PLAN DE DESARROLLO MUNICIPAL
Con enfoque de Ordenamiento Territorial
(PDM-OT)
2020- 2024

Elaborado por el Municipio de San Lorenzo, Valle
Con el Apoyo:
Logístico: Mancomunidad de Municipios del Sur (NASMAR)
Técnico: Secretaría de Gobernación, Justicia y Descentralización (SGJD)/
Proyecto FOCALIII / Agencia Técnica para el Desarrollo del Japón (JICA)
Técnico financiero: Asociación de Municipios de Honduras (AMHON) /Agencia Española de Desarrollo de Cooperación Internacional (AECID)

SAN LORENZO, VALLE FEBRERO DE 2020

PLAN DE DESARROLLO MUNICIPAL
Con enfoque de Ordenamiento Territorial
(PDM-OT)

Construido en el marco de la normativa vigente, competencia delegada a la Secretaría de Gobernación, Justicia y Descentralización (SGJD); a través de la Dirección de Planificación y Gobernabilidad Local. Normativa validada por el Proyecto FOCAL con la asistencia técnico - logística de la Agencia Japonesa de Cooperación Internacional (JICA) por sus siglas en inglés. Con la colaboración de la Asociación de Municipios de Honduras (AMHON) a través del Proyecto Fortalecimiento de la Estrategia de Gestión Descentralizada en Municipios y Mancomunidades con enfoque de Género (PFGD), financiado la Alcaldía Municipal de San Lorenzo (AMSANLO) y por la Agencia Española de Cooperación Internacional para el Desarrollo (AECID) y la veeduría de la Mancomunidad de Nasmar.

Municipalidad de San Lorenzo, Valle

Créditos

Autoría:

Elmer Elenilson Ortez

Alcalde Municipal San Lorenzo, Valle

Edición:

Secretaría de Gobernación, Justicia y Descentralización

Facilitación:

Enoc García

Samuel Madrid

Especialistas en Planificación Municipal

FOCAL III /SGDJ

Víctor Rápalo

Consultor AMHON- PFGD

Margen Barahona

Técnico Facilitador NASMAR

Laura Sofía Paredes

Técnico Municipal

Facilitadores

Bianca Corea

Diana Velásquez

Fernando Rivera

José Mauricio Fúnez

Obed Carranza

Apoyo, Supervisión y Seguimiento:

Wilson Geovanny Núñez Moran

Asesor en Gestión Municipal AMSANLO.

Primera edición: Diciembre, 2019

Este documento ha sido elaborado por el municipio de San Lorenzo, Valle. Los conceptos y opiniones expresadas por el autor no necesariamente reflejan la política y filosofía institucional de los patrocinadores y editores. Se autoriza la reproducción total o parcial de este documento siempre y cuando se cite su fuente

Agradecimientos

La Corporación Municipal de San Lorenzo, Valle brinda su agradecimiento primeramente a Dios por habernos permitido lograr la interacción y el empoderamiento de la sociedad civil en la elaboración del Plan de Desarrollo Municipal (PDM), a los Líderes Comunitarios (Voluntarios) por el apoyo, esfuerzo y dinamismo y tiempo dedicado durante el proceso de levantamiento de la información, así como los aportes técnicos del equipo de profesionales facilitadores que supervisaron el proceso FOCAL III.

Finalmente, hacemos extensivo el reconocimiento a las instituciones que de una u otra forma apoyaron logística, técnica y financieramente el proceso en sus diferentes etapas, reconocemos que sin su acompañamiento este Plan no sería una realidad, gracias a la Mancomunidad de Municipios del Sur (NASMAR) a la Secretaría de Gobernación, Justicia y Descentralización (SGJD)/ Proyecto FOCALIII / Agencia Técnica para el Desarrollo del Japón (JICA); y , a la Asociación de Municipios de Honduras (AMHON) /Agencia Española de Desarrollo de Cooperación Internacional (AECID).

---

[1] Este documento ha sido elaborado por el municipio de San Lorenzo, Valle. Los conceptos y opiniones expresadas por el autor no necesariamente reflejan la política y filosofía institucional de los patrocinadores y editores. Se autoriza la reproducción total o parcial de este documento siempre y cuando se cite su fuente.

Presentación

La municipalidad de San Lorenzo, Valle tiene la satisfacción de poner a disposición de las organizaciones del municipio, población en general, maestros, educandos, instituciones privadas y del gobierno, programas y proyectos, el presente Plan de Desarrollo Municipal, para que sirva de consulta en la preparación y ejecución de proyectos, e investigaciones especificaciones en pro del desarrollo de las comunidades y de nuestro municipio.

La información base de este estudio fue elaborado a nivel de concertación por líderes de las propias comunidades, bajo la supervisión de un equipo técnico municipal, siguiendo una metodología basada en principios generalmente aceptados con relación a este tipo de trabajos, pero con la variante que se basa en la participación voluntaria y efectiva de los líderes comunitarios, quienes conocen sus necesidades, su propia realidad, y ello hace que este trabajo sea de bajo costo.

La corporación municipal en apoyo con la mancomunidad NASMAR, la SGJD Y JICA, capacito 1 facilitador técnico, la selección y capacitación de los líderes comunitarios, en los procesos de Focal III, levantamiento de Línea Base, elaboración de los Planes de Desarrollo Comunitario, elaboración de los Planes Zonales Territoriales como insumos para la Elaboración del Plan de Desarrollo Municipal.

El plan de Desarrollo queda en la municipalidad bajo la responsabilidad de las oficinas de la UTM quienes han sido capacitados para este fin y fueron los encargados de coordinar el proceso a nivel de campo, involucrándose además en el manejo del banco de proyectos; la misma está a disposición para brindar información a consideración de los usuarios interesados.

MENSAJE DEL SEÑOR ALCALDE

Por su privilegiada ubicación geográfica en el Golfo de Fonseca, además de contar con una población dedicada a su trabajo, laboriosa, y con un alto grado de hospitalidad San Lorenzo ha sido incluido en el ***"Distrito Turístico Ruta del Sol"***, declarado como un ecosistema único para el turismo, convirtiendo a esta zona y especialmente a San Lorenzo como el Polo de desarrollo económico más importante en la Zona Sur.

Lo anterior ha sido posible, por contar con un sistema integrado de diez áreas protegidas que se conectan por extensos humedales y ecosistemas de manglar, por lo que la mayor parte de la costa de este golfo está conformada por una vasta vegetación de manglares, formando bellos canales exóticos y un medio ideal para las aves marinas conocido como el Refugio de vida silvestre ***"Bahía de Chismuyo"*** perteneciente a nuestro municipio.

Con estos humedales y sus densos bosques de manglares San Lorenzo cuenta con el medio apropiado para el desarrollo de actividades económicas para la pesca y la industria del camarón, así como; con grandes extensiones de explotación artesanal de sal, y la producción agroindustrial de sandias y melones para la exportación. Aunado a lo anterior y sin réstale menos importancia que decir de nuestros lindo y bellos atardeceres, y una de las gastronomías más ricas y reconocidas a nivel nacional. Por contar la zona y especialmente San Lorenzo con este ecosistema único para el turismo, esto traerá retos importantes, que se tendrá que atender desde un inicio, es por ello que San Lorenzo tienen que entender y comprender su presente, con el fin de planificar de manera consensuada y participativa con el involucramiento de los ciudadanos y todas las comunidades que lo conforman para construir el futuro que nos merecemos de cara al año 2025.

Para comprender y entender este pensamiento, la actual Corporación Municipal se ha comprometido aprobar y desarrollar el Plan de Desarrollo Municipal (PDM), instrumento de planificación que servirá de guía y trazará el camino para convertirnos en el municipio: que escucha a la población, que centra su visión en el ciudadano, un municipio seguro, atractivo, inclusivo, abierto, eficiente y adaptable a las necesidades del cambio, que respete y haga respetar el medio ambiente, y lo más importante, crear las condiciones para todos y cada uno de sus ciudadanos, el éxito de este PDM dependerá de nosotros, juntos, autoridades nacionales, locales, empresa pública y privada y especialmente los Sanlorenzanos que amamos esta tierra, y que estamos seguros lograremos alcanzar el **PORVENIR**, que los ciudadanos de este puerto niño estamos retando con este PDM.

Elmer Elenilson Ortez.
Alcalde Municipal

Contenido

Introducción **14**
Resumen Ejecutivo **15**
Marco de Referencia **18**
Antecedentes Históricos **18**
Surgimiento del municipio **18**
Fecha de Fundación **19**
Origen del Nombre del Municipio **19**
Primeros Pobladores **19**
Primera Comunidades **19**
Fecha que recibió categoría de Municipio **20**
Costumbres **20**
Tradiciones **20**
Gastronomía actual y existente **20**
Patrimonio Histórico **22**
Primeros Servicios Públicos **23**
Personajes relevantes por su aporte y prestigio al municipio **23**
Actividades económicas que sustentan la población **24**
Ubicación Geográfica **27**
Límites Territoriales **27**
Extensión Territorial **27**
Altura del Municipio **28**
Coordenadas **28**
Contexto Biofísico **30**
Características Físicas **30**
Topografía del Municipio **30**
Principales ríos y quebradas que lo cruzan **31**
Clima Predominante **31**
Tipos de Suelos **31**
Tipos de Estaciones **32**
Características Biológicas **32**
Principales zonas de vida **32**

Subcuenca a las que pertenece el municipio 32
Describir principales microcuencas 32
Áreas protegidas 32
Zonas de reserva biológica existentes 32
Tipo de vegetación predominante (Flora) 33
Fauna 33
Minería 33
Principales Cultivos 33
Plantas comestibles y medicinales 33
Características Sociales 34
Manifestación de relaciones sociales entre sus pobladores. 34
Formas de organización 34
Valores 34
Grupos étnicos existentes 34
Patrimonio arqueológico y lingüístico 34
Principales religiones 34
Formas de recreación 35
Juegos Tradicionales 35
Principales celebraciones patronales y de otra índole 35
Justificación 37
Importancia de la formulación del plan 37
Principales indicadores socioeconómicos a mejorar 38
Principales efectos e impactos en la población con los temas que se impulsaran 39
Beneficiarios 39
Quienes se beneficiarán con el plan 39
Cantidad de beneficiarios directos e indirectos 39
Como se beneficiarán 39
Nivel de participación de los beneficiarios en el proceso incluyendo en la toma de decisiones, ejecución, administración, control y seguimiento. 39
Metodología 40
Describir las etapas y el proceso del plan 40
Vivencia de lo que se hizo en los talleres 42
Productos que se obtuvieron para conformar el plan 42
1.7 Periodo 42
Periodo en que se pretende ejecutar el plan 42
Resumen estimado por el tiempo de ejecución del plan 42

Establecer los proyectos a ejecutar por periodo 43
Diagnostico socioeconómico del municipio 43
Análisis de los principales indicadores socioeconómicos 43
Población 44
Población total 44
Promedio de personas por vivienda 44
Clasificación de personas por rangos de edades y sexo. 44
Comportamiento Migratorio y hacia donde 45
Salud 45
Acceso de la población a los servicios de Salud 45
Opinión de la calidad de los servicios de Salud 45
Situación de la salud reproductiva 45
Número de madres solteras existentes 46
Número de niños que nacieron el año pasado. 46
Frecuencia de quienes atienden el parto 46
Número de muertes maternas y de niños menores de 5 años 46
Enfermedades más frecuentes 47
Servicios Básicos 47
Número de Viviendas con agua por cualquier medio 48
Quienes administran el sistema de agua 48
Viviendas con alcantarillado 48
Viviendas con letrinas 49
Recolección de basura y su eficiencia 49
Aseo de calles 49
Cantidad de viviendas con energía eléctrica 49
Cantidad de días que se reciben los servicios básicos 49
Opinión sobre la calidad de los servicios y que hacer para mejorarlos 50
Vivienda 50
Comportamiento de la tenencia de la Vivienda y análisis de este comportamiento 50
Condiciones de las viviendas ocupadas y porque 51
Condiciones de las viviendas desocupadas y por qué están desocupadas 52
Deficiencia más evidente de las viviendas 52
Educación 53
Deserción y repitencia escolar 53
Cantidad y tasa de analfabetismo 53

Material didáctico y tecnológico.....53
Infraestructura de centros educativos.....54
Recurso humano y mobiliario.....54
Comportamientos de las sociedades de padres de familia.....54
Análisis sobre la situación de los jóvenes y niños en edad escolar. 55
Motivos por el cual los niños no estudian.....56
Igualdad entre los sexos a nivel educativo.....56
Como se manifiestan las correlaciones entre los niños que estudian y no estudian según sexo 56
Cuál es el criterio o costumbre que predomina en el municipio para que se manifieste ese comportamiento 57
Economía 57
Tipos de cultivos que predominan en la producción agrícola.....57
Especies pecuarias existentes.....57
Productos artesanales que sobresalen 57
Que productos agrícolas se industrializan.....57
Servicios que se les brinda a productores en asistencia técnica 57
Que capacitación y créditos se ofrecen y por parte de quien 57
Existencia de agiotistas en el municipio y que tasa de interés cobran.....58
Tipo de infraestructura para la producción existente 58
Existencia de transporte y las condiciones.....58
Condiciones para el turismo.....58
Principales mercados donde colocan la producción 58
Fuerza de trabajo existente que más predomina 58
Salario e Ingresos promedio por Familia. 59
Remesas familiares.....60
Ajustan los ingresos para alimentar los tres tiempos 61
Promedio de personas que trabajan la tierra.....61
Comportamiento de la tenencia de la tierra en que trabaja la familia.....61
Se producen los suficientes alimentos para el consumo familiar 62
Calificación del recurso humano.....62
Participación 63
Instancias y mecanismos de participación promovidas para la gestión pública del municipio 63
Comportamiento de la participación según el género 63
Espacios de participación que brinda el gobierno local.....63

Voluntad política existente por la corporación y el alcalde 63
Infraestructura Básica 64
Vial: Longitud y estado de carreteras 64
Descripción y número de comunidades que no están comunicadas 65
Electricidad 65
Longitud de Líneas de conducción primarias y secundarias existentes 65
Número de estaciones de distribución 66
Comunidades no atendidas con el servicio 66
Telefonía y correos 66
Disponibilidad de líneas domiciliarias 66
Número de abonados de Hondutel 66
Teléfonos comunitarios 66
Agencia de Servicios De Hondutel 66
Agencia de Servicios de Honducor 66
Otras agencias de telefonía existente 66
Social 67
Existencia de Centros Comunales 67
Número de Canchas de futbol 67
Número de Canchas de Usos Múltiples 67
Numero de iglesias 68
Centros de recreación 68
Hogar de Ancianos 68
Guarderías Infantiles 68
Centros de rehabilitación 68
Clubes Rotarios 68
Comedores infantiles 68
Cementerios 68
Áreas turísticas 69
Salud 69
Centros de salud existentes 69
Hogar materno infantil 69
Numero de Hospitales 69
Cantidad de clínicas odontológicas y clínicas privadas. 69
Educativa 70
Centros de formación artesanal 72

Centros de alfabetización 72
Centros de educación a distancia 72
Centros de formación profesional/técnica 72
Centros de formación artística y cultural 73
Productiva 73
Sistemas de riego irrigación existentes: distritos o individuales 73
Centros de acopio 73
Viveros 73
Cantidad de rastros públicos y privados 73
Cantidad de microempresas y agroindustrias 73
Secadores de granos 74
Institucionalidad e inversión para el desarrollo 75
Principales Indicadores de Desempeño Municipal 75
Incidencia en la población y el territorio 76
Presencia institucional en el municipio 78
Describir existencia de instituciones en el municipio públicas y privadas 78
Programas y proyectos, su población objetivo y tipos de servicios que brindan 78
Instancias creadas en el municipio y su funcionalidad 79
Sociedad Civil 79
Cantidad y tipo de organizaciones existentes, funcionalidad e incidencia en el desarrollo 79
Inversión social 80
Tipo y montos de inversión social que ejecutaron en el municipio (año anterior) 80
Principales potencialidades y problemas 94
Plan de Desarrollo del Municipio 108
Visión compartida 108
Planes Zonales Territoriales 114
Proyectos estratégicos por líneas estrategicas 160
3.5 Plan de Inversión Municipal Anual (PIMA) 174
Organización para la gestión del plan 180
Organización social comunitaria 180
Forma de organización de las comunidades para la gestión del plan e impulsión de los proyectos 180
Organizaciones o comités específicos por cada eje temático responsables de la gestión de los proyectos identificados y priorizados 180
Organización Municipal 181
Comités de trabajo de la corporación municipal o unidades técnicas 181

Describir las principales responsabilidades de las comisiones que se formen y del equipo que apoyara la gestión del plan 181

Papel Institucional 182

Instituciones disponibles para apoyar al equipo técnico y las comisiones en la ejecución ... 182

Qué tipo de apoyo brindaron o pueden brindar estas instituciones 183

Gestión de Recursos 183

Describir como se pretende realizar la gestión de recursos para la ejecución del plan, tanto a nivel local, nacional e internacional 183

Elaborar guía de potenciales cooperantes con su nombre, teléfono, dirección 184

Expresar si ya se han remitido propuestas de perfiles o fichas o se han concertado convenios, contratos u otros. 184

Describir como se administrarán los recursos quienes lo harán municipalidad, comunidad, mancomunidad 184

Realizaran comités de finanzas, apertura de cuentas de cheques 184

Plan de Comunicación 185

Viabilidad 187

Social 187

Que tan aceptable es para la sociedad el plan y sus ideas 187

Que tan aceptables es para la sociedad el plan y sus ideas 187

Financiero 187

Que tan posible es recaudar los recursos locales y que tan atractiva puede ser la idea de la cooperación 187

Técnico 188

Que tanta tecnología disponible localmente existe para elaborar el plan 188

Limitantes y riesgos 188

Limitantes 188

Riesgos 188

Costos y financiamiento 189

Seguimiento y Evaluación 190

Describir en cuanto tiempo, como e instrumentos a desarrollar para el seguimiento del plan 190

Evaluación 190

Cada cuanto tiempo se realizarán los ejercicios de evaluación 190

Instrumentos a utilizar y quienes serán los participantes 191

Que instancias se informaran y que mecanismos se utilizaran para mantenerlos informados a la comunidad y población del municipio 191

Anexos 193

Introducción

Este documento es contentivo de un plan del Plan de Desarrollo Municipal elaborado a partir de una guía metodológica y es parte de un conjunto de herramientas metodológicas preparadas en el marco del proyecto de Fortalecimiento de Capacidades Locales.

El presente plan es una guía preparada con base a una experiencia especifica que retoma parte de las experiencias vividas en Japón a partir de este proceso por tanto el interés en su formulación es aportar a la gama de enfoques y métodos existentes, sin pretender convertirse en el instrumento que responderá la exigencia metodológica de todos los interesados.

En específico el plan se ha estructurado en cinco capítulos; el primero contiene el marco de referencia donde se describe los antecedentes históricos de la comunidad, ubicación geográfica, contexto biofísico, la justificación, beneficiarios y metodología.

En el segundo capítulo se describen el diagnostico socioeconómico donde contempla los principales indicadores de línea base, infraestructura existente, institucionalidad para el desarrollo y principales potencialidades y problemas dentro de un FODA.

En el tercer capítulo plantea el Plan de Desarrollo Municipal que contiene la visión compartida del municipio, líneas y objetivos estratégicos y ejes temáticos de desarrollo territorial, Planes Zonales Territoriales, Plan de Inversión Multisectorial Plurianual (PIMP) y Plan de Inversión Municipal Anual (PIMA).

En el cuarto capítulo menciona la organización para la gestión del plan; su organización social comunitaria, organización municipal, papel institucional, gestión de recursos, plan de comunicación, viabilidad, y límites y riesgos de acuerdo en la ejecución del plan.

En el quinto y sexto capítulo contempla el costo y financiamiento de los proyectos, seguimiento y evaluación del proceso y culminando con anexos que fueron adjuntados en los Planes de Desarrollo Comunitario, los Planes Zonales Territoriales, el Plan Estratégico de Desarrollo Territorial.

Resumen Ejecutivo

- El municipio de San Lorenzo cuenta con una población de 28911 habitantes, distribuidos en 13671 hombres y 15240 mujeres. Existe un promedio 3.63 de personas por vivienda
- La población menor o igual a 18 años representa un 33.33% del total de la población
- Los nacimientos para el año 2018 fue de 123 niños.
- Existen 1654 madres solteras y 350 padres solteros
- La tasa de mortalidad materna durante el parto para el 2018 fue de 16.95% por cada 1000 partos, sin embargo, la mortalidad infantil en el periodo fue de 11 niños menores de 5 años que representa el 0.31%
- Entre las enfermedades de mayor incidencia en la población están:

- Infecciones respiratorios agudas con un porcentaje de 56.57%

- Chincungunya con un porcentaje de 22.8%

- Diarreas con un porcentaje de 4.87

- El 95.49 % de la población recibe el servicio de agua, del cual el 82.91% es a través de agua domiciliar por acueducto.
- La cobertura del servicio de alcantarillado sanitario es de 82.68%, un 62.31% de las viviendas poseen servicio sanitario; además el 20.37% de las viviendas poseen letrinas
- La cobertura del servicio de energía domiciliar es de 85.78%
- La tenencia de viviendas el 72.97% de las familias poseen viviendas propias totalmente pagadas, un 7.8% la ocupan de forma prestada, el 16.32% no posee viviendas ya que son alquiladas y el 2.91% están pagando su vivienda.
- 10,821 niños y jóvenes se encuentran en edad escolar, de estos 5,309 son varones y 5,512 son mujeres.
- La población estudiantil que ha logrado llegar a nivel diversificado es 1030 que representa un 14.55%
- La cantidad de personas con analfabetismo del municipio es de 396
- Las principales actividades económicas del municipio son:
- La mayor fuerza de trabajo predominante es empacador que representa un 5.78%

- Población en edad de trabajo (PET) del municipio es de 23,055; la población económicamente activa (PEA) es de13,562 que representa un 58.82
- Existen un total de 245 profesiones y oficios
- El 19.7% de los hogares reciben remesas de exterior
- 316 de los hogares algún miembro trabaja por cuenta propia la tierra
- En el municipio hay un 3.86% de los hogares producen alimentos
- Al 91.53 % de las familias que producen alimentos le es suficiente para el autoconsumo
- Solo el 11.73% de las familias que producen alimentos obtienen excedentes para la venta
- En el total de los hogares el 0.69% de los hombres mayores de 18 años participan en alguna organización y el 0.78% de las mujeres mayores de 18 años de igual manera participan en organizaciones del municipio.

Como parte del modelo FOCAL III se puso en práctica una guía metodológica para el levantamiento de información y preparación de indicadores socioeconómicos de línea base, en el marco de los ODS y el Plan de Nación, misma que consistió en 10 fases: preparación e inducción, elaboración de línea base socioeconómico, elaboración de Planes de Desarrollo Comunitario, elaboración de Planes Zonales Territoriales, Construcción de la Visión Compartida, Programas y Proyectos Estratégico, elaboración del Plan de Inversión Municipal Multisectorial y Plurianual, Elaboración del PIMA, consolidación y redacción del Plan de Desarrollo Municipal y socialización, validación, aprobación del mismo.

Siendo la visión compartida del municipio de San Lorenzo, Valle la siguiente:

Para el cumplimiento de esta visión su población ha elaborado el plan estratégico con sus líneas estratégicas y objetivos de línea que verifican y miden su cumplimiento, además se elaboró un Plan de Inversión Multisectorial Plurianual con una duración de 5 años que resume en las siguientes líneas estratégicas, ejes temáticos y numero de ideas de proyectos:

Tabla1. Líneas y Proyectos estratégicos:

No.	Línea Estratégica	Cantidad de proyectos
1	**Eficiente sistema de salud**	**2**
2	**Mejoramiento del sistema de agua y saneamiento**	**8**
3	**Educación de calidad**	**6**
4	**Impulsar la economía**	**3**
5	**Manejo adecuado de los R.R.N.N**	**5**

Los ejes temáticos sectoriales trabajados en las comunidades y de los cuales se partió para la preparación de los Planes Zonales y el Plan Plurianual con la cantidad de ideas de proyectos priorizados, son los siguientes:

Tabla2. Plan Municipal Multisectorial Plurianual

No	Proyectos por eje temático	# de proyectos
1	Ordenamiento Territorial	0
2	Salud y Nutrición	20
3	Educación	43
4	Recursos Naturales y Ambiente	25
5	Grupos Vulnerables	29
6	Vivienda	60
7	Agua y Saneamiento	33
8	Economía	15
9	Seguridad Alimentaria	23
10	Tierra	0
11	Participación	10
12	Seguridad Ciudadana	24
13	Infraestructura Social	19
14	Turismo	7
15	Planes Estratégicos	23

Marco de Referencia

Antecedentes Históricos

Surgimiento del municipio

Antes de la llegada de los españoles la comunidad más cercana al actual san Lorenzo era una población indígena de lencas y pariguacas que se encontraban en la aldea donde hoy es el Tular que se dedicaban a la pesca.

Por la abundancia de riqueza en oro y plata que se extraían en el corpus y Tegucigalpa entre el año de 1570 y 1690, esta tierra fue un pasado obligado para corsarios y piratas que infundían el terror en todo el golfo de Fonseca entre los capitanes piratas se mencionaban a Francis Drake, Juan Cook, Ambrosio Cowley, Juan Eaton, Eduardo Davis y Revenau de Lussan quienes con engaños se oprobiaban del ganado, destruían a las casas y tomaban prisioneros.

En 1929, charles A. Lindbergh, famoso piloto internacional conocido como El Águila Solitaria, tras una exploración del área inauguro la que sería la primera terminal área de honduras en San Lorenzo, con vuelo para El Salvador y Nicaragua y posteriormente a Tegucigalpa

Al muelle de San Lorenzo venían las barcazas traídas por el remolque desde la Isla del Tigre cargadas de toda clase de mercadería procedente de Europa, hasta que el 1978 el puerto de Amapala fue trasladado a la Bahía de Henecán y así el puerto de San Lorenzo se convierte en la puerta de entrada por el Océano Pacifico de Honduras.

Sin dudas, el traslado del principal puerto de Honduras en el Pacífico de Amapala a Henecán fue el hecho más influyente en el desarrollo de esta ciudad. El comercio que esta actividad generó, y la oportunidad para exportar al exterior los productos agrícolas, comerciales y ganaderos con el nuevo puerto fue un importante motor para el desarrollo de San Lorenzo.

El 15 de diciembre de 1989 mediante decreto 23-10-89 se otorgó a San Lorenzo el título de ciudad, por el honorable congreso nacional de Honduras.

En la actualidad se han establecido muchas Empresas que son muy importantes en la economía de esta pequeña Ciudad, pero grande en Desarrollo.

Fecha de Fundación

Con el transcurrir del tiempo ocurrieron varios hechos ligados al desarrollo de lo que hoy es San Lorenzo el 12 de abril de 1909, el supremo Poder Ejecutivo, resolvió favorablemente la solicitud presentada por los ciudadanos Don Benito Cerrato, Carlos Agustinus, Roberto Martínez, Alberto Pavón, Antonio López y Eugenio Ávila, acompañando por varios vecinos del puerto y de varias aldeas, reconociendo la creación del Nuevo Municipio. Siendo su primer Alcalde Municipal Don Benito Cerrato.

El 15 de noviembre de 1911, se recibe la comunicación oficial del Gobernador Político de Nacaome, para convocar al pueblo y elegir la Corporación Municipal que tomaría posesión el 01 de enero de 1912 y es así donde comienza la primera actividad política de este municipio.

Origen del Nombre del Municipio

Las expediciones en 1522 del piloto Andrés Niño, capitaneadas por Gil Gonzales Dávila dieron el 10 de agosto con la aldea que bautizaron con el nombre de San Lorenzo por ser la tradición de bautizar con los nombres del santo de ese día.

Primeros Pobladores

Ya en los tiempos de la colonia San Lorenzo se fue poblando por familias de Coray, Aramecina, Langue, Alianza y Goascorán, atraídas inicialmente por las riquezas de la pesca y posteriormente por la generación de ingresos que representaba la sal, que al igual que Nacaome era un importante salinero para las minas de Tegucigalpa.

Primera Comunidades

Las primeras comunidades surgidas en el municipio de San Lorenzo fueron las comunidades de Laure Abajo, El Caimito y El Comercio.

Fecha que recibió categoría de Municipio

San Lorenzo es una ciudad relativamente joven, ya que a pesar de que los españoles fundaron la aldea de San Lorenzo en 1522, no fue sino hasta el 1 de enero de 1912 cuando se crea el municipio de San Lorenzo.

Costumbres

- Jugar Naipes por las tardes.
- Jugar Futbol en campos.
- Caminata por el paseo La Cabaña.
- Ir a comer baleadas.
- Andar en bicicleta.
- Reuniones familiares en las tardes para conversar.
- Acarreo de agua en coches.
- Comer curiles en conchas.

Tradiciones

San Lorenzo es famoso por su carnaval, que se realiza durante la feria patronal a favor de San Lorenzo, y se celebra en el mes de agosto de todos los años. Otra celebración sobresaliente es el, festival del marisco, que se celebra el 25 de diciembre durante esta feria gastronómica se puede disfrutar de una gran variedad de platillos a base de mariscos, como son los pescados, camarones, sopas marineras y de caracol, curiles. El día de san Juancito que se lleva a cabo 24 de junio, es cuando se celebra el festival de la danza del canecho, que coincide con las fechas de aparecimiento de esta especie.

La pesca es una tradición que se remonta desde los orígenes del municipio lo cual se practica por los pobladores del municipio.

Gastronomía actual y existente

La gastronomía es uno de los aspectos que más llama la atención de San Lorenzo con sus suculentas comidas a base de mariscos, que son su especialidad. De las aguas del

Golfo de Fonseca se extraen curiles, camarones, cangrejos y peces que son parte importante de deliciosos platillos.

Entre los cuales podemos mencionar:

- La sopa marinera.
- Las mariscadas.
- Pescado frito.
- Sopa de pescado fresco.
- El ceviche de pescado.
- Sopa de cangrejos.
- Cangrejo relleno.
- Coctel de Camarones.
- Sopa de Mondongo.
- Camarones (Fritos, empanizados, al ajillo)
- El ceviche de camarón.
- Sopa de camarones.
- La sopa de bagre.
- Coctel de curiles.

Bebidas típicas.

- Fresco de morro.
- Horchata.
- Pozol.

Patrimonio Histórico

Instituto Felipe Enrique

Parque Central

Parque Benito Cerrato

Estadio Ángel Augusto Martínez

Iglesia Católica

Muelle Histórico 1932.

El municipio de San Lorenzo cuenta con edificaciones históricas las cuales son consideradas como patrimonio histórico ya que las mismas han sido utilizadas por los pobladores como los principales lugares a visitar en el municipio además por la antigüedad de las mismas, como ser, el Instituto Felipe Enrique Agustinus el cual es el centro educativo más antiguo del municipio el cual ha visto generaciones tras generaciones de san lorenzanos, la Iglesia Católica edificación que es antigua y ha sido remodelada en el pasar de los años, el muelle histórico el cual ha sido utilizado por generaciones de pescadores así como también por la población ya que se encuentra ubicada en uno de los principales lugares turísticos como ser la playa La Cabaña.

Primeros Servicios Públicos

El primer servicio público que surgió en el Municipio fue el sistema eléctrico en los años 60.

Personajes relevantes por su aporte y prestigio al municipio



Isabel Paz Montufar, más conocido como Chávelo Paz, realizo varios proyectos y asimilo varios cargos públicos como ser alcalde municipal, el pueblo lo llevo a ocupar un cargo como diputado del congreso nacional, fue uno de los fundadores del estadio Ángel Augusto Martinez.

Actividades económicas que sustentan la población

La estructura productiva del municipio se caracteriza por la coexistencia de la industria exportadora con la actividad artesanal, frecuentemente en estado de conflicto. En ese contexto, las actividades de mayor repercusión se centran en la industria del cultivo del camarón, simultánea a la pesca artesanal; la agricultura intensiva de exportación con la agricultura de granos básicos para consumo; y la actividad industrial de procesamiento de la sal, con su recolección artesanal. El puerto y sus actividades colaterales son generadores de empleo, así como fuente de ingresos a través de las transferencias que el Gobierno Nacional realiza al municipio, participándolo de los ingresos de la actividad portuaria y aduanera. Las características de cada una de estas actividades se describen brevemente a continuación:

Camaronicultura y pesca artesanal

Los humedales del Golfo de Fonseca con bosques densos de manglares crean el medio apropiado para el desarrollo de actividades de importancia económica como la pesca y la industria del camarón que se instala en los principios de la década del 70. La industria del camarón cultivado se difundió posteriormente con el incentivo del Gobierno central y mediante el aporte masivo de inversión de capital y la concentración en las empresas de mayor nivel tecnológico. La actividad ocupa el tercer rubro en importancia dentro de los bienes exportados por el país, y ubica a Honduras como principal productor y exportador de Centroamérica. El rubro es de gran importancia para la ocupación local y se desarrolla en dos ciclos anuales, en la temporada alta, que coincide con la estación de lluvias existe insuficiencia de servicio de empaque ante el aumento de las cosechas de camarón, mientras que, durante la estación seca, algunas empacadoras permanecen ociosas y se ven forzadas a recortar puestos de trabajo. Esa modalidad convive con la pesca artesanal de subsistencia y comercial, que tradicionalmente desarrolló la población sin regulación por parte del Estado.

Agricultura

Las plantaciones de algodón y ganadería extensiva fueron desplazadas progresivamente, y a partir de la década de los noventa, el Gobierno Nacional crea los

incentivos para diversificar el agro. A través de exenciones y subsidios se promueven productos no tradicionales de alto rendimiento orientados a la exportación, y con ello, se produce el auge de determinados cultivos, algunos ya existentes en el área como el melón y la sandía La producción de melón en particular, está concentrada en empresas que poseen una alta integración vertical desde el cultivo del producto hasta su comercialización, y en general, tienen alguna conexión con las empresas de los mercados de destino bajo distintas modalidades de alianza. La oferta laboral de la actividad agrícola es estacional, se concentra en la época seca y disminuye en los meses de abril a septiembre, y los salarios son inferiores al de las otras actividades. Esta actividad coexiste con la agricultura de subsistencia cuyos cultivos prevalecen en temporada de lluvias, por lo que, en gran medida, actúa como actividad complementaria de la anterior para la subsistencia.

Actividad salinera

Como en las otras actividades, existe una actividad de recolección artesanal en la zona costera que luego se vende a las fábricas procesadoras de San Lorenzo, quienes, además, tienen sus propios recolectores. El trabajo se realiza en dos temporadas durante el año: la recolección de sal en las zonas costeras durante los últimos días de enero a mayo, y el proceso de industrialización en la fábrica, en el período de mayo a diciembre.

Actividad Portuaria

La construcción del puerto Henecán en 1980 impulsó el desarrollo de las actividades portuarias y colaterales. Es el puerto nacional por donde se importan todos los bienes procedentes de la cuenca del Pacífico (petróleo, automóviles, madera, etc.), y se exporta la producción agrícola, ganadera y comercial de la Zona Sur, Central y Oriental del país. El municipio, además, recibe transferencias del Gobierno Nacional que deberían equivaler, conforme a la ley, al 4% de los ingresos generados por la actividad portuaria y aduanera. Ese porcentaje no se cumple, pero, de todas maneras, el monto recibido es altamente significativo para la administración local (Las transferencias del Gobierno

Nacional representaron en el período 2004/2006 el 50 %, 45 % y 34 %, respectivamente, de los ingresos municipales). En los predios de la Empresa Nacional Portuaria de Honduras, propietaria y administradora, se localizan dos grandes depósitos de hidrocarburos.

Turismo

El turismo es incipiente, pero constituye una actividad con potencial integrando el conjunto de puntos de interés de la región sur, especialmente San Lorenzo, Amapala, Coyolito, y Nacaome, que cuentan con una incipiente infraestructura básica de servicios al turista. La ventaja competitiva local proviene del puerto como punto de partida de un recorrido por el Golfo de Fonseca. El Instituto Hondureño de Turismo (IHT) y el Comité para la Defensa y Desarrollo de la Flora y Fauna del Golfo de Fonseca (CODDEFFAGOLF), ofrecen paquetes ecoturísticos a visitantes nacionales y extranjeros.

Ubicación Geográfica

Ilustración 1: Ubicación del municipio

Fuente: Google mapsof.com

La cuidad puerto de san Lorenzo valle se encuentra localizada en el departamento de Valle, a 104 kilómetros de la capital del país.

Por ser una cuidad puerto es el punto estratégico para el desarrollo del turismo y poder disfrutar de sus encantos y riquezas naturales.

El municipio de San Lorenzo está ubicado al sur oeste de la cabecera departamental de Valle (Nacaome).

Límites Territoriales

Al Norte: Municipio de Nacaome

Al Sur: Golfo de Fonseca

Al Este: Municipio de Choluteca

Al Oeste: Municipio de Nacaome

Extensión Territorial

La extensión territorial del municipio de San Lorenzo es de 234.6 Km2.

Altura del Municipio

El municipio de San Lorenzo presenta una topografía ligeramente plana debido a su ubicación ya que un porcentaje muy alto del territorio está en la zona costera con pocas zonas de elevación como es el caso del Cerro La Maroma. La altura del municipio tomando como punto de referencia la municipalidad es de 11 msnm.

Ilustración 2: Mapa de elevaciones

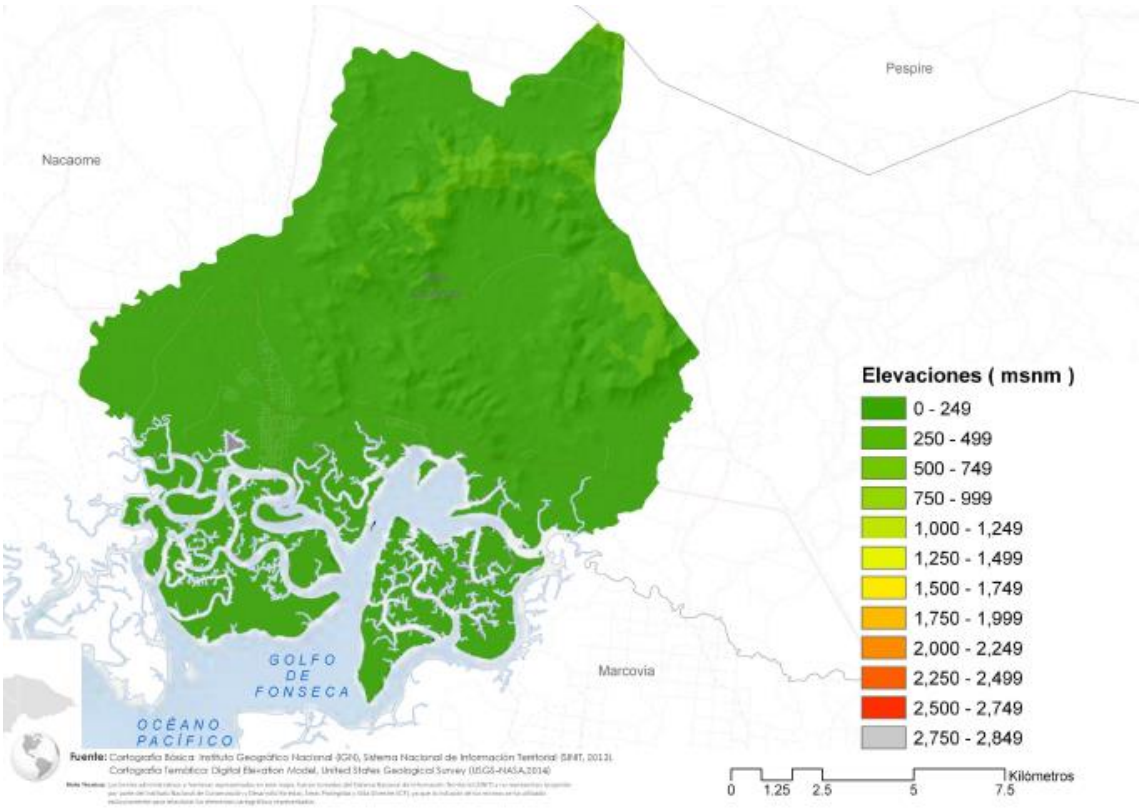

Fuente: Atlas Forestal Municipal

Coordenadas
13° 22’ 0” N, 87° 16’ 0” W

Tabla 1: Desglose de Aldeas, Colonias, Barrios y Caseríos

Aldeas	Caseríos	Barrio y Colonias
El Caimito	La Puente	Residencial Panchita
El Comercio	Corinto	Barrio La Ceibita
San Jerónimo	La Flor	Barrio Buenos Aires
La Cuesta	El Naranjo	Col Juan Orlando Hernandez

El Matearal	Volcancito	Yadira Quiroz
Laure Abajo	Las Pilas	Barrio El Centro
Laure Arriba	Las Lomas	Barrio San José
La Criba	La Chileza	Plaza Marina
La Caucara	Agua Zarca	Barrio Brisas del Mar
	Los Piches	Colonia Gracias a Dios
	Coyolito	Barrio Victoria
	Alto de la Flor	Barrio San Antonio
	Alto de la Cruz	Barrio La Cruz
	Guanacastales	Colonia Buena Vista
	Altos del Comercio	Colonia La Fraternidad
	Brisas del Laure	Colonia Obrera
	La Botona	Barrio Altos del Sur
	La Danta	Villas de San Francisco
	Cenicero	Col Héctor Darío Paredes
	Las playas	Justa María
	El coyol	Col Altos de los toros o Colinas
	El rincón del limonal	Col Morazán Oriente
		Col Candida Rosa
		Col Suiza
		Col 18 de diciembre
		Col 17 de septiembre
		Col San Francisco
		Col Nueva Pista
		Col Ismael Acosta
		Barrio Mongollano
		Barrio Alto Verde
		Col Morazán

Fuente: Elaboración propia

Ilustración 3: Mapa de asentamientos humanos

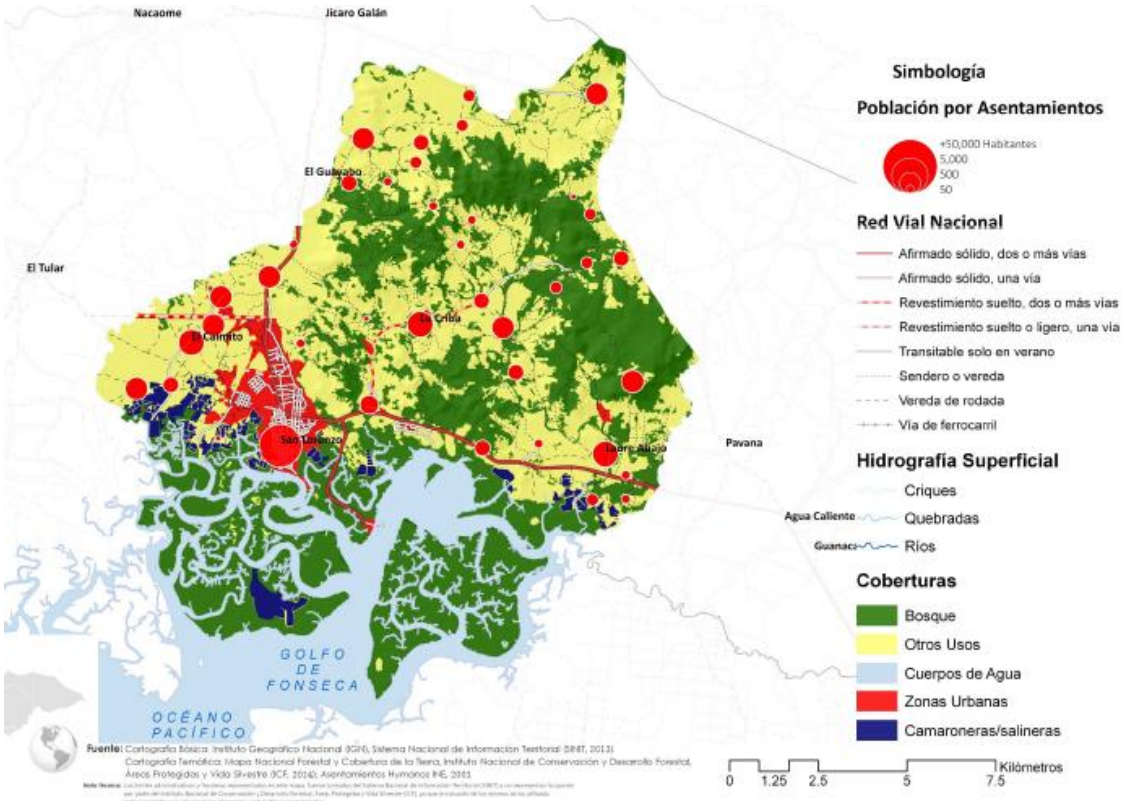

Fuente: Atlas Forestal Municipal

Contexto Biofísico

Características Físicas

Topografía del Municipio

La ciudad de San Lorenzo posee en su mayoría una topografía plana, excepto el extremo nororiental donde se ubica el puerto, que comprende varios cerros cuyas alturas varían entre 300 y 430 msnm.

Principales ríos y quebradas que lo cruzan

El municipio de San Lorenzo, Valle no cuenta con ríos, pero sin con 3 quebrabas que lo representan como ser:

- Quebrada Simisiran (Divide el municipio de San Lorenzo con el municipio de Nacaome)
- Quebrada El Laure
- Quebrada La Caucara

Ilustración 5: Mapa Hidrográfico

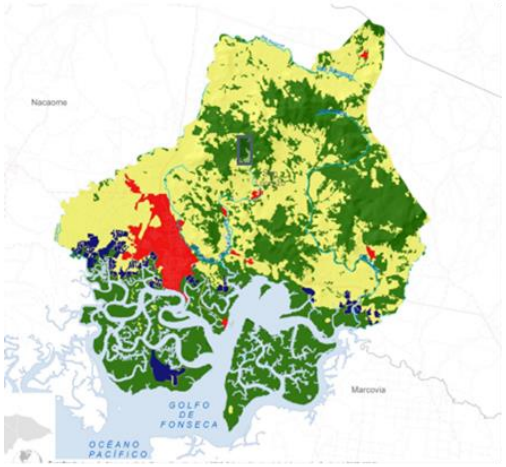

Fuente: Atlas Forestal Municipal

Clima Predominante

La temperatura es alta durante todo el año, con un valor medio del orden de 34 °C. El municipio se ubica entre los de mayor vulnerabilidad ambiental acentuada por el cambio climático. Se encuentra en un área geográfica: a) con alta incidencia de tormentas tropicales que serán más intensas a medida que la temperatura del mar se eleve. Se prevé la inundación de la mayor parte de la ciudad para el 2050; y b) se han consolidado largos períodos de sequías -principalmente en los meses de junio a agosto- con acortamiento del período de lluvias que provocan pérdida de las cosechas y de ingresos, incluyendo situaciones de riesgo nutricional en los agricultores que producen para el autoconsumo.

Tipos de Suelos

Presenta diferentes tipos de suelos; franco arcilloso limosos en la zona alta del municipio, suelos aluviales en la parte central y suelos costeros con fertilidad apropiada para cultivos promisorios para la agroindustria de exportación.

Tipos de Estaciones

Tiene dos estaciones bien diferenciadas, una de lluvia o invierno que se inicia en mayo y finaliza en octubre; y una estación seca o de verano de noviembre a abril, siendo este último mes, el que registra las temperaturas más altas.

Características Biológicas

Principales zonas de vida

Bosque seco tropical (bs-T): característico por la presencia de jícaro, carbón, macuelizo e indio desnudo entre otros árboles. Es típico de las tierras bajas del pacifico y en este bosque existe un endemismo bastante alto. Es el tercero en proporción a nivel nacional. Común en Valle y Choluteca.

Subcuenca a las que pertenece el municipio

San Lorenzo pertenece a la subcuenca Nacaome. (Datos según Subcuencas Hidrográficas de Honduras).

Describir principales microcuencas

- Quebrada Simisiran
- Quebrada Laure
- Quebrada La Caucara

Áreas protegidas

- Bahía de Chismuyo

Zonas de reserva biológica existentes

- Isla de los Pájaros
- Zona de Manglar
- Playa del Amor

Ilustración 6: Mapa de Áreas Protegidas

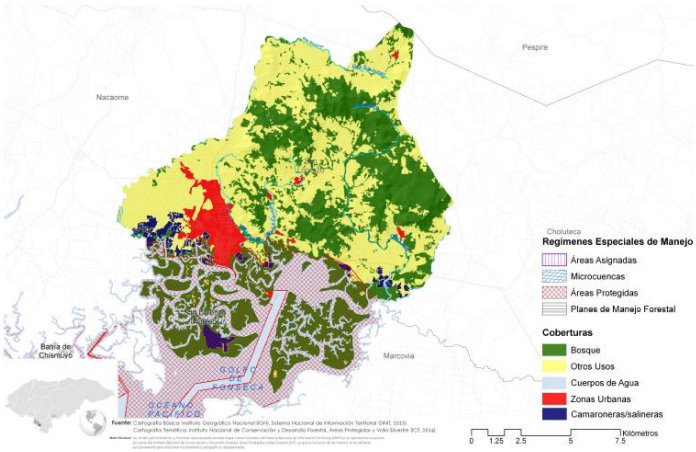

Fuente: Atlas Forestal Municipal

Tipo de vegetación predominante (Flora)

San Lorenzo carece de Montañas, pero si posee cerros a mediana altura, con Vegetación permanentes entre ellos; Cerro la Castaña, Peñoncito, El Tanque, Agua Tibia, Peñón, Las Labas, La Bandera, El Peñal del Comercio, Rincón de Arenales y la Maroma.

La vegetación predominante en estas zonas es: El Bosque de Manglar, Árboles Frutales y Arboles maderables.

Fauna
Iguanas, Venados, Coyotes, Lagartos y Diferentes tipos de Aves plumados.

Minería
No existe la minería en el municipio

Principales Cultivos

- Maíz
- Maicillo
- Melón
- Sandia
- Caña de Azúcar

Plantas comestibles y medicinales

- Orégano
- Perejil
- Limón
- Noni
- Ajenjo
- Sábila
- Eucalipto
- Quina
- Ruda

Características Sociales

Manifestación de relaciones sociales entre sus pobladores.

Las relaciones sociales que manifiesta la población de San Lorenzo se caracterizan por la amabilidad y unidad de sus habitantes. También podemos destacar su hospitalidad para/con sus visitantes ya que al ser una ciudad turística se albergan una gran cantidad de visitantes.

Formas de organización

Tabla 2. Formas de Organización

Organización
Patronatos
Juntas de Agua
Juntas de Padres de Familia
Clubes Deportivos
Grupos Católicos
Consejo Parroquial Católico
Junta Directiva de la Iglesia Evangélica
Grupos Juveniles
Grupos de vigilancia de las fuentes de agua Codem Codel

Fuente: Elaboración propia

Valores

Los valores que más se destacan en la población de nuestro municipio son:

- Respeto
- Humildad
- Hospitalidad
- Generosidad

Grupos étnicos existentes

En el municipio no existen grupos étnicos.

Patrimonio arqueológico y lingüístico

No existente en el municipio

Principales religiones

Las principales religiones en nuestro pueblo son:

- Religión católica
- Religión evangélica
- Testigos de Jehová

- Iglesia de los ángeles de los santos de los últimos días

Formas de recreación

- Ir a la disco
- Ir a la plaza central
- Ir a la cabaña
- Salir con los familiares y amistades

Juegos Tradicionales

En la actualidad nuestro municipio aún conserva los juegos tradicionales de nuestra feria patronal:

- Palo encebado
- Trompos
- Maules
- Futbol
- Escondite
- La cuerda
- Libre
- Volar cometas
- Los comelones

Principales celebraciones patronales y de otra índole

En el municipio de San Lorenzo se celebra una feria patronal en honor al Santo Patrón San Lorenzo en el mes de agosto.

En la feria se realizan diferentes actividades, entre ellas:

- Alboradas
- Quema de Pólvora
- Misas
- Procesiones
- Juegos tradicionales
- Encuentros deportivos
- Fiestas bailables

- Dramatización de la muerte del Santo
- Quema de castillo
- Coronación a las Reinas de los distintos barrios.
- Carnavales en todos los barrios del municipio.
- Desfile hípico
- Coronación de la Reina FERISAN
- Desfile de carrozas
- Coronación de la Reina del Carnaval
- Carnaval del Pacifico

Justificación

Importancia de la formulación del plan

Considerando y en uso de sus atribuciones y en aplicaciones de los Artículos 36, 116 y 118 de la Ley General de la Administración Publica; 1, 25 de la Ley de Procedimiento Administrativo; 24 del Decreto Ejecutivo PCM- 008 – 97 que contiene el Reglamento de Organización, Funcionamiento y Competencias del Poder Ejecutivo, Articulo863 1 y 2, de la Ley de Simplificación Administrativa, Decreto 055-2017 y 196, 197 del Reglamento General de la Ley de Municipalidades.

La ley de las municipalidades en su artículo N.12, relacionada con la autonomía municipal, expresa que uno de los postuladores de las municipalidades es el de "planificación, organización, ejecución y administración de los servicios públicos municipales" y el articulo N.13 establece como primera atribución de las municipalidades la "Elaboración y ejecución de los Planes de Desarrollo del Municipio" (reformado según decreto 48-91).

Considerando anterior estimamos los siguientes aspectos de que justifican la necesidad de revalorizar la metodología para los PDM:

a. Los Planes de Desarrollo Municipal deben responder a una amplia problemática multisectorial de las comunidades, tener una visión y medidas estratégicas, y ser verdaderos instrumentos de gestión local para el desarrollo

b. Debe ser entendible que la planificación local estará enmarcada y promoverá sus orientaciones en procesos con enfoque y acciones de ordenamiento territorial.

c. Los PDM-PDC representan uno de los medios para el empoderamiento de la gestión local por sus propios actores.

d. El proceso de formulación debe ser medio de reflexión y de concienciación para superar la cultura paternal y generar solidaridad, corresponsabilidad, confianza, tolerancia, participación cívica, e identidad local; creando las bases para la ampliación y el vínculo social.

e. Y, la planificación local, en sus diferentes dimensiones, es la base y orientación para el desarrollo de capitales: humanos, social, natural, físico y financiero.

Así mismo implantando la participación de la comunidad en la solución de los problemas del municipio, y utilizando la planificación como estrategia para alcanzar el desarrollo integral del mismo, por tanto, damos a conocer la ejecución del presente instrumento de planificación el cual responde a la problemática de las comunidades en corto, mediano y largo plazo, obteniendo mayores resultados en la planificación de priorizar necesidades y ejecución de proyectos.

Principales indicadores socioeconómicos a mejorar

La Mancomunidad de Municipios del Sur Nasmar le solicito a la Secretaría de Gobernación, Justicia y Descentralización, la inclusión de esta Mancomunidad en el Programa de Fortalecimiento a las Capacidades Locales, habiendo obtenido una respuesta positiva. Posteriormente la Nasmar socializó este programa con los Municipios socios de dicha mancomunidad dando como resultado una buena aceptación de las autoridades locales y civiles. El municipio de San Lorenzo, Valle mostró interés en participar en el proyecto y fue asignado a la Unidad Técnica Municipal, quien designo un técnico para participar en el taller de inducción impartido por la Cooperación de (AECID) y la SGJD, posteriormente se involucraron el técnico municipal en las jornadas de trabajo. Luego de participar en el proceso de inducción se presentó la propuesta a la Corporación Municipal y fue aprobado el presupuesto para dar inicio con este proyecto; elaboramos el Plan de Trabajo y llevamos a cabo la selección de los líderes comunitarios, con el apoyo de la Mancomunidad de Nasmar.

Principales indicadores socioeconómicos a mejorar

- Educación
- Salud
- Infraestructura Social
- Economía
- Recursos Naturales
- Turismo

Principales efectos e impactos en la población con los temas que se impulsaran

- Desarrollo local
- Mejora de inversión externa
- Mayor recurso humano capacitado
- Mejoramiento del sistema de vida de la población
- Mejora de economía informal
- Mayor seguridad
- Mejora del medio ambiente a través de la protección de los recursos naturales

Beneficiarios

Quienes se beneficiarán con el plan

La población del municipio se beneficiará directa e indirectamente a través de la elaboración del Plan de Desarrollo Municipal ya que el mismo engloba proyectos que beneficiaran a cada rincón del municipio.

Cantidad de beneficiarios directos e indirectos

28,911 habitantes, dato obtenido de línea base

Como se beneficiarán

A través del impulso del desarrollo municipal, ya que este plan tiene como objetivo mejorar la calidad de vida de los pobladores a través de una planificación estratégica con participación de todos los sectores involucrados en el desarrollo del municipio, logrando de esta manera una inversión tanto público-privado con transparencia.

Nivel de participación de los beneficiarios en el proceso incluyendo en la toma de decisiones, ejecución, administración, control y seguimiento.

La metodología impulsada por JICA y la SGJD está orientada al principio participativo de la población por lo cual el nivel de participación de los beneficiarios es alto, ya que toda la población fue parte del proceso línea base, los líderes comunitarios parte de la elaboración de los PDC, y los técnicos especialistas parte de elaboración del PEDM.

Metodología

Describir las etapas y el proceso del plan

Diseño y Organización

- Preparación de instrumento de levantamiento de la información (boleta)
- Revisión de la propuesta metodológica y los indicadores
- Asignación de Técnico Municipal
- Preparación de material para capacitación
- Capacitación al equipo técnico Municipal – facilitador

Promoción e Inducción

- Concertación del proceso con la Corporación Municipal (Firma de la Carta de compromisos)
- Selección de líderes comunitarios para participar del proceso de levantamiento.
- Capacitación metodológica y concertación de compromisos con líderes comunitarios.
- Preparación de los croquis y listado de jefes (as) hogar, por comunidad.
- Realización de asambleas comunitarias para socializar el proceso y motivar a la población.

Levantamiento

- Líderes comunitarios realizan jornadas de levantamiento de boletas (una por familia) y llenado de formatos de información secundaria.
- Revisión de boletas levantadas, los líderes comunitarios preparan paquetes y entregan al facilitador
- Facilitador Municipal supervisa y da seguimiento
- Facilitador revisa resultados y hace el control de calidad de las boletas levantadas.
- Revisión final y preparación de paquete de la comunidad listo para digitalizar.

Tabulación y Análisis

- El Facilitador Municipal revisa y ordena las boletas e información levantada por comunidad

- Tabulación de boletas en un programa especial con la cooperación de Técnicos de la SGJD (Secretaría de Gobernación Justicia y Descentralización y la Cooperación de (AECID)). Este programa refleja los datos estadísticos en cada una de las variables de la boleta.
- Preparación y revisión de cuadros de salida
- Elaboración cuadro de línea base
- Análisis de resultados y elaboración del borrador de informe final

Validación, edición y socialización

- Validación de resultados
- Corrección, revisión y estilo del informe final
- Edición de documento
- Socialización y entrega de documento en cabildo abierto a la Corporación Municipal, y a los líderes comunitarios de cada una de las Comunidades.

La metodología aplicada Previo al proceso Focal III, es totalmente participativo fue concertada con los alcaldes y las Corporaciones Municipales de los municipios de la mancomunidad NASMAR, posteriormente se capacitaron dos técnicos facilitadores que asumieron la ejecución y supervisión del proceso en el trabajo de campo.

A continuación, describiremos las diferentes etapas planificadas para el desarrollo del proyecto, las cuales se han dividido en cinco y son:

I. Preparatoria e inducción.

II. Elaboración de línea de Base socioeconómica comunitaria-municipal.

III. Elaboración de los Planes de Desarrollo Comunitario.

IV. Elaboración de los Planes Zonales Territoriales.

V. Construcción de la Visión Compartida, PROGRAMAS, Y Proyectos Estratégicos.

VI. Elaboración de otros Planes Sectoriales o Especiales.

VII. Elaboración del Plan de Inversión Municipal, Multisectorial y Plurianual

VIII. Elaboración del primer PIMA (Presupuesto Participativo)

IX. Consolidación y redacción del PDM

X. Socialización, Validación, Aprobación y Edición.

XI. Certificación del Plan

Vivencia de lo que se hizo en los talleres

Intercambio de conocimientos y proporcionar ideas de proyectos para el desarrollo de nuestro municipio aplicando la metodología FOCAL.

Productos que se obtuvieron para conformar el plan

- Línea Base socioeconómica y demográfica
- Planes de Desarrollo Comunitario
- Planes Zonales Territoriales
- Elaboración diagnostico FODA
- Visión compartida del municipio a través de sus líneas y objetivos estratégicos
- Plan Estratégico de Desarrollo Municipal

Periodo

Periodo en que se pretende ejecutar el plan

En un periodo de 5 años iniciando en el 2020 y finalizando en el 2024.

Resumen estimado por el tiempo de ejecución del plan

Este plan de Desarrollo Municipal estará vigente durante el periodo de 5 años comprendidos desde el año 2020 a 2024 en el cual se pretenden ejecutar los proyectos establecidos en el mismo a beneficiar a la población del municipio.

Establecer los proyectos a ejecutar por periodo

N°	Proyectos	Cantidad de Proyectos Por Año					Cantidad				
		20	21	22	23	24	Social	Especiales	Ambiental	Productivo	Infraestructura
1	Ordenamiento Territorial	0	0	0	0	0	0	0	0	0	0
02	Salud y Nutrición	7	8	4	1	0	2	0	0	0	10
3	Educación	15	7	7	7	7	7	0	0	0	9
4	Recursos Naturales y Ambiente	7	4	5	4	5	0	0	7	0	0
5	Grupos Vulnerables	6	7	5	5	6	4	0	0	3	1
6	Vivienda	12	12	12	12	12	0	0	0	0	12
7	Agua y Saneamiento	7	7	8	7	4	0	0	0	0	9
8	Economía	3	3	3	3	3	0	0	0	3	0
9	Seguridad Alimentaria	4	6	4	5	4	5	0	0	2	0
10	Tierra	0	0	0	0	0	0	0	0	0	0
11	Participación	2	2	2	2	2	2	0	0	0	0
12	Seguridad ciudadana	7	5	4	4	4	2	0	0	0	4
13	Infraestructura Social	5	7	3	2	2	0	0	0	0	10
14	Turismo	1	2	1	2	1	0	2	0	0	2
15	Planes Estratégicos	21	20	21	21	21	-	-	-	-	-

Diagnostico socioeconómico del municipio

Análisis de los principales indicadores socioeconómicos

El presente análisis se realizó sobre la base de los resultados obtenidos de la encuesta censal levantada en forma participativa por los líderes comunitarios, por tanto son datos que muestran el comportamiento de dichos indicadores conforme a la información brindada por los jefes de hogares del municipio de San Lorenzo, Valle y comprobada mediante cartografía actualizada por los propios líderes y las supervisiones, controles de calidad establecidos por el equipo técnico facilitador y la coordinación general de este proyecto.

Para efectos de establecer la situación del municipio, el análisis se realizó en forma comparativa con las metas previstas en los Objetivos de Desarrollo Sostenible (ODS) y Plan de Nación.

Población

Población total

San Lorenzo cuenta con una población total de 28,911 habitantes, clasificados así: 15,240 mujeres y 13,671 hombres.

Se aclara que la población del municipio es de aproximadamente 40,000 habitantes solo que en algunas ocasiones cuando la vivienda era encuestada, el jefe de hogar no proporcionaba los datos de todos los habitantes por lo que se fue perdiendo flujo de población, así que con fines de cualquier persona que haga uso de este documento se aclara que no es la población total del municipio.

Promedio de personas por vivienda

Existe un promedio de 3.63 personas por vivienda.

Clasificación de personas por rangos de edades y sexo.

En el siguiente cuadro puede observarse el comportamiento de la población por rango de edades y su clasificación por sexo, donde se muestra una predominancia en el rango de 20 a 24 años, seguido del rango de 0 a 4 y de 5 a 9 años; lo que muestra una población relativamente joven que en los próximos años estará demandando nuevas fuentes de trabajo y nuevos servicios públicos, entre otros aspectos.

Tabla 4. Cuadro de rango de edad y sexo.

Rango	Cantidad de hombre	Cantidad de mujer	Total
De 0 a 4 años	1451	1494	2945
De 5 a 6 años	585	554	1139
De 7 a 12 años	1673	1643	3316
De 13 a 15 años	786	805	1591
De 16 a 18 años	855	960	1815
De 19 a 23 años	1416	1558	2974
De 24 a 30 años	1888	1985	3873
De 31 a 40 años	1769	2132	3901
De 41 a 50 años	1226	1493	2719
De 51 a 64 años	1189	1485	2674
De 65 años y mas	833	1131	1964

Fuente: Elaboración propia

Comportamiento Migratorio y hacia donde

Los índices de desempleos en nuestro municipio son altos debido a esto muchas personas deciden emigrar a diferentes países para mejorar la calidad de vida de sus familias. En el siguiente cuadro podemos observar que la mayor parte de los inmigrantes son hombres y por lo general estos emigran a los Estados Unidos en busca del famoso sueño americano

Las personas que han emigrado son 840 que esto quiere decir que tiene un índice 10.5% del total de la población del municipio de San Lorenzo, de los cuales 524 son hombres que equivale a un 6.58% y 395 son mujeres que equivale a un 4.96%.

Salud

Acceso de la población a los servicios de Salud

Según encuesta realizada por las comisiones ciudadanas de transparencias CCT, un 80% de la población es atendida en los diferentes centros de salud y Hospital que existen en el municipio, en el cual es un dato aceptable.

Opinión de la calidad de los servicios de Salud.

Según informes de los auditores sociales la población en general, opina que la calidad en el sistema de salud de nuestro municipio es regular.

Situación de la salud reproductiva

En San Lorenzo hay aproximadamente 12,563 personas en edad reproductiva. De los cuales 880 personas usan algún método anticonceptivo con sus parejas.

Tabla 5. Tipos de métodos que usan para planificar

Orden	Descripción	Cantidad	%
1	Ritmo	13	1.48
2	DIU	26	2.95
3	Pastilla	234	26.59
4	Preservativo	14	1.59
5	Inyección	423	48.07
6	Operación	144	16.36
7	Implante	26	2.95
Total		**880**	**100**

Fuente: Elaboración propia, censo línea base

Número de madres solteras existentes

Se reportan un total de 1654 madres solteras en el municipio.

Número de niños que nacieron el año pasado.

Durante los años 2017 y 2018 en el Municipio de San Lorenzo nacieron 123 niños, lo que significa una tasa de natalidad 0.48 % de la población, siendo la edad promedio de la madre 25 años.

Frecuencia de quienes atienden el parto

La mayoría de los partos en nuestro municipio son atendidos por médicos en los Hospital San Lorenzo o clínicas privadas de la ciudad. Esto se debe a que no contamos con una Clínica de Materno Infantil en ninguna localidad del municipio y a esto se suma que el Centro de Salud no cuenta con un equipo mínimo para atender este tipo de emergencia. Ya que son atendido por las enfermeras del hospital y las clínicas privada donde realizan este tipo de consultas.

Tabla 6. Donde nació el último niño(a)

Lugar	Cantidad	%
Clínica Privada	6	5.08
Hospital	1	94.07
Otros	1	0.85
Total	118	

Fuente: Elaboración propia, censo línea base

Número de muertes maternas y de niños menores de 5 años

En el año anterior se registran 11 muertes de niños menores de 5 años:

Tabla 7. Muerte de niños en el último año

Respuesta	Cantidad	%
Niños	10	90.91
Niñas	2	18.18
Total	12	100

Fuente: Elaboración propia, censo línea base

Enfermedades más frecuentes

Las enfermedades de mayor incidencia en la población son las infecciones respiratorias con un total de 11704 personas afectadas las causas pueden ser muchas, pero la principal es que la mayor parte de la población cocina con leña. La segunda enfermedad más reincidente con 4718 manifestaciones es la chicunguya que ha afectado una gran parte de la población, El Zika con un total de 513, y otras como enfermedades de la piel, tal como puede observarse en el siguiente cuadro.

Tabla 8. Incidencia de enfermedades en viviendas y población afectada

Orden	Descripción	T. Manif	%	Hombre	%	Mujeres	%
1	Infecciones respiratorias agudas	11704	56.57	5774	58	5930	55.23
2	Dengue Clásico	325	1.57	174	1.75	151	1.41
3	Paludismo	46	0.22	25	0.25	21	0.2
4	Dengue hemorrágico	48	0.23	27	0.27	21	0.2
5	Chagas	11	0.05	5	0.05	6	0.06
6	ZIKA	513	2.48	244	2.45	269	2.51
7	Chicunguya	4718	22.8	2202	22.12	2516	23.44
8	Hipertensión Arterial	812	3.92	292	2.93	520	4.84
9	Diabetes	507	2.45	178	1.79	329	3.06
10	Asma Bronquial	396	1.91	164	1.65	232	2.16
11	Epilepsia	20	0.1	13	0.13	7	0.07
12	Neumonía	55	0.27	27	0.27	28	0.26
13	Consumo de alcohol	140	0.68	132	1.33	8	0.07
14	Comsumo de drogas	8	0.04	8	0.08	0	0
15	Tuberculosis	11	0.05	5	0.05	6	0.06
16	Cáncer	13	0.06	6	0.06	7	0.07
17	Diarreas	1008	4.87	512	5.14	496	4.62
18	De la piel	96	0.46	45	0.45	51	0.48
19	Discapacidad	260	1.26	122	1.23	138	1.29
	TOTAL	20691		9955		10736	

Fuente: Elaboración propia, censo línea base

Servicios Básicos

La mayor parte de la población del municipio cuenta con servicios básicos de agua potable, letrinas, energía eléctrica, recolección de basura, aseo de calles, alcantarillado sanitario y calles principales pavimentadas en algunos barrios y colonias. Los servicios existentes muestran las siguientes coberturas y comportamientos.

Número de Viviendas con agua por cualquier medio

La mayor parte de la población de la ciudad recibe agua domiciliar por acueducto, seguido de las personas que acarrean agua de rio o quebrada ya que esta no cuenta con el sistema ya que son aldea y caserío.

Ya que alguna aldea cuenta con su propio servicio de acueducto privado que son manejado por los mismos habitantes de la comunidad

Tabla 9. Servicio de agua recibido en viviendas

No	Servicio	Si	%	No	%
1	Agua de pozo propio	173	2.17	7789	97.83
2	Agua domiciliar de pozo comunal	431	5.41	7531	94.59
3	Acarreo agua de rio o quebrada	48	0.6	7914	99.4
4	Agua domiciliar por acueducto	6601	82.91	1361	17.09
5	Agua publica/ fuente	324	4.07	7638	95.93
6	Reservorio de agua lluvia	26	0.33	7936	99.67

Fuente: Elaboración propia, censo línea base

Quienes administran el sistema de agua

El ente encargado de la administración del agua de la ciudad de San Lorenzo es por parte de la alcaldía municipal ya que abastece de agua a la mayor parte de la cuidad en específico el casco urbano de san Lorenzo.

En las aldeas es administradas por sus propias habitantes lo cual están integrados por una junta de agua ya que ellos cuentan con pozo privado o agua por acueducto extraída del rio en algunas aldeas de la ciudad.

Viviendas con alcantarillado

Ya existe una cobertura del servicio de alcantarillado sanitario a la población de la zona central del municipio, sin embargo, ya existen algunas pilas oxidación, pero poseen letrinas y servicios lavables; en esto es importante reconocer los efectos del uso de las letrinas en la contaminación de las aguas subterráneas, aunque el problema es mucho menor comparado con la disposición de excretas al aire libre. Ya que en las zonas rurales no cuentan con alcantarilla lo cual usan mucho las letrinas de diferentes procesos que existen.

Viviendas con letrinas

Tabla 10. Vivienda con letrinas

Vivienda que con letrinas	
Respuesta	Cantidad
Si	1622
No	6340

Fuente: Elaboración propia, censo línea base

Recolección de basura y su eficiencia

El sistema de recolección de basura funciona de lunes a domingo y se cubre la parte central de casco urbano, siendo el servicio proporcionado en los principales barrios y colonias del municipio, teniendo una cobertura del 36.3% que equivale a 2890 hogares.

Aseo de calles

Igual que el servicio de recolección de basura el mismo funciona de lunes a domingo, teniendo una cobertura en las principales avenidas de la población, se reporta una cobertura de 1338 viviendas que equivale a un 16.8%

Cantidad de viviendas con energía eléctrica

La cobertura del servicio de energía eléctrica en su mayor parte de la ciudad y sus comunidades reciben ya que esta es administrada por la empresa energía Honduras y el 90% de la ciudad revise la cobertura.

Cantidad de días que se reciben los servicios básicos

Los servicios básicos en el municipio son brindados por la corporación municipal al sector urbano, los servicios funcionan de lunes a domingo, pero en vista de la extensión territorial del municipio, se reparten en 2 días por barrio.

Tabla 11. Servicios Públicos Existentes en la Comunidad

No.	Servicio	Si Reciben	Porcentaje	Dias a la semana
1	Agua de pozo propio	173	2.17	2
2	Agua domiciliar de pozo comunal	431	5.41	2
3	Acarreo de agua rio o quebrada	48	0.6	2
4	Agua domiciliar por acueducto	6601	82.91	2
5	Agua llave publica / fuente	324	4.07	2

6	Reservorio de agua lluvia	26	0.33	0
7	Inodoro o servicio sanitario	4961	62.31	
8	Letrina de fosa simple	589	7.4	
9	Letrina de fosa séptica	1033	12.97	
10	Usa letrina	1428	17.94	
11	Recolección de basura	2890	36.3	2
12	Asea de calles	1338	16.8	2
13	Energía eléctrica domiciliar	6830	85.78	
14	Teléfono (HONDUTEL)	996	12.51	
15	Teléfono (celular móvil o fijo)	3967	49.82	
16	Alumbrado publico	6176	77.57	
17	Mantenimiento de calles	1338	16.8	

Fuente: Elaboración propia, censo línea base

Opinión sobre la calidad de los servicios y que hacer para mejorarlos

El sistema que se considera se debe mejorar es el servicio de agua potable, y la cobertura del sistema de aguas negras, el cual se encuentra obsoleto.

Vivienda

Comportamiento de la tenencia de la Vivienda y análisis de este comportamiento

El Municipio de San Lorenzo tiene un total de 8300 viviendas de las cuales 7961 se encuentran ocupadas. En cuanto a la tenencia de la vivienda la mayoría de los hogares poseen viviendas propias totalmente pagadas, seguidos de las casas que se encuentran alquiladas esto se da en mayor parte en la zona urbana ya que muchas personas cuentan con más de una propiedad y por ultimo las viviendas que son propias pero que se están pagando como muestra el siguiente cuadro:

Tabla 12. Tenencia de la vivienda

Tendencia de viviendas	Cantidad	%
Propia pagada	5809	72.97
Propia pagando	232	2.91
Alquilada	1299	16.32
Prestada	621	7.8
Total	7961	100

Fuente: Elaboración propia, censo línea base

Tabla 13. Tipo de dominio

Tipo	Cantidad	%
Pleno	4879	83.99
Útil	804	13.84
Ocupación	58	1

Posesión	66	1.14
Total	5809	100

Fuente: Elaboración propia, censo línea base

Condiciones de las viviendas ocupadas y porque

En la mayoría de los hogares los problemas en la vivienda son pocos y esto esta correlacionado con los ingresos económicos de las familias, por lo cual, en su mayoría el estado de las viviendas es regular, seguido de cerca por las viviendas en buenas condiciones y un pequeño porcentaje que equivale a las viviendas en mal estado

Tabla 14. Estado de la vivienda

Condiciones	Cantidad	%
Buena	2655	33.35
Regular	4088	51.35
Mala	1218	15.3
Total	7961	

Fuente: Elaboración propia, censo línea base

Se considera viviendas en condiciones buenas aquellas que no presentan ningún tipo de problemas en su estructura; techos, paredes, pisos etc. o aquellas que ofrecen las condiciones necesarias para vivir.

Las viviendas en condiciones regulares se estimaron aquellas que presentan uno o dos problemas, pero que ofrece condiciones para vivir sin un alto riesgo durante un tiempo determinado, y se consideran viviendas en malas condiciones aquellas que presentan problemas en su estructura a nivel de techo, paredes y pisos.

Como se observa en el siguiente cuadro el 17.61 % de las viviendas poseen solamente una pieza, y en la mayoría de los casos una de esas piezas se utiliza como cocina, sin embargo, cuando analizamos el número de piezas utilizadas como dormitorio por vivienda determinamos que el 36.65% de las mismas utilizan cuatro piezas

Tabla 15. Piezas por vivienda

Pieza	Cantidad	Porcentaje
Ninguna	7	0.09
Una Pieza	1402	17.61
Dos Piezas	1672	21
Tres Piezas	1962	24.65
Cuatros o mas	2918	36.65
Total	7961	

Fuente: Elaboración propia, censo línea base

Condiciones de las viviendas desocupadas y por qué están desocupadas

Las viviendas desocupadas en el municipio en su mayoría se encuentran en estado regular, algunas se encuentran desocupadas porque los dueños de las mismas poseen otras, o por situaciones de delincuencia.

Deficiencia más evidente de las viviendas

Los problemas de vivienda que más aquejan a la población es que las paredes no tienen repello esto se da en mayor parte en el área rural donde las oportunidades de trabajo son más escasas y las personas viven de sus cultivos los cuales muchas veces no pueden cubrir todas las necesidades de sus casas.

Tabla 16. Problemas más comunes en las viviendas

Problema	Cantidad	%
No tiene repello	2189	27.5
Piso de tierra	406	5.1
Falta de cielo falso	442	5.55
Problema estructurales	1575	19.78
Techo en mal estado	875	10.99
Ninguno	3652	45.87

Fuente: Elaboración propia, censo línea base

Por otro lado 2655 viviendas no tienen ningún problema se encuentran en buenas condiciones. Este dato refleja el otro lado de la población de San Lorenzo las que presentan buenos ingresos y con estos pueden solventar las necesidades que presentan para resolver las necesidades de las viviendas donde habitan.

Tabla 16. Número de familias por vivienda

Rango	Cantidad	%
Ninguna	29	0.36
Una familia	6670	86.3
Dos familias	927	11.64
Tres o más familias	135	1.7
Total	7961	

Fuente: Elaboración propia, censo línea base

Educación

Deserción y repitencia escolar

Según el reporte de la distrital no existe deserción ni repitencia escolar

Cantidad y tasa de analfabetismo

Unas 396 personas del municipio no saben leer y escribir resultando de esto una tasa de analfabetismo de 0.73%. La mayoría de las personas que no saben leer ni escribir provienen de las zonas rurales y las personas con mayor edad donde antes era muy escasa la educación otra parte de la comunidad es la que se dedica al trabajo de campo en las aldeas y caseríos. Dichos datos reflejados en el cuadro que esta por los rangos de edades.

Tabla 17. Cuadro de rango de analfabetismo

Orden	Descripción	Cantidad	%
1	De 7 a 12 años	55	5.67
2	De 13 a 15 años	21	2.16
3	De 16 a 18 años	18	1.86
4	De 19 a 23 años	44	4.54
5	De 24 a 30 años	33	3.4
6	De 31 a 40 años	35	3.61
7	De 41 a 50 años	25	2.58
8	De 51 a 64 años	48	4.95
9	De 65 años y mas	117	12.06
Total		396	

Fuente: Elaboración propia, censo línea base

Por efectos de levantamiento de censo, podemos notar en el cuadro que la mayor parte de las personas que no saben leer ni escribir están en el rango de 65 años en adelante, seguido del rango de 7 a 12 años. Lo cual la mayoría de las personas son las que encuentra en las zonas rurales del municipio y por sus condiciones de vida.

Material didáctico y tecnológico

La tecnología en los últimos años se ha convertido en una necesidad y en el caso de la educación una herramienta útil para el proceso de enseñanza-aprendizaje. En el municipio de San Lorenzo todas las instituciones del casco urbano cuentan con un laboratorio de computación equipado, con aire acondicionado y en su mayoría con

internet equipado, también se cuenta con personal capacitado para impartir esta asignatura.

Infraestructura de centros educativos

La infraestructura básica de los principales centros educativos se encuentra en buen estado en su mayoría, en el sector rural la mayoría de los centros tienen problemas estructurales bien marcados como ser techos en mal estado, baños en mal estado y cercos dañados.

En general en todos los centros educativos del municipio se considera que la infraestructura es regular.

Recurso humano y mobiliario

El recurso humano de los centros educativos del municipio es contratado en su totalidad por la Secretaria de Educación los cuales están asignados en los distintos barrios, colonias y aldeas del municipio.

El mobiliario en los centros educativos del área rural se encuentra en buenas condiciones al igual que en el casco urbano.

Comportamientos de las sociedades de padres de familia

El comportamiento de las sociedades de padres de familia en todos los centros educativos de nuestro municipio existe sociedades de padres de familia, las cuales se eligen al comienzo de cada año electivo. Su fin primordial es de apoyar al centro educativo en su desarrollo y también como apoyo a los maestros en cuando actividades pedagógicas. Su estructura está compuesta de la siguiente manera:

- Presidente
- Vicepresidente
- Secretario
- Tesorero
- Fiscal
- Vocal I
- Vocal II
-

Análisis sobre la situación de los jóvenes y niños en edad escolar.

La distribución por nivel escolar en edad de estudiar en nuestro municipio es de 10821 niños y jóvenes de los cuales están estudiando actualmente 7078 dejando una diferencia de 3743 niños que no están estudiando.

Tabla 18. Distribución por nivel escolar

Nivel educativo	Cantidad	% total	Cantidad hombres	%	Cantidad mujeres	%
PE	587	5.42	300	5.65	287	5.21
1	623	5.76	339	6.39	284	5.15
2	563	5.2	267	5.03	296	5.37
3	613	5.66	316	5.95	297	5.39
4	662	6.12	338	6.37	324	5.88
5	699	6.46	343	6.46	356	6.46
6	1991	18.4	1046	19.7	945	17.14
B	2672	24.69	1290	24.3	1382	25.07
D	2050	18.94	919	17.31	1131	20.52
U	361	3.34	151	2.84	210	3.81
	10821		5309		5512	

Fuente: Elaboración propia, censo línea base

Tabla 19. Cuantos estudian y no estudian
Estudiando- Estudian

Nivel educativo	Estudian	Porcentaje	Estudian hombre	Estudian Mujer
PE	536	7.57	275	261
1	580	8.19	309	271
2	520	7.35	247	273
3	543	7.67	278	265
4	597	8.43	298	299
5	591	8.35	288	303
6	690	9.75	345	345
B	1693	23.92	826	867
D	1030	14.55	452	578
U	298	4.21	131	167
TOTAL	7078		3449	3629

Fuente: Elaboración propia, censo línea base

Tabla 20. Personas Estudiando- No estudian

Nivel educativo	No Estudian	Porcentaje	No Estudian hombre	No Estudian Mujer

PE	51	1.36	25	26
1	43	1.15	30	13
2	43	1.15	20	23
3	70	1.87	38	32
4	65	1.74	40	25
5	108	2.89	55	53
6	1301	34.76	701	600
B	979	26.16	464	515
D	1020	27.25	467	553
U	63	1.68	20	43
TOTAL	3743		1860	1883

Fuente: Elaboración propia, censo línea base

Motivos por el cual los niños no estudian

La falta de ingresos económicos juega un papel muy importante en la ausencia de los niños y jóvenes en el salón de clases, la falta de recursos económicos obliga a los niños y jóvenes a trabajar.

Igualdad entre los sexos a nivel educativo

Como se manifiestan las correlaciones entre los niños que estudian y no estudian según sexo

Tabla 21. Correlación de niños que estudian según sexo

Nivel educativo	Estudian	Porcentaje	Estudian hombre	Estudian Mujer
PE	536	7.57	275	261
1	580	8.19	309	271
2	520	7.35	247	273
3	543	7.67	278	265
4	597	8.43	298	299
5	591	8.35	288	303
6	690	9.75	345	345
B	1693	23.92	826	867
D	1030	14.55	452	578
U	298	4.21	131	167
TOTAL	7078		3449	3629

Fuente: Elaboración propia, censo línea base

Cuál es el criterio o costumbre que predomina en el municipio para que se manifieste ese comportamiento

Según lo observado en las tablas anteriormente mostradas es algo usual que los jóvenes en edad escolar no estudian predominando los jóvenes de media y universidad debido a que las personas no cuentan con los recursos económicos.

Economía

Tipos de cultivos que predominan en la producción agrícola

- Melón
- Sandia
- Caña de azúcar

Especies pecuarias existentes

- Bovino
- Caprino
- Porcino

Productos artesanales que sobresalen

- Salinera
- Camaroneras
- Curiles
- Pesca Artesanal

Que productos agrícolas se industrializan

- Melón
- Sandia

Servicios que se les brinda a productores en asistencia técnica

Solo hay 2 grandes productores en el municipio los cuales tienen su propio financiamiento y asistencia técnica

Que capacitación y créditos se ofrecen y por parte de quien

No es un municipio que se dedica como medio de sustento a la agricultura por lo cual no es información relevante.

Existencia de agiotistas en el municipio y que tasa de interés cobran

Existe 1 casa de empeño, entre otros hay prestamistas que se dedican a prestar dinero de manera ilícita, oscilando entre intereses del 5% al 20%.

Tipo de infraestructura para la producción existente

No existe en el municipio

Existencia de transporte y las condiciones

Buses Urbanos

Buses Interurbanos

Taxis urbanos

Debido a la ubicación geográfica del municipio como punto de paso en la carretera CA-5, lo cual lo convierte como punto de conexión con las distintas ciudades del país.

Condiciones para el turismo

En San Lorenzo se tiene un sin número de sitios para visitar y hacer turismo los cuales se encuentran en muy buenas condiciones, en lugar como el sector de Playa La Cabaña, Isla de los Pájaros y la Playa del Amor entre otros, además el municipio cuenta con una gastronomía variada lo cual es un gran atractivo para los turistas por la diversidad de mariscos presentes en la zona

Principales mercados donde colocan la producción

Mercado municipal administrado por la alcaldía municipal

Fuerza de trabajo existente que más predomina

La fuerza de trabajo que más predomina en nuestro municipio es la que está ubicada en el rango de 31-40 años de edad. La población en edad de trabajar del municipio está conformada por 23,055 personas.

La profesión que sobresale es la de labrador – estudiante, en segundo lugar, es agricultor y por último el perito mercantil, en tanto los oficios más relevantes son: oficios

domésticos y ama de casa, agricultores y labradores por cuenta propia, jornaleros, peritos y comerciantes menores.

Tabla 22. Fuerza de ingresos por rango de edad

Rango de edad	Cantidad	Porcentaje	Cantidad hombre	Porcentaje	Cantidad mujer	Porcentaje
De 7 a 12 años	1571	6.81	800	7.44	771	6.26
De 13 a 15 años	1588	6.89	785	7.3	803	6.52
De 16 a 18 años	1813	7.86	853	7.94	960	7.8
De 19 a 23 años	2972	12.89	1416	13.18	1556	12.64
De 24 a 30 años	3872	16.79	1888	17.57	1984	16.12
De 31 a 40 años	3896	16.9	1765	16.42	2131	17.31
De 41 a 50 años	2711	11.76	1222	11.37	1489	12.1
De 51 a 64	2673	11.59	1187	11.04	1496	12.07
De 65 años y mas	1961	8.51	831	7.73	1130	9.18
	23057		10747		12310	

Fuente: Elaboración propia, censo línea base

Tabla 23. Nivel de empleo, subempleo y desempleo

Respuesta	Cantidad	%
No	11961	51.88
Si	11094	48.12
Total	23057	

Fuente: Elaboración propia, censo línea base

Salario e Ingresos promedio por Familia.

La mayoría de los habitantes del municipio son de bajos recursos económicos debido a la falta de oportunidades de empleo dentro del mismo por lo cual se dedican a la pesca artesanal en el golfo de Fonseca, negocios propios, etc.

Tabla 24. Rango de ingresos (sin remesas)

Rango ingresos	Cantidad total	%	Cantidad hombres	%	Cantidad mujeres	%
< 1000	518	4.67	270	3.86	248	6.05
1,001-2,000	1337	12.05	763	10.91	574	14

2,001-4,000	3404	30.68	2118	30.28	1286	31.37
4,001-8,000	4166	37.55	2801	40.05	1365	33.29
8,001-12,000	1229	11.08	776	11.1	453	11.05
12,001-20,000	347	3.13	208	2.97	139	3.39
20,001-30,000	67	0.6	40	0.57	27	0.66
30,001-50,000	18	0.16	13	0.19	5	0.12
50,001 y mas	8	0.07	5	0.07	3	0.07
	11094		6994		4100	

Fuente: Elaboración propia, censo línea base

Remesas familiares

En nuestro municipio hay 1568 personas que reciben las remesas de sus familias que están fuera del país. En el siguiente cuadro damos a demostrar el cuadro de rango de remesa.

Tabla 25. Rango de ingresos por remesas

Rango	Cantidad	%
0.01 – 1,000	154	9.82
1,001 – 2,000	461	29.4
2,000.01 y mas	938	59.82
Sin ingreso	15	0.96
Total	1568	

Fuente: Elaboración propia, censo línea base

Tabla 26. Rango Ingreso Familiar

Rango	Cantidad	%
< 1000	337	4.23
1,001-2,000	493	6.19
2,001-4,000	1627	20.44
4,001-8,000	2720	34.17
8,001-12,000	1440	18.09
12,001-20,000	923	11.59
20,001-30,000	273	3.43
30,001-50,000	111	1.39
50,001 y mas	37	0.46
	7961	

Fuente: Elaboración propia, censo línea base

Ajustan los ingresos para alimentar los tres tiempos

La mayoría de los habitantes del municipio de San Lorenzo ajustan para cubrir la necesidad alimenticia al hacer los tres tiempos de alimentos. En el siguiente cuadro le damos a conocer el cuadro de ingresos de ajuste alimentario.

Tabla 27. Ingresos ajustan para alimentarse

Tiempo	Cantidad	%
Tres tiempos	7553	94.88
Dos tiempos	367	4.61
Un tiempo	41	0.52
Total	7961	

Fuente: Elaboración propia, censo línea base

Promedio de personas que trabajan la tierra

En San Lorenzo 316 familias trabajan la tierra propia de los cuales del sexo femenino trabajan 6 personas y del sexo masculinos trabajan 310 en promedio esto quiere decir que hay 93.16% de estas familias trabajan en la tierra. En el siguiente cuadro damos a demostrar los detalles estadísticos:

Tabla 28. Personas que trabajan la tierra

Numero	Cantidad	%
1	249	92.57
2	14	5.2
3	4	1.49
6	1	0.37
21	1	0.37
Total	316	

Fuente: Elaboración propia, censo línea base

Comportamiento de la tenencia de la tierra en que trabaja la familia

Un 27.81% de las personas que trabajan la tierra están totalmente pagada que esto equivale a un promedio de 2214 familia lo cual a siguiente demostramos el cuadro de tendencia de tierra.

Tabla 29. Tenencia de la tierra

Tipo	Cantidad	%
Propia pagada	2214	27.81

Propia pagando	123	1.55
Alquilada	402	5.05
Prestada	221	2.78
En litigio	5	0.06
Comunal	3	0.04
No tiene	4993	62.72
Total	7961	

Fuente: Elaboración propia, censo línea base

Se producen los suficientes alimentos para el consumo familiar

En el municipio de San Lorenzo 281 familias les ajusta su producción para el autoconsumo.

Tabla 30. Producción para autoconsumo es suficiente

Respuesta	Cantidad	%
Si	281	91.53
No	26	8.47
Total	307	

Fuente: Elaboración propia, censo línea base

Calificación del recurso humano

La mayor de la población se dedica a la industria en pequeños y medianos negocios, además de la economía informal, la población se caracteriza por el trabajo y el emprendedurismo.

Participación

Instancias y mecanismos de participación promovidas para la gestión pública del municipio

Como la mayoría del municipio del país, los procesos a nivel de participación comunitario: ejemplo los barrios y colonias del municipio están organizados por patronatos e igual que las aldeas tienen sus patronatos y juntas de agua. Y al nivel municipal se encuentra los Club de Futbol, y la sociedad civil.

Comportamiento de la participación según el género

Los resultados del levantamiento censal muestran la existencia de un alto porcentaje de personas que no participan con ningún tipo de organización, por ejemplo, en los hogares del municipio los hombres participan poco en organizaciones y los que lo hacen solo participa uno de los hombres de la familia, referente a las mujeres es relativamente más alto ya que su participación mínima en las organizaciones

Tabla 31. Participación y expectativas

Rango de miembro	Cantidad
Una mujer	54
Un hombre	42
Dos hombres	12
Dos mujeres	18
Más de 2 hombres	3
Más de 2 mujeres	4
Total	133

Fuente: Elaboración propia, censo línea base

Espacios de participación que brinda el gobierno local

La aplicación de cabildos abiertos, cabildos educativos y cabildos informativos para promover la participación de la comunidad en general.

Voluntad política existente por la corporación y el alcalde

Buen espacio de trabajo en el cual se promueve la participación por parte de la corporación y el alcalde.

Infraestructura Básica

Vial: Longitud y estado de carreteras

N°	Nombre de la Comunidad	Distancia en Km a la Cabecera	Vía de acceso Primario	Vía de acceso Secundario	Caminos de penetración	Estado actual de vía de acceso
1	San Jerónimo	10 Km	8.5 Km	-	1.5 Km	Regular
2	Laure Abajo	11 Km	11 Km	-	-	Buena
3	Agua Zarca	14.88 Km	11 Km	-	3.8 Km	Regular
4	La Criba	7.3 Km	3.74 Km	-	3.56 Km	Regular
5	El Matearal	7.7 Km	3.74 Km	-	3.96 Km	Regular
6	Villas San Francisco	5.45 Km	5.18 Km	0.27 Km	-	Regular
7	El Caimito	6.27 Km	5.81 Km	0.46 Km	-	Regular
8	El Comercio	5.21 Km	5.18 Km	0.3 Km	-	Buena
9	Altos del Comercio	5.95 Km	5.68	-	0.27 Km	Regular
10	Colonia San Francisco	5.45 Km	5.18 Km	-	0.27 Km	Regular
11	La Caucara	3.86 Km	3.74 Km	0.12 Km	-	Buena
12	La Puente	7.02 Km	5.81 Km	-	1.21 Km	Regular
13	Corinto	6.81 Km	5.81 Km	-	1.00 Km	Regular
14	Las Colinas/Alto de los Toros	2.33 Km	1.90 Km	-	0.73 Km	Regular
15	Alto de la Flor	4.86 Km	4.00 Km	-	0.86 Km	Regular
16	Laure Arriba	13.83 Km	3.74 Km	-	10.09 Km	Regular
17	Justa María	2.66 Km	1.80 Km	-	0.86 Km	Regular
18	Juan Orlando Hernández	4.00 Km	3.27 Km	-	0.73 Km	Regular
19	Yadira Quiroz	3.27 Km	3.00 Km	-	0.27 Km	Regular
20	Ismael Acosta	2.5 Km	1.55 Km	-	0.95 Km	Mala
21	Héctor Darío Paredes	2.46 Km	2.00 Km	-	0.46 Km	Regular
22	Nueva Pista	3.96 Km	3.5 Km	0.46 Km	-	Regular
23	17 de Septiembre	2.1 Km	1.55 Km	0.55 Km	-	Regular
24	La Suiza	2.39 Km	1.5 Km	0.89 Km	-	Regular

25	Altos de la Cruz	5.04 Km	3.35 Km	-	1.66 Km	Regular
26	Altos del Sur	3.87 Km	1.43 Km	-	2.44 Km	Regular
27	18 de Diciembre	4.17 Km	1.43 Km	-	2.74	Regular
28	Fraternidad	2.19 Km	2.0 Km	-	0.19 Km	Regular
29	Buena Vista	1.76 Km	1.4 Km	0.36 Km	-	Buena
30	Gracias a Dios	0.86 Km	-	0.86 Km	-	Buena
31	La Ceibita	0.66 Km	-	0.66 Km	-	Buena
32	Plaza Marina	0.12 Km	-	0.12 Km	-	Buena
33	Buenos Aires	0.3 Km	-	0.3 Km	-	Buena
34	Residencial la Panchita	1.22 Km	1.00 Km	0.22 Km	-	Buena
35	Alto Verde	1.7 Km	1.7 Km	-	-	Buena
36	San Antonio	1.5 Km	1.5 Km	-	-	Buena
37	Colonia Morazán	1.3 Km	1.00 Km	0.3 Km	-	Buena
38	Morazán Oriente	1.4 Km	1.00 Km	0.4 Km	-	Buena
39	Barrio la Cruz	0.5 Km	0.5 Km	-	-	Buena
40	El Centro	0 Km	-	-	-	Buena
41	San José	0.4 Km	-	0.4 Km	-	Buena
42	Col. Obrera	2.04 Km	2.04 Km	-	-	Buena
43	Victoria	0.52 Km	0.52 Km	-	-	Buena
44	Brisas del Mar	0.4 Km	-	0.4 Km	-	Buena
45	Mongollano	1.4 Km	1.4 Km	-	-	Buena

Descripción y número de comunidades que no están comunicadas

En el municipio de San Lorenzo todas las comunidades están comunicadas

Electricidad

El Municipio de San Lorenzo, Valle, en su mayor parte posee el servicio de electrificación ya que a llegados nuevos proyectos a nuestro Municipio que han beneficiado en gran parte de las aldeas de nuestra Comunidad.

Longitud de Líneas de conducción primarias y secundarias existentes

791.36 km

Número de estaciones de distribución

Cuenta con una estación de distribución

Comunidades no atendidas con el servicio

Todo el municipio tiene cobertura de energía eléctrica excepto el caserío de La Danta que solo tiene 5 viviendas habitadas.

Telefonía y correos

Disponibilidad de líneas domiciliarias

7,000 Líneas

Número de abonados de Hondutel

Hay una disponibilidad de líneas de 4,000 líneas que es el mismo número de abonados, la mayoría de estas líneas están en el casco urbano.

Teléfonos comunitarios

No existen teléfonos comunitarios en el municipio

Agencia de Servicios De Hondutel

En este municipio de san Lorenzo existe la telefonía de Hondutel ubicada en el Barrio El Centro contiguo a la Alcaldía Municipal

Agencia de Servicios de Honducor

También existe una Agencia de Servicio Honducor, la cual funciona en una oficina en las mismas instalaciones de Hondutel administrada por la señora Sayra Fabiola Cruz.

Otras agencias de telefonía existente

- Tigo
- Claro

Social

Existencia de Centros Comunales

Tabla 32. Centros Comunales

Comunidad	Centro Comunal
Barrio San Antonio	Si
Aldea El Caimito	Si
Aldea San Jerónimo	Si

Fuente: Elaboración propia, censo línea base

Número de Canchas de futbol

Tabla 33. Canchas de futbol

Comunidad	Canchas de Fútbol
Aldea San Jerónimo	Si
Aldea La Cuesta	Si
Aldea La Criba	Si
Aldea El Matearal	Si
Aldea La Flor	Si
Aldea El Caimito	Si
Aldea Agua Zarca	Si
Aldea El Comercio	Si
Aldea La Caucara	Si
Aldea Laure Abajo	Si
Residencial Panchita	Si
Barrio Buenos Aires	Si
Colonia Buena Vista	Si
Colonia Fraternidad	Si
Colonia Gracias a Dios	Si
Residencial Altos del Comercio	Si

Fuente: Elaboración propia, censo línea base

Número de Canchas de Usos Múltiples

Tabla 34. Canchas de usos múltiples

Comunidad	Canchas de Uso Múltiple
Aldea El Caimito	Si
Barrio El Centro	Si
Plaza Marina	Si
Barrio San Jose	Si
Barrio La Ceibita	Si
Barrio San Antonio	Si
Barrio Mongollano	Si
Colonia 17 de Septiembre	Si

Fuente: Elaboración propia, censo línea base

Numero de iglesias

Hay 1 Iglesia Católica y 10 ermitas, 50 Iglesias Evangélicas, 2 Iglesias de los Santos de los Últimos Días, 3 Iglesias del Séptimo Día, y 2 Iglesias de Testigos de Jehová.

Centros de recreación

Los pobladores del municipio utilizan como centros de recreación los campos de futbol en donde los jóvenes se divierten además el mega parque ubicado en la Plaza Marina es muy utilizado con fines recreativos.

Hogar de Ancianos

No hay existencia en el municipio.

Guarderías Infantiles

Existe una guardería infantil llamada Los Pecesitos la cual está a disposición de toda la población y es administrada por la Alcaldía Municipal.

Centros de rehabilitación

No hay existencia en el municipio

Clubes Rotarios

No hay existencia en el municipio

Comedores infantiles

No hay existencia en el municipio

Cementerios

Tabla 35. Cementerios existentes

Comunidad	Cementerio
Barrio La Ceibita	Si
Aldea Laure Abajo	Si
Aldea La Criba	Si

Fuente: Elaboración propia, censo línea base

Áreas turísticas

El turismo en nuestro municipio es muy frecuente, sin embargo, en la Semana Santa se desplazan muchas personas a las diferentes zonas turísticas con las que cuenta nuestro municipio entre las más visitadas tenemos:

Tabla 36. Áreas Turísticas

Nombre	Ubicación	Distancia
Zona Turística La Cabaña	La Cabaña	0.4 Km
Hotel y Club Morazán	Bo. Morazán	1.3 Km
Hotel Puerto Real	Bo. Alto Verde	1.7 Km
Hotel Green	Bo. Mongollano	1.5 km
Balneario Dolphin Splash	Aldea Laure Abajo	7 km
Plaza Central	El Centro	0 km
Muelle Histórico	Plaza Marina	0.3 Km
Mega Parque	Plaza Marina	0.3 Km

Fuente: Elaboración propia, censo línea base

Salud

Centros de salud existentes

Existen centros de salud con médico asignados los cual son la cantidad de 6 (CESAMO) para atender a la población ubicados en diferentes lugares del municipio y las comunidades cercanas a la ciudad de San Lorenzo; también cuenta con un (CESAR) en la aldea de san jerónimo, los CESAR no tiene médico asignado y es atendido por las enfermeras auxiliares.

Hogar materno infantil

No hay existencia en el municipio

Numero de Hospitales

El municipio cuenta con 1 hospital el cual alberga a los pobladores del municipio y además de municipios vecinos.

Cantidad de clínicas odontológicas y clínicas privadas.

Contamos con siete clínicas odontológicas privada y también diez clínicas privadas en los diferentes lugares del municipio de San Lorenzo, Valle.

Educativa

En materia educativa nuestros municipios tienen la ventaja que en la mayoría de las comunidades hay centros educativos funcionales y con la infraestructura básica para funcionar de buena manera, teniendo como resultado una amplia cobertura de este servicio a la ciudadanía. A continuación, detallamos los centros educativos con que cuenta el municipio.

Centros Educación pre- básicos de San Lorenzo, Valle

N°	Nombre del centro educativo	Lugar	Tipo de centro educativo	Matricula
1	Paulo VI	B° El Centro	Kínder	Publica
2	Elda Betty Berrios	Buenos Aires	Kínder	Publica
3	San Antonio	B° San Antonio	Kínder	Publica
4	Alex Valdez	B° Victoria	Kínder	Publica
5	Miriam Herrera	Buenos Aires	Kínder	Publica
6	Francisco Morazán	B° La Ceibita	Kínder	Publica
7	Juan Átala	Col. Morazán	Kínder	Publica
8	Cordelia Carrasco	B° Mongollano	Kínder	Publica
9	Amílcar Bustillo	Alto Verde	Kínder	Publica
10	María de la Paz Sánchez	17 de Septiembre	Kínder	Publica
11	Noé Alex Alvarado	Fraternidad	Kínder	Publica
12	Georgina Rodríguez	Buena Vista	Kínder	Publica
13	Sonia de Pino		Kínder	Publica
14	Emmanuel	Aldea Alto de la Flor	Kínder	Publica
15	Miguel Ángel Molina	El Comercio	Kínder	Publica
16	Mundo infantil	Laure Abajo	Kínder	Publica
17	Olga M. de Oliva	La Criba	Kínder	Publica
18	Nilda Oliva	El Caimito	Kínder	Publica
19	11 de junio	La Caucara	Kínder	Publica
20	Gloria Domínguez	Agua Zarca	Kínder	Publica
21	22 de abril	San Jerónimo	Kínder	Publica
22	Cristina Oseguera	La Cuesta	Kínder	Publica
23	Miguel Ángel Gallardo	Corinto	Kínder	Publica
24	Federico Froebel	B° La Ceibita		Privado
25	ICAR	Las Colinas		Privado
26	Mi pequeño Principiante	Buenos Aires		Privado
27	Disab school	B° Alto de la Flor		Privado
28	Sunrise	B° Victoria		Privado
29	Life of Cathedral	San Antonio		Privado
30	Licda. Maura Luz Molina	Juan Orlando		Publica
31	Licda. Mayra Ibelis Valdez	Nueva Pista		Publica
32	Licda. Yohana Lizeth Lagos	El Matearal		Publica

Escuelas del municipio

N°	Nombre del centro educativo	Lugar	Tipo de centro educativo	Matricula
1	Benito Cerrato	B° buenos Aires	Escuela	Publica
2	15 de septiembre	Col. Buena Vista	Escuela	Publica
3	Estados Unidos	Col. Fraternidad	Escuela	Publica
4	Francisco Reyes Posadas	Col. 17 de Septiembre	Escuela	Publica
5	Lempira	Aldea la Caucara	Escuela	Publica
6	Dr. Ramón Rosa	Aldea La Guaca	Escuela	Publica
7	Vicente Cáceres	Aldea Matearal	Escuela	Publica
8	José Trinidad Cabañas	Aldea Laure Arriba	Escuela	Publica
9	Augusto C. Coello	Aldea La Puente	Escuela	Publica
10	Papi Leopoldo Bonilla	Aldea La Finca	Escuela	Publica
11	Manuel Bonilla	Aldea La Finca	Escuela	Publica
12	Raimundo Cruz	Aldea la Danta	Escuela	Publica
13	Gonzalo Mauricio Alvarado	Aldea Corinto	Escuela	Publica
14	ICAR	Alto de los Toros	Escuela	Privado
15	Life Catedral Christian	B° Alto Verde	Escuela	Privado
16	José Cecilio del Valle	B° El Centro	Escuela	Privado

Centros Básicos del Municipio de San Lorenzo, Valle

N°	Nombre del centro educativo	Lugar	Tipo de centro educativo	Matricula
1	José Cecilio del valle	B° buenos aires	Centro B.	Publica
2	Profa. Rosario Carias	B° Victoria	Centro B.	Publica
3	Francisco Morazán	B° Ceibita	Centro B.	Publica
4	Rey Alfonso XIII	B° Mongollano	Centro B.	Publica
5	José Silvio Castro	Col. Buena vista Sur.	Centro B.	Publica
6	Rafael Pineda Ponce	B° Alto Verde	Centro B.	Publica
7	Terencio Sierra	Aldea La Criba	Centro B.	Publica
8	José Cecilio del valle	Aldea La Cuesta	Centro B.	Publica
9	Marco Aurelio Soto	San Jerónimo	Centro B.	Publica
10	Gerardo Medina	Aldea Agua Zarca	Centro B.	Publica
11	Vicente Cáceres	Aldea El Caimito	Centro B.	Publica
12	Marco Aurelio Soto	Aldea El cenicero	Centro B.	Publica
13	Vicente Cáceres	Aldea El Comercio	Centro B.	Publica
14	José Trinidad Cabañas	Aldea Laure Abajo	Centro B.	Publica

15	Eneas Antonio Alvarado	Aldea Alto de La Flor	Centro B.	Publica
16	Víctor F. Ardon	Col. Morazán	Centro B.	Publica
17	Federico Froebel	B° La Ceibita	Centro B.	Privado
18	Sunrise	B° Victoria	Centro B.	Privado
19	Liceo Catedral de vida	B° La Cruz	Centro B.	Privado
20	School life	B° Alto Verde	Centro B.	Privado

Colegios del Municipio de San Lorenzo, Valle

N°	Nombre del centro educativo	Lugar	Tipo de centro educativo	Matricula
1	IFEA	B° Mongollano	Colegio	Publica
2	Dr. Marco Aurelio Soto	Aldea San Jerónimo	Colegio	Publica
3	Rafael Callejas Valentine	11 Batallón de Infantería	Colegio	Privado
4	Centro Politécnico del Norte	B° El Centro	Colegio	Privado
5	Centro de Estudios Técnico del Pacifico	B° La Ceibita	Colegio	Privado
6	Life Catedral de Vida	B° La Cruz	Colegio	Privado
7	ISEMED/IFEA	B° Mongollano	Colegio	Publica

Centros de formación artesanal

No hay centros de formación artesanal

Centros de alfabetización

No hay centros de alfabetización

Centros de educación a distancia

Desde hace varios años en nuestro municipio funciona el Programa Educa todos en la Modalidad de Educación a Distancia. El mismo funciona en las instalaciones del instituto Felipe Enrique Agustinos y otros centros educativos privado que imparten el bachillerato por madurez lo cual funciona sábado y domingo.

Centros de formación profesional/técnica

El Instituto de formación profesional (Infop), funciona en el municipio desde hace varios años y está ubicado en Colonia Nueva Pista el cual se encarga de brindar cursos de manera presencial y en línea.

Centros de formación artística y cultural

No hay existencia en el municipio

Productiva

Con relación a la producción agropecuaria los principales cultivos a que se dedican los campesinos del municipio son: maíz, fríjol, sandía, melón, sal, camarón entre otros. Como en el resto del país el maíz y el fríjol son la base de la dieta alimenticia de estas comunidades; además, también se produce la leche y sus derivados.

Sistemas de riego irrigación existentes: distritos o individuales

Las empresas dedicadas al cultivo como ser Agrolibano son los que poseen sistemas de irrigación, (Aspersión y goteo) la población en general el medio que utiliza para cultivar son las aguas lluvias.

Centros de acopio

No existentes en el municipio.

Viveros

El municipio no cuenta con viveros.

Cantidad de rastros públicos y privados

Se cuenta con 1 rastro conocido como el rastro municipal ubicado en la colonia Gracias a Dios, el cual es administrado por la Alcaldía Municipal.

Cantidad de microempresas y agroindustrias

Tabla 41. Tipo de empresas y cantidad

Tipo de empresa	Cantidad
Pulpería	407
Glorietas	18
Bodegas	26
Merenderos y golosinas	45
Talleres	55
Salones de belleza	24
Salineras	28
Barberías	16
Restaurantes	52
Agencia aduanera	34
Panaderías	6
Restaurantes	52
Cantinas	69
Hoteles	10

Tiendas de ropa	52
Bares	3
Puestos de ropa	90
Llanteras	9
Molinos	14
Farmacias	26
Comerciales	29
Billares	38
Bancos	8
Cooperativas	4
Carnicerías	15
Gasolineras	4
Ferreterías	7
Sistemas de cable televisión	4
Clínicas	10
Depósitos	4
Papelerías	8
Tiendas de variedades	8
Lácteos	10
Moteles	5
Imprentas	2
Purificadoras de agua	5
Laboratorios de análisis clínico	6
Ventas de medicina natural	3
Artesanías	2
Heladerías	5
Repostería	4
Joyerías	5
Ventas de pintura	2
Sastrería	5

Fuente: Elaboración propia

Secadores de granos

No existentes en el municipio.

Principales Indicadores de Desempeño Municipal

La corporación municipal está integrada por ocho regidores, cuatro del partido nacional y cuatro del partido liberal, el alcalde y la vice alcaldesa, como en el resto del país la corporación se reúne cada 15 días.

En su estructura organizacional, la municipalidad cuenta con las oficinas de la secretaría, tesorería, Unidad Municipal Ambiental (UMA), Catastro, Departamento Municipal de Justicia, Contabilidad, Control Tributario, Oficina Municipal de la Mujer, Obras y Servicios Públicos, Recursos Humanos, Auditor Municipal, Oficina de Presupuestos y la Unidad Técnica Municipal.

Los servicios públicos que atiente la municipalidad son: Cementerio, Tren de Aseo, Aseo de calle, Agua y saneamiento, rastro municipal y mercado municipal.

La Corporación Municipal le está apostando al desarrollo del municipio próximamente con el apoyo de IDECOAS se mejorará en su totalidad el servicio de Alcantarillado Sanitario, la corporación además se ha comprometido a mejorar los indicadores de educación.

Incidencia en la población y el territorio

Tabla 42. Oficinas que operan en la Alcaldía Municipal y sus funciones

Departamentos y Oficinas	Función
Secretaria Municipal	• Concurrir, certificar, comunicar, archivar, remitir, trascribir y coordinar.
Departamento de Control Tributario	• Ejecutar el Plan Operativo por Departamento de administración Tributaria
Departamento de Catastro	• Actualización y mantenimiento de catastro municipal. • Elaboración de croquis y constancias. • Mediciones, evaluaciones e inspecciones de propiedades. • Llevar el registro de pagos de bienes e inmuebles.
Departamento de Contabilidad y Presupuesto	• Brindar informes rentísticos de ingresos y egresos, presupuesto municipal, rendición de cuentas municipal • Ingresos de facturas. • Conciliaciones Bancarias
Tesorería Municipal	• Recaudación de fondos por tributos de los contribuyentes. • Ejecutar pagos contemplados en el presupuesto. • Registro de cuentas bancarias. • Depositar diariamente en las cuentas municipales los fondos recaudados. • Registro de recibos.
Unidad Técnica Municipal	• Es el ente encargado de la ejecución de Plan de Inversión Municipal. • Supervisión de los proyectos en ejecución de la municipalidad.
Unidad Municipal Ambiental	• Velar para que en las políticas y estrategias de desarrollo municipal sea considerados los aspectos ambientales para lograr un desarrollo sostenible. • Promover la investigación, La Planificación y la implementación

	de modelos de manejo adecuado, tomando en cuenta entre otros el uso de la tierra. • Recibir, registrar, dar seguimiento y canalizar a las instancias respectivas las denuncias en materia ambiental manteniendo informado al interesado; esto lo harán con el apoyo de los Directores de Justicia. • Coordinar y ejecutar acciones referente a la protección, conservación y restauración ambiental en el campo de la reforestación, manejo integrado del recurso hídrico, manejo de los residuos sólidos, administración y vigilancia de las áreas naturales protegidas, control de contaminantes que se ajusten a las regulaciones técnicas que emita el gobierno central, ordenanzas municipales ,entre otras
Oficina de Recursos Humanos	• Se encarga del manejo y control del personal.
Oficina Municipal de la Mujer	• Se encarga de velar por el bienestar de las mujeres de nuestro municipio y de gestionar talleres para su desarrollo personal
Departamento Municipal de Justicia	• Otorgar licencia para todo tipo de evento. • Dar a conocer ordenanzas y disposiciones de la corporación municipal. • Coordinar acciones con la policía preventiva asignada al municipio en materia de seguridad ciudadana, cumplimientos de horarios y para mantener el orden público. • Levantar actas de compromiso en relación a denuncias de hecho que perjudican el bienestar de los vecinos del municipio.

	• Autorizar cartas de venta, y guía de traslado de ganado entre municipio y departamento.

Fuente: Elaboración propia

Presencia institucional en el municipio

Describir existencia de instituciones en el municipio públicas y privadas

Tabla 43. Instituciones presentes en el municipio

No.	Institución	Pública	Privada
1	COODEFAGOLF		x
2	Amigos de la Tierra		x
3	Swiss Contact		x
4	Ingeniería Sin Fronteras		x
5	World Visión		x
6	Oxfam		x
7	Nasmar		x
8	Fundación Agrolíbano		x
9	Fundación Chorotega		x
10	ADEPES		x
11	Save The Children	X	
12	Policía Nacional	X	
13	Juzgados	X	
14	Bomberos	X	
15	Copeco	X	
16	Secretaria de Salud	X	
17	Alcaldía Municipal	X	
18	Iglesia Católica	X	
19	Iglesia Evangélica	X	
20	Hondutel	X	
21	EEH		X
22	Agencias bancarias		X
23	Agencias Aduaneras		X
24	Cepudo		X

Fuente: Elaboración Propia

Programas y proyectos, su población objetivo y tipos de servicios que brindan

- FUNDESUR: Mejora áreas de aprendizaje y mejora formas de vida
- Plan Internacional: Apoyo y protección a la niñez
- Nasmar: Gestión y desarrollo en los municipios que lo conforman
- Vida mejor: Mejora la calidad de vida
- AECID: Fortalecimiento de la gestión estratégica

Instancias creadas en el municipio y su funcionalidad

Tabla 44. Organizaciones del municipio y sus funciones

N°	Organizaciones comunitarias	Funciones
1	Patronato	Sus funciones principales se orientan a la gestión de proyectos de infraestructura, así como a procesos de organizaciones y participación de la sociedad en el tratamiento de problemas de interés públicos
	Juntas de agua	Son responsables del buen manejo y administración del recurso hídrico, también centran su interés en el buen funcionamiento organizacional y administrativo de las mismas, así como en la protección, control y manejo de las fuentes productoras de agua.
	Iglesias	Su misión está orientada a promover los valores espirituales cristianos con énfasis en el amor al prójimo y ejercer la paz, armonía y la comprensión entre los habitantes.
	Sociedad de padres de familia	Brindan apoyo a los procesos de enseñanza-aprendizaje de los niños mediante diversas actividades realizadas a nivel del centro educativo, la comunidad y en la familia.
	Clubes deportivos	Representan un espacio de recreación para la juventud y de promoción de la armonía.
	CODEM	Comité Municipal para capacitar, monitorear y auxiliar en todas las zonas de riesgos en el municipio
	CODEL	Comité local para monitoreo y auxilio en comunidades en riesgo o vulnerables

Fuente: Elaboración propia

Sociedad Civil

Cantidad y tipo de organizaciones existentes, funcionalidad e incidencia en el desarrollo

En San Lorenzo existen organizaciones de la sociedad civil, de las cuales los patronatos son la base organizativa comunitaria más importante por su participación en procesos de desarrollo local, y funcionan como uno de los enlaces más cercanos con la municipalidad, así como las distintas instituciones de desarrollo que operan en el municipio.

El tipo de organizaciones existentes son: patronatos, juntas de agua, iglesias, sociedad de padres de familia, comités de vigilancia, grupos campesinos, equipos de futbol.

Inversión social

Tipo y montos de inversión social que ejecutaron en el municipio (año anterior)

Tabla 45. Informe de proyectos año 2018

Nº de proyecto	Código	Nombre del Proyecto	Ubicación Exacta del Proyecto		Monto Ejecutado
			Área Urbana	**Área Rural**	
			Barrio / Colonia	**Aldea / Caserío**	
1. SECTOR SALUD					
1.1	23400-15	Mejoramiento del Centro de Salud Aldea la Cuesta		Aldea la Cuesta	1,500.00
1.2	23400-15	Mejoramiento de Salud y Medio Ambiente Col. Nueva Pista	Col. Nueva Pista		34,500.00
1.3	23400-15	Mejoramiento de Salud y Medio Ambiente Col. Altos del Sur	Col. Altos del Sur		34,500.00
		Sub Total			**70,500.00**
2. SECTOR EDUCACION					
2.1	23400-15	Mejoramiento de la Escuela Gerardo Medina		Aldea Agua Zarca	17,774.08
2.2	23400-15	Mejoramiento de la Escuela Benito Cerrato	Bº Buenos Aires		27,796.59
2.3	23400-15	Mejoramiento del Instituto Felipe Enrique Augustinus	Bº Mongollano		125,000.00
2.4	47110-19	Mejoramiento del C.E.B. Vicente Cáceres		Aldea el Caimito	33,165.54
2.5	47110-22	Mejoramiento del C.E.B. Vicente Cáceres		Aldea el Caimito	30,734.46
2.6	47110-11	Reconstrucción de la Escuela Luis Landa, Aldea El Guanacastal		Aldea el Guanacastal	160,880.00
2.7	23400-15	Construcción de Techo de la Escuela Francisco Morazán Bº la Ceibita	Bº la Ceibita		56,714.00
2.8	23400-11	Mejoramiento del C.E.B. José Cecilio del Valle Aldea la Cuesta		Aldea la Cuesta	185,015.17

2.9	23400-11	Construcción del Muro Perimetral del C.E.B. Marco Aurelio Soto			158,780.20
		Sub Total			**795,860.04**
3. SECTOR SEGURIDAD					
3.1	23400-11	Mejoramiento del Estadio Ángel Augusto Martínez (Construcción del Techo)	Bº Victoria		961,359.00
3.2	41110-11	Construcción de Mega Parque Plaza Marina	Bº Plaza Marina		96,916.33
3.3	47110-15	Construcción del Cerco Perimetral del Campo Monarca	Col. Fraternidad		111,525.00
3.4	23400-15	Mejoramiento de la Cancha del Bº Mongollano	Bº Mongollano		3,896.00
3.5	23400-11	Mejoramiento del Parque Central	Bº el Centro		231,249.98
3.6	23400-15	Mejoramiento de la Playa Turística la Cabaña	Bº Plaza Marina		143,996.00
3.7	47210-19	Reconstrucción del Muelle Histórico	Bº Plaza Marina		438,125.00
3.8	47210-11	Reconstrucción del Muelle histórico	Bº Plaza Marina		64,477.50
3.9	12200-14	Reforestación de Manglares de playa la Cabaña	Bº Plaza Marina		400,000.00
3.10	23400-14	Mejoramiento de la Grama del Campo Monarca	Col. Fraternidad		233,213.00
3.11	41120-11	Compra de Terreno para Ampliar El Muelle Histórico	Bº Plaza Marina		215,000.00
		Sub Total			**2899,757.81**
4. SECTOR SANEAMIENTO					

4.1	2340 0-15	Mejoramiento la Línea de Conducción de la Planta El Tular Hacia el T17 y del T17 al T19 y de este a los Tanques de Distribución (Tanques Gemelos)		Aldea el Tular	485,793.30
4.2	2340 0-11	Mejoramiento de la Línea de Bombeo de los Pozos de la Caucara al Tanque de Distribución Petrosur		Aldea la Caucara	257,984.45
4.3	2340 0-15	Mejoramiento de la Línea de Conducción a Simisiran a los Tanques de Distribución		Aldea Simisiran	44,240.00
4.4	2340 0-11	Mejoramiento de la Planta de Tratamiento del Tular		Aldea el Tular	326,503.75
4.5	2340 0-15	Mejoramiento de la Estación de Bombeo del Tular		Aldea el Tular	130,174.06
4.6	4711 0-11	Mejoramiento de la Presa el Tular (Construcción de la Cortina de la Represa)		Aldea El Tular	206,040.50
4.7	2340 0-15	Mejoramiento de la Línea de Descarga a los Tanques de Petrosur		Aldea La Caucara	22,600.13
4.8	2340 0-15	Mejoramiento del Pozo la Criba		Aldea la Criba	5,000.00
4.9	2340 0-15	Mejoramiento del Pozo Simisiran		Aldea Simisiran	299,004.55
4.10	2340 0-15	Mejoramiento de la Estación de Bombeo La Caucara		Aldea La Caucara	39,639.85
4.11	2340 0-15	Mejoramiento de los pozo Paredes Nº 1	Col. Darío Paredes		95,012.50
4.12	2340 0-15	Mejoramiento de los pozo Paredes Nº 2	Col. Darío Paredes		7,099.00
4.13	2340 0-15	Perforación de Pozo en el Caserío del Cenicero		Aldea el Cenicero	15,000.00
4.14	2340 0-15	Mejoramiento de la Red de Distribución del Sistema de Agua Potable	Col. Buena Vista		85,005.78

4.15	2340 0-15	Mejoramiento de la Red de Distribución del Sistema de Agua Potable	Col. Fraternidad		93,385.44
4.16	2340 0-15	Mejoramiento de la Red de Distribución del Sistema de Agua Potable	Bº Alto Verde		93,426.75
4.17	2340 0-15	Mejoramiento de la Red de Distribución del Sistema de Agua Potable	Col. Morazán		65,778.18
4.18	2340 0-15	Mejoramiento de la Red de Distribución del Sistema de Agua Potable	Col. Morazán Oriente		38,343.92
4.19	2340 0-15	Mejoramiento de la Red de Distribución del Sistema de Agua Potable	Bº San Antonio		90,477.32
4.20	2340 0-15	Mejoramiento de la Red de Distribución del Sistema de Agua Potable	Bº Buenos Aires		27,856.06
4.21	2340 0-15	Mejoramiento de la Red de Distribución del Sistema de Agua Potable	Bº la Ceibita		96,475.83
4.22	2340 0-15	Mejoramiento de la Red de Distribución del Sistema de Agua Potable	Col. Juan Orlando Hernández		93,024.70
4.23	2340 0-15	Mejoramiento de la Red de Distribución del Sistema de Agua Potable	Col. Justa María		50,393.80
4.24	2340 0-15	Mejoramiento de la Red de Distribución del Sistema de Agua Potable	Bº San Jose		51,933.68
4.25	2340 0-15	Mejoramiento de la Red de Distribución del Sistema de Agua Potable	Col. Ismael Acosta		73,298.91
4.26	2340 0-15	Mejoramiento de la Red de Distribución del Sistema de Agua Potable	Col. Gracias a Dios		62,809.73
4.27	2340 0-15	Mejoramiento de la Red de Distribución del Sistema de Agua Potable	Col. Darío Paredes		71,200.90
4.28	2340 0-15	Mejoramiento de la Red de Distribución del Sistema de Agua Potable	Bº Plaza Marina		74,952.74
4.29	2340 0-15	Mejoramiento de la Red de Distribución del Sistema de Agua Potable	Bº Mongollano		67,210.20

4.30	2340 0-15	Mejoramiento de la Red de Distribución del Sistema de Agua Potable	Bº Victoria		34,500.83
4.31	2340 0-15	Mejoramiento de la Red de Distribución del Sistema de Agua Potable	Col. 17 de Septiembre		74,830.46
4.32	2340 0-15	Mejoramiento de la Red de Distribución del Sistema de Agua Potable		Aldea La Chileza	74,952.19
4.33	2340 0-15	Mejoramiento de la Red de Distribución del Sistema de Agua Potable	Col. 18 de Diciembre		91,521.60
4.34	2340 0-15	Mejoramiento de la Red de Distribución del Sistema de Agua Potable	Col. Obrera		89,521.63
4.35	2340 0-11	Compra de Bombas y mejoramiento de la Estación de Bombeo del Alcantarillado Sanitario Bº San Jose	Bº San Jose		256,880.75
4.36	2340 0-11	Compra de Bombas y mejoramiento de la Estación de Bombeo del Alcantarillado Sanitario Bº San Antonio	Bº San Antonio		19,563.27
4.37	4721 0-11	Construcción de Alcantarillado Sanitario del Bº Alto Verde desde la Casa de Martina Banegas hasta Entrada la Pista	Bº Alto Verde		476,964.00
4.38	2340 0-15	Mejoramiento Del Sistema de Alcantarillado Sanitario	Bº San Antonio		44,669.46
4.39	2340 0-15	Mejoramiento Del Sistema de Alcantarillado Sanitario	Bº San Jose		66,460.80
4.40	2340 0-15	Mejoramiento Del Sistema de Alcantarillado Sanitario	Bº la Ceibita		74,977.95
4.41	2340 0-15	Mejoramiento Del Sistema de Alcantarillado Sanitario	Col. Morazán		64,493.91
4.42	2340 0-15	Mejoramiento Del Sistema de Alcantarillado Sanitario	Bº la Cruz		68,998.05

4.43	23400-15	Mejoramiento Del Sistema de Alcantarillado Sanitario	Bº El Centro		74,947.92
4.44	23400-15	Mejoramiento Del Sistema de Alcantarillado Sanitario	Bº Buenos Aires		73,214.03
4.45	23400-15	Mejoramiento Del Sistema de Alcantarillado Sanitario	Bº Alto Verde		73,582.53
4.46	23400-15	Mejoramiento Del Sistema de Alcantarillado Sanitario	Bº Mongollano		71,668.95
4.47	23400-15	Mejoramiento Del Sistema de Alcantarillado Sanitario	Bº Victoria		51,350.60
4.48	23400-15	Mejoramiento Del Sistema de Alcantarillado Sanitario	Bº Plaza Marina		63,528.29
4.49	23400-11	Mejoramiento del Pozo Paredes N. 1	Col. Darío Paredes		296,054.71
4.50	47210-11	Construcción de Alcantarillado Sanitario Bº Mongollano Sector Occidente desde Glorieta La Pista hasta Propiedad de Familia Umanzor Meza	Bº Mongollano		514,975.00
4.51	23400-11	Mejoramiento de la Estación de Bombeo Pozo Simisiran		Aldea Simisiran	770,923.92
4.52	23400-11	Mejoramiento de la Estación de Bombeo Pozo Paredes Nº 2	Col. Darío Paredes		287,455.37
4.53	23400-11	Mejoramiento de la Estación de Bombeo Pozos Alto Verde	Bº Alto Verde		146,971.52
4.54	23400-15	Mejoramiento de la Red de Distribución del Sistema de Agua Potable	Col. Brisas del Mar		27,800.00

4.55	2340 0-11	Mejoramiento de la Red de Distribución del Sistema de Agua Potable	Col. Altos del Sur		77,202.20
4.56	2340 0-11	Mejoramiento de la Bomba del Pozo la Pista	Col. Buena Vista		86,613.70
4.57	2340 0-11	Mejoramiento de la Bomba del Pozo de la Aldea San Jerónimo		Aldea San Jerónimo	89,419.88
4.58	2340 0-11	Mejoramiento de la Estación de Bombeo de la Caucara		Aldea la Caucara	1076,383.41
4.59	2340 0-11	Mejoramiento de la Bomba del Pozo la Hielera		Aldea Simisiran	187,026.27
4.60	2340 0-11	Mejoramiento de la Bomba del Pozo Paredes Nº 1	Col. Darío Paredes		212,345.74
4.61	2340 0-11	Mejoramiento de la Bomba del Pozo Figueroa	Col. Darío Paredes		208,114.62
4.62	4721 0-11	Construcción de tanque y Equipamiento en Pozo de la Aldea la Cuesta		Aldea la Cuesta	151,225.00
4.63	4721 0-11	Construcción de Alcantarillado Sanitario Bº Alto Verde	Bº Alto Verde		413,595.00
		Sub Total			**9462,399.59**
5. SECTOR ELECTRIFICACION					
5,1	2340 0-11	Instalación de Alumbrado Publico	Bº Alto Verde		55,500.00
5,2	2340 0-11	Instalación de Alumbrado Publico		Aldea Corinto	80,000.00
5.3	2340 0-11	Proyecto de Electrificación Aldea El Caimito		Aldea el Caimito	81,992.94

5,3	2340 0-11	Proyecto de Electrificación Aldea Laure Abajo		Aldea Laure Abajo	127,039.92
5.4	2340 0-11	Proyecto de Electrificación Col. San Francisco	Col. San Francisco		80,000.00
		Sub Total			**424,532.86**
6. SECTOR DE RED VIAL					
6.1	4721 0-11	Construcción de Caja Puente el Mongollano	Bº Mongollano		222,890.67
6.2	4721 0-11	Construcción de Caja Puente en la Finca		Caserío La Finca	105,375.00
6.3	4721 0-11	Pavimentación Barrio la ceibita (Clínica del Valle a la Hermita Católica)	Bº la Ceibita		563,600.00
6.4	4721 0-11	Pavimentación de Calle Bº San Antonio (Atrás de la ENEE)	Bº San Antonio		1,250.00
6.5	4721 0-11	Pavimentación de Col. Brisas del Mar	Col. Brisas del Mar		1,250.00
6.6	4721 0-11	Pavimentación Bº Mongollano-Col. Morazán (Panadería Carmen a Casa Sr. Mario Luna)	Bº Mongollano-Col. Morazán		552,980.00
6.7	4721 0-11	Construcción de Caja Puente Col. Gracias a Dios	Col. Gracias a Dios		158,667.00
6.8	4721 0-11	Construcción De Caja Puente Col. Juan Orlando Hernández	Col. Juan Orlando Hernández		71,961.00
6.9	4721 0-11	Pavimentación Bº La Ceibita Norte desde la Propiedad de Sra. Carmen Cruz Hasta la Propiedad de Sr. Santos Díaz	Bº la Ceibita		1981,316.00
6.10	4721 0-11	Pavimentación Col. Buena Vista desde la Propiedad de la Sra. Emerita Ortez hasta	Col. Buena Vista		1692,298.67

		Centro Comunal, Escuela 15 de Septiembre			
6.11	47210-11	Pavimentación Aldea Laure Abajo desde la Propiedad del Sr. Ángel Lagos hasta Propiedad de la Sra. Ignacia Medina		Aldea Laure Abajo	1701,588.66
6.12	47210-11	Empedrado de Calle de la Aldea el Cenicero		Aldea el Cenicero	11,800.00
6.13	47210-11	Pavimentación del Bº la Ceibita Viviendas que están ubicadas desde Propiedad del Sr. Humberto Ramos hasta donde la Sra. Sandra Pineda	Bº la Ceibita		1683,310.00
6.14	47210-11	Construcción de Caja Puente en la Aldea Corinto		Aldea el Corinto	25,000.00
6.15	47210-11	Pavimentación Aldea la Criba Viviendas Ubicadas desde Iglesia de Aguas Vivas Hasta C.E.B. Terencio Sierra		Aldea la Criba	1748,572.00
6.16	47210-11	Pavimentación Bº Mongollano Sector Occidental Sur, Viviendas Ubicadas desde Propiedad del Sr. Jose Cáceres hasta Propiedad del Sr. Alexander Montoya	B• Mongollano		1774,724.00
6.17	23400-11	Balastreo, Cuneteo y Conformación de Calles no Pavimentadas	Col. Fraternidad		525,741.56
6.18	23400-11	Balastreo, Cuneteo y Conformación de Calles no Pavimentadas	Col. Buena Vista		494,031.50

6.19	23400-11	Balastreo, Cuneteo y Conformación de Calles no Pavimentadas	Bº Alto Verde		432,582.44
6.20	23400-11	Balastreo, Cuneteo y Conformación de Calles no Pavimentadas	Bº Mongollano		252,121.42
6.21	23400-11	Balastreo, Cuneteo y Conformación de Calles no Pavimentadas	Col. Gracias a Dios		257,269.65
6.22	23400-11	Balastreo, Cuneteo y Conformación de Calles no Pavimentadas	Col. La Nueva Pista		222,215.84
6.23	23400-11	Balastreo, Cuneteo y confirmación de Calles no Pavimentadas	Bº la Ceibita		216,503.03
6.24	23400-11	Balastreo, Cuneteo y Conformación de Calles no Pavimentadas	Col. 17 de Septiembre		220,018.95
6.25	23400-11	Balastreo, Cuneteo y Conformación de Calles no Pavimentadas		Aldea del Comercio	157,591.58
6.26	23400-11	Balastreo, Cuneteo y Conformación de Calles no Pavimentadas		Aldea la Puente	207,894.95
6.27	23400-11	Balastreo, Cuneteo y Conformación de Calles no Pavimentadas		Aldea Laure Arriba	254,570.69
6.28	23400-11	Balastreo, Cuneteo y Conformación de Calles no Pavimentadas		Aldea la Cuesta	257,829.45
6.29	23400-11	Balastreo, Cuneteo y Conformación de Calles no Pavimentadas		Aldea San Jerónimo	310,636.78
6.30	23400-11	Balastreo, Cuneteo y Conformación de Calles no Pavimentadas		Aldea el Matearal	132,379.30
6.31	23400-11	Balastreo, Cuneteo y Conformación de Calles no Pavimentadas		Aldea Laure Abajo	515,553.80
6.32	23400-11	Balastreo, Cuneteo y Conformación de Calles no Pavimentadas		Aldea la Criba	191,417.83
6.33	23400-11	Balastreo, Cuneteo y Conformación de Calles no Pavimentadas		Aldea El Tempisque	129,188.71

6.34	23400-11	Balastreo, Cuneteo Y Conformación De Calles No Pavimentadas Bº Buenos Aires	Bº Buenos Aires		227,237.76
6.35	23400-11	Balastreo, Cuneteo Y Conformación De Calles No Pavimentadas Col. Brisas del Mar	Col. Brisas del Mar		253,816.03
6.36	23400-11	Balastreo, Cuneteo Y Conformación De Calles No Pavimentadas Col. Ismael Acosta	Col. Ismael Acosta		81,763.40
6.37	23400-11	Balastreo, Cuneteo Y Conformación De Calles No Pavimentadas Col. Altos del Sur	Col. Altos del Sur		194,374.36
6.38	23400-11	Balastreo, Cuneteo Y Conformación De Calles No Pavimentadas Residencial Justa María	Residencial Justa María		151,084.58
6.39	23400-11	Balastreo, Cuneteo Y Conformación De Calles No Pavimentadas Aldea la Finca	Aldea la Finca		97,537.08
6.40	23400-11	Balastreo, Cuneteo Y Conformación De Calles No Pavimentadas Aldea Altos de la Cruz		Aldea Altos de la Cruz	213,051.16
6.41	23400-11	Balastreo, Cuneteo Y Conformación De Calles No Pavimentadas Aldea el Caimito		Aldea el Caimito	181,634.50
6.42	23400-11	Balastreo, Cuneteo Y Conformación De Calles No Pavimentadas Aldea Altos de la Flor		Aldea Altos de la Flor	199,242.80
6.43	23400-11	Balastreo, Cuneteo y Conformación de Calles no Pavimentadas Col. Obrera	Col. Obrera		379,485.57
6.44	23400-11	Balastreo, Cuneteo Y Conformación De Calles No Pavimentadas Aldea La Caucara		Aldea La Caucara	138,301.74

6.45	2340 0-11	Balastreo, Cuneteo Y Conformación De Calles No Pavimentadas Aldea El Sansano		Aldea El Sansano	207,237.42
6.46	2340 0-11	Balastreo, Cuneteo y Conformación de Calles no Pavimentadas Bº Buenos Aires	Bº Buenos Aires		39,517.61
6.47	2340 0-11	Balastreo, Cuneteo y Conformación de Calles no Pavimentadas Col. Morazán Oriente	Col. Morazán Oriente		198,421.00
6.48	2340 0-11	Balastreo, Cuneteo y Conformación de Calles no Pavimentadas Col. San Francisco	Col. San Francisco		256,215.34
6.49	2340 0-11	Balastreo, Cuneteo y Conformación de Calles no Pavimentadas Col. Morazan	Col. Morazán		147,309.79
6.50	2340 0-11	Mantenimiento de las Calles Pavimentadas y Pintado de Bordillo del Bº Alto Verde	Bº Alto Verde		29,966.66
6.51	2340 0-11	Mantenimiento de las Calles Pavimentadas y Pintado de Bordillo del Bº Mongollano	Bº Mongollano		29,966.67
6.52	2340 0-11	Mantenimiento de las Calles Pavimentadas y Pintado de Bordillo de la Col. Morazan	Col. Morazan		29,966.67
6.53	2340 0-11	Mantenimiento De Las Calles Pavimentadas Y Pintado De Bordillo Del Bº La Cruz	Bº La Cruz		49,983.21
6.54	2340 0-11	Mantenimiento de las Calles Pavimentadas y Pintado de Bordillo del Bº El Centro	Bº El Centro		48,875.00
6.55	2340 0-11	Mantenimiento de las Calles Pavimentadas y Pintado de Bordillo del Bº Plaza Marina	Bº Plaza Marina		47,100.00

6.56	2340 0-11	Balastreo Cuneteo y Conformación de Calles no Pavimentadas de la Aldea Agua Zarca		Aldea Agua Zarca	245,946.53
6.57	2340 0-11	Balastreo, Cuneteo y Conformación de Calles no Pavimentadas Col. Yadira Quiroz	Col. Yadira Quiroz		13,748.25
6.58	2340 0-11	Limpieza y Mantenimiento de Laterales de las Calles de la Aldea Laure Arriba		Aldea Laure Arriba	121,400.00
6.59	2340 0-11	Limpieza y Mantenimiento de Laterales de las Calles de la Aldea de San Jerónimo		Aldea de San Jerónimo	15,006.00
6.60	2340 0-11	Limpieza y Mantenimiento de Laterales de las Calles de la Aldea El Marañonal		Aldea El Marañonal	19,400.00
6.61	2340 0-11	Limpieza y Mantenimiento de Laterales de las Calles de la Aldea El Rincon		Aldea El Rincon	19,400.00
6.62	2340 0-11	Limpieza y Mantenimiento de Laterales de las Calles de la Aldea El Matearal		Aldea El Matearal	64,000.00
6.63	2340 0-11	Limpieza y Mantenimiento de Laterales de las Calles de la Aldea Los Piches		Aldea Los Piches	78,600.00
6.64	2340 0-11	Limpieza y Mantenimiento de Laterales de las Calles de la Aldea El Tempisque		Aldea El Tempisque	43,500.00
6.65	2340 0-11	Balastreo, Cuneteo Y Conformación De Calles No Pavimentadas del Cacerio de Simisiran		Caserio de Simisiran	37,709.50
6.66	2340 0-14	Donación del Congreso Nacional Mejoramiento de Calle no Pavimentadas Col. Buena Vista		Col. Buena Vista	193,787.00
		Sub Total			**21128,716. 11**

7. SECTOR DE VIVIENDA					
7.1	3610 0-11	Construcción de Viviendas	Col. Juan Orlando Hernandez		10,916.68
7,2	3740 0-11	Construcción de Viviendas	Col. Juan Orlando Hernandez		16,666.66
7.2	3840 0-11	Construcción de Viviendas	Col. Juan Orlando Hernandez		277,716.66
7,3	3840 0-11	Construcción de 25 Pisos Saludables	Col. Juan Orlando Hernandez		48,525.00
7.3	3740 0-11	Construcción de 10 Pisos Saludables		Aldea San Jeronimo	12,000.00
7,4	3840 0-11	Construcción de 10 Pisos Saludables		Aldea San Jeronimo	6,000.00
		Sub Total			**371,825.00**
8. SECTOR DE EDIFICACION DE BIENES MUNICIPALES					
8.1	2310 0-15	Mejoramiento del Rastro Municipal	Bº el Centro		20,268.00
8.2	2310 0-15	Mejoramiento del Palacio Municipal	Bº el Centro		21,939.00
8.3	2310 0-15	Construcción de Baños en el Mercado Municipal	Bº San Antonio		379,926.00
8.4	2310 0-11	Mejoramiento de la Casa de la Cultura	Bº el Centro		22,486.74
8.5	2310 0-11	Mejoramiento del Mercado Municipal	Bº San Antonio		221,501.49
8.6	4711 0-11	Construcción de Depósito de Basura en el Mercado Municipal	Bº San Antonio		117,046.00
8.7	4711 0-11	Construcción de Muro Perimetral del Mercado Municipal	Bº San Antonio		39,100.00
8.8	4212 0-15	EQUIPOS VARIOS DE OFICINA			24,939.00
		Sub Total			**847,206.23**

9. SECTOR SOCIAL (NIÑEZ,ADOLESCENCIA Y MUJER)					
9.1	4711 0-15	Construcción de Embarcadero para Pescadores Artesanales del Bº Buenos Aires	Bº Buenos Aires		79,396.00
		Sub Total			**79,396.00**
TOTAL					**36,080,193. 64**

Fuente: Elaboración propia

Principales potencialidades y problemas

La realización del diagnóstico general del municipio se realizó a base de la metodología FODA, en cuyas fortalezas, oportunidades, debilidades y amenazas fueron identificadas por cada organismo de la sociedad civil y cuerpos vivos del municipio, que existen y son evidentes en el municipio, y fueron divididos por los sectores de educación, salud y nutrición, recursos naturales y ambiente, ordenamiento territorial, grupos vulnerables, infraestructura social, agua y saneamiento, vivienda, seguridad alimentaria, seguridad ciudadana, turismo, participación, tierra.

En los siguientes formatos describimos el FODA elaborado por las fuerzas vivas en el municipio por medio de una jornada-taller.

Eje Temático: Agua y Saneamiento

FORTALEZAS	OPORTUNIDADES	DEBILIDADES	AMENAZAS
• San Lorenzo cuenta con una planta potabilizadora ubicada en el Tular el cual abastece un 80% de la población. • En los meses de verano la represa José Cecilio del Valle permite que San Lorenzo tenga agua	• Explotación de agua subterránea limitada por nivel friático debido a la cantidad de pozos en los meses donde azota el verano. • Operabilidad de la planta fuera de su vida útil • Zona vulnerable por cambio climático lo cual nos imposibilita el acceso a recursos hídricos • Red de distribución con más de 50 años de antigüedad lo cual vuelve obsoleto.	• Probabilidad de realizar osmosis inversa para convertir agua salada en agua dulce. • Probabilidad de contar con el apoyo externo para poder entubar el agua de la represa José Cecilio del Valle directamente al municipio.	• Crecimiento desmesurado de población. • Falta de recursos para abastecer a la población. • Cambio climático que está afectando al rio Nacaome, fuente de la que nos abastecemos. • Periodos de sequía prolongados.

Eje Temático: Economía

FORTALEZAS	OPORTUNIDADES	DEBILIDADES	AMENAZAS
• El municipio de San Lorenzo cuenta con el puerto Henecán el cual fortalece en gran medida la económica de la zona • El municipio cuenta con muchos lugares para desarrollar el turismo que es uno de las grandes fortalezas de la zona pues fortalece en gran medida la economía • Agroindustria que desarrolla el municipio y ayudan al acelerado avance económico que se observa en el municipio • Terrenos adecuados para la producción de sal y lagunas de cría de camarón • Remodelación de la carretera CA-5 que cruza el municipio	• No se cuenta con planteles suficientes para poder almacenar contenedores y mercadería de importación • Poco personal capacitado en el área para poder explotar el turismo • Las grandes empresas no dan un pago justo a sus empleados • Los pequeños productores de sal y camarón no cuentan con la alta tecnología para poder exportar sus productos • No contar con la seguridad suficiente por parte de las autoridades competentes	• Dragado del puerto para embarcaciones más grandes • Tener mayor comercio en lugares específicos para el turismo • Construcción de centros comerciales aumentando las fuentes de empleo • Exportaciones de productos realizados en el municipio (camarones, sal) • Aumentar el comercio en corredor de la CA-5	• Construcción del puerto en el municipio de Amapala • Municipios vecinos que también son turísticos • Falta de mano de obra calificada en el municipio • Exportadores de países vecinos a la costa con precios más bajos en el mercado • Riesgo por accidente automovilístico en negocios ubicados a orillas de la carretera

Eje Temático: Educación

FORTALEZAS	OPORTUNIDADES	DEBILIDADES	AMENAZAS
• Centros educativos atendiendo niños y jóvenes en edad escolar • Población escolar atendida por maestros con título universitario • Integración de los padres de familia en los programas de escuela para padres en los centros educativos • Comunidades con centros educativos cuya estructura pertenece al estado • Ampliación de la cobertura en los centros educativos de nueve grados • Formación de las redes en el municipio	• Existencia de centros educativos del nivel medio público y privada • Educación de calidad, presencia de centros universitarios brindando carreras a fines • Interés del padre de familia en el mejoramiento del centro educativo • Acceso a servicios básicos en los centros educativos • Aumentar los índices de escolaridad en la población estudiantil • Organización de las redes educativas	• Falta de recursos didácticos, mobiliario y equipo • Falta de compromiso de todos los actores en asumir con responsabilidad su labor educativa • Poca disponibilidad de los padres de familia para integrarse a las actividades educativas • Falta de mantenimiento para asegurar su buen funcionamiento • Falta de experiencia en el personal del tercer ciclo • Falta de capacitación de redes educativas	• Centros educativos en situación de riesgo en algunas comunidades • Deserción escolar • Reuniones en horarios de trabajo que dificultan la participación • Falta de apoyo del gobierno • Presupuesto insuficiente para dar cobertura • Indiferencia de los padres de familia

Eje Temático: Grupos Vulnerables

FORTALEZAS	OPORTUNIDADES	DEBILIDADES	AMENAZAS
Niñez • Existe una casa hogar municipal • Apoyo a la niñez por parte de la municipalidad Juventud • Red de jóvenes organizadas en el municipio • Existencia de organizaciones de jóvenes identificadas a nivel nacional Mujeres • Estructura organizada de grupos de mujeres • Mujeres con capacidad de gestión • El municipio cuenta con una oficina municipal de la mujer Tercera Edad • Existe una estructura organizada del adulto mayor • Adultos mayores con capacidad y conocimiento de ejercer un trabajo	Niñez • Falta de cooperantes para lograr suplir todas las necesidades Juventud • El desconocimiento de la organización de jóvenes • Falta de visión Mujeres • Falta de recursos económicos • No se cuenta con presupuesto suficiente para desarrollar actividades Tercera edad • La organización del adulto mayor no se ha podido extender • No contar con un presupuesto adecuado para el desarrollo de actividades	Niñez • Cuenta con un personal capacitado y un espacio físico adecuado para atender a los niños • Tener acceso a la ayuda económica Juventud • Apoyo de las ONG's y municipalidad • Recibir capacitaciones y congreso de jóvenes Mujeres • Reconocimiento de institución y organizaciones que radican en el municipio • Realización de capacitaciones y proyectos • Se cuenta con un espacio físico donde se pueden atender sus necesidades, problemas y peticiones Tercera edad • La tercera edad cuenta con ayudas de organizaciones (Cepudo, municipalidad) • Se cuenta con institutos que les da la oportunidad para formarse y capacitarse	Niñez • No se puede dar cobertura a toda la población • Falta de responsabilidad y conciencia de parte de los padres Juventud • Que desaparezcan las redes de jóvenes por falta de interés de ellos • No hay convocatoria a todos los jóvenes del municipio Mujeres • No se ha logrado el apoyo de instituciones para complementar la red de mujeres en el municipio • No alcanzar los programas a realizar Tercera edad • No se puede dar cobertura a toda la población • Adultos mayores pidiendo en las calles solos poniendo en riesgo su vida

Eje Temático: Infraestructura Social

FORTALEZAS	OPORTUNIDADES	DEBILIDADES	AMENAZAS
• Personal capacitado para formular soluciones a los problemas que aquejan al municipio. • Financiamiento por parte de IDECOAS para rehabilitar el sistema de aguas negras del municipio. • Pavimentación masiva en el municipio.	• Aprovechamiento de capacidades instaladas (ONGS) para poder formular proyectos en mejora de estructuras. • Gran cantidad de iglesias organizadas que sirven como canalizadores de ayudas extranjeras y nacionales.	• Sobrepoblación en barrios de la ciudad. • Muy pocos centros de salud para que la población pueda atender sus necesidades básicos. • No se cuenta con suficientes centros deportivos para que padres de familia puedan alejar a sus hijos de las calles.	• Privatización del puerto • Plantas potabilizadoras son propiedad del estado y están politizadas. • Falta de espacios físicos para realizar actividades deportivas.

Eje Temático: Recursos Naturales

FORTALEZAS	OPORTUNIDADES	DEBILIDADES	AMENAZAS
• Se cuenta con áreas protegidas • Ubicación en el marco de la zona sur (región 13) • Diversidad de flora y fauna en el municipio • Instituciones de manejo de control de recursos naturales (ICF, COODEFAGOLF, UMA) • Planes y acuerdos de manejo del recurso • Controles de personas sobre las áreas protegidas (Bahía de Chismuyo) • Existencia de proyectos factibles y ejecutados en la región	• Belleza escénica en el municipio • Impulso económico en la zona turística • Paquetes turísticos que benefician la población	• Falta de desechos sólidos que tienen desembarco en los esteros • Falta de control en la industria sobre la disposición de contaminantes • Crecimiento no organizado de las zonas urbanas no planificadas • Mala administración del recurso hídrico (cañeros, haciendas) • Falta de concientización en la población para preservar los recursos naturales • Alta fragmentación en la tenencia de la tierra para el desarrollo de la actividad forestal • No existen viveros forestales equipados para suplir necesidades en materia de desarrollo forestal	• Deforestación y manejo inadecuado del recurso natural (corta y tala del mangle, pesca no adecuada, casería ilegal de animales) • Incendios forestales • Falta de acceso a disponibilidad de agua • Contaminación de aguas negras y descargas de agua que amenazan la diversidad natural • Incremento demográfico en zonas no habitables

Eje Temático: Salud

FORTALEZAS	OPORTUNIDADES	DEBILIDADES	AMENAZAS
• Existencia del IHSS • Se cuenta con un hospital • Existencia de centros de salud en distintos sectores del municipio • Instituciones de primera respuesta (Bomberos, Copeco, Cruz Roja, CODEM) • Vehículos institucionales para dar respuesta a la población en emergencias • Centros médicos privados con personal especializado	• Capacitaciones que dan las instituciones de primera respuesta • ONG's interesadas en apoyar el área de salud • Financiamiento público y privado para el apoyo del área de salud • Equipo técnico especialista • Equipo profesional de salud	• Falta de especialistas en el hospital (neurólogo, cardiólogo, nefrólogo, oncólogo) • No se cuenta con un plan de emergencia municipal • Centros de salud no cuentan con equipos especializados • Falta de medicamentos en centros de salud • Equipos obsoletos	• Inadecuado sistema de salud • Falta de educación en la población • Proliferación de enfermedades • Vulnerabilidad de sectores del municipio a inundaciones • Agua de los ríos contaminadas y las personas la consumen • Enfermedades renales cada vez más frecuentes

Eje Temático: Seguridad Alimentaria

FORTALEZAS	OPORTUNIDADES	DEBILIDADES	AMENAZAS
• ONG's con experiencia en el tema de seguridad alimentaria (CODDEFAGOLF, Save The Children) • Comunidades capacitadas en temas de seguridad alimentaria (Agua Zarca, Laure Abajo, Matearal, San Jeronimo, El Comercio, El Caimito) • Producción de mariscos altos en proteínas • Presencia de empacadoras de camarón el cual brinda trabajo a un 20% de población femenina	• Organización de base comunitaria • Reuniones de ONG's mensualmente en lo que se respeta a seguridad alimentaria • Desarrollo municipal a través de planes estratégicos que generen desarrollo • Implementación de variedades mejoradas en los cultivos	• Indicadores bajos de producción agrícola en las comunidades del municipio • Zonas vulnerables en los que se producen incendios lo cual ocasiona el deterioro del suelo y agua, y la salud por contaminación ambiental • Falta de sistemas de información confiables para la seguridad alimentaria en las comunidades • Poca afluencia de agua superficial • Trabajo estacional y no permanente • Malos hábitos alimenticios	• Cambio climático que afecta cultivos y personas que trabajan en el campo • Sequias prolongadas • Alto grado de embarazos a temprana edad situación que genera desnutrición en la niñez • Prevalencia de enfermedades en niños menores de 5 años hacen que los niños no aprovechen eficientemente el alimento

Eje Temático: Seguridad Ciudadana

FORTALEZAS	OPORTUNIDADES	DEBILIDADES	AMENAZAS
• Cubierto con personal, los barrios y colonias del municipio con patrullas, motocicletas y vehículos • Se cuenta con dos postas policiales dentro del municipio. • Amplio personal brindando el servicio de seguridad. • Cuentan con el equipo necesario para brindar seguridad al municipio. • El 60% del área urbana iluminado con postes.	• Acercamiento con la población. • Apoyo de la secretaria de seguridad. • Apoyo de la alcaldía municipal en mejoramiento de áreas recreativas. • Apoyo de la alcaldía municipal en electrificación total o parcial del área urbana.	• Falta de control en el puerto Henecán por el alto comercio • Bajo rendimiento en el tendido eléctrico ya que deja incomunicado las instalaciones.	• Gran cantidad de visitante que acoge el municipio. • Delincuencia en barrios marginales del municipio.

Eje Temático: Turismo

FORTALEZAS	OPORTUNIDADES	DEBILIDADES	AMENAZAS
• La gastronomía como mayor fuerza en el área del municipio. • La infraestructura turística que posee el municipio.	• Acercamiento con algunos cooperantes para ayuda en el área turística. • Hacer paquetes turísticos para el visitante en el municipio. • Hacer alianza con los 5 municipios que cuentan con el distrito del sol.	• La desunión de los empresarios turísticos. • Falta de la oficina de turismo dentro del municipio. • Falta de mercadeo de productos turísticos del municipio. • Señalizaciones que no se encuentran para llegar a la zona turística dentro del municipio. • Falta de comunicación entre municipalidad y algunos encargados del turismo. • Falta de promoción de paquetes turísticos.	• La parte ambiental que afectan los manglares. • Demasiado uso de pesticida en industrias como: camaroneras y agropecuarias. • Falta de distribución de aguas negras por los negocios turísticos.

Eje Temático: Ordenamiento Territorial

FORTALEZAS	OPORTUNIDADES	DEBILIDADES	AMENAZAS
- El municipio está ubicado en el puerto Henecán. -Ubicación estratégica en la carretera panamericana. -Cobertura de los servicios básicos -El municipio cuenta con áreas de reservas protegidas.	- Municipalidad en proceso de elaboración del perímetro urbano. - Municipalidad en proceso de levantamiento de la retícula urbana -Asistencia Técnica de la Mancomunidad en el desarrollo del Municipio.	-Aldea San Jeronimo ubicada entre el municipio y un municipio vecino -No se cuenta con un Plan de Ordenamiento Territorial. - Viviendas en Aldea Laure Arriba construidas en propiedad privada	-Crecimiento poblacional desmedido en zonas vulnerables

Eje Temático: Tierra

FORTALEZAS	OPORTUNIDADES	DEBILIDADES	AMENAZAS
-Municipio con características de un 70% urbano por cual se cuenta con posesión de las tierras	- Elaboración de retícula urbana	-Falta de tenencia de la tierra -Poca producción de granos básicos -Invasiones en terrenos	-Viviendas construidas en terrenos vulnerables -Población asentada en propiedades privadas -Perdida de cultivo por falta de agua en zona rural. -Deforestación y contaminación secando las fuentes de agua -Incendios forestales en época de verano

Eje Temático: Vivienda

FORTALEZAS	OPORTUNIDADES	DEBILIDADES	AMENAZAS
• Proyecto de construcción de vivienda por parte del Gobierno Municipal. • Fondos presupuestados para mejoramiento de viviendas.	• Ampliación de perímetro urbano. • Mejoramiento de condiciones de vida de pobladores que habitan viviendas en condiciones malas.	• Falta de dominio pleno para posibles beneficiarios del proyecto. • Proyectos no ejecutados actualmente por la corporación	• Gran cantidad de personas con viviendas construidas en zonas vulnerables. • Gran cantidad de personas con viviendas construidas en zonas vulnerables.

Eje Temático: Participación

FORTALEZAS	OPORTUNIDADES	DEBILIDADES	AMENAZAS
• Existen organizaciones ya dentro del municipio (Sociedad civil, Comisión de Transparencia, Comisionados Municipales). • Se cuentan con patronatos en los diferentes barrios y colonias y juntas de agua en aldeas. • Existen organizaciones y ONG's que apoyan la participación	• Los consejos de desarrollo municipal están regulados por la ley de municipalidades. • Las mesas comunitarias de participación se integran a nivel local con representación de diversas organizaciones. • Instancias de participación ciudadana tienen la	• Poca participación ciudadana • Personas que se comprometen a un cargo y no tienen responsabilidad al ejercerlo • En ocasiones no se da solución a problemas colectivos dentro de las comunidades • Falta de capacitación hacia miembros de patronatos, juntas de agua y otros	• No se encuentra una reestructuración de la sociedad civil. • Las nuevas generaciones no se interesan en la participación ciudadana. • Falta de interés y voluntad en los ciudadanos de ser participativo. • Algunas comunidades perpetúan

ciudadana como OCDIH y ARECTSON, CONADEH, estos tienen actividad en el municipio. • Se trabaja conjuntamente con la municipalidad. • Se realizan mecanismos de participación ciudadana como cabildos abiertos municipales, iniciativas ciudadanas.	responsabilidad de conocer los planes de desarrollo y estrategias de ejecución. • Existe la ley de participación ciudadana. • Hacer efectiva la transparencia en el ejercicio de las funciones públicas.		líderes en los mismos cargos lo que no permite participación de nuevas generaciones. • El seudoliderazgo solo ve su propio beneficio

Plan de Desarrollo del Municipio

Visión compartida

Ser un municipio con un eficiente sistema de salud conjunto al mejoramiento del sistema de agua para consumo y producción, apuntando a la educación de calidad orientado al apoyo de los grupos vulnerables garantizando el fortalecimiento y desarrollo de la participación para impulsar la economía, y un manejo adecuado de los R.R.N.N a través de una política medioambiental.

Líneas y objetivos estratégicos y ejes temáticos de desarrollo territorial

1. **Línea Estratégica: Eficiente sistema de salud**

Objetivo de línea: Dotar a la población de un eficiente servicio de salud

2. **Línea estratégica: Mejoramiento del sistema de agua y saneamiento**

Objetivo de línea: Abastecer a la población con un sistema de agua y saneamiento eficaz

3. **Línea Estratégica: Educación de calidad**

Objetivo de línea: Apoyar a la población para lograr conjuntamente una educación de calidad

Objetivo de línea: Evitar de la deserción estudiantil a través de la prevención de consumo de drogas y alcohol

4. **Línea Estratégica: Impulsar la economía**

Objetivo de línea: Lograr una economía solvente a través del apoyo a las microempresas

Objetivo de línea: Impulsar la economía informal a través del mejoramiento de las áreas turísticas

5. **Línea Estratégica: Manejo adecuado de los R.R.N.N**

Objetivo de línea: Construir una política medioambiental eficiente para conservar el ambiente.

(F-14/A)

1. Línea Estratégica: Eficiente sistema de salud

Objetivo de línea: Dotar a la población de un eficiente servicio de salud

- Mejorar la infraestructura de los centros de salud.
- Apoyo a centros de salud con personal auxiliar.

#	Nombres de los Proyectos	Beneficiarios 30%	Impacto 25%	Sostenibilidad Adm. Y financ. 15%	Importancia 30%	SUMATORIA VALOR PONDERADO	PRIORIDAD
		Valor Ponderado	Valor Ponderado	Valor Ponderado	Valor Ponderado		
1	Mejorar la infraestructura de los centros de salud	**20**	**15**	**15**	**30**	**80**	**1**
2	Apoyo a centros de salud con personal auxiliar	**20**	**15**	**10**	**20**	**65**	**2**

(F-14/A)

2. Línea estratégica: Mejoramiento del sistema de agua y saneamiento

Objetivo de línea: Abastecer a la población con un sistema de agua y saneamiento eficaz

- Construcción de letrina.
- Ampliación del sistema de agua existente.
- Construcción de un relleno sanitario.
- Mejoramiento de la red de alcantarillado sanitario.
- Mejoramiento del servicio de recolección de desechos solidos
- Mejoramiento de pozos que abastecen de agua al municipio
- Mejoramiento y mantenimiento de la planta potabilizadora El Tular y sus obras complementarias
- Mejoramiento de lagunas de oxidación
- Mejoramiento y mantenimiento del crematorio municipal

#	Nombres de los Proyectos	Beneficiarios 30%	Impacto 25%	Sostenibilidad Adm. Y financ. 15%	Importancia 30%	SUMATORIA VALOR PONDERADO	PRIORIDAD
		Valor Ponderado	Valor Ponderado	Valor Ponderado	Valor Ponderado		
1	Ampliación del sistema de agua existente	**30**	**20**	**15**	**30**	**95**	**1**
2	Construcción de un relleno sanitario	**10**	**25**	**5**	**25**	**65**	**8**
3	Mejoramiento de la red de alcantarillado sanitario	**30**	**20**	**10**	**30**	**90**	**2**
4	Mejoramiento del servicio de recolección de desechos solidos	**25**	**25**	**10**	**28**	**88**	**3**
5	Mejoramiento de pozos que abastecen de agua al municipio	**20**	**25**	**12**	**28**	**85**	**4**
6	Mejoramiento y mantenimiento de la planta potabilizadora El Tular y sus obras complementarias	**20**	**20**	**15**	**25**	**80**	**5**
7	Mejoramiento de lagunas de oxidación	**15**	**10**	**15**	**30**	**70**	**6**
8	Mejoramiento y mantenimiento del crematorio municipal	**15**	**10**	**15**	**28**	**68**	**7**

(F-14/A)

3. Línea Estratégica: Educación de calidad

Objetivo de línea: Apoyar a la población para lograr conjuntamente una educación de calidad

- Apoyo con personal o recurso humano.
- Fortalecer la calidad educativa de la niñez y juventud a través de becas.

#	Nombres de los Proyectos	Beneficiarios 30%	Impacto 25%	Sostenibilidad Adm. Y financ. 15%	Importancia 30%	SUMATORIA VALOR PONDERADO	PRIORIDAD
		Valor Ponderado	Valor Ponderado	Valor Ponderado	Valor Ponderado		
1	Apoyo con personal o recurso humano	**25**	**20**	**15**	**20**	**80**	**1**
2	Fortalecer la calidad educativa de la niñez y juventud a través de becas	**15**	**15**	**10**	**30**	**70**	**2**

Objetivo de línea: Evitar de la deserción estudiantil a través de la prevención de consumo de drogas y alcohol

#	Nombres de los Proyectos	Beneficiarios 30%	Impacto 25%	Sostenibilidad Adm. Y financ. 15%	Importancia 30%	SUMATORIA VALOR PONDERADO	PRIORIDAD
		Valor Ponderado	Valor Ponderado	Valor Ponderado	Valor Ponderado		
1	Mejoramiento de campos y canchas de futbol	**25**	**20**	**10**	**25**	**80**	**3**
2	Mejoramiento del campo tiburón	**15**	**25**	**15**	**20**	**75**	**4**
3	Desarrollo del sector deportes	**20**	**25**	**12**	**25**	**82**	**2**
4	Mejoramiento del estadio Ángel Augusto Martinez	**25**	**20**	**15**	**25**	**85**	**1**

(F-14/A)

4. Línea Estratégica: Impulsar la economía

Objetivo de línea: Lograr una economía solvente a través del apoyo a las microempresas

- Implementación de las cajas rurales.

#	Nombres de los Proyectos	Beneficiarios 30%	Impacto 25%	Sostenibilidad Adm. Y financ. 15%	Importancia 30%	SUMATORIA VALOR PONDERADO	PRIORIDAD
		Valor Ponderado	Valor Ponderado	Valor Ponderado	Valor Ponderado		
1	Implementación de cajas rurales	**15**	**15**	**10**	**20**	**60**	**1**

Objetivo de línea: Desarrollo integral en las zonas de recreación y turísticas

- Mejoramiento de playa La Cabaña
- Mejoramiento de parques en el casco urbano

#	Nombres de los Proyectos	Beneficiarios 30%	Impacto 25%	Sostenibilidad Adm. Y financ. 15%	Importancia 30%	SUMATORIA VALOR PONDERADO	PRIORIDAD
		Valor Ponderado	Valor Ponderado	Valor Ponderado	Valor Ponderado		
1	Mejoramiento de playa turística La Cabaña	**28**	**20**	**15**	**30**	**93**	**1**
2	Mejoramiento de parques casco urbano	**20**	**20**	**15**	**30**	**85**	**2**

(F-14/A)

5. Línea Estratégica: Manejo adecuado de los R.R.N.N

Objetivo de línea: Construir una política medioambiental eficiente para conservar el ambiente.

- Capacitación a la población.
- Construcción de un vivero.
- Actualización de catastro (retícula y actualización de catastro).

#	Nombres de los Proyectos	Beneficiarios 30%	Impacto 25%	Sostenibilidad Adm. Y financ. 15%	Importancia 30%	SUMATORIA VALOR PONDERADO	PRIORIDAD
		Valor Ponderado	Valor Ponderado	Valor Ponderado	Valor Ponderado		
1	Capacitación a la población	**10**	**20**	**5**	**15**	**60**	**5**
2	Construcción de un vivero	**20**	**15**	**10**	**25**	**70**	**3**
3	Actualización de catastro	**30**	**25**	**10**	**20**	**90**	**2**
4	Limpieza, mantenimiento y reforestación de las áreas verdes del municipio	**30**	**25**	**10**	**25**	**90**	**1**
5	Compra de fertilizantes a productores en tiempo de postrera	**15**	**20**	**10**	**20**	**65**	**4**

Planes Zonales Territoriales

Los Planes Zonales Territoriales del municipio se realizó a través de la consolidación de la zonificación del municipio el cual se hizo en 4 etapas correspondiente a las características del municipio, luego se seleccionaron los representantes por cada zona quienes fueron parte primordial en el proceso de priorización de proyectos zonales.

A continuación, se realizó la preparación de los Planes Zonales Territoriales sobre la base de los proyectos priorizados, utilizando los formatos (F-14) donde se incluyen los 3 proyectos principales de cada comunidad, por PDC, por cada eje temático, según la prioridad definida en la asamblea zonal. Y finalmente la socialización y aprobación de los Planes Zonales Territoriales por parte de la Corporación Municipal certificándose en punto de acta.

Planes

Zonales

Programación del Plan Zonal de Desarrollo Territorial

Departamento: Valle Municipio: San Lorenzo Zona # 1 Fecha: Mayo 2019
Asamblea: Casa de la cultura
Temática: Turismo

PRIORIDAD	NOMBRE DEL PROYECTO / SECTOR DE DESARROLLO	COMUNIDAD	# DE BENEFIC.	AÑO EJECUCIÓN					COSTO APROXIMADO	APORTE COMUNITARIO
				20	21	22	23	24		
1	Creación de oficina de turismo	Zonal	28,000	x	x	x	x	x	7,500,000	
2	Construcción de sanitarios y duchas en balneario la cabaña	Plaza Marina	28,000		x				2,000,000	
3	Instalación de alcantarillado en el balneario la cabaña	Plaza Marina	28,000				x		10,000,000	

Programación del Plan Zonal de Desarrollo Territorial

Departamento: Valle Municipio: San Lorenzo Zona # 1 Fecha: mayo 2019 Temática: Salud y Nutrición
Asamblea: Casa de cultura

PRIORIDAD	NOMBRE DEL PROYECTO / SECTOR DE DESARROLLO	COMUNIDAD	# DE BENEFIC.	AÑO EJECUCIÓN					COSTO APROXIMADO	APORTE COMUNITARIO
				20	21	22	23	24		
1	Construcción de dispensario medico	Zonal	28,000			x			4,000,000	
2	Abastecer sala de odontología y ampliar el centro de salud	Buena Vista	3,000	x	x	x			600,00	
3	Mejoramiento de Centro de Salud	El Centro	5,000	x	x	x			800,000	

Programación del Plan Zonal de Desarrollo Territorial

Departamento: Valle
Asamblea: Casa de la cultura

Municipio: San Lorenzo

Zona # 1

Fecha: mayo 2019

Temática: Educación

PRIO RIDAD	NOMBRE DEL PROYECTO / SECTOR DE DESARROLLO	COMUNIDAD	# DE BENEFIC.	AÑO EJECUCIÓN					COSTO APROXIMADO	APORTE COMUNITARIO
				20	21	22	23	24		
1	Mejoramiento en infraestructura y mobiliario de los centros educativos	Zonal	20,000	x	x	x	x	x	20,600,000	
2	Apoyo con kits escolares a niños de escasos recursos	Zonal	10,000	x	x	x	x	x	6,000,000	
3	Programas de becas a niños de escasos recursos	Zonal	5,000	x	x	x	x	x	7,500,000	

Programación del Plan Zonal de Desarrollo Territorial

Departamento: Valle Municipio: San Lorenzo Zona # 1 Fecha: Mayo 2019 Temática: Recursos Naturales
Asamblea: Casa de la cultura

PRIORIDAD	NOMBRE DEL PROYECTO / SECTOR DE DESARROLLO	COMUNIDAD	# DE BENEFIC.	AÑO EJECUCIÓN					COSTO APROXIMADO	APORTE COMUNITARIO
				20	21	22	23	24		
1	Conservación de la zona del manglar (Cabaña)	Zonal	28,000	x		x		x	750,000	
2	Sembrar de árboles para reforestar principales avenidas	Zonal	28,000	x	x	x	x	x	500,000	

Programación del Plan Zonal de Desarrollo Territorial

Departamento: Valle
Asamblea: Casa de la cultura

Municipio: San Lorenzo

Zona #1

Fecha: Mayo 2019

Temática: Mujeres

PRIO RIDAD	NOMBRE DEL PROYECTO / SECTOR DE DESARROLLO	COMUNIDAD	# DE BENEFIC.	AÑO EJECUCIÓN					COSTO APROXIMADO	APORTE COMUNITARIO
				20	21	22	23	24		
1	Talleres a mujeres de oficios para formar microempresas	Zonal	1,000	x	x	x	x	x	750,000	
2	Bonos para madres solteras de escasos recursos	Zonal	5,000	x	x	x	x	x	2,500,000	

Programación del Plan Zonal de Desarrollo Territorial

Departamento: Valle   Municipio: San Lorenzo   Zona # 1   Fecha: Mayo 2019   Temática: Tercera edad   Lugar

Asamblea: Casa de la cultura

PRIO RIDAD	NOMBRE DEL PROYECTO / SECTOR DE DESARROLLO	COMUNIDAD	# DE BENEFIC.	AÑO EJECUCIÓN					COSTO APROXIMADO	APORTE COMUNITARIO
				20	21	22	23	24		
1	Construcción de asilo	Zonal	10,000					x	10,000,000	
2	Programa de bonos para adultos mayores	Zonal	5,000	x	x	x	x	x	2,000,000	

Programación del Plan Zonal de Desarrollo Territorial

Departamento: Valle   Municipio: San Lorenzo   Zona # 1   Fecha: Mayo 2019   Temática: Vivienda

Asamblea: Casa de la cultura

PRIO RIDAD	NOMBRE DEL PROYECTO / SECTOR DE DESARROLLO	COMUNIDAD	# DE BENEFIC.	AÑO EJECUCIÓN					COSTO APROXIMADO	APORTE COMUNITARIO
				20	21	22	23	24		
1	Construccion de viviendas	Zonal	2,000	x	x	x	x	x	65,000,000	
2	Proyecto de mejoramiento de pisos	Zonal	2,000	x	x	x	x	x	4,800,000	
3	Mejoramiento de techos	Zonal	2,000	x	x	x	x	x	6,000,000	

Programación del Plan Zonal de Desarrollo Territorial

Departamento: Valle Municipio: San Lorenzo Zona # 1 Fecha: Mayo 2019 Temática: Agua y Saneamiento Lugar Asamblea: Casa de la cultura

PRIORIDAD	NOMBRE DEL PROYECTO / SECTOR DE DESARROLLO	COMUNIDAD	# DE BENEFIC.	AÑO EJECUCIÓN					COSTO APROXIMADO	APORTE COMUNITARIO
				20	21	22	23	24		
1	Perforacion y equipamiento de pozo para abastecimiento a red de distribución	Zonal	28,000	x	x	x	x	x	6,000,000	
2	Mejoramiento del sistema de agua potable	Zonal	28,000	x	x	x	x	x	50,000,000	
3	Instalacion de tuberia para evitar derrame de agua grises	Zonal	28,000	x	x	x	x	x	25,000,000	
4	Instalacion de alcantarillas en colonias	Zonal	28,000	x	x	x	x	x	7,500,000	
5	Proyectos de agua negras en Col. Justa Maria	Col. Justa Maria	1,000		x	x			2,000,000	

Programación del Plan Zonal de Desarrollo Territorial

Departamento: Valle　Municipio: San Lorenzo　Zona # 1　Fecha: Mayo 2019　Temática: Seguridad Alimentaria　Lugar Asamblea: Casa de la cultura

PRIO RIDAD	NOMBRE DEL PROYECTO / SECTOR DE DESARROLLO	COMUNIDAD	# DE BENEFIC.	AÑO EJECUCIÓN					COSTO APROXIMADO	APORTE COMUNITARIO
				20	21	22	23	24		
1	Entrega de raciones de alimentos a familia de escasos recursos	Zonal	2,000	x	x	x	x	x	1,000,000	
2	Campañas de brigadas medicas para vitaminar y desparacitar a los niños.	Zonal	1,000				x		200,000	

Programación del Plan Zonal de Desarrollo Territorial

Departamento: Valle Municipio: San Lorenzo Zona # 1 Fecha: Mayo 2019 Temática: Participación Lugar

Asamblea: Casa cultura

PRIO RIDAD	NOMBRE DEL PROYECTO / SECTOR DE DESARROLLO	COMUNIDAD	# DE BENEFIC.	AÑO EJECUCIÓN					COSTO APROXIMADO	APORTE COMUNITARIO
				20	21	22	23	24		
1	Apoyo al deporte en el municipio	Zonal	2,000	x	x	x	x	x	7,500,000	

Programación del Plan Zonal de Desarrollo Territorial

Departamento: Valle Municipio: San Lorenzo Zona # 1 Fecha: Mayo 2019 Temática: Seguridad Ciudadana Lugar Asamblea: Casa cultura

PRIORIDAD	NOMBRE DEL PROYECTO / SECTOR DE DESARROLLO	COMUNIDAD	# DE BENEFIC.	AÑO EJECUCIÓN					COSTO APROXIMADO	APORTE COMUNITARIO
				20	21	22	23	24		
1	Instalacion y mantenimiento de lamparas de alumbrado publico	Zonal	15,000	x	x	x	x	x	7,500,000	
2	Mejoramiento de parques de recreacion y esparciamiento	Zonal	28,000	x	x	x	x	x	25,000,000	
3	Creacion de la policia municipal de turismo en apoyo a la seguridad ciudadana	Zonal	28,000	x	x	x	x	x	10,000,000	

Programación del Plan Zonal de Desarrollo Territorial

Departamento: Valle Municipio: San Lorenzo Zona # 1 Fecha: Mayo 2019 Temática: Infraestructura Social Lugar Asamblea: Casa cultura

PRIORIDAD	NOMBRE DEL PROYECTO / SECTOR DE DESARROLLO	COMUNIDAD	# DE BENEFIC.	AÑO EJECUCIÓN					COSTO APROXIMADO	APORTE COMUNITARIO
				20	21	22	23	24		
	Drenar, embaular y reforestar las quebradas del barrio San Antonio.	San Antonio	1,500		x				500,000	
	Construccion de ocho cajas puentes (Mongollano, Morazán y Fratrernidad)	Zonal	15,000	x	x	x	x		12,000,000	
	Instalacion de alcantarillado	Col Gracias a Dios	500	x	x				1,000,000	
	Pavimentacion con concreto hidraulico	Zonal(Ceibita, Morazan, Centro, San Antonio, Obrera, Buenos Aires, Plaza Marina)	28,000	x	x	x	x	x	175,000,000	
	Remodelacion del centro communal (B° San Antonio)	San Antonio	1,500	x					500,000	

ZONA 2:

(F – 10)

Programación del Plan Zonal de Desarrollo Territorial

Departamento: Valle Municipio: San Lorenzo Zona #2 Fecha: Mayo 2019 Temática: Salud y Nutrición Lugar

Asamblea: Casa cultura

PRIORIDAD	NOMBRE DEL PROYECTO / SECTOR DE DESARROLLO	COMUNIDAD	# DE BENEFIC.	AÑO EJECUCIÓN					COSTO APROXIMADO	APORTE COMUNITARIO
				20	21	22	23	24		
1	Mejoramiento y abastecimiento del centro de salud	El Caimito	2,000	x	x	x			600,000	
2	Donación de alimentos y vitaminas a niños en desnutrición	Zonal	3,000				x		200,000	

Programación del Plan Zonal de Desarrollo Territorial

Departamento: Valle Municipio: San Lorenzo Zona # 2 Fecha: Mayo 2019 Temática: Educación Lugar

Asamblea: Casa cultura

PRIORIDAD	NOMBRE DEL PROYECTO / SECTOR DE DESARROLLO	COMUNIDAD	# DE BENEFIC.	AÑO EJECUCIÓN					COSTO APROXIMADO	APORTE COMUNITARIO
				20	21	22	23	24		
1	Compra de kits escolares a niños en edad escolares de escasos recursos.	Zonal	3000	x	x	x	x	x	250,000	
2	Mejoramiento en infraestructura de centros de educación	Zonal	2000	x	x				1,500,000	

Programación del Plan Zonal de Desarrollo Territorial

Departamento: Valle Municipio: San Lorenzo Zona # 2 Fecha: Mayo 2019 Temática: Recursos Naturales Lugar Asamblea: Casa cultura

PRIO RIDAD	NOMBRE DEL PROYECTO / SECTOR DE DESARROLLO	COMUNIDAD	# DE BENEFIC.	AÑO EJECUCIÓN					COSTO APROXIMADO	APORTE COMUNITARIO
				20	21	22	23	24		
1	Campañas de reforestación	Zonal	3000	x	x	x	x	x	125,000	

Programación del Plan Zonal de Desarrollo Territorial

Departamento: Valle Municipio: San Lorenzo Zona #2 Fecha: Mayo 2019 Temática: Mujeres Lugar

Asamblea: Casa cultura

PRIO RIDAD	NOMBRE DEL PROYECTO / SECTOR DE DESARROLLO	COMUNIDAD	# DE BENEFIC.	AÑO EJECUCIÓN					COSTO APROXIMADO	APORTE COMUNITARIO
				20	21	22	23	24		
1	Apoyo a microempresas de mujeres	Zonal	3,000	x	x				100,000	

Programación del Plan Zonal de Desarrollo Territorial

Departamento: Valle   Municipio: San Lorenzo   Zona #2   Fecha: Mayo 2019   Temática: Tercer Edad   Lugar

Asamblea: Casa cultura

PRIO RIDAD	NOMBRE DEL PROYECTO / SECTOR DE DESARROLLO	COMUNIDAD	# DE BENEFIC.	AÑO EJECUCIÓN					COSTO APROXIMADO	APORTE COMUNITARIO
				20	21	22	23	24		
1	Apoyo económico a las personas de la tercer edad	Zonal	3,000	x	x	x	x	x	250,000	

Programación del Plan Zonal de Desarrollo Territorial

Departamento: Valle Municipio: San Lorenzo Zona #2 Fecha: Mayo 2019 Temática: Vivienda Lugar

Asamblea: Casa cultura

PRIORIDAD	NOMBRE DEL PROYECTO / SECTOR DE DESARROLLO	COMUNIDAD	# DE BENEFIC.	AÑO EJECUCIÓN					COSTO APROXIMADO	APORTE COMUNITARIO
				20	21	22	23	24		
1	Construcción de vivienda	Zonal	3,000	x	x	x	x	x	6,000,000	
2	Proyecto de mejoramiento de pisos	Zonal	3,000	x	x	x	x	x	1,500,000	
3	Mejoramiento de techos	Zonal	3,000	x	x	x	x	x	1,000,000	

Programación del Plan Zonal de Desarrollo Territorial

Departamento: Valle Municipio: San Lorenzo Zona #2 Fecha: Mayo 2019 Temática: Agua y Saneamiento Lugar

Asamblea: Casa cultura

PRIO RIDAD	NOMBRE DEL PROYECTO / SECTOR DE DESARROLLO	COMUNIDAD	# DE BENEFIC.	AÑO EJECUCIÓN					COSTO APROXIMADO	APORTE COMUNITARIO
				20	21	22	23	24		
1	Perforación de pozo y construcción de tanque	El Caimito	2,000		x	x			2,000,000	

Programación del Plan Zonal de Desarrollo Territorial

Departamento: Valle Municipio: San Lorenzo Zona #2 Fecha: Mayo 2019 Temática: Economia Lugar

Asamblea: Casa cultura

PRIO RIDAD	NOMBRE DEL PROYECTO / SECTOR DE DESARROLLO	COMUNIDAD	# DE BENEFIC.	AÑO EJECUCIÓN					COSTO APROXIMADO	APORTE COMUNITARIO
				20	21	22	23	24		
1	Crianza de animales (apoyo económico a grupo organizado)	El Caimito	2,000	x	x	x	x	x	500,000	

Programación del Plan Zonal de Desarrollo Territorial

Departamento: Valle   Municipio: San Lorenzo   Zona # 2   Fecha: Mayo 2019   Temática: Seguridad Alimentaria   Lugar

Asamblea: Casa cultura

PRIORIDAD	NOMBRE DEL PROYECTO / SECTOR DE DESARROLLO	COMUNIDAD	# DE BENEFIC.	AÑO EJECUCIÓN					COSTO APROXIMADO	APORTE COMUNITARIO
				20	21	22	23	24		
1	Apoyo con raciones de alimentos a familias de escasos recursos	Zonal	3000	x	x	x	x	x	350,000	

Programación del Plan Zonal de Desarrollo Territorial

Departamento: Valle Municipio: San Lorenzo Zona # 2 Fecha: Mayo 2019 Temática: Seguridad Ciudadana Lugar

Asamblea: Casa cultura

PRIO RIDAD	NOMBRE DEL PROYECTO / SECTOR DE DESARROLLO	COMUNIDAD	# DE BENEFIC.	AÑO EJECUCIÓN					COSTO APROXIMADO	APORTE COMUNITARIO
				20	21	22	23	24		
1	Instalación de lámparas	Zonal	3000	x	x	x	x	x	500,000	
2	Mejoramiento de parque	El Caimito	2000	x					500,000	

Programación del Plan Zonal de Desarrollo Territorial

Departamento: Valle Municipio: San Lorenzo Zona # 2 Fecha: Mayo 2019 Temática: Infraestructura Social

Asamblea: Casa cultura

PRIORIDAD	NOMBRE DEL PROYECTO / SECTOR DE DESARROLLO	COMUNIDAD	# DE BENEFIC.	AÑO EJECUCIÓN					COSTO APROXIMADO	APORTE COMUNITARIO
				20	21	22	23	24		
1	Construcción de dos cajas puentes	Zonal	3000	x	x	x			2,200,000	
2	Mejoramiento de centro comunal	Zonal	3000	x					500,000	

ZONA 3:

(F – 10)

Programación del Plan Zonal de Desarrollo Territorial

Departamento: Valle Municipio: San Lorenzo Zona #3 Fecha: Mayo 2019 Temática: Salud y Nutrición Lugar Asamblea: Casa de cultura

PRIORIDAD	NOMBRE DEL PROYECTO / SECTOR DE DESARROLLO	COMUNIDAD	# DE BENEFIC.	AÑO EJECUCIÓN					COSTO APROXIMADO	APORTE COMUNITARIO
				20	21	22	23	24		
1	Construcción de sanitarios y mejoras en el centro de salud.	San Jeronimo	1,500	x	x				500,000	
2	Mejoramiento de centro de salud.	La Cuesta	687		x				500,000	
3	Abastecer centro de salud con medicamento y equipo	Zonal	5,000			x			200,000	

Programación del Plan Zonal de Desarrollo Territorial

Departamento: Valle Municipio: San Lorenzo Zona #3 Fecha: Mayo 2019 Temática: Educación Lugar Asamblea: Casa de cultura

PRIO RIDAD	NOMBRE DEL PROYECTO / SECTOR DE DESARROLLO	COMUNIDAD	# DE BENEFIC.	AÑO EJECUCIÓN					COSTO APROXIMADO	APORTE COMUNITARIO
				20	21	22	23	24		
1	Compra de kits escolares a niños en edad escolares de escasos recursos.	Zonal	1,000	x	x	x	x	x	250,000	
2	Construcción de aula en el instituto Marco Aurelio Soto.	San Jeronimo	1,500	x					400,000	

Programación del Plan Zonal de Desarrollo Territorial

Departamento: Valle Municipio: San Lorenzo Zona #3 Fecha: Mayo 2019 Temática: Recursos Naturales Lugar Asamblea: Casa de cultura

PRIO RIDAD	NOMBRE DEL PROYECTO / SECTOR DE DESARROLLO	COMUNIDAD	# DE BENEFIC.	AÑO EJECUCIÓN					COSTO APROXIMADO	APORTE COMUNITARIO
				20	21	22	23	24		
1	Reforestación de zona de vertientes	Zonal	2,500	x	x	x	x	x	125,000	

Programación del Plan Zonal de Desarrollo Territorial

Departamento: Valle Municipio: San Lorenzo Zona #3 Fecha: Mayo 2019 Temática: Vivienda Lugar

Asamblea: Casa de cultura

PRIORIDAD	NOMBRE DEL PROYECTO / SECTOR DE DESARROLLO	COMUNIDAD	# DE BENEFIC.	AÑO EJECUCIÓN					COSTO APROXIMADO	APORTE COMUNITARIO
				20	21	22	23	24		
1	Construcción de viviendas.	Zonal	500	x	x	x	x	x	6, 000,000	
2	Proyecto de letrinas	Zonal	500	x	x	x	x	x	1,200,000	
3	Programas de mejoramiento de pisos	Zonal	500	X	x	x	x	x	1,500,000	

Programación del Plan Zonal de Desarrollo Territorial

Departamento: Valle   Municipio: San Lorenzo   Zona #3 Fecha: Mayo 2019   Temática: Agua Y Saneamiento

Lugar

Asamblea: Casa cultura

PRIO RIDAD	NOMBRE DEL PROYECTO / SECTOR DE DESARROLLO	COMUNIDAD	# DE BENEFIC.	AÑO EJECUCIÓN					COSTO APROXIMADO	APORTE COMUNITARIO
				20	21	22	23	24		
1	Mejoramiento de la red de distribución de agua potable.	San Jeronimo	1,500	X					1,000,000	

Programación del Plan Zonal de Desarrollo Territorial

Departamento: Valle Municipio: San Lorenzo Zona #3 Fecha: Mayo 2019 Temática: Economía Lugar

Asamblea: Casa de cultura

PRIORIDAD	NOMBRE DEL PROYECTO / SECTOR DE DESARROLLO	COMUNIDAD	# DE BENEFIC.	AÑO EJECUCIÓN					COSTO APROXIMADO	APORTE COMUNITARIO
				20	21	22	23	24		
1	Apoyo a microempresas.	San Jeronimo	300	x	x	x	x	x	500,000	

Programación del Plan Zonal de Desarrollo Territorial

Departamento: Valle Municipio: San Lorenzo Zona #3 Fecha: Mayo 2019 Temática: Seguridad Alimentaria

Asamblea: Casa cultura Lugar

PRIORIDAD	NOMBRE DEL PROYECTO / SECTOR DE DESARROLLO	COMUNIDAD	# DE BENEFIC.	AÑO EJECUCIÓN					COSTO APROXIMADO	APORTE COMUNITARIO
				20	21	22	23	24		
1	Proyecto de granjas avícolas	San Jeronimo	50		x				50,000	
2	Proyecto de huertos en la comunidad.	San Jeronimo	50		x				50,000	
3	Apoyo con raciones de alimentos a la familia de escasos recursos.	Zonal	500	x	x	x	x	x	300,000	

Programación del Plan Zonal de Desarrollo Territorial

Departamento: Valle Municipio: San Lorenzo Zona #3 Fecha: Mayo 2019 Temática: Infraestructura Social

Lugar

Asamblea: Casa cultura

PRIORIDAD	NOMBRE DEL PROYECTO / SECTOR DE DESARROLLO	COMUNIDAD	# DE BENEFIC.	AÑO EJECUCIÓN					COSTO APROXIMADO	APORTE COMUNITARIO
				20	21	22	23	24		
1	Pavimentar 180 metros lineales de la rampla hacia la comunidad.	San Jeronimo	1,500	x					3,000,000	
2	Construcción de cerco y caja puente en la represa.	San Jeronimo	1,500		x				2,000,000	
3	Construir caja puente (las pilas).	San Jeronimo	1,500		x				500,000	
4	Construcción del centro comunal	La Cuesta	1,500			x			3,000,000	

ZONA 4:

(F – 10)

Programación del Plan Zonal de Desarrollo Territorial

Departamento: Valle Municipio: San Lorenzo Zona #4 Fecha: Mayo 2019 Temática: Salud y Nutrición Lugar Asamblea: Casa cultura

PRIORIDAD	NOMBRE DEL PROYECTO / SECTOR DE DESARROLLO	COMUNIDAD	# DE BENEFIC.	AÑO EJECUCIÓN					COSTO APROXIMADO	APORTE COMUNITARIO
				20	21	22	23	24		
1	Mejoramiento del centro de salud.	Laure Abajo	1,300	x	x				500,000	
2	Mejoramiento y abastecimiento del centro de salud.	La Criba	600	x	x				500,000	
3	Dispensario médico (medicamentos básicos)	Agua Zarca Y La Caucara	800		x				200,000	
4	Instalación de drones de basura.	Agua Zarca	600	X					120,000	

Programación del Plan Zonal de Desarrollo Territorial

Departamento: Valle Municipio: San Lorenzo Zona #4 Fecha: Mayo 2019 Temática: Educación Lugar

Asamblea: Casa cultura

PRIORIDAD	NOMBRE DEL PROYECTO / SECTOR DE DESARROLLO	COMUNIDAD	# DE BENEFIC.	AÑO EJECUCIÓN					COSTO APROXIMADO	APORTE COMUNITARIO
				20	21	22	23	24		
1	Construcción de aulas en la escuela José Trinidad Cabañas.	Laure Abajo	500	x					300,000	
2	Reconstrucción de muro de la escuela Gerardo Medina con maya y serpentina.	Agua Zarca	600	x					300,000	
3	Construcción de muro perimetral de la escuela José Trinidad Cabañas.	Laure Arriba	100	x					150,000	
4	Construcción de cocina en la escuela José Trinidad Cabañas	Laure Arriba	100	x					150,000	
5	Subsidio a centro educativo Vicente Cáceres para asignar vigilante.	El Matearal	400			x	x	x	120,000	
6	Mejoramiento de la escuela Vicente Cáceres	El Matearal	400	x					300,000	
7	Mejoramiento de la escuela Lempira	La Caucara	327	x					300,000	
8	Mejoramiento del centro de educación básica Terencio Sierra	La Criba	600	x					400,000	
9	Compra de kits escolares a niños en edad escolar de escasos recursos	Zonal	5,000	x	x	x	x	x	500,000	

Programación del Plan Zonal de Desarrollo Territorial

Departamento: Valle Municipio: San Lorenzo Zona #4 Fecha: Mayo 2019 Temática: Recursos Naturales Lugar Asamblea: Casa cultura

PRIO RIDAD	NOMBRE DEL PROYECTO / SECTOR DE DESARROLLO	COMUNIDAD	# DE BENEFIC.	AÑO EJECUCIÓN					COSTO APROXIMADO	APORTE COMUNITARIO
				20	21	22	23	24		
1	Rotular las fuentes de agua.	Laure Arriba	100	x					200,000	
2	Campañas de reforestación en la comunidad.	Zonal	3,000	x	x	x	x	x	125,000	
3	Construir cercado en la microcuenca para protección de la misma	Agua Zarca	600	x					200,000	

Programación del Plan Zonal de Desarrollo Territorial

Departamento: Valle Municipio: San Lorenzo Zona #4 Fecha: Mayo 2019 Temática: Mujeres

Lugar

Asamblea: Casa cultura

PRIORIDAD	NOMBRE DEL PROYECTO / SECTOR DE DESARROLLO	COMUNIDAD	# DE BENEFIC.	AÑO EJECUCIÓN					COSTO APROXIMADO	APORTE COMUNITARIO
				20	21	22	23	24		
1	Talleres de oficios para madres solteras.	Zonal	500		x				80,000	

Programación del Plan Zonal de Desarrollo Territorial

Departamento: Valle Municipio: San Lorenzo Zona #4 Fecha: Mayo 2019 Temática: Tercera Edad Lugar

Asamblea: Casa de cultura

PRIO RIDAD	NOMBRE DEL PROYECTO / SECTOR DE DESARROLLO	COMUNIDAD	# DE BENEFIC.	AÑO EJECUCIÓN					COSTO APROXIMADO	APORTE COMUNITARIO
				20	21	22	23	24		
1	Bonos a las personas de tercera edad.	Zonal	500	x	x	x	x	x	250,000	

Programación del Plan Zonal de Desarrollo Territorial

Departamento: Valle Municipio: San Lorenzo Zona #4 Fecha: Mayo 2019 Temática: Vivienda Lugar

Asamblea: Casa de cultura

PRIORIDAD	NOMBRE DEL PROYECTO / SECTOR DE DESARROLLO	COMUNIDAD	# DE BENEFIC.	AÑO EJECUCIÓN					COSTO APROXIMADO	APORTE COMUNITARIO
				20	21	22	23	24		
1	Programa de construcción de vivienda.	Zonal	1,000	x	x	x	x	x	12,000,000	
2	Programa de mejoramiento de pisos	Agua Zarca y Caucara	100	x	x	x	x	x	1,500,000	
3	Programa de techos para viviendas.	Laure Arriba	100	x	x	x	x	x	1,000,000	

Programación del Plan Zonal de Desarrollo Territorial

Departamento: Valle Municipio: San Lorenzo Zona #4 Fecha: Mayo 2019 Temática: Agua y Saneamiento

Asamblea: Casa de cultura Lugar

PRIORIDAD	NOMBRE DEL PROYECTO / SECTOR DE DESARROLLO	COMUNIDAD	# DE BENEFIC.	AÑO EJECUCIÓN					COSTO APROXIMADO	APORTE COMUNITARIO
				20	21	22	23	24		
1	Construcción de la alcantarilla en la entrada de la comunidad.	Laure Abajo	1,200				x		3,000,000	
2	Mejoramiento de la red de distribución.	El Matearal	400			x	x		3,000,000	
3	Perforación de 2 pozos.	La Criba	600	x	x				1,200,000	
4	Mejoramiento del sistema de agua potable.	La Caucara	300			x	x		1,000,000	

Programación del Plan Zonal de Desarrollo Territorial

Departamento: Valle Municipio: San Lorenzo Zona #4 Fecha: Mayo 2019 Temática: Economía Lugar Asamblea: Casa de cultura

PRIO RIDAD	NOMBRE DEL PROYECTO / SECTOR DE DESARROLLO	COMUNIDAD	# DE BENEFIC.	AÑO EJECUCIÓN					COSTO APROXIMADO	APORTE COMUNITARIO
				20	21	22	23	24		
1	Apoyo a microempresas	Zonal	300	x	x	x	x	x	1,000,000	

Programación del Plan Zonal de Desarrollo Territorial

Departamento: Valle Municipio: San Lorenzo Zona #4 Fecha: Mayo 2019 Temática: Seguridad Alimentaria

Lugar Asamblea: Casa de cultura

PRIO RIDAD	NOMBRE DEL PROYECTO / SECTOR DE DESARROLLO	COMUNIDAD	# DE BENEFIC.	AÑO EJECUCIÓN					COSTO APROXIMADO	APORTE COMUNITARIO
				20	21	22	23	24		
1	Programa de entrega de raciones de alimento.	Zonal	1000	x	x	x	x	x	350,000	

Programación del Plan Zonal de Desarrollo Territorial

Departamento: Valle Municipio: San Lorenzo Zona #4 Fecha: Mayo 2019 Temática: Participación Lugar

Asamblea: Casa de cultura

PRIO RIDAD	NOMBRE DEL PROYECTO / SECTOR DE DESARROLLO	COMUNIDAD	# DE BENEFIC.	AÑO EJECUCIÓN					COSTO APROXIMADO	APORTE COMUNITARIO
				20	21	22	23	24		
1	Apoyo al deporte en el municipio.	Zonal	500	x	x	x	x	x	2,500,000	

Programación del Plan Zonal de Desarrollo Territorial

Departamento: Valle Municipio: San Lorenzo Zona #4 Fecha: Mayo 2019 Temática: Seguridad Ciudadana

Lugar

Asamblea: Casa de cultura

PRIO RIDAD	NOMBRE DEL PROYECTO / SECTOR DE DESARROLLO	COMUNIDAD	# DE BENEFIC.	AÑO EJECUCIÓN					COSTO APROXIMADO	APORTE COMUNITARIO
				20	21	22	23	24		
1	Instalación de lámparas en las comunidades	Zonal	5,000	x	x				500,000	
2	Mejoramiento de parques	Zonal	2,000	x					500,000	

Programación del Plan Zonal de Desarrollo Territorial

Departamento: Valle   Municipio: San Lorenzo   Zona #4 Fecha: Mayo 2019   Temática: Infraestructura Social

Asamblea: Casa de cultura   Lugar

PRIO RIDAD	NOMBRE DEL PROYECTO / SECTOR DE DESARROLLO	COMUNIDAD	# DE BENEFIC.	AÑO EJECUCIÓN					COSTO APROXIMADO	APORTE COMUNITARIO
				20	21	22	23	24		
1	Mejoramiento del acceso principal.	Zonal	1,000		x				1,000,000	
2	Construcción de centro comunal	Laure Abajo y Agua Zarca	1,500					x	2,000,000	

Proyectos Estratégicos por Líneas Estratégicas

Proyectos estratégicos por líneas estratégicas

Bloques Zonales Sociales

(F-20)												
PROGRAMACION DEL PLAN DE INVERSION MUNICIPAL PLURIANUAL												
PROYECTOS DE DESARROLLO SOCIAL PRIORIZADOS POR CADA PLAN ZONAL												
Departamento: Valle Municipio: San Lorenzo Fecha de Aprobación: 26/07/2019												
Orden de Prioridad	**Nombre del Proyecto**	**Eje Temático**	**Aldea, Caserio, Barrio o Colonia o Intercomunitario**	**Costo Total**	**Años de Ejecución**					**Financiamiento**		
					20	**21**	**22**	**23**	**24**	**Local**	**Municipal**	**Externo**
1	Compra de kits escolares a niños de escasos recursos	Educación	Zona 1	6,000,000	x	x	x	x	x		100%	
2	Programa de becas a niños de escasos recursos	Educación	Zona 1	7,500,000	x	x	x	x	x		100%	
3	Bonos para madres solteras de escasos recursos	Mujeres	Zona 1	2,500,000	x	x	x	x	x		100%	
4	Programa de bonos para adultos mayores	Tercera Edad	Zona 1	2,000,000	x	x	x	x	x		100%	
5	Entrega de raciones de alimentos a familias de escasos recursos	Seguridad Alimentaria	Zona 1	1,000,000	x	x	x	x	x		100%	
6	Campaña de brigadas médicas para vitaminar y desparacitar a los niños	Seguridad Alimentaria	Zona 1	200,000				x			100%	

7	Apoyo al deporte en el municipio	Participación	Zona 1	7,500,000	x	x	x	x	x		100%	
8	Instalación y mantenimiento de lamparas de alumbrado publico	Seguridad Ciudadana	Zona 1	7,500,000	x	x	x	x	x		100%	
9	Mejoramiento de parques de recreación y esparcimiento	Seguridad Ciudadana	Zona 1	25,000,000	x	x	x	x	x		100%	
10	Donación de alimentos y vitaminas a niños en desnutrición	Salud y Nutrición	Zona 1	200,000				x			100%	
11	Compra de kits escolares a niños de escasos recursos	Educación	Zona 1	250,000	x	x	x	x	x		100%	
12	Mejoramiento en infraestructura de centros educativos	Educación	Zona 1	1,500,000	x	x					100%	
13	Entrega de raciones de alimentos a familias de escasos recursos	Seguridad Alimentaria	Zona 2	350,000	x	x	x	x	x		100%	
14	Programa de bonos para adultos mayores	Tercera Edad	Zona 2	250,000	x	x	x	x	x		100%	
15	Abastecer centro de salud con medicamentos y equipo	Salud y Nutrición	Zona 3	200,000			x				100%	
16	Compra de kits escolares a niños de escasos recursos	Educación	Zona 2	250,000	x	x	x	x	x		100%	
17	Entrega de raciones de alimentos a familias de escasos recursos	Seguridad Alimentaria	Zona 3	300,000	x	x	x	x	x		100%	

18	Compra de kits escolares a niños de escasos recursos	Educación	Zona 4	500,000	x	x	x	x	x		100%	
19	Subsidio a centro educativo Vicente Cáceres	Educación	El Matearal	230,000			x	x	x		100%	
20	Entrega de raciones de alimentos a familias de escasos recursos	Seguridad Alimentaria	Zona 4	350,000	x	x	x	x	x		100%	
21	Apoyo al deporte	Participación	Zona 4	2,500,000	x	x	x	x	x		100%	
22	Bonos a personas de la tercera edad	Tercera Edad	Zona 4	250,000	x	x	x	x	x		100%	

Bloques Zonales Productivos

(F-21)												
PROGRAMACION DEL PLAN DE INVERSION MUNICIPAL PLURIANUAL												
PROYECTOS DE DESARROLLO PRODUCTIVO PRIORIZADOS POR CADA PLAN ZONAL												
Departamento: Valle Municipio: San Lorenzo Fecha de Aprobación: 26/07/2019												
Orden de Prioridad	**Nombre del Proyecto**	**Eje Temático**	**Aldea, Caserio, Barrio o Colonia o Intercomunitario**	**Costo Total**	**Años de Ejecución**					**FINANCIAMIENTO**		
					20	**21**	**22**	**23**	**24**	**Local**	**Municipal**	**Externo**
1	Talleres a mujeres de oficios para formar microempresas	Mujeres	Zona 1	750,000.00	x	x	x	x	x		100%	
2	Apoyo a microempresas de mujeres	Mujeres	Zona 2	100,000	x	x					100%	
3	Crianza de animales(Apoyo económico a grupo organizado)	Economía	El Caimito	500,000	x	x	x	x	x		100%	
4	Apoyo a microempresas de mujeres	Economía	San Jeronimo	500,000	x	x	x	x	x		100%	
5	Proyecto de granjas avícolas	Seguridad Alimentaria	San Jeronimo	50,000		x					100%	
6	Proyecto de huertos en la comunidad	Seguridad Alimentaria	San Jeronimo	50,000		x					100%	
7	Talleres de oficios para madres solteras	Mujeres	Zona 4	80,000		x					100%	
8	Apoyo a microempresas	Economía	Zona 4	1,000,000	x	x	x	x	x		100%	

Bloques Zonales Infraestructura Social

(F-22)

PROGRAMACION DEL PLAN DE INVERSION MUNICIPAL PLURIANUAL

PROYECTOS DE INFRAESTRUCTURA SOCIAL PRIORIZADOS POR CADA PLAN ZONAL

Departamento: Valle Municipio: San Lorenzo Fecha de Aprobación: 26/07/2019

Orden de Prioridad	Nombre del Proyecto	Eje Temático	Aldea, Caserio, Barrio o Colonia o Intercomunitario	Costo Total	Años de Ejecución					Financiamiento		
					20	21	22	23	24	Local	Municipal	Externo
1	Mejoramiento en infraestructura y mobiliario de los centros educativos	Educación	Zona 1	20,600,000	x	x	x	x	x		100%	
2	Construcción de viviendas	Vivienda	Zona 1	65,000,000	x	x	x	x	x		100%	
3	Proyecto de mejoramiento de pisos	Vivienda	Zona 1	4,800,000	x	x	x	x	x		100%	
4	Mejoramiento de techos	Vivienda	Zona 1	6,000,000	x	x	x	x	x		100%	
5	Mejoramiento del sistema de agua potable	Agua y saneamiento	Zona 1	50,000,000	x	x	x	x	x		100%	
6	Instalación de tuberías para evitar derrames de aguas grises	Agua y saneamiento	Zona 1	25,000,000	x	x	x	x	x		100%	
7	Construcción de cajas puente	Infraestructura Social	(Mongollano, Morazán y Fraternidad)	10,000,000	x	x	x	x			100%	
8	Pavimentación con concreto hidraulico	Infraestructura Social	Zona 1(Ceibita, Morazan, Centro, San	175,000,000	x	x	x	x	x		100%	

			Antonio, Obrera, Buenos Aires y Plaza Marina)									
9	Construcción de sanitarios y duchas en balneario La Cabaña	Turismo	Plaza Marina	2,000,000		x					100%	
10	Instalación de alcantarillas en balneario La Cabaña	Turismo	Plaza Marina	10,000,000				x			100%	
11	Construcción de dispensario medico	Salud y Nutrición	Zona 1	4,000,000			x				100%	
12	Ampliación de centro de salud y abastecimiento de sala de odontología	Salud y Nutrición	Buena Vista	600,000	x	x	x				100%	
13	Mejoramiento de centro de salud	Salud y Nutrición	El Centro	800,000	x	x	x				100%	
14	Construcción de asilo	Tercera Edad	El Centro	10,000,000					x		100%	
15	Perforación y equipamiento de pozos para abastecimiento a red de distribución	Agua y saneamiento	Zona 1	6,000,000	x	x	x	x	x		100%	
16	Proyecto de instalación de aguas negras	Agua y saneamiento	Justa María	2,000,000		x	x				100%	
17	Remodelación de centro comunal	Infraestructura Social	Barrio San Antonio	500,000	x						100%	
18	Instalación de alcantarillas	Agua y Saneamiento	Col Gracias a Dios	1,000,000	x						100%	
19	Drenar, embaular y reforestar las quebradas	Infraestructura Social	Barrio San Antonio	500,000		x					100%	
20	Mejoramiento y abastecimiento del centro de salud	Salud y Nutrición	El Caimito	600,000	x	x	x				100%	
21	Construcción de viviendas	Vivienda	Zona 2	6,000,000	x	x	x	x	x		100%	
22	Proyecto de mejoramiento de pisos	Vivienda	Zona 2	1,500,000	x	x	x	x	x		100%	
23	Mejoramiento de techos	Vivienda	Zona 2	1,000,000	x	x	x	x	x		100%	
24	Perforación de pozo y construcción de tanque	Agua y saneamiento	El Caimito	2,000,000		x	x				100%	

25	Instalación de lamparas	Seguridad Ciudadana	Zona 2	500,000	x	x	x	x	x		100%	
26	Mejoramiento de parque	Seguridad Ciudadana	Zona 2	500,000	x	x					100%	
27	Construcción de caja puente	Infraestructura Social	Zona 2	2,200,000	x	x	x				100%	
28	Mejoramiento de centros comunales	Infraestructura Social	El Caimito/ El Comercio	500,000	x						100%	
29	Construcción de sanitarios y mejoras en el centro de salud	Salud y Nutrición	San Jeronimo	500,000	x	x					100%	
30	Mejoramiento del centro de salud	Salud y Nutrición	La Cuesta	500,000		x					100%	
31	Construcción de aula en Instituto Marco Aurelio Soto	Educación	San Jeronimo	400,000	x						100%	
32	Construcción de viviendas	Vivienda	Zona 3	6,000,000	x	x	x	x	x		100%	
33	Proyecto de letrinas	Vivienda	Zona 3	1,200,000		x	x	x	x		100%	
34	Programa de mejoramiento de pisos	Vivienda	Zona 3	1,500,000	x	x	x	x			100%	
35	Mejoramiento de la red de distribución de agua potable	Agua y saneamiento	San Jeronimo	1,000,000	x						100%	
36	Pavimentación 180 metros lineales	Infraestructura Social	San Jeronimo	2,000,000	x						100%	
37	Construcción de caja puente y cerco en la represa	Infraestructura Social	San Jeronimo	2,000,000	x	x					100%	
38	Construcción de centro comunal	Infraestructura Social	La Cuesta	3,000,000			x	x			100%	
39	Mejoramiento del centro de salud	Salud y Nutrición	Laure Abajo	500,000	x	x					100%	
40	Mejoramiento del centro de salud	Salud y Nutrición	La Criba	500,000	x	x					100%	
41	Dispensario medico	Salud y Nutrición	Agua Zarca/ La Caucara	200,000		x					100%	
42	Instalación de drones de basura	Salud y Nutrición	Agua Zarca	120,000	x						100%	

43	Construcción de aulas en la Escuela Jose Trinidad Cabañas	Educación	Laure Abajo	300,000	x						100%	
44	Reconstrucción de muro de la escuela Gerardo Medina	Educación	Agua Zarca	300,000	x						100%	
45	Construcción de muro perimetral de escuela Jose Trinidad Cabañas	Educación	Laure Arriba	150,000	x						100%	
46	Construcción de cocina en la escuela Jose Trinidad Cabañas	Educación	Laure Arriba	150,000	x						100%	
47	Mejoramiento de la escuela Vicente Cáceres	Educación	El Matearal	300,000	x						100%	
48	Mejoramiento de la escuela Lempira	Educación	La Caucara	300,000	x						100%	
49	Mejoramiento del CEB Terencio Sierra	Educación	La Criba	400,000	x						100%	
50	Programa de construcción de vivienda	Vivienda	Zona 4	12,000,000	x	x	x	x	x		100%	
51	Programa de mejoramiento de pisos	Vivienda	Agua Zarca/ La Caucara	1,000,000	x	x	x	x	x		100%	
52	Programa de techos para viviendas	Vivienda	Laure Arriba	1,000,000	x	x	x	x	x		100%	
53	Construcción de alcantarilla en la entrada de la aldea	Agua y saneamiento	Laure Abajo	3,000,000				x			100%	
54	Mejoramiento de la red de distribución de agua potable	Agua y saneamiento	El Matearal	3,000,000			x	x			100%	
55	Perforación de pozo	Agua y saneamiento	La Criba	1,200,000	x	x					100%	
56	Mejoramiento del sistema de agua potable	Agua y saneamiento	La Caucara	1,000,000			x	x			100%	
57	Instalación de lamparas	Seguridad Ciudadana	Zona 4	500,000	x	x					100%	
58	Mejoramiento de parques	Seguridad Ciudadana	Zona 4	500,000	x						100%	

59	Mejoramiento de acceso principal (Calles no pavimentadas)	Infraestructura Social	Zona 4	1,000,000	x						100%	
60	Construcción de centro comunal	Infraestructura Social	Laure Abajo / Agua Zarca	2,000,000					x		100%	

Bloques Zonales Ambientales

PROGRAMACION DEL PLAN DE INVERSION MUNICIPAL PLURIANUAL

PROYECTOS DE AMBIENTALES PRIORIZADOS POR CADA PLAN ZONAL

Departamento: Valle Municipio: San Lorenzo Fecha de Aprobación: 26/07/2019

Orden de Prioridad	Nombre del Proyecto	Eje Temático	Aldea, Caserio, Barrio o Colonia o Intercomunitario	Costo Total	Años de Ejecución					Financiamiento		
					20	21	22	23	24	Local	Municipal	Externo
1	Conservación de la zona del manglar	RRNN	Plaza Marina	750,000.00	x		x		x		100%	
2	Siembra de árboles para reforestar las principales avenidas	RRNN	Zona 1	500,000	x	x	x	x	x		100%	
3	Campañas de reforestación	RRNN	Zona 2	125,000	x	x	x	x	x		100%	
4	Reforestación de zona de vertiente	RRNN	Zona 3	125,000	x	x	x	x	x		100%	
5	Rotular las fuentes de agua	RRNN	Laure Arriba	200,000	x						100%	
6	Campañas de reforestación	RRNN	Zona 4	125,000	x	x	x	x	x		100%	

7	Construir cercado en la microcuenca para protección de la misma	RRNN	Agua Zarca	200,000		x					100%		

Otros proyectos especiales

PROGRAMACION DEL PLAN DE INVERSION MUNICIPAL PLURIANUAL

OTROS PROYECTOS SECTORIALES PRIORIZADOS

Departamento: Valle Municipio: San Lorenzo Fecha de Aprobación: 26/07/2019

Orden de Prioridad	Nombre del Proyecto	Aldea, Caserio, Barrio o Colonia o Intercomunitario	Costo Total	Años de Ejecución					Financiamiento		
				20	21	22	23	24	Local	Municipal	Externo
1	Creación de oficina de turismo	Municipal	7,500,000	x	x	x	x	x		100%	
2	Policia Municipal de turismo	Municipal	10,000,000	x	x	x	x	x		100%	

Proyectos Estratégicos

PROGRAMACION DEL PLAN DE INVERSION MUNICIPAL PLURIANUAL
PROYECTOS ESTRATÉGICOS PRIORIZADOS POR LINEA ESTRATEGICA DEL PLAN ESTRATEGICO

Departamento: Valle Municipio: San Lorenzo Fecha de Aprobación: 28/07/2019 Línea Estratégica: Eficiente Sistema de Salud

Orden de Prioridad	Nombre del Proyecto	Aldea, Caserio, Barrio o Colonia o Intercomunitario	Costo Total	Años de Ejecución					Financiamiento		
				20	21	22	23	24	Local	Municipal	Externo
1	Mejorar la infraestructura de los centros de salud	Municipal	4,500,000	x	x	x	x	x		100%	
2	Apoyo a centros de salud con personal auxiliar	Municipal	1,190,000				x	x		100%	

PROGRAMACION DEL PLAN DE INVERSION MUNICIPAL PLURIANUAL
PROYECTOS ESTRATÉGICOS PRIORIZADOS POR LINEA ESTRATEGICA DEL PLAN ESTRATEGICO

Departamento: Valle Municipio: San Lorenzo Fecha de Aprobación: 28/07/2019 Línea Estratégica: Mejoramiento del sistema de agua y saneamiento

Orden de Prioridad	Nombre del Proyecto	Aldea, Caserio, Barrio o Colonia o Intercomunitario	Costo Total	Años de Ejecución					Financiamiento		
				20	21	22	23	24	Local	Municipal	Externo
1	Ampliación y mejoramiento del sistema de agua existente	Municipal	15,750,000	x	x	x	x	x		100%	
2	Construcción de un relleno sanitario	Municipal	5,000,000					x		100%	
3	Mejoramiento y mantenimiento de la red de alcantarillado sanitario	Municipal	4,500,000	x	x	x	x	x		100%	
4	Mejoramiento del servicio de recolección de desechos solidos		25,000,000.00	x	x	x	x	x		100%	

5	Mejoramiento de pozos que abastecen de agua al municipio	Municipal	12,500,000	x	x	x	x	x		100%	
6	Mejoramiento y mantenimiento de la planta potabilizadora El Tular y sus obras complementarias	Municipal	7,500,000	x	x	x	x	x		100%	
7	Mejoramiento de lagunas de oxidación	Barrio San Jose/ Barrio San Antonio	4,000,000	x	x	x	x	x		100%	
8	Mejoramiento y mantenimiento del crematorio municipal	Municipal	1,500,000	x	x	x	x	x		100%	

PROGRAMACION DEL PLAN DE INVERSION MUNICIPAL PLURIANUAL
PROYECTOS ESTRATÉGICOS PRIORIZADOS POR LINEA ESTRATEGICA DEL PLAN ESTRATEGICO

Departamento: Valle Municipio: San Lorenzo Fecha de Aprobación: 28/07/2019 Línea Estratégica: Educación de calidad

Orden de Prioridad	Nombre del Proyecto	Aldea, Caserio, Barrio o Colonia o Intercomunitario	Costo Total	Años de Ejecución					Financiamiento		
				20	21	22	23	24	Local	Municipal	Externo
1	Apoyo con personal o recurso humano	Municipal	10,000,000.00	x	x	x	x	x		100%	
2	Fortalecer la calidad educativa de la niñez y juventud a través de becas	Municipal	7,500,000	x	x	x	x	x		100%	

Orden de Prioridad	Nombre del Proyecto	Aldea, Caserio, Barrio o Colonia o Intercomunitario	Costo Total	Años de Ejecución					Financiamiento		
				20	21	22	23	24	Local	Municipal	Externo
1	Mejoramiento del estadio Ángel Augusto Martinez	Barrio Victoria	2,500,000	x	x	x	x	x		100%	
2	Desarrollo del sector deportes	Municipal	12,500,000	x	x	x	x	x		100%	
3	Mejoramiento de campos y canchas de futbol	Municipal	2,500,000	x	x	x	x	x		100%	
4	Mejoramiento del campo tiburón	Barrio Buenos Aires	1,200,000	x						100%	

PROGRAMACION DEL PLAN DE INVERSION MUNICIPAL PLURIANUAL
PROYECTOS ESTRATÉGICOS PRIORIZADOS POR LINEA ESTRATEGICA DEL PLAN ESTRATEGICO

Departamento: Valle Municipio: San Lorenzo Fecha de Aprobación: 28/07/2019 Línea Estratégica: Impulsar la economía

Orden de Prioridad	Nombre del Proyecto	Aldea, Caserio, Barrio o Colonia o Intercomunitario	Costo Total	Años de Ejecución					Financiamiento		
				20	21	22	23	24	Local	Municipal	Externo
1	Implementación de cajas rurales	Área rural	1,000,000.00	x	x	x	x	x		100%	

Orden de Prioridad	Nombre del Proyecto	Aldea, Caserio, Barrio o Colonia o Intercomunitario	Costo Total	Años de Ejecución					Financiamiento		
				20	21	22	23	24	Local	Municipal	Externo
1	Mejoramiento de playa turística La Cabaña	Plaza Marina	1,500,000.00	x	x	x	x	x		100%	
2	Mejoramiento de parques	casco urbano	13,500,000	x	x	x	x	x		100%	

PROGRAMACION DEL PLAN DE INVERSION MUNICIPAL PLURIANUAL
PROYECTOS ESTRATÉGICOS PRIORIZADOS POR LINEA ESTRATEGICA DEL PLAN ESTRATEGICO

Departamento: Valle Municipio: San Lorenzo Fecha de Aprobación: 28/07/2019 Línea Estratégica: Manejo adecuado de los R.R.N.N.

Orden de Prioridad	Nombre del Proyecto	Aldea, Caserio, Barrio o Colonia o Intercomunitario	Costo Total	Años de Ejecución					Financiamiento		
				20	21	22	23	24	Local	Municipal	Externo
1	Limpieza, mantenimiento y reforestación de las áreas verdes del municipio	Casco urbano	2,000,000	x	x	x	x	x		100%	
2	Actualización de catastro	Municipal	5,600,000	x	x	x	x			100%	
3	Construcción de un vivero	Municipal	80,000			x				100%	

4	Compra de fertilizantes a productores en tiempo de postrera	Municipal	7,500,000	x	x	x	x	x		100%	
5	Capacitación a la población	Municipal	100,000.00	x	x	x	x	x		100%	

Plan de Inversión Municipal Anual (PIMA)

El anteproyecto plan de inversión anual para el año 2020, aprobado por la corporación municipal, y de los cuales hay proyectos incluidos en el presupuesto 2020, con ideas de proyectos que son extraídas del Plan de Inversión Multi Plurianual el cual ha sido dividido en proyectos de desarrollo productivo, desarrollo social, de infraestructura social, los proyectos estratégicos, derivados de sus líneas estratégicas y planes especiales. Se ha elegido las ideas de proyectos que han sido incluidas en el presupuesto para el año 2020.

ALCALDIA MUNICIPAL
SAN LORENZO, DEPARTAMENTO DE VALLE
PLAN DE INVERSION MUNICIPAL AÑO 2020

№	N° de Proyecto	Código/ Objeto del Gasto	Nombre del Proyecto	Ubicación Exacta del Proyecto		Presupuesto Aprobado	Ejecución Trimestral				Fondos Utilizados	
				Urbano	Rural							
				Barrio / Colonia	Aldea / Caserio		I	II	III	IV	Propios	Transferencias
1	2	3	4	5	6	7	8	9	10	11	12	13
1			SECTOR DE SALUD									
			SUB TOTAL			-	-	-	-	-	-	-
2			SECTOR DE EDUCACION									
			SUB TOTAL			-	-	-	-	-	-	-
3			SECTOR DE SEGURIDAD									
			SUB TOTAL			-	-	-	-	-	-	-
4			SECTOR SANEAMIENTO									
1	4,1	47210-11	Construccion del Sistema de Alcantarillado Sanitario de la Col. Gracias a Dios	Col. Gracias a Dios		700,000.00	175,000.00	175,000.00	175,000.00	175,000.00	-	**700,000.00**
			SUB TOTAL			**700,000.00**	**175,000.00**	**175,000.00**	**175,000.00**	**175,000.00**	-	**700,000.00**
5			SECTOR ELECTRIFICACION								-	
			SUB TOTAL			-	-	-	-	-	-	-
6			SECTOR RED VIAL									
2	6,1	47210-11	Pavimentacion de Calle al Cementerio de 100 Metros Lineales de Concreto Hidraulico en el Bº la Ceibita Inicia en la Escuela Federico Froebel y Finaliza en la interseccion de la Propiedad del Sr. Gabriel Serrano y Troja de sal del Sr. Miguel Estrada	Bº la Ceibita		1,000,000.00	250,000.00	250,000.00	250,000.00	250,000.00	-	**1,000,000.00**
3	6,2	47210-11	Pavimentacion de Calle al Cementerio de 100 Metros Lineales de Concreto Hidraulico en el Bº la Ceibita Inicia en la interseccion de la Propiedad del Sr. Gabriel Serrano y Troja de sal del Sr. Miguel Estrada y Finaliza en la Propiedad del Sr. Pablo Espinoza	Bº la Ceibita		1,000,000.00	250,000.00	250,000.00	250,000.00	250,000.00	-	**1,000,000.00**
4	6,3	47210-11	Pavimentacion de Calle al Cementerio de 100 Metros Lineales de Concreto Hidraulico en el Bº la Ceibita Inicia en la Propiedad del Sr. Pablo Espinoza y Finaliza en la Propiedad del Sr Ubaldo Garcia Reyes	Bº la Ceibita		1,000,000.00	250,000.00	250,000.00	250,000.00	250,000.00	-	**1,000,000.00**
5	6,4	47210-11	Pavimentacion de Calle al Cementerio de 100 Metros Lineales de Concreto Hidraulico en el Bº la Ceibita Inicia en la Propiedad del Sr Ubaldo Garcia Reyes y Finaliza en la Propiedad del Sr. Manuel Almendares y Propiedad del Sr. Juan Andres Chavez	Bº la Ceibita		1,000,000.00	250,000.00	250,000.00	250,000.00	250,000.00	-	**1,000,000.00**
6	6,5	47210-11	Pavimentacion de Calle al Cementerio de 100 Metros Lineales de Concreto Hidraulico en el Bº la Ceibita Inicia en la Propiedad del Sr. Manuel Almendares y Propiedad del Sr. Juan Andres Chavez y Finaliza en la Propiedad del Sr. Santos Luciano Cerrato Funez	Bº la Ceibita		1,000,000.00	250,000.00	250,000.00	250,000.00	250,000.00	-	**1,000,000.00**
7	6,6	47210-11	Pavimentacion de Calle al Cementerio de 100 Metros Lineales de Concreto Hidraulico en el Bº la Ceibita Inicia en la Propiedad del Sr. Santos Luciano Cerrato Funez y Finaliza en el Porton del Cementerio Municipal	Bº la Ceibita		1,100,000.00	275,000.00	275,000.00	275,000.00	275,000.00	-	**1,100,000.00**

8	**6,7**	47210-11	Pavimentacion de 100 Metros Lineales de Calle de Concreto Hidraulico en la Col. Morazan inicia en la Propiedad del Sr. Orlando Ochoa y Finaliza en la Propiedad del Sr. Rudis Anastacio Gradis Banegas	Col. Morazan		1,000,000.00	250,000.00	250,000.00	250,000.00	250,000.00	-	**1,000,000.00**
9	**6,8**	47210-11	Pavimentacion de 100 Metros Lineales de Calle de Concreto Hidraulico en la Col. Morazan Inicia en la Propiedad del Sr. Rudis Anastacio Gradis Banegas y Finaliza en el muro perimetral costado este del Instituto Felipe Enrique Augustinus	Col. Morazan		1,000,000.00	250,000.00	250,000.00	250,000.00	250,000.00	-	**1,000,000.00**
10	**6,9**	47210-11	Pavimentacion de 100 Metros Lineales de Calle de Concreto Hidraulico en la Col. Morazan inicia en el muro perimetral costado este del Instituto Felipe Enrique Augustinus y Finaliza en la Propiedad del Señor Eugenio Velasques	Col. Morazan		1,000,000.00	250,000.00	250,000.00	250,000.00	250,000.00	-	**1,000,000.00**
11	**6,10**	47210-11	Pavimentacion de 100 Metros Lineales de Calle de Concreto Hidraulico en la Col. Morazan Inicia en la Propiedad del Sr. Eugenio Velasques y Finaliza en la propiedad del Sr. Rommel Alexi Carbajal Funez	Col. Morazan		1,000,000.00	250,000.00	250,000.00	250,000.00	250,000.00	-	**1,000,000.00**
12	**6,11**	47210-11	Pavimentacion de 39,60 Metros Lineales de Calle de Concreto Hidraulico en la Col. Morazan inicia en la propiedad del Sr. Rommel Alexi Carbajal Funez y Finaliza en la Propiedad de la Sra. Nely Esperanza Perez	Col. Morazan		400,000.00	100,000.00	100,000.00	100,000.00	100,000.00		**400,000.00**
13	**6,12**	47210-11	Pavimentacion de 100 Metros Lineales de Calle de Concreto Hidraulico en el Bº el Centro inicia en la propiedad de la Señora Cinthia Garcia y Finaliza en la Empacadora Pacific del Valle	Bº el Centro		1,000,000.00	250,000.00	250,000.00	250,000.00	250,000.00	-	**1,000,000.00**
14	**6,13**	47210-11	Pavimentacion de 100 Metros Lineales de Calle de Concreto Hidraulico en el Bº el Centro inicia en la Empacadora Pacific del Valle Y Finaliza en la Propiedad del Sr. Roberto Montoya Hernandez	Bº el Centro		1,000,000.00	250,000.00	250,000.00	250,000.00	250,000.00	-	**1,000,000.00**
15	**6,14**	47210-11	Pavimentacion de 100 Metros Lineales de Calle de Concreto Hidraulico en el Bº Plaza Marina inicia en la Propiedad del Sr. Roberto Montoya Hernandez y Finaliza en la Propiedad COCOMO	Bº Plaza Marina		1,000,000.00	250,000.00	250,000.00	250,000.00	250,000.00	-	**1,000,000.00**
16	**6,15**	47210-11	Pavimentacion de 107 Metros Lineales de Calle de Concreto Hidraulico en el Bº Plaza Marina inicia en la Propiedad COCOMO y Finaliza en la Propiedad del Sr. Ramon Molina Interseccion calle a playa la Cabaña	Bº Plaza Marina		1,100,000.00	275,000.00	275,000.00	275,000.00	275,000.00	-	**1,100,000.00**
17	**6,16**	47210-11	Pavimentacion de 100 Metros Lineales de Calle de Concreto Hidraulico en el Bº San Antonio Sector la Finca inicia en la Propiedad de la Señora Gloria Argentina Lopez y Finaliza en la Propiedad del Sr. Tomas Romero Gutierrez	Bº San Antonio		1,000,000.00	250,000.00	250,000.00	250,000.00	250,000.00	-	**1,000,000.00**

18	**6,17**	47210-11	Pavimentacion de 100 Metros Lineales de Calle de Concreto Hidraulico en el Bº San Antonio Sector la Finca Inicia en la Propiedad del Sr. Tomas Romero Gutierrez y Finalizaen la Propiedad de la Señora Reyna Esmeralda Toro	Bº San Antonio		1,000,000.00	250,000.00	250,000.00	250,000.00	250,000.00	-	**1,000,000.00**
19	**6,18**	47210-11	Pavimentacion de 57 Metros Lineales de Calle de Concreto Hidraulico en el Bº San Antonio Sector la Finca inicia en la Propiedad de la Señora Reyna Esmeralda Toro y Finaliza en la terminacion del Puente de la Estacion de Bombeo de Alcantarillado Sanitario	Bº San Antonio		570,000.00	142,500.00	142,500.00	142,500.00	142,500.00	-	**570,000.00**
20	**6,19**	47210-11	Pavimentacion de 72 Metros Lineales de Calle de Concreto Hidraulico en la Col. Morazan inicia en la propiedad del Sra. Isaura y Finaliza en la esquina de la Escuela Victor F. Ardon	Col. Morazan		700,000.00	175,000.00	175,000.00	175,000.00	175,000.00	-	**700,000.00**
21	**6,20**	47210-11	Pavimentacion de 100 Metros Lineales de Calle de Concreto Hidraulico en la Col. Morazan atrás de la Escuela Victor F. Ardon inicia en la propiedad de la Sra. Maria Guadalupe Lainez y Finaliza en la propiedad de la Sra. Bertha Alicia Argueta	Col. Morazan		1,000,000.00	250,000.00	250,000.00	250,000.00	250,000.00	-	**1,000,000.00**
22	**6,21**	47210-11	Pavimentacion de 102 Metros Lineales de Calle de Concreto Hidraulico en la Col. Morazan atrás de la Escuela Victor F. Ardon inicia en la propiedad de la Sra. Bertha Alicia Argueta y Finaliza en el puente entrada de la Col. Morazan Oriente	Col. Morazan		1,000,000.00	250,000.00	250,000.00	250,000.00	250,000.00	-	**1,000,000.00**
23	**6,22**	47210-11	Pavimentacion de 100 Metros Lineales de Calle de Concreto Hidraulico en la Col. Obrera inicia en la Entrada a UNICENTRO y Finaliza en la Propiedad del Sr. Oscar Umanzor	Col. Obrera		1,000,000.00	250,000.00	250,000.00	250,000.00	250,000.00	-	**1,000,000.00**
24	**6,23**	47210-11	Pavimentacion de 100 Metros Lineales de Calle de Concreto Hidraulico en la Col. Obrera inicia en la Propiedad del Sr. Oscar Umanzor y Finaliza en la propiedad del Sr. Marcelo Aguilar	Col. Obrera		1,000,000.00	250,000.00	250,000.00	250,000.00	250,000.00	-	**1,000,000.00**
25	**6,24**	47210-11	Pavimentacion de 100 Metros Lineales de Calle de Concreto Hidraulico en la Col. Obrera inicia en la propiedad del Sr. Marcelo Aguilar y Finaliza en la Propiedad del Sra. Maria Felipa Amador Avila	Col. Obrera		1,000,000.00	250,000.00	250,000.00	250,000.00	250,000.00	-	**1,000,000.00**
26	**6,25**	47210-11	Pavimentacion de 100 Metros Lineales de Calle de Concreto Hidraulico en la Col. Obrera inicia en la Propiedad del Sra. Maria Felipa Amador Avila y Finaliza en la Propiedad de la Sra. Sasquia Lorenseti Galeas	Col. Obrera		1,000,000.00	250,000.00	250,000.00	250,000.00	250,000.00	-	**1,000,000.00**
27	**6,26**	47210-11	Pavimentacion de 100 Metros Lineales de Calle de Concreto Hidraulico en la Col. Obrera inicia en la Propiedad de la Sra. Sasquia Lorenseti Galeas y Finaliza la Propiedad de la Sra. Elsy Umanzor Rivera	Col. Obrera		1,000,000.00	250,000.00	250,000.00	250,000.00	250,000.00	-	**1,000,000.00**

28	**6,27**	47210-11	Pavimentacion de 95 Metros Lineales de Calle de Concreto Hidraulico en la Col. Obrera inicia en la Propiedad de la Sra. Elsy Umanzor Rivera y Finaliza la interseccion de calle principal Col. Buena Vista Propiedad del Sr. Francisco Oseguera	Col. Obrera		950,000.00	237,500.00	237,500.00	237,500.00	237,500.00	-	**950,000.00**
29	**6,28**	47210-11	Pavimentacion de 100 Metros Lineales de Calle de Concreto Hidraulico en el Barrio la Ceibita atrás de la Radio Super K inicia en la Propiedad de la Sra. Alicia Zuniga y finaliza en la Propiedad de la Sra. Brenda Cruz	B° la Ceibita		1,000,000.00	250,000.00	250,000.00	250,000.00	250,000.00	-	**1,000,000.00**
30	**6,29**	47210-11	Pavimentacion de 27 Metros Lineales de Calle de Concreto Hidraulico en el Barrio la Ceibita atrás de la Radio Super K inicia en la Propiedad de la Sra. Brenda Cruz y Finaliza en la Propiedad del Sr. Narciso Mendoza	B° la Ceibita		270,000.00	67,500.00	67,500.00	67,500.00	67,500.00	-	**270,000.00**
31	**6,30**	47210-11	Pavimentacion de 98 Metros Lineales de Calle de Concreto Hidraulico en el Barrio la Ceibita atrás de la Radio Super K inicia en la Propiedad de la Sra. Maria Angelina Meza y Finaliza en la Propiedad de la Sra. Juana Carranza	B° la Ceibita		970,000.00	242,500.00	242,500.00	242,500.00	242,500.00	-	**970,000.00**
32	**6,31**	47210-11	Pavimentacion de 98 Metros Lineales de Calle de Concreto Hidraulico en el Barrio Buenos Aires Atrás del C.E.B. jose Cecilio del Valle inicia en la Propiedad de la Sra. Juana Francisca Serrano y Finaliza en la Propiedad del Sr. Keny Humberto Cabrera	B° Buenos Aires		1,000,000.00	250,000.00	250,000.00	250,000.00	250,000.00	-	**1,000,000.00**
33	**6,32**	47210-11	Pavimentacion de 50 Metros Lineales de Calle de Concreto Hidraulico en el Barrio Buenos Aires Atrás de la Esc. Benito Cerrato inicia en la Propiedad del Sr. Keny Humberto Cabrera y Finaliza en la Propiedad de la Sra. Debora Funez	B° Buenos Aires		500,000.00	125,000.00	125,000.00	125,000.00	125,000.00	-	**500,000.00**
34	**6,33**	47210-11	Pavimentacion de 105 Metros Lineales de Calle de Concreto Hidraulico en el Barrio Buenos Aires inicia en la Propiedad del Sr. Daniel Amado Figueroa y Finaliza en la Propiedad del Sr. Ernesto Valdez	B° Buenos Aires		1,000,000.00	250,000.00	250,000.00	250,000.00	250,000.00	-	**1,000,000.00**
35	**6,34**	47210-11	Pavimentacion de 59 Metros Lineales de Calle de Concreto Hidraulico en el Barrio Plaza Marina inicia en la Empacadora San Lorenzo y Finaliza en la Propiedad de la Sra. Esther Maravilla	B° Plaza Marina		590,000.00	147,500.00	147,500.00	147,500.00	147,500.00	-	**590,000.00**
36	**6,35**	47210-11	Pavimentacion de 22 Metros Lineales por 9.30 metros de ancho por 20 de espesor de Calle de Concreto Hidraulico en el Barrio Plaza Marina Frente al Porton Principal de la Empacadora San Lorenzo	B° Plaza Marina		350,000.00	87,500.00	87,500.00	87,500.00	87,500.00	-	**350,000.00**
37	**6,36**	47210-11	Pavimentacion de 100 Metros Lineales de Calle de Concreto Hidraulico en la Col. Morazan inicia en la Orilla de la Carretera Panamericana frente al Campo de la ENEE y Finaliza en la terminacion del Campo de la ENEE	Col. Morazan		1,000,000.00	250,000.00	250,000.00	250,000.00	250,000.00	-	**1,000,000.00**

38	**6,37**	47210-11	Pavimentacion de 100 Metros Lineales de Calle de Concreto Hidraulico en la Col. Morazan inicia en la terminacion del Campo de la ENEE y finanliza en la Iglesia ICAR	Col. Morazan		1,000,000.00	250,000.00	250,000.00	250,000.00	250,000.00	-	**1,000,000.00**
39	**6,38**	47210-11	Pavimentacion de 100 Metros Lineales de Calle de Concreto Hidraulico en la Col. Morazan inicia en la Iglesia ICAR y Finaliza en la Propiedad del Sr. Jaime Nuñez	Col. Morazan		1,000,000.00	250,000.00	250,000.00	250,000.00	250,000.00	-	**1,000,000.00**
40	**6,39**	47210-11	Pavimentacion de 37,50 Metros Lineales de Calle de Concreto Hidraulico en la Col. Morazan inicia en la Propiedad del Sr. Jaime Nuñez y Finaliza en la Propiedad del Sr. Jony Raul Galeas Carbajal	Col. Morazan		370,000.00	92,500.00	92,500.00	92,500.00	92,500.00	-	**370,000.00**
41	**6,40**	47210-11	Pavimentacion de 100 Metros Lineales de Calle de Concreto Hidraulico en la Aldea el Caimito inicia en la Propiedad del Sr. Rafael Moran y Finaliza en la propiedad del Sr. German Dominguez		Aldea el Caimito	1,000,000.00	250,000.00	250,000.00	250,000.00	250,000.00	-	**1,000,000.00**
42	**6,41**	47210-11	Pavimentacion de 100 Metros Lineales de Calle de Concreto Hidraulico en la Aldea el Caimito inicia en la Propiedad del Sr. German Dominguez y Finaliza en la propiedad del Sr. Eleno Martinez		Aldea el Caimito	1,000,000.00	250,000.00	250,000.00	250,000.00	250,000.00	-	**1,000,000.00**
43	**6,42**	47210-11	Pavimentacion de 100 Metros Lineales de Calle de Concreto Hidraulico en la Aldea el Caimito inicia en la propiedad del Sr. Eleno Martinez y Finaliza en la Propiedad del Sr. Alejandro Valdez		Aldea el Caimito	1,000,000.00	250,000.00	250,000.00	250,000.00	250,000.00	-	**1,000,000.00**
44	**6,43**	47210-11	Pavimentacion de 100 Metros Lineales de Calle de Concreto Hidraulico en la Aldea el Caimito inicia en la Propiedad del Sr. Alejandro Valdez y Finaliza en la propiedad de la Sra. Suyapa Murillo		Aldea el Caimito	1,000,000.00	250,000.00	250,000.00	250,000.00	250,000.00	-	**1,000,000.00**
45	**6,44**	47210-11	Construccion de Caja Puente en la Colonia Morazan calle de la Iglesia Evangelica de la Comunidad del Rey Apostoles y Profetas	Col. Morazan		1,500,000.00	375,000.00	375,000.00	375,000.00	375,000.00	-	**1,500,000.00**
46	**6,45**	47210-11	Construcción de Caja Puente en el Bº Mongollano Calle de la Cancha del Bº Alto Verde	Bº Mongollano		1,000,000.00	250,000.00	250,000.00	250,000.00	250,000.00	-	**1,000,000.00**
47	**6,46**	47210-11	Construcción de Caja Puente en el Bº Mongollano Calle de la Cancha del Bº Mongollano	Bº Mongollano		1,000,000.00	250,000.00	250,000.00	250,000.00	250,000.00	-	**1,000,000.00**
			SUB TOTAL			**42,370,000.00**	**10,592,500.00**	**10,592,500.00**	**10,592,500.00**	**10,592,500.00**	-	**42,370,000.00**
7			**SECTOR DE VIVIENDA**									
48	**7.1**	41230-11	Contruccion de Viviendas en el Municipio de San Lorenzo, Valle			16,800,000.00	4,200,000.00	4,200,000.00	4,200,000.00	4,200,000.00	-	**16,800,000.00**
49	**7.2**	41230-11	Contruccion de Viviendas Con Fondos Aprobados al Sra Vice Alcaldeza Josefina de la Paz Aguilar			360,000.00	90,000.00	90,000.00	90,000.00	90,000.00	-	**360,000.00**

50	**7.3**	41230-11	Contruccion de Viviendas Con Fondos Aprobados al Sr. Regidor Tomas Escalante Castillo			360,000.00	90,000.00	90,000.00	90,000.00	90,000.00	-	**360,000.00**
51	**7.4**	41230-11	Contruccion de Viviendas Con Fondos Aprobados al Sr. Regidor Ramon Alirio Morales			360,000.00	90,000.00	90,000.00	90,000.00	90,000.00	-	**360,000.00**
52	**7.5**	41230-11	Contruccion de Viviendas Con Fondos Aprobados al Sr. Regidor Manuel de Jesus Alvarez Baquedano			360,000.00	90,000.00	90,000.00	90,000.00	90,000.00	-	**360,000.00**
53	**7.6**	41230-11	Contruccion de Viviendas Con Fondos Aprobados al Sr. Regidor Elmer Lorenzo Sierra Guifarro			360,000.00	90,000.00	90,000.00	90,000.00	90,000.00	-	**360,000.00**
54	**7.7**	41230-11	Contruccion de Viviendas Con Fondos Aprobados al Sra. Regidora Ronis Adolfo Umanzor Martinez			360,000.00	90,000.00	90,000.00	90,000.00	90,000.00	-	**360,000.00**
55	**7.8**	41230-11	Contruccion de Viviendas Con Fondos Aprobados al Sra. Regidora Julia Aurora Canales Ortiz			360,000.00	90,000.00	90,000.00	90,000.00	90,000.00	-	**360,000.00**
56	**7.9**	41230-11	Contruccion de Viviendas Con Fondos Aprobados al Sr. Regidor Oscar Giovanny Oliva Mejia			360,000.00	90,000.00	90,000.00	90,000.00	90,000.00	-	**360,000.00**
57	**7,10**	41230-11	Contruccion de Viviendas Con Fondos Aprobados al Sra. Regidora Glenda Yamileth Robles Ortez			360,000.00	90,000.00	90,000.00	90,000.00	90,000.00	-	**360,000.00**
			SUB TOTAL			**20,040,000.00**	**5,010,000.00**	**5,010,000.00**	**5,010,000.00**	**5,010,000.00**	-	**20,040,000.00**
8			**SECTOR DE EDIFICACIONES DE BIENES MUNICIPALES**									
			SUB TOTAL			-	-	-	-	-	-	-
9			**9. SECTOR SOCIAL (NIÑEZ,ADOLESCENCIA Y MUJER)**									
			Deportes									
58	**9,1**	47210-11	Construccion de Cancha de Futbolito Col. La Suiza	Col. La Suiza		500,000.00	125,000.00	125,000.00	125,000.00	125,000.00	-	**500,000.00**
			SUB TOTAL			**500,000.00**	**125,000.00**	**125,000.00**	**125,000.00**	**125,000.00**	-	**500,000.00**
TOTAL PLAN DE INVERSION ANUAL						**63,610,000.00**	**15,902,500.00**	**15,902,500.00**	**15,902,500.00**	**15,902,500.00**	**-**	**63,610,000.00**

Organización para la gestión del plan

Organización social comunitaria

Forma de organización de las comunidades para la gestión del plan e impulsión de los proyectos

El municipio de San Lorenzo, Valle conformado por barrios, colonias, aldeas, y caseríos en los cuales existe un patronato que los representa y vela por el desarrollo de sus comunidades, este es válido y autorizado legalmente por la municipalidad para realizar gestiones de cualquier índole que amerite la comunidad. Así como también, es una figura constitucional que aparece validada en la ley de municipalidades.

Además de los patronatos existen en las comunidades una diversidad de organizaciones sociales, juntas de agua, magisteriales, deportivas, religiosas, y demás.

Con la implementación de la metodología Focal III la comunidad identificó algunos representantes de estas organizaciones que pudieron llevar a cabo el proceso de levantamiento de línea de base socioeconómica y demográfica, la línea base fue el producto que sirvió de insumo para la elaboración de los Planes de Desarrollo Comunitario y en este proceso se fueron incorporando representantes de diferentes organizaciones. Es necesario mencionar que esta base comunitaria permitió organizar el municipio en cuatro zonas, las cuales sirvieron para identificar los distintos proyectos para el desarrollo del municipio.

Organizaciones o comités específicos por cada eje temático responsables de la gestión de los proyectos identificados y priorizados

En la identificación, gestión y formulación de los distintos proyectos se necesitó de la participación de organismos, comités y especialistas en los distintos ejes temáticos, los cuales se encargaron de identificar las principales fortalezas, oportunidades, debilidades y amenazas para poder encaminar la identificación de los proyectos fundamentado en las características específicas del municipio, la valoración de los personajes antes mencionados fue fundamental ya que los mismos se encargan de fortalecer las áreas de estudio de los ejes temáticos los cuales ayudaran a impulsar el desarrollo del municipio.

Organización Municipal

Comités de trabajo de la corporación municipal o unidades técnicas

La municipalidad tiene su propia forma de organización y administración en base a la ley de municipalidades, cada una de sus unidades organizacionales tiene un objetivo a cumplir y los resultados que se esperan alcanzar anualmente.

Con el proceso FOCAL III, se integra el organigrama municipal la Instancia Ciudadana, la cual se convierte en un brazo de apoyo al gobierno local para la ejecución del plan de desarrollo y el seno de la instancia se organizan comisiones que corresponden a los sectores productivos, social, infraestructura y ambiental.

La instancia ciudadana mediante las comisiones impulsara proyectos enfocados en los sectores, considerando el apoyo que se pueda brindar desde las comunidades y las zonas. La Municipalidad se convertirá en facilitadora y acompañante de los procesos de desarrollo a través de la unidad técnica municipal y demás oficinas que compete el mismo plan.

Describir las principales responsabilidades de las comisiones que se formen y del equipo que apoyara la gestión del plan

La aplicación de este proceso no es, ni debe ser; responsabilidad única de las municipalidades ni de una instancia determinada interesada en la planificación del desarrollo del municipio, sino que, de los diversas autoridades, actores y agentes, encargados de velar por el proceso de desarrollo del municipio, de los cuales es muy importante conocer o tener bases de conocimiento de la situación pasada y actual que se encuentra el municipio.

Papel de la mancomunidad

- Motivar a las autoridades municipales y promocionar la realización de la formulación del PDM.
- Capacitar al equipo técnico municipal
- Asesorar el proceso de formulación
- Apoyar el seguimiento y evaluación del PIMA, PIMP y PDM

Papel de la corporación municipal

- Aprobación del proceso de formulación PDM
- Aprobación de la constitución de la Instancia Ciudadana de seguimiento a la gestión del plan

- Nombrar a uno o dos regidores como parte del equipo técnico
- Participar en la socialización y validación de los distintos planes

Papel de la UTM

- Apoyar a las instancias sociales comunitarias en la gestión de los planes
- Preparar los insumos para el seguimiento y evaluación de los planes y del PDM
- Preparar los informes de seguimiento y evaluación producto de las jornadas
- Liderar el proceso de gestión y formulación del Plan

Papel de la Instancia Ciudadana de Seguimiento a la gestión del PDM

- Participar en la discusión y aprobación de los planes, estrategias de abordaje y decisiones específicas de trabajo
- Acompañar la realización de las jornadas de trabajo en las distintas fases
- Participar en la priorización, socialización y validación del PIMP, PIMA y PDM
- Participar en la preparación anual del PIMA
- Seguimiento y evaluación del PIMA Y del PDM

Papel de los patronatos y de las instancias ciudadanas

- Coordinar la preparación de los planes en sus respectivas áreas
- Coordinar la socialización, validación y aprobación de los planes
- Realizar jornadas trimestrales de seguimiento de ejecución del PDM

Papel Institucional

Instituciones disponibles para apoyar al equipo técnico y las comisiones en la ejecución

Tabla 46. Instituciones disponibles para apoyo

Institución
Alcaldía Municipal
Instancia Ciudadana
Nasmar
AMHON
SGJD
JICA
Patronatos

Fuente: Elaboración propia

Qué tipo de apoyo brindaron o pueden brindar estas instituciones

Tabla 47. Instituciones y tipo de apoyo

N	Institución	Tipos de servicios brindados
1	Alcaldía Municipal	Financiamiento
2	Instancia Ciudadana	Seguimiento y evaluación
3	Nasmar	Monitoreo, capacitación y formulación de proyectos
4	AMHON	Capacitaciones y seguimiento
5	SGJD	Seguimiento, evaluación y certificación
6	JICA	Formulación y evaluación
7	Patronatos	Acompañamiento local
8	Junta de Galicia	Formación de técnicos en temas de agua
9	Swisscontact	Apoyo de grupos organizados para creación de MYPIMES
10	COODEFAGOLF	Formación a grupos organizados

Fuente: Elaboración propia

Gestión de Recursos

Describir como se pretende realizar la gestión de recursos para la ejecución del plan, tanto a nivel local, nacional e internacional

A través de la puesta en marcha del Plan de Desarrollo Municipal como parte de un proceso de gestión y recurso, motivando a los cooperantes en apoyar la ejecución del plan antes mencionado, es importante destacar que cada uno de los proyectos tiene un presupuesto aproximado por lo cual se pretende canalizar las ayudas de los cooperantes a través de una integración total de los planes realizados en el proceso de planificación.

Elaborar guía de potenciales cooperantes con su nombre, teléfono, dirección

Tabla 48. Directorio de Cooperantes

No.	Cooperante	Contacto	Teléfono	Dirección
1	Ingeniería Sin Fronteras	Raquel Solle	99716373	San Lorenzo, Valle
2	Amigos de la Tierra	Xavier Fernández	89419737	San Lorenzo, Valle
3	COSUDE (Programa DEIT)	Miguel Godoy	99924310	Choluteca
4	Gobernanza Hídrica	Sohrab Tawackoli	88184195	Choluteca
5	Swiss Contact	Oscar Cruz	27805082/94304816	Choluteca

Fuente: Elaboración propia

Expresar si ya se han remitido propuestas de perfiles o fichas o se han concertado convenios, contratos u otros.

Se han realizado perfiles o fichas para la ejecución de proyectos, de igual manera también se han concertado convenios y contratos como empresa natural y jurídica.

Describir como se administrarán los recursos quienes lo harán municipalidad, comunidad, mancomunidad

La administración de recursos de inversión de la municipalidad se realiza a través la ejecución de proyectos, tanto con recursos propios, como con recursos adquiridos a través de la transferencia del estado.

Los recursos financieros actualmente son administrados directamente por la unidad de tesorería municipal conforme a las normas presupuestarias y de procedimientos administrativos, que anualmente son aprobadas por la corporación municipal, conforme a la ley de contratación del estado, y las disposiciones del Tribunal Superior de Cuentas y otras disposiciones normativas.

Realizaran comités de finanzas, apertura de cuentas de cheques

Se realizará a través del presupuesto realizado anualmente con sus programas de administración

Plan de Comunicación

A fin de que la población, instituciones públicas y privadas, proyectos de desarrollo y demás actores de la sociedad civil, vinculados al proceso del desarrollo del territorio del municipio estén debidamente informados sobre los objetivos, alcances y avances en la elaboración del Plan de Desarrollo Municipal, se preparó un plan mínimo de comunicación con los propósitos siguientes:

Objetivo General

- Incentivar el compromiso de la población, instituciones y organizaciones de la sociedad civil en la preparación del PDM.

Objetivos Específicos

- Divulgar los objetivos y avances del proceso de formulación del plan
- Lograr el involucramiento de las autoridades, organizaciones y líderes de las comunidades en la preparación del plan
- Socializar las acciones y resultados obtenidos

Plan mínimo de comunicación programación y presupuesto

OBJETIVOS	DESCRIPCION	UNIDAD DE MEDIDA/ CANTIDAD	FECHA INICIO	FECHA TERMINO	RESPONSABLE	COSTO
Divulgar los objetivos y avances del proceso de formulación	Redes sociales	Publicación: 2 veces, una vez por cada mes	Marzo	Abril	Relacionador público, y Medios de comunicación	-
	Jornadas presenciales	Reuniones:5 veces	Marzo	Marzo	Unidad Técnica Municipal	L.5,000
	Asambleas publicas	Reuniones :1 vez	Marzo	Marzo	Corporación Municipal	L.3,000
Lograr el involucramiento de las autoridades, organizaciones y líderes de las comunidades en la preparación del plan	Inducción a la corporación	Reuniones:3	Abril	Junio	Unidad Técnica Municipal	-
	Nota individual por líder para motivarlo a participación	Notas/ Varias	Junio	Junio	Unidad Técnica Municipal	L.500
	Visitas a organizaciones claves del municipio	Visitas/ Varias	Junio	Junio	Unidad Técnica Municipal	-
Socializar las acciones y resultados obtenidos	Jornadas con las corporaciones municipales	Reuniones:3	Abril	Junio	Unidad Técnica Municipal	L. 1,000
	Cabildos abiertos de aprobación	Reuniones: 1	Julio	Agosto	Unidad Técnica Municipal/ Corporación Municipal	L.5,000
Costo Total:						**L.14,500**

Viabilidad

Social

Que tan aceptable es para la sociedad el plan y sus ideas

El proceso del PDM –OT se construye a partir de la preparación de los Planes de Desarrollo Comunitario (PDC), proceso que implico la preparación de una línea de base comunitaria participativa, la identificación de líderes comunitarios facilitadores, la capacitación de estos líderes en la metodología PDC, la realización de tres a cinco asambleas por comunidad para analizar los resultados de la línea de base e ideas de proyectos la consolidación del plan con el equipo facilitador y sobre esta base preparar los Planes Zonales Territoriales, Plan Estratégico de Desarrollo Municipal, el Plan de Inversión Multisectorial Plurianual y Planes de Inversión Anuales.

Que tan aceptables es para la sociedad el plan y sus ideas

Por lo cual se puede concluir que el proceso de gestión del PDM tiene una alta viabilidad social porque en el municipio ha existido una participación efectiva de la base social comunitaria de los líderes y las autoridades municipales, cuestión que pueden corroborarse con los listados y las certificaciones de punto de acta.

Los miembros y líderes comunitarios han reiterado en repetidas ocasiones su aprobación y apoyo total a este proceso ya que se considera como un método transparente de inversión de los proyectos en cada una de las comunidades

Financiero

Que tan posible es recaudar los recursos locales y que tan atractiva puede ser la idea de la cooperación

La capacidad de inversión de la alcaldía de San Lorenzo, Valle es grande ya que los proyectos pueden realizarse descansadamente con fondos propios y a través de la transferencia del gobierno central, la cual oscila anualmente en los 100 millones de lempiras, debido a las características de desarrollo del municipio.

Además, los ingresos corrientes del municipio son altos por lo cual de igual forma pueden realizarse la construcción de proyectos con fondos propios. La idea de la cooperación resulta sumamente

atractiva ya que la visión total del alcalde municipal es lograr un municipio desarrollado y con altos índices o indicadores.

Sin embargo, hay que reconocer que la cantidad de proyectos identificados, no solo en el plan plurianual, sino otros que conforman el banco municipal de proyectos, son demasiados si los compramos con la disponibilidad financiera local y municipal, por lo que será necesario motivar a la cooperación externa para atraer nuevos recursos al municipio.

Técnico

Que tanta tecnología disponible localmente existe para elaborar el plan

La municipalidad en su totalidad cuenta con sus departamentos debidamente equipados con recurso humano capacitado y con equipo de tecnología para uso en pro del desarrollo, además se puede que se trabaja con el módulo de contabilidad SAMI que es vital para una administración con transparencia, además actualmente se está trabajando en la actualización del catastro lo cual marcara un antes y un después en el avance tecnológico de la municipalidad, por lo cual se puede concluir que la tecnología local existente es apta para la puesta en marcha del plan.

Limitantes y riesgos

Limitantes

- La población no se involucró en su totalidad en el proceso de desarrollo del plan (Poco conocimiento de la población)
- Poca existencia de cooperantes en la zona con proyectos orientados a la visión comunitaria
- Un porcentaje de la población no apoyo el proceso de levantamiento de la línea base lo cual deja un vacío de información que afecta el proceso
- La encuesta línea base no cubrió en su totalidad ciertos aquejas de la población
- El cambio de encuestadores limito el proceso a una pérdida de flujo de información lo cual impidió el seguimiento correcto al proceso

Riesgos

- El sectarismo político afecta la gestión y ejecución de los proyectos
- Cambio de gobierno local que no de él seguimiento adecuado al proceso del plan

- Poco entendimiento de la población en la importancia de una planificación ordenada y pensando a futuro, bajo el enfoque de la metodología utilizada

Costos y financiamiento

El financiamiento del Plan de Inversión Plurianual, según bloques zonales, estratégicos y especiales. Se determinó según la capacidad financiera del municipio analizando su plan de inversión de 2018 y 2019 y programando de esta manera para diez años. Los proyectos del plan serán financiados por transferencia y por fondos propios. Con el posible apoyo del gobierno central y ONG´s.

Tabla 49. Financiamiento del plan

No.	PZT-PE-OP	Costo Total	Financiamiento		
			Comunitario	Municipal	Externo
1	Zonales Sociales	66,330,000	-	100%	-
2	Zonales Productivos	3,030,000	-	100%	-
3	Zonales Infraestructura Social	455,120,000	-	100%	-
4	Zonales Ambientales	2,025,000	-	100%	-
5	Especiales	17,500,000	-	100%	-
6	Estratégicos	133,640,000	-	100%	-
	Total	**677,645,000**			

Seguimiento y Evaluación

Describir en cuanto tiempo, como e instrumentos a desarrollar para el seguimiento del plan

El concepto de seguimiento consiste en evaluar lo programado contra lo ejecutado del Plan de Desarrollo Municipal de forma participativa que permita visualizar el nivel de avance en la ejecución y reprogramación de actividades.

Para el seguimiento se cuenta con un comité de Instancia Ciudadana que su función es velar por la ejecución de este Plan de Desarrollo Municipal. El equipo de la unidad técnica Municipal junto con dos representantes de la corporación municipal quienes serán los responsables de analizar trimestralmente los avances en la ejecución del plan.

Se cuentan con plan de inversión anual y plurianual que establece los proyectos planificados que serán ejecutados. El resumen de estos planes deberá acompañarse de un análisis de limitantes encontradas y recomendaciones que el comité de instancia ciudadana presentará a la corporación municipal.

Este informe deberá de ir acompañado de un resumen de la ejecución financiera por cada proyecto preparado por la unidad de presupuesto.

Evaluación

Cada cuanto tiempo se realizarán los ejercicios de evaluación

Con apoyo de la unidad técnica intermunicipal de NASMAR, se prepararán indicadores de efecto e impacto por cada proyecto programado. El proceso de evaluación implicara determinar el nivel de efectos e impactos alcanzados en la ejecución de cada proyecto según los objetivos definidos para cada uno de ellos. Debe definirse una valoración por cada indicador correspondiente a cada proyecto a fin de medir el porcentaje de alcance por cada uno y en su totalidad; de esta manera obtendrá los resultados de evaluación de la ejecución del plan. Este ejercicio se realizará anualmente y será presentado a la corporación municipal y en cabildo abierto.

Instrumentos a utilizar y quienes serán los participantes

La corporación municipal juega un papel fundamental en el seguimiento y evaluación del proceso PDM, por lo cual los designados a acompañar este proceso desde su inicio son las idóneas para dicha evaluación además de todos los actores pertenecientes al proceso.

Que instancias se informaran y que mecanismos se utilizaran para mantenerlos informados a la comunidad y población del municipio

Se informará a la instancia ciudadana, sociedad civil, patronatos, consejo zonal y comité de transparencia ya que los mismos son actores fundamentales en la elaboración y seguimiento del PDM por lo cual son los indicados para mantener informada a la población, además el Plan de Comunicación servirá como mecanismo de información para la población en general.

ANEXOS

Anexos

REPORTE - FRECUENCIA SIMPLE

Fecha Inicio: Fecha Final: Departamento: 17 - VALLE Municipio: 1709 - SAN LORENZO
Comunidad:

=== A. DATOS DEMOGRÁFICOS ===

12. Datos de la Familia

Orden	Descripción	Cantidad	%	Hombres	%	Mujeres	%	Hombres Leen	%	Mujeres Leen	%	Hombres no Leen	%	Mujeres no Leen	%
1	Menores de 1 año	443	1.53	219	1.60	224	1.47								
2	De 1 a 4 años	2502	8.65	1232	9.01	1270	8.33								
3	De 5 a 6 años	1139	3.94	585	4.28	554	3.64	274	2.33	280	2.12	306	16.11	268	13.47
4	De 7 a 12 años	3316	11.47	1673	12.24	1643	10.78	1647	14.01	1614	12.19	26	1.37	29	1.46
5	De 13 a 15 años	1591	5.50	786	5.75	805	5.28	779	6.63	791	5.98	7	0.37	14	0.70
6	De 16 a 18 años	1815	6.28	855	6.25	960	6.30	848	7.22	949	7.17	7	0.37	11	0.55
7	De 19 a 23 años	2974	10.29	1416	10.36	1558	10.22	1399	11.90	1531	11.57	17	0.90	27	1.36
8	De 24 a 30 años	3873	13.40	1888	13.81	1985	13.02	1876	15.96	1964	14.84	12	0.63	21	1.06
9	De 31 a 40 años	3901	13.49	1769	12.94	2132	13.99	1755	14.93	2111	15.95	14	0.74	21	1.06
10	De 41 a 50 años	2719	9.40	1226	8.97	1493	9.80	1220	10.38	1474	11.14	6	0.32	19	0.96
11	De 51 a 64 años	2674	9.25	1189	8.70	1485	9.74	1171	9.96	1455	10.99	18	0.95	30	1.51
12	De 65 años y mas	1964	6.79	833	6.09	1131	7.42	781	6.65	1066	8.05	52	2.74	65	3.27
Total		28911		13671		15240		11750		13235		465		505	

P.12.1 Analfabetismo por rangos de edad

Orden	Descripción	Cantidad	%
4	De 7 a 12 años	55	5.67
5	De 13 a 15 años	21	2.16
6	De 16 a 18 años	18	1.86
7	De 19 a 23 años	44	4.54
8	De 24 a 30 años	33	3.4
9	De 31 a 40 años	35	3.61
10	De 41 a 50 años	25	2.58
11	De 51 a 64 años	48	4.95
12	De 65 años y mas	117	12.06
Total		396	

P.12.2 Cantidad de personas por edad y sexo

Edad	Cantidad Hombres	Cantidad Mujeres	Total
0	219	224	443

REPORTE - FRECUENCIA SIMPLE

Fecha Inicio: Fecha Final: Departamento: 17 - VALLE Municipio: 1709 - SAN LORENZO
Comunidad:

P.12.2 Cantidad de personas por edad y sexo

Edad	Cantidad Hombres	Cantidad Mujeres	Total
1	260	253	513
2	316	348	664
3	319	343	662
4	337	326	663
5	311	279	590
6	274	275	549
7	284	283	567
8	310	280	590
9	278	309	587
10	263	278	541
11	250	260	510
12	288	233	521
13	254	246	500
14	246	265	511
15	286	294	580
16	225	275	500
17	264	332	596
18	366	353	719
19	259	274	533
20	326	329	655
21	269	310	579
22	272	335	607
23	290	308	598
24	271	346	617
25	281	302	583
26	274	270	544
27	252	237	489
28	267	286	553
29	216	222	438
30	327	322	649

Page 2/33

REPORTE - FRECUENCIA SIMPLE

Fecha Inicio: Fecha Final: Departamento: 17 - VALLE Municipio: 1709 - SAN LORENZO
Comunidad:

P.12.2 Cantidad de personas por edad y sexo

Edad	Cantidad Hombres	Cantidad Mujeres	Total
31	129	189	318
32	228	247	475
33	193	238	431
34	175	209	384
35	168	238	406
36	167	212	379
37	138	161	299
38	231	227	458
39	135	151	286
40	204	260	464
41	97	115	212
42	141	174	315
43	119	149	268
44	97	147	244
45	162	168	330
46	103	116	219
47	94	140	234
48	129	167	296
49	103	122	225
50	180	194	374
51	83	87	170
52	105	134	239
53	86	114	200
54	96	125	221
55	90	113	203
56	83	113	196
57	75	77	152
58	96	123	219
59	74	81	155
60	126	168	294

REPORTE - FRECUENCIA SIMPLE

Fecha Inicio: Fecha Final: Departamento: 17 - VALLE Municipio: 1709 - SAN LORENZO
Comunidad:

P.12.2 Cantidad de personas por edad y sexo

Edad	Cantidad Hombres	Cantidad Mujeres	Total
61	61	93	154
62	81	86	167
63	72	90	162
64	60	81	141
65	74	123	197
66	47	64	111
67	56	76	132
68	76	104	180
69	43	44	87
70	65	77	142
71	26	35	61
72	57	65	122
73	34	52	86
74	38	53	91
75	44	48	92
76	27	38	65
77	23	31	54
78	30	45	75
79	19	29	48
80	42	49	91
81	14	17	31
82	17	17	34
83	12	19	31
84	14	15	29
85	16	20	36
86	11	20	31
87	8	13	21
88	12	14	26
89	4	9	13
90	6	12	18

REPORTE - FRECUENCIA SIMPLE

Fecha Inicio: Fecha Final: Departamento: 17 - VALLE Municipio: 1709 - SAN LORENZO
Comunidad:

P.12.2 Cantidad de personas por edad y sexo

Edad	Cantidad Hombres	Cantidad Mujeres	Total
91	3	6	9
92	2	8	10
93	3	7	10
94	1	4	5
95	0	3	3
96	1	1	2
97	2	3	5
98	3	1	4
99	1	5	6
100	1	2	3
105	1	0	1
110	0	1	1
744	0	1	1
Total	13668	15237	28905

P.13 Cantidad de personas por edad rangos de 5 años

Rango	Cantidad Hombres	Cantidad Mujeres	Total
De 0 a 4 años	1451	1494	2945
De 5 a 9 años	1457	1426	2883
De 10 a 14 años	1301	1282	2583
De 15 a 19 años	1400	1528	2928
De 20 a 24 años	1428	1628	3056
De 25 a 29 años	1290	1317	2607
De 30 a 34 años	1052	1205	2257
De 35 a 39 años	839	989	1828
De 40 a 44 años	658	845	1503
De 45 a 49 años	591	713	1304
De 50 a 54 años	550	654	1204
De 50 a 54 años	550	654	1204
De 55 a 59 años	418	507	925
De 60 a 64 años	400	518	918

REPORTE - FRECUENCIA SIMPLE

Fecha Inicio: Fecha Final: Departamento: 17 - VALLE Municipio: 1709 - SAN LORENZO
Comunidad:

P.13 Cantidad de personas por edad rangos de 5 años

Rango	Cantidad Hombres	Cantidad Mujeres	Total
De 65 a 69 años	296	411	707
De 70 a 74 años	220	282	502
De 75 a 79 años	143	191	334
De 80 a 84 años	99	117	216
De 85 a 89 años	51	76	127
De 90 a 94 años	15	37	52
De 95 a 99 años	7	13	20
De 100 a 104 años	1	2	3
De 105 a 109 años	1	0	1
De 110 a 114 años	0	1	1
Total	13668	15236	28904

P.14 Total madres solteras 1654

P.15 Total padres solteros 350

P.16 Cantidad de nacimientos durante el año pasado

Total Niños	Total Niñas	Total Nacimientos	Edad Promedio Madre
59	64	123	25.54

REPORTE - FRECUENCIA SIMPLE

Fecha Inicio: Fecha Final: Departamento: 17 - VALLE Municipio: 1709 - SAN LORENZO
Comunidad:

--- B. DATOS DE SALUD ---

P.17 Rango edad embarazos

Rango	Cantidad	%
d de 15 a 19	18	22.5
f de 20 a 24	29	36.25
g de 25 a 29	17	21.25
h de 30 a 34	12	15
i de 35 a 39	4	5
Total	80	

P.17.1 Cantidad de embarazadas

Cantidad
79

P.18 Donde nacio el último niño(a)

Lugar	Cantidad	%
Clinica Privada	6	5.08
Hospital	111	94.07
Otros	1	0.85
Total	118	

19. Hubo alguna muerte materna?

Cuando	Cantidad
Durante embarazo	2
Total	2

P.19.1 Muertes durante el parto

Respuesta	Cantidad	%
Si	2	0.03
No	7959	99.97
Total	7961	

P.20 Planifica con su pareja

Respuesta	Cantidad	%
Si	884	11.1
No	7077	88.9
Total	7961	

P.21 Que tipo de metodo utiliza

Orden	Descripción	Cantidad	%
1	Ritmo	13	1.48
2	DIU	26	2.95
3	Pastilla	234	26.59
4	Preservativo	14	1.59
5	Inyección	423	48.07
6	Operación	144	16.36
7	Implante	26	2.95
Total		880	

P.21.1 Quien se opero

Respuesta	Cantidad	%
Hombre	0	0
Mujer	144	100
Total	144	

P.22 Muertes de niños(a) menores de 5 años

Respuesta	Cantidad	%
Niños	10	90.91
Niñas	2	18.18
Total	11	

P.23 Se manifestarón enfermedades

Orden	Descripción	T. Manif	%	Hombres	%	Mujeres	%	Publica	%	Privada	%
1	Infecciones respiratorias agudas	11704	56.57	5774	58	5930	55.23	10431	56.58	208	34.27
2	Dengue Clásico	325	1.57	174	1.75	151	1.41	293	1.59	17	2.8
3	Paludismo	46	0.22	25	0.25	21	0.2	44	0.24	1	0.16
4	Dengue hemorrágico	48	0.23	27	0.27	21	0.2	43	0.23	0	0
5	Chagas	11	0.05	5	0.05	6	0.06	10	0.05	0	0
6	ZIKA	513	2.48	244	2.45	269	2.51	447	2.42	24	3.95
7	Chicunguya	4718	22.8	2202	22.12	2516	23.44	4360	23.76	130	21.42

REPORTE - FRECUENCIA SIMPLE

Fecha Inicio: Fecha Final: Departamento: 17 - VALLE Municipio: 1709 - SAN LORENZO
Comunidad:

P.23 Se manifestarón enfermedades

Orden	Descripción	T. Manif	%	Hombres	%	Mujeres	%	Publica	%	Privada	%
8	Hipertension Arterial	812	3.92	292	2.93	520	4.84	686	3.72	65	10.71
9	Diábetes	507	2.45	178	1.79	329	3.06	427	2.32	53	8.73
10	Asma bronquial	396	1.91	164	1.65	232	2.16	347	1.88	24	3.95
11	Epilepsia	20	0.1	13	0.13	7	0.07	15	0.08	4	0.66
12	Neumonia	55	0.27	27	0.27	28	0.26	48	0.26	7	1.15
13	Consumo de alcohol	140	0.68	132	1.33	8	0.07	58	0.31	0	0
14	Consumo de drogas	8	0.04	8	0.08	0	0	2	0.01	0	0
15	Tuberculosis	11	0.05	5	0.05	6	0.06	10	0.05	1	0.16
16	Cáncer	13	0.06	6	0.06	7	0.07	10	0.05	2	0.33
17	Diarreas	1008	4.87	512	5.14	496	4.62	889	4.82	45	7.41
18	De la piel	96	0.46	45	0.45	51	0.48	85	0.46	7	1.15
19	Discapacidad	260	1.26	122	1.23	138	1.29	212	1.15	19	3.13
Total		20691		9955		10736		18437		607	

P.24 Personas Vacunadas

Orden	Rango	T. Personas	% Total	Hombres	%	Mujeres	%	Con Vacuna	%	Sin Vacuna	%
1	Menores de 9 años	5829	20.16	2912	21.29	2917	19.15	3397	12.84	2432	98.78
2	De 10 a 19 años	5517	19.08	2707	19.79	2810	18.44	5511	20.83	6	0.24
3	De 20 a 64 años	15604	53.97	7229	52.85	8375	54.97	15583	58.91	21	0.85
4	De 65 años y mas	1965	6.8	831	6.08	1134	7.44	1962	7.42	3	0.12
Total		28915		13679		15236		26453		2462	

REPORTE - FRECUENCIA SIMPLE

Fecha Inicio: Fecha Final: Departamento: 17 - VALLE Municipio: 1709 - SAN LORENZO
Comunidad:

=== C. Seguridad ===

P.25 Casos de violencia

Respuesta	Cantidad	%	Num. Casos
SI	36	0.45	54
NO	7925	99.55	0
Total	7961		

P.26 Victima de violencia

Respuesta	Cantidad	%	Num. Casos
SI	21	0.26	40
NO	7940	99.74	0
Total	7961		

P.27 Que tan seguro estan

Respuesta	Cantidad	%
Estan seguros	7865	98.79
NO estan seguros	96	1.21
Total	7961	

P.28 y 29 Participación

Pregunta	Cantidad	%
Cantidad de Hombres	57	42.86
Cantidad de Mujeres	76	57.14
Total	133	

P.27.1 Motivos de inseguridad

Orden	Robos	Maras	Drogras	Cantinas	Riñas	Violaciones
1	23	7	18	6	6	1
2	5	16	5	5	2	1
3	7	6	11	4	4	0
4	4	2	5	11	5	1
5	1	3	3	5	14	0
6	0	1	0	2	0	22

Participaciones y Expectativas

Rango de miembros	Cantidad
1 Una mujer	54
1 Un hombre	42
2 Dos hombres	12
2 Dos mujeres	18
3 Mas de dos hombres	3
3 Mas de dos mujeres	4
Total	133

REPORTE - FRECUENCIA SIMPLE

Fecha Inicio: Fecha Final: Departamento: 17 - VALLE Municipio: 1709 - SAN LORENZO
Comunidad:

=== E. Datos Servicios Publicos ===

P.30 Servicios públicos que reciben

								Porcentajes							
No.	Servicio	Total	Reciben Si	%	Reciben No	%	-	Bueno	Regular	Malo	ND	-	% B	% R	% M	% ND
1	Agua de pozo propio	7962	173	2.17	7789	97.83		128	45		0		73.99	26.01	0	0
2	Agua domiciliar de pozo comunal	7962	431	5.41	7531	94.59		391	28	12	0		90.72	6.5	2.78	0
3	Acarrea agua de rio o quebrada	7962	48	0.6	7914	99.4										
4	Agua domiciliar por acueducto	7962	6601	82.91	1361	17.09		5271	1005	308	17		79.85	15.22	4.67	0.26
5	Agua llave pública / fuente	7962	324	4.07	7638	95.93		218	97	9	0		67.28	29.94	2.78	0
6	Reservorio de agua lluvia	7962	26	0.33	7936	99.67		16	9		1		61.54	34.62	0	3.85
7	Inodoro o servicio sanitario	7962	4961	62.31	3001	37.69		4243	679	27	12		85.53	13.69	0.54	0.24
8	Letrina de fosa simple	7962	589	7.4	7373	92.6		409	145	24	11		69.44	24.62	4.07	1.87
9	Letrina de fosa séptica	7962	1033	12.97	6929	87.03		728	277	20	8		70.47	26.82	1.94	0.77
10	Usa letrina	7962	1428	17.94	6534	82.06										
11	Recolección de basura	7962	2890	36.3	5072	63.7										
12	Aseo de calles	7962	1338	16.8	6624	83.2										
13	Energía eléctrica domiciliar	7962	6830	85.78	1132	14.22		5452	1068	257	53		79.82	15.64	3.76	0.78
14	Teléfono (HONDUTEL)	7962	996	12.51	6966	87.49										
15	Teléfono (Celular móvil o fijo)	7962	3967	49.82	3995	50.18										
16	Alumbrado público	7962	6176	77.57	1786	22.43		4257	1449	412	58		68.93	23.46	6.67	0.94
17	Mantenimiento de calles	7962	1338	16.8	6624	83.2		679	389	259	11		50.75	29.07	19.36	0.82

Disposición de escretas: Total: 6583 - Porcentaje: 82.68

REPORTE - FRECUENCIA SIMPLE

Fecha Inicio: Fecha Final: Departamento: 17 - VALLE Municipio: 1709 - SAN LORENZO
Comunidad:

P.30.1 Dias de la semana que reciben el servicio

Dias	Pozo P.	%	Pozo C.	%	Agua Rio	%	Acued.	%	LLave P.	%	Reser.	%	Recol.	%	Aseo C.	%
0	8	4.62	21	4.87	5	10.42	278	4.21	14	4.32	14	53.85	394	13.63	248	18.54
1	2	1.16	5	1.16	1	2.08	244	3.7	18	5.56	3	11.54	833	28.82	327	24.44
2	86	49.71	238	55.22	12	25	5422	82.14	190	58.64	5	19.23	1596	55.22	645	48.21
3	14	8.09	64	14.85	10	20.83	354	5.36	50	15.43	2	7.69	30	1.04	21	1.57
4	8	4.62	86	19.95	8	16.67	105	1.59	14	4.32	1	3.85	4	0.14	4	0.3
5	27	15.61	4	0.93	8	16.67	52	0.79	9	2.78	1	3.85	21	0.73	51	3.81
6	0	0	4	0.93	1	2.08	12	0.18	2	0.62	0	0	3	0.1	7	0.52
7	28	16.18	9	2.09	3	6.25	134	2.03	27	8.33	0	0	9	0.31	35	2.62
Total	173		431		48		6601		324		26		2890		1338	

REPORTE - FRECUENCIA SIMPLE

Fecha Inicio: Fecha Final: Departamento: 17 - VALLE Municipio: 1709 - SAN LORENZO
Comunidad:

=== F. Seguridad Alimentaria ===

P.31 Trabajan la tierra

Respuesta	Cantidad	%
SI	269	3.38
NO	7692	96.62
Total	7961	

P.31.1 Trabajan la tierra sexo

Sexo	Cantidad	%
Hombres	310	98.1
Mujeres	6	1.9
Total	316	

P.31.2 Personas que trabajan la tierra

Numero	Cantidad	%
1	249	92.57
2	14	5.2
3	4	1.49
6	1	0.37
21	1	0.37
Total	316	

P.32 Tipo de tenencia de la tierra

Tipo	Cantidad	%
Propia pagada	2214	27.81
Propia pagando	123	1.55
Alquilada	402	5.05
Prestada	221	2.78
En litigio	5	0.06
Comunal	3	0.04
No tiene	4993	62.72
Total	7961	

P.32.1 Tipo Dominio

Tipo	Cantidad	%
Pleno	2049	92.55
Util	165	7.45
Total	2214	

P.33 Producen alimentos en la familia

Respuesta	Cantidad	%
SI	307	3.86
NO	7654	96.14
Total	7961	

P.34 Producen para autoconsumo

Respuesta	Cantidad	%
SI	281	91.53
NO	26	8.47
Total	307	

P.37 Obtiene excedentes para la venta

Respuesta	Cantidad	%
SI	36	11.73
NO	271	88.27
Total	307	

P.35 Que se sembro y cuanto se produjo durante el año pasado.

	Maiz	Frijol	Maicillo	Café	Caña	Otro
Quintales	3055	40	38	9	0	0
Tareas	375	5	2	0	0	1

P.36 Área en tareas con sistema de riego

	Goteo	Aspersión	Ninguno	Otro
Tareas	10	2	25	117

P.38 Huertos familiares

Respuesta	Cantidad	%
Si	115	1.44
No	7846	98.56
Total	7961	

P.39 Tienen animales domesticos

Respuesta	Cantidad	%
Si	3428	43.06
No	4533	56.94
Total	7961	

P.39.1 Cantidad de animales domesticos

Tipo	Cantidad	Hogares	%
Aves	18348	1748	50.99
Bovino	580	62	1.81
Caprino	107	15	0.44
Equino	146	80	2.33
Porcino	1041	328	9.57
Piscicultura	30	8	0.23
Apicultura	46	4	0.12
Domésticos	5470	2785	81.24

REPORTE - FRECUENCIA SIMPLE

Fecha Inicio: Fecha Final: Departamento: 17 - VALLE Municipio: 1709 - SAN LORENZO
Comunidad:

=== G. Datos de Educación ===

P.40 Nivel de Educación por Sexo en edad de estudiar

Nivel E.	Cantidad	% Total	Cant. Hombres	(%)	Cant. Mujeres	(%)
PE	587	5.42	300	5.65	287	5.21
1	623	5.76	339	6.39	284	5.15
2	563	5.2	267	5.03	296	5.37
3	613	5.66	316	5.95	297	5.39
4	662	6.12	338	6.37	324	5.88
5	699	6.46	343	6.46	356	6.46
6	1991	18.4	1046	19.7	945	17.14
B	2672	24.69	1290	24.3	1382	25.07
D	2050	18.94	919	17.31	1131	20.52
U	361	3.34	151	2.84	210	3.81
Total	10821		5309		5512	

P.40.1 Personas Estudiando - Estudian

Nivel E.	Estudia	(%)	Estudian H	Estudian M
PE	536	7.57	275	261
1	580	8.19	309	271
2	520	7.35	247	273
3	543	7.67	278	265
4	597	8.43	298	299
5	591	8.35	288	303
6	690	9.75	345	345
B	1693	23.92	826	867
D	1030	14.55	452	578
U	298	4.21	131	167
Total	7078		3449	3629

REPORTE - FRECUENCIA SIMPLE

Fecha Inicio: Fecha Final: Departamento: 17 - VALLE Municipio: 1709 - SAN LORENZO
Comunidad:

P.40.2 Personas Estudiando - NO Estudian

Nivel E.	NO Estudia	(%)	No estudian H	No estudian M
PE	51	1.36	25	26
1	43	1.15	30	13
2	43	1.15	20	23
3	70	1.87	38	32
4	65	1.74	40	25
5	108	2.89	55	53
6	1301	34.76	701	600
B	979	26.16	464	515
D	1020	27.25	467	553
U	63	1.68	20	43
Total	3743		1860	1883

P.40.2 Educación por rango de edad y sexo en edad de estudiar

Rango	Cantidad	%	Cant. Hombres	%	Cant. Mujeres	%
2. de 5 a 6 años	1138	10.52	585	11.02	553	10.03
3. de 7 a 12 años	3315	30.63	1672	31.49	1643	29.81
4. de 13 a 15 años	1588	14.68	785	14.79	803	14.57
5. de 16 a 18 años	1812	16.75	852	16.05	960	17.42
6. de 19 a 23 años	2966	27.41	1414	26.63	1552	28.16
9. de 41 a 50 años	2	0.02	1	0.02	1	0.02
Total	10821		5309		5512	

P.40.3 Educación por rango de edad y sexo estudian --

Rango	Hombres	%	Mujeres	%
2. de 5 a 6 años	558	16.18	532	14.66
3. de 7 a 12 años	1611	46.71	1605	44.23
4. de 13 a 15 años	612	17.74	650	17.91
5. de 16 a 18 años	429	12.44	526	14.49
6. de 19 a 23 años	239	6.93	316	8.71
9. de 41 a 50 años	0	0	0	0
Total	3449		3629	

P.40.4 Educación por rango de edad y sexo NO estudian

Rango	Hombres	%	Mujeres	%
2. de 5 a 6 años	27	1.45	21	1.12
3. de 7 a 12 años	61	3.28	38	2.02
4. de 13 a 15 años	173	9.3	153	8.13
5. de 16 a 18 años	423	22.74	434	23.05
6. de 19 a 23 años	1175	63.17	1236	65.64
9. de 41 a 50 años	1	0.05	1	0.05
Total	1860		1883	

REPORTE - FRECUENCIA SIMPLE

Fecha Inicio: Fecha Final: Departamento: 17 - VALLE Municipio: 1709 - SAN LORENZO
Comunidad:

P.40.5 Estudiantes fuera de edad para estudiar segun el grado

Grado	Cantidad	% Total	Hombres	Mujeres
1	6	0.33	1	5
2	12	0.66	8	4
3	11	0.60	6	5
4	16	0.87	8	8
5	14	0.77	10	4
6	21	1.15	11	10
7	77	4.21	42	35
8	573	31.33	266	307
9	806	44.07	345	461
10	293	16.02	130	163
Total	1829		827	1002

P.40.6 Estudiantes fuera de edad para estudiar por rango edad

Rango	Cantidad	% Total	Hombres	%	Mujeres	%
3. de 7 a 12 años	27	1.48	18	2.18	9	0.90
4. de 13 a 15 años	293	16.02	141	17.05	152	15.17
5. de 16 a 18 años	954	52.16	429	51.87	525	52.40
6. de 19 a 23 años	555	30.34	239	28.90	316	31.54
Total	1829		827		1002	

REPORTE - FRECUENCIA SIMPLE

Fecha Inicio: Fecha Final: Departamento: 17 - VALLE Municipio: 1709 - SAN LORENZO
Comunidad:

--- H. Datos Fuerza de Trabajo e Ingresos ---

P.41 Fuerza de ingresos por rango de edad

Rango edad	Cantidad	%	Cant. Hombres	%	Cant. Mujeres	%
c. de 7 a 12 años	1571	6.81	800	7.44	771	6.26
d. de 13 a 15 años	1588	6.89	785	7.3	803	6.52
e. de 16 a 18 años	1813	7.86	853	7.94	960	7.8
f. de 19 a 23 años	2972	12.89	1416	13.18	1556	12.64
g. de 24 a 30 años	3872	16.79	1888	17.57	1984	16.12
h. de 31 a 40 años	3896	16.9	1765	16.42	2131	17.31
i. de 41 a 50 años	2711	11.76	1222	11.37	1489	12.1
j. de 51 a 64 años	2673	11.59	1187	11.04	1486	12.07
k. de 65 años y mas	1961	8.51	831	7.73	1130	9.18
Total	23057		10747		12310	

P.41.1 Rango de ingresos (sin remesas)

Rango ingresos	Cantidad Total	%	Cantidad Hombres	%	Cantidad Mujeres	%
a. < 1000	518	4.67	270	3.86	248	6.05
b. 1001 - 2000	1337	12.05	763	10.91	574	14
c. 2001 - 4000	3404	30.68	2118	30.28	1286	31.37
d. 4001 - 8000	4166	37.55	2801	40.05	1365	33.29
e. 8001 - 12000	1229	11.08	776	11.1	453	11.05
f. 12001 - 20000	347	3.13	208	2.97	139	3.39
g. 20001 - 30000	67	0.6	40	0.57	27	0.66
h. 30001 - 50000	18	0.16	13	0.19	5	0.12
i. 50001 - y mas	8	0.07	5	0.07	3	0.07
Total	11094		6994		4100	

P.42 Ocupaciones

Respuesta	Cantidad	%
Empleados	4957	62.27
Cuenta Propia	1722	21.63
NC	1282	16.1
Total	7961	

P.43 Sectores de Empleo

Respuesta	Cantidad	%
Comercial	139	1.75
Industrial	477	5.99
Servicios	4341	54.53
NC	3004	37.73
Total	7961	

P.44 Sectores de Cuenta Propia

Respuesta	Cantidad	%
Primario	885	11.12
Secundario	208	2.61
Terciario	629	7.9
NC	6239	78.37
Total	7961	

Page 16/33

REPORTE - FRECUENCIA SIMPLE

Fecha Inicio: Fecha Final: Departamento: 17 - VALLE Municipio: 1709 - SAN LORENZO
Comunidad:

P.45 Genera Empleo en el sector

Respuesta	Cantidad	%
Si	97	1.22
No	1625	20.41
NC	6239	78.37
Total	7961	

P.46 Cuanto Empleo Genera el Sector

Rango	Cantidad	%
1 a 5	211	2.65
6 a 10	77	0.97
11 a 15	44	0.55
16 a 20	33	0.41
Total	365	

P.47 Miembros de organizaciones

Respuesta	Cantidad	%
Si	2	0.03
No	1623	20.39
NC	6336	79.59
Total	7961	

P.48 Instituciones de apoyo al sector

P.49 Prestamos en la Familia

Respuesta	Cantidad	%
SI	519	6.52
NO	7442	93.48
Total	7961	

P.49.1 Prestamo por sexo

Sexo	Cantidad	%
H	230	44.32
M	289	55.68
Total	519	

P.50 Reciben Remesas

Respuesta	Cantidad	%
NO	6393	80.3
SI	1568	19.7
Total	7961	

P.50.1 Rango de ingreso por Remesas

Rango	Cantidad	%
a. 0.01 - 1000.00	154	9.82
b. 1001 - 2000	461	29.4
c. 2000.01 y mas	938	59.82
d. sin ingreso	15	0.96
Total	1568	

P.51 Rango ingreso familiar

Rango	Cantidad	%
a. < 1000	337	4.23
b. 1001 - 2000	493	6.19
c. 2001 - 4000	1627	20.44
d. 4001 - 8000	2720	34.17
e. 8001 - 12000	1440	18.09
f. 12001 - 20000	923	11.59
g. 20001 - 30000	273	3.43
h. 30001 - 50000	111	1.39
i. 50001 - y mas	37	0.46
Total	7961	

P.52 Ingreso ajusta para

Tiempos	Cantidad	%
Tres tiempos	7553	94.88
Dos tiempos	367	4.61
Un tiempo	41	0.52
Total	7961	

REPORTE - FRECUENCIA SIMPLE

Fecha Inicio: Fecha Final: Departamento: 17 - VALLE Municipio: 1709 - SAN LORENZO
Comunidad:

Fuerza de trabajo por sexo

Sexo	Cantidad	%
Masculino	10747	46.61
Femenino	12310	53.39
Total	23057	

Fuerza de trabajo que trabajan

Respuesta	Cantidad	%
NO	11961	51.88
SI	11094	48.12
	2	0.01
Total	23057	

Fuerza de trabajo estado civil

Estado civil	Cantidad	%
Soltero	13281	57.6
Casado	3918	16.99
Divorsiado	61	0.26
Union Libre	5795	25.13
Sin respuesta	2	0.01
Total	23057	

Personas con ingreso por genero

Genero	Cantidad	Promedio ingreso	%
Hombres	6994	5708.81	63.04
Mujeres	4100	5328.98	36.96
Total	11094		

Fuerza de trabajo Emergente

Hombres	Mujeres	Total
103	109	212

Listado de profesiones

Profesion	Cantidad	%
Ama de Casa	5306	23.01
Estudiante	4078	17.69
No Definido	1854	8.04
Empacador	1333	5.78
Comerciante	1152	5
Albañil	996	4.32
No trabaja	963	4.18
Perito Mercantil	763	3.31
Agricultor	610	2.65
Jornalero	602	2.61
Comerciante menor	491	2.13
pescador	353	1.53
Empleada Doméstica	303	1.31
Motorista	211	0.92
Mecánico	192	0.83
Ayudante albañil	165	0.72
Salinero	157	0.68
Chofer	150	0.65

Page 18/33

REPORTE - FRECUENCIA SIMPLE

Fecha Inicio: Fecha Final: Departamento: 17 - VALLE Municipio: 1709 - SAN LORENZO
Comunidad:

Dependiente	139	0.6
Vigilante	139	0.6
Maestro Primaria	127	0.55
Oficios Domésticos	124	0.54
Soldador	115	0.5
Labrador-Agricultor	105	0.46
Vendedor ambulante	104	0.45
Enfermera	102	0.44
Carpintero	100	0.43
Bachiller Ciencias	99	0.43
Tortillero	99	0.43
Empleado Administrativo	94	0.41
Electricista	91	0.39
Empleados	90	0.39
Bachiller Admon Empresas	89	0.39
Guardia de Seguridad	82	0.36
Estilista	63	0.27
Maestra	62	0.27
Policía	54	0.23
Maestro Preescolar	53	0.23
Lic. Admon deEmpresas	45	0.2
Maestro Secundaria	41	0.18
ESTUDIANTE RETIRADO	39	0.17
guardia de seguridad	38	0.16
Ingeniería Industrial	36	0.16
Cocinera	36	0.16
Discapacitado	35	0.15
Contador Público	34	0.15
Sastre	33	0.14
pulperia	32	0.14
Bachiller computación	30	0.13
PINTOR	30	0.13
Comerciante mayor	29	0.13
OBRERO	29	0.13

Page 19/30

REPORTE - FRECUENCIA SIMPLE

Fecha Inicio: Fecha Final: Departamento: 17 - VALLE Municipio: 1709 - SAN LORENZO
Comunidad:

Militar	28	0.12
Secretaria	28	0.12
Empleado publico	25	0.11
Lic. Educación	24	0.1
Barbero	22	0.1
Ladrillero	22	0.1
Cobrador de bus	21	0.09
Ganadero	20	0.09
Ing. Civil	20	0.09
Cajera	19	0.08
Maestro	19	0.08
Abogado	18	0.08
Militar de rango	16	0.07
Ingeniería Agronómica	16	0.07
Lavadores/Planchadores	16	0.07
Campesino	15	0.07
Niñera	15	0.07
Bach. en Electricidad	14	0.06
Fontanero	14	0.06
Panadero	13	0.06
Repostería	12	0.05
Administrador	12	0.05
Pintor edificios	12	0.05
Mesero	12	0.05
Pastor Evangélico	11	0.05
Bachiller en Salud	11	0.05
Bachiller en Mercadotecnia	11	0.05
Costurera	11	0.05
Modista	11	0.05
Lic. Educación Básica	11	0.05
Jubilado	11	0.05
Técnico Computación	9	0.04
Lic. En Administración de Empresas	9	0.04
Apicultor	8	0.03

REPORTE - FRECUENCIA SIMPLE

Fecha Inicio: Fecha Final: Departamento: 17 - VALLE Municipio: 1709 - SAN LORENZO
Comunidad:

Laboratorista	8	0.03
Ing. En sistemas	8	0.03
Agente Aduanero	8	0.03
Técnico en Electrónica	8	0.03
Ebanista	8	0.03
Repartidores	8	0.03
Alfarero	7	0.03
1 B.T.P.	7	0.03
Tejera	7	0.03
Transportista	7	0.03
Carniceros	7	0.03
Médico General	7	0.03
Ingeniería en Computación	7	0.03
Ing. Industrial	7	0.03
Aseadora	7	0.03
Ayudante de Bus	6	0.03
Impulsadora	6	0.03
Herrero	6	0.03
Doctor en Medicina General y Cirugia	6	0.03
Lic. Pedagogía	6	0.03
Servidor Publico	6	0.03
Tractoritsa	6	0.03
TEC EN REPARACION	5	0.02
Supervisor de máquina	5	0.02
Pintor Vehículos	5	0.02
Bloquero	5	0.02
Sastra	5	0.02
Conserje	5	0.02
Jubilados	5	0.02
Músico	5	0.02
Medico Especialista	4	0.02
Licenciatura en Administración	4	0.02
Promotor	4	0.02
Microbiologa	4	0.02

REPORTE - FRECUENCIA SIMPLE

Fecha Inicio: Fecha Final: Departamento: 17 - VALLE Municipio: 1709 - SAN LORENZO
Comunidad:

Bachiller en Finanzas	4	0.02
Jefe de Seguridad	4	0.02
Licenciatura en Enfermería (Título Intermedio de Enfermera/o Un	4	0.02
Empleado de Seguridad	4	0.02
Asesor de Venta	4	0.02
Despachador	4	0.02
Dependientes	4	0.02
Licenciatura en Ciencias de la Educación	4	0.02
bombero	3	0.01
Pintor de rótulos	3	0.01
Caficultor	3	0.01
Promotor Social	3	0.01
Tapicero	3	0.01
Cocinero	3	0.01
Tecnico en Refrigeracion	3	0.01
Educación Básica Completo	3	0.01
EDUCACIÓN PRIMARIA INCOMPLETA	3	0.01
Espumillero	3	0.01
FARMACEUTICO	3	0.01
Arquitecto	3	0.01
Artista	3	0.01
Ingeniería en Informática	3	0.01
Agrónomo	3	0.01
Lic. Mercadotecnia	3	0.01
Bachiller Tecnico en Mecánica Automotriz	3	0.01
Marinero	3	0.01
Bach. Técnico Estructuramecánica	3	0.01
Operario de Maquila	3	0.01
Lic. Salud	2	0.01
Bach. Hotelería yTurismo	2	0.01
Promotor de titulación	2	0.01
Locutor de Radio	2	0.01
Licenciatura en Medicina General	2	0.01
Ayudante Carpintero	2	0.01

REPORTE - FRECUENCIA SIMPLE

Fecha Inicio: Fecha Final: Departamento: 17 - VALLE Municipio: 1709 - SAN LORENZO
Comunidad:

Licenciatura en Ciencias Biológicas	2	0.01
Auditor de Calidad	2	0.01
Lic. Derecho	2	0.01
Bach. Técnico Agrónomo	2	0.01
Periodista	2	0.01
Jardinero	2	0.01
Mecánico Industrial	2	0.01
Ingeniería Electrónica	2	0.01
Arreglador de puro	2	0.01
mesera	2	0.01
Gerente	2	0.01
Fotografo	2	0.01
Enfermero	2	0.01
Alcalde Municipal	2	0.01
Op. Maquinaria pesada	2	0.01
Contratista	2	0.01
Veterinario(a)	2	0.01
Vendedor de Comida	2	0.01
Tipógrafo	2	0.01
Técnico Industrial	2	0.01
Tec.en refrigeracion	2	0.01
Talabartero	2	0.01
Sacerdote	2	0.01
Bachillerato por Madurez	2	0.01
Licenciatura en Trabajo Social	2	0.01
Cargadores	2	0.01
Licenciatura en Psicología	2	0.01
Licenciatura en Periodismo (Título Intermedio de Periodista Uni	2	0.01
Zapatero	1	0
Acerrador	1	0
Agente Postal	1	0
Animador de eventos (DJ)	1	0
Artesano	1	0
Asesor Comercial	1	0

Page 23/33

REPORTE - FRECUENCIA SIMPLE

Fecha Inicio: **Fecha Final:** **Departamento:** 17 - VALLE **Municipio:** 1709 - SAN LORENZO
Comunidad:

Avicola	1	0
Bachiller Agricola	1	0
Costurador de Zapatos	1	0
Dentista	1	0
EDUCACIÓN BÁSICA COMPLETO	1	0
EMPLEADO ADACOL	1	0
Especial	1	0
Facilitador Plan Internacional	1	0
GRANJERO	1	0
I.H.S.S.	1	0
ingeniera electrica	1	0
Ingeniería en Alimentos	1	0
Jefe de UMA	1	0
Juez de Paz	1	0
Lavandera	1	0
Lic. en Arquitectura	1	0
Licenciatura en Ciencias de la Computación (Título Intermedio d	1	0
Licenciatura en Ciencias Matemáticas	1	0
Licenciatura en Física (Título Intermedio de Auxiliar en Física	1	0
Licenciatura en Hotelería	1	0
Licenciatura en Matemática Aplicada	1	0
Licenciatura en Nutrición	1	0
Licenciatura en Turismo	1	0
Lic. en Ciencias Naturales	1	0
Lic. en Contaduría	1	0
Lic. En Derechos Humanos	1	0
Lic. en Español	1	0
Lic. Idiomas	1	0
Lic. Psicología	1	0
Lic. Sociales	1	0
Llantero	1	0
Maestro Universitario	1	0
MISCELANEOS	1	0
odontologo	1	0

REPORTE - FRECUENCIA SIMPLE

Fecha Inicio: Fecha Final: Departamento: 17 - VALLE Municipio: 1709 - SAN LORENZO
Comunidad:

Operario de Bodega	1	0
Ordeñador	1	0
Policía Municipal	1	0
Profesorado en Ciencias de la Educación	1	0
Profesorado en Psicología	1	0
Restista	1	0
Secretaria Computación	1	0
SECUNDARIA COMPLETA	1	0
SECUNDARIA INCOMPLETA	1	0
Tecnicatura Universitaria en Electrónica	1	0
Técnico Agropecuaria	1	0
Técnico en Radiologia	1	0
tienda	1	0
Total	23055	

Listado de ocupaciones

Ocupacion	Cantidad	%
Ama de Casa	5429	23.55
Estudiante	4050	17.57
No Definido	1757	7.62
Comerciante menor	1684	7.3
Empacador	1484	6.44
No trabaja	1179	5.11
Albañil	1007	4.37
Jornalero	608	2.64
agricultor	519	2.25
Empleada Doméstica	330	1.43
Pescador	256	1.11
Motorista	203	0.88
Mecánico	202	0.88
Ayudante albañil	178	0.77
Vigilante	172	0.75
Salinero	166	0.72
Perito Mercantil	143	0.62
Chofer	141	0.61

Page 25/33

REPORTE - FRECUENCIA SIMPLE

Fecha Inicio: Fecha Final: Departamento: 17 - VALLE Municipio: 1709 - SAN LORENZO
Comunidad:

Oficios Domésticos	135	0.59
Empleados	135	0.59
Dependiente	133	0.58
Soldador	122	0.53
Empleado Administrativo	121	0.52
Comerciante mayor	121	0.52
Tortillero	113	0.49
Maestro Primaria	109	0.47
Vendedor ambulante	106	0.46
Carpintero	104	0.45
Enfermera	104	0.45
Pesca Artesanal	101	0.44
Agricultor	94	0.41
labrador	94	0.41
Guardia de Seguridad	87	0.38
Electricista	83	0.36
Estilista	70	0.3
Maestra	61	0.26
Maestro Preescolar	52	0.23
Maestro Secundaria	51	0.22
Cocinera	46	0.2
Policia	45	0.2
Taxista	42	0.18
Sastre	39	0.17
Dependienta	38	0.16
Secretaria	36	0.16
pulperia	36	0.16
PINTOR	32	0.14
Cajera	31	0.13
Empleado Publico	31	0.13
Empleado Municipal	29	0.13
Empleada de Tienda	29	0.13
OBRERO	28	0.12
Militar	28	0.12

REPORTE - FRECUENCIA SIMPLE

Fecha Inicio: Fecha Final: Departamento: 17 - VALLE Municipio: 1709 - SAN LORENZO
Comunidad:

ESTUDIANTE RETIRADO	28	0.12
Jubilado	27	0.12
Lic. Admon deEmpresas	26	0.11
Contador Público	26	0.11
Discapacitado	25	0.11
Barbero	24	0.1
Ladrillero	22	0.1
Supervisor	22	0.1
Cobrador de bus	21	0.09
Bachiller Admon Empresas	21	0.09
Bachiller Ciencias	20	0.09
Lavadores/Planchadores	20	0.09
Ing. Industrial	19	0.08
Ganadero	19	0.08
Ing. Civil	18	0.08
Abogado	18	0.08
Panadero	18	0.08
Administrador	17	0.07
Militar de rango	17	0.07
Cocinero	16	0.07
COBRADOR	16	0.07
Maestro	16	0.07
Niñera	16	0.07
Fontanero	15	0.07
Campesino	15	0.07
Impulsadora	15	0.07
Agente Aduanero	14	0.06
Pastor Evangélico	14	0.06
Técnico	14	0.06
Lic. Educación	13	0.06
Laboratorista	13	0.06
Jubilados	13	0.06
Pintor edificios	13	0.06
Discapacidad Física	13	0.06

REPORTE - FRECUENCIA SIMPLE

Fecha Inicio: Fecha Final: Departamento: 17 - VALLE Municipio: 1709 - SAN LORENZO
Comunidad:

Repostería	13	0.06
Médico General	12	0.05
Carniceros	11	0.05
Ing. En sistemas	11	0.05
Costurera	10	0.04
Negocio Propio	10	0.04
Modista	10	0.04
Conserje	10	0.04
Alfarero	10	0.04
Apicultor	9	0.04
Recepcionista	9	0.04
Ebanista	9	0.04
Técnico Computación	8	0.03
Policía	8	0.03
N/D	7	0.03
Repartidores	7	0.03
Promotor Social	7	0.03
Transportista	7	0.03
DESEMPLEADO	7	0.03
Bachiller computación	7	0.03
Ayudante de Bus	7	0.03
Trabajador de Imprenta	6	0.03
Aseadora	6	0.03
Tejera	6	0.03
Herrero	6	0.03
Músico	6	0.03
Bloquero	6	0.03
Oficial Bancario	5	0.02
Zapatero	5	0.02
Pintor Vehículos	5	0.02
Sastra	5	0.02
Labrador-Agricultor	5	0.02
Servidor Publico	5	0.02
Espumillero	4	0.02

REPORTE - FRECUENCIA SIMPLE

Fecha Inicio: Fecha Final: Departamento: 17 - VALLE Municipio: 1705 - SAN LORENZO
Comunidad:

Tapicero	4	0.02
Torneros	4	0.02
Domestica	4	0.02
Asesor Comercial	4	0.02
Empleado de Seguridad	4	0.02
Técnico en Electrónica	4	0.02
Promotor de titulación	4	0.02
Locutor de Radio	3	0.01
constructor	3	0.01
Ing. Agronomo	3	0.01
Jefe de Seguridad	3	0.01
Jefe de UMA	3	0.01
Cafeteria	3	0.01
bombero	3	0.01
Lic. Educación Básica	3	0.01
Lic. Pedagogía	3	0.01
Medico Especialista	3	0.01
Microbiologa	3	0.01
Ayudante Carpintero	3	0.01
Operador	3	0.01
Op. Maquinaria pesada	3	0.01
Pensionado	3	0.01
Artista	3	0.01
Pintor de rótulos	3	0.01
Técnico en Refrigeración	3	0.01
tec. en refrigeracion	2	0.01
FARMACEUTICO	2	0.01
Técnico Agropecuaria	2	0.01
Arquitecto	2	0.01
Consultor	2	0.01
Despachador	2	0.01
Cargadores	2	0.01
Enfermero	2	0.01
ATENCIÓN AL CLIENTE	2	0.01

Page 29/33

REPORTE - FRECUENCIA SIMPLE

Fecha Inicio: Fecha Final: Departamento: 17 - VALLE Municipio: 1709 - SAN LORENZO
Comunidad:

Tipógrafo	2	0.01
Vendedor de Comida	2	0.01
Arreglador de puro	2	0.01
Dependientes	2	0.01
Gerente de Negocios	2	0.01
Marinero	2	0.01
Bombero	2	0.01
Agrónomo	2	0.01
Bach. Técnico Agrónomo	2	0.01
Policía Municipal	2	0.01
Operario de Maquila	2	0.01
Agente de Ventas	2	0.01
Bachiller en Electricidad	2	0.01
Bachiller en Salud	2	0.01
Jefe de Catastro	1	0
Artesano	1	0
Jardinero	1	0
Promotor de Salud	1	0
Capacitadora	1	0
Ingeniera Electrica	1	0
Ing. Electrico	1	0
Capataz	1	0
I.H.S.S.	1	0
Restista	1	0
GRANJERO	1	0
Aministradora de Banasupro	1	0
Servicio Social	1	0
MISCELANEOS	1	0
Supervisor de máquina	1	0
Talabartero	1	0
Fotografo	1	0
Facilitador Plan Internacional	1	0
Te EN REPARACION	1	0
tienda	1	0

REPORTE - FRECUENCIA SIMPLE

Fecha Inicio: Fecha Final: Departamento: 17 - VALLE Municipio: 1709 - SAN LORENZO
Comunidad:

Contratista	1	0
Dentista	1	0
Tramitador	1	0
Bachiller en Mercadotecnia	1	0
Mecánico Industrial	1	0
EMPLEADO ADACOL	1	0
Maestro Universitario	1	0
Mesera	1	0
Transportista en Mula	1	0
Gerente de Microfinanciera	1	0
Bach. Hotelería yTurismo	1	0
Bach. Técnico Estructuramecánica	1	0
Llantero	1	0
Lic. Psicología	1	0
Bodega de Llanta	1	0
TRANSPORTISTA EN MULA	1	0
Avicola	1	0
Odontologo	1	0
Lavandera	1	0
Auditor de Calidad	1	0
Adulto Mayor	1	0
Operario de Bodega	1	0
Ordeñador	1	0
Auditor Contable	1	0
Pasante Universitario	1	0
Veterinario	1	0
Periodista	1	0
Juez de Paz	1	0
CAMARERO	1	0
Acerrador	1	0
Educadora	1	0
Jefe de Planta	1	0
Total	23057	

REPORTE - FRECUENCIA SIMPLE

Fecha Inicio: Fecha Final: Departamento: 17 - VALLE Municipio: 1709 - SAN LORENZO
Comunidad:

--- Datos de Vivienda ---

P.53 Tipo de Vivienda

Tipo	Cantidad	%
Casa	7564	95.01
Apartamento idependiente	69	0.87
Local NO habitacional	10	0.13
Cuarto mesón (cuarteria)	218	2.74
Casa improvisada	100	1.26
Total	7961	

P.54 Tipo de Tenencia

Tipo	Cantidad	%
Propia pagada	5809	72.97
Propia pagando	232	2.91
Alquilada	1299	16.32
Prestada	621	7.8
Total	7961	

P.54.1 Dominio

Tipo	Cantidad	%
Pleno	4879	83.99
Útil	804	13.84
Ocupación	58	1
Posesión	66	1.14
Total	5809	

P.54.2 Sexo propietario

Sexo	Cantidad	%
Hombre	2586	44.52
Mujer	2217	38.16
Ambos	1002	17.25
Total	5809	

P.55 Problemas de la vivienda

Problema	Cantidad	%
No tiene repello	2189	27.5
Piso de Tierra	406	5.1
Falta de Cielo Falso	442	5.55
Problemas Estructurales	1575	19.78
Techo en mal estado	875	10.99
Ninguno	3652	45.87

P.55.1 Problema de repello

Lugar	Cantidad	%
Interno	191	8.73
Externo	151	6.9
Ambos	1846	84.33
Total	2189	

P.56 Material de construcción

Tipo Material	Cantidad	%
Adobe	2270	28.51
Bloque	3002	37.71
Bahareque	484	6.08
Madera	108	1.36
Desperdicios	255	3.2
Ladrillo	1778	22.33
Yugua	64	0.8
Total	7961	

P.57 Material Techo

Tipo	Cantidad	%
Desechos	260	3.27
Paja o Similar	92	1.16
Teja de barro	4836	60.75
Lámina Metálica	2301	28.9
Lámina de Asbesto	396	4.97
Concreto (losa o Terraza)	43	0.54
Teja americana (Shingle)	33	0.41
Total	7961	

P.58 Material del piso

Tipo	Cantidad	%
Tierra	871	10.94
Plancha de Cemento	3638	45.7
Madera rústica	11	0.14
Ladrillo de barro	176	2.21
Granito	85	1.07
Cerámica	1210	15.2
Mosaico	1970	24.75
Total	7961	

P.59 Condición de la vivienda

Condición	Cantidad	%
Buena	2655	33.35
Regular	4088	51.35
Mala	1218	15.3
Total	7961	

P.60 Tiene Cocina

Respuesta	Cantidad	%
Si	7531	94.6
No	430	5.4
Total	7961	

P.61 Ubicación Cocina

Lugar	Cantidad	%
Dentro de la vivienda	3300	43.82
Fuera de la vivienda	4152	55.13
En el corredor	77	1.02
Total	7531	

REPORTE - FRECUENCIA SIMPLE

Fecha Inicio: Fecha Final: Departamento: 17 - VALLE Municipio: 1709 - SAN LORENZO
Comunidad:

P.62 Que utiliza para Cocinar

Tipo	Cantidad	%
Electricidad	2160	26.99
Gas Volatil (Chimbo)	753	9.41
Gas Kerosen	150	1.87
Leña	4877	60.94
Eco Fogon	63	0.79
Total	8003	

P.63 Como consume el agua

Tipo	Cantidad	%
No tratada	694	8.62
Botellón	6028	74.91
Filtrada	439	5.46
Hervida	87	1.08
Clorada	799	9.93
Total	8047	

P.64 Piezas por vivienda

Piezas	Cantidad	%
a. Ninguna	7	0.09
b. Una pieza	1402	17.61
c. Dos piezas	1672	21
d. Tres piezas	1962	24.65
e. Cuatro o mas	2918	36.65
Total	7961	

P.65 Baños por vivienda

Rango	Cantidad	%
a. Sin baño	766	9.62
b. Un baño	6648	83.51
c. Dos baños	430	5.4
d. Tres o mas baños	117	1.47
Total	7961	

P.66 Dormitorios por vivienda

Rango	Cantidad	%
a. Sin dormitorios	27	0.34
b. Un dormintorio	3643	45.76
c. Dos dormitorios	2973	37.34
d. Tres o mas dormitorios	1318	16.56
Total	7961	

P.67 Personas por dormitorio

Rango	Cantidad	%
a. Ninguna	33	0.41
b. Una persona	2280	28.64
c. Dos personas	3228	40.55
d. Tres o mas personas	2420	30.4
Total	7961	

P.68 Familias por vivienda

Rango	Cantidad	%
a. Ninguna	29	0.36
b. Una familia	6870	86.3
c. Dos familias	927	11.64
d. Tres o mas familias	135	1.7
Total	7961	

P.69 Emigración

Respuesta	Cantidad	%
Si	840	10.55
No	7121	89.45
Total	7961	

P.69.1 Razón por la que emigrarón

Razones	Cantidad	%
Economicas	820	97.62
Violencia generalizada	3	0.36
Reunificación familiar	17	2.02
Total	840	

Resumen FODA del municipio

Eje Temático: Agua y Saneamiento

FORTALEZAS	OPORTUNIDADES	DEBILIDADES	AMENAZAS
• San Lorenzo cuenta con una planta potabilizadora ubicada en el Tular el cual abastece un 80% de la población. • En los meses de verano la represa José Cecilio del Valle permite que San Lorenzo tenga agua	• Explotación de agua subterránea limitada por nivel friático debido a la cantidad de pozos en los meses donde azota el verano. • Operabilidad de la planta fuera de su vida útil • Zona vulnerable por cambio climático lo cual nos imposibilita el acceso a recursos hídricos • Red de distribución con más de 50 años de antigüedad lo cual vuelve obsoleto.	• Probabilidad de realizar osmosis inversa para convertir agua salada en agua dulce. • Probabilidad de contar con el apoyo externo para poder entubar el agua de la represa José Cecilio del Valle directamente al municipio.	• Crecimiento desmesurado de población. • Falta de recursos para abastecer a la población. • Cambio climático que está afectando al rio Nacaome, fuente de la que nos abastecemos. • Periodos de sequía prolongados.

Eje Temático: Economía

FORTALEZAS	OPORTUNIDADES	DEBILIDADES	AMENAZAS

• El municipio de San Lorenzo cuenta con el puerto Henecán el cual fortalece en gran medida la económica de la zona • El municipio cuenta con muchos lugares para desarrollar el turismo que es uno de las grandes fortalezas de la zona pues fortalece en gran medida la economía • Agroindustria que desarrolla el municipio y ayudan al acelerado avance económico que se observa en el municipio • Terrenos adecuados para la producción de sal y lagunas de cría de camarón • Remodelación de la carretera CA-5 que cruza el municipio	• No se cuenta con planteles suficientes para poder almacenar contenedores y mercadería de importación • Poco personal capacitado en el área para poder explotar el turismo • Las grandes empresas no dan un pago justo a sus empleados • Los pequeños productores de sal y camarón no cuentan con la alta tecnología para poder exportar sus productos • No contar con la seguridad suficiente por parte de las autoridades competentes	• Dragado del puerto para embarcaciones más grandes • Tener mayor comercio en lugares específicos para el turismo • Construcción de centros comerciales aumentando las fuentes de empleo • Exportaciones de productos realizados en el municipio (camarones, sal) • Aumentar el comercio en corredor de la CA-5	• Construcción del puerto en el municipio de Amapala • Municipios vecinos que también son turísticos • Falta de mano de obra calificada en el municipio • Exportadores de países vecinos a la costa con precios más bajos en el mercado • Riesgo por accidente automovilístico en negocios ubicados a orillas de la carretera

Eje Temático: Educación

FORTALEZAS	OPORTUNIDADES	DEBILIDADES	AMENAZAS
• Centros educativos atendiendo niños y jóvenes en edad escolar • Población escolar atendida por maestros con título universitario • Integración de los padres de familia en los programas de escuela para padres en los centros educativos • Comunidades con centros educativos cuya estructura pertenece al estado • Ampliación de la cobertura en los centros educativos de nueve grados • Formación de las redes en el municipio	• Existencia de centros educativos del nivel medio público y privada • Educación de calidad, presencia de centros universitarios brindando carreras a fines • Interés del padre de familia en el mejoramiento del centro educativo • Acceso a servicios básicos en los centros educativos • Aumentar los índices de escolaridad en la población estudiantil • Organización de las redes educativas	• Falta de recursos didácticos, mobiliario y equipo • Falta de compromiso de todos los actores en asumir con responsabilidad su labor educativa • Poca disponibilidad de los padres de familia para integrarse a las actividades educativas • Falta de mantenimiento para asegurar su buen funcionamiento • Falta de experiencia en el personal del tercer ciclo • Falta de capacitación de redes educativas	• Centros educativos en situación de riesgo en algunas comunidades • Deserción escolar • Reuniones en horarios de trabajo que dificultan la participación • Falta de apoyo del gobierno • Presupuesto insuficiente para dar cobertura • Indiferencia de los padres de familia

FORTALEZAS	OPORTUNIDADES	DEBILIDADES	AMENAZAS

Niñez • Existe una casa hogar municipal • Apoyo a la niñez por parte de la municipalidad Juventud • Red de jóvenes organizadas en el municipio • Existencia de organizaciones de jóvenes identificadas a nivel nacional Mujeres • Estructura organizada de grupos de mujeres • Mujeres con capacidad de gestión • El municipio cuenta con una oficina municipal de la mujer Tercera Edad • Existe una estructura organizada del adulto mayor • Adultos mayores con capacidad y conocimiento de ejercer un trabajo	Niñez • Falta de cooperantes para lograr suplir todas las necesidades Juventud • El desconocimiento de la organización de jóvenes • Falta de visión Mujeres • Falta de recursos económicos • No se cuenta con presupuesto suficiente para desarrollar actividades Tercera edad • La organización del adulto mayor no se ha podido extender • No contar con un presupuesto adecuado para el desarrollo de actividades	Niñez • Cuenta con un personal capacitado y un espacio físico adecuado para atender a los niños • Tener acceso a la ayuda económica Juventud • Apoyo de las ONG's y municipalidad • Recibir capacitaciones y congreso de jóvenes Mujeres • Reconocimiento de institución y organizaciones que radican en el municipio • Realización de capacitaciones y proyectos • Se cuenta con un espacio físico donde se pueden atender sus necesidades, problemas y peticiones Tercera edad • La tercera edad cuenta con ayudas de organizaciones (Cepudo, municipalidad) • Se cuenta con institutos que les da la oportunidad para formarse y capacitarse	Niñez • No se puede dar cobertura a toda la población • Falta de responsabilidad y conciencia de parte de los padres Juventud • Que desaparezcan las redes de jóvenes por falta de interés de ellos • No hay convocatoria a todos los jóvenes del municipio Mujeres • No se ha logrado el apoyo de instituciones para complementar la red de mujeres en el municipio • No alcanzar los programas a realizar Tercera edad • No se puede dar cobertura a toda la población • Adultos mayores pidiendo en las calles solos poniendo en riesgo su vida

Eje Temático: Grupos Vulnerables

Eje Temático: Infraestructura Social

FORTALEZAS	OPORTUNIDADES	DEBILIDADES	AMENAZAS
• Personal capacitado para formular soluciones a los problemas que aquejan al municipio. • Financiamiento por parte de IDECOAS para rehabilitar el sistema de aguas negras del municipio. • Pavimentación masiva en el municipio.	• Aprovechamiento de capacidades instaladas (ONGS) para poder formular proyectos en mejora de estructuras. • Gran cantidad de iglesias organizadas que sirven como canalizadores de ayudas extranjeras y nacionales.	• Sobrepoblación en barrios de la ciudad. • Muy pocos centros de salud para que la población pueda atender sus necesidades básicos. • No se cuenta con suficientes centros deportivos para que padres de familia puedan alejar a sus hijos de las calles.	• Privatización del puerto • Plantas potabilizadoras son propiedad del estado y están politizadas. • Falta de espacios físicos para realizar actividades deportivas.

Eje Temático: Recursos Naturales

FORTALEZAS	OPORTUNIDADES	DEBILIDADES	AMENAZAS

• Se cuenta con áreas protegidas • Ubicación en el marco de la zona sur (región 13) • Diversidad de flora y fauna en el municipio • Instituciones de manejo de control de recursos naturales (ICF, COODEFAGOLF, UMA) • Planes y acuerdos de manejo del recurso • Controles de personas sobre las áreas protegidas (Bahía de Chismuyo) • Existencia de proyectos factibles y ejecutados en la región	• Belleza escénica en el municipio • Impulso económico en la zona turística • Paquetes turísticos que benefician la población	• Falta de desechos sólidos que tienen desembarco en los esteros • Falta de control en la industria sobre la disposición de contaminantes • Crecimiento no organizado de las zonas urbanas no planificadas • Mala administración del recurso hídrico (cañeros, haciendas) • Falta de concientización en la población para preservar los recursos naturales • Alta fragmentación en la tenencia de la tierra para el desarrollo de la actividad forestal • No existen viveros forestales equipados para suplir necesidades en materia de desarrollo forestal	• Deforestación y manejo inadecuado del recurso natural (corta y tala del mangle, pesca no adecuada, casería ilegal de animales) • Incendios forestales • Falta de acceso a disponibilidad de agua • Contaminación de aguas negras y descargas de agua que amenazan la diversidad natural • Incremento demográfico en zonas no habitables

Eje Temático: Salud

FORTALEZAS	OPORTUNIDADES	DEBILIDADES	AMENAZAS
• Existencia del IHSS • Se cuenta con un hospital • Existencia de centros de salud en distintos sectores del municipio • Instituciones de primera respuesta (Bomberos, Copeco, Cruz Roja, CODEM) • Vehículos institucionales para dar respuesta a la población en emergencias • Centros médicos privados con personal especializado	• Capacitaciones que dan las instituciones de primera respuesta • ONG's interesadas en apoyar el área de salud • Financiamiento público y privado para el apoyo del área de salud • Equipo técnico especialista • Equipo profesional de salud	• Falta de especialistas en el hospital (neurólogo, cardiólogo, nefrólogo, oncólogo) • No se cuenta con un plan de emergencia municipal • Centros de salud no cuentan con equipos especializados • Falta de medicamentos en centros de salud • Equipos obsoletos	• Inadecuado sistema de salud • Falta de educación en la población • Proliferación de enfermedades • Vulnerabilidad de sectores del municipio a inundaciones • Agua de los ríos contaminadas y las personas la consumen • Enfermedades renales cada vez más frecuentes

Eje Temático: Seguridad Alimentaria

FORTALEZAS	OPORTUNIDADES	DEBILIDADES	AMENAZAS
• ONG's con experiencia en el tema de seguridad alimentaria (CODDEFAGOLF, Save The Children) • Comunidades capacitadas en temas de seguridad alimentaria (Agua Zarca, Laure Abajo, Matearal, San Jeronimo, El Comercio, El Caimito) • Producción de mariscos altos en proteínas • Presencia de empacadoras de camarón el cual brinda trabajo a un 20% de población femenina	• Organización de base comunitaria • Reuniones de ONG's mensualmente en lo que se respeta a seguridad alimentaria • Desarrollo municipal a través de planes estratégicos que generen desarrollo • Implementación de variedades mejoradas en los cultivos	• Indicadores bajos de producción agrícola en las comunidades del municipio • Zonas vulnerables en los que se producen incendios lo cual ocasiona el deterioro del suelo y agua, y la salud por contaminación ambiental • Falta de sistemas de información confiables para la seguridad alimentaria en las comunidades • Poca afluencia de agua superficial • Trabajo estacional y no permanente • Malos hábitos alimenticios	• Cambio climático que afecta cultivos y personas que trabajan en el campo • Sequias prolongadas • Alto grado de embarazos a temprana edad situación que genera desnutrición en la niñez • Prevalencia de enfermedades en niños menores de 5 años hacen que los niños no aprovechen eficientemente el alimento

Eje Temático: Seguridad Ciudadana

FORTALEZAS	OPORTUNIDADES	DEBILIDADES	AMENAZAS
• Cubierto con personal, los barrios y colonias del municipio con patrullas, motocicletas y vehículos • Se cuenta con dos postas policiales dentro del municipio. • Amplio personal brindando el servicio de seguridad. • Cuentan con el equipo necesario para brindar seguridad al municipio. • El 60% del área urbana iluminado con postes.	• Acercamiento con la población. • Apoyo de la secretaria de seguridad. • Apoyo de la alcaldía municipal en mejoramiento de áreas recreativas. • Apoyo de la alcaldía municipal en electrificación total o parcial del área urbana.	• Falta de control en el puerto Henecán por el alto comercio • Bajo rendimiento en el tendido eléctrico ya que deja incomunicado las instalaciones.	• Gran cantidad de visitante que acoge el municipio. • Delincuencia en barrios marginales del municipio.

Eje Temático: Turismo

FORTALEZAS	OPORTUNIDADES	DEBILIDADES	AMENAZAS
• La gastronomía como mayor fuerza en el área del municipio. • La infraestructura turística que posee el municipio.	• Acercamiento con algunos cooperantes para ayuda en el área turística. • Hacer paquetes turísticos para el visitante en el municipio. • Hacer alianza con los 5 municipios que cuentan con el distrito del sol.	• La desunión de los empresarios turísticos. • Falta de la oficina de turismo dentro del municipio. • Falta de mercadeo de productos turísticos del municipio. • Señalizaciones que no se encuentran para llegar a la zona turística dentro del municipio. • Falta de comunicación entre municipalidad y algunos encargados del turismo. • Falta de promoción de paquetes turísticos.	• La parte ambiental que afectan los manglares. • Demasiado uso de pesticida en industrias como: camaroneras y agropecuarias. • Falta de distribución de aguas negras por los negocios turísticos.

Eje Temático: Ordenamiento Territorial

FORTALEZAS	OPORTUNIDADES	DEBILIDADES	AMENAZAS
- El municipio está ubicado en el puerto Henecán. -Ubicación estratégica en la carretera panamericana. -Cobertura de los servicios básicos -El municipio cuenta con áreas de reservas protegidas.	- Municipalidad en proceso de elaboración del perímetro urbano. - Municipalidad en proceso de levantamiento de la retícula urbana -Asistencia Técnica de la Mancomunidad en el desarrollo del Municipio.	-Aldea San Jeronimo ubicada entre el municipio y un municipio vecino -No se cuenta con un Plan de Ordenamiento Territorial. - Viviendas en Aldea Laure Arriba construidas en propiedad privada	-Crecimiento poblacional desmedido en zonas vulnerables

Eje Temático: Tierra

FORTALEZAS	OPORTUNIDADES	DEBILIDADES	AMENAZAS

-Municipio con características de un 70% urbano por cual se cuenta con posesión de las tierras	- Elaboración de retícula urbana	-Falta de tenencia de la tierra -Poca producción de granos básicos -Invasiones en terrenos	-Viviendas construidas en terrenos vulnerables -Población asentada en propiedades privadas -Perdida de cultivo por falta de agua en zona rural. -Deforestación y contaminación secando las fuentes de agua -Incendios forestales en época de verano

Eje Temático: Vivienda

FORTALEZAS	OPORTUNIDADES	DEBILIDADES	AMENAZAS
• Proyecto de construcción de vivienda por parte del Gobierno Municipal. • Fondos presupuestados para mejoramiento de viviendas.	• Ampliación de perímetro urbano. • Mejoramiento de condiciones de vida de pobladores que habitan viviendas en condiciones malas.	• Falta de dominio pleno para posibles beneficiarios del proyecto. • Proyectos no ejecutados actualmente por la corporación	• Gran cantidad de personas con viviendas construidas en zonas vulnerables. • Gran cantidad de personas con viviendas construidas en zonas vulnerables.

Eje Temático: Participación

FORTALEZAS	OPORTUNIDADES	DEBILIDADES	AMENAZAS
• Existen organizaciones ya dentro del municipio (Sociedad civil, Comisión de Transparencia, Comisionados Municipales). • Se cuentan con patronatos en los diferentes barrios y colonias y juntas de agua en aldeas. • Existen organizaciones y ONG's que apoyan la participación ciudadana como OCDIH y ARECTSON, CONADEH, estos tienen actividad en el municipio. • Se trabaja conjuntamente con la municipalidad. • Se realizan mecanismos de participación ciudadana como cabildos abiertos municipales, iniciativas ciudadanas.	• Los consejos de desarrollo municipal están regulados por la ley de municipalidades. • Las mesas comunitarias de participación se integran a nivel local con representación de diversas organizaciones. • Instancias de participación ciudadana tienen la responsabilidad de conocer los planes de desarrollo y estrategias de ejecución. • Existe la ley de participación ciudadana. • Hacer efectiva la transparencia en el ejercicio de las funciones públicas.	• Poca participación ciudadana • Personas que se comprometen a un cargo y no tienen responsabilidad al ejercerlo • En ocasiones no se da solución a problemas colectivos dentro de las comunidades • Falta de capacitación hacia miembros de patronatos, juntas de agua y otros	• No se encuentra una reestructuración de la sociedad civil. • Las nuevas generaciones no se interesan en la participación ciudadana. • Falta de interés y voluntad en los ciudadanos de ser participativo. • Algunas comunidades perpetúan líderes en los mismos cargos lo que no permite participación de nuevas generaciones. • El seudoliderazgo solo ve su propio beneficio

Mapa ubicación área de influencia

Mapa de San Lorenzo, Valle

Delimitado el área de influencia

PDC

(Formato I – 1)

MUNICIPALIDAD DE San Lorenzo Valle

Lista de participantes jornada preparación del Plan de Desarrollo Comunitario

Departamento: Valle Municipio: San Lorenzo Aldea o caserío: La Ceiba Barrio o Colonia: _____ Fecha: 12/12/17

No.	NOMBRE	ORGANIZACIÓN QUE REPRESENTA	IDENTIDAD	JORNADAS PARTICIPÓ					FIRMA
1	Coronado Osorio Reyes	Delegado, Iglesia católica Tesorero Patronato	0714-1988-00179	X		X			
2	Alejandrina de J. Flores	A Socicion de p.f.	0714-196-00051	X	X	X			
3	Rosa N. Flores	Sociedad Padres	95175007.	X	X	X			
4	Elody Bonilla	sociacion Padres	99489572	X	X	X			
5	Guillermo Rivas Flores	Delegado de la Iglesia cat.	1709-1976-10550	X	X	X			
6	Delmer Funez	Medio ambiente	9618646417	X	X	X			
7	Sandra Judith Dias	medio ambiente	9709 1974 00680	X	X	X			
8	Juan Angel Rivas	Patronato	0714-197-00350	X		X			
9	Jose Rivas	presidente de Patronato	1709197006	X	X	X			
10	Santos Abilio Castillo	vocal primero	1709197901002	X	X	X			
11	Angel Hernandez	Vice patronato	0601-1990-01531	X	X	X			
12	Bianca Magdalena Corea	UTM	1709/1996/00485	X	X	X			
13	Dana Jeanette Velasquez	UTM	0601-1989-02953	X	X				

111

(Formato I – 1)

MUNICIPALIDAD DE San Lorenzo, Valle

Lista de participantes jornada preparación del Plan de Desarrollo Comunitario

Departamento: Valle Municipio: San Lorenzo Aldea o caserío: San Jerónimo Barrio o Colonia: _____ Fecha: 6/02/2019

No.	NOMBRE	ORGANIZACIÓN QUE REPRESENTA	IDENTIDAD	JORNADAS PARTICIPÓ					FIRMA
27	Santos Edis Oaguera	Patronato	1701 1963 00435		X				[firma]
28	Reonidos Lazo	Junta de Agua	1709 1959 00059						[firma]
29	Maria Rosibel Funes	Iglesia	1709-1977-00762						M. Rosibel F
30	Santos Digno Bacca	Iglesia	1701 1981 04168						[firma]
31	Joseph R. Brooks	Iglesia Aventista	1101 1958 00339						[firma]
32	Jesus Galo	La iglesia catolica	17011984						[firma]
33	Gladys Anabell Morán	Junta de Agua p	1709-1973-00034		X				Gladys Amor
34	Santos pedro Martines	Junta de agua p	1709-1956-00137		X				Santos P M
35	Mario Berto andino	Patronato	1709-1966-00107						[firma]
36	arcadio Oaguera	Orma	1701-1957-0026		X				[firma]
37	Concepcion Ramirez	R. una Iglesia	17098104305						[firma]
38	Hedy Suyapa Bacca	Iglesia catolica	1709-1979 00024		X				Suyapa Bacca

113

UNIDAD TÉCNICA MUNICIPAL AMSANLO

Lista de participantes jornada de preparación del Plan de Desarrollo Comunitario

Departamento: Vano Municipio: San Lorenzo

Laure abajo - Agua Zarca

N°	NOMBRE	COMUNIDAD QUE REPRESENTA	IDENTIDAD	FIRMA	TELEFONO
	Santos Mario Dominguez	Agua Sarca	1701-1962-00516	Santos Dominguez	
	Benito Baca	Presidente patro	[illegible]	8985 6490	Benito Baca
	Griselda Ondina Euceda	Agua Zarca	1709-1986-00-363	Griselda Euceda	88958296.
	Mariano Medina	Laure abajo	1709-1953 00033	[illegible]	95230836
	Santos Balbina Sandoval	Agua Zarca	0601-1972-02290	[illegible]	88256603
	Santos Arcadio Aguilar	Agua Sarca	1709-1962-00135	Santos Aguilar	
	Maria de los Angeles Ortiz	Laure abajo	1709-1981-00545	[illegible]	3364-69-50
	Carlos Alberto Meza Moran	Agua Zarca	1709-1972-00153	[illegible]	33225530
	Ever Medina	Laure abajo	1709197000520	[illegible]	32449140
	Laura Sofia Paredes	AMSANLO	1709199401016	[illegible]	
	Diana Jeaneth Velasquez	AM SLV.	0601-1989-02953	[illegible]	3245-5648.
	Abad Edsau Carranza	AM SLV	1709-1993-01090	[illegible]	3358-7236
	[illegible]	AMSLV UTH	1709-1984-01105	[illegible]	9621-5190

(Formato I – 1)

MUNICIPALIDAD DE San Lorenzo

Lista de participantes jornada preparación del Plan de Desarrollo Comunitario

Departamento: Valle Municipio: San Lorenzo Aldea o caserío: Cocora Barrio o Colonia: _____ Fecha: 20/02/2018

No.	NOMBRE	ORGANIZACIÓN QUE REPRESENTA	IDENTIDAD	JORNADAS PARTICIPÓ					FIRMA
1	Lincoln Sevilla	A Padres Familia	0801 1967 0	✓	✓	✓			Lincoln Sevilla
2	Hector David Montalvan	Fiscal patronato	1709 1988 00914	✓	✓	✓			
3	Amado Alvarado	Junta de agua	1709 1980 01025	✓	✓	✓			Amado Alvarado
4	Orlin Montalván	P. Patronato -	1701 1980 00571	✓	✓	✓			Orlin Montalván
5	Jose Wilfredo castillo	T patronato	0601 1978 00301	✓	✓	✓			
6	Helen Roxana martinez	patronato	1701 1972 00005	✓	✓	✓			
7	Laura Sofia Paredes	UTM	1709 1994 01016	✓	✓	✓			
8									
9									
10									
11									
12									
13									

111

UNIDAD TÉCNICA MUNICIPAL AMSANLO

Lista de participantes jornada de preparación del Plan de Desarrollo Comunitario

Departamento: Valle Municipio: San Lorenzo Aldea o Caserío: Mateanal Lavre Arriba

Barrio o Colonia: _____ Fecha Iniciaron: 28-08-2018 Fecha Terminaron: _____

N°	NOMBRE	ORGANIZACIÓN QUE REPRESENTA	IDENTIDAD	JORNADAS PARTICIPÓ			FIRMA
	Martin Gustavo Munguia	patronato	1709-1977-00060	✓	✓		[illegible]
	Javier Abraham Munguia	Presidente patronato	1709 1982 00520	✓	✓		[illegible]
	Jose Francisco Molina	Fiscal patronato	1709 1984 00704	✓	✓		[illegible]
	Orlin Yovani Alvarez	Secretario patronato	1706 1965 00111	✓	✓		[illegible]
	Digna Emerita Ramirez	Vise Pr del cmt local	0704-1976-00685	✓			[illegible]
	Graciela Reyes	Junta de agua	1709-1985-00024	✓	✓		Graciela Reyes
	[illegible]	fiscal junta de agua	1709 1956 00141	✓			[illegible]
	Maria Luisa Galea Orellana	Tesorera del grupo 3 de Mayo	1709-1957 00254	✓	✓		[illegible]
	Obed Edsau Carrasco	AMSANL-UTM	1709-1993-01090	✓	✓		[illegible]
	Bianca Magdalena Cosa	AM Sanl - UTM	1709-1996-00495	✓			[illegible]
	José Mauricio Pineda Zuniga	A.M.S.L.V. UTM	1709-1984-01105	✓	✓		[illegible]
	Santos Plutarco Ortiz	Patronato	1709 1981 01486	✓			[illegible]
	Rosa Mendo Dormes	Presidenta	1709-1981 00326	✓	✓		Rosa Mendo
	Plutarco Yos	Junta de agua		✓	✓		
	Laura Sofia Paredes	AMSANLO	1709-1994-01046	✓	✓		[illegible]
	Diana Velasquez	AMSLV.	0601-1989-02953	✓			Diana Velasquez

(Formato I – 1)

MUNICIPALIDAD DE San Lorenzo

Lista de participantes jornada preparación del Plan de Desarrollo Comunitario

Departamento: Valle Municipio: San Lorenzo Aldea o caserío: Quimilis Barrio o Colonia: _____ Fecha: 04/02/19

No.	NOMBRE	ORGANIZACIÓN QUE REPRESENTA	IDENTIDAD	JORNADAS PARTICIPÓ					FIRMA
27	Maria Victorina Moran Campos	Pcaja Rural	1709-1947-00075	✓	✓				[signature]
28	Maria antonia Baca	Pre: del Patronato	1709-1989-01010	✓	✓				Ma: antonia Baca
29	Santos Pablo Avila	Vic-Pre- Junta de agua	0611-198101848	✓	✓				[signature]
30	Jose Rumaldo Cerrito	Prec. de Padres de familia	1709197600341	✓	✓				[signature]
31	Abel Colson Carrasco	UTM Alcaldia	1709-1993-01090	✓	✓				[signature]
32	Albertina Bonegas	Junta de Agua	—	✓	✓				[signature]
33	Petrona Euceda	Patronato	1701-1976-01631	✓	✓				Petrona Euceda
34	Diana Velasquez	UTM	0601-1989-02093	✓	✓				Diana
35	Bianca Corea	UTM	1709-1996-00435	✓	✓				Bianca Corea
36	Fernando Rivera		1709199500222	✓	✓				[signature]
37									
38									

113

UNIDAD TÉCNICA MUNICIPAL AMSANLO

Lista de participantes jornada de preparación del Plan de Desarrollo Comunitario

Departamento: Valle Municipio: San Lorenzo Aldea o Caserio: La Cuesta

Barrio o Colonia: La Fecha Iniciaron: Fecha Terminaron:

N°	NOMBRE	ORGANIZACIÓN QUE REPRESENTA	IDENTIDAD	JORNADAS PARTICIPÓ			FIRMA
	Jacinto Flores E.	P. Pulsenata	0601-1961-01083	✓	✓	✓	
	Lety Herrera H	Voluntaria desalud	1709 1971 00269	✓	✓	✓	
	Dalma Subyate Flores L.	Comunidad de los socios	1709 1985 01245	✓	✓	✓	
	Luis ANDRES SUAZO A	LA CUESTA	1701-1963-00502	✓	✓	✓	
	Bianca Cerca	UTM	1709-1996-00485	✓	✓	✓	
	Diana Velasquez	UTM	0601-1989 02953	✓	✓	✓	
	[illegible]	UTM	1709-1984-01105	✓	✓	✓	

(Formato I – 1)

MUNICIPALIDAD DE San Lorenzo

Lista de participantes jornada preparación del Plan de Desarrollo Comunitario

Departamento: Valle Municipio: San Lorenzo Aldea o caserío: Unificación urbana Barrio o Colonia: Fecha: 12/02/2014.

No.	NOMBRE	ORGANIZACIÓN QUE REPRESENTA	IDENTIDAD	JORNADAS PARTICIPÓ				FIRMA
1	Laura Jueth Ortiz	Patronato Secretaria	1709-1987-00531	✓				[signature]
2	Adonis Osorio	"	1702-1988-00785	✓	✓			[signature]
3	Jose Luis Ordoñez		1709-1984-00338	✓	✓			
4	Sonia Samilath Zaccia		0401-1973-07509	✓				[signature]
5	Patrocinio Pérez	Habitantes de Ba	1703-1968-00216	✓	✓			[signature]
6	Carlos Humberto Cruz Escalera	Patronato B. Victoria	1709-1983-00431	✓	✓			[signature]
7	ROBINSON VELASQUEZ	" " "	1709-1981-01514	✓	✓			[signature]
8	Delcia Miladys Ortiz	B. Buenos Aires	1704-81-00256					[signature]
9	Carlos Núñez	La Cerbita	1709-1980-00369	✓	✓			[signature]
10	Luis Carranza	" "	0605-1975-00777	✓	✓			Luis Carranza
11	Oscar A. Barralaga	Patronato Res. Panchita	1701-1979-00744	✓	✓			[signature]
12	Raul I. Canas	Patronato Bº San José	1709-1991-00374	✓	✓			[signature]

111

(Formato I – 1)

MUNICIPALIDAD DE San Lorenzo

Lista de participantes jornada preparación del Plan de Desarrollo Comunitario

Departamento: Valle Municipio: San Lorenzo Aldea o caserío: _____ Barrio o Colonia: Urbana parte alta Fecha: 13/02/2019

No.	NOMBRE	ORGANIZACIÓN QUE REPRESENTA	IDENTIDAD	JORNADAS PARTICIPÓ					FIRMA
1	Adonis Zambrano	Vice presidente	1709-1989-00196	✓					
2	Jose Gabriel Davila	Vocal 3.	1701-1974-00096	✓	✓				
3	Alex Omar Maradiaga	Secretario	0607197900988	✓	✓				
4	Roberto J Rivas R	Vicepresidente San Jose	1709-1962-00887	✓	✓				
5	Brayan S Molina A	Presidente Col Buena Vista	1709-1986-00253	✓	✓				
6	Margarita espinoza	Vocal 2	1709-1969-00450	✓	✓				
7	Donaldo Trochez	Presidente B°J.M	1612-1974-00066	✓	✓				
8	Maryori Vanessa Velasquez M.	Secretaria Colonia	1701-1997-00374	✓	✓				
9	Jose Carlos Rubio	presidente	1709-1987-00061	✓					
10	Eva Girón Calderón	Secretaria	1709-1987-0020	✓	✓				
11	Kathegin Bogardano	Tesorera	0601-1995-0193	✓					
12	Yani Ludismilda Majia	Presidenta Comunal	1701976000205	✓	✓				
13	Aurora Lagos Alvarez	CL. Ismael Vocal		✓					

113

(Formato I – 1)

MUNICIPALIDAD DE _____

Lista de participantes jornada preparación del Plan de Desarrollo Comunitario

Departamento: Valle Municipio: San Lorenzo Aldea o caserío: _____ Barrio o Colonia: unificación Jibona parte alta Fecha: 13/02/2012

No.	NOMBRE	ORGANIZACIÓN QUE REPRESENTA	IDENTIDAD	JORNADAS PARTICIPÓ				FIRMA
14	[illegible]	Patronato Vice Pres	1709-1950-00057	Las Colinas				[illegible]
15	Hector M. Cardenas	Comición D. Transparencia	1701-1968-00286	Col. Nueva Pis				[illegible]
16	Lidia Francys Rico	Patronato Morazán S. C.	0607-1944-03577	✓	9	a	3	[illegible]
17	Gladys J. Lopez	Vocal 1	1709-1975-00250	✓	9	a	3	[illegible]
18	[illegible]	Vocal 1	0807-1965-0043	✓	9	a	3	[illegible]
19	Iris Milagro Palencia Romero	Fiscal	1709-1980-00288	✓	9	a	3	[illegible]
20	Samuel Ibrahan Montoya	Presidente col. 17 sept.	1709197800306	✓	9	a	3	[illegible]
21	Wilmes Alexander L.	Vocal 2. col 11 tos. dis. 945	0610-1989-00[illegible]	✓				[illegible]
22	+ Laura Sofia Paredes	UTM	1709-1991-01046	✓	✓	✓		[illegible]
23	*							
24								
25								
26								

114

(Formato I – 1)

MUNICIPALIDAD DE San Lorenzo.

Lista de participantes jornada preparación del Plan de Desarrollo Comunitario

Departamento: Valle Municipio: San Lorenzo Aldea o caserío: El comercio Barrio o Colonia: _____ Fecha: 16/01/19

No.	NOMBRE	ORGANIZACIÓN QUE REPRESENTA	IDENTIDAD	JORNADAS PARTICIPÓ					FIRMA
27	Vivian Julissa Villalobos M.	Directora del CEB Vicente Cáceres	1709 1986 00015	•	•				Vivian Villalobos
28	Ada Ruth Bonillo	Voluntaria de salud	1709-1961 00382	•	•				Ada Ruth Bonillo
29	Maria de los Angel Izquierdo	Junta de agua	1701 1983 01073	•	•				[illegible]
30	Noemi Celenia Martinez	Junta de Agua	1709 1989 00036	•					Noemi Martinez
31	Daudra Norma Valdez	Patronato	1709 1969 00436	•					
32	Santos Felix Porter	Patronato	1709-1957 00230	•	•				[illegible]
33	Pedro Flores [illegible]	Patronato	1701-1958-00770	•	•				[illegible]
34	ERIKA Raquel Dominguez	Iglesia Jesucristo Libertador	1709-1983 00518	•	•				ERIKA Dominguez
35	Carminda Yadira Ramos	A.P.F.	0607-1987-03188	•	•				Carminda Ramos
36	Roberto [illegible]	Junta agua	1701 1981 00157	•	X				[illegible]
37	Desideria Dominguez	detras Parensia de Paraso	1701 1981 00383	•	•				[illegible]
38	Anastacio Garcia	Patronato	1709-1963-00108	•	•				[illegible]

113

(Formato I – 1)

MUNICIPALIDAD DE San Lorenzo

Lista de participantes jornada preparación del Plan de Desarrollo Comunitario

Departamento: Valle Municipio: San lorenzo Aldea o caserío: El comercio Barrio o Colonia: _____ Fecha: 17/01/19

No.	NOMBRE	ORGANIZACIÓN QUE REPRESENTA	IDENTIDAD	JORNADAS PARTICIPÓ					FIRMA
1	Osman Onan Turcio	Iglesia Evangélica	1709-1973-00557	•	•				[signature]
2	Diana Jeanette Velasquez	U.T.M. alcaldía Mun.	0601-1989-02953	•	•				[signature]
3	Bianca Magdalena Cerea	UTM Alcaldía	1709-1996-00485	•	•				
4	Obed Carranza	U.T.M alcaldía	1709-1993-01090	•	•				[signature]
5	Mauricio Funez.	UTM. Alcaldía	1709-1984-01105	•	•				[signature]
6									
7									
8									
9									
10									
11									
12									
13									

111

UNIDAD TÉCNICA MUNICIPAL AMSANLO

Lista de participantes jornada de preparación del Plan de Desarrollo Comunitario

Departamento: Valle Municipio: San Lorenzo

Laure Abajo - Agua Zarca

N°	NOMBRE	COMUNIDAD QUE REPRESENTA	IDENTIDAD	FIRMA	TELEFONO
	Benisio Baca	Laure Abajo	0808 7960-00736	Benisio Baca	89856490
	Balbino Sanchez	Agua Zarca	0607-7972-02290	[illegible]	88256603
	Santos Arcadio Aguilar	Agua Zarca	1707-7962-00725	Santos Arcadio Aguilar	- - -
	Santos Eladio Dominguez	Agua Zarca	1707-7962-00576	Santos Eladio Dominguez	- - -
	Fredy Valentin Molina	Agua Zarca	1709 1976 00028	[illegible]	32269011
	Carlos Alberto Mezo	Agua Zarca	1709-1972-00153	[illegible]	33225530
	Diana Velasquez	AM - UTM	0601 1989-02953	[illegible]	32455648
	Bianca Cerra Murillo	AM - UTM	1709-1996-00485	[illegible]	88351481
	Obed Carranza	AM - UTM	1709-1993-01096	[illegible]	33587236
	José Manuel Pineda Zúñiga	AM - UTM	1709-1994-01105	[illegible]	9621-5190
	Juventina Benegas	Profa Agua Zarca	1707-1984-00127	Juventina Benegas	9928-9748
	Laura Sofia Paredes	AMSANLO	1709-1994-01046	[illegible]	— —

(F-09)

Listado de participantes para la realización de análisis FODA municipal

Departamento: Valle Municipio: San Lorenzo Fecha: 4/4/2019

No	Nombre	Área de especialidad	FODA	Identidad	Firma
1	Lidia francys Rico	Comisionada Mpal	Participación	0601-1984-03577	
2	Hector M. Cardenas	Sec. C.C.T.	Participación	1701-1968-00286	
3	Axel A Rivas	Ciudadano S.L	Participación	1709-1993-00339	

(F-09)

Listado de participantes para la realización de análisis FODA municipal

Departamento: Valle Municipio: San Lorenzo Fecha: 4/4/2019

No	Nombre	Área de especialidad	FODA	Identidad	Firma
4	Edis Emelda Mendieta	Educación	Educación	1709197100039	
5	Nora Regina Rosales	Educación	Educación	1709196500368	
6	Isabel Stephany Zambrano	Promotora	Educación.	0601-1994-03779	Isabel Zambrano
7	Cinthya Paola Alvarado	Educacion	Educación	1709-1994-00427	Paola Alvarado
8	Hector Dario Paredes	Presidente Plataforma de ruta del sol	Turismo	1709-1969-00554	
9					
10					

(F-09)

Listado de participantes para la realización de análisis FODA municipal

Departamento: Valle Municipio: San Lorenzo Fecha: 4/4/2019

No	Nombre	Área de especialidad	FODA	Identidad	Firma
9	Graciela Alcerro Osorio	Red de mujeres	Grupo Fumerable	1701-1984-05817	[illegible]
10	Nora Lizeth Ruiz	Red Mujeres	grupo Vulnera	1807197300443	[illegible]
11	Isabel Fuentes	DMM. Alcaldia	grupo Vulnerable	0703-1973-02734	[illegible]
12	José Mauricio Fúnez Zúñiga	UTM SanLo	grupo Vulnerable	1709-1984-01105	[illegible]
13	Bianca Magdalena Corea	UTM San Lorenzo	grupo Vulnerable	1709 - 1996 - 00485	Bianca Corea
14	Nelson Josue Castellón	Cruz Roja Hondureña	grupo Vulnerable	1703-1985-00355	[illegible]
15	Alex Flores	Cruz Roja Hondureña	grupo Vulnerable	1709-1985-00817	[illegible]

(F-09)

Listado de participantes para la realización de análisis FODA municipal

Departamento: Valle Municipio: San lorenzo Fecha: 4/4/2019

No	Nombre	Área de especialidad	FODA	Identidad	Firma
16	Victor Bocanegra	Biología	Recursos Naturales	0801-1983-23830	[illegible]
17	Sandy Flores	UMA.	Recursos Naturales	1709-1987-00122	[illegible]
18	Gustavo lopez	Save the Children	Seguridad Alimentaria	0601 1966 00264	[illegible]
19	Eduardo Medina	Clase II	Seguridad Ciudadana		[illegible]
20	Armando Alvarez	Policía	Seguridad Ciudadana.		[illegible]

ELABORACION DE PLAN ESTRATEGICO

MUNICIPALIDAD DE SAN LORENZO

Lista de participantes elaboración de visión compartida, líneas estratégicas y objetivos de línea para elaboración del plan estratégico de desarrollo municipal

Departamento: VALLE Municipio: SAN LORENZO Fecha: 14/06/2019

No.	NOMBRE	ORGANIZACIÓN QUE REPRESENTA	FODA-REPRESENTA	IDENTIDAD	TELEFONO	FIRMA
1	Iris Milagro Palencia	Secretaria C.C.T.	Participación	1709-1980-00288	3219-3894	[illegible]
2	Lidia Francys Rico	Comisionada Mpal S.C.	Participación	0601 198403811	3897-80.93	[illegible]
3	Nora Lizeth Ruiz	Red de Mujeres	Vulnerables	1807197300443	33190821	[illegible]
4	Hector M. Cardona	L.L.T		1701-1968-00286	32-754375	[illegible]
5	Graciela Alvarez	Red de Mujeres	Vulnerables	1701-198405814	99354741	[illegible]
6	Eduardo Medina	Policia Nacional	*Seguridad*	1701-1979-01301	95229711	[illegible]
7	Erenio Ordoñez	Policia Nacional		0606-1997-00032	89281440	[illegible]
8	Nelson Castellón	Cruz Roja	*Salud*	1703-1985-00555	99329713	[illegible]
9	Isabel Fuentes	OMM. Alcaldia		0703-1973.02734	3222-1388	[illegible]
10	José Mauricio Tinez Zamora	Obras y servicios públicos	Infraestructura	1709-1987-01105	9621-5190	[illegible]
11	Gustavo López	Save the children	RRNN	0601 1866 00264	9969-5136	[illegible]
12	Raul Carias	Bº San José		1709-1991-00374	8841-8359	[illegible]
13						
14						
15						
16						
17						
18						
19						
20						

MUNICIPALIDAD DE SAN LORENZO

Lista de participantes elaboración de visión compartida, líneas estratégicas y objetivos de línea para elaboración del plan estratégico de desarrollo municipal

Departamento: VALLE Municipio: SAN LORENZO Fecha: 14/06/2019

No.	NOMBRE	ORGANIZACIÓN QUE REPRESENTA	FODA-REPRESENTA	IDENTIDAD	TELEFONO	FIRMA
1	Nora Lizeth Ruiz	Red de Mujeres	Grupo Vulnerable	1807197400443	33190821	
2	Isabel Fuentes	OMM Alcaldía	Grupos vulnerables	0703-1973-00734	3222-1388	
3	Lidia Francys Rico	Sociedad Civil	Comisionada Mpal	001-1984-035TL	3397-80-43	
4	Iris Milagro Polencia	Se Crelaria C.C.T	C. C. T	709-1980-00288	3219-3899	
5	Graciela Alcerro	Red de Mujeres	Grupo Vulnerable		99354741	
6						
7						
8						
9						
10						

SOCIALIZACIÓN DE PLANES ZONALES

MUNICIPALIDAD DE SAN LORENZO
Lista de participantes jornada sociabilización de plan zonal territorial.

Departamento: VALLE Municipio: SAN LORENZO ZONA _____ Fecha Mayo 2019

No.	NOMBRE	ORGANIZACIÓN QUE REPRESENTA	COMUNIDAD DE QUE REPRESENTA	IDENTIDAD	FIRMA
1	Martires Gustavo Munguia	presidente padre de familia	El Matearal	1709-1977-00060	[illegible]
2	Javie Abraham Munguia	Pres. patronato	El Matiaral	1709.1987.00520	[illegible]
3	Jose Gabriel Rivas Fuez	Presite Patronato	La Criba	1709.1980.00653	[illegible]
4	Jose Wilfredo castillo	tesorero patronato	La caucara.	0601 1978 00301	[illegible]
5	Nadya Ramos	Vice Presidenta Patronato	La Caucara	1709-1986-00637	[illegible]
6	Hector Montalvan	Fiscal patronato	La caucara	1709-1988-00914	[illegible]
7	Odin Montalvan	Presidente Patronato	La caucara	1701.1980.00571	[illegible]
8	Orlin Yovani Alvarez	Secretario patronato	Matiaral	1706 196500111	[illegible]
9					
10					
11					

MUNICIPALIDAD DE SAN LORENZO
Lista de participantes jornada sociabilización de plan zonal territorial.

Departamento: VALLE Municipio: SAN LORENZO ZONA 2 Fecha: Mayo 2019.

No.	NOMBRE	ORGANIZACIÓN QUE REPRESENTA	COMUNIDAD DE QUE REPRESENTA	IDENTIDAD	FIRMA
1	Gladys Anabel Murcia	Junta agua potable	San Jeronimo	1709-1973-00030	Gladys A Murcia
2	Jacinto Flores	Presidente p.	Lacuesta	0601.1961.01083	95 22 9625
3	Luis Andres Suazo	Patronato	La Cuesta	1701-1963-00502	[illegible]
4	Anastacio Garcia	Patronato	El comercio	1709-1963-00165	[illegible]
5	Nahum Almendarez	Vice presidente Altos del Comercio	Altos del Comercio	1709 1971 00338	[illegible]
6	Melvis Yesenia Escobar A.	Patronato Altos del Comercio	Altos del Comercio	1709-1973-00555	[illegible]
7	Roxana Azucena Aceda	Vocal 3	Lacuesta	1709-1984-01265	Roxana Aceda
8	Santa Margarita Aceda	Tesorera	Cuesta		
9	Misel Misael Gonzalez	Vocal 2	La Cuesta	1709-1992-00209	[illegible]
10	Desideria Domingo	Sociedad Patronato de trasporte	El comercio	1701 1984-03833	[illegible]
11	Mario Berto Andino	Patronato	San Jeronimo	1709-1966-00607	[illegible]
12	Santos Edis Osegueda	Patronato	San Jeronimo	1701 1963 00433	[illegible]

MUNICIPALIDAD DE SAN LORENZO
Lista de participantes jornada sociabilización de plan zonal territorial.

Departamento: VALLE Municipio: SAN LORENZO ZONA 7 Fecha: Mayo 2019

No.	NOMBRE	ORGANIZACIÓN QUE REPRESENTA	COMUNIDAD DE QUE REPRESENTA	IDENTIDAD	FIRMA
1	Adoni Samael Zambrano	Vice Presidente	B. Alto Verde	1709 1977 00 196	[illegible]
2	NAHUM ALMENDAREZ	VICE PRESIDENTE	Col. Alto Comercio	1709197100338	[illegible]
3	Melvis Yesenia Escobar	Fiscal	Col. Altos del Comercio	1709-1973-00555	[illegible]
4	Anastacio Garcia	Patronato	El comercio	1709-1963-00108	[illegible]
5	Bosilio Suoso	B.	B. Don Antonio		
6	Deny Alexi Logos D	Patronato	B Don-Anto	1709-1975-00679	[illegible]
7	Reimundo Garcia	Patronato	Ismael Acosta	0611-1984-03403	Reimundo
8	Yeni Ludismilda Mejia	patronato	Ismael A.	1701 1976 00205	[illegible]
9	María Tobi Canale	patronato	Ismael acosta	1709 1957 00260	[illegible]
10	Carlos Alfredo Romero	Vice Presidente	Ismael	1709-1974 00122	CAR
11	Didiher Joel Rodas	Presidente / Mongollano	Mongollano	1709-1983-01038	[illegible]

SOCIALIZACION PLANES DE DESARROLLO COMUNITARIO

Alcaldía Municipal

San Lorenzo, Valle, Honduras, C.A.
Periodo 2018-2022

Listados de Asistencia I Cabildo Abierto del año 2019

Socialización Planes de Desarrollo Comunitario
Proyecto: Plan de Desarrollo Municipal

No.	Nombre	Comunidad	Organización que representa	Identidad	Teléfono	Firma
	Roberto Javier Rivas	Bº San José	Patronato	1709-1962-00387	33849059	[illegible]
	Bryan Modesto Corea Morillo	Bº Alto Verde	Patronato	1709-1994-01228	33332501	[illegible]
	Santos Elías Guevara	San Jeronimo	Patronato	1701 1963 00433	1701 1963 00433	[illegible]
	Mario Berto Andino	San Jeronimo	Patronato	1709-1966-00107	99210857	[illegible]
	Gladys Anabel Morán	San Jeronimo	Junta de Agua	1709 1973-00034	98 449981	[illegible]
	Vilma Doris Hernandez	Bº Buenos Aires	Patronato	1709-1977-00[illegible]	33261800	[illegible]
	Ana Marie Canales	Laure abajo		1709-1989-00764	8786-76-09	[illegible]

No.	Nombre	Comunidad	Organización que representa	Identidad	Teléfono	Firma
	Balvino Sanchez	Agua Zarca	Presidente Patronato	0601-1972-02280	88-25-66-18	
	Sinri Sezram Alvarez Jo	Bº Buenos Aires	C	1709 1979 00246	27937828	
	Fausto Flores Sanchez	Bº Buenos Aires		0611 1985 00971		Fausto Flores
	Mario A Rodas	Bº Mangullano		1709-1985-00600	33283652	
	Walter Josué Ordoñez	Col. Obrera	Cuerpo de Bomberos	1709-1987-00730	89777515	
	Didiher Joel Rodas	Mangullano	Patronato	1709-1983-01038	9757-2343	
	Hector Cardenas	Col. Nueva Vista	C.C.T	1701-1968-00286	32754375	
	Borja [illegible]	Sn José		1707-1979-00355	88-4980-17	
	Elma [illegible]	San JOSE		1709 1978 00[illegible]	88462841	Elma [illegible]
	Marta Isabel Fuentes	La Flor	Alcaldía	0703-1973-02731	32 22-1288	
	Anastacia Garcia	El comercio	Patronato	1709-1987-00108	95 [illegible]	
	Angel Hernandez	La Ceiba	Vice patronato	0601-1990-02531	99450000	
	Maria Antonia Fuente	Lavia Abajo	Pobladora	0607-1977-00089		Maria Fuentes
	Oscar Orlando Castro	Bº Mangullano	Canal 50	1709-1984-00413	35784273	Oscar Castro
	[illegible]	[illegible]	[illegible]	1709 1958 00[illegible]	30778150[illegible]	
	Lesly Osequera.	B San jose		1709-1988 00634		Lesly Osequera
	Fernando Rivera	Plaza Marina		1709 1995 00[illegible]	31924243	

Nombre	Comunidad	Organización que representa	Identidad	Teléfono	Firma
Jeans carlos Viera	B- Buenos Ai.	Visitante	1709-1991-00479	87-51-7141	Jeans V.
Luis Antonio Alcerro Duarte	Bº la Ceibita	Poblador	1709-1995-00[illegible]	31-86-15-57	Luis Alcerro
Juan Ramón Hernandez	San Jose	San Jose	3709-1985-0841	88926534	[illegible]
Alvin Cadugil Mendiaga	Bº Buenos Aires	Visitante	1709-1996-00203	8826-8862	[illegible]
Rigoberto Bonilla Nieto	Alcaldia	Alcaldia	1709-1984-01295	32530322	[illegible]
Eduardo Rafael Posadas	Alcaldia	Alcaldia	0101-1988-00919		[illegible]
Jensy Paola Barahona	Alcaldia		1709-2003-00135	3372-7829	Jensy B
Eduard					
Ana Rodriguez	Fraternidad		0824-1984-00748	87793628	[illegible]
Keni Varela	La Fraternidad	Poblador			Keni Varela
Anderson molina		La Prensa			Anderson
Francisco Mendiola	Bº San Jose	Alcaldia	1701-1961-00780		[illegible]
Pablo Ordoñez	18 diciembre	Alcaldia	1709-1945-00090		Pablo Ordoñez
Victoria Funez	Col. 17 septiembre	Alcaldia	1709-2004-00650		Victoria Funez
Blanca Rosa Hernandez	Bº San Jose	Poblador			Blanca Rosa
Saul Montufar	[illegible]	San Lorenzo	1709-1982-00078	32451829	[illegible]
Maylin Martinez	B. San Jose				Maylin Martinez

Nombre	Comunidad	Organización que representa	Identidad	Teléfono	Firma
Carlos nuñez	B. ceibita	Patronato ceibita	1709-1980-00[illegible]	32534711	[illegible]
Luis carranza	Bº ceibito	Patronato Ceibito	0605-1975-00777	88652906	Luis carranza
Guzman Cerda	Bº Buenos Aires	Sociedad Civil	1709-1969-00613	33973631	[illegible]
Karen Osto	Bº lo Ceibito	Patronato Ceibito	1709-1987-00531	32213495	[illegible]
Obed Carranza	Bº San Antonio	Visitante	1709-		
Adonis Osorio	Buenos Aires	patronato	1702-1988-00185	33841929	[illegible]
Omar Antonio Gonzales	San L. Valle	C.C.I.V.		95952191	Sudira Nuñez
Gramocio Avila	San Lo Valle	Juez Policia		33849677	[illegible]
Santo Dominguez	Agua Zarca	Patronato	1709-1962-00516	-	
Ruth M Yonz	Barrio Cuyuta		1701-1966-[illegible]	96812691	[illegible]
Dugdi Monrroy	San Antonio		0607-1965-00184		[illegible]
Alejandro Mendoza	Reside Panchita	Patronato	0609-1985-00907	32-12-21-[illegible]	[illegible]
Jaime Castro	Res. Panchita	Patronato	1709-1958-00[illegible]	8574 7032	[illegible]
José A. Rodriguez	Panchita	Patronato	1601-1970-00866	89640940	[illegible]
Marco Andino	Res. Panchita	Patronato	0501-1971-05514	33623744	[illegible]
Raul Carias	Bº San José	Patronato	1709-1991-00374	8841-8359	[illegible]
JAHIRO MINEROS	col. MORAZAN		1709-1981-00676	33642477	[illegible]
Hernan montalvan	Bº San Jose	Patronato			[illegible]

ALCALDIA MUNICIPAL
SAN LORENZO VALLE, HONDURAS, CA
PERIODO 2018-2022
Teléfono: 2781-3370

Cabildo Abierto Rendición de Cuentas 2019 – Socialización y Aprobación del Plan de Desarrollo Municipal

Listado de Asistencia

Lugar: Casa de la Cultura, San Lorenzo, Valle **Fecha: 31/01/2020**

Nº	Nombre	Nº ID	Organización que Representa	Barrio, Colonia o Aldea	Firma
1	Cesar Ramírez	1709-2001-00138		Laure	Cesar Ramírez
2	Fredichson A. Lopez	1706-1966-00004		Col. Buena Vista	[illegible]
3	Eduardo Rafael Posadas	0101-1988-00949		B- San José	[illegible]
4	Petrona Portillo Rodríguez	1709-1967-00047		B- Buena Gires	[illegible]
5	Glady Anabell	1709-1973-00034	Patronato	San Jerónimo	Gladys A. Novoa
6	Anastacio García	1709-1963-00108	Patronato	El Comercio	[illegible]
7	[illegible]	1703-1963-00039	independiente	Altos del Sur	[illegible]
8	Wilmer Lagos	0610-1985-00795	invitado	Altos del sur	[illegible]
9	Ramón Gutierrez	1709-1979-00005	independiente	Col. obrera	[illegible]
10	Deyri Babel Mesa Cortés	1703-1953-00002	independiente	Col. Bajos de Lara	Deyri Babel Mesa Cortés

ALCALDIA MUNICIPAL
SAN LORENZO VALLE, HONDURAS. CA
PERIODO 2018-2022
Teléfono: 2781-3370

Cabildo Abierto Rendición de Cuentas 2019 – Socialización y Aprobación del Plan de Desarrollo Municipal

Listado de Asistencia

Lugar: Casa de la Cultura, San Lorenzo, Valle **Fecha: 31/01/2020**

N°	Nombre	N° ID	Organización que Representa	Barrio, Colonia o Aldea	Firma
1	Eduvina Lopez	1709-197200400	Invitado	Pasaje del Mar	Eduvina
2	Jenny Alcyda Gutierrez	0501-1990-10690	Invitado	Col. Dario Paredes	Jenny Gutierrez
3	Jenifer Tobias Aguilar		Invitada	B. Buenavista	[illegible]
4	Yojana Yakdina	1709 198760418	Invitado	La Pista	Yojana
5	Marvin Perez	0201 1991 00765	invitado	Alto Berue	[illegible]
6	Jose Adan Moran		Invitado	Cerrito	
7	Armando Hernandez	1505-1962-00057	Radio Amaro	C. B.V.	[illegible]
8	Karen Soriano	0601 1988 02006	Secreta Mercado M	Col. Morazan	[illegible]
9	Ingrid Rodriguez	1709 1983 00150	invitada	Col. Buena	vista
10	Neris Osiris Tyomez		invitada	Col. Buena	vista

ALCALDIA MUNICIPAL
SAN LORENZO VALLE, HONDURAS, CA
PERIODO 2018-2022
Teléfono: 2781-3370

Cabildo Abierto Rendición de Cuentas 2019 – Socialización y Aprobación del Plan de Desarrollo Municipal

Listado de Asistencia

Lugar: Casa de la Cultura, San Lorenzo, Valle **Fecha: 31/01/2020**

Nº	Nombre	Nº ID	Organización que Representa	Barrio, Colonia o Aldea	Firma
1	Waleska Espinal	0801197010020	Municipalidad	Bº Buenos Aires	[illegible]
2	KATHIA YAMILETH		invitada	La Salsa	KATHIA
3	Migxia M. Zambrano	1709 1993 00162	invitada	B. Altoverde	Migxiaz
4	Xiomara Bruna Ocampo	1709 1971-00441	Invitada	Buenos aires	[illegible]
5	Sandra elvir	06 01 199701604	invitada	col fraternida	Sandra elvir
6	Maryury Elizabeth	06.01-201.04-398	invitada	Alto de la Cruz	Maryury.
7	JORGE MAUBRICIO CHAVEZ	1709-1984-01427	INVITADO	Buenos Aires	[illegible]
8	Alejo el Angel [illegible]	1709.1997.00668	invitado	San Gaspar	[illegible]
9	Oneyda pavon	1709 198600689		Graciosa dios	Oneyda pavon
10					

ALCALDIA MUNICIPAL
SAN LORENZO VALLE, HONDURAS. CA
PERIODO 2018-2022
Teléfono: 2781-3370

Cabildo Abierto Rendición de Cuentas 2019 – Socialización y Aprobación del Plan de Desarrollo Municipal

Listado de Asistencia

Lugar: Casa de la Cultura, San Lorenzo, Valle **Fecha: 31/01/2020**

Nº	Nombre	Nº ID	Organización que Representa	Barrio, Colonia o Aldea	Firma
1	Jeans carlos Viera	1709-1991-00199	Inpleado munic.	Barrio B-Aires	Jeans Viera
2	Adoni Zambrano	1709 1997 00796	Patronato	Barrio Allevado	[illegible]
3	[illegible]	1709-1979-00355	AMCL	San Jose	[illegible]
4	Agustin Montoya	1701-1983 02466	SE. ACDSL	San Lorenzo	[illegible]
5	Aldain [illegible]	1709-1996-00203	Tecnico-[illegible]	San Lorenzo	[illegible]
6	Glenis Maratiene		E AM. SL.	Gracia a Dios	
7	Gloria Isabel Oseguera	1709 1985 00089		altos del SUR	Gloria
8	Roxana Alejandra	1709-2001 00487	Invitado	Co. Buena vista	Roxana Paz
9	Augusto	1709 19 000 91		Coceivito	[illegible]
10	Justo Campos		Invitado	Coimito	

ALCALDIA MUNICIPAL
SAN LORENZO VALLE, HONDURAS, CA
PERIODO 2018-2022
Teléfono: 2781-3370

Cabildo Abierto Rendición de Cuentas 2019 – Socialización y Aprobación del Plan de Desarrollo Municipal

Listado de Asistencia

Lugar: Casa de la Cultura, San Lorenzo, Valle **Fecha: 31/01/2020**

Nº	Nombre	Nº ID	Organización que Representa	Barrio, Colonia o Aldea	Firma
1	Arnaldo Lavin Castill.	1709-1952-00035	Empleado Alcaldía	Buenos Aires	[illegible]
2	Ruderis Domingo	1709-1985 00450	Alcaldía Munici	Altos de la Ciu	[illegible]
3	Darwin Hernandez	0506-1973-01121	alcaldia Muni	B. Victoria	[illegible]
4	Victoria Funez	1709-2004 00640	alcaldia municipal	col. 17 de Sept.	Victoria
5	Julio C. Almendarez	1709-1953-00193	ATE PATRONATO	col. Morazan	[illegible]
6	Maribel Ortiz	1701-1987-00616	Comite Estadio	col. buena vista	[illegible]
7	Juan Rama	1709-1972-00550	comite estadio	B. Cubiti	[illegible]
8	[illegible]	1701/1974000813	InSeP	Barrio San Antonio	[illegible]
9	[illegible]	1709 1970 00621			
10	Elvin Alvarez	1709-1974000418			Elvin Alvarez

ALCALDIA MUNICIPAL
SAN LORENZO VALLE, HONDURAS. CA
PERIODO 2018-2022
Teléfono: 2781-3370

Cabildo Abierto Rendición de Cuentas 2019 – Socialización y Aprobación del Plan de Desarrollo Municipal

Listado de Asistencia

Lugar: Casa de la Cultura, San Lorenzo, Valle **Fecha: 31/01/2020**

N°	Nombre	N° ID	Organización que Representa	Barrio, Colonia o Aldea	Firma
1	Luis Arnaldo Robles	1709-1960-00012	Ciudadano	Col-Gracias a Dios	
2	Sandra Ortez	1709 1973 00076			
3	Rosalia Quiroz	1709-1982-00083			
4	Nelson Castellon	1703-1985-00355	CRH	Col. Herrera	
5	Wendi Villalta	1709 1976 00170		B- San jose	
6	Ana Nelis Suria	1709 195 00803		B: san jose	
7	Dunia Arasely Bonilla	1708 19920046		Colonia Buena vista	
8	Jhocelin Damari Reyes	1709-2001-00225	Invitada	Cd: Gracias a Dios	J.R.
9	Ricci Yadira ZEPEDA	1709.1995.00616			
10	Eyleen Zuiga C	17-09 1980-0141	invitada	Plazuela	

ALCALDIA MUNICIPAL
SAN LORENZO VALLE, HONDURAS. CA
PERIODO 2018-2022
Teléfono: 2781-3370

Cabildo Abierto Rendición de Cuentas 2019 – Socialización y Aprobación del Plan de Desarrollo Municipal

Listado de Asistencia

Lugar: Casa de la Cultura, San Lorenzo, Valle **Fecha: 31/01/2020**

Nº	Nombre	Nº ID	Organización que Representa	Barrio, Colonia o Aldea	Firma
1	Jaren Osuto	1709-1997-00531	Patronato	Bº La Ceibita	[illegible]
2	Diana Velasquez	0601-1989-02953	Patronato	B. Buenos Aires	[illegible]
3	Manuel Pastor	1709-1978-00050	Alcaldia Mpal	San Lorenzo	[illegible]
4	Santos D. Medina	1709 1972 00075	alcaldia M.	San Lorenzo	[illegible]
5	Juan Carlos Paredes	1709-1971-00153	AMSLV	El centro	[illegible]
6	Elmer L. Sierra	1709 1956 00132	Regidor	c/ centro	[illegible]
7	Omar A. Carmona	1706 1971 00284	Bomberos San L.	Col. obrero	[illegible]
8	Pedro Antonio Agua	1709 1950 00172	Patronato Cch M.		[illegible]
9	Lidia Francys Rico	0602 03577	Patronato Maraon	Col. Maraón	[illegible]
10	Jose M. Iraheta	1010-1967-00045	11 Btn de Inf.	San Lorenzo	[illegible]

ALCALDIA MUNICIPAL
SAN LORENZO VALLE, HONDURAS. CA
PERIODO 2018-2022
Teléfono: 2781-3370

Cabildo Abierto Rendición de Cuentas 2019 – Socialización y Aprobación del Plan de Desarrollo Municipal

Listado de Asistencia

Lugar: Casa de la Cultura, San Lorenzo, Valle **Fecha: 31/01/2020**

Nº	Nombre	Nº ID	Organización que Representa	Barrio, Colonia o Aldea	Firma
1	Wilson N Morán	1709/1964 00328	AMSanLo	La Cruz	[illegible]
2.	Bayron R. Morán	1709-1994-00176	Patronato San Seronimo	San Seronimo	[illegible]
3.	Carlos Zambrano	0610 1996-00364	Iglesia Catolica	San lorenzo	Carlos Zambrano
4	Emerson Escobar	1709197600479	AMSL.	Sanlorenzo	[illegible]
5	Glenda y Robles	1709 1964 00457	AMSL	San Lorenzo	[illegible]
6	Carlos Núñez	1709-1980-00329	Patronato	S. Lorenzo	[illegible]
7	Herodes Maradiaga R.	0603-1973-00339	Policia Nacional	san lorenzo	[illegible]
8.	Oscar Elias Garcia	0615-1980-02422	Policia Turismo	San Lorenzo	[illegible]
9	Melissa Lagos	1709-1978-00806	empleado MPT	San Lorenzo	[illegible]
10	Bianca Magdalena	1709-1996-00485	UTM	Alto Verde	Bianca Garcia

ALCALDIA MUNICIPAL
SAN LORENZO VALLE, HONDURAS. CA
PERIODO 2018-2022
Teléfono: 2781-3370

Cabildo Abierto Rendición de Cuentas 2019 – Socialización y Aprobación del Plan de Desarrollo Municipal

Listado de Asistencia

Lugar: Casa de la Cultura, San Lorenzo, Valle **Fecha: 31/01/2020**

Nº	Nombre	Nº ID	Organización que Representa	Barrio, Colonia o Aldea	Firma
1	Hector M. Cardenas	1701-1968-00286	CCT	Col. Nueva Pista	[illegible]
2	Cinthia S. Zambrano	1709-1986-00064	Alcaldia S.L	Bº San Antonio	[illegible]
3	Oanis Elvir Rodriguez	1709 1970 00019	Bº La Ceibita	Presidente Desprot	[illegible]
4	Helen Nicol Osorio	1709-2005-01677	Save the children	Laure Abajo	Nicol Ordoñez
5	Yanel Lizeth Medina	0601-2006-03708	Save the children	Laure Abajo	Yanel Medina
6	Cindy Gabriela Cabrera Gallo	1701-1997-01761	Proyecto Identificate	Nacaome	[illegible]
7	[illegible] Ruiz	0501-1944 00140	Pobrot	Col. Nora	[illegible]
8	Javier Rodriguez	1701 1994 0137	RNP		[illegible]
9	Marlet G. Umanzor	1709-1984-00770	Alcaldia Municipal	Bº Mangallino	[illegible]
10	Gladys J. Lopez	1709 1975 00050	Alcaldia	MCOL Moraga	[illegible]

ALCALDIA MUNICIPAL
SAN LORENZO VALLE, HONDURAS. CA
PERIODO 2018-2022
Teléfono: 2781-3370

Cabildo Abierto Rendición de Cuentas 2019 – Socialización y Aprobación del Plan de Desarrollo Municipal

Listado de Asistencia

Lugar: Casa de la Cultura, San Lorenzo, Valle **Fecha: 31/01/2020**

Nº	Nombre	Nº ID	Organización que Representa	Barrio, Colonia o Aldea	Firma
1	Germán [illegible]	1709196700[illegible]	SC.	EC Centro	
2	Jorge Luis Izaguirre	0601-1989-01410	11 Batallon de Inf	Sulaman, S.L.V.	
3	Gloria Martinez Flores	1709-1971-00268	La ceiba	Secretaria	Gloria Flores
4	[illegible] Villalobos	0601 1974 00800	CCDIH	Ocotepeque	
5	[illegible]	1706196600352	Regidor		
6	Ronis Umanzor	1706196600352	Regidor Munic.	San Lorenzo	
7	[illegible]	1709-1975-00679-	Patronato	B: San Antonio	
8	JOSE LUIS	0605197500777			
9	Belgica Raquel Moreno	1709200300155			Belgica Moreno
10	Karen Avelar	1709-1988-00571	Alcaldía S.L.		

ALCALDIA MUNICIPAL
SAN LORENZO VALLE, HONDURAS, CA
PERIODO 2018-2022
Teléfono: 2781-3370

Cabildo Abierto Rendición de Cuentas 2019 – Socialización y Aprobación del Plan de Desarrollo Municipal

Listado de Asistencia

Lugar: Casa de la Cultura, San Lorenzo, Valle **Fecha: 31/01/2020**

N°	Nombre	N° ID	Organización que Representa	Barrio, Colonia o Aldea	Firma
1	Lesly Beliale	0801-1962-05791	@anal 33	San Lorenzo	
2	Henry Murillo	1709-1979-00283	Alcaldia M	San Lorenzo	
3	Joel Garcia Flores	1709-1979-00077	A/c.	San Lorenzo	
4	Bayron Garcia Padilla	1709-1993-00515	A. Mun.	B° B. Aires	
5	Keny Avila	1709-1991-00020	A. Mun.	Bo Mongoliano	Keny Avila
6	Carlos Alvarez	1709-1994-01096	" "	B° El Centro	Carlos A
7	Fabiola Phillips	1709-2000-00666	" "	La Concepcion	Fabiola Phillips
8	Lili Canales	1709-1994-01088	" "	La Ceiba	
9	Bryan Corea	1709-1994-01225	P. Altoverde	Altoverde	
10	Dana Massiel Montoya	1709-1996-00577	Alcaldía	San Jeronimo	Dana Montoya

ALCALDIA MUNICIPAL
SAN LORENZO VALLE, HONDURAS, CA
PERIODO 2018-2022
Teléfono: 2781-3370

Cabildo Abierto Rendición de Cuentas 2019 – Socialización y Aprobación del Plan de Desarrollo Municipal

Listado de Asistencia

Lugar: Casa de la Cultura, San Lorenzo, Valle **Fecha: 31/01/2020**

Nº	Nombre	Nº ID	Organización que Representa	Barrio, Colonia o Aldea	Firma
1	Ramon Morales	1709196900640	Alcaldia	Plaza Marina	[illegible]
2	Hugo Matamoros	1709196800251	Patronato	Morazan	[illegible]
3	Alex Flores	1709198500817	Cruz Roja	Bº El Centro	[illegible]
4	José Mineros	1709198600886	Alcaldia	Bº La Ceibita	[illegible]
5	Alex Mena	1709-1976-00555	Patronato		[illegible]
6	Julia Cambo	1709-1977-00600	Regidor	Vidana	[illegible]
7	Ahmed Torres	1709-1996-0003	A. M.	Bº San Jose	[illegible]
8	Marta Isabel Fuentes	0703-1973-02734	A M.	La Flor	[illegible]
9	Sandra [illegible]				[illegible]
10	[illegible]	0601-1997-01454	Alcaldia	Bº La Ceibita	[illegible]

ALCALDIA MUNICIPAL
SAN LORENZO VALLE, HONDURAS, CA
PERIODO 2018-2022
Teléfono: 2781-3370

Cabildo Abierto Rendición de Cuentas 2019 – Socialización y Aprobación del Plan de Desarrollo Municipal

Listado de Asistencia

Lugar: Casa de la Cultura, San Lorenzo, Valle **Fecha: 31/01/2020**

Nº	Nombre	Nº ID	Organización que Representa	Barrio, Colonia o Aldea	Firma
1	Ramon Morales	1709196900640	Alcaldia	Plaza Marina	[illegible]
2	Hugo Matamoros	1709196800251	Patronato	Morazan	[illegible]
3	Alex Flores	1709198500817	Cruz Roja	Bº El Centro	[illegible]
4	José Mineros	1709198600886	Alcaldia	Bº La Ceibita	[illegible]
5	Alex Mena	1709-1976-00555	Patronato		[illegible]
6	Julia Cambo	1709-1977-00600	Regidor	Vidana	[illegible]
7	Ahmed Torres	1709-1996-0003	A. M.	Bº San Jose	[illegible]
8	Marta Isabel Fuentes	0703-1973-02734	A M.	La Flor	[illegible]
9	Sandra [illegible]				[illegible]
10	[illegible]	0601-1997-01454	Alcaldia	Bº La Ceibita	[illegible]

ALCALDIA MUNICIPAL
SAN LORENZO VALLE, HONDURAS. CA
PERIODO 2018-2022
Teléfono: 2781-3370

Cabildo Abierto Rendición de Cuentas 2019 – Socialización y Aprobación del Plan de Desarrollo Municipal

Listado de Asistencia

Lugar: Casa de la Cultura, San Lorenzo, Valle **Fecha: 31/01/2020**

Nº	Nombre	Nº ID	Organización que Representa	Barrio, Colonia o Aldea	Firma
1	Felix E. Baca	1702-196800332	Municipalidad	San Jose	[illegible]
2	Iris Palencia	1709-1980-00288	CCT	victoria	[illegible]
3	Antonio Aguilar	1701-1986-00784	RNP		[illegible]
4	Josefina Aguilar	1709-1979-00338	Municipalidad Alcaldia	Barrio el centro	[illegible]
5	Javier Rodriguez	1709199401357	Indentificada	"	[illegible]
6	Enemecio Avila	1709-1992-00275	Municipalidad	Jacubita	[illegible]
7	Manuel Rodriguez	0607-1967-00145	Civil	Colonia Manzo	[illegible]
8	Sandy Flores	1709-1987-00122	Municipalidad	Col. Morazán	[illegible]
9	Maria Fabiana Villalta		Municipalidad	San Jose	[illegible]
10	Pedro Velasquez	1709198901153	Telesur 33	Morazan	[illegible]

ALCALDIA MUNICIPAL
SAN LORENZO VALLE, HONDURAS. CA
PERIODO 2018-2022
Teléfono: 2781-3370

Cabildo Abierto Rendición de Cuentas 2019 – Socialización y Aprobación del Plan de Desarrollo Municipal

Listado de Asistencia

Lugar: Casa de la Cultura, San Lorenzo, Valle **Fecha: 31/01/2020**

N°	Nombre	N° ID	Organización que Representa	Barrio, Colonia o Aldea	Firma
1	Milena yaselin Mendez	1709-1884-01340	Municipalidad	Plaza Marina	Milena Mendez
2	Mario A Rodas	1709-1885-00600	RNP	Bº Monvellano	[illegible]
3	Gaudy Jovel	1709 1986 00786	P	B San Jos	Gaudy Jovel
4	Marisela Villalta	1709 1979 01497		B San Jos	Marisela
5	Gladis Edith Mendez	1709-1967-00044	C.S.J.	Bº El Centro	[illegible]
6	Blanca Velez	0801-198002774		Bº Victoria	[illegible]
7	José Mauricio Fuentes Zuniga	1709-1984-01105	AH. San Lorenzo	Bº El Centro	[illegible]
8	Jaime Rivas	1709 1980 00767	Municipalidad	B Buenos Aires	[illegible]
9	Modesto Dominguez	1707-1952-01395	Municipalidad	Aldea El Comercio	[illegible] Dominguez
10	Fernando Rivera	1709-1995-00[illegible]	Municipalidad	Plaza Marina	[illegible]

Dirección: Frente al Parque Central José Armando Reyes Baca Página 1

ALCALDIA MUNICIPAL
SAN LORENZO VALLE, HONDURAS. CA
PERIODO 2018-2022
Teléfono: 2781-3370

Cabildo Abierto Rendición de Cuentas 2019 – Socialización y Aprobación del Plan de Desarrollo Municipal

Listado de Asistencia

Lugar: Casa de la Cultura, San Lorenzo, Valle **Fecha: 31/01/2020**

Nº	Nombre	Nº ID	Organización que Representa	Barrio, Colonia o Aldea	Firma
1	Victor Armando Miranda	1709 1982 00477	Empleado municipal	plaza Marina	[illegible]
2	Vitelio Socorro Ortiz	1709-1978-00538	inbitado	la cuesta	Vitelio Ortiz
3	Jorge Daniel Oliva	1709-1972-00127	Empleado Muni	B. Buenos Aires	[illegible]
4	Henry Amaral Zorrilla	1709-1981-01578	" "	" " "	[illegible]
5	Eulina Mejia Estrada				
6	OBED Brizuela	1702 1957-00290		San Antonio	[illegible]
7	Miguel Rivas	1709-1991-00912			[illegible]
8	Belgica Baquedano	1709-1989-00063	COPECO	San Antonio	[illegible]
9	Gize Anette Barrabaga V	0801-1990-05320	COPECO	San Lorenzo	[illegible]
10	Reina Patrici		Invitado	Gracias Ad'	[illegible]

ALCALDIA MUNICIPAL
SAN LORENZO VALLE, HONDURAS, CA
PERIODO 2018-2022
Teléfono: 2781-3370

Cabildo Abierto Rendición de Cuentas 2019 – Socialización y Aprobación del Plan de Desarrollo Municipal

Listado de Asistencia

Lugar: Casa de la Cultura, San Lorenzo, Valle **Fecha: 31/01/2020**

Nº	Nombre	Nº ID	Organización que Representa	Barrio, Colonia o Aldea	Firma
	Ambar Lastenia Perez				
		1709-19-80-00240	Independiente	18 Diciembre	
	Manuel Reyes	1706196400026	Independiente	Alto verde	
	Jose Zavala	1701198401561	Periodista	Naldome	
	Lester Cardenas	1701198500626	Periodista	San Lorenzo	
	Hildebrando Montoya	1709-1992-00503		Buena Vista	
	Tomas Rodriguez	1701 1935 00165		B. la Fraternidad	
	Douglas Gomez	1701 1979 0130	Justicia,	Mora Zanio	

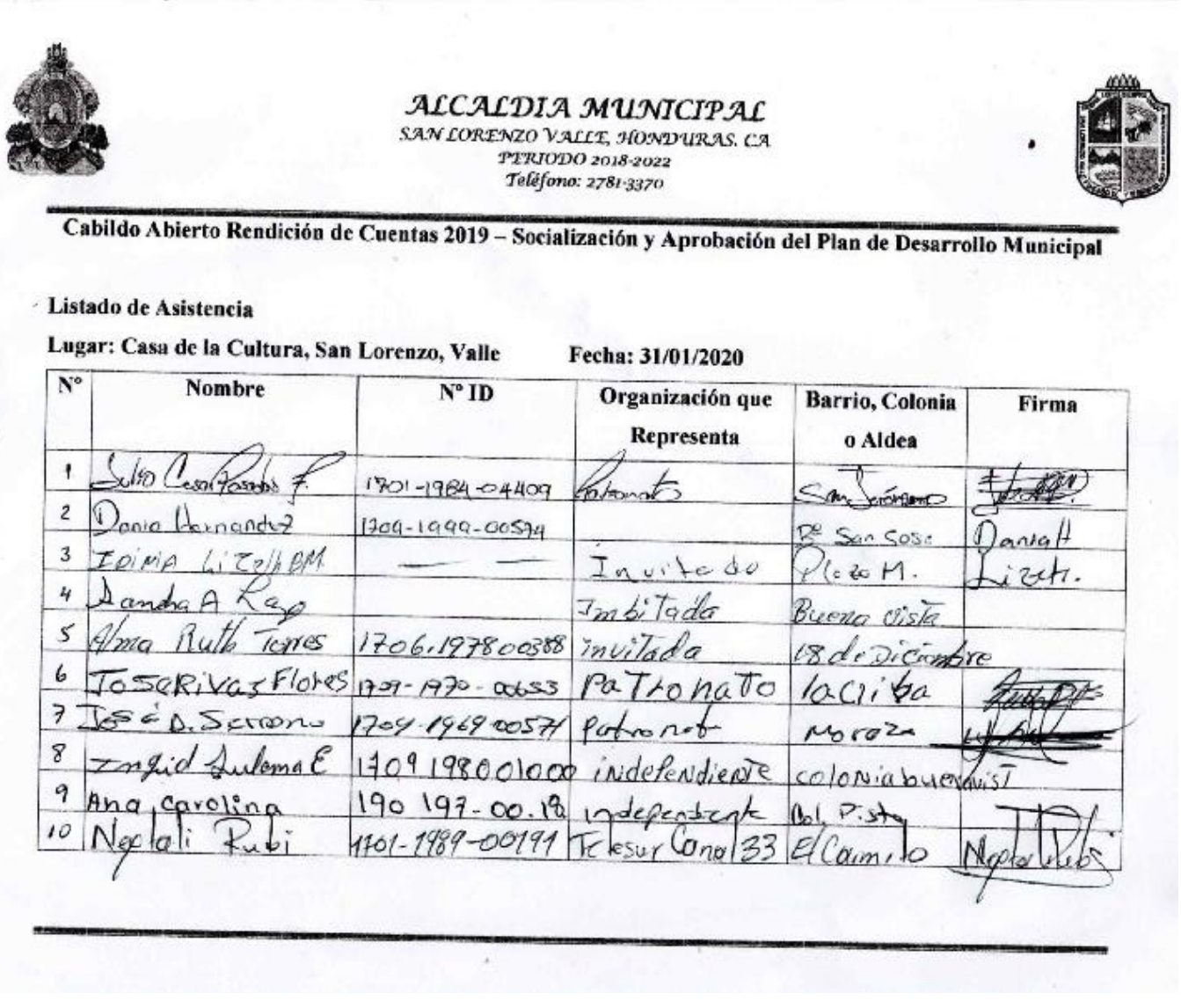

ALCALDIA MUNICIPAL
SAN LORENZO VALLE, HONDURAS. CA
PERIODO 2018-2022
Teléfono: 2781-3370

Cabildo Abierto Rendición de Cuentas 2019 – Socialización y Aprobación del Plan de Desarrollo Municipal

Listado de Asistencia

Lugar: Casa de la Cultura, San Lorenzo, Valle **Fecha: 31/01/2020**

N°	Nombre	N° ID	Organización que Representa	Barrio, Colonia o Aldea	Firma
1	Julio Cesar Posadas F.	1701-1984-04409	Patronato	San Jerónimo	[illegible]
2	Dania Hernandez	1709-1999-00574		Bº San Jose	Dania H
3	Idimia Lizeth BM	— —	Invitado	Plaza M.	Lizeth.
4	Sandra A Lago		Imbitada	Buena vista	
5	Alma Ruth Torres	1706.197800388	invitada	18 de Diciembre	
6	Jose Rivas Flores	1709-1970-00653	Patronato	la Cliba	[illegible]
7	José D. Serrano	1709-1969-00571	Patronato	Moraza	[illegible]
8	Ingrid Sulema E	1709 198001000	independiente	colonia buenavist	
9	Ana Carolina	190 197-00.18	independiente	Bol. Pista	
10	Neptali Rubi	1701-1989-00191	Telesur Canal 33	El Caimito	Neptali Rubi

LEVANTAMIENTO LINEA BASE

LEVANTAMIENTO LINEA BASE

PROCESO DE TABULACION







PDC LA CAUCARA

PDC LA CRIBA

PDC LA CUESTA

PDC EL CAIMITO

PDC EL COMERCIO

PDC AGUA ZARCA – LAURE ABAJO

PDC EL MATEARAL – LAURE ARRIBA

PDC SAN JERONIMO

UNIFICACION URBANA ZONA ALTA

UNIFICACION URBANA ZONA BAJA

FODA AGUA Y SANEAMIENTO

FODA TURISMO

FODA ECONOMIA

FODA EDUCACION



FODA GRUPOS VULNERABLES

FODA INFRAESTRUCTURA

FODA PARTICIPACION

FODA RECURSOS NATURALES

FODA SALUD


Oportunidades
1= Capacitaciones que dan las Instituciones del P.R.
2= ONG interesadas en apoyar el area de salud.
3= Financiamiento publico y Privado para el apoyo de Salud.
1= Equipo tecnico especializado
2= Equipo Profesional de Salud

FODA SGURIDAD ALIMENTARIA





FODA SEGURIDAD CIUDADANA

FODA VIVIENDA

REALIZACION DE LA VISION DEL MUNICIPIO

PLANES ESTRATEGICOS

Certificaciones de punto de acta

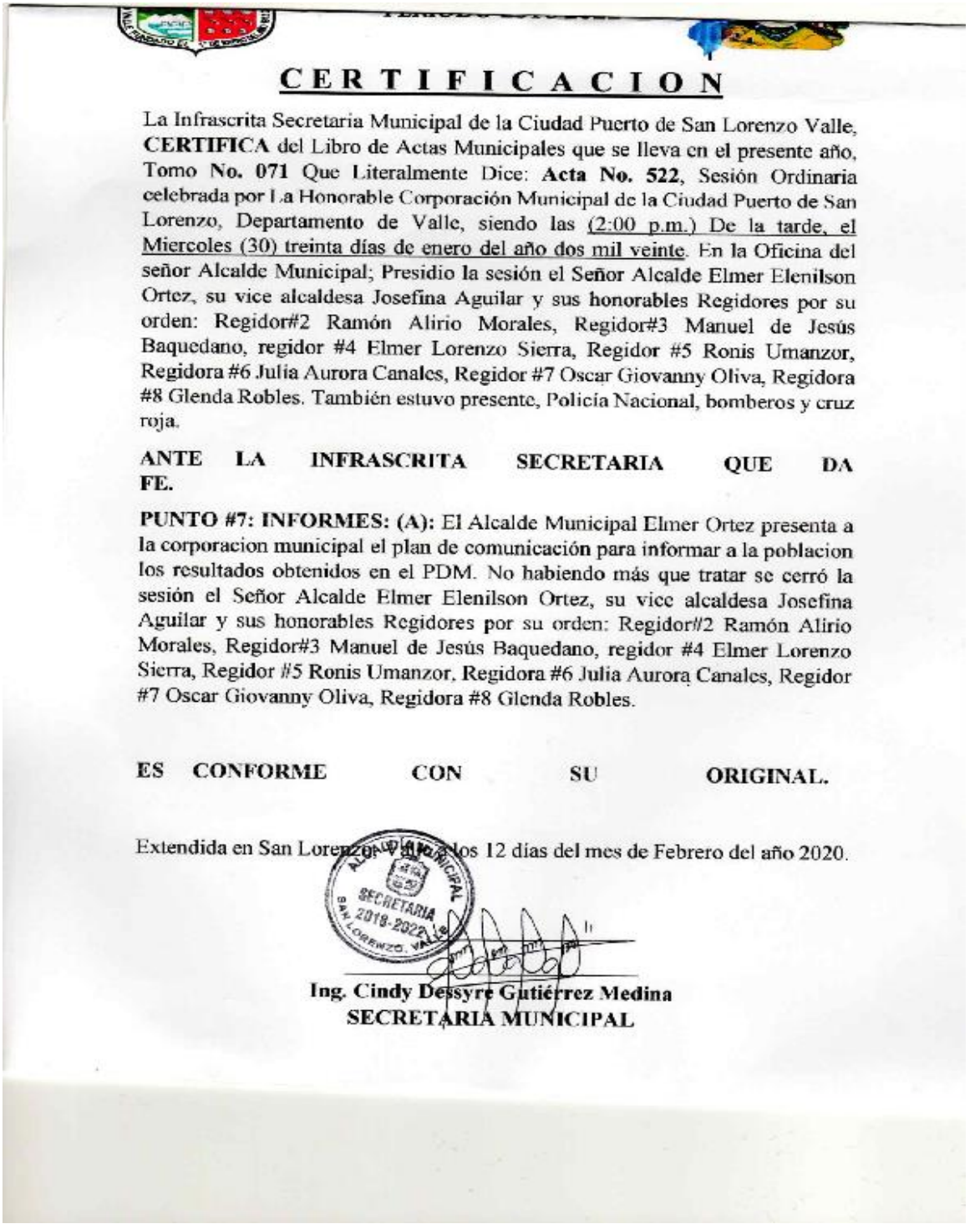

CERTIFICACION

La Infrascrita Secretaria Municipal de la Ciudad Puerto de San Lorenzo Valle, **CERTIFICA** del Libro de Actas Municipales que se lleva en el presente año, Tomo **No. 071** Que Literalmente Dice: **Acta No. 522**, Sesión Ordinaria celebrada por La Honorable Corporación Municipal de la Ciudad Puerto de San Lorenzo, Departamento de Valle, siendo las (2:00 p.m.) De la tarde, el Miercoles (30) treinta días de enero del año dos mil veinte. En la Oficina del señor Alcalde Municipal; Presidio la sesión el Señor Alcalde Elmer Elenilson Ortez, su vice alcaldesa Josefina Aguilar y sus honorables Regidores por su orden: Regidor#2 Ramón Alirio Morales, Regidor#3 Manuel de Jesús Baquedano, regidor #4 Elmer Lorenzo Sierra, Regidor #5 Ronis Umanzor, Regidora #6 Julia Aurora Canales, Regidor #7 Oscar Giovanny Oliva, Regidora #8 Glenda Robles. También estuvo presente, Policía Nacional, bomberos y cruz roja.

ANTE LA INFRASCRITA SECRETARIA QUE DA FE.

PUNTO #7: INFORMES: (A): El Alcalde Municipal Elmer Ortez presenta a la corporacion municipal el plan de comunicación para informar a la poblacion los resultados obtenidos en el PDM. No habiendo más que tratar se cerró la sesión el Señor Alcalde Elmer Elenilson Ortez, su vice alcaldesa Josefina Aguilar y sus honorables Regidores por su orden: Regidor#2 Ramón Alirio Morales, Regidor#3 Manuel de Jesús Baquedano, regidor #4 Elmer Lorenzo Sierra, Regidor #5 Ronis Umanzor, Regidora #6 Julia Aurora Canales, Regidor #7 Oscar Giovanny Oliva, Regidora #8 Glenda Robles.

ES CONFORME CON SU ORIGINAL.

Extendida en San Lorenzo Valle a los 12 días del mes de Febrero del año 2020.

Ing. Cindy Dessyre Gutiérrez Medina
SECRETARIA MUNICIPAL

CERTIFICACION

La Infrascrita Secretaria Municipal de la Ciudad Puerto de San Lorenzo Valle, **CERTIFICA** del Libro de Actas Municipales que se lleva en el presente año, **Tomo No. 01** Que Literalmente Dice: **Acta No. 11**, Sesión Ordinaria celebrada por La Honorable Corporación Municipal de la Ciudad Puerto de San Lorenzo, Departamento de Valle, siendo las (9:00 a.m.) De la mañana, el Viernes (31) treinta y un día de enero del año dos mil veinte. En casa de la cultura; Presidio la sesión el Señor Alcalde Elmer Elenilson Ortez, la vice alcaldesa Josefina Aguilar y la presencia de los Honorables Regidores por su orden: Regidor#2 Ramón Alirio Morales, Regidor#4 Elmer Lorenzo Sierra, Regidor #5 Ronis Umanzor, Regidora #6 Julia Aurora Canals, Regidor#7 Oscar Giovanny Oliva Mejia, el Regidor#8 Glenda Robles. También estuvo presente Batallón de infantería, Policía Nacional, Bomberos, sociedad civil, patronatos, comisionada municipal y población del municipio.

ANTE LA INFRASCRITA SECRETARIA QUE DA FE.

PUNTO #5: PRESENTACIÓN DE INFORME DE LA RENDICIÓN DE CUENTA: (B): La Ingeniera Laura Paredes jefa de UTM, presenta la socialización y aprobación del plan del desarrollo municipal en Cabildo Abierto 2020. La corporación municipal y la población presente aprueban por unanimidad. No habiendo más que tratar se cerró la sesión el Señor Alcalde Elmer Elenilson Ortez, la vice alcaldesa Josefina Aguilar y la presencia de los Honorables Regidores por su orden: Regidor#2 Ramón Alirio Morales, Regidor#4 Elmer Lorenzo Sierra, Regidor #5 Ronis Umanzor, Regidora #6 Julia Aurora Canals, Regidor#7 Oscar Giovanny Oliva Mejia, el Regidor#8 Glenda Robles.

ES CONFORME CON SU ORIGINAL.

Extendida en San Lorenzo, Valle a los 12 días del mes de Febrero del año 2020.

ALCALDÍA MUNICIPAL SECRETARIA 2018-2022 SAN LORENZO, VALLE

Ing. Cindy Dessyre Gutiérrez Medina
SECRETARIA MUNICIPAL

C E R T I F I C A C I O N

La Infrascrita Secretaria Municipal de la Ciudad Puerto de San Lorenzo Valle, **CERTIFICA** del Libro de Actas Municipales que se lleva en el presente año, **Tomo No. 069** Que Literalmente Dice: **Acta No.481**, Sesión Ordinaria celebrada por La Honorable Corporación Municipal de la Ciudad Puerto de San Lorenzo, Departamento de Valle, siendo las (2:15 p.m.) De la tarde, el día Viernes (01) un días de junio del año dos mil diez y ocho. En las oficinas del Señor Alcalde Municipal; Presidio la sesión el Señor Alcalde Elmer Elenilson Ortez, y la presencia de los Honorables Regidores por su orden: Regidor#1: Tomas Escalante Castillo, Regidor#2: Ramón Alirio Morales, Regidor#3: Manuel de Jesús Álvarez Baquedano, Regidor#4: Elmer Lorenzo Sierra Guifarro; Regidro#5: Jaqueline Magdalena Rodriguez; Regidor #6: Julia Aurora Canals, Regidor#7: Oscar Giovanny Oliva Mejia, Regidor#8: Heber Fernando Escobar Robles También estuvo presente el Auditor Municipal Manuel Pastor, representante legal Abogado Cristian Vegas, representante de la Nasmar Yesenia Guillen, Asesor Legal de la Municipalidad Wilson Núñez, Empresa NOVA, Asesor Legal Jaime Canales, Fundevi y el señor Marcos Robles.

ANTE LA INFRASCRITA SECRETARIA QUE DA FE.

PUNTO #8: MOCIONES: (A): El señor Alcalde presenta en carácter de moción la validación de la propuesta de zonificación del municipio. Moción que secunda el regidor #4 Elmer Lorenzo Sierra. Seguidamente es sometida a votación: Regidor #1: A favor, Regidor #2: A favor, Regidor#3: A favor, Regidor #4: A favor, Regidor #5: A Favor, Regidor #6: A favor, Regidor #7: A favor, Regidor #8: A favor, Alcalde: A favor. Queda aprobada por unanimidad la validación de la propuesta de zonificación del municipio. No habiendo más que tratar se cerró la sesion, Elmer Ortez, Regidor#1: Tomas Escalante Castillo, Regidor#2: Ramón Alirio Morales, Regidor#3: Manuel de Jesús Álvarez Baquedano, Regidor#4: Elmer Lorenzo Sierra Guifarro; Regidro#5: Jaqueline Magdalena Rodríguez; Regidor #6: Julia Aurora Canals, Regidor#7: Oscar Giovanny Oliva Mejía, Regidor#8: Heber Fernando Escobar Robles También estuvo presente el Auditor Municipal Manuel Pastor, representante legal Abogado Cristian Vegas, representante de la Nasmar Yesenia Guillen, Asesor Legal de la Municipalidad Wilson Núñez, Empresa NOVA, Asesor Legal Jaime Canales, Fundevi y el señor Marcos Robles.

ES CONFORME CON SU ORIGINAL.

Extendida en San Lorenzo, Valle a los 23 días del mes de Septiembre del año 2019.

ALCALDIA MUNICIPAL SECRETARIA 2018-2022 SAN LORENZO, VALLE

Ing. Cindy Dessyre Gutiérrez Medina
SECRETARIA MUNICIPAL

C E R T I F I C A C I O N

La Infrascrita Secretaria Municipal de la Ciudad Puerto de San Lorenzo Valle, **CERTIFICA** del Libro de Actas Municipales que se lleva en el presente año, **Tomo No. 070** Que Literalmente Dice: **Acta No.499**, Sesión Ordinaria celebrada por La Honorable Corporación Municipal de la Ciudad Puerto de San Lorenzo, Departamento de Valle, siendo las (2:00 p.m.) De la tarde, el Viernes (31) treinta y un día de Enero del año dos mil diez y nuevo. En las oficinas del señor Alcalde Municipal; Presidio la sesión el Señor Alcalde Elmer Elenilson Ortez, la vice alcaldesa Josefina de la Paz Aguilar y la presencia de los Honorables Regidores por su orden: Regidor #2 Ramón Alirio Morales, Regidor#3 Manuel de Jesús Baquedano, Regidor #4 Elmer Sierra, Regidora#5 Ronis Umanzor, Regidor #6 Julia Aurora Canals, Regidor#7 Oscar Giovanny Oliva Mejía, Regidor #8 Glenda Robles. También estuvo presente sociedad civil.

ANTE LA INFRASCRITA SECRETARIA QUE DA FE.

PUNTO #9: ASUNTOS VARIOS: (B): Pide la palabra la encargada de UTM, para presentar la socialización del Informe Final de La Línea Base, el cual muestra los resultados obtenidos en el proceso del estudio sociodemográfico del Municipio de San Lorenzo. La corporación municipal por consignación de nombre se aprueba por unanimidad. No habiendo más que tratar se cerró la sesión, el Señor Alcalde Elmer Elenilson Ortez, la vice alcaldesa Josefina de la Paz Aguilar y la presencia de los Honorables Regidores por su orden: Regidor #2 Ramón Alirio Morales, Regidor#3 Manuel de Jesús Baquedano, Regidor #4 Elmer Sierra, Regidora#5 Ronis Umanzor, Regidor #6 Julia Aurora Canals, Regidor#7 Oscar Giovanny Oliva Mejía, Regidor #8 Glenda Robles. También estuvo presente sociedad civil.

ES CONFORME CON SU ORIGINAL.

Extendida en San Lorenzo, Valle a los 23 días del mes de Septiembre del año 2019.

ALCALDÍA MUNICIPAL SECRETARIA 2018-2022 SAN LORENZO, VALLE

Ing. Cindy Dessyre Gutiérrez Medina
SECRETARIA MUNICIPAL

C E R T I F I C A C I O N

La Infrascrita Secretaria Municipal de la Ciudad Puerto de San Lorenzo Valle, **CERTIFICA** del Libro de Actas Municipales que se lleva en el presente año, **Tomo No. 070** Que Literalmente Dice: **Acta No. 501**, Sesión Ordinaria celebrada por La Honorable Corporación Municipal de la Ciudad Puerto de San Lorenzo, Departamento de Valle, siendo las (2:00 p.m.) De la tarde, el Viernes (01) un día de Marzo del año dos mil diez y nueve. En la Oficina del señor Alcalde Municipal; Presidio la sesión el Señor Alcalde Elmer Elenilson Ortez, la presencia de los Honorables Regidores por su orden: Regidor#2 Ramón Alirio Morales, Regidor#3 Manuel de Jesús Baquedano, regidor #4 Elmer Sierra, Regidora#5 Ronis Umanzor, Regidor #6 Julia Aurora Canales, Regidor#7 Oscar Giovanny Oliva, Regidor #8 Glenda Robles. También estuvo presente el Auditor Municipal, Jefa del departamento de UTM Ing. Laura Paredes y la sociedad civil.

ANTE LA INFRASCRITA SECRETARIA QUE DA FE.

PUNTO #8: MOCIONES: (D): El señor Alcalde Municipal Elmer Ortez presenta en carácter de Moción la aprobación de listado de líderes zonales, los líderes zonales son dos líderes por comunidad por cada plan de desarrollo comunitario ellos nos van acompañar en la elaboración de los planes zonales territoriales donde vamos a priorizar los proyectos que identificamos en cada uno de los lugares, moción que la secunda el regidor Ramón Morales. Seguidamente es sometida a Votación, Alcalde: A Favor, Regidor #1: A Favor, Regidor #2: A Favor, Regidor #3: A Favor, Regidor #4: A Favor, Regidor #5: A Favor, Regidor #6: A Favor, Regidor #7: A Favor, Regidor #8: A Favor. Por consignación de nombre se aprueba por unanimidad. No habiendo más que tratar se cerro la sesión el Señor Alcalde Elmer Elenilson Ortez, la presencia de los Honorables Regidores por su orden: Regidor#2 Ramón Alirio Morales, Regidor#3 Manuel de Jesús Baquedano, regidor #4 Elmer Sierra, Regidora#5 Ronis Umanzor, Regidor #6 Julia Aurora Canales, Regidor#7 Oscar Giovanny Oliva, Regidor #8 Glenda Robles. También estuvo presente el Auditor Municipal, Jefa del departamento de UTM Ing. Laura Paredes y la sociedad civil.

ES CONFORME CON SU ORIGINAL.

Extendida en San Lorenzo, Valle a los 23 días del mes de Septiembre del año 2019.

ALCALDÍA MUNICIPAL SECRETARIA 2018-2022 VALLE

Ing. Sindy Dessyre Gutiérrez Medina
SECRETARIA MUNICIPAL

C E R T I F I C A C I O N

La Infrascrita Secretaria Municipal de la Ciudad Puerto de San Lorenzo Valle, **CERTIFICA** del Libro de Actas Municipales que se lleva en el presente año, **Tomo No. 070** Que Literalmente Dice: **Acta No. 515**, Sesión Ordinaria celebrada por La Honorable Corporación Municipal de la Ciudad Puerto de San Lorenzo, Departamento de Valle, siendo las (2:00 p.m.) De la tarde, el Martes (15) quince dia de Octubre del año dos mil diez y nueve. En la Oficina del señor Alcalde Municipal; Presidio la sesión el Señor Alcalde Elmer Elenilson Ortez, su vicealcaldesa Josefina Aguilar y sus Honorables Regidores por su orden: Regidor #1 Tomas Escalante Castillos, Regidor #2 Ramón Morales, Regidor #3 Manuel de Jesús Baquedano, Regidor #4 Elmer Sierra, Regidor #5 Ronis Umanzor, Regidora #6 Julia Canales, Regidor #7 Oscar Giovanny Oliva, Regidora #8 Glenda Robles. También estuvo presente sociedad civil, el Auditor Municipal Manuel Pastor y tesorero de la junta del pro estadio.

ANTE LA INFRASCRITA SECRETARIA QUE DA FE.

PUNTO #8: MOCIONES: (A): El Señor alcalde Elmer Ortez presenta en cacarcter de mocion ampliacion del plazo del PDM hasta el 31 de Diciembre del presente año. Mocion que secunda el regidor Ramon Morales, seguidamente es sometida a votacion, Alcalde a favor, regidor #1 a favor, regidor #2 a favor, regidor #3 a favor, regidor #4 Afavor, regidor #5 a favor, regidor #6 a favor, regidor #7 a favor, regidor #8 afavor. Por consignacion de nombre se aprueba por unanimidad. No habiendo más que tratar se cerró la sesión el Señor Alcalde Elmer Elenilson Ortez, su vicealcaldesa Josefina Aguilar y sus Honorables Regidores por su orden: Regidor #1 Tomas Escalante Castillos, Regidor #2 Ramón Morales, Regidor#3 Manuel de Jesús Baquedano, Regidor #4 Elmer Sierra, Regidora#5 Ronis Umanzor, Regidora #6 Julia Canales, Regidor#7 Oscar Giovanny Oliva, Regidor #8 Glenda Robles.

ES CONFORME CON SU ORIGINAL.

Extendida en San Lorenzo, Valle a los 12 dias del mes de febrero del año 2020.

ALCALDÍA MUNICIPAL SECRETARIA 2018-2022

Ing. Cindy Dessyre Gutiérrez Medina
SECRETARIA MUNICIPAL

CERTIFICACION

La Infrascrita Secretaria Municipal de la Ciudad Puerto de San Lorenzo Valle, **CERTIFICA** del Libro de Actas Municipales que se lleva en el presente año, **Tomo No. 070** Que Literalmente Dice: **Acta No. 507**, Sesión Ordinaria celebrada por La Honorable Corporación Municipal de la Ciudad Puerto de San Lorenzo, Departamento de Valle, siendo las (2:00 p.m.) De la tarde, el Viernes (28) veinte y ocho dia de Junio del año dos mil diez y nueve. En la Oficina del señor Alcalde Municipal; Presidio la sesión el Señor Alcalde Elmer Elenilson Ortez, la vice alcaldesa Josefina de la Paz Aguilar y la presencia de los Honorables Regidores por su orden: Regidor #1 Tomas Escalante Castillos, Regidor#2 Ramón Alirio Morales, Regidor#3 Manuel de Jesús Baquedano, Regidor #4 Elmer Sierra, Regidora#5 Ronis Umanzor, Regidor #6 Julia Aurora Canales, Regidor#7 Oscar Giovanny Oliva, Regidor #8 Glenda Robles. También estuvo presente sociedad civil, el Auditor Municipal Manuel Pastor, Jefa del departamento de UTM Ing. Laura Paredes y patronato de la Chileza.

ANTE LA INFRASCRITA SECRETARIA QUE DA FE.

PUNTO #8: MOCIONES: (A): El Señor Alcalde Municipal presenta en carácter de mocion aprobacion de la Vision compartida del Municipio. Moción que secunda el regidor Ramón Morales, seguidamente es sometida a votación: Alcalde: A Favor, regidor #1: A favor, regidor #2: A favor, regidor #3: A favor, regidor #4: A favor, regidor #5: A favor, regidor #6: A favor, regidor #7: A favor, regidor #8: A favor. Por consignación de nombres se aprueba por unanimidad. No habiendo más que tratar se cerró la sesión el Señor Alcalde Elmer Elenilson Ortez, la vice alcaldesa Josefina de la Paz Aguilar y la presencia de los Honorables Regidores por su orden: Regidor #1 Tomas Escalante Castillos, Regidor#2 Ramón Alirio Morales, Regidor#3 Manuel de Jesús Baquedano, regidor #4 Elmer Sierra, Regidora#5 Ronis Umanzor, Regidor #6 Julia Aurora Canales, Regidor#7 Oscar Giovanny Oliva, Regidor #8 Glenda Robles.

ES CONFORME CON SU ORIGINAL.

Extendida en San Lorenzo, Valle a los 23 días del mes de Septiembre del año 2019.

ALCALDIA MUNICIPAL SECRETARIA 2018-2022 SAN LORENZO, VALLE

Ing. Cindy Dessyre Gutiérrez Medina
SECRETARIA MUNICIPAL

CERTIFICACION

La Infrascrita Secretaria Municipal de la Ciudad Puerto de San Lorenzo Valle, **CERTIFICA** del Libro de Actas Municipales que se lleva en el presente año, **Tomo No. 070** Que Literalmente Dice: **Acta No. 507**, Sesión Ordinaria celebrada por La Honorable Corporación Municipal de la Ciudad Puerto de San Lorenzo, Departamento de Valle, siendo las (2:00 p.m.) De la tarde, el Viernes (28) veinte y ocho día de Junio del año dos mil diez y nueve. En la Oficina del señor Alcalde Municipal; Presidio la sesión el Señor Alcalde Elmer Elenilson Ortez, la vice alcaldesa Josefina de la Paz Aguilar y la presencia de los Honorables Regidores por su orden: Regidor #1 Tomas Escalante Castillos, Regidor#2 Ramón Alirio Morales, Regidor#3 Manuel de Jesús Baquedano, Regidor #4 Elmer Sierra, Regidora#5 Ronis Umanzor, Regidor #6 Julia Aurora Canales, Regidor#7 Oscar Giovanny Oliva, Regidor #8 Glenda Robles. También estuvo presente sociedad civil, el Auditor Municipal Manuel Pastor, Jefa del departamento de UTM Ing. Laura Paredes y patronato de la chileza.

ANTE LA INFRASCRITA SECRETARIA QUE DA FE.

PUNTO #8: MOCIONES: (B): El señor alcalde Municipal presenta en carácter de mocion la Aprobacion de los planes zonales territoriales. Moción que secunda el regidor Ramón Morales, seguidamente es sometida a votación: Alcalde: A Favor, regidor #1: A favor, regidor #2: A favor, regidor #3: A favor, regidor #4: A favor, regidor #5: A favor, regidor #6: A favor, regidor #7: A favor, regidor #8: A favor. Por consignación de nombres se aprueba por unanimidad. No habiendo más que tratar se cerró la sesión el Señor Alcalde Elmer Elenilson Ortez, la vice alcaldesa Josefina de la Paz Aguilar y la presencia de los Honorables Regidores por su orden: Regidor #1 Tomas Escalante Castillos, Regidor#2 Ramón Alirio Morales, Regidor#3 Manuel de Jesús Baquedano, regidor #4 Elmer Sierra, Regidora#5 Ronis Umanzor, Regidor #6 Julia Aurora Canales, Regidor#7 Oscar Giovanny Oliva, Regidor #8 Glenda Robles.

ES CONFORME CON SU ORIGINAL.

Extendida en San Lorenzo, Valle a los 23 días del mes de Septiembre del año 2019.

ALCALDÍA MUNICIPAL SECRETARIA 2018-2022 SAN LORENZO, VALLE

Ing. Cindy Dessyre Gutiérrez Medina
SECRETARIA MUNICIPAL

CERTIFICACION

La Infrascrita Secretaria Municipal de la Ciudad Puerto de San Lorenzo Valle, **CERTIFICA** del Libro de Actas Municipales que se lleva en el presente año, **Tomo No. 01** Que Literalmente Dice: **Acta No.06**, Sesión Ordinaria celebrada por La Honorable Corporación Municipal de la Ciudad Puerto de San Lorenzo, Departamento de Valle, siendo las (2:00 p.m.) De la tarde, el Viernes (15) quince día de Marzo del año dos mil diez y nueve. En casa de la cultura; Presidio la sesión el Señor Alcalde Elmer Elenilson Ortez, la vice alcaldesa y la presencia de los Honorables Regidores por su orden: Regidor#2 Ramón Alirio Morales, Regidor#4 Elmer Lorenzo Sierra, Regidora#5 Ronis Umanzor, Regidor #6 Julia Aurora Canals, Regidor#7 Oscar Giovanny Oliva Mejía, el Regidor#8 Glenda Robles; regidor #1 Tomas Castillo y regidor #3 Manuel Baquedano no estuvieron presente.

ANTE LA INFRASCRITA SECRETARIA QUE DA FE.

PUNTO #5: PRESENTACIÓN DE INFORME DE LA RENDICIÓN DE CUENTA: (A): La Ingeniera Laura Paredes jefa de UTM, presenta el informe de su dependencia el Plan de Desarrollo Municipal es una estrategia de planificación, el cual será una herramienta útil para perfilar proyectos en todo el municipio por parte de la alcaldía y por gestiones con otras instituciones. El P.D.M se desarrolla en tres etapas 1. Levantamiento de información línea base, 2. Planes de desarrollo comunitario, 3. Plan de desarrollo municipal zonal y plan estratégico de desarrollo municipal. No habiendo más que tratar se cerró la sesión el Señor Alcalde Elmer Elenilson Ortez, la vice alcaldesa y la presencia de los Honorables Regidores por su orden: Regidor#2 Ramón Alirio Morales, Regidor#4 Elmer Lorenzo Sierra, Regidora#5 Ronis Umanzor, Regidor #6 Julia Aurora Canals, Regidor#7 Oscar Giovanny Oliva Mejía, el Regidor#8 Glenda Robles

ES CONFORME CON SU ORIGINAL.

Extendida en San Lorenzo, Valle a los 12 días del mes de Febrero del año 2020.

ALCALDIA MUNICIPAL SECRETARIA 2018-2022 SAN LORENZO

Ing. Cindy Dessyre Gutiérrez Medina
SECRETARIA MUNICIPAL

CERTIFICACION

La Infrascrita Secretaria Municipal de la Ciudad Puerto de San Lorenzo Valle, **CERTIFICA** del Libro de Actas Municipales que se lleva en el presente año, Tomo **No. 070** Que Literalmente Dice: **Acta No. 508**, Sesión Ordinaria celebrada por La Honorable Corporación Municipal de la Ciudad Puerto de San Lorenzo, Departamento de Valle, siendo las (2:00 p.m.) De la tarde, el Martes (16) diez y seis día de Julio del año dos mil diez y nueve. En la Oficina del señor Alcalde Municipal; Presidio la sesión el Señor Alcalde Elmer Elenilson Ortez, la vice alcaldesa Josefina de la Paz Aguilar y la presencia de los Honorables Regidores por su orden: Regidor #1 Tomas Escalante Castillos, Regidor#2 Ramón Alirio Morales, Regidor#3 Manuel de Jesús Baquedano, Regidor #4 Elmer Sierra, Regidora#5 Ronis Umanzor, Regidor #6 Julia Aurora Canales, Regidor#7 Oscar Giovanny Oliva, Regidor #8 Glenda Robles. También estuvo presente sociedad civil, el Auditor Municipal Manuel Pastor, Jefa del departamento de UTM Ing. Laura Paredes, ing. Efrain Barralaga y patronato de la Chileza.

ANTE LA INFRASCRITA SECRETARIA QUE DA FE.

PUNTO #8: MOCIONES: (A): El señor alcalde Municipal presenta en carácter de moción la Aprobación del Plan de Desarrollo Municipal por 5 (cinco) años. Moción que secunda el regidor Ronis Umanzor, seguidamente es sometida a votación: Alcalde: A Favor, regidor #1: A favor, regidor #2: A favor, regidor #3: A favor, regidor #4: A favor, regidor #5: A favor, regidor #6: A favor, regidor #7: A favor, regidor #8: A favor. Por consignación de nombres se aprueba por unanimidad. No habiendo más que tratar se cerró la sesión el Señor Alcalde Elmer Elenilson Ortez, la vice alcaldesa Josefina de la Paz Aguilar y la presencia de los Honorables Regidores por su orden: Regidor #1 Tomas Escalante Castillos, Regidor#2 Ramón Alirio Morales, Regidor#3 Manuel de Jesús Baquedano, regidor #4 Elmer Sierra, Regidora#5 Ronis Umanzor, Regidor #6 Julia Aurora Canales, Regidor#7 Oscar Giovanny Oliva, Regidor #8 Glenda Robles.

ES CONFORME CON SU ORIGINAL.

Extendida en San Lorenzo, Valle a los 23 días del mes de Septiembre del año 2019.

ALCALDIA MUNICIPAL SECRETARIA 2018-2022 SAN LORENZO, VALLE

Ing. Cindy Dessyre Gutiérrez Medina
SECRETARIA MUNICIPAL

CERTIFICACION

La Infrascrita Secretaria Municipal de la Ciudad Puerto de San Lorenzo Valle, **CERTIFICA** del Libro de Actas Municipales que se lleva en el presente año, Tomo **No. 070** Que Literalmente Dice: **Acta No. 508**, Sesión Ordinaria celebrada por La Honorable Corporación Municipal de la Ciudad Puerto de San Lorenzo, Departamento de Valle, siendo las (2:00 p.m.) De la tarde, el Martes (16) diez y seis día de Julio del año dos mil diez y nueve. En la Oficina del señor Alcalde Municipal; Presidio la sesión el Señor Alcalde Elmer Elenilson Ortez, la vice alcaldesa Josefina de la Paz Aguilar y la presencia de los Honorables Regidores por su orden: Regidor #1 Tomas Escalante Castillos, Regidor#2 Ramón Alirio Morales, Regidor#3 Manuel de Jesús Baquedano, Regidor #4 Elmer Sierra, Regidora#5 Ronis Umanzor, Regidor #6 Julia Aurora Canales, Regidor#7 Oscar Giovanny Oliva, Regidor #8 Glenda Robles. También estuvo presente sociedad civil, el Auditor Municipal Manuel Pastor, Jefa del departamento de UTM Ing. Laura Paredes, ing. Efraín Barralaga y patronato de la Chileza.

ANTE LA INFRASCRITA SECRETARIA QUE DA FE.

PUNTO #8: MOCIONES: (B): El señor alcalde Municipal presenta en carácter de moción la Aprobación del Consejo Zonal. Moción que secunda el regidor Ronis Umanzor, seguidamente es sometida a votación: Alcalde: A Favor, regidor #1: A favor, regidor #2: A favor, regidor #3: A favor, regidor #4: A favor, regidor #5: A favor, regidor #6: A favor, regidor #7: A favor, regidor #8: A favor. Por consignación de nombres se aprueba por unanimidad. No habiendo más que tratar se cerró la sesión el Señor Alcalde Elmer Elenilson Ortez, la vice alcaldesa Josefina de la Paz Aguilar y la presencia de los Honorables Regidores por su orden: Regidor #1 Tomas Escalante Castillos, Regidor#2 Ramón Alirio Morales, Regidor#3 Manuel de Jesús Baquedano, regidor #4 Elmer Sierra, Regidora#5 Ronis Umanzor, Regidor #6 Julia Aurora Canales, Regidor#7 Oscar Giovanny Oliva, Regidor #8 Glenda Robles.

ES CONFORME CON SU ORIGINAL.

Extendida en San Lorenzo, Valle a los 23 dias del mes de Septiembre del año 2019.

ALCALDIA MUNICIPAL SECRETARIA 2018-2022 SAN LORENZO, VALLE

Ing. Cindy Dessyre Gutiérrez Medina
SECRETARIA MUNICIPAL

C E R T I F I C A C I O N

La Infrascrita Secretaria Municipal de la Ciudad Puerto de San Lorenzo Valle, **CERTIFICA** del Libro de Actas Municipales que se lleva en el presente año, **Tomo No. 01** Que Literalmente Dice: **Acta No.06**, Sesión Ordinaria celebrada por La Honorable Corporación Municipal de la Ciudad Puerto de San Lorenzo, Departamento de Valle, siendo las (2:00 p.m.) De la tarde, el Viernes (15) quince día de Marzo del año dos mil diez y nueve. En casa de la cultura; Presidio la sesión el Señor Alcalde Elmer Elenilson Ortez, la vice alcaldesa y la presencia de los Honorables Regidores por su orden: Regidor#2 Ramón Alirio Morales, Regidor#4 Elmer Lorenzo Sierra, Regidora#5 Ronis Umanzor, Regidor #6 Julia Aurora Canals, Regidor#7 Oscar Giovanny Oliva Mejía, el Regidor#8 Glenda Robles; regidor #1 Tomas Castillo y regidor #3 Manuel Baquedano no estuvieron presente.

ANTE LA INFRASCRITA SECRETARIA QUE DA FE.

PUNTO #5: PRESENTACIÓN DE INFORME DE LA RENDICIÓN DE CUENTA: (A): La Ingeniera Laura Paredes jefa de UTM, presenta la socialización y validación de planes de desarrollo comunitario con líderes comunitarios y sociedad civil. La corporación municipal y la población presente aprueban por unanimidad. No habiendo más que tratar se cerró la sesión el Señor Alcalde Elmer Elenilson Ortez, la vice alcaldesa Josefina Aguilar y la presencia de los Honorables Regidores por su orden: Regidor#2 Ramón Alirio Morales, Regidor#4 Elmer Lorenzo Sierra, Regidor #5 Ronis Umanzor, Regidora #6 Julia Aurora Canals, Regidor#7 Oscar Giovanny Oliva Mejía, el Regidor#8 Glenda Robles.

ES CONFORME CON SU ORIGINAL.

Extendida en San Lorenzo, Valle a los 12 días del mes de febrero del año 2020.

ALCALDIA MUNICIPAL
SECRETARIA
2018-2022
SAN LORENZO, VALLE

Ing. Cindy Dessyre Gutiérrez Medina
SECRETARIA MUNICIPAL

C E R T I F I C A C I O N

La Infrascrita Secretaria Municipal de la Ciudad Puerto de San Lorenzo Valle, **CERTIFICA** del Libro de Actas Municipales que se lleva en el presente año, **Tomo No. 069** Que Literalmente Dice: **Acta No.478**, Sesión Ordinaria celebrada por La Honorable Corporación Municipal de la Ciudad Puerto de San Lorenzo, Departamento de Valle, siendo las (2:30 p.m.) De la tarde, el martes (17) diez y siete dias de abril del año dos mil diez y ocho. En el Salón Consistorial del Palacio Municipal; Presidio la sesión el Señor alcalde Elmer Elenilson Ortez, y la presencia de los Honorables Regidores por su orden: Regidor#1: Tomas Escalante Castillo, Regidor#2: Ramón Alirio Morales, Regidor#3: Manuel de Jesús Álvarez Baquedano, Regidor#4: Elmer Lorenzo Sierra Guifarro; Regidro#5: Jaqueline Magdalena Rodríguez; Regidor #6: Julia Aurora Canals, Regidor#7: Oscar Giovanny Oliva Mejia, Regidor#8: Heber Fernando Escobar Robles. También estuvieron presentes, la comisión ciudadana de Transparencia, Abogado de Finanzas Armando Velásquez, Comándate de los Bomberos José Rodríguez, Ing. Isabel Corea.

ANTE LA INFRASCRITA SECRETARIA QUE DA FE.

PUNTO #7: INFORME: (C): La Corporación Municipal una vez analizado y discutido El Plan de Desarrollo Municipal (PDM) conoce y acepta el proceso del PDM y aprueba el presupuesto estimado para el proyecto. No habiendo más que tratar se cerró la sesión el Señor Alcalde Elmer Elenilson Ortez, y la presencia de los Honorables Regidores por su orden: Regidor#1: Tomas Escalante Castillo, Regidor#2: Ramón Alirio Morales, Regidor#3: Manuel de Jesús Álvarez Baquedano, Regidor#4: Elmer Lorenzo Sierra Guifarro; Regidro#5: Jaqueline Magdalena Rodríguez; Regidor #6: Julia Aurora Canals, Regidor#7: Oscar Giovanny Oliva Mejia, Regidor#8: Heber Fernando Escobar Robles. También estuvieron presentes, la comisión ciudadana de Transparencia, Abogado de Finanzas Armando Velásquez, Comándate de los Bomberos José Rodríguez, Ing. Isabel Corea.

ES CONFORME CON SU ORIGINAL.

Extendida en San Lorenzo, Valle a los 02 días del mes de mayo del año 2018.

ALCALDIA MUNICIPAL SECRETARIA

Ing. Cindy Dessyre Gutiérrez Medina
SECRETARIA MUNICIPAL

SAN LORENZO, VALLE
PERIODO 2018-2022

CERTIFICACION

La Infrascrita Secretaria Municipal de la Ciudad Puerto de San Lorenzo Valle, **CERTIFICA** del Libro de Actas Municipales que se lleva en el presente año, Tomo **No. 070** Que Literalmente Dice: **Acta No. 517**, Sesión Ordinaria celebrada por La Honorable Corporación Municipal de la Ciudad Puerto de San Lorenzo, Departamento de Valle, siendo las (2:00 p.m.) De la tarde, el Viernes (15) quince días de Noviembre del año dos mil diez y nueve. En la Oficina del señor Alcalde Municipal; Presidio la sesión el Señor Alcalde Elmer Elenilson Ortez, su vice alcaldesa Josefina Aguilar y sus honorables Regidores por su orden: Regidor #1 Tomas Castillo, Regidor#2 Ramón Alirio Morales, Regidor#3 Manuel de Jesús Baquedano, regidor #4 Elmer Sierra, Regidor #5 Ronis Umanzor, Regidora #6 Julia Aurora Canales, Regidor #7 Oscar Giovanny Oliva, Regidora #8 Glenda Robles. También estuvo presente el Auditor Municipal Manuel Pastor y Comisionada Municipal.

ANTE LA INFRASCRITA SECRETARIA QUE DA FE.

PUNTO #8: MOCIONES: (A): el regidor Ramón Morales encargado de la comisión de finanzas presenta en carácter de moción Aprobación del presupuesto de ingresos y egresos año 2020 por lps. 173, 700,000.00, libro de sueldos y salarios, Plan de Inversión Municipal, Plan Operativo Anual año 2020. Moción que secunda el regidor Elmer Sierra, seguidamente es sometida a votación; alcalde a favor, regidor #1 a favor, regidor #2 a favor, regidor #3 a favor, regidor #4 a favor, regidor #5 a favor, regidor #6 a favor, regidor #7 a favor, regidor #8 a favor. Por consignación de nombre se aprueba por unanimidad. No habiendo más que tratar se cerró la sesión el Señor Alcalde Elmer Elenilson Ortez, su vice alcaldesa Josefina Aguilar y sus honorables Regidores por su orden: Regidor #1 Tomas Castillo, Regidor#2 Ramón Alirio Morales, Regidor#3 Manuel de Jesús Baquedano, regidor #4 Elmer Sierra, Regidor #5 Ronis Umanzor, Regidora #6 Julia Aurora Canales, Regidor #7 Oscar Giovanny Oliva, Regidora #8 Glenda Robles.

ES CONFORME CON SU ORIGINAL.

Extendida en San Lorenzo, Valle a los 11 días del mes de febrero del año 2020.

ALCALDIA MUNICIPAL
SECRETARIA
2018-2022

Ing. Cindy Dessyre Gutiérrez Medina
SECRETARIA MUNICIPAL