PLAN DE DESARROLLO MUNICIPAL
Con enfoque de Ordenamiento Territorial
(PDM-OT)

2020- 2029

Elaborado por el municipio de Nacaome, Valle
con el apoyo logístico de la mancomunidad NASMAR, apoyo técnico de la Secretaría de Gobernación, Justicia y Descentralización (SGJD) y apoyo técnico financiero de la Asociación de municipios de Honduras
(AMHON)

NACAOME, VALLE SEPTIEMBRE DEL 2019

PLAN DE DESARROLLO MUNICIPAL
Con enfoque de Ordenamiento Territorial
(PDM-OT)

Construido en el marco de la normativa vigente, competencia delegada a la Secretaría de Gobernación, Justicia y Descentralización (SGJD); a través de la Dirección de Planificación y Gobernabilidad Local. Normativa validada por el Proyecto FOCAL con la asistencia técnico -logística de la Agencia Japonesa de Cooperación Internacional (JICA) por sus siglas en inglés. Con la colaboración de la Asociación de Municipios de Honduras (AMHON) a través del Proyecto Fortalecimiento de la Estrategia de Gestión Descentralizada en Municipios y Mancomunidades con enfoque de Género (PFGD) financiado por la Agencia Española de Cooperación Internacional para el Desarrollo (AECID) y la veeduría de la Mancomunidad de NASMAR.

Municipalidad de Nacaome, Valle

Créditos

Autoría:

Víctor Manuel Flores Montalván

Alcalde municipal Nacaome, Valle

Edición:

Secretaría de Gobernación, Justicia y Descentralización

Facilitación:

Enoc García

Samuel Madrid

Especialista en planificación municipal

FOCAL III /SGDJ

Víctor Rápalo

Consultor AMHON- PFGD

Margen Barahona

Técnico Facilitador NASMAR

Lic. Daniel Varela

Técnico Municipal

Facilitadores

Samael Enrique Fuentes

Melissa Julieth Pérez Carranza

Ever Antonio Pineda

Henry Erasmo León

Jorge Alberto Cruz Reyes

Lic. Sander Javier Chirinos0

Ing. José Aníbal Hernández

Gloria Estefani Benítes Bustillo

José Félix Barahona

Primera edición: Diciembre, 2019

Este documento ha sido elaborado por el municipio de Nacaome, Valle los conceptos y opiniones expresadas por el autor no necesariamente reflejan la política y filosofía institucional de los patrocinadores y editores. Se autoriza la reproducción total o parcial de este documento siempre y cuando se cite su fuente.

AGRADECIMIENTO

Extendemos nuestro agradecimiento primeramente a Dios por su guía permanente; a la corporación municipal y, personal encomendado desde esa, para la construcción del Plan de Desarrollo Municipal (PDM), a los líderes comunitarios voluntarios por el apoyo, esfuerzo y dinamismo y el tiempo dedicado durante el proceso. A la sociedad civil organizada; agradeciendo a cada uno por su valiosa participación en cada etapa, así como los importantes aportes técnicos del equipo de profesionales facilitadores externos del proceso.

Finalmente, en nombre de la población de nuestro municipio y de la Corporación Municipal, manifestamos nuestro profundo agradecimiento por el apoyo técnico a la secretaría de Gobernación, Justicia y Descentralización (SGJD); a través de la Dirección de Planificación y Gobernabilidad Local, al Proyecto FOCAL de la Agencia Japonesa de Cooperación Internacional (JICA) por sus siglas en inglés por la asistencia técnico - logística. A la Asociación de Municipios de Honduras (AMHON) a través del Proyecto Fortalecimiento de la Estrategia de Gestión Descentralizada en Municipios y Mancomunidades con enfoque de Género (PFGD) financiado por la Agencia Española de Cooperación Internacional para el Desarrollo (AECID) por su apoyo para el logro de la realización de este importante Plan, para el desarrollo de nuestro municipio.

PRESENTACIÓN

La Municipalidad de Nacaome, Valle tiene la satisfacción de poner a disposición de las organizaciones del municipio, población en general, maestros, instituciones públicas y privadas, programas y proyectos, el presente Plan De Desarrollo Municipal para que sirva de consulta en la preparación y ejecución de proyectos e investigaciones específicas en pro del desarrollo de las comunidades y de nuestro municipio.

La información base de este estudio y plan fue elaborado a nivel de concertación por líderes de las propias comunidades, bajo la supervisión de un equipo técnico municipal, siguiendo una metodología basada en principios generalmente aceptados con relación a este tipo de trabajos, pero con la variante que se basa en la participación voluntaria y efectiva de los líderes comunitarios, quienes conocen e identificaron sus necesidades, su propia realidad y ellos hicieron que este plan fuese de bajo costo a través de su valiosa participación.

La Corporación Municipal, en concertación con la Mancomunidad (NASMAR), AMHON SJGD y JICA tomaron la decisión de su realización, lo cual implicó la capacitación de 2 facilitadores técnicos, la selección y capacitación de los líderes comunitarios, en los procesos de Focal III, Levantamiento de Línea de Base, Elaboración de los Planes de Desarrollo Comunitario (PDC), Planes Zonales, Planes Estratégicos y Otros Planes, como insumos para la Elaboración de los Planes De Desarrollo Municipal con enfoque de Ordenamiento Territorial.

El Plan de Desarrollo Municipal queda en la municipalidad, bajo la responsabilidad de las Oficinas de: Desarrollo Comunitario, quienes ha sido capacitado para este fin y que coordinaron el proceso a nivel de campo con el apoyo del Coordinador del PDM, involucrándose además en el manejo del banco de proyectos; la misma está a disposición para brindar información detallada a consideración de los usuarios interesados.

Víctor Manuel Flores Montalván

Alcalde Municipal

Índice

INTRODUCCIÓN 8
RESUMEN EJECUTIVO 9
I. MARCO DE REFERENCIA 11
1.1. Antecedentes Históricos Del Municipio 11
1.2 Ubicación Geográfica 23
1.3 Contexto Biofísico 30
1.4 Justificación 42
1.5 Beneficiarios 44
1.6 Metodología 45
1.7 Periodo 49
II. DIAGNÓSTICO SOCIOECONÓMICO DE MUNICIPIO. 50
2.1 Principales Indicadores 50
2.2 infraestructura Básica 104
2.3 Institucionalidad para el Desarrollo 138
2.4 Principales potencialidades y problemas 168
2.5 Planes Zonales Territoriales 199
III. PLAN ESTRATÉGICO DE DESARROLLO MUNICIPAL 512
3.1 Visión Compartida 512
3.2 Líneas y objetivos estratégicos y ejes temáticos de desarrollo territorial 512
3.3 Planes de Inversión Multisectorial y Plurianual (PIMP) 519
3.4Plan de Inversión Municipal Anual (PIMA) 615
IV. ORGANIZACIÓN PARA LA GESTACIÓN DE PLAN 628
4.1 Social Comunitaria 628
4.2 Organización Municipal 629
4.3Papel Institucional 633
4.4Gestión del Recurso 635

4.5 Plan de Comunicación 638
4.6 Viabilidad 641
4.7 Limitantes y riesgo 642
V. COSTOS Y FINANCIAMIENTO 642
VI. SEGUIMIENTO Y EVALUACIÓN 647
6.1. Seguimiento 647
6.2. Evaluación 647
Anexos 649
1.Indicadores de Línea Base del Municipio 650
2. Resumen FODA del Municipio de Nacaome, Valle 658
3. Mapa ubicación área de influencia 659
4. Listado de participantes 660
5. Certificación de Punto de Acta 734
6. Mapa de Zonificación Territorial 744
7.Cuadro Anexo de PZT, PEDM, PIMP 745
Bibliografía 970

INTRODUCCIÓN

El presente documento incluye los datos cuantitativos y el análisis cualitativo de los indicadores socioeconómicos levantados a nivel censal, con participación social, en el Municipio de Nacaome, Valle; datos levantados durante los meses de Abril, Mayo, Junio, Julio, Agosto y Septiembre del 2017,en todo el casco urbano y Rural, culminado el cierre en los meses de Julio, Agosto, Septiembre y Octubre del año 2018, y que representan la base para medir y comparar los avances en materia de desarrollo en cuanto a los Objetivos de Desarrollo Sostenible (ODS) y Plan de Nación.

El documento contiene la presentación por el Alcalde Víctor Manuel Flores Montalván, una introducción, el resumen ejecutivo, y seis capítulos; el primero trata el marco de referencia desarrolla el contexto biofísico y socioeconómico, que incluye los antecedentes históricos del municipio, su ubicación geográfica y se realiza la caracterización del municipio a nivel físico, biológico y social.

El capítulo segundo hace un breve análisis sobre la institucionalidad existente y la inversión para el desarrollo, tomando en consideración la situación del desempeño de la municipalidad, la presencia institucional en el municipio, el nivel de organización de la sociedad civil y la inversión social ejecutada en el Municipio de Nacaome durante el 2017 y 2018.

El capítulo tercero describe, en síntesis, la infraestructura básica existente en el Municipio en cuanto a los aspectos de salud, educación, productivos, vial e infraestructura social, con el propósito de tener una idea general de las disponibilidades existentes en este campo, y por ende de las carencias o deficiencias que repercuten en la cobertura de los sectores analizados.

En el capítulo cuarto se analizan los principales indicadores socioeconómicos recolectados censalmente, en las variables de población, salud, seguridad, servicios básicos, vivienda, educación, igualdad entre los sexos a nivel educativo, economía y participación social y ciudadana, los cuales representan el conjunto de indicadores bases para medir los avances del desarrollo municipal.

El capítulo quinto resume las principales conclusiones de los resultados del trabajo censal que muestra la actual situación del municipio a la luz de los ODS y Plan de Nación.

En el capítulo sexto se agregan como anexos los cuadros que muestran la presencia institucional, la existencia de organizaciones de la sociedad civil, inversión social realizadas durante el 2017, infraestructura básica y viviendas existentes, la frecuencia simple del censo y la matriz de los principales indicadores en el marco de los ODS y Plan de Nación. Esperamos que el presente estudio sea utilizado como un instrumento valioso para proponer y medir hacia el futuro, el desarrollo de nuestro Municipio de Nacaome.

RESUMEN EJECUTIVO

- El Municipio de Nacaome cuenta con una población estimada de 41,888 habitantes, distribuidos en 10 colonias, 18 barrios, 9 aldeas, 128 caseríos.
- Del total 20,321 hombres y 21,567 mujeres, existe un promedio de 3.62 personas por vivienda y la densidad poblacional es de 418.88 P/Km².
- La población menor o igual a 18 años es del 6.3% del total, lo que muestra una población relativamente joven y que en los próximos años estará presionando por nuevas fuentes de trabajo y nuevos servicios públicos, entre otros aspectos.
- Los nacimientos para el año 2017 es de 4,552 niños, lo que significa una tasa de natalidad de 10.87 % de la población.
- Existen 10,086 madres solteras. En la mayoría de las viviendas, viven dos o más familias.
- La tasa de mortalidad materna durante el parto y el posparto para el 2017 fue de 4 muertes, por los 538 partos atendidos, sin embargo, la mortalidad infantil en el período fue de 4 niños menores de 5 años, esto representa una tasa de mortalidad infantil del 0.9 %
- Entre las enfermedades de mayor incidencia en la población están: las CHICUNGUYA que afectaron al (52.27%) de la población, otros INFECCIONES RESPIRATORIA (19.69%) ZIKA (8.39%) HIPER TENCION ARTERIAL (4.79%) DENGUE CLASICO (3.83%) DIABETES (3.36%) DISCAPACIDAD (1.19%) ASMA BRONQUIAL (1.69%) DIARREA (1.53%) de la población y el resto de las enfermedades tienen un índice menor es EPILEPSIA con un 0.11%.
- El 100% de la población recibe el servicio de agua, a través de diferentes medios del cual el 42.44% es a través de agua domiciliar por acueducto, un 3.00% acarrea agua de río o quebrada, un 18.70% acarrea agua de una fuente o llave pública un 23.17% agua de pozo comunal un 7.68%. agua de pozo propio.
- Un 28.17% de la población poseen servicio sanitario y el 26.2% de la población poseen letrina, pero solamente el 42.44% la utilizan.
- El municipio de Nacaome cuenta con el servicio de tren de aseo favoreciendo a un 7.72% de la población.
- La cobertura del servicio de energía eléctrica es del 75.01%, y el servicio de alumbrado 49.81%
- El combustible de cocina más usado es la leña, el cual representa 76.7% y el segundo más usado es el gas volátil (Chimbo) que representado el 11.44%

- 6,064 niños y jóvenes se encuentran en edad escolar (63.03% del total de la población), de estos 51.68% son varones y 48.32% son mujeres; de este total sólo el 34.93% no están estudiando.
- La tasa de analfabetismo en el municipio de Nacaome es la cantidad de 1,554 personas.
- La población estudiantil que ha logrado llegar a nivel diversificado es un 53.96% de la que se encuentra en edad de este nivel, por lo que el nivel de profesionalización y calificación del recurso humano del municipio es el esperado para lograr impulsar el desarrollo local.
- Las principales actividades económicas del municipio son la agricultura y ganadería y en mucho menor escala el comercio y los servicios profesionales, estos últimos en los sectores educación, salud y desarrollo.
- La mayor fuerza de trabajo predominante está en el sector educativo con el 50.19% del total de la PEA ocupada (83.3%)
- Población en edad de trabajar (PET) del municipio representa el 34,313. del total de la población; la población económicamente activa es el 50.19% de la PET. La población económicamente inactiva representa el 49.81% de la PET.
- Existen un total de 128 diferentes profesiones y oficios.

- A nivel profesional lo que más sobresale en el municipio son: Maestro de Educación Primaria, Perito Mercantil.
- En tanto los oficios más relevantes son: Oficios domésticos, Jornaleros, Albañiles, Comerciantes y Obreros.

Como parte del modelo FOCAL III se puso en práctica una guía metodología para el levantamiento de información y preparación de indicadores socioeconómicos de línea de base, en el marco de los ODM, la ERP y el Plan de Nación, misma que consistió en diez fases: preparación e inducción, elaboración de línea de base socioeconómico comunitaria-municipal, elaboración de Planes de Desarrollo Municipal, elaboración de Planes Zonales Construcción de la visión Compartida, Programas y Proyectos estratégicos, elaboración de otros Planes Sectoriales, Elaboración de Plan de Inversión Municipal Multisectorial y Plurianual, Elaboración del Primer PIMA (Presupuesto Participativo), consolidación y redacción del PDM y socialización, validación, aprobación y edición, ya teniendo como insumo la línea de base levantada por cada comunidad se procedió a la preparación de los PDC como insumo la línea de base levantada por cada comunidad se procedió a la preparación de los PDC como instrumento de gestión.

I. MARCO DE REFERENCIA



1.1. Antecedentes Históricos Del Municipio

Nacaome es una ciudad, localizada en la zona sur de Honduras, en el departamento de Valle, es también el nombre del río que atraviesa el Municipio.

Esta ciudad fue **fundada en 1535**. En ella se celebró en 1847 la conferencia unionista centroamericana denominada Dieta de Nacaome, en la que participaron delegados de El Salvador, Honduras y Nicaragua.

Al nuevo poblado, lo bautizaron con el nombre de ¨la fusión de estas dos tribus¨, ocurrió antes del arribo de los españoles, a la zona. Éstos llegaron en 1535 estableciéndose y construyendo la primera iglesia, y ese mismo año se organizó allí la primera municipalidad.

Origen Del Nombre Del Municipio

Nacaome es muy antigua, data desde que las tribus Cholulas y Chaparrastiques, cansadas de mutuas e inútiles guerras, reflexionaron, Zanjaron diferencias y se unieron procediendo a levantar nuevas Viviendas en el lugar que escogieron, a medianías de sus territorios en la Margen derecha del rio Chapulapa (nombre aborigen del rio Nacaome), diciendo al poblado: NACA-OME, dos carnes o, unión de Dos carnes, en sus dialectos. Esta fundación ocurrió antes de la venida de los españoles en 1840.

Parte de los españoles que acompañaban a Don Cristóbal de la Cueva, Después de haber fundado este la Villa de Jerez de la frontera de Choluteca, en 1535, a su paso hacia Cuscatlán a finales de 1535, con la Anuencia de él, se quedó en el poblado de NACAOME familiarizándose Con los naturales. Esta conveniencia habida entre unos y otros, hizo posible el crecimiento normal de la población; se organizó la Municipalidad y se dispuso la construcción del **Primer Templo Católico** con la debida precisión. **1536-1537**

En 1568, todas las amenazas del rio por sus enormes crecidas y Constantes derrubios, hubo consenso en la población; aceptando Trasladar al poblado más adentro, distante de las márgenes de ambos Ríos, el Guacirope al este y el Chapulapa (Nacaome), al sur

En **1574**, el P. Provincial Francisco Bernardino Pérez, por orden del Presidente de la Audiencia, **fundó en Nacaome** el convento Franciscano de San Andrés, dejando en el a los frailes Alonso de Fonseca y Bartolomé de Lorenzana, a quienes recomendó que aprendieran la Lengua nativa, para un mejor enlace en las relaciones con los naturales, Comprendiendo dicha guardianía 17 pueblos, entre ellos, Aramecina, Langue, Goascorán, Mongoya y los poblados de las Islas del Golfo de Fonseca. En este convento uno de los hospitales más viejos de Honduras, motivo a eso a cuyas ruinas se les conocía como las del "Hospital Viejo"

En 1580, Nacaome, Choluteca y demás pueblos de las jurisdicciones pertenecían a la Alcaldía Mayor de Tegucigalpa; más tarde en 1586, dejaron de pertenecer al Obispado de Guatemala, incorporándose al Obispado de Comayagua.

El domingo 17 de marzo de **1822**, se ofreció a la grey católica de Nacaome, debidamente acabado, el **nuevo templo católico**, en gracia a **San José**, patrón de la villa, primer día de la feria, en aquel tiempo y día de comercio de Villa.

En **1979** se construyó la granja penal, modelo mexicano.

En **1969** se formalizo la celebración de la feria patronal de Marzo, en honor a San José, patrón del municipio.

El 26 de julio de **1975**, se inauguró el moderno, amplio y bien equipado edificio del Instituto Terencio Sierra.

El primero de agosto de **1964**, se organizó el grupo alcohólicos anónimos primero de agosto de Nacaome

Historia De La Catedral:

Los españoles fundaron la primer iglesia en 1536-1537 misma que duro en funciones hasta 1572 porque la grey y los sacerdotes que existieron en el municipio determinaron que a raíz de las inundaciones del rio Chapulapa, decidieron trasladar a Nacaome más al norte de la primera ciudad incluso el templo que más o menos abandonado pero sin dejar de tener asistencia de religiosos raíz de la fundación del convento religioso de San Andrés de Nacaome 1574 ya se dio por necesidad la construcción de la actual templo católico o parroquia de San José, dicha construcción duro pasivamente desde la fecha dicha (1574) el 17 de Marzo 1822 en el que fue construida nuevamente por los españoles inaugurándose el 17 de Marzo del año citado.

El edificio anterior difería bastante del actual porque su artesón era de madera y con techo de teja y carecía de cúpula. En el año de 1949 se hizo cargo de la parroquia el sacerdote Doc. Ángel José Gonzales de origen español y este dada su condición de arquitecto dispuso de la renovación del actual templo católico o catedral de San José completamente moderno y de presentación mejor que el anterior; desapareció el techo de teja con el artesón de madera y además se construyó la cúpula dando una presentación verdaderamente elegante y tal como se deseaba que fuera.

Primeros Pobladores.

Los primeros pobladores en Nacaome fueron las tribus Cholulas y Chaparrastiques, se establecieron en la zona en 1480 antes de la llegada de los españoles.

Los chaparrastiques se ubicaron donde ahora es el barrio abajo y los cholulas al otro lado del rio Nacaome, mismos que pasaban en enfrentamientos.

Primeras Comunidades.

La comunidad de Agua Fría, fue fundada en 1892, siendo sus primeros habitantes: Rumualda Morales, Marcelo Meza, María Flores, Silveria Yanes, Viviana Hernández, Paula Urvina, Nolberta Lemus, Herminia Reyes, Tránsito Marquina; haciendo un total de siete (7) familias. Estos denominaron a esta aldea como Agua Fría, debido a una lluvia en forma de granizo, formándose una laguna; los habitantes observaron y tocaron el agua y miraron que estaba fría, de ahí proviene dicho nombre. En la actualidad esta comunidad cuenta con 3,579 habitantes, con un total de 791 viviendas y sus pobladores se dedican a la agricultura, la ganadería y la pesca.

La comunidad de Agua Fría está ubicada en una zona baja, próxima al Golfo de Fonseca; caracterizada por ser una zona de alto riesgo, especialmente por inundaciones en los barrios: Abajo, El Chismuyo, La Plazuela y La Cofaiza.

Fecha Que Recibió Categoría De Municipio.

El primero de octubre de **1845**, en el gobierno de Don Coronado Chávez, la misma fecha que a Choluteca se le otorgó a Nacaome el **Título De Municipio**.

Costumbres

- Que las personas en tiempo de vacaciones regresan de las ciudades para compartir con sus familiares los días festivos.
- Celebrar cumpleaños.
- Reunirse toda la familia en las tardes para conversar.
- Tomar café por las mañanas y en las tardes.
- Los jóvenes se reúnen todas las tardes en la cancha de futbol o canchita poli-deportiva.

Tradiciones.

Entre las tradiciones en nuestro municipio podemos destacar las siguientes:

- Procesiones
- Mojiganga
- El toro fuego
- Dramatización de las posadas
- Música de cuerda
- Alboradas
- Celebrar los novenarios a difuntos
- Rezan

Feria Patronal:

Su feria patronal la celebra del 10 al 23 de marzo en honor a San José.

En la feria se realizan diversas actividades entre ellas:

- Alboradas por las mañanas
- Quema de pólvora
- Procesiones con acompañamiento de música de banda
- Mojigangas
- Misas
- Vigilias
- Juegos tradicionales
- Encuentros deportivos
- Noches culturales
- Fiestas bailables

Juegos tradicionales:

En la actualidad nuestro municipio aún conserva los juegos tradicionales que se realizan en las ferias patronales y otras celebraciones del año. Entre los más populares podemos destacar:

- Carreras de cinta
- Los maúles
- Volar cometas
- Carrera de encostalados
- Trompo
- Juego del cantarito
- Juego esconder la correa
- Arranca cebolla
- El huevo y la cuchara
- Las ardillitas cambian de jaula.
- El palo encebado

Otras Celebraciones:

- Rezos del novenario de difuntos
- Aniversario de los clubes deportivos
- Fiestas patrias
- Aniversarios de los centros educativos.
- Fiestas navideñas
- Día de la biblia.
- El día de los Santos y Vírgenes.

Gastronomía

La alimentación básica de los nacaomenses está constituida por los Principalmente siguientes platillos: sopa de frijoles, casamiento, mondongo, chanfaina (la fritura que sale de los intestinos y cabeza del cerdo), moronga o morcilla (salchichas de sangre del cerdo), tamalitos de elote, nacatamales, albóndigas, chicharrones, entre otros.

Patrimonio Histórico

Iglesia Católica

Puente Guacirope

Administración De Rentas 1947

Viejo Presidio 1900 donde ahora funciona el Centro Comercial, Complejo Deportivo Panchón Guerra y la actual Universidad Pedagógica de Honduras.

Banadesa

Es una reliquia que adorna el centro histórico.

Es una de las casas más antiguas de la ciudad. Ha sido en su larga existencia, casino social, club de leones, juzgados, colegio y ahora banco.

Banco de Occidente

En este local bancario funciono el cine América de doña Tila y Cesar Alcántara. Fue en la década de 1960. Antes de convertirlo en sede bancaria estuvo la tienda de Sara Alcántara.

Esquina Escuela Francisco Morazán

Por décadas en esta esquina fueron las oficinas municipales. Allí despacharon los alcaldes Leopoldo Quiroz, Julio Reyes Díaz, Sotero Hernández, Arnulfo Mejía, Roberto García, Isaac Matute, Francisco Guerra, entre otros.

Primeros Servicios Públicos

En 1910 se instaló el servicio de agua potable por el sistema de gravedad, el agua traída en cañerías de hierro, desde el cerro del Chagüite.

En 1928 se inauguró el servicio de alumbrado eléctrico que generaba el fluido una planta eléctrica donada por el Gobierno del Dr. Miguel Paz Barahona.

Personajes Relevantes Aportes y Prestigio

- Antonio Lino Mejía
- Ramón Zelaya
- Francisco Montes
- Raymundo Reyes
- Rómulo Alvarado
- Miguel Gonzales
- Antonio Montes
- Abraham Zúñiga
- Alonzo Flores Guerra
- José Benito Montoya
- Julio Reyes Díaz
- Francisco Guerra Espinoza
- Ramón Banegas
- Ana Sierra De Molina
- Francisco Reyes Posadas
- Juan Ramón Gallardo
- Gabino Quiroz
- Max Guerra
- Magda Asunción Quiroz
- Bedarminda De Peña
- Julio C. Núñez
- Manuel Flores
- Felipe Peña
- José Elías Mazar
- Y otros

Actividades Económicas Que sustentan La Población.

Agricultura

- Granos básicos
- Sandía
- Melón
- Caña de azúcar
- Hortalizas

Ganadería

- Vacuno
- Equino
- Ovino
- Caprino
- Porcino
- Avícolas

Comercio e Industria:

La infraestructura de comercialización de este municipio está formada por agentes que intervienen en el proceso de distribución que es exactamente el mismo que utilizan los campesinos independientes, es decir que los productores son dueños de sus cosechas

1.2 Ubicación Geográfica

Nacaome ubicada en Honduras

El municipio de Nacaome tiene una extensión de 528 km cuadrados, lo que representa el 31.71% del territorio del departamento de valle, el municipio colinda: al Norte: Los municipios de Langue y San Francisco de Coray de Valle y Pespire de Choluteca; Sur: Con el municipio de Amapala Valle y Golfo de Fonseca; Este: Pespire en el departamento de Choluteca. Oeste: Con los municipios de Goascorán, Alianza y Langue Valle.

Límites Territoriales

El municipio de Nacaome, limita al:

Norte:
Los municipios de Langue y San Francisco de Coray de Valle y Pespire de Choluteca
Sur:
Con el municipio de Amapala y Golfo de Fonseca.
Este:
Con el municipio de San Lorenzo y Pespire en el departamento de Choluteca.
Oeste:
Con los municipios de Goascorán, Alianza y Langue Valle

Extensión Territorial

El municipio de Nacaome tiene una extensión territorial de 528 km2 el cual está distribuido en 9 aldeas y 120 caseríos, 10 colonias y 18 barrios, el casco urbano de este municipio.

- **Altura en el municipio referencia casco urbano:**

La altura del municipio de Nacaome es de 44 mts. Sobre el nivel del mar, tomado desde la municipalidad.

- **Punto más alto:**

La altura del municipio de Nacaome en relación al casco urbano es de 95mts sobre el nivel del mar.

El punto más alto del municipio es en Moropocáy, está situado a una altura de 1,712 mts sobre el nivel del mar.

Sus Coordenadas Son Las Siguientes:

Latitud: 13.5361099 **Longitud:** -87.4875031

Desglose De Aldeas, Barrios y Caseríos:

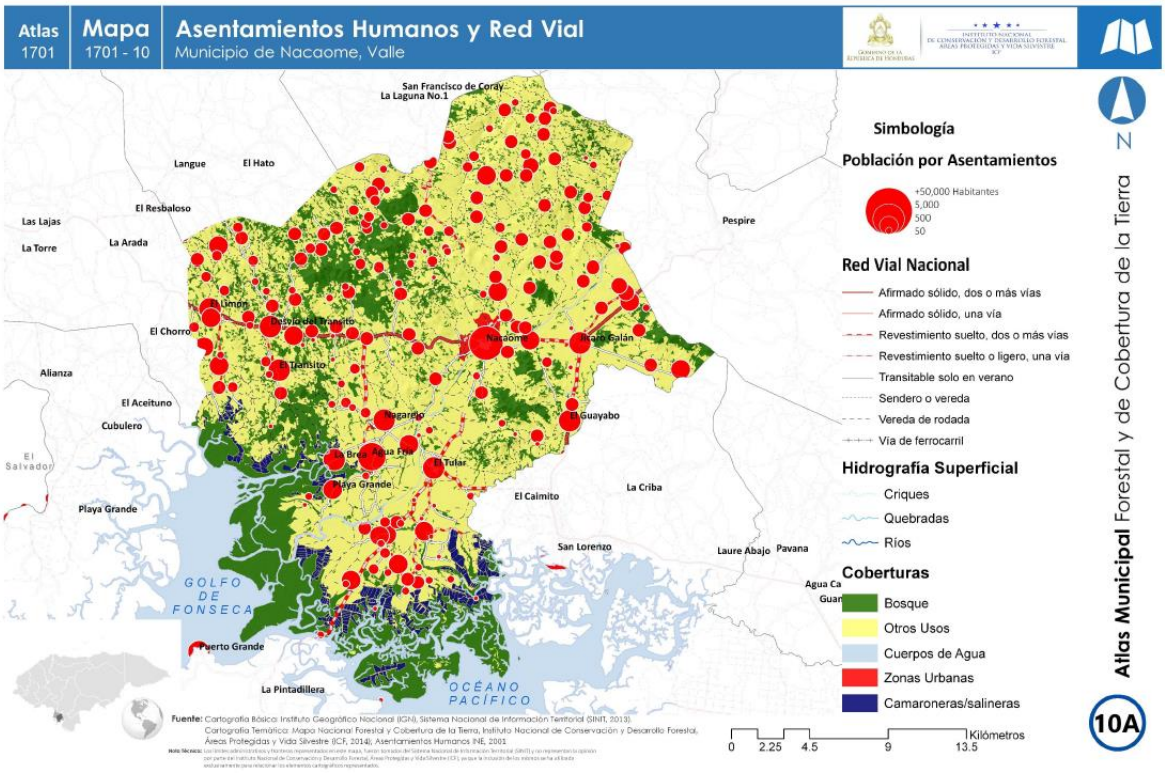

Fuente: Cartografía Básica: Instituto Geográfico Nacional (IGN), Sistema Nacional de Información Territorial (SINIT, 2013).
Cartografía Temática: Mapa Nacional Forestal y Cobertura de la Tierra, Instituto Nacional de Conservación y Desarrollo Forestal, Áreas Protegidas y Vida Silvestre (ICF, 2014); Asentamientos Humanos INE, 2001.

Nª	Aldeas	Barrios, Comunidades y Caseríos
1	SAN RAFAEL	AGUA FRIITA
		AVISPERO
		BUENOS AIRES
		DESVIO DEL TRANSITO
		EL LIMON
		EL LIMONCITO
		OBRAJE
		EL REFUGIO
		EL RINCON DEL TERRERO
		EL TALQUEZAL
		EL TRANSITO
		GRANADINO

		GUAYABO #2
		JUANCHO
		LA BARAJA
		LAS POZAS
		MASATEPE
		PUENTE 6
		PUENTE 7
		SAN RAFAEL
		SANTA CRUZ
		SOLEDAD
		SONARES
		TERRERO BLANCO
2	SAN ANTONIO	EL PORTILLO
		EL QUEBRACHAL
		EL RINCON
		JOCOTAL
		LABRANZAS
		LAJAS BLANCAS
		MAL PASO
		MATASANO
		TORRECILLAS
3	NACAOME	BARRIO ABAJO
		BARRIO BRISAS DEL SUR
		BARRIO EL CALVARIO
		BARRIO EL CENTRO
		BARRIO EL CHAGUITE
		BARRIO EL CORCOVADO
		BARRIO EL JARDIN
		BARRIO LA CEIBA
		BARRIO LAS DELICIAS
		BARRIO MARIA AUXILIADORA
		BARRIO MONTENEBO
		BARRIO MORAZAN
		BARRIO SAN JOSE
		BARRIO SANTA MARIA
		BARRIO SANTO ROSARIO
		BARRIO SUYAPA
		COLONIA ABRAHAM ZUNIGA

		COLONIA EDWIN MELENDEZ
		COLONIA JESUS TADEO FLORES
		COLONIA JUAN PABLO DAVID
		COLONIA LA ROTARIA
		COLONIA MARIA ANTONIA
		COLONIA MICHELL
		COLONIA NUEVA ESPERANZA
		COLONIA VILLA LA ESPERANZA
		EL BRASILAR
		LA GUADALUPE
		PERPETUO SOCORRO
		SOR DIONISIA
4	MOROPOCAY	EL BAÑADERO
		EL CARAGUAL
		EL GARROBO
		EL HONDABLE
		EL MOGOTE
		EL RINCON DEL OCOTILLO
		ESTACONES
		GUANACASTILLO
		JICARO ABAJO
		EL JICARO O JICARO ARRIBA
		LA HACIENDA
		LAS CRUCITAS
		LAS TABLAS
		LAS UVAS
		LIMONAR
		MAPACHIN
		OCOTILLO
		PORTILLO DEL GALLO
		PORTILLO DEL HIGO
		POTRERILLOS
		RINCON ABAJO
		SANTA CLARA
		SAUCITO
		TIERRAS MORENAS
		TORRECILLAS
		ZUNIGA ABAJO

		ZUNIGA ARRIBA
5	LA MONTAÑA	BUENA FE
		CAMPAMENTO
		CHILAMATADA
		EL CHILCAL
		EL ESPINO
		EL GUANACASTE
		EL PAPALON
		EL PEDRERITO
		EL RELLENO
		EL TOLOLAR
		EL TULAR
		PASO DE VELA
		PLACITAS
		RINCON DEL MILAGRO
		SALINITAS
		SANTA ERLINDA
6	GUACIROPE	CASAS NUEVAS
		EL BARRIAL
		EL CHIFLON
		EL JICARILLO
		JUNQUILLO
		LAS BALITAS
		LOS VALDEZ
		LOS ALMENDROS
7	EL TABACAL	EL BASAN
		EL CHAPARRAL
		EL JOBO
		EL PUYADERO
		EL RINCON
		HACIENDA VIEJA
8	EL ROSARIO	ALTOS DE ESTIQUIRIN
		BRISAS DEL LAGO
		EL GUAYABO #1
		EL LAGARTILLO
		EL OBRAJE
		EL ROSARIO
		EL TAMARINDO

		JICARO GALAN
		LAS JAGUITAS
		LOS SOCIOS
		MORAICITO
		SARTENEJAL
9	AGUA CALIENTE	AGUA FRIA
		CEIBILLA
		EL COHETE
		EL POLVO
		EL VADO
		LA BREA
		LA LLAVE
		LAS MESAS
		LOS COMALES
		MACUELIZO
		NAGAREJO
		PARIGUACA
		PLAYA GRANDE
		QUEBRADA HONDA
		SAN NICOLAS
		SANTA BARBARA
		TALPETATE

1.3 Contexto Biofísico

Mapa Satelital del Municipio de Nacaome

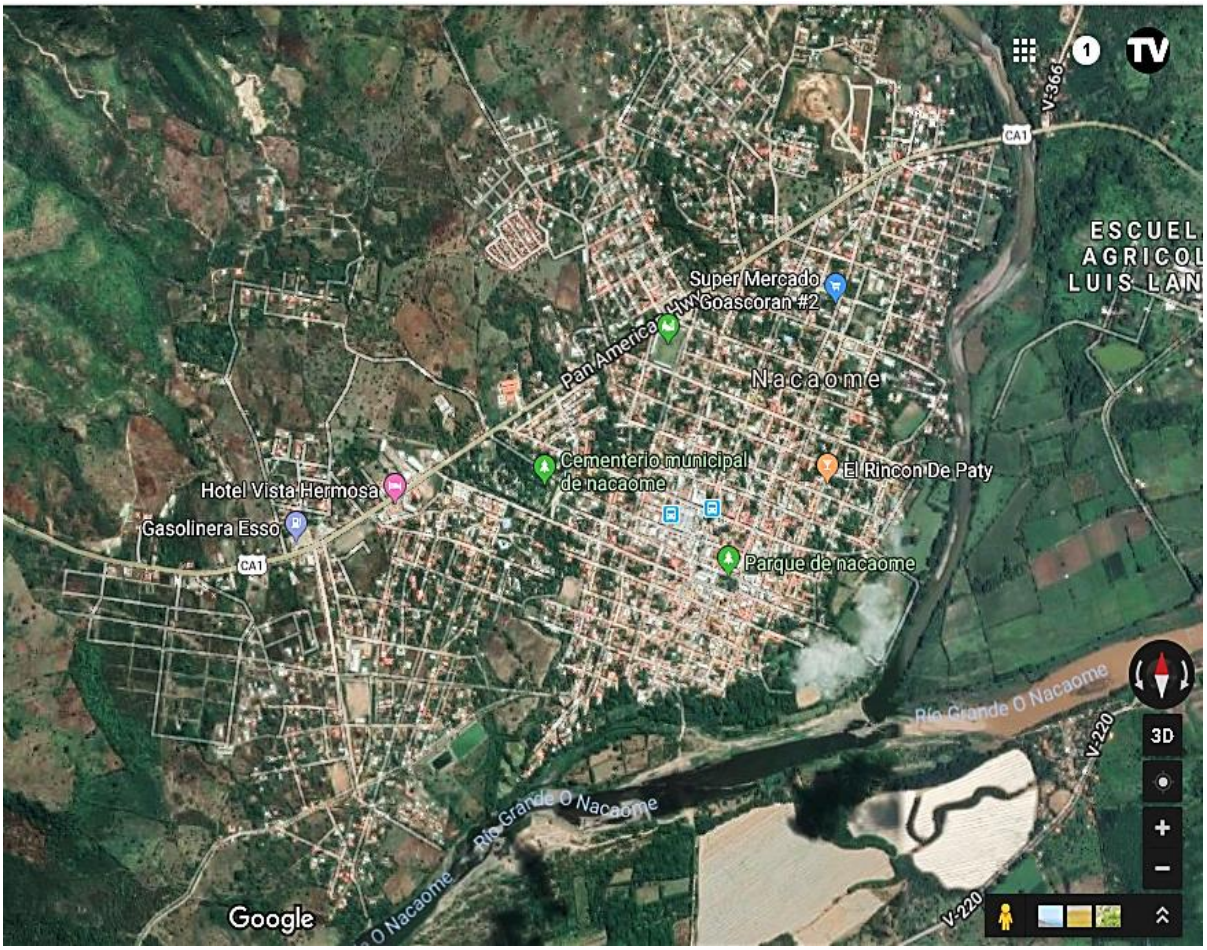

Características Físicas

Topografía

Este municipio posee un clima ardiente predominante de la región, la temperatura oscila entre 29° y 34°C aproximadamente, hay un repunte de temperatura hasta 42°C en los meses de marzo y abril. La época de invierno inicia en el mes de mayo a octubre, pero los meses con aguaceros son; en septiembre y octubre, sea invierno o verano siempre es soleado, es por ello que le han bautizado “La Novia Del Sol”.

Principales Ríos y Quebradas Que Lo Cruzan

El rio de Nacaome atraviesa todo el municipio de norte a suroeste, al unirse con el rio Guacirope en la parte este de la cabecera municipal, hace un recorrido de 15 Km hasta desembocar en la bahía de Chismuyo en el golfo de Fonseca, forma un delta que consiste en depósitos granulares cuyo tamaño disminuye a medida que se aleja de las montañas, en el interior del área hacia el mar.

El rio Nacaome nace en la montaña de yerba buena y es formado en origen por el rio Reitoca teniendo como afluente los ríos de Loma, Moramulca y Guacirope. El rio Simisiran sirve de división entre el municipio de San Lorenzo y Nacaome. El rio Guacirope nace en la montaña de Curaren pasando por los municipios de San Miguelito, La Libertad, San francisco de Coray y Nacaome, este rio desemboca en el rio Nacaome como a unos 500 metros de la cabecera municipal.

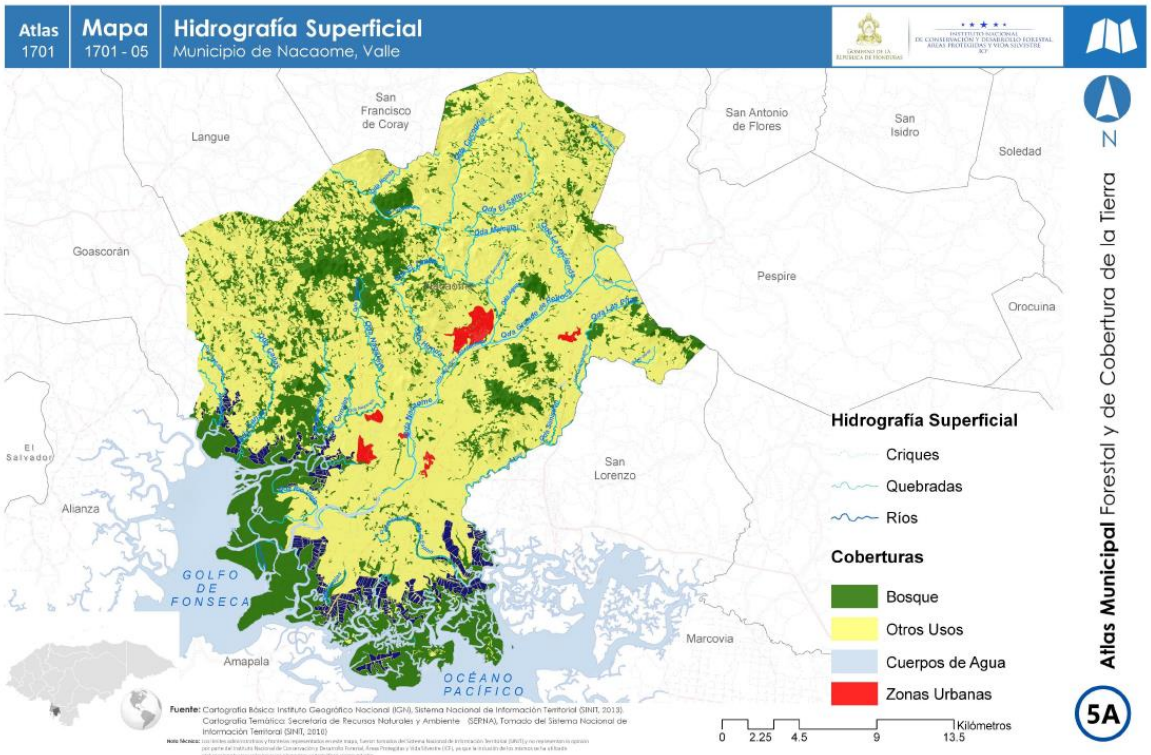

Clima

El clima en la parte baja del valle de Nacaome es tropical caluroso, con un período de lluvias que va de mayo a octubre. Durante la estación seca, las elevadas temperaturas determinan una sequía acentuada, incrementada ulteriormente por el viento seco que va en dirección tierra-mar.

Las precipitaciones anuales son significativas, con un promedio de 1,574.28 mm/año, siendo el valor mínimo observado en el período entre el 1951 y el 1993 de 1,084.70 mm y el valor máximo, en el mismo período, 2,557.00 mm. Sin embargo, las lluvias se concentran en un período de tan solo 6 meses, entre mayo y octubre.

Las temperaturas medias mensuales son notablemente altas como se puede observar en el gráfico.

La humedad relativa es elevada y oscila entre 60% y 80%, presentando los mayores valores durante la estación húmeda.

Tipos De Suelos

Encontramos suelos poco profundos a profundos, franco arenoso arcilloso de textura fina mal drenados a franco arenosos de textura gruesa bien drenados, con depósitos de material orgánico y una fertilidad satisfactoria.

Hay un aproximado de 26 cerros en todo el municipio, pero los que sobresalen por sus características son los siguientes: Moropocay al norte de la ciudad de Nacaome, entre la quebrada honda del municipio de Coray y la aldea de Marilica de Pespire, desde este cerro se puede observar las islas del Golfo de Fonseca, los volcanes de Chonchagua y San Miguel de la República del Salvador. Los cerros de Parigüacas y Parigüaquita tienen forma volcánica y escasa vegetación. El Chagüite en la parte inferior del cerro se encuentra la presa que abastece de agua a la ciudad de Nacaome. El Tamarindo, es interesante por su vegetación y fauna como ser venados, garrobos, iguanas, zorrillos, entre otros.

Llanos: Tomando como punto de partida la cabecera departamental de los llanos de San Rafael, Paso Real, La Baraja, Macuelizo, La Brea y Agua Fría esta ubicados al sur mientras que el llano El Tular está al este.

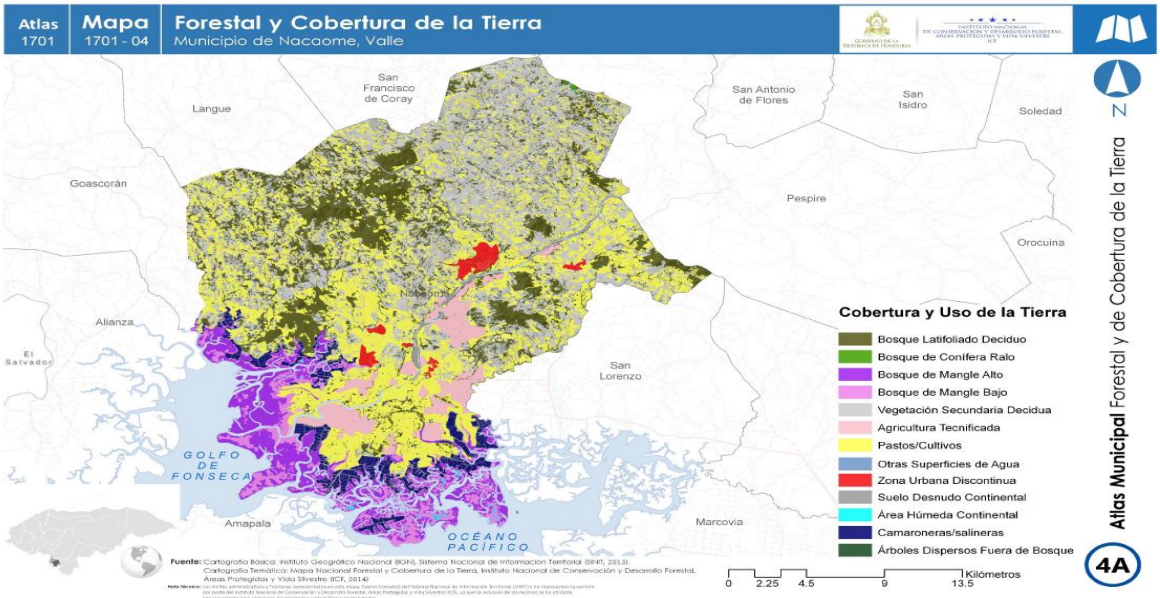

Datos del Mapa Forestal y Cobertura de la Tierra en el Municipio

Categoría	Superficie ha	Superficie Km²	Superficie %
Agricultura Tecnificada	2,190.49	21.90	4.15%
Árboles Dispersos Fuera de Bosque	836.97	8.37	1.59%
Área Húmeda Continental	52.29	0.52	0.10%
Bosque de Conifera Ralo	22.98	0.23	0.04%
Bosque de Mangle Alto	4,117.67	41.18	7.80%
Bosque de Mangle Bajo	2,299.89	23.00	4.36%
Bosque Latifoliado Deciduo	8,257.53	82.58	15.64%
Camaroneras/salineras	1,524.19	15.24	2.89%
Otras Superficies de Agua	227.64	2.28	0.43%
Pastos/Cultivos	15,724.78	157.25	29.78%
Suelo Desnudo Continental	1,103.15	11.03	2.09%
Vegetación Secundaria Decidua	15,899.70	159.00	30.11%
Zona Urbana Discontinua	542.72	5.43	1.03%
Total	52,800.00	528.00	100.00%

Porcentaje de Cobertura

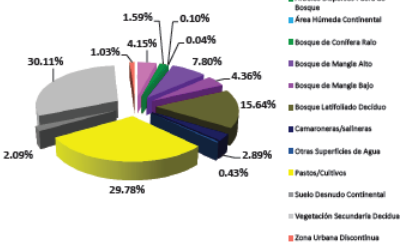

Categoría	Superficie ha	Superficie Km²	Superficie %
Bosque	14,698.06	146.98	27.84%
No Bosque	38,101.94	381.02	72.16%
Total	52,800.00	528.00	100.00%

Bosque No Bosque

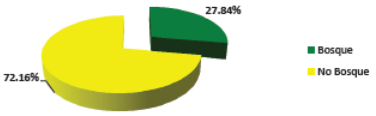

% Bosque	N° Municipios
0 a 20%	113
21 a 40%	63
41 a 60%	87
61 a 80%	23
81 a 100%	12
	298

Municipio de Nacaome, Valle 1701

Tipos De Estaciones

En nuestro municipio solo se identifican dos estaciones en el año que son:

- **Invierno**

La temporada de lluvia dura 7,6 meses, del 8 de abril al 27 de noviembre, con un intervalo móvil de 31 días de lluvia de por lo menos 13 milímetros. La mayoría de la lluvia cae durante los 31 días centrados alrededor del 24 de septiembre, con una acumulación total promedio de 163 milímetros.

El periodo del año sin lluvia dura 4,4 meses, del 27 de noviembre al 8 de abril. La fecha aproximada con la menor cantidad de lluvia es el 14 de enero, con una acumulación total promedio de 1 milímetros.

- **Verano**

En los meses de Enero, Febrero, Marzo, Abril. La salida del sol más temprana es a las 5:21 el 1 de junio, y la salida del sol más tardía es 56 minutos más tarde a las 6:17 el 23 de enero. La puesta del sol más temprana es a las 17:19 el 20 de noviembre, y la puesta del sol más tardía es 1 hora y 2 minutos más tarde a las 18:21 el 10 de julio.

Características Biológicas

- **Principales Zonas De Vida**

En la ciudad de Nacaome se unen los ríos Guacirope y Nacaome, para luego recorrer 15 Km. Hasta desembocar en la Bahía de Chismuyo, del golfo de Fonseca poblados de bosques densos de manglares, un hábitat rico y abundante. Estos ríos son las Fuentes de agua para consumo humano y para riego de toda el área, por lo que en la época de estiaje se presenta escasez del líquido, teniendo que hacer bordos en la confluencia de los mismos para retener agua y poder satisfacer la demanda.

- **Subcuencas a las que pertenece el municipio**

El Rio Guacirope es la **Subcuenca** que se une al Rio Nacaome que pertenece al municipio de Nacaome.

- **Describir principales microcuencas**

Este municipio cuenta con un importante recurso hídrico del cual se alimentan una red de 2 rio y 22 quebradas que son:

- Quebrada Honda
- Quebrada Cucogria
- Quebrada El Salto
- Quebrada Maicillal
- Quebrada La Hacienda
- Quebrada La Cañada
- Quebrada El Limón
- Quebrada Sacramento
- Quebrada Agua
- Quebrada Nagarejo
- Quebrada Las Pitas
- Quebrada La Quebrada Onda
- Quebrada El Obraje
- Quebrada Cañas
- Quebrada Paso Hondo
- Quebrada Comales
- Quebrada Montesino
- Quebrada Simisirán
- Quebrada Tamarindo
- Quebrada Rio Viejo
- Quebrada El Espino
- Quebrada Tinajas

Todas estas fuentes de agua están comprendidas dentro de la cuenca del Rio Nacaome la cual se encuentra dentro de las áreas protegidas del departamento de Valle y de la microcuencas Quebrada Honda y Quebrada La Hacienda.

Áreas protegidas

En el Municipio de Nacaome se encuentran dos Áreas Protegidas: El Refugio de Vida Silvestre San Lorenzo, El refugio de Vida Silvestre y la Bahía de Chismuyo, ambas estas legalizadas como tales mediante Decreto Ley 5-99-E.

Zonas De Reserva Biológica

El refugio de Vida Silvestre Bahía de Chismuyo es una extensión aproximada de 4.057 hectáreas con los bosques de mangle más grandes y mejor conservados del océano Pacífico en todo Centroamérica. El manglar es un ecosistema adaptado especialmente al suelo salino y a las condiciones acuosas y se distribuye geográficamente en la franja tropical donde es influenciado por las mareas.

Tipo De Vegetación Predominante

Este municipio cuenta con una variada vegetación, pero muy limitada debido al tipo de suelo y la deforestación, la vegetación es muy escasa, está en peligro de extinción, sin embargo, aún queda en el Municipio algunos lugares con árboles como: Nin, acacia amarilla, jícaros, madreados, carreto, caoba, eucalipto, Guanacaste, mongollano, jocotes, aceituno, tigüilotes, guácimo, mango, marañón, limón, papaya, higos, carbón, carao y acasio rojo. Hay también en las tierras del municipio árboles frutales, y en sus colinas y llanos.

Fauna

Tiende a desaparecer en las costas debido a la explotación incontrolada de los bosques de mangle y botoncillos; ya en los centros de venta de mariscos se ven muy pocos productos que proporcionan alimento a la población como ser camarones, cangrejos, curiles, ostras, almejas, langostas, jaibas, etc.

Y nuestra fauna es muy reducida ya que sus principales especies están en peligro de extinción debido a la cacería sin control de que son objeto dichas especies entre ellas.

Animales	Aves
Iguana	Loros
Cusuco	Gavilán
Cascabel	Zanates
Conejo	Urracas
Coyote	Chorchas
Venado	Pijullos
Gato De Monte	Corre Caminos
Tepezcuintle	Gallinas De Monte
Garrobos	Colibrís

Fuente: Elaboración propia

Minería

Las minas en el cerro denominado Pepe Nance, en las comunidades de El Tránsito y la Baraja son; cuevas donde se extraen minerales como oro, se encuentran a escasos metros de la comunidad y está prohibida la explotación, pues esta solamente genera destrucción ambiental, división social y muerte.

Principales Cultivos, Plantas Comestibles Y Medicinales

Maderables	Medicinales	Frutales	Hortalizas
Carreto, **Caoba,** **Guanacaste, Mongollano,** **Aceituno,** **Tigüilotes,** **Guácimo,** **Higos,** **Carbón,** **Acacio Rojo**	Eucalipto Carao El Limón, Quina, Eucalipto, Hipazina, Hoja de menta, Zacate limón, Sábila	Mango, Marañón, Limón, Papaya, Jocotes Nance, Sandia, Melón, Tamarindo, Guayaba, Papaya, Limón, Jocotes, Guanábanas, Anonas, Caña, Camote, Zapotes, Aguacates Cacao.	Maíz Frijoles, Maicillo, Ajonjolí, Sandia, Melón. Ayotes, Pipianes, Nances, Yuca,

Fuente: Elaboración propia

Características Sociales

Manifestación De Relaciones Sociales Entre Sus Pobladores

Las relaciones sociales que manifiesta la población de Nacaome se caracteriza por la amabilidad y la unidad de sus habitantes. También podemos destacar su hospitalidad para con los visitantes de Nacaome es una comunidad donde las tradiciones y costumbres están muy apegadas en su forma de vivir, se destaca dentro de las costumbres y tradiciones el aspecto religioso ya que forma parte fundamental de la vida espiritual de sus habitantes. La mayoría de los habitantes profesan la fe católica y la segunda religión más importante es la religión Evangélica. También hay otras religiones, pero son muy pocos habitantes quienes las profesan.

Nacaome cuenta con varias formas de organizaciones entre los principales tenemos:

Organizaciones
Patronatos
Juntas de Agua
Comité de Salud
Sociedad de padres de familia
Consejo de maestros
Clubes deportivos
Grupos Católicos
Junta directiva de la Iglesia Evangélica

Fuente: Elaboración propia

Valores

Los valores que más se destacan en la población de nuestro municipio son:

- La Hospitalidad.
- La Honradez.
- El Respeto entre sus Habitantes.
- La Solidaridad.
- La Bondad.

Grupo Étnico

El municipio de Nacaome pertenece al grupo étnico los chorotegas.

Patrimonio Arqueológico Y Lingüístico

En el municipio de Nacaome no hay patrimonios arqueológicos y lingüísticos.

Principales Religiones.

Las principales religiones de nuestro municipio son:

- La Religión Católica
- Religión Evangélica
- Los Testigos de Jehová
- Mormones

Formas De Recreación:

Nacaome es una población relativamente joven y eso hace necesario que se creen espacios de recreación para todos estos jóvenes que están en peligro de caer en drogas y pandillas. Entre algunas formas de recreación tenemos los encuentros deportivos que se realiza todos los fines de semana, bandas de guerra de las diferentes instituciones. También podemos mencionar las actividades que realizan las iglesias como convivios, retiros, vigilias para jóvenes y niños. A través de la Universidad Pedagógica Nacional han creado grupos artísticos que representan al municipio tales como cuadro de danzas, y un grupo de teatro.

Juegos Tradicionales

En la actualidad nuestro municipio aún conserva los juegos tradicionales que se realizan en las ferias patronales y otras celebraciones del año. Entre los más populares podemos destacar:

- Carreras de cinta
- Los maúles
- Volar cometas
- Carrera de encostalados
- Trompo
- Juego del cantarito
- Juego esconder la correa
- Arranca cebolla
- El Huevo y la cuchara
- Las ardillitas cambian de jaula.

Principales Celebraciones Patronales.

Su feria patronal la celebra del 10 al 23 de marzo en honor a San José.

1.4 Justificación

Considerando que mediante Decreto Legislativo 286-09, publicado en el Diario Oficial La Gaceta el 02 de febrero de 2010, el Congreso Nacional de la República aprobó la Ley para el establecimiento de una Visión de País y la adopción de un Plan de Nación para Honduras, como Ley Fundamental que orientará las acciones e inversiones del Gobierno de la República hasta el año 2038.

La ley de las municipalidades en su artículo N° 12, relacionada con la autonomía municipal, expresa que uno de los postuladores de las municipalidades es el de "planificación, organización, ejecución y administración de los servicios públicos municipales" y el articulo N° 13 establece como primera atribución de las municipalidades la "Elaboración y ejecución de los planes de desarrollo del municipio" (reformado según decreto 48-91).

Considerando anterior estimamos los siguientes aspectos de que justifican la necesidad de revalorizar la metodología para los PDM:

- Los Planes de Desarrollo Municipal deben responder a una amplia problemática multisectorial de las comunidades, tener una visión y medidas estratégicas, y ser verdaderos instrumentos de gestión local para el desarrollo.

- Debe ser entendible que la planificación local estará enmarcada y promoverá sus orientaciones en procesos con enfoque y acciones de ordenamiento territorial.

- Los PDM-PDC representan uno de los medios para el empoderamiento de la gestión local por sus propios actores.

- El proceso de formulación debe ser medio de reflexión y de concienciación para superar la cultura paternal y generar solidaridad, corresponsabilidad, confianza, tolerancia, participación cívica, e identidad local; creando las bases para la ampliación y el vínculo social.

- Y, la Planificación local, en sus diferentes dimensiones, es la base y orientación para el desarrollo de capitales: Humanos, social, natural, físico y financiero.

Así mismo implantando la participación de la comunidad en la solución de los problemas del municipio, y utilizando la planificación como estrategia para alcanzar el desarrollo integral del mismo, Por tanto, damos a conocer la ejecución del presente instrumento de planificación el cual responde a la problemática de las comunidades en corto, mediano y largo plazo, obteniendo mayores resultados en la planificación de priorizar necesidades y ejecución de proyectos.

Importancia de la formulación del plan

Contar con una poderosa herramienta, elaborada atraves de la participación de todos los sectores, para desarrollar cada una de las comunidades que comprenden el Municipio.

Principales Indicadores socioeconómico a mejorar

- Salud
- Educación
- Infraestructura
- Recursos Naturales
- Seguridad Ciudadana
- Ordenamiento Territorial
- Seguridad Alimentaria

Principales efectos e impactos en la población con los temas que se impulsaran.

- Desarrollo económico local, a través de capacitaciones.
- Mejoramiento de instalaciones
- Personal capacitado.

1.5 Beneficiarios

Quienes se beneficiaran con el plan

La población del municipio de Nacaome, Valle, Departamento de Valle es de aproximadamente 41,888 habitantes de los cuales 21,567 son mujeres y 20,321 son hombres distribuidos en 1 Cabecera municipal, en 10 colonias, 18 barrios, 9 aldeas, 128 caseríos.

Cantidad de beneficiarios directos o indirectos

El presente documento beneficia al todo el municipio con todos sus habitantes. Particularmente aquellos proyectos que tienen dimensión estratégica además hay proyectos que son focalizados en grupos individuales que impactan de manera indirecta a otras personas.

Como se beneficiaran

Atreves de ejecución de proyectos que surgieron mediante asambleas comunitarias, donde cada una de la población lo expuso cada una de sus necesidades las cuales se convierten en ideas de proyectos a ejecutar**.**

Nivel de participación de los beneficiarios en el proceso incluyendo en la toma de decisiones, ejecución, administración control y seguimiento.

Debe manifestarse que la particularidad que presenta este plan en su construcción fue totalmente participativo las ideas plasmadas corresponden el sentir y pensar de los involucrados, teniendo esta característica que las decisiones y los proyectos plasmados deben ser participativos convirtiéndose el gobierno local en facilitadores de los procesos ,acompañar las diferentes acciones que se emprendan de las mismas comunidades a través de las diferentes instancias que controlaran y darán seguimiento a la planificación.

1.6 Metodología

La metodología aplicada Previo al proceso Focal III, es totalmente participativo fue concertada con los alcaldes y las Corporaciones Municipales de los municipios de la mancomunidad NASMAR, posteriormente se capacitaron dos técnicos facilitadores que asumieron la ejecución y supervisión del proceso en el trabajo de campo.

A continuación, describiremos las diferentes etapas planificadas para el desarrollo del proyecto, las cuales se han dividido en cinco y son:

I. Preparatoria e inducción.

II. Elaboración de línea de Base socioeconómica comunitaria-municipal.

III. Elaboración de los Planes de Desarrollo Comunitario.

IV. Elaboración de los Planes Zonales Territoriales.

V. Construcción de la Visión Compartida, PROGRAMAS, Y Proyectos Estratégicos.

VI. Elaboración de otros Planes Sectoriales o Especiales.

VII. Elaboración del Plan de Inversión Municipal, Multisectorial y Plurianual

VIII. Elaboración del primer PIMA (Presupuesto Participativo)

IX. Consolidación y redacción del PDM

X. Socialización, Validación, Aprobación y Edición.

La siguiente gráfica muestra la lógica metodológica del enfoque de la presente guía, el cual respeta los diversos planes existentes y los articula en el PIMP, entendiendo que cada sector genera sus propios procesos.

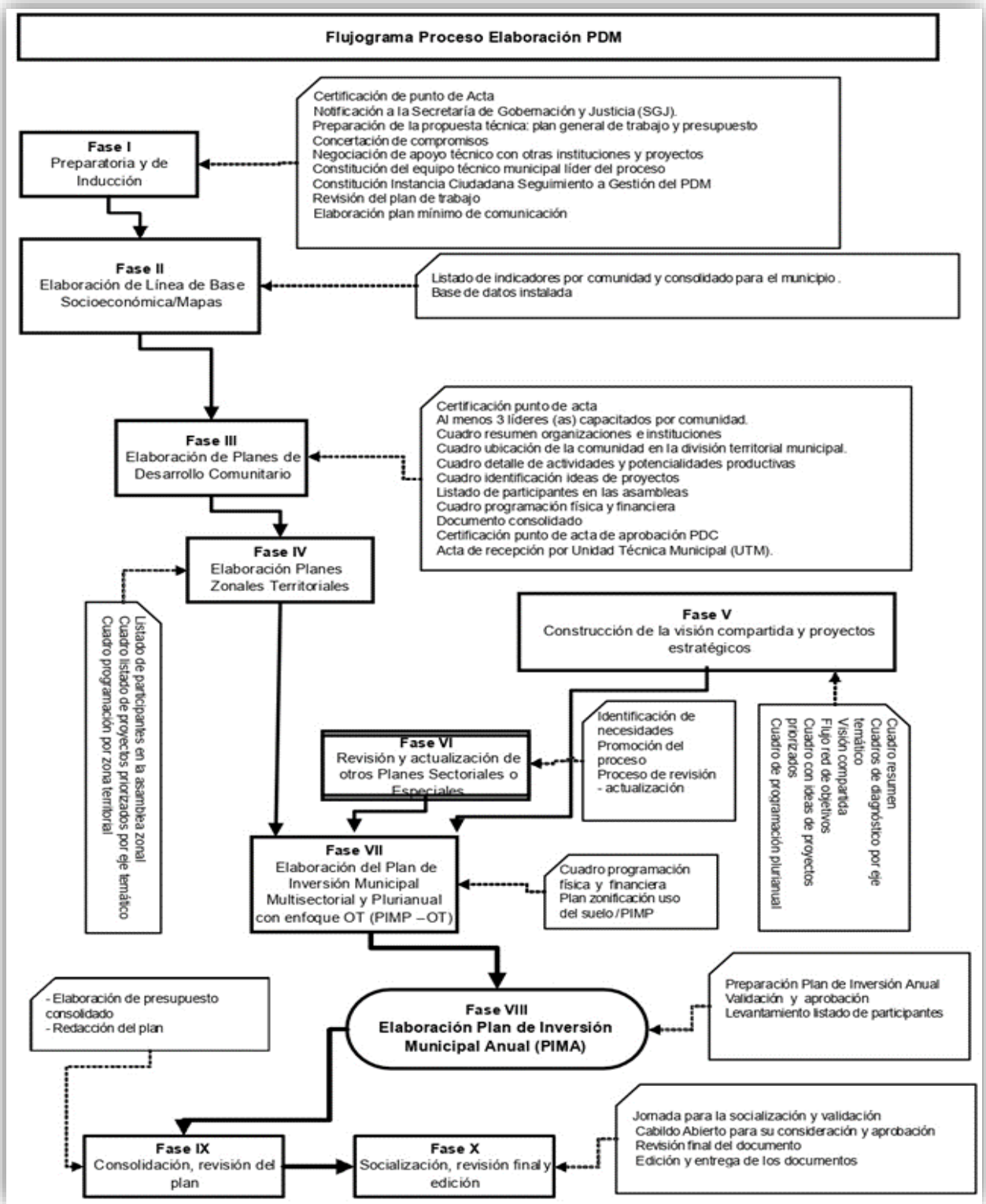
Flujograma Proceso Elaboración PDM
Fase I
Preparatoria y de Inducción
Certificación de punto de Acta
Notificación a la Secretaría de Gobernación y Justicia (SGJ).
Preparación de la propuesta técnica: plan general de trabajo y presupuesto
Concertación de compromisos
Negociación de apoyo técnico con otras instituciones y proyectos
Constitución del equipo técnico municipal líder del proceso
Constitución Instancia Ciudadana Seguimiento a Gestión del PDM
Revisión del plan de trabajo
Elaboración plan mínimo de comunicación
Fase II
Elaboración de Línea de Base Socioeconómica/Mapas
Listado de indicadores por comunidad y consolidado para el municipio.
Base de datos instalada
Fase III
Elaboración de Planes de Desarrollo Comunitario
Certificación punto de acta
Al menos 3 líderes (as) capacitados por comunidad.
Cuadro resumen organizaciones e instituciones
Cuadro ubicación de la comunidad en la división territorial municipal.
Cuadro detalle de actividades y potencialidades productivas
Cuadro identificación ideas de proyectos
Listado de participantes en las asambleas
Cuadro programación física y financiera
Documento consolidado
Certificación punto de acta de aprobación PDC
Acta de recepción por Unidad Técnica Municipal (UTM).
Fase IV
Elaboración Planes Zonales Territoriales
Listado de participantes en la asamblea zonal
Cuadro listado de proyectos priorizados por eje temático
Cuadro programación por zona territorial
Fase V
Construcción de la visión compartida y proyectos estratégicos
Identificación de necesidades
Promoción del proceso
Proceso de revisión - actualización
Fase VI
Revisión y actualización de otros Planes Sectoriales o Especiales
Cuadros resumen
Cuadros de diagnóstico por eje temático
Visión compartida
Flujo red de objetivos
Cuadro con ideas de proyectos priorizados
Cuadro de programación plurianual
Fase VII
Elaboración del Plan de Inversión Municipal Multisectorial y Plurianual con enfoque OT (PIMP –OT)
Cuadro programación física y financiera
Plan zonificación uso del suelo/PIMP
- Elaboración de presupuesto consolidado
- Redacción del plan
Fase VIII
Elaboración Plan de Inversión Municipal Anual (PIMA)
Preparación Plan de Inversión Anual
Validación y aprobación
Levantamiento listado de participantes
Fase IX
Consolidación, revisión del plan
Fase X
Socialización, revisión final y edición
Jornada para la socialización y validación
Cabildo Abierto para su consideración y aprobación
Revisión final del documento
Edición y entrega de los documentos

Describir las etapas y el proceso del plan

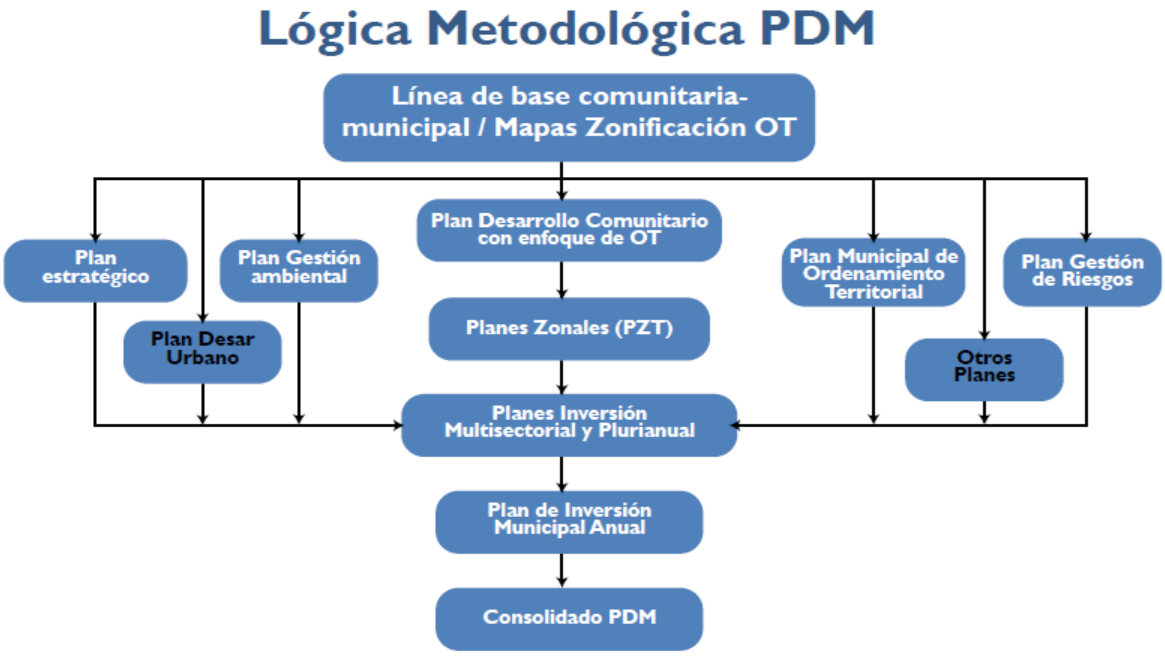

En la primera fase se relacionó con la preparación de la Propuesta Técnica, que con apoyo de la mancomunidad en la presentación del Plan de trabajo preliminar para la preparación del PDM, así mismo se concertó la corta de compromisos y el Plan Mínimo de Comunicación

Una vez listos las actividades desarrolladas en la preparatoria e inducción, se efectúa la segunda fase que es el insumo que se obtuvo por la base de datos ejecutada en todo el municipio,

Consecutivo se realizó la tercera fase, la elaboración de los Planes de Desarrollo Comunitario PDC cuyo instrumento de ideas de proyectos fueron formulados por los líderes comunitarios en jornadas de capacitación continua y validada por asambleas comunitarias, y corporación municipal.

En la Cuarta fase se efectuó la Elaboración de los Planes Zonales Territoriales, que fueron distribuidos en tres zonas; (zona Alta, zona media y zona baja) y la elaboración de los Planes Zonales fue ejecutado bajo insumos de los planes de desarrollo comunitario para su priorización.

En la quinta fase se efectuó la construcción de la visión compartida y proyectos estratégicos donde se diagnosticó un FODA del territorio con enfoque de Ordenamiento Territorial al igual de ella redactamos una visión compartida y desglosamos una visión las líneas estratégicas y objetivos para la elaboración de una programación y de proyectos estratégicos.

Vivencia de lo que se hizo en los tallares

Intercambiar conocimiento ideas y proyectos para el desarrollo de nuestro Municipio aplicando la metodología FOCAL.

Los productores fueron

- Línea Base
- PDC
- Conformación de consejo Zonales
- FODAS
- Visión
- Planes o Líneas estratégicas
- Otros planes
- PIMP
- PIMA
- Instancia Ciudadana
- Plan de gestión de riesgo

1.7 Periodo

El periodo a ejecución del plan se plasma 6 años, entrara en vigencia desde el año 2020 hasta el 2025, dando una secuencia y midiendo el proceso FOCAL III, en el siguiente recuadro muestra un cronograma de tiempo estimado para la ejecución del Plan De Inversión Municipal Plurianual.

Cronograma de Ejecución del Plan de Desarrollo Municipal del 2020 – 2025

N°	PDC		Cantidad de Proyectos Por Año						Cantidad		
		20	**21**	**22**	**23**	**24**	**25**	**Social**	**Productivo**	**Ambiental**	**Infraestructura**
1	Ordenamiento Territorial	**118**	**53**	**37**	**14**	**12**	**10**	**191**	**0**	**0**	**22**
2	Salud y Nutrición	**63**	**25**	**12**	**2**	**1**	**0**	**87**	**1**	**0**	**1**
3	Educación	**22**	**16**	**15**	**9**	**3**	**2**	**48**	**0**	**0**	**9**
4	Recursos Naturales y Ambiente	**90**	**53**	**26**	**11**	**4**	**3**	**122**	**4**	**122**	**0**
5	Grupos Vulnerables	**141**	**99**	**78**	**53**	**40**	**21**	**323**	**0**	**0**	**0**
6	Vivienda	**14**	**20**	**18**	**21**	**28**	**23**	**19**	**0**	**0**	**89**
7	Agua y Saneamiento	**58**	**47**	**53**	**28**	**19**	**11**	**83**	**0**	**0**	**99**
8	Economía	**35**	**27**	**26**	**21**	**14**	**5**	**70**	**47**	**0**	**1**
9	Seguridad Alimentaria	**43**	**31**	**22**	**10**	**9**	**1**	**3**	**108**	**0**	**1**
10	Tierra	**63**	**34**	**21**	**2**	**3**	**2**	**0**	**107**	**0**	**0**
11	Participación	**40**	**8**	**1**	**1**	**0**	**0**	**46**	**0**	**0**	**0**
12	Seguridad ciudadana	**4**	**0**	**0**	**0**	**1**	**0**	**3**	**0**	**0**	**1**
13	Infraestructura Social	**89**	**102**	**86**	**59**	**47**	**32**	**0**	**0**	**0**	**406**
14	Turismo	**1**	**0**	**0**	**0**	**0**	**0**	**0**	**0**	**0**	**1**
15	Planes estratégicos	**44**	**8**	**5**	**6**	**2**	**1**	**23**	**11**	**5**	**31**

II. DIAGNÓSTICO SOCIOECONÓMICO DE MUNICIPIO.

2.1 Principales Indicadores

Población total:

Nacaome cuenta con una población total de 41,888 habitantes, clasificados así: 21,567 mujeres y 20,321 hombres.

Promedio de personas por Viviendas.

Existen un promedio de 3.62 personas por vivienda y una densidad poblacional de 418.88 P/Km².habitantes.

Clasificación de personas por rangos de edades y sexo.

En el siguiente cuadro puede observarse el comportamiento de la población por rango de edades y su clasificación por sexo, donde se muestra una predominancia en el rango de 7 a 12 años, seguido del rango de 24 a 30 y de 31 a 40 años; lo que muestra una población relativamente joven que en los próximos años estará demandando nuevas fuentes de trabajo y nuevos servicios públicos, entre otros aspectos.

Población Clasificada por Rangos de Edades

Rangos de Edades	No. De Personas	% De Personas	Clasificación por Género			
		%	Hombres	%	Mujeres	%
Menores de 1 año	273	0.65	149	0.73	124	0.58
De 1 a 4 años	3470	8.29	1758	8.65	1712	7.94
De 5 a 6 años	1549	3.70	811	3.99	738	3.42
De 7 a 12 años	4528	10.81	2330	11.47	2198	10.20
De 13 a 15 años	2243	5.36	1149	5.66	1094	5.08
De 16 a 18 años	2636	6.30	1360	6.70	1276	5.92
De 19 a 23 años	4103	9.80	2003	9.86	2100	9.74
De 24 a 30 años	5951	14.21	2784	13.71	3167	14.69
De 31 a 40 años	5707	13.63	2740	13.49	2967	13.76
De 41 a 50 años	3964	9.47	1826	8.99	2138	9.92
De 51 a 64 años	4318	10.31	1994	9.82	2324	10.78
De 65 años y más	3126	7.47	1408	6.93	1718	7.97
Total	**41868**	**100**	**20312**	**100**	**21556**	**100**

Fuente: Elaboración propia con encuesta levantada de línea base

A nivel global existen más personas del sexo femenino, aunque la diferencia es mínima, y en los rangos entre las edades de 7-12 años, hay mayor predominancia de niños(as). En la fuerza laboral predominan los rangos ubicados entre 19 hasta 40 años esto equivale a un 37.64% de la población.

En el municipio existen un total de 11556 viviendas, de las cuales 11556 son viviendas ocupadas, 680 viviendas desocupadas y 959 que no dieron información.

Viviendas Ocupadas Y Desocupadas Por Comunidad

MUNICIPIO NACAOME	TOTAL VIVIENDAS OCUPADAS	TOTAL VIVIENDAS DESOCUPADAS	TOTAL VIVIENDAS NO INFORMACION
SAN RAFAEL	1494	124	132
SAN ANTONIO	353	12	16
AGUA CALINTE	1875	57	101
GUACIROPE	548	28	39
MOROPOCAY	1247	54	78
TABACAL	270	22	36
ROSARIO	1430	92	94
MONTAÑA	1244	56	55
NACAOME	3095	235	408
TOTAL	**11556**	**680**	**959**

Fuente: Elaboración propia con encuesta levantada de línea base

Comportamiento Migratorio:

Los índices de desempleos en nuestro municipio son altos debido a esto muchas personas deciden emigrar a diferentes partes del país y otros fuera del país para mejorar la calidad de vida de sus familias solamente que en la encuesta no se ve reflejada dicha información ya que la población no dio la información por temor a no recibir ayudas.

SALUD

Acceso de la población a los servicios de Salud:

El acceso a la salud en el Municipio de Nacaome es de poca relevancia por el cual no se consta con muchos centros de salud en la zona urbana y rural, donde uno de los problemas es la infraestructura no se cuenta con equipo de médicos ya siendo doctores, enfermeras y falta de medicamentos que esto afecta a la población general.

La municipalidad consta con una clínica para personas con diabetes y así mismo atendiendo con medicina en general por el cual se ha contratado un doctor y dos enfermeras que brindan atención medica al Municipio de Nacaome, Valle.

Opinión de la calidad de los servicios de Salud.

Según informes de los auditores sociales la población en general, opina que la calidad en el sistema de salud de nuestro municipio es mala.

Situación de la salud reproductiva

En el Municipio de Nacaome, Valle hay aproximadamente 24,614 personas en edad de reproductiva. De los cuales 620 personas usan algún método anticonceptivo con sus parejas esto nos indica un bajo porcentaje de 7.99%.

En el siguiente cuadro mostramos las respuestas de los encuestados con respecto a la planificación familiar y al método que usa.

Tipo de método que utiliza	Cantidad	%
DIU	27	2.93
Inyección	321	34.78
Operación	95	10.29
Pastilla	196	21.24
Preservativo	25	2.71

Ritmo	249	26.98
Total	923	100%

Fuente: Elaboración propia con encuesta levanta de línea base

Esto nos indica que la población no sabe del buen uso del preservativo.

Numero de Madres Solteras

Existen **576** madres solteras en el municipio de Nacaome, Valle.

Número de niños que nacieron el año pasado.

Durante el año 2017 en el Municipio de Nacaome, Valle nacieron 42 niños, lo que significa una tasa de natalidad de 1% de la población.

Frecuencia de quienes atienden el parto.

La mayoría de los partos en nuestro municipio son atendidos por médicos en los Hospitales regionales o clínicas privadas de las ciudades de Nacaome y San Lorenzo, Valle. En el siguiente cuadro podemos observar que mayor parte de los partos son atendidos por médicos, en segundo lugar son atendidos por enfermeras y una mínima por parteras caseras.

Quien atendió el parto	Cantidad	%
Casa	**1**	**2.38**
Centro de Salud	**2**	**4.76**
Clínico Materno infantil	**2**	**4.76**
Clínica privada	**2**	**4.76**
Hospital	**35**	**83.33**
Total	**42**	**100%**

Fuente: Elaboración propia con encuesta levanta de línea base

Número de muertes maternas y de niños menores de 5 años

El año anterior se registraron 5 muertes maternas por diferentes causas:

Causa del fallecimiento	
Durante el parto	2
Durante el embarazo	2
En el parto	1
Total	5

Fuente: Elaboración propia con encuesta levanta de línea base

Muertes de niños(a) menores de 5 años

Respuesta	Cantidad	%
Niños	**3**	**75**
Niñas	**1**	**25**
Total	**4**	**100%**

Fuente: Elaboración propia con encuesta levanta de línea base

Enfermedades más frecuentes.

Las enfermedades de mayor incidencia en la población en el último año fue el Chikungunya con un total de 4712 personas afectadas, seguida por la Infecciones respiratorias con un total de 1775, y otras como, tal como puede observarse en el siguiente cuadro.

Orden	Descripción	T.Manif	%	Hombres	%	Mujeres	%
1	Infecciones respiratorias agudas	1775	19.69	862	20.28	913	19.17
2	Dengue Clásico	345	3.83	166	3.9	179	3.76
3	Paludismo	51	0.57	20	0.47	31	0.65

4	Dengue hemorrágico	32	0.36	17	0.4	15	0.31
5	Chagas	9	0.1	4	0.09	5	0.1
6	ZIKA	756	8.39	361	8.49	395	8.29
7	Chikungunya	4712	52.27	2251	52.95	2461	51.67
8	Hipertensión Arterial	432	4.79	153	3.6	279	5.86
9	Diabetes	303	3.36	104	2.45	199	4.18
10	Asma bronquial	152	1.69	81	1.91	71	1.49
11	Epilepsia	10	0.11	5	0.12	5	0.1
12	Neumonía	43	0.48	22	0.52	21	0.44
13	Consumo de alcohol	33	0.37	32	0.75	1	0.02
14	Consumo de drogas	1	0.01	1	0.02	0	0
15	Tuberculosis	5	0.06	1	0.02	4	0.08
16	Cáncer	9	0.1	5	0.12	4	0.08
17	Diarreas	138	1.53	71	1.67	67	1.41
18	De la piel	47	0.52	21	0.49	26	0.55
19	Discapacidad	161	1.79	74	1.74	87	1.83
	Total	9014	100 %	4251	100%	4763	100%

Fuente: Elaboración propia con encuesta levanta de línea base

Servicios Besicos.

La mayor parte de la población del municipio cuenta con servicios básicos de agua de llave pública, letrinas, energía eléctrica, recolección de basura, aseo de calles, alcantarillado sanitario y calles principales pavimentadas. Los servicios existentes muestran las siguientes coberturas y comportamientos

Número De Viviendas Con Agua Por Cualquier Medio

La mayor parte de la población de la comunidad recibe agua domiciliar por acueducto es equivalente al 42.44%, seguido de las personas que tienen agua domiciliar de pozo comunal con un 23.75% y luego los que tienen agua llave pública o fuentes con un 18.70%, después los que tienen agua de pozo propio con un 7.68%, luego los que acarrean agua de rio o quebrada con un 3% y por último las personas que reservan agua lluvias con el 2.43%.

Servicio Públicos Que Reciben

Servicio	Si Reciben	%	No Reciben	%	Bueno	Regular	Malo	ND
Agua de pozo propio	888	7.68	10668	92.32	692	128	21	47
Agua domiciliar de pozo comunal	2745	23.75	8211	76.25	1662	815	139	129
Acarrea agua de rio o quebrada	347	3	11209	97				
Agua domiciliar por acueducto	4904	42.44	6652	57.56	2491	1937	233	243
Agua llave pública / fuente	2161	18.70	9395	81.3	1098	713	163	187
Reservorio de agua lluvia	281	2.43	11275	97.57	98	68	4	111

Fuente: Elaboración propia con encuesta levanta de línea base

Quienes Administran El Sistema De Agua Y Su Eficiencia

Los entes encargados de administrar el agua, son las juntas de agua existentes y la municipalidad, en solo 9 comunidades del municipio hay juntas de agua y una la administra la alcaldía municipal.

En el casco urbano quien administra el agua es la Alcaldía Municipal. Y en las demás comunidades si existen juntas de agua. Referente al tiempo que reciben el servicio, en el caso de los sistemas de acueducto, la mayoría de la población expresa que lo recibe dos días a la semana, este servicio es insuficiente debido a que no cuentan con la logística necesaria.

Viviendas Con Alcantarillado

Ya existe una cobertura del servicio de alcantarillado sanitario a la población de la zona centro, sur, este y parte del Norte de la cabecera municipal, en las otras zonas letrinas y servicios lavables; en esto es importante reconocer los efectos del uso de las letrinas en la contaminación de las aguas subterráneas, aunque el problema es mucho menor comparado con la disposición de excretas al aire libre. Sin embargo, hay que mencionar que en ciertas comunidades de la zona rural no tiene el servicio de letrina.

Viviendas Con Letrinas y Cuantos La Usan

En el municipio de Nacaome las viviendas que cuentan con letrinas y cuantas las usan están en el siguiente cuadro comparativo mostramos cuantas viviendas poseen letrinas.

Viviendas con Letrinas	
Respuestas	Cantidad
Si	3,007
No	8,549
TOTAL	**11,556**

Fuente: Elaboración propia con encuesta levanta de línea base

Servicio	Si Usan	No Usan	Bueno	Regular	Malo
Inodoro o servicio sanitario	3255	8301	2050	790	19
Letrina de fosa simple	2280	9276	1338	623	47
Letrina de fosa séptica	3599	7957	1977	1074	16
Usa letrina	3007	8549			

Fuente: Elaboración propia con encuesta levanta de línea base

La mayor parte de la población de Nacaome usan letrina de fosa séptica 31.14%, seguido de las personas que usan inodoro o servicio sanitario 28.17% y luego los que usan letrinas 26.02%, y por último los que usan letrina de fosa simple 19.73%, por lo que llegamos a la conclusión de la falta del servicio de alcantarillados.

Mencionar La Recolección De Basura Y Su Eficiencia

La mayor parte de la población de Nacaome no recibe el servicio de recolección de basura, solo el 7.72% de la población tienen este servicio.

Aseo De Las Calles

Este es un servicio del cual apenas el 7.27% de la población lo recibe.

Cantidad De Viviendas Con Energía Eléctrica O Solar

La cobertura del servicio de energía eléctrica en nuestro municipio de Nacaome es consumida de la EEH (ENEE) por 11,556 viviendas, la mayor parte de la población del casco urbano y en la mayor parte de las comunidades. El 24.99% no cuentan con el servicio ya sea porque son personas de escasos recursos y no cuentan con el capital para esa inversión, las comunidades que no cuentan con este servicio son pocas, Con relación a este servicio la municipalidad de Nacaome propone lograr un 100% de cobertura de servicios de energía eléctrica para el 2018.

Cantidad De Días De La Semana Que Reciben Los Servicios Básicos

Días	Pozo P.	Pozo C.	Agua Rio	Acued.	Llave P.	Reser.	Recol.	Aseo C.
0	127	270	106	481	181	161	468	506
1	59	233	35	513	254	35	199	161
2	63	729	66	2144	751	41	118	90
3	81	540	55	1184	565	29	53	50
4	26	219	11	306	183	8	4	3
5	34	123	11	100	104	0	2	4
6	12	24	6	40	23	0	2	5
7	486	607	57	136	100	7	46	21
Total	**888**	**2745**	**347**	**4904**	**2161**	**281**	**892**	**840**

Fuente: Elaboración propia con encuesta levanta de línea base

Cuadro De Los Servicios Públicos Existentes En La Comunidad

Servicio	Si Reciben	%	No Reciben	%	Bueno	Regular	Malo	ND
Agua de pozo propio	888	7.68	10668	92.32	692	128	21	47
Agua domiciliar de pozo comunal	2745	23.75	8811	76.25	1662	815	139	129
Acarrea agua de rio o quebrada	347	3	11209	97				
Agua domiciliar por acueducto	4904	42.44	6652	57.56	2491	1937	233	243
Agua llave pública / fuente	2161	18.7	9395	81.3	1098	713	163	187
Reservorio de agua lluvia	281	2.43	11275	97.57	98	68	4	111
Inodoro o servicio sanitario	3255	28.17	8301	71.83	2050	790	19	396
Letrina de fosa	2280	19.73	9276	80.27	1338	623	47	272

simple								
Letrina de fosa séptica	3599	31.14	7957	68.86	1977	1074	16	532
Usa letrina	3007	26.02	8549	73.98				
Recolección de basura	892	7.72	10664	92.28				
Aseo de calles	840	7.27	10716	92.73				
Energía eléctrica domiciliar	8668	75.02	2888	24.99	5656	2123	55	834
Teléfono (HONDUTEL)	589	5.1	10967	94.9				
Teléfono (Celular móvil o fijo)	4682	40.52	6874	59.48				
Alumbrado público	5756	49.81	5800	50.19	2778	2007	188	783
Mantenimiento de calles	1615	13.98	9941	86.02	637	586	31	361

Fuente: Elaboración propia con encuesta levanta de línea base

Opinión Sobre La Calidad De Los Servicios Y Que Hacer Para Mejorarlos.

En la ciudad de Nacaome la calidad de los servicios que nos ofrece la municipalidad en mantenimientos de calle, recolección de basura y alumbrado público son buenas. En opinión los pequeños problemas que más se no presenta es la tubería de agua ya que estás son antigua desde el año1960 están en funcionamiento, y para mejorar deberían ser reemplazadas con tubería PVC porque hay contaminación cruzada, esto hace perder enormes cantidades de agua. Siempre hablando del mismo problema se debe rehacer la distribución de la red de agua potable porque esta misma se transita por propiedad privada sin tener ningún convenio nos permite dar el mantenimiento necesario por medio de solicitar permisos. Al reubicar estas tuberías daría como resultado quitarles el privilegio a algunas personas debido al problema antes mencionado.

- Problema: Tubería Obsoleta, fugas en el sistema de agua tanto en la red de abastecimiento, las tarifas que son subsidiadas ya que el costo real no es tarifado lo cual no permite tener mejor servicio para hacer proyectos de mayor envergadura.
- Se debe mejorar la producción de la planta potabilizadora.
- Instalación de medidores de agua y así pagar el costo real de consumo por beneficiado.

VIVIENDA

Comportamiento De La Tenencia De La Vivienda Y Análisis De Este Comportamiento.

En el Municipio de Nacaome tiene un total de 13,195 viviendas de las cuales 11,556 se encuentran ocupadas, 680 están desocupadas y 959 no dieron información. En cuanto a la tenencia de las viviendas la minoría de las familias no poseen viviendas propias con un 11.23% (alquiladas con 6.74% y prestadas con 4.49%), seguidos de las casas propias pagadas 85.58%, y por ultimo las viviendas que son propias pero que se están pagando 3.19% como muestra el siguiente cuadro:

Tipo De Vivienda

Tipo	Cantidad	%
Casa	11396	98.62
Apartamento Independiente	26	0.22
Local no Habitacional	4	0.03
Cuarto mesón(cuartería)	67	0.58
Casa Improvisada	63	0.55
TOTAL	11556	100%

Fuente: Elaboración propia con encuesta levanta de línea base

Las Condiciones De Las Viviendas Ocupadas En Nuestro Municipio De Nacaome.

En la mayoría de los hogares los problemas en la vivienda son pocos y esto está correlacionado con los ingresos económicos de las familias, por lo cual en su mayoría, las viviendas se encuentran en condiciones regulares, un importante porcentaje se encuentra en Buenas Condiciones y la minoría en Malas Condiciones como se demuestra en el siguiente cuadro:

Piezas	Cantidad	%
a. Ninguna	25	0.22
b. Una pieza	1489	12.89
c. Dos piezas	1905	16.48
d. Tres piezas	3433	29.71
e. Cuatro o mas	4704	40.71
Total	**11556**	100%

Fuente: Elaboración propia con encuesta levanta de línea base

Se considera viviendas en condiciones buenas aquellas que no presentan ningún tipo de problemas en su estructura; techos, paredes, pisos etc. o aquellas que ofrecen las condiciones necesarias para vivir.

Las viviendas en condiciones regulares se estimaron aquellas que presentan uno o dos problemas, pero que ofrece condiciones para vivir sin un alto riesgo durante un tiempo determinado, y se consideran viviendas en malas condiciones aquellas que presentan problemas en su estructura que presentan más de tres problemas.

En cuanto al número de piezas por viviendas los datos muestran una distribución amplia de una pieza, en este caso estamos considerando como pieza una habitación cerrada con las cuatro paredes hasta el techo, incluyendo la cocina, en la siguiente descripción de este comportamiento.

Como se describe el 40.71% de las viviendas poseen cuatro o más piezas, el 29.71% de tres piezas, 16.48% de dos piezas y 12.89% de una sola pieza sumada con ninguna ya que las consideramos igual.

Deficiencia Más Evidente En Las Viviendas

Las deficiencias más evidente en los problemas de vivienda que más aquejan a la población es que las paredes no tienen repello esto se da en mayor parte en el área rural donde las oportunidades de trabajo son más escasas y las personas viven de sus cultivos los cuales muchas veces no pueden cubrir todas las necesidades de sus casas.

Tipo	Cantidad	%
No tiene repello	3131	27.09
Piso de tierra	652	5.64
Falta de cielo falso	1108	9.59
Problemas estructurales	1785	15.45
Techo en mal estado	1067	9.23
Ninguno	5071	43.88

Fuente: Elaboración propia con encuesta levanta de línea base

Por otro lado 2,701 viviendas no tienen ningún problema, se encuentran en buenas condiciones. Este dato refleja el otro lado de la población de Nacaome las que presentan buenos ingresos y con estos pueden solventar las necesidades que presentan sus casas.

EDUCACION

En materia educativa podemos decir que Nacaome cuenta con la fortaleza que en la mayor parte de sus comunidades casi en un 80% hay escuelas de Educación Primaria y en la mayoría Centros de Educación Pre-Básica.

La cabecera municipal cuenta con Jardines De Niños, Centros Básicos, cuatro Institutos, un Instituto Técnico, una Escuela de Agricultura que cumplen con las condiciones óptimas que el educando requiere.

Afortunadamente en nuestro Municipio la mayoría de sus aldeas y caseríos cuentan con escuela primaria, y con personal que cuenta con una logística mínima necesaria para impartir clases, aunque no en condiciones óptimas, pero tampoco de probables (pupitres, mesas, pizarra y material didáctico, entre otros) no posee centro básico ni escuela nocturna.

Cada escuela cuenta con maestros profesionales en la rama aunque en algunos lugares no los suficientes. El resto de las comunidades, por no tener escuelas, los niños que estudian tienen que desplazarse caminando a otras comunidades cercanas para acceder al servicio con un recorrido de no más de 1 kilómetros

Deserción Y Repitencia Escolar

El total de la matrícula del año 2016 es de 10,191 del cual el índice de deserción escolar a nivel global del municipio es de 2.05% que representan 208 niños (niños 1.26% = 128 y niñas 0.79% = 80), en relación a la matricula final y total de los centros educativos existentes en nuestro municipio.

El total de la matrícula del año 2017 es de 10,128 del cual el índice de deserción escolar a nivel global del municipio es de 2.47% que representan 249 niños (niños 1.49% = 151 y niñas 0.98% = 98), en relación a la matricula final y total de los centros educativos existentes en nuestro municipio.

Para el año 2017 este índice de deserción escolar tiene un aumento de 0.48% con relación al año 2016 en consideración a la matricula final y esta tuvo decremento de 63 niños con relación al año 2016 total de los centros educativos del municipio de Nacaome.

El índice de reprobados en el año 2016 fue de 0.43% que representa 44 niños (niños 0.24% = 24 y niñas 0.19% = 20), en relación a la matricula final y total de los centros educativos existentes en nuestro municipio.

El índice de reprobados en el año 2017 fue de 1.42% que representa 144 niños (niños 0.47% = 48 y niñas 0.95% = 96), en relación a la matricula final y total de los centros educativos existentes en nuestro municipio.

En el año 2017 aumento el índice de reprobados con un 0.99% teniendo en cuenta la matricula final y total de los centros educativos.

Hay muchos motivos por los cuales los niños y jóvenes dejan de estudiar entre los más comunes podemos identificar dos: la pobreza y el descuido o irresponsabilidad del padre de familia.

Cuadro de deserción y Repitencia Escolar por Centro Educativo de Educación Primaria

N°	CODIGO	Nombre del Centro Educativo	Administración	Zona	Repitente			Total		
					F	M	TL	F	M	TL.
1. .	170100004b09	Rómulo Alvarado	Gubernamental	Rural	0	0	0	0	0	0
2.	170100005b10	José Trinidad Cabañas	Gubernamental	Rural	0	0	0	0	0	0
3.	170100006b09	José Cecilio Del Valle	Gubernamental	Rural	0	0	0	0	0	0
4.	170100007b09	Gral. Francisco Morazán	Gubernamental	Rural	0	0	0	0	0	0
5.	170100008a10	José Trinidad Reyes	Gubernamental	Rural	0	0	0	0	0	0
6.	170100010b09	Francisco Morazán	Gubernamental	Rural	0	0	0	0	0	0
7.	170100012b10	Francisco Morazán	Gubernamental	Rural	0	0	0	0	0	0
8.	170100014b10	Froylan Turcios	Gubernamental	Rural	1	0	1	1	0	1
9.	170100015b09	Francisco Morazán	Gubernamental	Rural	0	0	0	0	0	0
10.	170100016b09	Dionisio De Herrera	Gubernamental	Rural	0	2	2	0	2	2
11.	170100017b10	Casta R. Alvarado	Gubernamental	Rural	0	1	1	0	1	1
12.	170100018b09	Presentación Centeno	Gubernamental	Rural	0	0	0	0	0	0

13.	170100019b09	Gral. Manuel Bonilla	Gubernamental	Urbana	5	3	8	5	3	8
14.	170100021b10	Juan Ramón Molina	Gubernamental	Rural	1	0	1	1	0	1
15.	170100022b10	Froylan Turcios	Gubernamental	Rural	0	0	0	0	0	0
16.	170100023b09	Luis Landa	Gubernamental	Rural	0	0	0	0	0	0
17.	170100026a09	Manuel Bonilla	Gubernamental	Rural	0	0	0	0	0	0
18.	170100032a10	Ángela Molina De Flores	Gubernamental	Rural	0	0	0	0	0	0
19.	170100036b10	José Trinidad Cabañas	Gubernamental	Rural	2	1	3	2	1	3
20.	170100039b09	12 De Octubre	Gubernamental	Rural	0	0	0	0	0	0
21.	170100041b09	Dr. Ramón Rosa	Gubernamental	Rural	3	4	7	3	4	7
22.	170100044b09	Dionisio De Herrera	Gubernamental	Rural	0	1	1	0	1	1
23.	170100047b09	Pedro Nufio	Gubernamental	Rural	0	1	1	0	1	1
24.	170100048b09	Celeo Arias	Gubernamental	Rural	0	2	2	0	2	2
25.	170100050a10	Francisco Morazán	Gubernamental	Rural	0	0	0	0	0	0
26.	170100051b09	Republica De Honduras	Gubernamental	Rural	0	0	0	0	0	0
27.	170100052b09	Juan Xxiii	Gubernamental	Rural	0	0	0	0	0	0
28.	170100053b10	José Cecilio	Gubernamental	Rural	1	0	1	1	0	1

		Del Valle								
29.	170100055b10	Lempira	Gubernamental	Rural	0	0	0	0	0	0
30.	170100056b10	14 De Julio	Gubernamental	Rural	0	0	0	0	0	0
31.	170100061b09	Julio Reyes Díaz	Gubernamental	Urbana	0	1	1	0	1	1
32.	170100065b10	Dionisio De Herrera	Gubernamental	Rural	0	0	0	0	0	0
33.	170100068b09	Ángel G. Hernández	Gubernamental	Rural	0	0	0	0	0	0
34.	170100071b09	Dr. Marco Aurelio Soto	Gubernamental	Urbana	0	2	2	0	2	2
35.	170100072a10	José Elías Mazar	Gubernamental	Rural	0	0	0	0	0	0
36.	170100073b09	José Trinidad Reyes	Gubernamental	Rural	0	0	0	0	0	0
37.	170100075b09	Ramón Amaya Amador	Gubernamental	Rural	0	0	0	0	0	0
38.	170100077b09	Dr. Marco Aurelio Soto	Gubernamental	Urbana	1	0	1	1	0	1
39.	170100080a11	Francisco Javier Montalván	Gubernamental	Rural	0	0	0	0	0	0
40.	170100083b11	Carlos Roberto Flores	Gubernamental	Rural	0	1	1	0	1	1
41.	170100084b10	Dionisio De Herrera	Gubernamental	Rural	1	0	1	1	0	1

42.	170100085b09	Gral. Francisco Morazán	Gubernamental	Urbana	2	0	2	2	0	2
43.	170100086b09	Hassive Adid Nazar	Gubernamental	Urbana	0	0	0	0	0	0
44.	170100088b10	Republica De Estados Unidos	Gubernamental	Urbana	0	0	0	0	0	0
45.	170100089b09	Policarpo Bonilla	Gubernamental	Rural	1	0	1	1	0	1
46.	170100103a10	José Trinidad Cabañas	No Gubernamental	Urbana	0	0	0	0	0	0
47.	170100139b09	Lempira	Gubernamental	Rural	0	2	2	0	2	2
48.	170100148b10	Nueva Honduras	Gubernamental	Rural	0	0	0	0	0	0
49.	170100152b11	Elsa Susana Hernández	Gubernamental	Rural	0	0	0	0	0	0
50.	170100165b10	Dr. Marco Aurelio Soto	Gubernamental	Rural	0	0	0	0	0	0
51.	170100174b11	Dr. Elsy Sagot Mejía	Gubernamental	Rural	0	1	1	0	1	1
52.	170100214b10	Jorge Sebastián Álvarez Menddez	Gubernamental	Urbana	2	2	4	2	2	4
53.	170100225b12	Hassive Adid Nazar	Gubernamental	Urbana	0	0	0	0	0	0
54.	170100226b12	Policarpo Paz García	Gubernamental	Urbana	0	0	0	0	0	0
55.	170100292b09	Francisco	No	Urbana	0	0	0	0	0	0

		Rosa	Gubernamental								
Total					20	24	44	20	24	44	

Fuente: Elaboración propia con la Dirección Departamental de Educación

En el caso de Centros de Educación Pre básica no existe la Repitencia Escolar.

Cuadro De Deserción Escolar Y Reprobados De Educación Secundaria

No.	Código	Nombre del centro educativo	Administración	Zona	Reprobados			Total		
					F	M	TL	F	M	TL.
1.	170100001B10	LA DEMOCRACIA	GUBERNAMENTAL	RURAL	0	0	0	0	0	0
2.	170100002B10	CLUB DE LEONES	GUBERNAMENTAL	RURAL	0	0	0	0	0	0
3.	170100004B09	ROMULO ALVARADO	GUBERNAMENTAL	RURAL	0	0	0	0	0	0
4.	170100005B10	JOSE TRINIDAD CABAÑAS	GUBERNAMENTAL	RURAL	0	0	0	0	0	0
5.	170100006B09	JOSE CECILIO DEL VALLE	GUBERNAMENTAL	RURAL	3	1	4	3	1	4
6.	170100007B09	GRAL. FRANCISCO MORAZAN	GUBERNAMENTAL	RURAL	0	0	0	0	0	0
7.	170100009B10	ABRAHAM ZUNIGA RIVAS	GUBERNAMENTAL	RURAL	0	0	0	0	0	0
8.	170100010B09	FRANCISCO MORAZAN	GUBERNAMENTAL	RURAL	0	0	0	0	0	0
9.	170100011B10	FRANCISCO MORAZAN	GUBERNAMENTAL	RURAL	0	0	0	0	0	0
10.	170100012B10	FRANCISCO MORAZAN	GUBERNAMENTAL	RURAL	0	0	0	0	0	0
11.	170100014B10	FROYLAN	GUBERNAMENTAL	RURAL	0	0	0	0	0	0

		TURCIOS								
12.	170100015B09	FRANCISCO MORAZAN	GUBERNAMENTAL	RURAL	1	1	2	1	1	2
13.	170100016B09	DIONISIO DE HERRERA	GUBERNAMENTAL	RURAL	2	0	2	2	0	2
14.	170100017B10	CASTA R. ALVARADO	GUBERNAMENTAL	RURAL	0	1	1	0	1	1
15.	170100018B09	PRESENTACION CENTENO	GUBERNAMENTAL	RURAL	0	0	0	0	0	0
16.	170100019B09	GRAL. MANUEL BONILLA	GUBERNAMENTAL	URBANA	6	6	12	6	6	12
17.	170100021B10	JUAN RAMON MOLINA	GUBERNAMENTAL	RURAL	0	0	0	0	0	0
18.	170100023B09	LUIS LANDA	GUBERNAMENTAL	RURAL	1	0	1	1	0	1
19.	170100024B10	JUAN LINDO	GUBERNAMENTAL	RURAL	0	0	0	0	0	0
20.	170100025A10	MANUEL DE J. SUBIRANA	GUBERNAMENTAL	RURAL	0	0	0	0	0	0
21.	170100026B09	MANUEL BONILLA	GUBERNAMENTAL	RURAL	0	0	0	0	0	0
22.	170100029B10	JOSE TRINIDAD REYES	GUBERNAMENTAL	RURAL	3	0	3	3	0	3
23.	170100030M02	MARCO AURELIO SOTO	GUBERNAMENTAL	RURAL	10	2	12	10	2	12
24.	170100031B10	LA DEMOCRACIA	GUBERNAMENTAL	RURAL	0	0	0	0	0	0
25.	170100032B10	ANGELA MOLINA DE FLORES	GUBERNAMENTAL	RURAL	0	0	0	0	0	0
26.	170100033B10	JOSE SANTOS GUARDIOLA	GUBERNAMENTAL	RURAL	0	0	0	0	0	0
27.	170100034B10	TERENCIO SIERRA	GUBERNAMENTAL	RURAL	0	0	0	0	0	0
28.	170100036B10	JOSE TRINIDAD	GUBERNAMENTAL	RURAL	0	2	2	0	2	2

		CABAÑAS								
29.	170100037B10	3 DE OCTUBRE	GUBERNAMENTAL	RURAL	0	0	0	0	0	0
30.	170100038B10	JOSE TRINIDAD CABAÑAS	GUBERNAMENTAL	RURAL	0	0	0	0	0	0
31.	170100039B09	12 DE OCTUBRE	GUBERNAMENTAL	RURAL	4	0	4	4	0	4
32.	170100041B09	DR. RAMON ROSA	GUBERNAMENTAL	RURAL	7	0	7	7	0	7
33.	170100042A09	15 DE SEPTIEMBRE	GUBERNAMENTAL	RURAL	0	0	0	0	0	0
34.	170100043B10	VALENTIN ALVARADO	GUBERNAMENTAL	RURAL	0	0	0	0	0	0
35.	170100044B09	DIONISIO DE HERRERA	GUBERNAMENTAL	RURAL	2	0	2	2	0	2
36.	170100045B09	ESTELA MATUTE ZUNIGA	GUBERNAMENTAL	RURAL	0	0	0	0	0	0
37.	170100046B10	JOSE CECILIO DEL VALLE	GUBERNAMENTAL	RURAL	0	0	0	0	0	0
38.	170100047B09	PEDRO NUFIO	GUBERNAMENTAL	RURAL	0	0	0	0	0	0
39.	170100048B09	CELEO ARIAS	GUBERNAMENTAL	RURAL	9	0	9	9	0	9
40.	170100050A10	FRANCISCO MORAZAN	GUBERNAMENTAL	RURAL	0	0	0	0	0	0
41.	170100051B09	REPUBLICA DE HONDURAS	GUBERNAMENTAL	RURAL	1	0	1	1	0	1
42.	170100052B09	JUAN XXIII	GUBERNAMENTAL	RURAL	0	0	0	0	0	0
43.	170100054B09	JUAN LINDO	GUBERNAMENTAL	RURAL	0	0	0	0	0	0
44.	170100055B10	LEMPIRA	GUBERNAMENTAL	RURAL	0	0	0	0	0	0
45.	170100056B10	14 DE JULIO	GUBERNAMENTAL	RURAL	0	0	0	0	0	0
46.	170100057B10	JOSE ANGEL CERRATO	GUBERNAMENTAL	RURAL	0	0	0	0	0	0
47.	170100058B10	JOSE TRINIDAD CABAÑAS	GUBERNAMENTAL	RURAL	0	0	0	0	0	0

48.	170100059B10	DIONISIO DE HERRERA	GUBERNAMENTAL	RURAL	1	1	2	1	1	2
49.	170100060B10	ADOLFO LOPEZ CANALES	GUBERNAMENTAL	RURAL	0	0	0	0	0	0
50.	170100061B09	JULIO REYES DIAZ	GUBERNAMENTAL	URBANA	0	1	1	0	1	1
51.	170100064B10	JOSE ANTONIO DOMINGUEZ	GUBERNAMENTAL	RURAL	0	0	0	0	0	0
52.	170100067B10	EL ESFUERZO	GUBERNAMENTAL	RURAL	0	0	0	0	0	0
53.	170100068B09	ANGEL G. HERNANDEZ	GUBERNAMENTAL	RURAL	1	0	1	1	0	1
54.	170100069B10	JULIO REYES DIAZ	GUBERNAMENTAL	RURAL	0	0	0	0	0	0
55.	170100070B10	JESUS MILLA SELVA	GUBERNAMENTAL	RURAL	0	0	0	0	0	0
56.	170100071B09	DR. MARCO AURELIO SOTO	GUBERNAMENTAL	URBANA	1	1	2	1	1	2
57.	170100072B10	JOSE ELIAS NAZAR	GUBERNAMENTAL	RURAL	0	0	0	0	0	0
58.	170100073B09	JOSE TRINIDAD REYES	GUBERNAMENTAL	RURAL	0	1	1	0	1	1
59.	170100074B10	LA DEMOCRACIA	GUBERNAMENTAL	RURAL	0	0	0	0	0	0
60.	170100075B09	RAMON AMAYA AMADOR	GUBERNAMENTAL	RURAL	0	0	0	0	0	0
61.	170100077B09	DR. MARCO AURELIO SOTO	GUBERNAMENTAL	URBANA	5	2	7	5	2	7
62.	170100078A11	GUSTAVO ADOLFO ANDINO	GUBERNAMENTAL	RURAL	2	0	2	2	0	2
63.	170100080A11	FRANCISCO JAVIER MONTALVAN	GUBERNAMENTAL	RURAL	0	0	0	0	0	0
64.	170100081A11	OVIDIO	GUBERNAMENTAL	RURAL	0	0	0	0	0	0

		NOLASCO								
65.	170100084B10	DIONISIO DE HERRERA	GUBERNAMENTAL	RURAL	0	0	0	0	0	0
66.	170100085B09	GRAL. FRANCISCO MORAZAN	GUBERNAMENTAL	URBANA	1	0	1	1	0	1
67.	170100086B09	HASSIVE ADID NAZAR	GUBERNAMENTAL	URBANA	1	0	1	1	0	1
68.	170100089B09	POLICARPO BONILLA	GUBERNAMENTAL	RURAL	1	0	1	1	0	1
69.	170100103A09	JOSE TRINIDAD CABAÑAS	NO GUBERNAMENTAL	URBANA	0	0	0	0	0	0
70.	170100130M05	TERENCIO SIERRA	GUBERNAMENTAL	URBANA	10	12	22	10	12	22
71.	170100132M08	ESCUELA AGRICOLA LUIS LANDA	GUBERNAMENTAL	RURAL	5	2	7	5	2	7
72.	170100133M02	EMMA ROMERO DE CALLEJAS	GUBERNAMENTAL	RURAL	5	3	8	5	3	8
73.	170100139B09	LEMPIRA	GUBERNAMENTAL	RURAL	0	1	1	0	1	1
74.	170100152B11	ELSA SUSANA HERNANDEZ	GUBERNAMENTAL	RURAL	0	0	0	0	0	0
75.	170100153M02	SALESIANO SAN JUAN BOSCO	NO GUBERNAMENTAL	URBANA	0	0	0	0	0	0
76.	170100165B10	DR MARCO AURELIO SOTO	GUBERNAMENTAL	RURAL	0	0	0	0	0	0
77.	170100176M10	INSTITUTO HONDUREÑO DE EDUCACION POR RADIO (IHER)	NO GUBERNAMENTAL	URBANA	4	5	9	4	5	9
78.	170100214B10	JORGE SEBASTIAN ALVAREZ	GUBERNAMENTAL	URBANA	0	0	0	0	0	0

		MENDDEZ								
79.	170100225B12	HASSIVE ADID NAZAR	GUBERNAMENTAL	URBANA	0	0	0	0	0	0
80.78.	170100226B12	POLICARPO PAZ GARCIA	GUBERNAMENTAL	URBANA	0	0	0	0	0	0
81.79.	170100289M11	TERENCIO SIERRA	GUBERNAMENTAL	URBANA	9	3	12	9	3	12
82.80.	170100290A01	SAINT JOSEPH BILINGUAL SCHOOL	NO GUBERNAMENTAL	URBANA	0	0	0	0	0	0
83.81.	170100292B09	FRANCISCO ROSA	NO GUBERNAMENTAL	URBANA	1	2	3	1	2	3
84.82.	170100294A01	DEL VALLE CHRISTIAN SCHOOL	NO GUBERNAMENTAL	RURAL	0	0	0	0	0	0
85.83.	170100309B15	ALFASIC DE HONDURAS	GUBERNAMENTAL	RURAL	0	0	0	0	0	0
86.84.	170100311M12	EDUCATODOS DANIA TORRES	GUBERNAMENTAL	URBANA	0	1	1	0	1	1
Total					96	48	144	96	48	96

Fuente: Elaboración propia con la Dirección Departamental de Educación

Cantidad y Tasa de Analfabetismo

Unas 1,554 personas del municipio no saben leer y escribir resultando de esto una tasa de analfabetismo de 4.25%. La mayoría de las personas que no saben leer ni escribir provienen de las zonas rurales en donde tienen acceso a la educación, pero debido a los escasos recursos económicos y otros factores más, es por esto que las personas prefieren empezar desde muy temprana edad a trabajar en el campo dejando de lado la educación. Dichos datos son reflejados en el siguiente cuadro comparativo.

Rango De Edades	Total Personas	% Personas
De 7 a 12 años	187	7.95
De 13 a 15 años	55	2.34
De 16 a 18 años	52	2.21
De 19 a 23 años	119	5.06
De 24 a 30 años	183	7.78
De 31 a 40 años	188	7.99
De 41 a 50 años	161	6.85
De 51 a 64 años	245	10.42
De 65 años y mas	364	15.48
Total	1554	

Fuente: Elaboración propia con encuesta levanta de línea base

Material Didáctico Y Tecnología

La tecnología en los últimos años se ha convertido en una necesidad y en el caso de la educación una buena herramienta para el proceso de enseñanza. En nuestro municipio todas las instituciones del casco urbano cuentan con un laboratorio de computación bien equipado y con internet inalámbrico, también se cuenta con personal capacitado para impartir esta asignatura. Esto en gran medida ha venido a fortalecer la enseñanza de los centros educativos.

Infraestructura De Los Centros Educativos

Los centros educativos de nuestro municipio cuentan con las condiciones mínimas de logística esto incluye la infraestructura, el Recurso Humano y el mobiliario. El siguiente cuadro muestra en detalle los recursos con que cuenta cada centro educativo.

Infraestructura De Los Centros Educativos y Recurso Humano Y Mobiliario.

Aldea	zona	Nombre Del Centro	Aulas	Bodega	Laboratorios	Baños	Casetas	N° Docentes
Agua Caliente	Rural	Elia Osorio Gallardo	2	1	0	2	0	2
Agua Caliente	Rural	Casta R. Alvarado	20	1	1	6	1	23
Agua Caliente	Rural	Club De Leones	2	1	0	4	0	2
Agua Caliente	Rural	Marco Antonio Montoya	1	1	0	2	1	2
Agua Caliente	Rural	Arnoldo Ordoñez						
Agua Caliente	Rural	Ing. Ana Julia García	0	0	0	0	0	1
Agua Caliente	Rural	Emma Romero De Callejas	2	0	0	2	0	1
Agua Caliente	Rural	José Cecilio Del Valle	1	1	0	1	0	1
Agua Caliente	Rural	Raúl Hernández Umanzor	1	0	0	2	0	1
Agua Caliente	Rural	Superación	1	0	0	2	0	1
Agua Caliente	Rural	Lempira	2	0	0	1	0	2

Agua Caliente	Rural	Filonita Fernández	0	0	0	0	0	1
Agua Caliente	Rural	La Libertad	2	1	0	2	0	1
Agua Caliente	Rural	Profesor Efraín Gutiérrez García	1	0	0	2	0	1
Agua Caliente	Rural	El Esfuerzo	3	0	0	0	0	3
Agua Caliente	Rural	Ángel G. Hernández	3	0	0	2	0	4
Agua Caliente	Rural	Dionisio De Herrera	6	1	1	3	0	1
Agua Caliente	Rural	Profa. Ángela Lemus Mejía	1	1	0	2	0	1
Agua Caliente	Rural	3 De Octubre	4	1	3	4	3	4
El Rosario	Rural	José Cecilio Del Valle	9	0	0	3	0	9
El Rosario	Rural	Tomas Zambrano						
El Rosario	Rural	José Cecilio Del Valle	3	1	0	2	0	2
El Rosario	Rural	Dionisio De Herrera	2	0	0	2	0	2
El Rosario	Rural	Amor Y Esperanza						
El Rosario	Rural	Ovidio Nolasco	3	1	0	3	0	3
El Rosario	Rural	Ovidio Nolasco	1	0	0	3	0	1

El Rosario	Rural	Wilfredo Santos	1	1	0	1	0	1
El Rosario	Rural	Francisco Morazán	5	0	0	2	0	1
El Rosario	Rural	José Antonio Domínguez	3	1	0	3	0	2
El Rosario	Rural	José Antonio Domínguez	1	0	0	0	0	1
El Rosario	Rural	Celeo Arias	5	1	1	3	1	12
El Rosario	Rural	1 De Mayo	1	0	0	0	0	1
El Rosario	Rural	José Trinidad Cabañas	3	1	1	5	0	2
El Rosario	Rural	Profesora Elida Velásquez	1	0	0	1	0	2
El Rosario	Rural	Jardín De Niños 17 De Septiembre	1	0	0	2	0	2
El Rosario	Rural	Dr. Ramón Rosa	9	1	1	6	1	17
El Rosario	Urbana	Nueva Esperanza						
El Tabacal	Rural	Francisco Javier Montalván	2	1	0	2	0	1
El Tabacal	Rural	Francisco Javier Montalván	0	0	0	0	0	1
El Tabacal	Rural	Gral. Francisco Morazán						
El Tabacal	Rural	Policarpo Bonilla	8	1	0	3	0	7

El Tabacal	Rural	José Elías Nazar	2	1	0	0	0	2
El Tabacal	Rural	Pedro Jacinto Toscano						
El Tabacal	Urbana	Licda. Silma Marchante						
El Tular	Rural	Adolfo Lopez Canales	2	1	0	4	0	3
El Tular	Rural	Adolfo Lopez Canales	2	0	0	0	0	1
El Tular	Rural	12 De Octubre	8	1	0	3	0	12
El Tular	Rural	Dionisio De Herrera	15	0	1	10	1	17
El Tular	Rural	Amistad Portuguesa	1	0	0	0	0	1
El Tular	Rural	Amistad Portuguesa	3	0	0	3	0	2
El Tular	Rural	Purificación Lemus	1	0	0	0	0	1
El Tular	Rural	José Trinidad Reyes	9	1	0	3	1	7
El Tular	Rural	Los Morazanicos	2	0	0	0	0	2
El Tular	Rural	Dr. Ersy Sagot Mejía	1	0	0	1	1	1
El Tular	Rural	Juan Lindo	2	0	0	3	0	2
El Tular	Rural	Juan Lindo						
El Tular	Rural	Circulo Infantil	1	0	0	2	0	1
El Tular	Rural	Riveiro Santos	2	1	0	2	0	2

El Tular	Rural	Elsa Susana Hernández	3	0	0	2	0	2
El Tular	Rural	Profa. Arcadia García	1	0	0	0	0	1
El Tular	Rural	Ing. Erick Cristóbal Montalván	1	0	0	0	0	1
Guacirope	Rural	Francisco Escobar						
Guacirope	Rural	Lenin Cruz						
Guacirope	Rural	Francisco Morazán	4	0	0	3	0	2
Guacirope	Rural	El Rey Jesús						
Guacirope	Rural	Dionisio De Herrera	1	0	0	0	0	1
Guacirope	Rural	Benito Montoya	2	0	0	2	0	2
Guacirope	Rural	Nueva Honduras	3	0	0	4	0	2
Guacirope	Rural	Lic. Jorge Armando Reyes	1	0	0	0	0	1
Guacirope	Rural	Sagrario Bustamante						
Guacirope	Rural	José Trinidad Reyes	2	0	0	0	0	2
Guacirope	Rural	Cristian Osiris Escobar						
Moropoca y	Rural	Julio Reyes Díaz						
Moropoca	Rural	Froylan	2	0	0	1	0	1

y		Turcios						
Moropocay	Rural	Lic. Marleni Corea	1	0	0	0	0	1
Moropocay	Rural	Norma Maldonado	1	0	0	3	0	1
Moropocay	Rural	Francisco Morazán	5	1	0	3	0	4
Moropocay	Rural	Ing. Ana Julia García	1	0	0	1	0	1
Moropocay	Rural	Rómulo Alvarado	3	0	0	1	0	3
Moropocay	Rural	José Trinidad Cabañas	3	1	0	0	0	2
Moropocay	Rural	Juan Xxiii	9	1	0	9	0	6
Moropocay	Rural	Zayra Elizabeth Fuentes Godoy						
Moropocay	Rural	Rosa Arely García Corea						
Moropocay	Rural	Lenin Cruz Padilla						
Moropocay	Rural	Jesús Milla Selva	3	0	0	3	0	2
Moropocay	Rural	Francisco Morazán	7	1	1	4	0	10
Moropocay	Rural	Ramón Amaya Amador	5	0	0	1	0	4
Moropocay	Rural	El Convento						

Moropoca y	Urban a	Jorge Sebastián Álvarez Menddez	2	0	0	3	0	2
Moropoca y	Rural	Francisco Morazán	1	1	0	0	0	1
Moropoca y	Rural	José Santos Guardiola	2	0	0	0	0	1
Moropoca y	Rural	Valentín Alvarado	2	0	0	2	0	1
Moropoca y	Rural	Pedro Nufio	6	1	0	2	0	5
Moropoca y	Rural	Manuel Bonilla	8	1	0	3	0	6
Moropoca y	Rural	Irma Josefa García	1	0	0	3	0	1
Moropoca y	Rural	Terencio Sierra	2	1	0	2	0	2
Moropoca y	Rural	Manuel Antonio Vides	1	0	0	2	0	1
Moropoca y	Rural	Tatiana Mejía						
Moropoca y	Rural	José Ángel Cerrato	3	1	0	3	0	2
Moropoca y	Rural	Irma Josefa García						
Moropoca y	Rural	Ever Rubio						
Nacaome	Rural	Martina Flores Reyes	3	1	0	3	0	2
Nacaome	Rural	Educatodos Nueva	1	2	0	1	0	1

		Honduras						
Nacaome	Rural	Lic. Dulce María Rodríguez Molina						
Nacaome	Rural	Escuela Agrícola Luis Landa						
Nacaome	Rural	Prof. Juan Ramón Gallardo	1	0	0	1	0	1
Nacaome	Rural	Adolfo Lopez Canales						
Nacaome	Urbana	Cámara Junior	4	1	0	3	0	5
Agua Fría	Rural	Emma Romero De Callejas	8	0	3	4	0	29
Nacaome	Urbana	Dr. Marco Aurelio Soto	20	1	1	8	2	30
Nacaome	Urbana	Prof. Dilia Santos	2	0	0	3	0	2
Nacaome	Urbana	Casta R Alvarado	5	0	1	4	0	5
Nacaome	Urbana	Rafael Pineda Ponce	2	0	0	4	0	2
Nacaome	Urbana	Pm Manuel Raúl Pino	2	1	0	3	0	2
Nacaome	Urbana	Lic. Isabel García De Flores						

Nacaome	Urbana	Dania Marina David De Godoy	1	0	0	2	0	1
Nacaome	Urbana	Policarpo Paz García						
Nacaome	Urbana	Juan Ambrosio Sabio	2	1	0	3	0	1
Nacaome	Urbana	Instituto Hondureño De Educación Por Radio (Iher)						
Nacaome	Urbana	Terencio Sierra						
Nacaome	Urbana	Terencio Sierra						
Nacaome	Urbana	Republica De Estados Unidos	7	0	0	2	0	3
Nacaome	Urbana	Gral. Manuel Bonilla	15	3	1	5	1	26
Nacaome	Urbana	Dr. Marco Aurelio Soto	5	0	0	3	0	11
Nacaome	Urbana	Educatodos Dania Torres						
Nacaome	Rural	La Democracia	3	0	0	2	0	2
Nacaome	Rural	Ceb. Carlos Roberto Flores	1	0	0	3	0	2
Nacaome	Rural	Ceb. Carlos Roberto Flores	1	0	0	1	0	1
Nacaome	Rural	Lic. Marina Isabel Hernández	1	0	0	0	0	1

Nacaome	Urbana	Hassive Adid Nazar	5	0	0	4	0	9
Nacaome	Urbana	Julio Reyes Díaz	11	1	1	6	1	11
Nacaome	Urbana	Prof. Bedarminda De Peña	2	0	0	3	0	2
Nacaome	Urbana	Prof. Melvin Rafael Umaña	2	0	0	3	0	2
Nacaome	Rural	Manuel De J. Subirán	1	0	0	2	0	1
Nacaome	Rural	Jesús Tadeo Flores						
Nacaome	Rural	Gustavo Adolfo Andino	1	1	0	2	0	1
Nacaome	Rural	Lic. Melvin Alexander Espinal Carias						
Nacaome	Urbana	José Trinidad Cabañas						
Nacaome	Rural	Niños De Dios	1	0	0	2	0	1
Nacaome	Rural	Luis Landa	8	1	0	6	1	9
Nacaome	Rural	Ing. Oscar Mauricio Molina	1	0	0	2	0	1
Nacaome	Rural	15 De Septiembre	4	2	1	4	0	6
Nacaome	Urbana	Educatodos Betel						
Nacaome	Urbana	Lic. Rafael Leonardo	2	0	0	0	0	2

		Callejas						
Nacaome	Urbana	Hassive Adid Nazar						
Nacaome	Rural	Abog. José Alfredo Saavedra	1	0	0	3	0	1
Nacaome	Rural	Lic. Rita Armida Hernández						
Nacaome	Rural	Alfasic De Honduras						
Nacaome	Rural	Del Valle Christian School						
Nacaome	Rural	Estela Matute Zuniga	3	1	0	4	0	5
Nacaome	Rural	Elsa Susana Hernández	1	0	0	2	0	1
Nacaome	Rural	Licenciada Nimia Baquedano	1	0	0	0	0	1
San Antonio	Rural	Jesús Ramiro Álvarez	0	0	0	0	0	1
San Antonio	Rural	Republica De Honduras	7	1	0	0	0	5
San Antonio	Rural	Casta Beatriz Berrios Gutiérrez						
San Antonio	Rural	14 De Julio	1	0	0	2	0	1
San	Rural	Dionisio De	3	1	0	3	0	2

Antonio		Herrera						
San Antonio	Rural	Abraham Zuniga Rivas	2	0	0	0	0	1
San Antonio	Rural	Ángela Molina De Flores	2	1	0	1	0	1
San Antonio	Rural	La Democracia						
San Antonio	Rural	Cepenf Jesús D Martínez						
San Antonio	Rural	Ramón Rosa	1	1	0	2	0	1
San Antonio	Rural	José María Gutiérrez	0	0	0	0	0	1
San Rafael	Rural	Mundo Maravilloso	2	0	0	2	0	2
San Rafael	Rural	Lempira	9	0	0	5	1	12
San Rafael	Rural	Presentación Centeno	5	0	0	3	0	5
San Rafael	Rural	José Alfredo Saavedra						
San Rafael	Rural	Lucecitas De Esperanza						
San Rafael	Rural	Lenin Cruz Padilla						
San Rafael	Rural	Cristóbal Colon	4	1	0	3	0	4
San Rafael	Rural	Juan Lindo	7	0	0	4	0	9
San Rafael	Rural	Profa. Fideliza Rodas	1	0	0	0	0	1

San Rafael	Rural	Dr. Marco Aurelio Soto	7	1	1	2	1	7
San Rafael	Rural	Marco Aurelio Soto	9	1	2	4	1	29
San Rafael	Rural	República De Venezuela	1	0	0	2	0	1
San Rafael	Rural	Abogado José Ramón Calix F	1	0	0	2	0	1
San Rafael	Rural	Licenciado Enrique Rodríguez	1	0	0	2	0	1
San Rafael	Rural	Francisco Morazán	5	0	1	2	0	6
San Rafael	Rural	Profa. Ondina Cáceres Donaire	1	0	3	0	1	
San Rafael	Rural	Froylan Turcios	1	0	0	3	0	1
San Rafael	Rural	José Trinidad Reyes						
San Rafael	Rural	José Trinidad Cabañas	1	0	0	2	0	2
San Rafael	Rural	Lourdes Onelia Quiroz						
San Rafael	Rural	Licda. Vilma Guerra	1	0	0	2	0	1
San Rafael	Rural	Juan Ramón Molina						
San Rafael	Rural	La Democracia	2	0	0	3	0	2
San	Rural	José Cecilio						

Rafael		Del Valle						
San Rafael	Rural	Lic. Edith Velásquez De Cardona	1	0	0	2	0	1
San Rafael	Rural	Prof. Marco Antonio Hernández	2	0	0	2	0	1
San Rafael	Rural	1 De Septiembre	1	0	0	0	0	1
San Rafael	Rural	José Trinidad Cabañas	3	0	0	0	0	2
San Rafael	Rural	Policarpo Paz García	2	1	0	0	0	2

Fuente: Elaboración propia con la Dirección Departamental de Educación

Comportamiento De Las Sociedades De Padres De Familia

En todos los centros educativos de nuestro municipio existen sociedades de padres de familia, las cuales se eligen al comienzo de cada año electivo. Su fin primordial es de apoyar al centro educativo en su desarrollo y también como apoyo a los maestros en cuanto actividades pedagógicas. Su estructura está compuesta de la siguiente manera:

- Presidente
- Vicepresidente
- Secretario
- Tesorero
- Fiscal
- Vocal I
- Vocal II

Análisis Sobre La Situación De Los Jóvenes Y Niños En Edad Escolar

En cuanto a la Educación en el municipio se presentan indicadores favorables debido a que la mayoría de los niños en edad escolar cuentan con el acceso a este derecho constitucional, los niños y jóvenes que no estudian es por elementos exógenos que tienen que ver únicamente con la situación del país que se vive actualmente entre ellos podemos mencionar pobreza extrema y otra por falta de oportunidades y desintegración familiar, abandono de los padres de familia, irresponsabilidad de los padres de familia.- Aunque también se presentan algunos factores tales como; en algunos centros educativos no se encuentran con las mejores condiciones en cuanto a infraestructura la municipalidad de Nacaome ha realizado esfuerzos por ir mejorando poco a poco, y la calidad de educación impartida en ocasiones no es la más óptima debido a la sobrepoblación estudiantil por lo que la Municipalidad de Nacaome ha tomado algunas acciones para poder apoyar en esta área con la incorporación de maestros en todo el municipio colocándolo en las comunidades donde se ha presentado mayor necesidad.

Distribución Por Nivel Escolar

En nuestro municipio hay 20,136 niños y jóvenes en edad de estudiar de los cuales están estudiando actualmente 15,030 niños dejando una diferencia de 5,106 niños que no están estudiando. Teniendo en consecuencia que un 25.36% de los niños y jóvenes en edad de estudiar no están estudiando actualmente.

En el siguiente cuadro podemos ver la relación entre los niños en edad de estudiar y los niños que actualmente estudian distribuidos por niveles, desde el nivel Pre-Escolar hasta los de Nivel Universitario.

Cuantos Están Estudian Y No Estudian

Grado Académico	# De Niños En Edad Que No Estudian Actualmente			# De Niños Que Si Estudian Actualmente		
	M	F	TOTAL	M	F	TOTAL
Pre-escolar	70	53	123	521	435	956
Primer grado	35	21	56	439	390	829
Segundo grado	45	29	74	438	385	823
Tercer grado	88	67	155	520	463	983
Cuarto grado	77	68	145	492	453	945
Quinto grado	111	104	215	485	495	980
Sexto grado	989	853	1842	1539	1368	2907
Plan básico	642	680	1322	1877	1863	3740
Diversificado	498	565	1063	1094	1215	2309
Universidad	42	69	111	231	327	558
Total	2597	2509	5106	7636	7394	15030

Fuente: Elaboración propia con encuesta levanta de línea base

Motivos Por Los Cuales Los Niños No Estudian

- Desintegración familiar
- Pobreza extrema
- Abandono de los Padres de Familia
- Irresponsabilidad de los padres de familia

Igualdad Entre Los Sexos A Nivel Educativo

Como Se Manifiesta La Correlación Entre Los Niños Que Estudian Y No Estudian Según El Sexo:

Rangos de Edades	Clasificación por género que actualmente estudian				No estudian			
	M	%	H	%	M	%	H	%
De 5 a 6 años	711	14.55	*782*	15.52	25	1	29	1.12
De 7 a 12 años	2086	42.7	2220	44.06	108	4.3	103	3.97
De 13 a 15 años	857	17.54	883	17.52	233	9.29	264	10.17
De 16 a 18 años	698	13.85	697	14.27	578	23.04	656	25.26
De 19 a 23 años	456	9.05	534	10.93	1565	62.38	1545	59.49
Total	**4885**	**100%**	**5039**	**100%**	**2509**	**100%**	**2597**	100%

Fuente: Elaboración propia con encuesta levanta de línea base

Cual Es El Criterio O Costumbre Que Predomina En El Municipio Para Que Se Manifieste Ese Comportamiento.

En el municipio no hay desigualdad de los sexos a nivel educativo, ya que ambos sexos según el cuadro estadístico tienen las mismas oportunidades de estudiar.

El 66.03% de las personas en edad de estudiar están estudiando actualmente, y un 33.97% no están estudiando. Donde más predomina este comportamiento es en el área rural.

Del total de mujeres en edad de estudiar el 66.07% están estudiando y los hombres el 65.99%. En cambio, las personas que no estudian son el 33.93% mujeres y 34.01% son hombres. La mayor cantidad de jóvenes en edad de educación está entre el rango de 7 a 12 años y el rango que prevalece es el antes mencionado estudiando actualmente.

Por otro lado, los ODS establecen lograr la igualdad de género en enseñanza primaria y secundaria y al revisar los indicadores observamos que, de los que estudian primaria.

Economía

Tipos de cultivos que predominan en la producción agrícola	Especies pecuarias existentes	Que productos agrícolas se industrializan
Granos básicos	**Bovinos**	**Melón**
Hortalizas	**Porcinos**	**Sandia**
	Avícolas	**Caña**
	Apicultura	
	Caprinos	
	Equinos	

Fuente: Elaboración propia

Productos Artesanales Que Sobresalen

En el municipio solo comercializamos los productos artesanales que se elaboran en otros municipios.

Servicios Que Se Le Brinda A Los Productores En Asistencia Técnica

La mayor parte de los agricultores reciben asistencia técnica por parte de las empresas que les brindan créditos y que también compran sus productos.

Que Capacitación Y Créditos Se Ofrecen Y Por Parte De Quien

Los productores reciben créditos de las empresas que les compraran el producto las mismas que les brindan capacitación y otros en su minoría sacan créditos en las diferentes instituciones bancarias que operan en nuestro país.

Existencia De Agiotistas En El Municipio Y Que Tasa De Interés Cobran, Que Plazos Y Que Condiciones

Existen alrededor de unas 18 casa de empeño en el municipio de Nacaome las cuales cobran una tasa de interés que va desde un 10% hasta 30% mensual, de estas no se llevan un control exacto debido a que la mayoría funciona de forma clandestina.

Tipo De Infraestructura Para La Producción Existente

La infraestructura productiva del municipio se caracteriza por la coexistencia de la industria exportadora con la actividad artesanal. En ese contexto, las actividades de mayor repercusión se centran en la industria del cultivo del camarón, simultánea a la pesca artesanal; la agricultura intensiva de exportación con la agricultura de granos básicos para consumo de melón, sandía y caña de azúcar; y la actividad industrial de procesamiento de la sal, con su recolección artesanal.

Existencia De Transporte Y Las Condiciones.

Nombre de la Empresa	Ruta	Condiciones
CEMOT	Urbano	Bueno
ASOMONV	Urbano	Bueno
ADMOTUNA	Urbano	Bueno
SAN JOSÉ	Urbano	Bueno
TUNASA	Urbano	Bueno

Fuente: Elaboración propia

Condiciones Para El Turismo

Las condiciones del turismo no son tan fuertes de la bella ciudad de Nacaome, sin embargo, desde aquí puede llegar a otros interesantes lugares que complementarán su viaje. Puede ir a San Lorenzo, La Isla de Amapala, Coyolito, el Golfo de Fonseca, conocer exuberantes bosques de mangle, reservas de vida silvestre, bellas playas, hacer recorridos en lancha, cabalgatas, practicar senderismo y mucho más.

Principal Mercado Donde Colocan La Producción

En el municipio de Nacaome solo existe un mercado municipal donde colocan la producción agrícola que los productores de las diferentes comunidades traen a vender sus productos, y algunos productores lo comercializan en el hermano país de El Salvador.

Fuerza De Trabajo Existente Que Más Predomina

La fuerza de trabajo que más predomina en nuestro municipio es la que está ubicada en el rango de 24 a 30 años de edad. La población en edad de trabajar del municipio está conformada por 5,951 personas que representa el 17.34% del total de la población; de ésta

la población económicamente activa está constituida por 34,313 personas, o sea el 81.92% de la PET; por tanto, la población económicamente inactiva está constituida por 17,091 ósea el 49.81%.

Existen un total de 34,313 diferentes profesiones y oficios, la profesión que sobresale es la de maestros primarios, en segundo lugar es perito mercantil y por último el auxiliar de enfermería en tanto los oficios más relevantes son: oficios domésticos y ama de casa, agricultores y labradores por cuenta propia, jornaleros, peritos y comerciantes menores.

Los ingresos es uno de los aspectos más difíciles de determinar con la población, en virtud que a nadie le satisface compartir sus ingresos, principalmente si se cree que pueden ser utilizados para efectos fiscales y tributarios, en el caso del censo que nos ocupa el tema se abordó por dos ángulos a fin de asegurar obtener la información más fidedigna.

Se preguntó directamente el ingreso mensual al momento de consultar la ocupación de las personas, y considerando la posibilidad que la información no sea muy realista se les preguntó a las cabezas de familia cuantos son los ingresos mensuales familiares según rangos establecidos, obteniéndose los resultados que muestra el cuadro # 11 dicho cuadro muestra que las familias tienen ingresos menores de mil lempiras e ingresos menores de los cuatro mil; si correlacionamos estos datos con las ocupaciones de la PEA nos encontramos que el 83.3% de esta PEA ocupada son jornalero y pequeños agricultores

Nivel De Empleo, Subempleo Y Desempleo

Descripción	Total	%
Empleo	14,346	41.81
Subempleo	2,876	8.38
Desempleo	17,091	49.81
Total	**34,313**	**100%**

Fuente: Elaboración propia

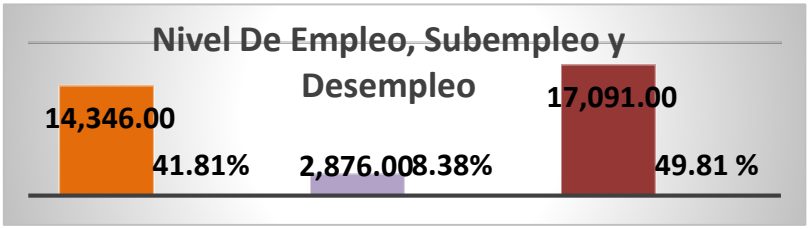

Fuente: Elaboración propia

Salario E Ingreso Promedio Por Familia

La mayoría de los habitantes del municipio son de escasos recursos económicos debido a la falta de oportunidades de trabajo y por lo tanto se dedican a trabajar en la tierra, cultivando maíz, fríjol, sandía, melón. Como en el resto del país el maíz y el fríjol son la base de la dieta alimenticia para el autoconsumo y en menor medida para la venta.

Cuadro de rangos de los ingresos familiares

En nuestro municipio de Nacaome el mayor rango de ingresos mensuales es equivalente al 29.64% (4,001-8,000 Lps), en su totalidad serian 3,425 familias, por lo que se puede determinar que la PEA del municipio según nuestro indicador de frecuencia simple se puede denominar como regular.

Rango	Cantidad	%
a. < 1000	1096	9.48
b. 1001 - 2000	1403	12.4
c. 2001 - 4000	3009	26.04
d. 4001 - 8000	3425	29.64
e. 8001 - 12000	1393	12.05
f. 12001 - 20000	853	7.38
g. 20001 - 30000	262	2.27
h. 30001 - 50000	92	0.8
i. 50001 - y mas	23	0.2
Total	11556	100%

Fuente: Elaboración propia con encuesta levanta de línea base

Remesas Familiares

En nuestro municipio 1,955 familias reciben remesas de sus familiares que se encuentran fuera del país, que representan el 16.92% del total de las familias encuestadas. En el siguiente cuadro mostramos el rango de las remesas que reciben algunos habitantes de nuestra comunidad.

Rango	Cantidad	%
a. 0.01 - 1000.00	128	6.55
b. 001 - 2000	509	26.04
c. 2000.01 y mas	1131	57.85
d. sin ingreso	187	9.57
Total	1955	100%

Fuente: Elaboración propia con encuesta levanta de línea base

Ajustan Los Ingresos Para Alimentarse Los Tres Tiempos

La mayoría de los habitantes de nuestra comunidad sus ingresos les ajustan para alimentarse los tres tiempos al día y con una cantidad casi nula que solo les ajustan para un tiempo. El siguiente cuadro mostramos a más detalle los resultados de este comportamiento.

Tiempos	Cantidad	%
Tres tiempos	11417	98.8
Dos tiempos	126	1.09
Un tiempo	13	0.11
Total	11556	100%

Fuente: Elaboración propia con encuesta levanta de línea base

Promedio De Personas Por Familia Que Trabajan La Tierra

En Nacaome 2,359 familias trabajan la tierra propia de los cuales 3.65% son de sexo femenino y 96.35% de sexo masculino, en promedio 20.41% de estas familias solo un miembro trabaja la tierra. En el siguiente cuadro mostramos con más detalle estos datos estadísticos.

Trabajan la tierra

Respuesta	Cantidad	Porciento
Si	2359	20.41
No	9197	79.59
Total	11556	100%

Fuente: Elaboración propia con encuesta levanta de línea base

Comportamiento De La Tenencia De La Tierra Que Trabaja La Familia

De las familias encuestadas el 11.70% trabajan en tierras totalmente pagadas y de las familias que alquilan tierras equivalen a un 8.46%. A continuación, mostramos el cuadro que ilustra de mejor manera estos datos.

Tipo	Cantidad	%
Propia pagada	1352	11.7
Propia pagando	84	0.73
Alquilada	978	8.46
Prestada	272	2.35
En litigio	2	0.02
Comunal	2	0.02
No tiene	8866	76.72
Total	11556	100%

Fuente: Elaboración propia con encuesta levanta de línea base

Se Producen Los Suficientes Alimentos Para El Consumo Familiar

La mayor parte de la población no producen alimento para su consumo, solo 2,325 familias producen alimentos para su consumo y 297 familias les ajusta su producción para vender y también para su propio consumo. En el municipio el año pasado se cultivaron:

- Maíz 52,850 quintales
- Frijoles 500 quintales
- Maicillo 829 quintales
- Otros 103 quintales

La mayoría de las familias que equivalen a 2,325 esperan las lluvias para sembrar. Las familias que cuentan con huertos familiares son 153 familias y las que no cuentan son 11,403 familias. Las familias que cuentan con animales domésticos son:

- Si 4,518 familias que tienen animales domésticos.
- No 7,038 familias que no tienen animales domésticos.

Los animales domésticos que sobresalen en nuestro municipio son:

Tipo	Cantidad	Hogares	%
Aves	39507	3366	74.5
Bovino	4294	444	9.83
Caprino	414	70	1.55
Equino	293	125	2.77
Porcino	3414	900	19.92
Piscicultura	107	45	1
Apicultura	55	18	0.4
Domésticos	8271	3637	80.5

Fuente: Elaboración propia con encuesta levanta de línea base

El 74.5% de animales domésticos son aves, lo que entendemos que en su mayoría las familias tienen gallinas para su autoconsumo, al igual que los cerdos que equivalen al 19.92% y los animales que utilizan para cuidar sus casas y cultivos que son el 80.5%.

Calificación Del Recurso Humano

En el municipio de Nacaome el recurso humano se califica en su mayor proporción en el sector de la agricultura mostrando un porcentaje del 92,96% de los cuales según información proporcionada alcanzan a tener sus 3 tiempos de alimentos diario aunque no con una alimentación tan variada ricas en vitaminas, proteína y minerales, pero se puede mencionar que pueden ser apenas auto sostenible, lo que producen les sirve de sustento ya que lo utilizan para consumo propio y para venta, aunque con las diferentes dificultades que los mismos encuentran al momento de vender sus productos cultivados al no tener un mercado formal de ventas, por lo que se los compran a precios inferiores los denominados coyotes.

Tenemos un 19.55% de personas que reciben remesas ya que muchos hogares que tiene sus familiares que han emigrado a Estados Unidos y de esa forma pueden sobrevivir, aunque no tengan un trabajo estable.

PARTICIPACION

Como en la mayoría de los municipios del país, los procesos de participación social se manifiestan a nivel comunitario, ejemplo de ello son los Patronatos, juntas de agua, iglesias, sociedades de padres de familia, clubes deportivos, etc.

Instancias Y Mecanismos De Participación A Nivel Municipal

Existen organizaciones representativas como:

- Consejo De Desarrollo Municipal
- Comisión De Transparencia
- Comisión De Sociedad Civil
- Consejo De Educación Municipal
- Comisionada Municipal
- Sociedad De Padres De Familia
- Cajas Rurales

Pero a pesar de que todas estas organizaciones existen en nuestro municipio es evidente la necesidad de promover procesos que impulsen la conciencia y la participación de los ciudadanos en sus diferentes ámbitos.

Comportamiento De La Participación Según El Género

Hombres	**45**	**58.44**
Mujeres	**32**	**41.56**
Total	77	100%

Fuente: Elaboración propia con encuesta levanta de línea base

Lo último expresado es avalado por los resultados del levantamiento censal que muestra la existencia de un alto porcentajes de personas que no participan con ningún tipo de organización, por ejemplo, en los hogares del municipio los hombres participan más en organizaciones y los que lo hacen solo participa uno de los hombres de la familia, referente a las mujeres es relativamente más bajo ya que su participación es mínima en las organizaciones.

Espacios De Participación Que Brinda El Gobierno Local

Entre los espacios de participación que brinda el gobierno local se identifican los cabildos abiertos, las asambleas comunitarias, reuniones; eventos y procesos ejecutados con apoyo de instituciones públicas, privadas y proyectos.

Voluntad Política Existente Por La Corporación Y El Alcalde

La Municipalidad de Nacaome presidida por el Alcalde Municipal Lic. Víctor Manuel Flores Montalván, desde sus orígenes de la Implementación del Plan Estratégico de Desarrollo Municipal se ha podido observar la total Voluntad Política en conjunto con toda La Corporación Municipal en pleno, tomándole la importancia requerida en todo el proceso ya que este será una herramienta demasiado importante para la ejecución planificada y organizada de cada uno de los proyectos que el municipio presenta mayor necesidad, pudiéndolos ejecutar por su orden de prioridad y magnitud de la inversión y así también identificar los que se pueden ejecutar a largo, corto o mediano plazo, y así poder seguir orientando los recursos municipales sin distinción partidaria y hacerlos única y exclusivamente en pro del desarrollo del municipio.

2.2 infraestructura Básica

A continuación, se describe la infraestructura básica existente en el municipio y las principales limitantes en los ámbitos: vial, social, electricidad, educativos, productivos, etc.

Vial

Se puede viajar de Nacaome o de otros puntos del país por carretera pavimentada, por nuestra ubicación contamos con el fácil acceso a la carretera panamericana la cual conduce del hermano país de Nicaragua hacia el Salvador.

El casco urbano del municipio esta pavimentado en gran parte y otra esta empedrada, para acceder a sus aldeas y caseríos se hace a través de carreta de tierra.

La carretera Panamericana de Oeste a Este; Conecta a todos los municipios del departamento de Valle, las aldeas y caseríos de su jurisdicción, son calles de tierra, pero en buen estado.

A Nacaome, también lo recorre la carretera del Sur pasando de Noroeste a Suroeste, desde el lugar de los limones limítrofe con Pespire, departamento de Choluteca, hasta el Río Siniestran, pasando por Jícaro Galán, lugar donde empalma con la carretera Panamericana hasta San Lorenzo. Existen también caminos de herradura entre aldea y aldea.

La red vial de municipio está constituida por un total (147.31). Kilómetros en el área urbana se tiene un total de 30.31 Kilómetros y en el área rural con un total de 117.00 km de calles aproximadamente, de las cuales están distribuidas de la siguiente manera.

Longitud De Carreteras Primarias, Secundarias, Caminos De Penetración Y Su Estado.

Nº	Aldea	Distancia en km hacia la Cabecera	Estado Actual
1	Nacaome	30.31 km	Buena
2	San Rafael	20.3 Km	Buena
3	San Antonio	20.1Km	Buena
4	Moropocay	21 km	Buena
5	La Montaña	18.2 km	Mala
6	Guacirope	11 km	Regular
7	El Tabacal	6.2 km	Buena
8	El Rosario	0.8 km	Buena
9	Agua Caliente	11 km	Regular
	Total	147.31 km	

Fuente: Elaboración propia

Electricidad

El Municipio de Nacaome, en su mayor parte posee el servicio de electrificación de la ENEE ya que han llegado nuevos proyectos a nuestro Municipio que han beneficiado en gran parte a nuestra Comunidad.

Descripción y Número De Comunidades Que No Están Comunicadas

N°	COMUNIDAD	CASERRIO	DESCRICCION
1.	**San Rafael**	**Las Posas**	**Sin acceso a calle.**
		Buenos Aires	**Sin acceso a calle.**
2.	**San Antonio**	**Matazano**	**Sin acceso a calle, no hay luz.**
			Calle en mal estado
		Torrecilla	**Sin acceso acalle no hay luz, sin señal telefónica**
		Labranza	
3.	**Agua Caliente**	**Pariguaca**	**Calle en mal estado, no hay luz.**
4.	**Moropocay**	**Tierra Moreno**	**Calle en mal estado.**

Fuente: Elaboración propia

Longitud de líneas de conducción primaria y secundaria existentes:

Longitud de líneas de conducción primarias y secundarias existentes son unos 294.62 km aproximadamente.

Número de estaciones de distribución:

En el municipio de Nacaome no hay estaciones de distribución, la estación de distribución que alimenta a 368 comunidades es en Pavana, San Lorenzo.

Comunidades no atendidas con el servicio:

Comunidades no atendidas con el servicio son Las Labranzas, Matazano y El Limonar en Moropocay de lo contrario todas las comunidades están atendidas y las que no son caserío pequeño en lugares lejanos.

Telefonía y Correos

Disponibilidad de líneas telefónicas domiciliares

En este municipio existen la telefonía de **Hondutel**, hay 2432 líneas telefónicas domiciliares disponibles.

Número de abonados por Hondutel

En el municipio de Nacaome existe un número de abonados de 2131.

Teléfonos comunitarios

En el municipio de Nacaome en el año 2004 dejaron de existir los Teléfonos comunitarios.

Agencias de servicios de Hondutel

En el municipio de Nacaome existe la agencia de Hondutel que nos ofrece los servicios de telefonía fija y los servicios de internet.

Agencias de servicio de Honducor

En el municipio de Nacaome existe la Servicio Honducor "Correos de Honduras", quienes llevan documentos a diferentes partes del país.

Otras agencias de telefonía existente

En el municipio de Nacaome existen otras agencias de telefonía existentes como **Tigo, Claro y Cable Color** el servicio que más se ha popularizado por el acceso a zonas donde no llega la línea telefónica fija, principalmente en zonas aisladas de aldeas y caseríos.

Social

En lo referente a infraestructura social el municipio posee edificios a nivel religioso, cultural, centros de recreación, Centros Comunales, Cementerios, Parques, campos y canchas de usos Múltiples entre otros.

Comunidad	Centro comunales	Canchas de futbol	Canchas de uso múltiples	N° de iglesias	Centros de recreación
Nacaome	1	29	8	20	1
Agua Caliente	0	2	0	4	0
Moropocay	1	3	0	17	0
San Rafael	3	17	0	17	0
San Antonio	1	9	0	1	0
Rosario	2	1	0	10	0
Guacirope	2	5	0	4	0
Tabacal	1	4	0	4	0
La montaña	1	4	0	6	0

Fuente: Elaboración propia

comunidad	Centros de rehabilitación	Cementerios	Clubes rotario	Guardería infantil
Nacaome	2	1	0	1
Agua Caliente	0	1	0	0
Moropocay	0	1	0	0
San Rafael	0	1	0	0
San Antonio	0	2	0	0
Rosario	0	0	0	0

Guacirope	0	0	0	0
Tabacal	0	1	0	0
La montaña	0	1	0	0

Fuente: Elaboración propia

Áreas Turísticas

El turismo en nuestro municipio no es de gran afluencia pero si contamos con la mejor estructura hotelera de Valle, sin embargo, en la Semana Santa se desplazan muchas personas a las diferentes zonas turísticas con las que cuenta nuestro municipio entre las más visitadas tenemos:

Nombre	Ubicación
Aguas Termales "Ribot"	El Rosario
Ecotur El Chismuyo	La Brea
Rio Grande	El Rosario

Atractivos Turísticos

Por ubicarse en la zona Sur hondureña, Nacaome goza de un excelente clima para disfrutar de sus bellezas naturales, por eso le llaman “La novia del sol”.

El turismo no es el fuerte de la bella ciudad de Nacaome, sin embargo, desde aquí puede llegar a otros interesantes lugares que complementarán su viaje. Puede ir a San Lorenzo, La Isla de Amapala, Coyolito, el Golfo de Fonseca, conocer exuberantes bosques de mangle, Reservas de Vida Silvestre, bellas playas, hacer recorridos en lancha, cabalgatas, practicar senderismo y mucho más.

Venga y disfrute de buen clima, bellos paisajes, mucha historia, cultura y las puestas de sol más espectaculares que jamás haya visto en Nacaome, La novia del Sol.

Nacaome cuenta con centros turísticos, hoteles y hospedajes donde sus visitantes pueden pasar un día y saborear exquisitos platillos; algunos de ellos cuentan con pequeños balnearios.

Salud

Centros De Salud Existente

Existe un centro de salud con médico (CESAMO) para atender al municipio de Nacaome y caseríos cercanos. Nuestro centro de salud está ubicado en el centro de Nacaome cerca del mercado municipal.

Contamos con el Centro Materno Policlínico para atender a la población ubicada en la cabecera municipal y las comunidades cercanas a la cabecera;

Existen 2 centros de salud y 16 CESAMOS en municipio, distribuidos de la siguiente manera:

- CESAR: 2
- CESAMOS: 16
- Clínicas Materno Infantil: 1 pública
- Laboratorios: 4

Centros de salud en el municipio:

1. Rincón Las Tablas
2. Zúniga Abajo
3. Jícaro Moropocay
4. Jícaro Galán
5. Las Uvas Guacirope
6. Brisas Del Sur
7. Rincón, San Antonio De Las Guarumas
8. Desvío Del Transito
9. El Transito
10. El Limón
11. San Rafael
12. Agua Fría
13. Guanacaste
14. El Tular
15. Rincón Tabacal
16. Caragual

- **Hogares Maternos Infantiles**
  No aplica en nuestro municipio

- **Numero de Hospitales:**
  No aplica en nuestro municipio

- **Clínicas Odontológicas:**

NOMBRE DEL PROPIETARIO	NOMBRE DEL NEGOCIO	LUGAR	ACTIVIDAD DEL NEGOCIO
Doris Nohelly Peralta	Dental Medica	Barrio Abajo	Clínica Dental
Leopoldino Sandoval Bustillo	Clínica Dental Nacaome	Barrio El Centro	Clínica Dental
Felipe Nery Ordoñez Reyes	Clínica Dental Felipe Ordoñez	Barrio María Auxiliadora	Clínica Dental
Dilma Torlenis Hernández Chávez	Clínica Dental Hernández	Barrio Morazán	Clínica Dental
Narciso Barahona	Clínica Y Laboratorio Dental	Barrio El Centro	Clínica Dental
Laura Mariel Burgos García	Clínica Dental Elisur	Barrio El Centro	Clínica Dental

Fuente: Elaboración propia

Clínicas Privadas:

NOMBRE DEL PROPIETARIO	NOMBRE DEL NEGOCIO	LUGAR	ACTIVIDAD DEL NEGOCIO
Flavia Gabriela Martínez Quiroz	Clínica Medica Dr. Flavia	Barrio El Centro	Servicios Médicos
Eleazar Juárez	Clínica Médica Juárez	Barrio La Ceiba	Servicios Médicos Y Hospital
Juan Ramón Molina Hernández	Clínica San José	Barrio San José	Servicios Médicos

Claudia María Díaz Lopez	Clínica Para Exámenes	Barrio Morazán	Clínica Para Exámenes
Dilcia Doris Mata Alvarado	CDM Nacaome	Barrio El Centro	Servicios Médicos Y Laboratorio
Silvia Lilian Cruz Hernández	Clínica	Barrio María Auxiliadora	Clínica
Carmen Cecilia Ferrufino Berrillos	Laboratorio Clínico Ferrufino	Barrio El Centro	Laboratorio Clínico
Reynaldo Ena Morado	C.D.I	Barrio El Centro	Servicios De Radiografía E Ultrasonidos Y Otros
Doris Nohelly Peralta	Dental Medica	Barrio Abajo	Laboratorio Dental
Leopoldino Sandoval Bustillo	Clínica Dental Nacaome	Barrio El Centro	Clínica Dental
David Andes Centeno Aguilar	Óptica Su Vista	Barrio El Centro	Servicio De Óptica Y Optometría
Lesly Carolina Flores Méndez	Clínica Flores	Barrio El Centro	Salud
Meilin Sarahi Wong Reyes	Centro Medico Castañeda Cemeca	Barrio El Centro	

Felipe Nery Ordoñez Reyes	Clínica Dental Felipe Ordoñez	Barrio María Auxiliadora	Clínica Dental
Karen Suyapa Vega Mejía	Laboratorio Nacaome	Barrio El Centro	Análisis Clínico
Rider Alexander Méndez Álvarez	Clínica Méndez	Barrio María Auxiliadora	Atención Medica
Dilma Torlenis Hernández Chávez	Clínica Dental Hernández	Barrio Morazán	Clínica Dental
Oscar Javier Velásquez Castañeda	Clinisur	Barrio El Centro	Servicios Médicos
Narciso Barahona	Clínica Y Laboratorio Dental	Barrio El Centro	Clínica Dental
David Alexis García García	Clínica Medica Dr. García	Barrio Las Delicias	Servicios Médicos
José Arístides Velásquez Osorio	Consultorio Clínico Barsoon	Barrio Morazán	Servicios Médicos
Cinthya Loren A Medrano Paz	Consultorio Y Laboratorio Reymed	Barrio El Centro	Consultorio Y Laboratorio
Laura Mariel Burgos García	Clínica Dental Elisur	Barrio El Centro	Clínica Dental
Arnoldo Simón	Centro Medico De	Barrio María	Centro Medico

Chávez	Emergencia	Auxiliadora	
Ersy Sagoth Mejía	Clínica Nacaome	Barrio El Centro	Clínica
Rosa Elisa Moreno Peña	Clínica Moreno	Barrio El Centro	Clínica

Fuente: Elaboración propia

Educativa

En materia educativa nuestros municipios tiene la ventaja que en la mayoría de las comunidades hay centros educativos funcionales y con la infraestructura básica para funcionar de buena manera, teniendo como resultado una amplia cobertura de este servicio a la ciudadanía. Existen centros de Educación Básica, Centros de Educación Pre-escolar y Centro de Educación Secundaria en la cabecera principal todos estos distribuidos en las diferentes comunidades del municipio.

Centros Educativos Existentes: Preescolar, Escolar, Básico, Diversificado Y Universidad

Existen 206 centros escolares, distribuidos de la siguiente manera:

- Pre-Básica: 65
- CCEPREB: 38
- Distancia: 3
- Básica: 95
- Media: 7
- Adulto: 2
- Universidades: 2

Centros de Formación

- INFOP

Centros educación básicos y escuelas del municipio de Nacaome (urbano)

Nombre del Centro	Comunidad o Barrio
Instituto Técnico Departamental Terencio Sierra	B° Santa María
Instituto San Juan Bosco	B° Jardín
Escuela de Agricultura Luis Landa	El Bazán
ISEMED ITDTS (Distancia)	B° Santa María
EDUCATODOS “Dania Torres” (Distancia)	Col. Abraham Zúniga
EDUCATODOS “BETEL” (Distancia)	B° La Ceiba
IHER (Distancia)	B° El Centro
Brassavola (Distancia)	Santo Rosario
CEB Francisco Morazán	B° El Centro
CEB Guía Técnica Marco A. Soto	B° El Centro
CEB Juan Rosa (Privado)	Jícaro galán
CEB JULIO Reyes Díaz	Col. Rotaria
CEB Centroamérica (Privado)	B° San José
CEB Manuel Bonilla	B° Santa María
CEB José Trinidad Cabañas (Privado)	B° El Centro
CEB Francisco Morazán	El Chiflón
CEB Marco A. Soto	El Corcovado

Escuela Estados Unidos	B° La Ceiba
Escuela Jorge Álvarez	Col. María Antonia
Escuela Hassive Adid Názar	Col. Juan Pablo David

Fuente: Elaboración propia

Entre las carreras que ofrece están:

- Ciclo Común de Cultura General
- Bachillerato en Informática
- Bachillerato en Ciencias y Letras
- Bachillerato en Administración de Empresas
- Bachillerato en Agricultura y Ganadería
- Bachillerato Acuícola
- Bachillerato en Promoción Social
- Contaduría y finanzas
- Robótica
- Técnico en Electricidad
- Técnico en Mecánica Automotriz
- Salud Comunitaria

Escuelas del municipio de Nacaome básicas, pre-básicas y secundarias 2016

Reporte Estadístico								
No.	Códigos De comunidad	Nombre del Centro Educativo	Matricula inicial			Matricula activa		
			F	M	TL	F	M	TL.
1.	170100001b10	La Democracia	12	10	22	12	10	22
2.	170100002b10	Club De Leones	10	13	23	10	13	23
3.	170100004b09	Rómulo Alvarado	29	24	53	29	24	53
4.	170100005b10	José Trinidad Cabañas	23	26	49	23	26	49
5.	170100006b09	José Cecilio Del Valle	99	97	196	97	91	188
6.	170100007b09	Gral. Francisco Morazán	93	86	179	92	86	178
7.	170100008a10	José Trinidad Reyes	16	17	33	16	17	33
8.	170100009b10	Abraham Zuniga Rivas	2	9	11	2	9	11
9.	170100010b09	Francisco Morazán	28	44	72	28	44	72
10.	170100011b10	Francisco Morazán	17	10	27	17	10	27
11.	170100012b10	Francisco Morazán	12	19	31	12	19	31
12.	170100013b10	José Cecilio Del Valle	6	5	11	6	5	11
13.	170100014b10	Froylan Turcios	10	9	19	10	8	18

14.	170100015b09	Francisco Morazán	57	74	131	57	74	131
15.	170100016b09	Dionisio De Herrera	169	197	366	166	192	358
16.	170100017b10	Casta R. Alvarado	243	225	468	240	224	464
17.	170100018b09	Presentación Centeno	45	39	84	45	39	84
18.	170100019b09	Gral. Manuel Bonilla	263	247	510	252	234	486
19.	170100020b10	Ramón Rosa	6	7	13	6	7	13
20.	170100021b10	Juan Ramón Molina	25	18	43	25	17	42
21.	170100022b10	Froylan Turcios	5	11	16	5	11	16
22.	170100023b09	Luis Landa	103	76	179	103	76	179
23.	170100024b10	Juan Lindo	27	28	55	27	28	55
24.	170100025a10	Manuel De J. Subirana	11	4	15	10	4	14
25.	170100026a09	Manuel Bonilla	64	56	120	64	56	120
26.	170100029b10	José Trinidad Reyes	20	20	40	16	12	28
27.	170100030m02	Marco Aurelio Soto	92	101	193	92	101	193
28.	170100031b10	La Democracia	18	24	42	17	23	40
29.	170100032a10	Ángela Molina De Flores	5	6	11	5	6	11
30.	170100033b10	José Santos Guardiola	3	8	11	3	8	11

31.	170100034b10	Terencio Sierra	20	18	38	20	18	38
32.	170100035b10	Cristóbal Colon	37	35	72	37	34	71
33.	170100036b10	José Trinidad Cabañas	13	14	27	10	14	24
34.	170100037b10	3 De Octubre	34	47	81	33	44	77
35.	170100038b10	José Trinidad Cabañas	20	23	43	20	23	43
36.	170100039b09	12 De Octubre	154	171	325	154	171	325
37.	170100040b10	Lempira	22	18	40	22	18	40
38.	170100041b09	Dr. Ramón Rosa	201	222	423	193	213	406
39.	170100042a09	15 De Septiembre	55	40	95	55	40	95
40.	170100043b10	Valentín Alvarado	19	18	37	19	18	37
41.	170100044b09	Dionisio De Herrera	77	70	147	73	60	133
42.	170100045b09	Estela Matute Zuniga	37	43	80	37	43	80
43.	170100046b10	José Cecilio Del Valle	15	11	26	14	11	25
44.	170100047b09	Pedro Nufio	64	71	135	61	71	132
45.	170100048b09	Celeo Arias	124	128	252	124	128	252
46.	170100049b10	Francisco Morazán	17	23	40	17	23	40
47.	170100050a10	Francisco Morazán	11	9	20	11	9	20
48.	170100051b09	Republica De Honduras	50	52	102	49	48	97
49.	170100052b09	Juan Xxiii	58	74	132	58	74	132

50.	170100053b10	José Cecilio Del Valle	18	20	38	18	20	38
51.	170100054b09	Juan Lindo	49	68	117	49	68	117
52.	170100055b10	Lempira	11	9	20	11	9	20
53.	170100056b10	14 De Julio	9	6	15	9	6	15
54.	170100057b10	José Ángel Cerrato	35	30	65	35	30	65
55.	170100058b10	José Trinidad Cabañas	29	26	55	29	26	55
56.	170100059b10	Dionisio De Herrera	23	20	43	22	18	40
57.	170100060a10	Adolfo Lopez Canales	24	22	46	24	22	46
58.	170100061b09	Julio Reyes Díaz	109	91	200	108	89	197
59.	170100062b10	Policarpo Paz García	17	21	38	17	21	38
60.	170100063b10	La Libertad	8	8	16	8	8	16
61.	170100064b10	José Antonio Domínguez	15	17	32	15	17	32
62.	170100065b10	Dionisio De Herrera	5	5	10	5	5	10
63.	170100066b10	Pedro Nufio	1	3	4	1	3	4
64.	170100067b10	El Esfuerzo	25	37	62	25	37	62
65.	170100068b09	Ángel G. Hernández	32	25	57	31	25	56
66.	170100069b10	Julio Reyes Díaz	14	14	28	14	14	28
67.	170100070b10	Jesús Milla Selva	22	21	43	22	21	43

68.	170100071b09	Dr. Marco Aurelio Soto	90	108	198	89	105	194
69.	170100072a10	José Elías Nazar	16	16	32	16	16	32
70.	170100073b09	José Trinidad Reyes	47	54	101	47	54	101
71.	170100074b10	La Democracia	11	18	29	11	18	29
72.	170100075b09	Ramón Amaya Amador	39	30	69	39	30	69
73.	170100076b10	Emma Romero De Callejas	17	11	28	17	11	28
74.	170100077b09	Dr. Marco Aurelio Soto	310	361	671	309	351	660
75.	170100078a11	Gustavo Adolfo Andino	14	24	38	14	22	36
76.	170100079b11	Jesús Tadeo Flores	8	6	14	8	6	14
77.	170100080a11	Francisco Javier Montalván	17	16	33	17	16	33
78.	170100081a11	Ovidio Nolasco	22	38	60	22	38	60
79.	170100082b11	Amistad Portuguesa	23	35	58	23	34	57
80.	170100083b11	Carlos Roberto Flores	18	22	40	18	22	40
81.	170100084b10	Dionisio De Herrera	21	21	42	21	21	42
82.	170100085b09	Gral. Francisco Morazán	294	257	551	293	255	548
83.	170100086b09	Hassive Adid Nazar	94	70	164	93	65	158
84.	170100088b10	Republica De	29	34	63	29	33	62

		Estados Unidos						
85.	170100089b09	Policarpo Bonilla	60	79	139	59	79	138
86.	170100103a10	José Trinidad Cabañas	53	51	104	53	48	101
87.	170100130m05	Terencio Sierra	273	269	542	264	258	522
88.	170100133m02	Emma Romero De Callejas	140	101	241	130	92	222
89.	170100139b09	Lempira	73	81	154	73	81	154
90.	170100148b10	Nueva Honduras	17	39	56	17	39	56
91.	170100152b11	Elsa Susana Hernández	18	28	46	18	28	46
92.	170100153m02	Salesiano San Juan Bosco (Antes Inst Educt Virginia P)	12	5	17	12	5	17
93.	170100165b10	Dr. Marco Aurelio Soto	44	59	103	43	56	99
94.	170100174b11	Dr. Ersy Sagot Mejía	11	10	21	11	10	21
95.	170100176m10	Instituto Hondureño De Educación Por Radio (Iher)	42	47	89	42	47	89
96.	170100180b10	Benito Montoya	24	20	44	24	20	44
97.	170100214b10	Jorge Sebastián Álvarez Menddez	35	45	80	35	45	80
98.	170100225b12	Hassive Adid	7	12	19	6	11	17

		Nazar						
99.	170100226b12	Policarpo Paz García	21	9	30	21	9	30
100.	170100283b10	Ing. Ana Julia García	14	17	31	14	17	31
101.	170100289m11	Terencio Sierra	48	48	96	44	43	87
102.	170100290a01	Saint Joseph Bilingüe School	2	6	8	2	6	8
103.	170100292b09	Francisco Rosa	43	57	100	43	57	100
104.	170100294a01	Del Valle Christian School	7	12	19	7	12	19
105.	170100309b15	Alfasic De Honduras	2	32	34	2	27	29
Total			5.003	5.188	10.191	4.923	5.06	9.983

Fuente: Elaboración propia con la Dirección Departamental de Educación

Escuelas del municipio de Nacaome básicas y pre-básicas y secundaria 2017

Cuadro Estadístico 2017								
No.	Código de comunidad	Nombre del Centro Educativo	Matricula inicial			Matricula activa		
			F	M	TL	F	M	TL.
1.	170100001b10	La Democracia	6	8	14	6	8	14
2.	170100002b10	Club De Leones	9	15	24	9	15	24
3.	170100004b09	Rómulo Alvarado	36	25	61	36	25	61
4.	170100005b10	José Trinidad Cabañas	24	23	47	24	23	47
5.	170100006b09	José Cecilio Del Valle	97	89	186	96	86	182
6.	170100007b09	Gral. Francisco Morazán	92	87	179	91	87	178
7.	170100008a10	José Trinidad Reyes	16	16	32	16	15	31
8.	170100009b10	Abraham Zuniga Rivas	2	9	11	2	9	11
9.	170100010b09	Francisco Morazán	33	36	69	33	36	69
10.	170100011b10	Francisco Morazán	9	12	21	9	12	21
11.	170100012b10	Francisco Morazán	13	19	32	13	19	32
12.	170100013b10	José Cecilio Del Valle	6	4	10	6	4	10

13.	170100014b10	Froylan Turcios	8	8	16	8	8	16
14.	170100015b09	Francisco Morazán	57	74	131	55	70	125
15.	170100016b09	Dionisio De Herrera	143	194	337	140	188	328
16.	170100017b10	Casta R. Alvarado	243	231	474	240	223	463
17.	170100018b09	Presentación Centeno	44	30	74	44	29	73
18.	170100019b09	Gral. Manuel Bonilla	277	252	529	264	232	496
19.	170100020b10	Ramón Rosa	9	7	16	9	7	16
20.	170100021b10	Juan Ramón Molina	28	17	45	28	17	45
21.	170100022b10	Froylan Turcios	5	9	14	5	9	14
22.	170100023b09	Luis Landa	118	85	203	116	83	199
23.	170100024b10	Juan Lindo	22	23	45	22	23	45
24.	170100025a10	Manuel De J. Subirana	8	2	10	8	2	10
25.	170100026b09	Manuel Bonilla	73	67	140	73	67	140
26.	170100029b10	José Trinidad Reyes	13	17	30	13	17	30
27.	170100030m02	Marco Aurelio Soto	82	111	193	79	95	174
28.	170100031b10	La Democracia	19	22	41	19	22	41
29.	170100032b10	Ángela Molina De Flores	3	6	9	3	6	9

30.	170100033b10	José Santos Guardiola	4	7	11	4	7	11
31.	170100034b10	Terencio Sierra	15	15	30	15	15	30
32.	170100035b10	Cristóbal Colon	33	34	67	33	34	67
33.	170100036b10	José Trinidad Cabañas	11	15	26	11	14	25
34.	170100037b10	3 De Octubre	31	46	77	31	46	77
35.	170100038b10	José Trinidad Cabañas	15	23	38	15	23	38
36.	170100039b09	12 De Octubre	137	168	305	134	164	298
37.	170100040b10	Lempira	26	18	44	26	18	44
38.	170100041b09	Dr. Ramón Rosa	181	214	395	171	205	376
39.	170100042a09	15 De Septiembre	65	46	111	62	44	106
40.	170100043b10	Valentín Alvarado	19	18	37	19	18	37
41.	170100044b09	Dionisio De Herrera	72	62	134	68	57	125
42.	170100045b09	Estela Matute Zuniga	36	43	79	36	43	79
43.	170100046b10	José Cecilio Del Valle	11	10	21	11	10	21
44.	170100047b09	Pedro Nufio	60	61	121	60	61	121
45.	170100048b09	Celeo Arias	133	153	286	129	141	270
46.	170100049b10	Francisco Morazán	21	22	43	21	22	43

47.	170100050a10	Francisco Morazán	9	10	19	9	10	19
48.	170100051b09	Republica De Honduras	49	49	98	49	48	97
49.	170100052b09	Juan Xxiii	65	62	127	65	62	127
50.	170100053b10	José Cecilio Del Valle	15	20	35	15	20	35
51.	170100054b09	Juan Lindo	51	65	116	51	65	116
52.	170100055b10	Lempira	5	8	13	5	8	13
53.	170100056b10	14 De Julio	10	8	18	10	8	18
54.	170100057b10	José Ángel Cerrato	34	28	62	33	28	61
55.	170100058b10	José Trinidad Cabañas	24	29	53	24	29	53
56.	170100059b10	Dionisio De Herrera	21	21	42	21	21	42
57.	170100060b10	Adolfo Lopez Canales	29	34	63	29	34	63
58.	170100061b09	Julio Reyes Díaz	101	103	204	100	101	201
59.	170100062b10	Policarpo Paz García	21	19	40	21	19	40
60.	170100063b10	La Libertad	8	10	18	8	10	18
61.	170100064b10	José Antonio Domínguez	17	19	36	17	19	36
62.	170100065b10	Dionisio De Herrera	5	5	10	5	5	10
63.	170100067b10	El Esfuerzo	29	26	55	28	25	53

64.	170100068b09	Ángel G. Hernández	35	35	70	34	32	66
65.	170100069b10	Julio Reyes Díaz	15	14	29	15	14	29
66.	170100070b10	Jesús Milla Selva	18	19	37	18	19	37
67.	170100071b09	Dr. Marco Aurelio Soto	113	122	235	108	116	224
68.	170100072b10	José Elías Nazar	17	18	35	17	18	35
69.	170100073b09	José Trinidad Reyes	50	59	109	48	57	105
70.	170100074b10	La Democracia	12	13	25	12	13	25
71.	170100075b09	Ramón Amaya Amador	43	33	76	43	33	76
72.	170100076b10	Emma Romero De Callejas	16	9	25	16	9	25
73.	170100077b09	Dr. Marco Aurelio Soto	322	365	687	318	360	678
74.	170100078a11	Gustavo Adolfo Andino	15	28	43	15	28	43
75.	170100079b11	Jesús Tadeo Flores	6	5	11	6	5	11
76.	170100080a11	Francisco Javier Montalván	14	18	32	14	18	32
77.	170100081a11	Ovidio Nolasco	24	38	62	24	38	62
78.	170100082b11	Amistad Portuguesa	28	35	63	28	34	62
79.	170100083b11	Carlos Roberto	18	18	36	18	18	36

		Flores						
80.	170100084b10	Dionisio De Herrera	19	16	35	19	16	35
81.	170100085b09	Gral. Francisco Morazán	330	278	608	317	268	585
82.	170100086b09	Hassive Adid Nazar	97	77	174	96	73	169
83.	170100088b10	Republica De Estados Unidos	21	30	51	21	29	50
84.	170100089b09	Policarpo Bonilla	67	75	142	67	74	141
85.	170100103a09	José Trinidad Cabañas	59	56	115	59	56	115
86.	170100130m05	Terencio Sierra	229	234	463	229	234	463
87.	170100133m02	Emma Romero De Callejas	125	88	213	114	80	194
88.	170100139b09	Lempira	75	75	150	73	74	147
89.	170100148b10	Nueva Honduras	22	29	51	22	29	51
90.	170100152b11	Elsa Susana Hernández	18	22	40	18	22	40
91.	170100153m02	Salesiano San Juan Bosco	7	2	9	7	1	8
92.	170100165b10	Dr. Marco Aurelio Soto	51	52	103	50	52	102
93.	170100174b11	Dr. Ersy Sagot Mejía	11	10	21	11	10	21
94.	170100176m10	Instituto	46	41	87	46	36	82

		Hondureño De Educación Por Radio (Iher)						
95.	170100180b10	Benito Montoya	23	23	46	23	23	46
96.	170100214b10	Jorge Sebastián Álvarez Menddez	31	37	68	31	36	67
97.	170100225b12	Hassive Adid Nazar	11	18	29	11	16	27
98.	170100226b12	Policarpo Paz García	17	13	30	17	12	29
99.	170100283b10	Ing. Ana Julia García	12	15	27	12	15	27
100.	170100289m11	Terencio Sierra	37	40	77	37	40	77
101.	170100290a01	Saint Joseph Bilingüe School	5	6	11	5	6	11
102.	170100292b09	Francisco Rosa	49	67	116	49	67	116
103.	170100294a01	Del Valle Christian School	17	22	39	14	21	35
104.	170100309b15	Alfasic De Honduras	0	21	21	0	21	21
Total			4.983	5.145	10.128	4.885	4.994	9.879

Fuente: Elaboración propia con la Dirección Departamental de Educación

Centro De Formación Artesanal

En el municipio de Nacaome no contamos con centros de formación artesanal.

Centro De Alfabetización

En el municipio de Nacaome existes 2 centros de alfabetización los cuales son:

IHER (Instituto Hondureño Educación por Radio) ubicado en el centro de Nacaome.

Brasabola, ubicado a la par del Registro Nacional de las Personas.

Centros De Educación A Distancia

En el municipio de Nacaome contamos con 3 centros de Educación a Distancia las cuales son:

IHER (Instituto Hondureño Educación por Radio).

ISEMED (Instituto del Sistema de Educación Media a Distancia).

Educatodos (Centro de Alfabetización).

Centro De Educación Profesional Técnica

En el municipio de Nacaome contamos con 2 Centros de Educación Técnica:

INFOP (Instituto Nacional de Formación Profesional)

Instituto Técnico Departamental Terencio Sierra.

Centro De Formación Artística y Cultural

En el Municipio de Nacaome contamos con 1 centro de formación artística:

Cultívate, Ubicado en el Centro de Nacaome

Productiva

La estructura productiva del municipio se caracteriza por la coexistencia de la industria exportadora con la actividad artesanal. En ese contexto, las actividades de mayor repercusión se centran en la industria del cultivo del camarón, simultánea a la pesca artesanal; la agricultura intensiva de exportación con la agricultura de granos básicos para consumo; y la actividad industrial de procesamiento de la sal, con su recolección artesanal. Las características de cada una de estas actividades se describen brevemente a continuación:

Camaronicultura

Los humedales del Golfo de Fonseca con bosques densos de manglares crean el medio apropiado para el desarrollo de actividades de importancia económica como la pesca y la industria del camarón que se instala en los principios de la década de los 70. La industria del camarón cultivado se difundió posteriormente con el incentivo del Gobierno Central y mediante el aporte masivo de inversión de capital y la concentración en las empresas de mayor nivel tecnológico. La actividad ocupa el tercer rubro en importancia dentro de los bienes exportados por el país, y ubica a Honduras como principal productor y exportador de Centroamérica. El rubro es de gran importancia para la ocupación local y se desarrolla en dos ciclos anuales, en la temporada alta, que coincide con la estación de lluvias existe insuficiencia de servicio de empaque ante el aumento de las cosechas de camarón, mientras que, durante la estación seca, algunas empacadoras permanecen ociosas y se ven forzadas a recortar puestos de trabajo. Esa modalidad convive con la pesca artesanal de subsistencia y comercial, que tradicionalmente desarrolló la población sin regulación por parte del Estado.

Agricultura

Las plantaciones de algodón y ganadería extensiva fueron desplazadas progresivamente, y a partir de la década de los noventa, el Gobierno Nacional crea los incentivos para diversificar el agro. A través de exenciones y subsidios se promueven productos no tradicionales de alto rendimiento orientados a la exportación, y con ello, se produce el auge de determinados cultivos, algunos ya existentes en el área como el melón y la sandía.

La producción de melón en particular, está concentrada en empresas que poseen una alta integración vertical desde el cultivo del producto hasta su comercialización, y en general, tienen alguna conexión con las empresas de los mercados de destino bajo distintas modalidades de alianza. La oferta laboral de la actividad agrícola es estacional, se concentra en la época seca y disminuye en los meses de abril a septiembre, y los salarios son inferiores al de las otras actividades. Esta actividad coexiste con la agricultura de subsistencia cuyos cultivos prevalecen en temporada de lluvias, por lo que, en gran medida, actúa como actividad complementaria de la anterior para la subsistencia.

Actividad Salinera

Como en las otras actividades, existe una actividad de recolección artesanal en la zona costera que luego se vende a las fábricas procesadoras de San Lorenzo y El Rosario, Nacaome quienes además, tienen sus propios recolectores. El trabajo se realiza en dos temporadas durante el año: la recolección de sal en las zonas costeras durante los últimos

días de enero a mayo, y el proceso de industrialización en la fábrica, en el período de mayo a diciembre.

Sistemas De Irrigación Existentes: Distritos O Individuales.

En la comunidad existen 2 sistemas de irrigación por goteo o aspersión que abastes 2 fincas las cuales son: Azucarera La Grecia y Agrolibano.

Centros De Acopio

En el Municipio de Nacaome no existe ningún centro de Acopio.

Viveros

En el Municipio de Nacaome contamos con 3 Viveros:

Vivero Peña

Vivero Municipal

Vivero Cruz Roja

Cantidad De Rastros Públicos y Privados:

En el Municipio de Nacaome cuenta con 1 Rastro Público que es manejado por la Alcaldía Municipal.

Cantidad De Microempresas Y Agroindustrias:

Microempresas

N°	Nombre del propietario	Nombre del negocio	Lugar	Activada del negocio
1-	Luis Zalabaria Fúnez	Bodeguita Abby	Bario Santa María	Venta de Granos básico Y producto En general
2-	Yelvin Alvarado	Tortillería Nacaome	Barrio Abajo	Venta de tortillas
3-	Luz Marina García Bonilla	Mujeres Emprendedoras	Santa Erlinda La Montaña	Elaboración de shampoo
4-	Asociación De Mujeres	Mujeres Unidas	San Rafael	Generar Oportunidades de negocios para sus asociadas
5-	Max Moreno	Hieleria Nacaome	Barrio Santo Rosario	Venta de hielo en cubo
6-	Rodolfo Rerrufino	Ladrillera Nacaome	Monte Nebo	Venta de ladrillo mozaico
7-	Gladis Alvarado	Confecciones Belsi	Barrio El Centro	Elaboración de ropa

Fuente: Elaboración propia

Agroindustria

Nombre del propietario	Nombre de La agroindustria	Lugar	Activada del negocio
Miguel Molina	Finca Agrolibano	Tular	Producción y exportación de melones.
Aristires Velásquez	Finca Las Palomas	San Rafael	Finca de Camarones.
Grupo Litoral del Pacifico	Langostinos	San Rafael	Finca de camarones.
	El Resal	El Rosario	Producción Y venta de sal.
Miguel Molina	Icasur	Chilamatada	Producción de camarones.
Jaime Soliano	La apintal	La Montaña	Producción de camarón.
Chebg Lee	Procac	La Montaña	Producción de camarones
Grupo Nova Honduras	La esperanza	Santa Herlinda Nacaome	Producción de camarones.

Fuente: Elaboración propia

Secadores De Granos:

En el municipio de Nacaome no contamos con secadores de granos.

2.3 Institucionalidad para el Desarrollo

Desempeño Municipal

VISIÓN

Ser una municipalidad que cuenta con un sistema tecnificado en sus procesos, prestando servicios inmediatos en cantidad y calidad que satisfagan las expectativas de sus habitantes y en donde sea lograda una cultura de participación para incrementar el desarrollo humano de la población, garantizando un desarrollo sostenible.

MISIÓN

La municipalidad de Nacaome es una empresa organizada en donde las alternativas de solución son producto de un análisis exhaustivo de la problemática para la prestación de servicios básicos y públicos concertados en forma participativa.

Esto se logrará por medio de la confianza en la ciudadanía y cooperantes en la eficiencia de la corporación para la ejecución de proyectos y manejo transparente de los fondos.

La Corporación Municipal Está Integrada Por:

10 regidores, 4 del Partido Liberal, y 4 del Partido Nacional, 1 del Partido Democracia Cristiana y 1 del Partido Libertad y Refundación, el Alcalde y la Vice-alcaldesa; como en el resto del país la Corporación se reúne cada quince días.

Miembros de la Corporación Municipal		
No.	**Nombre y Apellidos**	**Cargo**
1.	Víctor Manuel Flores Montalván	Alcalde
2.	María Brenda Mejía Domínguez	Vice-Alcaldesa
3.	Olvín Mejía	Regidor 1
4.	Carlos Saavedra	Regidor 2
5.	Arnoldo Ordoñez	Regidor 3
6.	Nepalí García	Regidor 4
7.	Aquiles Ávila	Regidor 5
8.	Fernando Ortiz	Regidor 6
9.	Joe Alid García	Regidor 7
10.	Alejandro Agüero	Regidor 8
11.	Soneyda Rivera	Regidor 9
12.	Virginia Pereira	Regidor 10

Fuente: Elaboración propia

Como parte de la representación de la sociedad civil existe el Consejo de Desarrollo Municipal (CODEM), que está integrado por 9 personas representantes de los sectores de educación, salud, seguridad, ambiente y social, El Comité Ciudadano de Transparencia (C.C.T.) que consta de 1os miembros y además de una Comisionada Municipal.

En su estructura organizacional la municipalidad cuenta con las oficinas de:

- Secretaría Municipal
- Tesorería

- Contabilidad
- Control Tributario
- Justicia Municipal
- Unidad Municipal Ambiental (UMA)
- SERMUNAC
- Compras y Suministros
- Catastro
- Gobernabilidad y Transparencia
- Auditoría Interna
- Oficina De La Mujer
- Gerencia municipal
- Oficina de la Niñez y Adolescencia
- Incluyendo el Alcalde y la Vicealcaldesa. (Ver organigrama en anexos).
-

Los servicios públicos que atiende la Municipalidad son:

- Mercado
- Cementerio
- Parques
- Polideportivo
- Salón de usos Múltiples
- Recolección de Basura
- Alcantarillado sanitario
- Agua potable
- Casa de la Cultura
- Rastro municipal
- CAIN (Centro asistencial de integración de la niñez Centro asistencial de integración de la niñez).

Las inversiones de capital se realizan de los ingresos corrientes y de las transferencias recibidas, de no ser así con los ingresos corrientes no están en capacidad de financiar todos los proyectos de inversión, de lo cual se evidencia la necesidad de mejorar la gestión institucional municipal y por ende la captación de recursos para inversión.

Cuadro De Las Oficinas Que Operan En La Alcaldía Municipal Y Sus Funciones:

DEPARTAMENTOS Y OFICINAS	FUNCIÓN
Secretaría Municipal	• Concurrir, certificar, comunicar, archivar, remitir, trascribir y coordinar.
Tesorería	• Recaudación de fondos por tributos de los contribuyentes. • Ejecutar pagos contemplados en el presupuesto. • Registro de cuentas bancarias. • Depositar diariamente en las cuentas municipales los fondos recaudados. • Registro de recibos.
Contabilidad	• Brindar informes rentísticos de ingresos y egresos, presupuesto municipal, rendición de cuentas municipal • Ingresos de facturas. • Conciliaciones Bancarias.
Control Tributario	• Llevar el registro de contribuyentes por impuestos. • Atender al contribuyente con eficiencia, prontitud y cortesía. • Coordina con la tesorería el movimiento de pagos y cuentas por cobrar a los contribuyentes. • Velar por que se cumplan las disposiciones del plan arbitrios en cuanto a montos, fechas y formas de pago. • Supervisar la ejecución de planes y programas de auditoría fiscal. • Revisar los casos de auditoría fiscal verificados, especialmente los impugnados. • Realizar con el apoyo de otras dependencias municipales, campañas de motivación a los contribuyentes para el pago de impuestos y de servicios.
Justicia Municipal	• Otorgar licencia para todo tipo de evento. • Dar a conocer ordenanzas y disposiciones de la corporación municipal. • Coordinar acciones con la policía preventiva asignada al municipio en materia de seguridad ciudadana,

	cumplimientos de horarios y para mantener el orden público. • Levantar actas de compromiso en relación a denuncias de hecho que perjudican el bienestar de los vecinos del municipio. • Autorizar cartas de venta, y guía de traslado de ganado entre municipio y departamento.
Unidad Municipal Ambiental (UMA)	• Velar para que en las políticas y estrategias de desarrollo municipal sea considerados los aspectos ambientales para lograr un desarrollo sostenible. • Promover la investigación, La Planificación y la implementación de modelos de manejo adecuado, tomando en cuenta entre otros el uso de la tierra. • Recibir, registrar, dar seguimiento y canalizar a las instancias respectivas las denuncias en materia ambiental manteniendo informado al interesado; esto lo harán con el apoyo de los Directores de Justicia. • Coordinar y ejecutar acciones referente a la protección, conservación y restauración ambiental en el campo de la reforestación, manejo integrado del recurso hídrico, manejo de los residuos sólidos, administración y vigilancia de las áreas naturales protegidas, control de contaminantes que se ajusten a las regulaciones técnicas que emita el gobierno central , ordenanzas municipales ,entre otras.
SERMUNAC	• Unidad de Servicios Municipales de Nacaome abastece agua a la ciudad por medio de acueducto, mantenimiento de alcantarillado de aguas negras, mantenimiento de la unidad de Bomberos.
Compras y Suministros	• Elaborar las respectivas Órdenes de Compra y/o Servicio para el funcionamiento de la Municipalidad. • Efectuar todas las adquisiciones de bienes y servicios para la Municipalidad dentro del marco establecido por las disposiciones legales vigentes.
Catastro	• Actualización y mantenimiento de catastro municipal. • Elaboración de

	• s y constancias. • Mediciones, evaluaciones e inspecciones de propiedades. • Llevar el registro de pagos de bienes e inmuebles.
Gobernabilidad y Transparencia	• Promover campañas motivadoras que conlleva a la participación comunitaria • Organizar en la municipalidad eventos de capacitación, de Interés particular y comunitario que impulsen el desarrollo comunitario.
Auditoría Interna	• Ejercer la fiscalización preventiva de las operaciones financieras de la Municipalidad • Ejercer el control de los Bienes Patrimoniales de la Municipalidad. • Velar por el Fiel cumplimiento de las Leyes, Reglamentos, Ordenanzas y demás disposiciones Corporativas, por parte de los Empleados y Funcionarios Municipales. • Emitir dictamen, Informes y evacuar consultas en asuntos de su competencia a solicitud de la Corporación o el Alcalde.
Oficina De La Mujer	• Se Encarga de velar por el bienestar de las mujeres de nuestro municipio y de gestionar talleres para su desarrollo personal
Gerencia municipal	• Planificar, organizar, dirigir, integrar y supervisar las funciones y actividades administrativas y la prestación de los servicios públicos a cargo de la municipalidad, en concordancia con las normas legales y las disposiciones impartidas por la Alcaldía, propiciando una gestión de calidad. • Supervisar la recaudación de los ingresos municipales y su destino. • Proponer ante el Alcalde los documentos de gestión institucional: Reglamento de Organización y Funciones, Cuadro para Asignación de Personal, Manual de Organización y Funciones, Presupuesto Analítico de Personal y otros necesarios para el buen funcionamiento de la municipalidad.

	• Proponer al Alcalde el Régimen de Aplicación de Sanciones Administrativas. • Proponer al Alcalde acciones sobre administración de personal referidas a la contratación, ascenso, cese, rotación, reasignación, designación en cargos de confianza y otros. • Asesorar al Alcalde y a los miembros del Concejo Municipal en los asuntos de su competencia, proponiendo la inclusión de temas en la Agenda de las Sesiones de Concejo Municipal. • Implementar las recomendaciones de los informes de auditoría
Oficina de Recursos Humanos	• Se encarga del manejo y control del personal.
Oficina de la Niñez y Adolescencia	• Es la encargada de la protección de los derechos de los niños y adolecentes

Fuente: Elaboración propia

Principales Indicadores De Desempeño Municipal:

La corporación municipal se ha comprometido a mejorar los indicadores sobre la economía, vivienda e infraestructura social, ya que estas son los indicadores que más afectan a la población de Nacaome.

Incidencia en la población y el territorio

Proyecto Social	Infraestructura	Apoyo a la educación	Salud
Apoyo a Organizaciones Culturales del Municipio	Mejorar los Proyectos de Saneamiento como: Agua, alcantarillado, Pozos, Aire Puro y aguas limpias en diferentes sectores de nuestra comunidad; tanto Aldeas y Distintos Barrios de la Misma	Mejorar condiciones Educativas de los Niños de la Comunidad	Subsidios a diferentes centros de Salud del Municipio, Mega Brigadas y Pago de Medico y Medicinas a Clínica del Diabético en Servicio a Habitantes del Municipio
Apoyo a Organizaciones Culturales del Municipio	Perforación de Pozos e Identificaciones según factibilidad en Área Rural	Mejoramiento y Reposición de las Instalaciones Educativas del Área Rural y Urbana en Nacaome Valle	Pago de Medico y Medicinas en Clínica del Diabético en Nacaome año 2016

Presencia Institucional En El Municipio

En nuestro municipio existen varias instituciones públicas y privadas que han contribuido al desarrollo de nuestra comunidad. Dichas instituciones han brindado su apoyo técnico y

financiero a la realización de proyectos en todo el municipio. Entre las más importantes podemos mencionar las siguientes:

Instituciones Públicas Y Privadas Que Operan En El Municipio De Nacaome.

Instituciones	Publicas	Privadas
Municipalidad	X	
Iglesia Católica	X	
Iglesias Evangélicas	X	
Secretaría de Educación	X	
Secretaria de Salud	X	
PROHECO	X	
JICA		ONG
AMHON – AECID		ONG
Mancomunidad NASMAR		ONG
ADEPES		ONG
CODDEFAGOL		ONG
Visión Mundial “Futuros Brillantes”		ONG
Vecinos Honduras		ONG
SAVE THE CHILDREN´S		ONG
EMPRENDESUR		ONG
SIMIENTE		ONG

PMA	ONG
Hábitat para la Humanidad	ONG
IHCAFE	ONG
INSEP	ONG
CERNA	ONG
USAID	ONG
COSUDE	ONG

Fuente: Elaboración propia

Programas y Proyectos Su Población Objetivo Y Tipo De Servicio Que Brindan

Institución	Programa o Proyecto	Población	Tipo de Servicio, Objetivo, qué brinda.
AMHON-AECID	Proyecto de Fortalecimiento de la gestión centralizada en mancomunidades y municipio.	Personal técnico de mancomunidad y de municipalidades.	Fortalecimiento técnico.
NASMAR	N/A	Técnicos municipales.	Coordinación, Gestión Fortalecimiento técnico.
CODDEFAGOL	Pescadores artesanales y empleados de fincas camaroneras en pie de lucha	Técnico en Acuicultura.	Comité para la Defensa y Desarrollo de Golfo de Fonseca.
SAVE THE CHILDREN´S	N/A	Programa de Educación	Programa de Fortalecimiento de Desarrollo Local
EMPRENDESUR	Programa de Desarrollo Rural Sostenible para la Región Sur.	Programa de desarrollo.	Organización de iniciativas vinculadas con negocios rurales, encadenamientos y microempresas.
PMA	Programa que proporcionar ayuda	Programa mundial de alimento.	contribuir a mejorar la seguridad

alimentaria.	alimentaria

Fuente: Elaboración propia

Instancias Creadas En El Municipio Y Su Funcionalidad

Instancia creadas	Funcionalidad
CODEM	Comité municipal para capacitar, monitorear y auxiliar en todas las zonas de riesgos o vulnerables del municipio.
CODEL	Comité local para monitoreo y auxilio en comunidades de riesgos o vulnerables.
CCT	Monitorear y verificar que todo se realice de forma transparente.
COMDE	Revisión de parámetros en los centros educativos a nivel municipal
CED	Velar por el desarrollo educacional local
SILOP	Protección de la niñez y juventud
CDH	Defender los derechos de cada persona
CAIN	Centro asistencial de integración de la niñez
CULTIVARTE	Fundación del banco Davivienda en convenio de la alcaldía municipal con el objetivo de brindar a los niños y niñas de Nacaome espacio de bienestar en las cuales se realiza Diversas actividades lúdicas artísticas y culturales como también el reforzamiento de valor.

Fuente: Elaboración propia

Sociedad Civil

En Nacaome existe varios tipos de organizaciones de la sociedad civil, de las cuales los Patronatos son la base organizativa comunitaria más importante por su involucramiento en procesos de desarrollo local, y funcionan como uno de los enlaces más cercanos con la municipalidad, así como con las distintas instituciones de desarrollo que operan en el municipio.

El tipo de organizaciones existentes son: patronatos, junta de agua, iglesias (Evangélicas y católicas), sociedad de padres de familia por cada centro educativo, comités de salud y de vigilancia, grupos campesinos, comité de irrigación por goteo, equipos de fútbol, grupos de Plan en Honduras y grupo de artesanos. Cada una de estas organizaciones civiles juegan sus propios roles encaminados al desarrollo del municipio, entre los roles principales tenemos

Organizaciones Existentes

ORGANIZACIONES	FUNCIONES
Patronatos	Sus funciones principales se orientan a la gestión de proyectos de infraestructura, así como a procesos de organización y participación de la sociedad en el tratamiento de problemas de interés público; ninguno de estos cuentan con sus estatutos solamente uno tiene Personería Jurídica, y todos son apoyados por la Municipalidad y por otras instituciones afines al desarrollo local.
Juntas de Agua	Son responsables del buen manejo y administración de los acueductos, tanto en la construcción de los mismos como en su

	operación; también, centran su interés en el buen funcionamiento organizacional y administrativo de las mismas Juntas, así como en la protección, control y manejo de las fuentes productoras de agua, son apoyadas directamente por la Municipalidad y por las instituciones afines a la protección de los recursos naturales.
Cajas Rurales	Organización de mujeres y hombres que reciben fondos de ONG´S para trabajar en tiendas de consumo o tiendas de insumos y préstamos.
AGAPREN	Asociación de Ganaderos y Productores de Nacaome para ser reconocidos por el estado y solicitar ayudas.
CODEM	Comité de Emergencia Municipal, Asociación para atender emergencias de inundaciones y sequias o desastres naturales.
CODELES	Comité de Emergencia Local
Federación de Patronatos	Miembros de patronatos de barrios y comunidades para gestionar fondos y mejor desempeño de los patronatos.
Sociedad de Padres de Familia	Brindan apoyo a los procesos de enseñanza – aprendizaje de los niños mediante diversas actividades realizadas a nivel del

	centro educativo, la comunidad y en la familia.
Asociación de Patronatos	Organización de pequeños núcleos para resolver problemas de sus comunidades.
Empresas Campesinas	Son pequeños agricultores que trabajan organizados para la producción de granos básicos y son monitoreados por la SAG.
Asociación de Productores de Moropocay	Organización de pequeños productores para gestionar fondos con diferentes ONG´S para la compra de granos básicos.
Mesa SAM	Mesa de Seguridad Alimentaria conformada con las fuerzas vivas y diferentes agricultores de Nacaome.
Red de Mujeres	Organización que vela por el beneficio y respeto a las mujeres.
Mujeres de Fe	Grupo de mujeres que se organizaron para vender comida en el parque municipal.
Clubes Deportivos	Representan un espacio de recreación para la juventud y de promoción de la armonía entre, y para, los pobladores. • Liga Mayor “A” Felipe Peña Oliva • Liga “B” Jorge Berrios • Liga Menor José Elías Nazar • Directivos de Equipos de Futbol

CODEM	Comité de Emergencia Municipal integrado por 10 miembros de la Sociedad Civil y los Regidores.
Comisión de Transparencia	Integrada por 6 miembros de la sociedad civil.
Comisión de Viviendas	Integrado por miembros de la sociedad civil para gestionar viviendas para personas de escasos recursos.
Asociación de Iglesias Evangélicas	Su misión está orientada a promover los valores espirituales cristianos con énfasis en el amor al prójimo y ejercer la paz, armonía y la comprensión entre los habitantes ya que para ello existen varios grupos pertenecientes a la iglesia evangélica.
Asociación de Médicos de Valle	Grupo de médicos organizados para realizar brigadas médicas en la comunidad.
ADEPES	Asociación de Desarrollo Perspírense miembros de comités de emergencia locales y municipales para proyectos de gestión de riesgos ante inundaciones.

Fuente: Elaboración propia

Inversión Social

Tipo Y Los Montos De Inversión Social Que Ejecutaron En El Municipio Durante El Año Anterior.

Durante el año 2017 la municipalidad realizó una inversión total de Lps. 21, 783,022.16 apoyo al sector salud, educación, social, vial y productiva. Esta inversión en su mayor porcentaje corresponde a fondos obtenidos de la transferencia del gobierno central; sin embargo, la inversión en estos sectores fue mayor en el período, debido al apoyo logrado de otras instituciones y de la contraparte comunitaria como se muestra en el cuadro.

Fuente De Inversión Y Ejecutores

Nombre del Proyecto	Ubicación Exacta del Proyecto		Monto Acumulado en el Trimestre	Observaciones
	Área Urbana	Área Rural		
	Barrio / Colonia	Aldea / Caserío		
3.00		**4.00**	**27**	**28**
1. SECTOR SALUD				
Finalización de Muro Perimetral del Cementerio Municipal	Bo. Las Delicias		33,500.00	Dar mejor Atención a Dolientes de Difuntos del Municipio
Transferencias y Donaciones a Instituciones de la Administración Central (Salud)	Bo. Abajo Nacaome ,La Montaña		876,526.49	Subsidios a diferentes centros de Salud del Municipio, Mega Brigadas y Pago de Medico y Medicinas a Clínica del Diabético en Servicio a Habitantes del Municipio
Sub Total			2,891,101.69	
Mejoramiento del jardín de Niños José Alfredo Saavedra en Lagartillo No. 2		Lagartillo No.2	150,777.00	Mejorar condiciones Educativas de los Niños de la Comunidad

Nacaome, valle.				
Mejoramiento y Reposición de las Instalaciones Educativas del Área Rural y Urbana en Nacaome Valle		Área Rural	144,374.00	Mejorar condiciones Educativas de los Niños del Área Rural y Urbana del Municipio.
Reposición de Techo del Jardín de niños Ambrosio Sabio, B° Morazán	Bo.Morazan,Nacaome		135,311.50	Mejorar condiciones Educativas de los Niños de la Comunidad
Construcción Adiciones y mejoras a viviendas populares del municipio	Área Urbana/Rural		1,430,641.00	Mejorar viviendas a Personas de Escasos Recursos Económicos, en el marco de Vida Mejor
Sub Total			1,430,641.00	
Transferencias y Donaciones a Asociaciones Civiles sin Fines de Lucro (Niñez)	CAIN.Barrio Abajo Nacaome		1,023,278.49	Apoyo a Programas en Beneficio de la Niñez, Alimentación a Niños del CAIN,Vaso de Leche a niños pobres
Transferencias y Donaciones a Asociaciones Civiles sin Fines de Lucro (Niñez)	CAIN.Barrio Abajo Nacaome		133,889.00	Alimentación Niños del CAIN, del año 2015-poyo a Programas en Beneficio de la Niñez
Sub Total			1,157,167.49	

Transferencias y Donaciones a Asociaciones Civiles sin Fines de Lucro (Mujer)			58,286.72	Apoyo a Programas en Beneficio de la Mujer
Sub Total			58,286.72	
TODOS POR LA PAZ				
Construcción centro social Nacaome	Casco Urbano		5,635.00	Apoyo al área Social en beneficio del Municipio
Construcciones, Adiciones y Mejoras a Iglesias del Municipio		Casas Nuevas, Las Balitas ,Hacienda Vieja	113,405.00	Construcción y Mejoras de Iglesias del Municipio. Apoyando la Cultura
Transferencias y Donaciones a Asociaciones Civiles sin Fines de Lucro (Cultura)			616,398.00	Apoyo a Organizaciones Culturales del Municipio
Mantenimiento y reparación casa de la cultura	Bo.Centro Nacaome		7,015.00	Pago de Facturas por materiales de reparación de casa de la cultura año 2016
Sub Total			742,453.00	

Nombre del Proyecto	Ubicación Exacta del Proyecto		Monto Acumulado en el Trimestre	Observaciones
	Área Urbana	Área Rural		
	Barrio / Colonia	Aldea / Caserío		
3.00	4.00		27	28

7. SECTOR DEPORTES				
Mejoras a Polideportivo Nacaome B° Santa María	Bo. Santa Maria,Nacaome		**4,785.00**	**Incentivar el deporte, para prevenir la delincuencia en los jóvenes del municipio**
Transferencias y Donaciones a Asociaciones Civiles sin Fines de Lucro (Deporte)			**339,473.74**	**Subsidios a Organizaciones deportivas, Compra de Uniformes, e Implementos Deportivos**
Transferencias y Donaciones a Asociaciones Civiles sin Fines de Lucro (Deporte)	Deuda		**84,272.00**	**Facturas por compra de uniformes e implementos deportivos del año 2016**
Sub Total			**428,530.74**	
8. SECTOR PARTICIPACIÓN CIUDADANA				
Transferencias y Donaciones a Instituciones de la Administración Central (Participación Ciudadana)			**378,963.63**	**Subsidios a grupos de participación ciudadana**
Actualización de Plan Estratégico de Desarrollo Municipal			**1478,288.33**	**Subsidios a grupos de participación ciudadana**
Sub Total			**1857,251.96**	
Sub Total			**-**	

Transferencia a instituciones de admón. central (La Policia,Seguridad Ciudadana)			**324,000.00**	**Apoyo a Organizaciones que dan Seguridad a los Ciudadanos**
Transferencia a instituciones de admón. central (La Policia,Seguridad Ciudadana)			**465,000.00**	**Apoyo a Organizaciones que dan Seguridad a los Ciudadanos**
Sub Total			**789,000.00**	
PRO-HONDURAS				
11. SECTOR PRODUCTIVIDAD, APOYO A LA PEQUEÑA Y MEDIANA EMPRESA				
Reconstrucción de Puente Nagarejo a la Comunidad del Polvo		Nagarejo y El Polvo, Nacaome	**2,076.00**	**Mejorar las vías de acceso en las comunidades del Municipio**
Mejoramiento de calles 2da categoría en diferentes comunidades de Nacaome.		Pedrerito-La Montaña,Garrobo-Moropocay,Rosario,Jicaro Galan,Jobo,Moraicito	**3642,928.26**	**Mejorar vías de Acceso en la zona Rural del Municipio**
Construcciones adiciones y Reparaciones de Calles de 2da Categoría en Barrios y Colonias de Nacaome	Bo. Corcobado, Brisas del Sur y Bo. María Auxiliadora		**1242,760.80**	**Mejorar vías de Acceso en la zona Urbana del Municipio**
Reconformación de tramos carreteros que comprenden las comunidades de Agua Fría a la Brea	Agua Fría-La Brea		**441,915.50**	**Mejorar vías de Acceso en la zona Rural del Municipio**
Fortalecimiento al Sector Agrícola			**2034,122.00**	**Subsidio a l sector agrícola apoyo de abono y semillas**

Sub Total			**7363,802.56**	
Transferencias y Donaciones a Asociaciones Civiles sin Fines de Lucro (Turismo)			**5,000.00**	**Subsidio a Organizaciones que apoyan el Turismo**
Sub Total			**5,000.00**	
SECTOR INFRAESTRUCTURA				
Mejorar los Proyectos de Saneamiento como: Agua, alcantarillado, Pozos, Aire Puro y aguas limpias en diferentes sectores de nuestra comunidad; tanto Aldeas y Distintos Barrios de la Misma	Bo. Centro Nacaome	Tamarindo, San Antonio d las Guarumas y Guayabo No.1	**469,689.48**	**Mantenimiento red de Alcantarillado, y mantenimiento de Pozos**
Perforación de Pozos e Identificaciones según factibilidad en Área Rural		Saucito, Tabacal	**465,500.00**	**Mejorar servicio de agua a la Comunidad, debido a la escases por cambio climático**
Perforación de Pozos e Identificaciones según factibilidad en Área Urbana	Bo. Chagüite, Bo.Corcobado, Bo. Cabañas		**148,351.80**	**Mejorar servicio de agua en el área Urbana, debido a la escases por cambio climático**

Continuación Alcantarillado, En Barrio El Jardín Nacaome, Valle	Bo. Jardín Nacaome		**807,062.32**	**Mejorar el Sistema Sanitario de los Habitantes**
Mantenimiento y conservación de la planta potabilizadora de agua. Nacaome	La Puntilla, Rio Nacaome		**6,000.00**	**Mejorar el Servicio de Agua en el Casco Urbano**
Distribución de Agua Potable, Lajas Blancas, San Antonio		Lajas Blancas, San Antonio	**307,618.00**	**Mejorar el Servicio de Agua en el área Rural**
Fortalecimiento de Estrategia Nacional y Municipal de Cambio Climático, a los sectores en Seguridad Alimentaria, Reforestación y Agua.	Cerro El chaguite,Casas Nuevas		**1462,201.00**	**Aportación alimentaria, de los habitantes ;por escases del municipio**
Perforación de Pozos en la Comunidad de La Baraja		La Baraja	**85,300.00**	**Mejorar servicio de agua a la Comunidad, debido a la escases por cambio climático**
Mejoras Bombas Elevadoras de Aguas Negras	Bo. Corcobado Nacaome		**275,000.00**	**Mejorar el servicio de alcantarillado , apoyando el saneamiento de los habitantes del municipio**
Sub Total			**4026,722.60**	

TRIMESTRE : OCTUBRE A DICIEMBRE

Nombre del Proyecto	Ubicación Exacta del Proyecto		Monto Acumulado en el Trimestre	Observaciones
	Área Urbana	Área Rural		
	Barrio / Colonia	Aldea / Caserío		
Electrificación de las comunidades en sectores en área Rural.		Junquillo, Rincón Tablas	**288,282.44**	**Mejorar las condiciones de seguridad de los Ciudadanos en el marco de Vida Mejor**
Electrificación de las comunidades en sectores del área urbana	Colonia Juan Bautista Mejía, Bo. El Jardín		**643,066.17**	**Mejorar las condiciones de seguridad de los Ciudadanos en el marco de Vida Mejor**
Electrificación el Barreal Nacaome, Valle		El Barreal, Nacaome	**281,500.00**	**Mejorar las condiciones de seguridad de los Ciudadanos en el marco de Vida Mejor**
Electrificación Rincón Tablas, Moropocay, Nacaome		Rincón Tablas, Moropocay	**212,557.95**	**Mejorar las condiciones de seguridad de los Ciudadanos en el marco de Vida Mejor**

Ampliación electrificación comunidad Hondable		Hondable, Moropocay	**138,451.66**	**Mejorar las condiciones de seguridad de los Ciudadanos en el marco de Vida Mejor**
Iluminación en Barrios Periféricos de la Ciudad	Bo. Abajo, Bo. Santa María		**97,031.25**	**Mejorar las condiciones de seguridad de los Ciudadanos en el marco de Vida Mejor**
Proyecto de Energía Renovable		Labranzas, Rincón Ocotillo	**217,090.00**	**Mejorar las condiciones de seguridad de los Ciudadanos en el marco de Vida Mejor**
Electrificación en la Comunidad de Santa Cruz		Santa Cruz	**241,004.45**	**Mejorar las condiciones de seguridad de los Ciudadanos en el marco de Vida Mejor**
Electrificación en la Comunidad de Las Placitas		Las Placitas, la Montaña	**99,000.00**	**Mejorar las condiciones de seguridad de los Ciudadanos en el marco de Vida Mejor**
Electrificación de las comunidades en sectores en área Rural.		Quebrada Honda	**56,325.10**	**Mejorar las condiciones de seguridad de los Ciudadanos en el marco de Vida Mejor**
Electrificación en sectores del área urbana	Casco Urbano		**166,584.26**	**Mejorar las condiciones de seguridad de los Ciudadanos en**

				el marco de Vida Mejor
Sub Total			**2440,893.28**	
Mejoramiento de 9 Kms en Calle de 2da. categoría, desde Escuela Agrícola Luis Landa hasta la comunidad del Chaparral		Tabacal-El Chaparral	**195,230.00**	**Mejorar las vías de acceso en el Área Rural del Municipio**
Reforzamiento de Cabezales de Caja Puente , que conduce de la Comunidad de los Comales hacia la Baraja		Los Comales-La Baraja	**3,000.00**	**Mejorar las vías de acceso en el Área Rural del Municipio**
Pavimentación de Calles con waytopyn ,3 kilómetros en casco de la ciudad	Casco Urbano		**1654,336.00**	**Mejorar las vías de acceso en el casco urbano del Municipio**
Pavimentación de calles en colonia abrahan zuniga	Colonia Abrahán Zuniga		**60,000.00**	**Mejorar las vías de acceso en el casco urbano del Municipio**
Mantenimiento de calle de Agua Fría-Playa Grande y zonas productivas		Agua Fría-Playa Grande	**1046,750.43**	**Mejorar las vías de acceso en el Área Rural del Municipio**
Mantenimiento y reparación de calle del Mogote		El Mogote	**224,957.00**	**Mejorar las vías de acceso en el Área Rural del Municipio**

Pavimentación de calles Bo. Abajo	Bo. Abajo y Santa María		**1280,230.00**	**Mejorar las vías de acceso en el casco urbano del Municipio**
Mejoramiento de calles 2da categoría en diferentes comunidades de Nacaome.			**85,962.00**	**Mejorar vías de Acceso en la zona Rural del Municipio (Facturas acarreo material año 2016)**
Construcciones adiciones y Reparaciones de Calles de 2da categoría en Barrios y Colonias de Nacaome	Bo. Morazan,Suyapa,l y San José		**202,449.00**	**Mejorar vías de Acceso en la zona Urbana del Municipio(Pago de Facturas por acarreo de material selecto del año 2016)**
Mejoramiento de calles 2da categoría en San Antonio de las Guarumas		San Antonio de las Guarumas	**507,716.90**	**Mejorar vías de Acceso en la zona Urbana del Municipio(Pago de Facturas por acarreo de material selecto del año 2016)**
Construcciones adiciones y Reparaciones de Calles de 2da categoría en Barrios y Colonias de Nacaome	Colonia Mitchell Nacaome		**514,148.40**	**Mejorar las vías de acceso en el casco urbano del Municipio**
Mejoramiento de calles 2da categoría en diferentes comunidades de		La Guadalupe Nacaome	**240,322.50**	**Mejorar las vías de acceso en el Área Rural del Municipio**

Nacaome. La Guadalupe				
Pavimentación de calle con piedra cantera en la colonia Michel Aguilar	Colonia Michel Nacaome		**350,000.00**	**Mejorar las vías de acceso en el Área Rural del Municipio**
Sub Total			**7021,867.93**	

TRIMESTRE : OCTUBRE A DICIEMBRE

Nombre del Proyecto	Ubicación Exacta del Proyecto		Monto Acumulado en el Trimestre	Observaciones
	Área Urbana	Área Rural		
	Barrio / Colonia	Aldea / Caserío		
17.SECTOR DE EDIFICACION DE BIENES MUNICIPALES				
Construcciones, adiciones y Mejoras de Parques y Lugares de Recreo	Bo. El Centro,Bo.San José .Nacaome		**344,241.80**	**Mejorar y conservar Lugares de Recreo**
Construcciones, adiciones y Mejoras de Parques y Lugares de Recreo	Bo. El Centro,Bo.San José .Nacaome		**23,000.00**	**Mejorar y conservar Lugares de Recreo (Facturas de año 2016)**
Construcción de Oficinas e Instalación Eléctrica en segunda planta de Palacio Municipal	Bo. El Centro, Nacaome		**1,600.00**	**Mejorar las edificaciones municipales**

Mejoramiento Mercado Municipal B° El Centro, Nacaome	Bo. El Centro, Nacaome		**683.00**	**Mejorar las edificaciones municipales y apoyar el comercio local**
Mantenimiento y reparación de Rastro Municipal	Bo.Perpetuo Sorroco		**3,270.00**	**Mejorar las edificaciones municipales**
Equipos varios de oficina			**130,651.73**	**Adquisición equipo de oficina**
Computadoras de escritorio			**21,649.32**	**Adquisición equipo de Computación**
Mantenimiento y Reparación a Maquinaria Pesada	Propiedad Municipal		**287,612.42**	**Mantenimiento a Equipo de Transporte y Construcción de la Municipalidad**
Mantenimiento y Reparación a Maquinaria Pesada	Propiedad Municipal		**39,854.97**	**Mantenimiento a Equipo de Transporte y Construcción de la Municipalidad (Facturas año 2016)**
Subsidios a empresas públicas no financieras (Nasmar)			**100,000.00**	**Transferencias a Mancomunidad Nasmar**
Subsidios a empresas públicas no financieras (Nasmar)			**50,000.00**	**Transferencias a Mancomunidad Nasmar (Factura Año 2016)**
Intereses por préstamos del sector privado (a largo plazo, a			**682,665.44**	**Amortización de Intereses de Enero a Diciembre 2017**

más de un ano)				
Amortización préstamos al sector privado (a largo plazo, a más de un ano)			**3375,000.00**	**Amortización de Capital de Enero a Diciembre 2017**
Sub Total			**5,060,228.68**	
TOTAL			**38,098,063.00**	

2.4 Principales potencialidades y problemas

(FODA)

Fortalezas, Oportunidades, Debilidades, Amenazas

Departamento: Valle **Municipio: Nacaome** **Fecha: 22/08/19** **Eje Temático: Ordenamiento Territorial**

No	Fortaleza	Oportunidades	Debilidades	Amenazas
1	Personal técnico de campo	Establecer alianza para la construcción de edificios públicos	No se cuenta con un sistema catastral actual	Mayor inversión y construcción en áreas peatonales (comerciales o viviendas)
2	Equipó de topografía	Mejoramiento en la legislación d construcciones(reglamento)	No se cuenta con una política de ordenamiento y urbanización	Mayor demanda en construcción privadas para áreas comerciales.
3	Se cuenta con mapeo de zonificación (Zona de riesgos residenciales, no habitacionales)	Sectorización y estandarización de áreas para comercio	No se cuenta con equipo para la impresión de mapas	
4	Conocimiento del municipio	Diseño de nuevos y remodelación de contratos de abastecimiento comercial (por zona poblacional)	La municipalidad carece de predios urbanos para la construcción y edificación para la	

			prestación de servicios públicos (mercados, cementerios, terminal de transporte.)	
5		Establecer una calle con mejores condiciones en el municipio de Nacaome	Falta de organización de rutas de movilización comerciales	
6		Colocar señales en las vías públicas horizontales y verticales.		
7		Tener una terminal para el transporte público.		
8		Capacitar el personal sobre la educación vial.		

(FODA)

Fortalezas, Oportunidades, Debilidades, Amenazas

Departamento: Valle **Municipio: Nacaome** **Fecha: 22/08/19** **Eje Temático: Salud y Nutrición**

No	Fortaleza	Oportunidades	Debilidades	Amenazas
1	Única clínica en el municipio de atención para el diabético e hipertensos, en vías de certificación por el INADI, con una ubicación en el centro de la ciudad.	Solicitar apoyo a organización gubernamental y no gubernamental.	No contar con apoyo del gobierno central.	Crisis política por cambio de autoridad.
2	Efectividad y eficiencia en la atención al paciente.	Capacitación permanente en el manejo diagnóstico y tratado de pacientes diabéticos e hipertenso.	No tener instalaciones adecuadas.	Insumos y medicamentos insuficientes ante el incremento de la demanda de atención
3	Personal médico y enfermería con capacidad absoluta.	Ampliación del horario de la clínica.	Ausencia de RRHH Permanente	No ser un proyecto permanente en la estructura de la alcaldía municipal.
4	Apoyo directo del señor alcalde municipal.	Incrementos en la atención de pacientes.	Limitada comunicación con autoridades de región sanitaria.	Centros hospitalarios con igual radio de atención.

5	Ambiente climatizado en toda la clínica	Disminuir la mortalidad así como la discapacidad en la población diabética e hipertensa de Nacaome.	Falta de agua potable permanente en el edificio.	Crisis económica por el atraso de las trasferencia del gobierno central.
6	Atención especializada con un servicio de ambulancia	Ampliar relaciones con otros aliados estratégicos.	Inadecuado manejo de los desechos biológicos en el edificio.	
7		Contar con software para el almacenamiento de datos.	No tener horario de atención completo los días de la semana.	
8		Mejorar la estrategia de publicidad.	No contar con un software de almacenamiento de datos.	
9			Falta de publicidad.	

(FODA)

Fortalezas, Oportunidades, Debilidades, Amenazas

Departamento: Valle Municipio: Nacaome Fecha: 22/08/19 Eje Temático: Educación

No	Fortaleza	Oportunidades	Debilidades	Amenazas
1	Tenemos un alto nivel de índice de maestros calificados a nivel de licenciaturas.	Mayor número de centros educativos públicos.	La Educación no es gratuita en su totalidad.	Migración.
2	Mayor oportunidad de la educación superior pública.	Presencia de la corporación Municipal.	Bajo de Liderazgo del padre de familia y otras autoridades.	Convulsión social
3	Accesibilidad a todos los centros educativos.	Facilidad de estudio para los jóvenes en educación universitaria regional.	Bajo nivel de conciencia y responsabilidad de las autoridades administrativas.	Falta de empleo.
4			Falta de material de apoyo a las instalaciones Educativas.	Desintegración familiar.
5				Sectarismo político

(FODA)

Fortalezas, Oportunidades, Debilidades, Amenazas

Departamento: Valle **Municipio: Nacaome** **Fecha: 22/08/19** **Eje Temático: Recursos Naturales y Ambiente**

No	Fortaleza	Oportunidades	Debilidades	Amenazas
1	Regulación en el uso y manejo de las RRNN. En coordinación con otras instituciones del estado organizaciones y comités, (Inspecciones reuniones).	Realizar una gestión ambiental y ejecución de proyectos de acuerdo a las prioridades comunitarias.	Falta de logística para el desarrollo y cumplimiento de actividades.	Instalación y ampliación de proyectos agrícolas e industriales (deforestación, pérdida de flora y fauna.
2	Vivero municipal instalado con árboles especies varias, para implementación de campañas de reforestación y donación a centros educativos, patronatos y juntas de agua del Municipio.	Exigir a empresas agrícolas e industriales la ejecución y seguimiento de las medidas de compensación ambiental.	Comunicación poco fluida a nivel interno municipal.	Agricultura migratoria.
3	Elaboración y formulación de la política ambiental Municipal.		Falta de organización a nivel de instituciones del estado.	Extracción poco controlada de recurso minero no metálico.
4			Poco compromiso por	

			parte de pobladores en algunos factores en el uso de los RRNN (bosques aguas)	
5			No aplicación de leyes	
6			No aplicación de la política ambiental municipal.	

(FODA)

Fortalezas, Oportunidades, Debilidades, Amenazas

Departamento: Valle **Municipio: Nacaome** **Fecha: 22/08/19** **Eje Temático: Grupos Venerables Niñez y Juventud**

No	Fortaleza	Oportunidades	Debilidades	Amenazas
1	Algunos niños y niñas demuestran interés para salir a sus centros de estudio.	Los niños y niñas cuentan con acceso a lugares de aprendizaje o centro educativos locales y cercanos.	Falta de oportunidades para los y las jóvenes que recién se gradúan en las instituciones educativas.	Niños y niñas en riesgo de pertenecer a una población donde se evidencia altos consumó y venta de drogas.
2	Participación de niños y niñas entusiastas en actividades curriculares de los niveles respectivos.	Los niños y niñas cuentan con maestros con capacidad didáctica excelente y con experiencia.	Poca organización de las y los jóvenes en grupos focales.	Significativa migración de niños y niñas en todos los centros educativos del municipio.
3	El municipio cuanta con un albergue de niños y niñas diurno para los padres que no pueden cuidarlos mientras ellos laboran (Caín).	Programas de apoyo del gobierno central como útiles merienda escolar etc.	Ninguna participación del instituto de la niñez y juventud en el municipio.	Poco interés de las instituciones gubernamentales y no gubernamentales a mesas o programas de protección a la niñez.
4	Organizaciones futbolísticas activamente para recreación	Gobierno local brinda empleo por hora a maestros	Niños y niñas en baja expresión oral y en	Crecimiento acelerado de los y las niñas vendiendo en

	sana de los y las niñas y jóvenes del municipio.	y jóvenes.	vocabulario insuficiente.	las calles.
5		Becas educativas brindadas por el gobierno local a jóvenes y niñez del municipio.	Fe visualiza mucho afecto en contra de y las y los niños.	
6		Programa de ayuda a niños y niñas jóvenes con capacidades especiales por el gobierno local del municipio.	Poca preocupación de las y los padres hacia la educación de las y los niños.	
			No existe un centro de capacitación de oficios para la juventud del municipio	

(FODA)

Fortalezas, Oportunidades, Debilidades, Amenazas

Departamento: Valle **Municipio: Nacaome** **Fecha: 22/08/19** **Eje Temático: Grupos Vulnerables Mujer**

No	Fortaleza	Oportunidades	Debilidades	Amenazas
1	Capacidad y Preparación de las autoridades del municipio para atender y resolver en las diferentes áreas donde interviene la mujer.	Cooperación internacional por parte de organizaciones y ONG que brindan apoyo (económico, salud, educación, etc.) al desarrollo integral de la mujer.	Mujeres con poca participación política.	Poca incidencia de la mujer en la toma de decisiones.
2	Alto interés por parte de la corporación municipal (alcalde) el desarrollo económico, en la salud y demás ejes de trabajo que concierne a la mujer.	Acceso a nivel nacional a instituciones que brindan atención a la mujer.	Altos índices de mujeres violentadas sus derechos.	Incremento de delitos por cuestión de género.
3	Participación activa de las mujeres del municipio en las diferentes actividades e iniciativas del municipio donde se les involucra.		Migración por falta de oportunidades.	Desintegración familiar a causa de la emigración.
4	A nivel del municipio se cuenta con las principales instituciones e instancias de		Falta de educación sexual en el hogar, debido a la cultura	Embarazos en adolescentes.

	atención a la mujer (juzgados, DPI, ministerio público).		tradicionalista que impera en nuestra sociedad.	

(FODA)

Fortalezas, Oportunidades, Debilidades, Amenazas

Departamento: Valle Municipio: Nacaome Fecha: 22/08/19 Eje Temático: Vivienda

No	Fortaleza	Oportunidades	Debilidades	Amenazas
1	Capacidades instaladas en el municipio para construir y atender la problemática de vivienda.	Ser beneficiarios de un proyecto de vivienda social a nivel municipal.	Alto índice de la problemática de vivienda a nivel urbano y rural.	Fenómenos naturales causando afectación de viviendas a nivel urbano y rural.
2	Oficina municipal de Catastro disponible para dar respuesta a la población en el tema de vivienda.	Lograr una mayor concientización de la población a nivel comunitario sobre la importancia de contar con una vivienda social.	Problemas de legalización en la tenencia de la tierra.	Políticas de gobierno que no son funcionales en el tema de vivienda.
3	Contraparte disponible por parte de posibles beneficiarios del programa de proyectos de vivienda social.	Legalización de predios para tener acceso a suelo seguro.	Desintegración familiar.	Falta de apoyo por parte de organismos internacionales para atender la problemática de vivienda.
4	Materiales pétreos disponibles para ejecución de proyectos de vivienda.	Tener una mejor gestión en el municipio sobre el tema de vivienda social.	Poca atención a la población discapacitada en el tema de vivienda en	

			el municipio.	
5	Maquinaria disponible a nivel municipal para la realización de proyectos de vivienda.	Obtención por parte de posibles beneficiarios del terreno para construir su vivienda.	Viviendas que carecen de los servicios básicos en el municipio.	
6	Instituciones y organizaciones trabajando en la temática de vivienda en el municipio.	Acceso del beneficio para una vivienda digna.	Viviendas construidas en zonas de alto riesgo.	
7	Oficina de la comisión municipal de vivienda social disponible para dar respuesta a la población a contribuir el problema de vivienda social.	Apoyar a las autoridades locales involucradas en el tema de viviendas.	Viviendas en mal estado a nivel urbano como rural.	
8		Bajar índices de alquiler de vivienda.		
9		Crear oportunidades de empleo temporal a la población en la ejecución de proyectos de vivienda.		

(FODA)

Fortalezas, Oportunidades, Debilidades, Amenazas

Departamento: Valle **Municipio: Nacaome** **Fecha: 22/08/19** **Eje Temático: Agua y Saneamiento**

No	Fortaleza	Oportunidades	Debilidades	Amenazas
1	Contamos con dos reservas naturales de agua que cruzan la ciudad y por ende el municipio, cuenca del rio Guacirope y cuenca del rio Nacaome.	Obtener los beneficios, para los cuales les contribuirá la represa José Cecilio del valle a Nacaome que cuyo fin principal era el abastecimiento de agua potable e irrigación del valle de Nacaome.	Mujeres con poca participación política.	Constantes apagones y fallas en la red de la distribución de energía eléctrica.
2	Contamos con una planta de tratamiento y dos obras de captación de agua.	Implementar la energía renovable (solar) para el funcionamiento de los sistemas de agua en el municipio debido a los constantes apagones y racionamientos que se dan en las zonas (ya que debido a ella causan daños al equipo o sistema de distribución).	Altos índices de mujeres violentadas sus derechos.	Constantes apagones y fallas en la red de la distribución de energía eléctrica.

3	Contamos con un crematorio municipal para la disposición final de la basura.	Traspaso de la administración de la planta potabilizadora con su respectivo presupuesto a la municipalidad de Nacaome.	Migración por falta de oportunidades.	Vulnerabilidad en la población.
4	Contamos con infraestructura y servicios básicos que facilitan la obtención y distribución de agua.	Ampliación de la cobertura de los servicios de agua y saneamiento en la ciudad.	Falta de educación sexual en el hogar, debido a la cultura tradicionalista que impera en nuestra sociedad.	
5	Contamos con la empresa administradora de los servicios de agua y saneamiento SERMUNAC ya que es un órgano desconcentrado de la municipalidad.	Implementación de una planta recicladora para darle el respectivo tratamiento o las derechos y la forma de obtener provecho de ellos.		

(FODA)

Fortalezas, Oportunidades, Debilidades, Amenazas

Departamento: Valle Municipio: Nacaome Fecha: 22/08/19 Eje Temático: Economía

No	Fortaleza	Oportunidades	Debilidades	Amenazas
1	Presencia del Gobierno local comprometido con el Municipio.	Desarrollo focal.	Vías de comunicación en mal estado en áreas urbanas y rurales.	Salario mínimo bajo y alto costo de la canasta básica.
2	Acceso a la tecnología.	Mejorar el acceso del comercio al municipio.	Poca inversión por parte el gobierno central hacia el municipio.	Desintegración familiar por viajar a otros países como ser España o Estados Unidos para mejorar la economía personal y casi la del municipio.
3	Producción agrícola y productos de exportación como ser el melón y camarón.	Fortalecer el área de comercio y turismo.	No hay cultura tributaria, hay alta mora en pago en tributación.	Colapso en la economía local por disminución de divisas proveniente del extranjero.
4	Técnicos municipales capacitados en las diferentes unidades de atender a los contribuyentes que generan ingresos por pagos de	Crear proyectos para abastecimientos de granos básicos a través de granero en el municipio.	Poca generación de Empleos.	

	impuesto.			
5		Generar más empleo, creando maquilas u otras instituciones.		

(FODA)

Fortalezas, Oportunidades, Debilidades, Amenazas

Departamento: Valle Municipio: Nacaome Fecha: 22/08/19 Eje Temático: Seguridad Alimentaria

No	Fortaleza	Oportunidades	Debilidades	Amenazas
1	Disponibilidad	Darle seguimiento al mercadito verde	Falta de educación en seguridad alimentaria nutricional	Factores Climáticos
2	Remesas	95% del municipio consta con vías de acceso.	La mayor parte de la población son de escasos recursos	Contaminación de los alimentos
3	Agricultura	Implementación de modelos de cosechadoras de agua para cultivos	Pocas oportunidades para la población económicamente activa	Abuso de transgénicos en los alimentos
4	Terrenos actos para el cultivo	Implementación de Huertos Familiares y comunitarios	Perdida de cultivos por cambios climáticos	Sectorial ismo político
5	Cabecera Departamental	Capacitar sobre la importancia de la seguridad alimentaria nutricional	Solo el 10 % de las vías de acceso están en buen estado	Economía

(FODA)

Fortalezas, Oportunidades, Debilidades, Amenazas

Departamento: Valle Municipio: Nacaome Fecha: 22/08/19 Eje Temático: Tierra

No	Fortaleza	Oportunidades	Debilidades	Amenazas
1	La mayor parte de la tierra es productiva.	Aprovechar que contamos con una represa que fue construida para el sistema de riego, producción de energía y actualmente no está dando el servicio por el cual fue creado.	Una buena cantidad de tierra esta deforestada por la mala producción agrícola, ejemplo: las quemas y tala de bosques no controlada.	El cambio climático.
2	Tiene cercanías a los ríos para el sistema de riesgo.	Aprovechar el agua de estos dos ríos para agua potable y obtener una producción agrícola importante para la generación de empleo.	Se han perdido los procesos de conocimiento en el sector agrícola y sector ganadero.	Los incendios forestales.
3	Buena cantidad de tierra es mecanizarle; ejemplo: sector de la Montaña, Agua Fría y parte de San Rafael y Esc. Agrícola ¨Luis Landa¨.	La producción: caña, camarón, melón, sandía etc.	No hay una cultura en la población para cuidar y proteger los recursos naturales con que se presenta.	Contaminación ambiental.
4	El sector de Moropocay, Tabacal, Guacirope y San	Aprovechar el conocimiento que posee la Esc. Agrícola	No se cuenta con un plan de producción agrícola	Migración.

	Antonio de las Guarumas son áreas más boscosas que deberían de ser dedicadas a áreas frutales.	Luis Landa ubicada en nuestro territorio para que puedan los estudiantes junto a los productores estructurar un plan de producción orgánico, protección del suelo, etc.	donde se incluya el conocimiento del sistema de riego, crédito y mercado.	
5	Tierras que cuentan con varios minerales tales como el oro, en el Desvió, El Transito.	Aprovechar el paso de las carreteras panamericana a la cercanía de las dos fronteras de El Salvador, Nicaragua y el acceso a los dos puertos de San Lorenzo y Amapala para exportar e importar productos.	Dos ríos totalmente deforestados que rebajan su caudal de agua con el verano.	Conflictos agrarios.
6	Contamos con el paso de dios grandes ríos, rio Grande y Rio Nacaome.	Contamos con varias organizaciones ambientales para hacer frente al medio ambiente , SERNA, UMA, MI AMBIENTE, etc.	Cuando llueve se produce una inundación por las tierras que son muy encimada dejando lavada la tierra.	Expropiación de territorios.
7	Contamos con una represa que baña el Valle de Nacaome.		No hay un plan de legalización a titulación de tierras.	Inseguridad.
8	Cuenta con una biodiversidad de flora y fauna.		Muchas contaminación al tirar la basura o pesticidas.	Las Inundaciones

			Se ha profundizado el agua por la alta deforestación que ha sufrido el municipio.	La extinción de la flora y fauna.
9				El desempleo
10				El largo periodo de sequia
11				Exageración de plagas
12				Lentitud y sectarismo en el tema de decisiones de los actores principales dedicadas al área.

(FODA)

Fortalezas, Oportunidades, Debilidades, Amenazas

Departamento: Valle Municipio: Nacaome Fecha: 22/08/19 Eje Temático: Participación

No	Fortaleza	Oportunidades	Debilidades	Amenazas
1	Patronatos organizados a través de todo el municipio	Al funcionar cada una de las organizaciones existentes en el municipio, traerá desarrollo a la población	Desconocimiento de leyes y reglamentos	Apropiación de los espacios de participación ciudadana.
2	Juntas administradoras de agua en las comunidades que cuentan con proyectos de agua.	Fortalecer mediante capacitaciones a los miembros de las diferentes organizaciones.	Desconocimiento del manejo administrativo de fondos económicos	Anulación de leyes
3	Sociedades de padres de familia en todos los centros educativos (Centros de educación pre-básica, básica y media)	Mayor recaudación fiscal	Factor tiempo	Violentar los derechos humanos
4	Gobiernos estudiantiles en cada uno de los centros educativos	Mejor transparencia	Desinterés en la funcionalidad en el cargo dentro de la organización	
5	Consejo de docentes en los centros educativos multidocentes		Falte de apoyo por parte de la municipalidad o la unidad correspondiente.	
	Comité de emergencia local(CODEL)en las		Falta de recursos económicos	
			Poca conciencia en el manejo de la basura y medio ambiente.	

6	comunidades cercanas al rio Nacaome		Incumplimiento al porcentaje del presupuesto para atención a niñez, mujeres y grupos vulnerables Des criminación Falta de empleo Desconocimiento de la población En algunas comunidades no existe.	
7	Cajas rurales organizadas en el municipio			
8	Seis consejos de cuencas en la parte alta, media y baja del rio Nacaome			
9	Comité municipal de agua y saneamiento (COMAS)			
10	Unidad de saneamiento y control local (USCL)			
11	Comité ciudadano de transparencia municipal			
12	Consejo de desarrollo municipal			
13	Comité de emergencia municipal			

14	Red de mujeres de Nacaome			
15	Red de jóvenes			
16	Pastoral juvenil			
17	Asociación de pastores evangélicos de Nacaome(APEN)			
18	Asociación de trasportes unidos de Nacaome(TUNASA)			
19	Asociación de moto taxis (ASOMOV)			
20	Asociación de carreteros de Nacaome (ACN)			
21	Asociación de ganaderos y productores de Nacaome (AGAPREN)			
22	Asociación de ganaderos de valle (AGAV)			

23	Asociación de desarrollo para el campesino de valle			
24	Capítulo de abogados de valle			
25	Asociación de jubilados			
26	Delegación medica de valle			
27	Cruz roja Hondureña.			
28	Grupo de apoyo bomberos de Honduras			
29	Directivas de equipos de fútbol del municipio			
30	Liga mayor de Futbol Felipe Peña Oliva			
31	Liga mayor B de Nacaome. Jorge Berrios			
32				
33	Ligar menor de Nacaome José Elías Nazar			
34	Consejo municipal de desarrollo(COMDE)			
35	Redes educativas			

36	Mesa de protección a la niñez			
37	Comité de apoyo al policlínico de Nacaome			
38	Comité de atención al migrante retornado			
39	Policía comunitaria			
40	Federación de patronatos de Nacaome			
45	Alcaldes auxiliares			
46	Empresas asociativas de Nacaome			
47	Comité de viviendas de Nacaome			
48	Mesa (SAN) seguridad alimentaria y nutricional			
49	Asociación de juntas de agua.(AJASA)			
50	Asociación de veteranos			
51	Asociación de desarrollo de valle (ADESVALLE)			

(FODA)

Fortalezas, Oportunidades, Debilidades, Amenazas

Departamento: Valle Municipio: Nacaome Fecha: 22/08/19 Eje Temático: Seguridad Ciudadana

No	Fortaleza	Oportunidades	Debilidades	Amenazas
1	La población cuenta con mayor información en la materia de derechos humanos.	Escribir convenios con el gobierno nacional y otros municipios para realizar operativos policiales conjuntos.	No se cuenta con un presupuesto para la colocación de cámaras de video en las calles.	Recursos económicos dirigidos a la seguridad ciudadana son utilizados para gastos corrientes.
2	Se cuenta con cuatro postas policiales a nivel del municipio.	Identificar puntualmente los factores de riesgos.	Altos incidentes de inseguridad publica	Incremento de la delincuencia.
3	Se realizan operativos permanentes en todos los sectores en que se encuentra dividido el municipio.	Promover programas de atención, prevención y difusión de los derechos humanos.	Personal policial no ajusta	Venta de droga.
4		Fortalecer la policía municipal.	Policía municipal debilitada	Maras y pandillas han llegado al municipio a realizar crimen organizado.
5				Rendición de cuenta policial

(FODA)

Fortalezas, Oportunidades, Debilidades, Amenazas

Departamento: Valle Municipio: Nacaome Fecha: 22/08/19 Eje Infraestructura Social

No	Fortaleza	Oportunidades	Debilidades	Amenazas
1	Transito directo de la carretera panamericana.	Instalación de un centro logístico internacional.	No hay acceso a una pista aeroportuaria.	Desertificación de los suelos.
2	Cercanía geográfica al puerto de San Lorenzo.	Instalación de sistema agroindustrias.	Inexistencia de una terminal de trasporte.	Aumento de la actividad sísmica debido a la ubicación del municipio en la placa tectónica de los cocos.
3	Acceso directo al canal seco.	Sitio propicio para la construcción de un nuevo campus universitario.	Falta de relleno sanitario.	Amenaza de la pérdida de soberanía y terrenos urbanos y rurales por la instalación de ZEDES (zonas espaciales de desarrollo).
4	Sede Departamental de la UPNFM.	Acceso al acueducto de agua potable de la represa José Cecilio del Valle.	Perdida de espacios urbanos.	

5	Estadio Municipal.	Incorporación dentro del ferrocarril interoceánico entre Amapála-Puerto Castilla.	Colapso del cementerio municipal.	
6	Sistema Bancario.	Posibilidad de convertirse en el principal centro financiero de la Zona Sur.	Falta de saneamiento rural y urbano.	
7	Plaza comercial más activa del departamento.			
8	Complejo Hotelero.			
9	Escuela Agrícola Luis Landa.			
10	Complejo de clínicas privadas.			
11	Gasolineras.			
12	Puerto de cabotaje de la Brea.			
13	Cámara de Comercio e Industrias.			
14	Excelente red de carreteras secundaria.			

15	El 90% del municipio esta electrificado			

(FODA)

Fortalezas, Oportunidades, Debilidades, Amenazas

Departamento: Valle Municipio: Nacaome Fecha: 22/08/19 Eje Temático: Turismo

No	Fortaleza	Oportunidades	Debilidades	Amenazas
1	Las aguas termales.	Atracción de personas extranjeras.	No se promueve el turismo	Inseguridad
2	La Bahía del Chismuyo.		No se le hace la suficiente publicidad, indicando donde se encuentra el turismo.	Alto costo en diversidad de comidas.
3	La Parroquia.		Bajo nivel de turistas.	
4	Casas Antiguas.			
5	Ramadas en Rio Nacaome, en temporada de semana santa.			

2.5 Planes Zonales Territoriales.

Los Planes Zonales Territoriales del municipio se realizó la consolidación del mapa de zonificación del municipio comprendido en el formato correspondiente (FI-4) Seguidamente se seleccionaron los representantes por cada zona quienes se desempeñaron en priorizar los proyectos zonales, levantando así mismo un listado de participantes.

A continuación, se realizó la preparación de los planes zonales sobre la base de proyectos priorizados, utilizando los formatos (FI-14) en estos cuadros se incluyen todos los primeros tres proyectos de cada comunidad, por cada eje temático, según la prioridad definida en la asamblea zonal. Y finalmente la socialización y aprobación de los planes zonales por la corporación Municipal certificándolos en punto de Acta.

ZONA ALTA

(F- 10)

Programación del Plan Zonal de Desarrollo Territorial

Departamento: Valle **Municipio: Nacaome** **Zona: Alta** **Fecha: 23/07/19** **Temática: Ordenamiento Territorial**

PRIORIDAD	NOMBRE DEL PROYECTO/SECTOR DE DESARROLLO	COMUNIDAD	# DE BENEFIC.	AÑO EJECUCIÓN						COSTO APROXIMADO	APORTE COMUNITARIO
				20	21	22	23	24	25		
1	Reubicación de las viviendas en zonas seguras.	**Chiflón Jicarillo Puyadero Hondable Barrial Estacones Zuniga Abajo Portillo del Higo Casas Nuevas Torrecilla Mapachín Rincón Ocotillo Las Tablas Zuniga Arriba**	**257**	**X**	**X**	X	X	X	X	100%	

		Jícaro Abajo **El Bazán** **Rincón** **Hacienda** **Vieja** **Caragual** **Portillo del** **Gallo** **El Saucito** **El Limonar** **El Jobo** **Jícaro** **Arriba** **Potrerillo** **Ocotillo** **Santa Clara** **Las Crucitas** **El Garrobo** **Tierras** **Morenas** **Las Balitas** **Bañadero** **Torrecilla** **Chaparral** **Junquillo** **Los** **Almendros** **La Hacienda** **Los Valdez** **Rincón**								

		Abajo La Danta Las Uvas El Mogote									
2	Legalizar el terreno del pozo.	**La Crucita, Santa Clara, Jobo y Hacienda Vieja**	**531**		**X**					**100%**	
3	Ordenanza municipal por parte del departamento de la UMA para inspeccionar áreas afectadas por deforestación	**Chiflón Jicarillo Puyadero Hondable Barrial Estacones Zuniga Abajo Portillo del Higo Casas Nuevas Torrecilla Mapachín Rincón Ocotillo Las Tablas Zuniga Arriba Jícaro Abajo El Bazán**	**7,130**	**X**						**100%**	

		Rincón Hacienda Vieja Caragual Portillo del Gallo El Saucito El Limonar El Jobo Jícaro Arriba Potrerillo Ocotillo Santa Clara Las Crucitas El Garrobo Tierras Morenas Las Balitas Bañadero Torrecilla Chaparral Junquillo Los Almendros La Hacienda Los Valdez Rincón Abajo La Danta									

		Las Uvas El Mogote									
4	Reubicación de lavanderos y pilas comunales.	**El Garrobo, Mogote, el Limonar y Las Uvas**	**315**		**X**					**100%**	
5	Legalizar terreno donde está ubicado el campo de futbol a favor de la comunidad.	**Jícaro Arriba**	**129**	**X**						**100%**	
6	Rotular áreas públicas para que no arrojen basura.	**Chiflón Jicarillo Puyadero Hondable Barrial Estacones Zuniga Abajo Portillo del Higo Casas Nuevas Torrecilla Mapachín Rincón Ocotillo Las Tablas Zuniga Arriba Jícaro Abajo El Bazán**	**7,130**	**X**						**100%**	

		Rincón Hacienda Vieja Caragual Portillo del Gallo El Saucito El Limonar El Jobo Jícaro Arriba Potrerillo Ocotillo Santa Clara Las Crucitas El Garrobo Tierras Morenas Las Balitas Bañadero Torrecilla Chaparral Junquillo Los Almendros La Hacienda Los Valdez Rincón Abajo La Danta									

		Las Uvas El Mogote									
7	Legalización de los terrenos	**El Saucito, Los Almendros y El Puyadero**	**513**			**X**				**100%**	
8	Reubicar los cultivos para que no afecte el pozo de agua.	**Estacones**	**258**	**X**						**100%**	
9	Ordenanza municipal para realizar una inspección por parte del departamento de justicia para la reubicación de porqueriza.	**Junquillo**	**75**	**X**						**100%**	
10	Reubicación de borda de 3mt de alto y dragado del rio con canales de alivio.	**El Jobo**	**129**				**X**			**100%**	
11	Trasladar el poste a una zona segura.	**El Barrial**	**279**	**X**						**100%**	
12	Multar a las personas que extraen material, sin portar el permiso de operación por la contaminación del agua.	**Las Balitas**	**92**	**X**	**X**	**X**	**X**	**X**	**X**	**100%**	
13	Medición de tierras mediante el departamento de Catastro.	**El Barrial**	**279**		**X**					**100%**	
14	Ordenanza municipal para hacer inspección física sobre el ganado y cerdo ambulante.	**Zuniga Abajo**	**257**		**X**					**100%**	
15	Reubicar la tubería que está dentro de las casas y trasladarla hacia la calle en la comunidad.	**Rincón Abajo**	**50**			**X**				**100%**	

F- 10)
Programación del Plan Zonal de Desarrollo Territorial

Departamento: Valle **Municipio: Nacaome** **Zona: Alta** **Fecha: 23/07/19** **Temática: Salud y Nutrición**

PRIORIDAD	NOMBRE DEL PROYECTO/SECTOR DE DESARROLLO	COMUNIDAD	# DE BENEFIC.	AÑO EJECUCIÓN						COSTO APROXIMADO	APORTE COMUNITARIO
				20	21	22	23	24	25		
1	Abastecer el centro de salud de medicamentos.	**Chiflón Jicarillo Puyadero Hondable Barrial Estacones Zuniga Abajo Portillo del Higo Casas Nuevas Torrecilla Mapachín Rincón Ocotillo Las Tablas**	**7,130**	**X**	**X**	X	X	X	X	100%	

		Zuniga Arriba Jícaro Abajo El Bazán Rincón Hacienda Vieja Caragual Portillo del Gallo El Saucito El Limonar El Jobo Jícaro Arriba Potrerillo Ocotillo Santa Clara Las Crucitas El Garrobo Tierras Morenas Las Balitas Bañadero Torrecilla Chaparral Junquillo Los Almendros La Hacienda									

		Los Valdez Rincón Abajo La Danta Las Uvas El Mogote									
2	Campaña de fumigación y Abatizacion.	**Chiflón Jicarillo Puyadero Hondable Barrial Estacones Zuniga Abajo Portillo del Higo Casas Nuevas Torrecilla Mapachín Rincón Ocotillo Las Tablas Zuniga Arriba Jícaro Abajo El Bazán Rincón Hacienda Vieja**	**7,130**	**X**						100%	

		Caragual Portillo del Gallo El Saucito El Limonar El Jobo Jícaro Arriba Potrerillo Ocotillo Santa Clara Las Crucitas El Garrobo Tierras Morenas Las Balitas Bañadero Torrecilla Chaparral Junquillo Los Almendros La Hacienda Los Valdez Rincón Abajo La Danta Las Uvas El Mogote									
3	Proporcionar personal médico el	**Chiflón**		**X**	**X**	**X**	**X**	**X**	**X**	100%	

	centro de salud.	**Jicarillo Puyadero Hondable Barrial Estacones Zuniga Abajo Portillo del Higo Casas Nuevas Torrecilla Mapachín Rincón Ocotillo Las Tablas Zuniga Arriba Jícaro Abajo El Bazán Rincón Hacienda Vieja Caragual Portillo del Gallo El Saucito El Limonar El Jobo Jícaro**	**7,130**								

		Arriba Potrerillo Ocotillo Santa Clara Las Crucitas El Garrobo Tierras Morenas Las Balitas Bañadero Torrecilla Chaparral Junquillo Los Almendros La Hacienda Los Valdez Rincón Abajo La Danta Las Uvas El Mogote									
4	Capacitación para la planificación de las parejas.	**Junquillo, Chiflón, Los Valdez, El Barrial, Las Balitas, Hacienda Vieja, El Rincón, El Puyadero y Las**	**2,050**	**X**	**X**	**X**	**X**	**X**	**X**	100%	

		Uvas.									
5	Proporcionar funguicidas en el caserío de las Crucitas para combatir las plagas.	**Las Crucitas**	**119**		**X**					100%	

(F- 10)
Programación del Plan Zonal de Desarrollo Territorial

Departamento: Valle **Municipio: Nacaome** **Zona: Alta** **Fecha: 23/07/19** **Temática: Educación**

PRIORIDAD	NOMBRE DEL PROYECTO/SECTOR DE DESARROLLO	COMUNIDAD	# DE BENEFIC.	AÑO EJECUCIÓN						COSTO APROXIMADO	APORTE COMUNITARIO
				20	21	22	23	24	25		
1	Beca estudiantil.	**Chiflón Jicarillo Puyadero Hondable Barrial Estacones Zuniga Abajo Portillo del Higo Casas Nuevas Torrecilla Mapachín Rincón Ocotillo**	**7,130**	**x**	**x**	x	x	x	x	100%	

		Las Tablas **Zuniga** **Arriba** **Jícaro Abajo** **El Bazán** **Rincón** **Hacienda** **Vieja** **Caragual** **Portillo del** **Gallo** **El Saucito** **El Limonar** **El Jobo** **Jícaro** **Arriba** **Potrerillo** **Ocotillo** **Santa Clara** **Las Crucitas** **El Garrobo** **Tierras** **Morenas** **Las Balitas** **Bañadero** **Torrecilla** **Chaparral** **Junquillo** **Los** **Almendros**									

		La Hacienda Los Valdez Rincón Abajo La Danta Las Uvas El Mogote									
2	Apertura carreras técnicas y profesionales.	**Chiflón Jicarillo Puyadero Hondable Barrial Estacones Zuniga Abajo Portillo del Higo Casas Nuevas Torrecilla Mapachín Rincón Ocotillo Las Tablas Zuniga Arriba Jícaro Abajo El Bazán Rincón Hacienda**	**7,130**	**X**	**X**	**X**	**X**	**X**	**X**	**100%**	

		Vieja Caragual Portillo del Gallo El Saucito El Limonar El Jobo Jícaro Arriba Potrerillo Ocotillo Santa Clara Las Crucitas El Garrobo Tierras Morenas Las Balitas Bañadero Torrecilla Chaparral Junquillo Los Almendros La Hacienda Los Valdez Rincón Abajo La Danta Las Uvas El Mogote									

3	Mejoramiento de centros educativos.	**Chiflón Jicarillo Puyadero Hondable Barrial Estacones Zuniga Abajo Portillo del Higo Casas Nuevas Torrecilla Mapachín Rincón Ocotillo Las Tablas Zuniga Arriba Jícaro Abajo El Bazán Rincón Hacienda Vieja Caragual Portillo del Gallo El Saucito El Limonar El Jobo**	**7,130**	**X**	**X**	**X**	**X**	**X**	**X**	**100%**	

		Jícaro Arriba Potrerillo Ocotillo Santa Clara Las Crucitas El Garrobo Tierras Morenas Las Balitas Bañadero Torrecilla Chaparral Junquillo Los Almendros La Hacienda Los Valdez Rincón Abajo La Danta Las Uvas El Mogote								
4	Brindar docentes para mejorar la educación	**El Jobo, El Bazán y Las Tablas.**	**495**	**x**	**x**	**x**	**x**	**x**	**x**	**100%**	
5	Taller de alfabetización.	**El Barrial y Las Balitas**	**371**	**x**	**x**	**x**	**x**	**x**	**X**	**100%**	

(F- 10)
Programación del Plan Zonal de Desarrollo Territorial

Departamento: Valle Municipio: Nacaome Zona: Alta Fecha: 23/07/19 Temática: Recursos Naturales y Ambiente

PRIORIDAD	NOMBRE DEL PROYECTO/SECTOR DE DESARROLLO	COMUNIDAD	# DE BENEFIC.	AÑO EJECUCIÓN						COSTO APROXIMADO	APORTE COMUNITARIO
				20	21	22	23	24	25		
1	Reforestar áreas afectadas.	**Chiflón Jicarillo Puyadero Hondable Barrial Estacones Zuniga Abajo Portillo del Higo Casas Nuevas Torrecilla**	**7,130**	**x**	**x**	x	x	x	X	100%	

		Mapachín **Rincón** **Ocotillo** **Las Tablas** **Zuniga** **Arriba** **Jícaro Abajo** **El Bazán** **Rincón** **Hacienda** **Vieja** **Caragual** **Portillo del** **Gallo** **El Saucito** **El Limonar** **El Jobo** **Jícaro** **Arriba** **Potrerillo** **Ocotillo** **Santa Clara** **Las Crucitas** **El Garrobo** **Tierras** **Morenas** **Las Balitas** **Bañadero** **Torrecilla** **Chaparral**									

		Junquillo Los Almendros La Hacienda Los Valdez Rincón Abajo La Danta Las Uvas El Mogote									
2	Compra de terreno para crematorio comunal.	**Danta, Mapachín, Barrial y Las Balitas, El Jobo, El Bazán, La Hacienda Vieja, El Rincón y Las Uvas**	**1,284**		**X**		**X**			**100%**	
3	Aplicación de ley de protección de flora y fauna.	**Chiflón Jicarillo Puyadero Hondable Barrial Estacones Zuniga Abajo Portillo del Higo**	**7,130**	**x**	**x**	**x**	**x**	**x**	**x**	**100%**	

		Casas Nuevas Torrecilla Mapachín Rincón Ocotillo Las Tablas Zuniga Arriba Jícaro Abajo El Bazán Rincón Hacienda Vieja Caragual Portillo del Gallo El Saucito El Limonar El Jobo Jícaro Arriba Potrerillo Ocotillo Santa Clara Las Crucitas El Garrobo Tierras Morenas Las Balitas									

		Bañadero Torrecilla Chaparral Junquillo Los Almendros La Hacienda Los Valdez Rincón Abajo La Danta Las Uvas El Mogote									
4	Capacitar a las personas para cuidar el medio ambiente.	**Chiflón, Junquillo, Los Valdez, Jícaro Arriba y Jícaro Abajo, Barrial y Las Balitas, Portillo El Higo, Bañaderos, La Hacienda, Torrecillas y Rincón Abajo.**	**2,357**	**x**	**x**	**x**	**x**	**x**	**x**	**100%**	

5	Multar a las personas que causan daño a las especies	**Portillo El Higo, Bañaderos, La Hacienda, Torrecillas, Rincón Abajo, Santa Clara, Las Uvas, El Saucito, Las Crucitas, El Puyadero, Rincón Ocotillo y Las Tablas.**	**1,786**	**x**	**x**	**x**	**x**	**x**	**x**	**100%**	
6	Construcción de hornos mejorados	**Chiflón Jicarillo Puyadero Hondable Barrial Estacones Zuniga Abajo Portillo del Higo Casas Nuevas Torrecilla Mapachín**	**7,130**	**X**						**100%**	

		Rincón Ocotillo Las Tablas Zuniga Arriba Jícaro Abajo El Bazán Rincón Hacienda Vieja Caragual Portillo del Gallo El Saucito El Limonar El Jobo Jícaro Arriba Potrerillo Ocotillo Santa Clara Las Crucitas El Garrobo Tierras Morenas Las Balitas Bañadero Torrecilla Chaparral Junquillo									

		Los Almendros La Hacienda Los Valdez Rincón Abajo La Danta Las Uvas El Mogote									
7	Realizar campañas de limpieza	**Chiflón Jicarillo Puyadero Hondable Barrial Estacones Zuniga Abajo Portillo del Higo Casas Nuevas Torrecilla Mapachín Rincón Ocotillo Las Tablas Zuniga Arriba Jícaro Abajo El Bazán**	**7,130**	**x**	**x**	**x**	**x**	**x**	**X**	**100%**	

		Rincón Hacienda Vieja Caragual Portillo del Gallo El Saucito El Limonar El Jobo Jícaro Arriba Potrerillo Ocotillo Santa Clara Las Crucitas El Garrobo Tierras Morenas Las Balitas Bañadero Torrecilla Chaparral Junquillo Los Almendros La Hacienda Los Valdez Rincón Abajo La Danta									

		Las Uvas El Mogote									

(F-10)
Programación del Plan Zonal de Desarrollo Territorial

Departamento: Valle Municipio: Nacaome Zona: Alta Fecha: 23/07/19 Temática: Niñez y Juventud

PRIORIDAD	**NOMBRE DEL PROYECTO/SECTOR DE DESARROLLO**	**COMUNIDAD**	**# DE BENEFIC.**	**AÑO EJECUCIÓN**						**COSTO APROXIMADO**	**APORTE COMUNITARIO**
				20	21	22	23	24	25		
1	Beca estudiantil.	**Chiflón Jicarillo Puyadero Hondable Barrial Estacones Zuniga Abajo Portillo del Higo Casas Nuevas Torrecilla Mapachín Rincón Ocotillo Las Tablas**	**7,130**	**X**	**X**	X	**X**	X	X	100%	

		Zuniga Arriba **Jícaro Abajo** **El Bazán** **Rincón** **Hacienda Vieja** **Caragual** **Portillo del Gallo** **El Saucito** **El Limonar** **El Jobo** **Jícaro Arriba** **Potrerillo** **Ocotillo** **Santa Clara** **Las Crucitas** **El Garrobo** **Tierras Morenas** **Las Balitas** **Bañadero** **Torrecilla** **Chaparral** **Junquillo** **Los Almendros** **La Hacienda** **Los Valdez** **Rincón Abajo** **La Danta** **Las Uvas** **El Mogote**									

2	Talleres de formación técnica profesional a los jóvenes.	**Chiflón Jicarillo Puyadero Hondable Barrial Estacones Zuniga Abajo Portillo del Higo Casas Nuevas Torrecilla Mapachín Rincón Ocotillo Las Tablas Zuniga Arriba Jícaro Abajo El Bazán Rincón Hacienda Vieja Caragual Portillo del Gallo El Saucito El Limonar El Jobo Jícaro Arriba Potrerillo Ocotillo Santa Clara Las Crucitas El Garrobo Tierras Morenas**	**7,130**	**X**	**X**	**X**	**X**	**X**	**X**	**100%**	

		Las Balitas **Bañadero** **Torrecilla** **Chaparral** **Junquillo** **Los Almendros** **La Hacienda** **Los Valdez** **Rincón Abajo** **La Danta** **Las Uvas** **El Mogote**								
3	Impartir talleres para fomentar los valores morales y espirituales.	**Chiflón** **Jicarillo** **Puyadero** **Hondable** **Barrial** **Estacones** **Zuniga Abajo** **Portillo del Higo** **Casas Nuevas** **Torrecilla** **Mapachín** **Rincón Ocotillo** **Las Tablas** **Zuniga Arriba** **Jícaro Abajo** **El Bazán** **Rincón** **Hacienda Vieja**	**7,130**							**100%**	

		Caragual Portillo del Gallo El Saucito El Limonar El Jobo Jícaro Arriba Potrerillo Ocotillo Santa Clara Las Crucitas El Garrobo Tierras Morenas Las Balitas Bañadero Torrecilla Chaparral Junquillo Los Almendros La Hacienda Los Valdez Rincón Abajo La Danta Las Uvas El Mogote									
4	Construcción de centros de recreación	**Rincón Ocotillo, Las Tablas, Portillo el Higo, Bañaderos, La Hacienda, Torrecillas,**	**2,326**				**X**			**100%**	

		Rincón Abajo, Chiflón, Junquillo, Los Valdez, Zúniga Abajo									
5	Impartir talleres de planificación familiar	**El Limonar Caragual, Tierras Morenas y Estacones.**	**638**	**X**	**X**	**X**	**X**	**X**	**X**	**100%**	

(F-10)
Programación del Plan Zonal de Desarrollo Territorial

Departamento: Valle Municipio: Nacaome Zona: Alta Fecha: 23/07/19 Temática: Mujeres y Tercera Edad

PRIORIDAD	**NOMBRE DEL PROYECTO/SECTOR DE DESARROLLO**	**COMUNIDAD**	**# DE BENEFIC.**	**AÑO EJECUCIÓN**						**COSTO APROXIMADO**	**APORTE COMUNITARIO**
				20	21	22	23	24	25		
1	Brindar medicamentos a las personas de la tercera edad.	**Chiflón Jicarillo Puyadero Hondable Barrial Estacones Zuniga Abajo Portillo del Higo Casas Nuevas Torrecilla**	**7,130**	**X**	**X**	**X**	**X**	**X**	**X**	**100%**	

		Mapachín **Rincón Ocotillo** **Las Tablas** **Zuniga Arriba** **Jícaro Abajo** **El Bazán** **Rincón** **Hacienda Vieja** **Caragual** **Portillo del Gallo** **El Saucito** **El Limonar** **El Jobo** **Jícaro Arriba** **Potrerillo** **Ocotillo** **Santa Clara** **Las Crucitas** **El Garrobo** **Tierras Morenas** **Las Balitas** **Bañadero** **Torrecilla** **Chaparral** **Junquillo** **Los Almendros** **La Hacienda** **Los Valdez**									

		Rincón Abajo La Danta Las Uvas El Mogote									
2	Implementar micro-empresas para la mujer	**Chiflón, Junquillo y Los Valdez, Zuniga Arriba, Ocotillo, Jícaro Arriba, Jícaro Abajo, Barrial, Balitas, Santa Clara, El Saucito, Las Crucitas, El Jobo, El Bazán, Hacienda Vieja, El Rincón, El Puyadero, Chaparral**	**3,402**		**X**		**X**		**X**	**100%**	
3	Proporcionarle la atención médica a las personas de la tercera edad	**Chiflón Jicarillo Puyadero Hondable Barrial Estacones Zuniga Abajo Portillo del Higo Casas Nuevas Torrecilla**	**7,130**	**X**	**X**	**X**	**X**	**X**	**X**	**100%**	

		Mapachín **Rincón Ocotillo** **Las Tablas** **Zuniga Arriba** **Jícaro Abajo** **El Bazán** **Rincón** **Hacienda Vieja** **Caragual** **Portillo del Gallo** **El Saucito** **El Limonar** **El Jobo** **Jícaro Arriba** **Potrerillo** **Ocotillo** **Santa Clara** **Las Crucitas** **El Garrobo** **Tierras Morenas** **Las Balitas** **Bañadero** **Torrecilla** **Chaparral** **Junquillo** **Los Almendros** **La Hacienda** **Los Valdez**									

		Rincón Abajo La Danta Las Uvas El Mogote									
4	Proporcionar ración alimentaria	**El Jobo, Portillo el Higo, Bañaderos, La Hacienda, Torrecillas, Rincón Abajo, Danta, Mapachín, Zuniga Abajo**	**1,155**	**X**	**X**	**X**	**X**	**X**	**X**	**100%**	
5	Atención médica a la tercera edad	**Chiflón Jicarillo Puyadero Hondable Barrial Estacones Zuniga Abajo Portillo del Higo Casas Nuevas Torrecilla Mapachín Rincón Ocotillo Las Tablas Zuniga Arriba Jícaro Abajo El Bazán Rincón**	**7,130**							**100%**	

		Hacienda Vieja Caragual Portillo del Gallo El Saucito El Limonar El Jobo Jícaro Arriba Potrerillo Ocotillo Santa Clara Las Crucitas El Garrobo Tierras Morenas Las Balitas Bañadero Torrecilla Chaparral Junquillo Los Almendros La Hacienda Los Valdez Rincón Abajo La Danta Las Uvas El Mogote									
6	Brindar talleres técnicos para fomentar el emprededurismo.	**Chiflón Jicarillo Puyadero**	**X**	**X**	**X**	**X**	**X**	**X**	**X**	**100%**	

		Hondable **Barrial** **Estacones** **Zuniga Abajo** **Portillo del Higo** **Casas Nuevas** **Torrecilla** **Mapachín** **Rincón Ocotillo** **Las Tablas** **Zuniga Arriba** **Jícaro Abajo** **El Bazán** **Rincón** **Hacienda Vieja** **Caragual** **Portillo del Gallo** **El Saucito** **El Limonar** **El Jobo** **Jícaro Arriba** **Potrerillo Ocotillo** **Santa Clara** **Las Crucitas** **El Garrobo** **Tierras Morenas** **Las Balitas**									

		Bañadero Torrecilla Chaparral Junquillo Los Almendros La Hacienda Los Valdez Rincón Abajo La Danta Las Uvas El Mogote									
7	Bono a la madre soltera.	**Rincón Ocotillo, Las Tablas, Portillo el Higo, Bañaderos, La Hacienda, Torrecillas, Rincón Abajo**	**917**	**X**	**X**	**X**	**X**	**X**	**X**	**100%**	
8	Bono a la tercera edad	**Chiflón Jicarillo Puyadero Hondable Barrial Estacones Zuniga Abajo Portillo del Higo Casas Nuevas Torrecilla Mapachín Rincón Ocotillo**	**7,130**	**X**	**X**	**X**	**X**	**X**	**X**	**100%**	

		Las Tablas **Zuniga Arriba** **Jícaro Abajo** **El Bazán** **Rincón** **Hacienda Vieja** **Caragual** **Portillo del Gallo** **El Saucito** **El Limonar** **El Jobo** **Jícaro Arriba** **Potrerillo** **Ocotillo** **Santa Clara** **Las Crucitas** **El Garrobo** **Tierras Morenas** **Las Balitas** **Bañadero** **Torrecilla** **Chaparral** **Junquillo** **Los Almendros** **La Hacienda** **Los Valdez** **Rincón Abajo** **La Danta**									

		Las Uvas El Mogote									
9	Brindar sillas de ruedas a la tercera edad.	**Portillo del Gallo El Mogote, Garrobo Hondable Potrerillos**	**725**	**X**						**100%**	

(F- 10)
Programación del Plan Zonal de Desarrollo Territorial

Departamento: Valle Municipio: Nacaome Zona: Media 02 Fecha: 23/07/19 Temática: Grupos Vulnerables: Mujeres y Tercera edad

PRIORIDAD	**NOMBRE DEL PROYECTO/SECTOR DE DESARROLLO**	**COMUNIDAD**	**# DE BENEFIC.**	**AÑO EJECUCIÓN**						**COSTO APROXIMADO**	**APORTE COMUNITARIO**
				20	21	22	23	24	25		
1	Brindar mejor atención medica al adulto mayor.	**Barrio Suyapa, Barrio Abajo, Brisas del sur, Colonia Sor Dionisia, Barrio San José, Barrio Santa María, Barrio El Jardín, Barrio El**	**11,396**	**X**	**X**	X	X	X	X	**100%**	**0%**

		Corcovado, Barro El Chagüite, Barrio Morazán, María Auxiliadora, Juan Pablo David, Colonia Edwin, Meléndez, Barrio La Ceiba, Abraham Zuniga, Villa La Esperanza, Michelle Aguilar, María Antonia Mejía, República Dominicana, Barrio El Calvario, Barrio Las Delicias, Colonia Rotaria, Colonia Nueva Esperanza, Santo Rosario, La Guadalupe, Perpetuo Socorro, Jesús Tadeo Flores, Barrio El Centro									

2	Crear microempresa de mujeres.	**Barrio Suyapa, Barrio Abajo, Brisas del sur, Colonia Sor Dionisia, Barrio San José, Barrio Santa María, Barrio El Jardín, Barrio El Corcovado, Barro El Chagüite, Barrio Morazán, María Auxiliadora, Juan Pablo David, Colonia Edwin, Meléndez, Barrio La Ceiba, Abraham Zuniga, Villa La Esperanza, Michelle Aguilar, María Antonia Mejía, República Dominicana, Barrio El Calvario, Barrio Las Delicias,**	**11,396**			**X**				**100%**	**0%**

		Colonia Rotaria, Colonia Nueva Esperanza, Santo Rosario, La Guadalupe, Perpetuo Socorro, Jesús Tadeo Flores, Barrio El Centro								
3	Bono para la tercera edad	**Barrio Suyapa, Barrio Abajo, Brisas del sur, Colonia Sor Dionisia, Barrio San José, Barrio Santa María, Barrio El Jardín, Barrio El Corcovado, Barro El Chagüite, Barrio Morazán, María Auxiliadora, Juan Pablo David, Colonia Edwin, Meléndez, Barrio La Ceiba, Abraham Zuniga,**	**11,396**	**X**	**X**	**X**	**X**	**X**	**X**	**100%**	**0%**

		Villa La Esperanza, Michelle Aguilar, María Antonia Mejía, República Dominicana, Barrio El Calvario, Barrio Las Delicias, Colonia Rotaria, Colonia Nueva Esperanza, Santo Rosario, La Guadalupe, Perpetuo Socorro, Jesús Tadeo Flores, Barrio El Centro								

(F-10)
Programación del Plan Zonal de Desarrollo Territorial

Departamento: Valle Municipio: Nacaome Zona: Alta Fecha: 23/07/19 Temática: Vivienda

PRIORIDAD	NOMBRE DEL PROYECTO/SECTOR DE DESARROLLO	COMUNIDAD	# DE BENEFIC.	AÑO EJECUCIÓN						COSTO APROXIMADO	APORTE COMUNITARIO
				20	21	22	23	24	25		
1	Mejoramientos de viviendas	**Chiflón Jicarillo Puyadero Hondable Barrial Estacones Zuniga Abajo Portillo del Higo Casas Nuevas Torrecilla**	**7,130**	**X**	**X**	X	**X**	X	X	100%	

		Mapachín **Rincón Ocotillo** **Las Tablas** **Zuniga Arriba** **Jícaro Abajo** **El Bazán** **Rincón** **Hacienda Vieja** **Caragual** **Portillo del Gallo** **El Saucito** **El Limonar** **El Jobo** **Jícaro Arriba** **Potrerillo** **Ocotillo** **Santa Clara** **Las Crucitas** **El Garrobo** **Tierras Morenas** **Las Balitas** **Bañadero** **Torrecilla** **Chaparral** **Junquillo** **Los Almendros** **La Hacienda** **Los Valdez**									

		Rincón Abajo La Danta Las Uvas El Mogote								
2	Construcción de vivienda	**Chiflón Jicarillo Puyadero Hondable Barrial Estacones Zuniga Abajo Portillo del Higo Casas Nuevas Torrecilla Mapachín Rincón Ocotillo Las Tablas Zuniga Arriba Jícaro Abajo El Bazán Rincón Hacienda Vieja Caragual Portillo del Gallo El Saucito El Limonar El Jobo Jícaro Arriba**		**X**	**X**	**X**	**X**	**X**	**X**	**100%**	

		Potrerillo Ocotillo Santa Clara Las Crucitas El Garrobo Tierras Morenas Las Balitas Bañadero Torrecilla Chaparral Junquillo Los Almendros La Hacienda Los Valdez Rincón Abajo La Danta Las Uvas El Mogote									
3	Ampliación del sistema eléctrico	**Zuniga Arriba, Rincón Abajo, Torrecillas, Las Uvas, Limonar, El Bazán**	**808**			**X**				**100%**	
4	Electrificación en el caserío	**Agua Tibia ¨Las Balitas¨, Rincón Ocotillo, Jícaro Arriba, Zuniga Abajo, La Danta, Jícaro**	**943**		**X**		**X**	**X**		**100%**	

		Arriba, Santa Clara, El Mogote									
5	Construcción de baños	**Hondable, Potrerillo**	**429**	**X**						**100%**	
6	Donar láminas para construcción	**El Chiflón**	**881**	**X**						**100%**	

(F-10)
Programación del Plan Zonal de Desarrollo Territorial

Departamento: Valle Municipio: Nacaome Zona: Alta Fecha: 23/07/19 Temática: Agua y Saneamiento

PRIORIDAD	**NOMBRE DEL PROYECTO/SECTOR DE DESARROLLO**	**COMUNIDAD**	**# DE BENEFIC.**	**AÑO EJECUCIÓN**						**COSTO APROXIMADO**	**APORTE COMUNITARIO**
				20	21	22	23	24	25		
1	Perforación de pozos para el autoconsumo	**Chiflón Jicarillo Puyadero Hondable Barrial Estacones Zuniga Abajo Portillo del Higo Casas Nuevas Torrecilla**	**7,130**	**X**	**X**	X	**X**	X	X	100%	

		Mapachín **Rincón Ocotillo** **Las Tablas** **Zuniga Arriba** **Jícaro Abajo** **El Bazán** **Rincón** **Hacienda Vieja** **Caragual** **Portillo del Gallo** **El Saucito** **El Limonar** **El Jobo** **Jícaro Arriba** **Potrerillo** **Ocotillo** **Santa Clara** **Las Crucitas** **El Garrobo** **Tierras Morenas** **Las Balitas** **Bañadero** **Torrecilla** **Chaparral** **Junquillo** **Los Almendros** **La Hacienda** **Los Valdez**									

		Rincón Abajo La Danta Las Uvas El Mogote									
2	Donar filtros de agua	**Chiflón Jicarillo Puyadero Hondable Barrial Estacones Zuniga Abajo Portillo del Higo Casas Nuevas Torrecilla Mapachín Rincón Ocotillo Las Tablas Zuniga Arriba Jícaro Abajo El Bazán Rincón Hacienda Vieja Caragual Portillo del Gallo El Saucito El Limonar El Jobo Jícaro Arriba**	**7,130**	**X**	**X**	**X**	**X**	**X**	**X**	**100%**	

		Potrerillo Ocotillo Santa Clara Las Crucitas El Garrobo Tierras Morenas Las Balitas Bañadero Torrecilla Chaparral Junquillo Los Almendros La Hacienda Los Valdez Rincón Abajo La Danta Las Uvas El Mogote									
3	Construcción de sistema de agua por acueducto.	**Las Tablas, Casas Nuevas, Jicarillo, Los Almendros**	**838**				**X**		**X**	**100%**	
4	Construcción de letrinas de cierre hidráulico	**Chiflón Jicarillo Puyadero Hondable Barrial Estacones Zuniga Abajo**	**7,130**	**X**	**X**	**X**	**X**	**X**	**X**	**100%**	

		Portillo del Higo **Casas Nuevas** **Torrecilla** **Mapachín** **Rincón Ocotillo** **Las Tablas** **Zuniga Arriba** **Jícaro Abajo** **El Bazán** **Rincón** **Hacienda Vieja** **Caragual** **Portillo del Gallo** **El Saucito** **El Limonar** **El Jobo** **Jícaro Arriba** **Potrerillo** **Ocotillo** **Santa Clara** **Las Crucitas** **El Garrobo** **Tierras Morenas** **Las Balitas** **Bañadero** **Torrecilla** **Chaparral**									

		Junquillo Los Almendros La Hacienda Los Valdez Rincón Abajo La Danta Las Uvas El Mogote									
5	Construcción de un tanque comunal	**Torrecillas, Portillo del Gallo, Hondable y Potrerillo**	**803**			**X**				**100%**	
6	Compra de terreno para un cementerio comunal.	**Hondable, Potrerillos**	**429**				**X**			**100%**	
7	Purificadora de agua	**Santa Clara, El Saucito, Las Crucitas**	**381**		**X**					**100%**	
8	Reparación de las bombas de agua.	**El Puyadero**	**307**		**X**					**100%**	

(F-10)
Programación del Plan Zonal de Desarrollo Territorial
Departamento: Valle Municipio: Nacaome Zona: Alta Fecha: 23/07/19 Temática: Economía

PRIORIDAD	NOMBRE DEL PROYECTO/SECTOR DE DESARROLLO	COMUNIDAD	# DE BENEFIC.	AÑO EJECUCIÓN						COSTO APROXIMADO	APORTE COMUNITARIO
				20	21	22	23	24	25		
1	Creación de cajas rurales	**Zonal**	**7,130**				**X**			100%	
2	Brindar talleres técnicos para fomentar el emprededurismo.	**Mapachín, Danta, Zuniga Arriba, Ocotillo, Zuniga Abajo, Jícaro Arriba, Jícaro Abajo, El Limonar, Caragual,**	**1,920**	**X**	**X**	**X**	**X**	**X**	**X**	**100%**	

		Tierras Morenas, Portillo el Higo, Bañaderos, La Hacienda, Torrecillas, Rincón Abajo..									
3	Brindar capital semilla a las cajas rurales existentes	**Zúniga Abajo, Mapachín, La Danta, Rincón Ocotillo, Las Tablas**	**819**			**X**				**100%**	
4	Proporcionar garantía necesaria para que el agricultor tenga acceso a la Banca.	**El Barrial y Las Balitas**	**371**		**X**					**100%**	

(F- 10)

Programación del Plan Zonal de Desarrollo Territorial

Departamento: Valle **Municipio: Nacaome** **Zona: Media 01** **Fecha: 23/07/19** **Temática: Economía**

PRIORIDAD	**NOMBRE DEL PROYECTO/SECTOR DE DESARROLLO**	**COMUNIDAD**	**# DE BENEFIC.**	**AÑO EJECUCIÓN**						**COSTO APROXIMADO**	**APORTE COMUNITARIO**
				20	21	22	23	24	25		
1	Creación de micro empresas	**Jícaro galán Moraicito Obraje**	**5,552**	**X**	**X**	**X**	**X**			**100%**	**0%**

		Tamarindo San Nicolás Las mesas Jocotal El Guayabo Matasano Lajas Blanca El Rincón Quebrada onda Altos de estiquirín Sartenejal Las Jaguitas La labranzas Brisas del lago Guanacastillo La cuesta Torrecillas Pariguaca Brasilar Los socios Quebrachal El Portillo									
2	Crear cajas rurales	**Jícaro galán Moraicito Obraje Tamarindo San Nicolás Las mesas Jocotal**	**5,552**		**X**	**X**	**X**	**X**		**100%**	**0%**

		El Guayabo Matasano Lajas Blanca El Rincón Quebrada onda Altos de estiquirín Sartenejal Las Jaguitas La labranzas Brisas del lago Guanacastillo La cuesta Torrecillas Pariguaca Brasilar Los socios Quebrachal El Portillo									
3	Creaciones de galpones comunitarios	**El Obraje, Los Socios , Las Jaguitas , Jícaro Galán y La Cuesta**	**2,099**		**X**	**X**	**X**	**X**		**100%**	**0%**
4	Dotar capital semilla	**El Guayabo, Brisas del Lago y Sartenejal**	**454**	**X**	**X**	**X**	**X**			**100%**	**0%**
5	Capacitación de Emprededurismo	**El Tamarindo , Alto Del Estiquirín ,El Guayabo, Brisas del Lago, Las Jaguitas, Matazano, El Portillo y Sartenejal**	**1,251**			**X**	**X**	**X**	**X**	**100%**	**0%**

(F- 10)
Programación del Plan Zonal de Desarrollo Territorial

Departamento: Valle Municipio: Nacaome Zona: Media 02 Fecha: 23/07/19 Temática: Economía

PRIORIDAD	NOMBRE DEL PROYECTO/SECTOR DE DESARROLLO	COMUNIDAD	# DE BENEFIC.	AÑO EJECUCIÓN						COSTO APROXIMADO	APORTE COMUNITARIO
				20	21	22	23	24	25		
1	Creación de cajas rurales	**Brisas del Sur, Morazán, Abraham Zuniga**	**1,723**			X					
2	Creación de maquilas	**Barrio Suyapa, Barrio Abajo, Brisas del sur, Colonia Sor Dionisia,**	**11,396**					**X**		**100%**	**0%**

		Barrio San José, Barrio Santa María, Barrio El Jardín, Barrio El Corcovado, Barro El Chagüite, Barrio Morazán, María Auxiliadora, Juan Pablo David, Colonia Edwin, Meléndez, Barrio La Ceiba, Abraham Zuniga, Villa La Esperanza, Michelle Aguilar, María Antonia Mejía, República Dominicana, Barrio El Calvario, Barrio Las Delicias, Colonia Rotaria, Colonia Nueva Esperanza, Santo Rosario, La Guadalupe,									

		Perpetuo Socorro, Jesús Tadeo Flores, Barrio El Centro									
3	Brindar talleres de emprendedurismo	**Sor Dionisia**	**839**	**X**						**100%**	**0%**
4	Capacitación a líderes comunitarios a través de la cobertura de INFOP.	**Barrio Delicia**	**172**		**X**					**100%**	**0%**
5	Crear casas cunas como apoyo a las madres solteras.	**Barrio Suyapa, Barrio Abajo, Brisas del sur, Colonia Sor Dionisia, Barrio San José, Barrio Santa María, Barrio El Jardín, Barrio El Corcovado, Barro El Chagüite, Barrio Morazán, María Auxiliadora, Juan Pablo David, Colonia Edwin, Meléndez, Barrio La Ceiba, Abraham Zuniga, Villa La Esperanza,**	**11,396**		**X**					**100%**	**0%**

		Michelle Aguilar, María Antonia Mejía, República Dominicana, Barrio El Calvario, Barrio Las Delicias, Colonia Rotaria, Colonia Nueva Esperanza, Santo Rosario, La Guadalupe, Perpetuo Socorro, Jesús Tadeo Flores, Barrio El Centro								
6	Implementar programas y proyectos sociales y económicos.	**María Antonia, Republica Dominicana, Jesús Tadeo Flores**	**454**	**X**					**100%**	**0%**

(F-10)
Programación del Plan Zonal de Desarrollo Territorial

Departamento: Valle Municipio: Nacaome Zona: Alta Fecha: 23/07/19 Temática: Seguridad Alimentaria

PRIORIDAD	NOMBRE DEL PROYECTO/SECTOR DE DESARROLLO	COMUNIDAD	# DE BENEFIC.	AÑO EJECUCIÓN						COSTO APROXIMADO	APORTE COMUNITARIO
				20	21	22	23	24	25		
1	Creación de microempresas	**Zonal**	**7,130**			X				100%	**0%**
2	Proporcionar la semilla mejorada e insumos	**El Jobo, El Bazán, El Limonar Caragual y Tierras Morenas**	**682**		**X**					**100%**	**0%**
3	Trabajo por alimento	**El Limonar Caragual, Tierras Morenas**	**380**		**X**					**100%**	**0%**

4	Impartir capacitaciones sobre la producción de huertos familiares	**Santa Clara, El Saucito y Las Crucitas**	**381**	**X**	**X**	**X**	**X**	**X**	**X**	**100%**	**0%**
5	Creación de Galpones comunitarios	**El Jobo, El Bazán, Jícaro Arriba**	**431**			**X**				**100%**	**0%**

F-10)
Programación del Plan Zonal de Desarrollo Territorial

Departamento: Valle Municipio: Nacaome Zona: Alta Fecha: 23/07/19 Temática: Tierra

PRIORIDAD	**NOMBRE DEL PROYECTO/SECTOR DE DESARROLLO**	**COMUNIDAD**	**# DE BENEFIC.**	**AÑO EJECUCIÓN**						**COSTO APROXIMADO**	**APORTE COMUNITARIO**
				20	21	22	23	24	25		
1	Perforación de pozo para el área de cultivo.	**Chiflón Jicarillo Puyadero Hondable Barrial Estacones Zuniga Abajo Portillo del Higo Casas Nuevas Torrecilla Mapachín**	**7,130**	**X**	**X**	X	**X**	X	X	**100%**	**0%**

		Rincón Ocotillo **Las Tablas** **Zuniga Arriba** **Jícaro Abajo** **El Bazán** **Rincón** **Hacienda Vieja** **Caragual** **Portillo del Gallo** **El Saucito** **El Limonar** **El Jobo** **Jícaro Arriba** **Potrerillo** **Ocotillo** **Santa Clara** **Las Crucitas** **El Garrobo** **Tierras Morenas** **Las Balitas** **Bañadero** **Torrecilla** **Chaparral** **Junquillo** **Los Almendros** **La Hacienda** **Los Valdez** **Rincón Abajo** **La Danta** **Las Uvas**									

		El Mogote									
2	Tecnificar los cultivos	**Chiflón Jicarillo Puyadero Hondable Barrial Estacones Zuniga Abajo Portillo del Higo Casas Nuevas Torrecilla Mapachín Rincón Ocotillo Las Tablas Zuniga Arriba Jícaro Abajo El Bazán Rincón Hacienda Vieja Caragual Portillo del Gallo El Saucito El Limonar El Jobo Jícaro Arriba Potrerillo Ocotillo Santa Clara Las Crucitas**	**7,130**	**X**	**X**	**X**	**X**	**X**	**X**	**100%**	**0%**

		El Garrobo Tierras Morenas Las Balitas Bañadero Torrecilla Chaparral Junquillo Los Almendros La Hacienda Los Valdez Rincón Abajo La Danta Las Uvas El Mogote									
3	Capacitar a las personas al crear el cultivo intensivo	**Santa Clara, El Saucito y Las Crucitas**	**381**		**X**					**100%**	**0%**
4	Ayuda técnica y financiera a los agricultores	**El Jobo y El Bazán, El Garrobo , El Mogote, Portillo del Gallo, Estacones**	**856**				**X**			**100%**	**0%**
5	Proporcionarles insumos y fertilizantes	**Rincón Ocotillo, Las Tablas, Zúniga Abajo, Jícaro Arriba, Jícaro Abajo, El Limonar, Caragual, Tierras**	**1,588**			**X**	**X**			**100%**	**0%**

		Morenas, La Danta, Mapachín									

(F-10)
Programación del Plan Zonal de Desarrollo Territorial

Departamento: Valle Municipio: Nacaome Zona: Alta Fecha: 23/07/19 Temática: Participación

PRIORIDAD	**NOMBRE DEL PROYECTO/SECTOR DE DESARROLLO**	**COMUNIDAD**	**# DE BENEFIC.**	**AÑO EJECUCIÓN**						**COSTO APROXIMADO**	**APORTE COMUNITARIO**
				20	21	22	23	24	25		
1	Capacitación para la formación de líderes comunitarios	**Zúniga Abajo, Portillo del Gallo, El Mogote, el Garrobo, jícaro Arriba y jícaro Abajo, Santa Clara, El**	**2.894**	**X**	**X**	X	**X**	X	X	100%	

		Saucito, Las Crucitas, Hacienda Vieja, El Rincón, El Puyadero y El Chaparral, Rincón Ocotillo, Las Tablas, La Danta, Mapachín, Las Uvas y Estacones.									
2	Organizar a la mujer en las comunidades	**Hacienda Vieja y El rincón**		**X**						**100%**	

(F - 10)
Programación del Plan Zonal de Desarrollo Territorial

Departamento: Valle Municipio: Nacaome Zona: Alta Fecha: 23/07/19 Temática: Educación

PRIORIDAD	**NOMBRE DEL PROYECTO/SECTOR DE DESARROLLO**	**COMUNIDAD**	**# DE BENEFIC.**	**AÑO EJECUCIÓN**						**COSTO APROXIMADO**	**APORTE COMUNITARIO**
				20	21	22	23	24	25		
1	Beca estudiantil.	**Chiflón Jicarillo Puyadero**	**7,130**	**x**	**x**	x	x	x	x	**100%**	**0%**

		Hondable Barrial Estacones Zuniga Abajo Portillo del Higo Casas Nuevas Torrecilla Mapachín Rincón Ocotillo Las Tablas Zuniga Arriba jícaro Abajo El Bazán Rincón Hacienda Vieja Caragual Portillo del Gallo El Saucito El Limonar El Jobo jícaro Arriba Potrerillo Ocotillo Santa Clara Las Crucitas El Garrobo Tierras Morenas									

		Las Balitas Bañadero Torrecilla Chaparral Junquillo Los Almendros La Hacienda Los Valdez Rincón Abajo La Danta Las Uvas El Mogote									
2	Apertura carreras técnicas y profesionales.	**Chiflón Jicarillo Puyadero Hondable Barrial Estacones Zuniga Abajo Portillo del Higo Casas Nuevas Torrecilla Mapachín Rincón Ocotillo Las Tablas Zuniga Arriba jícaro Abajo El Bazán Rincón**	**7,130**	**X**	**X**	**X**	**X**	**X**	**X**	**100%**	**100%**	**0**

		Hacienda Vieja Caragual Portillo del Gallo El Saucito El Limonar El Jobo jícaro Arriba Potrerillo Ocotillo Santa Clara Las Crucitas El Garrobo Tierras Morenas Las Balitas Bañadero Torrecilla Chaparral Junquillo Los Almendros La Hacienda Los Valdez Rincón Abajo La Danta Las Uvas El Mogote									
3	Mejoramiento de centros educativos.	**Chiflón Jicarillo Puyadero**	**7,130**	**X**	**X**	**X**	**X**	**X**	**X**	**100%**	**0%**

		Hondable Barrial Estacones Zuniga Abajo Portillo del Higo Casas Nuevas Torrecilla Mapachín Rincón Ocotillo Las Tablas Zuniga Arriba Jícaro Abajo El Bazán Rincón Hacienda Vieja Caragual Portillo del Gallo El Saucito El Limonar El Jobo Jícaro Arriba Potrerillo Ocotillo Santa Clara Las Crucitas El Garrobo Tierras Morenas									

		Las Balitas Bañadero Torrecilla Chaparral Junquillo Los Almendros La Hacienda Los Valdez Rincón Abajo La Danta Las Uvas El Mogote									
4	Brindar docentes para mejorar la educación	**El Jobo, El Bazán y Las Tablas.**	**495**	**x**	**x**	**x**	**x**	**x**	**x**	**100%**	**0%**
5	Taller de alfabetización.	**El Barrial y Las Balitas**	**371**	**x**	**x**	**x**	**x**	**x**	**X**	**100%**	**0%**

(F- 10)
Programación del Plan Zonal de Desarrollo Territorial

Departamento: Valle Municipio: Nacaome Zona: Alta Fecha: 23/07/19 Temática: Salud y Nutrición

PRIORIDAD	NOMBRE DEL PROYECTO/SECTOR DE DESARROLLO	COMUNIDAD	# DE BENEFIC.	AÑO EJECUCIÓN						COSTO APROXIMADO	APORTE COMUNITARIO
				20	21	22	23	24	25		
1	Abastecer el centro de salud de medicamentos.	**Chiflón Jicarillo Puyadero Hondable Barrial**	**7,130**	**X**	**X**	X	X	X	X	100%	0%

		Estacones **Zuniga Abajo** **Portillo del Higo** **Casas Nuevas** **Torrecilla** **Mapachín** **Rincón Ocotillo** **Las Tablas** **Zuniga Arriba** **Jícaro Abajo** **El Bazán** **Rincón Hacienda Vieja** **Caragual** **Portillo del Gallo** **El Saucito** **El Limonar** **El Jobo** **Jícaro Arriba** **Potrerillo Ocotillo** **Santa Clara** **Las Crucitas** **El Garrobo** **Tierras Morenas** **Las Balitas** **Bañadero**									

		Torrecilla Chaparral Junquillo Los Almendros La Hacienda Los Valdez Rincón Abajo La Danta Las Uvas El Mogote									
2	Campaña de fumigación y abatizacion.	**Chiflón Jicarillo Puyadero Hondable Barrial Estacones Zuniga Abajo Portillo del Higo Casas Nuevas Torrecilla Mapachín Rincón Ocotillo Las Tablas Zuniga Arriba Jícaro Abajo El Bazán Rincón Hacienda Vieja Caragual**	**7,130**	**X**						100%	0%

		Portillo del Gallo El Saucito El Limonar El Jobo Jícaro Arriba Potrerillo Ocotillo Santa Clara Las Crucitas El Garrobo Tierras Morenas Las Balitas Bañadero Torrecilla Chaparral Junquillo Los Almendros La Hacienda Los Valdez Rincón Abajo La Danta Las Uvas El Mogote									
3	Proporcionar personal médico el centro de salud.	**Chiflón Jicarillo Puyadero Hondable Barrial**		**X**	**X**	**X**	**X**	**X**	**X**	100%	0%

		Estacones **Zuniga Abajo** **Portillo del Higo** **Casas Nuevas** **Torrecilla** **Mapachín** **Rincón Ocotillo** **Las Tablas** **Zuniga Arriba** **Jícaro Abajo** **El Bazán** **Rincón Hacienda Vieja** **Caragual** **Portillo del Gallo** **El Saucito** **El Limonar** **El Jobo** **Jícaro Arriba** **Potrerillo Ocotillo** **Santa Clara** **Las Crucitas** **El Garrobo** **Tierras Morenas** **Las Balitas** **Bañadero**	**7,130**								

		Torrecilla Chaparral Junquillo Los Almendros La Hacienda Los Valdez Rincón Abajo La Danta Las Uvas El Mogote									
4	Capacitación para la planificación de las parejas.	**Junquillo, Chiflón, Los Valdez, El Barrial, Las Balitas, Hacienda Vieja, El Rincón, El Puyadero y Las Uvas.**	**2,050**	**X**	**X**	**X**	**X**	**X**	**X**	100%	0%
5	Proporcionar funguicidas en el caserío de las Crucitas para combatir las plagas.	**Las Crucitas**	**119**		**X**					100%	0%

(F-10)
Programación del Plan Zonal de Desarrollo Territorial

Departamento: Valle Municipio: Nacaome Zona: Alta Fecha: 23/07/19 Temática: Infraestructura Social

PRIORIDAD	NOMBRE DEL PROYECTO/SECTOR DE DESARROLLO	COMUNIDAD	# DE BENEFIC.	AÑO EJECUCIÓN						COSTO APROXIMADO	APORTE COMUNITARIO
				20	21	22	23	24	25		
1	Construcción de una bocatoma.	**Barrial y Las Balitas, Casas Nuevas, Jicarillo y Los Almendros, Danta, Mapachín, Santa Clara, Las Tablas**	**1,578**			X	**X**	X	X	**100%**	**0%**
2	Reparación del centro de salud.	**Chiflón Jicarillo Puyadero Hondable Barrial Estacones Zuniga Abajo Portillo del Higo Casas Nuevas Torrecilla Mapachín Rincón Ocotillo Las Tablas Zuniga Arriba Jícaro Abajo El Bazán**	**7,130**	**X**	**X**	**X**	**X**	**X**	**X**	**100%**	**0%**

		Rincón Hacienda Vieja Caragual Portillo del Gallo El Saucito El Limonar El Jobo Jícaro Arriba Potrerillo Ocotillo Santa Clara Las Crucitas El Garrobo Tierras Morenas Las Balitas Bañadero Torrecilla Chaparral Junquillo Los Almendros La Hacienda Los Valdez Rincón Abajo La Danta Las Uvas El Mogote									
3	Construcción de centro de salud.	**El Bazán, El Jobo, Barrial,**			**X**			**X**		**100%**	**0%**

		Las Balitas,									
4	Construcción de caja puente	**El Puyadero y El Chaparral, El Jicarillo, El Garrobo, Portillo del Gallo, Hondable, Potrerillos, Junquillo, El Rincón.**	**1,671**		**X**	**X**	**X**	**X**		**100%**	**0%**
5	Apertura de calle.	**Casas Nuevas, El Saucito, Santa Clara**	**590**	**X**						**100%**	**0%**
6	Construcción de Vado de concreto.	**Rincón Ocotillo, Las Tablas, Rincón Abajo, Portillo del Higo, Zuniga Abajo, Mapachín,**	**1,143**		**X**	**X**	**X**	**X**	**X**	**100%**	**0%**
7	Construcción de muro perimetral	**Rincón Ocotillo, Las Tablas, Jícaro Arriba, Jícaro Abajo, Estacones**	**963**		**X**	**X**		**X**	**X**	**100%**	**0%**
8	Reparación de calles de terracería	**Jícaro Arriba y Jícaro Abajo**	**311**	**X**						**100%**	**0%**
9	Construcción de iglesia.	**El Jobo, El Bazán, El**	**593**			**X**		**X**		**100%**	**0%**

		Mogote, Zuniga Abajo									
10	Construcción de escuela.	**Las Uvas**	**36**						**X**	**100%**	**0%**
11	Construcción de rampa	**Zuniga Abajo**	**257**					**X**		**100%**	**0%**
12	Construcción de centro comunal	**El Barreal, El Chiflón, El Rincón**	**1,329**						**X**	**100%**	**0%**
13	Construcción de un tanque de agua para uso doméstico	**Potrerillo**	**128**			**X**				**100%**	**0%**
14	Proporcionar mobiliario en los Centros Educativos.	**Estacones**	**258**	**X**						**100%**	**0%**
15	Construcción de huellas vehiculares de concreto en la calle.	**Tierras Morenas**	**98**		**X**					**100%**	**0%**
16	Construcción de cerca perimetral	**El Rincón, Estacones**	**427**		**X**					**100%**	**0%**

ZONA MEDIA

(F- 10)
Programación del Plan Zonal de Desarrollo Territorial

Departamento: Valle Municipio: Nacaome Zona: Media 01 Fecha: 23/07/19 Temática: Ordenamiento Territorial

PRIORIDAD	NOMBRE DEL PROYECTO/SECTOR DE DESARROLLO	COMUNIDAD	# DE BENEFIC.	AÑO EJECUCIÓN						COSTO APROXIMADO	APORTE COMUNITARIO
				20	21	22	23	24	25		
1	Emitir una ordenanza municipal para que las empresas sigan las medidas de mitigación.	**Tamarindo**	**292**	**X**						**100%**	**0%**
2	Legalizar el terreno donde está el ojo de agua a favor de la comunidad.	**Guanacastillo y Jocotal, Matasano y El Portillo**	**335**	**X**						**100%**	**0%**

3	Construcción de muro perimetral del ojo de agua.	**Las Mesas Y Pariguaca**	**314**							**100%**	**0%**
4	Reubicación de dicha vivienda.	**Los Socios, La Cuesta, El Guayabo #1, Tamarindo**	**639**					**X**		**100%**	**0%**
5	Reubicación de lavaderos.	**Moraicito, Sartenejal, Labranzas, Matasano y El Portillo**	**1,124**		**X**					**100%**	**0%**
6	Ordenanza municipal para el control de ganado y cerdos ambulantes.	**El Rincón, Quebrachal, Jocotal y Guanacastillo**	**519**	**X**						**100%**	**0%**
7	Inspección física de parte del departamento de catastro para límites de cercas y calles.	**San Nicolás, Pariguaca, Las Mesas, Quebrada Honda, La Cuesta, Brasilar y Labranzas**	**976**		**X**					**100%**	**0%**
8	Rotular áreas afectadas por contaminación de desechos tóxicos y basura en el rio Nacaome.	**El Tamarindo y Alto Del Estiquirín**	**447**	**X**						**100%**	**0%**
9	Reubicación de colmenas en otro lugar en la comunidad.	**Jocotal**	**223**		**X**					**100%**	**0%**
10	Legalizar centro comunal de la comunidad.	**El Moraicito**	**678**			**X**				**100%**	**0%**

11	Legalizar el terreno del pozo	**Las Labranzas y Brisas del Lago**	**188**	**X**						**100%**	**0%**
12	Emitir una ordenanza municipal para el traslado del poste de energía eléctrica porque está en propiedad privada.	**Los Socios**	**39**	**X**						**100%**	**0%**

(F- 10)
Programación del Plan Zonal de Desarrollo Territorial

Departamento: Valle Municipio: Nacaome Zona: Media 02 Fecha: 23/07/19 Temática: Ordenamiento Territorial

PRIORIDAD	**NOMBRE DEL PROYECTO/SECTOR DE DESARROLLO**	**COMUNIDAD**	**# DE BENEFIC.**	**AÑO EJECUCIÓN**						**COSTO APROXIMADO**	**APORTE COMUNITARIO**
				20	21	22	23	24	25		
1	Ordenanza municipal para realizar dragados y limpieza de quebradas.	**Barrio Suyapa, Barrio Abajo, Brisas del sur, Colonia Sor Dionicia,**	**11,396**		**X**					**100%**	**0%**

		Barrio San José, Barrio Santa María, Barrio El Jardín, Barrio El Corcovado, Barro El Chagüite, Barrio Morazán, María Auxiliadora, Juan Pablo David, Colonia Edwin, Meléndez, Barrio La Ceiba, Abraham Zuniga, Villa La Esperanza, Michelle Aguilar, María Antonia Mejía, República Dominicana, Barrio El Calvario, Barrio Las Delicias, Colonia Rotaria, Colonia Nueva Esperanza,									

		Santo Rosario, La Guadalupe, Perpetuo Socorro, Jesús Tadeo Flores, Barrio El Centro,									
2	Emitir ordenanza municipal para reubicar basurero del mercado municipal.	**Barrio Suyapa, Barrio Abajo, Brisas del sur, Colonia Sor Dionicia, Barrio San José, Barrio Santa María, Barrio El Jardín, Barrio El Corcovado, Barro El Chagüite, Barrio Morazán, María Auxiliadora, Juan Pablo David, Colonia Edwin, Meléndez, Barrio La Ceiba, Abraham Zuniga,**	**11,396**	**X**						**100%**	**0%**

		Villa La Esperanza, Michelle Aguilar, María Antonia Mejía, República Dominicana, Barrio El Calvario, Barrio Las Delicias, Colonia Rotaria, Colonia Nueva Esperanza, Santo Rosario, La Guadalupe, Perpetuo Socorro, Jesús Tadeo Flores, Barrio El Centro								
3	Multar y rotular áreas públicas que están siendo afectas por la mala disposición de la basura.	**Barrio Suyapa, Barrio Abajo, Brisas del sur, Colonia Sor Dionicia, Barrio San José, Barrio Santa María, Barrio El Jardín, Barrio El**	**11,396**	**X**						**100%**	**0%**

		Corcovado, Barro El Chagüite, Barrio Morazán, María Auxiliadora, Juan Pablo David, Colonia Edwin, Meléndez, Barrio La Ceiba, Abraham Zuniga, Villa La Esperanza, Michelle Aguilar, María Antonia Mejía, República Dominicana, Barrio El Calvario, Barrio Las Delicias, Colonia Rotaria, Colonia Nueva Esperanza, Santo Rosario, La Guadalupe, Perpetuo Socorro, Jesús Tadeo									

		Flores, Barrio El Centro									
4	Emitir ordenanza municipal para que rutas de buses interurbanos no pasen por avenida principal del municipio.	**El Centro, Morazán, San José , Las Delicias y La Ceiba**	**1,874**		**X**					**100%**	**0%**
5	Instalar señales de seguridad vial de tránsito.	**Barrio Suyapa, Barrio Abajo, Brisas del sur, Colonia Sor Dionicia, Barrio San José, Barrio Santa María, Barrio El Jardín, Barrio El Corcovado, Barro El Chagüite, Barrio Morazán, María Auxiliadora, Juan Pablo David, Colonia Edwin, Meléndez, Barrio La Ceiba, Abraham Zuniga, Villa La**	**11,396**	**X**						**100%**	**0%**

		Esperanza, Michelle Aguilar, María Antonia Mejía, República Dominicana, Barrio El Calvario, Barrio Las Delicias, Colonia Rotaria, Colonia Nueva Esperanza, Santo Rosario, La Guadalupe, Perpetuo Socorro, Jesús Tadeo Flores, Barrio El Centro								
6	Emitir ordenanza municipal para que el juez de policía haga cumplir la ley en el mercado municipal.	**El Centro**	**55**	**X**						**100%**	**0%**
7	Legalizar la calle que conduce a la Col. Michelle a favor de la misma.	**Michelle Aguilar** Y **Barrio Suyapa**	**1,337**		**X**					**100%**	**0%**
8	Reubicar lavanderos a una distancia idónea donde no genere contaminación al pozo.	**María Antonia**	**200**	**X**						**100%**	**0%**
9	Emitir ordenanza municipal para que el departamento de catastro realice límites catastrales.	**María Antonia y Jesús Tadeo Flores**	**259**		**X**					**100%**	**0%**

10	Emitir ordenanza municipal para que el propietario del mesón se conecte al sistema de agua negras.	**Santo Rosario**	**103**	**X**						**100%**	**0%**
11	Legalizar el previo donde está ubicado el pozo de agua.	**Santa María**	**703**	**X**						**100%**	**0%**
12	Emisión de ordenanza municipal para que personas que no están conectadas se conecte al sistema de alcantarillado.	**Abraham Zuniga**	**264**	**X**						**100%**	**0%**
13	Recuperación de área verde.	**Abraham Zuniga**	**264**	**X**						**100%**	**0%**

(F- 10)
Programación del Plan Zonal de Desarrollo Territorial

Departamento: Valle Municipio: Nacaome Zona: Media 01 Fecha: 23/07/19 Temática: Salud y Nutrición

PRIORIDAD	**NOMBRE DEL PROYECTO/SECTOR DE DESARROLLO**	**COMUNIDAD**	**# DE BENEFIC.**	**AÑO EJECUCIÓN**						**COSTO APROXIMADO**	**APORTE COMUNITARIO**
				20	21	22	23	24	25		
1	Limpieza de solares	**El Obraje, Los Socios, La**	**3,817**	**X**	**X**	**X**	**X**	**X**	**X**	**100%**	**0%**

		Cuesta, El Tamarindo, Alto Del Estiquirín, El Guayabo, Brisas del Lago #1, Sartenejal, Las Jaguitas, Moraicito, Brasilar, Labranzas, Matasano, El Portillo, Lajas Blancas, Torrecillas, El Rincón, Quebrachal, Jocotal, Guanacastillo, San Nicolás, Pariguaca, Las Mesas y Quebrada Honda								
2	Abatizacion en los caseríos.	**El Obraje, Los Socios, La Cuesta, El Tamarindo, Alto Del Estiquirín, El**	**3,817**	**X**	**X**	**X**	**X**	**X**	**X**	**100%**	**0%**

		Guayabo, Brisas del Lago #1, Sartenejal, Las Jaguitas, Moraicito, Brasilar, Labranzas, Matasano, El Portillo, Lajas Blancas, Torrecillas, El Rincón, Quebrachal, Jocotal, Guanacastillo, San Nicolás, Pariguaca, Las Mesas y Quebrada Honda								
3	Campañas de fumigación	**El Obraje, Los Socios, La Cuesta, El Tamarindo, Alto Del Estiquirín, El Guayabo, Brisas del Lago #1, Sartenejal, Las Jaguitas,**	**3,817**	**X**	**X**	**X**	**X**	**X**	**X**	**100%**	**0%**

		Moraicito, Brasilar, Labranzas, Matasano, El Portillo, Lajas Blancas, Torrecillas, El Rincón, Quebrachal, Jocotal, Guanacastillo, San Nicolás, Pariguaca, Las Mesas y Quebrada Honda									
4	Capacitaciones de planificación familiar.	**San Nicolás, Pariguaca, Las Mesas, Quebrada Honda, Matasano y El Portillo**	**957**	**X**	**X**	**X**	**X**	**X**	**X**	**100%**	**0%**
5	Abastecer el centro de salud con medicamentos de calidad.	**Las Jaguitas**	**139**		**X**					**100%**	**0%**

(F- 10)

Programación del Plan Zonal de Desarrollo Territorial

Departamento: Valle Municipio: Nacaome Zona: Media 02 Fecha: 23/07/19 Temática: **Salud y Nutrición**

PRIORIDAD	NOMBRE DEL PROYECTO/SECTOR DE DESARROLLO	COMUNIDAD	# DE BENEFIC.	AÑO EJECUCIÓN						COSTO APROXIMADO	APORTE COMUNITARIO
				20	21	22	23	24	25		
1	Abastecimiento de medicamentos en el centro de salud en el Barrio El Centro y el policlínico.	**Barrio Suyapa, Barrio Abajo, Brisas del sur, Colonia Sor Dionicia, Barrio San José, Barrio Santa María, Barrio El Jardín, Barrio El Corcovado, Barro El Chagüite, Barrio Morazán, María Auxiliadora, Juan Pablo David, Colonia Edwin,**	**11,396**	**X**	**X**	X	X	X	X	**100%**	**0%**

		Meléndez, Barrio La Ceiba, Abraham Zuniga, Villa La Esperanza, Michelle Aguilar, María Antonia Mejía, República Dominicana, Barrio El Calvario, Barrio Las Delicias, Colonia Rotaria, Colonia Nueva Esperanza, Santo Rosario, La Guadalupe, Perpetuo Socorro, Jesús Tadeo Flores, Barrio El Centro								

2	Brindar botiquines comunitarios.	**Barrio Suyapa, Barrio Abajo, Brisas del sur, Colonia Sor Dionicia, Barrio San José, Barrio Santa María, Barrio El Jardín, Barrio El Corcovado, Barro El Chagüite, Barrio Morazán, María Auxiliadora, Juan Pablo David, Colonia Edwin, Meléndez, Barrio La Ceiba, Abraham Zuniga, Villa La Esperanza, Michelle Aguilar,**	**11,396**	**X**	**X**	**X**	**X**	**X**	**X**	**100%**	**0%**

		María Antonia Mejía, República Dominicana, Barrio El Calvario, Barrio Las Delicias, Colonia Rotaria, Colonia Nueva Esperanza, Santo Rosario, La Guadalupe, Perpetuo Socorro, Jesús Tadeo Flores, Barrio El Centro									
3	Campaña de fumigación y abatizacion	**Barrio Suyapa, Barrio Abajo, Brisas del sur, Colonia Sor Dionicia, Barrio San José, Barrio Santa María, Barrio El Jardín, Barrio El**	**11,396**	**X**	**X**	**X**	**X**	**X**	**X**	**100%**	**0%**

		Corcovado, Barro El Chagüite, Barrio Morazán, María Auxiliadora, Juan Pablo David, Colonia Edwin, Meléndez, Barrio La Ceiba, Abraham Zuniga, Villa La Esperanza, Michelle Aguilar, María Antonia Mejía, República Dominicana, Barrio El Calvario, Barrio Las Delicias, Colonia Rotaria, Colonia Nueva Esperanza,								

		Santo Rosario, La Guadalupe, Perpetuo Socorro, Jesús Tadeo Flores, Barrio El Centro									
4	Campañas de limpiezas	**Barrio Suyapa, Barrio Abajo, Brisas del sur, Colonia Sor Dionicia, Barrio San José, Barrio Santa María, Barrio El Jardín, Barrio El Corcovado, Barro El Chagüite, Barrio Morazán, María Auxiliadora, Juan Pablo David, Colonia Edwin, Meléndez,**	**11,396**	**X**	**X**	**X**	**X**	**X**	**X**	**100%**	**0%**

		Barrio La Ceiba, Abraham Zuniga, Villa La Esperanza, Michelle Aguilar, María Antonia Mejía, República Dominicana, Barrio El Calvario, Barrio Las Delicias, Colonia Rotaria, Colonia Nueva Esperanza, Santo Rosario, La Guadalupe, Perpetuo Socorro, Jesús Tadeo Flores, Barrio El Centro								
5	Campañas de capacitación sobre la planificación sexual.	**Edwin Meléndez y Nueva**	**431**	**X**	**X**	**X**	**X**	**X**	**X**	**100%**	**0%**

		Esperanza.								

(F- 10)
Programación del Plan Zonal de Desarrollo Territorial

Departamento: Valle **Municipio:** Nacaome **Zona:** Media 01 **Fecha:** 23/07/19 **Temática:** Educación

PRIORIDAD	NOMBRE DEL PROYECTO/SECTOR DE DESARROLLO	COMUNIDAD	# DE BENEFIC.	AÑO EJECUCIÓN	COSTO APROXIMADO	APORTE COMUNITARIO

				20	21	22	23	24	25		
1	Que nos proporcionen apoyo con personal	**El Tamarindo, Alto Del Estiquirín, Guayabo, Brisas del Lago, Sartenejal, San Nicolás, Pariguaca, Las Mesas y Quebrada Honda.**	**1,426**	**X**						**100%**	**0%**
2	Gestionar a la secretaria de educación que el centro básico tenga aperturas de las diferentes carreras técnicas y de oficio.	**Matasano, El Portillo, Brasilar y Labranzas.**	**354**		**X**					**100%**	**0%**

(F-08)

Matriz para priorización de ideas de proyectos del plan zonal de desarrollo territorial

Departamento: Valle **Municipio: Nacaome** **Zona: Media 02** **Fecha: 23/07/19** **Temática: Educación**

	P	Comunidad

	ondera ción	Zona media 02 : Barrio El Calvario, Barrio Suyapa, Barrio Santo Rosario, Barrio San José, Barrio El Centro, Barrio El Chagüite, Barrio Las Brisas del Sur, Barrio Las Delicias, Barrio Morazán, Barrio María Auxiliadora, Barrio Abajo, Barrio Perpetuo Socorro, Barrio Santa María, Barrio El Jardín ,Barrio El Corcovado, Barrio La Ceiba, Colonia Mitchell, Colonia Villa la Esperanza, Colonia Edwin Meléndez, Colonia Rotaria, Colonia Jesús Tadeo Flores, Colonia Nueva Esperanza, Colonia María Antonia, Colonia Abraham Zuniga, Colonia Sor Dionisia, Colonia República Dominicana, Colonia Juan Pablo David.					Barrio Las Delicias y La Ceiba
		a	b	c	d	e	a
Criterio 1. Alcance de la idea del proyecto							
Resuelve el problema para una comunidad	1						
Resuelve el problema para varias comunidades	2	X	X	X	X	X	X
Resuelve el problema para todas las comunidades de la Zona Territorial	3						
Criterio 2. Género/Grupos vulnerables							
La idea de proyecto propuesta no aligera la carga de trabajo de las mujeres/niños/etnias	1				X		
La idea de proyecto propuesta alivia un poco la carga de trabajo de las mujeres/niños/etnias	2	X	X	X		X	X
La idea de proyecto resuelve una necesidad sentida de las mujeres/niños/etnias	3						

Criterio 3. Importancia del proyecto							
El proyecto es aceptable (no daña el ambiente y favorece la inversión)	1						
El proyecto es necesario (en virtud que contribuye con el desarrollo social y económico)	2	X	X	X	X	X	X
El proyecto es vital (porque la vida de la población depende de sus beneficios	3						
Criterio 4. Número de beneficiarios que atiende							
El proyecto atiende menos de 300 beneficiarios	1						
El proyecto atiende entre 300 y 1,000 beneficiarios	2						X
El proyecto atiende más de 1,000 beneficiarios	3	X	X	X	X	X	
Puntos alcanzados		9	9	9	8	9	8

(F- 10)

Programación del Plan Zonal de Desarrollo Territorial

Departamento: Valle **Municipio: Nacaome** **Zona: Media 01** **Fecha: 23/07/19** **Temática: Recursos Naturales y Ambiente**

PRIORIDAD	NOMBRE DEL PROYECTO/SECTOR DE DESARROLLO	COMUNIDAD	# DE BENEFIC.	AÑO EJECUCIÓN						COSTO APROXIMADO	APORTE COMUNITARIO
				20	21	22	23	24	25		
1	**Construcción de horno 2x3**	**Jícaro galán Moraicito Obraje Tamarindo San Nicolás Las mesas Jocotal El Guayabo Matasano Lajas Blanca El Rincón Quebrada onda Altos de estiquirín Sartenejal Las Jaguitas La labranzas Brisas del lago Guanacastillo La cuesta**	**5,552**		**X**	X				**100%**	**0%**

		Torrecillas Pariguaca Brasilar Los socios Quebrachal El Portillo									
2	Creación de un crematorio	**Jícaro galán Moraicito Obraje Tamarindo San Nicolás Las mesas Jocotal El Guayabo Matasano Lajas Blanca El Rincón Quebrada onda Altos de estiquirín Sartenejal Las Jaguitas La labranzas Brisas del lago Guanacastillo La cuesta Torrecillas Pariguaca Brasilar Los socios**	**5,552**			**X**	**X**	**X**		**100%**	**0%**

		Quebrachal **El Portillo**									
3	Reforestar las áreas afectadas	**Jícaro galán** **Moraicito** **Obraje** **Tamarindo** **San Nicolás** **Las mesas** **Jocotal** **El Guayabo** **Matasano** **Lajas Blanca** **El Rincón** **Quebrada onda** **Altos de estiquirín** **Sartenejal** **Las Jaguitas** **La labranzas** **Brisas del lago** **Guanacastillo** **La cuesta** **Torrecillas** **Pariguaca** **Brasilar** **Los socios** **Quebrachal** **El Portillo**	**5,552**	**X**	**X**	**X**	**X**			**100%**	**0%**

4	Construir viveros comunitarios	**El Rincón, Quebrachal, Jocotal y Guanacastillo, San Nicolás, Pariguaca, Las Mesas y Quebrada Honda**	**1,265**	**X**	**X**	**X**	**X**			**100%**	**0%**
5	Multar a las personas que causan daño a la fauna	**Jícaro Galán, Lajas Blancas, Torrecillas, Moraicito, Las Jaguitas**	**2,545**		**X**	**X**	**X**			**100%**	**0%**
6	Impartir charlas de concientización para proteger flora y fauna.	**El Obraje, Los Socios, La Cuesta, Brasilar y Labranzas**	**630**		**X**					**100%**	**0%**

(F- 10)
Programación del Plan Zonal de Desarrollo Territorial

Departamento: Valle Municipio: Nacaome Zona: Media 02 Fecha: 23/07/19 Temática**:** Recursos Naturales y Ambiente

PRIORIDAD	NOMBRE DEL PROYECTO/SECTOR DE DESARROLLO	COMUNIDAD	# DE BENEFIC.	AÑO EJECUCIÓN						COSTO APROXIMADO	APORTE COMUNITARIO
				20	21	22	23	24	25		
1	Reforestar las áreas afectadas	**Barrio Suyapa, Barrio Abajo, Brisas del sur, Colonia Sor Dionisia, Barrio San José, Barrio Santa María, Barrio El Jardín, Barrio El Corcovado, Barro El Chagüite, Barrio Morazán, María Auxiliadora, Juan Pablo David, Colonia Edwin, Meléndez, Barrio La Ceiba, Abraham Zuniga,**	**11,396**	**X**	**X**	X	X	X	X	**100%**	0%

		Villa La Esperanza, Michelle Aguilar, María Antonia Mejía, República Dominicana, Barrio El Calvario, Barrio Las Delicias, Colonia Rotaria, Colonia Nueva Esperanza, Santo Rosario, La Guadalupe, Perpetuo Socorro, Jesús Tadeo Flores, Barrio El Centro								
2	Capacitación para la conservación de la flora y la fauna	**Barrio Suyapa, Barrio Abajo, Brisas del sur, Colonia Sor Dionisia, Barrio San José, Barrio Santa María, Barrio El Jardín, Barrio El Corcovado,**	**11.396**	**X**	**X**	**X**	**X**	**X**	**X**	**100%**	0%

		Barro El Chagüite, Barrio Morazán, María Auxiliadora, Juan Pablo David, Colonia Edwin, Meléndez, Barrio La Ceiba, Abraham Zuniga, Villa La Esperanza, Michelle Aguilar, María Antonia Mejía, República Dominicana, Barrio El Calvario, Barrio Las Delicias, Colonia Rotaria, Colonia Nueva Esperanza, Santo Rosario, La Guadalupe, Perpetuo Socorro, Jesús Tadeo Flores, Barrio El Centro									

3	Construcción de hornilla de 2x3	**Barrio Suyapa, Barrio Abajo, Brisas del sur, Colonia Sor Dionisia, Barrio San José, Barrio Santa María, Barrio El Jardín, Barrio El Corcovado, Barro El Chagüite, Barrio Morazán, María Auxiliadora, Juan Pablo David, Colonia Edwin, Meléndez, Barrio La Ceiba, Abraham Zuniga, Villa La Esperanza, Michelle Aguilar, María Antonia Mejía, República Dominicana, Barrio El Calvario, Barrio Las Delicias,**	**11.396**	**X**	**X**	**X**				**100%**	0%

		Colonia Rotaria, Colonia Nueva Esperanza, Santo Rosario, La Guadalupe, Perpetuo Socorro, Jesús Tadeo Flores, Barrio El Centro								

(F- 10)

Programación del Plan Zonal de Desarrollo Territorial

Departamento: Valle **Municipio: Nacaome** **Zona: Media 01** **Fecha: 23/07/19** **Temática: Grupos vulnerables: Niñez y Juventud**

PRIORIDAD	NOMBRE DEL PROYECTO/SECTOR DE DESARROLLO	COMUNIDAD	# DE BENEFIC.	AÑO EJECUCIÓN						COSTO APROXIMADO	APORTE COMUNITARIO
				20	21	22	23	24	25		
1	Alimentación para niños con escasos recursos	**Brasilar y Labranzas**	**143**		**X**	X				**100%**	**0%**
2	Becas estudiantiles	**Jícaro galán Moraicito Obraje Tamarindo San Nicolás Las mesas Jocotal El Guayabo Matasano Lajas Blanca El Rincón Quebrada onda Altos de estiquirín Sartenejal Las Jaguitas**	**5,552**	**X**	**X**	**X**	**X**			**100%**	**0%**

		La labranzas Brisas del lago Guanacastillo La cuesta Torrecillas Pariguaca Brasilar Los socios Quebrachal El Portillo									
3	Construcción de áreas recreativas	**Jícaro galán Moraicito Obraje Tamarindo San Nicolás Las mesas Jocotal El Guayabo Matasano Lajas Blanca El Rincón Quebrada onda Altos de estiquirín Sartenejal Las Jaguitas La labranzas Brisas del lago Guanacastillo La cuesta**	**5,552**		**X**	**X**	**X**	**X**		**100%**	**0%**

		Torrecillas **Pariguaca** **Brasilar** **Los socios** **Quebrachal** **El Portillo**									
4	Talleres para fomentar los valores espirituales y morales	**Jícaro galán** **Moraicito** **Obraje** **Tamarindo** **San Nicolás** **Las mesas** **Jocotal** **El Guayabo** **Matasano** **Lajas Blanca** **El Rincón** **Quebrada onda** **Altos de estiquirín** **Sartenejal** **Las Jaguitas** **La labranzas** **Brisas del lago** **Guanacastillo** **La cuesta** **Torrecillas** **Pariguaca** **Brasilar** **Los socios**	**5,552**		**X**					**100%**	**0%**

		Quebrachal El Portillo									
5	Brindar taller de formación técnica profesional.	**San Nicolás, Pariguaca, Las Mesas , Moraicito , Las Jaguitas y Quebrada Honda**	**1,563**							**100%**	**0%**

(F- 10)
Programación del Plan Zonal de Desarrollo Territorial

Departamento: Valle Municipio: Nacaome Zona: Media 02 Fecha: 23/07/19 Temática: Grupos Vulnerables: Niñez y Juventud

PRIORIDAD	NOMBRE DEL PROYECTO/SECTOR DE DESARROLLO	COMUNIDAD	# DE BENEFIC.	AÑO EJECUCIÓN						COSTO APROXIMADO	APORTE COMUNITARIO
				20	21	22	23	24	25		
1	Creación de centros de rehabilitación.	**Barrio Suyapa, Barrio Abajo, Brisas del sur, Colonia Sor Dionisia, Barrio San José, Barrio Santa María, Barrio El Jardín, Barrio El Corcovado, Barro El Chagüite, Barrio Morazán, María Auxiliadora, Juan Pablo David, Colonia Edwin, Meléndez,**	**11,396**			X				**100%**	**0%**

		Barrio La Ceiba, Abraham Zuniga, Villa La Esperanza, Michelle Aguilar, María Antonia Mejía, República Dominicana, Barrio El Calvario, Barrio Las Delicias, Colonia Rotaria, Colonia Nueva Esperanza, Santo Rosario, La Guadalupe, Perpetuo Socorro, Jesús Tadeo Flores, Barrio El Centro								
2	Programas deportivos para los jóvenes y niños.	**Barrio Suyapa, Barrio Abajo, Brisas del sur, Colonia Sor Dionisia, Barrio San José, Barrio Santa María, Barrio El Jardín,**	**11,369**	**X**					**100%**	**0%**

		Barrio El Corcovado, Barro El Chagüite, Barrio Morazán, María Auxiliadora, Juan Pablo David, Colonia Edwin, Meléndez, Barrio La Ceiba, Abraham Zuniga, Villa La Esperanza, Michelle Aguilar, María Antonia Mejía, República Dominicana, Barrio El Calvario, Barrio Las Delicias, Colonia Rotaria, Colonia Nueva Esperanza, Santo Rosario, La Guadalupe, Perpetuo Socorro, Jesús Tadeo Flores,									

		Barrio El Centro									
3	Impartir talleres de formación técnica y oficios.	**Barrio Suyapa, Barrio Abajo, Brisas del sur, Colonia Sor Dionisia, Barrio San José, Barrio Santa María, Barrio El Jardín, Barrio El Corcovado, Barro El Chagüite, Barrio Morazán, María Auxiliadora, Juan Pablo David, Colonia Edwin, Meléndez, Barrio La Ceiba, Abraham Zuniga, Villa La Esperanza, Michelle Aguilar, María Antonia Mejía, República Dominicana, Barrio El Calvario,**	**11,396**	**X**						**100%**	**0%**

		Barrio Las Delicias, Colonia Rotaria, Colonia Nueva Esperanza, Santo Rosario, La Guadalupe, Perpetuo Socorro, Jesús Tadeo Flores, Barrio El Centro								

(F- 10)
Programación del Plan Zonal de Desarrollo Territorial

Departamento: Valle **Municipio: Nacaome** **Zona: Media 01** **Fecha: 23/07/19** **Temática: Vivienda**

PRIORIDAD	**NOMBRE DEL PROYECTO/SECTOR DE DESARROLLO**	**COMUNIDAD**	**# DE BENEFIC.**	**AÑO EJECUCIÓN**						**COSTO APROXIMADO**	**APORTE COMUNITARIO**
				20	21	22	23	24	25		
1	Construcción de viviendas	**Jícaro galán Moraicito Obraje Tamarindo**	**5,552**	**X**	**X**	X	X			**100%**	**0%**

		San Nicolás Las mesas Jocotal El Guayabo Matasano Lajas Blanca El Rincón Quebrada onda Altos de estiquirín Sartenejal Las Jaguitas La labranzas Brisas del lago Guanacastillo La cuesta Torrecillas Pariguaca Brasilar Los socios Quebrachal El Portillo									
2	Mejoramiento de viviendas	**Jícaro galán Moraicito Obraje Tamarindo San Nicolás Las mesas Jocotal El Guayabo**	**5,552**		**X**	**X**	**X**	**X**		**100%**	**0%**

		Matasano Lajas Blanca El Rincón Quebrada onda Altos de estiquirín Sartenejal Las Jaguitas La labranzas Brisas del lago Guanacastillo La cuesta Torrecillas Pariguaca Brasilar Los socios Quebrachal El Portillo									
3	Ampliación del fluido eléctrico	**Brisas del Lago, El Sartenejal, Torrecillas, Jaguitas, Obraje Y Matasano**	**1,006**		**X**	**X**	**X**	**X**		**100%**	**0%**

(F- 10)
Programación del Plan Zonal de Desarrollo Territorial

Departamento: Valle Municipio: Nacaome Zona: Media 02 Fecha: 23/07/19 Temática**:** Vivienda

PRIORIDAD	NOMBRE DEL PROYECTO/SECTOR DE DESARROLLO	COMUNIDAD	# DE BENEFIC.	AÑO EJECUCIÓN						COSTO APROXIMADO	APORTE COMUNITARIO
				20	21	22	23	24	25		
1	Construcción de Viviendas.	**Col Jesús Tadeo Flores. María Antonia Mejía, Las Brisas del Sur, Sor Dionisia, Perpetuo Socorro, El Corcovado, Santa María, El Chagüite, Suyapa, Y La Guadalupe.**	**5,281**						X	**100%**	**0%**
2	Ampliación del sistema eléctrico.	**Col. Jesús Tadeo Flores, Villa Esperanza, y la Sor Dionisia.**	**1,122**		**X**					**100%**	**0%**

3	Mejoramiento de viviendas	**Barrio Suyapa, Barrio Abajo, Brisas del sur, Colonia Sor Dionisia, Barrio San José, Barrio Santa María, Barrio El Jardín, Barrio El Corcovado, Barro El Chagüite, Barrio Morazán, María Auxiliadora, Juan Pablo David, Colonia Edwin, Meléndez, Barrio La Ceiba, Abraham Zuniga, Villa La Esperanza, Michelle Aguilar, María Antonia Mejía, República Dominicana, Barrio El Calvario, Barrio Las Delicias,**	**11,396**					**X**		**100%**	**0%**

		Colonia Rotaria, Colonia Nueva Esperanza, Santo Rosario, La Guadalupe, Perpetuo Socorro, Jesús Tadeo Flores, Barrio El Centro								

(F- 10)
Programación del Plan Zonal de Desarrollo Territorial

Departamento: Valle Municipio: Nacaome Zona: Media 02 Fecha: 23/07/19 Temática: Agua y Saneamiento

PRIORIDAD	**NOMBRE DEL PROYECTO/SECTOR DE DESARROLLO**	**COMUNIDAD**	**# DE BENEFIC.**	**AÑO EJECUCIÓN**						**COSTO APROXIMADO**	**APORTE COMUNITARIO**
				20	21	22	23	24	25		
1	Mejoramiento y revisión del sistema de distribución de agua potable a cargo del departamento de SERMUNAC.	**Barrio Suyapa, Barrio Abajo, Brisas del sur, Colonia Sor Dionisia, Barrio San José, Barrio Santa María, Barrio El Jardín,**	**11.396**	**X**						**100%**	**0%**

		Barrio El Corcovado, Barro El Chagüite, Barrio Morazán, María Auxiliadora, Juan Pablo David, Colonia Edwin, Meléndez, Barrio La Ceiba, Abraham Zuniga, Villa La Esperanza, Michelle Aguilar, María Antonia Mejía, República Dominicana, Barrio El Calvario, Barrio Las Delicias, Colonia Rotaria, Colonia Nueva Esperanza, Santo Rosario, La Guadalupe, Perpetuo Socorro, Jesús Tadeo Flores, Barrio El Centro									

2	Dotación de filtros para el tratamiento del agua.	**Barrio Suyapa, Barrio Abajo, Brisas del sur, Colonia Sor Dionisia, Barrio San José, Barrio Santa María, Barrio El Jardín, Barrio El Corcovado, Barro El Chagüite, Barrio Morazán, María Auxiliadora, Juan Pablo David, Colonia Edwin, Meléndez, Barrio La Ceiba, Abraham Zuniga, Villa La Esperanza, Michelle Aguilar, María Antonia Mejía, República Dominicana, Barrio El Calvario, Barrio Las Delicias,**	**11.396**	**X**						**100%**	**0%**

		Colonia Rotaria, Colonia Nueva Esperanza, Santo Rosario, La Guadalupe, Perpetuo Socorro, Jesús Tadeo Flores, Barrio El Centro									
3	Mejoramiento de letrinas	**Barrio Suyapa, Barrio Abajo, Brisas del sur, Colonia Sor Dionicia, Barrio San José, Barrio Santa María, Barrio El Jardín, Barrio El Corcovado, Barro El Chagüite, Barrio Morazán, María Auxiliadora, Juan Pablo David, Colonia Edwin, Meléndez, Barrio La Ceiba, Abraham Zuniga, Villa La**	**11,396**		**X**					**100%**	**0%**

		Esperanza, Michelle Aguilar, María Antonia Mejía, República Dominicana, Barrio El Calvario, Barrio Las Delicias, Colonia Rotaria, Colonia Nueva Esperanza, Santo Rosario, La Guadalupe, Perpetuo Socorro, Jesús Tadeo Flores, Barrio El Centro								
4	Ampliar cobertura del tren de aseo.	**Barrio Suyapa, Barrio Abajo, Brisas del sur, Colonia Sor Dionisia, Barrio San José, Barrio Santa María, Barrio El Jardín, Barrio El Corcovado, Barro El Chagüite,**	**11,396**	**X**						**100%**	**0%**

		Barrio Morazán, María Auxiliadora, Juan Pablo David, Colonia Edwin, Meléndez, Barrio La Ceiba, Abraham Zuniga, Villa La Esperanza, Michelle Aguilar, María Antonia Mejía, República Dominicana, Barrio El Calvario, Barrio Las Delicias, Colonia Rotaria, Colonia Nueva Esperanza, Santo Rosario, La Guadalupe, Perpetuo Socorro, Jesús Tadeo Flores, Barrio El Centro								
5	Construcción y Ampliación del sistema de aguas negras.	**Barrio Santo Rosario, Las Brisas del Sur, El**	**4,414**		**X**					**100%**	**0%**

		Chagüite, El Jardín , Suyapa, Corcovado, Guadalupe , Nueva Esperanza y Jesús Tadeo									

(F- 10)
Programación del Plan Zonal de Desarrollo Territorial

Departamento: Valle Municipio: Nacaome Zona: Media 02 Fecha: 23/07/19 Temática: **Seguridad alimentaria**

PRIORIDAD	**NOMBRE DEL PROYECTO/SECTOR DE DESARROLLO**	**COMUNIDAD**	**# DE BENEFIC.**	**AÑO EJECUCIÓN**						**COSTO APROXIMADO**	**APORTE COMUNITARIO**
				20	21	22	23	24	25		
1	Creación de micro empresas y apoyo a la mediana y pequeña empresa.	**Barrio Suyapa, Barrio Abajo, Brisas del sur, Colonia Sor Dionisia, Barrio San José, Barrio Santa María, Barrio El Jardín, Barrio El Corcovado, Barro El**	**11,396**			**X**				**100%**	**0%**

		Chagüite, Barrio Morazán, María Auxiliadora, Juan Pablo David, Colonia Edwin, Meléndez, Barrio La Ceiba, Abraham Zuniga, Villa La Esperanza, Michelle Aguilar, María Antonia Mejía, República Dominicana, Barrio El Calvario, Barrio Las Delicias, Colonia Rotaria, Colonia Nueva Esperanza, Santo Rosario, La Guadalupe, Perpetuo Socorro, Jesús Tadeo Flores, Barrio El Centro									

2	Brindar apoyo técnico para el cultivo de huertos familiares.	**Chagüite, Corcovado, Edwin Meléndez, Las Brisas del Sur y la Guadalupe.**	**2,561**	**X**	**X**					**100%**	**0%**
3	Proporcionar semilla mejorada para el cultivo de huerto familiar.	**Chagüite, Corcovado, Edwin Meléndez, Las Brisas del Sur y la Guadalupe.**	**2,561**	**X**	**X**	**X**	**X**	**X**	**X**	**100%**	**0%**
4	Brindar talleres de aprendizajes de oficios.	**Barrio Santo Rosario y Jardín**	**815**	**X**	**X**					**100%**	**0%**

F-10)

Programación del Plan Zonal de Desarrollo Territorial

Departamento: Valle **Municipio: Nacaome** **Zona: Media 01** **Fecha: 23/07/19** **Temática: Tierra**

PRIORIDAD	**NOMBRE DEL PROYECTO/SECTOR DE DESARROLLO**	**COMUNIDAD**	**# DE BENEFIC.**	**AÑO EJECUCIÓN**						**COSTO APROXIMADO**	**APORTE COMUNITARIO**
				20	21	22	23	24	25		

1	Perforación de pozo para el área de la agricultura	**Jícaro galán Moraicito Obraje Tamarindo San Nicolás Las mesas Jocotal El Guayabo Matasano Lajas Blanca El Rincón Quebrada onda Altos de estiquirín Sartenejal Las Jaguitas La labranzas Brisas del lago Guanacastillo La cuesta Torrecillas Pariguaca Brasilar Los socios Quebrachal El Portillo**	**5,552**		**X**	**X**	**X**	**X**		**100%**	**0%**
2	Fuente de trabajo.	**Guayabo, Brisas del Lago y Sartenejal**	**454**	**X**	**X**	**X**	**X**			**100%**	**0%**
3	Implementar sistema de riego	**El Obraje, Los Socios y La Cuesta**	**487**			**X**				**100%**	**0%**

4	Brindar insumos necesarios al agricultor	**Jícaro galán Moraicito Obraje Tamarindo San Nicolás Las mesas Jocotal El Guayabo Matasano Lajas Blanca El Rincón Quebrada onda Altos de estiquirín Sartenejal Las Jaguitas La labranzas Brisas del lago Guanacastillo La cuesta Torrecillas Pariguaca Brasilar Los socios Quebrachal El Portillo**	**5,552**		**X**					**100%**	**0%**
5	Tecnificar el cultivo	**Jícaro galán Moraicito Obraje Tamarindo**	**5,552**	**X**	**X**	**X**	**X**			**100%**	**0%**

		San Nicolás Las mesas Jocotal El Guayabo Matasano Lajas Blanca El Rincón Quebrada onda Altos de estiquirín Sartenejal Las Jaguitas La labranzas Brisas del lago Guanacastillo La cuesta Torrecillas Pariguaca Brasilar Los socios Quebrachal El Portillo									
6	Donar fertilizantes e insecticidas para el agricultor	**El Rincón, Quebrachal, Jocotal, Brasilar, Labranzas y Guanacastillo**	**662**	**X**						**100%**	**0%**
7	Dar apoyo técnico y financiamiento para adquisición de tierras	**El Rincón, Quebrachal, Brasilar , Labranzas, Jocotal, Lajas Blancas y Torrecillas y**	**917**		**X**					**100%**	**0%**

		Guanacastillo									
8	Proporcionar las semillas mejorada	**Las Jaguitas**	**139**		**X**					**100%**	**0%**

(F- 10)
Programación del Plan Zonal de Desarrollo Territorial

Departamento: Valle Municipio: Nacaome Zona: Media 02 Fecha: 23/07/19 Temática: **Tierra**

PRIORIDAD	**NOMBRE DEL PROYECTO/SECTOR DE DESARROLLO**	**COMUNIDAD**	**# DE BENEFIC.**	**AÑO EJECUCIÓN**						**COSTO APROXIMADO**	**APORTE COMUNITARIO**
				20	21	22	23	24	25		
1	Tecnificar el cultivo	**Barrió la Guadalupe, el Chagüite, Corcovado, el Jardín Y Brisas del Sur.**	**2,974**	**X**							
2	Proporcionarles los insumos necesarios a los agricultores.	**Barrios la Guadalupe, el Chagüite, Corcovado, el Jardín Y Brisas del Sur.**	**2,974**	**X**	**X**	**X**	**X**	**X**	**X**		

(F-10)
Programación del Plan Zonal de Desarrollo Territorial
Departamento: Valle Municipio: Nacaome Zona: Alta Fecha: 23/07/19 Temática: Participación

PRIORIDAD	NOMBRE DEL PROYECTO/SECTOR DE DESARROLLO	COMUNIDAD	# DE BENEFIC.	AÑO EJECUCIÓN						COSTO APROXIMADO	APORTE COMUNITARIO
				20	21	22	23	24	25		
1	Capacitación para la formación de líderes comunitarios	**Zúniga Abajo, Portillo del Gallo, El Mogote, el Garrobo, jícaro Arriba y jícaro Abajo, Santa Clara, El Saucito, Las Crucitas, Hacienda Vieja,**	**2.894**	**X**	**X**	X	**X**	X	X	100%	

		El Rincón, El Puyadero y El Chaparral, Rincón Ocotillo, Las Tablas, La Danta, Mapachín, Las Uvas y Estacones.									
2	Organizar a la mujer en las comunidades	**Hacienda Vieja y El rincón**		**X**						**100%**	

(F- 10)
Programación del Plan Zonal de Desarrollo Territorial

Departamento: Valle **Municipio: Nacaome** **Zona: Media 01** **Fecha: 23/07/19** **Temática: Educación**

PRIORIDAD	**NOMBRE DEL PROYECTO/SECTOR DE DESARROLLO**	**COMUNIDAD**	**# DE BENEFIC.**	**AÑO EJECUCIÓN**						**COSTO APROXIMADO**	**APORTE COMUNITARIO**
				20	21	22	23	24	25		
1	Que nos proporcionen apoyo con personal	**El Tamarindo, Alto Del Estiquirín, Guayabo, Brisas del Lago, Sartenejal, San**	**1,426**	**X**						**100%**	**0%**

		Nicolás, Pariguaca, Las Mesas y Quebrada Honda.									
2	Gestionar a la secretaria de educación que el centro básico tenga aperturas de las diferentes carreras técnicas y de oficio.	**Matasano, El Portillo, Brasilar y Labranzas.**	**354**		**X**					**100%**	**0%**

(F- 10)
Programación del Plan Zonal de Desarrollo Territorial

Departamento: Valle Municipio: Nacaome Zona: Media 02 Fecha: 23/07/19 Temática: Educación

PRIORIDAD	**NOMBRE DEL PROYECTO/SECTOR DE DESARROLLO**	**COMUNIDAD**	**# DE BENEFIC.**	**AÑO EJECUCIÓN**						**COSTO APROXIMADO**	**APORTE COMUNITARIO**
				20	21	22	23	24	25		
1	Brindar KIT Escolares	**Barrio Suyapa, Barrio Abajo, Brisas del sur, Colonia Sor Dionisia, Barrio San José,**	**11,396**	**X**	**X**	X	X	X	X	**100%**	**0%**

		Barrio Santa María, Barrio El Jardín, Barrio El Corcovado, Barro El Chagüite, Barrio Morazán, María Auxiliadora, Juan Pablo David, Colonia Edwin, Meléndez, Barrio La Ceiba, Abraham Zuniga, Villa La Esperanza, Michelle Aguilar, María Antonia Mejía, República Dominicana, Barrio El Calvario, Barrio Las Delicias, Colonia Rotaria, Colonia Nueva Esperanza, Santo Rosario, La Guadalupe, Perpetuo Socorro,									

		Jesús Tadeo Flores, Barrio El Centro									
2	Becas estudiantiles	**Barrio Suyapa, Barrio Abajo, Brisas del sur, Colonia Sor Dionisia, Barrio San José, Barrio Santa María, Barrio El Jardín, Barrio El Corcovado, Barro El Chagüite, Barrio Morazán, María Auxiliadora, Juan Pablo David, Colonia Edwin, Meléndez, Barrio La Ceiba, Abraham Zuniga, Villa La Esperanza, Michelle Aguilar, María Antonia Mejía, República Dominicana,**	**11,396**	**X**	**X**	**X**	**X**	**X**	**X**	**100%**	**0%**

		Barrio El Calvario, Barrio Las Delicias, Colonia Rotaria, Colonia Nueva Esperanza, Santo Rosario, La Guadalupe, Perpetuo Socorro, Jesús Tadeo Flores, Barrio El Centro								
3	Dotación de material didáctico	**Barrio Suyapa, Barrio Abajo, Brisas del sur, Colonia Sor Dionisia, Barrio San José, Barrio Santa María, Barrio El Jardín, Barrio El Corcovado, Barro El Chagüite, Barrio Morazán, María Auxiliadora, Juan Pablo David, Colonia Edwin, Meléndez,**	**11,396**	**X**	**X**	**X**	**X**	**X**	**X**	**100%**	**0%**

		Barrio La Ceiba, Abraham Zuniga, Villa La Esperanza, Michelle Aguilar, María Antonia Mejía, República Dominicana, Barrio El Calvario, Barrio Las Delicias, Colonia Rotaria, Colonia Nueva Esperanza, Santo Rosario, La Guadalupe, Perpetuo Socorro, Jesús Tadeo Flores, Barrio El Centro								
4	Proporcionar Merienda escolar	**Barrio Suyapa, Barrio Abajo, Brisas del sur, Colonia Sor Dionisia, Barrio San José, Barrio Santa María, Barrio El Jardín,**	**11,396**	**X**	**X**	**X**	**X**	**X**	**X**	**100%**	**0%**

		Barrio El Corcovado, Barro El Chagüite, Barrio Morazán, María Auxiliadora, Juan Pablo David, Colonia Edwin, Meléndez, Barrio La Ceiba, Abraham Zuniga, Villa La Esperanza, Michelle Aguilar, María Antonia Mejía, República Dominicana, Barrio El Calvario, Barrio Las Delicias, Colonia Rotaria, Colonia Nueva Esperanza, Santo Rosario, La Guadalupe, Perpetuo Socorro, Jesús Tadeo Flores, Barrio El Centro									

5	Capacitación para concientizar a la población sobre la importancia de la educación	**Barrio Suyapa, Barrio Abajo, Brisas del sur, Colonia Sor Dionisia, Barrio San José, Barrio Santa María, Barrio El Jardín, Barrio El Corcovado, Barro El Chagüite, Barrio Morazán, María Auxiliadora, Juan Pablo David, Colonia Edwin, Meléndez, Barrio La Ceiba, Abraham Zuniga, Villa La Esperanza, Michelle Aguilar, María Antonia Mejía, República Dominicana, Barrio El Calvario, Barrio Las Delicias,**	**11,396**	**X**	**X**	**X**	**X**	**X**	**X**	**100%**	**0%**

		Colonia Rotaria, Colonia Nueva Esperanza, Santo Rosario, La Guadalupe, Perpetuo Socorro, Jesús Tadeo Flores, Barrio El Centro									
6	Contratación de docentes en la escuela Estados Unidos.	**Barrio Las Delicias y La Ceiba**	**452**	**X**						**100%**	**0%**

(F- 10)
Programación del Plan Zonal de Desarrollo Territorial

Departamento: Valle Municipio: Nacaome Zona: Media 01 Fecha: 23/07/19 Temática: Salud y Nutrición

PRIORIDAD	**NOMBRE DEL PROYECTO/SECTOR DE DESARROLLO**	**COMUNIDAD**	**# DE BENEFIC.**	**AÑO EJECUCIÓN**						**COSTO APROXIMADO**	**APORTE COMUNITARIO**
				20	21	22	23	24	25		
1	Limpieza de solares	**El Obraje, Los Socios, La Cuesta, El Tamarindo, Alto Del**	**3,817**	**X**	**X**	**X**	**X**	**X**	**X**	**100%**	**0%**

		Estiquirín, El Guayabo, Brisas del Lago #1, Sartenejal, Las Jaguitas, Moraicito, Brasilar, Labranzas, Matasano, El Portillo, Lajas Blancas, Torrecillas, El Rincón, Quebrachal, Jocotal, Guanacastillo, San Nicolás, Pariguaca, Las Mesas y Quebrada Honda								
2	Abatizacion en los caseríos.	**El Obraje, Los Socios, La Cuesta, El Tamarindo, Alto Del Estiquirín, El Guayabo, Brisas del Lago #1, Sartenejal, Las**	**3,817**	**X**	**X**	**X**	**X**	**X**	**X**	**100%**	**0%**

		Jaguitas, Moraicito, Brasilar, Labranzas, Matasano, El Portillo, Lajas Blancas, Torrecillas, El Rincón, Quebrachal, Jocotal, Guanacastillo, San Nicolás, Pariguaca, Las Mesas y Quebrada Honda									
3	Campañas de fumigación	**El Obraje, Los Socios, La Cuesta, El Tamarindo, Alto Del Estiquirín, El Guayabo, Brisas del Lago #1, Sartenejal, Las Jaguitas, Moraicito, Brasilar, Labranzas,**	**3,817**	**X**	**X**	**X**	**X**	**X**	**X**	**100%**	**0%**

		Matasano, El Portillo, Lajas Blancas, Torrecillas, El Rincón, Quebrachal, Jocotal, Guanacastillo, San Nicolás, Pariguaca, Las Mesas y Quebrada Honda									
4	Capacitaciones de planificación familiar.	**San Nicolás, Pariguaca, Las Mesas, Quebrada Honda, Matasano y El Portillo**	**957**	**X**	**X**	**X**	**X**	**X**	**X**	**100%**	**0%**
5	Abastecer el centro de salud con medicamentos de calidad.	**Las Jaguitas**	**139**		**X**					**100%**	**0%**

(F- 10)
Programación del Plan Zonal de Desarrollo Territorial

Departamento: Valle Municipio: Nacaome Zona: Media 02 Fecha: 23/07/19 Temática: **Salud y Nutrición**

PRIORIDAD	NOMBRE DEL PROYECTO/SECTOR DE DESARROLLO	COMUNIDAD	# DE BENEFIC.	AÑO EJECUCIÓN						COSTO APROXIMADO	APORTE COMUNITARIO
				20	21	22	23	24	25		
1	Abastecimiento de medicamentos en el centro de salud en el Barrio El Centro y el policlínico.	**Barrio Suyapa, Barrio Abajo, Brisas del sur, Colonia Sor Dionisia, Barrio San José, Barrio Santa María, Barrio El Jardín, Barrio El Corcovado, Barro El Chagüite, Barrio Morazán, María Auxiliadora, Juan Pablo David, Colonia Edwin, Meléndez, Barrio La Ceiba, Abraham**	**11,396**	**X**	**X**	X	X	X	X	**100%**	**0%**

		Zuniga, Villa La Esperanza, Michelle Aguilar, María Antonia Mejía, República Dominicana, Barrio El Calvario, Barrio Las Delicias, Colonia Rotaria, Colonia Nueva Esperanza, Santo Rosario, La Guadalupe, Perpetuo Socorro, Jesús Tadeo Flores, Barrio El Centro									
2	Brindar botiquines comunitarios.	**Barrio Suyapa, Barrio Abajo, Brisas del sur, Colonia Sor Dionisia,**	**11,396**	**X**	**X**	**X**	**X**	**X**	**X**	**100%**	**0%**

		Barrio San José, Barrio Santa María, Barrio El Jardín, Barrio El Corcovado, Barro El Chagüite, Barrio Morazán, María Auxiliadora, Juan Pablo David, Colonia Edwin, Meléndez, Barrio La Ceiba, Abraham Zuniga, Villa La Esperanza, Michelle Aguilar, María Antonia Mejía, República Dominicana, Barrio El								

		Calvario, Barrio Las Delicias, Colonia Rotaria, Colonia Nueva Esperanza, Santo Rosario, La Guadalupe, Perpetuo Socorro, Jesús Tadeo Flores, Barrio El Centro									
3	Campaña de fumigación y abatizacion	**Barrio Suyapa, Barrio Abajo, Brisas del sur, Colonia Sor Dionicia, Barrio San José, Barrio Santa María, Barrio El Jardín, Barrio El Corcovado, Barro El Chagüite, Barrio Morazán,**	**11,396**	**X**	**X**	**X**	**X**	**X**	**X**	**100%**	**0%**

		María Auxiliadora, Juan Pablo David, Colonia Edwin, Meléndez, Barrio La Ceiba, Abraham Zuniga, Villa La Esperanza, Michelle Aguilar, María Antonia Mejía, República Dominicana, Barrio El Calvario, Barrio Las Delicias, Colonia Rotaria, Colonia Nueva Esperanza, Santo Rosario, La Guadalupe, Perpetuo Socorro, Jesús Tadeo									

		Flores, Barrio El Centro									
4	Campañas de limpiezas	**Barrio Suyapa, Barrio Abajo, Brisas del sur, Colonia Sor Dionisia, Barrio San José, Barrio Santa María, Barrio El Jardín, Barrio El Corcovado, Barro El Chagüite, Barrio Morazán, María Auxiliadora, Juan Pablo David, Colonia Edwin, Meléndez, Barrio La Ceiba, Abraham Zuniga, Villa La**	**11,396**	**X**	**X**	**X**	**X**	**X**	**X**	**100%**	**0%**

		Esperanza, Michelle Aguilar, María Antonia Mejía, República Dominicana, Barrio El Calvario, Barrio Las Delicias, Colonia Rotaria, Colonia Nueva Esperanza, Santo Rosario, La Guadalupe, Perpetuo Socorro, Jesús Tadeo Flores, Barrio El Centro								
5	Campañas de capacitación sobre la planificación sexual.	**Edwin Meléndez y Nueva Esperanza.**	**431**	**X**	**X**	**X**	**X**	**X**	**X**	**100%**	**0%**

(F- 10)

Programación del Plan Zonal de Desarrollo Territorial

Departamento: Valle **Municipio: Nacaome** **Zona: Media 01** **Fecha: 23/07/19** **Temática: Infraestructura social**

PRIORIDAD	NOMBRE DEL PROYECTO/SECTOR DE DESARROLLO	COMUNIDAD	# DE BENEFIC.	AÑO EJECUCIÓN						COSTO APROXIMADO	APORTE COMUNITARIO
				20	21	22	23	24	25		
1	Construcción de un centro de salud.	**Alto Del Estiquirín**	**155**		**X**					**100%**	**0%**
2	Construcción de una cajas puente	**El Obraje, Los Socios, La Cuesta, Quebrada Honda, Jícaro Galán y Brasilar**	**2,169**	**X**	**X**	**X**	**X**			**100%**	**0%**

3	Reparación de caja puente	**Jocotal y El Rincón.**	**392**		**X**					**100%**	**0%**
4	Construcción de una cocina para la merienda escolar	**Las Jaguitas**	**139**			**X**				**100%**	**0%**
5	Reparación de las tuberías	**Las Jaguitas**	**139**	**X**						**100%**	**0%**
6	Construcción de un centro comunal	**Jícaro Galán, Matasano, Las Jaguitas y El Obraje**	**2,165**				**X**			**100%**	**0%**
7	Construcción de Vado.	**El Obraje, El Tamarindo, El Guayabo , Brisas del Lago**	**967**		**X**					**100%**	**0%**
8	Reparación del centro comunal	**El Tamarindo**	**292**			**X**				**100%**	**0%**
9	mantenimiento y donación de mobiliario del centro básico Republica de Honduras	**El Rincón**	**169**		**X**					**100%**	**0%**
10	Reparación del cerco en el cementerio	**San Nicolás**	**271**				**X**			**100%**	**0%**
11	Construcción y Reparación de Iglesia.	**Quebrada Honda y Brasilar**	**209**			**X**				**100%**	**0%**
12	Compra de lámparas para el alumbrado público	**Jícaro galán Moraicito Obraje Tamarindo San Nicolás Las mesas Jocotal El Guayabo Matasano Lajas Blanca**	**5,552**	**X**	**X**	**X**	**X**			**100%**	**0%**

		El Rincón Quebrada onda Altos de estiquirín Sartenejal Las Jaguitas La labranzas Brisas del lago Guanacastillo La cuesta Torrecillas Pariguaca Brasilar Los socios Quebrachal El Portillo									
13	Construcción de tres aulas	**Moraicito**	**678**	**X**						**100%**	**0%**
14	Apertura de una nueva calle	**Matasano**	**192**		**X**					**100%**	**0%**
15	Reparación del centro educativo	**Matasano y Torrecillas**	**273**		**X**					**100%**	**0%**
16	Reparación de poste energía eléctrica	**Jícaro Galán**	**1,473**			**X**				**100%**	**0%**
17	mantenimiento de calles	**Jícaro galán Moraicito Obraje Tamarindo San Nicolás Las mesas Jocotal**	**5,552**	**X**	**X**	**X**	**X**			**100%**	**0%**

		El Guayabo Matasano Lajas Blanca El Rincón Quebrada onda Altos de estiquirín Sartenejal Las Jaguitas La labranzas Brisas del lago Guanacastillo La cuesta Torrecillas Pariguaca Brasilar Los socios Quebrachal El Portillo									
18	Electrificación en la comunidad	**Labranzas**	**95**				**X**			**100%**	**0%**

(F- 10)
Programación del Plan Zonal de Desarrollo Territorial

Departamento: Valle Municipio: Nacaome Zona: Media 02 Fecha: 23/07/19 Temática: **Infraestructura Social**

PRIORIDAD	NOMBRE DEL PROYECTO/SECTOR DE DESARROLLO	COMUNIDAD	# DE BENEFIC.	AÑO EJECUCIÓN						COSTO APROXIMADO	APORTE COMUNITARIO
				20	21	22	23	24	25		
1	Mejoramiento del Centro de salud y del Policlínico.	**Barrio Suyapa, Barrio Abajo, Brisas del sur, Colonia Sor Dionisia, Barrio San José, Barrio Santa María, Barrio El Jardín, Barrio El Corcovado, Barro El Chagüite, Barrio Morazán, María Auxiliadora, Juan Pablo David, Colonia Edwin, Meléndez, Barrio La Ceiba, Abraham Zuniga, Villa La Esperanza, Michelle Aguilar, María Antonia Mejía, República**	**11,396**				X			**100%**	**0%**

		Dominicana, Barrio El Calvario, Barrio Las Delicias, Colonia Rotaria, Colonia Nueva Esperanza, Santo Rosario, La Guadalupe, Perpetuo Socorro, Jesús Tadeo Flores, Barrio El Centro									
2	Pavimentación con concreto hidráulico y construcción de cunetas para aguas pluviales.	**Barrio Suyapa, Barrio Abajo, Brisas del sur, Colonia Sor Dionisia, Barrio San José, Barrio Santa María, Barrio El Jardín, Barrio El Corcovado, Barro El Chagüite, Barrio Morazán, María Auxiliadora, Juan Pablo David, Colonia Edwin,**	**11,396**				**X**			**100%**	**0%**

		Meléndez, Barrio La Ceiba, Abraham Zuniga, Villa La Esperanza, Michelle Aguilar, María Antonia Mejía, República Dominicana, Barrio El Calvario, Barrio Las Delicias, Colonia Rotaria, Colonia Nueva Esperanza, Santo Rosario, La Guadalupe, Perpetuo Socorro, Jesús Tadeo Flores, Barrio El Centro								
3	Compra de lámparas para el alumbrado público.	**Barrio Suyapa, Barrio Abajo, Brisas del sur, Colonia Sor Dionisia, Barrio San José, Barrio Santa María,**	**11,396**		**X**					**100%**	**0%**

		Barrio El Jardín, Barrio El Corcovado, Barro El Chagüite, Barrio Morazán, María Auxiliadora, Juan Pablo David, Colonia Edwin, Meléndez, Barrio La Ceiba, Abraham Zuniga, Villa La Esperanza, Michelle Aguilar, María Antonia Mejía, República Dominicana, Barrio El Calvario, Barrio Las Delicias, Colonia Rotaria, Colonia Nueva Esperanza, Santo Rosario, La Guadalupe, Perpetuo Socorro, Jesús Tadeo Flores,									

		Barrio El Centro									
4	Compra de contenedores para desechos y saneamiento.	**Barrio Suyapa, Barrio Abajo, Brisas del sur, Colonia Sor Dionisia, Barrio San José, Barrio Santa María, Barrio El Jardín, Barrio El Corcovado, Barro El Chagüite, Barrio Morazán, María Auxiliadora, Juan Pablo David, Colonia Edwin, Meléndez, Barrio La Ceiba, Abraham Zuniga, Villa La Esperanza, Michelle Aguilar, María Antonia Mejía, República Dominicana, Barrio El Calvario,**	**11,396**		**X**					**100%**	**0%**

		Barrio Las Delicias, Colonia Rotaria, Colonia Nueva Esperanza, Santo Rosario, La Guadalupe, Perpetuo Socorro, Jesús Tadeo Flores, Barrio El Centro									
5	Reparación y mantenimiento de calles.	**Barrio Suyapa, Barrio Abajo, Brisas del sur, Colonia Sor Dionisia, Barrio San José, Barrio Santa María, Barrio El Jardín, Barrio El Corcovado, Barro El Chagüite, Barrio Morazán, María Auxiliadora, Juan Pablo David, Colonia Edwin, Meléndez, Barrio La Ceiba,**	**11,396**		**X**		**X**			**100%**	**0%**

		Abraham Zuniga, Villa La Esperanza, Michelle Aguilar, María Antonia Mejía, República Dominicana, Barrio El Calvario, Barrio Las Delicias, Colonia Rotaria, Colonia Nueva Esperanza, Santo Rosario, La Guadalupe, Perpetuo Socorro, Jesús Tadeo Flores, Barrio El Centro								
	Compra de trasformadores de energía con mayor alto voltaje.	**Barrio Suyapa, Barrio Abajo, Brisas del sur, Colonia Sor Dionisia, Barrio San José, Barrio Santa María, Barrio El Jardín, Barrio El**	**11,396**		**X**		**X**			**100%**	**0%**

		Corcovado, Barro El Chagüite, Barrio Morazán, María Auxiliadora, Juan Pablo David, Colonia Edwin, Meléndez, Barrio La Ceiba, Abraham Zuniga, Villa La Esperanza, Michelle Aguilar, María Antonia Mejía, República Dominicana, Barrio El Calvario, Barrio Las Delicias, Colonia Rotaria, Colonia Nueva Esperanza, Santo Rosario, La Guadalupe, Perpetuo Socorro, Jesús Tadeo Flores, Barrio El Centro									

7	Construcción de red de aguas negras y aguas pluviales.	**Brisas del Sur, Chagüite, Sor Dionisia**	**2,318**		**X**					**100%**	**0%**
8	Construcción de un vado.	**Barrio Suyapa**	**1,126**			**X**				**100%**	**0%**
9	Construcción de Cajas puentes.	**Edwin Meléndez , Juan Pablo David, Villa Esperanza, Santo Rosario y Morazán**	**1,655**	**X**						**100%**	**0%**
10	Construcción de un kínder.	**Chagüite, Edwin Meléndez y La Ceiba**	**1,195**				**X**			**100%**	**0%**
11	Construcción de canales de desagüe atrás del centro penal.	**Chagüite**	**626**	**X**						**100%**	**0%**
12	Construcción de cunetas o canales de drenajes para agua lluvia.	**Santa María**	**703**		**X**					**100%**	**0%**
13	Construcción de complementos de agua potable.	**Tadeo Flores**	**59**			**X**				**100%**	**0%**
14	Construcción de una iglesia.	**Villa Esperanza**	**224**				**X**			**100%**	**0%**

ZONA BAJA

(F- 10)
Programación del Plan Zonal de Desarrollo Territorial
Departamento: Valle Municipio: Nacaome Zona: Baja 01 Fecha: 27/07/19 Temática: Ordenamiento Territorial

PRIORIDAD	NOMBRE DEL PROYECTO/SECTOR DE DESARROLLO	COMUNIDAD	# DE BENEFIC.	AÑO EJECUCIÓN						COSTO APROXIMADO	APORTE COMUNITARIO
				20	21	22	23	24	25		
1	a-Rotular y multar a personas que botan basura.	**Agua Fría El Tular Playa Grande El Chilcal Pedrerito**	**8,383**	**X**						100%	0%

		La Brea Buena Fe Campamento Chilamatada El Espino Santa Erlinda Guanacaste El Papalón Paso de Vela Rincón de los Milagros. Tololar Las Placitas El Relleno Salinitas									
2	b-Emitir una ordenanza municipal para que las empresas sigan las medidas de mitigación.	**Agua Fría El Tular Playa Grande El Chilcal Pedrerito La Brea Buena Fe Campamento Chilamatada El Espino Santa Erlinda Guanacaste El Papalón Paso de Vela Rincón de los**	**8,383**	**X**						100%	0%

		Milagros. Tololar Las Placitas El Relleno Salinitas									
3	c-Legalización y revisión por parte de catastro para ordenar cercos salidos a las calle	**Agua Fría El Tular Playa Grande El Chilcal Pedrerito La Brea Buena Fe Campamento Chilamatada El Espino Santa Erlinda Guanacaste El Papalón Paso de Vela Rincón de los Milagros. Tololar Las Placitas El Relleno Salinitas**	**8,383**	**X**						100%	0%
4	d-Emitir una ordenanza municipal para multar a las personas dueños de los ganados para que los pongan en sus corrales.	**Agua Fría El Tular Playa Grande El Chilcal Pedrerito**	**8,383**	**X**						100%	0%

		La Brea Buena Fe Campamento Chilamatada El Espino Santa Erlinda Guanacaste El Papalón Paso de Vela Rincón de los Milagros. Tololar Las Placitas El Relleno Salinitas									
5	Denunciar las malas prácticas en el cultivo de la caña ante mi ambiente (SERNA)	**El Guanacaste, Chilamatada, El Chilcal y Tololar, El Tular.**	**2,548**	**X**						100%	0%
6	Legalizar a favor de la comunidad el área donde está ubicado el tanque de agua.	**Rincón del Milagro, Papalón y Santa Erlinda.**	**426**			**X**				100%	0%
7	Elaborar un plan de acción para el uso adecuado del recurso hídrico	**Rincón del Milagro, Papalón y Santa Erlinda**	**426**	**X**						100%	0%
8	Ordenanza municipal por parte del departamento de la UMA para inspeccionar	**Rincón del Milagro,**	**926**		**X**					100%	0%

	áreas afectadas.	**Papalón, Santa Erlinda, Paso de Vela y Buena Fe**									
9	Reubicar las viviendas que habitan en las orillas de las ñangas en la comunidad del Relleno	**Las Placitas, Campamento y El Relleno**	**391**						**X**	100%	0%
10	Rotular áreas afectadas por la deforestación	**Playa Grande**	**522**	**X**						100%	0%
11	Solicitar inspección física por parte del departamento de catastro para solucionar el problema de legalización de la calle en la comunidad de campamento.	**Las Placitas, Campamento y El Relleno**	**391**		**X**					100%	0%
13	Legalizar los micro-cuencas a favor de la comunidad de Papalon.	**Rincón del Milagro, Papalón y Santa Erlinda**	**426**			**X**				100%	0%
14	a-Aplicar la ley que habla de animales en peligro de extinción.	**Pedrerito y Salinitas**	**497**	**X**						100%	0%
15	Multar la comercialización de animales en peligro de extinción.	**Pedrerito y Salinitas**	**497**							100%	0%
16	Emitir ordenanza municipal para hacer inspección físicas en áreas afectadas por la deforestación.	**El Espino**	**293**	**X**						100%	0%
17	Rotular áreas dañadas por la deforestación.	**El Espino**	**293**	**X**						100%	0%

(F - 10)
Programación del Plan Zonal de Desarrollo Territorial

Departamento: Valle **Municipio: Nacaome** **Zona: Baja 02** **Fecha: 8/08/19** **Temática: Salud y Nutrición**

PRIORIDAD	NOMBRE DEL PROYECTO/SECTOR DE DESARROLLO	COMUNIDAD	# DE BENEFIC.	AÑO EJECUCIÓN						COSTO APROXIMADO	APORTE COMUNITARIO
				20	21	22	23	24	25		
1	Abastecer el centro de salud de medicamentos	**El Limón Nagarejo Desvió el Transito San Rafael Terrero Blanco Sonares El Obraje Santa Bárbara El Vado Agua Friita El transito Santa Cruz Ceibilla Puente 7 La Llave La Baraja Soledad Sartenejal Macuelizo El Avispero Talquezal**	**7,620**	**X**	**X**	X	X			**100%**	**0%**

		Cohete El Polvo Paso Real Rincón Terrero El Refugio Granadino Puente 6 Guayabo # 2 Las Posas Buenos Aires Limoncito Los Comales									
2	Campaña de fumigación y abatizacion.	**El Limón Nagarejo Desvió el Transito San Rafael Terrero Blanco Sonares El Obraje Santa Bárbara El Vado Agua Friita El transito Santa Cruz Ceibilla Puente 7 La Llave**	**7,620**	**X**	**X**					**100%**	**0%**

		La Baraja Soledad Sartenejal Macuelizo El Avispero Talquezal Cohete El Polvo Paso Real Rincón Terrero El Refugio Granadino Puente 6 Guayabo # 2 Las Posas Buenos Aires Limoncito Los Comales									
3	Capacitaciones sobre la planificación familiar.	**La Llave, Ceibilla, El Cohete y Santa Bárbara**	**849**	**X**	**X**	**X**	**X**			**100%**	**0%**
4	Construcción de un centro de salud comunitario	**Nagarejo y El Vado**	**1,153**				**X**			**100%**	**0%**
5	Proporcionar personal médico y enfermera Auxiliar en el centro de salud.	**El Avispero, El Talquezal, Desvió El Transito El**	**2,222**	**X**	**X**					**100%**	**0%**

		Transito, Puente 6, Puente 7,Sonare y El Obraje									
6	Campañas de limpieza	**El Transito, La Baraja y El Refugio**	**535**	**X**						**100%**	**0%**

(F- 10)

Programación del Plan Zonal de Desarrollo Territorial

Departamento: Valle Municipio: Nacaome Zona: Media 01 Fecha: 23/07/19 Temática: Salud y Nutrición

PRIORIDAD	NOMBRE DEL PROYECTO/SECTOR DE DESARROLLO	COMUNIDAD	# DE BENEFIC.	AÑO EJECUCIÓN						COSTO APROXIMADO	APORTE COMUNITARIO
				20	21	22	23	24	25		
1	Limpieza de solares	**El Obraje, Los Socios, La Cuesta, El Tamarindo, Alto Del Estiquirín, El Guayabo, Brisas del Lago #1, Sartenejal, Las Jaguitas, Moraicito, Brasilar, Labranzas, Matasano, El Portillo, Lajas Blancas, Torrecillas, El Rincón, Quebrachal,**	**3,817**	**X**	**X**	**X**	**X**	**X**	**X**	**100%**	**0%**

		Jocotal, Guanacastillo, San Nicolás, Pariguaca, Las Mesas y Quebrada Honda									
2	Abatizacion en los caseríos.	**El Obraje, Los Socios, La Cuesta, El Tamarindo, Alto Del Estiquirín, El Guayabo, Brisas del Lago #1, Sartenejal, Las Jaguitas, Moraicito, Brasilar, Labranzas, Matasano, El Portillo, Lajas Blancas, Torrecillas, El Rincón, Quebrachal, Jocotal, Guanacastillo, San Nicolás, Pariguaca, Las**	**3,817**	**X**	**X**	**X**	**X**	**X**	**X**	**100%**	**0%**

		Mesas y Quebrada Honda									
3	Campañas de fumigación	**El Obraje, Los Socios, La Cuesta, El Tamarindo, Alto Del Estiquirín, El Guayabo, Brisas del Lago #1, Sartenejal, Las Jaguitas, Moraicito, Brasilar, Labranzas, Matasano, El Portillo, Lajas Blancas, Torrecillas, El Rincón, Quebrachal, Jocotal, Guanacastillo, San Nicolás, Pariguaca, Las Mesas y Quebrada Honda**	**3,817**	**X**	**X**	**X**	**X**	**X**	**X**	**100%**	**0%**

4	Capacitaciones de planificación familiar.	**San Nicolás, Pariguaca, Las Mesas, Quebrada Honda, Matasano y El Portillo**	**957**	**X**	**X**	**X**	**X**	**X**	**X**	**100%**	**0%**
5	Abastecer el centro de salud con medicamentos de calidad.	**Las Jaguitas**	**139**		**X**					**100%**	**0%**

(F- 10)
Programación del Plan Zonal de Desarrollo Territorial

Departamento: Valle Municipio: Nacaome Zona: Media 02 Fecha: 23/07/19 Temática: **Salud y Nutrición**

PRIORIDAD	**NOMBRE DEL PROYECTO/SECTOR DE DESARROLLO**	**COMUNIDAD**	**# DE BENEFIC.**	**AÑO EJECUCIÓN**						**COSTO APROXIMADO**	**APORTE COMUNITARIO**
				20	21	22	23	24	25		
1	Abastecimiento de medicamentos en el centro de salud en el Barrio El Centro y el policlínico.	**Barrio Suyapa, Barrio Abajo, Brisas del sur, Colonia Sor Dionicia, Barrio San José, Barrio Santa María, Barrio El**	**11,396**	**X**	**X**	X	X	X	X	**100%**	**0%**

		Jardín, Barrio El Corcovado, Barro El Chagüite, Barrio Morazán, María Auxiliadora, Juan Pablo David, Colonia Edwin, Meléndez, Barrio La Ceiba, Abraham Zuniga, Villa La Esperanza, Michelle Aguilar, María Antonia Mejía, República Dominicana, Barrio El Calvario, Barrio Las Delicias, Colonia Rotaria,									

		Colonia Nueva Esperanza, Santo Rosario, La Guadalupe, Perpetuo Socorro, Jesús Tadeo Flores, Barrio El Centro									
2	Brindar botiquines comunitarios.	**Barrio Suyapa, Barrio Abajo, Brisas del sur, Colonia Sor Dionicia, Barrio San José, Barrio Santa María, Barrio El Jardín, Barrio El Corcovado, Barro El Chagüite, Barrio Morazán, María Auxiliadora, Juan Pablo**	**11,396**	**X**	**X**	**X**	**X**	**X**	**X**	**100%**	**0%**

		David, Colonia Edwin, Meléndez, Barrio La Ceiba, Abraham Zuniga, Villa La Esperanza, Michelle Aguilar, María Antonia Mejía, República Dominicana, Barrio El Calvario, Barrio Las Delicias, Colonia Rotaria, Colonia Nueva Esperanza, Santo Rosario, La Guadalupe, Perpetuo Socorro, Jesús Tadeo Flores, Barrio El Centro									

3	Campaña de fumigación y abatizacion	**Barrio Suyapa, Barrio Abajo, Brisas del sur, Colonia Sor Dionicia, Barrio San José, Barrio Santa María, Barrio El Jardín, Barrio El Corcovado, Barro El Chagüite, Barrio Morazán, María Auxiliadora, Juan Pablo David, Colonia Edwin, Meléndez, Barrio La Ceiba, Abraham Zuniga, Villa La Esperanza, Michelle Aguilar,**	**11,396**	**X**	**X**	**X**	**X**	**X**	**X**	**100%**	**0%**

		María Antonia Mejía, República Dominicana, Barrio El Calvario, Barrio Las Delicias, Colonia Rotaria, Colonia Nueva Esperanza, Santo Rosario, La Guadalupe, Perpetuo Socorro, Jesús Tadeo Flores, Barrio El Centro									
4	Campañas de limpiezas	**Barrio Suyapa, Barrio Abajo, Brisas del sur, Colonia Sor Dionicia, Barrio San José, Barrio Santa María, Barrio El Jardín, Barrio El**	**11,396**	**X**	**X**	**X**	**X**	**X**	**X**	**100%**	**0%**

		Corcovado, Barro El Chagüite, Barrio Morazán, María Auxiliadora, Juan Pablo David, Colonia Edwin, Meléndez, Barrio La Ceiba, Abraham Zuniga, Villa La Esperanza, Michelle Aguilar, María Antonia Mejía, República Dominicana, Barrio El Calvario, Barrio Las Delicias, Colonia Rotaria, Colonia Nueva Esperanza,								

		Santo Rosario, La Guadalupe, Perpetuo Socorro, Jesús Tadeo Flores, Barrio El Centro									
5	Campañas de capacitación sobre la planificación sexual.	**Edwin Meléndez y Nueva Esperanza.**	**431**	**X**	**X**	**X**	**X**	**X**	**X**	**100%**	**0%**

ZONA BAJA

(F- 10)
Programación del Plan Zonal de Desarrollo Territorial

Departamento: Valle Municipio: Nacaome Zona: Baja 01 Fecha: 27/07/19 Temática: **Salud y Nutrición**

PRIORIDAD	NOMBRE DEL PROYECTO/SECTOR DE DESARROLLO	COMUNIDAD	# DE BENEFIC.	AÑO EJECUCIÓN						COSTO APROXIMADO	APORTE COMUNITARIO
				20	21	22	23	24	25		
1	Brindar medicamentos al centro de salud de la comunidad	**Agua Fría El Tular Playa Grande El Chilcal Pedrerito La Brea Buena Fe Campamento Chilamatada El Espino Santa Erlinda Guanacaste El Papalón Paso de Vela Rincón de los Milagros.**	**8,383**	**X**	**X**					**100%**	0%

		Tololar Las Placitas El Relleno Salinitas									
2	Campaña de fumigación y Abatizacion.	**Agua Fría El Tular Playa Grande El Chilcal Pedrerito La Brea Buena Fe Campamento Chilamatada El Espino Santa Erlinda Guanacaste El Papalon Paso de Vela Rincón de los Milagros. Tololar Las Placitas El Relleno Salinitas**	**8,383**	**X**						**100%**	0%
3	Campañas de limpieza	**Agua Fría El Tular Playa Grande El Chilcal Pedrerito La Brea**		**X**						**100%**	

		Buena Fe Campamento Chilamatada El Espino Santa Erlinda Guanacaste El Papalón Paso de Vela Rincón de los Milagros. Tololar Las Placitas El Relleno Salinitas	**8,383**								0%
4	Solicitar charlas sobre planificación familiar	**Agua Fría El Tular Playa Grande El Chilcal Pedrerito La Brea Buena Fe Campamento Chilamatada El Espino Santa Erlinda Guanacaste El Papalón Paso de Vela Rincón de los Milagros.**	**8,383**			**X**				**100%**	0%

		Tololar **Las Placitas El Relleno Salinitas**									
5	Hacer talleres de concientización para la prevención de enfermedades.	**Pedrerito y Salinitas**	**497**		**X**					**100%**	0%

(F - 10)
Programación del Plan Zonal de Desarrollo Territorial

Departamento: Valle **Municipio: Nacaome** **Zona: Baja 02** **Fecha: 8/08/19** **Temática: Salud y Nutrición**

PRIORIDAD	**NOMBRE DEL PROYECTO/SECTOR DE DESARROLLO**	**COMUNIDAD**	**# DE BENEFIC.**	**AÑO EJECUCIÓN**						**COSTO APROXIMADO**	**APORTE COMUNITARIO**
				20	21	22	23	24	25		
1	Abastecer el centro de salud de medicamentos	**El Limón Nagarejo Desvió el Transito San Rafael Terrero Blanco Sonares El Obraje Santa Bárbara El Vado Agua Friita El transito**	**7,620**	**X**	**X**	X	X			**100%**	**0%**

		Santa Cruz Ceibilla Puente 7 La Llave La Baraja Soledad Sartenejal Macuelizo El Avispero Talquezal Cohete El Polvo Paso Real Rincón Terrero El Refugio Granadino Puente 6 Guayabo # 2 Las Posas Buenos Aires Limoncito Los Comales									
2	Campaña de fumigación y abatizacion.	**El Limón Nagarejo Desvió el Transito San Rafael Terrero Blanco**	**7,620**	**X**	**X**					**100%**	**0%**

		Sonares **El Obraje** **Santa Bárbara** **El Vado** **Agua Friita** **El transito** **Santa Cruz** **Ceibilla** **Puente 7** **La Llave** **La Baraja** **Soledad** **Sartenejal** **Macuelizo** **El Avispero** **Talquezal** **Cohete** **El Polvo** **Paso Real** **Rincón Terrero** **El Refugio** **Granadino** **Puente 6** **Guayabo # 2** **Las Posas** **Buenos Aires** **Limoncito** **Los Comales**									

3	Capacitaciones sobre la planificación familiar.	**La Llave, Ceibilla, El Cohete y Santa Bárbara**	**849**	**X**	**X**	**X**	**X**			**100%**	**0%**
4	Construcción de un centro de salud comunitario	**Nagarejo y El Vado**	**1,153**				**X**			**100%**	**0%**
5	Proporcionar personal médico y enfermera Auxiliar en el centro de salud.	**El Avispero, El Talquezal, Desvió El Transito El Transito, Puente 6, Puente 7,Sonare y El Obraje**	**2,222**	**X**	**X**					**100%**	**0%**
6	Campañas de limpieza	**El Transito, La Baraja y El Refugio**	**535**	**X**						**100%**	**0%**

(F - 10)
Programación del Plan Zonal de Desarrollo Territorial

Departamento: Valle Municipio: Nacaome Zona: Baja 01 Fecha: 27/07/19 Temática: **Salud y Nutrición**

PRIORIDAD	NOMBRE DEL PROYECTO/SECTOR DE DESARROLLO	COMUNIDAD	# DE BENEFIC.	AÑO EJECUCIÓN						COSTO APROXIMADO	APORTE COMUNITARIO
				20	21	22	23	24	25		
1	Brindar medicamentos al centro de salud de la comunidad	**Agua Fría El Tular Playa Grande El Chilcal Pedrerito La Brea Buena Fe Campamento Chilamatada El Espino Santa Erlinda Guanacaste El Papalon Paso de Vela Rincón de los Milagros. Tololar Las Placitas**	**8,383**	**X**	**X**					**100%**	0%

		El Relleno Salinitas									
2	Campaña de fumigación y Abatizacion.	**Agua Fría El Tular Playa Grande El Chilcal Pedrerito La Brea Buena Fe Campamento Chilamatada El Espino Santa Erlinda Guanacaste El Papalón Paso de Vela Rincón de los Milagros. Tololar Las Placitas El Relleno Salinitas**	**8,383**	**X**						**100%**	0%
3	Campañas de limpieza	**Agua Fría El Tular Playa Grande El Chilcal Pedrerito La Brea Buena Fe Campamento**		**X**						**100%**	

		Chilamatada El Espino Santa Erlinda Guanacaste El Papalón Paso de Vela Rincón de los Milagros. Tololar Las Placitas El Relleno Salinitas	**8,383**								0%
4	Solicitar charlas sobre planificación familiar	**Agua Fría El Tular Playa Grande El Chilcal Pedrerito La Brea Buena Fe Campamento Chilamatada El Espino Santa Erlinda Guanacaste El Papalon Paso de Vela Rincón de los Milagros. *Tololar* Las Placitas**	**8,383**			**X**				**100%**	0%

		El Relleno Salinitas									
5	Hacer talleres de concientización para la prevención de enfermedades.	**Pedrerito y Salinitas**	**497**		**X**					**100%**	0%

(F - 10)
Programación del Plan Zonal de Desarrollo Territorial

Departamento: Valle **Municipio: Nacaome** **Zona: Baja 02** **Fecha: 8/08/19** **Temática: Salud y Nutrición**

PRIORIDAD	**NOMBRE DEL PROYECTO/SECTOR DE DESARROLLO**	**COMUNIDAD**	**# DE BENEFIC.**	**AÑO EJECUCIÓN**						**COSTO APROXIMADO**	**APORTE COMUNITARIO**
				20	21	22	23	24	25		
1	Abastecer el centro de salud de medicamentos	**El Limón Nagarejo Desvió el Transito San Rafael Terrero Blanco Sonares El Obraje Santa Bárbara El Vado Agua Friita El transito Santa Cruz Ceibilla**	**7,620**	**X**	**X**	X	X			**100%**	**0%**

		Puente 7 La Llave La Baraja Soledad Sartenejal Macuelizo El Avispero Talquezal Cohete El Polvo Paso Real Rincón Terrero El Refugio Granadino Puente 6 Guayabo # 2 Las Posas Buenos Aires Limoncito Los Comales									
2	Campaña de fumigación y abatizacion.	**El Limón Nagarejo Desvió el Transito San Rafael Terrero Blanco Sonares El Obraje**	**7,620**	**X**	**X**					**100%**	**0%**

		Santa Bárbara El Vado Agua Friita El transito Santa Cruz Ceibilla Puente 7 La Llave La Baraja Soledad Sartenejal Macuelizo El Avispero Talquezal Cohete El Polvo Paso Real Rincón Terrero El Refugio Granadino Puente 6 Guayabo # 2 Las Posas Buenos Aires Limoncito Los Comales									
3	Capacitaciones sobre la planificación familiar.	**La Llave, Ceibilla, El**	**849**	**X**	**X**	**X**	**X**			**100%**	**0%**

		Cohete y Santa Bárbara									
4	Construcción de un centro de salud comunitario	**Nagarejo y El Vado**	**1,153**				**X**			**100%**	**0%**
5	Proporcionar personal médico y enfermera Auxiliar en el centro de salud.	**El Avispero, El Talquezal, Desvió El Transito El Transito, Puente 6, Puente 7,Sonare y El Obraje**	**2,222**	**X**	**X**					**100%**	**0%**
6	Campañas de limpieza	**El Transito, La Baraja y El Refugio**	**535**	**X**						**100%**	**0%**

(F- 10)

Programación del Plan Zonal de Desarrollo Territorial

Departamento: Valle Municipio: Nacaome Zona: Baja 01 Fecha: 27/07/19 Temática: Educación

PRIORIDAD	NOMBRE DEL PROYECTO/SECTOR DE DESARROLLO	COMUNIDAD	# DE BENEFIC.	AÑO EJECUCIÓN						COSTO APROXIMADO	APORTE COMUNITARIO
				20	21	22	23	24	25		
1	Proporcionar útiles escolares para las comunidades.	**Agua Fría El Tular Playa Grande El Chilcal Pedrerito La Brea Buena Fe Campamento Chilamatada El Espino Santa Erlinda Guanacaste El Papalón Paso de Vela Rincón de los Milagros. Tololar Las Placitas El Relleno Salinitas**	**8,383**	**X**	**X**	X	X	X	X	**100%**	0%

2	Proporcionar el centro educativo con carreras técnicas y profesionales.	**Agua Fría El Tular Playa Grande El Chilcal Pedrerito La Brea Buena Fe Campamento Chilamatada El Espino Santa Erlinda Guanacaste El Papalón Paso de Vela Rincón de los Milagros. Tololar Las Placitas El Relleno Salinitas**	**8,383**	**X**						**100%**	0%
3	Mejoramiento y reparación de los centros básicos, escuelas y kínder de la zona.	**Agua Fría El Tular Playa Grande El Chilcal Pedrerito La Brea Buena Fe Campamento Chilamatada El Espino**	**8,383**					**X**	**X**	**100%**	0%

		Santa Erlinda Guanacaste El Papalón Paso de Vela Rincón de los Milagros. Tololar Las Placitas El Relleno Salinitas									
4	Vigilancia por parte de las autoridades indicadas en el trabajo infantil	**Agua Fría El Tular Playa Grande El Chilcal Pedrerito La Brea Buena Fe Campamento Chilamatada El Espino Santa Erlinda Guanacaste El Papalón Paso de Vela Rincón de los Milagros. Tololar Las Placitas El Relleno Salinitas**	**8,383**	**X**						**100%**	0%

5	Proporcionar Becas estudiantiles	**Agua Fría El Tular Playa Grande El Chilcal Pedrerito La Brea Buena Fe Campamento Chilamatada El Espino Santa Erlinda Guanacaste El Papalón Paso de Vela Rincón de los Milagros. Tololar Las Placitas El Relleno Salinitas**	**8,383**	**X**	**X**	**X**	**X**	**X**	**X**	**100%**	0%

(F- 10)

Programación del Plan Zonal de Desarrollo Territorial

Departamento: Valle Municipio: Nacaome Zona: Baja 01 Fecha: 27/07/19 Temática: Recursos Naturales y Ambiente

PRIORIDAD	NOMBRE DEL PROYECTO/SECTOR DE DESARROLLO	COMUNIDAD	# DE BENEFIC.	AÑO EJECUCIÓN						COSTO APROXIMADO	APORTE COMUNITARIO
				20	21	22	23	24	25		
1	Reforestar las áreas afectadas	**Agua Fría El Tular Playa Grande El Chilcal Pedrerito La Brea Buena Fe Campamento Chilamatada El Espino Santa Erlinda Guanacaste El Papalón Paso de Vela Rincón de los Milagros. Tololar Las Placitas El Relleno**	**8,383**	**X**	**X**	X	X	X	X	**100%**	0%

		Salinitas									
2	Construcción de hornilla de 2x3	**Agua Fría El Tular Playa Grande El Chilcal Pedrerito La Brea Buena Fe Campamento Chilamatada El Espino Santa Erlinda Guanacaste El Papalón Paso de Vela Rincón de los Milagros. Tololar Las Placitas El Relleno Salinitas**	**8,383**	**X**	**X**					**100%**	0%
3	Aplicación de ley de protección de flora y fauna.	**Agua Fría El Tular Playa Grande El Chilcal Pedrerito La Brea Buena Fe Campamento**	**8,383**		**X**					**100%**	

		Chilamatada El Espino Santa Erlinda Guanacaste El Papalón Paso de Vela Rincón de los Milagros. Tololar Las Placitas El Relleno Salinitas									0%
4	Capacitación para la conservación de la flora y la fauna	**Agua Fría El Tular Playa Grande El Chilcal Pedrerito La Brea Buena Fe Campamento Chilamatada El Espino Santa Erlinda Guanacaste El Papalón Paso de Vela Rincón de los Milagros. Tololar Las Placitas**	**8,383**	**X**							

		El Relleno Salinitas								

(F- 10)
Programación del Plan Zonal de Desarrollo Territorial

Departamento: Valle **Municipio: Nacaome** **Zona: Baja 01** **Fecha: 27/07/19** **Temática: Grupos Vulnerables: Niñez y Juventud**

PRIORIDAD	**NOMBRE DEL PROYECTO/SECTOR DE DESARROLLO**	**COMUNIDAD**	**# DE BENEFIC.**	**AÑO EJECUCIÓN**						**COSTO APROXIMADO**	**APORTE COMUNITARIO**
				20	21	22	23	24	25		
1	Charlas de orientación juvenil	**Agua Fría El Tular Playa Grande El Chilcal Pedrerito La Brea Buena Fe Campamento Chilamatada El Espino Santa Erlinda Guanacaste El Papalón Paso de Vela**	**8,383**			X				**100%**	0%

		Rincón de los Milagros. Tololar Las Placitas El Relleno Salinitas									
2	Talleres de formación de un oficio para los jóvenes.	**Agua Fría El Tular Playa Grande El Chilcal Pedrerito La Brea Buena Fe Campamento Chilamatada El Espino Santa Erlinda Guanacaste El Papalón Paso de Vela Rincón de los Milagros. Tololar Las Placitas El Relleno Salinitas**	**8,383**				**X**				
3	Crear Centros de Recreación	**Agua Fría El Tular Playa Grande**	**8,383**						**X**	**100%**	

		El Chilcal Pedrerito La Brea Buena Fe Campamento Chilamatada El Espino Santa Erlinda Guanacaste El Papalón Paso de Vela Rincón de los Milagros. Tololar Las Placitas El Relleno Salinitas									0%
4	Concientizar con charlas de valores morales.	**Agua Fría El Tular Playa Grande El Chilcal Pedrerito La Brea Buena Fe Campamento Chilamatada El Espino Santa Erlinda Guanacaste**	**8,383**		**X**					**100%**	0%

		El Papalón Paso de Vela Rincón de los Milagros. Tololar Las Placitas El Relleno Salinitas									

(F - 10)

Programación del Plan Zonal de Desarrollo Territorial

Departamento: Valle Municipio: Nacaome Zona: Baja 02 Fecha: 8/08/19 Temática: Grupo Vulnerables: Niñez y Juventud

PRIORIDAD	**NOMBRE DEL PROYECTO/SECTOR DE DESARROLLO**	**COMUNIDAD**	**# DE BENEFIC.**	**AÑO EJECUCIÓN**						**COSTO APROXIMADO**	**APORTE COMUNITARIO**
				20	21	22	23	24	25		
1	Beca Estudiantil	**El Limón Nagarejo Desvió el Transito San Rafael Terrero Blanco Sonares El Obraje**	**7,620**	**X**	**X**					**100%**	**0%**

		Santa Bárbara El Vado Agua Friita El transito Santa Cruz Ceibilla Puente 7 La Llave La Baraja Soledad Sartenejal Macuelizo El Avispero Talquezal Cohete El Polvo Paso Real Rincón Terrero El Refugio Granadino Puente 6 Guayabo # 2 Las Posas Buenos Aires Limoncito Los Comales									
2	Crear Centros de Recreación.	**El Limón Nagarejo Desvió el**	**7,620**		**X**	**X**	**X**			**100%**	**0%**

		Transito									
		San Rafael									
		Terrero Blanco									
		Sonares									
		El Obraje									
		Santa Bárbara									
		El Vado									
		Agua Friita									
		El transito									
		Santa Cruz									
		Ceibilla									
		Puente 7									
		La Llave									
		La Baraja									
		Soledad									
		Sartenejal									
		Macuelizo									
		El Avispero									
		Talquezal									
		Cohete									
		El Polvo									
		Paso Real									
		Rincón Terrero									
		El Refugio									
		Granadino									
		Puente 6									
		Guayabo # 2									
		Las Posas									
		Buenos Aires									
		Limoncito									

		Los Comales									
3	Realizar talleres de capacitación técnica Para aprender oficios.	**El Limón Nagarejo Desvió el Transito San Rafael Terrero Blanco Sonares El Obraje Santa Bárbara El Vado Agua Friita El transito Santa Cruz Ceibilla Puente 7 La Llave La Baraja Soledad Sartenejal Macuelizo El Avispero Talquezal Cohete El Polvo Paso Real Rincón Terrero El Refugio**	**7,620**	**X**	**X**					**100%**	**0%**

		Granadino Puente 6 Guayabo # 2 Las Posas Buenos Aires Limoncito Los Comales									
4	talleres de valores morales	**El Limón Nagarejo Desvió el Transito San Rafael Terrero Blanco Sonares El Obraje Santa Bárbara El Vado Agua Friita El transito Santa Cruz Ceibilla Puente 7 La Llave La Baraja Soledad Sartenejal Macuelizo El Avispero Talquezal**	**7,620**	**X**	**X**					**100%**	**0%**

		Cohete **El Polvo** **Paso Real** **Rincón Terrero** **El Refugio** **Granadino** **Puente 6** **Guayabo # 2** **Las Posas** **Buenos Aires** **Limoncito** **Los Comales**								

(F- 10)
Programación del Plan Zonal de Desarrollo Territorial

Departamento: Valle **Municipio: Nacaome** **Zona: Baja 01** **Fecha: 27/07/19** **Temática: Grupos Vulnerables: Niñez y Juventud**

PRIORIDAD	NOMBRE DEL PROYECTO/SECTOR DE DESARROLLO	COMUNIDAD	# DE BENEFIC.	AÑO EJECUCIÓN	COSTO APROXIMADO	APORTE COMUNITARIO

				20	21	22	23	24	25		
1	Charlas de orientación juvenil	**Agua Fría El Tular Playa Grande El Chilcal Pedrerito La Brea Buena Fe Campamento Chilamatada El Espino Santa Erlinda Guanacaste El Papalón Paso de Vela Rincón de los Milagros. Tololar Las Placitas El Relleno Salinitas**	**8,383**			X				**100%**	0%
2	Talleres de formación de un oficio para los jóvenes.	**Agua Fría El Tular Playa Grande El Chilcal Pedrerito La Brea Buena Fe Campamento**	**8,383**				**X**				

		Chilamatada El Espino Santa Erlinda Guanacaste El Papalón Paso de Vela Rincón de los Milagros. Tololar Las Placitas El Relleno Salinitas									
3	Crear Centros de Recreación	**Agua Fría El Tular Playa Grande El Chilcal Pedrerito La Brea Buena Fe Campamento Chilamatada El Espino Santa Erlinda Guanacaste El Papalón Paso de Vela Rincón de los Milagros. Tololar**	**8,383**						**X**	**100%**	0%

		Las Placitas **El Relleno** **Salinitas**									
4	Concientizar con charlas de valores morales.	**Agua Fría** **El Tular** **Playa Grande** **El Chilcal** **Pedrerito** **La Brea** **Buena Fe** **Campamento** **Chilamatada** **El Espino** **Santa Erlinda** **Guanacaste** **El Papalón** **Paso de Vela** **Rincón de los Milagros.** **Tololar** **Las Placitas** **El Relleno** **Salinitas**	**8,383**		**X**					**100%**	0%

(F - 10)

Programación del Plan Zonal de Desarrollo Territorial

Departamento: Valle Municipio: Nacaome Zona: Baja 02 Fecha: 8/08/19 Temática: Grupo Vulnerables: Mujeres y Tercera Edad

PRIORIDAD	NOMBRE DEL PROYECTO/SECTOR DE DESARROLLO	COMUNIDAD	# DE BENEFIC.	AÑO EJECUCIÓN						COSTO APROXIMADO	APORTE COMUNITARIO
				20	21	22	23	24	25		
1	Atención médica para la tercera edad.	**El Limón Nagarejo Desvió el Transito San Rafael Terrero Blanco Sonares El Obraje Santa Bárbara El Vado**	**7,620**	**X**	**X**	**X**	**X**			**100%**	**0%**

		Agua Friita El transito Santa Cruz Ceibilla Puente 7 La Llave La Baraja Soledad Sartenejal Macuelizo El Avispero Talquezal Cohete El Polvo Paso Real Rincón Terrero El Refugio Granadino Puente 6 Guayabo # 2 Las Posas Buenos Aires Limoncito Los Comales									
2	Creación de micro-empresa	**El Limón Nagarejo Desvió el Transito**	**7,620**	**X**	**X**	**X**				**100%**	**0%**

		San Rafael									
		Terrero Blanco									
		Sonares									
		El Obraje									
		Santa Bárbara									
		El Vado									
		Agua Friita									
		El transito									
		Santa Cruz									
		Ceibilla									
		Puente 7									
		La Llave									
		La Baraja									
		Soledad									
		Sartenejal									
		Macuelizo									
		El Avispero									
		Talquezal									
		Cohete									
		El Polvo									
		Paso Real									
		Rincón Terrero									
		El Refugio									
		Granadino									
		Puente 6									
		Guayabo # 2									
		Las Posas									
		Buenos Aires									
		Limoncito									
		Los Comales									

3	Brindar taller técnico de empredeurismo para la Mujer.	**El Limón Nagarejo Desvió el Transito San Rafael Terrero Blanco Sonares El Obraje Santa Bárbara El Vado Agua Friita El transito Santa Cruz Ceibilla Puente 7 La Llave La Baraja Soledad Sartenejal Macuelizo El Avispero Talquezal Cohete El Polvo Paso Real Rincón Terrero El Refugio**	**7,620**	**X**	**X**					**100%**	**0%**

		Granadino Puente 6 Guayabo # 2 Las Posas Buenos Aires Limoncito Los Comales									
4	Bono para la tercera edad	**El Limón Nagarejo Desvió el Transito San Rafael Terrero Blanco Sonares El Obraje Santa Bárbara El Vado Agua Friita El transito Santa Cruz Ceibilla Puente 7 La Llave La Baraja Soledad Sartenejal Macuelizo El Avispero**	**7,620**	**X**	**X**	**X**				**100%**	**0%**

		Talquezal Cohete El Polvo Paso Real Rincón Terrero El Refugio Granadino Puente 6 Guayabo # 2 Las Posas Buenos Aires Limoncito Los Comales									
5	Ración alimentaria para la mujer soltera	**Rincón Terrero, Terrero Blanco, Buenos Aires y Las Posas, El Avispero El Talquezal, Desvió El Transito El Tránsito Puente 6, Puente 7 Sonare El Obraje**	**4611**	**X**	**X**	**X**				**100%**	**0%**

		La Baraja El Refugio, Soledad Agua Friita, Santa Cruz El Limón									

(F- 10)
Programación del Plan Zonal de Desarrollo Territorial

Departamento: Valle **Municipio: Nacaome** **Zona: Baja 01** **Fecha: 27/07/19** **Temática: Vivienda**

PRIORIDAD	**NOMBRE DEL PROYECTO/SECTOR DE DESARROLLO**	**COMUNIDAD**	**# DE BENEFIC.**	**AÑO EJECUCIÓN**						**COSTO APROXIMADO**	**APORTE COMUNITARIO**
				20	21	22	23	24	25		
1	Mejoramiento de viviendas	**Agua Fría El Tular Playa Grande El Chilcal Pedrerito La Brea Buena Fe Campamento**	**8,383**					X		**100%**	0%

		Chilamatada El Espino Santa Erlinda Guanacaste El Papalón Paso de Vela Rincón de los Milagros. Tololar Las Placitas El Relleno Salinitas									
2	Construcción de Viviendas.	**Playa Grande, El Espino, El Tular, Las Placitas, Campamento, El Relleno, El Guanacaste, Chilamatada, El Chilcal, Tololar, Paso de Vela, Buena Fe y La Brea.**	**4663**						**X**	**100%**	0%
3	a-Ampliación del sistema de fluido eléctrico.	**Playa Grande**	**522**			**X**				**100%**	0%

(F - 10)

Programación del Plan Zonal de Desarrollo Territorial

Departamento: Valle **Municipio: Nacaome** **Zona: Baja 02** **Fecha: 8/08/19** **Temática: Vivienda**

PRIORIDAD	NOMBRE DEL PROYECTO/SECTOR DE DESARROLLO	COMUNIDAD	# DE BENEFIC.	AÑO EJECUCIÓN						COSTO APROXIMADO	APORTE COMUNITARIO
				20	21	22	23	24	25		
1	Mejoramiento de viviendas	**El Limón Nagarejo Desvió el Transito San Rafael Terrero Blanco Sonares El Obraje Santa Bárbara**	**7,620**		**X**	X	X	X		**100%**	**0%**

		El Vado Agua Friita El transito Santa Cruz Ceibilla Puente 7 La Llave La Baraja Soledad Sartenejal Macuelizo El Avispero Talquezal Cohete El Polvo Paso Real Rincón Terrero El Refugio Granadino Puente 6 Guayabo # 2 Las Posas Buenos Aires Limoncito Los Comales									
2	Construcción de viviendas	**El Limón Nagarejo Desvió el Transito**	**7,620**		**X**	**X**	**X**	**X**		**100%**	**0%**

		San Rafael **Terrero Blanco** **Sonares** **El Obraje** **Santa Bárbara** **El Vado** **Agua Friita** **El transito** **Santa Cruz** **Ceibilla** **Puente 7** **La Llave** **La Baraja** **Soledad** **Sartenejal** **Macuelizo** **El Avispero** **Talquezal** **Cohete** **El Polvo** **Paso Real** **Rincón Terrero** **El Refugio** **Granadino** **Puente 6** **Guayabo # 2** **Las Posas** **Buenos Aires** **Limoncito** **Los Comales**									

3	Ampliación del sistema de energía eléctrica	**La Baraja**	**194**		**X**					**100%**	**0%**

(F- 10)
Programación del Plan Zonal de Desarrollo Territorial

Departamento: Valle **Municipio: Nacaome** **Zona: Baja 01** **Fecha: 27/07/19** **Temática: Agua y Saneamiento**

PRIORIDAD	**NOMBRE DEL PROYECTO/SECTOR DE DESARROLLO**	**COMUNIDAD**	**# DE BENEFIC.**	**AÑO EJECUCIÓN**						**COSTO APROXIMADO**	**APORTE COMUNITARIO**
				20	21	22	23	24	25		
1	Donación de filtros para el tratamiento de agua.	**Agua Fría El Tular Playa Grande El Chilcal Pedrerito La Brea Buena Fe Campamento Chilamatada El Espino Santa Erlinda**	**8,383**		**X**					**100%**	0%

		Guanacaste El Papalón Paso de Vela Rincón de los Milagros. Tololar Las Placitas El Relleno Salinitas									
2	Construcción de letrinas de cierre Hidráulico	**Agua Fría El Tular Playa Grande El Chilcal Pedrerito La Brea Buena Fe Campamento Chilamatada El Espino Santa Erlinda Guanacaste El Papalón Paso de Vela Rincón de los Milagros. Tololar Las Placitas El Relleno Salinitas**	**8,383**					**X**		**100%**	0%

3	Terminación del sistema de agua domiciliar	**Agua fría**	**2797**				**X**			**100%**	0%
4	Ampliación del sistema de agua domiciliar por acueducto.	**Pedrerito y Salinitas**	**497**					**X**		**100%**	0%
5	Capacitación técnica en el funcionamiento operativo en la planta de agua.	**Paso de Vela y Buena Fe**	**500**		**X**					**100%**	0%
6	Perforación de pozo para agua potable en la comunidad del pedrerito.	**Pedrerito**	**476**				**X**			**100%**	0%
7	Construcción de un tanque en la comunidad del rincón del milagro	**Rincón de Los Milagros.**	**85**					**X**		**100%**	0%
8	Ampliación del sistema de agua domiciliar por acueducto en la comunidad del Chilcal.	**El Chilcal**	**511**			**X**				**100%**	0%
9	Perforación de pozo La Brea para el autoconsumo.	**La Brea**	**409**					**X**		**100%**	0%
10			**113**				**X**			**100%**	

	Construcción de un tanque en la comunidad de Paso de Vela.	**Paso de Vela**									0%
11	Ampliación del sistema de agua domiciliar por acueducto Rincón de los Milagros.	**Rincón del Milagro**	**85**			**X**				**100%**	0%
12	Reparación o compra de una bomba.	**El Espino**	**293**		**X**					**100%**	0%

(F - 10)

Programación del Plan Zonal de Desarrollo Territorial

Departamento: Valle **Municipio: Nacaome** **Zona: Baja 02 Fecha: 8/08/19** **Temática: Agua y Saneamiento**

PRIORIDAD	**NOMBRE DEL PROYECTO/SECTOR DE DESARROLLO**	**COMUNIDAD**	**# DE BENEFIC.**	**AÑO EJECUCIÓN**						**COSTO APROXIMADO**	**APORTE COMUNITARIO**
				20	21	22	23	24	25		
1	Perforación de pozo	**El Limón Nagarejo Desvió el**	**7,620**	**X**	**X**	X				**100%**	**0%**

		Transito **San Rafael** **Terrero Blanco** **Sonares** **El Obraje** **Santa Bárbara** **El Vado** **Agua Friita** **El transito** **Santa Cruz** **Ceibilla** **Puente 7** **La Llave** **La Baraja** **Soledad** **Sartenejal** **Macuelizo** **El Avispero** **Talquezal** **Cohete** **El Polvo** **Paso Real** **Rincón Terrero** **El Refugio** **Granadino** **Puente 6** **Guayabo # 2** **Las Posas** **Buenos Aires** **Limoncito**									

		Los Comales									
2	Reparación del sistema de agua potable	**El Limón Nagarejo Desvió el Transito San Rafael Terrero Blanco Sonares El Obraje Santa Bárbara El Vado Agua Friita El transito Santa Cruz Ceibilla Puente 7 La Llave La Baraja Soledad Sartenejal Macuelizo El Avispero Talquezal Cohete El Polvo Paso Real Rincón Terrero El Refugio**	**7,620**		**X**	**X**	**X**			**100%**	**0%**

		Granadino Puente 6 Guayabo # 2 Las Posas Buenos Aires Limoncito Los Comales									
3	Reparación y mantenimiento del filtro hipod clorador	**El Limón Nagarejo Desvió el Transito San Rafael Terrero Blanco Sonares El Obraje Santa Bárbara El Vado Agua Friita El transito Santa Cruz Ceibilla Puente 7 La Llave La Baraja Soledad Sartenejal Macuelizo El Avispero Talquezal**	**7,620**		**X**	**X**	**X**			**100%**	**0%**

		Cohete El Polvo Paso Real El Refugio Granadino Puente 6 Guayabo # 2 Las Posas Buenos Aires Limoncito Los Comales									
4	Construcción y reparación de letrina de Cierre hidráulico y letrinas Simples.	**El Limón Nagarejo Desvió el Transito San Rafael Terrero Blanco Sonares El Obraje Santa Bárbara El Vado Agua Friita El transito Santa Cruz Ceibilla Puente 7 La Llave La Baraja Soledad**	**7,620**		**X**	**X**	**X**			**100%**	**0%**

		Sartenejal Macuelizo El Avispero Talquezal Cohete El Polvo Paso Real Rincón Terrero El Refugio Granadino Puente 6 Guayabo # 2 Las Posas Buenos Aires Limoncito Los Comales									
5	Instalación de contenedores de desechos sólidos	**El Limón Nagarejo Desvió el Transito San Rafael Terrero Blanco Sonares El Obraje Santa Bárbara El Vado Agua Friita El transito Santa Cruz**	**7,620**		**X**	**X**	**X**			**100%**	**0%**

		Ceibilla Puente 7 La Llave La Baraja Soledad Sartenejal Macuelizo El Avispero Talquezal Cohete El Polvo Paso Real Rincón Terrero El Refugio Granadino Puente 6 Guayabo # 2 Las Posas Buenos Aires Limoncito Los Comales									
6	Culminación del sistema de agua potable	**Puente 6, Puente 7**	**246**	**X**						**100%**	**0%**
7	Bomba para el abastecimiento de agua potable	**El Vado**	**314**	**X**						**100%**	**0%**
8	Construcción de un tanque de Almacenamiento de agua.	**Santa bárbara**	**341**		**X**					**100%**	**0%**

(F- 10)
Programación del Plan Zonal de Desarrollo Territorial
Departamento: Valle Municipio: Nacaome Zona: Baja 01 Fecha: 27/07/19 Temática: Economía

PRIORIDAD	NOMBRE DEL PROYECTO/SECTOR DE DESARROLLO	COMUNIDAD	# DE BENEFIC.	AÑO EJECUCIÓN						COSTO APROXIMADO	APORTE COMUNITARIO
				20	21	22	23	24	25		
1	Capacitaciones técnicas para fomentar el emprendedurismo.	**Agua Fría El Tular Playa Grande El Chilcal Pedrerito La Brea Buena Fe Campamento Chilamatada El Espino Santa Erlinda Guanacaste El Papalón Paso de Vela Rincón de los Milagros. Tololar**	**8,383**			X				**100%**	**0%**

		Las Placitas El Relleno Salinitas									
2	Crear cajas rurales	**Agua Fría El Tular Playa Grande El Chilcal Pedrerito La Brea Buena Fe Campamento Chilamatada El Espino Santa Erlinda Guanacaste El Papalón Paso de Vela Rincón de los Milagros. Tololar Las Placitas El Relleno Salinitas**	**8,383**				**X**			**100%**	**0%**
3	Brindar capital semilla a las cajas rurales existentes	**Agua Fría El Tular Playa Grande El Chilcal Pedrerito La Brea Buena Fe**	**8,383**					**X**		**100%**	

		Campamento Chilamatada El Espino Santa Erlinda Guanacaste El Papalón Paso de Vela Rincón de los Milagros. Tololar Las Placitas El Relleno Salinitas									**0%**

(F - 10)

Programación del Plan Zonal de Desarrollo Territorial

Departamento: Valle **Municipio: Nacaome** **Zona: Baja 02** **Fecha: 8/08/19** **Temática: Economía**

PRIORIDAD	**NOMBRE DEL PROYECTO/SECTOR DE DESARROLLO**	**COMUNIDAD**	**# DE BENEFIC.**	**AÑO EJECUCIÓN**						**COSTO APROXIMADO**	**APORTE COMUNITARIO**
				20	21	22	23	24	25		

1	Crear cajas rurales.	**El Limón Nagarejo Desvió el Transito San Rafael Terrero Blanco Sonares El Obraje Santa Bárbara El Vado Agua Friita El transito Santa Cruz Ceibilla Puente 7 La Llave La Baraja Soledad Sartenejal Macuelizo El Avispero Talquezal Cohete El Polvo Paso Real El Refugio Granadino Puente 6 Guayabo # 2 Las Posas**	**7,620**	**X**	**X**	X	X			**100%**	**0%**

		Buenos Aires Limoncito Los Comales									
2	Brindar capital semilla a las cajas rurales existentes	**El Limón Nagarejo Desvió el Transito San Rafael Terrero Blanco Sonares El Obraje Santa Bárbara El Vado Agua Friita El transito Santa Cruz Ceibilla Puente 7 La Llave La Baraja Soledad Sartenejal Macuelizo El Avispero Talquezal Cohete El Polvo Paso Real**	**7,620**	**X**	**X**	**X**	**X**			**100%**	**0%**

		El Refugio **Granadino** **Puente 6** **Guayabo # 2** **Las Posas** **Buenos Aires** **Limoncito** **Los Comales**									

3	Brindar Talleres técnicos para fomentar el emprendedurismo	**El Limón Nagarejo Desvió el Transito San Rafael Terrero Blanco Sonares El Obraje Santa Bárbara El Vado Agua Friita El transito Santa Cruz Ceibilla Puente 7 La Llave La Baraja Soledad Sartenejal Macuelizo El Avispero Talquezal Cohete El Polvo Paso Real El Refugio Granadino Puente 6 Guayabo # 2 Las Posas**	**7,620**	**X**	**X**	**X**	**X**			**100%**	**0%**

		Buenos Aires Limoncito Los Comales									
4	Realizar capacitaciones sobre la importancia de las organizaciones	**Nagarejo y Vado**	**1,153**	**X**						**100%**	**0%**

(F - 10)

Programación del Plan Zonal de Desarrollo Territorial

Departamento: Valle Municipio: Nacaome Zona: Baja 02 Fecha: 8/08/19 Temática: Seguridad Alimentaria

PRIORIDAD	NOMBRE DEL PROYECTO/SECTOR DE DESARROLLO	COMUNIDAD	# DE BENEFIC.	AÑO EJECUCIÓN						COSTO APROXIMADO	APORTE COMUNITARIO
				20	21	22	23	24	25		
1	Perforación de pozo para uso agrícola	**El Limón Nagarejo Desvió el Transito San Rafael Terrero Blanco Sonares El Obraje Santa Bárbara El Vado Agua Friita El transito Santa Cruz Ceibilla Puente 7 La Llave La Baraja Soledad**	**7,620**	**X**	**X**	X	X			**100%**	**0%**

		Sartenejal Macuelizo El Avispero Talquezal Cohete El Polvo Paso Real Rincón Terrero El Refugio Granadino Puente 6 Guayabo # 2 Las Posas Buenos Aires Limoncito Los Comales									
2	Creación de micro empresas	**El Limón Nagarejo Desvió el Transito San Rafael Terrero Blanco Sonares El Obraje Santa Bárbara El Vado Agua Friita El transito**	**7,620**	**X**	**X**	**X**	**X**			**100%**	**0%**

		Santa Cruz Ceibilla Puente 7 La Llave La Baraja Soledad Sartenejal Macuelizo El Avispero Talquezal Cohete El Polvo Paso Real Rincón Terrero El Refugio Granadino Puente 6 Guayabo # 2 Las Posas Buenos Aires Limoncito Los Comales									
3	Construcción de Galpones	**El Limón Nagarejo Desvió el Transito San Rafael Terrero Blanco**	**7,620**		**X**	**X**	**X**	**X**		**100%**	**0%**

		Sonares **El Obraje** **Santa Bárbara** **El Vado** **Agua Friita** **El transito** **Santa Cruz** **Ceibilla** **Puente 7** **La Llave** **La Baraja** **Soledad** **Sartenejal** **Macuelizo** **El Avispero** **Talquezal** **Cohete** **El Polvo** **Paso Real** **Rincón Terrero** **El Refugio** **Granadino** **Puente 6** **Guayabo # 2** **Las Posas** **Buenos Aires** **Limoncito** **Los Comales**									

4	Proporcionar ración alimenticia por trabajo	**El Avispero, El Talquezal, Desvió El Transito , Puente 6, Puente 7,Sonare y El Obraje**	**1936**	**X**	**X**					**100%**	**0%**
5	Capacitar a las comunidades para que produzcan sus propios alimentos.	**El Transito, La Baraja y El Refugio**	**535**	**X**	**X**	**X**				**100%**	**0%**
6	Proporcionar insumos para la construcción de huerto familiar.	**Soledad, Agua Friita, Santa Cruz y El Limón**	**1,554**	**X**						**100%**	**0%**

(F- 10)
Programación del Plan Zonal de Desarrollo Territorial

Departamento: Valle **Municipio: Nacaome** **Zona: Baja 01** **Fecha: 27/07/19** **Temática: Tierra**

PRIORIDAD	NOMBRE DEL PROYECTO/SECTOR DE DESARROLLO	COMUNIDAD	# DE BENEFIC.	AÑO EJECUCIÓN						COSTO APROXIMADO	APORTE COMUNITARIO
				20	21	22	23	24	25		
1	Apoyo técnico y financiero a los agricultores	**Agua Fría El Tular Playa Grande El Chilcal Pedrerito La Brea Buena Fe Campamento Chilamatada El Espino Santa Erlinda Guanacaste El Papalón Paso de Vela Rincón de los**	**8,383**		**X**					**100%**	**0%**

		Milagros. Tololar Las Placitas El Relleno Salinitas									
2	Proporcionar semilla mejorada	**Agua Fría El Tular Playa Grande El Chilcal Pedrerito La Brea Buena Fe Campamento Chilamatada El Espino Santa Erlinda Guanacaste El Papalón Paso de Vela Rincón de los Milagros. Tololar Las Placitas El Relleno Salinitas**	**8,383**	**X**						**100%**	**0%**
3		**Agua Fría El Tular Playa Grande El Chilcal Pedrerito**	**8,383**	**X**						**100%**	

	Proporcionarle los insumos necesarios al agricultor.	**La Brea Buena Fe Campamento Chilamatada El Espino Santa Erlinda Guanacaste El Papalón Paso de Vela Rincón de los Milagros. Tololar Las Placitas El Relleno Salinitas**									**0%**
4	Tecnificar el cultivo	**Agua Fría El Tular Playa Grande El Chilcal Pedrerito La Brea Buena Fe Campamento Chilamatada El Espino Santa Erlinda Guanacaste El Papalón Paso de Vela Rincón de los**	**8,383**	**X**						**100%**	**0%**

		Milagros. Tololar Las Placitas El Relleno Salinitas									

(F - 10)

Programación del Plan Zonal de Desarrollo Territorial

Departamento: Valle Municipio: Nacaome Zona: Baja 02 Fecha: 8/08/19 Temática: Tierra

PRIORIDAD	**NOMBRE DEL PROYECTO/SECTOR DE DESARROLLO**	**COMUNIDAD**	**# DE BENEFIC.**	**AÑO EJECUCIÓN**						**COSTO APROXIMADO**	**APORTE COMUNITARIO**
				20	21	22	23	24	25		
1	Apoyo técnico y financiero a los agricultores	**El Limón Nagarejo Desvió el Transito San Rafael Terrero Blanco Sonares El Obraje Santa Bárbara El Vado Agua Friita El transito Santa Cruz**	**7,620**	**X**	**X**	X				**100%**	**0%**

		Ceibilla Puente 7 La Llave La Baraja Soledad Sartenejal Macuelizo El Avispero Talquezal Cohete El Polvo Paso Real Rincón Terrero El Refugio Granadino Puente 6 Guayabo # 2 Las Posas Buenos Aires Limoncito Los Comales									
2	Proporcionar insumos y fertilizantes a los campesinos	**El Limón Nagarejo Desvió el Transito San Rafael Terrero Blanco Sonares**	**7,620**	**X**	**X**	**X**				**100%**	**0%**

		El Obraje **Santa Bárbara** **El Vado** **Agua Friita** **El transito** **Santa Cruz** **Ceibilla** **Puente 7** **La Llave** **La Baraja** **Soledad** **Sartenejal** **Macuelizo** **El Avispero** **Talquezal** **Cohete** **El Polvo** **Paso Real** **Rincón Terrero** **El Refugio** **Granadino** **Puente 6** **Guayabo # 2** **Las Posas** **Buenos Aires** **Limoncito** **Los Comales**									

3	Proporcionar semilla mejorada	**El Limón Nagarejo Desvió el Transito San Rafael Terrero Blanco Sonares El Obraje Santa Bárbara El Vado Agua Friita El transito Santa Cruz Ceibilla Puente 7 La Llave La Baraja Soledad Sartenejal Macuelizo El Avispero Talquezal Cohete El Polvo Paso Real Rincón Terrero El Refugio Granadino Puente 6 Guayabo # 2**	**7,620**	**X**	**X**	**X**				**100%**	**0%**

		Las Posas Buenos Aires Limoncito Los Comales									
4	Tecnificar el cultivo	**El Limón Nagarejo Desvió el Transito San Rafael Terrero Blanco Sonares El Obraje Santa Bárbara El Vado Agua Friita El transito Santa Cruz Ceibilla Puente 7 La Llave La Baraja Soledad Sartenejal Macuelizo El Avispero Talquezal Cohete El Polvo**	**7,620**	**X**	**X**	**X**				**100%**	**0%**

		Paso Real Rincón Terrero El Refugio Granadino Puente 6 Guayabo # 2 Las Posas Buenos Aires Limoncito Los Comales									
5	Capacitación técnica a los agricultores	**El Avispero, El Talquezal, Desvió del Tránsito, Puente 6, Puente 7, Sonares y El Obraje, Guayabo #2**	**1,980**	**X**	**X**	**X**				**100%**	**0%**
6	Perforación de un pozo para uso agrícola.	**El Refugio, Guayabo #2**	**99**	**X**						**100%**	**0%**
7	Construcción de un sistema de riego	**Rincón Terrero y Terrero Blanco, Ceibilla.**	**712**		**X**					**100%**	**0%**
8	Construcción de bocatomas	**Guayabo #2**	**44**		**X**					**100%**	**0%**

(F- 10)
Programación del Plan Zonal de Desarrollo Territorial

Departamento: Valle **Municipio: Nacaome** **Zona: Baja 01** **Fecha: 27/07/19** **Temática: Participación**

PRIORIDAD	NOMBRE DEL PROYECTO/SECTOR DE DESARROLLO	COMUNIDAD	# DE BENEFIC.	AÑO EJECUCIÓN						COSTO APROXIMADO	APORTE COMUNITARIO
				20	21	22	23	24	25		
1	Brindar talleres de motivación a las personas de la comunidad.	**Agua Fría El Tular Playa Grande El Chilcal Pedrerito La Brea Buena Fe Campamento Chilamatada El Espino Santa Erlinda Guanacaste El Papalón**			**X**					**100%**	0%

		Paso de Vela Rincón de los Milagros. Tololar Las Placitas El Relleno Salinitas									
2	Impartir talleres de participación de liderazgo comunitario	**Agua Fría El Tular Playa Grande El Chilcal Pedrerito La Brea Buena Fe Campamento Chilamatada El Espino Santa Erlinda Guanacaste El Papalón Paso de Vela Rincón de los Milagros. Tololar Las Placitas El Relleno Salinitas**	**8,383**		**X**					**100%**	0%

(F - 10)
Programación del Plan Zonal de Desarrollo Territorial

Departamento: Valle **Municipio: Nacaome** **Zona: Baja 02** **Fecha: 8/08/19** **Temática: Participación**

PRIORIDAD	NOMBRE DEL PROYECTO/SECTOR DE DESARROLLO	COMUNIDAD	# DE BENEFIC.	AÑO EJECUCIÓN						COSTO APROXIMADO	APORTE COMUNITARIO
				20	21	22	23	24	25		
1	Impartir talleres de participación ciudadana.	**El Limón Nagarejo Desvió el Transito San Rafael Terrero Blanco Sonares El Obraje Santa Bárbara El Vado Agua Friita El transito Santa Cruz Ceibilla Puente 7**	**7,620**	**X**						**100%**	**0%**

		La Llave **La Baraja** **Soledad** **Sartenejal** **Macuelizo** **El Avispero** **Talquezal** **Cohete** **El Polvo** **Paso Real** **Rincón Terrero** **El Refugio** **Granadino** **Puente 6** **Guayabo # 2** **Las Posas** **Buenos Aires** **Limoncito** **Los Comales**									

2	Impartir talleres de participación de liderazgo comunitario	**El Limón Nagarejo Desvió el Transito San Rafael Terrero Blanco Sonares El Obraje Santa Bárbara El Vado Agua Friita El transito Santa Cruz Ceibilla Puente 7 La Llave La Baraja Soledad Sartenejal Macuelizo El Avispero Talquezal Cohete El Polvo Paso Real Rincón Terrero El Refugio Granadino Puente 6 Guayabo # 2**	**7,620**	**X**						**100%**	**0%**

		Las Posas **Buenos Aires** **Limoncito** **Los Comales**									

(F- 10)

Programación del Plan Zonal de Desarrollo Territorial

Departamento: Valle Municipio: Nacaome Zona: Baja 01 Fecha: 27/07/19 Temática: Educación

PRIORIDAD	**NOMBRE DEL PROYECTO/SECTOR DE DESARROLLO**	**COMUNIDAD**	**# DE BENEFIC.**	**AÑO EJECUCIÓN**						**COSTO APROXIMADO**	**APORTE COMUNITARIO**
				20	21	22	23	24	25		

1	Proporcionar útiles escolares para las comunidades.	**Agua Fría El Tular Playa Grande El Chilcal Pedrerito La Brea Buena Fe Campamento Chilamatada El Espino Santa Erlinda Guanacaste El Papalón Paso de Vela Rincón de los Milagros. Tololar Las Placitas El Relleno Salinitas**	**8,383**	**X**	**X**	X	X	X	X	**100%**	0%
2	Proporcionar el centro educativo con carreras técnicas y profesionales.	**Agua Fría El Tular Playa Grande El Chilcal Pedrerito La Brea Buena Fe Campamento Chilamatada El Espino**	**8,383**	**X**						**100%**	0%

		Santa Erlinda Guanacaste El Papalón Paso de Vela Rincón de los Milagros. Tololar Las Placitas El Relleno Salinitas									

(F - 10)

Programación del Plan Zonal de Desarrollo Territorial

Departamento: Valle Municipio: Nacaome Zona: Baja 02 Fecha: 8/08/19 Temática: Educación

PRIORIDAD	**NOMBRE DEL PROYECTO/SECTOR DE DESARROLLO**	**COMUNIDAD**	**# DE BENEFIC.**	**AÑO EJECUCIÓN**						**COSTO APROXIMADO**	**APORTE COMUNITARIO**
				2	2	22	2	24	25		

				0	1		3				
1	Proporcionar útiles escolares	**El Limón Nagarejo Desvió el Transito San Rafael Terrero Blanco Sonares El Obraje Santa Bárbara El Vado Agua Friita El transito Santa Cruz Ceibilla Puente 7 La Llave La Baraja Soledad Sartenejal Macuelizo El Avispero Talquezal Cohete El Polvo Paso Real Rincón Terrero El Refugio Granadino Puente 6**	**7,620**	**X**	**X**	**X**	**X**	**X**	**X**	**100%**	**0%**

		Guayabo # 2 Las Posas Buenos Aires Limoncito Los Comales									
2	Proporcionar Becas estudiantiles	**El Limón Nagarejo Desvió el Transito San Rafael Terrero Blanco Sonares El Obraje Santa Bárbara El Vado Agua Friita El transito Santa Cruz Ceibilla Puente 7 La Llave La Baraja Soledad Sartenejal Macuelizo El Avispero Talquezal Cohete El Polvo**	**7,620**	**X**	**X**	**X**	**X**	**X**	**X**	**100%**	**0%**

		Paso Real Rincón Terrero El Refugio Granadino Puente 6 Guayabo # 2 Las Posas Buenos Aires Limoncito Los Comales									
3	Reparación de los centros básicos, escuelas y kínder	**El Limón Nagarejo Desvió el Transito San Rafael Terrero Blanco Sonares El Obraje Santa Bárbara El Vado Agua Friita El transito Santa Cruz Ceibilla Puente 7 La Llave La Baraja Soledad Sartenejal**	**7,620**		**X**	**X**	**X**	**X**	**X**	**100%**	**0%**

		Macuelizo El Avispero Talquezal Cohete El Polvo Paso Real Rincón Terrero El Refugio Granadino Puente 6 Guayabo # 2 Las Posas Buenos Aires Limoncito Los Comales									
4	Reapertura del centro básico	**La llave**	**201**				**X**			**100%**	**0%**
5	Proporcionar docentes	**El avispero, puente 7,El limón**	**1.189**	**X**		**X**		**X**		**100%**	**0%**
6	Construcción de un centro de educación básica	**La soledad**	**160**			**X**				**100%**	**0%**
7	Impartir Charlas respecto a la importancia de la educación analfabetismo	**Soledad, Agua Friita, Santa Cruz El Limón**	**1,554**	**X**	**X**	**X**	**X**	**X**	**X**	**100%**	**0%**

(F- 10)
Programación del Plan Zonal de Desarrollo Territorial

Departamento: Valle **Municipio: Nacaome** **Zona: Baja 01** **Fecha: 27/07/19** **Temática: Seguridad alimentaria**

PRIORIDAD	NOMBRE DEL PROYECTO/SECTOR DE DESARROLLO	COMUNIDAD	# DE BENEFIC.	AÑO EJECUCIÓN						COSTO APROXIMADO	APORTE COMUNITARIO
				20	21	22	23	24	25		
1	Creación de microempresas.	**Agua Fría El Tular Playa Grande El Chilcal Pedrerito La Brea Buena Fe Campamento Chilamatada El Espino Santa Erlinda Guanacaste El Papalón Paso de Vela Rincón de los Milagros.**	**8,383**			X				**100%**	0%

		Tololar Las Placitas El Relleno Salinitas									
2	Capacitación técnica para la elaboración de huerto familiar.	**Agua Fría El Tular Playa Grande El Chilcal Pedrerito La Brea Buena Fe Campamento Chilamatada El Espino Santa Erlinda Guanacaste El Papalón Paso de Vela Rincón de los Milagros. Tololar Las Placitas El Relleno Salinitas**	**8,383**	**X**						**100%**	0%
3	Proporcionar insumos para la construcción de huerto familiar	**Agua Fría El Tular Playa Grande El Chilcal Pedrerito La Brea**		**X**						**100%**	

		Buena Fe Campamento Chilamatada El Espino Santa Erlinda Guanacaste El Papalón Paso de Vela Rincón de los Milagros. Tololar Las Placitas El Relleno Salinitas	**8,383**								0%
4	Capacitación técnica para construcción de granjas.	**Agua Fría El Tular Playa Grande El Chilcal Pedrerito La Brea Buena Fe Campamento Chilamatada El Espino Santa Erlinda Guanacaste El Papalón Paso de Vela Rincón de los Milagros.**	**8,383**				**X**			**100%**	0%

		Tololar Las Placitas El Relleno Salinitas									

(F - 10)

Programación del Plan Zonal de Desarrollo Territorial

Departamento: Valle Municipio: Nacaome Zona: Baja 02 Fecha: 8/08/19 Temática: Seguridad Alimentaria

PRIORIDAD	**NOMBRE DEL PROYECTO/SECTOR DE DESARROLLO**	**COMUNIDAD**	**# DE BENEFIC.**	**AÑO EJECUCIÓN**						**COSTO APROXIMADO**	**APORTE COMUNITARIO**
				20	21	22	23	24	25		
1	Perforación de pozo para uso agrícola	**El Limón Nagarejo Desvió el Transito San Rafael Terrero Blanco Sonares El Obraje Santa Bárbara El Vado Agua Friita El transito Santa Cruz**	**7,620**	**X**	**X**	X	X			**100%**	**0%**

		Ceibilla Puente 7 La Llave La Baraja Soledad Sartenejal Macuelizo El Avispero Talquezal Cohete El Polvo Paso Real Rincón Terrero El Refugio Granadino Puente 6 Guayabo # 2 Las Posas Buenos Aires Limoncito Los Comales									
2	Creación de micro empresas	**El Limón Nagarejo Desvió el Transito San Rafael Terrero Blanco Sonares**	**7,620**	**X**	**X**	**X**	**X**			**100%**	**0%**

		El Obraje **Santa Bárbara** **El Vado** **Agua Friita** **El transito** **Santa Cruz** **Ceibilla** **Puente 7** **La Llave** **La Baraja** **Soledad** **Sartenejal** **Macuelizo** **El Avispero** **Talquezal** **Cohete** **El Polvo** **Paso Real** **Rincón Terrero** **El Refugio** **Granadino** **Puente 6** **Guayabo # 2** **Las Posas** **Buenos Aires** **Limoncito** **Los Comales**									

3	Construcción de Galpones	**El Limón Nagarejo Desvió el Transito San Rafael Terrero Blanco Sonares El Obraje Santa Bárbara El Vado Agua Friita El transito Santa Cruz Ceibilla Puente 7 La Llave La Baraja Soledad Sartenejal Macuelizo El Avispero Talquezal Cohete El Polvo Paso Real Rincón Terrero El Refugio Granadino Puente 6 Guayabo # 2**	**7,620**		**X**	**X**	**X**	**X**		**100%**	**0%**

		Las Posas Buenos Aires Limoncito Los Comales									
4	Proporcionar ración alimenticia por trabajo	**El Avispero El Talquezal, Desvió El Transito , Puente 6, Puente 7,Sonare y El Obraje**	**1936**	**X**	**X**					**100%**	**0%**
5	Capacitar a las comunidades para que produzcan sus propios alimentos.	**El Transito, La Baraja y El Refugio**	**535**	**X**	**X**	**X**				**100%**	**0%**
6	Proporcionar insumos para la construcción de huerto familiar.	**Soledad, Agua Friita, Santa Cruz y El Limón**	**1,554**	**X**						**100%**	**0%**

(F- 10)

Programación del Plan Zonal de Desarrollo Territorial

Departamento: Valle **Municipio: Nacaome** **Zona: Baja 01** **Fecha: 27/07/19** **Temática: Infraestructura Social**

PRIORIDAD	NOMBRE DEL PROYECTO/SECTOR DE DESARROLLO	COMUNIDAD	# DE BENEFIC.	AÑO EJECUCIÓN						COSTO APROXIMADO	APORTE COMUNITARIO
				20	21	22	23	24	25		
1	Reparación y mantenimiento de carreteras principales en la comunidades	**Agua Fría El Tular Playa Grande El Chilcal Pedrerito La Brea Buena Fe Campamento Chilamatada El Espino Santa Erlinda Guanacaste El Papalón Paso de Vela Rincón de los Milagros. Tololar Las Placitas El Relleno**	**8,383**	**X**	**X**	X	X	X	X	**100%**	0%

		Salinitas									
2	Mejoramiento del centro de salud en las comunidades.	**Agua Fría El Tular Playa Grande El Chilcal Pedrerito La Brea Buena Fe Campamento Chilamatada El Espino Santa Erlinda Guanacaste El Papalón Paso de Vela Rincón de los Milagros. Tololar Las Placitas El Relleno Salinitas**	**8,383**				**X**	**X**	**X**	**100%**	0%
3	Construcción de un vado en la comunidad del Chilcal que comunica a los caseríos.	**Agua Fría El Tular Playa Grande El Chilcal Pedrerito La Brea Buena Fe Campamento**	**8,383**						**X**	**100%**	

		Chilamatada El Espino Santa Erlinda Guanacaste El Papalón Paso de Vela Rincón de los Milagros. Tololar Las Placitas El Relleno Salinitas									0%
4	Ampliación del sistema eléctrico en la plazuela	**Agua Fría, El Espino y El Tular**	**4589**		**X**					**100%**	0%
5	Reparación de alcantarias en la comunidad de agua fría.	**Agua Fría**	**2797**			**X**				**100%**	0%
6	Compra de terreno para un cementerio comunal	**Rincón del Milagro, Papalón y Santa Erlinda**	**426**				**X**			**100%**	0%
7	Construcción de un muelle para potencializar el turismo en la comunidad del Relleno.	**Relleno**	**27**					**X**		**100%**	0%
8	Instalación de lámparas en calles principales en la comunidades	**Agua Fría El Tular Playa Grande El Chilcal Pedrerito La Brea Buena Fe Campamento**		**X**						**100%**	

		Chilamatada El Espino Santa Erlinda Guanacaste El Papalón Paso de Vela Rincón de los Milagros. Tololar Las Placitas El Relleno Salinitas									0%
9	Construcción del sistema de fluido eléctrico en la cofaisa (agua fría).	**Agua Fría**	**2797**		**X**					**100%**	0%
10	Construcción de una represa en La Brea	**La Brea**	**409**					**X**		**100%**	0%
11	Electrificación en el caserío de Salinitas.	**Salinitas**	**21**				**X**			**100%**	0%
12	Compra de un terreno para la creación de un crematorio comunal.	**El Guanacaste, Chilamatada, El Chilcal y Tololar**	**1049**			**X**				**100%**	0%
14	Construcción de una cerca perimetral para la iglesia católica	**El Tular**	**1499**				**X**			**100%**	0%
15	Construcción de un centro comunal de la comunidad del papalón.	**Papalón, La Brea, Pedrerito y Buena Fe.**	**1429**					**X**		**100%**	0%
16	Construcción del cerco de la escuela.	**Playa Grande**	**522**			**X**				**100%**	0%

17	Construcción de cunetas para el drenaje de agua de lluvias.	**Agua Fría**	**2797**				**X**			**100%**	0%
19	Reparación del techo del centro comunal en la comunidad de Playa Grande.	**Playa Grande**	**522**				**X**			**100%**	0%
20	Construcción de la cerca en el campo de futbol.	**Playa Grande**	**522**					**X**		**100%**	0%

(F - 10)
Programación del Plan Zonal de Desarrollo Territorial

Departamento: Valle **Municipio: Nacaome** **Zona: Baja 02** **Fecha: 8/08/19** **Temática: Infraestructura Social**

PRIORIDAD	NOMBRE DEL PROYECTO/SECTOR DE DESARROLLO	COMUNIDAD	# DE BENEFIC.	AÑO EJECUCIÓN						COSTO APROXIMADO	APORTE COMUNITARIO
				20	21	22	23	24	25		
1	Reparación y mantenimiento de carretera.	**El Limón Nagarejo Desvió el Transito San Rafael Terrero Blanco Sonares El Obraje Santa Bárbara El Vado Agua Friita El transito Santa Cruz Ceibilla Puente 7 La Llave La Baraja Soledad Sartenejal Macuelizo El Avispero Talquezal Cohete El Polvo Paso Real**	**7,620**	**X**	**X**					**100%**	**0%**

		Rincón Terrero El Refugio Granadino Puente 6 Guayabo # 2 Las Posas Buenos Aires Limoncito Los Comales									
2	Mejoramiento del centro de salud	**El Limón Nagarejo Desvió el Transito San Rafael Terrero Blanco Sonares El Obraje Santa Bárbara El Vado Agua Friita El transito Santa Cruz Ceibilla Puente 7 La Llave La Baraja**	**7,620**	**X**	**X**					**100%**	**0%**

		Soledad Sartenejal Macuelizo El Avispero Talquezal Cohete El Polvo Paso Real Rincón Terrero El Refugio Granadino Puente 6 Guayabo # 2 Las Posas Buenos Aires Limoncito Los Comales								
3	Instalación de lámparas	**El Limón Nagarejo Desvió el Transito San Rafael Terrero Blanco Sonares El Obraje Santa Bárbara El Vado**	**7,620**		**X**	**X**				**100%**	**0%**

		Agua Friita El transito Santa Cruz Ceibilla Puente 7 La Llave La Baraja Soledad Sartenejal Macuelizo El Avispero Talquezal Cohete El Polvo Paso Real Rincón Terrero El Refugio Granadino Puente 6 Guayabo # 2 Las Posas Buenos Aires Limoncito Los Comales									
4	Mejoramiento de Escuelas.	**El Limón Nagarejo Desvió el**	**7,620**			**X**	**X**			**100%**	**0%**

		Transito **San Rafael** **Terrero Blanco** **Sonares** **El Obraje** **Santa Bárbara** **El Vado** **Agua Friita** **El transito** **Santa Cruz** **Ceibilla** **Puente 7** **La Llave** **La Baraja** **Soledad** **Sartenejal** **Macuelizo** **El Avispero** **Talquezal** **Cohete** **El Polvo** **Paso Real** **Rincón Terrero** **El Refugio** **Granadino** **Puente 6** **Guayabo # 2** **Las Posas** **Buenos Aires** **Limoncito**									

		Los Comales									
5	Construcción de 2 caja puente	**Terrero Blanco, Rincón Terrero, Ceibilla, santa cruz, Guayabo No2, Soledad**	**1,138**	X	**X**					**100%**	**0%**
6	Construcción de un kínder	**Rincón Terrero**	**74**				**X**			**100%**	**0%**
7	Construcción de centro comunal	**EL Avispero, EL Talquezal, Desvió el tránsito, Puente 6, Puente 7, Sonares y el Obraje, San Rafael, Santa Cruz**	**2,776**					**X**		**100%**	**0%**
8	Construcción de aulas	**Desvió el Transito, el Transito, Nagarejo,**	**1,563**			**X**				**100%**	**0%**
9	Construcción del centro de salud	**La Llave**	**201**		**X**					**100%**	**0%**
10	Compra de postes de energía eléctrica	**Talquezal, Puente 6 Y Avispero, Guayabo #2**	**315**	**X**						**100%**	**0%**

11	Construcción del muro perimetral	**La Llave, Ceibilla, El Cohete y Santa Bárbara, Guayabo No2,**	**893**			**X**				**100%**	**0%**
12	Terminación de la Iglesia	**Terrero Blanco**	**427**		**X**					**100%**	**0%**
13	Construcción de un Vado	**El Polvo**	**93**	**X**						**100%**	**0%**
14	Reparación del campo	**Guayabo #2**	**44**				**X**			**100%**	**0%**
15	Reparación de alcantarillado	**La Baraja**	**194**		**X**					**100%**	**0%**

III. PLAN ESTRATÉGICO DE DESARROLLO MUNICIPAL

3.1 Visión Compartida

Ser un municipio eficiente en gobernanza, pioneros en políticas verdes, gestores de planes de desarrollo local e integración regional, potenciando el crecimiento humano bajo la óptica de un desarrollo sostenible con sistema de Salud, Educación y Vivienda calificado, preservando la cultura local e identidad nacional.

3.2 Líneas y objetivos estratégicos y ejes temáticos de desarrollo territorial

No.	**Líneas** Municipio eficiente en gobernanza **Objetivos:** Política de transparencia en la administración los bienes del Municipio.	Años de Ejecución					
	LINEA ESTRATEGICA No. 1	20	21	22	23	24	25
1	Creación del portal de transparencia.	**X**					

No.	**Líneas** Municipio eficiente en gobernanza **Objetivos:** Política de transparencia en la administración los bienes del Municipio.	**Años de Ejecución**					
	LINEA ESTRATEGICA No. 2	**20**	**21**	**22**	**23**	**24**	**25**
1	Fortalecimiento de la unidad municipal ambiental (personal y equipo).			**X**			
2	Creación de la unidad técnica municipal.		**X**				

No.	**Líneas:** Preservación de la cultura local. **Objetivos:** Disponibilidad de recursos públicos para actividades culturales y Turísticas	Años de Ejecución					
	LINEA ESTRATEGICA No. 3	20	21	22	23	24	25
1	Adquisición de terreno para la reubicación del crematorio Municipal.	X					
2	Mejoramiento del mercado municipal Barrió El Centro.	X					
3	Mejoramiento del complejo deportivo Francisco Panchón Guerra.		X				
4	Mejoramiento del polideportivo ubicado en el barrio Santa María	X					
5	Redacción del plan de Desarrollo Urbano.				X		
6	Perforación de pozo en la localidad de Limón.	X					
7	Seguimiento del sistema de agua mediante acueducto por bombeo en la localidad de Moraicito.	X					
8	Construcción de caja puente en el barrio Morazán desde donde el señor Cristian Vásquez con dirección al Prof. Roger Cárdenas.	X					
9	Seguimiento del sistema de agua mediante acueducto por bombeo en la localidad de Sartenejal.	X					

10	Seguimiento del sistema de agua mediante acueducto por bombeo en la localidad de Las Balitas.	X					
11	Seguimiento del sistema de agua mediante acueducto por bombeo en la localidad del Obraje.	X					
12	Seguimiento del sistema de agua en la localidad de Santa Cruz.	X					
13	Seguimiento del sistema de agua mediante acueducto por bombeo en la localidad de Puente 7.	X					
14	Perforación de pozo en la localidad de Caragual.	X					
15	Perforación de pozo en la localidad de Col. Norma Argentina.	X					
16	Sistema de agua mediante acueducto por bombeo en la localidad de Col. Jorge Álvarez.	X					
17	Construcción de calle pavimento ciclópeo familia Ruth Bustillo Col Juan Pablo David	X					
18	Construcción de un vado en el Barrio Las Brisas	X					
19	Construcción de un centro social en el Barrio El Centro.				X		
20	Mantenimiento y conservación de la planta potabilizadora de agua en el Barrio Santo Rosario.					X	
21	Infraestructura eléctrica en la comunidad de Santa Cruz.	X					
22	Ampliación de alcantarillado sanitario en la Col. Juan Pablo David.	X					

23	Construcción de un vado en el Barrio San José carretera panamericana.	X					
24	Electrificación en la localidad de Potrerillo	X					
25	Electrificación en la localidad de Limonar	X					
26	Electrificación en la localidad de Matazano	X					
27	Seguimiento al sistema eléctrico en la comunidad de Torrecillas.	X					
28	Construcción de calle pavimento ciclópeo familia Ruth Bustillo Col Juan Pablo David	X					
29	Construcción de un Jardín de Niños 17 de Septiembre en la localidad Jícaro Galán.	X					
30	Construcción de pavimento en el Barrio Morazán casa Prof. Lourdes Cerrato-Sra. Eva Reyes, al J/N Ambrosio Sabio – carretera panamericana.	X					
31	Mantenimiento y reparación del rastro municipal barrió Perpetuo Socorro.			X			
32	Reposición de techo en el Jardín de Niños Ambrosio Sabio.	X					
33	Reposición de techo en el C.E.B Lempira Agua Friita.	X					
34	Reposición de techo en el C.E.B Policarpo Paz García en la comunidad de Sonares.	X					
35	Mantenimiento del palacio municipal.					X	
36	Mejoramiento de vado del barrio el Calvario.				X		
37	Construcción de pavimento ciclópeo Barrio Abajo casa Delmi Gonzales- Nepalí Melara.	X					
38	Mejoramiento de calle interno Col. Cruz	X					

	Roja.						
39	Compra de vehículo 4x4 para el departamento la UMA	X					
40	Compra de vehículo 4x2 para el departamento de catastro.	X					
41	Mejoramiento de vado en la localidad de Guayabo #2	X					
42	Mejoramiento de vado en la localidad de Jicarillo.	X					
43	Mejoramiento de vado en la localidad de La Labranzas.	X					
44	Mejoramiento de caja puente en los García.	X					
45	Mejoramiento de caja puente en la Soledad.	X					
46	Mejoramiento de caja puente en el Saucito.	X					
47	Construcción de techo del área de juego en el Jardín de Niño Cámara Junior ubicado en el Barrio San José.	X					
48	Electrificación en Santa Clara Moropocay.	X					
49	Pavimentación de calle de la Escuela Manuel Bonilla hasta antiguo casa de familia Melendez.	X					
50	Reparación del cerco de la escuela La Democracia ubicada en la comunidad de Campamento.	X					
51	Reparación del techo y el piso de la escuela Dr. José Elías Nazar en la comunidad del Puyadero.	X					
52	Mejoramiento de la escuela Ersy Sagot Mejía de Jácaro Abajo.	X					
53	Ampliación del sistema de electrificación en la comunidad de las Uvas.	X					
54	Pavimentación de calle donde la familia	X					

	Enna Ruth Bustillo en la Col. Juan Pablo David.						
55	Construcción de piso a viviendas de familias de escasos recursos en la montaña y Playa Grande.	X					

No.	**Líneas:** Elevar el IDH de los ciudadanos del Municipio **Objetivos:** Crear condiciones favorables en salud, educación, seguridad, economía y acceso a vivienda. Disponibilidad de recursos públicos para actividades culturales y Turísticas Política de transparencia en la administración los bienes del Municipio.	Años de Ejecución					
	LINEA ESTRATEGICA No. 4	20	21	22	23	24	25
1	Creación de la cooperativa municipal de vivienda.		X				
2	Donación de pupitres y equipo computarizado a instituciones educativas.		X				
3	Electrificación de un sector de la comunidad El Garrobo.	X					
4	Creación de oficina de inversión municipal.		X				
5	Electrificación de un sector de la comunidad Mapachín.	X					
6	Mejorar el sistema hidrosanitario de la clínica municipal	X					
7	Ampliación del cuadro básico de medicamentos en existencia para la clínica municipal.	X					
8	Contratación de Lic. En enfermería y conserje.	X					
9	Fomentar las buenas costumbres y valores morales					X	

	a través de campañas de concientización.						
10	Mejorar el sistema de luz y fuerza e implementación de equipo audio visual para charlas de prevención y educativas al público.			X			

No.	**Líneas:** Preservación de la cultura local. **Objetivos:** Disponibilidad de recursos públicos para actividades culturales y Turísticas	Años de Ejecución					
	LINEA ESTRATEGICA No. 5	20	21	22	23	24	25
1	Establecer un observatorio Municipal de la violencia.			X			
2	Mejoramiento de la casa de la cultura Lic. Rafael Leonardo Callejas.				X		
3	Prohibir la portación de armas de fuego dentro del Municipio.	X					
4	Construcción, adición y mejoramiento del parque central Manuel Bonilla y áreas recreativas ubicado en el casco urbano.		X				
5	Creación de sociedad de artesanos.			X			
6	Fomentar la cultura del deporte.	X					
7	Remodelación del parque Policarpo Paz.			X			
8	Promoción y apoyo de sitios turísticos.		X				
9	Creación de los juegos florales municipales.				X		
10	Rescate de los juegos infantiles tradicionales.	X					
11	Mantenimiento del antiguo edificio del destacamiento militar.	X					

3.3 Planes de Inversión Multisectorial y Plurianual (PIMP)

Con el levantamiento de línea de base y sus indicadores obtenidos las comunidades elaboraron sus Planes de Desarrollo Comunitario de estos planes los representantes de cada comunidad prepararon Planes Zonales, Extrayendo tres proyectos por cada eje temático de cada comunidad, en el proceso se elaboraron algunos planes no existentes en la municipalidad: Plan Estratégico de Desarrollo Municipal conjuntamente con instituciones y la instancia ciudadana.

Luego se agruparon las ideas de proyectos según sectorización dada por la metodología FOCAL III, Proyectos Sociales, Proyectos Productivos y Proyectos de Infraestructura. Luego se convocó a la instancia ciudadana para determinar que ideas de proyectos entrarían al Plan de Inversión Plurianual según tabla de proporción socializada y aprobada por autoridad municipal que se elaboró en b ase a la experiencia en ejecución de proyectos con fondos corrientes y transferencia en los dos últimos años.

Al igual fueron insertadas las ideas de Proyectos del Plan Estratégico de Desarrollo y Planes Sectoriales y Especiales. Estas ideas de Proyectos fueron vaciadas a cuadros de PIMP, de acuerdo a lo que determino la tabla para su respectiva distribución.

PIMP-OT

BLOQUE ZONALES SOCIALES

(Formato # F – 20)

PROGRAMACION DEL PLAN DE INVERSION MUNICIPAL PLURIANUAL
(PROYECTO DE DESARROLLO SOCIAL PRIORIZADOS POR CADA PLAN ZONAL)

Departamento.: Valle Municipio: Nacaome Fecha de Aprobación Bloque Social

Orden Prioridad	Nombre del proyecto	Eje Temático	Aldea, Caserío, barrio o colonia/ o Intercomunitario	Costo Total	Años de Ejecución						Financiamiento		
					20	21	22	23	24	25	Local	Municipal	Externo
1	Reubicación de las viviendas en zonas seguras.	Ordenamiento territorial	Zona Alta	L.5000,000.00					X			100%	
2	Legalizar el terreno del pozo.	Ordenamiento territorial	La Crucita, Santa Clara, Jobo y Hacienda Vieja	L. 22,000.00		X						100%	
4	Reubicación de lavanderos y pilas comunales.	Ordenamiento territorial	El Garrobo, Mogote, el Limonar y Las Uvas de la zona Alta	L. 350,000.00		X						100%	
5	Legalizar terreno donde está ubicado el campo de futbol a favor de la comunidad.	Ordenamiento territorial	Jícaro Arriba	L. 22,000.00	X							100%	
6	Legalización de los terrenos	Ordenamiento territorial	El Saucito, Los Almendros y El Puyadero	L. 150,000.00			X					100%	

7	Trasladar el poste a una zona segura.	Ordenamiento territorial	El Barrial	L. 7,000.00	X							100%	
8	Beca estudiantil.	Educación	Zona Alta	L. 100’000.00	X	X	X	X	X	X		100%	
9	Apertura carreras técnicas y profesionales.	Educación	Zona Alta	L.300,000.00	X	X	X	X	X	X		100%	
10	Construcción de hornos mejorados	Recursos Naturales y Ambiental	Zonal Alta	L. 3,500.00	X	X						100%	
4	Taller de alfabetización.	Educación	Zona Alta	L. 25,000.00	X	X	X	X	X	X		100%	
5	Proporcionar mobiliario en los Centros Educativos.	Educación	Estacones	L. 100,000.00	X							100%	
6	Mejoramientos de viviendas	Vivienda	Zona Alta	L. 600,000.00	X	X	X	X	X	X		100%	
7	Construcción de vivienda	Vivienda	Zona Alta	L. 700,000.00	X	X	X	X	X	X		100%	
8	Ampliación del sistema eléctrico	Vivienda	Zuniga Arriba, Rincón Abajo, Torrecillas, Las Uvas, Limonar, El Bazán	L.700,000.00				X	X			100%	
9	Electrificación en el caserío	Vivienda	Agua Tibia ¨Las Balitas¨, Rincón Ocotillo, Jícaro	L. 800,000.00		X	X	X				100%	

			Arriba, Zuniga Abajo, La Danta, Jícaro Arriba, Santa Clara, El Mogote										
10	Construcción de baños	Vivienda	Hondable, Potrerillo	L. 70,000.00	X							100%	
11	Donar láminas para construcción	Vivienda	El Chiflón	L. 200,000.00	X							100%	
12	Brindar medicamentos a las personas de la tercera edad.	Mujeres y Tercera edad	Zonal	L. 60,000.00	X	X	X	X	X	X		100%	
13	Implementar micro-empresas para la mujer	Mujeres y Tercera Edad	Chiflón, Junquillo y Los Valdez, Zuniga Arriba, Ocotillo, Jícaro Arriba, Jícaro Abajo, Barrial, Balitas, Santa Clara, El Saucito, Las Crucitas, El Jobo, El Bazán, Hacienda Vieja, El Rincón, El Puyadero, Chaparral	L. 300,000.00			X	X	X			100%	

14	Proporcionarle la atención médica a las personas de la tercera edad	Mujeres y Tercera Edad	Zonal	L. 250,000.00	X	X	X	X	X	X		100%	
15	Proporcionar ración alimentaria	Mujeres y Tercera Edad	El Jobo, Portillo el Higo, Bañaderos, La Hacienda, Torrecillas, Rincón Abajo, Danta, Mapachín, Zuniga Abajo	L. 90,000.00	X	X	X	X	X	X		100%	
16	Brindar talleres técnicos para fomentar el empredeurismo.	Mujeres y Tercera Edad	Zonal	L. 30,000.00	X	X	X	X	X	X		100%	
17	Bono a la madre soltera.	Mujeres y Tercera Edad	Rincón Ocotillo, Las Tablas, Portillo el Higo, Bañaderos, La Hacienda, Torrecillas, Rincón Abajo	L. 2,000,000.00	X	X	X	X	X	X		100%	
18	Brindar sillas de ruedas a la tercera edad.	Mujeres y Tercera Edad	Portillo del Gallo, El Mogote, Garrobo, Hondable, Potrerillos	L. 300,000.00	X							100%	

19	Donar filtros de agua	Agua y Saneamiento	Zonal	L. 4,500.00	X	X	X	X	X	X		100%	
20	Construcción de letrinas de cierre hidráulico	Agua y Saneamiento	Zonal	L. 6,000.00	X	X	X	X	X	X		100%	
21	Compra de terreno para un cementerio comunal	Agua y Saneamiento	Hondable, Potrerillos	L. 350,000.00			X					100%	
22	Construcción de un tanque comunal	Agua y Saneamiento	Torrecillas, Portillo del Gallo, Hondable y Potrerillo	L. 294,000.00	X	X	X					100%	
23	Reparación de las bombas de agua.	Agua y Saneamiento	El Puyadero	L. 45,000.00	X	X						100%	
24	Talleres de formación técnica profesional a los jóvenes.	Niñez y Juventud	Zonal	L. 15,000.00	X	X	X	X	X	X		100%	
25	Impartir talleres para fomentar los valores morales y espirituales.	Niñez y Juventud	Zonal	L. 12,000.00	X	X	X	X	X	X		100%	
26	Construcción de centros de recreación	Niñez y Juventud	Rincón Ocotillo, Las Tablas, Portillo el Higo, Bañaderos, La Hacienda, Torrecillas, Rincón Abajo, Chiflón, Junquillo, Los Valdez, Zúniga Abajo	L. 550,000.00				X				100%	

27	Capacitación para la formación de líderes comunitarios	Participación	Zúniga Abajo, Portillo del Gallo, El Mogote, el Garrobo, Jícaro Arriba y Jícaro Abajo, Santa Clara, El Saucito, Las Crucitas, Hacienda Vieja, El Rincón, El Puyadero y El Chaparral, Rincón Ocotillo, Las Tablas, La Danta, Mapachín, Las Uvas y Estacones.	L. 30,000.00	X	X	X	X	X	X		100%	
28	Organizar a la mujer en las comunidades	Participación	Hacienda Vieja y El Rincón	L. 20,000.00	X							100%	
29	Emitir una ordenanza municipal para que las empresas sigan las medidas de mitigación.	Ordenamiento territorial	Tamarindo	L. 1,000.00	X							100%	
30	Legalizar el terreno donde está el ojo de agua a favor de la comunidad.	Ordenamiento territorial	Guanacastillo y Jocotal, Matasano y El Portillo	L. 18,000.00	X							100%	

31	Construcción de muro perimetral del ojo de agua.	Ordenamiento territorial	Las Mesas Y Pariguaca	L. 120,000.00						X		100%	
32	Reubicación de dicha vivienda.	Ordenamiento territorial	Los Socios, La Cuesta, El Guayabo #1, Tamarindo	L. 450,000.00					X	X		100%	
33	Reubicación de lavaderos.	Ordenamiento territorial	Moraicito, Sartenejal, Labranzas, Matasano y El Portillo	L. 200,000.00		X						100%	
34	Ordenanza municipal para el control de ganado y cerdos ambulantes.	Ordenamiento territorial	El Rincón, Quebrachal, Jocotal y Guanacastillo	L. 500.00	X							100%	
35	Inspección física de parte del departamento de catastro para límites de cercas y calles.	Ordenamiento territorial	San Nicolás, Pariguaca, Las Mesas, Quebrada Honda, La Cuesta, Brasilar y Labranzas	L. 3,500.00		X							
36	Reubicación de colmenas en otro lugar en la comunidad.	Ordenamiento territorial	Jocotal	L. 1,000.00		X						100%	

37	Legalizar centro comunal de la comunidad.	Ordenamiento territorial	El Moraicito	L. 15,000.00			X					100%	
38	Legalizar el terreno del pozo	Ordenamiento territorial	Las Labranzas y Brisas del Lago	L. 7,000.00	X							100%	
39	Emitir una ordenanza municipal para el traslado del poste de energía eléctrica porque está en propiedad privada.	Ordenamiento territorial	Los Socios	L. 500.00	X							100%	
40	Capacitaciones de planificación familiar.	Salud y Nutrición	San Nicolás, Pariguaca, Las Mesas, Quebrada Honda, Matasano y El Portillo	L. 12,000.00	X	X	X	X	X	X		100%	
41	Abastecer el centro de salud con medicamentos de calidad.	Salud y Nutrición	Las Jaguitas	L. 60,000.00		X						100%	
42	Que nos proporcionen apoyo con personal.	Educación	El Tamarindo, Alto Del Estiquirín, Guayabo, Brisas	L. 200,000.00	X							100%	

			del Lago, Sartenejal, San Nicolás, Pariguaca, Las Mesas y Quebrada Honda.										
43	Gestionar a la secretaria de educación que el centro básico tenga aperturas de las diferentes carreras técnicas y de oficio.	Educación	Matasano, El Portillo, Brasilar y Labranzas.	L. 7,000.00		X						100%	
44	Construcción de horno 2x3	Recursos Naturales y Ambiente	Zona Media 01	L. 4,500.00		X	X					100%	
45	Construcción de viviendas	Vivienda	Zona Media 01	L. 500,000.00					X			100%	
46	Mejoramiento de viviendas	Vivienda	Zona Media 01	L. 800,000.00				X				100%	

47	Ampliación del fluido eléctrico	Vivienda	Brisas del Lago, El Sartenejal, Torrecillas, Jaguitas, Obraje Y Matasano	L. 700,000.00		X	X	X	X			100%	
48	Tanque de almacenamiento y distribución.	Agua y saneamiento	El Obraje, Los Socios	L. 260,000.00					X			100%	
49	Proporcionar filtros de agua	Agua y saneamiento	Zona Media 01	L. 3,500.00			X					100%	
50	Terminación de agua potable	Agua y saneamiento	El Tamarindo ,Alto Del Estiquirín y Sartenejal	L. 300,000.00		X	X	X				100%	
51	Perforación de pozo	Agua y saneamiento	Jícaro Galán, Matasano El Portillo, Brasilar, Torrecilla, Quebrachal y Jocotal	L. 300,000.00					X	X		100%	

52	Construcción de letrinas	Agua y saneamiento	El Tamarindo ,Alto Del Estiquirín El Rincón, Quebrachal, Moraicito Jocotal , Guanacastillo Matasano , Las Jaguitas El Portillo Lajas Blancas y Torrecilla	L. 4,500.00			X	X	X	X		100%	
53	compra de bomba y tubería para el abastecimiento de agua	Agua y saneamiento	Labranzas	L. 400,000.00		X						100%	
54	Capacitación de Emprededurismo	Economía	El Tamarindo , Alto Del Estiquirín ,El Guayabo, Brisas del Lago, Las Jaguitas, Matazano, El Portillo y Sartenejal	L. 15,000.00	X	X	X	X	X	X		100%	
55	Talleres para fomentar los valores espirituales y morales.	Niñez y Juventud	Zona Media 01	L. 12,000.00		X						100%	

56	Brindar taller de formación técnica profesional.	Niñez y Juventud	San Nicolás, Pariguaca, Las Mesas , Moraicito , Las Jaguitas y Quebrada Honda	L. 15,000.00			X					100%	
57	Impartir talleres de participación ciudadana y organizaciones comunitarias.	Participación	Zona Media 01	L. 12,000.00	X							100%	
58	Atención médica a las personas de la tercera edad	Mujeres y Tercera Edad	Zona Media 01	L. 45,000.00		X	X	X				100%	
59	Implementar bono para la tercera edad.	Mujeres y Tercera Edad	Zona Media 01	L. 300,000.00					X	X		100%	
60	Brindar talleres técnicos para fomentar el emprededurismo.	Mujeres y Tercera Edad	Zona Media 01	L. 15,000.00	X							100%	
61	Becas estudiantiles	Niñez y Juventud	Zona Media 01	L. 50,000.00	X	X	X	X	X	X		100%	

62	Emitir ordenanza municipal para reubicar basurero del mercado municipal.	Ordenamiento Territorial	Zona Media 02	L. 500.00	X	X						100%	
63	Multar y rotular áreas públicas que están siendo afectas por la mala disposición de la basura.	Ordenamiento Territorial	Zona Media 02	L. 6,500.00	X	X	X	X	X	X		100%	
64	Emitir ordenanza municipal para que rutas de buses interurbanos no pasen por avenida principal del municipio.	Ordenamiento Territorial	Zona Media 02	L. 300.00	X							100%	
65	Instalar señales de seguridad vial de tránsito.	Ordenamiento Territorial	Zona Media 02	L. 21,000.00		X						100%	
66	Emitir ordenanza municipal para que el juez de policía haga cumplir la ley en el mercado municipal.	Ordenamiento Territorial	Barrio El Centro	L. 500.00	X							100%	
67	Legalizar la calle que conduce a la Col. Michelle a favor de la misma.	Ordenamiento Territorial	Michelle Aguilar Y Barrio Suyapa	L. 7,000.00			X					100%	

68	Emitir ordenanza municipal para que el departamento de catastro realice límites catastrales.	Ordenamiento Territorial	María Antonia y Jesús Tadeo Flores	L. 500.00					X			100%	
69	Emitir ordenanza municipal para que el propietario del mesón se conecte al sistema de agua negras.	Ordenamiento Territorial	Santo Rosario	L. 500.00			X					100%	
70	Legalizar el previo donde está ubicado el pozo de agua.	Ordenamiento Territorial	Santa María	L. 7,000.00						X		100%	
71	Emisión de ordenanza municipal para que personas que no están conectadas se conecte al sistema de alcantarillado.	Ordenamiento Territorial	Abraham Zuniga	L. 500.00		X						100%	
72	Recuperación de área verde.	Ordenamiento Territorial	Abraham Zuniga	L. 15,000.00					X			100%	
73	Abastecimiento de medicamentos en el centro de salud en el Barrio El Centro y el policlínico.	Salud y Nutrición	Zona Media 02	L. 100,000.00	X	X	X	X	X	X		100%	

74	Brindar botiquines comunitarios.	Salud y Nutrición	Zona Media 02	L. 60,000.00	X	X	X	X	X	X		100%	
75	Campañas de capacitación sobre la planificación sexual.	Salud y Nutrición	Edwin Meléndez y Nueva Esperanza.	L. 11,000.00	X	X	X	X	X	X		100%	
76	Brindar talleres de aprendizajes de oficios.	Seguridad Alimentaria	Barrio Santo Rosario y Jardín	L. 8,000.00	X	X						100%	
78	Capacitación a líderes comunitarios a través de la cobertura de INFOP.	Economía	Barrio La Ceiba	L. 6,000.00			X					100%	
79	Crear casas cunas como apoyo a las madres solteras.	Economía	Zona Media 02	L. 100,000.00						X		100%	
80	Implementar programas y proyectos sociales y económicos.	Economía	María Antonia, Republica Dominicana, Jesús Tadeo Flores	L. 12,000.00	X							100%	
81	Impartir talleres de participación ciudadana y liderazgo comunitario.	Participación	Zona Media 02	L. 15,000.00		X						100%	

82	Brindar mejor atención medica al adulto mayor.	Mujeres y Tercera Edad	Zona Media 02	L. 50,000.00	X							100%	
83	Bono para la tercera edad	Mujeres y Tercera Edad	Zona Media 02	L. 300,000.00	X	X	X	X	X	X		100%	
84	Creación de centros de rehabilitación.	Niñez y Juventud	Zona Media 02	L. 2,000,000.00						X		100%	
85	Programas deportivos para los jóvenes y niños.	Niñez y Juventud	Zona Media 02	L. 200,000.00			X					100%	
86	Impartir talleres de formación técnica y oficios.	Niñez y Juventud	Zona Media 02	L. 15,000.00	X							100%	
87	Mejoramiento y revisión del sistema de distribución de agua potable a cargo del departamento de SERMUNAC.	Agua y Saneamiento	Zona Media 02	L. 1,800,000.00	X							100%	
88	Mejoramiento de letrinas	Agua y Saneamiento	Zona Media 02	L. 928,000.00		X						100%	

89	Construcción y Ampliación del sistema de aguas negras.	Agua y Saneamiento	Zona Media 02	L. 3,000,000.00			X					100%	
90	Construcción de hornilla de 2x3	Recursos Naturales y Ambiente	Zona Media 02	L. 3,500.00	X	X						100%	
91	Construcción de Viviendas.	Vivienda	Col Jesús Tadeo Flores. María Antonia Mejía, Las Brisas del Sur, Sor Dionisia, Perpetuo Socorro, El Corcovado, Santa María, El Chagüite, Suyapa, Y La Guadalupe.	L. 5,000,000.00					X	X		100%	
92	Ampliación del sistema eléctrico.	Vivienda	Col. Jesús Tadeo Flores, Villa Esperanza, y la Sor Dionisia.	L. 800,000.00		X						100%	
93	Mejoramiento de viviendas	Vivienda	Zona Media 02	L. 3,000,000.00						X		100%	

94	Brindar KIT Escolares	Educación	Zona Media 02	L. 50,000.00	X	X	X	X	X	X		100%	
95	Becas estudiantiles	Educación	Zona Media 02	L. 100,000.00	X	X	X	X	X	X		100%	
96	Dotación de material didáctico	Educación	Zona Media 02	L. 90,000.00	X	X	X	X	X	X		100%	
97	Capacitación para concientizar a la población sobre la importancia de la educación	Educación	Zona Media 02	L. 15,000.00	X	X	X	X	X	X		100%	
98	Contratación de docentes en la escuela Estados Unidos.	Educación	Barrio Las Delicias y La Ceiba	L. 250,000.00	X							100%	
99	Emitir una ordenanza municipal para que las empresas sigan las medidas de mitigación.	Ordenamiento territorial	Zona Baja 01	L. 1,500.00			X					100%	
100	Legalización y revisión por parte de catastro para ordenar cercos salidos a las calle	Ordenamiento Territorial	Zona Baja 01	L. 3,500.00	X							100%	

101	Emitir una ordenanza municipal para multar a las personas dueños de los ganados para que los pongan en sus corrales.	Ordenamiento Territorial	Zona Baja 01	L. 5,000.00	X							100%	
102	Legalizar a favor de la comunidad el área donde está ubicado el tanque de agua.	Ordenamiento Territorial	Rincón del Milagro, Papalón y Santa Erlinda.	L. 4,500.00			X					100%	
103	Elaborar un plan de acción para el uso adecuado del recurso hídrico	Ordenamiento Territorial	Rincón del Milagro, Papalón y Santa Erlinda	L. 5,500.00	X							100%	
104	Solicitar inspección física por parte del departamento de catastro para solucionar el problema de legalización de la calle en la comunidad de campamento.	Ordenamiento Territorial	Las Placitas, Campamento y El Relleno	L. 5,500.00		X						100%	
105	Brindar medicamentos al centro de salud de la comunidad	Salud y nutrición	Zona Baja 01	L. 60,000.00	X	X	X	X	X	X		100%	
106	Campaña de fumigación y Abatizacion.	Salud y nutrición	Zona Baja 01	L. 40,000.00		X	X					100%	

107	Solicitar charlas sobre planificación familiar	Salud y nutrición	Zona Baja 01	L.30,000.00	X	X	X	X	X	X		100%	
108	Hacer talleres de consentizacion para la prevención de enfermedades.	Salud y nutrición	Pedrerito y Salinitas	L. 15,000.00	X	X	X	X	X	X		100%	
109	Brindar talleres de motivación a las personas de la comunidad.	Participación	Zona Baja 01	L. 12,000.00	X							100%	
110	Impartir talleres de participación de liderazgo comunitario	Participación	Zona Baja 01	L. 15,000.00	X							100%	
111	Atención médica para la tercera edad.	Mujer y Tercera Edad	Zona Baja 01	L. 70,000.00	X	X	X	X	X	X		100%	
112	Bono para la tercera edad en las comunidades	Mujer y Tercera Edad	Zona Baja 01	L. 180,000.00	X	X	X	X	X	X		100%	
113	Charlas de orientación juvenil	Niñez y Juventud	Zona Baja 01	L. 15,000.00	X	X	X					100%	

114	Talleres de formación de un oficio para los jóvenes.	Niñez y Juventud	Zona Baja 01	L. 12,000.00	X	X	X	X	X	X		100%	
115	Crear Centros de Recreación	Niñez y Juventud	Zona Baja 01	L. 3,000,000.00						X		100%	
116	Donación de filtros para el tratamiento de agua.	Agua y saneamiento	Zona Baja 01	L. 3,000.00	X							100%	
117	Construcción de letrinas de cierre Hidráulico.	Agua y saneamiento	Zona Baja 01	L. 4,500.00/UND					X			100%	
118	Terminación del sistema de agua domiciliar.	Agua y saneamiento	Agua Fría	L. 226,000.00				X	X			100%	
119	Ampliación del sistema de agua domiciliar por acueducto.	Agua y saneamiento	Pedrerito y Salinitas	L. 90,000.00					X			100%	
120	Capacitación técnica en el funcionamiento operativo en la planta de agua.	Agua y saneamiento	Paso de Vela y Buena Fe	L. 10,000.00		X						100%	

121	Perforación de pozo para agua potable en la comunidad del pedrerito.	Agua y saneamiento	Pedrerito	L. 300,000.00						X		100%	
122	Construcción de un tanque en la comunidad del rincón del milagro.	Agua y saneamiento	Rincón de Los Milagros.	L. 170,000.00						X		100%	
123	Ampliación del sistema de agua domiciliar por acueducto en la comunidad del Chilcal.	Agua y saneamiento	El Chilcal	L. 110,000.00				X				100%	
124	Perforación de pozo La Brea para el autoconsumo.	Agua y saneamiento	La Brea	L. 300,000.00					X			100%	
125	Construcción de un tanque en la comunidad de Paso de Vela.	Agua y saneamiento	Paso de Vela	L. 130,000.00			X					100%	
126	Ampliación del sistema de agua domiciliar por acueducto Rincón de los Milagros.	Agua y saneamiento	Rincón de los Milagros	L. 85,000.00			X					100%	
127	Reparación o compra de una bomba.	Agua y saneamiento	El espino	L. 100,000.00	X							100%	

128	Construcción de hornilla de 2x3	Recursos Naturales y Ambiente	Zona Baja 01	L. 3,500.00	X	X						100%	
129	Mejoramiento de viviendas	Vivienda	Zona Baja 01	L. 1,500,000.00				X	X	X		100%	
130	Construcción de Viviendas.	Vivienda	Playa Grande, El Espino, El Tular, Las Placitas, Campamento, El Relleno, El Guanacaste, Chilamatada, El Chilcal, Tololar, Paso de Vela, Buena Fe y La Brea.	L. 5,000,000.00						X		100%	
131	Ampliación del sistema de fluido eléctrico.	Vivienda	Playa Grande	L. 450,000.00		X						100%	
132	Proporcionar útiles escolares para las comunidades.	Educación	Zona Baja 01	L. 90,000.00	X	X	X	X	X	X		100%	

133	Proporcionar el centro educativo con carreras técnicas y profesionales.	Educación	Zona Baja 01	L. 500,000.00	X							100%	
134	Mejoramiento y reparación de los centros básicos, escuelas y kínder de la zona.	Educación	Zona Baja 01	L. 2,000,000.00	X	X	X	X	X	X		100%	
135	Vigilancia por parte de las autoridades indicadas en el trabajo infantil	Educación	Zona Baja 01	L. 15,000.00	X							100%	
136	Proporcionar Becas estudiantiles.	Educación	Zona Baja 01	L.100,000.00	X	X	X	X	X	X		100%	
137	Emitir una ordenanza municipal para que las empresas sigan las medidas de mitigación	Ordenamiento Territorial	Zona Baja 02	L. 100,000.00	X	X						100%	
138	Legalización y revisión por parte de catastro para ordenar cercos salidos a las calle.	Ordenamiento Territorial	Zona Baja 02	L. 8,500.00		X						100%	

139	Reubicación de viviendas	Ordenamiento Territorial	Nagarejo, El Vado, Puente 7	L. 4,000,000.00		X						100%	
140	Legalizar pozo.	Ordenamiento Territorial.	Agua Friita	L. 5,700.00			X					100%	
141	Ordenanza municipal para hacer una inspección física y legalizar la fuente de agua.	Ordenamiento Territorial	Rincón Terrero	L. 4,500.00				X				100%	
142	Reubicación de la cerca que afecta el pazo hacia el ojo de agua.	Ordenamiento Territorial	El Limón	L. 6,000.00		X						100%	
143	Reubicar lavanderos	Ordenamiento Territorial	El Limón	L. 150,000.00		X						100%	
144	Legalizar el camino que conduce hacia el pozo comunal.	Ordenamiento Territorial	El Polvo	L. 4,500.00	X							100%	
145	Legalizar calle.	Ordenamiento Territorial	Puente 7	L. 4,500.00			X					100%	

146	Legalizar el centro comunal.	Ordenamiento Territorial	Guayabo #2	L. 7,000.00	X							100%	
147	Ordenanza municipal para un dragado de limpieza de cunetas.	Ordenamiento Territorial	El Polvo	L. 500.00		X						100%	
148	Reubicar ladrillera en un lugar lejano de la comunidad.	Ordenamiento Territorial	Puente 7	L. 5,500.00			X					100%	
149	Abastecer el centro de salud de medicamentos	Salud y Nutrición	Zona Baja 02	L. 300,000.00	X	X	X	X	X	X		100%	
150	Campaña de fumigación y Abatizacion.	Salud y Nutrición	Zona Baja 02	L. 50,000.00	X	X	X	X	X	X		100%	
151	Capacitaciones sobre la planificación familiar.	Salud y Nutrición	La Llave, Ceibilla, El Cohete y Santa Bárbara	L. 15,000.00	X							100%	
152	Proporcionar personal médico y enfermera Auxiliar en el centro de salud.	Salud y Nutrición	El Avispero, El Talquezal, Desvió El Transito El Transito, Puente 6, Puente	L. 200,000.00	X	X						100%	

			7,Sonare y El Obraje										
153	Impartir talleres de participación ciudadana.	Participación	Zona Baja 02	L. 15,000.00	X	X						100%	
154	Impartir talleres de participación de liderazgo comunitario	Participación	Zona Baja 02	L. 15,000.00		X						100%	
155	Realizar capacitaciones sobre la importancia de las organizaciones.	Economía	Nagarejo y Vado	L. 25,000.00			X					100%	
126	Atención médica para la tercera edad	Mujer y Tercera Edad	Zona Baja 02	L. 60,000.00					X			100%	
127	Brindar taller técnico de empredeurismo para la Mujer.	Mujer y Tercera Edad	Zona Baja 02	L. 15,000.00	X							100%	
128	Bono para la tercera edad.	Mujer y Tercera Edad	Zona Baja 02	L. 200,000.00	X	X	X	X	X	X		100%	

129	Beca Estudiantil	Niñez y Juventud	Zona Baja 02	L.50,000.00	X	X	X	X	X	X		100%	
130	Perforación de pozo	Agua y Saneamiento	Zona Baja 02	L. 300,000.00				X				100%	
131	Reparación del sistema de agua potable	Agua y Saneamiento	Zona Baja 02	L. 350,000.00			X					100%	
132	Reparación y manteni miento del filtro hipod clorador.	Agua y Saneamiento	Zona Baja 02	L. 4,500.00	X							100%	
133	Construcción y reparación de letrinas de cierre hidráulico y letrina simple	Agua y Saneamiento	Zona Baja 02	L. 4,500.00/cu				X				100%	
134	Mejoramiento de viviendas.	Vivienda	Zona Baja 02	L. 40,000.00/cu					X			100%	
135	Construcción de viviendas	Vivienda	Zona Baja 02	L. 600,000.00/cu						X		100%	

136	Ampliación del sistema de energía eléctrica	Vivienda	La Baraja	L. 800,000.00		X						100%	
137	Creación del portal transparencia.	Participación	Barrio El Centro (Alcaldía Municipal)	L.150,000.00	X							100%	
138	Creación de la unidad técnica municipal.	Participación	Barrio El Centro (Alcaldía Municipal)	L.1,300.000.00	X							100%	
139	Infraestructura eléctrica en la comunidad de Santa Cruz.	Vivienda	Santa Cruz	L.800,000.00	X							100%	
140	Ampliación de alcantarillado sanitario en la Col. Juan Pablo David.	Vivienda	Col. Juan Pablo David	L. 670,000.00	X							100%	
141	Creación de la cooperativa municipal de vivienda	Vivienda	Barrio El Centro (Alcaldía Municipal)	L8,000,000.00		X						100%	
142	Donación de pupitres y equipo computarizado a instituciones educativas.	Educación	Nacaome y alrededores	L 200,000.00		X						100%	
143	Creación de oficina de inversión municipal.	Economía	Barrio el Centro (Alcaldía Municipal)	L.500,000.00		**X**						**100%**	

144	Ampliación del cuadro básico de medicamentos en existencia para la clínica municipal.	Salud y Nutrición	Nacaome, Barrio el Centro	L.500,000.00	**X**							**100%**	
145	Contratación de Lic. En enfermería y conserje.	Salud y Nutrición	Casa de la cultura (Clínica Municipal), Centro de Salud y el Policlínico.	L.200,000.00	**X**							**100%**	
146	Fomentar las buenas costumbres y valores morales a través de campañas de concientización.	Participación	Nacaome y alrededores.	L.15,000.00					**X**			**100%**	
147	Mejorar el sistema de luz y fuerza e implementación de equipo audio visual para charlas de prevención y educativas al público a la clínica municipal.	Salud y Nutrición	Nacaome y alrededores.	L.350,000.00				**X**				**100%**	
148	Establecer un observatorio Municipal de la violencia.	Seguridad Ciudadana	Barrio El Centro Nacaome, Valle	L.500,000.00			X					100%	

149	Prohibir la portación de armas de fuego dentro del Municipio	Seguridad Ciudadana	Barrio El Centro Nacaome, Valle	L.30,000.00	X							100%	
150	Creación de sociedad de artesanos.	Turismo	Nacaome, Valle	L.50,000.00			X					100%	
151	Fomentar la cultura del deporte.	Turismo	Nacaome, Valle	L.150,000.00	X							100%	
152	Promoción y apoyo de sitios turísticos.	Turismo	Nacaome, Valle	L. 200,000.00		X						100%	
153	Creación de los juegos florales municipales.	Turismo	Barrio El Centro Nacaome, Valle	L.300,000.00				X				100%	
154	Rescate de los juegos infantiles tradicionales.	Turismo	Nacaome, Valle	L.500,000.00	X							100%	
155	Ampliación del sistema de electrificación en la comunidad de las Uvas	Vivienda	Las Uvas	L.350,000.00	X							100%	

BLOQUE ZONALES AMBIENTAL

(Formato # F – 20)

PROGRAMACION DEL PLAN DE INVERSION MUNICIPAL PLURIANUAL
(PROYECTO DE DESARROLLO SOCIAL PRIORIZADOS POR CADA PLAN ZONAL)

Departamento.: Valle Municipio: Nacaome Fecha de Aprobación Bloque: Ambiental

Orden Prioridad	Nombre del proyecto	Eje Temático	Aldea, Caserío, barrio o colonia/ o Intercomunitario	Costo Total	Años de Ejecución						Financiamiento		
					20	21	22	23	24	25	Local	Municipal	Externo
1	Ordenanza municipal por parte del departamento de la UMA para inspeccionar áreas afectadas por deforestación	Ordenamiento Territorial	Zona Alta Zona Media 01	L. 6,000.00	x							100%	
2	Rotular áreas públicas para que no arrojen basura.	Ordenamiento territorial	Zonal	L. 13,000.00	X							100%	
3	Ordenanza municipal para realizar una inspección por parte del departamento de justicia para la reubicación de porqueriza.	Ordenamiento territorial	Junquillo	L. 1,500.00	X							100%	

4	Multar a las personas que extraen material, sin portar el permiso de operación por la contaminación del agua	Ordenamiento territorial	Las Balitas	L. 500.00	X	X	X	X	X	X		100%	
5	Ordenanza municipal para hacer inspección física sobre el ganado y cerdo ambulante.	Ordenamiento territorial	Zuniga Abajo	L. 300.00	X							100%	
6	Abastecer el centro de salud de medicamentos.	Salud y Nutrición	Zonal	L. 75,000.00			X					100%	
7	Campaña de fumigación y Abatizacion.	Salud Nutrición	Zonal	L. 40,000.00				X				100%	
8	Proporcionar personal médico el centro de salud.	Salud Nutrición	Zonal	L. 128,000.00	X	X	X	X	X	X			
9	Capacitación para la planificación de las parejas.	Salud y Nutrición	Zonal	L. 15,000.00		X							
10	Compra de terreno para crematorio comunal.	Recursos Naturales y Ambiente	Danta, Mapachín, Barrial y Las Balitas, El Jobo, El Bazán, La Hacienda Vieja, El Rincón y Las	L. 190,000.00				X	X			100%	

			Uvas										
11	Aplicación de ley de protección de flora y fauna.	Recursos Naturales y Ambiente	Zonal	L. 1,500.00	X	X	X	X	X	X		100%	
12	Capacitar a las personas para cuidar el medio ambiente.	Recursos Naturales y Ambiente	Chiflón, Junquillo, Los Valdez, Jícaro Arriba y Jícaro Abajo, Barrial y Las Balitas, Portillo El Higo, Bañaderos, La Hacienda, Torrecillas y Rincón Abajo.	L. 12,000.00	X	X	X	X	X	X		100%	
13	Realizar campañas de limpieza	Recursos Naturales y Ambienta	Zonal	L. 25,000.00	X	X	X	X	X	X			
14	Rotular áreas afectadas por contaminación de desechos tóxicos y basura en el rio Nacaome.	Ordenamiento territorial	El Tamarindo y Alto Del Estiquirín	L. 18,000.00	X							100%	
15	Limpieza de solares	Salud y Nutrición	Zona Media 01	L. 50,000.00	X	X	X	X	X	X		100%	

16	Campañas de fumigación	Salud y Nutrición	Zona Media 01	L. 50,000.00	X	X	X	X	X	X		100%	
17	Creación de un crematorio	Recursos Naturales y Ambiente	Zona Media 01	L. 150,000.00				X	X	X		100%	
18	Construir viveros comunitarios	Recursos Naturales y Ambiente	El Rincón, Quebrachal, Jocotal y Guanacastillo, San Nicolás, Pariguaca, Las Mesas y Quebrada Honda	L. 50,000.00	X	X	X	X				100%	
19	Multar a las personas que causan daño a la fauna	Recursos Naturales y Ambiente	Jícaro Galán, Lajas Blancas, Torrecillas, Moraicito, Las Jaguitas	L. 1,500.00		X	X	X				100%	
20	Impartir charlas de concientización para proteger flora y fauna.	Recursos Naturales y Ambiente	El Obraje, Los Socios, La Cuesta, Brasilar y Labranzas	L. 12,000.00		X						100%	

	Emitir ordenanza municipal para reubicar basurero del mercado municipal.	Ordenamiento Territorial	Zona Media 02	L. 200.00	X	X						100%	
21	Multar y rotular áreas públicas que están siendo afectas por la mala disposición de la basura.	Ordenamiento Territorial	Zona Media 02	L. 500.00	X	X	X	X	X	X		100%	
22	Reubicar lavanderos a una distancia idónea donde no genere contaminación al pozo.	Ordenamiento Territorial	María Antonia	L. 120,000.00			X					100%	
23	Campaña de fumigación y Abatizacion	Salud y Nutrición	Zona Media 02	L. 35,000.00	X	X						100%	
24	Campañas de limpiezas	Salud y Nutrición	Zona Media 02	L. 18,000.00	X							100%	
25	Dotación de filtros para el tratamiento del agua.	Agua y saneamiento	Zona Media 02	L.3,500.00/cu		X						100%	

26	Ampliar cobertura del tren de aseo.	Agua y saneamiento	Zona Media 02	L. 300,000.00	X							100%	
27	Reforestar las áreas afectadas	Recursos Naturales y Ambiente	Zona Media 02	L. 12,000.00	X							100%	
28	Capacitación para la conservación de la flora y la fauna.	Recursos Naturales y Ambiente	Zona Media 02	L. 8,000.00	X	X	X	X	X	X		100%	
29	Compra de contenedores para desechos y saneamiento.	Infraestructura social	Zona Media 02	L. 30,000.00	X							100%	
30	Rotular y multar a personas que botan basura	Ordenamiento Territorial	Zona Baja 01	L. 6,500.00	X							100%	
31	Denunciar las malas prácticas en el cultivo de la caña ante mi ambiente (SERNA)	Ordenamiento Territorial	El Guanacaste, Chilamatada, El Chilcal y Tololar, El Tular.	L. 500.00	X							100%	

32	Ordenanza municipal por parte del departamento de la UMA para inspeccionar áreas afectadas.	Ordenamiento Territorial	Rincón del Milagro, Papalón, Santa Erlinda, Paso de Vela ,Buena Fe y El Espino	L. 2,500.00		X						100%	
33	Reubicar las viviendas que habitan en las orillas de las ñangas en la comunidad del Relleno Reubicar las viviendas que habitan en las orillas de las ñangas en la comunidad del Relleno	Ordenamiento Territorial	Las Placitas, Campamento y El Relleno	L. 1,800,000.00						X		100%	
34	Rotular áreas afectadas por la deforestación.	Ordenamiento Territorial	Playa Grande y El Espino.	L. 7,000.00	X							100%	
35	Legalizar el micro-cuenca a favor de la comunidad de Papalón.	Ordenamiento Territorial	Rincón del Milagro, Papalón y Santa Erlinda	L.6,000.00			X					100%	
36	Aplicar la ley que habla de animales en peligro de extinción.	Ordenamiento Territorial	Pedrerito y Salinitas	L. 500.00	X							100%	

37	Multar la comercialización de animales en peligro de extinción.	Ordenamiento Territorial	Pedrerito y Salinitas	L. 500.00		X						100%	
38	Campañas de limpieza	Salud y nutrición	Zona Baja 01	L. 20,000.00	X	X	X	X	X	X		100%	
39	Reforestar las áreas afectadas	Recursos Naturales y Ambiente	Zona Baja 01	L. 15,000.00	X	X	X	X	X	X		100%	
40	Aplicación de ley de protección de flora y fauna.	Recursos Naturales y Ambiente	Zona Baja 01	L. 500.00			X					100%	
41	Capacitación para la conservación de la flora y la fauna	Recursos Naturales y Ambiente	Zona Baja 01	L. 8,000.00	X							100%	
42	Rotular áreas que están haciendo afectadas por botar basura en las carreteras y quebradas.	Ordenamiento Territorial	Zona Baja 02	L. 12,000.00		X						100%	

43	Ordenanza municipal de inspección por contaminación ojo de agua.	Ordenamiento Territorial	Zona Baja 02	L. 500.00	X							100%	
44	Aplicación de la ley que se refiere a la flora y fauna en las comunidades	Ordenamiento Territorial	El Avispero, El Talquezal, Desvió del Tránsito, Puente 6, Puente 7, Sonares y El Obraje.	L. 1,500.00	X							100%	
45	Ordenanza municipal para reforestar áreas afectadas y fuentes de agua.	Ordenamiento Territorial	Agua Friita	L. 500.00		X						100%	
46	Emitir ordenanza municipal para hacer inspección física de las fuentes de agua que han sido contaminadas por las minas.	Ordenamiento Territorial	El Transito	L. 2,500.00			X					100%	
47	Campañas de limpieza	Salud y Nutrición	El Transito, La Baraja y El Refugio	L. 25,000.00	X							100%	

48	Instalación de contenedores y desechos sólidos.	Agua y saneamiento	Zona Baja 02	L. 50,000.00	X							100%	
49	Fortalecimiento de la unidad municipal ambiental (personal y equipo).	Recursos Naturales y Ambiente	Barrio El Centro (Alcaldía Municipal)	1,500.000.00		X						100%	
50	Adquisición de terreno para la reubicación del crematorio Municipal.	Agua y Saneamiento	Barrio el Chagüite	L. 500,000.00	X							100%	
51	Compra de vehículo 4x4 para el departamento la UMA	Recursos Naturales y Ambiente	Barrio El Centro	L. 900,000.00	X							100%	
52	Compra de vehículo 4x2 para el departamento de catastro.	Recursos Naturales y Ambiente	Barrio El Centro	L. 700,000.00	X							100%	

BLOQUE ZONALES PRODUCTIVO

(Formato # F – 20)

PROGRAMACION DEL PLAN DE INVERSION MUNICIPAL PLURIANUAL
(PROYECTO DE DESARROLLO SOCIAL PRIORIZADOS POR CADA PLAN ZONAL)

Departamento.: Valle Municipio: Nacaome Fecha de Aprobación Bloque: Productivo

Orden Prioridad	Nombre del proyecto	Eje Temático	Aldea, Caserío, barrio o colonia/ o Intercomunitario	Costo Total	Años de Ejecución						Financiamiento		
					20	21	22	23	24	25	Local	Municipal	Externo
1	Reubicar los cultivos para que no afecte el pozo de agua.	Ordenamiento territorial	Estacones	L. 25,000.00	X							100%	
2	Medición de tierras mediante el departamento de Catastro.	Ordenamiento territorial	El Barrial	L. 17,000.00		X						100%	
3	Proporcionar funguicidas en el caserío de las Crucitas para combatir las plagas.	Salud y Nutrición	Las Crucitas	L. 5000.00		X						100%	
4	Construcción de una bocatoma.	Agua y saneamiento	Barrial y Las Balitas**,** Casas Nuevas, Jicarillo y Los Almendros, Danta, Mapachín, Santa Clara, Las Tablas	L. 50,000.00			X	X	X	X		100%	

5	Perforación de pozos para el autoconsumo	Agua y saneamiento	Zonal	L. 300,000.00	X	X	X	X	X	X		100%	
6	Construcción de sistema de agua por acueducto.	Agua y saneamiento	Las Tablas, Casas Nuevas, Jicarillo, Los Almendros	L. 90,000.00					X	X		100%	
7	Creación de microempresas	Seguridad Alimentaria	Zonal	L. 100,000.00			X					100%	
8	Proporcionar la semilla mejorada e insumos	Seguridad Alimentaria	El Jobo, El Bazán, El Limonar Caragual y Tierras Morenas	L. 200,000.00	X							100%	
9	Trabajo por alimento	Seguridad Alimentaria	El Limonar Caragual, Tierras Morenas	L. 200,000.00		X						100%	
10	Impartir capacitaciones sobre la producción de huertos familiares	Seguridad Alimentaria	Santa Clara, El Saucito y Las Crucitas	L. 10,000.00	X	X	X	X	X	X		100%	
11	Creación de Galpones comunitarios	Seguridad Alimentaria	El Jobo, El Bazán, Jícaro Arriba	L. 110,000.00			X					100%	
12	Creación de cajas rurales	Economía	Zonal	L. 100,000.00				X				100%	
13	Brindar capital semilla a las cajas rurales existentes	Economía	Zúniga Abajo, Mapachín, La Danta, Rincón Ocotillo, Las Tablas	L. 85,000.00			X					100%	
14	Proporcionar garantía necesaria para que el	Economía	El Barrial y Las Balitas	L. 300,000.00	X	X						100%	

	agricultor tenga acceso a la Banca.												
15	Perforación de pozo para el área de cultivo.	Tierra	Zonal Alta	L. 300,000.00	X	X	X	X	X	X		100%	
16	Tecnificar los cultivos	Tierra	Zonal Alta	L. 280’000.00	X	X	X	X	X	X		100%	
17	Capacitar a las personas al crear el cultivo intensivo	Tierra	Zonal Alta	L. 15,000.00		X						100%	
18	Ayuda técnica y financiera a los agricultores	Tierra	El Jobo y El Bazán, El Garrobo , El Mogote, Portillo del Gallo, Estacones	L. 500,000.00				X				100%	
19	Proporcionarles insumos y fertilizantes	Tierra	Rincón Ocotillo, Las Tablas, Zúniga Abajo, jícaro Arriba, jícaro Abajo, El Limonar, Caragual, Tierras Morenas, La Danta, Mapachín	L. 200,000.00				X				100%	
20	Creación de micro empresas	Economía	Zona Media 01	L. 100,000.00			X	X	X	X	X	100%	
21	Crear cajas rurales	Economía	Zona Media 01	L. 150,000.00		X	X					100%	

22	Creaciones de galpones comunitarios.	Economía	El Obraje, Los Socios , Las Jaguitas , Jícaro Galán y La Cuesta	L. 220,000.00	X	X	X					100%	
23	Dotar capital semilla.	Economía	El Guayabo, Brisas del Lago y Sartenejal	L. 100,000.00				X	X			100%	
24	Perforación de pozo para el área de la agricultura.	Tierra	Zona Media 01	L. 300,000.00					X	X		100%	
25	Fuente de trabajo.	Tierra	Guayabo, Brisas del Lago y Sartenejal	L. 350,000.00	X							100%	
26	Implementar sistema de riego.	Tierra	El Obraje, Los Socios y La Cuesta	L. 370,000.00						X		100%	
27	Brindar insumos necesarios al agricultor.	Tierra	Zona Media 01	L. 200,000.00			X	X	X			100%	
28	Tecnificar el cultivo	Tierra	Zona Media 01		X	X	X	X				100%	
29	Donar fertilizantes e insecticidas para el agricultor.	Tierra	El Rincón, Quebrachal, Jocotal, Brasilar, Labranzas y Guanacastillo	L. 150,000.00		X	X	X				100%	
30	Dar apoyo técnico y financiamiento para adquisición de tierras	Tierra	El Rincón, Quebrachal, Brasilar , Labranzas,	L. 1,000,000.00					X	X		100%	

			Jocotal, Lajas Blancas y Torrecillas y Guanacastillo										
31	Proporcionar las semillas mejoradas.	Tierra	Las Jaguitas	L. 40,000.00	X	X						100%	
32	Ración alimentaria	Mujeres y Tercera edad.	El Guayabo, El Tamarindo Alto Del Estiquirín ,Brisas del Lago , Moraicito y Sartenejal	L. 65,000.00	X	X	X	X	X	X		100%	
33	Alimentación para niños con escasos recursos.	Niñez y Juventud	Brasilar y Labranzas	L. 110,000.00	X	X	X	X	X	X		100%	
34	Creación de micro empresas y apoyo a la mediana y pequeña empresa.	Seguridad Alimentaria	Zona Media 02	L. 190,000.00					X	X		100%	
35	Brindar apoyo técnico para el cultivo de huertos familiares.	Seguridad Alimentaria	Chagüite, Corcovado, Edwin Meléndez, Las Brisas del Sur y la Guadalupe.	L. 50,000.00			X	X				100%	
36	Proporcionar semilla mejorada para el cultivo de huerto familiar.	Seguridad Alimentaria	Chagüite, Corcovado, Edwin Meléndez, Las Brisas del Sur y la Guadalupe.	L. 60,000.00		X	X					100%	
37	Tecnificar el cultivo	Tierra	Barrió la Guadalupe, el	L. 300,000.00		X	X					100%	

			Chagüite, Corcovado, el Jardín Y Brisas del Sur.										
38	Proporcionarles los insumos necesarios a los agricultores.	Economía	Barrios la Guadalupe, el Chagüite, Corcovado, el Jardín Y Brisas del Sur.	L. 200,000.00	X	X	X	X	X	X		100%	
39	Creación de maquilas	Economía	Zona Media 02	L. 1,200,000.00						X		100%	
40	Crear microempresa de mujeres.	Mujeres y Tercera Edad	Zona Media 02	L.120,000.00			X					100%	
41	Creación de microempresas.	Seguridad alimentaria	Zona Baja 01	L. 200,000.00		X						100%	
42	Capacitación técnica para la elaboración de huerto familiar.	Seguridad alimentaria	Zona Baja 01	L. 9,000.00		X						100%	
43	Proporcionar insumos para la construcción de huerto familiar	Seguridad alimentaria	Zona Baja 01	L. 40,000.00				X	X			100%	
44	Capacitación técnica para construcción de granjas.	Seguridad alimentaria	Zona Baja 01	L. 15,000.00				X				100%	
45	Apoyo técnico y financiero a los agricultores	Seguridad alimentaria	Zona Baja 01	L. 300,000.00		X						100%	
46	Proporcionar semilla mejorada	Seguridad alimentaria	Zona Baja 01	L. 50,000.00				X				100%	

47	Proporcionarle los insumos necesarios al agricultor.	Seguridad alimentaria	Zona Baja 01	L. 230,000.00		X						100%	
48	Capacitaciones técnicas para fomentar el empredeurismo.	Seguridad alimentaria	Zona Baja 01	L. 15,000.00			X					100%	
49	Crear cajas rurales	Seguridad alimentaria	Zona Baja 01	L. 110,000.00					X			100%	
50	Brindar capital semilla a las cajas rurales existentes	Seguridad alimentaria	Zona Baja 01	L. 122,000.00			X					100%	
51	Ración alimentaria para la madre soltera	Mujer y Tercera edad	Zona Baja 01	L. 112,000.00	X	X	X	X	X	X		100%	
52	yo técnico y financiero a los agricultores.	Tierra	Zona Baja 02	L. 156,000.00	X	X						100%	
53	Proporcionar insumos y fertilizante al campesino.	Tierra	Zona Baja 02	L. 230,000.00	X							100%	
54	Proporcionar semilla mejorada	Tierra	Zona Baja 02	L. 34,000.00	X							100%	
55	Capacitación técnica a los agricultores.	Tierra	El Avispero, El Talquezal, Desvió del Tránsito, Puente 6, Puente 7, Sonares y El Obraje, Guayabo #2	L. 15,000.00		X						100%	
56	Perforación de un pozo para uso agrícola.	Tierra	El Refugio y El Guayabo #2	L. 300,000.00			X					100%	

57	Construcción de un sistema de riego.	Tierra	Rincón Terrero y Terrero Blanco, Ceibilla.	L. 380,000.00		X						100%	
58	Construcción de bocatomas	Tierra	Guayabo #2	L. 50,000.00		X						100%	
59	Creación de micro empresas	Seguridad Alimentaria	Zona Baja 02	L. 250,000.00				X				100%	
60	Construcción de Galpones	Seguridad Alimentaria	Zona Baja 02	L. 220,000.00		X						100%	
61	Proporcionar ración alimenticia por trabajo.	Seguridad Alimentaria	El Avispero, El Talquezal, Desvió El Transito , Puente 6, Puente 7,Sonare y El Obraje	L. 178,000.00		X						100%	
62	Capacitar a las comunidades para que produzcan sus propios alimentos.	Seguridad Alimentaria	El Transito, La Baraja y El Refugio	L. 23,000.00	X							100%	
63	Proporcionar insumos para la construcción de huerto familiar.	Seguridad Alimentaria	Soledad, Agua Friita, Santa Cruz y El Limón	L. 36,000.00	X							100%	
64	Crear cajas rurales.	Economía	Zona Baja 02	L. 122,000.00		X						100%	
65	Brindar capital semilla a las cajas rurales existentes	Economía	Zona Baja 02	L. 150,000.00		X	X	X	X			100%	

66	Brindar Talleres técnicos para fomentar el emprededurismo	Economía	Zona Baja 02	L. 15,000.00	X							100%	
67	Ración alimentaria para la mujer soltera.	Mujer y Tercera Edad	Rincón Terrero, Terrero Blanco, Buenos Aires y Las Posas, El Avispero, El Talquezal, Desvió El Transito El Tránsito, Puente 6, Puente 7,Sonare y El Obraje, La Baraja y El Refugio, Soledad, Agua Friita, Santa Cruz y El Limón	L. 90,000.00	X	X	X					100%	
68	Culminación del sistema de agua Potable.	Agua y saneamiento	Puente 6, Puente 7	L. 360,000.00			X					100%	

69	Bomba para el abastecimiento de agua potable	Agua y saneamiento	El Vado	L. 110,000.00	X							100%	
70	Construcción de un tanque de Almacenamiento de agua.	Agua y saneamiento	Santa Bárbara	L. 140,000.00		X						100%	
71	Perforación de pozo en la localidad de Limón.	Agua y saneamiento	El Limón		X							100%	
72	Seguimiento del sistema de agua mediante acueducto por bombeo en la localidad de Moraicito	Agua y saneamiento	Moraicito	L. 150,000.00	X							100%	
73	Seguimiento del sistema de agua mediante acueducto por bombeo en la localidad de Sartenejal	Agua y saneamiento	Sartenejal	L. 140,000.00	X							100%	
74	Seguimiento del sistema de agua mediante acueducto por bombeo en la localidad de Las Balitas.	Agua y saneamiento	Las Balitas	L. 150,000.00	X							100%	

75	Seguimiento del sistema de agua mediante acueducto por bombeo en la localidad del Obraje	Agua y saneamiento	El Obraje	L. 126,000.00	X							100%	
76	Seguimiento del sistema de agua en la localidad de Santa Cruz.	Agua y saneamiento	Santa Cruz	L. 360,000.00	X							100%	
77	Seguimiento del sistema de agua mediante acueducto por bombeo en la localidad de Puente 7	Agua y saneamiento	Puente 7	L. 150,000.00	X							100%	
78	Perforación de pozo en la localidad de Caragual.	Agua y saneamiento	Caragual	L. 300,000.00	X							100%	

79	Perforación de pozo en la localidad de Col. Norma Argentina.	Agua y saneamiento	Col. Norma Argentina	L. 300,000.00	X							100%	
80	Sistema de agua mediante acueducto por bombeo en la localidad de Col. Jorge Álvarez.	Agua y saneamiento	Col. Jorge Álvarez	L. 200,000.00	X							100	
81	Mantenimiento y conservación de la planta potabilizadora de agua en el Barrio Santo Rosario.	Agua y saneamiento	Barrio Santo Rosario	L. 2,000,000.00	X							100%	

BLOQUE

ZONALES

INFRAESTRUCTURA

(Formato # F – 20)

PROGRAMACION DEL PLAN DE INVERSION MUNICIPAL PLURIANUAL
(PROYECTO DE DESARROLLO SOCIAL PRIORIZADOS POR CADA PLAN ZONAL)

Departamento.: Valle Municipio: Nacaome Fecha de Aprobación Bloque: Infraestructura

Orden Prioridad	Nombre del proyecto	Eje Temático	Aldea, Caserío, barrio o colonia/ o Intercomunitario	Costo Total	Años de Ejecución						Financiamiento		
					20	21	22	23	24	25	Local	Municipal	Externo
1	Reubicación de borda de 3mt de alto y dragado del rio con canales de alivio.	Ordenamiento territorial	El Jobo	L. 76,000.00				X				100%	
2	Reubicar la tubería que está dentro de las casas y trasladarla hacia la calle en la comunidad.	Ordenamiento Territorial	Rincón Abajo	L. 10,000.00				X				100%	
3	Mejoramiento de centros educativos.	Infraestructura Social	Zonal	L. 800,000.00	X	X	X	X	X	X		100%	
5	Reparación del centro de salud.	Infraestructura Social	Zonal	L. 243,000.00	X	X	X	X	X	X		100%	
6	Construcción de centro de salud.	Infraestructura Social	El Bazán, El Jobo, Barrial, Las	L. 1,400,000.00			X	X				100%	

			Balitas,										
7	Construcción de caja puente	Infraestructura Social	El Puyadero y El Chaparral, El Jicarillo, El Garrobo, Portillo del Gallo, Hondable, Potrerillos, Junquillo, El Rincón.	L. 980,000.00			X	X	X	X		100%	
8	Apertura de calle.	Infraestructura Social	Casas Nuevas, El Saucito, Santa Clara	L. 200,000.00		X						100%	
9	Construcción de Vado de concreto.	Infraestructura Social	Rincón Ocotillo, Las Tablas, Rincón Abajo, Portillo del Higo, Zuniga Abajo, Mapachín,	L.1000,000.00		X	X	X	X	X	X	100%	
10	Construcción de muro perimetral	Infraestructura Social	Rincón Ocotillo, Las	L. 110,000.00			X	X	X			100%	

			Tablas, Jícaro Arriba, Jícaro Abajo, Estacones							X			
11	Reparación de calles de terracería	Infraestructura Social	Jícaro Arriba y Jícaro Abajo	L. 112,000.00		X	X					100%	
12	Construcción de iglesia.	Infraestructura Social	El Jobo, El Bazán, El Mogote, Zuniga Abajo	L. 600,000.00				X	X			100%	
13	Construcción de rampa	Infraestructura Social	Zuniga Abajo	L. 700,000.00							X	100%	
14	Construcción de centro comunal	Infraestructura Social	El Barreal, El Chiflón, El Rincón	L. 1300,000.00						X	X	100%	
15	Construcción de un tanque de agua para uso doméstico	Infraestructura Social	Potrerillo	L. 96,000.00						X		100%	
16	Construcción de huellas vehiculares de concreto en la calle.	Infraestructura Social	Tierras Morenas	L. 75,000.00		X						100%	
17	Construcción de cerca perimetral	Infraestructura Social	El Rincón, Estacones	L. 56,000.00		X						100%	
18	Construcción de un centro de salud.	Infraestructura Social	Alto Del Estiquirín	L. 800,000.00						X		100%	

19	Construcción de una caja puente.	Infraestructura Social	El Obraje, Los Socios, La Cuesta, Quebrada Honda, Jícaro Galán y Brasilar	L. 900,000.00		X	X	X	X	X		100%	
20	Reparación de caja puente	Infraestructura Social	Jocotal y El Rincón.	L. 115,000.00						X		100%	
21	Construcción de una cocina para la merienda escolar	Infraestructura Social	Las Jaguitas	L. 63,000.00				X	X			100%	
22	Reparación de las tuberías.	Infraestructura Social.	Las Jaguitas	L. 25,000.00				X				100%	
23	Construcción de un centro comunal.	Infraestructura Social.	Jícaro Galán, Matasano, Las Jaguitas y El Obraje	L. 1,115,000.00						X		100%	
24	Construcción de Vado.	Infraestructura Social.	El Obraje, El Tamarindo, El Guayabo , Brisas del Lago	L. 950,000.00					X	X		100%	

25	Reparación del centro comunal.	Infraestructura Social.	El Tamarindo	L. 200,000.00				X				100%	
26	Mantenimiento y donación de mobiliario del centro básico Republica de Honduras.	Infraestructura Social.	El Rincón	L. 60,000.00			X					100%	
27	Reparación del cerco en el cementerio	Infraestructura Social.	San Nicolás	L. 70,000.00					X			100%	
28	Construcción y Reparación de Iglesia.	Infraestructura Social.	Quebrada Honda y Brasilar	L. 756,000.00			X	X				100%	
29	Compra de lámparas para el alumbrado público.	Infraestructura Social.	Zona Media 01	L. 100,000.00						X		100%	
30	Construcción de tres aulas.	Infraestructura Social.	Moraicito	L. 356,000.00						X		100%	
31	Apertura de una nueva calle.	Infraestructura Social.	Matazano	L. 100,000.00				X				100%	
32	Reparación del centro educativo	Infraestructura Social.	Matazano y Torrecillas	L. 96,000.00						X		100%	
33	Reparación de poste energía eléctrica.	Infraestructura Social.	Jícaro Galán	L. 6,000.00			X					100%	

34	Electrificación en la comunidad.	Infraestructura Social.	Labranzas	L. 800,000.00					X			100%	
35	Construcción de áreas recreativas	Niñez y Juventud	Zona Media 01	L. 300,000.00						X		100%	
36	Pavimentación con concreto hidráulico y construcción de cunetas para aguas pluviales.	Infraestructura Social.	Zona Media 02	L. 900,000.00				X				100%	
37	Reparación y mantenimiento de calles.	Infraestructura Social.	Zona Media 02	L. 110,000.00	X							100%	
38	Compra de trasformadores de energía con mayor alto voltaje.	Infraestructura Social.	Zona Media 02	L. 150,000.00		X						100%	
39	Construcción de red de aguas negras y aguas pluviales.	Infraestructura Social	Brisas del Sur, Chagüite, Sor Dionicia	L. 2,000,000.00		X						100%	
40	Construcción de un vado.	Infraestructura Social	Barrio Suyapa	L. 750,000.00				X				100%	
41	Construcción de Cajas puentes.	Infraestructura Social	Edwin Meléndez , Juan Pablo David, Villa	L. 900,000.00						X		100%	

			Esperanza, Santo Rosario y Morazán										
42	Construcción de un kínder.	Infraestructura Social	Chagüite, Edwin Meléndez y La Ceiba	L. 1,200,000.00				X				100%	
43	Construcción de canales de desagüe atrás del centro penal.	Infraestructura Social	Chagüite	L. 144,000.00	X							100%	
44	Construcción de cunetas o canales de drenajes para agua lluvia.	Infraestructura Social	Santa María	L. 356,000.00		X						100%	
45	Construcción de complementos de agua potable.	Infraestructura Social	Jesús Tadeo Flores	L. 200,000.00				X				100%	
46	Construcción de una iglesia.	Infraestructura Social	Villa Esperanza	L. 280,000.00		X						100%	
47	Reparación y mantenimiento de carreteras principales en la comunidades	Infraestructura Social	Zona Baja 01	L. 500,000.00				X	X			100%	
48	Mejoramiento del centro de salud en las comunidades.	Infraestructura Social	Zona Baja 01	L. 78,000.00					X	X		100%	

49	Construcción de un vado en la comunidad del Chilcal que comunica a los caseríos.	Infraestructura Social	El Chilcal	L. 1,100,000.00				X				100%	
50	Ampliación del sistema eléctrico en la plazuela	Infraestructura Social	Agua Fría, El Espino y El Tular	L. 400,000.00		X						100%	
51	Reparación de alcantarias en la comunidad de agua fría.	Infraestructura Social	Agua Fría	L.86,000.00					X			100%	
52	Compra de terreno para un cementerio comunal	Infraestructura Social	Rincón del Milagro, Papalón y Santa Erlinda	L. 200,000.00			X					100%	
53	Instalación de lámparas en calles principales en las comunidades.	Infraestructura Social	Zona Baja 01	L. 120,000.00	X							100%	
54	Construcción de una represa en La Brea.	Infraestructura Social	Zona Baja 01	L. 1,500,000.00						X		100%	
55	Electrificación en el caserío de Salinitas.	Infraestructura Social	Salinitas	L. 700,000.00			X					100%	
56	Compra de un terreno para la creación de un crematorio comunal.	Infraestructura Social	El Guanacaste, Chilamatada,	L. 140,000.00				X				100%	

			El Chilcal y Tololar										
57	Construcción de una cerca perimetral para la iglesia católica.	Infraestructura Social	El Tular	L. 77,000.00			X					100%	
58	Construcción de un centro comunal.	Infraestructura Social	Papalón, La Brea, Pedrerito y Buena Fe.	L. 1,400,000.00					X			100%	
59	Construcción del cerco de la escuela.	Infraestructura Social	Playa Grande	L. 90,000.00		X						100%	
60	Construcción de cunetas para el drenaje de agua de lluvias.	Infraestructura Social	Agua Fría	L. 220,000.00			X					100%	
61	Reparación del techo del centro comunal en la comunidad de Playa Grande.	Infraestructura Social	Playa Grande	L. 90’000.00		X						100%	
62	Construcción de la cerca en el campo de futbol.	Infraestructura Social	Playa Grande	L. 150,000.00				X				100%	
63	Construcción de un centro de salud comunitario	Infraestructura Social	Nagarejo y El Vado	L. 980,000.00					X			100%	
64	Reparación y mantenimiento de	Infraestructura Social	Zona Baja 02	L. 100,000.00	X	X						100%	

	carretera.												
65	Mejoramiento del centro de salud	Infraestructura Social	Zona Baja 02	L. 120,000.00	X	X						100%	
66	Instalación de lámparas	Infraestructura Social	Zona Baja 02	L. 90,000.00			X					100%	
67	Mejoramiento de Escuelas.	Infraestructura Social	Zona Baja 02	L. 230’000.00			X	X				100%	
68	Construcción de 2 caja puente	Infraestructura Social	Terrero Blanco, Rincón Terrero, Ceibilla, santa cruz, Guayabo No2, Soledad	L. 2,000,000.00						X		100%	
69	Construcción de un kínder	Infraestructura Social	Rincón Terrero	L. 1,200,000.00						X		100%	
70	Construcción de centro comunal.	Infraestructura Social	EL Avispero, EL Talquezal, Desvió el	L. 1,400,000.00					X			100%	

			tránsito, Puente 6, Puente 7, Sonares y el Obraje, San Rafael, Santa Cruz										
71	Construcción de aulas.	Infraestructura Social	Desvió el Transito, el Transito, Nagarejo,	L. 700,000.00					X	X		100%	
72	Construcción del centro de salud.	Infraestructura Social	La Llave	L. 850,000.00						X		100%	
73	Compra de postes de energía eléctrica.	Infraestructura Social	Talquezal, Puente 6 Y Avispero, Guayabo #2	L. 110,000.00	X							100%	
74	Construcción del muro perimetral.	Infraestructura Social	La Llave, Ceibilla, El Cohete y Santa Bárbara, Guayabo No2	L. 90,000.00			X					100%	

75	Terminación de la Iglesia	Infraestructura Social	Terrero Blanco	L. 178,000.00		X						100%	
76	Construcción de un Vado	Infraestructura Social	El Polvo	L. 600,000.00					X			100%	
77	Reparación del campo.	Infraestructura Social	Guayabo #2	L. 54,000.00			X					100%	
78	Reparación de alcantarillado	Infraestructura Social	La Baraja	L. 89,000.00		X						100%	
79	Mejoramiento del mercado municipal Barrió El Centro.	Infraestructura Social	Barrio El Centro	L. 5,000,000.00	X							100%	
80	Mejoramiento del complejo deportivo Francisco Panchón Guerra.	Infraestructura Social	Barrio El Centro	L.2,000,000.00		X						100%	
81	Mejoramiento del polideportivo ubicado en el barrio Santa María	Infraestructura Social	Barrió Santa María.	L. 360,000.00	X							100%	

82	Redacción del plan de Desarrollo Urbano	Infraestructura Social	Barrio El Centro	L. 100,000.00				X				100%	
83	Construcción de caja puente en el barrio Morazán desde donde el señor Cristian Vásquez con dirección al Prof. Roger Cárdenas.	Infraestructura Social	Barrio Morazán	L. 850,000.00	X							100%	
84	Construcción de calle pavimento ciclópeo familia Ruth Bustillo Col Juan Pablo David	Infraestructura Social	Col. Juan Pablo David	L. 522,000.00	X							100%	
85	Construcción de un Jardín de Niños 17 de Septiembre en la localidad Jícaro Galán	Infraestructura Social	Jícaro Galán	L. 1,300,000.00	X							100%	
86	Construcción de pavimento en el Barrio Morazán casa Prof. Lourdes Cerrato-Sra. Eva Reyes, al J/N Ambrosio Sabio – carretera panamericana	Infraestructura Social	Barrio Morazán	L. 760,000.00	X							100%	

87	Mantenimiento y reparación del rastro municipal Barrio Perpetuo Socorro.	Infraestructura Social	Perpetuo Socorro	L. 2,300,000.00			X					100%	
88	Reposición de techo en el Jardín de Niños Ambrosio Sabio.	Infraestructura Social	Barrio Morazán	L. 350,000.00	X							100%	
89	Reposición de techo en el C.E.B Lempira Agua Friita.	Infraestructura Social	Agua Friita	L. 290,000.00	X							100%	
90	Reposición de techo en el C.E.B Policarpo Paz García en la comunidad de Sonares.	Infraestructura Social	Sonare	L. 322,000.00	X							100%	
91	Mantenimiento del palacio municipal.	Infraestructura Social	Barrio María Auxiliadora	L. 2,800,000.00					X			100%	
92	Mejoramiento de vado del barrio el Calvario.	Infraestructura Social	Barrio El Calvario	L. 320,000.00				X				100%	

93	Construcción de pavimento ciclópeo Barrio Abajo casa Delmi Gonzales-Nepalí Melara.	Infraestructura Social	Barrio Abajo	L. 832,000.00	X							100%	
94	Mejoramiento de calle interno Col. Cruz Roja	Infraestructura Social	Col. María Antonia Mejía	L.90,000.00	X							100%	
95	Mejoramiento de vado en la localidad de Guayabo #2	Infraestructura Social	Guayabo #2	L. 790,000.00	X							100%	
96	Mejoramiento de vado en la localidad de Jicarillo.	Infraestructura Social	Jicarillo	L. 800,000.00	X							100%	
97	Mejoramiento de vado en la localidad de La Labranzas.	Infraestructura Social	La Labranza	L. 900,000.00	X							100%	
98	Mejoramiento de caja puente en los García.	Infraestructura Social	------	L. 780,000.00	X							100%	
99	Mejoramiento de caja puente en la Soledad	Infraestructura Social	Soledad	L. 900,000.00	X							100%	

100	Mejoramiento de caja puente en el Saucito.	Infraestructura Social	Saucito	L. 860,000.00	X							100%	
101	Construcción de caja puente en el barrio Morazán desde donde el señor Cristian Vásquez con dirección al Prof. Roger Cárdenas.	Infraestructura Social	Barrio Morazán	L. 850,000.00	X							100%	
102	Mejoramiento de la casa de la cultura Lic. Rafael Leonardo Callejas.	Infraestructura Social	Barrio el Centro Nacaome, Valle	L.2000,000.00	X							100%	
103	Construcción, adición y mejoramiento del parque central Manuel Bonilla y áreas recreativas ubicado en el casco urbano.	Infraestructura Social	Barrio el Centro Nacaome, Valle	L.1,200,000.00		X						100%	
104	Remodelación del parque Policarpo Paz.	Infraestructura Social	Barrio San José Nacaome, Valle	L.1,500,000.00			X					100%	

105	Construcción de techo del área de juegos en el Jardín Cámara Junior ubicado en el Barrio San José.	Infraestructura Social	Barrio San José	L.350,000.00	X							100%	
106	Electrificación en la comunidad de Santa Clara Moropocay.	Infraestructura Social	Santa Clara	L.950,000.00	X							100%	
107	Mantenimiento del antiguo edificio del destacamiento militar.	Infraestructura Social	Barrio Las Delicia	L.1,500,000.00	X							100%	
108	Mantenimiento de caja puente en la comunidad de Nagarejo.	Infraestructura Social	Nagarejo	L.400,000.00	X							100%	
109	Pavimentación de calle de donde Héctor Estrada hasta la escuela Manuel Bonilla hasta antiguo casa de familia Melendez.	Infraestructura Social	Barrio El Centro	L.2,000,000.00	X							100%	
110	Reparación de cerco en la escuela La Democracia ubicada en la comunidad de	Infraestructura Social	Campamento	L.250,000.00	X							100%	

	Campamento.												
111	Mejoramiento de la escuela Ersy Sagot Mejía en la comunidad de Jícaro Abajo.	Infraestructura Social	Jícaro Abajo	L.150,000.00	X							100%	
112	Reparación del techo y el piso de la escuela Dr. José Elías Nazar en la comunidad del Puyadero.	Infraestructura Social	Puyadero	L.300,000.00	X							100%	
113	Pavimentación de calle donde la familia Enna Ruth Bustillo hasta donde la casa de Roberto Martínez Cerrato en la Col. Juan Pablo David	Infraestructura Social	Col. Juan Pablo David.	L.1,200,000.00	X							100%	
114	Construcción de piso a viviendas de familia de escasos recursos en la Montaña y Playa Grande.	Infraestructura Social	La Montaña Playa Grande	L.5,000,000.00	X							100%	

PLANES

ESTRATEGICO

PROGRAMACION DEL PLAN DE INVERSIÓN MUNICIPAL PLURIANUAL

(PROYECTOS ESTRATÉGICOS PRIORIZADOS POR LINEA ESTRATEGICA DEL PLAN ESTRATEGICO)

Departamento.: Valle Municipio: Nacaome Fecha de Aprobación Línea Estratégico: **Municipio eficiente en gobernanza.**

Orden Prioridad	Nombre del proyecto	Aldea, Caserío, barrio o colonia/ o Intercomunitario	Costo Total	Años de Ejecución						Financiamiento		
				20	21	22	23	24	25	Local	Municipal	Externo
1	Creación del portal de transparencia.	Barrio el centro (Alcaldía Municipal)	150,000.00	X							100%	

PROGRAMACION DEL PLAN DE INVERSIÓN MUNICIPAL PLURIANUAL

(PROYECTOS ESTRATÉGICOS PRIORIZADOS POR LINEA ESTRATEGICA DEL PLAN ESTRATEGICO)

Departamento.: Valle Municipio: Nacaome Fecha de Aprobación Línea Estratégica **Ser pioneros en políticas verdes.**

Orden Prioridad	Nombre del proyecto	Aldea, Caserío, barrio o colonia/ o Intercomunitario	Costo Total	Años de Ejecución						Financiamiento		
				20	21	22	23	24	25	Local	Municipal	Externo
1	Fortalecimiento de la unidad municipal ambiental (personal y equipo).	Barrio El Centro (Alcaldía Municipal)	1,500.000.00		X						100%	
2	Creación de la unidad técnica municipal.	Barrio El Centro (Alcaldía Municipal)	1,300.000.00	X							100%	

PROGRAMACION DEL PLAN DE INVERSIÓN MUNICIPAL PLURIANUAL

(PROYECTOS ESTRATÉGICOS PRIORIZADOS POR LINEA ESTRATEGICA DEL PLAN ESTRATEGICO)

Departamento: Valle Municipio: Nacaome Fecha de Aprobación Línea Estratégica: **Gestor de planes de desarrollo local.**

Orden Prioridad	Nombre del proyecto	Aldea, Caserío, barrio o colonia/ o Intercomunitario	Costo Total	Años de Ejecución						Financiamiento		
				20	21	22	23	24	25	Local	Municipal	Externo
1	Adquisición de terreno para la reubicación del crematorio Municipal.	Barrio el Chagüite	L. 500,000.00	X							100%	
2	Mejoramiento del mercado municipal Barrió El Centro.	Barrio El Centro	L. 5,000,000.00	X							100%	
3	Mejoramiento del complejo deportivo Francisco Panchón Guerra.	Barrio El Centro	L. 2,000,000.00		X						100%	

4	Mejoramiento del polideportivo ubicado en el barrio Santa María	Barrio Santa María.	L. 360,000.00	X							100%	
5	Redacción del plan de Desarrollo Urbano.	Barrio El Centro	L. 100,000.00				X				100%	
6	Perforación de pozo en la localidad de Limón.	El Limón	L. 300,000.00	X							100%	
7	Seguimiento del sistema de agua mediante acueducto por bombeo en la localidad de Moraicito.	Moraicito	L. 150,000.00	X							100%	
8	Construcción de caja puente en el barrio Morazán desde donde el señor Cristian Vásquez con dirección al Prof. Roger Cárdenas.	Barrio Morazán	L. 850,000.00	X							100%	

9	Seguimiento del sistema de agua mediante acueducto por bombeo en la localidad de Sartenejal.	Sartenejal	L. 140,000.00	X							100%	
10	Seguimiento del sistema de agua mediante acueducto por bombeo en la localidad de Las Balitas.	Las Balitas	L. 150,000.00	X							100%	
11	Seguimiento del sistema de agua mediante acueducto por bombeo en la localidad del Obraje.	El Obraje	L. 126,000.00	X							100%	
12	Seguimiento del sistema de agua en la localidad de Santa Cruz.	Santa Cruz	L. 360,000.00	X							100%	
13	Seguimiento del sistema de agua mediante acueducto por bombeo en la localidad de Puente 7.	Puente 7	L. 150,000.00	X							100%	

14	Perforación de pozo en la localidad de Caragual.	Caragual	L. 300,000.00	X							100%	
15	Perforación de pozo en la localidad de Col. Norma Argentina.	Col. Norma Argentina.	L. 300,000.00	X							100%	
16	Sistema de agua mediante acueducto por bombeo en la localidad de Col. Jorge Álvarez.	Col. Jorge Álvarez	L. 200,000.00	X							100%	
17	Construcción de calle pavimento ciclópeo familia Ruth Bustillo Col Juan Pablo David	Col. Juan Pablo David	L. 522,000.00	X							100%	
18	Construcción de un vado en el Barrio Las Brisas	Barrio Las Brisas	L. 700,000.00	X							100%	
19	Construcción de un centro social en el Barrio El Centro.	Barrio El Centro	L. 3,000,000.00				X				100%	

20	Mantenimiento y conservación de la planta potabilizadora de agua en el Barrio Santo Rosario.	Barrio Santo Rosario	L. 2,000,000.00					X			100%	
21	Infraestructura eléctrica en la comunidad de Santa Cruz.	Santa Cruz	L.800,000.00	X							100%	
22	Ampliación de alcantarillado sanitario en la Col. Juan Pablo David.	Col Juan Pablo David	L. 670,000.00	X							100%	
23	Construcción de un vado en el Barrio San José carretera panamericana.	Barrio San José	L. 850,000.00	X							100%	
24	Electrificación en la localidad de Potrerillo	Potrerillo	L. 720,000.00	X							100%	
25	Electrificación en la localidad de Limonar	Limonar	L. 980,000.00	X							100%	

26	Electrificación en la localidad de Matazano	Matazano	L. 900,000.00	X							100%	
27	Seguimiento al sistema eléctrico en la comunidad de Torrecillas.	Torrecilla	L. 450,000.00	X							100%	
28	Construcción de calle pavimento ciclópeo familia Ruth Bustillo Col Juan Pablo David	Col. Juan Pablo David	L. 700,000.00	X							100%	
29	Construcción de un Jardín de Niños 17 de Septiembre en la localidad Jícaro Galán.	Jícaro Galán	L. 1,300,000.00	X							100%	
30	Construcción de pavimento en el Barrio Morazán casa Prof. Lourdes Cerrato-Sra. Eva Reyes, al J/N Ambrosio Sabio – carretera panamericana.	Barrio Morazán	L. 760,000.00	X							100%	
31	Mantenimiento y reparación del rastro municipal Barrio	Barrio Perpetuo	L. 2,300,000.00			X					100%	

	Perpetuo Socorro.	Socorro										
32	Reposición de techo en el Jardín de Niños Ambrosio Sabio.	Barrio Morazán	L. 350,000.00	X							100%	
33	Reposición de techo en el C.E.B Lempira Agua Friita.	Agua Friita	L. 290,000.00	X							100%	
34	Reposición de techo en el C.E.B Policarpo Paz García en la comunidad de Sonares.	Sonare	L. 322,000.00	X							100%	
35	Mantenimiento del palacio municipal.	Barrio María Auxiliadora	L. 2,800,000.00					X			100%	
36	Mejoramiento de vado del barrio el Calvario.	Barrio El Calvario	L. 320,000.00				X				100%	
37	Construcción de pavimento ciclópeo Barrio Abajo casa Delmi Gonzales-	Barrio Abajo	L. 832,000.00	X							100%	

	Nepalí Melara.											
38	Mejoramiento de calle interno Col. Cruz Roja.	Col. María Antonia Mejía	L. 90,000.00	X							100%	
39	Compra de vehículo 4x4 para el departamento la UMA	Barrio El Centro	L. 900,000.00	X							100%	
40	Compra de vehículo 4x2 para el departamento de catastro.	Barrio El Centro	L. 700,000.00	X							100%	
41	Mejoramiento de vado en la localidad de Guayabo #2	Guayabo #2	L. 790,000.00	X							100%	
42	Mejoramiento de vado en la localidad de Jicarillo.	Jicarillo	L. 800,000.00	X							100%	
43	Mejoramiento de vado en la localidad de La Labranzas.	La Labranza	L. 900,000.00	X							100%	
44	Mejoramiento de caja puente en los García.	----	L. 780,000.00	X							100%	

45	Mejoramiento de caja puente en la Soledad.	Soledad	L. 900,000.00	X							100%	
46	Mejoramiento de caja puente en el Saucito.	Saucito	L. 860,000.00	X							100%	
47	Construcción de techo del área de juego en el Jardín de Niño Cámara Junior ubicado en el Barrio San José.	Barrio San José	L. 355,000.00	X						100%		
48	Electrificación en Santa Clara Moropocay.	Santa Clara	L. 800,000.00	X						100%		
49	Pavimentación de calle de la Escuela Manuel Bonilla hasta antiguo casa de familia Melendez.	Barrio el Centro	L. 700,000.00	X						100%		
50	Reparación del cerco de la escuela La Democracia ubicada en la comunidad de Campamento.	Campamento	L.96,000.00	X						100%		

51	Reparación del techo y el piso de la escuela Dr. José Elías Nazar en la comunidad del Puyadero.	Puyadero	L.300,000.00	X						100%		
52	Mejoramiento de la escuela Ersy Sagot Mejía de Jácaro Abajo.	Jácaro Abajo	L. 150,000.00	X						100%		
53	Ampliación del sistema de electrificación en la comunidad de las Uvas.	Uvas	L.820,000.00	X						100%		
54	Pavimentación de calle donde la familia Enna Ruth Bustillo en la Col. Juan Pablo David.	Col. Juan Pablo David.	L.1,200,000.00	X						100%		
55	Construcción de piso a viviendas de familias de escasos recursos en la montaña y Playa Grande.	La Montaña Playa Grande	L.5,000,000.00	X						100%		

PROGRAMACION DEL PLAN DE INVERSIÓN MUNICIPAL PLURIANUAL

(PROYECTOS ESTRATÉGICOS PRIORIZADOS POR LINEA ESTRATEGICA DEL PLAN ESTRATEGICO)

Departamento: Valle Municipio: Nacaome Fecha de Aprobación: Línea Estratégica: **Elevar el IDH de los ciudadanos del Municipio**

Orden Prioridad	Nombre del proyecto	Aldea, Caserío, barrio o colonia/ o Intercomunitario	Costo Total	Años de Ejecución						Financiamiento		
				20	21	22	23	24	25	Local	Municipal	Externo
1	Creación de la cooperativa municipal de vivienda	Barrio el Centro (Alcaldía Municipal)	Lps 8,000.000.00		**X**						**100%**	
2	Donación de pupitres y equipo computarizado a instituciones educativas.	Nacaome y alrededores	Lps 200,000.00		**X**						**100%**	
3	Creación de oficina de inversión municipal.	Barrio el Centro (Alcaldía Municipal)	Lps 500,000.00		**X**						**100%**	

4	Ampliación del cuadro básico de medicamentos en existencia para la clínica municipal.	Nacaome, Barrio el Centro	Lps 500,000.00	**X**							**100%**	
5	Contratación de Lic. En enfermería y conserje.	Casa de la cultura (Clínica Municipal), Centro de Salud y el Policlínico.	Lps 200,000.00	**X**							**100%**	
6	Fomentar las buenas costumbres y valores morales a través de campañas de concientización.	Nacaome y alrededores.	Lps 15,000.00					**X**			**100%**	
7	Mejorar el sistema de luz y fuerza e implementación de equipo audio visual para charlas de prevención y educativas al público a la clínica municipal.	Nacaome y alrededores.	Lps.350,000.00				**X**				**100%**	

PROGRAMACION DEL PLAN DE INVERSIÓN MUNICIPAL PLURIANUAL

(PROYECTOS ESTRATÉGICOS PRIORIZADOS POR LINEA ESTRATEGICA DEL PLAN ESTRATEGICO)

Departamento: Valle Municipio: Nacaome Fecha de Aprobación: Línea Estratégica: **Preservación de la cultura local.**

Orden Prioridad	Nombre del proyecto	Aldea, Caserío, barrio o colonia/ o Intercomunitario	Costo Total	Años de Ejecución						Financiamiento		
				20	21	22	23	24	25	Local	Municipal	Externo
1	Establecer un observatorio Municipal de la violencia.	Barrio El Centro Nacaome, Valle	500,000.00			X					100%	
2	Mejoramiento de la casa de la cultura Lic. Rafael Leonardo Callejas.	Barrio el Centro Nacaome, Valle	2000,000.00				X				100%	
3	Prohibir la portación de armas de fuego dentro del Municipio.	Nacaome, Valle	30,000.00	X							100%	
4	Construcción, adición y mejoramiento del parque	Barrio el Centro	1,200,000.00		X						100%	

	central Manuel Bonilla y áreas recreativas ubicado en el casco urbano.	Nacaome, Valle										
5	Creación de sociedad de artesanos.	Nacaome, Valle	50,000.00			X					100%	
6	Fomentar la cultura del deporte.	Nacaome, Valle	150,000.00	X							100%	
7	Remodelación del parque Policarpo Paz.	Barrio San José Nacaome, Valle	1,500,000.00			X					100%	
8	Promoción y apoyo de sitios turísticos.	Nacaome, Valle	200,000.00		X						100%	
9	Creación de los juegos florales municipales.	Barrio El Centro Nacaome, Valle	300,000.00				X				100%	
10	Rescate de los juegos infantiles tradicionales.	Nacaome, Valle	500,000.00	X							100%	
11	Mantenimiento de edificio del destacamiento militar.	Barrio Delicias	L.500’000.00		X						100%	

Ubicación de los Proyectos según Condicionantes de OT

(F-24)

Criterios básicos a considerar en la ubicación de los proyectos según condiciones de OT

Depto.: Valle **Municipio:** Nacaome **Bloque Temático:**

Prioridad	Nombre del Proyecto	Ubicación	Condicionantes de OT
	No aplica		

3.4Plan de Inversión Municipal Anual (PIMA)

El anteproyecto plan de inversión anual para el año 2020, aprobado por la corporación municipal, y de los cuales hay proyectos incluidos en el presupuesto 2020, con ideas de proyectos que serán extraídas del Plan Plurianual el cual ha sido dividido en proyectos de desarrollo Productivo, de desarrollo Social, de Infraestructura Social, y los proyectos estratégicos derivados de sus líneas estratégicas, que partiendo de esta simplificación, se ha elegido las ideas de proyectos que han sido incluidas en el presupuesto para el año 2020 y otros proyectos que serán gestionados externamente.

Plan de inversión Municipal Anual (PIMA)

Departamento de Valle

Municipio: Nacaome

Año: 2020

№	N° de Proyecto	Código/ Objeto del Gasto	Nombre del Proyecto	Ubicación Exacta del Proyecto		Presupuesto Aprobado	Ejecución Trimestral				Fondos Utilizados	
				Urbano	Rural							
				Barrio / Colonia	Aldea / Caserio		I	II	III	IV	Propios	Transferencias
1	2	3	4	5	6	7	8	9	10	11	12	13
VIDA MEJOR						**18256,169.98**	**6042,500.00**	**6323,000.00**	**########**	**1970,169.98**	**12241,169.98**	**6015,000.00**
1			SECTOR DE SALUD									
	1.1	11-02-001-001-000-23100-	Construcción de ornillas 2x3 en las comunidades		La Llave , Ceibilla,Cohete y Santa Barbara	260,000.00	52,500.00	52,500.00	77,500.00	77,500.00	155,000.00	105,000.00
	1.2	11-02-002-001-000-	Construcción de ornillas 2x3 en las comunidades		**Polvo,Talpetate y Macuelizo**	105,000.00	0.00	0.00	52,500.00	52,500.00	105000.00	-
	1.3	11-02-003-001-000-23100-	Construcción de ornillas 2x3 en las comunidades		San Nicolas,Parigua ca,Las Mesas y Quebrada Honda	157,500.00	157,500.00	0.00	0.00	0.00	57,500.00	100,000.00
	1.4	11-02-004-001-000-	Construcción de ornillas 2x3 en las comunidades		Guayabo -No2	38,500.00	0.00	0.00	38,500.00	0.00	38,500.00	-
	1.5	11-02-005-001-000-23100-	Construcción de ornillas 2x3 en las comunidades		El Avispero,El Talquezal,Desvio del Transito,Puente 6,Puente 7,Sonares y El Obraje	525,000.00	0.00	0.00	300,000.00	225,000.00	300,000.00	225,000.00
	1.6	11-02-006-001-000-	Construcción de ornillas 2x3 en las comunidades		El Moraicito	245,000.00	0.00	0.00	125,000.00	120,000.00	125,000.00	120,000.00

AÑO:2020 PAG 2

Nº	Nº de Proyecto	Código/ Objeto del Gasto	Nombre del Proyecto	Ubicación Exacta del Proyecto		Presupuesto Aprobado	Ejecución Trimestral				Fondos Utilizados	
				Urbano	Rural							
				Barrio / Colonia	Aldea / Caserio		I	II	III	IV	Propios	Transferencias
	1.8	11-02-008-001-000-23100-	Construcción de ornillas 2x3 en las comunidades		Jicaro Arriba	56,000.00	28,000.00	28,000.00	0.00	0.00	28,000.00	28,000.00
	1.9	11-02-009-001-000-23100-	Proyecto de hornos mejorados		Placitas, Campamento y Relleno	157,500.00	57,500.00	100,000.00	0.00	0.00	100,000.00	57,500.00
	1.10	11-02-010-001-000-23100-	Proyecto de hornos mejorados		El Espino	127,500.00	0.00	67,500.00	60,000.00	0.00	60,000.00	67,500.00
	1.11	11-02-011-001-000-23100-	Proyecto de hornos mejorados		Paso de Vela y Buena Fe	175,000.00	0.00	100,000.00	75,000.00	0.00	100,000.00	75,000.00
	1.12	11-02-012-001-000-23100-	Mejoramiento de las calles en la comunidad de Estacones		Estacones	100,000.00	50,000.00	50,000.00	0.00	0.00	50,000.00	50,000.00
	1.13	11-02-013-001-000-23100-	Reparación de calle del desvio de Caragual hasta la comunidad de Tierras Morenas (1.5km).		Caragual /Tierras Morenas	85,000.00	50,000.00	35,000.00	0.00	0.00	50,000.00	35,000.00
	1.14	11-02-014-001-000-23100-	Reparación de calle.		Portillo/Mataz ano	150,000.00	100,000.00	50,000.00	0.00	0.00	100,000.00	50,000.00
	1.15	11-02-015-001-000-23100-	Donación de fogones mejorados.		Qubrachal,Jocotal,Rincon y Guanacastillo	420,000.00	210,000.00	210,000.00	0.00	0.00	300,000.00	120,000.00
	1.16	11-02-0016-001-000-23100-	Construcion de hornilla de 2x3 (Zonal)		Casco Urbano	750,000.00	250,000.00	250,000.00	250,000.00	0.00	750,000.00	-
	1.17	11-02-0017-001-000-23100-	Mejoramiento de el Centro de salud del el Barrio El Centro		Barrio El Centro	280,000.00	0.00	140,000.00	140,000.00	0.00	140,000.00	140,000.00
	1.18	11-02-018-001-000-23100-	Reparación de calle de terraceria con material selecto desde el desvio de Quebrada Onda al Cementerio (2.5 km).Quebrada Honda		Quebrada Honda	100,000.00	0.00	0.00	100,000.00	0.00	100,000.00	-
	1.19	11-02-019-001-000-23100-	Reparacion de calle de terraceria que conduce hacia el Terrero Blanco		Terrero Blanco	100,000.00	100,000.00	0.00	0.00	0.00	50,000.00	50,000.00
	1.20	11-02-020-001-000-23100-	Reparación con material selecto las vias primarias en la comunidad del Tololar		El Tololar	100,000.00	50,000.00	50,000.00	0.00	0.00	50,000.00	50,000.00
	1.21	11-02-021-001-000-23100-	Reparación de las calles de las comunidades de El Garrobo, Mogote y Portillo del Gallo		Garrobo, Mogote y Portillo del Gallo	100,000.00	50,000.00	50,000.00	0.00	0.00	50,000.00	50,000.00
	1.22	11-02-022-001-000-	Reparación de calle de terraceria en la comunidad de Zuniga Abajo.		Zuniga Abajo	50,000.00	25,000.00	25,000.00	0.00	0.00	25,000.00	25,000.00

№	N° de Proyecto	Código/ Objeto del Gasto	Nombre del Proyecto	Ubicación Exacta del Proyecto		Presupuesto Aprobado	Ejecución Trimestral				Fondos Utilizados	
				Urbano	Rural		I	II	III	IV	Propios	Transferencias
				Barrio / Colonia	Aldea / Caserio							
	1.23	11-05-001-001-000-23400	Mejorar los Proyectos de Saneamiento como: Agua,alcantarillado, Pozos, Aire Puro y aguas limpias en diferentes sectores de nuestra comunidad; tanto Aldeas y Distintos Barrios de la Misma	Bo. Centro Nacaome		400,000.00	100,000.00	100,000.00	100,000.00	100,000.00	100000.00	300,000.00
	1.24	11-05-002-000-001-47110-	Mejoramiento de letrinas en las comunidades de El Transito, El Refugio y La Baraja.		El Transito, El Refugio y La Baraja.	50,000.00	0.00	0.00	0.00	50,000.00	50000.00	-
	1.25	000-001-47210-	Mantenimiento y conservación de la planta potabilizadora de agua.Nacaome	La Puntilla,Rio Nacaome		500,000.00	150,000.00	150,000.00	150,000.00	50,000.00	300000.00	200,000.00
	1.26	11-05-004-000-001-47210-	Construcción de cerco perimetral del cementerio de la Filustria y reparación del cementerio del El Moraicito.		El Moraicito	250,000.00	125,000.00	125,000.00	0.00	0.00	125,000.00	125,000.00
	1.27	001-000-47210-	Adquisición de Lote para reubicación de Botadero de Desechos Solidos	Nacaome		1000,000.00	500,000.00	200,000.00	300,000.00	0.00	900,000.00	100,000.00
	1.28	001-000-47210-	Reubicación de lavaderos a 250mts del ojo de agua de la comunidad de El Moraicito Arriba.		El Moraicito Arriba.	75,000.00	0.00	0.00	40,000.00	35,000.00	75,000.00	-
	1.29	001-000-47210-	Reubicar los lavanderos a una distancia que no afecte el agua (El Sartenejal)		El Sartenejal	100,000.00	0.00	50,000.00	50,000.00	0.00	100,000.00	-
	1.30	11-05-008-001-000-47210-	Creación de letrinas de cierre hidráulico		El Sartenejal, Brisas del Lago y Guayabo No1	425,169.98	100,000.00	100,000.00	100,000.00	125,169.98	425,169.98	-
	1.31	001-000-47210-	Perforación de pozo La Brea para el autoconsumo.		La Brea	250,000.00	250,000.00	0.00	0.00	0.00	150,000.00	100,000.00
	1.32	001-000-47210-	Perforación de pozo para la construcción de huerto familiar.		Guayabo No.2	250,000.00	0.00	0.00	0.00	250,000.00	100,000.00	150,000.00
	1.33	001-000-47210-	Perforación de pozo		El Tamarindo	250,000.00	100,000.00	150,000.00	0.00	0.00	150000.00	100,000.00
	1.34	001-000-47210-	Perforación de pozo		Alto del Estiquirin	250,000.00	100,000.00	150,000.00	0.00	0.00	150000.00	100,000.00
	1.35	001-000-47210-	Perforación de pozo en el junquillo y los Valdez		Junquillo y los Valdez	250,000.00	100,000.00	150,000.00	0.00	0.00	150000.00	100,000.00
	1.36	11-05-014-001-000-47210-	Perforación de pozo comunal en el caserio de Chilamatada		La Chilamatada	250,000.00	100,000.00	150,000.00	0.00	0.00	150000.00	100,000.00
	1.37	11-05-015-001-000-47210-	Construcción de un tanque comunal para el almacenamiento del agua en la comunidad de las Placitas		Las Placitas	120,000.00	0.00	0.00	60,000.00	60,000.00	60000.00	60,000.00

Nº	Nº de Proyecto	Código/ Objeto del Gasto	Nombre del Proyecto	Ubicación Exacta del Proyecto		Presupuesto Aprobado	Ejecución Trimestral				Fondos Utilizados	
				Urbano	Rural							
				Barrio / Colonia	Aldea / Caserio		I	II	III	IV	Propios	Transferencias
	1.38	11-05-016-001-000-47210-	Ampliación del sistema de agua domiciliar por acueducto. En el Tular		El Tular	100,000.00	50,000.00	50,000.00	0.00	0.00	50000.00	50,000.00
	1.39	11-05-017-001-000-47210-	Ampliación del sistema de agua domiciliar por acueducto en la comunidad de Rincón de los Milagros.		Rincon de Los Milagros , La Montaña	75,000.00	40,000.00	35,000.00	0.00	0.00	40000.00	35,000.00
	1.40	001-000-47210-	Perforación de pozo en la comunidad de Mapachin.		Mapachin	250,000.00	200,000.00	50,000.00	0.00	0.00	200000.00	50,000.00
	1.41	11-05-019-001-000-47210-	Perforación de pozo en la comunidad de Tierras Morenas.		Tierras Morenas	250,000.00	0.00	250,000.00	0.00	0.00	125000.00	125,000.00
	1.42	11-05-020-001-000-47210-	Perforación de pozo Santa Clara, El Saucito y Las Crucitas		Santa Clara	250,000.00	125,000.00	125,000.00	0.00	0.00	125000.00	125,000.00
	1.43	11-05-021-001-000-47210-	Construcción de sistema de agua potable en el caserio Las Tablas, ubicado a 1.5 km al sur de la Escuela Manuel Bonilla.		Las Tablas	250,000.00	100,000.00	150,000.00	0.00	0.00	150000.00	100,000.00
	1.44	11-05-022-000-001-47210	Construcción hornillas 2x3.en Zuniga Abajo		Zuniga Abajo	70,000.00	70,000.00	0.00	0.00	0.00	70,000.00	0.00
	1.45	11-05-023-001-000-47210-	Perforacion de Pozo en la Comunidad de Torrecillas		Torrecillas	250,000.00	125,000.00	125,000.00	0.00	0.00	125,000.00	125,000.00
	1.46	11-05-024-000-001-41110	Reubicacion de Lavanderos alejado del ojo de agua en Portillo y Matazano		Portillo/Matazano	60,000.00	30,000.00	30,000.00	0.00	0.00	30,000.00	30,000.00
	1.47	11-05-025-000-001-41110	Perforación de pozo para uso domiciliar en las comunidades de El Puyadero y El Chaparral		Puyadero y Chaparral	250,000.00	150,000.00	100,000.00	0.00	0.00	250,000.00	0.00
	1.48	11-05-026-000-001-41110	Perforación de pozo para uso domiciliar en las comunidades de El Caragual		Caragual	200,000.00	100,000.00	100,000.00	0.00	0.00	200,000.00	0.00
	1.49	11-05-027-000-001-41110	Drenaje y Canalizacion de aguas Fluviales frente donde Nero Gonzalo Mejia En Bo. El Centro	Bo. El Centro		200,000.00	100,000.00	100,000.00	0.00	0.00	200,000.00	0.00
	1.50	11-05-028-000-001-41110	Ejecucion del sistema de agua potable en las comunidades de Sartenejal,Obraje,Moraicito,Las Balitas,Puente 7 y San Rafael		Sartenejal, Obraje,Moraicito	200,000.00	100,000.00	100,000.00	0.00	0.00	200,000.00	0.00
	1.51	11-05-029-000-001-41110	Ampliacion de proyecto de Alcantarillado Sanitario en el Chaguite y Colonia Juan Pablo David	Chaguite, Juan Pablo David		200,000.00	100,000.00	100,000.00	0.00	0.00	200,000.00	0.00

№	N° de Proyecto	Código/ Objeto del Gasto	Nombre del Proyecto	Ubicación Exacta del Proyecto		Presupuesto Aprobado	Ejecución Trimestral				Fondos Utilizados	
				Urbano	Rural							
				Barrio / Colonia	Aldea / Caserio		I	II	III	IV	Propios	Transferencias
	1.52	11-06-001-001-000-23400-	Electrificacion de las comunidades en sectores en area Rural.		Area Rural	400,000.00	50,000.00	100,000.00	150,000.00	100,000.00	200,000.00	200,000.00
	1.53	11-06-002-001-000-23400-	Electrificacion en sectores del area urbana	Casco Urbano		670,000.00	200,000.00	200,000.00	270,000.00	0.00	370,000.00	300,000.00
	1.54	11-06-003-000-001-47210-	Electrificación en el caserio del Jicarillo.		El Jicarillo	300,000.00	150,000.00	150,000.00	0.00	0.00	150,000.00	150,000.00
	1.55	11-06-004-000-001-47210-	Ampiacion de Energia eléctrica para los que no cuenta con el servicio en nuestro caserio. En Las Uvas		Las Uvas	200,000.00	0.00	100,000.00	100,000.00	0.00	100,000.00	100,000.00
	1.56	11-06-005-000-001-47210-	Finalización del sistema de fluido eléctrico de la comunidad de Tierras Morenas.		Tierras Morenas	150,000.00	0.00	0.00	0.00	150,000.00	75,000.00	75,000.00
	1.57	000-001-47210-	Finalización del proyecto de electrificación en la comunidad del Matazano.		Matazano SAG	300,000.00	150,000.00	150,000.00	0.00	0.00	150,000.00	150,000.00
	1.58	000-001-47210-	Colocación de nueva red de cableado y lámparas LED Barrio Brisas del Sur.	Brisas Del Sur		250,000.00	150,000.00	100,000.00	0.00	0.00	200,000.00	50,000.00
	1.59	11-06-008-000-001-47210-	Electrificacion en la Comunidad de Santa Cruz		Santa Cruz	200,000.00	0.00	100,000.00	100,000.00	0.00	200,000.00	0.00
	1.60	000-001-47210-	Apoyo a Proyecto de Electrificacion en la Comunidad de Santa Clara		Potrerillos	200,000.00	0.00	100,000.00	100,000.00	0.00	200,000.00	0.00
	1.61	000-001-47210-	Electrificacion en la Comunidad de Limonar		El Limonar	200,000.00	0.00	100,000.00	100,000.00	0.00	200,000.00	0.00
	1.62	000-001-47210-	Electrificacion en la Comunidad de Torrecillas SAG		Torrecillas SAG	200,000.00	0.00	100,000.00	100,000.00	0.00	200,000.00	0.00
	1.63	000-001-47210-	Perforacion Pozo en El Limon		El Limon	200,000.00	100,000.00	100,000.00	0.00	0.00	200,000.00	0.00
	1.64	000-001-47210-	Sistema de Agua Mediante Acueducto de bombeo en colonia Jorge Alvarez	Jorge Alvarez		200,000.00	100,000.00	100,000.00	0.00	0.00	200,000.00	0.00
	1.65	000-001-47210-	Seguimiento Sistema de Agua en Santa Cruz		Santa SAG	150,000.00	100,000.00	50,000.00	0.00	0.00	150,000.00	0.00
	1.66	000-001-47210-	Perforacion de Pozo en Colonia Norma Argentina en Jicaro Galan		Jicaro Galan	125,000.00	0.00	50,000.00	50,000.00	25,000.00	125,000.00	0.00
			SUB TOTAL			**14852,169.98**	**5095,500.00**	**5348,000.00**	**2988,500.00**	**1420,169.98**	**10404,169.98**	**4448,000.00**

№	N° de Proyecto	Código/ Objeto del Gasto	Nombre del Proyecto	Ubicación Exacta del Proyecto		Presupuesto Aprobado	Ejecución Trimestral				Fondos Utilizados	
				Urbano	Rural							
				Barrio / Colonia	Aldea / Caserio		I	II	III	IV	Propios	Transferencias
2			SECTOR EDUCACIÓN									
	2.1	11-01-001-000-001-23100-	Reparación y mantenimiento del centro básico ubicado en Quebrada Onda		Quebrada Honda	122,000.00	122,000.00	0.00	0.00	0.00	0.00	122,000.00
	2.2	11-01-002-000-001-23100-	Reparacion de la escuela La Democracia en la comunidad de Puente 7.		Puente 7	100,000.00	0.00	0.00	0.00	100,000.00	50000.00	50,000.00
	2.3	11-01-003-000-001-47110-	Construcción de una cocina para la merienda escolares de la Escuela José Trinidad Cabañas.		Las Jaguitas	100,000.00	0.00	0.00	50,000.00	50,000.00	50000.00	50,000.00
	2.4	11-01-004-001-000-23100-	Mantenimiento al Centro Educativo Benito Montoya y Jose Trinidad Reyes En Barrial y Las Balitas		Barrlal y Las Balitas	100,000.00	50,000.00	0.00	50,000.00	0.00	50000.00	50,000.00
	2.5	11-01-005-000-001-	Reparacion de cerco en la Escuela ubicada en la comunidad de Campamento.		Campamento	50,000.00	0.00	0.00	0.00	50,000.00	25000.00	25,000.00
	2.6	11-01-006-000-001-23100-	Reparación estructura de la escuela de la comunidad de El Garrobo		El Garrobo	90,000.00	40,000.00	50,000.00	0.00	0.00	0.00	90,000.00
	2.7	11-01-007-000-001-	Mejoramiento de la Escuela de Jicaro Abajo		Jicaro Abajo	90,000.00	45,000.00	45,000.00	0.00	0.00	90000.00	-
	2.8	11-01-008-000-001-47110-	Reparación y mantenimiento de la Escuela " Jose Santos Guardiola " de la comunidad de Jicaro Arriba		Jicaro Arriba	90,000.00	45,000.00	45,000.00	0.00	0.00	0.00	90,000.00
	2.9	11-01-009-001-000-23100-	Reparación del centro de educación básica "Romulo Alvarado" de la Comunidad de Caragual		El Caragual	90,000.00	45,000.00	45,000.00	0.00	0.00	90000.00	-
	2.10	11-01-010-001-000-	Reparacion de aulas en el C.E.B Juan XXIII.en Ocotillo		Ocotillo	100,000.00	50,000.00	50,000.00	0.00	0.00	0.00	100,000.00
	2.11	11-01-011-000-001-	Reparación del techo y el piso de la escuela de el puyadero		El Puyadero	300,000.00	50,000.00	50,000.00	100,000.00	100,000.00	300000.00	-
	2.12	11-01-012-000-001-47110-	Reconstrucción de aria de juego pintura y cielo falso de la misma C.E.P Melvin Rafael Umaña. En colonia Sor Dionisia	Col Sor Dionisio		190,000.00	100,000.00	90,000.00	0.00	0.00	0.00	190,000.00
	2.13	11-01-013-000-001-	Instalacion de ventilación en la escuela estados Unidos barrio la ceiba	Bo. La Ceiba		50,000.00	50,000.00	0.00	0.00	0.00	50000.00	-
	2.14	11-01-014-000-001-	Mejoramiento de la cancha en el kinder cámara junior barrio San Jose.	Bo. San Jose		132,000.00	50,000.00	50,000.00	32,000.00	0.00	132000.00	-
	2.15	11-01-015-000-001-47110-	Construccion Jardin de Niños 17 de Septiembre de Jicaro Galan		Jicaro Galan	150,000.00	0.00	150,000.00	0.00	0.00	150000.00	-
	2.16	11-01-016-001-000-	Reparación de techo en el CEB Lempira de Agua Friita		Agua Friita	100,000.00	0.00		100,000.00	0.00	0.00	100,000.00
	2.17	11-01-017-001-000-23100-	Reparación de techo en el CEB Policarpo Paz Garcia de Sonare		Sonare	100,000.00	0.00		100,000.00	0.00	0.00	100,000.00

№	N° de Proyecto	Código/ Objeto del Gasto	Nombre del Proyecto	Ubicación Exacta del Proyecto		Presupuesto Aprobado	Ejecución Trimestral				Fondos Utilizados	
				Urbano	Rural							
				Barrio / Colonia	Aldea / Caserio		I	II	III	IV	Propios	Transferencias
	2.18	11-01-018-001-000-23100-	Mantenimiento de las Instalacions Educativas Del Area Rural y Urbana del Municipio.			100,000.00	0.00		100,000.00	0.00	0.00	100,000.00
	2.19	11-01-019-001-000-23100-	Reposiciom Techo a Kinder Ambrosio Savio del Bo. Morazan	Bo. Morazan		150,000.00	0.00		100,000.00	50,000.00	150000.00	-
			SUB TOTAL		TOTAL	**2204,000.00**	**647,000.00**	**575,000.00**	**632,000.00**	**350,000.00**	**1137,000.00**	**1067,000.00**
3			**SECTOR VIVIENDA**		VIVIENDA							
	3.1	11-07-001-001-000-37500	Construccion de Piso a viviendas de familias de Escasos recursos en la zona de la Montaña y la Zona de Playa Grande (Zonas Inundables)		Area Rural	700,000.00	200,000.00	200,000.00	200,000.00	100,000.00	700,000.00	-
	3.2	11-07-001-002-000-37500/37400	Construcción de viviendas populares a personas pobres en diferentes comunidades del mpio.		Area Rural	500,000.00	100,000.00	200,000.00	100,000.00	100,000.00	0.00	500,000.00
			SUB TOTAL		TOTAL	**1200,000.00**	**300,000.00**	**400,000.00**	**300,000.00**	**200,000.00**	**700,000.00**	**500,000.00**
4			**SECTOR SOCIAL (NINEZ, ADOLECENCIA Y MUJER)**		MUJER)							
			SUB TOTAL		TOTAL	-						
TODOS POR LA PAZ						**2567,780.02**	**447780.02**	**770000.00**	**750000.00**	**600000.00**	**590780.02**	**1977000.00**
5			**SECTOR CULTURA**									
			SUB TOTAL			-						
6			**SECTOR PRESERVACIÓN DEL PATRIMONIO**									
	6.1	12-03-001-000-001-47110	Construccion , Adiciones y Mejoras de Iglesias en el area urbana y Rural			400,000.00	100,000.00	100,000.00	100,000.00	100,000.00	-	400,000.00
	6.2	12-03-002-001-000-23100-	Mejoras a casa de la cultura	Bo.Centro Nacaome		600,000.00	150,000.00	150,000.00	150,000.00	150,000.00	-	600,000.00
	6.3	12-03-003-000-001-47110	Construccion de una Iglesia en la comunidad de Avispero, Obraje, Puente 7		Avispero, Obraje, Puente 7	500,000.00	0.00	250,000.00	250,000.00	0.00		**500,000.00**
	6.4	12-03-004-000-001-23100	Reparación de la Iglesia Séptimo Día de la comunidad Del Mapachín		El Mapachin	77,000.00	0.00	77,000.00	0.00	0.00	-	**77,000.00**
	6.5	12-03-005-000-001-23100	Mejoramiento a la iglesia de la comunidad de Limonar.		Limonar	300,000.00	0.00	0.00	150,000.00	150,000.00	300,000.00	-
			SUB TOTAL			**1877,000.00**	**250,000.00**	**577,000.00**	**650,000.00**	**400,000.00**	**300,000.00**	**1577,000.00**

Nº	Nº de Proyecto	Código/ Objeto del Gasto	Nombre del Proyecto	Ubicación Exacta del Proyecto		Presupuesto Aprobado	Ejecución Trimestral				PAG 8	
				Urbano	Rural							
				Barrio / Colonia	Aldea / Caserio		I	II	III	IV	Propios	Transferencias
7			SECTOR DEPORTE									
	7.1	12-04-001-000-001-47210	Reparacion del campo de futbol en la comunidad de El Talquezal y Desvio del Transito.		El Talquezal y Desvio del Transito.	50,000.00	0.00	50,000.00	0.00	0.00	0.00	50,000.00
	7.2	12-04-002-000-001-47110	Mejoras a Polideportivo Nacaome B' Santa Maria	Bo. Santa Maria		597,780.02	197,780.02	100,000.00	100,000.00	200,000.00	247,780.02	350,000.00
	7.4	12-04-003-000-001-47110	Mejoramiento del campo de futbol de la comunidad de Torrecillas.		Torrecillas	43,000.00	0.00	43,000.00	0.00	0.00	43,000.00	
			SUB TOTAL			690,780.02	197,780.02	193,000.00	100,000.00	200,000.00	290,780.02	400,000.00
PRO-HONDURAS												
8			SECTOR PRODUCTIVIDAD			2185,000.00	1242,500.00	792,500.00	150,000.00	-	1235,000.00	950,000.00
	8.1	13-03-001-000-001-47210	Construcción de cunetas para el drenaje de agua de lluvias.Agua Fria		Agua Fria	75,000.00	37,500.00	37,500.00	0.00	0.00	75,000.00	-
	8.2	13-03-002-000-001-23400	Reparación de la calle de La Brea y calle que conduce hacia el muelle.La Brea		La Brea	100,000.00	50,000.00	50,000.00	0.00	0.00	-	100,000.00
	8.3	13-03-003-000-001-23400	Reparación de calle de terraceria desde el desvio las mesas hasta San Nicolas (3km).		San Nicolas	150,000.00	0.00	150,000.00	0.00	0.00	150,000.00	-
	8.4	13-03-004-000-001-23400	Reparacion de calle de terraceria en la comunidad de Sonares que conduce a la escuela y salida al cementerio (1km).		Sonares	150,000.00	150,000.00	0.00	0.00	0.00	150,000.00	-
	8.5	13-03-005-000-001-23400	Mejoramiento de las calles en las comunidades de el limoncito, Granadino, Paso Real y San Rafael		Granadino, Paso Real y San Rafael	100,000.00	0.00	50,000.00	50,000.00	0.00	-	100,000.00
	8.6	006-001-000-23400-	Mejoramiento de las calles en las comunidades de el El Limon y Agua Friita.		El Limon y Agua Friita	100,000.00	50,000.00	50,000.00	0.00	0.00	0.00	100,000.00
	8.7	13-03-007-000-001-23400	Reparación de la calle que conduce a la Iglesia Un Milagro De Dios De La Comunidad de (Brisas del lago).		Brisas del Lago	110,000.00	55,000.00	55,000.00	0.00	0.00	110,000.00	0.00
	8.80	000-001-47210	Perforación de un pozo en el área de la agricultura En Los Almendros		Los Almendros	250,000.00	200,000.00	50,000.00	0.00	0.00	0.00	250,000.00
	8.90	13-03-011-000-001-47210	Perforación de un pozo en el área de la agricultura en El Barreal		El Barreal	250,000.00	200,000.00	50,000.00	0.00	0.00	250,000.00	0.00
	8.10	13-03-012-000-001-47210	Perforación de un pozo en el área de la agricultura en Las Uvas		Las Uvas	250,000.00	200,000.00	50,000.00	0.00	0.00	0.00	250,000.00
	8.11	13-03-013-000-001-47210	Perforación de pozo para el sistema de riego.en El Espino		El Espino	250,000.00	200,000.00	50,000.00	0.00	0.00	250,000.00	0.00
	8.12	000-001-23400	Construcción de pozo perforado para la creación de huerto familiar.En Zuniga Abajo		Zuniga Abajo	250,000.00	100,000.00	150,000.00	0.00	0.00	250,000.00	0.00

Nº	N° de Proyecto	Código/ Objeto del Gasto	Nombre del Proyecto	Ubicación Exacta del Proyecto		Presupuesto Aprobado	Ejecución Trimestral				Fondos Utilizados	
				Urbano	Rural							
				Barrio / Colonia	Aldea / Caserio		I	II	III	IV	Propios	Transferencias
	8.13	008-000-001-23400	Mantenimiento de calles de Agua Fria, Playa Grande y Zonas Productivas		Agua, Playa Grande	150,000.00	0.00	50,000.00	100,000.00	0.00	0.00	150,000.00
			SUB TOTAL			2185,000.00	1242,500.00	792,500.00	150,000.00	-	1235,000.00	950,000.00
SECTOR INFRAESTRUCTURA						8738,130.75	2322,344.16	3242,733.60	2031,052.99	1142,000.00	8226,130.75	512,000.00
9			SECTOR SANEAMIENTO									
			SUB TOTAL			-	0.00	0.00	0.00	0.00	0.00	0.00
10			SECTOR DE ELECTRIFICACIÓN									
			SUB TOTAL			-	-	-	-	-	-	-
11			SECTOR VIVIENDA									
			SUB TOTAL			-						
12			SECTOR RED VIAL									
	12.1	000-001-47210	Reparación de calles desde el tamarindo hasta alto del estiquirin.		Tamarindo y Alto del Estiquirin	150,000.00	50,000.00	100,000.00	0.00	0.00	150,000.00	0.00
	12.2	14-02-002-000-001-47210	Mejoramiento de la calle de la entrada de la Flor hasta la comunidad del (Sartenejal).		Sartenejal	420,000.00	200,000.00	220,000.00	0.00	0.00	420,000.00	0.00
	12.3	14-02-003-000-001-47210	Apertura de calle en el caserio de Casas Nuevas que beneficie los caserios cercanos de dicho lugar.		Casas Nuevas	470,000.00	150,000.00	150,000.00	170,000.00	0.00	150,000.00	320,000.00
	12.4	14-02-004-000-001-47210	Mantenimiento de la calle principal de los tres caserios en Chiflon,Junquillo,Y Los Valdez		Chiflon, Junquillo y Los Valdez	100,000.00	100,000.00	0.00	0.00	0.00	100,000.00	0.00
	12.5	14-02-005-000-001-2340	Mantenimiento de calles en los caserios de Barreal y Las Balitas		Barreal y Las Balitas	100,000.00	0.00	50,000.00	50,000.00	0.00	0.00	100,000.00
	12.6	14-02-006-000-001-47210	Mejoramiento de las calles principales de la comunidad del Tular		El Tular	110,000.00	50,000.00	60,000.00	0.00	0.00	110,000.00	0.00
	12.7	14-02-007-000-001-23400	Reparación de calle desde el desvió hacia la escuela del Mapachin		El Mapachin	93,000.00	93,000.00	0.00	0.00	0.00	93,000.00	0.00
	12.8	14-02-008-000-001-47210	Reparación de calles de terraceria en las comunidades de Jicaro Arriba y Jicaro Abajo		Jicaro Arriba, Jicaro Abajo	200,000.00	100,000.00	100,000.00	0.00	0.00	200,000.00	0.00
	12.9	14-02-009-000-001-23400	Reparación de calles en Santa Clara, El Saucito y Las Crucitas.		Santa Clara, Saucito y las Crucitas	300,000.00	150,000.00	150,000.00	0.00	0.00	300,000.00	0.00

Nº	Nº de Proyecto	Código/ Objeto del Gasto	Nombre del Proyecto	Ubicación Exacta del Proyecto		Presupuesto Aprobado	Ejecución Trimestral				Fondos Utilizados	
				Urbano	Rural							
				Barrio / Colonia	Aldea / Caserio		I	II	III	IV	Propios	Transferencias
	12.10	14-02-010-000-001-23400	Reparación de calle de terracería en la entrada de Ocotillo Abajo hasta la Escuela Gustavo Adolfo Andino. (4 km).		Ocotillo Abajo	100,000.00	100,000.00	0.00	0.00	0.00	100,000.00	0.00
	12.11	14-02-011-000-001-23400	Reparación de la calle de terracería de Portillo el Higo (3 km).		Portillo del Higo	92,000.00	0.00	0.00	0.00	92,000.00	0.00	92,000.00
	12.12	14-02-012-000-001-23400	Reparación y mantenimiento de calles.en Guanacastillo SAG		Guanacastillo SAG	110,000.00	0.00	110,000.00	0.00	0.00	110,000.00	0.00
	12.13	14-02-013-000-001-23400	Reparación de caja puente que comunica las comunidades de Jocotal y El Rincón.		Jocotal/Rincon	90,000.00	45,000.00	45,000.00	0.00	0.00	90,000.00	0.00
	12.14	000-001-47210	Mejoras Red Vial Casco Urbano de Nacaoe	Casco Urbano		300,000.00	100,000.00	100,000.00	100,000.00	0.00	300,000.00	0.00
	12.15	14-02-015-000-001-47210	Construccion de Caja Puente desde donde el Sr.Cristian Vasquez hacia Profesor Roger Cardenas En Barrio Morazan	B. Morazan nacaome		150,000.00	50,000.00	50,000.00	50,000.00	0.00	150,000.00	0.00
	12.16	001-000-23400-	Mejoramiento y mantenimiento de calles.en Mal Paso , Torrecillas		Mal Paso Torrecillas	150,000.00	50,000.00	50,000.00	50,000.00	0.00	150,000.00	0.00
	12.17	14-02-017-001-000-23400-	Mejoramiento de las calles en la comunidades de El Basan y El Jobo		Bazan y El Jobo	100,000.00	50,000.00	50,000.00	0.00	0.00	100,000.00	0.00
	12.18	14-02-018-001-000-23400-	Reparación de calle en la comunidad en las comunidades de Hacienda Vieja y El Rincón		Hacienda Vieja y El Rincon	100,000.00	50,000.00	50,000.00	0.00	0.00	100,000.00	0.00
	12.19	14-02-019-001-000-23400-	Reparación de las calles de la comunidad de Hondable y Potrerillos		Hondable y Potrerillos	100,000.00	50,000.00	50,000.00	0.00	0.00	100,000.00	0.00
	12.20	14-02-020-001-000-23400-	Reconstruccion de tramo carretero afectado y construcción de pozos de absorcion en el barrio la ceiba a la altura del puente los indios .	Bo. LA Ceiba/Puente los Indios		300,000.00	100,000.00	100,000.00	100,000.00	-	300,000.00	0.00
	12.21	14-02-021-001-000-23400-	Construcion de cunetas o canales de drenajes para agua lluvia en ambos lados de la calle en el Barrio Santa Maria.	Bo. Santa Ma.		30,000.00	15,000.00	15,000.00	-	-	30,000.00	0.00
	12.22	14-02-022-000-001-47210	Construccion de Caja Puente en el Barrio San Jose	Bo. San Jose		150,000.00	50,000.00	100,000.00			150,000.00	0.00
	12.23	14-02-023-000-001-47210	Construccion de Caja Puente en la Colonia Juan Pablo David	Col. Juan Pablo David		150,000.00		50,000.00	100,000.00		150,000.00	0.00
	12.24	14-02-024-000-001-23400	Mantenimiento de calles de 2da.categoria en el area urbana	Area Urbana		150,000.00		50,000.00	100,000.00		150,000.00	0.00

№	N° de Proyecto	Código/ Objeto del Gasto	Nombre del Proyecto	Ubicación Exacta del Proyecto		Presupuesto Aprobado	Ejecución Trimestral				Fondos Utilizados	
				Urbano	Rural							
				Barrio / Colonia	Aldea / Caserio		I	II	III	IV	Propios	Transferencias
	12.25	14-02-025-000-001-23400	Mantenimiento de calles de 2da.categoria en el area rural		Area Rural	150,000.00			50,000.00	100,000.00	150,000.00	0.00
	12.26	14-02-026-000-001-47210	Pavimentacion de calle donde familia de Erna Ruth Bustillo asta casa del Sr:Roberto Martinez en Colonia Juan Pablo David	Col.Juan Pablo David		200,000.00	100,000.00	100,000.00	0.00	0.00	200,000.00	0.00
	12.27	14-02-027-000-001-47210	Construccion de Vado en Barrio Las Brisas del Sur	Bo. Brisas del Sur		150,000.00	-	-	50,000.00	100,000.00	150,000.00	
	12.28	14-02-028-000-001-47210	Pavimentacion de calle donde Profa.Lourdes Cerrato hasta donde la Señora Eva Reyes	Bo. Las Delicias		200,000.00	100,000.00	100,000.00	0.00	0.00	200,000.00	0.00
	12.29	14-02-029-000-001-47210	Pavimentacion de calle donde Delmy Gonzales hasta donde el Sr.Neptaly Melara en el Bo. Abajo	Bo. Abajo		200,000.00	100,000.00	100,000.00	0.00	0.00	200,000.00	0.00
	12.30	14-02-030-000-001-47210	Construccion de Vado en Guayabo No.2		Guayabo No.2	150,000.00	-	-	50,000.00	100,000.00	150,000.00	
	12.31	14-02-031-000-001-47210	Construccion de Vado en Jicarillo		Jicarillo	150,000.00	-	-	50,000.00	100,000.00	150,000.00	
	12.32	14-02-032-000-001-47210	Mejoras de Vado en la Comunidad de Labranzas		Labranzas	100,000.00	-	-	50,000.00	50,000.00	100,000.00	
	12.33	14-02-033-000-001-47210	Mejoras de Caja Puente en la Comunidad de La Soledad		La Soledad	150,000.00	-	-	50,000.00	100,000.00	150,000.00	
	12.34	14-02-034-000-001-47210	Mejoras de Caja Puente en la Comunidad de Saucito		El Saucito	150,000.00	-	-	50,000.00	100,000.00	150,000.00	
	12.35	14-02-035-000-001-47210	Pavimentacion de calle desde donde el Sr:Hectro Estrada hasta Escuela Manuel Bonilla en el Bo. Santa Ma.	Bo. Santa Maria		325,000.00	-	75,000.00	100,000.00	150,000.00	325,000.00	
	12.36	14-02-036-000-001-47210	Pavimentacion de calle desde Escuela Manuel Bonilla asta antigua casa de Familia Melendez	Bo. Santa Maria		200,000.00	-	100,000.00	100,000.00	-	200,000.00	
	12.37	14-02-037-000-001-23400	Mantenimiento de Caja Puente en la Comunidad de Nagarejo		Nagrejo	200,000.00		100,000.00	100,000.00		200,000.00	0.00
			SUB TOTAL			**6340,000.00**	**1853,000.00**	**2225,000.00**	**1370,000.00**	**892,000.00**	**5828,000.00**	**512,000.00**

№	N° de Proyecto	Código/ Objeto del Gasto	Nombre del Proyecto	Ubicación Exacta del Proyecto		Presupuesto Aprobado	Ejecución Trimestral				Fondos Utilizados	
				Urbano	Rural							
				Barrio / Colonia	Aldea / Caserio		I	II	III	IV	Propios	Transferencias
13			SECTOR DE EDIFICACIÓN DE BIENES MUNICIPALES									
	13.1	14-01-001-000-001-47110	Mejoramiento Mercado Municipal B° El Centro, Nacaome	Bo. El Centro,Nacaome		278,786.59	0.00	117,733.60	111,052.99	50,000.00	278,786.59	0.00
	13.2	14-01-002-001-000-23400-	Construcciones,adiciones y Mejoras de Parques y Lugares de Recreo Y Areas Verdes el Municipio	Bo. El Centro,Bo. San Jose .Nacaome		200,000.00	50,000.00	50,000.00	50,000.00	50,000.00	200000.00	-
	13.3	14-01-003-001-000-23100-	Vehiculo para uso de la Municipalidad	Bo.Perpetuo Sorro		350,000.00	0.00	350,000.00		0.00	350000.00	-
	13.4	14-01-004-001-000-23100-	Mejoras de la capacidad a Instalaciones De Sistema de Electrificacion en el Edificio del Palacio Municipal	Edificio Mpal. Bo. El Centro		400,000.00	200,000.00	200,000.00	0.00	0.00	400000.00	-
	13.5	000-001-41110-	Adquisicion de Terreno para lotificar y ser adjudicada a familia de escasos recursos.		El Chiflon	719,344.16	219344.16	L. 200,000.00	L. 300,000.00	0	719,344.16	0.00
	13.6	001-000-23400-	Remodelacion del Parque Policarpo Paz	Centro,Nacaome		300,000.00	0.00	100,000.00	100,000.00	100,000.00	300,000.00	-
	13.8	001-000-23100-	Construccion de cerca perimetral en Cementerio de la Comunidad de El Pedrerito la Montaña		Pedrerito , la montaña	150,000.00			100,000.00	50,000.00	150,000.00	-
			SUB TOTAL			2398,130.75	469,344.16	1017,733.60	661,052.99	250,000.00	2398,130.75	-
TOTAL PLAN DE INVERSION ANUAL						31747,080.75	10055,124.18	11128,233.60	6851,552.99	3712,169.98	##########	9454,000.00

IV. ORGANIZACIÓN PARA LA GESTACIÓN DE PLAN

4.1 Social Comunitaria

Forma de organización de las comunidades para la gestión del plan e impulsión de los proyectos.

Actualmente en cada comunidad (barrio, colonia, aldea, o caserío) existen y se están conformando patronatos que representa la comunidad, este es válido y autorizado legalmente por la municipalidad para realizar gestiones de cualquier índole que amerite la comunidad; Además, es una figura constitucional que aparece validada en la ley de municipalidades.

Adicional a los patronatos, existen en las comunidades una diversidad de organizaciones sociales, gremiales, deportivas, religiosas, etc. Las cuales han tenido muy poca comunicación y coordinación en el tratamiento de problemas e intereses comunes para la comunidad.

A raíz de la implementación de la metodología focal la comunidad seleccionó algunos representantes de estas organizaciones para incluirlos en la elaboración de los Planes de Desarrollo Comunitario (PDC) y en este proceso se fueron incorporando representantes de diferentes organizaciones. Es necesario mencionar que esta base comunitaria permitió organizar el municipio en tres zonas, que son las que contribuyen para estructurar la instancia Ciudadana Municipal integrada por representantes de los diferentes sectores del municipio, comerciantes, Gobierno Local, ONG, educación, salud, iglesias, etc.)

El Flujo de información entre las comunidades debe ir en función de la misma estructura: instancia, Ciudadana Municipal, - Zona Comunidad ya a la inversa. La Municipalidad se convertirá en facilitadora y acompañante de los procesos de desarrollo a través de la unidad técnica y el departamento de desarrollo Comunitario.

Organizaciones o comités específicos por cada eje temáticos responsables de la gestión de los proyectos identificados y priorizados

En la identificación, gestión y formulación de los distintos proyectos se necesitó de la participación de los organismo, comité y especialista en los distintos ejes temáticos los cuales se encargaron de identificar las fortalezas, oportunidades, debilidades y amenazas. Para poder encaminar la identificación de los proyectos fundamentado en las características específicas del municipio, la valoración de los personajes antes mencionados fue fundamental ya que los mismos se encargan de fortalecer las áreas de estudio de los ejes temáticos, los cuales ayudaran a impulsar el desarrollo del municipio.

4.2 Organización Municipal

La municipalidad tiene su propia forma de organización y administración en base a la ley de municipalidades, cada una de sus unidades organizacionales tiene un objetivo a cumplir y los resultados que se esperan alcanzar anualmente.

Con el proceso FOCAL III, el municipio tendrá una comisión especial encargada del seguimiento de los procesos y cumplimiento de los proyectos establecidos en estos planes.

La instancia Ciudadana mediante las comisiones impulsara proyectos enfocados en los sectores, considerando el apoyo que se pueda brindar desde las comunidades y las zonas. La Municipalidad se convertirá en facilitadora y acompañante de los procesos de desarrollo a través de la unidad técnica Municipal y demás oficinas que compete el mismo plan.

A continuación, mostramos el Organigrama Municipal.

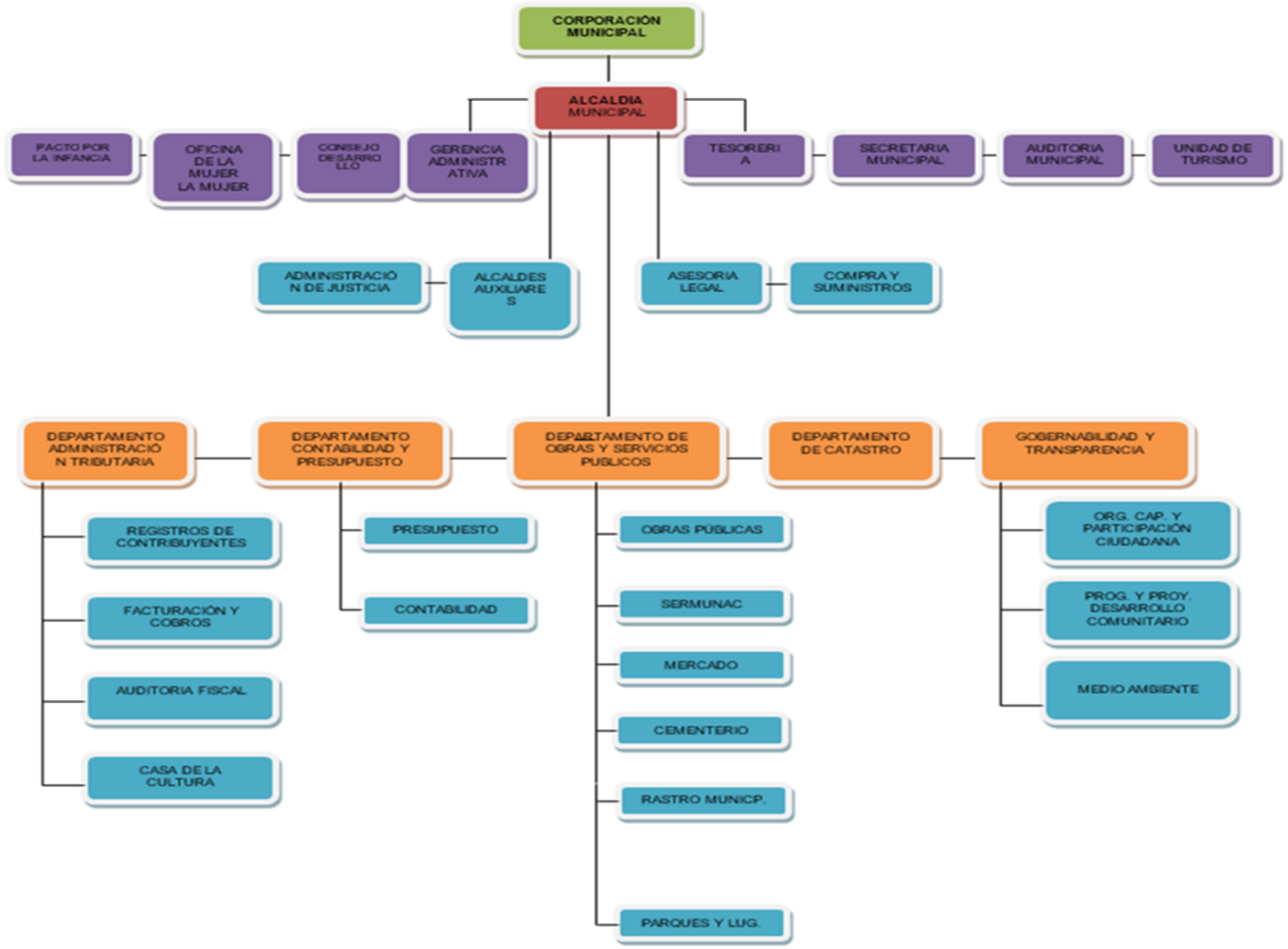
CORPORACIÓN MUNICIPAL
ALCALDIA MUNICIPAL
PACTO POR LA INFANCIA
OFICINA DE LA MUJER LA MUJER
CONSEJO DESARROLLO
GERENCIA ADMINISTRATIVA
TESORERIA
SECRETARIA MUNICIPAL
AUDITORIA MUNICIPAL
UNIDAD DE TURISMO
ADMINISTRACIÓN DE JUSTICIA
ALCALDES AUXILIARES
ASESORIA LEGAL
COMPRA Y SUMINISTROS
DEPARTAMENTO ADMINISTRACIÓN TRIBUTARIA
DEPARTAMENTO CONTABILIDAD Y PRESUPUESTO
DEPARTAMENTO DE OBRAS Y SERVICIOS PUBLICOS
DEPARTAMENTO DE CATASTRO
GOBERNABILIDAD Y TRANSPARENCIA
REGISTROS DE CONTRIBUYENTES
FACTURACIÓN Y COBROS
AUDITORIA FISCAL
CASA DE LA CULTURA
PRESUPUESTO
CONTABILIDAD
OBRAS PÚBLICAS
SERMUNAC
MERCADO
CEMENTERIO
RASTRO MUNICP.
PARQUES Y LUG.
ORG. CAP. Y PARTICIPACIÓN CIUDADANA
PROG. Y PROY. DESARROLLO COMUNITARIO
MEDIO AMBIENTE

En su estructura organizacional la municipalidad cuenta con las oficinas de:

- Secretaría Municipal
- Tesorería
- Contabilidad
- Control Tributario
- Justicia Municipal
- Unidad Municipal Ambiental (UMA)
- SERMUNAC
- Compras y Suministros
- Catastro
- Gobernabilidad y Transparencia
- Auditoría Interna
- Oficina De La Mujer
- Gerencia municipal
- Oficina de la Niñez y Adolescencia
- Incluyendo el Alcalde y la Vicealcaldesa.

Los servicios públicos que atiende la Municipalidad son:

- Mercado
- Cementerio
- Parques
- Polideportivo
- Salón de usos Múltiples
- Recolección de Basura
- Alcantarillado sanitario
- Agua potable
- Casa de la Cultura
- Rastro municipal
- CAIN (Centro asistencial de integración de la niñez Centro asistencial de integración de la niñez).

Describir las principales responsabilidades de las comisiones que se formen y del equipo que apoyara la gestión del plan.

La aplicación de este proceso no es, ni debe ser; responsabilidad única de las municipalidades ni de una instancia determinada interesada en la planificación del desarrollo del municipio, si no que de los diversos autoridades, autores y agentes

encargadas de velar por el proceso de desarrollo del municipio de los cuales es muy importante conocer o tener base de conocimiento de la situación pasada y actual del municipio

Papel de la Mancomunidad:

- Motivar a las autoridades municipales y promocionar la realización de la formulación del PDM
- Capacitar al equipo técnico municipal
- Asesorar el proceso de formulación
- Apoyar el seguimiento y evaluación del PIMA, PIMP y PDM

Papel de la corporación municipal:

- Aprobación del proceso de formulación del PDM
- Aprobación de la constitución de la instancia ciudadana del seguimiento a la gestión del plan
- Nombrar a 1 a 2 regidores como parte del equipo técnico
- Participar en la socialización y validación de los distintos planes

Papel de la UTM:

- Apoyar a la instancia sociales comunitarias en la gestión de los planes
- Preparar los insumos para el seguimiento y evaluación de planes y del PDM
- Preparar los informes del seguimiento y evaluación productos de la jornada
- Liderar el proceso de gestión y formulación del plan

Papel de la instancia ciudadana de seguimiento a la gestión del PDM:

- Participar en la discusión y aprobación de los planes estrategia de abordaje y decisiones especifica del trabajo
- Acompañar la realización de la jornada de trabajo en la distintas fases
- Participar en la priorización, socialización y validación del PIMP, PIMA y PDM
- Participar en la preparación anual del PIMA
- Seguimiento y evaluación del PIMA y PDM

Papel de los patronatos y la instancia ciudadana:

- Coordinar la preparación de los planes en sus respectivas áreas
- Coordinar la socialización, validación y aprobación de los planes
- Realizar jornadas trimestrales del seguimiento y ejecución del PDM

4.3Papel Institucional.

La presencia de instituciones en el municipio es muy poca, y las que apoyan han desarrollado una diversidad de capacitaciones a líderes y técnicos municipales; brindando apoyo financiero a proyectos en vista del desarrollo del municipio trabajando en conjunto con la sociedad civil y demás grupos organizados comunales, a continuación, se resume dicha presencia en el municipio:

Instituciones	Publicas	Privadas
Municipalidad	X	
Iglesia Católica	X	
Iglesias Evangélicas	X	
Secretaría de Educación	X	
Secretaria de Salud	X	
PROHECO	X	
JICA		ONG
AMHON - AECIDE		ONG
Mancomunidad NASMAR		ONG
ADEPES		ONG
CODDEFAGOL		ONG

Visión Mundial “Futuros Brillantes”	ONG
Vecinos Honduras	ONG
SAVE THE CHILDREN´S	ONG
EMPRENDESUR	ONG
SIMIENTE	ONG
PMA	ONG
Hábitat para la Humanidad	ONG
IHCAFE	ONG
INSEP	ONG
CERNA	ONG
USAID	ONG
COSUDE	ONG

Fuente: Elaboración propia

4.4Gestión del Recurso

Describir como se pretende realizar la gestión de recursos para la ejecución del plan, tanto a nivel local, nacional e internacional.

Lo mencionado en el inciso anterior es parte del proceso de gestión y recurso para la ejecución del plan; sin embargo, ello implica, aparte de las ideas programadas con sus presupuestos, la preparación de fichas y perfiles de proyectos clasificando los mismos según sea su necesidad de financiamiento, La mayoría de proyectos solo pueden ser ejecutados con recursos de fondos de transferencias.

Adicional a la socialización del plan se remitirán resúmenes del PDM-OT y de fichas de proyectos a diferentes cooperantes, para motivarlos en apoyar la ejecución del plan. Es de recalcar que cada uno de los proyectos tiene un presupuesto aproximado en donde se definen los montos según su costo, incluyendo la contraparte local comunitaria, municipal, y lo solicitado al cooperante.

En lo referente a la administración de recursos de inversión, la municipalidad ha ganado suficiente experiencia mediante la ejecución de proyectos, tanto con recursos propios, como con recursos adquiridos por el estado (Transferencia) y con recursos por cooperantes.
Los recursos financieros actualmente son administrados directamente por la unidad de tesorería municipal conforme a las normas presupuestarias y de procedimientos administrativos, que anualmente son aprobadas por la corporación municipal, conforme a la ley de contratación del estado, y las disposiciones del Tribunal Superior de Cuentas y otras disposiciones normativas.

Se aprovechará la experiencia a obtener con el Ciclo Unificado de Proyectos, en este caso los recursos serán transferidos a las comunidades y sus organizaciones responsables; las cuales organizaran comités de finanzas, harán apertura de cuenta de cheques, llevaran sistemas contables y prepararan informes mensuales y de liquidación al final del proyecto, el papel de la municipalidad será asesor, supervisor, auditor externo y receptor del bien construido a satisfacción.

Elaborar guía de potencialidades cooperantes con su nombre, teléfono, dirección etc.

#	Cooperante	Nombre del contacto	Teléfono	Dirección
1	**AMHON – AECID**	Johana Mejía	94454936	Tegucigalpa
2	**Mancomunidad NASMAR**	Yesenia Guillen	98708159	San Lorenzo
3	**ADEPES**	María Fonseca	96295061	Nacaome
4	**CODDEFAGOL**	Onan Mejía	96786869	San Lorenzo
5	**Visión Mundial "Futuros Brillantes"**	Marcos López	3308-4035	Choluteca
6	**SAVE THE CHILDREN´S**	Henry Bonilla	89330177	Nacaome
7	**EMPRENDESUR**	Arturo Oliva	9969-7945	Choluteca
8	**SIMIENTE**			
9	**PMA**	Alfredo Carranza	31907963	Choluteca
10	**Hábitat para la Humanidad**	Héctor Anariba	97017226	Nacaome
11	**CERNA**	Carlos Pérez	33793752	Nacaome
12	**COSUDE**	Miguel Godoy	9992-4310	Choluteca
13	**Grupo Mirador**	Juan José Núñez	99132980	Nacaome
14	**SWISS Contact**	Oscar Cruz Pérez	94304816	Choluteca

Expresar si ya se han remitido propuestas de perfiles o fichas o se han concertado convenios, contratos u otros.

Se han realizados perfiles o fichas para la ejecución de proyectos, de igual manera también se han concertado convenios y contratos con empresa natural y jurídica.

Describir como se administrarán los recursos, quienes lo harán: municipalidad, comunidad, mancomunidad etc.

En lo referente a la administración de recursos de inversión, la municipalidad ha ganado suficiente experiencia mediante la ejecución de proyectos, tanto con recursos propios, como con recursos adquiridos por el estado (Transferencia) y con recursos por cooperante.

Los recursos financieros actualmente son administrados directamente por la unidad de tesorería municipal conforme a las normas presupuestarias y de procedimientos administrativos, que anualmente son aprobadas por la corporación municipal, conforme a la ley de contratación del estado, y las disposiciones del Tribunal Superior de Cuentas y otras disposiciones normativas.

Realizaran comités de finanzas, apertura de cuentas de cheques

A través de los programas de Administración.

4.5 Plan de Comunicación

Estrategias para dar a conocer a nivel local y nacional los avances y gestión del plan.

A efectos que el Plan de Desarrollo Municipal con enfoque de Ordenamiento Territorial (PDM-OT) se convierta en un instrumento de gestión y por tanto de conocimiento general para la sociedad del territorio del municipio, para el gobierno central y la cooperación se requiere de una estrategia de socialización del mismo, de modo que los diversos actores se apropien del plan. Por lo anterior se ha diseñado un Plan de Comunicación bajo los siguientes aspectos:

Objetivo General:
Socializar el PDM-OT del municipio de Nacaome, Valle y su importancia de desarrollo territorial del mismo.

Objetivos Específicos:

- Dar a conocer los principales problemas identificados, la visión compartida, las líneas y propuestas de proyectos estratégicos y los temas de desarrollo del municipio.

- Lograr compromisos de la sociedad civil, instituciones privadas y organismos cooperantes para la ejecución de los PDM-OT.

- Incidir ante el gobierno central para obtener el apoyo en la ejecución de proyectos orientados a los objetivos del milenio (ODM) Y Plan de Nación.

Entre las actividades principales para socializar el plan tenemos la realización de los cabildos abiertos informativos y de concertación, elaboración y distribución de trifolios, afiches. El presupuesto estimado para la ejecución del plan de comunicación es de Lps.

Plan Mínimo de Comunicaciones
Programación y Presupuesto

Obj.Especifico	Descripción	Unidad de Medida Cantidad	Fecha de inicio	Fecha final	Responsable	Costo
- Dar a conocer los objetivos para la formulación del plan de desarrollo Municipal	- Medio de comunicación (local)	- Tres anuncios a la semana.	- Marzo	- Marzo	- Equipo técnico	5,000 Lps
- Informar a las organizaciones, autoridades sobre la elaboración del PDM que formen parte de la realización.	- Integración de las organizaciones claves en las comunidades.	- Asamblea comunitaria - Trabajo de campo.	- Marzo	- Marzo	- Técnicos en PDM	15,000 Lps

- Socializar las actividades y resultados obtenidos.	- Cabildo abierto - Reunión con la corporación municipal.	- 1 cabildo	- Enero - Septiembre	- Enero	- Víctor Flores - Corporación Municipal/Equipo técnico	15,000 Lps 8,000 Lps
Total						**50,500.00**

4.6 Viabilidad

Social: La preparación de este plan hace la diferencia en relación al plan anterior, se estructuro sobre la base de los planes de acción comunitario (PAC), que en esencia se realizaron con una misma participación comunitaria para consultarle cuales eran los principales problemas por comunidad e identificar las ideas de proyectos necesarias para solventar los mismos de los que en conjunto se identificaban ideas de proyectos, con el agravante que los PAC nunca se lo devolvieron a la comunidad.

Que tan aceptable para la sociedad el plan y sus ideas.
La diferencia con este nuevo proceso es que el PDM –OT se construye a partir de la preparación de los Planes de Desarrollo Comunitario (PDC), proceso que implico la preparación de una línea de base comunitaria participativa, la identificación de líderes comunitarios facilitadores, la capacitación de estos líderes en la metodología PDC, la realización de tres a cinco asambleas por comunidad para analizar los resultados de la línea de base e ideas de proyectos la consolidación del plan con el equipo facilitador y sobre esta base preparar los planes zonales, el Plan Plurianual y Planes anuales.

Por tanto, podemos concluir que el proceso de gestión del PDM y de los PDC tiene una alta viabilidad social porque en el municipio ha existido una participación efectiva de la base social comunitaria de los líderes y las autoridades municipales, cuestión que pueden corroborarse con los listados y las certificaciones de punto de acta.

Financiero
Que tan posible es recaudar los resultados locales y que tan atractiva puede ser la idea para la cooperación.
Muchos de los proyectos identificados en los PDC serán ejecutados con recursos Gubernamentales (Transferencia), de la forma en la que están distribuidos los proyectos se llega a la conclusión que los fondos de transferencia más los fondos propios y los de otros cooperantes se ajustaran a las necesidades sentidas de la población.

Técnico
Que tanta tecnología disponible localmente existe para elaborar el plan
La mayoría de los proyectos son del tipo social y de infraestructura un poco menos del producto, no obstante, en estos tres tipos de proyectos existen localmente alguna disponibilidad de recursos tecnológicos para impulsar los mismos principalmente en lo que se refiere a recursos humanos equipamiento, mobiliario, conocimiento e insumo productivo, sin embargo, en aquellos insumos que no obtengan localmente es posible obtenerlo en la ciudad de San Lorenzo o Choluteca.

4.7 Limitantes y riesgo

Limitantes:
-A pesar del esfuerzo y ejercicio realizado en proceso de planificación comunitaria, la mayoría de la población no está consciente ni posee una cultura de solidaridad y voluntariado en la ejecución de proyectos comunitarios.

-Los ingresos corrientes municipales son limitados lo que afecta el uso de recursos para inversión.

Riesgos;
-El sectarismo político afecta la gestión y ejecución de los proyectos

-A pesar del esfuerzo participativo de planificación comunitaria la mayoría de la población no hay entendimiento que el PDM-OT es un elemento esencial en la gestión para el desarrollo del municipio.

-Dificultad de cohesión entre las organizaciones existentes en las comunidades que afecten la consolidación de una instancia comunitaria que lidere la gestión del PDC Y PDM-OT.

-Que el nuevo gobierno municipal no asuma con responsabilidad la necesidad de promover el desarrollo municipal sobre la base del PDM.

V. COSTOS Y FINANCIAMIENTO

Costos

Para efectos de ilustración de los costos hemos calculado a tres niveles:
-A nivel de los Planes de Desarrollo Comunitario

-A nivel de Planes Zonales

-A nivel de Plan Plurianual (por ejes temáticos)

Los dos primero cálculos tiene el propósito de conocer cual ese el verdadero costo a precios actuales para solventar los problemas y demandas que tiene el conjunto de comunidades del

No obstante, para tener una estimación de los proyectos priorizados a nivel del municipio se ha realizado el cálculo de costos solamente del plan plurianual, por cada eje temático que representan el conjunto de proyectos priorizados a este nivel sobre la base de los planes zonales. A continuación, se muestran los resultados.

Por Planes de Desarrollo Comunitarios			
N°	**PDC**	**# De Proyectos**	**Costos Totales**
1	**Las Uvas**	32	6,522,374.00
2	**La Danta y Mapachín**	31	4,634,000.00
3	**El Garrobo, Mogote y Portillo el Gallo**	38	5,111,500.00
4	**Estacones**	25	2,244,000.00
5	**Jícaro Arriba y Jícaro Abajo**	40	3,083,100.00
6	**Limonar, Caragual y Tierras Morenas**	44	5,777,500.00
1	**Torrecilla, Bañaderos, Portillo el Higo, La Hacienda y Rincón Abajo**	43	6,295,500.00
8	**Saucito, Las Crucitas y Santa Clara**		
9	**El Ocotillo y Zuniga Arriba**	41	5,992,500.00
10	**Las Tablas y Rincón Ocotillo**	52	7,571,000.00
11	**Hondable y Potrerillo**		
12	**Zuniga Abajo**	45	7,585,000.00
13	**El Avispero, Talquezal, Desvió El Transito, Puente 6, Puente 7, Sonare, El Obraje y Juancho.**	68	15,059,000.00
14	**El Transito, La Baraja y El Refugio**	56	7,372,000.00
15	**Granadino, El Limoncito, Paso Real, San Rafael**	40	5,036,500.00
16	**Rincón Terrero, Terrero Blanco, Buenos Aires, Las Posas**	35	4,514,000.00
17	**Mezatepe, Guayabo #2**	38	3,491,500.00
18	**Soledad, Agua Friita, Santa Cruz, y El Limón**	49	6,785,000.00
19	**El Brasilar y Labranza**	31	3,862,200.00
20	**El Rincón, Quebrachal, Jocotal, y Guanacastillo**	28	2,482,200.00
21	**Lajas Blancas, Mal Paso y Torrecillas**		
22	**Matazano y El Portillo**	38	5,457,500.00
23	**San Nicolás, Pariguaca, Las Mesas y Quebrada Onda**	47	6,487,500.00
24	**La Llave, Ceibia, El Cohete y Santa Bárbara**	31	4,582,000.00
25	**El Polvo, Macuelizo, Talpetate y**	32	4,097,500.00

	Los Comales		
26	**Nagarejo y El Vado**	29	8,855,500.00
27	**La Brea**	23	3,415,000.00
28	**Playa Grande**	39	4,680,500.00
29	**Agua fría**	27	2,758,500.00
30	**Casas Nuevas, Los Almendros y Jicarillo**	30	8,857,500.00
31	**El Chiflón, Junquillo y Los Valdez**	32	7,099,000.00
32	**El Barrial y Las Balitas**	34	9,716,500.00
33	**Alto estiquirín, El Tamarindo y Rosario**	48	8,858,900.00
34	**El Obraje, La Cuesta y Los Socios**	49	5,076,500.00
35	**Lagartillo y Las Jaguitas**	29	3,941,000.00
36	**Guayabo #1, Brisas del Lago, Sartenejal**	60	19,811,600.00
37	**Jícaro Galán**	28	6,918,500.00
38	**Moraicito**	43	5,652,500.00
39	**Rincón de Milagro, Papalón, Santa Erlinda**	50	6,372,500.00
40	**Salinita y Pedrerito**	47	5,253,500.00
41	**Las Placitas, Campamento y El Relleno**	45	9,862,250.00
42	**Paso de Vela y Buena Fe**	37	6,823,500.00
43	**El Guanacaste, Chilamatada, El Chilcal y Tololar**	44	7,699,500.00
44	**El Espino**	39	7,906,500.00
45	**El Tular**	29	4,125,500.00
46	**El Jobo y El Bazán**	38	5,111,500.00
47	**Puyadero, El Chaparral**	31	5,303,000.00
48	**Hacienda Vieja y El Rincón**	31	5,871,500.00
49	**Nacaome**	137	28,367,000.00

Costos a Nivel de Planes Zonales Territoriales

N°	Zona	# De Proyectos	Costos Totales
1	Zona Alta	92	84,337,800.00
2	Zona Media	146	56,465,200.00
3	Zona Baja	165	69,765,600.00

Costos por eje temático y planes estratégicos a nivel de Planes de Inversión Plurianual

N°	Eje Temático	# De Proyectos	Costos Totales				
			Social	Ambiental	Productivo	Infraestructura	Total
1	Ordenamiento Territorial	**244**	24,420,300.00				24,420,300.00
2	Salud y Nutrición	**103**	5,760,500.00				5,760,500.00
3	Educación	**67**	14,244,500.00				14,244,500.00
4	Recursos Naturales y Ambiente	**187**		19,255,900.00			19,255,900.00
5	Grupos Vulnerables	**432**	37,553,500.00				37,553,500.00
6	Vivienda	**124**	80,487,874.00				80,487,874.00
7	Agua y Saneamiento	**216**	27,747,090.00				27,747,090.00
8	Economía	**128**			16,038,000.00		16,038,000.00
9	Seguridad Alimentaria	**116**			10,345,500.00		10,345,500.00
10	Tierra	**125**			10,817,500.00		10,817,500.00
11	Participación	**50**	358,500.00				358,500.00
12	Seguridad ciudadana	**4**	1,297,500.00				1,297,500.00
13	Infraestructura Social	**415**				110,198,001.00	110,198,001.00
14	Turismo	**1**	0		0	100,000.00	100,000.00
15	Planes Estratégicos	**76**	19,685,000.00	3,600,000.00	3,876,000.00	37,377,000.00	64,538,000.00
Total		**2,278**	**211,554,764.00**	**22,855,900.00**	**41,077,000.00**	**147,675,001.00**	**423,162,665.00**

Financiamiento

El Financiamiento del Plan de Inversión Plurianual se determinó según la capacidad financiera del municipio analizando su plan de inversión 2019 y programando de esta manera para 6 años. Los Proyectos zonales y Proyectos estratégicos serán financiados al 100% con fondos de transferencia y propios si en el transcurso de este proceso se encuentran cooperantes se incluirán como aportación.

N°	Ejes Temático	Costos Totales	Fuente de Financiamiento		
			Comunitario	Municipal	Externo
1	Ordenamiento Territorial	24,420,300.00		24,420,300.00	
2	Salud y Nutrición	5,760,500.00		5,760,500.00	
3	Educación	14,244,500.00		14,244,500.00	
4	Recursos Naturales y Ambiente	19,255,900.00		19,255,900.00	
5	Grupos Vulnerables	37,553,500.00		37,553,500.00	
6	Vivienda	80,487,874.00		80,487,874.00	
7	Agua y Saneamiento	27,747,090.00		27,747,090.00	
8	Economía	16,038,000.00		16,038,000.00	
9	Seguridad Alimentaria	10,345,500.00		10,345,500.00	
10	Tierra	10,817,500.00		10,817,500.00	
11	Participación	358,500.00		358,500.00	
12	Seguridad ciudadana	1,297,500.00		1,297,500.00	
13	Infraestructura Social	110,198,001.04		110,198,001.04	
14	Turismo	100,000.00		100,000.00	
15	Planes estratégicos	64,538,000.00		64,538,000.00	
Total		**423,162,665.00**		**423,162,665.00**	

VI. SEGUIMIENTO Y EVALUACIÓN

6.1. Seguimiento

Describir en cuanto tiempo, como e instrumentos a desarrollar para el seguimiento del plan, Ejemplos encuestas, auditoria, informes e instrumentos contables.

El concepto de seguimiento cosiste en evaluar lo programado contra lo ejecutado del Plan de Desarrollo Municipal de forma participativa que permita visualizar el nivel de avance en la ejecución y reprogramación de actividades.

Para el seguimiento se cuenta con un comité de Instancia Ciudadana que su función es velar por la ejecución de este Plan de Desarrollo Municipal. El equipo de la unidad técnica Municipal junto con dos representantes de la corporación municipal quienes serán los responsables de analizar semestralmente los avances en la ejecución del plan.

Se cuentan con plan de inversión anual y plurianual que establece los proyectos planificados que serán ejecutados.

El resumen de estos planes deberá acompañarse de un análisis de limitantes encontradas y recomendaciones que el comité de instancia ciudadana presentará a la corporación municipal.
Este informe deberá de ir acompañado de un resumen de la ejecución financiera por cada proyecto preparado por la unidad de presupuesto.

6.2. Evaluación

Cada cuanto tiempo se realizarán los ejercicios de evaluación.
Con apoyo de la unidad técnica intermunicipal de NASMAR, preparara indicadores de efecto e impacto por cada proyecto programado. El proceso de evaluación implicara determinar el nivel de efectos e impactos alcanzados en la ejecución de cada proyecto según los objetivos definidos para cada uno de ellos. Debe definirse una valoración por cada indicador correspondiente a cada proyecto a fin de medir el porcentaje de alcance por cada uno y en su totalidad; de esta manera obtendrá los resultados de evaluación de la ejecución del plan. Este ejercicio se realizará anualmente y será presentado a la corporación municipal y en cabildo abierto.

Instrumentos a utilizar y quienes serán los participantes

Instrumentos:

- Fichas
- Supervisión
- Evaluación
- Seguimiento

Participantes

- Corporación municipal
- Unidad Técnica
- Consejo Zonal
- Coordinador PDM
- Presupuesto
- Secretaria Municipal

Que instancias se informaran y que mecanismos se utilizaran para mantenerlos informados a las comunidades y población del municipio.

- Instancia Ciudadana
- Patronatos
- Sociedad civil
- Comité de transparencia
- Presupuesto
- Regidores

Anexos

1.Indicadores de Línea Base del Municipio

REPORTE - ANEXOS LINEA BASE DEMOGRAFICA Y SOCIOECONOMICA DEL MUNICIPO

Fecha Inicio: 1969-12-31 Fecha Final: 1969-12-31 Departamento: 17 - VALLE
Municipio: 1701 - NACAOME Comunidad:

Tematícas	Indicadores de Línea Base	Cantidad	Porcentaje
Datos Generales sobre Población	Viviendas Encuestadas	11556	
	Población Total	41888	
	Población Masculina	20321	48.51
	Población Femenina	21567	51.49
	Promedio de personas por vivienda		3.62
	Menores de 1 año	273	0.65
	De 1 a 4 años	3470	8.29
	De 5 a 6 años	1549	3.7
	De 7 a 12 años	4528	10.81
	De 13 a 15 años	2243	5.36
	De 16 a 18 años	2636	6.3
	De 19 a 23 años	4103	9.8
	De 24 a 30 años	5951	14.21
	De 31 a 40 años	5707	13.63
	De 41 a 50 años	3964	9.47
	De 51 a 64 años	4318	10.31
	De 65 años y mas	3126	7.47
Fuerza de Trabajo	Población de edad de trabajar(PET)	34313	
	Población económicamente activa(PEA)	17222	50.19
	Población económicamente activa(PEA) ocupada	14346	83.3
	Población económicamente activa(PEA) desocupada	2876	16.7
	Tasa de empleo		
	Población económicamente inactiva(PEI)	17091	49.81
	Población en que su ocupación es como empleado	4134	44.75
	Población en que su ocupación es como empleado sector comercial	260	6.29
	Población en que su ocupación es como empleado sector industrial	247	5.97
	Población en que su ocupación es como empleado sector servicio	3627	87.74
	Población en que su ocupación es trabaja por cuenta propia	5103	55.25
	Población en que su ocupación es que trabaja sector primario	2969	58.18
	Población en que su ocupación es que trabaja sector secundario	1222	23.95
	Población en que su ocupación es que trabaja sector terciario	912	17.87
	# de empleos generados en cualquier sector productivo	148	0.43
	# Promedio de hogares con ingreso diario per capita menor de un $1	596	5.16
	# Promedio de hogares con ingreso diario per capita entre $1 y $2	0	0
	# Promedio de hogares con ingreso diario per capita mayor que $2	10794	93.41
	# de hogares que su ingreso les ajusta para alimentarse los 3 tiempos	11417	98.8
	# de hogares que su ingreso les ajusta para alimentarse los 2 tiempos	126	1.09
	# de hogares que su ingreso les ajusta para alimentarse 1 tiempo	13	0.11
Ingresos por remesas	# de hogares que reciben remesas	1955	16.92
	# de hogares que reciben remesas menos de Lps. 1000	128	6.55
	# de hogares que reciben remesas entre Lps. 1001 y 2000	509	26.04
	# de hogares que reciben remesas de Lps. 2001 en adelante	1131	57.85
Ingresos Mensuales Familiares	# de hogares que reciben ingresos menores Lps. 1000	930	8.05
	# de hogares que reciben ingresos entre Lps. 1001 y 2000	1403	12.14
	# de hogares que reciben ingresos entre Lps. 2001 y 4000	3009	26.04
	# de hogares que reciben ingresos entre Lps. 4001 y 8000	3425	29.64
	# de hogares que reciben ingresos entre Lps. 8001 y 12000	1393	12.05
	# de hogares que reciben ingresos entre Lps. 12001 y 20000	853	7.38
	# de hogares que reciben ingresos entre Lps. 20001 y 30000	262	2.27
	# de hogares que reciben ingresos entre Lps. 30001 y 50000	92	0.8
	# de hogares que reciben ingresos mayores que Lps. 50000	23	0.2
Eduación			
Datos sobre población estudiantil	# de niños(a) en edad de estudiar	15030	35.88
	# de niños(a) en edad de estudiar que actualmente estudian	9924	66.03
	# de niños(a) en edad de estudiar que actualmente no estudian	5106	33.97
	# de niños en edad de estudiar	7636	50.81
	# de niñas en edad de estudiar	7394	49.19
	# de niños que estudian sin edad de estudiar	1491	3.56
	# de niñas que estudian sin edad de estudiar	1506	3.6

REPORTE - ANEXOS LINEA BASE DEMOGRAFICA Y SOCIOECONOMICA DEL MUNICIPIO

Fecha Inicio: 1969-12-31 Fecha Final: 1969-12-31 Departamento: 17 - VALLE
Municipio: 1701 - NACAOME Comunidad:

Tematicas	Indicadores de Línea Base	Cantidad	Porcentaje
	# de niños(a) que estudian sin edad de estudiar	2997	7.15
	# de niños(a) en edad pre-escolar	956	6.36
	# de niños(a) en edad pre-escolar que estudian	833	87.13
	# de niños(a) en edad primaria	7467	49.68
	# de niños(a) en edad primaria que estudian	4980	66.69
	# de niños(a) en edad de plan básico	3740	24.88
	# de niños(a) en edad de plan básico que estudian	2418	64.65
Estudios diversificados	# de niños(a) en edad de diversificado	2309	15.36
	# de niños(a) en edad de diversificado que estudian	1246	53.96
Estudios universitarios	# de jovenes en edad de estudiar en universidad	558	3.71
	# de jovenes en edad de estudiar en universidad que estudian	447	80.11
Escolaridad promedio(PN)	Tasa de escolaridad promedio**(investigar en centro educativo)**		
	Población fuerza de trabajo emergente	4866	14.18
	Población fuerza de trabajo emergente que estudia en secundaria	2725	7.94
Género			
	# de niños(a) que estudian en preescolar	833	8.39
	# de niños que estudian en preescolar	451	54.14
	# de niñas que estudian en preescolar	382	45.86
	# de niños(a) que estudian en primaria	4980	50.18
	# de niños que estudian en primaria	2568	51.57
	# de niñas que estudian en primaria	2412	48.43
	# de niños(a) que estudian en secundaria (plan básico)	2418	24.37
	# de niños que estudian en secundaria (plan básico)	1235	51.08
	# de niñas que estudian en secundaria (plan básico)	1183	48.92
	# de niños(a) que estudian en diversificado	1246	12.56
	# de niños que estudian en diversificado	596	47.83
	# de niñas que estudian en diversificado	650	52.17
	# de jóvenes que estudian en universidad	447	4.5
	# de hombres que estudian universidad	189	42.28
	# de mujeres que estudian universidad	258	57.72
Fuerza de trabajo	# de hombres en edad de trabajar	16430	47.88
	# de mujeres en edad de trabajar	17885	52.12
	# de hombres que trabajan remuneradamente (ocupación)	11127	32.43
	# de mujeres que trabajan remuneradamente (ocupación)	4004	11.67
	# de hombres fuerza de trabajo emergente que estudian secundaria	1367	3.98
	# de mujeres fuerza de trabajo emergente que estudian secundaria	1358	3.96
Jejes(a) de hogar	# Madres solteras	1086	5.04
	# Padres solteros	334	1.64
	Tasa de embarazos en adolescentes(PN) (13 a 21 años)**(Investigar en centro de salud)**		
Salud			
	# de niños menos de 5 años	4552	10.87
	# de niños muertos menos de 5 años en el año anterior	4	0.09
	# muertes infantiles por 1000 niños nacidos vivios		
	# de partos atendidos durante el año anterior	42	
	Total de niños(a) nacidos en el año anterior	41	
	# de partos atendidos en centro de salud	2	4.76
	# de partos atendidos en materno infantil	2	4.76
	# de partos atendidos en hospital	35	83.33
	# de partos atendidos en clínica privada	2	4.76
	# de partos atendidos en otros centros de salud	0	0
Objetivo No.3	# de madres murieron antes del parto año anterior	2	40
	# de madres murieron durante del parto año anterior	1	20
	# de madres murieron post parto año anterior	2	40
	Tasa de mortalidad materna por cada 1000 partos		119.05
	# de personas que se enfermaron de Infecciones respiratorias agudas	1775	19.69
	# de personas que se enfermaron de Dengue Clásico	345	3.83
	# de personas que se enfermaron de Paludismo	51	0.57
	# de personas que se enfermaron de Dengue hemorrágico	32	0.36
	# de personas que se enfermaron de Chagas	9	0.10

REPORTE - ANEXOS LINEA BASE DEMOGRAFICA Y SOCIOECONOMICA DEL MUNICIPO

Fecha Inicio: 1969-12-31 Fecha Final: 1969-12-31 Departamento: 17 - VALLE
Municipio: 1701 - NACAOME Comunidad:

Tematícas	Indicadores de Línea Base	Cantidad	Porcentaje
	# de personas que se enfermaron de ZIKA	756	8.39
	# de personas que se enfermaron de Chicunguya	4712	52.27
	# de personas que se enfermaron de Hipertension Arterial	432	4.79
	# de personas que se enfermaron de Diábetes	303	3.36
	# de personas que se enfermaron de Asma bronquial	152	1.69
	# de personas que se enfermaron de Epilepsia	10	0.11
	# de personas que se enfermaron de Neumonia	43	0.48
	# de personas que se enfermaron de Consumo de alcohol	33	0.37
	# de personas que se enfermaron de Consumo de drogas	1	0.01
	# de personas que se enfermaron de Tuberculosis	5	0.06
	# de personas que se enfermaron de Cáncer	9	0.10
	# de personas que se enfermaron de Diarreas	138	1.53
	# de personas que se enfermaron de De la piel	47	0.52
	# de personas que se enfermaron de Discapacidad	161	1.79
Servicios públicos			
	# de viviendas con servicio de Agua de pozo propio	888	7.68
	# de viviendas con servicio de Agua domiciliar de pozo comunal	2745	23.75
	# de viviendas con servicio de Acarrea agua de rio o quebrada	347	3.00
	# de viviendas con servicio de Agua domiciliar por acueducto	4904	42.44
	# de viviendas con servicio de Agua llave pública / fuente	2161	18.70
	# de viviendas con servicio de Reservorio de agua lluvia	281	2.43
	# de viviendas con servicio de Inodoro o servicio sanitario	3255	28.17
	# de viviendas con servicio de Letrina de fosa simple	2280	19.73
	# de viviendas con servicio de Letrina de fosa séptica	3599	31.14
	# de viviendas con servicio de Usa letrina	3007	26.02
	# de viviendas con servicio de Recolección de basura	892	7.72
	# de viviendas con servicio de Aseo de calles	840	7.27
	# de viviendas con servicio de Energía eléctrica domiciliar	8668	75.01
	# de viviendas con servicio de Teléfono (HONDUTEL)	589	5.10
	# de viviendas con servicio de Teléfono (Celular móvil o fijo)	4682	40.52
	# de viviendas con servicio de Alumbrado público	5756	49.81
	# de viviendas con servicio de Mantenimiento de calles	1615	13.98
Vivienda			
	# total de viviendas y edificaciones	11556	
	# de edificaciones públicas y privadas		
	# de viviendas		
	# de viviendas desocupadas		
	# de viviendas ocupadas		
Material de construcción	# de viviendas construidas de adobe	3078	26.64
	# de viviendas construidas de bloque	5571	48.21
	# de viviendas construidas de ladrillo	1239	10.72
	# de viviendas construidas de bahareque	1377	11.92
	# de viviendas construidas de madera	76	0.66
	# de viviendas construidas de desperdicios	192	1.66
	# de viviendas construidas de yugua	23	0.2
Tenencia de la vivienda	# de familias con vivienda propia totalmente pagada	9890	85.58
	# de familias con vivienda propia pagando	368	3.18
	# de familias alquilando vivienda	779	6.74
	# de familias con vivienda cedida o prestada	519	4.49
	# de familias con vivienda propia pagada y dominio pleno	7827	79.14
	# de familias con vivienda propia pagada y dominio útil	2006	20.28
	# de familias con vivienda propia pagada y dominio ocupación	28	0.28
	# de familias con vivienda propia pagada y dominio posesión	20	0.2
Problemas principales de las viviendas	# de viviendas que no tienen repello	3131	27.09
	# de viviendas que no tienen repello externo	321	10.25
	# de viviendas que no tienen repello interno	133	4.25
	# de viviendas sin repello ambos	2675	85.44
	# de viviendas con piso de tierra	652	5.64
	# de viviendas sin cielo falso	1108	9.59

REPORTE - ANEXOS LINEA BASE DEMOGRAFICA Y SOCIOECONOMICA DEL MUNICIPO

Fecha Inicio: 1969-12-31 Fecha Final: 1969-12-31 Departamento: 17 - VALLE
Municipio: 1701 - NACAOME Comunidad:

Tematícas	Indicadores de Línea Base	Cantidad	Porcentaje
	# de viviendas con techo en mal estado	1067	9.23
	# de viviendas problemas estructurales	1785	15.45
	# de viviendas sin problemas	5071	43.88
Condiciones de la vivienda	# de viviendas en buenas condiciones	4653	40.26
	# de viviendas en regulares condiciones	6066	52.49
	# de viviendas en malas condiciones	837	7.24
Consumo energético para cocinar	# de viviendas que utilizan electricidad para cocinar	1065	9.22
	# de viviendas que utilizan el gas volátil para cocinar	1322	11.44
	# de viviendas que utilizan kerosén para cocinar	320	2.77
	# de viviendas que utilizan kerosén eco fogón	173	1.5
	# de viviendas que utilizan leña para cocinar	8864	76.7
Espacios de la vivienda	# de viviendas con sin piezas	25	0.22
	# de viviendas con una sola pieza	1489	12.89
	# de viviendas con dos piezas	1905	16.48
	# de viviendas con tres o mas piezas	8137	70.41
Viviendas con baños	# de viviendas sin baño	1842	15.94
	# de viviendas con un baño	9011	77.98
	# de viviendas con dos a mas baños	703	6.08
Dormitorios por vivienda	# de viviendas que tiene sin dormitorios	68	0.59
	# de viviendas que tiene una pieza como dormitorio	4088	35.38
	# de viviendas que tiene dos piezas como dormitorio	5324	46.07
	# de viviendas que tiene tres o mas piezas como dormitorio	2076	17.96
Familias por vivienda	# de viviendas sin una familia	59	0.51
	# de viviendas con una familia	10452	90.45
	# de viviendas con dos familias	725	6.27
	# de viviendas con tres o mas familias	320	2.77
Emigración	# hogares con algún miembro emigrado	826	7.15
	# hogares con ningun miembro emigrado	10730	92.85
	# hogares con algúna mujer que haya emigrado	386	3.34
	# hogares con algún hombre que haya emigrado	637	5.51
Acceso al crédito	# hogares con un miembro haya obtenido algún préstamo	150	1.3
	# hogares sin un miembro haya obtenido algún préstamo	11406	98.7
	# hogares con alguna mujer con préstamo	74	49.33
	# hogares con algun hombre con préstamo	76	50.67
Seguridad Alimentaria	# hogares que producen alimentos	2501	21.64
	# hogares que NO producen alimentos	9055	78.36
	# hogares que producen alimentos para autoconsumo	2325	92.96
	# hogares que NO producen alimentos para autoconsumo	176	7.04
	# hogares que tienen huerto en su vivienda	153	1.32
	# hogares que NO tienen huerto en su vivienda	11403	98.68
	# hogares que cuentan con animales de granja	4518	39.1
	# hogares que NO cuentan con animales de granja	7038	60.9
Tenecia de la Tierra	# hogares con tierra propia totalmente pagada	1352	11.7
	# hogares con tierra propia pagando	84	0.73
	# hogares con tierra alquilada	978	8.46
	# hogares con tierra prestada	272	2.35
	# hogares con tierra en litigio	2	0.02
	# hogares con tierra comunal	2	0.02
	# hogares no tienen tierra	8866	76.72
	# hogares con sistema de riego	305	12.2
Violencia	# jef@s de familia conocen casos de violencia intrafamiliar	18	0.16
	# jef@s de familia le ha sucedido o familia caso de violencia ultimo año	13	0.11
	# jef@s de familia se sienten segur@s en comunidad	11528	99.76
Participación	# de hombres que participan en organizaciones(> 18)	45	0.35
	# de mujeres que participan en organizaciones(> 18)	32	0.22
	# de viviendas donde participan solo un hombre	43	0.37
	# de viviendas donde participan dos mujeres y mas	1	0.01

Fotografías del Levantamiento de Línea Base Comunitaria







E53



Digitalización de Línea Base Comunitaria



2. Resumen FODA del Municipio de Nacaome, Valle

Análisis de las Fortalezas:

- Interés por parte de la población en temas de Ordenamiento Territorial.
- Se cuenta con bosque e islote como zonas de áreas protegidas.
- Financiamiento por parte de la Municipalidad para la creación de microempresas y cajas rurales.
- Contamos con una ubicación estratégica.
- Somos una zona pesquera.
- Se cuenta con tierras actas para el cultivo.

Análisis de las Debilidades:

- Falta de empleo
- Sistema de salud indeficiente.
- Falta de maestros en los Centros Educativos.
- Jóvenes en riesgo social
- Dificultad para adquirir una vivienda
- Mal servicio de agua y saneamiento.

Análisis de las Oportunidades:

- Apoyo por parte de organizaciones no gubernamentales.
- Donación de terrenos por parte de organizaciones.
- Apoyo por parte de organizaciones en temas de participación con capacitaciones y equipo.

Análisis de las Amenazas:

- Bajo nivel de desarrollo en el departamento.
- Efectos del cambio climático
- Introducción de drogas en el Municipio.
- Zonas de desarrollo.
- Falta de inversión privada.

3. Mapa ubicación área de influencia

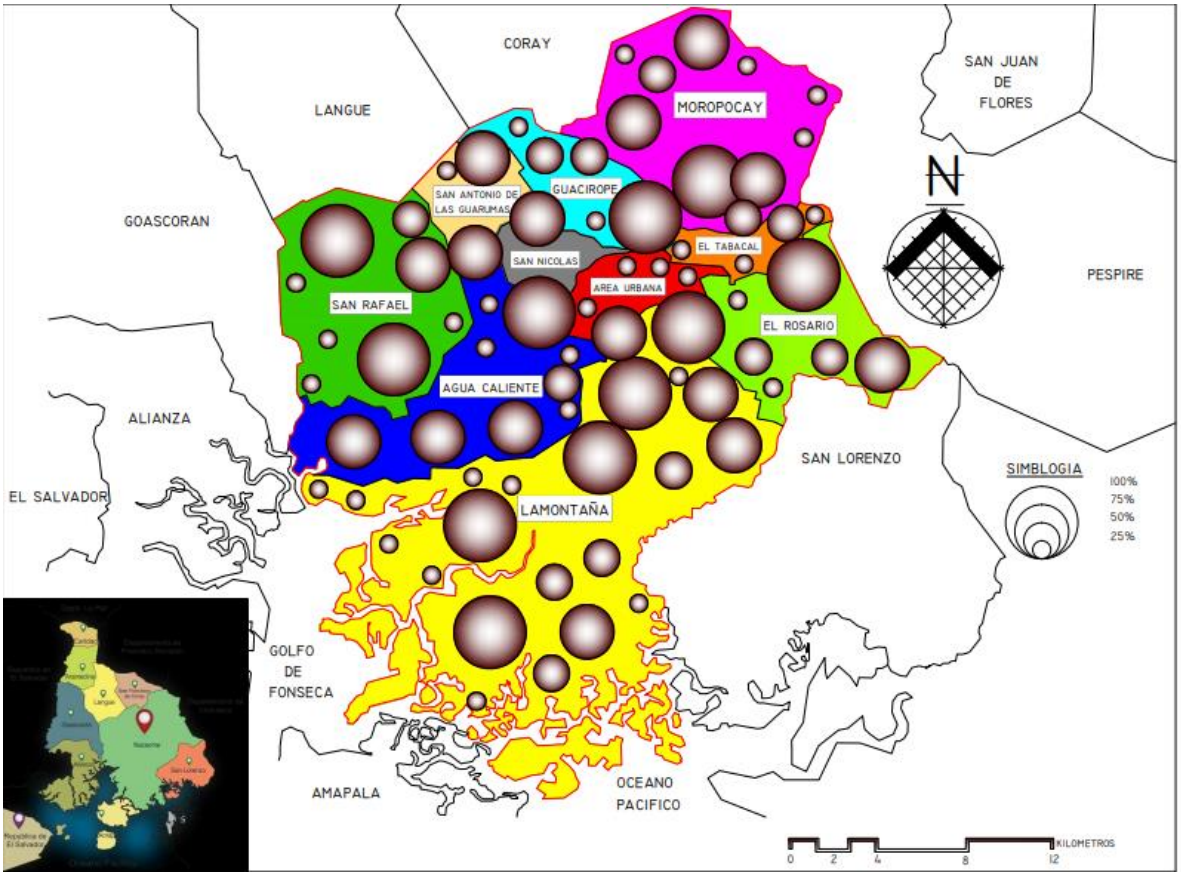

Listados de PDC

(Plan de Desarrollo Comunitario)

4. Listado de participantes

(Formato I – 1)

MUNICIPALIDAD DE Nacaome Valle

Lista de participantes jornada preparación del Plan de Desarrollo Comunitario

Departamento Valle Municipio Nacaome Aldea o caserio Chaparral Puyadero Barrio o Colonia _____ Fecha 13/12/18

No.	NOMBRE	ORGANIZACIÓN QUE REPRESENTA	IDENTIDAD	JORNADAS PARTICIPÓ					FIRMA
1	Santos Reyna Moran Murillo	Presidente de Patronato	0611-1968-00577	M /	V				
2	Kenia Tatiana Moran Montalvan	Secretaria de la escuela	0611-1996-00039	M	V				Kenia Moran
3	Martin Cayetano Medina	vicepresidente Junta de Agua	201-1980-00909	M	V				martin Medina
4	Katherine Yamhel Flores	Lider Comunitario	1701-1998-01101	M	V				Katherine Flores
5	Maritza Rassibel flores M	Junta de Agua	1701-1982-00138	M	V				
6									
7									
8									
9									
10									
11									
12									
13									

chaparral

Scanned with CamScanner

(Formato I – 1)

MUNICIPALIDAD DE Nacaome Valle

Lista de participantes jornada preparación del Plan de Desarrollo Comunitario

Departamento: Valle Municipio: Nacaome Aldea o caserio: El Rincon Barrio o Colonia: Hacienda Viejo Fecha: 13/12/18

No.	NOMBRE	ORGANIZACIÓN QUE REPRESENTA	IDENTIDAD	JORNADAS PARTICIPÓ					FIRMA
14	Orcadia Giron espinoza	líder de la comunidad	1701 1977 01448	M	V				Orcadia Giron E.
15	Leyla Baltazar Espinoza Ortiz	Líder de la comunidad	1702-1986-00678	M	V				
16	Elin Arnoldo Osguera Giron	Líder de la comunidad	1701-1997-00041	M	V				
17	Jaime antonio Reyes	Fiscal de Patronato	1701 - 1983 01371	M	V				
18	Marvin Antonio Montalvan Nuñez	Presidente del Patronato	1701-1990 01633	M	V				
19	Reyes Nuñez	Delegado Iglesia catolica	1701 1937 00036	M	V				
20									
21									
22									
23									
24									
25									
26									

112

(Formato I – 1)

MUNICIPALIDAD DE Nacaome

Lista de participantes jornada preparación del Plan de Desarrollo Comunitario

Departamento: Valle Municipio: Nacaome Aldea o caserío: Mapachin La Danta Barrio o Colonia: La Danta Fecha: 6.03.19

No.	NOMBRE	ORGANIZACIÓN QUE REPRESENTA	IDENTIDAD	JORNADAS PARTICIPO					FIRMA
27	Dilma Xiomara Garcia	Mapachin	1701 - 1989 - 01761	M	V				Dilma Xiomara
28	Rosalina Durón	Mapachin	1701 - 1978. 00546	M	V				Rosalina
29	Luis Antonio Nuñez	Mapachin	1701-1977.00853	M	V				Luis Antonio
30	Lizzy Daniela Nunez	Mapachin	1701-2006.01207	M	V				Lizzy Daniela
31	Andres Jaime Estrada	Mapachín	1701196400[illegible]	M	V				Andres Jaime
32	Ramon Rosa Borda	La Danta	1701-1973-00991	M	V				Ramon
33	Santos Lorenzo	La Danta	1701-1977-0683	M	V				santos
34	Nubia Dora Garcia	La Danta	1701-1958-00733	M	V				[illegible]
35	Ixis Yamiles Garcia	La Danta	1701 - 1995-02456	M	V				Ixis
36	Rosa de Jesus Garcia	La Danta	1701-1994-03768	M	V				
37	Jose Pablo Garcia	La Danta	1701-1979-08945	M	V				
38									

Zuniga Arriba
Ocotillo

(Formato I – 1)

MUNICIPALIDAD DE Nacaome, Valle

Lista de participantes jornada preparación del Plan de Desarrollo Comunitario

Departamento: Valle Municipio: Nacaome Aldea o caserío: Mojopocay Barrio o Colonia: _____ Fecha: 06/03/19

No.	NOMBRE	ORGANIZACIÓN QUE REPRESENTA	IDENTIDAD	JORNADAS PARTICIPÓ					FIRMA
27	Plocido Oliva Posadas	Iglesia católica	1701 1982-00444	M	V				P.O.P.
28	Martha Alicia Oliva P.	Zuniga arriba	1701-1980-02433	M	V				M.A.O.P
29	Teresa de Jesus Corales Aguilar		1701 1963 00 98	9M	V				Teresa de Jesus C.
30									
31									
32									
33									
34									
35									
36									
37									
38									

115

Rincon Abajo
La Hacienda
Torecillas
Portillo el Higo.

(Formato I – 1)

MUNICIPALIDAD DE Nacaome, Valle

Lista de participantes jornada preparación del Plan de Desarrollo Comunitario

Departamento: Valle Municipio: Nacaome Aldea o caserío: Maropocay Barrio o Colonia: _____ Fecha: 08/03/19

No.	NOMBRE	ORGANIZACIÓN QUE REPRESENTA	IDENTIDAD	JORNADAS PARTICIPÓ					FIRMA
27	Gloria maina funez	potillo el higo	1701196400	M	V				[signature]
28	Irma leticia Garcia Garcia	Portillo higo	0801-1961-07413	M	V				Irma Garcia
29	Fransisca Euceda Canales	Torrecillos	1701-1969-00815	M	V				Francisca C.
30	Eimy yojana Baca Funez	Portillo el higo	1701-1992-00637	M	V				Eimy Funez
31	Karen zulema Euceda	portillo el higo	1701-1992-00624	M	V				Karen E.
32	Santos Bernardo Garcia	La Hacienda	1701-1981-05638	M	V				Santos Garcia
33	Fidelina Colindrez Nuñez	Caja Rural	1708-1960-00197	M	V				Fidelina Nuñez
34	Jeremias Lainez Flores	La Aciendo	1701-1986-01123	M	V				[signature]
35	Danila Valdez Ortiz	Caja Rural Torrecilla	1701-1947-00344	M	V				Danila Ortiz
36	Adan canales nuñez	Rincon Abajo	1804-1966-01050	M	V				Adan canales.
37	Herwin Ivan Mendoza	Rincon Abajo	1708 1980 00257	M	V				Herwin
38	Julian Mendoza V	Rincon Abajo	1701-1984-03952	M	V				[signature]

Guanacaste
Chilamatada
El Chilcal
El Tololar

(Formato I – 1)

MUNICIPALIDAD DE Nacaome, Valle

Lista de participantes jornada preparación del Plan de Desarrollo Comunitario

Departamento: Valle Municipio: Nacaome Aldea o caserío: La Montaña Barrio o Colonia: _____ Fecha: 18/12/18

No.	NOMBRE	ORGANIZACIÓN QUE REPRESENTA	IDENTIDAD	JORNADAS PARTICIPÓ					FIRMA
27	Rosalina Alvarado	Pres Junta Agua	1708-1982-00315	X	X				[signature]
28	Gisela Yolany Alvarez.		1701-1986-00758	X	X				[signature]
29	Jose Mendez		0804-1958-00056	X	X				Jose Mendez
30	Luis Alonzo Meza		1707-1984-00492	X	X				Luis Meza.
31	Ruth Mari Yanez	Junta de agua	1701-1966-00623	X	X				[signature]
32	DArwin Espinal	Presidente Chilcal	1701-1976-00567	X	X				DArwin E.H.
33									
34									
35									
36									
37									
38									

115

Las Placitas
Campamento
El Relleno

(Formato I – 1)

MUNICIPALIDAD DE Nacaome, Valle

Lista de participantes jornada preparación del Plan de Desarrollo Comunitario

Departamento: Valle Municipio: Nacaome Aldea o caserío: La Montaña Barrio o Colonia: _____ Fecha: 18/10/18

No.	NOMBRE	ORGANIZACIÓN QUE REPRESENTA	IDENTIDAD	JORNADAS PARTICIPÓ					FIRMA
27	Costa Aurora Ferrufino	Junta de agua	1701-1981-00285	X	X				[signature]
28	Erwin Darwin Peña	Patronato	1701 1971 0114	X	X				[signature]
29	Yoni omar Banega	Patronato	1701 1977.0048	X	X				Yoni omar B
30	José Elías Berrios G	Junta de agua	1701 1982 0191 8	X	X				[signature]
31	Julio Alberto Contrera	Patronato	0601-1984-02679	X	X				Julio Contrera
32	Mayra J Diaz		1701-1983-02472	X	X				Mayra D
33	Saul Rubio		1703 1964 000	X	X				[signature]
34	Arlis Familith Paz	Junta de agua	1701 1963 0040	X	X				[signature]
35									
36									
37									
38									

115

El Espino

(Formato I – 1)

MUNICIPALIDAD DE Nacaome

Lista de participantes jornada preparación del Plan de Desarrollo Comunitario

Departamento: Valle Municipio: Nacaome Aldea o caserío: Montaña Barrio o Colonia: El Espino Fecha: 18/12/18

No.	NOMBRE	ORGANIZACIÓN QUE REPRESENTA	IDENTIDAD	JORNADAS PARTICIPÓ					FIRMA
27	Maria Sabas Bolaños	Junta de agua.	1701.1977.00951	X	X				Maria Sabas.
28	Carmen Lizeth Garcia	Patronato	1709-1986-00737	X	X				Carmen L. Garcia
29	Nubia Osiris Lopez	Junta de agua	1702197000373	X	X				N Osiris
30	Martha Gloria Chirino	Patronato	1707-1978-00361	X	X				M. G. Ch.
31	Ana Victoria Mendez Sanchez	Patronato.	1701.1977.00353	X	X				Ana Mendez
32									
33									
34									
35									
36									
37									
38									

El Tular

(Formato I – 1)

MUNICIPALIDAD DE Nacaome, valle

Lista de participantes jornada preparación del Plan de Desarrollo Comunitario

Departamento: Valle Municipio: Nacaome Aldea o caserío: Montaña Barrio o Colonia: El Tular Fecha: 18/12/18

No.	NOMBRE	ORGANIZACIÓN QUE REPRESENTA	IDENTIDAD	JORNADAS PARTICIPÓ					FIRMA
27	Grindy Osiris Espinal B.		1701-1992-00244	X	X				
28	Gresencio Pineda	Junta de Agua Presidente	0605-1952-00093	X	X				
29	Jacinto Romero Valle E	iglesia católica	1701-1979 03725	X	X				
30	Adelis Yanes Cruz	Patronato	1701 1965 00200	X	X				
31	Henry meza	patronato	17 1979 00008	X	X				
32	Vicente G		1701-1960 00225	X	X				G V
33	Reyna Martinez	Patronato	1701-196900700	X	X				
34	M Pastora Alvarado	voluntaria de salud	1701-1981-03471	X	X				M P A.
35									
36									
37									
38									

115

Kebrerito

(Formato I – 1)

MUNICIPALIDAD DE Nacaome, Valle.

Lista de participantes jornada preparación del Plan de Desarrollo Comunitario

Departamento: Valle Municipio: Nacaome Aldea o caserio: Montaña Barrio o Colonia: Salinita Pedrerito Fecha: 18/12/18

No.	NOMBRE	ORGANIZACIÓN QUE REPRESENTA	IDENTIDAD	JORNADAS PARTICIPÓ					FIRMA
27	Dannis Noé Paz Pereira	Patronato	1709-1996-00117	X	X				
28									
29									
30									
31									
32									
33									
34									
35									
36									
37									
38									

Rincon de Milagro
Papalon
Santa Erlinda

(Formato I – 1)
MUNICIPALIDAD DE Nacaome, Valle.
Lista de participantes jornada preparación del Plan de Desarrollo Comunitario

Departamento: Valle Municipio: Nacaome Aldea o caserio: La montaña Barrio o Colonia: _____ Fecha: 18/12/18

No.	NOMBRE	ORGANIZACIÓN QUE REPRESENTA	IDENTIDAD	JORNADAS PARTICIPÓ					FIRMA
27	Jose Alberto Ortiz L.	Junta de Agua	1701-1976-00859	X	X				Jose Ortiz
28	EITHER PALACOS	PATRONATO	1701-1973-00157	X	X				
29	Santos Maximino Saucedo	Junta De agua.	1701-1988-00428	X	X				
30	MELVIN CRUZ	Caja rural	0609-1972-00561	X	X				MELVIN CRUZ
31	MARIBEL CRUZ	CAJA RURAL	0609 1980 00022	X	X				Maribel CRUZ
32	ANTONIO REYES	Presidente del AGUA	1707 1956 00337	X	X				Antonio Reyes
33	Celso A. Villatoro		1706-1952-00239	X	X				Celso A Villatoro
34									
35									
36									
37									
38									

115

(Formato I – 1)

MUNICIPALIDAD DE NACAOME, VALLE

Lista de participantes jornada preparación del Plan de Desarrollo Comunitario

Departamento: VALLE Municipio: NACAOME Aldea o caserío: EL BARRIAL LAS BALITAS Barrio o Colonia: _____ Fecha: 15/12/18

No.	NOMBRE	ORGANIZACIÓN QUE REPRESENTA	IDENTIDAD	JORNADAS PARTICIPÓ					FIRMA
27	Lucas Zabala	Presidente Del Patronato	1708-1956-00132	M	V				
28	Alba Luz Bonilla	Presidenta Sosiedad.	1701-1979-00981	M	V				Alba Luz B.
29	Juan Carlos Acosta	Patronato	1701-1974-01213	M	V				
30	Juan manuel Zavala	Presidente. P	1701-1979-00783	M	V				Juan Zavala
31									
32									
33									
34									
35									
36									
37									
38									

115

El Obraje
La Cuesta
Los Socios

Lista de participantes jornada preparación del Plan de Desarrollo Comunitario

Departamento: Valle Municipio: Nacaome Aldea o caserío: El Obraje La Cuesta Los Socios Barrio o Colonia: _____ Fecha: 12/04/19

No.	NOMBRE	ORGANIZACIÓN QUE REPRESENTA	IDENTIDAD	JORNADAS PARTICIPÓ					FIRMA
1	Santos Isabel Rivera	Patronato	1701-1964-00459	V	M				[signature]
2	Santos Amado Hernandez	Junta de agua	1701-7952-00107	V	M				[signature]
3	Jose René Posadas	Junta de agua	0501 1969 02523	V	M				[signature]
4	Jose Alberto Leon R.	Junta de agua	1701 1970 00016	V	M				Jose Alberto Leon
5	Clementina Moraz	Patronato	1709 1978 00650	V	M				[signature]
6	Jacinto Flores	Patronato	0601-1961-01083	V	M				[signature]
7	Benjamin Flores	Patronato	1709 1981 00661	V	M				[signature]
8	S. Tomas Flores C.	los Socios	0601 1969 00083	V	M				[signature]
9									
10									
11									
12									
13									

Lagartillo
Las Jagüitas.

Lista de participantes jornada preparación del Plan de Desarrollo Comunitario

Departamento: Valle Municipio: Nacaome Aldea o caserío: Lagartillo Jagüita Barrio o Colonia: _____ Fecha: 12/04/19

No.	NOMBRE	ORGANIZACIÓN QUE REPRESENTA	IDENTIDAD	JORNADAS PARTICIPÓ					FIRMA
1	Jose Leonidas Cruz	Presidente	1701-1984-05569	V	M				José Leonidas Cruz.
2	Jose Gabriel ordoñez	Secretario	1701-1984-04757	V	M				
3									
4									
5									
6									
7									
8									
9									
10									
11									
12									
13									

Moraicito

Lista de participantes jornada preparación del Plan de Desarrollo Comunitario

Departamento: Valle Municipio: Nacaome Aldea o caserío: Moraicito Barrio o Colonia: _____ Fecha: 12/04/19

No.	NOMBRE	ORGANIZACIÓN QUE REPRESENTA	IDENTIDAD	JORNADAS PARTICIPÓ					FIRMA
1	Carlos Humberto Cruz C.	Sociedad Padres familia	1701-1965-00403	V	M				
2	Morena dejesus Rivera	J. A. de agua.	1701-1955-00265	V	M				
3	Maria Catalina Pavón	Patronato	1701-1989-01050	V	M				
4									
5									
6									
7									
8									
9									
10									
11									
12									
13									

Guayabo

Lista de participantes jornada preparación del Plan de Desarrollo Comunitario

Departamento: Valle Municipio: Nacaome Aldea o caserío: San Rafael Barrio o Colonia: Guayabo # 2 Fecha: 14/06/2019

No.	NOMBRE	ORGANIZACIÓN QUE REPRESENTA	IDENTIDAD	JORNADAS PARTICIPÓ					FIRMA
1	Ester María Moreno	Secretaria Guayabo	1706-1956-00035		X	X			
2	Sergio monzamara	Presidente	1701-1966-03144		X	X			
3									
4									
5									
6									
7									
8									
9									
10									
11									
12									
13									

El Transito
La Baraja
El Refugio

Lista de participantes jornada preparación del Plan de Desarrollo Comunitario

Departamento: Valle Municipio: Nacaome Aldea o caserío: San Rafael Barrio o Colonia: _____ Fecha: 13/06/2019

No.	NOMBRE	ORGANIZACIÓN QUE REPRESENTA	IDENTIDAD	JORNADAS PARTICIPÓ	FIRMA
1	Martha Ernestina Sagastizado	Directora CEB Presentación Centeno	1701-1970-01376		[illegible]
2	Elsy Lilibeth Avila Reyes	Jovenes del Tránsito	1701-1993-01105		[illegible]
3	Eddy Roxana Aranda Meza	Secretaria Patronato Tránsito	1701-1983-01743		Eddy Roxana
4	[illegible]	el transito	1701 19760005		[illegible]
5	Jacobo. s. Avila	El Transito	1707196600597		[illegible]
6	Norman Eleazar Paz Aguilar	La Baraja	1701 199900367		Norman Paz
7	Edwin Josue Caceda	El transito	1701.1984.00754		[illegible]
8	Medardo Garcia	La Baraja	1706-1959.00393		[illegible]
9	Irma Rosa Maldonado	El transito	1706-1973-00307		Irma Rosa
10	Hugo Maldonado	Refujio	1701-1971-00466		[illegible]
11	[illegible]	Refugio	1701 1971 00344		[illegible]
12	Enia Belkis Prudencio	Refugio	1701-1971.00699		[illegible]
13					

7

El Avispero , El
El Talquezal
Desvio el Transito
Puente 6
Puente 7
Sonares

(Formato I – 1)

MUNICIPALIDAD DE Nacaome

Lista de participantes jornada preparación del Plan de Desarrollo Comunitario

Departamento: Valle Municipio: Nacaome Aldea o caserío: San Rafael Barrio o Colonia: _____ Fecha: 13/06/2019

No.	NOMBRE	ORGANIZACIÓN QUE REPRESENTA	IDENTIDAD	JORNADAS PARTICIPÓ					FIRMA
14	Caren yisel Garcia Santos	"Desvio El Transito	1701-1996-00225		X	X			
15	jesus ochoa	El obraje	1707-1954-00056		X	X			
16									
17									
18									
19									
20									
21									
22									
23									
24									
25									
26									

Granadino
el Limoncito
Paso Real
San Rafael.

Lista de participantes jornada preparación del Plan de Desarrollo Comunitario

Departamento: Valle Municipio: Nacaome Aldea o caserío: _____ Barrio o Colonia: _____ Fecha: 14/06/19

No.	NOMBRE	ORGANIZACIÓN QUE REPRESENTA	IDENTIDAD	JORNADAS PARTICIPÓ					FIRMA
1	Liana Melissa Ortiz García	San Rafael	1701-1999-01102	M	V				Liana Ortiz
2	Kaydi Patricia Acosta	San Rafael Vice presidenta	1701-1992-00375	M	V				
3	Melvin Javier Nuñez A.	El Paso Real	1701 1983 01653	M	V				
4	Sobeyda yamileth Turcios	San Rafael	0616. 1989.00419	M	V				Sobeyda Turcios
5	Yony Nuñez	El Paso Real	1701-1985-01464	M	V				
6	Delkis Emelina Velasquez	El Granadino							Emelina Velasquez
7									
8									
9									
10									
11									
12									
13									

* Rincon Terrero
* Terrero Blanco
Buenos Aires -
Las Posas. *

Lista de participantes jornada preparación del Plan de Desarrollo Comunitario

Departamento: Valle. Municipio: Nacaome Aldea o caserío: San Rafael Barrio o Colonia: _____ Fecha: 13/06/19

No.	NOMBRE	ORGANIZACIÓN QUE REPRESENTA	IDENTIDAD	JORNADAS PARTICIPÓ					FIRMA
1	Elvis Peralta.	Presidente Patronato	1706-1976-00287	X	X				
2	Marco Yonatan Ortiz Mejia	Activista Rincón Terra	1701-1993-00657	X	V				
3	Edwin Leonel Avila	Vicipresidente Patronato	1701-1988-00252	M	V				
4	Karen Meliza Bonilla	Terrero Blanco	1701-1998-00669	M	V				
5	Roque Jacinto Fuentes.	Terrero Blanco	1701-1985-00117	M	V				Roque Jacinto F.
6	Meliza Avelar	Las Posas	1701-1998-00669	M	V				
7	Rubenia Avelar Ortiz	Los Posos	1707-1971-00010	M	V				olvin meza
8	olvin meza.	Buenos Aires	1707-1977-00286	M	V				olvin meza
9									
10									
11									
12									
13									

Ceibilla -
El Cohete
Santa Barbara.
la llave

(Formato I – 1)

MUNICIPALIDAD DE Nacaome, Valle

Lista de participantes jornada preparación del Plan de Desarrollo Comunitario

Departamento: Valle Municipio: Nacaome Aldea o caserío: Agua Caliente Barrio o Colonia: _____ Fecha: 7/6/19

No.	NOMBRE	ORGANIZACIÓN QUE REPRESENTA	IDENTIDAD	JORNADAS PARTICIPÓ					FIRMA
27	Melhis Sallo	Precidente Patronato	1701-1987-01767		M	V			[signature]
28	Norma Guerra Garcia	Representante APACAN	0608197600[illegible]		M	V			Norma Guerra Garcia
29	Allex Antonio Garcia	Vocal Patronato	1701-1984-06177		M	V			Allex Garcia
30	Gerardo Bill Martinez A	Activista	1701-2001-00257		M	V			Gerardo Bill MA
31	Doctor Antonio Amanda	CAJA Rural de Altamo Y Credito (CRAC)	1701-1967-00100		M	V			[signature]
32									
33									
34									
35									
36									
37									
38									

Agua Fria .

MUNICIPALIDAD DE Nacaome
Lista de participantes jornada preparación del Plan de Desarrollo Comunitario

Departamento: Valle Municipio: Nacaome Aldea o caserío: Agua Fria Barrio o Colonia: _____ Fecha: 07/06/14

No.	NOMBRE	ORGANIZACIÓN QUE REPRESENTA	IDENTIDAD	JORNADAS PARTICIPÓ					FIRMA
39	Gaby Nuriel Mejia Castro	La Cofaisa	1701-1991-00119			M	V		
40	Karen Melissa Cruz paz	Agua Fria	1701-1993-01382			M	V		
41	Maria Henaira Z.R.	Agua Fría	1701-19816031			M	V		
42	Loren Justino Benios.	Agua Fria.	1701-1989-01860			M	V		
43	Jose Santos Flores	La CoFaiSa.	1701 19770065			M	V		
44	Kristian calix	LaCoFaiSa	1703 19741602			M	V		
45	Henry Neemias corrales	La cofaiza	0701 1990 00742			M	V		H N C
46									
47									
48									
49									
50									
51									

Agua Fria .

MUNICIPALIDAD DE Nacaome
Lista de participantes jornada preparación del Plan de Desarrollo Comunitario

Departamento: Valle Municipio: Nacaome Aldea o caserío: Agua Fria Barrio o Colonia: _____ Fecha: 07/06/14

No.	NOMBRE	ORGANIZACIÓN QUE REPRESENTA	IDENTIDAD	JORNADAS PARTICIPÓ					FIRMA
39	Gaby Nuriel Mejia Castro	La Cofaisa	1701-1991-00119			M	V		
40	Karen Melissa Cruz paz	Agua Fria	1701-1993-01382			M	V		
41	Maria Henaira Z.R.	Agua Fría	1701-19816031			M	V		
42	Loren Cristino Berrios.	Agua Fria.	1701-1989-01860			M	V		
43	Jose Santos Flores	La CoFaiSa.	1701 19770065			M	V		
44	Kristian calix	LaCoFaiSa	1703 19741602			M	V		
45	Henry Neemias corrales	La cofaiza	0701 1990 00742			M	V		H N C
46									
47									
48									
49									
50									
51									

San Nicolas
Quebrada Honda
Paiguaca
Las Mesas

(Formato I – 1)

MUNICIPALIDAD DE Nacaome, Valle

Lista de participantes jornada preparación del Plan de Desarrollo Comunitario

Departamento Valle Municipio Nacaome Aldea o caserio _____ Barrio o Colonia _____ Fecha 21/03/19

No.	NOMBRE	ORGANIZACIÓN QUE REPRESENTA	IDENTIDAD	JORNADAS PARTICIPÓ			FIRMA
27	Asucena Marilu Mejia Rivas	San Nicolas.	1701-1992-00647	X	X		Asucena Mejia
28	Yoritza Yamileth Escobar F.	San nicolas	1701-1995-00671	X	X		Yoritza Escobar
29	José Paulino Escobar	San nicolas Junta de agua	1701-1956-00072	X	X		José Escobar
30	Teodoro Villatoro E.	Paiguaca	1701-1958-00811	X	X		
31	miguel Flores	Paiguaca.	1701-1960-00532	X	X		Miguel Flores
32	Geronimo Ortez H.	Las mesas Junta de Agua	1706-1954-00151	X	X		
33	Juan Celio V-H	Junta de agua Las Mesas	1706197200255	X	X		
34	Justo Pastor Medina.		1708-1970-00253.	X	X		
35	Carlos Lorenzo Hernandez M.	Quebrada Onda. Patronato	1701-1981-03395	X	X		Carlos H
36	Salustiano Menjivar Cue	Patronato Quebrada H.	1701-1984-01038	X	X		Salustiano C.
37	Jose Medina	Patronato Quebrada H.	1706-1965-00301	X	X		
38							

115

(Formato I – 1)

MUNICIPALIDAD DE Nacaome Valle

Lista de participantes jornada preparación del Plan de Desarrollo Comunitario

Departamento: Valle Municipio: Nacaome Aldea o caserío: Gombo Mogote Barrio o Colonia: _____ Fecha: 13/12/19

No.	NOMBRE	ORGANIZACIÓN QUE REPRESENTA	IDENTIDAD	JORNADAS PARTICIPÓ					FIRMA
14	Jose Ramiro montoya	Presidente Patronato	1701-1988-00209	M	V				J R M
15	Juan Diego Ortez Argueta	vocal 1 Patronato	0611-1954-00070	M	V				Juan Diego
16	José Emildo Paiz B	Tesorero patronato	1701.1960.00146	M	V				JEP
17	Pedro Martin Nuñez Argueta	Tesorero patronato	1701-1966-00255	M	V				martinez
18	Celestino Lainez	secretario patronato	1701-1970-00418	M	V				celestino lainez
19	Emilia Aguilar Nuñez	Precidente Patronato	1701-1958-00029	M	V				Emilia Aguilar
20	Ana Elvinta Posadas	Guardina de salud	1701 19660033	M	V				Ana Elvinta Posadas
21									
22									
23									
24									
25									
26									

La Brea

(Formato I – 1)

MUNICIPALIDAD DE Nacaome, Valle

Lista de participantes jornada preparación del Plan de Desarrollo Comunitario

Departamento: Valle Municipio: Nacaome Aldea o caserio: Agua Caliente Barrio o Colonia: Brea Fecha: __/__/____

No.	NOMBRE	ORGANIZACIÓN QUE REPRESENTA	IDENTIDAD	JORNADAS PARTICIPÓ					FIRMA
14	Julio Cesar [illegible]	LOBYCA - campesino	1709-1959-00034	Pescador					Julio Cesar [illegible]
15									
16									
17									
18									
19									
20									
21									
22									
23									
24									
25									
26									

Nagarejo
El Vado -

MUNICIPALIDAD DE _____

Lista de participantes jornada preparación del Plan de Desarrollo Comunitario

Departamento: Valle Municipio: Nacaome Aldea o caserío: Agua Caliente Barrio o Colonia: Nagarejo El Vado Fecha: 7/6/19

No.	NOMBRE	ORGANIZACIÓN QUE REPRESENTA	IDENTIDAD	JORNADAS PARTICIPÓ						FIRMA
1	José Darlyn Bonilla V.	Nagarejo.	1701-1999-00851			M	V			
2	Dunia Guillermina Velasquez	Nagarejo				M	V			
3	Juana O. Sosa	Nagarejo	1701-1970-00535			M	V			
4	Denis Ariel Servellón	El Vado	1701-1991-01825			M	V			
5	Silvia moya mejía	El Vado	1701-1962-01062			M	V			
6										
7										
8										
9										
10										
11										
12										
13										

Brisas del lago
Guayabo #7

(Formato I – 1)

MUNICIPALIDAD DE Nacaome Valle

Lista de participantes jornada preparación del Plan de Desarrollo Comunitario

Departamento: Valle Municipio: Nacaome Aldea o caserío: Rosario Barrio o Colonia: _____ Fecha: 17/04/2019

No.	NOMBRE	ORGANIZACIÓN QUE REPRESENTA	IDENTIDAD	JORNADAS PARTICIPÓ					FIRMA
27	Sonia Yamileht canales F.	Vocal 2	1709-1982-00627	V	M				Sonia canales
28	Olga Marina Canales G	Presidenta (padre de familia)	1701-1988-01539	V	M				Olga canales
29	Justina Guevara Diaz	Patronato (presidenta)	1317-1969-00192	V	M				Justina Guevara
30	Cipriano Villalobos F.	Tesorero J. de agua	1708-1989-00724	V	M				[signature]
31	Isabel Orlando García	Junta de agua	1701-1982-01029	V	M				Isabel O García
32	Graciela alvaro Osorio	Red. mujeres secretaria Patronato	1701-1984 05817	V	M				[signature]
33									
34									
35									
36									
37									
38									

Tamarindo
Rosario
Alto el Estiquirín

(Formato I – 1)

MUNICIPALIDAD DE Nacaome

Lista de participantes jornada preparación del Plan de Desarrollo Comunitario

Departamento: Valle Municipio: Nacaome Aldea o caserío: tamarindo Alto Del Estiquirín Barrio o Colonia: _____ Fecha: 11 /04 / 19

No.	NOMBRE	ORGANIZACIÓN QUE REPRESENTA	IDENTIDAD	JORNADAS PARTICIPÓ					FIRMA
27	Sarai Bonilla montes	patronato	1701-1992.00747	M	V				Sarai Bonilla
28	ELSa Hernandes	patronato	1701-1974-00732	M	V				ELSa Hernandes
29	Rudy william López López	equipo de futbol	1701-2001-00867	M	V				Rudy López
30	María Eva cavale	Junta de Agua	1708-1974-00289	M	V				Eva cavales
31									
32									
33									
34									
35									
36									
37									
38									

Jicaro Galan

Lista de participantes jornada preparación del Plan de Desarrollo Comunitario

Departamento: Valle Municipio: Nacaome Aldea o caserío: Jicaro Galán Barrio o Colonia: _____ Fecha: 11/04/19

No.	NOMBRE	ORGANIZACIÓN QUE REPRESENTA	IDENTIDAD	JORNADAS PARTICIPÓ					FIRMA
1	José Santos Salazar	La iglesia católica	0611197901324						José Santos S.
2	Daniel A Barán	Junta de agua	065196029						David B.
3									
4									
5									
6									
7									
8									
9									
10									
11									
12									
13									

(Formato I – 1)

MUNICIPALIDAD DE NACAOME, VALLE

Lista de participantes jornada preparación del Plan de Desarrollo Comunitario

Departamento: VALLE Municipio: NACAOME Aldea o caserío: EL CHIFLON JUNQUILLO LOS VALDEZ Barrio o Colonia: _____ Fecha: 15/12/18

No.	NOMBRE	ORGANIZACIÓN QUE REPRESENTA	IDENTIDAD	JORNADAS PARTICIPÓ					FIRMA
27	Angel Mario Fuentes	Presidente del patronato El Junquillo	1701-1981-00374	M	V				
28	Wilmer LARIOS	Vice Presidente		M	V				
29	Bessy Carolina Bolaños	Repres. Caserío	1701-1981-04172	M	V				
30									
31									
32									
33									
34									
35									
36									
37									
38									

(Formato I – 1)

MUNICIPALIDAD DE NACAOME, VALLE

Lista de participantes jornada preparación del Plan de Desarrollo Comunitario

Departamento: VALLE Municipio: NACAOME Aldea o caserio: CASAS NUEVAS LOS ALMENDROS JICARILLO Barrio o Colonia: _____ Fecha: 15/12/18

No.	NOMBRE	ORGANIZACIÓN QUE REPRESENTA	IDENTIDAD	JORNADAS PARTICIPÓ					FIRMA
27	Cecilio Oliva Ramirez	Presidente de Pcdo	1701197100119	M	V				[signature]
28	S. Anselmo Oliva		1701-1967-00211	M	V				[signature]
29	Mariano Canales Cardenas	Juntas de Agua	1701-1970-00811	M	V				Mariano Canales.
30	Manuel Posadas Bonilla	Municipalidad	1701-1980-00699	M	V				[signature]
31	[signature]	Vice Presidente	- - - -	M	V				[signature]
32	Denis Cruz	Junta de agua	- - - -	M	V				[signature]
33	Oracio V.	- - - - -	- - - -	M	V				[signature]
34	[signature]								[signature]
35									
36									
37									
38									

115

Paso de Vela x Buena Fe

(Formato I – 1)

MUNICIPALIDAD DE Nacaome Valle

Lista de participantes jornada preparación del Plan de Desarrollo Comunitario

Departamento: Valle Municipio: Nacaome Aldea o caserio: La Montañita Barrio o Colonia: _____ Fecha: 18/12/18

No.	NOMBRE	ORGANIZACIÓN QUE REPRESENTA	IDENTIDAD	JORNADAS PARTICIPÓ					FIRMA
27	Maria Isaina Rodriguez A	patronato	17011993 00135	X	X	/			Maria Isaina R.
28	José Cecilio Sagas		0609 1960 00245	X	X				
29	Emeldo Cardenas	Junta de agua	170119640012 5	X	X				
30									
31									
32									
33									
34									
35									
36									
37									
38									

Zuniga Abajo

(Formato I – 1)

MUNICIPALIDAD DE Nacaome, Valle.

Lista de participantes jornada preparación del Plan de Desarrollo Comunitario

Departamento: Valle Municipio: Nacaome Aldea o caserío: Horopaca / Barrio o Colonia: _____ Fecha: 07/03/19

No.	NOMBRE	ORGANIZACIÓN QUE REPRESENTA	IDENTIDAD	JORNADAS PARTICIPÓ					FIRMA
1	Nilson Oseguera	Zuniga Abajo	1701-1992-00176M	V					Nilson Oseguera
2	Patricio Oseguera.	Zuniga Abajo	1701-19780082 4M	V					Patricio O
3	Melvin Domínguez	Zuniga abajo	1701-1979-01103M	V					Melvin Domínguez
4									
5									
6									
7									
8									
9									
10									
11									
12									
13									

Las Tablas
Rincon ocotillo

(Formato I – 1)

MUNICIPALIDAD DE Nacoome

Lista de participantes jornada preparación del Plan de Desarrollo Comunitario

Departamento: Valle Municipio: Nacoome Aldea o caserío: Rincon Ocotillo Las Tablas Barrio o Colonia: _____ Fecha: 6/03/19

No.	NOMBRE	ORGANIZACIÓN QUE REPRESENTA	IDENTIDAD	JORNADAS PARTICIPÓ					FIRMA
27	Noe Alberto Hernandez	fiscal Patronato	1701 1988 0078	M	V				Noe H
28	maria Bentura G	Rincon tabla	1708-1969 00163	M	V				m B G
29	Fidelina Paca silva	Rincon Tablas	1708-1966-00257	M	V				Fidelina Sa
30	Juan Pablo nuñez conalez	Rincon Las tablas	1701-1954-04669	M	V				Juan nuñez
31									
32									
33									
34									

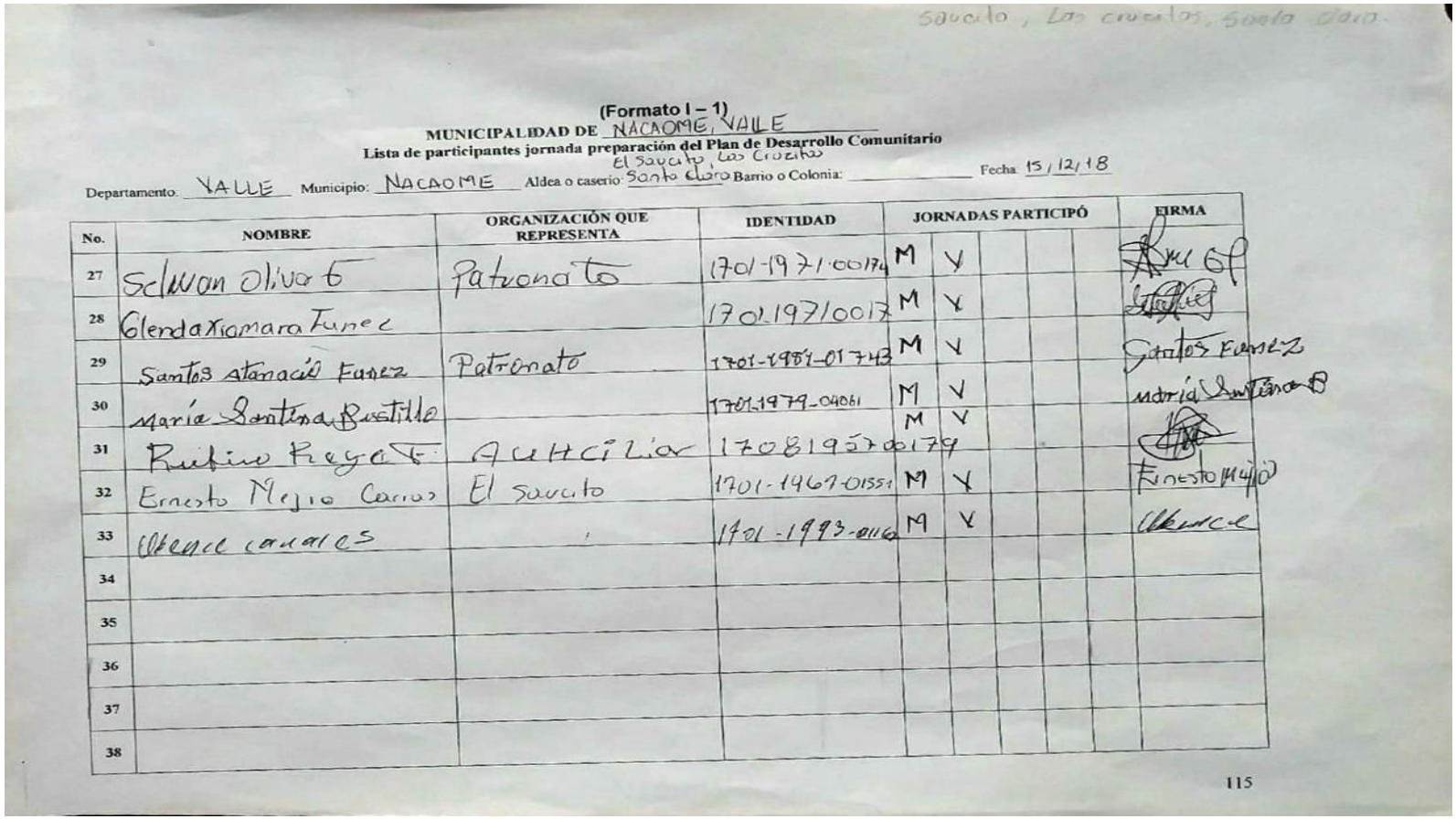

Saucito, Las cruces, Santa Clara

(Formato I – 1)

MUNICIPALIDAD DE NACAOME, VALLE

Lista de participantes jornada preparación del Plan de Desarrollo Comunitario

El Saucito, Las Crucitas

Departamento: VALLE Municipio: NACAOME Aldea o caserío: Santa Clara Barrio o Colonia: _____ Fecha: 15/12/18

No.	NOMBRE	ORGANIZACIÓN QUE REPRESENTA	IDENTIDAD	JORNADAS PARTICIPÓ					FIRMA
27	Selwan Olivato	Patronato	1701-1971-00174	M	V				
28	Glenda Xiomara Funez		1701-1971-00173	M	V				
29	Santos Atanacio Funez	Patronato	1701-1981-01743	M	V				Santos Funez
30	María Santos Bustillo		1701-1979-04061	M	V				María Santos B
31	Rufino Reyes	Auxiliar	1708195700179	M	V				
32	Ernesto Mejia Carias	El Saucito	1701-1967-01551	M	V				Ernesto Mejia
33	Ubence canales		1701-1993-01160	M	V				Ubence
34									
35									
36									
37									
38									

115

Limonar
Curagual
Tierras Morenas

(Formato I – 1)

MUNICIPALIDAD DE _____

Lista de participantes jornada preparación del Plan de Desarrollo Comunitario

Departamento: _____ Municipio: _____ Aldea o caserio: _____ Barrio o Colonia: _____ Fecha: 07/03/2019

No.	NOMBRE	ORGANIZACIÓN QUE REPRESENTA	IDENTIDAD	JORNADAS PARTICIPÓ					FIRMA
1	Maria de los Angeles Leiva Evced	Limonar	1701198105224			X	X		
2	Anayansi Alvarado A.	caragual	1701-1987-00536			X	X		Anayansi Alvarado
3	Ml. Susana Alvarado	Caragual	1701-1963-00282			X	X		
4	Santos Angel Palma V.	Caragual	1701-1983-00554			X	X		
5	Claudia Rosibel Oseguera León	Tierras morenas	1701-1988-00191			X	X		
6	Delmy Aracelly Espinoza	tierras morenas	1701 19800247			X	X		
7	miguel angel nunez	tierras morenas	1701 1934 00084			X	X		
8	Omar Garcia Posadas	EL Limonar	1701 19820140			X	X		
9	Rafael Leonardo Barahona	Tierras Morenas	0801/19812477			X	X		
10	Delcy Onilda Euceda A.	El cacagual	1701-199-00438			X	X		
11	Santos Efrain Rodas Mejia	Limonar	1701-1960-00596			X	X		Santos Rodas
12	Andres Euceda	caragual	17-01969751			X	X		
13									

Jicaro Abajo
" Arriba

(Formato 1 – 1)

MUNICIPALIDAD DE Nacaome, Valle

Lista de participantes jornada preparación del Plan de Desarrollo Comunitario

Departamento: Valle Municipio: Nacaome Aldea o caserío: Morgeay Barrio o Colonia: Jicaro Arriba / Jicaro Abajo Fecha: 7/03/19

No.	NOMBRE	ORGANIZACIÓN QUE REPRESENTA	IDENTIDAD	JORNADAS PARTICIPÓ					FIRMA
1	Denis. Mauricio. oliva	Jicaro Abajo	1701 1992 01326		X	X			Denis. oliva
2	Jose Aguilino Garcia	lider comunitario	1201-1991-01652		X	X			Jm Aguilino
3	obed Eli. martinez	Jicaro Abajo	1701-1992-01578		X	X			obed Eli
4									
5									
6									
7									
8									
9									
10									

(Formato I – 1)

MUNICIPALIDAD DE Nacaome, Valle

Lista de participantes jornada preparación del Plan de Desarrollo Comunitario

Departamento: Valle Municipio: Nacaome Aldea o caserío: Moropocay Barrio o Colonia: Estacones Fecha: 6/3/19

No.	NOMBRE	ORGANIZACIÓN QUE REPRESENTA	IDENTIDAD	JORNADAS PARTICIPÓ					FIRMA
1	Luis Gonzadas Aguilar Eudiel	Estacones Moropocay		M	V				Luis Aguilar
2	Mayra Joselin Aguilar Oseguera	Estacones Moropocay	1702-1994-00263	M	V				Mayra Aguilar
3									
4									
5									
6									
7									
8									
9									
10									
11									
12									
13									

116

Las Uvas.

(Formato I – 1)

MUNICIPALIDAD DE NACAOME, VALLE

Lista de participantes jornada preparación del Plan de Desarrollo Comunitario

Departamento: VALLE Municipio: NACAOME Aldea o caserio: Las Uvas Barrio o Colonia: _____ Fecha: 15/12/18

No.	NOMBRE	ORGANIZACIÓN QUE REPRESENTA	IDENTIDAD	JORNADAS PARTICIPÓ					FIRMA
27	Dojis Andrea Mendoza	Comite de la iglesia	1708-1959-00124	M	V				
28	Pedro pablo cardona	Juta de agua		M	V				Pedro
29	Jose victor Canales Garcia	Junta de Agua.	1701-1952-00127	M	V				Victor Canales
30									
31									
32									
33									
34									
35									
36									
37									
38									

115

(Formato I – 1)

MUNICIPALIDAD DE _____ Torrecilla

Lista de participantes jornada preparación del Plan de Desarrollo Comunitario Lajas Blancas, Mal Paso

Departamento: Valle Municipio: Nacaome Aldea o caserio San Antonio Barrio o Colonia: _____ Fecha: 14/12/18

No.	NOMBRE	ORGANIZACIÓN QUE REPRESENTA	IDENTIDAD	JORNADAS PARTICIPÓ					FIRMA
27	Natividad Cardenas G.	Patronato	1701-1970-01045		X	X			
28	maria Agustina. H.	patronato	1707-1964-00649		X	X			
29	maria martina Cruz B.	bolontariadesala	1701-1975-00439		X	X			
30	Jose Eulalio Bonilla	patronato	1401 1973 00261		X	X			
31	José Marlon Hernandez		1701 1995 00549		X	X			
32									
33									
34									
35									
36									
37									
38									

115

(Formato I – 1)

MUNICIPALIDAD DE _____

Lista de participantes jornada preparación del Plan de Desarrollo Comunitario

Rincon, Jocotal Grebrachal, Cuyancastillo

Departamento: Valle Municipio: Nacaome Aldea o caserio: San Antonio Barrio o Colonia: _____ Fecha: 14/12/18

No.	NOMBRE	ORGANIZACIÓN QUE REPRESENTA	IDENTIDAD	JORNADAS PARTICIPÓ					FIRMA
27	Israel Lopez C.		1701 1980 00713	X	X				
28	Onan Ordoñez Cardenas	Patronato	1701-1986-01692	x	x				
29	Henry Nohel Cardenas Carias		1701 1996 00687	X	X				H.N.C.C
30	Saturnino Cruz Lopez	Patronato	1705-1953-00088	X	X				
31	Ever cabrera	patronato	1701-1986-00392	X	x				
32	Jesus Bonilla		1701 19750044	x	x				
33	Josefernando Bonilla		1701.1977.0063	X	X				
34	Alejandrina Hernandez	Patronato	1701 1975 00855	x	x				
35	Angela Rosa Hernandez	Patronato	1701-1979-01570	x	x				
36	Maria Teresela Maldonado	Junta de agua	1701-1994-00758	x	x				
37									
38									

(Formato I – 1)

MUNICIPALIDAD DE Matazano Portino

Lista de participantes jornada preparación del Plan de Desarrollo Comunitario

Departamento: Valle Municipio: Nacaome Aldea o caserio: San Antonio Barrio o Colonia: _____ Fecha: 14/12/18

No.	NOMBRE	ORGANIZACIÓN QUE REPRESENTA	IDENTIDAD	JORNADAS PARTICIPÓ					FIRMA
27	Jose Luis Canales	Patronato	1701-1980-00314	X	X				
28	Angel Noliverto Gutierrez	Patronato	1701-1962-00552	X	X				A.N.G
29									
30									
31									
32									
33									
34									
35									
36									
37									
38									

(Formato I – 1)

MUNICIPALIDAD DE _____ La Bransa Brasilar

Lista de participantes jornada preparación del Plan de Desarrollo Comunitario

Departamento: Valle Municipio: Nacaome Aldea o caserio San Antonio Barrio o Colonia: _____ Fecha: 14/12/18

No.	NOMBRE	ORGANIZACIÓN QUE REPRESENTA	IDENTIDAD	JORNADAS PARTICIPÓ					FIRMA
27	Marlon Javier Maldona								Marlon Mar
28	Alan Romario M C	vocal 3 del patronato	1701 1995 00774	X	X				Alan M
29	Kelvin noel Reyes		1701 1995 00200	X	X				Rafaela
30	Cecilia Cardenas	Patronato	1701-1984-00697		X	X			Cecilia G.
31	victor cabrera H.	patronato	1707 1973 00523			X	X		victor.
32	Patrocinio Fuentes	Patronato	1701 - 1983 00664			X	X		
33									
34									
35									
36									
37									
38									

(Formato I – 1)

MUNICIPALIDAD DE Nacaome, Valle

Lista de participantes jornada preparación del Plan de Desarrollo Comunitario

Departamento: Valle Municipio: Nacaome Aldea o caserío: Rosario Barrio o Colonia: Jobo Basan Fecha: 11/4/19

No.	NOMBRE	ORGANIZACIÓN QUE REPRESENTA	IDENTIDAD	JORNADAS PARTICIPÓ					FIRMA
27	Ariel Antonio Flores Aguilera	Patronato del Jobo	1707-1999-00668						
28	Lorena Griselyanez	patronato d jobo	1701 19770097						
29	Suyapa villalobos	patronato el jobo	11						Suyapa-V.
30									
31									
32									
33									
34									
35									
36									
37									
38									

115

Nacaome.

(Formato I – 1)

MUNICIPALIDAD DE Nacaome, Valle

Lista de participantes jornada preparación del Plan de Desarrollo Comunitario

Departamento: Valle Municipio: Nacaome Aldea o caserío: _____ Barrio o Colonia: Todos Fecha: 19/6/19

No.	NOMBRE	ORGANIZACIÓN QUE REPRESENTA	IDENTIDAD	JORNADAS PARTICIPÓ					FIRMA
27	Gilmo Espinal	Bº Perpetuo Socorro	1701-1990-00573	M	V				[signature]
28	Jose Adrian Alvarez	Bº El Corcobado	1701-1969-0086	M	V				[signature]
29	Julio César Posadas F.	Bº Santo Rosario	1701-1985-01326	M	V				[signature]
30	Allen Fernando Ortíz M.	Bº Maria Auxiliadora	1701-1991-00928	M	V				Allen Fer Ortíz
31	Yessenia Espinoza Nuñez	Bº EL Chaguite	17-08-1982-00412	M	V				YEN
32	Ruben Garcia Gutierre.	B. Juan Bautista El chaguite	1707-7944-00079	M	V				RGG
33	Guiliany Esaú Mejia	Bº Maria Auxiliadora	1701-1990-00564	M	V				[signature]
34	Manuel Enrique Castro	Barrio Abajo	1701-1962-00192	M	V				[signature]
35	Karla patricia GR.	Juan bautista	1701 1980 00672	M	V				Karla-
36	Ludwing Hernández	Bº Las Delicias	1701-1986-01137	M	V				[signature]
37	Jose Alfredo Lemus carias	Bº Abajo	1701-1984-06098	M	V				[signature]
38	Esther Castillo E.	Bº El Jardín	1701-1962-00812	M	V				[signature]

(Formato I – 1)

MUNICIPALIDAD DE Nacaome Valle

Lista de participantes jornada preparación del Plan de Desarrollo Comunitario

Departamento: Valle Municipio: Nacaome Aldea o caserío: _____ Barrio o Colonia: Todos Fecha: 19/6/19

No.	NOMBRE	ORGANIZACIÓN QUE REPRESENTA	IDENTIDAD	JORNADAS PARTICIPÓ					FIRMA
14	Diana Rocibel santos corrales	Bº brisas del sur.	1707-1970-00533	M	V				Diana corrales.
15	Rene David Matute Reyes	Bº El Calvario	1701-1977-01107	M	V				[signature]
16	Cinthya Carolina Euceda	Vitor Flores.	1701 19890241	M	V				Cinthya Euceda
17	Heydy Yoileny Vásquez	Col. Victor Flores	1701-1993-00877	M	V				Heydy Vásquez
18	Mario Luisa Bonilla V.	La Guadalupe	1701 197901324	M	V				[signature]
19	German Elias Sierra	La Guadalupe	1701-1974-00972	M	V				[signature]
20	Maria Alejandra Reyes	B. Brisas del Sur	1707,1962-00170	M	V				María A. Reyes
21	Daniel Enrique Lemus C.	Bº Abajo	1701-1986-00577	M	V				[signature]
22	María Brenda Mejía D.	Bº Santo Rosario	1701-1962-01020	M	V				Brenda Mejía D.
23	Dilenia Lizeth Maldonado	Bº el chaguite	1701-1979-01359	M	V				Dilenia L. M.
24	Wendy Elizabeth Maldonado	Bº El chaguite	1701-1979-01360	M	V				Wendy M.
25	Julio Alberto Romero	Vijitamia	1701195800369	M	V				[signature]
26	Karla Aracely Corea	Bº Las Delicias	1701-1981-01990	M	V				Karla Corea

CLASE 2018

BIENVENIDOS A CLASES

BIENVENIDOS A CLASES

Listados de PZT

(Planes Zonales Territoriales)

(F-09)

Lista de participantes a nivel de Asambleas Zonales

Departamento: Valle Municipio: Nacaome Zona # Zona Alta Fecha: 23/07/19

Temática: PET Lugar de Asamblea: Casa de la cultura

No.	NOMBRE	COMUNIDAD	ORGANIZACIÓN Y CARGO QUE REPRESENTA	IDENTIDAD	FIRMA
1	Cecilia Oliva Ramires	Casas nuevas		1701-1971-00719	
2	Alejandro Cerrato	Zuniga	Iglecia Cato	1701-196702	
3	Melvin Escalany Dominguez	Zuniga	comite	1701 1979 01103	Melvin.
4	Patricio Oseguera	Zuniga Abajo	comite	1701 1978 00822	Patricio O
5	Rene Fonseca	Riscon tablas		1701 1963 00158	Rene
6	Ramon Ramirez	El Zapotal	Patronato	1701 1988 00223	
7	Mariano de Jesus Canales	Casas nuevas	Vice Presidente Patronato	1701-1970-00817	Marianode
8	Raul Quiñonez Ponce	la cienda Maropascay	Fiscal del Patronato	0603-1952-00147	
9	Herlyin Ivan Mendoza	Las Tablas	Iglecia Catolica	1708 1980 00257	Herlyin
10	Maria Clementina Aguilar	Zuniga	iglecia	1701 1966 00712	maria aguila
11	Ramon Ruxi Garcia	Mapachin la donta	Patronato	1701-1993-00997	
12	Santo Roberto Garcia Estrada	Mapachin	Patronato	1701-1977-01292	Santo Roberto
13	Celestino Lainez	El Magote	secretario Patronato	1701.1970.00418	Celestino Lainez
14	Jose Cecilio Cerrato	Los Ilix	Patronato	1701-1981-01296	
15	Doris Amber Mendez Flores	Los Alvar	Iglecia catolica	1708-1959-00124	
16	Glyn Daniela Montoya Flores	El lobo		1701-1992-04431	
17	Marvin Antonio Montalvan Nuñez	Hacienda Vieja	Patronato	1701 1990 01633	
18	Glenda Yuvany Nuñez Oseguera	Santa clara	iglesia	1701-1982-01805	
19	Bessy Carolina Bolaños R	El chillar		1701-1981-00172	
20	Carlos Arcely Barahona	El Jicaro	Iglecia	1701-1982-00912	
21	Katherine Yamhel Flores Flores	El Pulpadero		1701-1998-01101	Katherine Flores
22	Xenia Scherly Marin Montalvan	El chaparral	secretaria de la Escuela	0611-1996-00039	Xenia Marin
23	Rosalina Cerrato	Mapachin	Iglesia	1708-1978-00576	
24	Dilma Ramona Garcia	Mapachin	Iglecia	1701-1989-0761	Dilma Ramona G.

Scanned with CamScanner

(F-09)

Lista de participantes a nivel de Asambleas Zonales

Departamento:_____ Municipio:_____ Zona # _____ Fecha: / /

Temática: _____ Lugar de Asamblea: _____

No.	NOMBRE	COMUNIDAD	ORGANIZACIÓN Y CARGO QUE REPRESENTA	IDENTIDAD	FIRMA
25	Noe Alberto Hernandez	Rincon Ocotillo	Patronato comunal	1701 1988 01518	Noe H
26	Jose Heber Silva	Torrecillas Moropocay	Equipo de Futbol	1701-1984-05528	[illegible]
27	Bartolo Matamoros	Matazano		1701-1979-03738	Bartolo Matamoros
28	Marvin fuentes	Jicarillo	Presidente del Patronato	1701-1974-00950	Marvin fuentes
29	Juan Manuel Zavala	Las Bonitas	Presidente del Patronato	1701-1979-00702	Juan Zavala
30	Cecilio Casdesar	Jicarillo	iglesia	1701-1950-00052	[illegible]
31	Karina Yorleny Aguilar Oliva	Zuniga Arriba		1701-2000-00357	[illegible]
32	Gloria Marina Funez Reyes	Portillo el Higo	Vic. Presidenta Patronato	1701-1964-00119	[illegible]
33	María Verónica Alvarado	El Chiclón	Vicepresidente: C.E.D.	1701 1981 00818	[illegible]
34	Maria Basilia Palma Corea	Hondable	Vic Junta de agua.	1701 1968-00558	[illegible]
35	Ana Elvinta Posadas	Elmogote	C.P.D.	1701-1966-00334	Ana Elvinta P
36	Martha Alicia Oliva P.	Zuniga Arriba		1701 1980-02433	Martha
37	Carlo Roberto C.	Patronato Coso N	Patronato	1701-1984-06271	[illegible]
38					
39					
40					
41					
42					
43					
44					
45					
46					
47					
48					

Scanned with CamScanner

Lista de participantes a nivel de Asambleas Zonales

Departamento: Valle Municipio: Nacaome Zona # zona Media 01 Fecha: 27 / 07 / 2019

Temática: PZT Lugar de Asamblea: Casa de la cultura

No.	NOMBRE	COMUNIDAD	ORGANIZACIÓN Y CARGO QUE REPRESENTA	IDENTIDAD	FIRMA
1	Julio Pastor molina	las mesa	Equipo de Gubi	1408-1970008	
2	Bartolomeo Ortez L.	Quebrada Honda	Patronato	1401-1965-00	
3	mariamolina Ruiz B.	Los blancos.		1701197600439	M. M. E. B.
4	[illegible]	El Alto-Eshquirin	Junta de Agua	1707-1974-00737	ELSO
5	Cecilia Cardenas	La Arboleda	Patronato	1701-1984-00697	Cecilia Ca
6	Betty Lopez	El Quebrachal		1901-1997-00038	
7	Angela Rosa Hernandez	El Jocotal		1701-1979-01570	
8	Benjamin Estrada Cruz	Piscia	Patronato	1709199100669	
9	Ulises Miguel Garcia Rivera	La Costa		1704-1993-00207	
10	Abigail Reyes Cruz	La costa	patronato	0604-1974-00533	
11	Tomas Flores Cruz	Los Sosis		0601196900523	Tomas F.C.
12	José Fernando Bonilla Rubio	San Antonio y Guayaba	Junta de Agua	1701-1977-00681	
13	Jose Rivera Aparicio	El Matazano		1701197900550	
14	Natividad Cardenas G.	Tarrecillas #2	patronato.	1701-1972-01045	
15	Isabel Garcia	Sartencjal	P. Patronato	1701-1981-07451	
16	Santos Raquel Rivera	El obraje	Patronato	1701-1964-00459	
17	Jose Benito Salgal	Ticamandalan	Junta agua	0611-1979-03324	
18	Jose Paulino Escobar	San Nicolas	Junta de agua	1701-1956-00012	
19	Patricia Fuentes	El Bracilar	Patronato	1701-1993-00649	
20	Teodoro Villalobos Cardenas	Parigueras	Patronato	1701-1958-00811	Teodoro V. C.
21	Justino Guevara Diaz	Bajos del Lago	Patronato	1317-1964-00162	
22	Gerardo alvarado	Guayabal	patronato y Red mujeres	1701-1981-05517	
23	Ramon Villalobos	Sartencjal	Junta de agua	1708-1989-00324	
24	Carlos Humberto Cruz	El Morazan	Junta Agua	1701-1965-00482	
25	Isabel Orlando Garcia	El Sartenejal	Junta de Agua	1701-1982-01068	
26	Santos Jacobo Garcia Alonzo	Sartencjal	Junta de agua	1701-1974-00068	
27	José Adolfo Lopez	El Temerindo	Patronato	1703-1979-00860	

Scanned with CamScanner

Lista de participantes a nivel de Asambleas Zonales

Departamento:_____ Municipio:_____ Zona # _____ Fecha: / /

Temática: _____ Lugar de Asamblea: _____

No.	NOMBRE	COMUNIDAD	ORGANIZACIÓN Y CARGO QUE REPRESENTA	IDENTIDAD	FIRMA
28	Jose Gabriel Ordoñez	Los jacquetes		11-01-1984-[illegible]	[illegible]
29					
30					
31					
32					
33					
34					
35					
36					
37					
38					
39					
40					
41					
42					
43					
44					
45					
46					
47					
48					
49					
50					
51					
52					
53					
54					

Scanned with CamScanner

Lista de participantes a nivel de Asambleas Zonales

Departamento: Valle Municipio: Nacaome Zona # Zona Media 02 Fecha: 31/07/2019

Temática: PZT Lugar de Asamblea: Casa de la Cultura.

No.	NOMBRE	COMUNIDAD	ORGANIZACIÓN Y CARGO QUE REPRESENTA	IDENTIDAD	FIRMA
1	Karla Aracely Cerca Calero	San Pablo Apostol		1701-1981-01490	
2	Lourdes Cerrato	B. Sta Maria		1701 1976 00830	
3	Julia Cerrato	Col. San Dionisio		1701-1968-00317	
4	Veronica Agustina Cardona Soto	B° la Ceiba	patronato de la ceiba	1701 1472 00135	
5	Heby Elizabeth Tejada Ramos	Monte Nevo		1701-1999-01097	
6	Sandra Noell Martinez Espinoza	Col. Nuevo Paraiso	Miembro del Patronato Parroquia	1701-1996-00295	
7	Julio Alberto Ramirez	Chaguite	PATRONATO	1701-1958-00865	
8	Astrid Berenice Posadas	B° El Calvario		1701-1996-01383	
9	Evelin Estrella Estrada	B° El Jardin	Representante	1701-1962-00812	
10	Ludwing Hernandez Ch.	B° Las Delicias		1701-1986-01137	
11	Yulissa I. Mayorga L.	B° Sto Rosario		1701-1980-03680	
12	Leslie Maribel Palma	Colonia Villa Esperanza		1701-1976-00639	
13	Yaneth Cabrera Flores	Capulin Arriba		1701-2002-00024	
14	Juan Enrique Padilla	Coronado	Patronato	1701 1976 01411	
15	Gloria Suyapa Hernandez Lopez	Col Rotaria		1701-1980-00815	
16	Eolo Blanco	Colonia Nueva	Patronato	1706 1951 00053	
17	Alfredo Molina	B° Suyapa	Presi. Patronato	1701 1972 00148	
18	Adiana Karina Ortega Velasquez	Col. Nueva Esperanza		1709-1988-00987	
19	Edwar Humberto Ramos Montes	Barrio el Cruz	Pte Patronato	1701-1958-00176	
20	Maria Luisa Portillo Velasquez	La Guadalupe	Patronato	1701 1979 01324	
21	Rosa Patricia Mejia Canales	B° San Jose		1701-1968-01408	
22	Nery Antonio Palma Osegueda	Col. Jose Eudes	Secretario Patronato	1701-1989-01000	
23	Priscila Cabrera	Col. Joaquin Melendez	Fiscal Directiva	1701-1961-00561	
24	Jose Vijil	B° Morazan	Patronato	1701 1991-01451	
25	Tomas Arnoldo Valle	Maria Antonia	Patronato	1701 1983-01435	
26	Sander Javier Chirinos Rivas	B° Abajo	Representante Zonal	1701-1992-01413	
27	Alba Esperanza Izaguirre	B° Centro	Representante Zonal	1701-1952-0014	

Lista de participantes a nivel de Asambleas Zonales

Departamento:_____ Municipio:_____ Zona #_____ Fecha: / /

Temática: _____ Lugar de Asamblea: _____

No.	NOMBRE	COMUNIDAD	ORGANIZACIÓN Y CARGO QUE REPRESENTA	IDENTIDAD	FIRMA
28	Dunia Yaquelin Ramirez Hernandez	María Auxiliadora	Lider Comunitario	1503-1993-02653	
29					
30					
31					
32					
33					
34					
35					
36					
37					
38					
39					
40					
41					
42					
43					
44					
45					
46					
47					

Lista de participantes a nivel de Asambleas Zonales

Departamento: valle Municipio: Nacaome Zona # Zona Baja Fecha: 8 /08/19

Temática: PZT Lugar de Asamblea: Casa de la cultura, Nacaome, Valle

No.	NOMBRE	COMUNIDAD	ORGANIZACIÓN Y CARGO QUE REPRESENTA	IDENTIDAD	FIRMA
1	Santos Maximino Sauseda	El papalón	Secretario de Junt Agua	1701-1988-00438	[illegible]
2	[illegible]	Paso de Vela	en codel	1701 197106684	[illegible]
3	Juana O. Sala	Nagarejo	Patronato	1701-1970-00535	[illegible]
4	Hermelinda Guevara	Santa Cruz	Voluntaria del patronato	1701-1951-00530	[illegible]
5	nuvia Quiroz G	La soleda	vice precidente patronato	1701-1971-00427	[illegible]
6	Ernesto Cardus V.	Paso de Vela	Precidenta Junta de agua	1701-1964-00128	[illegible]
7	Damaris Jaquelin Aguilera	el tablar	junta de agua	1709 1990 002 82	Damaris Aguilera
8	Wendy Melissa M Canales	El Refugio	Patronato	1701-1993-00312	Melissa Canales
9	Benjamin Martinez Paz	Agua Fallida	Patronato	1701-1982-00312	[illegible]
10	Loren G. Barrios	agua fria	sociedad de padres	1701-1989-01560	[illegible]
11	Jenny Paola Mejia	Puente #7		1701-1996-00878	Jenny M
12	estela marquina	campamento	Segretario Sextorial	1701-1962-00424	estela marquina
13	Leyla yessenia cordero	El Limón	presidenta patronato	1701197401169	Leyla yessenia
14	Rosalina Alvarado	Chilamatada	Presidinta Jun Agua	1708-1982-00315	[illegible]
15	Solemo Maribel Velasquez	El cacao de los [illegible]	Vocal Junta agua	0609-1983-00120	S. M. V
16	José cecilio Lagos	Buena Fe	caja Rural	0609 1960-00245	[illegible]
17	Pastora ALVARADO	El tular	boluntaria en salud	1701-1981-03741	P. A
18	Elsy Lilibeth Avilar Reyes	El Tránsito	Comite de Salud	1701-1993-01105	[illegible]
19	Ricarda cardenas	la LLAVE	Junta de agua Tesorero	31 86 89 61	[illegible]
20	Allex García	Santa Barbara	Patronato	1701-198406177	Allex Garc

Lista de participantes a nivel de Asambleas Zonales

Departamento:_____ Municipio:_____ Zona # _____ Fecha: / /

Temática: _____ Lugar de Asamblea: _____

No.	NOMBRE	COMUNIDAD	ORGANIZACIÓN Y CARGO QUE REPRESENTA	IDENTIDAD	FIRMA
21	Celso A. Villatoro	Sta Erlinda		1706-1952-00279	Celso A Villatoro
22	Pedro Pereira Acosta	Padrerito	Precidente	1701-1953-00133	Pedro Pereira
23	Ester Mario Moreno	Guayabo #2	Presidenta junta agua Secretaria Patronato	1706-1956-00035	Ester Mario Moreno
24	Marvin Enrique C.F	Guanacaste		1701 1994-01522	[illegible]
25	Ismael Paz Galeas	El Espino	Iglesia	1701-199201462	[illegible]
26	Gabriel Fernan Jimenez	El Chircal montaña		1701-1962-00494	[illegible]
27	Karen Meliza Bonilla	Las Posas T.		1701-1998-00669	[illegible]
28	Doctor Antonio Arcadio G.	Coibilla	CRAC. Unión y Esfuerzo	1701-1967-00110	[illegible]
29	Santos Bertin Escobar M.	Avispero	Vice Presidente Junta Agua	1701-1991-00732	[illegible]
30	Edgar Regino Ramirez	Tercero Blanco	T.G.I. Patrono	1701-1990-01544	[illegible]
31	Marino Ulice Mejia	Sonores	Presidente Junta de Agua	1701-1992-00583	[illegible]
32	Keiry Julieth Diaz	Desvio El Transito		1701-1991-00335	[illegible]
33	Denis Ariel Servellon	El vado		1701-1991-01825	[illegible]
34	Junior Emilio Bonilla V.	La Baraja		1706-1995-00208	[illegible]
35	Edgardo Fenufino	Agua-Frito	Alcaldia	1701-197800590	[illegible]
36	Maria Santiago Martinez	Plaza Grande	patronato Pesinta	1701196 1-01082	MSM
37	Julio Cesar Canales	La Brea		1709-1959-00034-7	[illegible]
38	Tony Nuñez	El Paso-Real	Alcaldia	1701-1985-01404	[illegible]
39					
40					

Listado de FODA

(Fortalezas, Oportunidades, Debilidades, Amenazas)

(Formato I – 1)

MUNICIPALIDAD DE NACAOME VALLE

Lista de participantes de Análisis de los FODA por eje temático del Municipio

Departamento: Valle Municipio: Nacaome Fecha de aprobación: 22/08/19 Eje temático: FODA

No.	NOMBRE	ORGANIZACIÓN QUE REPRESENTA	IDENTIDAD	JORNADAS PARTICIPÓ	TELEFONO	FIRMA
1	Sagrario Montalván	Jubilada	1701-1960-00523	X	32822937	[illegible]
2	Magda A. Quiroz	Jubilada	1701 1941 00030	X	32801110	[illegible]
3	Esly Nyni Zavala Osorio	Jubilada	1701-1981-05831	X	27954568	[illegible]
4	María Antonia Mejía Aguirre	Jubilada	1201-1949-00114	X	2795-41-46	[illegible]
5	Veronica Yanitt Ordoñez Sosa	Presidenta de Habita	1701-1972-00135	X	98268657	[illegible]
6	Emilio Castillo Estrada	Habita	1701-1962-00812	X	87695360	[illegible]
7	[illegible]	Alcalde M	1701-1980-02868	X	32217274	[illegible]
8	Juan A. Canales	ADCV	1701 1971 00991	X	88175182	[illegible]
9	Brayan Johan Posadas	A.D.C.V	1701-2002-01065	X	8813-6433	Brayan Flores
10	Gladis Maximina Izaguirre	C.C.T.	1701-1973-00510	X	3374-5972	[illegible]
11	Jose Felix Barahona	UTM	1707-1981-00940	X	96287069	[illegible]
12	Felicitom Flore	OBRAS PUBLICA	1701195600554	X	33696257	[illegible]

CS Scanned with CamScanner

(Formato I – 1)

MUNICIPALIDAD DE NACAOME VALLE

Lista de participantes de Análisis de los FODA por eje temático del Municipio

Departamento: Valle Municipio: Nacaome Fecha de aprobación: 22/08/19 Eje temático: FODA

No.	NOMBRE	ORGANIZACIÓN QUE REPRESENTA	IDENTIDAD	JORNADAS PARTICIPÓ	TELEFONO	FIRMA
13	Yonald Trimino	Alcaldía Nacaome	1701-1984-01779	X	3145-2346	
14	Guillermo Zorto ch.	" "	1701-1976-00223	X	95155077	
15	Jose Adrian Alvarez	Alcaldia Nacaome	1701-1969-00865	X	32110066	
16	Laura Evelin Nuñez	Alcaldia Nacaome	0610 197400307	X	33476386	
17	Kelin Julliza Mejia B	Alcaldia Municipal	1701-1955-02775	X	94505789	
18	Josi Adain lopez	Alcaldia	1702 1979 00806	X	31.64 35.26	
19	Kellyn Gissel Garcia C.	Alcaldía Nac.	17011993 02002	X	32413343	
20	Emil Ismael Mejia Acosta	Alcaldia Nac.	1701-1988-00580	X	3393-61-30	
21	Hector A. Amaya G	Habitat Humanidad Honduras	1701-1967-00110	X	97-01-72-26	
22	Wilmar Medrano	DNVT	1706 1972 00198	X	95604976	
23	Jose Ortega	Alcaldia Nacaome	0601-70-00193	X	33017735	
24						

Scanned with CamScanner

Listado de Planes Estratégicos

(Formato I – 1)
MUNICIPALIDAD DE NACAOME VALLE
Lista de participantes de planes estratégicos

Departamento: Valle Municipio: Nacaome Fecha de aprobación: 4/9/19 Eje temático: _____

No.	NOMBRE	ORGANIZACIÓN QUE REPRESENTA	IDENTIDAD	TELEFONO	FIRMA
1	Jorge Luis Vigil A.	Alcaldía Mpal	1701199101751	33283711	
2	Elyn Daniela Montoya F.	Alcaldia Mupal.	1701199201431	33240977	
3	Jose Felix Barahona	Alcaldia Municipal	1708-1981-00940	96287064	
4	Juan A. Canales	A D C V	1701 1971 00991	88175182	
5	Silvia Castro	Oficial Municip	1701.1980 02888	32217274	
6	Ondina Cáceres Donaire	Maestros Jubilados	0311-1950-00130	33441050	
7	Segrario M. Montalván Garcia	Maestro Jubilado	1701-1960-00523	32822937	
8	Juany Maria Rivera Lainez	Asistente de OMM	1701-1999-00078	32781505	
9	Kellyn Gissel Garcia C.	OMM	179 1993 02002	32413343	
10	Jose A. Ortega H.	Clinica Municipal	0601-70-00193	33011735	
11	Fany Vigil	clinica Mpal de Dorlito	0601197501466	33013556	
12	Jose Adrian Alvarez	Alcaldia Municip	1701-1969-00845	32110066	

Scanned with CamScanner

(Formato I – 1)
MUNICIPALIDAD DE NACAOME VALLE
Lista de participantes de planes estratégicos

Departamento: Valle Municipio: Nacaome Fecha de aprobación: 4/9/19 Eje temático: _____

No.	NOMBRE	ORGANIZACIÓN QUE REPRESENTA	IDENTIDAD	TELEFONO	FIRMA
13	María Antonia Mejía Aguirre	Sociedad Civil	1201-1949-00114	2795 4146	[signature]
14	Hector Antonio Anariba	Habitat / Humanidad. CAJA Rural Alfonso Cerrito / Cerrito	1701-1967-00120	97-01-72-26	[signature]
15	WILSON AMOR	Clica mc	1701 1977102	2795417	[signature]
16					
17					
18					
19					
20					
21					
22					
23					
24					

Scanned with CamScanner

Fotografías de Planes Estratégicos

Visión Compartida

Visión Compartida

5. Certificación de Punto de Acta

Alcaldía Municipal de Nacaome, Valle.
Honduras, C.A.
Tel.: 2795-4123 - 2795-5398 Telefax: 2795-4454
Periodo 2018 - 2022

CERTIFICACION

El infrascrito Secretario Municipal de la cuidad de Nacaome, Departamento de Valle CERTIFICA: El preámbulo y punto de acta que esta Municipalidad lleva durante el año dos mil Diecinueve, donde se encuentra el Acta que literalmente dice "ACTA N° "19"Sesión Extra Ordinaria, celebrada por la Honorable Corporación Municipal de la ciudad de Nacaome, Departamento de Valle, siendo las once de la mañana con treinta y cinco minutos del día lunes veintitrés del mes de septiembre del año dos mil diecinueve. En la oficina del Señor Alcalde Municipal , presidiendo la sesión el Señor Alcalde Municipal LICENCIADO VICTOR MANUEL FLORES MONTALVAN con la comparecencia de la señora Vicealcaldesa PROFESORA MARIA BRENDA MEJIA DOMINGUEZ mas, la de los señores Regidores que por su orden se describen de la manera siguiente: Regidor 1°.-Olvin Ariel Mejía Sánchez, Regidor 2°.- Carlos Roberto Saavedra Paz , Regidor 3°.- Joe Alid García Alvarado, Regidor 4°.- Neptaly García, Regidor 5°.- Edas Arnoldo Ordoñez Mejía ,Regidor 6°.-Aquiles Ávila Osorio, Regidor 7°.- José Fernando Ortiz Zelaya , Regidor 8°.-Soneyda Fidelina Rivera , Regidor 9°.- Alejandro Agüero Velásquez, Regidor 10°.- Virginia Pereira Acosta, por ante el infrascrito Secretario Municipal. Que da fe de lo actuado desarrollándose la sesión de conformada con la agenda siguiente **PUNTO UNICIO.... AVANCES Y ETAPAS DEL PLAN DE DESARROLLO MUNICIPAL. El señor Alcalde Municipal LICENCIADO VICTOR MANUEL FLORES MONTALVAN solicito a la HONORABLE CORPORACION MUNICIPAL la aprobación de la socialización de los AVANCES Y ETAPAS DEL PLAN DE DESARROLLO MUNICIPAL dentro de los cuales está *LA ZONIFICACION DEL MUNICIPIO.* En Donde LA HONORABLE CORPORACION MUNICIPAL, en vista de lo solicitado por LICENCIADO VICTOR MANUEL FLORES MONTALVAN POR UNANIMIDAD, ACUERDA:**

1. Aprobar lo solicitado por el Señor Alcalde Municipal LICENCIADO VICTOR MANUEL FLORES MONTALVAN en cuanto se apruebe la socialización de los AVANCES Y ETAPAS DEL PLAN DE DESARROLLO MUNICIPAL dentro de los cuales está *LA ZONIFICACION DEL MUNICIPIO.*

2. Que la Secretaria Certifique este punto de acta a los Departamentos de Auditoria Interna, Tesorería, Contabilidad y Gerencia Administrativa. Para que surtan los Efectos Legales.

No habiendo más que tratar se levantó la sesión a las dos de la tarde con treinta minutos de este mismo día.

Firma y sello.-Víctor Manuel Flores Montalván Alcalde Municipal.- María Brenda Mejía Domínguez Vice – Alcaldesa.- Olvin Ariel Mejía Sánchez, Carlos Roberto Saavedra Paz .- Joe Alid García Alvarado, Neptaly Garcia .- Edas Arnoldo Ordoñez Mejía ,.-Aquiles Ávila Osorio, - José Fernando Ortiz Zelaya , -Soneyda Fidelina Rivera , Alejandro Agüero Velásquez, - Virginia Pereira Acosta.-Sello y Firma – Francisco Javier Montalván Secretario Municipal.

Es conforme a su original
Extendida en la cuidad de Nacaome, Departamento de Valle, a los siete días del mes de enero del año dos mil veinte.

Francisco Javier Montalván
Secretario Municipal

Scanned by CamScanner

Alcaldía Municipal de Nacaome, Valle.
Honduras, C.A.
Tel.: 2795-4123 - 2795-5398 Telefax: 2795-4454
Periodo 2018 - 2022

CERTIFICACION

El infrascrito Secretario Municipal de la cuidad de Nacaome, Departamento de Valle CERTIFICA: El preámbulo y punto de acta que esta Municipalidad lleva durante el año dos mil Diecinueve, donde se encuentra el Acta que literalmente dice "ACTA N° "19"Sesión Extra Ordinaria, celebrada por la Honorable Corporación Municipal de la ciudad de Nacaome, Departamento de Valle, siendo las once de la mañana con treinta y cinco minutos del día lunes veintitrés del mes de septiembre del año dos mil diecinueve. En la oficina del Señor Alcalde Municipal , presidiendo la sesión el Señor Alcalde Municipal LICENCIADO VICTOR MANUEL FLORES MONTALVAN con la comparecencia de la señora Vicealcaldesa PROFESORA MARIA BRENDA MEJIA DOMINGUEZ mas, la de los señores Regidores que por su orden se describen de la manera siguiente: Regidor 1°.-Olvin Ariel Mejía Sánchez, Regidor 2°.- Carlos Roberto Saavedra Paz , Regidor 3°.- Joe Alid García Alvarado, Regidor 4°.- Neptaly García, Regidor 5°.- Edas Arnoldo Ordoñez Mejía ,Regidor 6°.-Aquiles Ávila Osorio, Regidor 7°.- José Fernando Ortiz Zelaya , Regidor 8°.-Soneyda Fidelina Rivera , Regidor 9°.- Alejandro Agüero Velásquez, Regidor 10°.- Virginia Pereira Acosta, por ante el infrascrito Secretario Municipal. Que da fe de lo actuado desarrollándose la sesión de conformada con la agenda siguiente **PUNTO UNICIO.... AVANCES Y ETAPAS DEL PLAN DE DESARROLLO MUNICIPAL. El señor Alcalde Municipal LICENCIADO VICTOR MANUEL FLORES MONTALVAN solicito a la HONORABLE CORPORACION MUNICIPAL la aprobación de la socialización de los AVANCES Y ETAPAS DEL PLAN DE DESARROLLO MUNICIPAL y a la vez LA AMPLIACION DEL PLAZO PARA LA TERMINACION DEL MISMO (hasta el 31 de diciembre del 2019). En Donde LA HONORABLE CORPORACION MUNICIPAL, en vista de lo solicitado por LICENCIADO VICTOR MANUEL FLORES MONTALVAN POR UNANIMIDAD, ACUERDA:**

1. Aprobar lo solicitado por el Señor Alcalde Municipal LICENCIADO VICTOR MANUEL FLORES MONTALVAN en cuanto se apruebe la socialización de los AVANCES Y ETAPAS DEL PLAN DE DESARROLLO MUNICIPAL y a la vez LA AMPLIACION DEL PLAZO PARA LA TERMINACION DEL MISMO (hasta el 31 de diciembre del 2019).

2. Que la Secretaria Certifique este punto de acta a los Departamentos de Auditoria Interna, Tesorería, Contabilidad y Gerencia Administrativa. Para que surtan los Efectos Legales.

No habiendo más que tratar se levantó la sesión a las dos de la tarde con treinta minutos de este mismo día.

Firma y sello.-Víctor Manuel Flores Montalván Alcalde Municipal.- María Brenda Mejía Domínguez Vice – Alcaldesa.- Olvin Ariel Mejía Sánchez, Carlos Roberto Saavedra Paz .- Joe Alid García Alvarado, Neptaly Garcia .- Edas Arnoldo Ordoñez Mejía ,.-Aquiles Ávila Osorio, - José Fernando Ortiz Zelaya , -Soneyda Fidelina Rivera , Alejandro Agüero Velásquez, - Virginia Pereira Acosta.-Sello y Firma – Francisco Javier Montalván Secretario Municipal.

Es conforme a su original
Extendida en la cuidad de Nacaome, Departamento de Valle, a los siete días del mes de enero del año dos mil veinte.

Francisco Javier Montalván
Secretario Municipal

Alcaldía Municipal de Nacaome, Valle.
Honduras, C.A.
Tel.: 2795-4123 - 2795-5398 Telefax: 2795-4454
Periodo 2018 - 2022

CERTIFICACION

El infrascrito Secretario Municipal de la cuidad de Nacaome, Departamento de Valle CERTIFICA: El preámbulo y punto de acta que esta Municipalidad lleva durante el año dos mil Diecinueve, donde se encuentra el Acta que literalmente dice "ACTA N° "19"Sesión Extra Ordinaria, celebrada por la Honorable Corporación Municipal de la ciudad de Nacaome, Departamento de Valle, siendo las once de la mañana con treinta y cinco minutos del día lunes veintitrés del mes de septiembre del año dos mil diecinueve. En la oficina del Señor Alcalde Municipal , presidiendo la sesión el Señor Alcalde Municipal LICENCIADO VICTOR MANUEL FLORES MONTALVAN con la comparecencia de la señora Vicealcaldesa PROFESORA MARIA BRENDA MEJIA DOMINGUEZ mas, la de los señores Regidores que por su orden se describen de la manera siguiente: Regidor 1°.-Olvin Ariel Mejía Sánchez, Regidor 2°.- Carlos Roberto Saavedra Paz , Regidor 3°.- Joe Alid García Alvarado, Regidor 4°.- Neptaly García, Regidor 5°.- Edas Arnoldo Ordoñez Mejía ,Regidor 6°.-Aquiles Ávila Osorio, Regidor 7°.- José Fernando Ortiz Zelaya , Regidor 8°.-Soneyda Fidelina Rivera , Regidor 9°.- Alejandro Agüero Velásquez, Regidor 10°.- Virginia Pereira Acosta, por ante el infrascrito Secretario Municipal. Que da fe de lo actuado desarrollándose la sesión de conformada con la agenda siguiente **PUNTO UNICIO.... AVANCES Y ETAPAS DEL PLAN DE DESARROLLO MUNICIPAL. El señor Alcalde Municipal LICENCIADO VICTOR MANUEL FLORES MONTALVAN solicito a la HONORABLE CORPORACION MUNICIPAL la aprobación de la socialización de los AVANCES Y ETAPAS DEL PLAN DE DESARROLLO MUNICIPAL dentro de los cuales está *EL PLAN DE COMUNICACION.* En Donde LA HONORABLE CORPORACION MUNICIPAL, en vista de lo solicitado por LICENCIADO VICTOR MANUEL FLORES MONTALVAN POR UNANIMIDAD, ACUERDA:**

1. Aprobar lo solicitado por el Señor Alcalde Municipal LICENCIADO VICTOR MANUEL FLORES MONTALVAN en cuanto se apruebe la socialización de los AVANCES Y ETAPAS DEL PLAN DE DESARROLLO MUNICIPAL dentro de los cuales está *EL PLAN DE COMUNICACION.*

2. Que la Secretaria Certifique este punto de acta a los Departamentos de Auditoria Interna, Tesorería, Contabilidad y Gerencia Administrativa. Para que surtan los Efectos Legales.

No habiendo más que tratar se levantó la sesión a las dos de la tarde con treinta minutos de este mismo día.

Firma y sello.-Víctor Manuel Flores Montalván Alcalde Municipal.- María Brenda Mejía Domínguez Vice – Alcaldesa.- Olvin Ariel Mejía Sánchez, Carlos Roberto Saavedra Paz .- Joe Alid García Alvarado, Neptaly Garcia .- Edas Arnoldo Ordoñez Mejía ,.-Aquiles Ávila Osorio, - José Fernando Ortiz Zelaya , -Soneyda Fidelina Rivera , Alejandro Agüero Velásquez, - Virginia Pereira Acosta.-Sello y Firma – Francisco Javier Montalván Secretario Municipal.

Es conforme a su original
Extendida en la cuidad de Nacaome, Departamento de Valle, a los siete días del mes de enero del año dos mil veinte.

Francisco Javier Montalván
Secretario Municipal

Alcaldía Municipal de Nacaome, Valle.
Honduras, C.A.
Tel.: 2795-1123 - 2795-5398 Telefax: 2795-1454
Periodo 2018 - 2022

CERTIFICACION

El infrascrito Secretario Municipal de la cuidad de Nacaome, Departamento de Valle CERTIFICA: El preámbulo y punto de acta que esta Municipalidad lleva durante el año dos mil Diecinueve, donde se encuentra el Acta que literalmente dice "ACTA N° "19"Sesión Extra Ordinaria, celebrada por la Honorable Corporación Municipal de la ciudad de Nacaome, Departamento de Valle, siendo las once de la mañana con treinta y cinco minutos del día lunes veintitrés del mes de septiembre del año dos mil diecinueve. En la oficina del Señor Alcalde Municipal , presidiendo la sesión el Señor Alcalde Municipal LICENCIADO VICTOR MANUEL FLORES MONTALVAN con la comparecencia de la señora Vicealcaldesa PROFESORA MARIA BRENDA MEJIA DOMINGUEZ mas, la de los señores Regidores que por su orden se describen de la manera siguiente: Regidor 1°.-Olvin Ariel Mejía Sánchez, Regidor 2°.- Carlos Roberto Saavedra Paz , Regidor 3°.- Joe Alid García Alvarado, Regidor 4°.- Neptaly García, Regidor 5°.- Edas Arnoldo Ordoñez Mejía ,Regidor 6°.-Aquiles Ávila Osorio, Regidor 7°.- José Fernando Ortiz Zelaya , Regidor 8°.-Soneyda Fidelina Rivera , Regidor 9°.- Alejandro Agüero Velásquez, Regidor 10°.- Virginia Pereira Acosta, por ante el infrascrito Secretario Municipal. Que da fe de lo actuado desarrollándose la sesión de conformada con la agenda siguiente **PUNTO UNICIO.... AVANCES Y ETAPAS DEL PLAN DE DESARROLLO MUNICIPAL. El señor Alcalde Municipal LICENCIADO VICTOR MANUEL FLORES MONTALVAN solicito a la HONORABLE CORPORACION MUNICIPAL la aprobación de la socialización de los AVANCES Y ETAPAS DEL PLAN DE DESARROLLO MUNICIPAL dentro de los cuales está *49 PLANES DE DESARRROLLO COMUNITARIO (PDC) EN EL MUNICIPIO*. En Donde LA HONORABLE CORPORACION MUNICIPAL, en vista de lo solicitado por LICENCIADO VICTOR MANUEL FLORES MONTALVAN POR UNANIMIDAD, ACUERDA:**

1. Aprobar lo solicitado por el Señor Alcalde Municipal LICENCIADO VICTOR MANUEL FLORES MONTALVAN en cuanto se apruebe la socialización de los AVANCES Y ETAPAS DEL PLAN DE DESARROLLO MUNICIPAL dentro de los cuales está *49 PLANES DE DESARRROLLO COMUNITARIO (PDC) EN EL MUNICIPIO*.

2. Que la Secretaria Certifique este punto de acta a los Departamentos de Auditoria Interna, Tesorería, Contabilidad y Gerencia Administrativa. Para que surtan los Efectos Legales.

No habiendo más que tratar se levantó la sesión a las dos de la tarde con treinta minutos de este mismo día.

Firma y sello.-Víctor Manuel Flores Montalván Alcalde Municipal.- María Brenda Mejía Domínguez Vice – Alcaldesa.- Olvin Ariel Mejía Sánchez, Carlos Roberto Saavedra Paz .- Joe Alid García Alvarado, Neptaly García .- Edas Arnoldo Ordoñez Mejía ,.-Aquiles Ávila Osorio, - José Fernando Ortiz Zelaya , -Soneyda Fidelina Rivera , Alejandro Agüero Velásquez, - Virginia Pereira Acosta.-Sello y Firma – Francisco Javier Montalván Secretario Municipal.

Es conforme a su original

Extendida en la cuidad de Nacaome, Departamento de Valle, a los siete días del mes de enero del año dos mil veinte.

Francisco Javier Montalván
Secretario Municipal

Alcaldía Municipal de Nacaome, Valle.
Honduras, C.A.
Tel.: 2795-1123 - 2795-5398 Telefax: 2795-1454
Periodo 2018 - 2022

CERTIFICACION

El infrascrito Secretario Municipal de la cuidad de Nacaome, Departamento de Valle CERTIFICA: El preámbulo y punto de acta que esta Municipalidad lleva durante el año dos mil Diecinueve, donde se encuentra el Acta que literalmente dice "ACTA N° "19"Sesión Extra Ordinaria, celebrada por la Honorable Corporación Municipal de la ciudad de Nacaome, Departamento de Valle, siendo las once de la mañana con treinta y cinco minutos del día lunes veintitrés del mes de septiembre del año dos mil diecinueve. En la oficina del Señor Alcalde Municipal , presidiendo la sesión el Señor Alcalde Municipal LICENCIADO VICTOR MANUEL FLORES MONTALVAN con la comparecencia de la señora Vicealcaldesa PROFESORA MARIA BRENDA MEJIA DOMINGUEZ mas, la de los señores Regidores que por su orden se describen de la manera siguiente: Regidor 1°.-Olvin Ariel Mejía Sánchez, Regidor 2°.- Carlos Roberto Saavedra Paz , Regidor 3°.- Joe Alid García Alvarado, Regidor 4°.- Neptaly García, Regidor 5°.- Edas Arnoldo Ordoñez Mejía ,Regidor 6°.-Aquiles Ávila Osorio, Regidor 7°.- José Fernando Ortiz Zelaya , Regidor 8°.-Soneyda Fidelina Rivera , Regidor 9°.- Alejandro Agüero Velásquez, Regidor 10°.- Virginia Pereira Acosta, por ante el infrascrito Secretario Municipal. Que da fe de lo actuado desarrollándose la sesión de conformada con la agenda siguiente **PUNTO UNICIO.... AVANCES Y ETAPAS DEL PLAN DE DESARROLLO MUNICIPAL. El señor Alcalde Municipal LICENCIADO VICTOR MANUEL FLORES MONTALVAN solicito a la HONORABLE CORPORACION MUNICIPAL la aprobación de la socialización de los AVANCES Y ETAPAS DEL PLAN DE DESARROLLO MUNICIPAL dentro de los cuales está *LA SOCIALIZACION DE LOS PLANES DE DESARROLLO COMUNITARIOS (PDC)*. En Donde LA HONORABLE CORPORACION MUNICIPAL, en vista de lo solicitado por LICENCIADO VICTOR MANUEL FLORES MONTALVAN POR UNANIMIDAD, ACUERDA:**

1. Aprobar lo solicitado por el Señor Alcalde Municipal LICENCIADO VICTOR MANUEL FLORES MONTALVAN en cuanto se apruebe la socialización de los AVANCES Y ETAPAS DEL PLAN DE DESARROLLO MUNICIPAL dentro de los cuales está *LA SOCIALIZACION DE LOS PLANES DE DESARROLLO COMUNITARIOS (PDC)*.

2. Que la Secretaria Certifique este punto de acta a los Departamentos de Auditoria Interna, Tesorería, Contabilidad y Gerencia Administrativa. Para que surtan los Efectos Legales.

No habiendo más que tratar se levantó la sesión a las dos de la tarde con treinta minutos de este mismo día.

Firma y sello.-Víctor Manuel Flores Montalván Alcalde Municipal.- María Brenda Mejía Domínguez Vice – Alcaldesa.- Olvin Ariel Mejía Sánchez, Carlos Roberto Saavedra Paz .- Joe Alid García Alvarado, Neptaly Garcia .- Edas Arnoldo Ordoñez Mejía ,.-Aquiles Ávila Osorio, - José Fernando Ortiz Zelaya , -Soneyda Fidelina Rivera , Alejandro Agüero Velásquez, - Virginia Pereira Acosta.-Sello y Firma – Francisco Javier Montalván Secretario Municipal.

Es conforme a su original

Extendida en la cuidad de Nacaome, Departamento de Valle, a los siete días del mes de enero del año dos mil veinte.

Francisco Javier Montalván
Secretario Municipal

Scanned with CamScanner

Alcaldía Municipal de Nacaome, Valle.
Honduras, C.A.
Tel.: 2795-4123 - 2795-5398 Telefax: 2795-4454
Periodo 2018 - 2022

CERTIFICACION

El infrascrito Secretario Municipal de la cuidad de Nacaome, Departamento de Valle CERTIFICA: El preámbulo y punto de acta que esta Municipalidad lleva durante el año dos mil Diecinueve, donde se encuentra el Acta que literalmente dice "ACTA N° "19"Sesión Extra Ordinaria, celebrada por la Honorable Corporación Municipal de la ciudad de Nacaome, Departamento de Valle, siendo las once de la mañana con treinta y cinco minutos del día lunes veintitrés del mes de septiembre del año dos mil diecinueve. En la oficina del Señor Alcalde Municipal , presidiendo la sesión el Señor Alcalde Municipal LICENCIADO VICTOR MANUEL FLORES MONTALVAN con la comparecencia de la señora Vicealcaldesa PROFESORA MARIA BRENDA MEJIA DOMINGUEZ mas, la de los señores Regidores que por su orden se describen de la manera siguiente: Regidor 1°.-Olvin Ariel Mejía Sánchez, Regidor 2°.- Carlos Roberto Saavedra Paz , Regidor 3°.- Joe Alid García Alvarado, Regidor 4°.- Neptaly García, Regidor 5°.- Edas Arnoldo Ordoñez Mejía ,Regidor 6°.-Aquiles Ávila Osorio, Regidor 7°.- José Fernando Ortiz Zelaya , Regidor 8°.-Soneyda Fidelina Rivera , Regidor 9°.- Alejandro Agüero Velásquez, Regidor 10°.- Virginia Pereira Acosta, por ante el infrascrito Secretario Municipal. Que da fe de lo actuado desarrollándose la sesión de conformada con la agenda siguiente **PUNTO UNICIO.... AVANCES Y ETAPAS DEL PLAN DE DESARROLLO MUNICIPAL. El señor Alcalde Municipal LICENCIADO VICTOR MANUEL FLORES MONTALVAN solicito a la HONORABLE CORPORACION MUNICIPAL la aprobación de la socialización de los AVANCES Y ETAPAS DEL PLAN DE DESARROLLO MUNICIPAL dentro de los cuales está *LA CONFORMACION DEL CONSEJO ZONAL TERRITORIAL (PZT) DEL MUNICIPIO* . En Donde LA HONORABLE CORPORACION MUNICIPAL, en vista de lo solicitado por LICENCIADO VICTOR MANUEL FLORES MONTALVAN POR UNANIMIDAD, ACUERDA:**

1. Aprobar lo solicitado por el Señor Alcalde Municipal LICENCIADO VICTOR MANUEL FLORES MONTALVAN en cuanto se apruebe la socialización de los AVANCES Y ETAPAS DEL PLAN DE DESARROLLO MUNICIPAL dentro de los cuales está *LA CONFORMACION DEL CONSEJO ZONAL TERRITORIAL (PZT) DEL MUNICIPIO.*

2. Que la Secretaria Certifique este punto de acta a los Departamentos de Auditoria Interna, Tesorería, Contabilidad y Gerencia Administrativa. Para que surtan los Efectos Legales.

No habiendo más que tratar se levantó la sesión a las dos de la tarde con treinta minutos de este mismo día.

Firma y sello.-Víctor Manuel Flores Montalván Alcalde Municipal.- María Brenda Mejía Domínguez Vice – Alcaldesa.- Olvin Ariel Mejía Sánchez, Carlos Roberto Saavedra Paz .- Joe Alid García Alvarado, Neptaly Garcia .- Edas Arnoldo Ordoñez Mejía ,.-Aquiles Ávila Osorio, -José Fernando Ortiz Zelaya , -Soneyda Fidelina Rivera , Alejandro Agüero Velásquez, -Virginia Pereira Acosta.-Sello y Firma – Francisco Javier Montalván Secretario Municipal.

Es conforme a su original
Extendida en la cuidad de Nacaome, Departamento de Valle, a los siete días del mes de enero del año dos mil veinte.

Francisco Javier Montalván
Secretario Municipal

Scanned with CamScanner
Scanned by CamScanner

Alcaldía Municipal de Nacaome, Valle.
Honduras, C.A.
Tel.: 2795-4123 - 2795-5398 Telefax: 2795-4454
Periodo 2018 - 2022

CERTIFICACION

El infrascrito Secretario Municipal de la cuidad de Nacaome, Departamento de Valle CERTIFICA: El preámbulo y punto de acta que esta Municipalidad lleva durante el año dos mil Diecinueve, donde se encuentra el Acta que literalmente dice "ACTA N° "19"Sesión Extra Ordinaria, celebrada por la Honorable Corporación Municipal de la ciudad de Nacaome, Departamento de Valle, siendo las once de la mañana con treinta y cinco minutos del día lunes veintitrés del mes de septiembre del año dos mil diecinueve. En la oficina del Señor Alcalde Municipal , presidiendo la sesión el Señor Alcalde Municipal LICENCIADO VICTOR MANUEL FLORES MONTALVAN con la comparecencia de la señora Vicealcaldesa PROFESORA MARIA BRENDA MEJIA DOMINGUEZ mas, la de los señores Regidores que por su orden se describen de la manera siguiente: Regidor 1°.-Olvin Ariel Mejía Sánchez, Regidor 2°.- Carlos Roberto Saavedra Paz , Regidor 3°.- Joe Alid García Alvarado, Regidor 4°.- Neptaly García, Regidor 5°.- Edas Arnoldo Ordoñez Mejía ,Regidor 6°.-Aquiles Ávila Osorio, Regidor 7°.- José Fernando Ortiz Zelaya , Regidor 8°.-Soneyda Fidelina Rivera , Regidor 9°.- Alejandro Agüero Velásquez, Regidor 10°.- Virginia Pereira Acosta, por ante el infrascrito Secretario Municipal. Que da fe de lo actuado desarrollándose la sesión de conformada con la agenda siguiente **PUNTO UNICIO.... AVANCES Y ETAPAS DEL PLAN DE DESARROLLO MUNICIPAL. El señor Alcalde Municipal LICENCIADO VICTOR MANUEL FLORES MONTALVAN solicito a la HONORABLE CORPORACION MUNICIPAL la aprobación de la socialización de los AVANCES Y ETAPAS DEL PLAN DE DESARROLLO MUNICIPAL dentro de los cuales está *LOS PLANES ZONALES TERRITORIALES (PZT)* . En Donde LA HONORABLE CORPORACION MUNICIPAL, en vista de lo solicitado por LICENCIADO VICTOR MANUEL FLORES MONTALVAN POR UNANIMIDAD, ACUERDA:**

1. Aprobar lo solicitado por el Señor Alcalde Municipal LICENCIADO VICTOR MANUEL FLORES MONTALVAN en cuanto se apruebe la socialización de los AVANCES Y ETAPAS DEL PLAN DE DESARROLLO MUNICIPAL dentro de los cuales está. *LOS PLANES ZONALES TERRITORIALES (PZT)*

2. Que la Secretaria Certifique este punto de acta a los Departamentos de Auditoria Interna, Tesorería, Contabilidad y Gerencia Administrativa. Para que surtan los Efectos Legales.

No habiendo más que tratar se levantó la sesión a las dos de la tarde con treinta minutos de este mismo día.

Firma y sello.-Víctor Manuel Flores Montalván Alcalde Municipal.- María Brenda Mejía Domínguez Vice – Alcaldesa.- Olvin Ariel Mejía Sánchez, Carlos Roberto Saavedra Paz .- Joe Alid García Alvarado, Neptaly Garcia .- Edas Arnoldo Ordoñez Mejía ,.-Aquiles Ávila Osorio, -José Fernando Ortiz Zelaya , -Soneyda Fidelina Rivera , Alejandro Agüero Velásquez, -Virginia Pereira Acosta.-Sello y Firma – Francisco Javier Montalván Secretario Municipal.

Es conforme a su original
Extendida en la cuidad de Nacaome, Departamento de Valle, a los siete días del mes de enero del año dos mil veinte.

Francisco Javier Montalván
Secretario Municipal

Scanned with CamScanner
Scanned by CamScanner

Alcaldía Municipal de Nacaome, Valle.
Honduras, C.A.
Tel.: 2795-1123 - 2795-5398 Telefax: 2795-1451
Periodo 2018 - 2022

CERTIFICACION

El infrascrito Secretario Municipal de la cuidad de Nacaome, Departamento de Valle CERTIFICA: El preámbulo y punto de acta que esta Municipalidad lleva durante el año dos mil Diecinueve, donde se encuentra el Acta que literalmente dice "ACTA N° "19"Sesión Extra Ordinaria, celebrada por la Honorable Corporación Municipal de la ciudad de Nacaome, Departamento de Valle, siendo las once de la mañana con treinta y cinco minutos del día lunes veintitrés del mes de septiembre del año dos mil diecinueve. En la oficina del Señor Alcalde Municipal , presidiendo la sesión el Señor Alcalde Municipal LICENCIADO VICTOR MANUEL FLORES MONTALVAN con la comparecencia de la señora Vicealcaldesa PROFESORA MARIA BRENDA MEJIA DOMINGUEZ mas, la de los señores Regidores que por su orden se describen de la manera siguiente: Regidor 1°.-Olvin Ariel Mejía Sánchez, Regidor 2°.- Carlos Roberto Saavedra Paz , Regidor 3°.- Joe Alid García Alvarado, Regidor 4°.- Neptaly García, Regidor 5°.- Edas Arnoldo Ordoñez Mejía ,Regidor 6°.-Aquiles Ávila Osorio, Regidor 7°.- José Fernando Ortiz Zelaya , Regidor 8°.-Soneyda Fidelina Rivera , Regidor 9°.- Alejandro Agüero Velásquez, Regidor 10°.- Virginia Pereira Acosta, por ante el infrascrito Secretario Municipal. Que da fe de lo actuado desarrollándose la sesión de conformada con la agenda siguiente **PUNTO UNICIO.... AVANCES Y ETAPAS DEL PLAN DE DESARROLLO MUNICIPAL. El señor Alcalde Municipal LICENCIADO VICTOR MANUEL FLORES MONTALVAN solicito a la HONORABLE CORPORACION MUNICIPAL la aprobación de la socialización de los AVANCES Y ETAPAS DEL PLAN DE DESARROLLO MUNICIPAL dentro de los cuales está *LOS PROYECTO DE LOS PLANES ESTRATEGICOS*. En Donde LA HONORABLE CORPORACION MUNICIPAL, en vista de lo solicitado por LICENCIADO VICTOR MANUEL FLORES MONTALVAN POR UNANIMIDAD, ACUERDA:**

1. Aprobar lo solicitado por el Señor Alcalde Municipal LICENCIADO VICTOR MANUEL FLORES MONTALVAN en cuanto se apruebe la socialización de los AVANCES Y ETAPAS DEL PLAN DE DESARROLLO MUNICIPAL dentro de los cuales está *LOS PROYECTO DE LOS PLANES ESTRATEGICOS*.

2. Que la Secretaria Certifique este punto de acta a los Departamentos de Auditoria Interna, Tesorería, Contabilidad y Gerencia Administrativa. Para que surtan los Efectos Legales.

No habiendo más que tratar se levantó la sesión a las dos de la tarde con treinta minutos de este mismo día.

Firma y sello.-Víctor Manuel Flores Montalván Alcalde Municipal.- María Brenda Mejía Domínguez Vice – Alcaldesa.- Olvin Ariel Mejía Sánchez, Carlos Roberto Saavedra Paz .- Joe Alid García Alvarado, Neptaly Garcia .- Edas Arnoldo Ordoñez Mejía ,.-Aquiles Ávila Osorio, -José Fernando Ortiz Zelaya , -Soneyda Fidelina Rivera , Alejandro Agüero Velásquez, -Virginia Pereira Acosta.-Sello y Firma – Francisco Javier Montalván Secretario Municipal.

Es conforme a su original

Extendida en la cuidad de Nacaome, Departamento de Valle, a los siete días del mes de enero del año dos mil veinte.

Francisco Javier Montalván
Secretario Municipal

Scanned with CamScanner

Scanned by CamScanner

Alcaldía Municipal de Nacaome, Valle.
Honduras, C.A.
Tel.: 2795-4123 - 2795-5398 Telefax: 2795-4454
Periodo 2018 - 2022

CERTIFICACION

El infrascrito Secretario Municipal de la cuidad de Nacaome, Departamento de Valle CERTIFICA: El preámbulo y punto de acta que esta Municipalidad lleva durante el año dos mil Diecinueve, donde se encuentra el Acta que literalmente dice "ACTA N° "19"Sesión Extra Ordinaria, celebrada por la Honorable Corporación Municipal de la ciudad de Nacaome, Departamento de Valle, siendo las once de la mañana con treinta y cinco minutos del día lunes veintitrés del mes de septiembre del año dos mil diecinueve. En la oficina del Señor Alcalde Municipal , presidiendo la sesión el Señor Alcalde Municipal LICENCIADO VICTOR MANUEL FLORES MONTALVAN con la comparecencia de la señora Vicealcaldesa PROFESORA MARIA BRENDA MEJIA DOMINGUEZ mas, la de los señores Regidores que por su orden se describen de la manera siguiente: Regidor 1°.-Olvin Ariel Mejía Sánchez, Regidor 2°.- Carlos Roberto Saavedra Paz , Regidor 3°.- Joe Alid García Alvarado, Regidor 4°.- Neptaly García, Regidor 5°.- Edas Arnoldo Ordoñez Mejía ,Regidor 6°.-Aquiles Ávila Osorio, Regidor 7°.- José Fernando Ortiz Zelaya , Regidor 8°.-Soneyda Fidelina Rivera , Regidor 9°.- Alejandro Agüero Velásquez, Regidor 10°.- Virginia Pereira Acosta, por ante el infrascrito Secretario Municipal. Que da fe de lo actuado desarrollándose la sesión de conformada con la agenda siguiente **PUNTO UNICIO.... AVANCES Y ETAPAS DEL PLAN DE DESARROLLO MUNICIPAL. El señor Alcalde Municipal LICENCIADO VICTOR MANUEL FLORES MONTALVAN solicito a la HONORABLE CORPORACION MUNICIPAL la aprobación de la socialización de los AVANCES Y ETAPAS DEL PLAN DE DESARROLLO MUNICIPAL dentro de los cuales está *LA VISION COMPARTIDA DEL MUNICIPIO*. En Donde LA HONORABLE CORPORACION MUNICIPAL, en vista de lo solicitado por LICENCIADO VICTOR MANUEL FLORES MONTALVAN POR UNANIMIDAD, ACUERDA:**

1. Aprobar lo solicitado por el Señor Alcalde Municipal LICENCIADO VICTOR MANUEL FLORES MONTALVAN en cuanto se apruebe la socialización de los AVANCES Y ETAPAS DEL PLAN DE DESARROLLO MUNICIPAL dentro de los cuales está *LA VISION COMPARTIDA DEL MUNICIPIO.*

2. Que la Secretaria Certifique este punto de acta a los Departamentos de Auditoria Interna, Tesorería, Contabilidad y Gerencia Administrativa. Para que surtan los Efectos Legales.

No habiendo más que tratar se levantó la sesión a las dos de la tarde con treinta minutos de este mismo día.

Firma y sello.-Víctor Manuel Flores Montalván Alcalde Municipal.- María Brenda Mejía Domínguez Vice – Alcaldesa.- Olvin Ariel Mejía Sánchez, Carlos Roberto Saavedra Paz .- Joe Alid García Alvarado, Neptaly Garcia .- Edas Arnoldo Ordoñez Mejía ,.-Aquiles Ávila Osorio, - José Fernando Ortiz Zelaya , -Soneyda Fidelina Rivera , Alejandro Agüero Velásquez, - Virginia Pereira Acosta.-Sello y Firma – Francisco Javier Montalván Secretario Municipal.

Es conforme a su original

Extendida en la cuidad de Nacaome, Departamento de Valle, a los siete días del mes de enero del año dos mil veinte.

Francisco Javier Montalván
Secretario Municipal

Scanned with CamScanner

Scanned by CamScanner

Alcaldía Municipal de Nacaome, Valle.
Honduras, C.A.
Tel.: 2795-4123 - 2795-5398 Telefax: 2795-4454
Periodo 2018 - 2022

CERTIFICACION

El infrascrito Secretario Municipal de la cuidad de Nacaome, Departamento de Valle CERTIFICA: El preámbulo y punto de acta que esta Municipalidad lleva durante el año dos mil Diecinueve, donde se encuentra el Acta que literalmente dice "ACTA N° "19"Sesión Extra Ordinaria, celebrada por la Honorable Corporación Municipal de la ciudad de Nacaome, Departamento de Valle, siendo las once de la mañana con treinta y cinco minutos del día lunes veintitrés del mes de septiembre del año dos mil diecinueve. En la oficina del Señor Alcalde Municipal , presidiendo la sesión el Señor Alcalde Municipal LICENCIADO VICTOR MANUEL FLORES MONTALVAN con la comparecencia de la señora Vicealcaldesa PROFESORA MARIA BRENDA MEJIA DOMINGUEZ mas, la de los señores Regidores que por su orden se describen de la manera siguiente: Regidor 1°.-Olvin Ariel Mejía Sánchez, Regidor 2°.- Carlos Roberto Saavedra Paz , Regidor 3°.- Joe Alid García Alvarado, Regidor 4°.- Neptaly García, Regidor 5°.- Edas Arnoldo Ordoñez Mejía ,Regidor 6°.-Aquiles Ávila Osorio, Regidor 7°.- José Fernando Ortiz Zelaya , Regidor 8°.-Soneyda Fidelina Rivera , Regidor 9°.- Alejandro Agüero Velásquez, Regidor 10°.- Virginia Pereira Acosta, por ante el infrascrito Secretario Municipal. Que da fe de lo actuado desarrollándose la sesión de conformada con la agenda siguiente **PUNTO UNICIO.... AVANCES Y ETAPAS DEL PLAN DE DESARROLLO MUNICIPAL. El señor Alcalde Municipal LICENCIADO VICTOR MANUEL FLORES MONTALVAN solicito a la HONORABLE CORPORACION MUNICIPAL la aprobación de la socialización de los AVANCES Y ETAPAS DEL PLAN DE DESARROLLO MUNICIPAL dentro de los cuales está *LA APROBACION DE LA INSTANCIA CIUDADANANA*. En Donde LA HONORABLE CORPORACION MUNICIPAL, en vista de lo solicitado por LICENCIADO VICTOR MANUEL FLORES MONTALVAN POR UNANIMIDAD, ACUERDA:**

1. Aprobar lo solicitado por el Señor Alcalde Municipal LICENCIADO VICTOR MANUEL FLORES MONTALVAN en cuanto se apruebe la socialización de los AVANCES Y ETAPAS DEL PLAN DE DESARROLLO MUNICIPAL dentro de los cuales está *LA APROBACION DE LA INSTANCIA CIUDADANANA*

2. Que la Secretaria Certifique este punto de acta a los Departamentos de Auditoria Interna, Tesorería, Contabilidad y Gerencia Administrativa. Para que surtan los Efectos Legales.

No habiendo más que tratar se levantó la sesión a las dos de la tarde con treinta minutos de este mismo día.

Firma y sello.-Víctor Manuel Flores Montalván Alcalde Municipal.- María Brenda Mejía Domínguez Vice – Alcaldesa.- Olvin Ariel Mejía Sánchez, Carlos Roberto Saavedra Paz .- Joe Alid García Alvarado, Neptaly Garcia .- Edas Arnoldo Ordoñez Mejía ,.-Aquiles Ávila Osorio, - José Fernando Ortiz Zelaya , -Soneyda Fidelina Rivera , Alejandro Agüero Velásquez, - Virginia Pereira Acosta.-Sello y Firma – Francisco Javier Montalván Secretario Municipal.

Es conforme a su original

Extendida en la cuidad de Nacaome, Departamento de Valle, a los siete días del mes de enero del año dos mil veinte.

ALCALDIA MUNICIPAL NACAOME SECRETARIO MUNICIPAL FRANCISCO JAVIER MONTALVAN 2018-2022

Francisco Javier Montalván
Secretario Municipal

Scanned with CamScanner

Scanned by CamScanner

6. Mapa de Zonificación Territorial

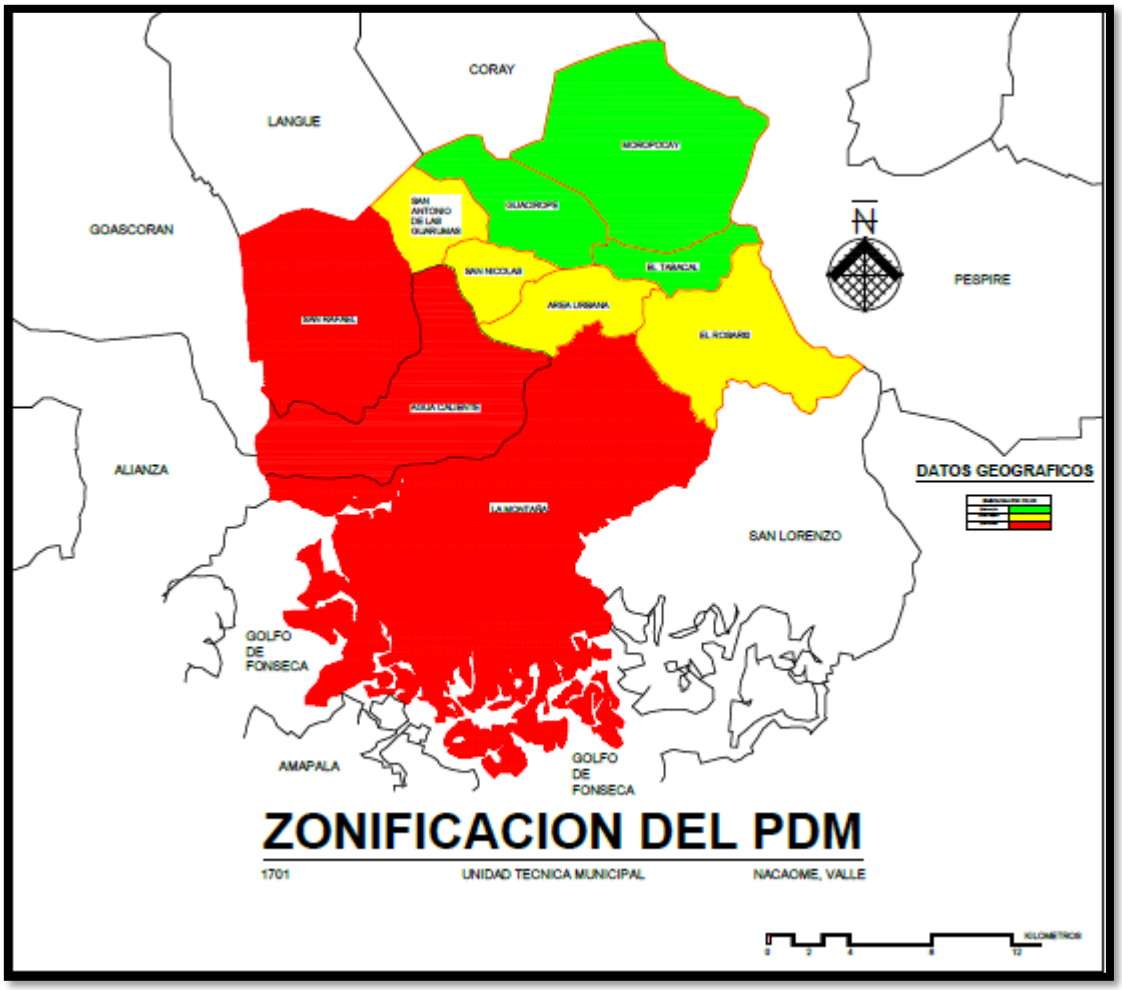

7.Cuadro Anexo de PZT, PEDM, PIMP

ZONA ALTA

(F–7)

Listado de tres proyectos priorizados de los planes de desarrollo de cada comunidad, por zonas y por eje temático

Departamento: Valle Municipio: Nacaome Zona: Alta Fecha: 23/07/19 Temática: Ordenamiento Territorial

#	Nombre Comunidad	Nombre de los proyectos priorizados	Costos aproximados
1	**Zúniga Abajo**	A-Ordenanza municipal por parte del departamento de la UMA para inspeccionar áreas afectadas.	L.3,500.00
		B- Ordenanza municipal para hacer inspección física sobre el ganado y cerdo ambulante.	L.3,500.00
2	**La Danta, Mapachín**	A-Ordenanza municipal para inspeccionar áreas afectadas por la deforestación.	L.3,500.00
3	**Rincón Ocotillo y Las Tablas**	A-Reubicación de las viviendas a una zona segura en la comunidad de Las Tablas.	L.1800,000.00
4	**Zuniga Arriba y Ocotillo**	A-Reubicación de las viviendas en zonas seguras.	L.800,000.00
		B-Ordenanza municipal por parte del departamento de la UMA para inspeccionar áreas afectadas.	L.3,500.00
		C-Reubicar lavanderos, ubicados en ojo de agua de Las Marías, Zuniga Arriba.	L.210,000.00
5	**Portillo el Higo, Bañaderos, La**	A-Reubicación de viviendas en la comunidad de Portillo el	L.800,000.00

	Hacienda, Torrecillas y Rincón Abajo	Higo.	
		B-Reubicar la Tubería que esta dentro de las casas y trasladarla hacia la calle en la comunidad de Rincón Abajo	L.25,000.00
		C-Ordenanza municipal por parte del departamento de la UMA para inspeccionar áreas afectadas..	L.10,000.00
6	**Chiflón, Junquillo y Los Valdez**	A-Reubicar a los animales en una zona que no afecte a los vecinos en el caserío de El Junquillo.	L.50,000.00
		B-Rotular áreas públicas para que no arrojen basura a las calles del caserío del Chiflón.	L.30,000.00
		C-Emitir una ordenanza municipal para reforestar las zonas afectadas del Junquillo.	L.5,000.00
7	**Casas Nuevas, Jicarillo y Los Almendros**	A-Reubicar las viviendas que están en zonas de deslizamiento en el caserío del Jicarillo	L.2,000,000.00
		B-Legalización de los terrenos en el caserío de los Almendros.	L.12,000.00
		C-Emitir una ordenanza municipal de las áreas afectadas para su pronta reforestación en los tres caseríos.	L.15,000.00
8	**Las Uvas**	A-Reubicación de los lavanderos y reforestar el área.	L.12,000.00
		B-Reforestación en nuestra comunidad en las áreas verdes.	L.15,000.00

9	**Portillo del Gallo, El Mogote y el Garrobo**	A-Reubicar los lavanderos y pilas en las comunidades de El Garrobo y Mogote	L.70,000.00
10	**Jícaro Arriba y Jícaro Abajo**	A-Legalizar terreno donde está ubicado el campo de futbol a favor de la comunidad de Jícaro Arriba	L.5,000.00
11	**El Limonar Caragual y Tierras Morenas**	A-Reubicar los lavanderos en otro lugar alejado del pozo en la comunidad de Limonar.	L.60,000.00
		B-Capacitación técnica para cambiar la forma de irrigar el cultivo en Caragual y Limonar.	L.7,500.00
12	**El Barrial y Las Balitas**	A-Trasladar el poste a una zona donde puede beneficiar al caserío de El Barrial.	L.10,000.00
		B-Multar a las personas que extraen material, sin portar el permiso de operación por la contaminación del agua del caserío de las Balitas.	L.7,000.00
		C-Medición de tierras mediante el departamento de Catastro en el caserío de El Barrial.	L.4,500.00
13	**Santa Clara, El Saucito y Las Crucitas**	A-Legalizar el terreno del pozo a favor de los caseríos de La Crucitas y Santa Clara.	L.5,200.00
		B-Legalización de los terrenos en El Saucito.	L.12,000.00
		C-Emitir Una Ordenanza Municipal Para Hacer Una Inspección Física Por La Deforestación En Los Caseríos De (El Saucito, Santa Clara Y Las Crucitas).	L.30,000.00

14	**El Jobo y El Bazán**	A-Legalizar el pozo comunal a favor de la comunidad del Jobo	L.4,500.00
		B-Ordenanza municipal para regular los altos intereses de EEH en el Jobo	L.4,500.00
		C-Ordenanza municipal para la creación de una borda de 3mt de alto y dragado del rio con canales de alivio De la comunidades del Jobo	L.72,000.00
15	**Estacones**	A-Ordenanza municipal para reforestar en las áreas afectadas en la comunidad de Estacones.	L.15,000.00
		B-Reubicar los cultivos para que no afecte el pozo de agua en la comunidad de Estacones.	L.40,000.00
16	**Hacienda Vieja y El Rincón**	A-Legalizar el pozo de malacate a favor de la comunidad de Hacienda Vieja	L.12,000.00
		B-Ordenanza Municipal para reforestar áreas afectadas de la comunidad del el Rincón.	L.15,000.00
		C-Reubicación de gallinas a un Gallinero en cada vivienda en la comunidad del Rincón.	L.25,000.00
17	**El Puyadero y El Chaparral**	A-Ordenanza municipal para reforestar en las áreas afectadas en la comunidad del Puyadero.	L.15,000.00
		B-Legalizar el terreno a favor de la comunidad del Puyadero.	L.12,000.00

		C-Reubicar las viviendas de las familias afectadas de la comunidad de el Chaparral.	L.1,400,000.00

(F–7)

Listado de tres proyectos priorizados de los planes de desarrollo de cada comunidad, por zonas y por eje temático

Departamento: Valle Municipio: Nacaome Zona: Alta Fecha: 23/07/19 Temática: Salud y Nutrición

#	Nombre Comunidad	Nombre de los proyectos priorizados	Costos aproximados
1	**Zúniga Abajo**	A-Campaña de Fumigación	L.30,000.00
2	**La Danta, Mapachín**	A-Abastecer el centro de salud de la comunidad de Mapachín.	L.55,000.00 por año
		B-Campañas de fumigación y abatizacion en los dos caseríos.	L.30,000.00
		C-Proporcionar personal médico el centro de salud del Mapachín	L.250,000.00
3	**Rincón Ocotillo y Las Tablas**	A-Abastecer el centro de salud de la comunidad de las Tablas	L.55,000.00
		B-Campañas de fumigación y abatizacion	L.30,000.00
		C-Proporcionar personal médico el centro de salud de las	L.250,000.00

		Tablas.	
4	**Zuniga Arriba y Ocotillo**	A-Abastecer de medicamento el centro de salud.	L.23,000.00 cada año
		B-Contratar personal medico	L.250,000.00
		C-Campaña de Fumigación.	L.30,000.00
5	**Portillo el Higo, Bañaderos, La Hacienda, Torrecillas y rincón Abajo**	A-Abastecer el centro de salud de medicamentos en la comunidad de Rincón.	L.25,000.00 cada año
		B-Campaña de fumigación y abatizacion.	L.30,000.00
6	**Chiflón, Junquillo y Los Valdez**	A-Capacitación para la planificación de las parejas en los tres caseríos.	L.5,000.00
7	**Casas Nuevas, Jicarillo y Los Almendros**	A-Construcción de hornos mejorado en los tres caseríos.	L.210,000.00 por año
8	**Las Uvas**	A-Implementar talleres y charlas sobre la importancia planificar.	L.5,000.00
		B-Mantener limpios los solares y fumigar nuestra comunidad	L.5,000.00
9	**Portillo del Gallo, El Mogote y el Garrobo**	A-Campaña de abatizacion y eliminación de criaderos de zancudos	L.6,000 .00por año
10	**Jícaro Arriba y Jícaro Abajo**	A-Abastecimiento de medicamentos en el centro de salud de la comunidad de Jícaro Arriba	L.60,000.00

11	**El Limonar Caragual y Tierras Morenas**	A-Campañas de fumigación y eliminación de criaderos de zancudos.	L.10,000.00
		B-Campaña de abatizacion de las pilas.	L.10,000.00
12	**EL Barrial y Las Balitas**	A-Capacitaciones para implementar métodos de planificación a los miembros de familia en los dos caseríos.	L.5,000.00
		B-Fumigación y limpieza de los dos caseríos.	L.5,000.00
13	**Santa Clara, El Saucito y Las Crucitas**	A-Fumigar y hacer limpieza de solares en los tres caseríos.	L.60,000.00
		B-Proporcionar funguicidas en el caserío de las Crucitas para combatir las plagas.	L.12,000.00
14	**El Jobo y El Bazán**	A-Campaña de limpieza en las comunidades	L.5,000.00
15	**Estacones**	A-Campaña de fumigación y eliminación de criaderos de zancudos	L.12,000.00
16	**Hacienda Vieja y El Rincón**	A-Charlas sobre la planificación familiar	L.5,000.00
17	**Hondable y Potrerillos**	A-Campaña de fumigación en las comunidades	L.12,000.00
		B-Charlas de capacitación sobre como planificar en el hogar	L.5,000.00
18	**El Puyadero y El Chaparral**	A-Campaña de fumigación en las comunidades de El Puyadero y El Chaparral.	L.12,000.00

		B-Charlas de capacitación sobre como planificar en el hogar	L.5,000.00

(F–7)

Listado de tres proyectos priorizados de los planes de desarrollo de cada comunidad, por zonas y por eje temático

Departamento: Valle Municipio: Nacaome Zona: Alta Fecha: 23/07/19 Temática: Educación

#	**Nombre Comunidad**	**Nombre de los proyectos priorizados**	**Costos aproximados**
1	**Zúniga Abajo**	A-Apertura carreras profesionales y técnicas en el Centro de Educación Básica Juan XXIII.	L.150,000.00
		B-Beca estudiantil.	L.50,000.00
2	**La Danta, Mapachín**	A-Aperturas de carreras profesionales en un centro educativo en la comunidad de Jícaro	L.3,000.00

		Arriba.	
3	**Rincón Ocotillo, Las Tablas**	A-Apertura de carreras profesionales y técnicas en el Centro de Educación Básica Juan XXIII.	L.90,000.00
		B-Incentivo pedagógico en la Escuela Manuel Bonilla de las Tablas.	L.50,000.00
4	**Zúniga Arriba y Ocotillo**	A-Apertura carreras profesionales y técnicas en el Centro de Educación Básica.	L.190,000.00
5	**Torrecillas, El Bañadero, Portillo El Higo, La Hacienda y Rincón Abajo**	A-Apertura carreras técnicas y profesionales.	L.90,000.00
6	**Chiflón, Junquillo y Los Valdez**	A- Mejoramiento del centro educativo de la comunidad del Chiflón.	L.100,000.00
7	**Portillo del Gallo, El Mogote y el Garrobo**	A-Mejoramiento de centros de educación en las comunidades de El Garrobo ,El Mogote y Portillo del Gallo	L.2,500,000
8	**Jícaro Arriba y Jícaro Abajo**	A-Apertura carreras técnicas en los centros básicos de Ocotillo y el Caragual	L.3,000.00
9	**El Limonar Caragual y Tierras Morenas**	A-Gestionar aperturas de carreras profesionales en el centro básico “Rómulo Alvarado” en la comunidad de Caragual	L.3,000.00

10	**El Barrial y Las Balitas**	A-Construcción de un Centro Básico que beneficie a los dos caseríos.	L.500,000.00
		B-Taller de alfabetización en los dos caseríos.	L.5,000.00
11	**Santa Clara, El Saucito y Las Crucitas**	A-Mejoramiento de un centro educativo en los tres caseríos.	L.100,000.00
12	**El Jobo y El Bazán**	A-Brindar docentes para mejorar la educación	L.70,000.00
		B-Mejoramiento de los centros educativos en las comunidades de Él Basan y El Jobo	L.200,000.00
13	**Estacones**	A-Apertura carreras profesionales en la comunidad de Estacones	L.250,000.00
14	**Hacienda Vieja y El Rincón**	A-Mejoramiento del centro educativo Policarpo Bonilla en la comunidad de el Rincón	L.200,000.00
15	**Hondable y Potrerillos**	A-Apertura carreras profesionales	L.250,000.00
		B-Proporcionar personal docente en los diferentes espacios formativos	L.250,000.00
16	**El Puyadero y El Chaparral**	A-Apertura de carreras profesionales en el centro básico Policarpo Bonilla	L.250,000.00

(F–7)

Listado de tres proyectos priorizados de los planes de desarrollo de cada comunidad, por zonas y por eje temático

Departamento: Valle Municipio: Nacaome Zona: Alta Fecha: 23/07/19 Temática: Recursos Naturales y Ambiente

Nombre Comunidad	Nombre de los proyectos priorizados	Costos aproximados
Zúniga Abajo	A-Aplicación de ley de protección de flora y fauna.	L.2,500.00
	B-Reforestación en áreas afectadas.	L.15,000.00
La Danta, Mapachín	A-Construcción de hornos mejorados.	L.3,500.00 c/u
	B- Reforestar áreas afectadas.	L.15,000.00
	C- Compra de terreno para crematorio comunal.	L.200,000.00
Rincón Ocotillo, Las Tablas	A-Reforestación en áreas afectadas.	L.15,000.00
	B-Denunciar actos ilícitos (quemas y trata de animales en peligro de extinción).	L.2,500.00
Zúñiga Arriba , Ocotillo	A-Reforestación en áreas afectadas.	L.2,500.00
	B-Aplicación de ley de protección de flora y fauna.	L.15,000.00
Portillo El Higo,	A- Reforestar áreas afectadas por la deforestación y quema.	L.35,000.00

Bañaderos, La Hacienda, Torrecillas y Rincón Abajo	B- Capacitación para concientizar a la población para dar un buen manejo al recurso natural.	L.6,000.00
Chiflón, Junquillo y Los Valdez	A-Capacitar a las personas para cuidar el medio ambiente en los tres caseríos.	L.5,000.00
	B-Crear una campaña masiva de reforestación en los tres caseríos.	L.15,000.00
Casas Nuevas, Jicarillo y Los Almendros	A-Reforestación del área verde en los tres caseríos.	L.15,000.00
Las Uvas	A-Reforestación de nuestro caserío.	L.15,000.00
	B-Denunciar y multar a las personas que se dedican a la cacería.	L.6,000.00
Portillo del Gallo, El Mogote y el Garrobo	A-Construcción de una hornos mejorados	L.52,500.00
	B-Campaña masiva de reforestación en las áreas afectadas.	L.15,000.00
	C- Multar a las personas que causan daño a las especies	L.4,500.00
Jicaro Arriba y Jicaro Abajo	A-Campañas de reforestación	L.16,000.00
	B-Capacitación de la importancia de la fauna y la flora	L.3,500.00
El Limonar Caragual y Tierras Morenas	A-Construcción de hornos mejorados	L.350,000.00
	B-Campañas de reforestación	L.36,500.00 por año
	C-Realizar campañas de limpieza	L.2,000.00

El Barrial y Las Balitas	A-Identificar para la compra de un terreno y proporcionarle un crematorio en los dos caseríos.	L.150,000.00
	B-Reforestación de bosques en los dos caseríos.	L.5,000.00
	C-Capacitar y hacer talleres para concientizar a las personas en los caseríos para cuidar el medio ambiente.	L.5,000.00
Santa Clara, El Saucito y Las Crucitas	A-Multar a las personas que venden o matan a los animales y cuidar el medio ambiente en los caseríos de Santa Clara y La Crucita.	L.6,000.00
	B-Capacitación y dar talleres técnicos a los agricultores de los tres caseríos.	L.15,000.00
El Jobo y El Bazán	A-Creación de un crematorio comunal	L.500,000.00
	B-Reforestar la áreas afectadas de la tala	L.15,000.00
	C-Construcción de hornos mejorados	L.100,000.00 por año
	D-Concientizar a la población para que no causen daño en la fauna	
Estacones	A-Construcción de hornos mejorados	L.87,500.00
Hacienda Vieja y El Rincón	A-Construcción de hornos mejorados en la comunidad	L.133,000.00
Hondable y Potrerillos	A-Campaña masiva de reforestación en las áreas afectadas.	L.3,500.00

	B-Construcción de hornos mejorados en las comunidades de Hondable y Potrerillos	L.175,000.00 por año
El Puyadero y El Chaparral	A-Multar a los que causan daño a la tala de los bosques	L.4,500.00
	B-Construcción de hornos mejorados.	L.175,000.00 por año

(F–7)

Listado de tres proyectos priorizados de los planes de desarrollo de cada comunidad, por zonas y por eje temático

Departamento: Valle Municipio: Nacaome Zona: Alta Fecha: 23/07/19 Temática: Infraestructura Social

#	Nombre Comunidad	Nombre de los proyectos priorizados	Costos aproximados
1	**Zúniga Abajo**	A-Construcción de una Iglesia en la comunidad de Zuniga Abajo.	L.850,000.00
		B-Construcción de vado de 12x4 mts en quebrada grande de Zuniga Abajo.	L.300,000.00
		C-Abastecer de medicamentos del centro de salud de Zuniga Abajo.	L.70,000.00
		D-Reparación del techo del centro de salud de la comunidad de Zuniga Abajo.	L.52,000.00
		E-Construcción de vado de 6x4 mts en la comunidad de Zuniga Abajo.	L.220,000.00

2	**La Danta, Mapachín**	A-Ampliación y construcción de una bocatoma en el ojo de agua de la comunidad de Mapachín.	L.320,000.00
		B-Construcción de un vado en linderos del campo de futbol en la comunidad de Mapachín.	L.850,000.00
		C-Abastecer el centro de salud del jícaro Arriba con medicamentos de calidad.	L.30,000.00 por año
		D-Construcción de techo del centro educativo Julio Reyes.	L.55,000.00
		E-Proyecto de Electrificación en la Comunidad La Danta.	L.193,000.00
3	**Rincón Ocotillo y Las Tablas**	A-Construcción de Vado de concreto 20x6 mts en la comunidad del Rincón Ocotillo.	L.950,000.00
		B-Construcción de muro perimetral y reparación de ventanas en la Escuela Manuel Bonilla las Tabla	L.96,000.00
		C-Construcción de vado de concreto de 20x4 mts. En la Comunidad de las Tablas.	L.350,000.00
		D-Reparación de la Iglesia Católica en la comunidad de las Tablas.	L.75,000.00
		E-Reparación de calle de terracería en la entrada de Ocotillo Abajo hasta la Escuela Gustavo Adolfo Andino. (4 km).	L.100,000.00
4	**Zuniga Arriba y Ocotillo**	A-Reparación del centro de salud ubicado en la comunidad de Zuniga Arriba.	L.310,000.00
		B-Pintar la Iglesia Sagrada Familia de la comunidad de Zuniga Arriba.	L.23,000.00

		C-Construcción de rampa en la comunidad de Zuniga Abajo.	L.556,000.00
		D-Reparación de calle de terracería desde el desvió de la comunidad del Ocotillo hasta el Centro Básico (2km).	L.300,000.00
		E-Reparación de calle que conduce al centro de salud de Zuniga Abajo.	L.110,000.00
5	**Portillo el Higo, Bañaderos, La Hacienda, Torrecillas y Rincón Abajo**	A-Construcción de un vado de concreto en la comunidad de Rincón Abajo 6x4mts.	L.950,000.00
		B-Reparación del centro de salud de la comunidad Rincón Tablas	L.77,000.00
		C-Construcción de vado de concreto de 8x4 mts en la comunidad de Portillo del Higo	L.500,000.00
		D-Construcción de un aula en la Escuela Roberto Flores.	L.90,000.00
		E-Reparación de calle de terracería desde el desvió las Tablas, Rincón tablas (4 kilómetros).	L.110,000.00
6	**Chiflón, Junquillo y Los Valdez**	A-Construcción de una caja puente en el Junquillo.	L.650,000.00
		B-Construcción de un centro comunal en el caserío del Chiflón.	L.1,500,000.00
		C-Mantenimiento de la calle principal de los tres caseríos.	L.100,000.00
		D-Construcción de letrinas en la escuela del Junquillo.	L.90,000.00
		E-Reparación de la iglesia evangélica en la comunidad del Chiflón.	L.30,000.00
7	**Casas Nuevas,**	A-Construcción de una caja puente en los caseríos del Jicarillo.	L.850,000.00

	Jicarillo y Los Almendros	B-Construcción de un Bocatoma para el almacenamiento de agua para los meses de sequía en los caseríos del Jicarillo y Los Almendros.	L.150,000.00
		C-Apertura de calle en las comunidad de Casas Nuevas	L.300,000.00
		D-Construir un centro de salud un lugar estratégico donde pueda brindar servicios a los caseríos más cercanos.	L.1,400,000.00
8	**Las Uvas**	A-Mejoramiento del centro de salud.	L.200,000.00
		B-Mejoramiento de las calles.	L.50,000.00
		C-Construcción de una escuela en nuestra comunidad	L.750,000.00
		D-Identificar de un área para la construcción de un crematorio comunal.	L.200,000.00
9	**Portillo del Gallo, El Mogote y el Garrobo**	A-Construcción de caja puente en la comunidad de El Garrobo y Portillo del Gallo.	L.840,000.00
		B-Proyecto de energía eléctrica en la comunidad de El Mogote	L.350,000.00
		C-Construcción de la casa de oración de la comunidad de El Mogote.	L.400,000.00
		D-Reparación estructura de la escuela de la comunidad de El Garrobo	L.90,000.00
		E-Reparación de las calles de las comunidades de El Garrobo, Mogote y Portillo del Gallo.	L.100,000.00
10	**Jícaro Arriba y**	A-Construcción del Sistema Eléctrico en la comunidad de Jícaro Arriba	L.500,000.00

	Jícaro Abajo	B-Construcción de muro perimetral de la iglesia en ambas comunidades Jícaro Arriba y Jícaro Abajo	L.160,000.00
		C-Reparación de calles de terracería en las comunidades de Jícaro Arriba y Jícaro Abajo	L.200,000.00
		D-Mejoramiento de la Escuela de Jícaro Abajo	L.90,000.00
		E-Reparación y mantenimiento de la Escuela "José Santos Guardiola " de la comunidad de Jícaro Arriba	L.90,000.00
11	**El Limonar Caragual y Tierras Morenas**	A-Reparación del centro de salud de la comunidad de Caragual.	L.55,000.00
		B-Reparación del centro de educación básica “Rómulo Alvarado” de la Comunidad de Caragual.	L.90,000.00
		C-Construcción de huellas vehiculares de concreto en la calle que conduce a Tierras Morenas.	L.110,000.00
		D-Construcción de casa de oración en la comunidad de Caragual.	L.800,000.00
		E-Construcción de centro comunal en la comunidad de Caragual.	L.800,000.00
12	**El Barrial y Las Balitas**	A-Construcción de un centro de salud que beneficie a los pobladores que viven en los alrededores del caserío El Barreal y Balitas.	L.1,400,000.00
		B-Construcción de un bocatoma en el Rio Guacirope en donde beneficiaria a los dos caseríos.	L.150,000.00
		C-Construcción de un centro comunal en el caserío de El Barreal.	L.1,500,000.00
		D-Mantenimiento al Centro Educativo de los dos caseríos.	L.100,000.00

		E-Mantenimiento de calles en los dos caseríos.	L.100,000.00
13	**Santa Clara, El Saucito y Las Crucitas**	A-Perforación de pozo los tres caseríos.	L.250,000.00
		B-Construcción de un Centro de Salud en los caseríos de La Crucita y Santa Clara.	L.1,400,000.00
		C-Electrificación en el caserío de Santa Clara	L.350,000.00
		D-Construcción de una bocatoma para el almacenamiento de agua en los caseríos de (El Saucito y Las Crucitas).	L.150,000.00
		E-Apertura de una nueva calle en los caseríos de El Saucito y Santa Clara.	L.100,000.00
14	**El Jobo y El Bazán**	A-Creación de una zona recreativa en las comunidades del Bazán y El Jobo	L.700,000.00
		B-Construcción de una iglesia en las comunidades de Él Bazán y El Jobo	L.400,000.00
		C-Construcción de centro de salud en la comunidad del Bazán	L.500,000.00
		D-Reparación de los baños y servicios escuela Francisco Morazán en el Bazán	L.300,000.00
		E-Mejoramiento de las calles en la comunidades de Él Bazán y El Jobo	L.100,000.00
15	**Estacones**	A-Proporcionar mobiliario en el C.E.B Ramón Amaya Amador de Estacones	L.70,000.00
		B-Construcción de cerca perimetral en el C.E.B Ramón Amaya Amador de Estacones	L.27,000.00
		C-Construcción de cerca perimetral en la iglesia San Miguel Arcángel	L.17,000.00

		D-Mejoramiento de las calles en la comunidad de Estacones	L.100,000.00
16	**Hacienda Vieja y El Rincón**	A-Creación de una cerca perimetral para el pozo comunal de El Rincón	L.7,000.00
		B-Abastecimiento de médicos y medicamentos en la comunidad de El Rincón	L.90,000.00
		C-Mejoramiento del centro educativo Policarpo Paz Bonilla en la comunidad de el Rincón	L.200,000.00
		D-Reparación de calle en la comunidad en las comunidades de Hacienda Vieja y El Rincón	L.100,000.00
		E-Construcción del centro comunal En el caserío de El Rincón	L.300,000.00
17	**Hondable y Potrerillos**	A-Construcción de un tanque de agua para uso doméstico en la comunidad de Potrerillos	L.115,000.00
		B-Construcción de caja puente en la comunidades de Hondable y Potrerillos	L.750,000.00
		C-Construcción de letrinas en la comunidad de Hondable	L.72,000.00
		D-Construcción de la casa de oración de la comunidad de Potrerillo	L.400,000.00
		E-Reparación del techo de la escuela de la comunidad de Potrerillos	L.300,000.00
18	**El Puyadero y El Chaparral**	A-Perforación de pozo para uso domiciliar en las comunidades de El Puyadero y El Chaparral	L.250,000.00
		B-Construcción de caja puente en la comunidad en las comunidades de El Puyadero y El Chaparral.	L.940,000.00
		C-Mejoramiento de letrinas en la comunidad de el Puyadero	L.72,000.00

		D-Construcción de la casa de oración en la comunidad El Puyadero	L.400,000.00
		E-Reparación del techo y el piso de la escuela del Puyadero, a las autoridades competentes	L.300,000.00

(F–7)

Listado de tres proyectos priorizados de los planes de desarrollo de cada comunidad, por zonas y por eje temático

Departamento: Valle Municipio: Nacaome Zona: Alta Fecha: 23/07/19 Temática: Vivienda

#	Nombre Comunidad	Nombre de los proyectos priorizados	Costos aproximados
1	**Zúniga Abajo**	A-Construcción hornos 2x3.	3,500 c/u
		B-Mejoramiento habitacional y construcción de viviendas.	400,000
		C-Construcción del sistema de fluido eléctrico de Zuniga Abajo y ampliación de Zuniga Arriba.	90,000
2	**La Danta y Mapachín**	A-Construcción y mejoramiento de viviendas	400,000
3	**Portillo el Higo, Bañaderos, La Hacienda, Torrecillas y Ricon Abajo**	A-Construcción de hornillas 2x3.	3,500 c/u
		B-Construcción y reparación de viviendas	700,000
		C-Ampliación del sistema de fluido eléctrico en la comunidad de Rincón Abajo y Torrecillas	150,000

4	**Ricon Ocotillo Y Las Tablas**	A-Construcción de hornos 2x3.	3,500 c/u
		B-Construcción de vivienda.	350,000
		C-Construcción de sistema de fluido eléctrico en la comunidad de Rincón Ocotillo.	350,000
5	**Zúniga Arriba y Ocotillo**	A-Mejoramiento habitacional y construcción de viviendas.	300,000
		B-Construcción hornos 2x3.	3,500 c/u
		C-Ampliación del sistema eléctrico en la comunidad de Zuniga Arriba.	150,000
6	**Chiflón, Junquillo y Los Valdez**	A-Mejoramientos de viviendas en los tres caseríos.	400,000
		B-Construcción de hornos mejorados en los tres caseríos.	67,500
		C-Donar láminas para construcción de techos en el caserío del Chiflón.	92,000
7	**Casas Nuevas, Jicarillo y Los Almendros**	A-Mejoramiento de viviendas en los tres caseríos.	400,000
		B- Construcción de viviendas en el caserío de Casas Nuevas.	800,000
8	**Las Uvas**	A-Construcción de viviendas.	800,000
		B-Energía eléctrica para los que no cuenta con el servicio.	200,000
		C-Mejoramiento de viviendas.	400,000
9	**Portillo del Gallo, El Mogote y el Garrobo**	A- Mejoramiento de viviendas en las comunidades de El Garrobo, El Mogote y Portillo del Gallo.	400,000

10	**Jícaro Arriba y Jícaro Abajo**	A- Construcción Sistema del Sistema Eléctrico para la comunidad de Jícaro Abajo	500,000
		B-Construcción de Hornillas de 2x3	56,000 por año
		C-Mejoramiento de la viviendas	200,000 por año
11	**El Limonar Caragual y Tierras Morenas**	A-Ampliación del sistema del fluido eléctrico en la comunidad de Limonar.	150,000
		B-Construcción de viviendas.	350,000
		C-Reparación de viviendas	43,000
12	**El Barrial y Las Balitas**	A-Electrificación en el caserío de ¨Agua Tibia¨ Las Balitas.	300,000
		B-Construcción de viviendas en los dos caseríos.	800,000
		C-Mejoramiento de las viviendas en los dos caseríos.	400,000
13	**Santa Clara, El Saucito y Las Crucitas**	A-Proyecto de mejoramiento de viviendas en los tres caseríos.	400,000
		B-Hornos mejorados en los 3 caserío	3,500 c/u
14	**El Jobo y El Bazán**	A-Mejoramiento de viviendas en las comunidades de Él Bazán y el Jobo	400,000
		B-Construcción de viviendas en las comunidades de Él Basan y el Jobo	400,000
		C-Compra de 700 m de cable#2 y 4 postes de 30 pies para mejorar el sistema eléctrico en el Bazán	100,000
15	**Estacones**	A-Construcción de letrinas en la comunidad de Estacones	72,000

		B-Mejoramiento de viviendas en la comunidad de Estacones.	400,000
		C-Construcción de viviendas en la comunidad de Estacones	400,000
16	**Hacienda Vieja y El Rincón**	A-Mejoramiento de viviendas en las comunidades	400,000
17	**Hondable y Potrerillos**	A-Construcción de baños en ambas comunidades	25,000
		B-Mejoramiento de viviendas en ambas comunidades	400,000
		C-Construcción de vivienda en ambas comunidades	600,000
18	**El Puyadero y El Chaparral**	A-Mejoramiento de viviendas en las comunidades de El Puyadero y El Chaparral.	400,000
		B-Construcción de viviendas en las comunidades de El Puyadero y El Chaparral.	600,000

(F–7)

Listado de tres proyectos priorizados de los planes de desarrollo de cada comunidad, por zonas y por eje temático

Departamento: Valle Municipio: Nacaome Zona: Alta Fecha: 23/07/19 Temática: Mujeres y Tercera Edad

#	Nombre Comunidad	Nombre de los proyectos priorizados	Costos aproximados
1	**Zúniga Abajo**	A-Crear micro empresas.	L.100,000.00
		B-Brindar talleres técnicos para fomentar el emprededurismo.	L.12,000.00
		C-Bono a la madre soltera.	L.45,000.00
		D-Proporcionar ración alimentaria.	L.50,000.00
		E-Bono para la tercera edad.	L.50,000.00 por año
2	**La Danta Mapachín**	A-Brindar talleres técnicos para fomentar el emprededurismo.	L.12,000.00
		B-Proporcionar ración alimentaria.	L.50,000.00

		C-Bono para la tercera edad.	L.100,000.00
3	**Rincón Ocotillo y Las Tablas**	A-Bono a la madre soltera.	L.65,000.00
		B-Brindar talleres técnicos para fomentar el emprededurismo	L.12,000.00
		C-Proporcionar ración alimentaria.	L.50,000.00
		D-Abastecer con medicamentos para la tercera edad en el centro de salud de las tablas.	L.42,000.00
		E-Bono para la tercera edad.	L.100,000.00
4	**Zuniga Arriba y Ocotillo**	A-Bono a la madre soltera.	L.45,000.00
		B-Brindar talleres técnicos para fomentar el emprededurismo	L.12,000.00
		C-Proporcionar ración alimentaria.	L.50,000.00
		D-Crear micro empresas	L.100,000.00
		E-Bono para la tercera edad.	L.100,000.00
5	**Portillo el Higo, Bañaderos, La Hacienda, Torrecillas y Rincón Abajo**	A-Bono a la madre soltera.	L.90,000.00
		B-Crear talleres de emprededurismo.	L.12,000.00
		C-Proporcionar ración alimentaria	L.50,000.00
		D-Abastecer con medicamentos para la tercera edad en los centros de salud de las tablas.	L.27,500.00 cada año

		E-Bono para la tercera edad.	L.50,000.00 cada año
6	**Chiflón, Junquillo y Los Valdez**	A-Brindar medicamentos a las personas de la tercera edad en los tres caseríos.	L.30,000.00
		B-Implementar micro-empresas para la mujer en los tres caseríos	L.100,000.00
7	**Casas Nuevas, Jicarillo y Los Almendros**	A-Implementar programas de salud para las personas de la tercera edad en los tres caseríos.	L.30,000.00
		B-Proporcionarle el bono de la tercera edad en los tres caseríos.	L.50,000.00 por año
8	**Las Uvas**	A-Crear micro empresas.	L.100,000.00
		B-Brindar atenciones médicas.	L.30,000.00
		C-Proporcionar el bono a la tercera edad.	L.100,000.00
9	**Portillo del Gallo, El Mogote y el Garrobo**	A-Taller de formación técnica para potenciar el empredeurismo a la mujer.	L.5,000.00
10	**Jícaro Arriba y Jícaro Abajo**	A-Crear micro empresas para generar empleo para la mujer	L.100,000.00
		B-Bono a la tercera edad	L.50,000.00 por año
11	**El Limonar Caragual y Tierras**	A-Crear micros empresas para grupos de mujeres	L.100,000.00
		B-Taller de empredeurismo a la mujer.	L.9,000.00

	Morenas	C-Atención médica a la tercera edad.	L.15,000.00
		D-Bono para la tercera edad.	L.30,000.00
12	**El Barrial y Las Balitas**	A-Organizar a las mujeres y crear microempresas en los dos caseríos.	L.100,000.00
		B-Proporcionarle la atención médica a las personas de la tercera edad en los dos caseríos.	L.30,000.00
		C-Bonos para las personas de la tercera edad y algún tipo de discapacidad en el caserío de Las Balitas.	L.100,000.00
13	**Santa Clara, El Saucito y Las Crucitas**	A-Crear micro empresas en los tres caseríos	L.100,000.00
		B-Implementar atención médica en los tres caseríos.	L.30,000.00
		C-Bonos a la tercera edad en los tres caseríos.	L.100,000.00
14	**El Jobo y El Bazán**	A-Creación de microempresas para el emprendurismo de las mujeres	L.60,000.00
		B-Taller de formación técnica para potenciar el emprededurismo a la mujer.	L.5,000.00
		C-Ración alimentaria para la tercera edad	L.40,000.00
		D-Más atención médica a la tercera edad	L.90,000.00
		E-Bonos y ayudas para la tercera edad.	L.50,000.00 por año
15	**Estacones**	A-Crear microempresas para las mujeres en las comunidades de Estacones.	L.60,000.00

		B-Bonos y ayudas para la tercera edad	L.90,000.00
16	**Hacienda Vieja y El Rincón**	A-Creación de microempresas para las mujeres en las comunidades	L.60,000.00
		B-Bonos y ayudas para las personas de la tercera edad en las comunidades.	L.50,000.00
17	**Hondable y Potrerillos**	A-Capacitar y organizar a las mujeres en las comunidades de Hondable y Potrerillos	L.5,000.00
		B-Proporcionar sillas de ruedas para la tercera edad	L.50,000.00
		C-Bonos y ayudas para la tercera edad	L.50,000.00
18	**El Puyadero y El Chaparral**	A-Capacitar y organizar a las mujeres	L.5,000.00
		B-Crear fuentes de empleo para la tercera edad	L.50,000.00
		C-Bonos y ayudas para la tercera edad	L.50,00.00 por año

(F–7)

Listado de tres proyectos priorizados de los planes de desarrollo de cada comunidad, por zonas y por eje temático

Departamento: Valle Municipio: Nacaome Zona: Alta Fecha: 23/07/19 Temática: Agua y Saneamiento

#	Nombre Comunidad	Nombre de los proyectos priorizados	Costos aproximados
1	**Zúniga Abajo**	A-Perforación de pozo en la comunidad de Zuniga Abajo	L250,000.00

		B-Construcción y mejoramiento de letrinas de cierre hidráulico.	L4,500.00 c/u
		C-Donación de filtros para el tratamiento del agua.	L3,500.00
2	**La Danta y Mapachín**	A-Construcción de letrinas de cierre hidráulico	L4,500.00 c/u
		B.-Perforación de pozo en la comunidad de Mapachín.	L250,000.00
3	**Portillo el Higo, Bañaderos, La Hacienda, Torrecillas y Rincón Abajo**	A-Perforación de pozo para el autoconsumo en la comunidad de Torrecillas.	L400,000.00
		B-Construcción de un tanque comunal en la comunidad Rincón Tablas.	L367,500.00
		C-Construcción de letrinas de cierre hidráulico.	L92,000.00
4	**Rincón Ocotillo Y Las Tablas**	A-Construcción de sistema de agua por acueducto en el caserío Las Tablas, ubicado a 1.5 km al sur de la Escuela Manuel Bonilla.	L250,000.00
		B-Construcción de bocatomas en la comunidad de Las Tablas	L75,000.00
		C-Perforación de pozo frente al campo de Rincón Ocotillo.	L250,000.00
5	**Zúniga Arriba y Ocotillo**	A- Perforación de pozo comunal para el autoconsumo.	L250,000.00
		B-Construcción de letrinas de cierre hidráulico.	L4,500.00c/u
		C-Donación de filtros para el tratamiento del agua	L3,500.00 c/u
6	**Chiflón, Junquillo y**	A-Perforación de pozos para el autoconsumo en los tres caseríos.	L250,000.00

	Los Valdez	B-Donar filtros de agua a los tres caseríos.	L70,000.00
		C-Construcción de letrinas en los caseríos del Junquillo y el Chiflón.	L90,000.00
7	**Casas Nuevas, Jicarillo y Los Almendros**	A-Construcción de un sistema de agua por acueducto en los tres caseríos.	L150,000.00
		B-Construcción de proyecto de letrinas en los tres caseríos.	L90,000.00
		C-Proporcionar filtros de agua para los tres caseríos.	L70,000.00
8	**Las Uvas**	A-Perforación de un pozo para el autoconsumo.	L250,000.00
		B-Evaluación de Salud	L30,000.00
		C-Construcción de letrinas.	L15,000.00
9	**Portillo del Gallo, El Mogote y el Garrobo**	A-Perforación de pozo para agua domiciliar en las comunidades de El Garrobo y El Mogote	L250,000.00
		B-Proporcionar filtros para purificar el agua en el Portillo del Gallo	L150,000.00
		C-Construcción de un tanque para almacenar agua en la comunidad de Portillo del Gallo.	L15,000.00
10	**Jicaro Arriba y Jicaro Abajo**	A-Perforación de pozo en la comunidad para el autoconsumo de Jícaro Abajo	L250,000.00
		B-Construcción de letrina de cierre hidráulico	L76,500.00 por .año
		C-Donación de filtros para el tratamiento de agua	L23,100.00

11	**El Limonar Caragual y Tierras Morenas**	A-Proyecto de agua en la comunidad de Caragual	L200,000.00
		B-Perforación de pozo en la comunidad de Limonar	L250,000.00
		C-Perforación de pozo en la comunidad de Tierras Morenas.	L250,000.00
12	**El Barrial y Las Balitas**	A-Construcción de letrinas en los dos caseríos.	L15,000.00
		B-Filtros de agua para los dos caseríos.	L70,000.00
13	**Santa Clara, El Saucito y Las Crucitas**	A-Perforación de pozo para el autoconsumo y para el uso doméstico en los caseríos La Crucita, Santa Clara y El Saucito.	L250,000.00
		B-Construcción de letrinas a cada una de las viviendas en los tres caseríos.	L90,000.00
		C-Purificadora de agua en el tanque, solicitar filtros y solicitar a la Secretaria de Salud capacitaciones sobre cómo tratar el agua.	L160,000.00
14	**El Jobo y El Bazán**	A-Proporcionar filtros de agua para tratarla	L150,000.00
		B-Construcción y mejoramientos de letrinas	L72,000.00
15	**Estacones**	A-Perforación de pozo para uso domiciliar en la comunidad de los Estacones	L250,000.00
		B-Tratar el agua en la comunidad de estacones	L8,000.00
		C-Mejoramiento y ampliación de letrinas de cierre hidráulico en la comunidad de Estacones	L72,000.00
16	**Hacienda Vieja y El Rincón**	A-Perforación de pozo para uso domiciliar en las comunidades de La Hacienda Vieja y el Rincón	L250,000.00
		B-Comprar un terreno para un crematorio comunal en La Hacienda Vieja y	L500,000.00

		el Rincón	
		C-Reconstrucción de la caja puente en la comunidad de el Rincón	L240,000.00
17	**Hondable y Potrerillos**	A-Perforación de pozo para uso domiciliar en la comunidad de Hondable y Potrerillos	L15,000.00
		B-Construcción de tanque en la comunidad de Hondable y Potrerillo.	L40,000.00
		C-Compra de terreno para un cementerio comunal.	L500,000.00
18	**El Puyadero y El Chaparral**	A-Reparación de las bombas de agua de la comunidad de Puyadero.	L25,000.00

(F–7)

Listado de tres proyectos priorizados de los planes de desarrollo de cada comunidad, por zonas y por eje temático

Departamento: Valle Municipio: Nacaome Zona: Alta Fecha: 23/07/19 Temática: Participación

#	Nombre Comunidad	Nombre de los proyectos priorizados	Costos aproximados
1	**Zúniga Abajo**	A-Capacitación para la formación de líderes comunitarios.	L7,000.00
2	**La Danta, Mapachin**	A-Impartir talleres de participación de liderazgo comunitario.	L12,000.00
3	**Rincon Ocotillo, Las Tablas**	A-Impartir talleres de participación de liderazgo comunitario.	L12,000.00
4	**Zúniga Arriba , Ocotillo**	A-Capacitación para la formación de líderes comunitarios.	L12,000.00
5	**Portillo El Higo, Bañaderos, La Hacienda, Torecillas y Rincon Abajo**	A-Impartir talleres de participación ciudadana y organizaciones comunitarias.	L15,000.00
6	**Las Uvas**	A-Hacer talleres de capacitaciones.	L15,000.00
7	**Jicaro Arriba y Jicaro Abajo**	A-Dar charlas a la comunidad sobre la importancia de los patronatos y concientizar para que recuperen la credibilidad	L5,000.00
		B-Capacitar a los integrantes del patronato con talleres técnicos sobre patronatos y participación ciudadana	L5,000.00

8	**El Limonar Caragual y Tierras Morenas**	A-Impartir talleres de liderazgo comunitario.	L8,000.00
9	**Santa Clara, El Saucito y Las Crucitas**	A-Impartir talleres de capacitaciones en los tres caseríos.	L15,000.00
10	**Portillo del Gallo, El Mogote y el Garrobo**	A-Charlas a la población para que participen en la diferentes organizaciones de su comunidad	L7,000.00
11	**Estacones**	A-Impartir talleres de participación ciudadano y organizaciones comunitarias.	L6,000.00
		B-Impartir taller de liderazgo comunitario.	L6,000.00
12	**Hacienda Vieja y El Rincón**	A-Hacer talleres de capacitación y constituirse en patronatos u organizaciones para el mejoramiento de la comunidad.	L7,000.00
		B-Organizar a la mujer en las comunidades de Hacienda Vieja y el Rincón	L5,000.00
13	**El Puyadero y El Chaparral**	A-Impartir talleres de participación ciudadana	L7,000.00

(F–7)

Listado de tres proyectos priorizados de los planes de desarrollo de cada comunidad, por zonas y por eje temático

Departamento: Valle Municipio: Nacaome Zona: Alta Fecha: 23/07/19 Temática: Seguridad Alimentaria

#	Nombre Comunidad	Nombre de los proyectos priorizados	Costos aproximados
1	**Zúniga Abajo**	A-Construcción de pozo perforado para la creación de huerto familiar.	L250,000.00
		B-Creación de microempresas.	L100,000.00
2	**Mapachín Y la Danta**	A-Creación de cajas rurales.	L100,000.00
		B-Brindar capital semilla a las cajas rurales existentes.	L100,000.00
		C-Brindar talleres técnicos para fomentar el emprededurismo.	L12,000.00
3	**Rincón Ocotillo y Las Tablas**	A-Creación de microempresas.	L100,000.00
4	**Zuniga Arriba y Ocotillo**	A-Creación de microempresas.	L100,000.00
5	**Portillo el Higo, Bañaderos, La Hacienda, Torrecillas y Rincón Abajo**	A-Creación de micro empresas en las comunidades.	L100,000.00
6	**Chiflón, Junquillo**	A-Tecnificar los cultivos y brindar pesticidas a los en los tres caseríos.	L200,000.00

	y Los Valdez	B-Capacitar a la población para aprender a realizar los huertos en el caserío del Junquillo.	L15,000.00
7	**Las Uvas**	A-Brindar ayuda técnica	L5,000.00
8	**Jícaro Arriba y Jícaro Abajo**	A-Perforación de pozo en la comunidad de Jícaro Arriba	L250,000.00
		B-Crear micro empresas	L100,000.00
		C-Construcción de galpones en la comunidad de Jícaro Arriba	L100,000.00
9	**El Limonar Caragual y Tierras Morenas**	A-Capital semilla para caja rural	L100,000.00
		B-Trabajo por alimento	L15,000.00 por año
10	**El Barrial y Las Balitas**	A-Perforación de pozos para el autoconsumo en los dos caseríos.	L250,000.00 C/U
11	**Santa Clara, El Saucito y Las Crucitas**	A-Impartir capacitaciones sobre la producción de huertos familiares en el caserío El Saucito.	L15,000.00
12	**El Jobo y El Bazán**	A- Crear cajas rurales en las comunidades de El Jobo y El Bazán	L100,000.00
		B-Proporcionar la semilla mejorada e insumos	L40,000.00
		C-Creación de Galpones comunitarios	L25,000.00
13	**Estacones**	A-Crear cajas rurales en la comunidad de Estacones	L100,000.00

(F–7)

Listado de tres proyectos priorizados de los planes de desarrollo de cada comunidad, por zonas y por eje temático

Departamento: Valle Municipio: Nacaome Zona: Alta Fecha: 23/07/19 Temática: Economía

#	Nombre Comunidad	Nombre de los proyectos priorizados	Costos aproximados
1	**Zúniga Abajo**	A-Crear cajas rurales.	L100,000.00
		B-Brindar capital semilla a las cajas rurales existentes.	L100,000.00
		C-Brindar talleres técnicos para fomentar el emprededurismo.	L12,000.00
2	**Mapachín Y la Danta**	A-Crear cajas rurales.	L100,000.00
		B-Brindar capital semilla a las cajas rurales existentes.	L100,000.00
		C-Brindar talleres técnicos para fomentar el emprededurismo.	L12,000.00
3	**Rincón Ocotillo y Las Tablas**	A-Crear cajas rurales.	L100,000.00
		B-Fortalecer la microempresa avícola y tajaditas de la comunidad de las tablas.	L150,000.00
		C-Brindar capital semilla a las cajas rurales existentes.	L100,000.00
4	**Zuniga Arriba y**	A-Crear cajas rurales.	L100,000.00

	Ocotillo	B--Brindar talleres técnicos para fomentar el emprededurismo.	L12,000.00
5	**Portillo el Higo, Bañaderos, La Hacienda, Torrecillas y Rincón Abajo**	A-Crear cajas rurales.	L100,000.00
		B-Brindar talleres técnicos para fomentar el emprededurismo.	L100,000.00
6	**Chiflón, Junquillo y Los Valdez**	A-Creación de cajas rurales en los tres caseríos.	L100,000.00
		B-Apoyo técnico y financiero al agricultor en el caserío del Chiflón.	L100,000.00
7	**Casas Nuevas, Jicarillo y Los Almendros**	A-Crear micro empresas en los tres caseríos.	L100,000.00
		B-Crear cajas rurales en el caserío del Jicarillo.	L100,000.00
8	**Las Uvas**	A-Creación de una caja rural.	L100,000.00
		B-Capacitar a las personas para ser miembro de una organización.	L15,000.00
9	**Portillo del Gallo, El Mogote y el Garrobo**	A-Creación de cajas rurales en las comunidades de El Garrobo , El Mogote y Portillo del Gallo	L100,000.00
		B-Creación de microempresas en las comunidades de El Garrobo , El Mogote y Portillo del Gallo y apoyo financiero a ellas	L60,000.00
10	**Jicaro Arriba y Jicaro Abajo**	A-Crear cajas rurales	L100,000.00
		B-Brindar talleres técnicos para fomentar el emprededurismo	L7,500.00
		C-Realizar capacitaciones sobre la importancia de las organizaciones en la comunidad	L7,500.00

11	**El Limonar Caragual y Tierras Morenas**	A-Impartir talleres técnicos para fomentar el emprededurismo.	L9,000.00
12	**El Barrial y Las Balitas**	A-Crear micro empresas para proporcionar empleo en los dos caseríos.	L100,000.00
		B-Proporcionar garantía necesaria para que el agricultor tenga acceso a la banca en los dos caseríos.	L100,000.00
		C-Proporcionarle insumos agrícolas para los cultivos en los dos caseríos.	L100,000.00
13	**Santa Clara, El Saucito y Las Crucitas**	A-Crear una caja rural en los tres caseríos.	L100,000.00
		B-Brindar insumos agrícolas en el caserío de La Crucita	L20,000.00
14	**El Jobo y El Bazán**	A-Proporcionar a los agricultores los fertilizantes y abono en las comunidades El Bazán y El Jobo	L40,000.00
		B-Crear micro empresas en las comunidades El Basan y El Jobo	L60,000.00
15	**Estacones**	A-Proporcionar a los agricultores los fertilizantes y abono en la comunidad de Estacones	L6,000.00
		B-Crear micro empresas en la comunidad de Estacones	L60,000.00
16	**Hacienda Vieja y El Rincón**	A-Cajas rurales en la comunidad de Hacienda Vieja y el Rincón	L100,000.00
		B-Creación de microempresas en las comunidades de Hacienda Vieja y el Rincón	L60,000.00
17	**Hondable y**	A-Cajas rurales en la comunidad de Hondable y Potrerillos	L100,000.00

	Potrerillos	B-Proporcionar químicos como pesticida y plaguicida a los campesinos	L6,000.00
		C-Creación de microempresas en la comunidad de Hondable y Potrerillos	L60,000.00
18	**El Puyadero y El Chaparral**	A-Creación de cajas rurales en las comunidades de El Puyadero y El Chaparral.	L100,000.00
		B-Creación de microempresas en las comunidades de El Puyadero y El Chaparral y dar apoyo financiero a ellas.	L60,000.00

(F–7)

Listado de tres proyectos priorizados de los planes de desarrollo de cada comunidad, por zonas y por eje temático

Departamento: Valle Municipio: Nacaome Zona: Alta Fecha: 23/07/19 Temática: Tierra

#	Nombre Comunidad	Nombre de los proyectos priorizados	Costos aproximados
1	**Zúniga Abajo**	A-Dotar de insumos y fertilizantes	L100,000.00
		B-Tecnificar los cultivos.	L35,000.00
2	**La Danta, Mapachín**	A-Tecnificar y financiar a los agricultores.	L100,000.00
		B-Proporcionarles los insumos necesarios para el cultivo.	L25,000.00
3	**Rincón Ocotillo, Las Tablas**	A-Tecnificar los cultivos	L15,000.00
		B-Proporcionarles insumos y fertilizantes necesarios.	L50,000.00
4	**Zúniga Arriba ,**	A-Tecnificar los cultivos.	L30,000.00

	Ocotillo	B-Dotar de insumos y fertilizantes.	L120,000.00
5	**Portillo El Higo, Bañaderos, La Hacienda, Torrecillas y Rincón Abajo**	A-Tecnificar los cultivos.	L300,000.00
		B-Proporcionarles insumos y fertilizantes necesarios.	L100,000.00
6	**Chiflón, Junquillo y Los Valdez**	A- Perforación de pozo para el área de cultivo en los tres caseríos.	L250,000.00
		B-Crear micro empresas para las personas que no cuentan con tierras propias en los tres caseríos.	L100,000.00
		C- Tecnificar el cultivo en los tres caseríos	L200,000.00
7	**Casas Nuevas, Jicarillo y Los Almendros**	A-Perforación de un pozo para el autoconsumo en los caseríos del Jicarillo y Casas Nuevas.	L250,000.00
8	**Las Uvas**	A-Perforación de pozo para el área de la agricultura.	L250,000.00
		B- Creación de cultivos	L50,000.00
		C-Capacitar a los productores	L150,000.00
9	**Portillo del Gallo, El Mogote y el Garrobo**	A-Perforación de un pozo para uso agrícola en las comunidades de El Garrobo , El Mogote y Portillo del Gallo	L250,000.00
		B-Ayuda técnica y financiera a los agricultores de las comunidades de El Garrobo , El Mogote y Portillo del Gallo	L40,000.00

10	**Jicaro Arriba y Jicaro Abajo**	A-Solicitar fertilizantes e insecticida para el cultivo	L60,000.00
11	**El Limonar Caragual y Tierras Morenas**	A-Brindar insumos al agricultor.	L30,000.00 por año
		B-Tecnificar al agricultor en el cultivo.	L10,000.00
12	**El Barrial y Las Balitas**	A-Perforación de pozo en el caserío de El Barreal en el área de la agricultura.	L250,000.00
		B-Crear cultivos intensivos proporcionándole los insumos necesarios en los dos caseríos.	L150,000.00
13	**Santa Clara, El Saucito y Las Crucitas**	A-Perforación de pozos para el área de agricultura en los tres caseríos.	L250,000.00
		B-Capacitar a las personas al crear el cultivo intensivo en los tres caseríos.	L15,000.00
14	**El Jobo y El Bazán**	A-Ayuda técnica y financiera a los agricultores en las comunidades de El Bazán Y El Jobo	L40,000.00
15	**Estacones**	A-Ayuda técnica y financiera a los agricultores en la comunidad de Estacones	L40,000.00
16	**Hacienda Vieja y El Rincón**	A-Perforación de un pozo para uso agrícola en la comunidad El Rincón	L250,000.00
		B-Apoyar más el sector agrícola en las comunidades de Hacienda Vieja y el Rincón	L40,000.00
17	**Hondable y Potrerillos**	A-Perforación de un pozo para uso agrícola en las comunidades de Hondable y Potrerillos	L250,000.00
		B-Ayuda técnica y financiera a los agricultores en las comunidades de	L40,000.00

		Hondable y Potrerillos	
18	**El Puyadero y El Chaparral**	A-Perforación de un pozo para uso agrícola en las comunidades de El Puyadero y El Chaparral.	L350,000.00
		B-Ayuda técnica y financiera a los agricultores de las comunidades de El Puyadero y El Chaparral.	L40,000.00

ZONA MEDIA

(F–7)

Listado de tres proyectos priorizados de los planes de desarrollo de cada comunidad, por zonas y por eje temático

Departamento: Valle Municipio: Nacaome Zona: Media 01 Fecha: 23/07/19 Temática: Ordenamiento Territorial

#	**Nombre Comunidad**	**Nombre de los proyectos priorizados**	**Costos aproximados**
1	**El Obraje, Los Socios y La Cuesta**	a-Emitir una ordenanza municipal para la inspección de para la legalización de dicha calle en la comunidad de La Cuesta.	L12,000.00
		b-Emitir una ordenanza municipal para el traslado del poste de energía eléctrica porque está en propiedad privada en el caserío de Los Socios.	5,000.00
		c-Reforestar la zona productora de agua en el caserío de La Cuesta.	15,000.00
		D-Reubicación de dicha vivienda en los caseríos de los Socios y la Cuesta.	140,000.00

		e-Reforestación masiva del pozo en el caserío los Socios.	15,000.00
2	**El Tamarindo y Alto Del Estiquirín**	a-Reubicación de viviendas(El Tamarindo).	2,000,000.00
		b-Rotular áreas afectadas por contaminación de desechos tóxicos y basura en el rio Nacaome. (Tamarindo).	7,500.00
		c-Emitir una ordenanza municipal para la zona afectada para su pronta reforestación en el pozo(Alto del Estiquirín)	5,000.00
		d-Concientizar a la población sobre el tratamiento de la basura.(Tamarindo)	5,000.00
		e-Emitir una ordenanza municipal para que las empresas sigan las medidas de mitigación.(Tamarindo)	5,000.00
3	**El Guayabo, Brisas del Lago y Sartenejal**	a-Reubicación de viviendas(Guayabo#1 y Sartenejal)	950,000.00
		b-Legalizar el terreno del pozo y tangue (Brisas del lago)	15,000
		c-Reubicar los lavanderos a una distancia que no afecte el agua (El Sartenejal)	150,000.00
		d-Reubicación del poste a una zona publica(Sartenejal)	16,000.00
		e-Legalizar la tierra a favor de la comunidad (Guayabo #1)	45,000.00
4	**Moraicito**	a- Reubicación de lavaderos a 250mts del ojo de agua de la comunidad de El Moraicito Arriba.	75,000.00

		b-Legalizar centro comunal de la comunidad del EL Moraicito.	7,000.00
		c-Rotular áreas que están haciendo afectadas por desechos tóxicos en la comunidad de El Moraicito	15,000.00
		D-Ordenanza municipal para hacer inspección física sobre el ganado y cerdo ambulante.	3,000.00
5	**Brasilar y Labranzas**	a-Legalizar el terreno donde está ubicado el pozo a favor de la comunidad de Labranza.	1,500.00
		B-Reubicación de lavanderos alejado del pozo en la comunidad de Las Labranzas.	50,000.00
		c-Solicitar al departamento de catastro una revisión catastral para la medición de los terrenos.	2,000.00
6	**Matazano y El Portillo**	a- Reubicación de lavanderos alejado del ojo de agua.	60,000.00
		b-Legalizar el terreno donde está el ojo de agua a favor de la comunidad.	1,500.00
		c-Ordenanza municipal por parte del departamento de la UMA en áreas afectadas de deforestación.	3,500.00
7	**El Rincón, Quebrachal, Jocotal y Guanacastillo**	a-Legalizar el terreno donde está el ojo de agua a favor de la comunidad de Guanacastillo y Jocotal.	6,000.00
		b-Instalación de rótulos de no votar basura y aplicación de multas	1,500.00
		C-Reubicación de colmenas en otro lugar en la comunidad de Jocotal.	1,000.00

		d-Ordenanza municipal para el control de ganado y cerdos ambulantes	5,000.00
8	**San Nicolas,Pariguaca, Las Mesas y Quebrada Honda**	a-Construcción de muro perimetral del ojo de agua de los caseríos de Las Mesas Y Pariguaca	90,000.00
		B-Inspección física de parte del departamento de catastro para límites de cercas.	3,000.00

(F–7)

Listado de tres proyectos priorizados de los planes de desarrollo de cada comunidad, por zonas y por eje temático

Departamento: Valle **Municipio: Nacaome** **Zona: Media 01** **Fecha: 23/07/19** **Temática: Salud y Nutrición**

#	**Nombre Comunidad**	**Nombre de los proyectos priorizados**	**Costos aproximados**
1	**El Obraje, Los Socios y La Cuesta**	a-Limpieza de solares en los tres caseríos.	8,000
		b- Abatizacion en los tres caseríos.	12,000
2	**El Tamarindo y Alto Del Estiquirín**	a-Campañas de fumigación. (Tamarindo y alto del estiquirín)	50,000
		b-Campañas de abatizacion.(Tamarindo y alto del estiquirín)	50,000
3	**El Guayabo, Brisas del Lago y Sartenejal**	a-Campaña de fumigación .(Brisas De Lago, Guayabo#1y Sartenejal)	35,000

		b-Campaña de abatizacion .(Brisas De Lago, Guayabo#1y Sartenejal)	22,000
4	**Las Jaguitas**	a-Abastecer el centro de salud con medicamentos de calidad.	100,000
		b- Campaña de fumigación y limpieza de solares.	20,000
5	**Moraicito**	a-Campañas de fumigación y abatizacion en la comunidad de El Moraicito.	30,000
6	**Brasilar y Labranzas**	a-Construcción de hornillas 2x3	3,500 c/u
7	**Matasano y El Portillo**	a-Campañas de abatizacion y eliminación de criaderos de zancudos.	8,000
		b-Impartir charlas sobre planificación familiar.	5,000
9	**Lajas Blancas y Torrecillas**	a-Construcción de hornillas 2x3.	350,000
10	**El Rincón, Quebrachal, Jocotal y Guanacastillo**	a-Construcción de hornillas 2x3.	420,000
11	**San Nicolas,Pariguaca, Las Mesas y Quebrada Honda**	a-Capacitaciones de planificación familiar	12,000

(F-7)

Listado de tres proyectos priorizados de los planes de desarrollo de cada comunidad, por zonas y por eje temático

Departamento: Valle **Municipio: Nacaome** **Zona: Media 01** **Fecha: 23/07/19** **Temática: Educación**

#	Nombre Comunidad	Nombre de los proyectos priorizados	Costos aproximados
1	**El Tamarindo y Alto Del Estiquirín**	a-Apoyo con personal docentes.(El Tamarindo y Alto Del Estiquirín)	50,000.00
2	**El Guayabo, Brisas del Lago y Sartenejal**	a-Que nos proporcionen apoyo con personal docente en la escuela Dionisio de herrera en (Brisas Del Lago).	110,000.00

3	**Brasilar y Labranzas**	a-Gestionar a la secretaria de educación que el centro básico "Republica de Honduras" de la comunidad Jocotal tenga aperturas de las diferentes carreras técnicas y de oficio.	5,000.00
4	**Matasano y El Portillo**	a) Gestionar a la secretaria de educación que el centro básico tenga aperturas de las diferentes carreras técnicas y de oficio.	5,000.00
5	**San Nicolás, Pariguaca, Las Mesas y Quebrada Honda**	a-Proporcionar maestros auxiliares a la comunidad de Pariguaca.	120,000.00

(F-7)

Listado de tres proyectos priorizados de los planes de desarrollo de cada comunidad, por zonas y por eje temático

Departamento: Valle Municipio: Nacaome Zona: Media 01 Fecha: 23/07/19 Temática: Recursos Naturales y Ambiente

#	**Nombre Comunidad**	**Nombre de los proyectos priorizados**	**Costos aproximados**
1	**El Obraje, Los Socios y La Cuesta**	A-Construcción de horno 2x3 en los tres caseríos.	616,000.00
		B-Impartir charlas de concientización para proteger flora y fauna en los tres caseríos.	4,000.00

2	**El Tamarindo y Alto Del Estiquirín**	a-Creación de un crematorio.(El Tamarindo y Alto Del Estiquirín)	100,000.00
		b-Reforestar en áreas afectadas.(Tamarindo)	1,500.00
		c-Construcción de hornillas 2x3.(El tamarindo y Alto del Estiquirín)	397,950.00
3	**Jícaro Galán**	a-Construcción de hornos mejorados 2x3.	1,001,000.00
		b-Reforestar las áreas afectadas	15,000.00
		c-Multar a las personas que causan daño a la fauna	4,500.00
4	**El Guayabo, Brisas del Lago y Sartenejal**	a-Reforestar.(Brisas De Lago, Guayabo#1y Sartenejal)	22,000.00
		b-Construcción de hornillas mejoradas 2X3	350,000.00
5	**Las Jaguitas**	a-Construcción de honrillas 2x3	420,000.00
		b-Reforestar las áreas afectadas	15,000.00
		c-Denunciar y multar a las personas por comercializar a los animales en peligro de extinción.	4,500.00
6	**Moraicito**	a-Construcción de hornillas 2x3 en la comunidad de El Moraicito.	245,000 por año
		b- Aplicación de ley de protección de flora y fauna.	3,000.00
		c-Reforestar las áreas que están haciendo afectadas.	7,000.00
7	**Brasilar y Labranzas**	a-Campañas de reforestación	10,000.00
		b-Crear un crematorio en la comunidad	170,000.00

		c-Capacitación de la importancia de la fauna y la flora	5,000.00
8	**Matazano y El Portillo**	a-Campaña de reforestación	1,500.00
		b- Construcción de crematorio comunal.	170,000.00
9	**Lajas Blancas y Torrecillas**	a-Campaña de reforestación.	5,000.00
		b-Aplicar la ley de protección de medio ambiente.	1,000.00
10	**El Rincón, Quebrachal, Jocotal y Guanacastillo**	a-Campaña de reforestación.	8,000.00
		b-Creación de una crematorio comunal	170,000.00
		c-Construir viveros comunitarios	100,000.00
11	**San Nicolas,Pariguaca, Las Mesas y Quebrada Honda**	a-Campaña de reforestación.	30,000.00
		B-Creación de un crematorio comunal.	50,000.00
		c-Construir viveros comunitarios.	15,000.00

(F-7)

Listado de tres proyectos priorizados de los planes de desarrollo de cada comunidad, por zonas y por eje temático

Departamento: Valle **Municipio: Nacaome** **Zona: Media 01** **Fecha: 23/07/19** **Temática: Vivienda**

#	Nombre Comunidad	Nombre de los proyectos priorizados	Costos aproximados

1	**El Obraje, Los Socios y La Cuesta**	a-Reparación de viviendas en los tres caseríos.	400,000
		b-Construcción de viviendas a las personas que si lo necesiten en los tres caseríos	600,000
		c-Ampliación de la energía eléctrica en el micro caserío 2 casas ubicado en el Obraje.	20,000
2	**El Tamarindo y Alto Del Estiquirín**	a-Construcción de viviendas(El Tamarindo y Alto del Estiquirín)	800,000
		b-Reparación de viviendas(El Tamarindo y Alto del Estiquirín)	400,000
3	**Jícaro Galán**	Mejoramientos de las viviendas	400,000
		Construcción de viviendas.	600,000
4	**El Guayabo, Brisas del Lago y Sartenejal**	a-Ampliación del fluido eléctrico en la comunidad de Brisas del Lago y El Sartenejal.	700,000
		b- Construcción de viviendas.	5,000,000
		c-Reparación y mantenimiento de viviendas.	900,000
5	**Las Jaguitas**	a-Mejoramientos de las viviendas las Jaguitas	400,000
		b- Ampliación del fluido eléctrico en el caserío de las Jaguitas.	300,000
		c-Construcción de piso en el caserío de Las Jaguitas.	100,000
6	**Moraicito**		250,000
		b- Mejoramiento habitacional y construcción de viviendas.	1,000,000
7	**Brasilar y Labranzas**	a-Mejoramiento de viviendas	500,000

8	**Matazano y El Portillo**	a-Finalización del proyecto de electrificación en la comunidad del Matazano	300,000.00
		b- Construcción de hornías mejoradas.	206,500.00
		c-Mejoramiento habitacional o construcción de viviendas	500,000.00
9	**Lajas Blancas y Torrecilla**	a-Proyecto de electrificación en la comunidad de Torrecillas	300,000
		b-Mejoramiento y construcción de viviendas	500,000
10	**El Rincón, Quebrachal, Jocotal y Guanacastillo**	a-Mejoramiento de viviendas y construcción en la comunidad de Guanacastillo	500,000
11	**San Nicolas,Pariguaca , Las Mesas y Quebrada Honda**	a-Construcción de hornillas de 2x3.	3,500

(F-7)

Listado de tres proyectos priorizados de los planes de desarrollo de cada comunidad, por zonas y por eje temático

Departamento: Valle **Municipio: Nacaome** **Zona: Media 01** **Fecha: 23/07/19** **Temática: Agua y saneamiento**

#	Nombre Comunidad	Nombre de los proyectos priorizados	Costos aproximados
1	El Obraje, Los Socios y La Cuesta	a-Tanque de almacenamiento y distribución para los caseríos del Obraje y Los Socios construcción del sistema de agua potable.	15,000
		b -Construcción de un crematorio e identificar el lugar clave para los tres caseríos.	200,000
		c-Proporcionar filtros de agua a los tres caseríos.	240,000
2	El Tamarindo y Alto Del Estiquirín	a-Terminación de agua potable (El Tamarindo y Alto del Estiquirín)	150,000
		b-Construcción de letrinas(El Tamarindo y Alto del Estiquirín	90,000
		c-Filtros de agua(El Tamarindo y Alto del Estiquirín)	70,000
3	Jícaro Galán	a-Perforación de pozo para el autoconsumo.	250,000
		b- Construcción de un crematorio comunal.	500,000
4	El Guayabo, Brisas del Lago y Sartenejal	a-Culminar el sistema de agua en el Sartenejal.	160,000
		b-Creación de un crematorio comunal sartenejal	600,000
		c- PERFORACION DE POZO BRISAS DEL LAGO Y GUAYABO #1	3,500
5	Las Jaguitas	a-Compra de un terreno para un crematorio comunal.	500,000
		b-Construcción y reparación de letrinas de cierre hidráulico	72,000
6	Moraicito		250,000

		b- Construcción de un crematorio municipal en la comunidad de El Moraicito.	120,000
		c-Construcción y reparación de letrinas en la comunidad de El Moraicito.	177,750 por año
7	**Brasilar y Labranzas**	a- Perforación de pozos en la comunidad de Brasilar.	250,000
		b- Filtros para el tratamiento del agua.	1,700
		c-Instalación y compra de bomba y tubería para el abastecimiento de agua a la comunidad de Labranza.	150,000
8	**Matazano y El Portillo**	a-Perforación de pozo.	250,000
		b-Proporcionar un sistema eficiente para el tratamiento del agua.	18,000
		c-Construcción de letrinas de cierre hidráulico.	135,000
9	**Lajas Blancas y Torrecilla**	a-Perforación de pozos en la comunidad Torrecilla	250,000
		b- Construcción de letrinas de cierre hidráulicos en las comunidades.	225,000
10	**El Rincón, Quebrachal, Jocotal y Guanacastillo**	a-Perforación de pozo en las comunidades de Quebrachal y Jocotal.	250,000
		b- Compra de filtros para el tratamiento de agua.	1,700
		c-Construcción de letrina de cierre hidráulico en las cuatro comunidades.	270,000
11	**San Nicolas,Parigua ca, Las Mesas y Quebrada**	a-Donación de filtros para el tratamiento de agua.	1,500

	Honda		

(F-7)

Listado de tres proyectos priorizados de los planes de desarrollo de cada comunidad, por zonas y por eje temático

Departamento: Valle **Municipio: Nacaome** **Zona: Media 01** **Fecha: 23/07/19** **Temática: Economía**

#	Nombre Comunidad	Nombre de los proyectos priorizados	Costos aproximados
1	**El Obraje, Los Socios y La Cuesta**	a-Creación de micro empresas en los tres caseríos.	60,000
		B-Creaciones de galpones comunitarios en los tres caseríos.	250,000
2	**El Tamarindo y Alto Del Estiquirín**	a-Creación de cajas rurales(El Tamarindo y Alto del Estiquirín)	100,000
		b-Capacitación de Emprededurismo.(El Tamarindo y Alto del Estiquirín)	5,000
3	**Jícaro Galán**	a-Creación de cajas rurales.	100,000
		b-Creación de galpones	100,000
4	**El Guayabo, Brisas del Lago y Sartenejal**	a-Dotar capital semilla existentes	200,000
		b-Capacitación de Emprededurismo	8,000
5	**Las Jaguitas**	a-Capacitación técnica para fomentar el Emprendedurismo.	5,000
		b-Creación de galpones	25,000

6	**Moraicito**	a-Construcción de micro-empresa orientado al rubro de la apicultura	100,000
		b-Donar capital semilla al agricultor en la comunidad del Moraicito.	100,000
7	**Brasilar y Labranzas**	a-Crear micro empresas para la comunidad	100,000
		b-Crear cajas rurales	150,000
8	**Matazano y El Portillo**	a-Creación de caja rural.	150,000
		b- Apoyo financiero para la creación de micro empresas.	60,000
		c-Brindar talleres de formación técnica para incentivar Emprendedurismo.	10,000
9	**Lajas Blancas y Torrecillas**	a-Crear cajas rurales	150,000
		b-Crear micros empresas.	100,000
		c-Realizar capacitaciones sobre la importancia de las organizaciones en la comunidad.	10,000
10	**El Rincón, Quebrachal, Jocotal y Guanacastillo**	a-Crear cajas rurales	100,000
		b-Crear micros empresas para la comunidad	100,000
		c-Realizar capacitaciones sobre la importancia de las organizaciones en la comunidad.	10,000
13	**San Nicolas,Pariguaca, Las Mesas y**	a-Crear cajas rurales	100,000

	Quebrada Honda	b-Brindar Capital semilla a las cajas rurales existentes.	100,000
		c-Impartir capacitaciones sobre la importancia de las organizaciones en la comunidad.	7,000

(F-7)

Listado de tres proyectos priorizados de los planes de desarrollo de cada comunidad, por zonas y por eje temático

Departamento: Valle **Municipio: Nacaome** **Zona: Media 01** **Fecha: 23/07/19** **Temática: Tierra**

#	Nombre Comunidad	Nombre de los proyectos priorizados	Costos aproximados
1	**El Obraje, Los Socios y La Cuesta**	a-Perforar pozos para la agricultura a los tres caseríos.	250,000
		b-Implementar sistema de riego en el caserío de la Cuesta.	40,000
		c-Brindar insumos necesarios al agricultor en los tres caseríos.	25,000
2	**El Tamarindo y Alto Del Estiquirín**	a- Proporcionar insumos(El Tamarindo y Alto del Estiquirín)	12,000
		b-Tecnificar el cultivo(El Tamarindo y Alto del Estiquirín)	7,000
3	**Jícaro Galán**	a-Proporcionar los insumos necesarios.	25,000
		b- Tecnificar el cultivo y ayuda financiera.	100,000
4	**El Guayabo, Brisas del Lago y Sartenejal**	a-Fuente de trabajo.	200,000
		b-Brindar apoyo económicos	200,000

		c-Trabajo comunitario	400,000
5	**Las Jaguitas**	a-Perforación de pozo para el área de la agricultura.	250,000
		b-Proporcionar las semillas mejorada para el cultivo.	100,000
		c-Proporcionar los insumos necesarios.	25,000
6	**Moraicito**	a-Perforación de pozo para agricultura.	250,000
		b-Proporcionar insumos al agricultor.	30,000 por año
		C-Tecnificar el cultivo.	15,000
7	**Brasilar y Labranzas**	a-Fertilizantes e insecticida para el cultivo	50,000 por año
		b- Apoyo financiero para adquisición de tierras	100,000
8	**Matazano y El Portillo**	a-Crear cultivos intensivos proporcionándoles los insumos necesarios.	30,000
9	**Lajas Blancas y Torrecillas**	a-Dar Apoyo técnico y financiamiento para adquisición de tierras.	100,000
		B-Compra de insumos fertilizantes e insecticidas para el agricultor.	30,000
10	**El Rincón, Quebrachal, Jocotal y Guanacastillo**	a-Compra de fertilizantes y insecticidas para el agricultor.	30,000
		b-Dar apoyo técnico y financiamiento para adquisición de tierras.	250,000
11	**San Nicolas,Pariguaca, Las Mesas y Quebrada Honda**	a-Perforación de pozo para el área de la agricultura en la comunidad de San Nicolás.	300,000

		B-Tecnificar el cultivo.	30,000
		c-Proporcionar insumos y fertilizantes necesarios para la agricultura.	100,000

(F-7)

Listado de tres proyectos priorizados de los planes de desarrollo de cada comunidad, por zonas y por eje temático

Departamento: Valle **Municipio: Nacaome** **Zona: Media 01** **Fecha: 23/07/19** **Temática: Participación**

#	Nombre Comunidad	Nombre de los proyectos priorizados	Costos aproximados	
1	**El Obraje, Los Socios y La Cuesta**	a-Capacitación para formar líderes para juntas de agua en el caserío Los Socios.	3,000.00	
2	**Brasilar y Labranzas**	a-Dar charlas a la comunidad sobre la importancia de los patronatos y concientizar para que recuperen la credibilidad.	10,000.00	
		b-Capacitar a los integrantes del patronato con talleres técnicos sobre patronatos y participación ciudadana.	10,000.00	
3	**Matazano y El Portillo**	a-Impartir talleres de participación ciudadana y organizaciones comunitarias.	10,000.00	
		b-Impartir taller de liderazgo comunitario.	10,000.00	

4	**Lajas Blancas y Torrecillas**	a-Impartir talleres de participación ciudadana.	10,000.00	
		b-Impartir talleres de liderazgo comunitario.	10,000.00	
7	**El Rincón, Quebrachal, Jocotal y Guanacastillo**	a-Impartir talleres de participación ciudadana y organizaciones comunitarias.	10,000.00	
		b-Impartir taller de liderazgos comunitarios.	10,000.00	
8	**San Nicolas,Pariguaca, Las Mesas y Quebrada Honda**	a-Impartir talleres de participación ciudadana y organizaciones comunitarias.	12,000.00	
		b-Impartir taller de liderazgos comunitarios.	10,000.00	

(F-7)

Listado de tres proyectos priorizados de los planes de desarrollo de cada comunidad, por zonas y por eje temático

Departamento: Valle **Municipio: Nacaome** **Zona: Media 01** **Fecha: 23/07/19** **Temática: Infraestructura social**

#	Nombre Comunidad	Nombre de los proyectos priorizados	Costos aproximados	
1	**El Obraje, Los Socios y La Cuesta**	a-Construcción de una cajas puente en los dos caseríos (RAMPA EN LA CUESTA)	240,000.00	
		b- Construcción de un kínder en el caserío de los Socios.	200,000.00	
		c-Construcción de un centro comunal en el caserío de los Socios.	100,000.00	
		d- Reparación de las calles en mal estado en los tres caseríos.	100,000.00	
		e-Construcción de Vado 8x5 metros en el Obraje centro.	100,000.00	
2	**El Tamarindo y Alto Del Estiquirín**	a-Construcción de un centro de salud.(Alto de Estiquirín)	1,400,000.00	
		b- Reparación de la cerca y construcción de aula de la escuela 15 de septiembre.	350,000.00	

		c-Reparación del centro comunal de la comunidad del tamarindo.	300,000.00	
		d- Construcción de vado de 6X2 en la comunidad del Tamarindo en cercanías del campo.	100,000.00	
		e-Construcción de canal y alcantarillado.(El Alto el Estiquirín)	200,000.00	
3	**Jícaro Galán**	a-Mejoramiento en las calles del Jícaro Galán	100,000.00	
		b- Construcción de una caja puente atrás del campo 6x8 metros.	150,000.00	
		c-Reparación de poste energía eléctrica en mal estado en el sector de la Panamericana a la colonia Norma Argentina en el Jícaro Galán.	8,000.00	
		d-Construcción de un centro comunal	120,000.00	
		e-Construcción de una cerca perimetral en la escuela ramón rosa y el kínder 15 Septiembre.	70,000.00	
4	**El Guayabo, Brisas del Lago y Sartenejal**	a-Ampliación del proyecto de sistema de agua (Sartenejal).	300,000.00	
		b- Construcción de un vado de 8x30 en la calle que conduce a la comunidad del Sartenejal.	750,000.00	
		c-Abastecer de mobiliario y equipo médico el centro de salud.(Guayabo #1)	500,000.00	
		d-Mejoramiento de la escuela Juan Lindo (Sartenejal)	400,000.00	
		e- Construcción de un vado en la comunidad 4x30 en la comunidad de Brisas del Lago	700,000.00	

5	**Las Jaguitas**	a-Reparación de calle desde el desvió de Moray hasta las últimas casas de las Jaguitas.	100,000.00	
		b- Construcción de una cocina para la merienda escolares de la Escuela José Trinidad Cabañas.	50,000.00	
		c-Construcción de un centro comunal en el caserío de las Jaguitas.	100,000.00	
		d- Reparación de las tuberías para el ojo de agua del caserío de las Jaguitas.	40,000.00	
6	**Moraicito**	a-Compra de un terreno ubicado en la comunidad de El Moraicito cerca de la caja puente para la construcción de zonas creativas.	150,000.00	
		b- Compra de lámparas para el alumbrado público en la comunidad del Moraicito.	200,000.00	
		c-Construcción de tres aulas.	600,000.00	
		d-Reparación de pila en el centro educativo del Moraicito	15,000.00	
7	**Brasilar y Labranzas**	a- Electrificación en la comunidad de Labranza	400,000.00	
		b- Reparación y mantenimiento de la escuela "Abraham Zuniga Rivas".	150,000.00	
		c-Construcción de una caja puente en la comunidad del El Brasilar	230,000.00	
		d- Construcción de Iglesia en la comunidad del Brasilar.	400,000.00	
		e-Alcantarillas para el drenaje de aguas lluvias.	40,000.00	
8	**Matazano y El Portillo**	a- Apertura de un centro de salud municipal en Matazano	750,000.00	

		b- Apertura de una nueva calle en la comunidad de Matazano.	150,000.00	
		c-Construcción de centro comunal	800,000.00	
		d-Reparación y mantenimiento del centro educativo "La Democracia"	300,000.00	
		e-Reparación de calle.	150,000.00	
9	**Lajas Blancas y Torrecillas**	a-Mejoramiento y mantenimiento de calles.	150,000.00	
		b-Reparación de escuela en la comunidad de Torrecilla	300,000.00	
10	**El Rincón, Quebrachal, Jocotal y Guanacastillo**	a-Reparación y mantenimiento de calles.	110,000.00	
		B-Reparación de caja puente que comunica las comunidades de Jocotal y El Rincón.	90,000.00	
		c-Reparación y mantenimiento del centro básico Republica de Honduras.	75,000.00	
		d- Donación de mobiliario para el centro básico Republica de Honduras.	50,000.00	
11	**San Nicolas,Pariguaca, Las Mesas y Quebrada Honda**	a-Construcción de centro de salud. (Botiquín guardián de salud).	1200,000.00	
		b- Construcción de caja puente antes de llegar al cementerio de 3X4 mts en la comunidad de Quebrada Onda.	150,000.00	
		c-Reparación del cerco en el cementerio (1 manzana) en la comunidad de Quebrada Onda.	89,000.00	
		d- Construcción de letrinas en las comunidades.	4,500.00	

		e-Construcción y Reparación de Iglesias ubicado en Quebrada Onda	122,000.00	

(F-7)

Listado de tres proyectos priorizados de los planes de desarrollo de cada comunidad, por zonas y por eje temático

Departamento: Valle Municipio: Nacaome Zona: Media 01 Fecha: 23/07/19 Temática: Grupos vulnerables: Mujeres y Tercera Edad

#	Nombre Comunidad	Nombre de los proyectos priorizados	Costos aproximados	
1	**El Obraje, Los Socios y La Cuesta**	a-Creación de microempresas en los tres caseríos.	60,000.00	
		b-Brindar talleres técnicos para fomentar el Emprendedurismo en los tres caseríos.	5,000.00	
		c-Atención médica a las personas de la tercera edad en los tres caseríos.	90,000.00	
2	**El Tamarindo y Alto Del Estiquirín**	a-Bonos para las madres solteras.(El Tamarindo y Alto Del Estiquirín)	100,000.00	
		b-Ración alimentaria(El Tamarindo y Alto Del Estiquirín)	50,000.00	
		c-Bono para la tercera edad(El Tamarindo y Alto Del Estiquirín)	100,000.00	

3	**Jícaro Galán**	a-Brindar talleres técnicos para fomentar el Emprendedurismo.	5,000.00	
		b- Atención médica para las personas de la tercera edad.	90,000.00	
		c-Bono a la tercera edad.	80,000.00	
4	**El Guayabo, Brisas del Lago y Sartenejal**	a-Creación de micro empresas. .(Brisas Del Lago Y Sartenejal)	250,000.00	
		b-Proporcionar Bonos para la tercera edad. .(Brisas De Lago, Guayabo#1y Sartenejal)	150,000.00	
		c-Ración alimentaria. .(Brisas De Lago, Guayabo#1y Sartenejal)	50,000.00	
5	**Las Jaguitas**	a-Bono para la madre soltera	80,000.00 por año	
		b -Atención médica y abastecimiento de medicamentos para las personas de la tercera edad.	900,000.00	
		c-Bono a la tercera edad.	80,000.00 por año	
6	**Moraicito**	a-Talleres de Emprendedurismo en la comunidad del Moraicito.	10,000	
		b-Proporcionar ración alimentaria	30,000.00 por	

			año	
		c-Atención médica para la comunidad de Moraicito.	30,000.00 por año	
7	**Brasilar y Labranzas**	a-Crear micro empresas para generar empleo	100,000.00	
		b- Bono a la tercera edad.	30,000.00 por año	
8	**Matazano y El Portillo**	a-Apoyo financiero para la creación de micro empresas	150,000.00	
9	**El Rincón, Quebrachal, Jocotal y Guanacastillo**	a-Creación de micro-empresa	100,000.00	
10	**San Nicolas,Pariguaca, Las Mesas y Quebrada Honda**	a-Implementar bono para la tercera edad.	12,000.00	
		b- Creación de micro-empresa para empoderar a la mujer.	100,000.00	
		c-Taller de capacitación para organizar a la mujer	12,000.00	

(F-7)

Listado de tres proyectos priorizados de los planes de desarrollo de cada comunidad, por zonas y por eje temático

Departamento: Valle **Municipio: Nacaome** **Zona: Media 01** **Fecha: 23/07/19** **Temática: Grupos vulnerables: Niñez y Juventud**

F	Nombre Comunidad	Nombre de los proyectos priorizados	Costos aproximados	
1	**El Obraje, Los Socios y La Cuesta**	a-beca estudiantil en los caseríos de la Cuesta y El Obraje.	50,000.00 por año	zonal 1
		b- Construcción de áreas recreativas en los tres caseríos.	150,000.00	zonal 2
		c-Talleres para fomentar los valores espirituales y morales en los tres caseríos.	5,000.00	zonal 3
2	**El Tamarindo y Alto Del Estiquirín**	a-Construcción de zonas recreativas(El Tamarindo y Alto Del Estiquirín)	150,000.00	
		b-Becas sociales y excelencia académica.(El Tamarindo y Alto Del Estiquirín)	100,000.00	
		c-Talleres técnicos y construcción (El Tamarindo y Alto Del Estiquirín)	15,000.00	
3	**Jícaro Galán**	a- Centro recreativos.	700,000.00	
		b-Becas estudiantiles	300,000.00	
		c-Talleres de valores morales y espirituales	5,000.00	
4	**El Guayabo, Brisas del Lago y Sartenejal**	a-Becas estudiantiles.(Brisas De Lago, Guayabo#1y Sartenejal)	100,000.0	
		b-Construcción de zonas recreativas.(Brisas De Lago, Guayabo#1y Sartenejal)	800,000.00	

		c-Taller de capacitaciones para fomentación de valores morales y espirituales. .(Brisas De Lago, Guayabo#1y Sartenejal)	12,000.00	
5	**Las Jaguitas**	a- Capacitaciones técnicas para oficio.	5,000.00	
		b-Talleres para fomentar los valores morales	5,000.00	
6	**Moraicito**	a-Capacitación técnica para oficios	7,000.00	
		b- Becas estudiantiles.	30,000.00 por año	
		c-Capacitaciones para fomentar valores morales y espirituales.	10,000.00	
7	**Brasilar y Labranzas**	a-Alimentación para niños con escasos recursos	20,000.00 por año	
9	**El Rincón, Quebrachal, Jocotal y Guanacastillo**	a-Charlas de orientación juvenil.	5,000.00	
10	**San Nicolas,Pariguaca, Las Mesas y Quebrada Honda**	a-Brindar taller de formación técnica profesional.	12,000.00	
		b- Charlas de orientación juvenil.	7,000.00	
		c-Taller de valores morales.	8,000.00	

(F–7)

Listado de tres proyectos priorizados de los planes de desarrollo de cada comunidad, por zonas y por eje temático

Departamento: Valle Municipio: Nacaome Zona: Media 02 Fecha: 23/07/19 Temática: Ordenamiento Territorial

#	Nombre Comunidad	Nombre de los proyectos priorizados	Costos aproximados
1	**Zona Media 02**	a-Ordenanza municipal para realizar dragados y limpieza de quebradas en Zona media 02.	2,500.00
		b- Emitir ordenanza municipal para reubicar basurero del mercado municipal	22,000.00
		c-Multar y rotular áreas públicas que están siendo afectas por la mala disposición de la basura zona media 02.	5,000.00
	María Antonia, Col. Monte Nevó y Jesús Tadeo Flores	a-Reubicar lavanderos a una distancia idónea donde no genere contaminación al pozo en la Col. María Antonia	190,000.00
		b-Emitir ordenanza municipal para que el departamento de catastro realice limites catastrales en la Col María Antonia Mejía y Jesús Tadeo Flores.	500.00
2	**Col. Abraham Zuniga y Juan Pablo David**	a-Emisión de ordenanza municipal para que personas que no están conectadas se conecte al sistema de alcantarillado en el Col. Abraham Zuniga.	2,500.00
		B-Recuperación de área verde a favor del Col. Abraham Zuniga.	40,000.00
3	**Barrió Santa María y Col. Sor Dionisia.**	a-Legalizar el previo donde está ubicado el pozo de agua en el Barrio Santa María.	10,000.00

4	**Barrio Suyapa y Michelle Aguilar.**	a-Legalizar la calle que conduce a la Col. Michelle a favor de la misma	10,000.00
5	**Santo Rosario**	a-Emitir ordenanza municipal para que el propietario del mesón se conecte al sistema de agua negras	10,000.00
6	**Zonal 02**	a-) Emitir ordenanza municipal para que rutas de buses interurbanos no pasen por avenida principal del municipio b-) Instalar señales de seguridad vial de transito c-) Emitir ordenanza municipal para que el juez de policía haga cumplir la ley en el mercado municipal.	

(F–7)

Listado de tres proyectos priorizados de los planes de desarrollo de cada comunidad, por zonas y por eje temático

Departamento: Valle Municipio: Nacaome Zona: Media 02 Fecha: 23/07/19 Temática: Salud y Nutrición

#	Nombre Comunidad	Nombre de los proyectos priorizados	Costos aproximados

1	**Zonal 1**	a-Abastecimiento de medicamentos en el centro de salud en el Barrio el Centro y el policlínico.(Zonal 1)	250,000.00
2	**Zonal Media 02**	a-Campaña de fumigación y abatizacion en todos los barrios y colonias (Zonal)	50,000.00
		b-Brindar botiquín comunitarios en los barrios y colonias (Zonal)	100,000.00
		c-Campañas de limpiezas en todos los barrios y colonias(Zonal)	50,000.00
3	**Col. Edwin Meléndez y Nueva Esperanza.**	a-Campañas de capacitación sobre la planificación sexual donde proporcionen los métodos anticonceptivos(Zonal)	5,000.00

(F–7)

Listado de tres proyectos priorizados de los planes de desarrollo de cada comunidad, por zonas y por eje temático

Departamento: Valle Municipio: Nacaome Zona: Media 02 Fecha: 23/07/19 Temática: Seguridad alimentaria

Nombre Comunidad	Nombre de los proyectos priorizados	Costos aproximados

Zonal media 02	a-Creación de micro empresas y apoyo a la mediana y pequeña empresa.	300,000.00
Chagüite, corcovado, Edwin Meléndez, Brisas del Sur y la Guadalupe.	a-Brindar apoyo técnico para el cultivo de huertos familiares.	50,000.00
Chagüite, corcovado, Edwin Meléndez, Brisas del Sur y la Guadalupe.	a-Proporcionar semilla mejorada para el cultivo de huerto familiar.	30,000.00
Barrio Santo Rosario y Jardín	a-Brindar talleres de aprendizajes de oficios en el Barrio el Jardín.	8,000.00

(F–7)

Listado de tres proyectos priorizados de los planes de desarrollo de cada comunidad, por zonas y por eje temático

Departamento: Valle Municipio: Nacaome Zona: Media 02 Fecha: 23/07/19 Temática: Tierra

Nombre Comunidad	Nombre de los proyectos priorizados	Costos aproximados

Barrios la Guadalupe, el Chagüite, Corcovado, el Jardín Y Brisas del Sur.	a-Tecnificar el cultivo	40,000.00
	b-Proporcionarles los insumos necesarios a los agricultores.	60,000.00

(F–7)

Listado de tres proyectos priorizados de los planes de desarrollo de cada comunidad, por zonas y por eje temático

Departamento: Valle Municipio: Nacaome Zona: Media 02 Fecha: 23/07/19 Temática: Economía

Nombre Comunidad	**Nombre de los proyectos priorizados**	**Costos aproximados**
Abrahán Zuniga, La Ceiba, Brisas del sur, Las delicias, El Chagüite, Morazán y La Rotaria.	a- Creación de cajas rurales	500,000.00
Barrio Delicia y Ceiba	B-Capacitación a líderes comunitarios a través de la cobertura de INFOP en el Barrio La Ceiba.	10,000.00
	C- Crear casas cunas como apoyo a las madres solteras (Zonal 2)	2500,000.00
Barrio Santa María y Col. Sor	a-Brindar talleres de emprededurismo en Colonia Sor Dionisia.	10,000.00

Dionisia		
María Antonia, Monte Nevó y Jesús Tadeo Flores	B-Implementar programas y proyectos sociales y económicos.	25,000.00
Juan Pablo David y Abraham Zuniga	B-Creación de maquilas (Zonal 1)	300,000.00

(F–7)

Listado de tres proyectos priorizados de los planes de desarrollo de cada comunidad, por zonas y por eje temático

Departamento: Valle Municipio: Nacaome Zona: Media 02 Fecha: 23/07/19 Temática: Participación

Nombre de los proyectos priorizados	Costos aproximados
a-Impartir talleres de participación ciudadana y liderazgo comunitario. (Zonal 1)	5,000.00

(F–7)

Listado de tres proyectos priorizados de los planes de desarrollo de cada comunidad, por zonas y por eje temático

Departamento: Valle Municipio: Nacaome Zona: Media 02 Fecha: 23/07/19 Temática: Grupos Vulnerables: Mujeres y Tercera edad

#	Nombre Comunidad	Nombre de los proyectos priorizados	Costos aproximados
1	**Zona Media 02**	a-Crear microempresa de mujeres. (Zonal 1)	90,000.00
		b-Brindar mejor atención medica al adulto mayor. (Zonal 2)	300,000.00
		c-Bono para la tercera edad. (Zonal 3)	120,000.00

(F–7)

Listado de tres proyectos priorizados de los planes de desarrollo de cada comunidad, por zonas y por eje temático

Departamento: Valle Municipio: Nacaome Zona: Media 02 Fecha: 23/07/19 Temática: Agua y Saneamiento

#	Nombre Comunidad	Nombre de los proyectos priorizados	Costos aproximados
1	**ZONA MEDIA 02**	A-Mejoramiento y revisión del sistema de distribución de agua potable a cargo del departamento de SERMUNAC.	100,000.00
2	**ZONA MEDIA 02**	B) Mejoramiento de letrinas.	150,000.00
3	**ZONA MEDIA 02**	c-Dotación de filtros para el tratamiento del agua.	90,000.00

4	**ZONA MEDIA 02**	D) Ampliar cobertura del tren de aseo.	150,000.00
5	**Barrio Santo Rosario las Brisas del Sur, El chagüite, El Jardín, Suyapa, corcovado, Guadalupe , Nueva esperanza y Jesús Tadeo**	b) Construcción y Ampliación del sistema de aguas negras.	150,000.00

(F–7)

Listado de tres proyectos priorizados de los planes de desarrollo de cada comunidad, por zonas y por eje temático

Departamento: Valle Municipio: Nacaome Zona: Media 02 Fecha: 23/07/19 Temática: Recursos Naturales y Ambiente

#	Nombre Comunidad	Nombre de los proyectos priorizados	Costos aproximados
1	**Zona Media 02**	a-Capacitación para la conservación de la flora y la fauna. (Zonal)	12,000.00
		b-Reforestar las áreas afectadas (Zonal)	50,000.00
		c-Construcción de hornilla de 2x3 (Zonal)	1,050,000.00 por año

(F–7)

Listado de tres proyectos priorizados de los planes de desarrollo de cada comunidad, por zonas y por eje temático

Departamento: Valle Municipio: Nacaome Zona: Media 02 Fecha: 23/07/19 Temática: Vivienda

#	Nombre Comunidad	Nombre de los proyectos priorizados	Costos aproximados
1	**Col Jesús Tadeo Flores. María Antonia Mejía, Las brisas del sur, Sor dionisia, Perpetuo socorro, El Corcovado, Santa María, El Chagüite, Suyapa, Y La**	a- Construcción de Viviendas.	32,000,000.00

	Guadalupe.		
2	**Zona Media 02**	a-Mejoramiento de viviendas.	350,000.00

3	**La Col. Jesús Tadeo Flores, Villa esperanza, y la Sor Dionisia.**	B) Ampliación del sistema eléctrico.	150,000.00

(F–7)

Listado de tres proyectos priorizados de los planes de desarrollo de cada comunidad, por zonas y por eje temático

Departamento: Valle Municipio: Nacaome Zona: Media 02 Fecha: 23/07/19 Temática: Educación

#	Nombre Comunidad	Nombre de los proyectos priorizados	Costos aproximados
1	**Zona Media 02**	a-Brindar KIT Escolares (Zonal).	150000.00
		b- Becas estudiantiles (Zonal).	50,000 por año
		c-Dotación de material didáctico (Zonal).	70000.00
		d- Capacitación para concientizar a la población sobre la importancia de la educación (Zonal).	20000
		e -Proporcionar Merienda escolar (Zonal).	100,000.00 por año
2	**Barrio Las Delicias y La Ceiba**	a -Contratación de docentes en la escuela estados unidos barrio La Ceiba.	30,000.00 por año

(F–7)

Listado de tres proyectos priorizados de los planes de desarrollo de cada comunidad, por zonas y por eje temático

Departamento: Valle Municipio: Nacaome Zona: Media 02 Fecha: 23/07/19 Temática: Infraestructura Social

#	Nombre Comunidad	Nombre de los proyectos priorizados	Costos aproximados
1	Zona Media 02	a-Pavimentación con concreto hidráulico y construcción de cunetas para aguas pluviales.	350,000.00
		b- Compra de lámparas para el alumbrado público en la zona media 02.	150,000.00
		c-Compra de contenedores para desechos y saneamiento zona media.	110,000.00
		D-Reparación y mantenimiento de calles en la zona media 02.	122,000.00
		e-Compra de trasformadores de energía con mayor alto voltaje en la zona media 02.	150,000.00
2	Barrio El Centro y Morazán	F-Mejoramiento del Centro de salud y del Policlínico.	280,000.00
		b -Construcción de una caja puente por donde Don Felipe Vásquez y el Prof. Roger Cárdenas en el Barrio Morazán.	500,000.00
3	Barrio la Ceiba y Delicia	a-Construcción de Jardín de niños en el barrio la Ceiba.	400,000.00

4	**Corcovado, La Guadalupe y Villa Esperanza**	a-Construcción de una caja puente en la entrada principal a la Col. Villa Esperanza.	500,000.00
		b- Construcción de una iglesia en la Col. Villa Esperanza.	800,000.00
5	**Brisas del Sur y Col. Rotaria.**	a-Construcción de red de aguas negras y aguas pluviales en Las Brisas del Sur.	450,000.00
		B-Colocación de nueva red de cableado y lámparas LED Barrio Brisas del Sur.	250,000.00
6	**Chagüite**	a-Construcción de un kínder en el Barrio el Chagüite.	700,000.00
		b -Construcción de aguas negras en el Barrio el Chagüite.	900,000.00
		C-Construcción de canales de desagüe atrás del centro penal en el Col. Juan Bautista y Barrio el Chagüite.	200,000.00
7	**María Antonia, Monte Nevó y Jesús Tadeo Flores.**	a-Construcción de complementos de agua potable en el Col. Jesús Tadeo Flores.	150,000.00
8	**Col.Abraha**	a-Terminación de red de aguas negras y pluviales en la Col. Juan Pablo David.	200,000.00

	m Zuniga y Juan Pablo David.		
9	**Santo Rosario y Jardín**	a-Construcción de caja puente en el barrio Santo Rosario.	500’000.00
10	**Barrio Suyapa y Col.Michell Aguilar**	a-Construcción de un vado en el Barrio Suyapa.	
11	**Col.Sor Dionisia y Santa María**	a-Construcción de red de aguas negras en la Col. Sor Dionisia.	450’000.00
		b- Construcción de cunetas o canales de drenajes para agua lluvia en ambos lados de la calle en el Barrio Santa María.	310’000.00
12	**Col. Edwin Meléndez y Nueva Esperanza**	a-Construcción de un jardín de niños en la Col. Edwin Meléndez.	600’000.00
		B-Construcción de 2 Cajas puentes en la Col. Edwin Meléndez y Juan Pablo David.	290’000.00

ZONA BAJA

(F–7)

Listado de tres proyectos priorizados de los planes de desarrollo de cada comunidad, por zonas y por eje temático

Departamento: Valle Municipio: Nacaome Zona: Baja 01 Fecha: 27/07/19 Temática: Ordenamiento Territorial

#	Nombre Comunidad	Nombre de los proyectos priorizados	Costos aproximados
1	**Zona Baja 01**	a-Rotular y multar a personas que botan basura.	6,000.00
		b-Emitir una ordenanza municipal para que las empresas sigan las medidas de mitigación.	5,000.00
		c-Legalización y revisión por parte de catastro para ordenar cercos salidos a las calle	6,000.00
		d-Emitir una ordenanza municipal para multar a las personas dueños de los ganados para que los pongan en sus corrales.	6,000.00
2	**Agua Fría**	a-Aplicar multas por contaminación del ojo de agua, de la Comunidad agua fría y el caserío la cofaiza	1,000.00
		b-Rotular y multar a personas que botan basura en zona protegida (bahía del Chismuyo).	6,000.00

		c-Ordenanza municipal para mantener el ganado alejado de las casas de habitación.	1,000.00
3	**Playa Grande**	a-Que las empresas sigan las medidas de mitigación.	5,000.00
		b-Rotular áreas afectadas por la deforestación.	3000.00
		c-Rotular para que no boten basura en lugares públicos	3000.00
4	**Rincón del Milagro, Papalón y Santa Erlinda**	a-Legalizar las micro-cuencas a favor de la comunidad de Papalón.	18,000.00
		B-Ordenanza municipal para que las empresas sigan las medidas de mitigación.	5,000.00
		c-Elaborar un plan de acción para el uso adecuado del recurso hídrico	6,000.00
		D-Ordenanza municipal por parte del departamento de la UMA para inspeccionar áreas afectadas.	15,000.00
		e-Legalizar a favor de la comunidad el área donde está ubicado el tanque de agua.	12,000.00
		a-Aplicar la ley que habla de animales en peligro de extinción.	1,000.00
		b-Rotular áreas afectadas por la deforestación.	3,500.00

5	**Pedrerito y Salinitas**	c-Multar la comercialización de animales en peligro de extinción.	1,000.00
6	**Las Placitas, Campamento y El Relleno**	a-Solicitar inspección física por parte del departamento de catastro para solucionar el problema de legalización de la calle en la comunidad de campamento.	5,000.00
		b-Emitir una ordenanza municipal para que las empresas sigan las medidas de mitigación.	5,000.00
		c-Reubicar las viviendas que habitan en las orillas de las ñangas en la comunidad del Relleno	800,00
7	**Paso de Vela y Buena Fe**	a-Ordenanza municipal por parte del departamento de la UMA para inspeccionar áreas afectadas.	500.00
		b-Emitir una ordenanza municipal para que las empresas sigan las medidas de mitigación.	5,000.00
		c-Rotular áreas afectadas para no botar basura en un lugar público.	5,500.00
8	**El Guanacaste, Chilamatada, El Chilcal y Tololar**	a-Emitir una ordenanza municipal para que las empresas sigan las medidas de mitigación.	5,000.00
		b-Denunciar las malas prácticas en el cultivo de la caña ante mi ambiente (SERNA).	3,000.00
		c-Rotular áreas afectadas para no botar basura en lugar público.	5,500.00
		a-Emitir ordenanza municipal para hacer inspección físicas en	3,000.00

9	**El Espino**	áreas afectadas por la deforestación.	
		b-Emitir ordenanza municipal para que las empresas sigan las medidas de mitigación.	5,000.00
		c-Rotular áreas dañadas por la deforestación.	7,000.00
10	**El Tular**	a-Denunciar las malas prácticas en el cultivo de la caña ante mi ambiente (SERNA)	25,000.00
		b-Emitir ordenanza municipal para que las empresas sigan las medidas de mitigación	8,000.00
		c-Emitir ordenanza municipal para reubicación de una cantina a una distancia que no afecte a los estudiantes.	19,000.00

(F–7)

Listado de tres proyectos priorizados de los planes de desarrollo de cada comunidad, por zonas y por eje temático

Departamento: Valle Municipio: Nacaome Zona: Baja 01 Fecha: 27/07/19 Temática: Salud y Nutrición

#	Nombre Comunidad	Nombre de los proyectos priorizados	Costos aproximados
1	**Zona Baja 01**	a- Brindar medicamentos al centro de salud de la comunidad	50,000
		b- Campaña de fumigación y Abatizacion.	12,000
		c- Campañas de limpieza	12,000

		d-Solicitar charlas sobre planificación familiar.	3,500
2	**Pedrerito y Salinitas**	a-Hacer talleres de consentizacion para la prevención de enfermedades.	7,000

(F–7)

Listado de tres proyectos priorizados de los planes de desarrollo de cada comunidad, por zonas y por eje temático

Departamento: Valle Municipio: Nacaome Zona: Baja 01 Fecha: 27/07/19 Temática: Seguridad alimentaria

Nombre Comunidad	Nombre de los proyectos priorizados	Costos aproximados
Zona Baja 01	a-Creación de microempresas.	60,000
	b-Capacitación técnica para la elaboración de huerto familiar.	5,000
	c-Proporcionar insumos para la construcción de huerto familiar.	8,000
	d- Capacitación técnica para construcción de granjas.	10,000

(F–7)

Listado de tres proyectos priorizados de los planes de desarrollo de cada comunidad, por zonas y por eje temático

Departamento: Valle Municipio: Nacaome Zona: Baja 01 Fecha: 27/07/19 Temática: Tierra

Nombre Comunidad	Nombre de los proyectos priorizados	Costos aproximados
Zona Baja 01	a-Apoyo técnico y financiero a los agricultores	100,000.00
	b-Proporcionar semilla mejorada	40,000.00
	c-Tecnificar el cultivo	20,000.00
	d-Proporcionarles los insumos necesarios al agricultor.	100,000.00

(F–7)

Listado de tres proyectos priorizados de los planes de desarrollo de cada comunidad, por zonas y por eje temático

Departamento: Valle Municipio: Nacaome Zona: Baja 01 Fecha: 27/07/19 Temática: Economía

Nombre Comunidad	Nombre de los proyectos priorizados	Costos aproximados
Zona Baja 01	a-Capacitaciones técnica para fomentar el emprededurismo.	10,000.00
	b-Crear cajas rurales	200,000.00

	c-Brindar capital semilla a las cajas rurales existentes	50,000.00

(F–7)

Listado de tres proyectos priorizados de los planes de desarrollo de cada comunidad, por zonas y por eje temático

Departamento: Valle Municipio: Nacaome Zona: Baja 01 Fecha: 27/07/19 Temática: Participación

Nombre Comunidad	Nombre de los proyectos priorizados	Costos aproximados
Zona Baja 01	a-Brindar talleres de motivación a las personas de la comunidad.	5,000.00
	a-Impartir talleres de participación de liderazgo comunitario	8,000.00

(F–7)

Listado de tres proyectos priorizados de los planes de desarrollo de cada comunidad, por zonas y por eje temático

Departamento: Valle Municipio: Nacaome Zona: Baja 01 Fecha: 27/07/19 Temática: Grupos Vulnerables: Mujeres y Tercera edad

#	Nombre Comunidad	Nombre de los proyectos priorizados	Costos aproximados

1	**Zona Baja 01**	a-Bono para la tercera edad en las comunidades.	40,000.00por año
		b-Atención médica para la tercera edad	50,000.00 por año
		c-Ración alimentaria para la madre soltera	50,000.00por año

(F–7)

Listado de tres proyectos priorizados de los planes de desarrollo de cada comunidad, por zonas y por eje temático

Departamento: Valle Municipio: Nacaome Zona: Baja 01 Fecha: 27/07/19 Temática: Grupos Vulnerables: Niñez y Juventud

#	Nombre Comunidad	Nombre de los proyectos priorizados	Costos aproximados
1	**Zona Baja 01**	a-Charlas de orientación juvenil	5,000.00
		b-Concientizar con charlas de valores morales.	5,000.00
		c- Talleres de formación de un oficio para los jóvenes.	5,000.00
		d- Crear Centros de Recreación	700,000.00

(F–7)

Listado de tres proyectos priorizados de los planes de desarrollo de cada comunidad, por zonas y por eje temático

Departamento: Valle Municipio: Nacaome Zona: Baja 01 Fecha: 27/07/19 Temática: Agua y Saneamiento

#	Nombre Comunidad	Nombre de los proyectos priorizados	Costos aproximados
1	**Zona Baja 01**	a-Donación de filtros para el tratamiento de agua.	150,000.00
		b-Construcción de letrinas de cierre Hidráulico	1.125,000.00
		c-Instalación de contenedores de desechos sólidos en las comunidades.	10,000.00
2	**Agua Fría**	a-Terminación del sistema de agua domiciliar	100,000.00
3	**Rincón del Milagro,**	a-Ampliación del sistema de agua domiciliar por acueducto Rincón de los	75,000.00

	Papalón y Santa Erlinda	Milagros.	
		b-Construcción de un tanque en la comunidad del rincón del milagro	125,000.00
4	**Pedrerito y Salinitas**	a-Perforación de pozo para agua potable en la comunidad del pedrerito.	250,000.00
		B-Ampliación del sistema de agua domiciliar por acueducto.	100,000.00
5	**Paso de Vela y Buena Fe**	a-Construcción de un tanque en la comunidad de Paso de Vela.	125,000.00
		b-Capacitación técnica en el funcionamiento operativo en la planta de agua.	5,000.00
6	**El Guanacaste, Chilamatada, El Chilcal y Tololar**	a-Ampliación del sistema de agua domiciliar por acueducto en la comunidad del Chilcal.	90,000.00
7	**La Brea**	a-Perforación de pozo La Brea para el autoconsumo.	250,000.00
8	**El Espino**	a-Reparación o compra de una bomba.	25,000.00

(F–7)

Listado de tres proyectos priorizados de los planes de desarrollo de cada comunidad, por zonas y por eje temático

Departamento: Valle Municipio: Nacaome Zona: Baja 01 Fecha: 27/07/19 Temática: Recursos Naturales y Ambiente

#	Nombre Comunidad	Nombre de los proyectos priorizados	Costos

			aproximados
1	**Zona Baja 01**	a-Capacitación para la conservación de la flora y la fauna	12,000.00
		b-Reforestar las áreas afectadas	50,000.00
		c-Construcción de hornilla de 2x3	210,000.00 por año
		d-aplicación de ley de protección de flora y fauna.	5,000.00

(F–7)

Listado de tres proyectos priorizados de los planes de desarrollo de cada comunidad, por zonas y por eje temático

Departamento: Valle Municipio: Nacaome Zona: Baja 01 Fecha: 27/07/19 Temática: Vivienda

#	Nombre Comunidad	Nombre de los proyectos priorizados	Costos aproximados
1	**Zona Baja 01**	a-Mejoramiento de viviendas	350,000.00
2	**Playa Grande, El Espino, El Tular, Las Placitas, Campamento, El Relleno, El Guanacaste, Chilamatada, El Chilcal, Tololar, Paso de Vela, Buena Fe y La Brea.**	a- Construcción de Viviendas.	32,000,000.00

3	**Playa Granda**	a-Ampliación del sistema de fluido eléctrico.	350,000.00

(F–7) Listado de tres proyectos priorizados de los planes de desarrollo de cada comunidad, por zonas y por eje temático

Departamento: Valle Municipio: Nacaome Zona: Baja 01 Fecha: 27/07/19 Temática: Educación

#	Nombre Comunidad	Nombre de los proyectos priorizados	Costos aproximados
1	**Zona Baja 01**	a-Proporcionar útiles escolares para las comunidades.	50,000.00
		b-Proporcionar Becas estudiantiles	45,000 por año
		c-Proporcionar el centro educativo con carreras técnicas y profesionales.	5,000.00
		d- Vigilancia por parte de las autoridades indicadas en el trabajo infantil.	5,000.00

		e- Mejoramiento y reparación de los centros básicos, escuelas y kínder de la zona.	200,000.00

(F–7)

Listado de tres proyectos priorizados de los planes de desarrollo de cada comunidad, por zonas y por eje temático

Departamento: Valle Municipio: Nacaome Zona: Baja 01 Fecha: 27/07/19 Temática: Infraestructura Social

#	Nombre Comunidad	Nombre de los proyectos priorizados	Costos aproximados
1	**Zona Baja 01**	a-Reparación y mantenimiento de carreteras principales en la comunidades	75,000.00
		b-Instalación de lámparas en calles principales en la comunidades	30,000.00
		c-Mejoramiento del centro de salud en las comunidades.	300,000.00
		d-Construcción de un vado en la comunidad del Chilcal que comunica a los caseríos.	250,000.00
2		a-Ampliación del sistema eléctrico en la plazuela	100,000 por año

	Agua Fría	B-Reparación de alcantarias en la comunidad de agua fría.	50000
		c-Construcción de cunetas para el drenaje de agua de lluvias.	75,000 por año
		d-Construcción del sistema de fluido eléctrico en la cofaisa (agua fría).	21,000.00
3	**La Brea**	a-Construcción de una represa en La Brea	40,000.00
		b-Construcción de centro comunal en la Brea	300,000.00
4	**Playa Grande**	a-Reparación del techo del centro comunal en la comunidad de Playa Grande.	80,000.00
		b-Construcción del cerco de la escuela.	12,000.00
		c-Construcción de la cerca en el campo de futbol.	12.000.00
5	**Rincón del Milagro, Papalón y Santa Erlinda**	a-Compra de terreno para un cementerio comunal	500,000.00
		b-Construcción de un centro comunal de la comunidad del papalón.	1,300,000.00
6	**Pedrerito y Salinitas**	a-Construcción de un centro comunal en la comunidad del pedrerito.	300,000.00
		b-Electrificación en el caserío de Salinitas.	200,000.00
7	**Las Placitas, Campamento y El**	a-Construcción de un muelle para potencializar el turismo en la comunidad del Relleno.	700,000.00

	Relleno		
8	**Paso de Vela y Buena Fe**	a-construcción de un centro comunal en la comunidad de Buena Fe.	1,500,000.00
9	**El Guanacaste, Chilamatada, El Chilcal y Tololar**	a-Compra de un terreno para la creación de un crematorio comunal.	500,000.00
10	**El Espino**	a-Construcción de centro comunal.	1500,000.00
		b-Ampliación del sistema del fluido eléctrico.	100,000.00
11	**El Tular**	a-Ampliación del sistema eléctrico.	100,000.00
		b-Construcción de una cerca perimetral para la iglesia católica	40,000.00

(F–7)

Listado de tres proyectos priorizados de los planes de desarrollo de cada comunidad, por zonas y por eje temático

Departamento: Valle **Municipio: Nacaome** **Zona: Baja 02** **Fecha: 8/08/19** **Temática: Ordenamiento Territorial**

#	Nombre Comunidad	Nombre de los proyectos priorizados	Costos aproximados
1	**zona baja 02**	a- Rotular áreas que están haciendo afectadas por botar basura en las carreteras y quebradas.	6,000.00
		b- Emitir una ordenanza municipal para que las empresas sigan las medidas de mitigación.	10,000.00
		c- Legalización y revisión por parte de catastro para ordenar cercos salidos a las calle.	6,000.00
		d- Emitir ordenanza municipal para controlar el ganado y cerdo ambulante.	5,000.00
2	**La Llave, Ceibilla, El Cohete y Santa Bárbara**	a-Campañas de reforestación y multas por la tala indebida de árboles en la comunidad de la llave, Cohete y Santa Bárbara.	5,000.00
		B-Ordenanza municipal para regular cerdos ambulante en las comunidades de la llave y el cohete.	1,500.00
		c-Ordenanza municipal para el uso adecuado de pesticida.	1,500.00
3	**Los Comales, El Polvo, Macuelizo y Talpetate**	a-Legalizar el camino que conduce hacia el pozo comunal de la comunidad del Polvo.	7,000.00

		B-Ordenanza municipal para un dragado de limpieza de cunetas en la comunidad del Polvo.	5,000.00
		c-Emitir ordenanza municipal para controlar el ganado y cerdo ambulante en la comunidad de El Polvo.	5,000.00
4	**Nagarejo y El Vado**	a-Ordenanza municipal de inspección por contaminación ojo de agua.	5,000.00
		b-Reubicación de viviendas	600,000.00
		c-Ordenanza municipal de inspección por parte del departamento de catastro para verificar límites de propiedad.	3,000.00
5	**Rincón Terrero, Terrero Blanco, Buenos Aires y Las Posas**	a-Ordenanza municipal para hacer una inspección física y legalizar la fuente de agua en la comunidad de Rincón Terrero.	5,000.00
		b-Rotular áreas que están haciendo afectadas por botar basura en las carreteras y quebradas en las comunidades Rincón Terrero, Las Posas, Terrero blanco, Buenos Aires.	6,000.00
		c-Emitir una ordenanza municipal al departamento de catastro que haga una revisión física personas que se han salido de sus solares en la comunidad de Rincón Terrero y Las Posas.	3,000.00
6	**Granadino, El Limoncito, Paso Real y San Rafael**	a-Ordenanza municipal a las camaroneras para que aplique medidas de mitigación en el uso de productos químicos.	6,000.00
		B-Legalización y revisión por parte de catastro para ordenar cercos	6,000.00

		salidos a las calle en la comunidades de Paso Real y Granadino.	
		c-Ordenanza municipal para reforestar las áreas afectadas en las comunidades de San Rafael y Paso Real	6,000.00
		d-Rotulación de no botar basura en la bahía el Chismuyo	5,000.00
7	**El Avispero, El Talquezal, Desvió El Transito ,El Transito, Puente 6, Puente 7,Sonare y El Obraje**	a-Reubicar viviendas a un lugar más seguro en la comunidad de Puente 7.	700,000.00
		b-Legalizar calle en la comunidad de Puente 7.	50,000.00
		c-Reubicar ladrillera en un lugar lejano de la comunidad de Puente 7.	100,00.00
		D-Aplicación de la ley que se refiere a la flora y fauna en las comunidades de El Avispero, El Talquezal, Desvió del Tránsito, Puente 6,Puente 7,Sonares y El Obraje.	5,000.00
8	**Guayabo #2**	a-Legalizar el centro comunal a favor de la comunidad del Guayabo No2.	3,000.00
		b-Emitir ordenanza municipal para aliviar problemas con la contaminación del ojo de agua en la comunidad del Guayabo NO2.	3,500.00
		c-Rotular áreas que están siendo afectadas por la deforestación.	6,000.00
9	**El Transito, La Baraja y El Refugio**	a-Emitir ordenanza municipal para hacer inspección física por parte de catastro para que haga retiro de cerco que han invadido lugares públicos en la comunidad del Tránsito.	3,500.00

		b-Emitir ordenanza municipal para hacer inspección física de las fuentes de agua que han sido contaminadas por las minas en la comunidad del Tránsito.	5,000.00
		c-Rotular áreas que han sido afectadas por incendios forestales en la comunidad de La Baraja.	6,000.00
10	**Soledad, Agua Friita, Santa Cruz y El Limón**	a-Legalizar pozo a favor de la comunidad de agua Friita	6,000.00
		b-Ordenanza municipal para reforestar áreas afectadas en las comunidades del Limón, Santa Cruz, Soledad y Agua Friita	6,000.00
		c-Ordenanza municipal para reforestar en las fuentes de agua de la comunidad de Agua Friita	6,000.00
		d-Reubicación de la cerca que afecta el pazo hacia el ojo de agua en la comunidad de el Limón	12,000.00
		e-Reubicar lavanderos en zonas que no afecta a las fuentes de agua de la comunidad del Limón.	50,000.00

(F–7)

Listado de tres proyectos priorizados de los planes de desarrollo de cada comunidad, por zonas y por eje temático

Departamento: Valle **Municipio: Nacaome** **Zona: Baja 02** **Fecha: 8/08/19** **Temática: Salud y Nutrición**

#	Nombre Comunidad	Nombre de los proyectos priorizados	Costos aproximados

1	**zona baja 02**	a- Abastecer el centro de salud de medicamentos	55,000.00
		b- Campaña de fumigación y abatizacion.	30,000.00
2	**La Llave, Ceibilla, El Cohete y Santa Bárbara**	a-Brindar medicamentos al centro de salud de la comunidad del cohete.	50,000.00
		b-Hacer campañas de fumigación para evitar el Dengue en la comunidades de cohete, la llave, ceibilla y santa Bárbara.	30,000.00
		c-Capacitaciones sobre la planificación familiar.	3,500.00
3	**Los Comales, El Polvo, Macuelizo y Talpetate**	a-Campaña de fumigación y Abatizacion.	30,000.00
4	**Nagarejo y El Vado**	a-Construcción de un centro de salud comunitario.	700,000.00
5	**Rincón Terrero, Terrero Blanco, Buenos Aires y Las Posas**	a-Abastecer el centro de salud de medicamentos en la comunidad de Terrero Blanco	55,000.00
		B-Campaña de fumigación y abatizacion.	30,000.00
6	**Granadino, El Limoncito, Paso Real y San Rafael**	a-Campañas de fumigación en las comunidades	12,000.00
7	**El Avispero, El Talquezal, Desvió El Transito El Transito, Puente 6, Puente 7,Sonare y El Obraje**	a-Proporcionar personal médico y enfermera auxiliar en el centro de salud de desvió del transito	50,000.00
		b-Abastecer el centro de salud de la comunidad del desvió del transito	55,000.00 por año
		c-Campaña de erradicación de criaderos de zancudos en las comunidades de El Avispero, El Talquezal, Desvió del Tránsito, Puente 6, Puente 7, Sonares y El Obraje.	5,000.00

		D-Campaña de fumigación en las comunidades de Avispero, El Talquezal, Desvió del Tránsito, Puente 6, Puente 7, Sonares y El Obraje.	15,000.00
		e-Campaña de abatizacion en las comunidades de comunidades de El Avispero, El Talquezal, Desvió del Tránsito, Puente 6,Puente 7,Sonares y El Obraje	6,000.00
8	**El Transito, La Baraja y El Refugio**	a-Campañas de limpieza para las comunidades de La Baraja, El Transito y El Refugio.	3,500.00
		b-Abastecer con medicamentos el centro de salud en la comunidad de El Transito.	100,000.00
		c-Campañas de fumigación y abatizacion para las comunidades de El Transito, La Baraja y le Refugio.	5,000.00
9	**Soledad, Agua Friita, Santa Cruz y El Limón**	a-Abastecer de medicamentos el centro de salud de el Limón	90,000.00
		b-Campañas de fumigación en las comunidades	12,000.00

(F–7)

Listado de tres proyectos priorizados de los planes de desarrollo de cada comunidad, por zonas y por eje temático

Departamento: Valle **Municipio: Nacaome** **Zona: Baja 02** **Fecha: 8/08/19** **Temática: Participación**

#	Nombre Comunidad	Nombre de los proyectos priorizados	Costos aproximados
1	zona baja 02	a-Impartir talleres de participación ciudadana.	5,000.00
		b-Impartir talleres de participación de liderazgo comunitario	8,000.00
2	Los Comales, El Polvo, Macuelizo y Talpetate	a-Impartir talleres de participación ciudadana.	5,000.00
3	Nagarejo y El Vado	a-Brindar talleres de motivación a las personas de la comunidad.	3,500.00
4	Rincón Terrero, Terrero Blanco, Buenos Aires y Las Posas	a-Impartir talleres de participación de liderazgo comunitario	8,000.00
5	Granadino, El Limoncito, Paso Real y San Rafael	a-Impartir talleres de liderazgo ciudadano en la comunidad de San Rafael	7,000.00
6	El Avispero, El Talquezal, Desvió El Transito El Transito, Puente 6, Puente 7,Sonare y El Obraje	a-Capacitación de liderazgo comunitario en la comunidad de Puente	8,000.00
7	Guayabo #2	a-Inducción para el encuestador previo al trabajo de campo.	3,500.00
8	El Transito, La Baraja y El Refugio	a-Capacitación de liderazgo comunitario en las comunidades de El Refugio y El Transito.	4,000.00
9	Soledad, Agua Friita, Santa Cruz y El Limón	a-Impartir talleres de liderazgo ciudadano en las comunidades de Agua Friita, Santa Cruz y Soledad	7,000.00

(F–7)

Listado de tres proyectos priorizados de los planes de desarrollo de cada comunidad, por zonas y por eje temático

Departamento: Valle **Municipio: Nacaome** **Zona: Baja** **Fecha: 8/08/19** **Temática: Infraestructura Social**

#	Nombre Comunidad	Nombre de los proyectos priorizados	Costos aproximados
1	zona baja 02	a- Reparación y mantenimiento de carretera.	75,000.00
		b- Mejoramiento del centro de salud	300,000.00
		c- Instalación de lámparas	10,000.00
		d- Mejoramiento de Escuelas.	300,000.00
2	La Llave, Ceibilla, El Cohete y Santa Bárbara	a-Instalación de lámparas en calle principal en la comunidad Del cohete.	10,000.00
		B-Construcción del centro de salud de la comunidad de la Llave.	650,000.00
		c- Construcción del muro perimetral con maya ciclón del campo de la comunidad de la llave, ceibilla, el cohete y Santa Bárbara.	200,000.00
		d-Reparación y mantenimiento de carretera principal en la comunidad del cohete y de Santa Bárbara	75,000.00
		e-Construcción de caja puente en la calle que conduce a la comunidad de ceibilla	500,000.00

3	**Los Comales, El Polvo, Macuelizo y Talpetate**	a-Construcción de un Vado en la Comunidad del Polvo.	240,000.00
		B-Reparación de Calles con balastreo que conduce a la Comunidad del Polvo, Talpetate, Macuelizo y Los Comales.	100,000.00
		c-Construcción de un centro de salud en la comunidad de Macuelizo.	700,000.00
		d-Construcción del muro perimetral de la Escuela "La Libertar"	80,000.00
		e-Compra de lámparas para el alumbrado público del campo de futbol de la comunidad de Macuelizo.	100,000.00
4	**Nagarejo y El Vado**	a-Construcción de una caja puente en el desvió de Nagarejo.	500,000.00
		b-Terminación de la iglesia católica en Nagarejo	150,000.00
		c-Terminación del centro comunal de la comunidad de Nagarejo.	100,000.00
		d-Reparación de la carretera que conduce de Nagarejo hacia El Vado.	150,000.00
		e-Construcción de una Aula Educativa en la escuela de Nagarejo.	250,000.00
5	**Rincón Terrero, Terrero Blanco, Buenos Aires y Las Posas**	a-Construcción de 2 caja puente en la calle que va hacia el Terrero Blanco	50,000.00
		b-Terminación de la Iglesia de la Comunidad de Terrero	75,000.00

		Blanco	
		c-Reparación de la calle principal con material selecto en la comunidad de Buenos Aires, Las Posas, Terrero Blanco y Rincón Terrero	100,000.00
		d-Construcción de un kínder en la comunidad de Rincón Terrero.	100,000.00
		e-Construcción de una caja puente en la comunidad de Rincón terrero	80,000.00
6	**Granadino, El Limoncito, Paso Real y San Rafael**	a-Mejoramiento de las calles en las comunidades de el limoncito, Granadino, Paso Real y San Rafael	100,000.00
		b-Mejoramiento del centro de salud en la comunidades de El pasó Real.	300,000.00
		c-Reparación del techo y baños centro básico Juan Lindo E la comunidad de San Rafael	300,000.00
		d-Reparación de las paredes, Acera y las letrinas escuela José Cecilio Del Valle comunidad de el Paso Real.	300,000.00
		e-Construcción de un centro comunal en la comunidad de San Rafael	500,000.00
7	**El Avispero, El Talquezal, Desvió El Transito El Transito, Puente 6,**	a-Construcción de centro comunal en la comunidad de El Talquezal, El Obraje, Sonares, Avispero Puente 7 y Desvió del	1,000,00.00

	Puente 7,Sonare y El Obraje	Tránsito.	
		b-ampliación del centro de salud en la comunidad de Desvió Del Tránsito.	400,000.00
		c-Construcción de aulas para el Instituto Dr. Marco Aurelio Soto de la comunidad de Desvió del Tránsito.	350,000.00
		d-Compra de postes de energía eléctrica en la comunidad de Talquezal, Puente 6 Y Avispero.	300,000.00
		e-Reparación de aulas y construcción de muro perimetral en La comunidad de Sonares.	700,000.00
8	**Guayabo #2**	a-Construcción de una caja puente en la comunidad del Guayabo No2.	150,000.00
		b-Donación de postes para en tendido eléctrico en la Comunidad del Guayabo No2.	60,000.00
		c-Construcción de muro perimetral en la escuela José Trinidad Reyes.	100,000.00
		D-Reparación del campo en la comunidad del Guayabo No2.	100,000.00
9	**El Transito, La Baraja y El Refugio**	a-Construcción de una aula en la comunidad de El Transito.	150,000.00
		b-Reparación de calle de terracería en las comunidades de El Tránsito, El Refugio y La Baraja.	300,000.00

		c-Reparación de alcantarillado en la comunidad de La Baraja.	60,000.00
		d-Reparación de techo del salón de la escuela en la Comunidad de La Baraja.	50,000.00
10	**Soledad, Agua Friita, Santa Cruz y El Limón**	a-Mejoramiento del centro de salud en la comunidad de El Limón	300,000.00
		B- caja puente en la comunidad de santa cruz	100,000.00
		c-Mejoramiento de la estructura de la escuela Francisco Morazán del Limón	300,000.00
		d-Reparación del techo del Centro Básico Lempira en la comunidad de Agua Friita	300,000.00
		e-Construcción de Caja en la quebrada de la comunidad de soledad	100,000.00
		f-Construcción de un centro comunal en la comunidad de Santa Cruz	500,000.00

(F–7)

Listado de tres proyectos priorizados de los planes de desarrollo de cada comunidad, por zonas y por eje temático

Departamento: Valle **Municipio: Nacaome** **Zona: Baja 02** **Fecha: 8/08/19** **Temática: Tierra**

#	Nombre Comunidad	Nombre de los proyectos priorizados	Costos

			aproximados
1	**Zona baja 02**	a- Apoyo técnico y financiero a los agricultores	100,00.00
		b- Proporcionar insumos y fertilizantes a los campesinos	6,000.00
		c- Proporcionar semilla mejorada	40,000.00
		d- Tecnificar el cultivo	5,000.00
2	**La Llave, Ceibilla, El Cohete y Santa Bárbara**	a-compra fertilizante y insecticidas para el cultivo.	100,000.00
		B-Construcción de sistema de riego en la comunidad de Ceibilla.	100,000.00
3	**Los Comales, El Polvo, Macuelizo y Talpetate**	a-Apoyo técnico y financiero a los agricultores	100,000.00
		b-Proporcionarles los insumos necesarios al agricultor.	6,000.00
4	**Nagarejo y El Vado**	a-Insumos para el pequeño agricultor	80,000.00
5	**Rincón Terrero, Terrero Blanco, Buenos Aires y Las Posas**	a-Proporcionar los insumos necesarios al agricultor.	100,000.00
		b-Proporcionar un sistema de riego en la comunidad de Rincón Terrero y Terrero Blanco.	100,000.00
		c-Proporcionar semilla mejorada	40,000.00
6	**Granadino, El Limoncito, Paso Real y San Rafael**	a-Proporcionar insumos y fertilizantes a los campesinos de las comunidades de El Granadino,Limoncito,San Rafael y Paso Real	6,000.00
		b-Tecnificar el cultivo	
7	**El Avispero, El Talquezal, Desvió El**	a-Capacitación técnica a los agricultores en las comunidades de El Avispero, El Talquezal, Desvió del Tránsito, Puente 6, Puente 7, Sonares y El Obraje.	8,000.00

	Transito El Tránsito, Puente 6, Puente 7,Sonare y El Obraje	b-Proporcionarle al campesino los insumos necesarios para el cultivo en las comunidades de El Avispero, El Talquezal, Desvió del Tránsito, Puente 6, Puente 7, Sonares y El Obraje.	75,000.00
		c-Ayuda técnica y financiera a los agricultores en las comunidades de El Avispero, El Talquezal, Desvió del Tránsito, Puente 6, Puente 7, Sonares y El Obraje.	50,000.00
		d-Tecnificar el cultivo en las comunidades de El Avispero, El Talquezal, Desvió del Tránsito, Puente 6,Puente 7,Sonares y El Obraje	25,000.00
		e- Proporcionar insumos y fertilizantes a los campesinos	
8	**Guayabo #2**	a-Perforación de pozo para la agricultura	250,000.00
		b-Construcción de bocatomas	200,000.00
		c-Capacitación técnica al agricultor.	7,500.00
8	**El Transito, La Baraja y El Refugio**	a-Proporcionar insumos necesarios al agricultor en las comunidades de La Baraja, El Tránsito y El Refugio.	100,000.00
		B-Tecnificar el cultivo en las comunidades de La Baraja, El Transito y El Refugio.	5,000.00
		c-Perforación de un pozo para el sistema de riego en la comunidad de El Refugio.	250,000.00
10	**Soledad, Agua Friita, Santa Cruz y El Limón**	a-Proporcionar insumos y fertilizantes a los campesinos de las comunidades de Agua Friita,El limón, Santa Cruz y Soledad	6,000.00
		b-Apoyo Técnico y financiero a los agricultores de las comunidades de Agua Friita, El limón, Santa Cruz y Soledad	40,000.00

(F–7)

Listado de tres proyectos priorizados de los planes de desarrollo de cada comunidad, por zonas y por eje temático

Departamento: Valle **Municipio: Nacaome** **Zona: Baja 02** **Fecha: 8/08/19** **Temática: Seguridad Alimentaria**

#	Nombre Comunidad	Nombre de los proyectos priorizados	Costos aproximados
1	Zona baja 02	a- Perforación de pozo para uso domiciliar	250,000.00
		B- Creación de micro empresas	50,000.00
		c- Construcción de Galpones.	25,000.00
2	La Llave, Ceibilla, El Cohete y Santa Bárbara	a-Creación de micro empresas en la comunidad de la llave.	50,000.00
		b-Tecnificar al agricultor en el cultivo	8,000.00

3	**Los Comales, El Polvo, Macuelizo y Talpetate**	a-Construcción de Galpón en la comunidad de Macuelizo	25,000.00
		b-Proporcionar la semilla mejorada para la construcción de huerto familiar	30,000.00
		c-Crear una micro empresa de Sal en la comunidad el Polvo.	70,000.00
	Nagarejo y El Vado	a. Apoyo técnico para la creación de huertos familiares.	25,000.00
4	**Granadino, El Limoncito, Paso Real y San Rafael**	a-Creación de microempresas como galbones comunitarios o porquerizas en las comunidades de El Granadino,Limoncito,San Rafael y Paso Real	60,000.00
		b-Proporcionar la semilla mejorada para huertos familiares de El Granadino,Limoncito,San Rafael y Paso Real	25,000.00
5	**El Avispero, El Talquezal, Desvió El Transito El Transito, Puente 6, Puente 7,Sonare y El Obraje**	a-Perforación de pozo en las comunidades de Desvió del Tránsito, Puente 7, Sonares.	250,000.00
		b-Construcción de galpones en las comunidades de El Avispero, El Talquezal, Desvió del Tránsito, Puente 6, Puente 7, Sonares y El Obraje.	85,000.00
		c-Creación de microempresas para las comunidades de El Avispero, El Talquezal, Desvió del Tránsito, Puente 7, Sonares y El Obraje.	70,000.00
		d-Brindar los insumos necesarios para la creación de huerto familiar en las Comunidades de Desvió del Tránsito, Puente 7, Sonares.	100,000.00
		e-Aplicar ración alimenticia por trabajo en la comunidad del Obraje.	35,000.00

6	**Guayabo #2**	a-Perforación de pozo para la construcción de huerto familiar.	250,000.00
		B-Talleres de capacitación para fomentar el emprendedurismo.	5,000.00
		c-Creación microempresas.	100,000.00
7	**El Transito, La Baraja y El Refugio**	a-Proporcionar ayudas financieras para la producción agrícola para las Comunidades de La Baraja, El Refugio y El Transito.	45,000.00
		B-Construcción de galpones en las comunidades de La Baraja y El Transito.	200,000.00
		c-Capacitar a las comunidades de El Transito, La Baraja y El Refugio para que Produzcan sus propios alimentos.	5,000.00
8	**Soledad, Agua Friita, Santa Cruz y El Limón**	a-Creación de microempresas como galbones comunitarios o porquerizas En las comunidades de las comunidades de Agua Friita,El limón, Santa Cruz y Soledad	60,000.00
		b-Proporcionar la semilla mejorada para huertos familiares de las comunidades de Agua Friita,El limón, Santa Cruz y Soledad	25,000.00
		c-Proporcionar insumos para la construcción de huerto familiar.	6,000.00

(F–7)

Listado de tres proyectos priorizados de los planes de desarrollo de cada comunidad, por zonas y por eje temático

Departamento: Valle Municipio: Nacaome Zona: Baja 02 Fecha: 8/08/19 Temática: Economía

#	Nombre Comunidad	Nombre de los proyectos priorizados	Costos aproximados

1	**Zona baja 02**	a-Crear cajas rurales.	100,000
		b-Brindar capital semilla a las cajas rurales existentes	50,000
		c-Brindar Talleres técnicos para fomentar el emprededurismo en las comunidades de El Avispero, El Talquezal, Desvió del Tránsito, Puente 6, Puente 7 y Sonares.	20,000
2	**La Llave, Ceibilla, El Cohete y Santa Bárbara**	a-Crear cajas rurales.	100,000
3	**Los Comales, El Polvo, Macuelizo y Talpetate**	a-Crear caja rural en la comunidad de Macuelizo.	100,000
		b- Capacitaciones técnica para fomentar el emprededurismo.	5,000
4	**Nagarejo y El Vado**	a-Crear cajas rurales	200,000
		b-Crear micro empresas	200,000
		c-Realizar capacitaciones sobre la importancia de las organizaciones en la comunidad	5000
5	**Granadino, El Limoncito, Paso Real y San Rafael**	a-Crear Cajas rurales en las comunidades	100,000
		b-Impartir talleres de emprendedurismo para la comunidad de San Rafael	5,000

5	**El Avispero, El Talquezal, Desvió El Transito El Transito, Puente 6, Puente 7,Sonare y El Obraje**	a- Creación de cajas rurales para las comunidades de El Avispero, El Talquezal, Desvió del Tránsito, Puente 6, Puente 7 y Sonares.	500,000
		b- Creación de microempresas de panadería o repostería para las comunidades de Puente 7 y Sonares.	350,000
		c-Brindar Talleres técnicos para fomentar el emprendedurismo en las comunidades de El Avispero, El Talquezal, Desvió del Tránsito, Puente 6, Puente 7 y Sonares.	20,000
6	**Guayabo #2**	a-Crear cajas rurales.	100,000
		b- Creación de Microempresas de barbería.	50,000
7	**El Transito, La Baraja y El Refugio**	a-Crear cajas rurales para las comunidades de El Refugio, El Transito y La Baraja.	300,000
8	**Soledad, Agua Friita, Santa Cruz y El Limón**	a-Crear Cajas rurales en las comunidades de Agua Friita, El limón, Santa Cruz y Soledad	100,000
		b-Impartir talleres de emprendedurismo en las comunidades de Agua Friita, El limón, Santa Cruz y Soledad	5,000

(F–7)

Listado de tres proyectos priorizados de los planes de desarrollo de cada comunidad, por zonas y por eje temático

Departamento: Valle Municipio: Nacaome Zona: Baja 02 Fecha: 8/08/19 Temática: Grupo Vulnerables: Mujeres y Tercera Edad

#	Nombre Comunidad	Nombre de los proyectos priorizados	Costos aproximados
1	**Zona baja 02**	a- Atención médica para la tercera edad.	50,000 por año
		b- Creación de micro-empresa	200,000
		c- Brindar taller técnico de emprededurismo para la Mujer.	8,000
		d- Bono para la tercera edad	40,000 por año
2	**La Llave, Ceibilla, El Cohete y Santa Bárbara.**	a-Creación de micro-empresa en las comunidades.	200,000
		b- Bono a la Tercera edad en las comunidades.	40,000.00 por año
3	**Los Comales, El Polvo, Macuelizo y Talpetate**	a-Crear micro empresas para la mujer.	60,000
		b-Atención médica a la tercera Edad	90,000

		c-Bono para la tercera edad.	40,000 por año
4	**Nagarejo y El Vado**	a-Creación de micro empresas para madres solteras.	100,000
		B-Atención médica para la tercera edad.	50,000 por año
		c-Bono a la Tercera Edad	50,000 por año
5	**Rincón Terrero, Terrero Blanco, Buenos Aires y Las Posas**	a-Bono a la Mujer.	50,000
		b-Ración alimentaria para la mujer soltera	50,000
		c-Bonos para la tercera edad	40,000 por año
6	**Granadino, El Limoncito, Paso Real y San Rafael**	a-Talleres de emprendurismo para capacitar a las mujeres	5,000
		b-Abastecimiento de medicamentos y médicos para la atención de la tercera edad	90,000
		c-Bonos a la tercera edad	80,000
7	**El Avispero, El Talquezal, Desvió El Transito El Transito, Puente 6, Puente 7,Sonare y El Obraje**	a-Creación de microempresas en las comunidades de El Avispero, El Talquezal, Desvió del Tránsito, Puente 6,Puente 7, Sonares y El Obraje.	70,000
		b-Atención medica en las comunidades de El Avispero, El Talquezal, Desvió del Tránsito, Puente 6, Puente 7, Sonares y El Obraje.	75,000
		c-Ración alimentaria en las comunidades de El Avispero, El Talquezal, Desvió del Tránsito, Puente 6, Puente 7, Sonares y El Obraje.	100,000

		D-Bono para la tercera edad en las comunidades de El Avispero, El Talquezal, Desvió del Tránsito, Puente 6, Puente 7, Sonares y El Obraje.	200,000
		e-Brindar talleres técnicos para fomentar el emprededurismo en las comunidades de El Avispero, El Talquezal, Desvió del Tránsito, Puente 6, Puente 7,Sonares y El Obraje.	50,000
8	**Guayabo #2**	a-Brindar talleres de emprededurismo técnica para Empoderar a la mujer.	8,000
		b-Proporcionar ración alimentaria.	50,000
		c-Bonos a la tercera edad.	100,000
9	**El Transito, La Baraja y El Refugio**	a-Crear microempresas de (costura, belleza, panadería) Para las comunidades de El Transito, Refugio y La Baraja.	200,000
		b-Proporcionar ración alimentaria para la tercera edad para Las comunidades de El Transito y El Refugio.	60,000
		c-Atención medica para la tercera edad para las Comunidades El Transito y El Refugio.	60,000
10	**Soledad, Agua Friita, Santa Cruz y El Limón**	a-Creación de micro empresas para generar empleo a las mujeres	60,000
		b-Bono para madres solteras	80,000

		c-Bonos a la tercera edad en las comunidades	80,000
		d-Ración alimentaria para la madre soltera	80,000

(F–7)

Listado de tres proyectos priorizados de los planes de desarrollo de cada comunidad, por zonas y por eje temático

Departamento: Valle Municipio: Nacaome Zona: Baja 02 Fecha: 8/08/19 Temática: Agua y Saneamiento

#	Nombre Comunidad	Nombre de los proyectos priorizados	Costos aproximados
1	**Zona baja 02**	a-Perforación de pozo	250,000
		b-Reparación del sistema de agua potable	120,000
		c-Reparación y mantenimiento del filtro hipod clorador	7,500.00
		d-Construcción y reparación de letrina de cierre hidráulico y letrinas Simples.	225,000
		e- Instalación de contenedores de desechos sólidos	3,500.00
2	**La Llave, Ceibilla, El Cohete y Santa Bárbara.**	a-Construcción y reparación de letrina de cierre hidráulico y letrinas Simples para las 4 comunidades.	225,000
		B-Construcción de un tanque de almacenamiento para abastecer a a la Comunidad de Santa Bárbara.	

			120,000.00
		c-Reparación y mantenimiento del filtro hipod clorador en la comunidad De Santa Bárbara.	7,500.00
		D-Instalación de contenedores de desechos sólidos en la comunidad de la Llave.	3,500
3	**Los Comales, El Polvo, Macuelizo y Talpetate**	a-Perforación de pozo en la comunidad de Macuelizo.	250,000
		B-Donación de filtros para el tratamiento de agua.	150,000
		c-Construcción de letrinas de cierre Hidráulico	1125,000
3	**Nagarejo y El Vado**	a-Bomba para el abastecimiento de agua potable en la comunidad de el Vado.	50,000
		B-Construcción de letrinas de cierre hidráulicos en las comunidades.	195,000 por año
		c-Filtros para purificación de agua.	50,000
4	**Rincón Terrero, Terrero Blanco, Buenos Aires y Las Posas**	a-Construcción de letrinas de cierre hidráulico a la comunidad de Buenos Aires, Rincón Terrero y Terrero Blanco	175,500
		b-Reparación del sistema de agua potable en la comunidad de Buenos Aires	120,000

		c-Donación de filtros para la comunidad de Buenos Aires, Las Posas, Rincón Terrero y Terrero Blanco.	3,500
6	**Granadino, El ,Paso Real y San Rafael**	a-Perforación de pozo de agua domiciliar en la comunidad de Paso Real	250,000
		b-Creación de un sistema de distribución de agua en la comunidad de Limoncito	40,000
		c-Proporcionar filtros para el tratamiento del agua	150,000
7	**El Avispero, El Talquezal, Desvió El Transito El Tránsito, Puente 6, Puente 7,Sonare y El Obraje**	a-Construcción de letrinas de cierre Hidráulico en las comunidades de : El Avispero, El Talquezal, Desvió del Tránsito, Puente 6,Puente 7,Sonares y El Obraje.	4,500.00 c/u
		b-Perforación de pozo y ampliación del sistema de agua en la comunidad de Desvió del Transito Obraje y Avispero.	250,000.00
		c-Reparación de letrinas : El Avispero, El Talquezal, Desvió del Tránsito, Puente 6, Puente 7, Sonares y El Obraje.	250,000.00
		d-Donación de filtros para el tratamiento del agua El Avispero, El Talquezal, Desvió del Tránsito, Puente 6,Puente 7,Sonares y El Obraje	3,500.00 c/u
		e-Culminación del sistema de agua potable en la comunidad de Puente 7 y que abastece a la comunidad de puente 6	100,000.00
8	**Guayabo #2**	a-Perforación de pozo para el sistema de agua potable en la comunidad de Guayabo no 2.	250,000.00
		B-Ampliación del sistema de agua domiciliar por acueducto.	100,000.00

		c-Construcción de letrinas de cierra hidráulico y Mejoramiento de letrinas.	112,500.00
9	**El Transito, La Baraja y El Refugio**	a-Construcción de un sistema para la distribución de agua en la comunidad de La Baraja.	100,000.00
		b-Construcción de letrinas de cierre hidráulico en las comunidades de El Tránsito, El Refugio y La Baraja.	375,000.00 por año
		c-Mejoramiento de letrinas en las comunidades de El Transito, El Refugio y La Baraja.	50,000.00
10	**Soledad, Agua Friita, Santa Cruz y El Limón**	a-Perforación de pozo de agua domiciliar en la comunidad de Santa Cruz.	250,000
		b-Proporcionar filtros para el tratamiento del agua para auto consumo en Todas las comunidades.	150,000
		c-Construcción de letrinas de cierre hidráulico en la comunidad de Santa Cruz.	72,000
		e-Mejoramiento de letrinas en la comunidad de soledad y el limón.	150,000

(F-08)

Matriz para priorización de ideas de proyectos del plan zonal de desarrollo territorial

Departamento: Valle Municipio: Nacaome Zona: Baja 02 Fecha: 8/08/19 Temática: Vivienda

#	Nombre Comunidad	Nombre de los proyectos priorizados	Costos aproximados
1	**Zona baja 02**	a-Mejoramiento de viviendas	700,000
		b- Construcción de viviendas	400,000
2	**La Llave, Ceibilla, El Cohete y Santa Bárbara.**	a-Mejoramiento de viviendas en la comunidad de la llave y Ceibilla.	700,000
3	**Los Comales, El Polvo, Macuelizo y Talpetate**	a-Construcción y reparación de viviendas	700,000
4	**Nagarejo y El Vado**	a-Mejoramiento de viviendas en la comunidad del Vado y Nagarejo	250,000

		b-Construcción de viviendas en la comunidad de Nagarejo y El Vado	1,000,000
5	**RincónTerrero,TerreroBlanco, Buenos Aires y Las Posas**	a-Construcción y mejoramiento de viviendas.	700,000
6	**Granadino, El Limoncito, Paso Real y San Rafael**	a-Construcción de viviendas en las comunidades de El Granadino,Limoncito,San Rafael y Paso Real	400,000
		b-Mejoramientos de viviendas En las comunidades de El Granadino,Limoncito,San Rafael y Paso Real	500,000
7	**El Avispero, El Talquezal, Desvió El Transito El Tránsito, Puente 6, Puente 7,Sonare y El Obraje**	a-Construcción de vivienda en las comunidades de El Avispero, El Talquezal, Desvió del Tránsito, Puente 6, Puente 7, Sonares y El Obraje.	1,500,000
8	**Guayabo #2**	a-Mejoramiento habitacional en la comunidad de Guayabo No2.	350,000.00
		B-Construcción de viviendas a familias de bajos recursos económicos.	500,000.00
9	**El Transito, La Baraja y El Refugio**	a-Construcción de vivienda para las comunidades del El Transito, El Refugio y La Baraja.	450,000.00 por año
		b-Reparación de viviendas que se encuentran en mal estado en las comunidades del El Tránsito, El Refugio y La Baraja.	250,000.00 por año
		c-Ampliación del sistema de energía eléctrica en la comunidad de La Baraja.	100,000.00

10	**Soledad, Agua Friita, Santa Cruz y El Limón**	a-Construcción de viviendas En las comunidades de El Limón, agua Friita, santa cruz y Soledad.	400,000
		b-Mejoramientos de viviendas En las comunidades de El Limón , agua Friita, santa cruz y Soledad	500,000

(Formato # F – 19)

(PROYECTOS ESTRATEGICOS PRIORIZADOS POR LINEA ESTRATEGICA DEL PLAN ESTRATEGOICO)

Departamento: Valle Municipio: Nacaome Fecha aprobación: Línea Estratégica: **Municipio eficiente en gobernanza.**

Orden Prioridad	Nombre del proyecto	Aldea, Caserío, barrio o colonia/ o Intercomunitario	Costo Total	Años de Ejecución						Financiamiento		
				20	21	22	23	24	25	Local	Municipal	Externo
1	Creación del portal de transparencia.	Barrio el centro (Alcaldía Municipal)	150,000.00	X								100%

(Formato # F – 19)

(PROYECTOS ESTRATEGICOS PRIORIZADOS POR LINEA ESTRATEGICA DEL PLAN ESTRATEGOICO)

Departamento: Valle Municipio: Nacaome Fecha aprobación: Línea Estratégica: **Ser pioneros en políticas verdes.**

Orden Prioridad	Nombre del proyecto	Aldea, Caserío, barrio o colonia/ o Intercomunitario	Costo Total	Años de Ejecución					Financiamiento		
				20	21	22	23	24	Local	Municipal	Externo
1	Fortalecimiento de la unidad municipal ambiental (personal y equipo).	Barrio El Centro (Alcaldía Municipal)	1,500.000.00			X				100%	
2	Creación de la unidad técnica municipal.	Barrio El Centro (Alcaldía Municipal)	1,300.000.00		X					100%	

(Formato # F – 19)

(PROYECTOS ESTRATEGICOS PRIORIZADOS POR LINEA ESTRATEGICA DEL PLAN ESTRATEGOICO)

Departamento: Valle Municipio: Nacaome Fecha aprobación: Línea Estratégica: **Gestor de planes de desarrollo local.**

Orden Prioridad	Nombre del proyecto	Aldea, Caserío, barrio o colonia/ o Intercomunitario	Costo Total	Años de Ejecución					Financiamiento		
				20	21	22	23	24	Local	Municipal	Externo
1	Adquisición de terreno para la reubicación del crematorio Municipal.	Barrio el Chagüite	L. 500’000.00	X						100%	
2	Mejoramiento del mercado municipal Barrió El Centro.	Barrio El Centro	L.5’000’000.00	X						100%	
3	Mejoramiento del complejo deportivo Francisco Panchón Guerra.	Barrio El Centro	L.2’000’000.00		X					100%	
4	Mejoramiento del polideportivo ubicado en el barrio Santa María	Barrio Santa María.	L. 360’000.00	X						100%	

5	Redacción del plan de Desarrollo Urbano.	Barrio El Centro	L. 100'000.00				X			100%	
6	Perforación de pozo en la localidad de Limón.	El Limón	L. 300'000.00	X						100%	
7	Seguimiento del sistema de agua mediante acueducto por bombeo en la localidad de Moraicito.	Moraicito	L. 150'000.00	X						100%	
8	Construcción de caja puente en el barrio Morazán desde donde el señor Cristian Vásquez con dirección al Prof. Roger Cárdenas.	Barrio Morazán	L. 850'000.00	X						100%	
9	Seguimiento del sistema de agua mediante acueducto por bombeo en la localidad de Sartenejal.	Sartenejal	L. 140'000.00	X						100%	
10	Seguimiento del sistema de agua mediante acueducto por bombeo en la localidad de Las Balitas.	Las Balitas	L. 150'000.00	X						100%	
11	Seguimiento del sistema de agua mediante acueducto por bombeo en la localidad del Obraje.	El Obraje	L. 126'000.00	X						100%	

12	Seguimiento del sistema de agua en la localidad de Santa Cruz.	Santa Cruz	L. 360'000.00	X						100%	
13	Seguimiento del sistema de agua mediante acueducto por bombeo en la localidad de Puente 7.	Puente 7	L. 150'000.00	X						100%	
14	Perforación de pozo en la localidad de Caragual.	Caragual	L. 300'000.00	X						100%	
15	Perforación de pozo en la localidad de Col. Norma Argentina.	Col. Norma Argentina.	L. 300'000.00	X						100%	
16	Sistema de agua mediante acueducto por bombeo en la localidad de Col. Jorge Álvarez.	Col. Jorge Álvarez	L. 200'000.00	X						100%	
17	Construcción de calle pavimento ciclópeo familia Ruth Bustillo Col Juan Pablo David	Col. Juan Pablo David	L. 522'000.00	X						100%	
18	Construcción de un vado en el Barrio Las Brisas	Barrio Las Brisas	L. 700'000.00	X						100%	
19	Construcción de un centro social en el Barrio El Centro.	Barrio El Centro	L.3'000'000.00				X			100%	

20	Mantenimiento y conservación de la planta potabilizadora de agua en el Barrio Santo Rosario.	Barrio Santo Rosario	L.2'000'000.00					X		100%	
21	Infraestructura eléctrica en la comunidad de Santa Cruz.	Santa Cruz	L.800'000.00	X						100%	
22	Ampliación de alcantarillado sanitario en la Col. Juan Pablo David.	Col Juan Pablo David	L. 670'000.00	X						100%	
23	Construcción de un vado en el Barrio San José carretera panamericana.	Barrio San José	L. 850'000.00	X						100%	
24	Mantenimiento de caja puente en Nagarejo.	Nagarejo	L. 900'000.00	X						100%	
25	Electrificación en la localidad de Limonar	Limonar	L. 980'000.00	X						100%	
26	Electrificación en la localidad de Matazano	Matazano	L. 900'000.00	X						100%	
27	Seguimiento al sistema eléctrico en la comunidad de Torrecillas.	Torrecilla	L. 450'000.00	X						100%	

28	Construcción de calle pavimento ciclópeo familia Ruth Bustillo Col Juan Pablo David	Col. Juan Pablo David	L. 700'000.00	X						100%	
29	Construcción de un Jardín de Niños 17 de Septiembre en la localidad Jícaro Galán.	Jícaro Galán	L.1'300'000.00	X						100%	
30	Construcción de pavimento en el Barrio Morazán casa Prof. Lourdes Cerrato-Sra. Eva Reyes, al J/N Ambrosio Sabio –carretera panamericana.	Barrio Morazán	L. 760'000.00	X						100%	
31	Mantenimiento y reparación del rastro municipal Barrio Perpetuo Socorro.	Barrio Perpetuo Socorro	L. 2'300'000.00			X				100%	
32	Reposición de techo en el Jardín de Niños Ambrosio Sabio.	Barrio Morazán	L. 350'000.00	X						100%	
33	Reposición de techo en el C.E.B Lempira Agua Friita.	Agua Friita	L. 290'000.00	X						100%	
34	Reposición de techo en el C.E.B Policarpo Paz García en la comunidad de Sonares.	Sonare	L. 322'000.00	X						100%	

35	Mantenimiento del palacio municipal.	Barrio María Auxiliadora	L. 2'800'000.00					X		100%	
36	Mejoramiento de vado del barrio el Calvario.	Barrio El Calvario	L. 320'000.00				X			100%	
37	Construcción de pavimento ciclópeo Barrio Abajo casa Delmi Gonzales-Nepalí Melara.	Barrio Abajo	L. 832'000.00	X						100%	
38	Mejoramiento de calle interno Col. Cruz Roja.	Col. María Antonia Mejía	L. 90'000.00	X						100%	
39	Compra de vehículo 4x4 para el departamento la UMA	Barrio El Centro	L. 900'000.00	X						100%	
40	Compra de vehículo 4x2 para el departamento de catastro.	Barrio El Centro	L. 700'000.00	X						100%	
41	Mejoramiento de vado en la localidad de Guayabo #2	Guayabo #2	L. 790'000.00	X						100%	
42	Mejoramiento de vado en la localidad de Jicarillo.	Jicarillo	L. 800'000.00	X						100%	

43	Mejoramiento de vado en la localidad de La Labranzas.	La Labranza	L. 900'000.00	X						100%	
44	Mejoramiento de caja puente en los García.	Barrio El Centro	L. 780'000.00	X						100%	
45	Mejoramiento de caja puente en la Soledad.	Soledad	L. 900'000.00	X						100%	
46	Mejoramiento de caja puente en el Saucito.	Saucito	L. 860'000.00	X						100%	
47	Construcción de techo del área de juego en el Jardín de Niño Cámara Junior ubicado en el Barrio San José.	Barrio San José	L. 355'000.00	X						100%	
48	Electrificación en Santa Clara Moropocay.	Santa Clara	L. 800'000.00	X						100%	
49	Pavimentación de calle de la Escuela Manuel Bonilla hasta antiguo casa de familia Melendez.	Barrio el Centro	L. 700'000.00	X						100%	
50	Reparación del cerco de la escuela La Democracia ubicada en la comunidad de Campamento.	Campamento	L.96'000.00	X						100%	

51	Reparación del techo y el piso de la escuela Dr. José Elías Nazar en la comunidad del Puyadero.	Puyadero	L.300'000.00	X						100%	
52	Mejoramiento de la escuela Ersy Sagot Mejía de Jácaro Abajo.	Jácaro Abajo	L. 150'000.00	X						100%	
53	Ampliación del sistema de electrificación en la comunidad de las Uvas.	Uvas	L.820'000.00	X						100%	
54	Pavimentación de calle donde la familia Enna Ruth Bustillo en la Col. Juan Pablo David.	Col. Juan Pablo David.	L.1'200'000.00	X						100%	
55	Construcción de piso a viviendas de familias de escasos recursos en la montaña y Playa Grande.	La Montaña Playa Grande	L.5'000'000.00	X						100%	

(Formato # F – 19)

(PROYECTOS ESTRATEGICOS PRIORIZADOS POR LINEA ESTRATEGICA DEL PLAN ESTRATEGICO)

Departamento: Valle Municipio: Nacaome Fecha aprobación: Línea Estratégica: **Elevar el IDH de los ciudadanos del Municipio.**

Orden Prioridad	Nombre del proyecto	Aldea, Caserío, barrio o colonia/ o Intercomunitario	Costo Total	Años de Ejecución					Financiamiento		
				20	21	22	23	24	Local	Municipal	Externo
1	Creación de la cooperativa municipal de vivienda	Barrio el Centro (Alcaldía Municipal)	Lps 8,000.000.00		X					**100%**	
2	Donación de pupitres y equipo computarizado a instituciones educativas.	Nacaome y alrededores	Lps 200,000.00		X					**100%**	
3	Creación de oficina de inversión municipal.	Barrio el Centro (Alcaldía Municipal)	Lps 500,000.00		X					**100%**	
4	Ampliación del cuadro básico de medicamentos en existencia para la clínica municipal.	Nacaome, Barrio el Centro	Lps 500,000.00	X						**100%**	
5	Contratación de Lic. En enfermería y conserje.	Casa de la cultura (Clínica	Lps	X						**100%**	

		Municipal), Centro de Salud y el Policlínico.	200,000.00								
6	Fomentar las buenas costumbres y valores morales a través de campañas de concientización.	Nacaome y alrededores.	Lps 15,000.00					X		**100%**	
7	Mejorar el sistema de luz y fuerza e implementación de equipo audio visual para charlas de prevención y educativas al público.	Nacaome y alrededores.	Lps 350,000.00				X			**100%**	

(Formato # F – 19)

(PROYECTOS ESTRATEGICOS PRIORIZADOS POR LINEA ESTRATEGICA DEL PLAN ESTRATEGOICO)

Departamento: Valle Municipio: Nacaome Fecha aprobación: Línea Estratégica: **Preservación de la cultura local.**

Orden Prioridad	Nombre del proyecto	Aldea, Caserío, barrio o colonia/ o Intercomunitario	Costo Total	Años de Ejecución					Financiamiento		
				20	21	22	23	24	Local	Municipal	Externo
1	Establecer un observatorio Municipal de la violencia.	Barrio El Centro Nacaome, Valle	500,000.00			X				100%	
2	Mejoramiento de la casa de la cultura Lic. Rafael Leonardo Callejas.	Barrio el Centro Nacaome, Valle	2000,000.00				X			100%	
3	Prohibir la portación de armas de fuego dentro del Municipio.	Nacaome, Valle	30,000.00	X						100%	
4	Construcción, adición y mejoramiento del parque central Manuel Bonilla y áreas recreativas ubicado en el casco urbano.	Barrio el Centro Nacaome, Valle	1,200,000.00		X					100%	
5	Creación de sociedad de artesanos.	Nacaome, Valle	50,000.00			X				100%	

6	Fomentar la cultura del deporte.	Nacaome, Valle	150,000.00	X						100%	
7	Remodelación del parque Policarpo Paz.	Barrio San José Nacaome, Valle	1,500,000.00			X				100%	
8	Promoción y apoyo de sitios turísticos.	Nacaome, Valle	200,000.00		X					100%	
9	Creación de los juegos florales municipales.	Barrio El Centro Nacaome, Valle	300,000.00				X			100%	
10	Rescate de los juegos infantiles tradicionales.	Nacaome, Valle	500,000.00	X						100%	
	Mantenimiento de edificio del destacamiento militar.	Barrió Las Delicia.	L.500’000.00	X						100%	

PIMP

BLOQUE ZONALES SOCIALES

(Formato # F – 20)

PROGRAMACION DEL PLAN DE INVERSION MUNICIPAL PLURIANUAL
(PROYECTO DE DESARROLLO SOCIAL PRIORIZADOS POR CADA PLAN ZONAL)

Departamento.: Valle Municipio: Nacaome Fecha de Aprobación Bloque Social

Orden Prioridad	Nombre del proyecto	Eje Temático	Aldea, Caserío, barrio o colonia/ o Intercomunitario	Costo Total	Años de Ejecución						Financiamiento		
					20	21	22	23	24	25	Local	Municipal	Externo
1	Reubicación de las viviendas en zonas seguras.	Ordenamiento territorial	Zona Alta	L.5000’000.00					X			100%	
2	Legalizar el terreno del pozo.	Ordenamiento territorial	La Crucita, Santa Clara, Jobo y Hacienda Vieja	L. 22’000.00		X						100%	
4	Reubicación de lavanderos y pilas comunales.	Ordenamiento territorial	El Garrobo, Mogote, el Limonar y Las Uvas de la zona Alta	L. 350’000.00		X						100%	
5	Legalizar terreno donde está ubicado el campo de futbol a favor de la comunidad.	Ordenamiento territorial	Jícaro Arriba	L. 22’000.00	X							100%	
6	Legalización de los terrenos	Ordenamiento territorial	El Saucito, Los Almendros y El Puyadero	L. 150’000.00			X					100%	

7	Trasladar el poste a una zona segura.	Ordenamiento territorial	El Barrial	L. 7’000.00	X							100%	
8	Beca estudiantil.	Educación	Zona Alta	L. 100’000.00	X	X	X	X	X	X		100%	
9	Apertura carreras técnicas y profesionales.	Educación	Zona Alta	L.300’000.00	X	X	X	X	X	X		100%	
10	Construcción de hornos mejorados	Recursos Naturales y Ambiental	Zonal Alta	L. 3500.00	X	X						100%	
4	Taller de alfabetización.	Educación	Zona Alta	L. 25’000.00	X	X	X	X	X	X		100%	
5	Proporcionar mobiliario en los Centros Educativos.	Educación	Estacones	L. 100’000.00	X							100%	
6	Mejoramientos de viviendas	Vivienda	Zona Alta	L. 600’000.00	X	X	X	X	X	X		100%	
7	Construcción de vivienda	Vivienda	Zona Alta	L. 700’000.00	X	X	X	X	X	X		100%	
8	Ampliación del sistema eléctrico	Vivienda	Zuniga Arriba, Rincón Abajo, Torrecillas, Las Uvas, Limonar, El Bazán	L. 700’000.00				X	X			100%	
9	Electrificación en el caserío	Vivienda	Agua Tibia ¨Las Balitas¨, Rincón Ocotillo, Jícaro	L. 800’000.00		X	X	X				100%	

			Arriba, Zuniga Abajo, La Danta, Jícaro Arriba, Santa Clara, El Mogote										
10	Construcción de baños	Vivienda	Hondable, Potrerillo	L. 70’000.00	X							100%	
11	Donar láminas para construcción	Vivienda	El Chiflón	L. 200’000.00	X							100%	
12	Brindar medicamentos a las personas de la tercera edad.	Mujeres y Tercera edad	Zonal	L. 60’000.00	X	X	X	X	X	X		100%	
13	Implementar micro-empresas para la mujer	Mujeres y Tercera Edad	Chiflón, Junquillo y Los Valdez, Zuniga Arriba, Ocotillo, Jícaro Arriba, Jícaro Abajo, Barrial, Balitas, Santa Clara, El Saucito, Las Crucitas, El Jobo, El Bazán, Hacienda Vieja, El Rincón, El Puyadero, Chaparral	L. 300’000.00			X	X	X			100%	

14	Proporcionarle la atención médica a las personas de la tercera edad	Mujeres y Tercera Edad	Zonal	L. 250’000.00	X	X	X	X	X	X		100%	
15	Proporcionar ración alimentaria	Mujeres y Tercera Edad	El Jobo, Portillo el Higo, Bañaderos, La Hacienda, Torrecillas, Rincón Abajo, Danta, Mapachín, Zuniga Abajo	L. 90’000.00	X	X	X	X	X	X		100%	
16	Brindar talleres técnicos para fomentar el empredeurismo.	Mujeres y Tercera Edad	Zonal	L. 30’000.00	X	X	X	X	X	X		100%	
17	Bono a la madre soltera.	Mujeres y Tercera Edad	Rincón Ocotillo, Las Tablas, Portillo el Higo, Bañaderos, La Hacienda, Torrecillas, Rincón Abajo	L. 2’000’000.00	X	X	X	X	X	X		100%	
18	Brindar sillas de ruedas a la tercera edad.	Mujeres y Tercera Edad	Portillo del Gallo, El Mogote, Garrobo, Hondable, Potrerillos	L. 300’000.00	X							100%	

19	Donar filtros de agua	Agua y Saneamiento	Zonal	L. 4500.00	X	X	X	X	X	X		100%	
20	Construcción de letrinas de cierre hidráulico	Agua y Saneamiento	Zonal	L. 6000.00	X	X	X	X	X	X		100%	
21	Compra de terreno para un cementerio comunal	Agua y Saneamiento	Hondable, Potrerillos	L. 350’000.00			X					100%	
22	Construcción de un tanque comunal	Agua y Saneamiento	Torrecillas, Portillo del Gallo, Hondable y Potrerillo	L. 294’000.00	X	X	X					100%	
23	Reparación de las bombas de agua.	Agua y Saneamiento	El Puyadero	L. 45’000.00	X	X						100%	
24	Talleres de formación técnica profesional a los jóvenes.	Niñez y Juventud	Zonal	L. 15’000.00	X	X	X	X	X	X		100%	
25	Impartir talleres para fomentar los valores morales y espirituales.	Niñez y Juventud	Zonal	L. 12’000.00	X	X	X	X	X	X		100%	
26	Construcción de centros de recreación	Niñez y Juventud	Rincón Ocotillo, Las Tablas, Portillo el Higo, Bañaderos, La Hacienda, Torrecillas, Rincón Abajo, Chiflón, Junquillo, Los Valdez, Zúniga Abajo	L. 550’000.00				X				100%	

27	Capacitación para la formación de líderes comunitarios	Participación	Zúniga Abajo, Portillo del Gallo, El Mogote, el Garrobo, Jícaro Arriba y Jícaro Abajo, Santa Clara, El Saucito, Las Crucitas, Hacienda Vieja, El Rincón, El Puyadero y El Chaparral, Rincón Ocotillo, Las Tablas, La Danta, Mapachín, Las Uvas y Estacones.	L. 30’000.00	X	X	X	X	X	X		100%	
28	Organizar a la mujer en las comunidades	Participación	Hacienda Vieja y El Rincón	L. 20’000.00	X							100%	
29	Emitir una ordenanza municipal para que las empresas sigan las medidas de mitigación.	Ordenamiento territorial	Tamarindo	L. 1000.00	X							100%	
30	Legalizar el terreno donde está el ojo de agua a favor de la comunidad.	Ordenamiento territorial	Guanacastillo y Jocotal, Matasano y El Portillo	L. 18’000.00	X							100%	

31	Construcción de muro perimetral del ojo de agua.	Ordenamiento territorial	Las Mesas Y Pariguaca	L. 120’000.00						X		100%	
32	Reubicación de dicha vivienda.	Ordenamiento territorial	Los Socios, La Cuesta, El Guayabo #1, Tamarindo	L. 450’000.00					X	X		100%	
33	Reubicación de lavaderos.	Ordenamiento territorial	Moraicito, Sartenejal, Labranzas, Matasano y El Portillo	L. 200’000.00		X						100%	
34	Ordenanza municipal para el control de ganado y cerdos ambulantes.	Ordenamiento territorial	El Rincón, Quebrachal, Jocotal y Guanacastillo	L. 500.00	X							100%	
35	Inspección física de parte del departamento de catastro para límites de cercas y calles.	Ordenamiento territorial	San Nicolás, Pariguaca, Las Mesas, Quebrada Honda, La Cuesta, Brasilar y Labranzas	L. 3500.00		X							
36	Reubicación de colmenas en otro lugar en la comunidad.	Ordenamiento territorial	Jocotal	L. 1000.00		X						100%	

37	Legalizar centro comunal de la comunidad.	Ordenamiento territorial	El Moraicito	L. 15’000.00			X					100%	
38	Legalizar el terreno del pozo	Ordenamiento territorial	Las Labranzas y Brisas del Lago	L. 7’000.00	X							100%	
39	Emitir una ordenanza municipal para el traslado del poste de energía eléctrica porque está en propiedad privada.	Ordenamiento territorial	Los Socios	L. 500.00	X							100%	
40	Capacitaciones de planificación familiar.	Salud y Nutrición	San Nicolás, Pariguaca, Las Mesas, Quebrada Honda, Matasano y El Portillo	L. 12’000.00	X	X	X	X	X	X		100%	
41	Abastecer el centro de salud con medicamentos de calidad.	Salud y Nutrición	Las Jaguitas	L. 60’000.00		X						100%	
42	Que nos proporcionen apoyo con personal.	Educación	El Tamarindo, Alto Del Estiquirín, Guayabo, Brisas	L. 200’000.00	X							100%	

			del Lago, Sartenejal, San Nicolás, Pariguaca, Las Mesas y Quebrada Honda.										
43	Gestionar a la secretaria de educación que el centro básico tenga aperturas de las diferentes carreras técnicas y de oficio.	Educación	Matasano, El Portillo, Brasilar y Labranzas.	L. 7’000.00		X						100%	
44	Construcción de horno 2x3	Recursos Naturales y Ambiente	Zona Media 01	L. 4500.00		X	X					100%	
45	Construcción de viviendas	Vivienda	Zona Media 01	L. 500,000.00					X			100%	
46	Mejoramiento de viviendas	Vivienda	Zona Media 01	L. 800’000.00				X				100%	

47	Ampliación del fluido eléctrico	Vivienda	Brisas del Lago, El Sartenejal, Torrecillas, Jaguitas, Obraje Y Matasano	L. 700’000.00		X	X	X	X			100%	
48	Tanque de almacenamiento y distribución.	Agua y saneamiento	El Obraje, Los Socios	L. 260’000.00					X			100%	
49	Proporcionar filtros de agua	Agua y saneamiento	Zona Media 01	L. 3500.00			X					100%	
50	Terminación de agua potable	Agua y saneamiento	El Tamarindo ,Alto Del Estiquirín y Sartenejal	L. 300’000.00		X	X	X				100%	
51	Perforación de pozo	Agua y saneamiento	Jícaro Galán, Matasano El Portillo, Brasilar, Torrecilla, Quebrachal y Jocotal	L. 300’000.00					X	X		100%	

52	Construcción de letrinas	Agua y saneamiento	El Tamarindo ,Alto Del Estiquirín El Rincón, Quebrachal, Moraicito Jocotal , Guanacastillo Matasano , Las Jaguitas El Portillo Lajas Blancas y Torrecilla	L. 4500.00			X	X	X	X		100%	
53	compra de bomba y tubería para el abastecimiento de agua	Agua y saneamiento	Labranzas	L. 400’000.00		X						100%	
54	Capacitación de Empredeurismo	Economía	El Tamarindo , Alto Del Estiquirín ,El Guayabo, Brisas del Lago, Las Jaguitas, Matazano, El Portillo y Sartenejal	L. 15’000.00	X	X	X	X	X	X		100%	
55	Talleres para fomentar los valores espirituales y morales.	Niñez y Juventud	Zona Media 01	L. 12’000.00		X						100%	

56	Brindar taller de formación técnica profesional.	Niñez y Juventud	San Nicolás, Pariguaca, Las Mesas , Moraicito , Las Jaguitas y Quebrada Honda	L. 15’000.00			X					100%	
57	Impartir talleres de participación ciudadana y organizaciones comunitarias.	Participación	Zona Media 01	L. 12’000.00	X							100%	
58	Atención médica a las personas de la tercera edad	Mujeres y Tercera Edad	Zona Media 01	L. 45’000.00		X	X	X				100%	
59	Implementar bono para la tercera edad.	Mujeres y Tercera Edad	Zona Media 01	L. 300’000.00					X	X		100%	
60	Brindar talleres técnicos para fomentar el empredurismo.	Mujeres y Tercera Edad	Zona Media 01	L. 15’000.00	X							100%	
61	Becas estudiantiles	Niñez y Juventud	Zona Media 01	L. 50’000.00	X	X	X	X	X	X		100%	

62	Emitir ordenanza municipal para reubicar basurero del mercado municipal.	Ordenamiento Territorial	Zona Media 02	L. 500.00	X	X						100%	
63	Multar y rotular áreas públicas que están siendo afectas por la mala disposición de la basura.	Ordenamiento Territorial	Zona Media 02	L. 6500.00	X	X	X	X	X	X		100%	
64	Emitir ordenanza municipal para que rutas de buses interurbanos no pasen por avenida principal del municipio.	Ordenamiento Territorial	Zona Media 02	L. 300.00	X							100%	
65	Instalar señales de seguridad vial de tránsito.	Ordenamiento Territorial	Zona Media 02	L. 21’000.00		X						100%	
66	Emitir ordenanza municipal para que el juez de policía haga cumplir la ley en el mercado municipal.	Ordenamiento Territorial	Barrio El Centro	L. 500.00	X							100%	
67	Legalizar la calle que conduce a la Col. Michelle a favor de la misma.	Ordenamiento Territorial	Michelle Aguilar Y Barrio Suyapa	L. 7’000.00			X					100%	

68	Emitir ordenanza municipal para que el departamento de catastro realice límites catastrales.	Ordenamiento Territorial	María Antonia y Jesús Tadeo Flores	L. 500.00					X			100%	
69	Emitir ordenanza municipal para que el propietario del mesón se conecte al sistema de agua negras.	Ordenamiento Territorial	Santo Rosario	L. 500.00			X					100%	
70	Legalizar el previo donde está ubicado el pozo de agua.	Ordenamiento Territorial	Santa María	L. 7’000.00						X		100%	
71	Emisión de ordenanza municipal para que personas que no están conectadas se conecte al sistema de alcantarillado.	Ordenamiento Territorial	Abraham Zuniga	L. 500.00		X						100%	
72	Recuperación de área verde.	Ordenamiento Territorial	Abraham Zuniga	L. 15’000.00					X			100%	
73	Abastecimiento de medicamentos en el centro de salud en el Barrio El Centro y el policlínico.	Salud y Nutrición	Zona Media 02	L. 100’000.00	X	X	X	X	X	X		100%	

74	Brindar botiquines comunitarios.	Salud y Nutrición	Zona Media 02	L. 60’000.00	X	X	X	X	X	X		100%	
75	Campañas de capacitación sobre la planificación sexual.	Salud y Nutrición	Edwin Meléndez y Nueva Esperanza.	L. 11’000.00	X	X	X	X	X	X		100%	
76	Brindar talleres de aprendizajes de oficios.	Seguridad Alimentaria	Barrio Santo Rosario y Jardín	L. 8’000.00	X	X						100%	
78	Capacitación a líderes comunitarios a través de la cobertura de INFOP.	Economía	Barrio La Ceiba	L. 6’000.00			X					100%	
79	Crear casas cunas como apoyo a las madres solteras.	Economía	Zona Media 02	L. 100’000.00						X		100%	
80	Implementar programas y proyectos sociales y económicos.	Economía	María Antonia, Republica Dominicana, Jesús Tadeo Flores	L. 12’000.00	X							100%	
81	Impartir talleres de participación ciudadana y liderazgo comunitario.	Participación	Zona Media 02	L. 15’000.00		X						100%	

82	Brindar mejor atención medica al adulto mayor.	Mujeres y Tercera Edad	Zona Media 02	L. 50’000.00	X							100%	
83	Bono para la tercera edad	Mujeres y Tercera Edad	Zona Media 02	L. 300’000.00	X	X	X	X	X	X		100%	
84	Creación de centros de rehabilitación.	Niñez y Juventud	Zona Media 02	L. 2’000’000.00						X		100%	
85	Programas deportivos para los jóvenes y niños.	Niñez y Juventud	Zona Media 02	L. 200’000.00			X					100%	
86	Impartir talleres de formación técnica y oficios.	Niñez y Juventud	Zona Media 02	L. 15’000.00	X							100%	
87	Mejoramiento y revisión del sistema de distribución de agua potable a cargo del departamento de SERMUNAC.	Agua y Saneamiento	Zona Media 02	L. 1’800’000.00	X							100%	
88	Mejoramiento de letrinas	Agua y Saneamiento	Zona Media 02	L. 928’000.00		X						100%	

89	Construcción y Ampliación del sistema de aguas negras.	Agua y Saneamiento	Zona Media 02	L. 3’000’000.00			X					100%	
90	Construcción de hornilla de 2x3	Recursos Naturales y Ambiente	Zona Media 02	L. 3500.00	X	X						100%	
91	Construcción de Viviendas.	Vivienda	Col Jesús Tadeo Flores. María Antonia Mejía, Las Brisas del Sur, Sor Dionisia, Perpetuo Socorro, El Corcovado, Santa María, El Chagüite, Suyapa, Y La Guadalupe.	L. 5’000’000.00					X	X		100%	
92	Ampliación del sistema eléctrico.	Vivienda	Col. Jesús Tadeo Flores, Villa Esperanza, y la Sor Dionisia.	L. 800’000.00		X						100%	
93	Mejoramiento de viviendas	Vivienda	Zona Media 02	L. 3’000’000.00						X		100%	

94	Brindar KIT Escolares	Educación	Zona Media 02	L. 50’000.00	X	X	X	X	X	X		100%	
95	Becas estudiantiles	Educación	Zona Media 02	L. 100’000.00	X	X	X	X	X	X		100%	
96	Dotación de material didáctico	Educación	Zona Media 02	L. 90’000.00	X	X	X	X	X	X		100%	
97	Capacitación para concientizar a la población sobre la importancia de la educación	Educación	Zona Media 02	L. 15’000.00	X	X	X	X	X	X		100%	
98	Contratación de docentes en la escuela Estados Unidos.	Educación	Barrio Las Delicias y La Ceiba	L. 250’000.00	X							100%	
99	Emitir una ordenanza municipal para que las empresas sigan las medidas de mitigación.	Ordenamiento territorial	Zona Baja 01	L. 1500.00			X					100%	
100	Legalización y revisión por parte de catastro para ordenar cercos salidos a las calle	Ordenamiento Territorial	Zona Baja 01	L. 3500.00	X							100%	

101	Emitir una ordenanza municipal para multar a las personas dueños de los ganados para que los pongan en sus corrales.	Ordenamiento Territorial	Zona Baja 01	L. 5’000.00	X							100%	
102	Legalizar a favor de la comunidad el área donde está ubicado el tanque de agua.	Ordenamiento Territorial	Rincón del Milagro, Papalón y Santa Erlinda.	L. 4500.00			X					100%	
103	Elaborar un plan de acción para el uso adecuado del recurso hídrico	Ordenamiento Territorial	Rincón del Milagro, Papalón y Santa Erlinda	L. 5500.00	X							100%	
104	Solicitar inspección física por parte del departamento de catastro para solucionar el problema de legalización de la calle en la comunidad de campamento.	Ordenamiento Territorial	Las Placitas, Campamento y El Relleno	L. 5’500.00		X						100%	
105	Brindar medicamentos al centro de salud de la comunidad	Salud y nutrición	Zona Baja 01	L. 60’000.00	X	X	X	X	X	X		100%	
106	Campaña de fumigación y Abatizacion.	Salud y nutrición	Zona Baja 01	L. 40’000.00		X	X					100%	

107	Solicitar charlas sobre planificación familiar	Salud y nutrición	Zona Baja 01	L.30’000.00	X	X	X	X	X	X		100%	
108	Hacer talleres de consentizacion para la prevención de enfermedades.	Salud y nutrición	Pedrerito y Salinitas	L. 15’000.00	X	X	X	X	X	X		100%	
109	Brindar talleres de motivación a las personas de la comunidad.	Participación	Zona Baja 01	L. 12’000.00	X							100%	
110	Impartir talleres de participación de liderazgo comunitario	Participación	Zona Baja 01	L. 15’000.00	X							100%	
111	Atención médica para la tercera edad.	Mujer y Tercera Edad	Zona Baja 01	L. 70’000.00	X	X	X	X	X	X		100%	
112	Bono para la tercera edad en las comunidades	Mujer y Tercera Edad	Zona Baja 01	L. 180’000.00	X	X	X	X	X	X		100%	
113	Charlas de orientación juvenil	Niñez y Juventud	Zona Baja 01	L. 15’000.00	X	X	X					100%	

114	Talleres de formación de un oficio para los jóvenes.	Niñez y Juventud	Zona Baja 01	L. 12’000.00	X	X	X	X	X	X		100%	
115	Crear Centros de Recreación	Niñez y Juventud	Zona Baja 01	L. 3’000’000.00						X		100%	
116	Donación de filtros para el tratamiento de agua.	Agua y saneamiento	Zona Baja 01	L. 3000.00	X							100%	
117	Construcción de letrinas de cierre Hidráulico.	Agua y saneamiento	Zona Baja 01	L. 4,500.00/UND					X			100%	
118	Terminación del sistema de agua domiciliar.	Agua y saneamiento	Agua Fría	L. 226’000.00				X	X			100%	
119	Ampliación del sistema de agua domiciliar por acueducto.	Agua y saneamiento	Pedrerito y Salinitas	L. 90,000.00					X			100%	
120	Capacitación técnica en el funcionamiento operativo en la planta de agua.	Agua y saneamiento	Paso de Vela y Buena Fe	L. 10,000.00		X						100%	

121	Perforación de pozo para agua potable en la comunidad del pedrerito.	Agua y saneamiento	Pedrerito	L. 300’000.00						X		100%	
122	Construcción de un tanque en la comunidad del rincón del milagro.	Agua y saneamiento	Rincón de Los Milagros.	L. 170’000.00						X		100%	
123	Ampliación del sistema de agua domiciliar por acueducto en la comunidad del Chilcal.	Agua y saneamiento	El Chilcal	L. 110’000.00				X				100%	
124	Perforación de pozo La Brea para el autoconsumo.	Agua y saneamiento	La Brea	L. 300’000.00					X			100%	
125	Construcción de un tanque en la comunidad de Paso de Vela.	Agua y saneamiento	Paso de Vela	L. 130’000.00			X					100%	
126	Ampliación del sistema de agua domiciliar por acueducto Rincón de los Milagros.	Agua y saneamiento	Rincón de los Milagros	L. 85’000.00			X					100%	
127	Reparación o compra de una bomba.	Agua y saneamiento	El espino	L. 100’000.00	X							100%	

128	Construcción de hornilla de 2x3	Recursos Naturales y Ambiente	Zona Baja 01	L. 3500.00	X	X						100%	
129	Mejoramiento de viviendas	Vivienda	Zona Baja 01	L. 1’500’000.00				X	X	X		100%	
130	Construcción de Viviendas.	Vivienda	Playa Grande, El Espino, El Tular, Las Placitas, Campamento, El Relleno, El Guanacaste, Chilamatada, El Chilcal, Tololar, Paso de Vela, Buena Fe y La Brea.	L. 5’000’000.00						X		100%	
131	Ampliación del sistema de fluido eléctrico.	Vivienda	Playa Grande	L. 450’000.00		X						100%	
132	Proporcionar útiles escolares para las comunidades.	Educación	Zona Baja 01	L. 90’000.00	X	X	X	X	X	X		100%	

133	Proporcionar el centro educativo con carreras técnicas y profesionales.	Educación	Zona Baja 01	L. 500’000.00	X							100%	
134	Mejoramiento y reparación de los centros básicos, escuelas y kínder de la zona.	Educación	Zona Baja 01	L. 2’000’000.00	X	X	X	X	X	X		100%	
135	Vigilancia por parte de las autoridades indicadas en el trabajo infantil	Educación	Zona Baja 01	L. 15’000.00	X							100%	
136	Proporcionar Becas estudiantiles.	Educación	Zona Baja 01	L.100’000.00	X	X	X	X	X	X		100%	
137	Emitir una ordenanza municipal para que las empresas sigan las medidas de mitigación	Ordenamiento Territorial	Zona Baja 02	L. 100’000.00	X	X						100%	
138	Legalización y revisión por parte de catastro para ordenar cercos salidos a las calle.	Ordenamiento Territorial	Zona Baja 02	L. 8500.00		X						100%	

139	Reubicación de viviendas	Ordenamiento Territorial	Nagarejo, El Vado, Puente 7	L. 4’000’000.00		X						100%	
140	Legalizar pozo.	Ordenamiento Territorial.	Agua Friita	L. 5’700.00			X					100%	
141	Ordenanza municipal para hacer una inspección física y legalizar la fuente de agua.	Ordenamiento Territorial	Rincón Terrero	L. 4500.00				X				100%	
142	Reubicación de la cerca que afecta el pazo hacia el ojo de agua.	Ordenamiento Territorial	El Limón	L. 6’000.00		X						100%	
143	Reubicar lavanderos	Ordenamiento Territorial	El Limón	L. 150,000.00		X						100%	
144	Legalizar el camino que conduce hacia el pozo comunal.	Ordenamiento Territorial	El Polvo	L. 4500.00	X							100%	
145	Legalizar calle.	Ordenamiento Territorial	Puente 7	L. 4500.00			X					100%	

146	Legalizar el centro comunal.	Ordenamiento Territorial	Guayabo #2	L. 7’000.00	X							100%	
147	Ordenanza municipal para un dragado de limpieza de cunetas.	Ordenamiento Territorial	El Polvo	L. 500.00		X						100%	
148	Reubicar ladrillera en un lugar lejano de la comunidad.	Ordenamiento Territorial	Puente 7	L. 5’500.00			X					100%	
149	Abastecer el centro de salud de medicamentos	Salud y Nutrición	Zona Baja 02	L. 300’000.00	X	X	X	X	X	X		100%	
150	Campaña de fumigación y Abatizacion.	Salud y Nutrición	Zona Baja 02	L. 50’000.00	X	X	X	X	X	X		100%	
151	Capacitaciones sobre la planificación familiar.	Salud y Nutrición	La Llave, Ceibilla, El Cohete y Santa Bárbara	L. 15’000.00	X							100%	
152	Proporcionar personal médico y enfermera Auxiliar en el centro de salud.	Salud y Nutrición	El Avispero, El Talquezal, Desvió El Transito El Transito, Puente 6, Puente	L. 200’000.00	X	X						100%	

			7,Sonare y El Obraje										
153	Impartir talleres de participación ciudadana.	Participación	Zona Baja 02	L. 15’000.00	X	X						100%	
154	Impartir talleres de participación de liderazgo comunitario	Participación	Zona Baja 02	L. 15’000.00		X						100%	
155	Realizar capacitaciones sobre la importancia de las organizaciones.	Economía	Nagarejo y Vado	L. 25’000.00			X					100%	
126	Atención médica para la tercera edad	Mujer y Tercera Edad	Zona Baja 02	L. 60’000.00					X			100%	
127	Brindar taller técnico de empredeurismo para la Mujer.	Mujer y Tercera Edad	Zona Baja 02	L. 15’000.00	X							100%	
128	Bono para la tercera edad.	Mujer y Tercera Edad	Zona Baja 02	L. 200’000.00	X	X	X	X	X	X		100%	

129	Beca Estudiantil	Niñez y Juventud	Zona Baja 02	L.50,000.00	X	X	X	X	X	X		100%	
130	Perforación de pozo	Agua y Saneamiento	Zona Baja 02	L. 300’000.00				X				100%	
131	Reparación del sistema de agua potable	Agua y Saneamiento	Zona Baja 02	L. 350’000.00			X					100%	
132	Reparación y manteni miento del filtro hipod clorador.	Agua y Saneamiento	Zona Baja 02	L. 4500.00	X							100%	
133	Construcción y reparación de letrinas de cierre hidráulico y letrina simple	Agua y Saneamiento	Zona Baja 02	L. 4500.00/cu				X				100%	
134	Mejoramiento de viviendas.	Vivienda	Zona Baja 02	L. 40,000.00/cu					X			100%	
135	Construcción de viviendas	Vivienda	Zona Baja 02	L. 600’000.00/cu						X		100%	

136	Ampliación del sistema de energía eléctrica	Vivienda	La Baraja	L. 800’000.00		X						100%	
137	Creación del portal transparencia.	Participación	Barrio El Centro (Alcaldía Municipal)	150,000.00	X							100%	
138	Creación de la unidad técnica municipal.	Participación	Barrio El Centro (Alcaldía Municipal)	1,300.000.00	X							100%	
139	Infraestructura eléctrica en la comunidad de Santa Cruz.	Vivienda	Santa Cruz	L.800’000.00	X							100%	
140	Ampliación de alcantarillado sanitario en la Col. Juan Pablo David.	Vivienda	Col. Juan Pablo David	L. 670’000.00	X							100%	
141	Creación de la cooperativa municipal de vivienda	Vivienda	Barrio El Centro (Alcaldía Municipal)	Lps 8,000,000.00		X						100%	
142	Donación de pupitres y equipo computarizado a instituciones educativas.	Educación	Nacaome y alrededores	Lps 200,000.00		X						100%	
143	Creación de oficina de inversión municipal.	Economía	Barrio el Centro (Alcaldía Municipal)	Lps		**X**						**100%**	

144	Ampliación del cuadro básico de medicamentos en existencia para la clínica municipal.	Salud y Nutrición	Nacaome, Barrio el Centro	Lps 500,000.00	**X**							**100%**	
145	Contratación de Lic. En enfermería y conserje.	Salud y Nutrición	Casa de la cultura (Clínica Municipal), Centro de Salud y el Policlínico.	Lps 200,000.00	**X**							**100%**	
146	Fomentar las buenas costumbres y valores morales a través de campañas de concientización.	Participación	Nacaome y alrededores.	Lps 15,000.00					**X**			**100%**	
147	Mejorar el sistema de luz y fuerza e implementación de equipo audio visual para charlas de prevención y educativas al público a la clínica municipal.	Salud y Nutrición	Nacaome y alrededores.	Lps 350,000.00				**X**				**100%**	
148	Establecer un observatorio Municipal de la violencia.	Seguridad Ciudadana	Barrio El Centro Nacaome, Valle	500,000.00			X					100%	

149	Prohibir la portación de armas de fuego dentro del Municipio	Seguridad Ciudadana	Barrio El Centro Nacaome, Valle	30,000.00	X							100%	
150	Creación de sociedad de artesanos.	Turismo	Nacaome, Valle	50,000.00			X					100%	
151	Fomentar la cultura del deporte.	Turismo	Nacaome, Valle	150,000.00	X							100%	
152	Promoción y apoyo de sitios turísticos.	Turismo	Nacaome, Valle	200,000.00		X						100%	
153	Creación de los juegos florales municipales.	Turismo	Barrio El Centro Nacaome, Valle	300,000.00				X				100%	
154	Rescate de los juegos infantiles tradicionales.	Turismo	Nacaome, Valle	500,000.00	X							100%	
155	Ampliación del sistema de electrificación en la comunidad de las Uvas	Vivienda	Las Uvas		X							100%	

BLOQUE ZONALES AMBIENTAL

(Formato # F – 20)

PROGRAMACION DEL PLAN DE INVERSION MUNICIPAL PLURIANUAL
(PROYECTO DE DESARROLLO SOCIAL PRIORIZADOS POR CADA PLAN ZONAL)

Departamento.: Valle Municipio: Nacaome Fecha de Aprobación Bloque: Ambiental

Orden Prioridad	Nombre del proyecto	Eje Temático	Aldea, Caserío, barrio o colonia/ o Intercomunitario	Costo Total	Años de Ejecución						Financiamiento		
					20	21	22	23	24	25	Local	Municipal	Externo
1	Ordenanza municipal por parte del departamento de la UMA para inspeccionar áreas afectadas por deforestación	Ordenamiento Territorial	Zona Alta Zona Media 01	L. 6’000.00	x							100%	
2	Rotular áreas públicas para que no arrojen basura.	Ordenamiento territorial	Zonal	L. 13’000.00	X							100%	
3	Ordenanza municipal para realizar una inspección por parte del departamento de justicia para la reubicación de porqueriza.	Ordenamiento territorial	Junquillo	L. 1500.00	X							100%	

4	Multar a las personas que extraen material, sin portar el permiso de operación por la contaminación del agua	Ordenamiento territorial	Las Balitas	L. 500.00	X	X	X	X	X	X		100%	
5	Ordenanza municipal para hacer inspección física sobre el ganado y cerdo ambulante.	Ordenamiento territorial	Zuniga Abajo	L. 300.00	X							100%	
6	Abastecer el centro de salud de medicamentos.	Salud y Nutrición	Zonal	L. 75,000.00			X					100%	
7	Campaña de fumigación y Abatizacion.	Salud Nutrición	Zonal	L. 40’000.00				X				100%	
8	Proporcionar personal médico el centro de salud.	Salud Nutrición	Zonal	L. 128’000.00	X	X	X	X	X	X			
9	Capacitación para la planificación de las parejas.	Salud y Nutrición	Zonal	L. 15’000.00		X							
10	Compra de terreno para crematorio comunal.	Recursos Naturales y Ambiente	Danta, Mapachín, Barrial y Las Balitas, El Jobo, El Bazán, La Hacienda Vieja, El Rincón y Las	L. 190’000.00				X	X			100%	

			Uvas										
11	Aplicación de ley de protección de flora y fauna.	Recursos Naturales y Ambiente	Zonal	L. 1500.00	X	X	X	X	X	X		100%	
12	Capacitar a las personas para cuidar el medio ambiente.	Recursos Naturales y Ambiente	Chiflón, Junquillo, Los Valdez, Jícaro Arriba y Jícaro Abajo, Barrial y Las Balitas, Portillo El Higo, Bañaderos, La Hacienda, Torrecillas y Rincón Abajo.	L. 12’000.00	X	X	X	X	X	X		100%	
13	Realizar campañas de limpieza	Recursos Naturales y Ambienta	Zonal	L. 25’000.00	X	X	X	X	X	X			
14	Rotular áreas afectadas por contaminación de desechos tóxicos y basura en el rio Nacaome.	Ordenamiento territorial	El Tamarindo y Alto Del Estiquirín	L. 18’000.00	X							100%	
15	Limpieza de solares	Salud y Nutrición	Zona Media 01	L. 50’000.00	X	X	X	X	X	X		100%	

16	Campañas de fumigación	Salud y Nutrición	Zona Media 01	L. 50’000.00	X	X	X	X	X	X		100%	
17	Creación de un crematorio	Recursos Naturales y Ambiente	Zona Media 01	L. 150’000.00				X	X	X		100%	
18	Construir viveros comunitarios	Recursos Naturales y Ambiente	El Rincón, Quebrachal, Jocotal y Guanacastillo, San Nicolás, Pariguaca, Las Mesas y Quebrada Honda	L. 50’000.00	X	X	X	X				100%	
19	Multar a las personas que causan daño a la fauna	Recursos Naturales y Ambiente	Jícaro Galán, Lajas Blancas, Torrecillas, Moraicito, Las Jaguitas	L. 1500.00		X	X	X				100%	
20	Impartir charlas de concientización para proteger flora y fauna.	Recursos Naturales y Ambiente	El Obraje, Los Socios, La Cuesta, Brasilar y Labranzas	L. 12’000.00		X						100%	

	Emitir ordenanza municipal para reubicar basurero del mercado municipal.	Ordenamiento Territorial	Zona Media 02	L. 200.00	X	X						100%	
21	Multar y rotular áreas públicas que están siendo afectas por la mala disposición de la basura.	Ordenamiento Territorial	Zona Media 02	L. 500.00	X	X	X	X	X	X		100%	
22	Reubicar lavanderos a una distancia idónea donde no genere contaminación al pozo.	Ordenamiento Territorial	María Antonia	L. 120’000.00			X					100%	
23	Campaña de fumigación y Abatizacion	Salud y Nutrición	Zona Media 02	L. 35’000.00	X	X						100%	
24	Campañas de limpiezas	Salud y Nutrición	Zona Media 02	L. 18’000.00	X							100%	
25	Dotación de filtros para el tratamiento del agua.	Agua y saneamiento	Zona Media 02	L.3500.00/cu		X						100%	

26	Ampliar cobertura del tren de aseo.	Agua y saneamiento	Zona Media 02	L. 300’000.00	X							100%	
27	Reforestar las áreas afectadas	Recursos Naturales y Ambiente	Zona Media 02	L. 12’000.00	X							100%	
28	Capacitación para la conservación de la flora y la fauna.	Recursos Naturales y Ambiente	Zona Media 02	L. 8’000.00	X	X	X	X	X	X		100%	
29	Compra de contenedores para desechos y saneamiento.	Infraestructura social	Zona Media 02	L. 30’000.00	X							100%	
30	Rotular y multar a personas que botan basura	Ordenamiento Territorial	Zona Baja 01	L. 6500.00	X							100%	
31	Denunciar las malas prácticas en el cultivo de la caña ante mi ambiente (SERNA)	Ordenamiento Territorial	El Guanacaste, Chilamatada, El Chilcal y Tololar, El Tular.	L. 500.00	X							100%	

32	Ordenanza municipal por parte del departamento de la UMA para inspeccionar áreas afectadas.	Ordenamiento Territorial	Rincón del Milagro, Papalón, Santa Erlinda, Paso de Vela ,Buena Fe y El Espino	L. 2500.00		X						100%	
33	Reubicar las viviendas que habitan en las orillas de las ñangas en la comunidad del Relleno Reubicar las viviendas que habitan en las orillas de las ñangas en la comunidad del Relleno	Ordenamiento Territorial	Las Placitas, Campamento y El Relleno	L. 1’800’000.00						X		100%	
34	Rotular áreas afectadas por la deforestación.	Ordenamiento Territorial	Playa Grande y El Espino.	L. 7’000.00	X							100%	
35	Legalizar el micro-cuenca a favor de la comunidad de Papalón.	Ordenamiento Territorial	Rincón del Milagro, Papalón y Santa Erlinda	L.6’000.00			X					100%	
36	Aplicar la ley que habla de animales en peligro de extinción.	Ordenamiento Territorial	Pedrerito y Salinitas	L. 500.00	X							100%	

37	Multar la comercialización de animales en peligro de extinción.	Ordenamiento Territorial	Pedrerito y Salinitas	L. 500.00		X						100%	
38	Campañas de limpieza	Salud y nutrición	Zona Baja 01	L. 20’000.00	X	X	X	X	X	X		100%	
39	Reforestar las áreas afectadas	Recursos Naturales y Ambiente	Zona Baja 01	L. 15’000.00	X	X	X	X	X	X		100%	
40	Aplicación de ley de protección de flora y fauna.	Recursos Naturales y Ambiente	Zona Baja 01	L. 500.00			X					100%	
41	Capacitación para la conservación de la flora y la fauna	Recursos Naturales y Ambiente	Zona Baja 01	L. 8000.00	X							100%	
42	Rotular áreas que están haciendo afectadas por botar basura en las carreteras y quebradas.	Ordenamiento Territorial	Zona Baja 02	L. 12’000.00		X						100%	

43	Ordenanza municipal de inspección por contaminación ojo de agua.	Ordenamiento Territorial	Zona Baja 02	L. 500.00	X							100%	
44	Aplicación de la ley que se refiere a la flora y fauna en las comunidades	Ordenamiento Territorial	El Avispero, El Talquezal, Desvió del Tránsito, Puente 6, Puente 7, Sonares y El Obraje.	L. 1500.00	X							100%	
45	Ordenanza municipal para reforestar áreas afectadas y fuentes de agua.	Ordenamiento Territorial	Agua Friita	L. 500.00		X						100%	
46	Emitir ordenanza municipal para hacer inspección física de las fuentes de agua que han sido contaminadas por las minas.	Ordenamiento Territorial	El Transito	L. 2500.00			X					100%	
47	Campañas de limpieza	Salud y Nutrición	El Transito, La Baraja y El Refugio	L. 25’000.00	X							100%	

48	Instalación de contenedores y desechos sólidos.	Agua y saneamiento	Zona Baja 02	L. 50’000.00	X							100%	
49	Fortalecimiento de la unidad municipal ambiental (personal y equipo).	Recursos Naturales y Ambiente	Barrio El Centro (Alcaldía Municipal)	1,500.000.00		X						100%	
50	Adquisición de terreno para la reubicación del crematorio Municipal.	Agua y Saneamiento	Barrio el Chagüite	L. 500’000.00	X							100%	
51	Compra de vehículo 4x4 para el departamento la UMA	Recursos Naturales y Ambiente	Barrio El Centro	L. 900’000.00	X							100%	
52	Compra de vehículo 4x2 para el departamento de catastro.	Recursos Naturales y Ambiente	Barrio El Centro	L. 700’000.00	X							100%	

BLOQUE ZONALES PRODUCTIVO

(Formato # F – 20)

PROGRAMACION DEL PLAN DE INVERSION MUNICIPAL PLURIANUAL
(PROYECTO DE DESARROLLO SOCIAL PRIORIZADOS POR CADA PLAN ZONAL)

Departamento.: Valle Municipio: Nacaome Fecha de Aprobación Bloque: Productivo

Orden Prioridad	Nombre del proyecto	Eje Temático	Aldea, Caserío, barrio o colonia/ o Intercomunitario	Costo Total	Años de Ejecución						Financiamiento		
					20	21	22	23	24	25	Local	Municipal	Externo
1	Reubicar los cultivos para que no afecte el pozo de agua.	Ordenamiento territorial	Estacones	L. 25’000.00	X							100%	
2	Medición de tierras mediante el departamento de Catastro.	Ordenamiento territorial	El Barrial	L. 17’000.00		X						100%	
3	Proporcionar funguicidas en el caserío de las Crucitas para combatir las plagas.	Salud y Nutrición	Las Crucitas	L. 5000.00		X						100%	
4	Construcción de una bocatoma.	Agua y saneamiento	Barrial y Las Balitas**,** Casas Nuevas, Jicarillo y Los Almendros, Danta, Mapachín, Santa Clara, Las Tablas	L. 50’000.00			X	X	X	X		100%	

5	Perforación de pozos para el autoconsumo	Agua y saneamiento	Zonal	L. 300’000.00	X	X	X	X	X	X		100%	
6	Construcción de sistema de agua por acueducto.	Agua y saneamiento	Las Tablas, Casas Nuevas, Jicarillo, Los Almendros	L. 90’000.00					X	X		100%	
7	Creación de microempresas	Seguridad Alimentaria	Zonal	L. 100’000.00			X					100%	
8	Proporcionar la semilla mejorada e insumos	Seguridad Alimentaria	El Jobo, El Bazán, El Limonar Caragual y Tierras Morenas	L. 200’000.00	X							100%	
9	Trabajo por alimento	Seguridad Alimentaria	El Limonar Caragual, Tierras Morenas	L. 200’000.00		X						100%	
10	Impartir capacitaciones sobre la producción de huertos familiares	Seguridad Alimentaria	Santa Clara, El Saucito y Las Crucitas	L. 10’000.00	X	X	X	X	X	X		100%	
11	Creación de Galpones comunitarios	Seguridad Alimentaria	El Jobo, El Bazán, Jícaro Arriba	L. 110’000.00			X					100%	
12	Creación de cajas rurales	Economía	Zonal	L. 100’000.00				X				100%	
13	Brindar capital semilla a las cajas rurales existentes	Economía	Zúniga Abajo, Mapachín, La Danta, Rincón Ocotillo, Las Tablas	L. 85’000.00			X					100%	
14	Proporcionar garantía necesaria para que el	Economía	El Barrial y Las Balitas	L. 300’000.00	X	X						100%	

	agricultor tenga acceso a la Banca.												
15	Perforación de pozo para el área de cultivo.	Tierra	Zonal Alta	L. 300’000.00	X	X	X	X	X	X		100%	
16	Tecnificar los cultivos	Tierra	Zonal Alta	L. 280’000.00	X	X	X	X	X	X		100%	
17	Capacitar a las personas al crear el cultivo intensivo	Tierra	Zonal Alta	L. 15’000.00		X						100%	
18	Ayuda técnica y financiera a los agricultores	Tierra	El Jobo y El Bazán, El Garrobo , El Mogote, Portillo del Gallo, Estacones	L. 500’000.00				X				100%	
19	Proporcionarles insumos y fertilizantes	Tierra	Rincón Ocotillo, Las Tablas, Zúniga Abajo, jícaro Arriba, jícaro Abajo, El Limonar, Caragual, Tierras Morenas, La Danta, Mapachín	L. 200’000.00				X				100%	
20	Creación de micro empresas	Economía	Zona Media 01	L. 100’000.00			X	X	X	X	X	100%	
21	Crear cajas rurales	Economía	Zona Media 01	L. 150’000.00		X	X					100%	

22	Creaciones de galpones comunitarios.	Economía	El Obraje, Los Socios , Las Jaguitas , Jícaro Galán y La Cuesta	L. 220’000.00	X	X	X					100%	
23	Dotar capital semilla.	Economía	El Guayabo, Brisas del Lago y Sartenejal	L. 100’000.00				X	X			100%	
24	Perforación de pozo para el área de la agricultura.	Tierra	Zona Media 01	L. 300’000.00					X	X		100%	
25	Fuente de trabajo.	Tierra	Guayabo, Brisas del Lago y Sartenejal	L. 350’000.00	X							100%	
26	Implementar sistema de riego.	Tierra	El Obraje, Los Socios y La Cuesta	L. 370’000.00						X		100%	
27	Brindar insumos necesarios al agricultor.	Tierra	Zona Media 01	L. 200’000.00			X	X	X			100%	
28	Tecnificar el cultivo	Tierra	Zona Media 01		X	X	X	X				100%	
29	Donar fertilizantes e insecticidas para el agricultor.	Tierra	El Rincón, Quebrachal, Jocotal, Brasilar, Labranzas y Guanacastillo	L. 150’000.00		X	X	X				100%	
30	Dar apoyo técnico y financiamiento para adquisición de tierras	Tierra	El Rincón, Quebrachal, Brasilar , Labranzas,	L. 1’000’000.00					X	X		100%	

			Jocotal, Lajas Blancas y Torrecillas y Guanacastillo										
31	Proporcionar las semillas mejoradas.	Tierra	Las Jaguitas	L. 40’000.00	X	X						100%	
32	Ración alimentaria	Mujeres y Tercera edad.	El Guayabo, El Tamarindo Alto Del Estiquirín ,Brisas del Lago , Moraicito y Sartenejal	L. 65’000.00	X	X	X	X	X	X		100%	
33	Alimentación para niños con escasos recursos.	Niñez y Juventud	Brasilar y Labranzas	L. 110’000.00	X	X	X	X	X	X		100%	
34	Creación de micro empresas y apoyo a la mediana y pequeña empresa.	Seguridad Alimentaria	Zona Media 02	L. 190’000.00					X	X		100%	
35	Brindar apoyo técnico para el cultivo de huertos familiares.	Seguridad Alimentaria	Chagüite, Corcovado, Edwin Meléndez, Las Brisas del Sur y la Guadalupe.	L. 50’000.00			X	X				100%	
36	Proporcionar semilla mejorada para el cultivo de huerto familiar.	Seguridad Alimentaria	Chagüite, Corcovado, Edwin Meléndez, Las Brisas del Sur y la Guadalupe.	L. 60’000.00		X	X					100%	
37	Tecnificar el cultivo	Tierra	Barrió la Guadalupe, el	L. 300’000.00		X	X					100%	

			Chagüite, Corcovado, el Jardín Y Brisas del Sur.										
38	Proporcionarles los insumos necesarios a los agricultores.	Economía	Barrios la Guadalupe, el Chagüite, Corcovado, el Jardín Y Brisas del Sur.	L. 200’000.00	X	X	X	X	X	X		100%	
39	Creación de maquilas	Economía	Zona Media 02	L. 1’200’000.00						X		100%	
40	Crear microempresa de mujeres.	Mujeres y Tercera Edad	Zona Media 02	L.120’000.00			X					100%	
41	Creación de microempresas.	Seguridad alimentaria	Zona Baja 01	L. 200’000.00		X						100%	
42	Capacitación técnica para la elaboración de huerto familiar.	Seguridad alimentaria	Zona Baja 01	L. 9’000.00		X						100%	
43	Proporcionar insumos para la construcción de huerto familiar	Seguridad alimentaria	Zona Baja 01	L. 40’000.00				X	X			100%	
44	Capacitación técnica para construcción de granjas.	Seguridad alimentaria	Zona Baja 01	L. 15’000.00				X				100%	
45	Apoyo técnico y financiero a los agricultores	Seguridad alimentaria	Zona Baja 01	L. 300’000.00		X						100%	
46	Proporcionar semilla mejorada	Seguridad alimentaria	Zona Baja 01	L. 50’000.00				X				100%	

47	Proporcionarle los insumos necesarios al agricultor.	Seguridad alimentaria	Zona Baja 01	L. 230’000.00		X						100%	
48	Capacitaciones técnicas para fomentar el empredeurismo.	Seguridad alimentaria	Zona Baja 01	L. 15’000.00			X					100%	
49	Crear cajas rurales	Seguridad alimentaria	Zona Baja 01	L. 110’000.00					X			100%	
50	Brindar capital semilla a las cajas rurales existentes	Seguridad alimentaria	Zona Baja 01	L. 122’000.00			X					100%	
51	Ración alimentaria para la madre soltera	Mujer y Tercera edad	Zona Baja 01	L. 112’000.00	X	X	X	X	X	X		100%	
52	yo técnico y financiero a los agricultores.	Tierra	Zona Baja 02	L. 156’000.00	X	X						100%	
53	Proporcionar insumos y fertilizante al campesino.	Tierra	Zona Baja 02	L. 230’000.00	X							100%	
54	Proporcionar semilla mejorada	Tierra	Zona Baja 02	L. 34’000.00	X							100%	
55	Capacitación técnica a los agricultores.	Tierra	El Avispero, El Talquezal, Desvió del Tránsito, Puente 6, Puente 7, Sonares y El Obraje, Guayabo #2	L. 15’000.00		X						100%	
56	Perforación de un pozo para uso agrícola.	Tierra	El Refugio y El Guayabo #2	L. 300’000.00			X					100%	

57	Construcción de un sistema de riego.	Tierra	Rincón Terrero y Terrero Blanco, Ceibilla.	L. 380’000.00		X						100%	
58	Construcción de bocatomas	Tierra	Guayabo #2	L. 50’000.00		X						100%	
59	Creación de micro empresas	Seguridad Alimentaria	Zona Baja 02	L. 250’000.00				X				100%	
60	Construcción de Galpones	Seguridad Alimentaria	Zona Baja 02	L. 220’000.00		X						100%	
61	Proporcionar ración alimenticia por trabajo.	Seguridad Alimentaria	El Avispero, El Talquezal, Desvió El Transito , Puente 6, Puente 7,Sonare y El Obraje	L. 178’000.00		X						100%	
62	Capacitar a las comunidades para que produzcan sus propios alimentos.	Seguridad Alimentaria	El Transito, La Baraja y El Refugio	L. 23’000.00	X							100%	
63	Proporcionar insumos para la construcción de huerto familiar.	Seguridad Alimentaria	Soledad, Agua Friita, Santa Cruz y El Limón	L. 36’000.00	X							100%	
64	Crear cajas rurales.	Economía	Zona Baja 02	L. 122’000.00		X						100%	
65	Brindar capital semilla a las cajas rurales existentes	Economía	Zona Baja 02	L. 150’000.00		X	X	X	X			100%	

66	Brindar Talleres técnicos para fomentar el emprededurismo	Economía	Zona Baja 02	L. 15’000.00	X							100%	
67	Ración alimentaria para la mujer soltera.	Mujer y Tercera Edad	Rincón Terrero, Terrero Blanco, Buenos Aires y Las Posas, El Avispero, El Talquezal, Desvió El Transito El Tránsito, Puente 6, Puente 7,Sonare y El Obraje, La Baraja y El Refugio, Soledad, Agua Friita, Santa Cruz y El Limón	L. 90’000.00	X	X	X					100%	
68	Culminación del sistema de agua Potable.	Agua y saneamiento	Puente 6, Puente 7	L. 360’000.00			X					100%	

69	Bomba para el abastecimiento de agua potable	Agua y saneamiento	El Vado	L. 110’000.00	X							100%	
70	Construcción de un tanque de Almacenamiento de agua.	Agua y saneamiento	Santa Bárbara	L. 140’000.00		X						100%	
71	Perforación de pozo en la localidad de Limón.	Agua y saneamiento	El Limón		X							100%	
72	Seguimiento del sistema de agua mediante acueducto por bombeo en la localidad de Moraicito	Agua y saneamiento	Moraicito	L. 150’000.00	X							100%	
73	Seguimiento del sistema de agua mediante acueducto por bombeo en la localidad de Sartenejal	Agua y saneamiento	Sartenejal	L. 140’000.00	X							100%	
74	Seguimiento del sistema de agua mediante acueducto por bombeo en la localidad de Las Balitas.	Agua y saneamiento	Las Balitas	L. 150’000.00	X							100%	

75	Seguimiento del sistema de agua mediante acueducto por bombeo en la localidad del Obraje	Agua y saneamiento	El Obraje	L. 126’000.00	X							100%	
76	Seguimiento del sistema de agua en la localidad de Santa Cruz.	Agua y saneamiento	Santa Cruz	L. 360’000.00	X							100%	
77	Seguimiento del sistema de agua mediante acueducto por bombeo en la localidad de Puente 7	Agua y saneamiento	Puente 7	L. 150’000.00	X							100%	
78	Perforación de pozo en la localidad de Caragual.	Agua y saneamiento	Caragual	L. 300’000.00	X							100%	

79	Perforación de pozo en la localidad de Col. Norma Argentina.	Agua y saneamiento	Col. Norma Argentina	L. 300’000.00	X							100%	
80	Sistema de agua mediante acueducto por bombeo en la localidad de Col. Jorge Álvarez.	Agua y saneamiento	Col. Jorge Álvarez	L. 200’000.00	X							100	
81	Mantenimiento y conservación de la planta potabilizadora de agua en el Barrio Santo Rosario.	Agua y saneamiento	BBarrio Santo Rosario	L. 2’000’000.00	X							100%	

BLOQUE

ZONALES

INFRAESTRUCTURA

(Formato # F – 20)

PROGRAMACION DEL PLAN DE INVERSION MUNICIPAL PLURIANUAL
(PROYECTO DE DESARROLLO SOCIAL PRIORIZADOS POR CADA PLAN ZONAL)

Departamento.: Valle Municipio: Nacaome Fecha de Aprobación Bloque: Infraestructura

Orden Prioridad	Nombre del proyecto	Eje Temático	Aldea, Caserío, barrio o colonia/ o Intercomunitario	Costo Total	Años de Ejecución						Financiamiento		
					20	21	22	23	24	25	Local	Municipal	Externo
1	Reubicación de borda de 3mt de alto y dragado del rio con canales de alivio.	Ordenamiento territorial	El Jobo	L. 76’000.00				X				100%	
2	Reubicar la tubería que está dentro de las casas y trasladarla hacia la calle en la comunidad.	Ordenamiento Territorial	Rincón Abajo	L. 10’000.00				X				100%	
3	Mejoramiento de centros educativos.	Infraestructura Social	Zonal	L. 800’000.00	X	X	X	X	X	X		100%	
5	Reparación del centro de salud.	Infraestructura Social	Zonal	L. 243’000.00	X	X	X	X	X	X		100%	
6	Construcción de centro de salud.	Infraestructura Social	El Bazán, El Jobo, Barrial, Las	L. 1’400’000.00			X	X				100%	

			Balitas,										
7	Construcción de caja puente	Infraestructura Social	El Puyadero y El Chaparral, El Jicarillo, El Garrobo, Portillo del Gallo, Hondable, Potrerillos, Junquillo, El Rincón.	L. 980’000.00			X	X	X	X		100%	
8	Apertura de calle.	Infraestructura Social	Casas Nuevas, El Saucito, Santa Clara	L. 200’000.00		X						100%	
9	Construcción de Vado de concreto.	Infraestructura Social	Rincón Ocotillo, Las Tablas, Rincón Abajo, Portillo del Higo, Zuniga Abajo, Mapachín,	L.1000’000.00		X	X	X	X	X	X	100%	
10	Construcción de muro perimetral	Infraestructura Social	Rincón Ocotillo, Las	L. 110’000.00			X	X	X			100%	

			Tablas, Jícaro Arriba, Jícaro Abajo, Estacones							X			
11	Reparación de calles de terracería	Infraestructura Social	Jícaro Arriba y Jícaro Abajo	L. 112’000.00		X	X					100%	
12	Construcción de iglesia.	Infraestructura Social	El Jobo, El Bazán, El Mogote, Zuniga Abajo	L. 600’000.00				X	X			100%	
13	Construcción de rampa	Infraestructura Social	Zuniga Abajo	L. 700’000.00							X	100%	
14	Construcción de centro comunal	Infraestructura Social	El Barreal, El Chiflón, El Rincón	L. 1300’000.00						X	X	100%	
15	Construcción de un tanque de agua para uso doméstico	Infraestructura Social	Potrerillo	L. 96’000.00						X		100%	
16	Construcción de huellas vehiculares de concreto en la calle.	Infraestructura Social	Tierras Morenas	L. 75’000.00		X						100%	
17	Construcción de cerca perimetral	Infraestructura Social	El Rincón, Estacones	L. 56’000.00		X						100%	
18	Construcción de un centro de salud.	Infraestructura Social	Alto Del Estiquirín	L. 800’000.00						X		100%	

19	Construcción de una caja puente.	Infraestructura Social	El Obraje, Los Socios, La Cuesta, Quebrada Honda, Jícaro Galán y Brasilar	L. 900’000.00		X	X	X	X	X		100%	
20	Reparación de caja puente	Infraestructura Social	Jocotal y El Rincón.	L. 115’000.00						X		100%	
21	Construcción de una cocina para la merienda escolar	Infraestructura Social	Las Jaguitas	L. 63’000.00				X	X			100%	
22	Reparación de las tuberías.	Infraestructura Social.	Las Jaguitas	L. 25’000.00				X				100%	
23	Construcción de un centro comunal.	Infraestructura Social.	Jícaro Galán, Matasano, Las Jaguitas y El Obraje	L. 1’115’000.00						X		100%	
24	Construcción de Vado.	Infraestructura Social.	El Obraje, El Tamarindo, El Guayabo , Brisas del Lago	L. 950’000.00					X	X		100%	

25	Reparación del centro comunal.	Infraestructura Social.	El Tamarindo	L. 200’000.00				X				100%	
26	Mantenimiento y donación de mobiliario del centro básico Republica de Honduras.	Infraestructura Social.	El Rincón	L. 60’000.00			X					100%	
27	Reparación del cerco en el cementerio	Infraestructura Social.	San Nicolás	L. 70’000.00					X			100%	
28	Construcción y Reparación de Iglesia.	Infraestructura Social.	Quebrada Honda y Brasilar	L. 756’000.00			X	X				100%	
29	Compra de lámparas para el alumbrado público.	Infraestructura Social.	Zona Media 01	L. 100’000.00						X		100%	
30	Construcción de tres aulas.	Infraestructura Social.	Moraicito	L. 356’000.00						X		100%	
31	Apertura de una nueva calle.	Infraestructura Social.	Matazano	L. 100’000.00				X				100%	
32	Reparación del centro educativo	Infraestructura Social.	Matazano y Torrecillas	L. 96’000.00						X		100%	
33	Reparación de poste energía eléctrica.	Infraestructura Social.	Jícaro Galán	L. 6’000.00			X					100%	

34	Electrificación en la comunidad.	Infraestructura Social.	Labranzas	L. 800’000.00					X			100%	
35	Construcción de áreas recreativas	Niñez y Juventud	Zona Media 01	L. 300’000.00						X		100%	
36	Pavimentación con concreto hidráulico y construcción de cunetas para aguas pluviales.	Infraestructura Social.	Zona Media 02	L. 900’000.00				X				100%	
37	Reparación y mantenimiento de calles.	Infraestructura Social.	Zona Media 02	L. 110’000.00	X							100%	
38	Compra de trasformadores de energía con mayor alto voltaje.	Infraestructura Social.	Zona Media 02	L. 150’000.00		X						100%	
39	Construcción de red de aguas negras y aguas pluviales.	Infraestructura Social	Brisas del Sur, Chagüite, Sor Dionicia	L. 2’000’000.00		X						100%	
40	Construcción de un vado.	Infraestructura Social	Barrio Suyapa	L. 750’000.00				X				100%	
41	Construcción de Cajas puentes.	Infraestructura Social	Edwin Meléndez , Juan Pablo David, Villa	L. 900’000.00						X		100%	

			Esperanza, Santo Rosario y Morazán										
42	Construcción de un kínder.	Infraestructura Social	Chagüite, Edwin Meléndez y La Ceiba	L. 1’200’000.00				X				100%	
43	Construcción de canales de desagüe atrás del centro penal.	Infraestructura Social	Chagüite	L. 144’000.00	X							100%	
44	Construcción de cunetas o canales de drenajes para agua lluvia.	Infraestructura Social	Santa María	L. 356’000.00		X						100%	
45	Construcción de complementos de agua potable.	Infraestructura Social	Jesús Tadeo Flores	L. 200’000.00				X				100%	
46	Construcción de una iglesia.	Infraestructura Social	Villa Esperanza	L. 280’000.00		X						100%	
47	Reparación y mantenimiento de carreteras principales en la comunidades	Infraestructura Social	Zona Baja 01	L. 500’000.00				X	X			100%	
48	Mejoramiento del centro de salud en las comunidades.	Infraestructura Social	Zona Baja 01	L. 78’000.00					X	X		100%	

49	Construcción de un vado en la comunidad del Chilcal que comunica a los caseríos.	Infraestructura Social	El Chilcal	L. 1’100’000.00				X				100%	
50	Ampliación del sistema eléctrico en la plazuela	Infraestructura Social	Agua Fría, El Espino y El Tular	L. 400’000.00		X						100%	
51	Reparación de alcantarias en la comunidad de agua fría.	Infraestructura Social	Agua Fría	L.86’000.00					X			100%	
52	Compra de terreno para un cementerio comunal	Infraestructura Social	Rincón del Milagro, Papalón y Santa Erlinda	L. 200’000.00			X					100%	
53	Instalación de lámparas en calles principales en las comunidades.	Infraestructura Social	Zona Baja 01	L. 120’000.00	X							100%	
54	Construcción de una represa en La Brea.	Infraestructura Social	Zona Baja 01	L. 1’500’000.00						X		100%	
55	Electrificación en el caserío de Salinitas.	Infraestructura Social	Salinitas	L. 700’000.00			X					100%	
56	Compra de un terreno para la creación de un crematorio comunal.	Infraestructura Social	El Guanacaste, Chilamatada,	L. 140’000.00				X				100%	

			El Chilcal y Tololar										
57	Construcción de una cerca perimetral para la iglesia católica.	Infraestructura Social	El Tular	L. 77’000.00			X					100%	
58	Construcción de un centro comunal.	Infraestructura Social	Papalón, La Brea, Pedrerito y Buena Fe.	L. 1’400’000.00					X			100%	
59	Construcción del cerco de la escuela.	Infraestructura Social	Playa Grande	L. 90,000.00		X						100%	
60	Construcción de cunetas para el drenaje de agua de lluvias.	Infraestructura Social	Agua Fría	L. 220’000.00			X					100%	
61	Reparación del techo del centro comunal en la comunidad de Playa Grande.	Infraestructura Social	Playa Grande	L. 90’000.00		X						100%	
62	Construcción de la cerca en el campo de futbol.	Infraestructura Social	Playa Grande	L. 150’000.00				X				100%	
63	Construcción de un centro de salud comunitario	Infraestructura Social	Nagarejo y El Vado	L. 980’000.00					X			100%	
64	Reparación y mantenimiento de	Infraestructura Social	Zona Baja 02	L. 100’000.00	X	X						100%	

	carretera.												
65	Mejoramiento del centro de salud	Infraestructura Social	Zona Baja 02	L. 120’000.00	X	X						100%	
66	Instalación de lámparas	Infraestructura Social	Zona Baja 02	L. 90’000.00			X					100%	
67	Mejoramiento de Escuelas.	Infraestructura Social	Zona Baja 02	L. 230’000.00			X	X				100%	
68	Construcción de 2 caja puente	Infraestructura Social	Terrero Blanco, Rincón Terrero, Ceibilla, santa cruz, Guayabo No2, Soledad	L. 2’000’000.00						X		100%	
69	Construcción de un kínder	Infraestructura Social	Rincón Terrero	L. 1’200’000.00						X		100%	
70	Construcción de centro comunal.	Infraestructura Social	EL Avispero, EL Talquezal, Desvió el	L. 1’400’000.00					X			100%	

			tránsito, Puente 6, Puente 7, Sonares y el Obraje, San Rafael, Santa Cruz										
71	Construcción de aulas.	Infraestructura Social	Desvió el Transito, el Transito, Nagarejo,	L. 700’000.00					X	X		100%	
72	Construcción del centro de salud.	Infraestructura Social	La Llave	L. 850’000.00						X		100%	
73	Compra de postes de energía eléctrica.	Infraestructura Social	Talquezal, Puente 6 Y Avispero, Guayabo #2	L. 110’000.00	X							100%	
74	Construcción del muro perimetral.	Infraestructura Social	La Llave, Ceibilla, El Cohete y Santa Bárbara, Guayabo No2	L. 90’000.00			X					100%	

75	Terminación de la Iglesia	Infraestructura Social	Terrero Blanco	L. 178’000.00		X						100%	
76	Construcción de un Vado	Infraestructura Social	El Polvo	L. 600’000.00					X			100%	
77	Reparación del campo.	Infraestructura Social	Guayabo #2	L. 54’000.00			X					100%	
78	Reparación de alcantarillado	Infraestructura Social	La Baraja	L. 89’000.00		X						100%	
79	Mejoramiento del mercado municipal Barrió El Centro.	Infraestructura Social	Barrio El Centro	L. 5’000’000.00	X							100%	
80	Mejoramiento del complejo deportivo Francisco Panchón Guerra.	Infraestructura Social	Barrio El Centro	L.2’000’000.00		X						100%	
81	Mejoramiento del polideportivo ubicado en el barrio Santa María	Infraestructura Social	Barrió Santa María.	L. 360’000.00	X							100%	

82	Redacción del plan de Desarrollo Urbano	Infraestructura Social	Barrio El Centro	L. 100’000.00				X				100%	
83	Construcción de caja puente en el barrio Morazán desde donde el señor Cristian Vásquez con dirección al Prof. Roger Cárdenas.	Infraestructura Social	Barrio Morazán	L. 850’000.00	X							100%	
84	Construcción de calle pavimento ciclópeo familia Ruth Bustillo Col Juan Pablo David	Infraestructura Social	Col. Juan Pablo David	L. 522’000.00	X							100%	
85	Construcción de un Jardín de Niños 17 de Septiembre en la localidad Jícaro Galán	Infraestructura Social	Jícaro Galán	L. 1’300’000.00	X							100%	
86	Construcción de pavimento en el Barrio Morazán casa Prof. Lourdes Cerrato-Sra. Eva Reyes, al J/N Ambrosio Sabio – carretera panamericana	Infraestructura Social	Barrio Morazán	L. 760’000.00	X							100%	

87	Mantenimiento y reparación del rastro municipal Barrio Perpetuo Socorro.	Infraestructura Social	Perpetuo Socorro	L. 2’300’000.00			X					100%	
88	Reposición de techo en el Jardín de Niños Ambrosio Sabio.	Infraestructura Social	Barrio Morazán	L. 350’000.00	X							100%	
89	Reposición de techo en el C.E.B Lempira Agua Friita.	Infraestructura Social	Agua Friita	L. 290’000.00	X							100%	
90	Reposición de techo en el C.E.B Policarpo Paz García en la comunidad de Sonares.	Infraestructura Social	Sonare	L. 322’000.00	X							100%	
91	Mantenimiento del palacio municipal.	Infraestructura Social	Barrio María Auxiliadora	L. 2’800’000.00					X			100%	
92	Mejoramiento de vado del barrio el Calvario.	Infraestructura Social	Barrio El Calvario	L. 320’000.00				X				100%	

93	Construcción de pavimento ciclópeo Barrio Abajo casa Delmi Gonzales-Nepalí Melara.	Infraestructura Social	Barrio Abajo	L. 832’000.00	X							100%	
94	Mejoramiento de calle interno Col. Cruz Roja	Infraestructura Social	Col. María Antonia Mejía	90’000.00	X							100%	
95	Mejoramiento de vado en la localidad de Guayabo #2	Infraestructura Social	Guayabo #2	L. 790’000.00	X							100%	
96	Mejoramiento de vado en la localidad de Jicarillo.	Infraestructura Social	Jicarillo	L. 800’000.00	X							100%	
97	Mejoramiento de vado en la localidad de La Labranzas.	Infraestructura Social	La Labranza	L. 900’000.00	X							100%	
98	Mejoramiento de caja puente en los García.	Infraestructura Social	------	L. 780’000.00	X							100%	
99	Mejoramiento de caja puente en la Soledad	Infraestructura Social	Soledad	L. 900’000.00	X							100%	

100	Mejoramiento de caja puente en el Saucito.	Infraestructura Social	Saucito	L. 860’000.00	X							100%	
101	Construcción de caja puente en el barrio Morazán desde donde el señor Cristian Vásquez con dirección al Prof. Roger Cárdenas.	Infraestructura Social	Barrio Morazán	L. 850’000.00	X							100%	
102	Mejoramiento de la casa de la cultura Lic. Rafael Leonardo Callejas.	Infraestructura Social	Barrio el Centro Nacaome, Valle	L.2000,000.00	X							100%	
103	Construcción, adición y mejoramiento del parque central Manuel Bonilla y áreas recreativas ubicado en el casco urbano.	Infraestructura Social	Barrio el Centro Nacaome, Valle	L.1,200,000.00		X						100%	
104	Remodelación del parque Policarpo Paz.	Infraestructura Social	Barrio San José Nacaome, Valle	L.1,500,000.00			X					100%	

105	Construcción de techo del área de juegos en el Jardín Cámara Junior ubicado en el Barrio San José.	Infraestructura Social	Barrio San José	L.350,000.00	X							100%	
106	Electrificación en la comunidad de Santa Clara Moropocay.	Infraestructura Social	Santa Clara	L.950,000.00	X							100%	
107	Mantenimiento del antiguo edificio del destacamiento militar.	Infraestructura Social	Barrio Las Delicia	L.1,500,000.00	X							100%	
108	Mantenimiento de caja puente en la comunidad de Nagarejo.	Infraestructura Social	Nagarejo	L.400,000.00	X							100%	
109	Pavimentación de calle de donde Héctor Estrada hasta la escuela Manuel Bonilla hasta antiguo casa de familia Melendez.	Infraestructura Social	Barrio El Centro	L.2,000,000.00	X							100%	
110	Reparación de cerco en la escuela La Democracia ubicada en la comunidad de	Infraestructura Social	Campamento	L.250,000.00	X							100%	

	Campamento.												
111	Mejoramiento de la escuela Ersy Sagot Mejía en la comunidad de Jícaro Abajo.	Infraestructura Social	Jícaro Abajo	L.150,000.00	X							100%	
112	Reparación del techo y el piso de la escuela Dr. José Elías Nazar en la comunidad del Puyadero.	Infraestructura Social	Puyadero	L.300,000.00	X							100%	
113	Pavimentación de calle donde la familia Enna Ruth Bustillo hasta donde la casa de Roberto Martínez Cerrato en la Col. Juan Pablo David	Infraestructura Social	Col. Juan Pablo David.	L.1,200,000.00	X							100%	
114	Construcción de piso a viviendas de familia de escasos recursos en la Montaña y Playa Grande.	Infraestructura Social	La Montaña Playa Grande	L.5,000,000.00	X							100%	

Bibliografía

Wikipedia es una marca registrada de la Fundación Wikipedia, Inc. *Historia de Nacaome, Valle* recuperado **(**23 de Diciembre 2019.)

https://es.wikipedia.org/wiki/Nacaome

Línea Base **Derechos reservados © 2017 AMHON.**

http://190.92.47.252/Focal/web/app_dev.php/menu