



***PLAN DE DESARROLLO MUNICIPAL
Con Enfoque de Ordenamiento Territorial
(PDM-OT)
2020- 2024***



***Elaborado y preparado
Con el apoyo técnico de la Secretaría De Gobernación, Justicia y Descentralización y La
Agencia de cooperación Internacional de Japón
(SGJD y JICA)***

***Y el financiamiento de la Alcaldía Municipal De Amapala bajo acompañamiento técnico
de la mancomunidad NASMA y AMHON***



Cáliz H, Jorge Armando

Instrumento de los **Planes de Desarrollo Municipal con enfoque de Ordenamiento Territorial (PDM.OT-)** Municipalidad de Cane. / Proyecto FOCAL II – JICA – COSUDE – SDHJGD / Mancomunidad del suroeste del Valle de Comayagua MANSUCOPA / 2014, 51 p.

ISBN:

1. Planificación 2. Planificación Territorial 3. Planificación Municipal

1. Planificación

2. Programación

3. Desarrollo Comunitario

Temática: Planificación

Autor: Jorge Armando Cáliz Hernández
Economista / Consultor

Revisión: Minoru Arimoto
Economista / Jefe Asesor Proyecto FOCAL – JICA

Edición: Agencia de Cooperación Internacional del Japón (JICA)

Diagramación: ...

Impresión:

Primera edición: Febrero, 2010 / Toru Nakazawa

Segunda revisión y edición: Septiembre, 2012 / Chigusa Tanzawa

Tercera revisión y edición: Julio, 2016 / Ramón A. Torres

Cuarta revisión y edición: Mayo, 2018/Enoc Garcia

Este documento ha sido posible en su elaboración por el Proyecto FOCAL – JICA – FHIS y el Consejo Intermunicipal Higuito, y su edición por la Agencia de Cooperación Internacional del Japón (JICA). Los conceptos y opiniones expresadas por el autor no necesariamente reflejan la política y filosofía institucional de los patrocinadores y editores. Se autoriza la reproducción total o parcial de este documento siempre y cuando se cite su fuente.

***PLAN DE DESARROLLO MUNICIPAL CON ENFOQUE DE
ORDENAMIENTO TERRITORIAL
(PDM-OT)***

Asesores (as) Técnicos (as):

José Fernando Ordoñez Dominguez

Manuel de Jesús Arias Alvarado

Yefrin Dionicio Zavala Banegas

**Asistencia Técnica
Ing. Margen Barahona**

Técnico NASMAR

Víctor Rápalo

Consultor AMHON

Supervisión

Secretaría de Gobernación

Patrocinadores:

Municipalidad de Amapala, Valle

Mancomunidad de Municipios del Sur NASMAR

PFGD-AECID

Asociación de Municipios de Honduras AMHON

**Secretaría de Derechos Humanos Justicia, Descentralización y
Gobernación SDHJGD**

INDICE

Introducción	6
RESUMEN EJECUTIVO	7
I. MARCO DE REFERENCIA	10
1.1 ANTECEDENTES HISTÓRICOS DE AMAPALA	10
1.2 UBICACIÓN GEOGRÁFICA DE AMAPALA	19
1.3 CONTEXTO BIOFISICO	23
1.4 Justificación	32
1.5 BENEFICIARIO	33
1.6 Metodología	34
1.7 Periodo	37
II. Diagnostico Socioeconómico del Municipio	38
2.1 PRINCIPALES INDICADORES	38
2.2 INFRAESTRUCTURA BASICA.	61
2.3 INSTITUCIONALIDAD PARA EL DESARROLLO	70
2.4 PRINCIPALES POTENCIALIDADES Y PROBLEMAS	79
III. Plan de Desarrollo Municipal	92
3.1 Visión Compartida.	92
3.2 Líneas y Objetivos Estratégicos y ejes temáticos de desarrollo territorial	92
3.3 Planes Zonales Territoriales.	95
3.4 Planes de Inversión Multisectorial y Plurianual	120
3.5 Plan de Inversión Municipal Anual (PIMA)	164
IV. Organización para la gestión del plan	167
4.1 Organización Social Comunitaria	167
4.3 Papel Institucional.....	172
4.4 Gestión del Recurso.....	173
4.5 Plan de Comunicación.....	174

4.6 Viabilidad	176
4.7 Limitantes y riesgo	177
V. COSTO Y FINANCIAMIENTO	178
5.1 COSTOS	178
5.2 Financiamiento	180
VI. SEGUIMIENTO Y EVALUACIÓN	181
6.1. SEGUIMIENTO	181
6.2. EVALUACIÓN	181

Introducción

Este documento es contenido de un plan de desarrollo Municipal elaborado a partir de una guía metodológica y es parte de un conjunto de herramientas metodológicas preparadas en el marco del proyecto de Fortalecimiento de Capacidades Locales (FOCAL, con financiamiento y asistencia técnica de la Municipalidad de Amapala, Mancomunidad de Municipios del Sur NASMAR y la Asociación de Municipios de Honduras AMHON bajo el Auspicio de la Cooperación Española asistencia técnica por la Agencia de Cooperación Internacional del Japón (JICA) Y asistencia técnica de la Secretaria de Gobernación, Justicias y Descentralización.

La presente herramienta, es una guía preparada con base a una experiencia específica que retoma parte del bagaje de experiencia que en esta materia han existido en el municipio, en el país, y en otros países latinoamericanos, por tanto, el interés en su formulación es aportar a la gama de enfoques y métodos existentes, sin pretender convertirse en la panacea que responderá la exigencia metodológica de todos los interesados.

En específico el Plan se ha estructurado en cinco capítulos. El primero contiene el marco de referencia donde se describe los antecedentes históricos de la comunidad, ubicación geográfica, contexto biofísico, la justificación, Beneficiarios, metodología, y periodo en el cual se pretende ejecutar el plan.

En el segundo capítulo se describen el diagnóstico socioeconómico donde contempla los principales indicadores de línea de base, infraestructura existente, institucionalidad para el desarrollo y principales potencialidades y problemas dentro de un FODA.

En el tercer capítulo plantea el Plan de Desarrollo Municipal que contiene la visión compartida del municipio, líneas y objetivos estratégicos y ejes temáticos de desarrollo territorial, Planes de Zonas Territoriales (PZT), Plan de Inversión Multisectorial Plurianual con enfoque de Ordenamiento Territorial (PIMP-OT), Y Plan de Inversión Municipal Anual (PIMA).

En el cuarto capítulo menciona la organización para la gestión del plan; su organización social comunitaria, organización municipal, papel institucional, gestión de recursos, plan de comunicación, viabilidad, y límites y riesgos de acuerdo en la ejecución del plan; En el quinto y sexto capítulo contempla el costo y financiamiento de los proyectos, seguimiento y evaluación del proceso y culminando con anexos que adjunto fueron agregadas en los Planes de Desarrollo Comunitario, los Planes Zonales de Desarrollo Territorial, El Plan Estratégico de Desarrollo Territorial, y los Planes Sectoriales y especiales.

RESUMEN EJECUTIVO

El Municipio de Amapala cuenta con una población según encuesta línea base de 9,208 habitantes, distribuidos en 7 barrios, 19 aldeas, 10 caseríos, estaba proyectado que a este año 2018 la población oscilara en unos 14,000 habitantes, pero debido a la emigración por la falta de fuentes de trabajo, y al no tener un registro cuantitativo de estos habitantes que están diseminados en las principales ciudades del país y en el extranjero.

Del total, 4,533 son hombres y 4,675 mujeres. Existe un promedio de 4 o más personas por vivienda y la densidad poblacional es de 114 personas P/Km².

La población menor o igual a 18 años es del 33.1% del total, lo que muestra una población relativamente joven y que en los próximos años estará presionando por nuevas fuentes de trabajo y nuevos servicios públicos, entre otros aspectos; Los nacimientos para el año 2017 es de 115 niños, lo que significa una tasa de natalidad de 3.6 % de la población.

La tasa de mortalidad materna durante el parto y el posparto para el 2017 fue de 1 muerte, por los 115 partos atendidos, sin embargo, la mortalidad infantil en el período fue de 5 niños menores de 5 años, esto representa una tasa de mortalidad infantil del 0.05 %; Entre las enfermedades de mayor incidencia en la población están: El Chikungunya que afecto (44.34%) de la población, ZIKA 1.86%, hipertensión arterial 3.25%, Diabetes 2.14%, Asma Bronquial (0.9%), diarreas (2.5%) y enfermedades de la piel al (0.85%) Discapacidad 0.62% de la población y el resto de las enfermedades tienen un índice menor del 0.5% a 0.90%.

El 100% de la población recibe el servicio de agua, a través de diferentes medios del cual el 24.76 % es a través de agua domiciliar por acueducto, un 0.36.% acarrea agua de río o quebrada, un 23.73% acarrea agua de una fuente o llave pública, el 7.97% agua de pozo propio, el 42.32% pozo comunal y el 3.63% Reservorio de agua lluvia, siendo el área urbana la más carente de agua ya que lo recibe por acueducto domiciliar y falla mucho se están hasta 2 o 3 meses sin recibirlo.

Un 41.07% de la población poseen servicio sanitario y el 16.79% de la población poseen fosa simple, 23.15% de la población posee fosa séptica, este es un problema ya que los que no poseen donde hacer sus necesidades lo hace al aire libre propagando contaminación.

El municipio de Amapala cuenta con el servicio de tren de aseo favoreciendo a un 60.21% de la población.

La cobertura del servicio de energía eléctrica es del 89.92 %, y el servicio de alumbrado público que recibe la mayor parte de la población del casco urbano es de un 68.74%; Lo que más se utiliza para cocinar es la leña, el cual representa 77.64% y el segundo más usado es la electricidad representado el 9%, el tercero es el Eco Fogón 6.77% el gas volátil para cocinar es el cuarto con de 3.82%, el kerosén 2.77%.

3,882 niños y jóvenes se encuentran en edad para estudiar (42.24% del total de la población), de estos 50.10% son varones y 49.90% son mujeres; de este total sólo el 64.35% están estudiando.

La población estudiantil a nivel diversificado es muy baja ya que de 462 jóvenes en edad de hacerlo solo 202 están en ese nivel un 40.82% de la que se encuentra en edad de este nivel, por lo que el nivel de profesionalización y calificación del recurso humano del municipio no es el esperado para lograr impulsar el desarrollo local.

Las principales actividades económicas del municipio son la Pesca artesanal, el comercio, la agricultura; La mayor fuerza de trabajo de empleador es la Municipalidad y el sector educativo; Población en edad de trabajar (PET) del municipio representa el 78.12% del total de la población; la población económicamente activa es el 31.41%; Existen un total de 77 diferentes profesiones y oficios; La profesión que sobresale es la de ama de casa 31.36%, estudiantes 20.77% en tanto los oficios más relevantes son: oficios domésticos, agricultor, jornaleros, albañiles, comerciantes y obreros.

Como parte del modelo FOCAL III se puso en práctica una guía metodología para el levantamiento de información y preparación de indicadores socioeconómicos de línea de base, en el marco de los ODM, la ERP y el Plan de Nación, misma que consistió en diez fases: preparación e inducción, elaboración de línea de base socioeconómico comunitaria-municipal, elaboración de Planes de Desarrollo Municipal, elaboración de Planes Zonales Construcción de la visión Compartida, Programas y Proyectos estratégicos, elaboración de otros Planes Sectoriales, Elaboración de Plan de Inversión Municipal Multisectorial y Plurianual, Elaboración del Primer PIMA (Presupuesto Participativo), consolidación y redacción del PDM y socialización, validación, aprobación y edición, ya teniendo como insumo la línea de base levantada por cada comunidad se procedió a la preparación de los PDC como insumo la línea de base levantada por cada comunidad se procedió a la preparación de los PDC como instrumento de gestión.

Siendo la visión compartida del municipio de Amapala, Valle la siguiente:

Ser un Municipio eficiente en servicios básicos de salud, educación, agua y saneamiento, con infraestructura pública de calidad, además de buena organización para atraer la inversión privada y así generar empleo a personas en riesgo social; dando facilidad para adquirir una vivienda digna con un manejo ordenado de los recursos.

Para el cumplimiento de esta visión su población ha elaborado el plan estratégico existente, con sus líneas estratégicas y objetivos de línea que verifican y miden su cumplimiento, además de estos insumos y la actualización de otros planes sectoriales se elaboró un Plan de Inversión Municipal Multisectorial Plurianual para 5 años que resume en las siguientes líneas estratégicas, ejes temáticos y numero de ideas de proyectos:

Tabla de Líneas y Proyectos Estratégicos:

No	Líneas Estratégicas	Cantidad de Proyectos
1	Eficiente en servicios básicos de salud, educación, agua y saneamiento.	10
2	Infraestructura pública de calidad.	2
3	Generar empleo a personas en riesgo social.	4
4	Facilidad para adquirir una vivienda digna.	2
5	Manejo ordenado de los recursos.	3

Los ejes temáticos sectoriales trabajados en las comunidades y de los cuales se partió para la preparación de los Planes Zonales y el Plan Plurianual con la cantidad de ideas de proyectos priorizado, son los siguientes:

N°	proyecto	# De Proyectos
1	Ordenamiento Territorial	14
2	Salud y Nutrición	5
3	Educación	3
4	Recursos Naturales y Ambiente	2
5	Grupos Vulnerables	7
6	Vivienda	1
7	Agua y Saneamiento	6
8	Economía	4
9	Seguridad Alimentaria	5
10	Tierra	-
11	Participación	-
12	Seguridad ciudadana	1
13	Infraestructura Social	15
14	Turismo	3
15	Planes estratégicos	14
Total		52

I. MARCO DE REFERENCIA

1.1 ANTECEDENTES HISTÓRICOS DE AMAPALA

El Municipio Puerto de *Amapala* está ubicado en la Isla de Tigre, zona Sur de Honduras, en el Golfo de Fonseca, a 32 kilómetros de tierra firme hondureña. A 2 horas de Tegucigalpa, la Capital del país.

Tiene una extensión territorial de 80.7 km² y una población estimada de 13,190 habitantes. Su división política y administrativa consta de **13 Aldeas**.

FECHA DE FUNDACION:

Fue fundada como Puerto el 17 de octubre de 1833 y por ser un municipio insular, Amapala está compuesta por varias islas, las más grandes son: Isla del Tigre y Zacate Grande, las pequeñas son: Isla Garrobo, Conejo, Inglesera, Sirena, Los Pájaros, comandante, Los Muertos, Almeja.

La Isla del Tigre es de forma cónica, es por eso que **Amapala posee una única carretera** adoquinada de doble vía de 19.5 km de longitud que rodea completamente la isla.

Origen de su nombre: Amapala se deriva de la lengua indígena náhuatl y significa “cerca de los amates”. Otros aseguran que significa “Cerro del maíz” pues la palabra proviene de los vocablos indígenas Goajiquiros “ama” que significa maíz y “palha” que significa cerró.

Actividad Portuaria: Fue el principal Puerto en la zona del Pacífico hondureño hasta 1978 cuando se inauguró oficialmente las operaciones portuarias y aduaneras en el Puerto de San Lorenzo.

Actividad Económica: Los Amapalinos se dedican principalmente a la pesca, también la agricultura de auto consumo ya que la tenencia de tierra es muy limitada. Otra actividad económica que desarrollan es el transporte marítimo de pasajeros y comercial, el turismo.

Límites:

Al Norte: Municipio de Nacaome y La Bahía de Chismuyo

Al Sur: Océano Pacífico

Al Este: Bahía de San Lorenzo

Al Oeste: Bahía de Chismuyo

Datos Históricos de Amapala

La Historia de **Amapala** e Isla del Tigre comienza a tejerse en 1522, cuando el conquistador español Gil Gonzales Dávila acompañado de Andrés Niño partió de la Isla La Española con la intención de descubrir y conquistar nuevas tierras.

Después de conquistar algunas tierras de lo que hoy es Nicaragua y Costa Rica llegaron a un Golfo, llamado por los indígenas “Chorotega” o “Pojecca” y que ellos bautizaron con el nombre “Fonseca” en honor de su protector, Don Juan Rodríguez de Fonseca, Presidente del Consejo de Indias y Obispo de Burgos, España.

Ya en el Golfo de Fonseca, escucharon hablar de una espléndida isla hondureña que era perfecta para sus intereses, tanto por su belleza como su conveniente ubicación; en el centro del Golfo. Esta era la bella Isla del Tigre, a la que bautizaron con el nombre de “Petronila” en honor al nombre de la hija de su protector.

Alrededor de 1470, en la Isla operaba un grupo de despiadados piratas liderados por Francis Drake, esto origino que en 1579 los indígenas Chorotegas o Projecas que habitaban la zona comenzaran a llamarla “Tecuantepetl” que significaba “Cerro del Tigre” que era como los indígenas consideraban a Drake y sus hombres; como fieras salvajes y sanguinarias.

En 1825, en la primera división política de Honduras La Isla del Tigre, por consiguiente, Amapala pertenecían al departamento de Choluteca.

El 17 de octubre de 1833, en la Isla del Tigre se fundó el Puerto de Amapala; El 12 de abril de 1843 Amapala pierde la categoría de “principal puerto del Sur del país”. Al declarar oficialmente al Puerto de San Lorenzo como principal Puerto del Estado de Honduras en el Pacifico.

El 16 de Julio de 1869, se crea el Municipio de Amapala, bajo la jurisdicción de Choluteca.

El 27 de agosto de 1876, Amapala fue nombrada Capital de Honduras. El Dr. Marco Aurelio Soto inauguro en ella su Gobierno provisional y fue en ese sitio histórico donde dicto sus primeros acuerdos administrativos.

El 30 de mayo de 1877, El Doctor Marco Aurelio Soto siendo Presidente Constitucional de La República de Honduras nombro como Comandante de Armas de Amapala al General Máximo Gómez Báez, de origen cubano.

En 1893, se creó el departamento de Valle y Amapala pasa a formar parte de su administración.

El 20 de junio de 1895, fue firmado en Amapala “El Pacto de Amapala” entre Honduras, El Salvador y Nicaragua, siendo presidente de Honduras Policarpo Paz Bonilla.

El 06 de abril de 1931, un voraz incendio se desato en el Palacio Municipal de Amapala.

En 1978, las principales operaciones portuarias y aduaneras que se realizaban en el Puerto de Amapala fueron trasladadas al Puerto de San Lorenzo, inaugurado en ese año.

Decreto de 17 de octubre de 1833 mandando a establecer un Puerto en la Isla del Tigre. El Vice Jefe del Estado en quien reside el Poder ejecutivo del mismo, habiendo traído a la vista los decretos emitidos por la asamblea y el Gobierno del Estado, habilitando un Puerto en el Mar del Sur, Costa de Nacaome, el cual se ha establecido en el Puerto del Tigre por su mayor Seguridad y **CONSIDERANDO:** Que para llevar adelante el decreto del Gobierno que he hecho este nombramiento, hay inconvenientes que es preciso allanar, **CONSIDERANDO:** Que una de las primeras necesidades es que existan en el Puerto funcionarios que deben guardar 1. **CONSIDERANDO:** Que por decreto Supremo se ha concedido a la ciudad de Nacaome una feria que comenzara en diciembre inmediato, que por ella el Puerto tiene que ser traficado por buques que proporcionaran al erario ingresos que no estando bien administrador tendrá que perderlos y **CONSIDERANDO:** Por último, que este establecimiento producirá en breve al tesorero algunos recursos para atender a sus indispensables gastos y que es preciso darle el impulso debido ha tenido a bien decretar. **Artículo 1.** Los empleados del Puerto del Tigre serán un tesorero administrador con el sueldo de doscientos pesos anuales, un comandante con funciones de interventor, con el sueldo de su grado, que no pasará de Capitán a lo más un guarda para que cele el contrabando, con veinte pesos. **Artículo 2.** Estos destinos eran proveídos interinamente en sujetos de capacidad y probidad y comenzaran a funcionar el 1 del próximo noviembre. **Artículo 3.** La guarnición del Puerto se compondrá por ahora de ocho soldados, dos cabos y un sargento, que estarán a las inmediatas órdenes del comandante. **Artículo 4** Las funciones de este serán 1. Las peculiares de su destino 2. Intervenir de conformidad con su nombramiento en todos aquellos asuntos pertenecientes a la Hacienda Pública, con arreglos a las Leyes que la reglamentan y a las instrucciones que particularmente reciba de la intendencia del Estado en todo lo relativo a lo de hacienda y en el ramo de guerra a las que se le den por la Comandancia General. 3. Cuidar de la dirección y construcción de las casas que han de levantarse en el Puerto para el servicio de la aduana bodegaje, cuartel y baterías para cuyo fin recibirá los hombres que se le mandaran dar por las autoridades del Departamento, para que dichos trabajos sean ejecutados con la mayor economía posible. **Artículo 5.** El Administrador que al presente se nombre no rendirá fianza y sus facultades serán: 1. Las peculiares de su nombramiento y las instrucciones que el intendente General le comunique. 2. Cuidar que no se defrauden los derechos y que los que se enteren sean custodiados con la mayor seguridad y que tanto

estos como los que ingresen por cualquier otro título sean invertidos en objetos legales y en conformidad con lo que se le ordene, siendo responsable por cualquier falta que se advierta. 3. Cobrar los derechos conforme a las Leyes vigentes. 4. Cuidar de mano común con el comandante de la Construcción de los edificios, que para el servicio del Puerto han de levantarse y de que se han con la economía posible. **Artículo 6.** Para darle el lleno debido a los artículos anteriores el intendente General reglamentará la administración de la Hacienda Pública en el Puerto del Tigre, con entera uniformidad a la de los Puertos del Norte. Celará el exacto cumplimiento en el desempeño de sus funciones, de sus obligaciones y en caso de negligencia informará al Gobierno con el expediente del caso. **Artículo 7.** Respecto al ramo de guerra el Comandante General instruirá al del Puerto en todo aquello que se relacione con el Artículo anterior. **Artículo 8.** El Jefe Intendente del Departamento de Choluteca cuidará. 1. Que los bienes tenidos por mostrencos, que se encuentren en el Departamento sean vendidos con las formalidades prescritas por las Leyes y que su producto sea puesto a disposición del administrador del Puerto del Tigre, registrando. 1. Las cantidades que ingresen en un libro separado. 2. Que los vagos que según el acuerdo Supremo de 26 de septiembre se mandaron poner a disposición del comandante de Choluteca, se pongan ahora a las del comandante del Tigre, para que se construyan los edificios de su servicio. 3. Cuidará que todas las autoridades de su Departamento cumplan con esta disposición siendo responsable por su morosidad. **Artículo 9.** Las sumas que produzcan los bienes mostrencos se destinen exclusivamente al entretenimiento de la guarnición del Tigre. **Artículo 10.** El comandante cuidará que la guarnición sea relevada cada tres meses por ser pequeño su número y que sea por la compañía de Nacaome, igualmente cuidara de dar órdenes convenientes para que de los mismos bienes se suministre un rancho a la guarnición que cubre el Puerto, cuidando de la buena conducta y actividad de todos los vecinos que lo componen. Lo tendrá entendido el Jefe de Sección encargado del Despacho General y dispondrá lo necesario para su cumplimiento. Dando en Comayagua a los 17 días del mes de octubre de 1833. Francisco Ferrera. Al Ciudadano Manuel Castellanos. Desde 1848 se le llamo Puerto de Amapala. En 1869 se establece la Municipalidad.

ACUERDO QUE ESTABLECE UNA MUNICIPALIDAD EN AMAPALA.

Ministro de Relaciones Interiores y Gobernación. República de Honduras. Comayagua julio de 1869. Señor Gobernador Político del Departamento de Choluteca. Con esta fecha ha dictado el Ejecutivo el acuerdo siguiente: José María Medina, Capitán General y presidente de la República, **CONSIDERANDO:** Que el incremento progresivo de la población en el Puerto de Amapala, demanda la creación de autoridades en el orden Gubernativo y Judicial, para conservar la paz y respeto a las garantías individuales. En uso de sus facultades. **ACUERDA:** Artículo 1. Se crea una Municipalidad en dicho Puerto, compuesta de un alcalde, un Regidor y un Síndico. **Artículo 2.** Tan luego que se organice, presentará la terna para Juez de Paz ante la autoridad respectiva. Artículo 3. El Gobernador de Choluteca procederá inmediatamente a la organización de tales autoridades. Dado en Comayagua a 16 de julio de 1869. José María Medina. Al ministro del Interior. Y lo transcribo a usted para su inteligencia y efecto consiguientes, suscribiéndome su atento servidor. Rocha.

Historia de Fundación

Amapala se ubica en la isla del tigre, una tierra que deslumbró al primer español que la vio y que la vio más tarde, sirvió de refugio al pirata Francis Drake, durante su agitada historia fue ocupada por tropas británicas y un cónsul de los Estados Unidos quiso comprarla.

La isla fue testigo de numerosas conferencias de paz entre caudillos de la instauración del gobierno de la reforma liberal en 1876, y siempre generosa, acogió a inmigrantes alemanes y franceses, que hicieron de ella un imperio comercial.

Golfo de Fonseca:

A finales del siglo XIX y a inicios del siglo XX, la posición de vestigios del golfo de Fonseca llamaba la atención del mundo, y a todos los navegantes, hombres de negocio estadístico los consideraba como el mejor puerto la mejor constelación de puertos que existía en toda la costa occidental del territorio americano.

Comandancia de Armas:

Entre los edificios más importantes de la calle de la marina que retaban al mar con su imponente belleza estaban la comandancia de armas y el casino Amapala.

El edificio de la comandancia fue destruido deliberadamente un aciago día de la década de 1980, mientras que el casino agoniza lentamente, víctima del abandono y del olvido.

Estibadores:

Durante casi 150 años estibadores y lanchas fueron testigos del arribo de barcos de vapores procedentes de Estados Unidos, Inglaterra, Alemania, Francia, España, Canadá, Italia, Australia, Turquía, China, Japón, México y otros países.

Amapala era la anfitriona del mundo y sus bienes La Aduana:

No fue sino hasta inicios del siglo pasado que se pudo erigir el edificio de la aduana de Amapala.

Aunque su construcción ya era de mandato por el decreto de la fundación emitida en 1883, las siempre vacías arcas de la administración pública y la inestabilidad política le impidieron durante décadas.

Jardín Manuel Bonilla:

El parque Bonilla, llamado en sus inicios “jardín Manuel Bonilla” y es uno de los tantos espacios diseñados en los albores del siglo pasado para el esparcimiento de la población amapalina.

Sobresalía por su belleza el jardín Morazán, sembrado de altivos cocoteros que le imprimían “un raro encanto tropical” según observadores de la época, también se contaba con el jardín Bardales.

Casa Rossner:

Cuando Gil Gonzáles Dávila, descubrió el golfo de chorolrga o piotectos, el presidente del consejo de indias, Juan Rodríguez de Fonseca, una isla situada casi en el centro del Golfo y es de bella configuración despertó su más vivo interés.

Era la isla del tigre, a la que llamo Petronila, en recuerdo de una hija del obispo de Burgos.

Trescientos años después la hermosa casa Rossner y el edificio de la aduana se incrustaban en la geografía de la codiciada isla.

ORIGEN DEL NOMBRE:

El nombre Amapala deriva del náhuatl y significa “cerca de los amates”, sin embargo, hay otra versión que asegura que proviene de los vocablos “ama” (maíz) y “palha” (cerro) del dialecto de Goajiquiro, y por lo tanto significaría “cerro del maíz”

PRIMEROS POBLADORES:

Con personas provenientes de los Departamentos de Choluteca (Orocuina, Marcovia, Monjaras, Etc.), Valle y el país vecino de El Salvador

PRIMERAS COMUNIDADES:

Las primeras comunidades que se formaron en el Municipio de Amapala fueron:

- ✓ Zona Urbana
- ✓ Aldea San Pablo
- ✓ Gualorita
- ✓ Punta Honda
- ✓ Las Islitas
- ✓ Playa Grande

COSTUMBRE:

Costumbres

Amapala es un pueblo donde sus pobladores están muy apegados a sus costumbres podemos mencionar algunas como:

- ✓ Jugar el futbol por las tardes y fines de semana.
- ✓ Ir a misas los domingos y días festivos.
- ✓ Jugar a las cartas en las esquinas de las pulperías o el Casino o lo que queda
- ✓ Hacer sopa los fines de semana
- ✓ Tomar café por la mañana y por tarde.
- ✓ Jugar Villar.
- ✓ Aseo diario de las casas.
- ✓ Celebrar sus cumpleaños
- ✓ Reunirse toda la familia en las tardes para conversar

Tradiciones:

Amapala celebra su tradicional feria patronal en honor a la Santa Cruz.

Amapala es un pueblo muy tradicional, como muchos de Honduras, en este municipio se celebran dos ferias una patronal y la otra de fundación del municipio. La primera feria que es la patronal se celebra la en los últimos días del mes de abril y primeros días del mes de mayo teniendo como principal fecha el 3 de mayo en honor a la Santa Cruz y la feria en honor a la fundación del municipio se celebra en el mes de octubre específicamente el 17 de octubre. En estas fiestas, es muy común encontrar, juegos pirotécnicos, encuentros deportivos, fiestas bailables, comidas típicas. En semana santa la comida tradicional es la sopa de pescado.

En lo religioso celebran bautizos, bodas y procesiones. Entre otras fiestas de carácter oficial están: El día de la madre, día del niño, día de la independencia, la navidad y el año nuevo.

Fiestas Tradicionales:

- Celebración de la feria patronal en honor a la santa cruz.
- Celebración de la feria patronal de la virgen de Guadalupe (comunidad san pablo)
- Celebración de las fiestas patrias el 15 de septiembre con desfiles del instituto y las escuelas, kínderes.
- Celebración del día de la madre segundo domingo de mayo.
- Celebración del día del padre.
- Celebración del día del niño.
- Visitar sus difuntos el 1 y 2 de noviembre.
- 24 de diciembre noche buena.

° 31 diciembre fin de año y quema de personajes o judíos llenos de pólvora.

Tradiciones

Entre las tradiciones en nuestro municipio podemos destacar las siguientes:

- Procesiones
- Jugar Bingo en calle 8
- Música de banda.
- Alboradas durante la feria
- Celebrar los novenarios a difuntos
- Rezan

Religión:

La mayoría de la población en Amapala es católica pero también ay Iglesias Evangélicas.

GASTRONOMIA ACTUAL Y EXISTENTE:

Pescado Frito, sopa de pescado, cocteles de curiles, arroz con Almeja, Arroz curtido, chanfaina, fritos de chanchos, sopa de gallina, sopa de frijoles, Nacatamales, tamalitos pisque, pan Blanco.

Bebidas y Comidas Típicas:

- Sopa de garrobo.
- Sopa de mondongo.
- Tamalitos de elote.
- Atole de maíz nuevo.
- Tamalitos de frijol.
- Tamales de carne.
- Baleadas.
- Pupusas
- Pan de torta.
- Sopa de frijoles con huevo.
- Nuéganos.
- Fresco de morro.
- Fresco de piña.
- Fresco de tamarindo.

- Sopa de gallina india.
- Guisado de garrobo.
- Bistec de cusuco.
- Torrejas
- Ciruelas en miel.
- Ayote en miel.
- Totoposte
- Rosquetes
- Arroz con leche.

PATRIMONIO HISTORICO:

- Iglesia Católica
- Plaza Central
- Casa De La Cultura
- Muelle de entrada con estampado
- Malecón
- Parques Morazán y Bardales
- Edificio de la Aduana
- El Casino en el Parque Morazán
- La Casa Uler
- Casco Histórico

PRIMEROS SERVICIO PUBLICOS:

1928 llego al Municipio de Amapala el Agua Potable como un proyecto privado, en 1948 La Luz Eléctrica a través de una planta generadora a base de Diesel, en 1965 se construye lo que hoy se le llama el relleno que une a zacate grande con tierra firme y así el paso hasta san Lorenzo esto con el esfuerzo de los pobladores del Municipio, en 1978 llega al municipio la topografía y el telégrafo y fue hasta en 1990 que se implemente la telefonía a través de Hondutel.

PERSONAJE RELEVANTE POR SU APORTE Y PRESTIJO AL MUNICIPIO:

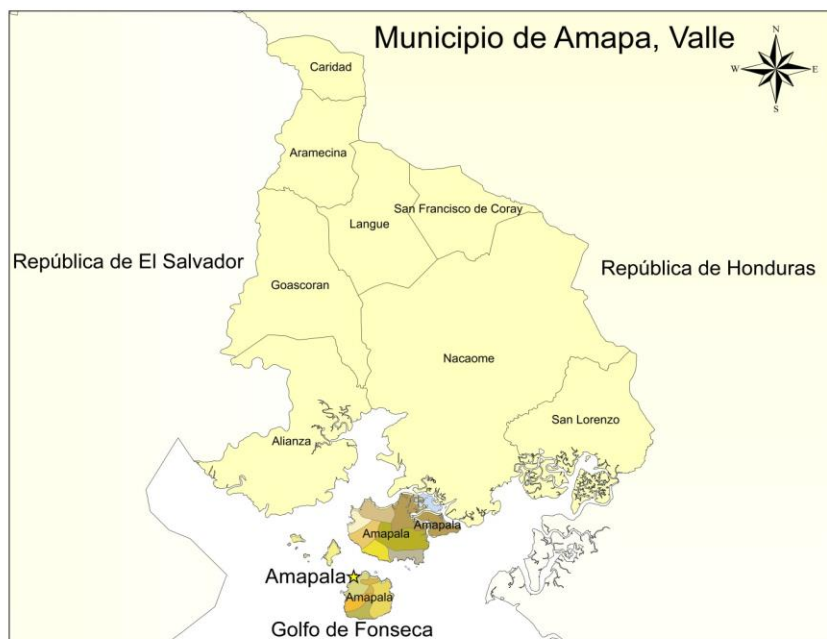
Gabriel Talavera gestiona lo de la energía eléctrica, Federico Cruz que dono y comenzó la construcción del centro de salud, y otros como Mauro Suazo, Andrés Palacios, Genaro Mondragón Pinel, Rafael Salina y en el ramo de la educación personajes como Edelmira de Leiva.

ACTIVIDADES ECONOMICAS QUE SUSTENTA A LA POBLACION:

La mayor actividad económica se ejerce a través de la pesca artesanal y el comercio en segundo plano ya las actividades agrícolas son muy pocas o no se comercializan solo los habitantes siembran de forma que sirva para el sustento de sus hogares mas no para venderlo. También podemos que una actividad económica activa en el municipio es la transportación de personas en lancha de ida y regreso a la isla al mismo tiempo el rubro de transporte de moto taxis.

1.2 UBICACIÓN GEOGRÁFICA DE AMAPALA

El Municipio Puerto de *Amapala* está ubicado en la Isla de Tigre, zona Sur de Honduras, en el Golfo de Fonseca, a 32 kilómetros de tierra firme hondureña. A 2 horas de Tegucigalpa, la Capital del país.



Límites Territoriales

Al Norte: Municipio de Nacaome y La Bahía de Chismuyo

Al Sur: Océano Pacífico

Al Este: Bahía de San Lorenzo

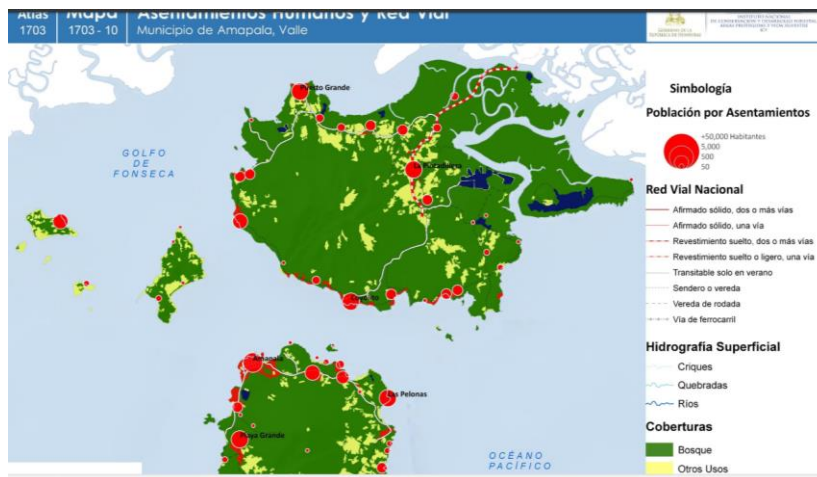
Al Oeste: Bahía de Chismuyo

EXTENCION TERRITIRIAL:

Tiene una extensión territorial de 80.7 km² y una población estimada de 9,208 habitantes. Su división política y administrativa consta de **13 Aldeas y 63 Caseríos**

Altura en el municipio referencia casco urbano:

La altura del municipio de Amapala es de 783 mts sobre el nivel del mar, tomado desde la municipalidad.



CORDENADAS:

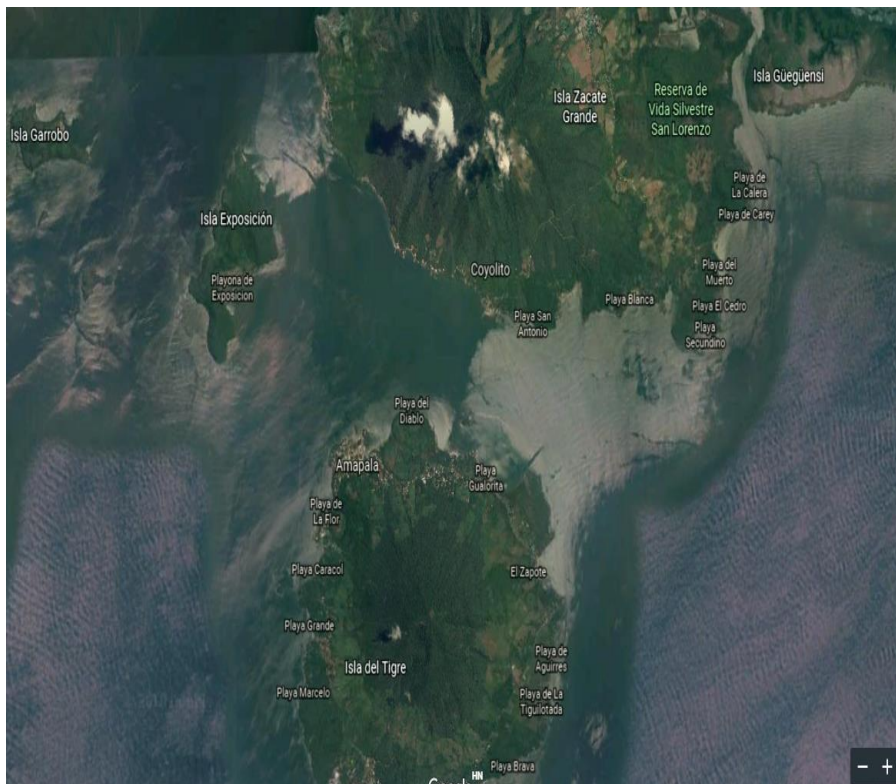
Sus coordenadas son las siguientes:

Latitud: 13.2702 Longitud: -87.6396.

DESGLOSE DE ALDEAS

No.	Comunidad principal	Comunidades agregadas
1	Amapala urbano	Barrio El Centro
		Barrio Nuevo
		Barrio Carao Pando
		Barrio La Maquina
		El Vigía
2	ALDEA ISLA DEL TIGRE	San Pablo
		Gualorita
		Las Pelonas
		Punta Honda
		Tigüilotada
		Islitas
		Playa Negra
		Playa Grande
3	ZACATEGRANDE	Coyolito
		El Zope
		Playa Blanca
		La Pintadillera
		Los Langues
		Puerto Grande
		La Flor
		El Golfo
		Novillo
		San Carlos
		Jocote
		El Ojochal
		Los Huatales

Mapa Satelital del Municipio de Amapala, Valle

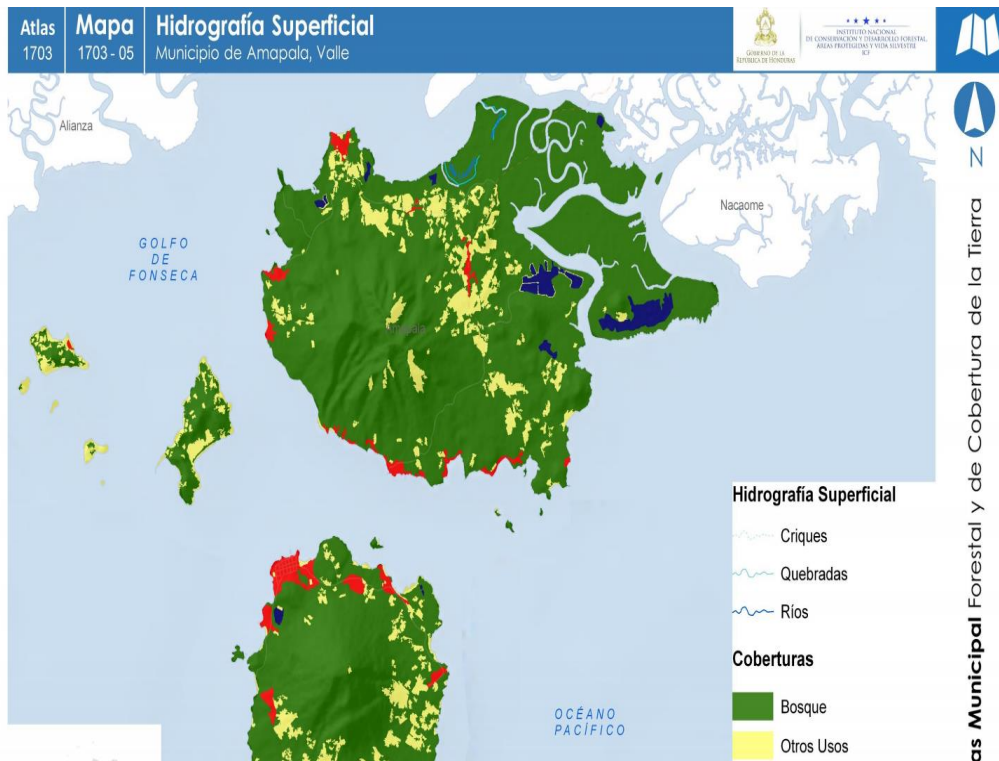


1.3 CONTEXTO BIOFISICO

CARACTERÍSTICAS FÍSICAS

Topografía

El relieve del municipio de Amapala es accidentada formada por piedra de origen volcánica, el 80% es montañosa que corresponden al cerro de zacate grande y de la isla del tigre que tiene una altura de 783 metros sobre el nivel del mar, posee una laguna natural en propiedad de la Fuerza Naval, posee el municipio de Amapala con varias playas con las características que playa negra y playa grande son de arena negra ósea volcánica y otras playas como Licona, zapote de concha blanca su arena.



Principales Ríos y Quebradas que lo Cruzan:

El Municipio de Amapala no cuenta con ríos ni quebradas

Clima:

En Amapala, la temporada de lluvia es opresiva y nublada, la temporada seca es bochornosa y mayormente despejada y es muy caliente durante todo el año. Durante el transcurso del año, la temperatura generalmente varía de 25 °C a 35 °C y rara vez baja a menos de 22 °C o sube a más de 37 °C.

En base a la puntuación de playa/piscina, la mejor época del año para visitar Amapala para las actividades de calor es desde mediados de diciembre hasta principios de marzo

Temperatura

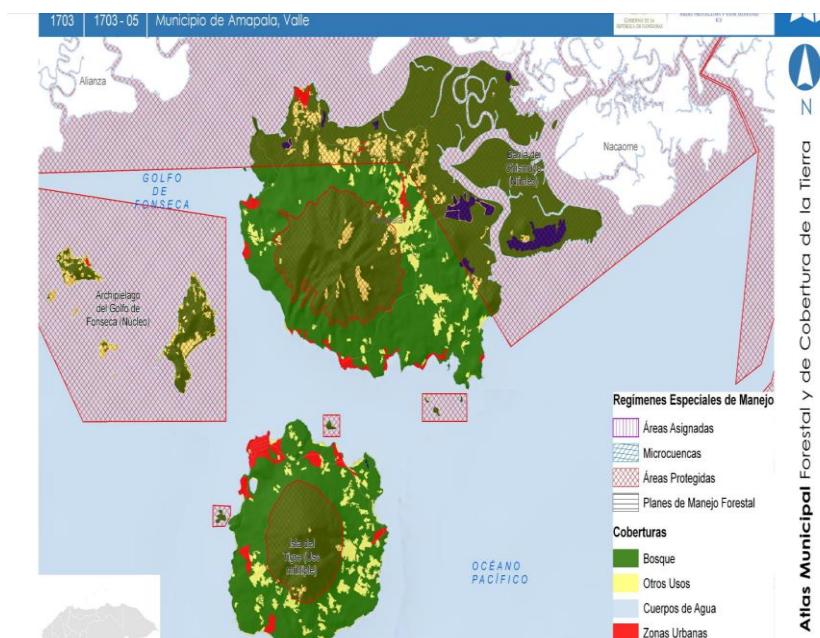
La temporada calurosa dura 2,5 meses, del 20 de febrero al 6 de mayo, y la temperatura máxima promedio diaria es más de 35 °C. El día más caluroso del año es el 3 de abril, con una temperatura máxima promedio de 35 °C y una temperatura mínima promedio de 26 °C.

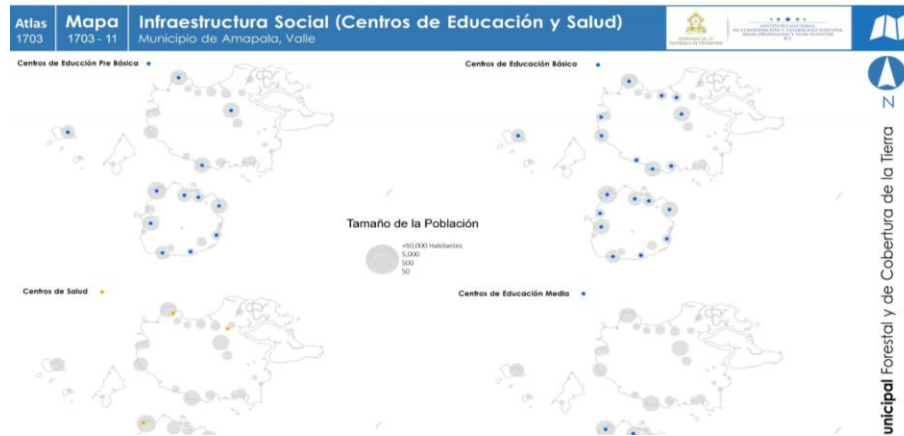
La temporada fresca dura 1,9 meses, del 7 de septiembre al 3 de noviembre, y la temperatura máxima promedio diaria es menos de 33 °C. El día más frío del año es el 27 de septiembre, con una temperatura mínima promedio de 25 °C y máxima promedio de 32 °C.

Tipos de Suelos:

La Mayoría de los suelos en el municipio de Amapala son áridos pocos buenos para la agricultura por la sequedad o sequía que impera en la mayoría del tiempo o en la gran parte del año.

Mapa de Regimen de Manejo Forrestal





TIPO DE ESTACIONES:

En nuestro municipio solo se identifican dos estaciones en el año que son invierno que comprende los meses de mayo hasta octubre. Y verano en los meses de enero, febrero, marzo, abril, noviembre y diciembre soplan vientos muy frescos en el municipio que son los llamados vientos alisios típicos de la época

CARACTERÍSTICAS BIOLÓGICAS

Las riquezas hidrográficas:

En este sector no contamos con fuentes Hidrográficas solo con la riqueza abundante del Golfo de Fonseca.

ZONAS DE VIDA

El parque tiene solo una zona de vida y es Bosque seco tropical (bs-T)

SUBCUENCAS A LAS QUE PERTENECE EL MUNICIPIO

El Municipio de Amapala no pertenece a ninguna Subcuenca.

PRINCIPALES CUENCAS

El Municipio de Amapala no cuenta con Cuencas.

AREAS PROTEGIDAS:

El Área de Uso Múltiple Isla del Tigre (AUM), tiene jurisdicción en el municipio de Amapala, donde el área natural protegida se constituye a partir de la cota 200 msnm hacia arriba, de acuerdo a la hoja cartográfica del Instituto Geográfico Nacional #2655I, con un perímetro de 10.49 Km. y un área de 5.88 km² (588 Has.).

El Sistema Nacional de Áreas Protegidas de Honduras (Sinaph) cataloga a la Isla del Tigre como uno de sus sitios, en base al Decreto No. 5-99-E, aprobado por el Congreso Nacional en diciembre de 1999. A través de este decreto se declara a la Isla del Tigre como Área de Uso Múltiple. La mayor parte está cubierta de arbustos de mediana altura, que llega hasta el cono del volcán, donde la cobertura natural de zacates, que se vuelven amarillos y color marrón dorado en la época de seguía, le da otro aspecto. Esta isla, también es parte del Sitio 1000, declarado como humedal de interés mundial, por parte de la convención Ramsar de la ONU en 1999.

La zona boscosa de esta área contribuye a la captación de agua para el manto freático que alimenta los pozos y una laguna natural ubicada al oeste de la isla, cerca de la sede de la base de la Fuerza Naval de Honduras. No se encuentran bosques primarios, solamente bosques secundarios y guamiles; también se puede distinguir dos tipos de bosque: Matorral micrófi lo formado por especies xerofíticas caracterizadas por tener hojas pequeñas, por ejemplo, carbón negro, espinos varios, Brasil y yuyuga; y, el bosque latifoliado que se encuentra distribuido en su mayor extensión en el área protegida. Algunas especies típicas son el indio desnudo, Guanacaste, jícaro y jocote. Entre los reptiles encontrados están el garrobo gris y el boa constrictor. Entre las aves hay periquitos verdes y urracas.

Zona de Reserva Biológica Existente:

La Isla del Tigre es considerada reserva biológica de usos múltiples y los responsables de la protección de esta área actualmente es la Alcaldía Municipal y la AFE/COHDERFOR mediante el departamento de áreas protegidas y vida silvestre brindando apoyo a la organización cuando esta lo requiere, además reciben apoyo en patrullaje terrestre por parte de la Fuerza Naval de Honduras y la organización CODDEFFAGOLF.

Tipo de Vegetación Predominante.

La flora: de la comunidad es variada ya que hay diversas especies de árboles como: Guanacaste, Laurel, Madrigado, Pintadillo, Berberillo, Carreto, Ceiba, Tigüilote y Chaperno también se consideran algunas zonas devastadas que requieren reforestación.

También se pueden encontrar plantas medicinales tales como: Nin, Jiote, Ipasina, Limón, Carao y Sábila entre otras.

Entre las plantas frutales y comestibles tenemos: Mango, Marañón, Nance, Tamarindo, Guayaba, Papaya, Limón, Aguacate etc.

Y entre las plantas de hortalizas están: Maíz y Frijoles, Sandía que en su mayoría para consumo local.

Cuadro del tipo de Vegetación existentes en la comunidad, plantas comestibles y medicinales.

No.	Árboles, Madera	Medicinales	Frutales	Hortalizas
1.	Guanacaste	El Limón	Mango	Maíz
2.	Laurel	Quina	Yuyuga	Frijoles
3.	Madriago	Jiote	Marañón	Pepino
4.	Pintadillo	Ipasina	Nance	Maicillo
5.	Carreto	Guayaba	Tamarindo	Yuca
6.	Ceiba	Carao	Guayaba	Sandía
7.	Tigüilote		Papaya	Melón
8.	Chaperno		Aguacate	Pipián
9.	Roble		Coco	Ayote
10.	Quebracho		Sandía	

TIPO DE BOSQUES

El área de uso múltiple está compuesta de dos tipos de bosques 1. Tierras sin Bosque 2. Bosque latifolia do. Esta área posee muchas tierras sin bosque es aproximadamente el 45% del área, el resto está en buenas condiciones por las pendientes que existen.

ECOSISTEMAS

El mapa de ecosistemas vegetales de Honduras dice que el parque está compuesto de dos ecosistemas 1. Sistema agropecuario 2. Bosque tropical deciduo latifolia do de tierras bajas, bien drenado, intervenido.

FLORA Y FAUNA

Entre las especies vegetales se mencionan Guarumos, Guayabas, Indio Desnudo, Izote, Jícara, Laurel, Limón, Cinco negritos, Madreado, Marañón, Tigüilote, Zapote y Coyol.

La fauna está representada por, mamíferos, anfibios, reptiles y aves, se reportan mamíferos como Venados Cola Blanca, Armadillos, Mapaches, Conejos, varias especies de murciélagos. Entre los reptiles podemos encontrar fácilmente pichetes de varias especies, garrobos, iguanas, Geckos, bejuquillas, boas, cascabeles.

Aves como gaviotas, fragatas, garzas, zopilotes, gavilanes. Fácilmente podemos observar alrededor de 30 especies de aves.

COMUNIDADES

Las comunidades que existen se mencionan a: Gualorita, Playa El Burro, San Pablo, Playa de Licona, Los Llanitos, Playa Brava, Playa de Aguirre, El Caracolito, Laguna Seca, Playa Grande y Amapala

La fauna: es muy reducida ya que sus principales especies están en peligro de extinción debido a la cacería sin control de que son objeto dichas especies entre ellas: EL Iguana, Cusuco, Conejo, Venado, Loros.

Entre la fauna domestica podemos mencionar lo que forma uno de los patrimonios de nuestra comunidad como lo es el Ganado Vacuno, Caballo y Mula y burro, además la crianza de cerdos y gallinas, Jolote, Pato etc.

MINERIA:

En el Municipio de Amapala no hay actividades mineras.

PRINCIPALES CULTIVOS:

En Amapala se cultivan hortalizas, verduras, árboles frutales.

No.	Hortalizas	Árboles Frutales
1.	Maíz	Mango
2.	Frijoles	Papaya
3.	Maicillo	Guayaba
4.	Yuca	Jocotes o ciruelas
5.	Ayotes	Marañón
6.	Pipían	Tamarindo

PLANTAS COMESTIBLES Y MEDICINALES

No.	Medicinales	Comestible
1.	Quina	Frijol Verde
2.	Aloe Vera	Frijol Rojo
3.	Ipasina	Yuca
4.		Tomate
5.		Chile Dulce

CARACTERÍSTICAS SOCIALES

Manifestación de Relaciones Sociales entre sus Pobladores

Las relaciones sociales que manifiesta la población de Amapala se caracterizan por la amabilidad y la unidad de sus habitantes. También podemos destacar su hospitalidad para con los visitantes

Amapala es una comunidad donde las tradiciones y costumbres están muy apegadas en su forma de vivir, se destaca dentro de las costumbres y tradiciones el aspecto religioso ya que forma parte fundamental de la vida espiritual de sus habitantes. La mayoría de los habitantes profesan la fe católica y la segunda religión más importante es la religión Evangélica. También hay otras religiones, pero son muy pocos habitantes quienes las profesan.

Formas de Organización

Amapala cuenta con varias formas de organizaciones entre los principales tenemos:

No.	Organización
1.	Patronatos
2.	Juntas de Agua
3.	Comité de Salud
4.	Sociedad de padres de familia
5.	Consejo de maestros
6.	Clubes deportivos
7.	Grupos eclesiástico católicos
8.	Junta directiva de la Iglesia Evangélica

Valores

Los valores que más se destacan en la población de nuestro municipio son:

- ✓ La Hospitalidad.
- ✓ La Honradez.
- ✓ El Respeto entre sus Habitantes.
- ✓ La Solidaridad.
- ✓ Serviciales.

Grupos Étnicos

En el municipio de Amapala no existen grupos étnicos.

Patrimonio Histórico

- ✓ Iglesia Católica.
- ✓ Casa de la Cultura.
- ✓ Plaza Central, Parque Morazán, Parque Bardales.
- ✓ Malecón
- ✓ El Edificio del Sindicato

Principales religiones.

Las principales religiones de nuestro municipio son:

- ✓ La Religión Católica
- ✓ Religión Evangélica
- ✓ Iglesia Mormona

No.	Nombre	Religión	Ubicación
1.	Iglesia Virgen de la Caridad	Católica	Bo. El Centro
2.	Iglesia Brigadas	Evangélica	Bo. El Centro
3.	Iglesia	Evangélica	Bo. Nuevo
4.	Iglesia	Evangélica	Bo. El Jazmín

Formas de Recreación:

Amapala es una población relativamente joven y eso hace necesario que se creen espacios de recreación para todos estos jóvenes que están en peligro de caer en drogas y pandillas. Entre algunas formas de recreación tenemos los encuentros deportivos que se realizan todos los fines de semana. También podemos mencionar las actividades que realizan las iglesias como convivios, retiros, vigiliass para jóvenes y niños. La Municipalidad ha

establecido la copa de futbol ALCALDE que se juega todos los años con participación de toda la comunidad, otra recreación es bañar en el mar en las diferentes playas, muelles y malecón.

Juegos tradicionales: En la actualidad nuestro municipio aún conserva los juegos tradicionales que se realizan en las ferias patronales y otras celebraciones del año. Entre los más populares podemos destacar:

- ✓ Carreras de cinta
- ✓ Los maúles
- ✓ Bolares cometas
- ✓ Carrera de encostalados
- ✓ Trapiche
- ✓ Trompo
- ✓ El palo encebado
- ✓ Trompos
- ✓ El comelón
- ✓ El Huevo y la cuchara
- ✓ La anda
- ✓ Las ardillitas cambian de puesto.

Principales celebraciones patronales y de otra índole:

En la comunidad de Amapala se celebran 2 ferias patronales entre ellas:

- Feria Patronal en Honor a la Santa Cruz del 30 de abril al 4 de mayo de cada año.
- Feria Fundación de Amapala del 14 al 17 de octubre de Cada año.

En las ferias se realizan diversas actividades entre ellas:

- ✓ Alboradas por las mañanas
- ✓ Quema de pólvora
- ✓ Procesiones con acompañamiento de música de banda
- ✓ Quiebra de Piñatas
- ✓ Misas
- ✓ Vigilias
- ✓ Juegos tradicionales
- ✓ Encuentros deportivos
- ✓ Noches culturales
- ✓ Fiestas bailables
- ✓ En la feria en honor a la Santa Cruz se hace una misa de todo el día que se realizan bautismo, bodas, confirma.

Otras Celebraciones

- ✓ Celebran rezos del novenario de difuntos.
- ✓ Se celebran las fiestas patrias.
- ✓ Se celebra el mes de las flores en todo el mes de mayo.
- ✓ Celebraciones navideñas.
- ✓ Se celebra el día de la biblia.
- ✓ El día de los Santos.
- ✓ El día de las madres.
- ✓

1.4 Justificación

IMPORTANCIA DE LA FORMULACION DEL PLAN:

Considerando que mediante Decreto Legislativo 286-09, publicado en el Diario Oficial La Gaceta el 02 de febrero de 2010, el Congreso Nacional de la República aprobó la Ley para el establecimiento de una Visión de País y la adopción de un Plan de Nación para Honduras, como Ley Fundamental que orientará las acciones e inversiones del Gobierno de la República hasta el año 2038.

La ley de las municipalidades en su artículo N° 12, relacionada con la autonomía municipal, expresa que uno de los postuladores de las municipalidades es el de “planificación, organización, ejecución y administración de los servicios públicos municipales” y el artículo N° 13 establece como primera atribución de las municipalidades la “Elaboración y ejecución de los planes de desarrollo del municipio” (reformado según decreto 48-91).

PRINCIPALES

Considerando anterior estimamos los siguientes aspectos de que justifican la necesidad de revalorizar la metodología para los PDM:

- a) Los Planes de Desarrollo Municipal deben responder a una amplia problemática multisectorial de las comunidades, tener una visión y medidas estratégicas, y ser verdaderos instrumentos de gestión local para el desarrollo.
- b) Debe ser entendible que la planificación local estará enmarcada y promoverá sus orientaciones en procesos con enfoque y acciones de ordenamiento territorial. actores.
- c) El proceso de formulación debe ser medio de reflexión y de concienciación para superar la cultura paternal y generar solidaridad, corresponsabilidad, confianza, tolerancia, participación cívica, e identidad local; creando las bases para la ampliación y el vínculo social.

- d) Y, la Planificación local, en sus diferentes dimensiones, es la base y orientación para el desarrollo de capitales: Humanos, social, natural, físico y financiero.

Así mismo implantando la participación de la comunidad en la solución de los problemas del municipio, y utilizando la planificación como estrategia para alcanzar el desarrollo integral del mismo, Por tanto, damos a conocer la ejecución del presente instrumento de planificación el cual responde a la problemática de las comunidades en corto, mediano y largo plazo, obteniendo mayores resultados en la planificación de priorizar necesidades y ejecución de proyectos.

1.5 BENEFICIARIO

Quienes se Beneficiarán con el Plan:

El presente documento beneficia al todo el municipio con todos sus habitantes. Particularmente aquellos proyectos que tienen dimensión estratégica además hay proyectos que son focalizados en grupos individuales que impactan de manera indirecta a otras personas

Cantidad de Beneficiarios directos e indirectos.

La población del municipio de Amapala, Departamento de Valle es de aproximadamente 9208 habitantes de los cuales 4,675 son mujeres y 4,533 son hombres distribuidos en 1 Cabecera municipal, (5 Barrios), 17 Aldeas, 6 Caseríos.

Como se Beneficiarán:

Con la ejecución de proyectos estratégicos que mejoren sus condiciones de vida, además de contarán con fuentes de empleo temporales ya que la mano de obra no calificada que participara en la ejecución de estos proyectos será local.

El Nivel de Participación de los Beneficiario en el Proceso Incluyendo en la Toma de Decisiones Ejecución Administración Control y Seguimiento.

Debe manifestarse que la particularidad que presenta este plan en su construcción fue totalmente participativo las ideas plasmadas corresponden el sentir y pensar de los involucrados, teniendo esta característica que las decisiones y los proyectos plasmados deben ser participativos convirtiéndose el gobierno local en facilitadores de los procesos ,acompañar las diferentes acciones que se emprendan de las mismas comunidades a través de las diferentes instancias que controlaran y darán seguimiento a la planificación.

1.6 Metodología

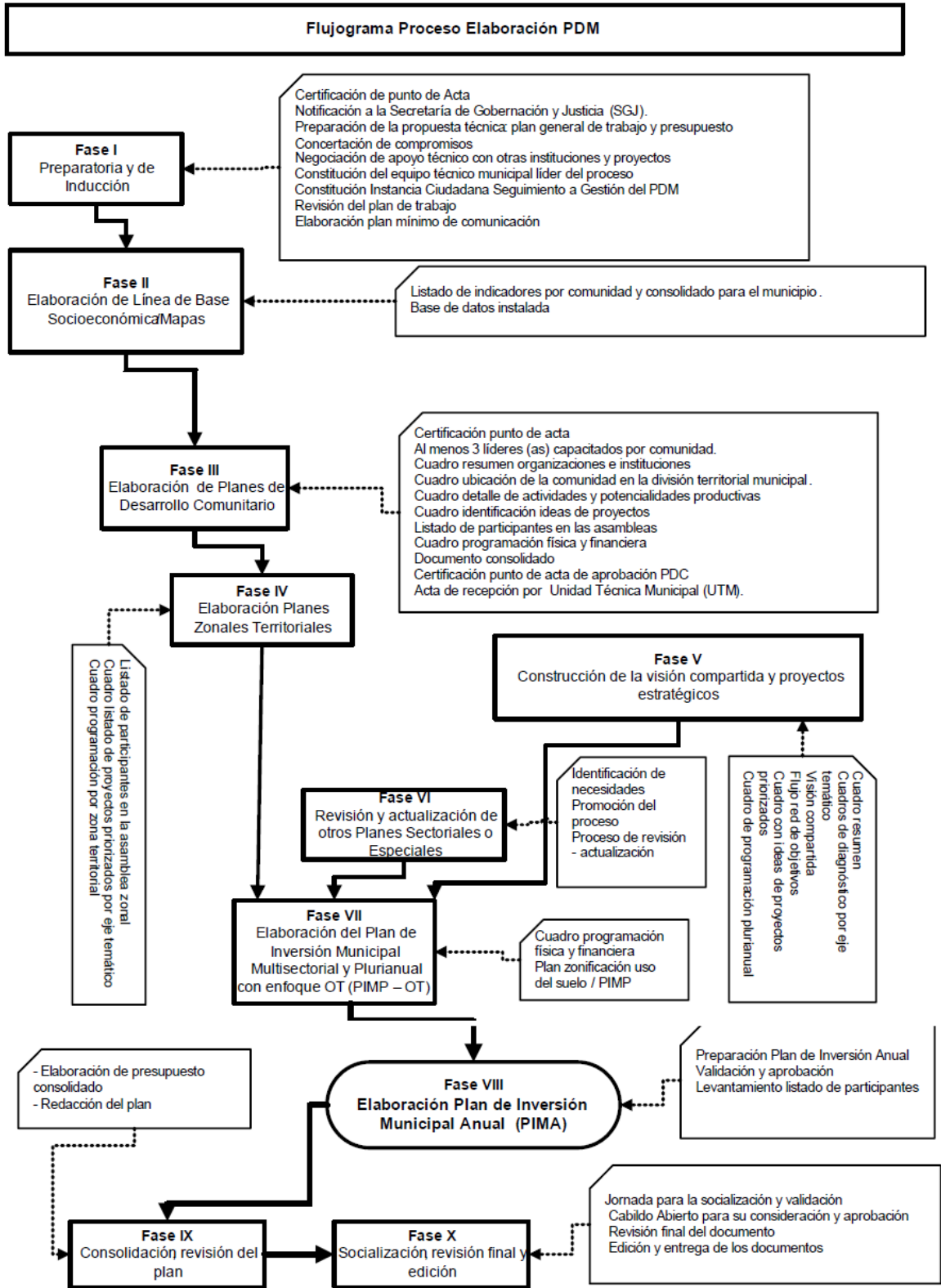
La metodología aplicada Previo al proceso Focal III, es totalmente participativo fue concertada con los alcaldes y las Corporaciones Municipales de los municipios de la mancomunidad NASMAR, posteriormente se capacitaron dos técnicos facilitadores que asumieron la ejecución y supervisión del proceso en el trabajo de campo.

Describir las etapas y el Proceso del Plan:

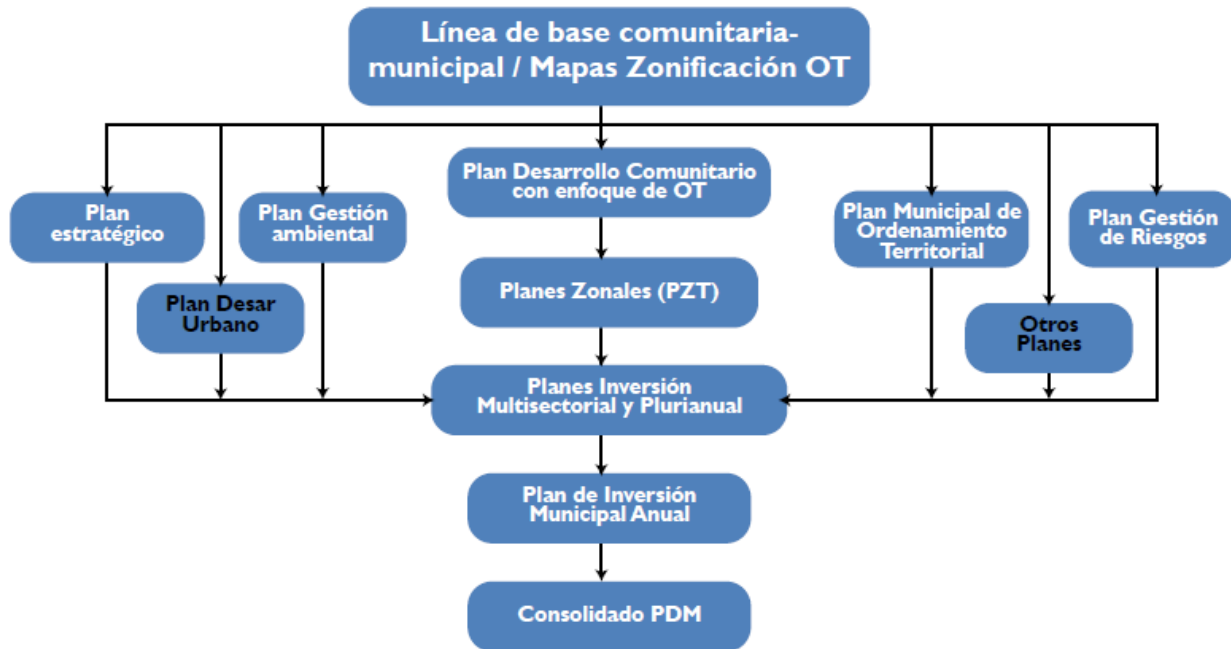
A continuación, describiremos las diferentes etapas planificadas para el desarrollo del proyecto, las cuales se han dividido en cinco y son:

- I. Preparatoria e inducción.
- II. Elaboración de línea de Base socioeconómica comunitaria-municipal.
- III. Elaboración de los Planes de Desarrollo Comunitario.
- IV. Elaboración de los Planes Zonales Territoriales.
- V. Construcción de la Visión Compartida, PROGRAMAS, Y Proyectos Estratégicos.
- VI. Elaboración de otros Planes Sectoriales o Especiales.
- VII. Elaboración del Plan de Inversión Municipal, Multisectorial y Plurianual
- VIII. Elaboración del primer PIMA (Presupuesto Participativo)
- IX. Consolidación y redacción del PDM
- X. Socialización, Validación, Aprobación y Edición.

La siguiente gráfica muestra el flujograma del proceso para la elaboración de los PDM-OT y la lógica metodológica del enfoque del presente plan, el cual respecta los diversos planes existentes y los articula en el PIMP, entendiendo que cada sector genera sus propios procesos.



Lógica Metodológica PDM



Vivencia de lo Que se Hizo en los Talleres

En la primera fase se relacionó con la preparación de la Propuesta Técnica, que con apoyo de la mancomunidad en la presentación del Plan de trabajo preliminar para la preparación del PDM, así mismo se concertó la corta de compromisos y el Plan Mínimo de Comunicación

Una vez listos las actividades desarrolladas en la preparatoria e inducción, se efectúa la segunda fase que es el insumo que se obtuvo por la base de datos ejecutada en todo el municipio,

consecutivo se realizó la tercera fase, la elaboración de los Planes de Desarrollo Comunitario PDC cuyo instrumento de ideas de proyectos fueron formulados por los líderes comunitarios en jornadas de capacitación continua y validadas por asambleas comunitarias, y corporación municipal.

En la Cuarta fase se efectuó la Elaboración de los Planes Zonales Territoriales, que fueron distribuidos en tres zonas; (Zona Isla Del Tigre; Zona Zacate Grande y Zona Isla de San Carlos) y la elaboración de los Planes Zonales fue ejecutado bajo insumos de los planes de desarrollo comunitario para su priorización.

En la quinta fase se efectuó la construcción de la visión compartida y proyectos estratégicos donde se diagnosticó un FODA del territorio con enfoque de Ordenamiento Territorial al igual de ella redactamos una visión compartida y desglosamos una visión las líneas estratégicas y objetivos para la elaboración de una programación y de proyectos estratégicos.

1.7 Periodo

Cronograma de Ejecución del Plan de Desarrollo Municipal del 2020 – 2024

Nº	proyecto	Cantidad de Proyectos Por Año					Cantidad		
		20	21	22	23	24	Social	Productivo	Infraestructura
1	Ordenamiento Territorial	5	4	3	1	3	7		7
2	Salud y Nutrición	2	4	3	1	1	3		2
3	Educación	2	3	2	2	2	3		
4	Recursos Naturales y Ambiente		1	1			1		1
5	Grupos Vulnerables	1	3	3	1		2		5
6	Vivienda	1	1	1	1	1			1
7	Agua y Saneamiento	1	1	5	4	2			6
8	Economía		4	2	2	2	1	2	1
9	Seguridad Alimentaria	1	4	4	5	3	1	4	1
10	Tierra								
11	Participación								
12	Seguridad ciudadana								
13	Infraestructura Social	2	8	6	7	3			15
14	Turismo	2	2	3	2	2	2		3
15	Planes estratégicos	16	6	5	3	4			20

II. Diagnostico Socioeconómico del Municipio

Análisis de los principales indicadores socio económico

2.1 PRINCIPALES INDICADORES

POBLACIÓN.

Población total:

Amapala cuenta con una población total de 9,208 habitantes, clasificados así: 4,675 mujeres y 4,533 hombres.

Promedio de personas por Viviendas.

Existen un promedio de 4.12 personas por vivienda y una densidad poblacional de 114 habitantes por Km².

Clasificación de personas por rangos de edades y sexo.

En el siguiente cuadro puede observarse el comportamiento de la población por rango de edades y su clasificación por sexo, donde se muestra una predominancia en el rango de 7 a 12 años, seguido del rango de 24 a 30 y de 31 a 40 años; lo que muestra una población relativamente joven que en los próximos años estará demandando nuevas fuentes de trabajo y nuevos servicios públicos, entre otros aspectos.

Población Clasificada por Rangos de Edades

Rangos de Edades	No. De Personas	% De Personas	Clasificación por Género			
			Hombres	%	Mujeres	%
Menores de 1 año	138	1.5	78	1.72	60	1.29
De 1 a 4 años	877	9.54	449	9.93	428	9.17
De 5 a 6 años	400	4.35	196	4.33	204	4.37
De 7 a 12 años	1220	13.28	634	14	586	12.6
De 13 a 15 años	599	6.52	299	6.61	300	6.43
De 16 a 18 años	685	7.45	356	7.87	329	7.05
De 19 a 23 años	973	10.59	458	10.1	515	11
De 24 a 30 años	1015	11.04	511	11.3	504	10.8
De 31 a 40 años	1099	11.96	519	11.5	580	12.4
De 41 a 50 años	794	8.64	371	8.2	423	9.06
De 51 a 64 años	779	8.48	373	8.25	406	8.7
De 65 años y más	611	6.65	279	6.17	332	7.11
Total	9190	100	4523	100	4667	100

A nivel global existen más personas del sexo femenino, aunque la diferencia es mínima, y en los rangos entre las edades de 7-12 años, hay mayor predominancia de niños(as). En la fuerza laboral predominan los rangos ubicados entre 19 hasta 40 años esto equivale a un 33.59% de la población.

En el municipio existen un total de 2,920 edificaciones, de las cuales 2,256 son viviendas ocupadas, 208 viviendas desocupadas y 290 que no dieron información y 166 edificios como bodegas, negocios, centros comunales, escuelas, kínder, colegio entre otros. La mayor concentración de edificios y poblacional se encuentra en el casco urbano.

Después del área urbana que está comprendida de 6 barrios y 658 edificaciones de las cuales 387 son viviendas habitadas, las comunidades con mayor vivienda habitadas son 159 puerto grande, san pablo con 150 casas Habitadas y playa grande con 148 casas habitadas, novillo con 118 casas Habitadas, Pintadillera con 111.

Cuadro de las Aldeas más Habitadas

Nombre de la comunidad	VIVIENDAS Ocupadas	QUE NO DIERON INFORMACION	DESUCUPADAS
URBANO	387	124	99
Puerto Grande	159	21	07
San Pablo	150	09	21
Playa Grande	148	07	0
Novillo	118	04	01
TOTAL	962	165	128

Comportamiento Migratorio:

Los índices de desempleos en nuestro municipio son altos debido a esto muchas personas deciden emigrar a diferentes partes del país y otros fuera del país para mejorar la calidad de vida de sus familias solamente que en la encuesta no se ve reflejada dicha información ya que la población no dio la información por temor a no recibir ayudas.

SALUD.

Acceso de la población a los servicios de Salud:

El acceso a la salud esta regular podríamos decir si no que malo y esto debido a que si tenemos centros de salud pero no están equipados o dotados con el equipo y medicamento adecuados siendo el caso que los médicos existentes son estudiantes a fin que están

terminando su trabajo social, en este momento el centro de salud ubicado en la zona urbana está siendo remodelado esperamos al finalizar la obra no solo sea buena en el aspecto físico o de instalación si no de buen servicio a la población

La municipalidad ha contratado un total de 16 personas entre médicos y enfermeras para brindar apoyo y solución a la población.

Opinión de la calidad de los servicios de Salud.

Según informes de los auditores sociales la población en general, opina que la calidad en el sistema de salud de nuestro municipio es regular.

Situación de la salud reproductiva

En Amapala hay aproximadamente 6555 personas en edad reproductiva. De los cuales 620 personas usan algún método anticonceptivo con sus parejas esto nos indica un alto porcentaje de desinformación en este tema.

En el siguiente cuadro mostramos las respuestas de los encuestados con respecto a la planificación familiar y al método que usa.

Tabla de Métodos Anticonceptivos

Tipo de método que utiliza	Cantidad	%
DIU	22	3.55
Inyección	224	36.1
Operación	182	29.4
Pastilla	144	23.2
Preservativo	30	4.84
Ritmo	7	1.13
Implante	11	1.77
Total	175	100

Esto nos indica que la población no sabe del buen uso del preservativo.

Numero de Madres Solteras

Existen **576** madres solteras en el municipio de Amapala.

Número de niños que nacieron el año pasado.

Durante el año 2017 en el Municipio de Amapala nacieron 115 niños, lo que significa una tasa de natalidad de 2% de la población.

Frecuencia de quienes atienden el parto.

La mayoría de los partos en nuestro municipio son atendidos por médicos en los Hospitales regionales o clínicas privadas de las ciudades de San Lorenzo y Choluteca o Esto se debe a que no contamos con una Clínica de Materno Infantil en ninguna localidad del municipio y a esto se suma que el Centro de Salud no cuenta con un equipo mínimo para atender este tipo de emergencia. En el siguiente cuadro podemos observar que mayor parte de los partos son atendidos por médicos, en segundo lugar, son atendidos por enfermeras y una mínima por parteras caseras.

Cuadro Resumen de Donde se Atendió el Parto

Quien atendió el parto	Cantidad	%
Casa	5	4.35
Centro de Salud	24	20.9
Clínica privada	2	1.74
Hospital	84	73
Total	101	100%

Número de muertes maternas y de niños menores de 5 años

El año anterior se registraron 2 muertes maternas por diferentes causas:

Causa del fallecimiento	Cantidad
Durante el parto	1
En el parto	1
Total	2

Enfermedades más frecuentes.

Las enfermedades de mayor incidencia en la población en el último año fue el Chikungunya con un total de 1718 personas afectadas, seguida por la Hipertensión Arterial con un total de 126, y otras como, tal como puede observarse en el siguiente cuadro.

Incidencia De Enfermedades

SERVICIOS BASICOS.

Incidencia de enfermedades en viviendas y población afectada

Orden	Descripción	T. Manif	% Hogares	Cantidad Personas	% Personas
1	Infecciones respiratorias agudas	637	28.53	1509	16.39
2	Dengue Clásico	81	3.63	127	1.38
3	Paludismo	16	0.72	20	0.22
4	Dengue hemorrágico	3	0.13	3	0.03
5	Chagas	1	0.04	2	0.02
6	ZIKA	35	1.57	72	0.78
7	Chicunguya	649	29.06	1718	18.66
8	Hipertension Arterial	110	4.93	126	1.37
9	Diábetes	76	3.4	83	0.9
10	Asma bronquial	25	1.12	35	0.38
11	Epilepsia	8	0.36	8	0.09
12	Neumonía	4	0.18	5	0.05
13	Consumo de alcohol	5	0.22	5	0.05
14	Consumo de drogas	0	0	0	0
15	Tuberculosis	4	0.18	5	0.05
16	Cáncer	3	0.13	3	0.03
17	Diarreas	57	2.55	97	1.05
18	De la piel	25	1.12	33	0.36
19	Discapacidad	24	1.07	24	0.26
Total		1763		3875	

Fuente: Elaboración propia con base a censo línea base levantado en el municipio

La mayor parte de la población del municipio cuenta con servicios básicos de agua de llave pública, letrinas, energía eléctrica, recolección de basura, aseo de calles, alcantarillado sanitario y calles principales pavimentadas. Los servicios existentes muestran las siguientes coberturas y comportamientos.

Número de Viviendas con agua por cualquier medio

La mayor parte de la población de la comunidad recibe agua comunal por juntas de agua, solo el área urbana está conectada al servicio que hasta ahora da el Sanaa y este es un mal

servicio seguido de las personas que acarrear agua de pozos públicos y ahora los que compran lo que se le llama trancadas de agua.

Cuadro de Medios de Distribución de Agua.

Medios por los cuales Reciben agua	CANTIDAD	
	Si	No
Agua de Pozo	178	2055
Domiciliar por pozo Comunal	945	1288
Acarrea agua de rio o quebrada	8	2225
Por Acueducto	553	1680
Llave publica o Fuente	530	1703
Reservorio de Agua lluvia	81	2152

Quienes administran el agua

Las gentes encargadas de administrar el agua son las juntas de agua existentes en casi todas las comunidades del municipio y otra lo administrara la alcaldía municipal cuando sea traspasado de parte del Sanaa.

En el casco urbano quien administra el agua es aún el Sanaa que está en el proceso de traspasar el servicio cabe resaltar que ya en el área urbana existe un barrio que tiene ya su propia junta de agua eso es lo que se piensa implementar de parte de la municipalidad en el resto del área urbana para un mejor servicio, Y en las demás comunidades si existen juntas de agua. Referente al tiempo que reciben el servicio, en el caso de los sistemas de acueducto, la mayoría de la población expresa que lo recibe tres días a la semana, este servicio es eficiente debido a que cuentan con la logística necesaria.

Viviendas Con Letrinas y quienes la usan:

En el siguiente cuadro comparativo mostramos cuantas viviendas poseen letrinas y cuantos de estas personas la utilizan de manera adecuada:

Viviendas con Letrinas fosa simple		Letrina fosa séptica	
Respuestas	Cantidad	Respuestas	Cantidad
Si	375	Si	517
No	1858	No	1716
Usa letrina 902			
No la usa 1331			

Recolección de Basura y su Eficiencia:

En el Municipio existe la recolección de basura mediante el servicio de Tren de Aseo Municipal, aunque actualmente este solo se presta a las Aldeas y Caseríos ubicados en el Sector de la Isla del Tigre, se cuenta con 261 familias abonadas a este servicio y se ejecuta 4 días a la semana siendo estos los lunes, miércoles, jueves y viernes.

Aseo de Calles:

La Municipalidad presta el servicio de aseo de calles de forma permanente contratando personal que ejecute esta laboral diariamente solo en la Zona Urbana y en las aldeas se hace de forma eventual de 3 a 4 veces por año dando limpieza general a calles principales, accesos, áreas verdes y playas.

Energía Eléctrica:

La cobertura en este servicio público es buena cuando el servicio funciona, que casi es siempre, pero falla mucho con los vientos y lluvias y en eso no se mejora en el Municipio de Amapala no Hay ninguna comunidad que no tenga el servicio eléctrico habiendo un total de 2008 (89.92%) viviendas con este servicio.

Cuadro De los Servicios Públicos Existentes en Municipio

#	Servicio Publico	N° de Viviendas que lo Reciben	N° de Viviendas que no lo Reciben
1	Agua De Pozo Propio	178	2055
2	Agua Domiciliar De Pozo Comunal	945	1288
3	Acarrea Agua De Rio O Quebrada	8	2225
4	Agua Domiciliar Por Acueducto	553	1680
5	Agua Llave/Fuente	530	1703
6	Reservorio De Agua Lluvia	81	2152
7	Servicio Sanitario	917	1316
8	Letrina de fosa simple	375	1858
9	Letrina de fosa séptica	517	1716
19	Usa letrina	902	1331
11	Recolección De Basura	261	1972
12	Aseo De Calles	264	1969
13	Energía Eléctrica Domiciliar	2008	225
14	Teléfono (Hondutel)	117	2116
15	Teléfono (Celular)	965	1268
16	Alumbrado Publico	1535	698
17	Mantenimiento De Calles	313	1920

Cantidad De Días Que Se Dan Los Servicios:

En el Municipio los servicios como ser agua y recolección de basura se dan 2 veces a la semana por comunidad y luego los demás servicios se dan de forma permanente.

Opinión Servicios Públicos:

Los servicios públicos en el municipio de Amapala tienen que mejorar ya que no son los mejores y para ser un municipio que desea fomentar el turismo estamos lejos de poderlo lograr.

VIVIENDA.

Comportamiento de la tenencia de la Vivienda y análisis de este comportamiento.

En el Municipio de Amapala tiene un total de 2,920 edificaciones de las cuales 2256 viviendas se encuentran ocupadas de las cuales 2233 están ocupadas por personas del municipio y 23 que solo son de paseo de personas que viven en la ciudad y las cuidan ciudadanos del municipio. En cuanto a la tenencia de la vivienda la mayoría de los hogares poseen viviendas propias totalmente pagadas,

Cuadro de Tenencia de la vivienda

Tenencia de la Vivienda	Cantidad	%	Escritura	Pleno	Útil
Alquilada	142	6.36	-	-	-
Prestada	227	10.17	-	-	-
Propia Pagando	66	2.96	-	-	-
Propia totalmente pagada	1798	80.52	0	940	812
Total	2233	100	0	940	812

Condiciones de la Vivienda Ocupadas

En la mayoría de los hogares los problemas de las viviendas son notorios, pero en los últimos 4 años la municipalidad ha realizado uno de los proyectos más novedosos en el municipio que es la de proporcionar a la mayoría un techo seguido del cierre de las casas:

Condiciones de las viviendas ocupadas

Condiciones de la vivienda	Cantidad	%
Buena	649	29.06
Regular	1172	52.49
Mala	412	18.45
Total	2233	100

Se considera viviendas en condiciones buenas aquellas que no presentan ningún tipo de problemas en su estructura; techos, paredes, pisos etc. o aquellas que ofrecen las condiciones necesarias para vivir.

Las viviendas en condiciones regulares se estimaron aquellas que presentan uno o dos problemas, pero que ofrece condiciones para vivir sin un alto riesgo durante un tiempo determinado, y se consideran viviendas en malas condiciones aquellas que presentan problemas en su estructura a nivel de techo, paredes y pisos.

En cuanto al número de piezas por viviendas los datos muestran una distribución amplia de una pieza, en este caso estamos considerando como pieza una habitación cerrada con las cuatro paredes hasta el techo, incluyendo la cocina, en la siguiente descripción de este comportamiento.

Como se describe el 23.675 % de las viviendas poseen cuatro o más piezas, el 20.38% de tres piezas, 26.56% de dos piezas y 29.42% de una sola pieza.

Condiciones de las Viviendas desocupadas y porque

En Amapala hay alrededor de 208 casa desocupadas. Las causas pueden ser muchas, pero entre las comunes estas: la desintegración familiar, la emigración a otros países que es muy frecuente en nuestro municipio y además hay familias que poseen más de una vivienda y posiblemente la tengan desocupada.

Deficiencia más evidente de las viviendas.

Los problemas de vivienda que más aquejan a la población es que las paredes no tienen repello esto se da en mayor parte en el área rural donde las oportunidades de trabajo son más escasas y las personas viven de sus cultivos los cuales muchas veces no pueden cubrir todas las necesidades de sus casas.

TIPO	CANTIDAD
No tiene repello	1198
Piso de tierra	182
Falta de cielo falso	285
Problemas estructurales	613
Techo en mal estado	246
Ninguno	408
Total	2932

EDUCACIÓN.

En materia educativa podemos decir que Amapala cuenta con la fortaleza que en todas sus comunidades hay escuelas de Educación Primaria y en la mayoría Centros de Educación Pre-Básica.

En el área urbana del municipio cuenta con un Jardín De Niños, dos Escuela Primarias, centros de educación básica y un Instituto que cumple con las condiciones óptimas que el educando requiere, además de un centro de asistencia Municipal donde se les brinda alimentación y educación gratuita a niños de escasos recursos económicos.

Afortunadamente en nuestro Municipio todas sus aldeas cuentan con escuela primaria, y con personal que cuenta con una logística mínima necesaria para impartir clases, en condiciones óptimas, lo que si hay es falta de maestros de calidad calificada en aspectos pedagógicos por la falta de parte del gobierno en la asignación a plazas donde se han jubilado maestros y no se ha mandado el remplazo debido a esto la Municipalidad de Amapala ha contratado personal que cumpla con estas labores de educación tales como Técnicos en Computación, Ingles y clases básicas con un total en la actualidad de 52 personas contratadas.

Deserción y Repitencia Escolar

El índice de deserción escolar a nivel global del municipio del año 2017 es de % en relación a la matrícula final y total de los centros educativos existentes en nuestro municipio. Para el año 2018 este índice de deserción escolar tiene un aumento de % en consideración a la matrícula final y total de los centros educativos del municipio de Amapala.

El índice d reprobados en el año 2017 fue de % considerando la matrícula final y total de los centros educativos del municipio. En el año 2018 este índice tiene una disminución con un índice final de % teniendo en cuenta la matrícula final y total de los centros educativos.

Hay muchos motivos por los cuales los niños y jóvenes dejan de estudiar entre los más comunes podemos identificar dos: la pobreza y el descuido o irresponsabilidad del padre de familia.

Cuadro de deserción y repitencia escolar por Centro Educativo de Educación Primaria

Nombre del Centro Educativo	Año 2017					
	Deserción			Repitencia		
	F	M	T	F	M	T
Esc. Gral. Manuel Bonilla	1	1	2	0	0	0
Esc. C.E.B. San Pablo	4	3	7	4	5	9
Esc. La Fraternidad	1	3	4	0	0	0
Esc. José Trinidad Reyes Playa Negra C.E.B.	1	5	6	0	0	0
Esc. Froylan Turcios	1	2	3	0	0	0
Esc.C.E.B. Minerva	1	0	1	0	0	0
Esc. C.E.B. Dionisio de Herrera	1	4	5	1	6	7
Esc. C.E.B. Marcelino Pineda	1	0	1	0	0	0
Esc. PROHECO Lorenzo Aguilera	0	3	3	0	0	0
Esc. San Rafael De Las Mataras	0	0	0	0		0
TOTAL	11	21	32	5	11	16

En el caso de Centros de Educación Prebásica no existe la repitencia escolar es por ello que en el siguiente cuadro comparativo les mostramos la deserción escolar tomando en cuenta la matrícula consolidada de cada centro educativo del nivel Prebásico.

Centros de Formación Artesanal:

El Municipio no cuenta con centros de formación artesanal.

Centros de Alfabetización:

El Municipio no cuenta con centros de Alfabetización.

Centros de Educación a Distancia

Actualmente en el Municipio existen dos centros de educación a distancia:

Educatodos: Es un centro de educación a distancia que comprende desde 1er grado hasta 9no grado, funciona en el Municipio desde el año 2000 hasta la fecha; sus clases se realizan los días miércoles, jueves y viernes en las instalaciones de la Escuela Froilán Turcios de la Aldea de Playa Grande.

Instituto Hondureño de Educación por Radio (IHER): Es un centro de educación a distancia a nivel diversificado (Bachillerato en Ciencias y Humanidades) Funge en el Municipio desde el año 2000 sus clases se realizan los días viernes y sábado, actualmente funciona en las instalaciones antiguas de la Municipalidad en la Zona Urbana.

Centros de Formación Profesional y Técnica

El Municipio cuenta con un Centro de Formación Profesional como ser el **Instituto Istmania**, que cuenta con las Carreras Profesionales de:

- ✓ Bachillerato Técnico Profesional en Contaduría y Finanzas.
- ✓ Bachillerato Técnico Profesional en Ciencias y Humanidades.

En el Municipio no se encuentran centros de formación técnica.

Centros de Formación Artística y Cultural.

El Municipio no cuenta con centros de formación artística y cultural.

Cantidad y tasa de analfabetismo

Unas 44 personas del municipio no saben leer y escribir resultando de esto una tasa de analfabetismo de 16.14%. La mayoría de las personas que no saben leer ni escribir provienen de las zonas rurales en donde la educación es escasa al igual que los recursos económicos debido a esto las personas prefieren empezar desde muy temprana edad a trabajar en el campo dejando de lado la educación. Dichos datos son reflejados en el siguiente cuadro comparativo

Población Sabe Leer y Escribir por Rango de Edades

Rango De Edades	Total, Personas	% Personas	Total, Escribe	% Escriben	Total, No Escribe	% No Escriben
a: Menores de 1 año	138					
b: De 1 a 4 años	877					
c: De 5 a 6 años	400					
d: De 7 a 12 años	1220	26.58	1205	29.75	15	2.81
de: De 13 a 15 años	599	13.04	598	14.75	2	0.38
f: De 16 a 18 años	685	14.92	682	16.83	3	0.55
g: De 19 a 23 años	973	21.16	970	23.89	3	0.55
h: De 24 a 30 años	1015	22.1	1010	24.92	6	1.15
i: De 31 a 40 años	1099	23.9	1094	26.96	5	0.96
j: De 41 a 50 años	794	17.26	791	9.48	3	0.57
k: De 51 a 64 años	779	16.95	774	19.07	5	0.57
l: De 65 años y mas	611	13.28	607	14.94	4	0.57

Para efectos del trabajo de levantamiento censal, se consideró la edad escolar en el rango de 7 a 12 años; en este sentido, los resultados obtenidos muestran que 1220 niños y jóvenes se encuentran en este rango de edad, de estos 14.02% son varones y 12.56% son mujeres, de los cuales el 58.95% están estudiando y el 41.05 no están cursando ningún año lectivo.

Material didáctico y tecnología

La tecnología en los últimos años se ha convertido en una necesidad y en el caso de la educación una buena herramienta para el proceso de enseñanza. En nuestro municipio no todas las instituciones cuentan con un laboratorio contable y creemos que ese puede ser una factora para no desarrollarnos de una mejor manera así que debe ser esta una prioridad y capacitar y dotar de

buenos laboratorios a todas las escuelas y centros básicos para un mejor rendimiento en la educación.

Infraestructura de los Centros Educativos y Recurso Humano

Los centros educativos de nuestro municipio cuentan con las condiciones mínimas de logística esto incluye la infraestructura, el recurso Humano y el mobiliario. El siguiente cuadro muestra en detalle los recursos con que cuenta cada centro educativo.

Infraestructura De Los Centros Educativos En El Casco Urbano Y Infraestructura De Los Centros Educativos En La Isla Del Tigre

N°	NOMBRE DEL CENTRO EDUCATIVO	UBICACIÓN	INFRAESTRUCTURA	RECURSO HUMANO
1	Esc. San Rafael De Las Mataras	El Centro	8 aulas ,4 letrinas	6 maestros
2	Esc. Y C.B. General Manuel Bonilla	El Centro	9 aulas, 2 baños 1 para varones 1 para las niñas	8 maestros
3	Esc. Y C.B. San Pablo	San Pablo	9 aulas,2 Talleres,1bodega, 1cocina	4 maestros y 4Técnicos M.
4	Esc. Lempira	Gualorita	3 aulas, 1 cocina, 1 baños.	2 técnicos y 1 Tec. Municipal
5	Esc. Juan José Quiroz	Las Pelonas	3 aulas,1 Baño, cocina	2 maestros 2 Tec. Municipal.
6	Esc. La Fraternidad	Punta Honda	3 aulas, 1 bodega.	3 maestros 1 Tec. Municipal
7	Esc. Domingo Flores	Tigüilotada	2 aulas, 1 cocina	2 maestros
8	Esc. Rubén Martínez Rodas	Islitas	2 aulas	2maestros
9	C.B. José Trinidad Reyes	Playa Negra	3 aulas,1 cocina	3maestros 2 Tec. M
10	Esc. Froylan Turcios	Playa Grande	5aulas,	3 maestro

Recurso humano y mobiliario

Comportamiento de las Sociedades de Padres de Familia

En todos los centros educativos de nuestro municipio existen sociedades de padres de familia, las cuales se eligen al comienzo de cada año electivo. Su fin primordial es de apoyar al centro educativo en su desarrollo y también como apoyo a los maestros en cuando actividades pedagógicas. Su estructura está compuesta de la siguiente manera:

- Presidente
- Vicepresidente
- Secretario
- Tesorero
- Fiscal
- Vocal I
- Vocal

Distribución por nivel escolar y cuantos están estudiando y no estudian

En nuestro municipio hay 3,882 niños y jóvenes en edad de estudiar de los cuales están estudiando actualmente 2498 que son el 64.35% niños dejando una diferencia de 1384 niños que no están estudiando y que están en edad de estudiar. Teniendo en consecuencia que un 35.65% de los niños en edad de estudiar no están estudiando actualmente.

En el siguiente cuadro podemos ver la relación entre los niños en edad de estudiar y los niños que actualmente estudias distribuidos por niveles, desde el nivel Pre-Escolar hasta los de Nivel Universitario.

Cuadro de distribución según los grados de niños y niñas que están estudiando.

Grado Académico	# de niños en edad de estudiar por grados			# de niños que si estudian actualmente		
	M	F	Total	M	F	TOTAL
Pre- Escolar	120	116	236	114	116	230
Primer Grado	103	98	201	98	88	186
Segundo Grado	117	110	227	102	102	204
Tercer Grado	144	126	270	116	101	217
Cuarto Grado	144	124	268	123	104	227
Quinto Grado	154	156	310	115	124	239
Sexto Grado	460	394	854	157	149	306
Plan Básico	477	530	1007	306	341	647
Diversificado	210	252	462	98	104	202
Universidad	16	31	47	13	27	40
Total	1945	1937	3882	1242	1256	2498

Motivos por los cuales los niños no estudian

- ✓ Desintegración familiar.
- ✓ Pobreza extrema.
- ✓ Abandono de los Padres de Familia.

- ✓ Irresponsabilidad de los padres de familia.

EDUCACIÓN.

Clasificación de Personas en edad escolar (5 a 23 años)

Sexo	Total, personas	%	Estudian	%	No estudian	%
Masculino	1945	50.10	1242	49.72	702	50.80
Femenino	1937	49.90	1256	50.28	680	49.20
Total	3882	100	2498	100	1382	100

En el municipio no hay desigualdad de los sexos a nivel educativo, ya que ambos sexos según el cuadro estadístico tienen las mismas oportunidades de estudiar.

El 64.35% de las personas en edad de estudiar están estudiando actualmente, y un 35.35% no están estudiando. Donde más predomina este comportamiento es en el Área Rural.

La mayor cantidad de jóvenes en edad de educación está entre el rango de 7 a 12 años y el rango que prevalece es el antes mencionado estudiando actualmente.

Por otro lado, debemos establecer o lograr la igualdad de género en enseñanza primaria y secundaria y al revisar los indicadores observamos que, de los que estudian primaria.

Como se manifiesta la correlación entre los niños que estudian y no estudia según sexo

Edades	En Edad Educativa	%	Estudiando Actualmente	%
De 5 a 6 años	400	10.3	394	15.77
De 7 a 12 años	1220	31.43	1171	46.88
De 13 a 15 años	600	15.46	437	17.49
De 16 a 18 años	689	17.75	348	13.93
De 19 a 23 años	973	25.06	148	5.92
Total	3882		1242	

ECONOMIA.

Productos Artesanales que Sobresalen.

El Municipio no sobresale con ningún producto artesanal

Que Productos agrícolas se industrializan.

En el municipio no se industrializa ningún producto agrícola ya que en su mayoría se utiliza para el autoconsumo

Que Capacitación y Créditos se Ofrecen y Por Parte de Quien a los Productores.

En el Municipio de Amapala no se dan capacitaciones ni créditos.

Nivel de Empleo y Subempleo Existente.

En el Municipio el Nivel de Empleo y Subempleo es precario debido a la falta de empresas que lo generen, la mayoría de las personas viven de agricultura y pesca.

Servicios que se les brindan a los productores en asistencia técnica

La mayor parte de los agricultores reciben asistencia en concepto de apoyo en abono e insumos de parte de la municipalidad y en cuanto a capacitaciones muy poco.

Existencia de agiotistas en el municipio y que tasas de interés cobran

Existe en el municipio de Amapala una Financiera que hace préstamos Personales, Hipotecarios y Fiduciarios las cuales cobran una tasa de interés que va desde un 10% hasta 30%.

Tipo de Infraestructura para la Producción Existente.

El Municipio no cuenta con la Infraestructura para dar una buena calidad a la producción

En Amapala existen varias empresas de transportes entre ellas tenemos:

Cuadro de Empresas de Transporte

Nombre de la empresa	Ruta	Condiciones
Empresa de Transporte Juan Che	Coyolito -Tegucigalpa	Buena
Empresa de Transporte	Coyolito – San Lorenzo	Buena
Asociaciones de Moto taxi Amapala	Isla del Tigre	Buena
Asociación Transporte Marino	Coyolito-Muelle	Buena
Asociación Transporte Marino	Coyolito –Playa del burro	Buena

Condiciones para el Turismo

El municipio de Amapala cuenta con muchas áreas potenciales turísticas pero la falta de interés por parte de las autoridades Centrales ha tenido como consecuencia la no explotación de este rubro en nuestra comunidad ya que por sí sola la Municipalidad no cuenta con los ingresos económicos adecuados para desarrollarlo. la población local hace lo que puede y está a su alcance para poder atender de la mejor manera a las personas y turistas tanto nacionales como extranjeros que nos visitan a veces por falta de estudio o conocimiento no nos damos cuenta de nuestro potencial turístico. Sin embargo, contamos con algunas condiciones que se pueden aprovechar para el turismo, tales como:

Su Ubicación Geográfica: estamos ubicados en el golfo de Fonseca que es de ya un paraíso inigualable lleno de varias islas e islotes con amaneceres y atardeceres paradisiacos playas de muy buena presentación, una cima del cerro para las personas que les gusta escalar con la mejor vista de la zona.

Su Extensión Territorial: Somos un municipio con una buena extensión propicia para la práctica de muchos ejercicios y actividades sociales.

Sus Recursos Naturales: nuestro municipio no cuenta con abundancia de recursos naturales lo que si con una fauna y una naturalidad de nuestro golfo.

Principales Mercados Donde Se coloca la Producción.

El Municipio no cola productos en ningún mercado

Fuerza de trabajo que más predomina

La fuerza de trabajo que más predomina en nuestro municipio es la que está ubicada en el rango de 31-40 años de edad. La población en edad de trabajar del municipio está conformada por 7,179 personas que representa el 78.12% del total de la población DE LOS CUALES 3486 SON Hombres y 3693 Mujeres;

Existen un total de 79 diferentes profesiones y oficios, la profesión que sobresale es la de Ama de casa, en segundo lugar, es Estudiantes, en tanto los oficios más relevantes son: oficios domésticos y ama de casa, agricultores, albañiles y labradores por cuenta propia, jornaleros, peritos y comerciantes menores.

Los ingresos es uno de los aspectos más difíciles de auscultar con la población, en virtud que a nadie le satisface compartir sus ingresos, principalmente si se cree que pueden ser utilizados para efectos fiscales y tributarios, en el caso del censo que nos ocupa el tema se abordó por dos ángulos a fin de asegurar obtener la información más fidedigna.

Se preguntó directamente el ingreso mensual al momento de consultar la ocupación de las personas, y considerando la posibilidad que la información no sea muy realista se les preguntó a las cabezas de familia cuantos son los ingresos mensuales familiares según rangos establecidos, obteniéndose los resultados que muestra el cuadro H y pregunta 41 de la encuesta de línea base Dicho cuadro muestra que las familias tienen ingresos menores de mil lempiras son de 639 que corresponde al 22.13% de las personas que perciben ingresos e ingresos menores de los cuatro mil que son 876 personas que corresponde al 30.34% de la población netamente activa en cuando a ingresos se refiere.

Nivel de Empleo Sub Empleo y Desempleo

En el Municipio el nivel de empleo es muy bajo ya que no se cuenta con empresas generadoras de este, en la actualidad la población en edad de trabajar es de 7179 personas de las cuales solo trabajan 3499 (48.74%) personas en labores varias para poder generar un recurso económico y las personas con desempleo son 3680 (51.26%).

Salario e Ingresos promedio por Familia.

La mayoría de los habitantes del municipio son de escasos recursos económicos debido a la falta de oportunidades de trabajo y por lo tanto se dedican a trabajar en la tierra, cultivando maíz, frijol, banano, orientales y café. Como en el resto del país el maíz y el frijol son la base de la dieta alimenticia para el autoconsumo y en menor medida para la venta.

Cuadro De Rangos De Los Ingresos Familiares

Rangos De Ingresos	Cantidad de hogares	%
Ingresos menores a Lps. 1,000.00	639	22.13
Ingresos entre Lps. 1,001.00 a 2,000.00	822	28.47
Ingresos entre Lps. 2,001.00 a 4,000.00	876	30.34
Ingresos entre Lps. 4,001.00 a 8,000.00	395	13.68
Ingresos entre Lps. 8,001.00 a 12,000.00	89	3.08
Ingresos entre Lps. 12,001.00 a 20,000.00	43	1.49
Ingresos entre Lps. 20,001.00 a 30,000.00	14	0.48
Ingresos entre Lps. 30,001.00 a 50,000.00	15	0.17
Ingresos entre Lps. 50,001.00 – y mas	4	0.14

Remesas Familiares: En nuestro municipio 296 familias reciben remesas de sus familiares que se encuentran fuera del país. En el siguiente cuadro mostramos el rango de las remesas que reciben algunos habitantes de nuestra comunidad.

Cuadro de Rango de Remesas por Familias

Rango de remesas	Cantidad	%
0.01-1000	61	20.61
10000.01-2000.00	144	48.65
2000.00 y más.	91	39.74
Total	296	

Ajustan los ingresos para alimentar los tres tiempos

La mayoría de los habitantes de nuestra comunidad sus ingresos les ajustan para alimentarse los tres tiempos al día y hay solo una minoría que solo les ajustan para un tiempo. El siguiente cuadro mostramos a más detalle los resultados de este comportamiento de un total de 2233 familias la mayoría tiene para los 3 tiempos.

Cuadro de cantidad de veces que comen por familia

Tiempo de alimento	Cantidad	%
1 tiempo	25	1.12
2 tiempos	358	16.03
3 tiempos	1850	82.85
Total	822	100

Promedio de personas que trabajan la tierra:

En Amapala de 2233 familias solo trabajan la tierra 458 que es un 20.51% de los cuales 20 son de sexo femenino y 552 de sexo masculino. En el siguiente cuadro mostramos con más detalle estos datos estadísticos.

Miembros trabajando la tierra	Cantidad	%
1	385	84.06
2	49	10.7
3	17	3.71
4	61	1.31
14	1	0.22
Total	572	100

Comportamiento de la tenencia de la tierra en que trabaja la familia:

Un 4.48% trabaja en tierras totalmente pagada seguridad de las personas que alquilan tierras con un 6.63. A continuación mostramos el cuadro que ilustra de mejor manera estos datos.

Cuadro Tipo de Tenencia de La Tierra

Tipo tenencia de la tierra.	Cantidad	%
Propia pagada	100	4.48
Propia pagando	9	0.4
Alquilada	148	6.63
Prestada	182	8.15
En litigio	6	0.27
Comunal	10	0.45
No Tiene	1778	79.62
Total	2233	100

Se producen los suficientes alimentos para el consumo familiar:

En Amapala de las 2233 familias no ya que solo 422 familias ósea el 18.90% producen alimentos y no ajusta su producción para vender y también para su propio consumo.

Calificación del Recurso Humano:

En el Municipio se cuenta con Recurso Humano calificado egresado de Universidades del País, Recurso Humano intermedio con títulos diversificados en educación media y Recurso Humano no calificado.

PARTICIPACION.

Como en la mayoría de los municipios del país, los procesos de participación social se manifiestan a nivel comunitario, ejemplo de ello son los Patronatos, Juntas de Agua, Iglesias, Sociedades de Padres de familia, Clubes Deportivos, etc.

Instancias y mecanismos de participación promovida en la gestión

A nivel municipal existen organizaciones representativas como, Consejo de Desarrollo Municipal, Comisión de Transparencia, Comisión De Sociedad Civil, Consejo De Educación Municipal, Comisionada Municipal, Asociaciones de pescadores, Grupos Campesinos, Pero a pesar de estas organizaciones es evidente la necesidad de promover procesos que impulsen la conciencia y la participación de los ciudadanos en sus diferentes ámbitos.

Comportamiento de Ingresos por género

Hombres	Mujeres	Totales
2037	850	2887
70.56%	29.44%	100%

Espacios de Participación que brinda el gobierno local y Voluntad Política existente por la población y el alcalde.

Entre los espacios de participación que brinda el gobierno local se identifican los cabildos abiertos, las asambleas comunitarias, reuniones, también la mano de obra utilizada en los proyectos en las comunidades es local quedándose ese circulante en la comunidad eventos y procesos ejecutados con apoyo de instituciones públicas, privadas y proyectos.

Voluntad política existente por la corporación y el alcalde

En cuanto a la voluntad política se le da espacios y participación y ayuda a todos los ciudadanos que la solicitan.

2.2 INFRAESTRUCTURA BASICA.

A continuación, se describe la infraestructura básica existente en el municipio y las principales limitantes en los ámbitos: vial, social, electricidad, educativos, productivos, etc.

VIAL

El acceso al municipio desde la carretera panamericana hasta llegar a coyolito está en mal estado ya en el Municipio de Amapala Todas las comunidades tienen carreteras secundarias como vías de acceso. El estado actual de todas las vías es bueno en algunas comunidades ya que están adoquinadas o pavimentadas específicamente en las comunidades de la isla del tigre y regular en zacate grande ya que son de tierra y en su mayoría son accesibles para el cruce de dos vehículos, en la temporada de verano, a continuación, detallamos las distancias que hay entre cada una de las comunidades a la cabecera municipal, así como el tipo de vía y su estado actual:

Cuadro De Estado Vías De Acceso

#	Nombre De La Aldea	Distancia en Km a la Cabecera	Estado Actual De Vía De Acceso
1	Playa Grande	2 km	Buena
2	Playa Negra	5 km	Buena
3	San Pablo	2 km	Buena
4	Gualorita	3 km	Buena
3	Las Pelonas	4 km	Buena
4	Punta Honda	5 km	Buena
5	Tigüilotada	8 km	Buena
6	Islitas	10 km	Buena

Descripción y número de comunidades que no están comunicadas

La principal vía de acceso de comunicación del municipio a la Panamericana fue creada 1965 y es de asfalto, pero en este momento se encuentra en mal estado por esa vía podemos llegar a todas las comunidades de zacate grande que es uno de los dos islotes grandes que posee el municipio de Amapala.

Por esa carretera se llega a comunidades como los Langues, los huatales, puerto grande la flor y novillo todas por carretera de tierra en un estado regular.

En la isla del tigre toda la circunvalación y el centro del municipio donde se encuentra la Municipalidad este adoquinado y en buen estado ya que se le da el mantenimiento adecuado durante el tiempo estipulado y todos los accesos a las diferentes comunidades está en buena forma.

Año a año el gobierno local a través de gestión o de las transferencias le da mantenimiento a las carreteras que duran solo en la época de verano se ven afectadas cuando viene la época de lluvias y por la concurrencia de vehículos que viajan hacia los aldeas o caseríos.

ELECTRICIDAD

Longitud de líneas de conducción y primarias y secundarias existente

La longitud de línea primaria y secundaria es:

40 km en todo el municipio

Número de estaciones de distribución

La electrificación en el municipio de Amapala o la energía eléctrica entro en los años de 1948 a través de planta a base de combustible fue hasta a finales de la década de los 90 que se interconecto a través de cable submarino la energía trayéndola de diferentes plantas como el cajo, y pavana, pero esto le ocasiona el municipio un mal servicio ya que la energía falla mucho en Amapala.

Comunidades No atendidas con el servicio

El Municipio de Amapala, en su mayor parte posee el servicio de electrificación ya que a llegados nuevos proyectos a nuestro Municipio que han beneficiado en gran parte a nuestra Comunidad y en los sitios como exposición e Inglesera, la municipalidad ha implementado paneles solares.

TELEFONÍA Y CORREOS

En el municipio de Amapala existen la telefonía de Hondutel con una única oficina la cual es su principal ubicada en la zona urbana del municipio y cuenta con un número de 400 abonados; no así Honducor el cual hace unos años ha dejado de existir; sin embargo, el servicio que más se ha popularizado es la cobertura móvil celular en la mayoría de las comunidades del municipio como ser Tigo y Claro es el servicio celular que más se utiliza por el acceso a zonas donde no llega la línea telefónica fija, principalmente en zonas aisladas de aldeas y caseríos y también el servicio de tv por cable de estas 2 compañías, no existen otras agencias de telefonía.

SOCIAL

En lo referente a infraestructura social el municipio posee edificios a nivel religioso, cultural, centros de recreación en sus comunidades y en el casco Urbano, Centros Comunes, Cementerios, Parques, campos y canchas de usos Múltiples entre otros.

VER ANEXOS para detalle.

N.º	En Amapala	Cantidad
1	Existencia Centros Comunes	7
2	Canchas De Futbol	11
3	Canchas Usos Múltiples	1
4	Numero De Iglesias Cristianas Y Católicas	23
5	Centros De Recreación Parques	10
6	Hogar De Ancianos	1
7	Comedores Infantiles Municipal	1
8	Cementerios	5
9	Áreas Turísticas	VARIAS

Áreas turísticas

El turismo en nuestro municipio es muy frecuente uso de las playas senderos miradores para ver las puestas del sol.

SALUD

El CESAMO del municipio de Amapala en este momento se está remodelando cuenta con 3 médico por el momento, pero realizando trabajo social y 8 enfermeras o auxiliares permanentes de las cuales 4 son pagadas por la municipalidad en CESAMO del centro ya que también hay un CESAMO en Los Langues y uno en Novillo, 2 técnicos en salud ambiental y una conserje y aseadora,

El centro de salud del centro de Amapala atiende las 24 horas del día, pero no con buen servicio debido a la falta de médicos y en este momento se encuentra en remodelación y cuando se suscitan emergencias que aquí no se pueden tratar son remitidos al hospital de San Lorenzo.

Contamos en el municipio con 3 centros de salud en el Centro, en los Langues y en Novillo

Cuenta el centro de salud con una clínica odontológica.

En el municipio hay 2 médicos privados con sus clínicas para consultas en sus casas de habitación.

EDUCATIVA

En materia educativa nuestro municipio tiene la ventaja que en la mayoría de las comunidades hay centros educativos funcionales y con la infraestructura básica para funcionar de buena manera, teniendo como resultado una amplia cobertura de este servicio a la ciudadanía. Existen 10 centros de Educación básica, 6 centros de Educación Preescolar y un centro de Educación Secundaria en la cabecera principal. Todos estos distribuidos en las diferentes comunidades del municipio.

A continuación, detallamos los centros educativos con que cuenta el municipio.

Centros Educación básicos y Escuelas del Municipio de Amapala

No.	Todas Las Escuelas	Municipio	Matricula 2017		
			M	F	Total
1.	Todas las escuelas 10	Amapala	274	369	628

Centros de educación Pre-Básica y CCEPREB del Municipio de Amapala

No	Centro Educativo Pre básicos	Comunidad	Matricula 2017		
			M	F	Total
1.	Todos Pre básicos	Amapala	64	49	113
2.	Centros Básicos (14)	Amapala	469	419	888

Centro de Educación Secundaria:

Instituto Istmania

Breve reseña histórica



HISTORIA DEL INSTITUTO ISTMANIA

El Instituto ISTMANIA fue creado el 29 de enero del año 1965 por acuerdo N.º 242, E.P. Siendo presidente de la República el General Oswaldo López Arellano y don Eugenio Matute Cañizales como Secretario de Educación Pública. La educación en el municipio de Amapala se concebía como una imperiosa necesidad, ya que en la comunidad existía una demanda educativa a nivel secundario, tanto de adultos como de jóvenes que egresaban de la educación primaria, siendo un número muy reducido los que continuaban sus estudios fuera del municipio, debido al nivel socioeconómico de sus familiares, por lo que surge la iniciativa de un grupo de profesionales Amapalinos, los que se organizaron para solicitar a las autoridades competentes de ese tiempo la aprobación de un Instituto de nivel medio en la Isla del Tigre. El instituto ISTMANIA no contaba con un local ni mobiliario propio así como los servicios básicos, he inicio sus actividades docentes en el edificio de la Escuela Urbana “General Manuel Bonilla”, del Barrio el Nuevo, por la jornada nocturna con un horario de 6:00 p.m. a 10:30 p.m. de lunes a viernes; y el día sábado de 1:00 p.m. 5:00 p.m., con una matrícula inicial de 33 alumnos (as), desglosados de la siguiente manera: señoritas 13, varones 20, en primero curso ciclo común. Entre los años de 1965 hasta 1978 su funcionamiento fue de carácter privado, luego paso hacer semioficial en los años de 1976 hasta 1979, ya en el año 1980 hasta la fecha pasa a ser una institución de Carácter Oficial. La finalidad del Centro Educativo era formar solamente alumnos y alumnas en el área de Ciclo Común de Cultura General en la jornada nocturna. Posteriormente incrementan las Carreras de Bachillerato en Ciencias y Letras, Perito Mercantil y Contador Público y Técnico en Hostelería y Turismo, ya para esta época funcionaban las jornadas matutina, vespertina y nocturna.

Nuestro Centro Educativo lleva el nombre del “ISTMANIA” debido a la ubicación geográfica de la Isla del Tigre localizada en el Istmo del golfo de Fonseca entre los países de El Salvador y Nicaragua.

Los primeros promotores fueron:

- ▶ P.M. Hoy Lic.: Silvio Salinas Tome
- ▶ M.E.P. Manuel Videa Maradiaga (Q.D.D.G.)
- ▶ M.E.P. Francisco Espinoza Dubon (Q.D.D.G.)
- ▶ M.E.P. María de Jesús Martínez
- ▶ P.M.C.P. Leonardo Maradiaga (Q.D.D.G.)
- ▶ M.E.P. Edelmira Camacho de Leiva (Q.D.D.G.)
- ▶ P.M.C.P. Daniel Rodríguez (Q.D.D.G.)
- ▶ P.M.C.P. Pedro Cortés (Q.D.D.G.)

El primer director del instituto Istmania fue el M.E.P. Francisco Espinoza Dubon apoyado por un equipo de docentes muy perseverantes que laboraban en la educación primaria.

Figuran entre ellos; Maestra de Educación Primaria: Edelmira Camacho de Leiva, Maestra de Educación Primaria: Aminda de Espinoza, Maestro de Educación Primaria: Manuel

Videa Maradiaga. Maestra de Educación Primaria: Milixa Leiva de Vallecillo, Maestra de Educación Primaria: Gloria de Tovar, Maestra de Educación Primaria: Senaida Flores de Dubon, Lic. En Derecho Manuel Bonilla Rodríguez, Br. Andrés Leiva Barbieri, Lic. Silvio Tome, Maestra de Educación Primaria: María de Jesús Martínez, Maestro de Educación Primaria: Hermes Edmundo Bonilla, Profesor de Educación Media: Félix de Jesús Martínez. Siendo Director del instituto “ISTMANIA” el profesor Félix de Jesús Martínez compro un terrenos en la Aldea San Pablo con fondos adquiridos durante su administración con autorización del Secretario de Educación de ese tiempo, Fue entonces que el extinto P.M. y C.P. Leo Alex Vallecillo Alcalde Municipal en el año 1986, daba la iniciativa de utilizar los fondos del 8% ofrecidos por la portuaria para la construcción del edificio donde funcionaría el centro educativo con todos los servicios básicos y pedagógicos necesarios. En la actualidad (2017) tenemos una matrícula de 377 alumnos (as) tomando en cuenta los cambios dados por la nueva Ley Fundamental de Educación se cuenta con las siguientes modalidades:

▶ Ciclo Común de Cultura General	Matutina y Vespertina	
7mo. 8vo. 9no	1 Y 2	“U”
▶ Bachillerato Técnico Profesional en:		
○ Contaduría y Finanzas		
10mo, 11vo, 12vo	1	2
○ Administración Hotelera		
10mo., 11vo., 12vo		U
○ Administración de Empresas		
10mo.		U
▶ Bachillerato en Ciencias en Humanidades “Acelerado” Vespertina		

Contamos con 5 módulos entre aulas, oficinas, talleres, laboratorios de Ciencias, Tecnología y Computación, área de esparcimiento kioscos, cancha, áreas verdes, cafetería y un Hotel Didáctico para las prácticas de los alumnos de carreras afines, con estructuras completas, Profesores de Educación Media en el grado de Licenciaturas en las diferentes áreas educativas, y en espera de mejorar las instalaciones para brindar un mejor proceso educativo a la comunidad estudiantil

TOTALIDAD DE MATRICULA 2017

CURSO	SECCION	JORNADA	S	V	TOTAL	MODALIDAD
7mo	1	Matutina	10	14	24	Ciclo Común
7mo	2	Matutina	12	13	25	Ciclo Común
7mo	U	Nocturna	7	15	22	Ciclo Común
Cantidad total			29	42	71	
8vo	1	Matutina	11	14	25	Ciclo Común
8vo	2	Matutina	13	9	22	Ciclo Común
8vo	U	Nocturna	8	6	14	Ciclo Común
-			32	29	61	
9no	1	Matutina	18	18	36	Ciclo Común
9no	2	Matutina	19	19	37	Ciclo Común
9no	U	Nocturna	11	8	19	Ciclo Común
			48	44	92	
10mo	1	Matutina	12	2	14	Finanzas
10mo	U	Vespertino	3	6	9	Admón. Empresas
10mo	U	Vespertina	5	4	9	Admón. Hotelera
			20	12	32	
11vo	1	Matutina	17	23	40	Finanzas
11vo	2	Vespertina	9	9	18	Finanzas
11vo	U	Vespertina	4	1	5	Admón. Hotelera
			30	33	63	
12vo	1	Matutina	18	11	29	Finanzas
12vo	2	Vespertina	3	3	6	Finanzas
12vo	U	Vespertina	2	3	5	Admón. Hotelera
			23	17	40	
I	U	Vespertina	10	8	18	Acelerado
			10	8	18	
			192	185	377	

PRODUCTIVA

Sistemas de Irrigación Existentes: Distritos o Individuales:

El Municipio no cuenta con sistemas de irrigación.

Centros de Acopio.

El Municipio no cuenta con centros de acopio.

Viveros:

El Municipio no cuenta con viveros.

Cantidad de Rastros Públicos y Privados.

El Municipio solo cuenta con un rastro Municipal pero actualmente está inactivo debido a la falta de actividades ganaderas y porcinas.

La población económica mente activa del municipio depende de la pesca, el comercio formal e informal.

Cantidad de microempresas y agroindustrias.

Tipo de Empresa	Cantidad
Pulpería	75
Ferretería	5
Bloquearás	2
Panadería y Pastelería	4
Variedades	4
Bodegas	3
Talabartería	2
Barbería	5
Taller de mecánica y Llanteras	3
Taller de Soldadura	4
Tortillerías	6
Comerciales	4
Clínica odontológica	1
Comedores	3

Secadores de Grano:

El Municipio no cuenta con secadores de granos.

2.3 INSTITUCIONALIDAD PARA EL DESARROLLO

DESEMPEÑO MUNICIPAL



La Corporación Municipal está integrada por el alcalde y Vice Alcalde, 8 regidores, 4 del Partido Liberal y 4 del Partido Nacional, la Corporación se reúne cada quince días ósea 2 veces al mes y en caso de emergencias pues las que se necesite.

Como parte de la representación de la sociedad civil existe el Consejo de Desarrollo Municipal (CODEM), que está integrado por 9 personas representantes de los sectores de educación, salud, seguridad, ambiente y social, El Comité Ciudadano de Transparencia (C.C.T.) que consta de 1 miembros y además de una Comisionada Municipal.

En su estructura organizacional la municipalidad cuenta con las oficinas de la Secretaría, Tesorería, Unidad Técnica Municipal (UTM), Unidad Municipal Ambiental (UMA), Catastro, Departamento Municipal de Justicia, Contabilidad y Presupuesto, Control Tributario, Oficina De La Mujer, Adulto Mayor, Niñez, Adolescencia y Juventud, Conserje y Aseador Municipal, Guardia del Parque, Oficinas de técnicos Municipales Catastral y Desarrollo Comunitario.

Los servicios públicos que atiende la Municipalidad son el cementerio, centro social, tren de aseo, aseo de calles parques y malecón, Centro de Salud, Asilo de ancianos

Las inversiones de capital en Proyectos como Viviendas, techos, calles, aulas para educación se realizan exclusivamente de las transferencias recibidas.

Debemos resaltar que en los últimos 5 años la municipalidad ha tenido a bien contratar en las ramas de Educación a maestros ya que en ciertos centros de estudio no hay suficientes maestros para cubrir la demanda educativa del mismo modo en salud contratando enfermeras y doctores para un mejor servicio en el municipio.

Cuadro de las oficinas que operan en la Alcaldía Municipal y sus funciones:

DEPARTAMENTOS Y OFICINAS	FUNCION
Secretaria municipal	<ul style="list-style-type: none"> • Concurrir, certificar, comunicar, archivar, remitir, transcribir y coordinar.
Departamento de Control Tributario	<ul style="list-style-type: none"> • Ejecutar el Plan Operativo por • Departamento de administración Tributaria, cobro de impuestos y permisos de negocios.
Departamento de catastro	<ul style="list-style-type: none"> • Actualización y mantenimiento de catastro municipal. • Elaboración de croquis y constancias. • Mediciones, evaluaciones e inspecciones de propiedades. • Llevar el registro de pagos de bienes e inmuebles.

Departamento de Contabilidad y Presupuesto	<ul style="list-style-type: none"> • Brindar informes rentísticos de ingresos y egresos, presupuesto municipal, rendición de cuentas municipal • Ingresos de facturas. • Conciliaciones Bancarias.
Tesorería Municipal	<ul style="list-style-type: none"> • Recaudación de fondos por tributos de los contribuyentes. • Ejecutar pagos contemplados en el presupuesto. • Registro de cuentas bancarias. • Depositar diariamente en las cuentas municipales los fondos recaudados. • registro de recibos.
Unidad Técnica Municipal	<ul style="list-style-type: none"> • Es el ente encargado de la ejecución de Plan de Inversión Municipal. • Y de la supervisión de los proyectos en ejecución de la municipalidad. • Elaboración de los Planes de Desarrollo Municipal PDM Y PDC
Departamento Municipal de Justicia	<ul style="list-style-type: none"> • Otorgar licencia para todo tipo de evento. • Dar a conocer ordenanzas y disposiciones de la corporación municipal. • Coordinar acciones con la policía preventiva asignada al municipio en materia de seguridad ciudadana, cumplimientos de horarios y para mantener el orden público. • Levantar actas de compromiso en relación a denuncias de hecho que perjudican el bienestar de los vecinos del municipio. • Autorizar cartas de venta, y guía de traslado de ganado entre municipio y departamento.

<p>Unidad Municipal Ambiental</p>	<ul style="list-style-type: none"> • Velar para que en las políticas y estrategias de desarrollo municipal sea considerado los aspectos ambientales para lograr un desarrollo sostenible. • Promover la investigación, La Planificación y la implementación de modelos de manejo adecuado, tomando en cuenta entre otros el uso de la tierra. • Recibir, registrar, dar seguimiento y canalizar a las instancias respectivas las denuncias en materia ambiental manteniendo informado al interesado; esto lo harán con el apoyo de los Directores de Justicia. • Coordinar y ejecutar acciones referentes a la protección, conservación y restauración ambiental en el campo de la reforestación, manejo integrado del recurso hídrico, manejo de los residuos sólidos, administración y vigilancia de las áreas naturales protegidas, control de contaminantes que se ajusten a las regulaciones técnicas que emita el gobierno central, ordenanzas municipales, entre otras
<p>Oficina de la Niñez y la mujer.</p>	<ul style="list-style-type: none"> • Es la encargada de la protección de los derechos de los niños y adolescentes • Se Encarga de velar por el bienestar de las mujeres de nuestro municipio y de gestionar talleres para su desarrollo personal.

Principales indicadores de desempeño municipal:

La corporación municipal se ha comprometido a mejorar los indicadores sobre la economía, vivienda e infraestructura social y empleo ya que estas son los indicadores que más afectan a la población de Amapala.

Incidencia en la Población y El Territorio.

La Municipalidad ha incidido de forma directa en la población y el Territorio ejecutando proyectos de desarrollo para el beneficio de todos tales como:

Salud:

- ✓ Contratación de personal capacitado de salud (Enfermeras y Doctores) para atención de la población en todo el Municipio.
- ✓ Construcción de Centro de Salud en la Aldea de Novillo.
- ✓ Mejoramiento de Centro de Salud de la Zona Urbana y el de la Aldea de Los Langes.
- ✓ Compra de medicamento para Centros de Salud.
- ✓ Compra de aparato para exámenes generales de sangre.

Educación:

- ✓ Mejoras y mantenimiento de todos los Centro Educativos de todo el Municipio.
- ✓ Contratación de Maestros para todas las Escuelas del Municipio.
- ✓ Becas Estudiantiles.
- ✓ Merienda Escolar.

Infraestructura:

- ✓ Construcción de Zonas de Recreación.
- ✓ Remodelación de Parques.
- ✓ Pavimentación de Carreteras.
- ✓ Construcción de otras obras de infraestructura.

Electrificación:

- ✓ Electrificación de La Isla San Carlos O Garrobo.
- ✓ Electrificación de Caserío El Ojochal.
- ✓ Electrificación de El Vigía.
- ✓ Electrificación de Caserío Aguirre.
- ✓ Electrificación de Zona de EL Cementerio.

Vivienda

- ✓ Construcción de 700 viviendas en todos el Municipio.

Entre otros proyectos que se han ejecutado en todo el Municipio.

PRESENCIA INSTITUCIONAL EN EL MUNICIPIO

En nuestro municipio existen varias instituciones públicas y privadas que han contribuido al desarrollo de nuestra comunidad. Dichas instituciones han brindado su apoyo técnico en lo financiero hay que estar pendientes porque casi no cumplen con este requisito a la realización de proyectos en todo el municipio. Entre las más importantes podemos mencionar las siguientes:

Instituciones públicas y privadas que operan en el municipio de Amapala, Valle

N°	Institución	Publica	Privada
1	Municipalidad	X	
2	Iglesia Católica		X
3	Iglesia Evangélica		X
4	Secretaria de Educación (centros educativos)	X	
5	Secretaria de Salud (centros de salud)	X	
6	Plan de Honduras	X	
7	Claro Telefonía		X
8	Tigo Telefonía		X
9	Hondutel	X	
10	Mancomunidad de NASMAR	X	
11	Marina Mercante	X	
12	Migración	X	
13	EMPRENDE SUR		ONG
14	Fuerza Naval Honduras	X	
15	CODDEFAGOLFF	X	X
16	MUGOLFO	X	X
17	OXFAN	X	X

SOCIEDAD CIVIL

En Amapala existe un total de 8 tipos de organizaciones de la sociedad civil, de las cuales los Patronatos son la base organizativa comunitaria más importante por su involucramiento en procesos de desarrollo local, y funcionan como uno de los enlaces más cercanos con la municipalidad, así como con las distintas instituciones de desarrollo que operan en el municipio.

El tipo de organizaciones existentes son: patronatos, junta de agua, iglesias (Evangélicas y católicas), sociedad de padres de familia por cada centro educativo, comités de salud y de vigilancia, grupos campesinos, equipos de fútbol, grupos de Pescadores. Cada una de estas organizaciones civiles juegan sus propios roles encaminados al desarrollo del municipio, entre los roles principales tenemos:

ORGANIZACIONES COMUNITARIAS MÁS IMPORTANTES

No.	Organizaciones Comunitarias	Funciones
1.	Patronatos	Sus funciones principales se orientan a la gestión de proyectos de infraestructura, así como a procesos de organización y participación de la sociedad en el tratamiento de problemas de interés público; y todos son apoyados por la Municipalidad y por otras instituciones afines al desarrollo local.
2.	Las Juntas de Agua:	Son responsables del buen manejo y administración de los acueductos, tanto en la construcción de los mismos como en su operación; también, centran su interés en el buen funcionamiento organizacional y Administrativo de las mismas Juntas, así como en la protección, control y manejo de las fuentes productoras de agua, son apoyadas directamente por la Municipalidad y por las instituciones afines a la protección de los recursos naturales.
3.	Iglesias:	Su misión está orientada a promover los valores espirituales cristianos con énfasis en el amor al prójimo y ejercer la paz, armonía y la comprensión entre los habitante1s ya que para ello existen varios grupos pertenecientes a la iglesia católica.

4.	Sociedad de Padres de Familia	Brindan apoyo a los procesos de enseñanza – aprendizaje de los niños mediante diversas actividades realizadas a nivel del centro educativo, la comunidad y en la familia.
5.	Clubes Deportivos	Representan un espacio de recreación para la juventud y de promoción de la armonía entre, y para, los pobladores.

INVERSIÓN SOCIAL

Durante el año 2017 la municipalidad realizó una inversión total de L. **30, 189,377.10, en** apoyo al sector salud, educación, social, vial, productiva y vivienda. Esta inversión en su mayor porcentaje corresponde a fondos obtenidos de la transferencia del gobierno central.

TRANSFERENCIA INGRESO PROPIO INVERSION 2017

TRANSFERENCIA	AGUA POTABLE	L. 100,000.00	
TRANSFERENCIA	ELECTRIFICACION	840,527.13	
INGRESOS PROPIO	ELECTRIFICACION		L. 490,624.79
TRANSFERENCIA	EDUCACION	3,014,000.00	
INGRESOS PROPIO	EDUCACION		328,990.67
TRANSFERENCIA	SALUD	2,852,572.30	
INGRESOS PROPIO	SALUD		54,000.00
TRANSFERENCIA	SALUD	770,000.00	
TRANSFERENCIA	NIÑES Y JUEVENT	289,221.40	
TRANSFERENCIA	ATENCION MUJER	3,490.01	
TRANSFERENCIA	VIVIENDA	14,569,560.00	
INGRESOS PROPIO	VIVIENDA		288,193.20
TRANSFERENCIA	VIAL	624,797.00	
INGRESOS PROPIO	VIAL		649,513.07

TRANSFERENCIA	SOCIAL	3,936,689.22	
INGRESOS PROPIO	SOCIAL		1,231,054.31
TRANSFERENCIA	PRODUCTIVA	146,144.00	

L.27, 147,001.06 L.3, 042,376.04

Informe anual de proyecto			
Código:1703	Departamento de: Valle	Municipio de: Amapala	
No.	Nombre de proyecto	Ubicación	Presupuesto ejecutado
1	Vivienda popular	Puerto grande	779,341.20
2	Vivienda popular	Caracol	778,873.70
3	Estampado muelle	Centro	2,254,065.29
4	Vivienda popular	San Carlos	779,105.80
5	Vivienda popular	jocote	779,375.30
6	Vivienda popular	Langues	778,381.45
7	Vivienda popular	ojochal	778,599.58
8	Techos Popular	Jocote	934,920.00
9	Remodelación muelle.	Centro	476,880.00
10	Vivienda popular	Novillo	778,133.40
11	Vivienda popular	Pintadillera	779,340.10
12	Electrificación vigía	Vigía	840,527.13
13	re adoquinado	Centro	338,105.70
14	Otros proyectos varios	Todo municipio	6,988,035.56 -
	TOTAL		19,671,157.49

2.4 PRINCIPALES POTENCIALIDADES Y PROBLEMAS

(FODA)

Fortalezas, Oportunidades, Debilidades, Amenazas

Departamento: Valle Municipio: Amapala Fecha: Eje Temático: Ordenamiento Territorial

No	Fortalezas	Oportunidades	Debilidades	Amenazas
1	Marco Legal que regula el uso del territorio.	Apoyo directo por parte del Gobierno Central.	Crecimiento Poblacional descontrolado.	inmigración.
2	Biodiversidad del Territorio Municipal		Falta de recursos económicos.	Bajo Nivel de Desarrollo en el Departamento.
3	Se cuenta con personal capacitado en Ordenamiento Territorial.		Falta de empleo.	Efectos de los Cambios Climáticos
4	Interés por parte de la población en tema de Ordenamiento Territorial.			

(FODA)

Fortalezas, Oportunidades, Debilidades, Amenazas

Departamento: Valle

Municipio: Amapala

Fecha:

Eje Temático: Salud

No	Fortalezas	Oportunidades	Debilidades	Amenazas
1	Se cuenta con centros de salud en lugares estratégicos.	Recurso humano que hace practica en estos centros de salud.	Sistema de salud indeficiente	Falta de apoyo por parte de la secretaria de Salud.
2	Apoyo por parte del Gobierno Municipal.	Apoyo por parte de organizaciones gubernamentales.	Falta de medicamento.	
3			Infraestructura inadecuada en centros de Salud.	
4			falta de centros de atención integral para la niñez	
5			Falta de equipamiento médico en las diferentes áreas.	

(FODA)

Fortalezas, Oportunidades, Debilidades, Amenazas

Departamento: Valle

Municipio: Amapala

Fecha:

Eje Temático: Educación

No	Fortalezas	Oportunidades	Debilidades	Amenazas
1	se cuenta con centros educativos en todo el municipio.	apoyo por parte de organizaciones gubernamentales.	malas condiciones en las instalaciones de los centros educativos.	Falta de apoyo por parte de la secretaria de Educación y el Gobierno Central.
2	Apoyo por parte del Gobierno Municipal.	Apoyo de la empresa privada	falta de mobiliario.	Introducción de Drogas
3		Apoyo de Gobiernos extranjeros	falta de maestros en los centros educativos.	
4			Educación de Mala Calidad	

(FODA)

Fortalezas, Oportunidades, Debilidades, Amenazas

Departamento: Valle Municipio: Amapala Fecha: Eje Temático: Recursos Naturales y Ambiente

No	Fortalezas	Oportunidades	Debilidades	Amenazas
1	Se cuentan con bosques e islotes como zonas de área protegida.	Apoyo por parte de organizaciones gubernamentales	Carencia de manejo ordenado de los recursos.	Zonas de Desarrollo (ZEDES)
2	Gran variedad de recursos naturales.	Apoyo por parte de la Secretaria de Defensa	Incendios Forestales.	
3	Viveros			

(FODA)

Fortalezas, Oportunidades, Debilidades, Amenazas

Departamento: Valle Municipio: Amapala Fecha: Eje Temático: Grupos Vulnerables Niñez

No	Fortalezas	Oportunidades	Debilidades	Amenazas
1	Se cuenta con 3 centro de atención integral para niñez	apoyo de organización no gubernamentales	Falta de interés de parte de los padres de familia.	Delincuencia.
2	Apoyo del Gobierno Municipal		Vagancia.	Droga
3	Apoyo de otras instituciones Municipales no Gubernamentales		Deserción escolar.	

(FODA)

Fortalezas, Oportunidades, Debilidades, Amenazas

Departamento: Valle Municipio: Amapala Fecha: Eje Temático: Grupos Vulnerables Juventud

No	Fortalezas	Oportunidades	Debilidades	Amenazas
1	Apoyo a la formación por parte del Gobierno Municipal.	Capacitaciones por parte de INFOP	Falta de interés por parte de los Jóvenes.	Delincuencia.
2	Apoyo y formación a Jóvenes por parte de la Iglesia.	Capacitaciones por parte de la Iglesia	Falta de interés por parte de los Jóvenes.	Droga.
3	Oportunidades de empleo por parte de la empresa privada.	Las empresas que se instalan en el Municipio	Jóvenes en riesgo social.	Emigración.

(FODA)

Fortalezas, Oportunidades, Debilidades, Amenazas

Departamento: Valle Municipio: Amapala Fecha: Eje Temático: Grupos Vulnerables Mujer

No	Fortalezas	Oportunidades	Debilidades	Amenazas
1	Apoyo por parte de la OMM.	apoyo por parte Organizaciones no Gubernamentales.	Falta de implementación de métodos anticonceptivos.	Emigración.
2	Organizaciones o Grupos de Mujeres organizadas	Capacitaciones por parte de INFOP	Falta de recursos económicos	Abandono
3	Financiamiento por parte de la Municipalidad para la creación de micro empresas y cajas rurales.		embarazos en edad prematura	

(FODA)

Fortalezas, Oportunidades, Debilidades, Amenazas

Departamento: Valle Municipio: Amapala Fecha: Eje Temático: Grupos Vulnerables Tercera Edad

No	Fortalezas	Oportunidades	Debilidades	Amenazas
1	Contamos con un Hogar de Ancianos	Ayudas por partes de Organizaciones Gubernamentales	Falta de Asistencia Medica	Muerte
2	Apoyo por parte del Gobierno Municipal		Abandonó de los ancianos de la calle	Enfermedades

(FODA)

Fortalezas, Oportunidades, Debilidades, Amenazas

Departamento: Valle Municipio: Amapala Fecha: Eje Temático: Vivienda

No	Fortalezas	Oportunidades	Debilidades	Amenazas
1	Proyecto de construcción de vivienda por parte del Gobierno Municipal.	Apoyo del Gobierno Central con la construcción de viviendas	Falta de tierra	Emigración
2	Proyecto de otorgamiento de terrenos por parte del Gobierno Municipal.	Apoyo de Organizaciones no Gubernamentales con la construcción de vivienda	Dificultad para adquirir una vivienda	Falta de Inversión Privada.

(FODA)

Fortalezas, Oportunidades, Debilidades, Amenazas

Departamento: Valle

Municipio: Amapala

Fecha:

Eje Temático: Agua y Saneamiento

No	Fortalezas	Oportunidades	Debilidades	Amenazas
1	Juntas de agua en todas las Aldeas del Municipio.	Apoyo por parte de Organizaciones Gubernamentales para la construcción de Juntas de agua y sistemas de agua.	Poco interés de las Aldeas para su independización en el tema de juntas de aguas	Falta de interés por parte del SANAA para entregar sistema de agua a la Municipalidad
2	Zona Urbana cuenta con Planta de tratamiento de aguas residuales.		alto número de habitantes sin servicio de aguas negras y alcantarillado.	Incendios
3	Apoyo por parte del Gobierno Municipal		Mal servicio de agua y saneamiento.	Contaminación del agua por parte de las empresas industriales.
4			Mínima cantidad de pozos para uso publico	
5			Contaminación del agua por filtración de aguas residuales.	

(FODA)

Fortalezas, Oportunidades, Debilidades, Amenazas

Departamento: Valle

Municipio: Amapala

Fecha:

Eje Temático: Economía

No	Fortalezas	Oportunidades	Debilidades	Amenazas
1	Ser un Municipio turístico	Capacitaciones por parte de INFOP	Falta de Empleo	Falta de inversión Privada.
2	Ubicación estratégica territorial.		Falta de empresas generadoras de empleo.	Migración
3	Mano de obra no calificada		Falta de financiamiento para pequeños empresarios.	

(FODA)

Fortalezas, Oportunidades, Debilidades, Amenazas

Departamento: Valle

Municipio: Amapala

Fecha:

Eje Temático: Seguridad Alimentaria

No	Fortalezas	Oportunidades	Debilidades	Amenazas
1	se cuenta con tierras aptas para el cultivo	Formaciones por parte de organizaciones gubernamentales	Falta de empleo	Cambio Climático
2	Zona pesquera		falta de financiamiento para la compra de materiales de cultivo y pesca	captura de los pescadores por fuerzas armadas de los países vecinos.
3	Apoyo por parte de la Municipalidad con materiales para pesca artesanal e insumos para la agricultura.			Falta de inversión Privada.

(FODA)

Fortalezas, Oportunidades, Debilidades, Amenazas

Departamento: Valle Municipio: Amapala Fecha: Eje Temático: Tierra

No	Fortalezas	Oportunidades	Debilidades	Amenazas
1	Ordenamiento Territorial	Donación de terrenos por parte de organizaciones.	Falta de tenencia de la tierra	Ley de las ZEDES
2			la tierra les pertenece a pocas personas.	Privatización de Tierras
3				Invasiones

(FODA)

Fortalezas, Oportunidades, Debilidades, Amenazas

Departamento: Valle Municipio: Amapala Fecha: Eje Temático: Participación

No	Fortalezas	Oportunidades	Debilidades	Amenazas
1	Grupos Organizados	Apoyo por parte de organizaciones en temas de capacitaciones y equipo.	Falta de interés por una gran parte de la población.	falta de apoyo gubernamental.

(FODA)

Fortalezas, Oportunidades, Debilidades, Amenazas

Departamento: Valle

Municipio: Amapala

Fecha:

Eje Temático: Seguridad Ciudadana

No	Fortalezas	Oportunidades	Debilidades	Amenazas
1	Somos uno de los Municipios más seguros del País.	Apoyo por parte del Gobierno.	Alto número de jóvenes con adicciones de drogas.	Inmigración
2	Se cuenta con la presencia de la Fuerza Naval.			Drogas

(FODA)

Fortalezas, Oportunidades, Debilidades, Amenazas

Departamento: Valle

Municipio: Amapala

Fecha:

Eje Temático: Infraestructura Social

No	Fortalezas	Oportunidades	Debilidades	Amenazas
1	Se cuenta con infraestructura básica	Personas organizadas que donan aportes económicos para la construcción de carreteras.	Carencia de infraestructura pública de calidad.	Falta de apoyo por parte del Gobierno central
2	Apoyo por parte de la Municipalidad en la construcción y Mejoramiento de Escuelas, Centros de Salud, Centros Comunitarios, calles y Ampliación de los servicios de energía eléctrica.		Mal estado de edificación de escuelas.	
3			Poca cantidad de Centros de Salud en el Municipio.	
4			Sistema de energía eléctrica sobre cargado.	

(FODA)

Fortalezas, Oportunidades, Debilidades, Amenazas

Departamento: Valle

Municipio: Amapala

Fecha:

Eje Temático: Turismo

No	Fortalezas	Oportunidades	Debilidades	Amenazas
1	Buena Ubicación Geográfica	Disponibilidad de recursos públicos para la actividad.	Falta de organización.	Posible Desarrollo de tensiones en actores locales.
2	Atractivos Turísticos relevantes (Playas, Zonas de Recreación, Cima del Cerro y Estructura colonial)	Condiciones Favorables de Mercado.	Carencia de habilidades turísticas	Crecimiento Turístico y promoción en la Zona Norte.
3	Variedad de actividades para poder realizar (Natación, Senderismo, Ciclismo, vida nocturna)	Apoyo por parte del Gobierno en promoción turística.	Falta de presencia institucional permanente	Falta de Inversión Privada.
4	Territorio con potencial turístico	Proximidad con centros urbanos de envergadura		
5	Interés local para la actividad.	Capacitaciones en temas turísticos por parte de INFOP		
6	Infraestructura Hotelera, Hostales y Casas de Huéspedes.	Promoción Turística por parte de los medios de comunicación.		

III. Plan de Desarrollo Municipal

3.1 Visión Compartida.

Ser un Municipio eficiente en servicios básicos de salud, educación, agua y saneamiento, con infraestructura pública de calidad, además de buena organización para atraer la inversión privada y así generar empleo a personas en riesgo social; dando facilidad para adquirir una vivienda digna con un manejo ordenado de los recursos.

3.2 Líneas y Objetivos Estratégicos y ejes temáticos de desarrollo territorial

Líneas y Objetivos Estratégicos.

- **Eficiente en servicios básicos de salud, educación, agua y saneamiento.**
 - ✓ Fortalecer los CESAMOS y CESAR del Municipio con mejoras de sus instalaciones con medicamento y con la contratación de recurso humano médico especializado de forma permanente.
 - ✓ Mejorar las instalaciones de los Centros Educativos, donar mobiliario y equipo y contratación de maestros permanentes.
 - ✓ Gestionar la construcción de una biblioteca pública virtual.
 - ✓ Gestionar la creación de botiquines en las escuelas.
 - ✓ Lograr tener un eficiente sistema de agua potable y Saneamiento.

- **Infraestructura Pública de Calidad.**
 - ✓ Fortalecer la infraestructura vial y el sistema eléctrico.

- **Generar empleo a personas en riesgo social.**
 - ✓ Gestionar el financiamiento para la creación y fortalecimiento de micro empresas y Cajas Rurales.
 - ✓ Gestionar inversión privada.
 - ✓ Gestionar ampliación de efectivos policiales en todo el Municipio.

- **Facilidad para adquirir una vivienda digna.**
 - ✓ Gestionar la construcción de viviendas a familias de escasos recursos e implementar la fácil obtención de títulos de propiedad a familias de escasos recursos.

- **Manejo Ordenado de los Recursos.**
 - ✓ Implementar la construcción de viveros para fortalecer los programas municipales de reforestación y gestionar la construcción de basureros.

Objetivos de líneas Estratégicas
Ejes Temáticos de Desarrollo Territorial

Ejes Temáticos	Variables de Análisis
1. Ordenamiento territorial	Límites territoriales, fuentes de agua, quebradas y ríos, zonas productoras de agua, uso forestal, ubicación vías de comunicación, zonas vulnerables, tenencia de la tierra, áreas relevantes de uso específico, servicios básicos, asentamientos humanos, biodiversidad existente
2. Salud y Nutrición	Incidencia de enfermedades, desnutrición, mortalidad materna, mortalidad infantil, atención de partos.
3. Educación	Niños en edad escolar, niños actualmente estudian por nivel, niños cursan o cursaron un grado, niños estudian ahora, niños no estudian.
4. Recursos Naturales y Ambiente	Uso de leña para cocinar, bosque, fauna, contaminación existente.
5. Grupos Vulnerables	Niñez, Juventud, Mujeres, Tercera Edad.
6. Vivienda	Tenencia, condiciones, hacinamiento, baños, letrinas, familias por vivienda, problemas de la vivienda, materiales de construcción, energía para cocinar.
7. Agua y Saneamiento	Cobertura y calidad del servicio de agua, disposición de la basura, aseo de calles, disposición de excretas.
8. Economía	Producción, distribución, consumo, empleo, ingresos, acceso al financiamiento, migración, remesas, producen para la venta, profesiones, oficios, ocupaciones.
9. Seguridad Alimentaria	Ingresos ajustan para alimentarse, producción de alimentos, satisfacen autoconsumo.
10. Tierra	Acceso a la tierra, tenencia de la tierra de los que la trabajan.
11. Participación	Mujeres, hombres.
12. Seguridad Ciudadana	Violencia, robos, homicidios.
13. Infraestructura Social	Vial, electricidad, escuelas, centros de salud, centros comunitarios.
14. Turismo	Atractivos, recreación, infraestructura.

3.3 Planes Zonales Territoriales.

Los Planes Zonales Territoriales del municipio se realizó la consolidación del mapa de zonificación del municipio comprendido en el formato correspondiente (FI-4) Seguidamente se seleccionaron los representantes por cada zona quienes se desempeñaron en priorizar los proyectos zonales, levantando así mismo un listado de participantes.

A continuación, se realizó la preparación de los planes zonales sobre la base de proyectos priorizados, utilizando los formatos (FI-14) en estos cuadros se incluyen todos los primeros tres proyectos de cada comunidad, por cada eje temático, según la prioridad definida en la asamblea zonal. Y finalmente la socialización y aprobación de los planes zonales por la corporación Municipal certificándolos en punto de Acta.

(F - 10)

Programación del Plan Zonal de Desarrollo Territorial

Departamento: Valle Municipio: Amapala Zona: Isla Del Tigre Fecha: Eje Temático: Ordenamiento Territorial
Lugar de la Asamblea: Alcaldía Municipal

PRIORIDAD	NOMBRE DEL PROYECTO/SECTOR DE DESARROLLO	COMUNIDAD	# DE BENEFIC.	AÑO EJECUCIÓN					COSTO APROXIMADO	APORTE COMUNITARIO
				20	21	22	23	24		
1	Analizar agua de los pozos	Aldea San Pablo, Caserío La Ceibita, Aldea Playa Grande y Caserío Caracol	1500	x	x				100%	
2	Legalizar Callejón de entrada a la comunidad de la Ceibita	Caserío La Ceibita	200	x					100%	
3	Funcionamiento del rastro Municipal	Zonal	3000					x	100%	
4	Rotulación de Playas y Calles.	Aldea Gualorita, Aldea Las Pelonas, Aldea Punta Honda.	600	x					100%	
5	Reubicación de Moto taxis en la Playa del Burro	Aldea Gualorita.	1000	x					100%	
6	Delimitación de colindancia de las comunidades	Zonal	3000	x					100%	
7	Reactivar Voluntarios de Salud en las Comunidades.	Zonal	4000	x					100%	
8	Construir Cerca Perimetral de Pozo en la Aldea Islitas	Aldea Islitas	600			x			100%	
9	Legalización de terreno de la fuente de agua.	Playa Negra.	500		x				100%	
10	Mantenimiento de Calle que conduce la playa	Playa Negra.	500			x			100%	
11	Construir Retenes de piedra para minimizar la fuerza del agua en las quebradas de invierno en la Aldea de Playa Grande.	Playa Grande	300			x			100%	
12	Limpieza de playa.	Playa Grande	400	x					100%	

(F - 10)

Programación del Plan Zonal de Desarrollo Territorial

Departamento: Valle Municipio: Amapala Zona: Zacate Grande Fecha: Eje Temático: Ordenamiento Territorial
 Lugar de la Asamblea: Alcaldía Municipal

PRIORIDAD	NOMBRE DEL PROYECTO/SECTOR DE DESARROLLO	COMUNIDAD	# DE BENEFIC.	AÑO EJECUCIÓN					COSTO APROXIMADO	APORTE COMUNITARIO
				20	21	22	23	24		
1	Construcción de Vado con alcantarilla y embaldosado en quebrada	Aldea de Coyolito	200		X				100%	
2	Construcción de Puentes para quebradas y muro enchapado	Aldea El Zope, Playa Blanca y Punta Novillo	600				X	X	100%	
3	Mantenimiento a los pozos de la comunidad.	Aldea Punta Novillo, La Flor y Caserío El Golfo	800					X	100%	

(F - 10)

Programación del Plan Zonal de Desarrollo Territorial

Departamento: Valle Municipio: Amapala Zona: Isla de San Carlos Fecha: Eje Temático: Ordenamiento Territorial
Lugar de la Asamblea: Alcaldía Municipal

PRIORIDAD	NOMBRE DEL PROYECTO/SECTOR DE DESARROLLO	COMUNIDAD	# DE BENEFIC.	AÑO EJECUCIÓN					COSTO APROXIMADO	APORTE COMUNITARIO
				20	21	22	23	24		
1	Construcción de muro y rampla en quebrada	Isla San Carlos	200			X			100%	

(F - 10)

Programación del Plan Zonal de Desarrollo Territorial

Departamento: Valle Municipio: Amapala Zona: Isla Del Tigre Fecha: Eje Temático: Salud y Nutrición
Lugar de la Asamblea: Alcaldía Municipal

PRIORIDAD	NOMBRE DEL PROYECTO/SECTOR DE DESARROLLO	COMUNIDAD	# DE BENEFIC.	AÑO EJECUCIÓN					COSTO APROXIMADO	APORTE COMUNITARIO
				20	21	22	23	24		
1	Campaña de Fumigación	Zonal	4000	X	X	X	X	X	100%	
2	Abastecer de medicamento un botiquín comunitario.	Zonal	4000	X	X				100%	

(F - 10)

Programación del Plan Zonal de Desarrollo Territorial

Departamento: Valle Municipio: Amapala Zona: Zacate Grande Fecha: Eje Temático: Salud y Nutrición
Lugar de la Asamblea: Alcaldía Municipal

PRIORIDAD	NOMBRE DEL PROYECTO/SECTOR DE DESARROLLO	COMUNIDAD	# DE BENEFIC.	AÑO EJECUCIÓN					COSTO APROXIMADO	APORTE COMUNITARIO
				20	21	22	23	24		
1	Abastecer de Medicamento un Botiquín comunitario	Zonal	1200	X	X	X			100%	
2	Capacitar a Voluntarios de Salud en las comunidades.	Zonal	1200	X	X				100%	
3	Mejoramiento de Cesar de los Langues	Los Langues, Los Huatales y La Pintadillera.	700		X				100%	
4	Entrega de Mobiliario básico de Salud (Camillas, Nebulizador, Pesa, instrumentos para medir la presión y la diabetes.)	Aldea Punta Novillo, La Flor, Caserío El Golfo.	800			X			100%	
5	Ampliación del Centro de Salud.	Aldea Puerto Grande, Tierras Cheles.	800		X				100%	

(F - 10)

Programación del Plan Zonal de Desarrollo Territorial

Departamento: Valle Municipio: Amapala Zona: Isla De San Carlos Fecha: Eje Temático: Salud y nutrición
Lugar de la Asamblea: Alcaldía Municipal

PRIORIDAD	NOMBRE DEL PROYECTO/SECTOR DE DESARROLLO	COMUNIDAD	# DE BENEFIC.	AÑO EJECUCIÓN					COSTO APROXIMADO	APORTE COMUNITARIO
				20	21	22	23	24		
1	Abastecer con medicamento botiquín comunitario	zonal	200	x					100%	
2	Capacitar a voluntario de salud en la comunidad	zonal	226	x					100%	

(F - 10)

Programación del Plan Zonal de Desarrollo Territorial

Departamento: Valle Municipio: Amapala
Lugar de la Asamblea: Alcaldía Municipal

Zona: Isla Del Tigre Fecha:

Eje Temático: Educación

PRIORIDAD	NOMBRE DEL PROYECTO/SECTOR DE DESARROLLO	COMUNIDAD	# DE BENEFIC.	AÑO EJECUCIÓN					COSTO APROXIMADO	APORTE COMUNITARIO
				20	21	22	23	24		
1	Entrega de Becas Estudiantiles	Zonal	1500	x	x	x	x	x	100%	
2	Entrega de Útiles Escolares	Zonal	1500	x	x	x	x	x	100%	
3	Mejoramiento de Mobiliario y equipo en las escuelas de las Aldeas de Gualorita, Las Pelonas y Punta Honda	Aldea de Gualorita, Las Pelonas y Punta Honda	300		x				100%	

(F - 10)

Programación del Plan Zonal de Desarrollo Territorial

Departamento: Valle Municipio: Amapala Zona: Zacate Grande Fecha: Eje Temático: Educación
Lugar de la Asamblea: Alcaldía Municipal

PRIORIDAD	NOMBRE DEL PROYECTO/SECTOR DE DESARROLLO	COMUNIDAD	# DE BENEFIC.	AÑO EJECUCIÓN					COSTO APROXIMADO	APORTE COMUNITARIO
				20	21	22	23	24		
1	Becas Estudiantiles.	Zonal	1100	X	X	X	X	X	100%	
2	Entrega de Útiles Escolares.	Zonal	1100	X	X	X	X	X	100%	

(F - 10)

Programación del Plan Zonal de Desarrollo Territorial

Departamento: Valle Municipio: Amapala Zona: Isla De San Carlos Fecha: Eje Temático: Educación
Lugar de la Asamblea: Alcaldía Municipal

PRIORIDAD	NOMBRE DEL PROYECTO/SECTOR DE DESARROLLO	COMUNIDAD	# DE BENEFIC.	AÑO EJECUCIÓN					COSTO APROXIMADO	APORTE COMUNITARIO
				20	21	22	23	24		
1	Becas estudiantiles	zonal	150	x	x	x	x	x	100%	
2	Entrega de útiles escolares	zonal	150	x	x	x	x	x	100%	

(F - 10)

Programación del Plan Zonal de Desarrollo Territorial

Departamento: Valle Municipio: Amapala Zona: Isla Del Tigre Fecha: Eje Temático: Recursos Naturales y Ambiente
Lugar de la Asamblea: Alcaldía Municipal

PRIORIDAD	NOMBRE DEL PROYECTO/SECTOR DE DESARROLLO	COMUNIDAD	# DE BENEFIC.	AÑO EJECUCIÓN					COSTO APROXIMADO	APORTE COMUNITARIO
				20	21	22	23	24		
1	Reforestación	Zonal	3000		X				100%	
2	Mejoramiento del Relleno Sanitario	Zonal	3000			X			100%	

(F - 10)

Programación del Plan Zonal de Desarrollo Territorial

Departamento: Valle Municipio: Amapala Zona: Zacate Grande Fecha: Eje Temático: Recursos Naturales y Ambiente
Lugar de la Asamblea: Alcaldía Municipal

PRIORIDAD	NOMBRE DEL PROYECTO/SECTOR DE DESARROLLO	COMUNIDAD	# DE BENEFIC.	AÑO EJECUCIÓN					COSTO APROXIMADO	APORTE COMUNITARIO
				20	21	22	23	24		
1	Reforestación	Zonal	1100	X	X				100%	

(F - 10)

Programación del Plan Zonal de Desarrollo Territorial

Departamento: Valle Municipio: Amapala
Lugar de la Asamblea: Alcaldía Municipal

Zona: Isla Del Tigre Fecha:

Eje Temático: Grupos Vulnerables

PRIORIDAD	NOMBRE DEL PROYECTO/SECTOR DE DESARROLLO	COMUNIDAD	# DE BENEFIC.	AÑO EJECUCIÓN					COSTO APROXIMADO	APORTE COMUNITARIO
				20	21	22	23	24		
1	Construcción de Cancha Polideportiva en la Aldea de San Pablo	Aldea San Pablo y Caserío La Ceibita	400		X				100%	
2	Instalación de Internet en lugares priorizados de las comunidades de Gualorita, Las Pelonas y Punta Honda	Aldea Gualorita, Las Pelonas y Punta Honda.	400	X					100%	
3	Mejoramiento de la Cancha de Futbol en la Aldea de Tigüilotada	Aldea Tigüilotada, Islitas, Punta Honda.	700			X			100%	

(F - 10)

Programación del Plan Zonal de Desarrollo Territorial

Departamento: Valle Municipio: Amapala Zona: Zacate Grande Fecha: Eje Temático: Grupos Vulnerables
Lugar de la Asamblea: Alcaldía Municipal

PRIORIDAD	NOMBRE DEL PROYECTO/SECTOR DE DESARROLLO	COMUNIDAD	# DE BENEFIC.	AÑO EJECUCIÓN					COSTO APROXIMADO	APORTE COMUNITARIO
				20	21	22	23	24		
1	Mejoramiento del Canchas de Futbol de la Aldea Playa Blanca y Caserío El Golfo.	Zonal	1000			X	X		100%	
2	Atención Médica Directa	Aldea La Pintadillera y Caserío El Ojochal.	700		X				100%	

(F - 10)

Programación del Plan Zonal de Desarrollo Territorial

Departamento: Valle Municipio: Amapala Zona: Isla De San Carlos Fecha: Eje Temático: Grupos Vulnerables
Lugar de la Asamblea: Alcaldía Municipal

PRIORIDAD	NOMBRE DEL PROYECTO/SECTOR DE DESARROLLO	COMUNIDAD	# DE BENEFIC.	AÑO EJECUCIÓN					COSTO APROXIMADO	APORTE COMUNITARIO
				20	21	22	23	24		
1	Construcción de zona de recreación y juegos infantiles	zonal	150		x				100%	
2	Reparación de campo de futbol	zonal	150			x			100%	

(F - 10)

Programación del Plan Zonal de Desarrollo Territorial

Departamento: Valle Municipio: Amapala Zona: Isla Del Tigre Fecha: Eje Temático: Viviendas
Lugar de la Asamblea: Alcaldía Municipal

PRIORIDAD	NOMBRE DEL PROYECTO/SECTOR DE DESARROLLO	COMUNIDAD	# DE BENEFIC.	AÑO EJECUCIÓN					COSTO APROXIMADO	APORTE COMUNITARIO
				20	21	22	23	24		
1	Construcción de Viviendas	Zonal	2250	X	X	X	X		100%	

(F - 10)

Programación del Plan Zonal de Desarrollo Territorial

Departamento: Valle Municipio: Amapala Zona: Zacate Grande Fecha:
Lugar de la Asamblea: Alcaldía Municipal

Eje Temático: Vivienda

PRIORIDAD	NOMBRE DEL PROYECTO/SECTOR DE DESARROLLO	COMUNIDAD	# DE BENEFIC.	AÑO EJECUCIÓN					COSTO APROXIMADO	APORTE COMUNITARIO
				20	21	22	23	24		
1	Construcción de Viviendas.	Zonal	1000	X	X	X	X	X	100%	

(F - 10)

Programación del Plan Zonal de Desarrollo Territorial

Departamento: Valle Municipio: Amapala Zona: Isla De San Carlos Fecha:
Lugar de la Asamblea: Alcaldía Municipal

Eje Temático: Vivienda

PRIORIDAD	NOMBRE DEL PROYECTO/SECTOR DE DESARROLLO	COMUNIDAD	# DE BENEFIC.	AÑO EJECUCIÓN					COSTO APROXIMADO	APORTE COMUNITARIO
				20	21	22	23	24		
1	Construcción de vivienda	zonal	200		x				100%	

(F - 10)

Programación del Plan Zonal de Desarrollo Territorial

Departamento: Valle Municipio: Amapala Zona: Isla Del Tigre Fecha: Eje Temático: Agua y Saneamiento
Lugar de la Asamblea: Alcaldía Municipal

PRIORIDAD	NOMBRE DEL PROYECTO/SECTOR DE DESARROLLO	COMUNIDAD	# DE BENEFIC.	AÑO EJECUCIÓN					COSTO APROXIMADO	APORTE COMUNITARIO
				20	21	22	23	24		
1	Perforación de Pozos, Construcción o Mejoramiento de Tanque, Construcción o ampliación de red de distribución de agua y compra de bomba.	Zonal	4716	X	X	X	X		100%	
2	Construcción de fosas y Letrinas.	caserío La Ceibita y Caracol.	400		X	X			100%	

(F - 10)

Programación del Plan Zonal de Desarrollo Territorial

Departamento: Valle Municipio: Amapala Zona: Zacate Grande Fecha:
Lugar de la Asamblea: Alcaldía Municipal

Eje Temático: Agua y Saneamiento

PRIORIDAD	NOMBRE DEL PROYECTO/SECTOR DE DESARROLLO	COMUNIDAD	# DE BENEFIC.	AÑO EJECUCIÓN					COSTO APROXIMADO	APORTE COMUNITARIO
				20	21	22	23	24		
1	Perforación de pozo, Construcción de Tanque y Red de Distribución de Agua.	Caserío El Jocote, Aldea la Pintadillera, Playa Blanca.	1500			X			100%	
2	Mejoramiento de Tanque y Ampliación de la Red de Distribución de agua.	El Zope, Punta Novillo, La Flor y Puerto Grande.	1200			X	X		100%	
3	Construcción de Crematorio	Zonal	2500			X	X	X	100%	
4	Construcción de Letrinas.	Zonal	1200				X	X	100%	

(F - 10)

Programación del Plan Zonal de Desarrollo Territorial

Departamento: Valle Municipio: Amapala Zona: Isla De San Carlos Fecha: Eje Temático: Agua y Saneamiento
Lugar de la Asamblea: Alcaldía Municipal

PRIORIDAD	NOMBRE DEL PROYECTO/SECTOR DE DESARROLLO	COMUNIDAD	# DE BENEFIC.	AÑO EJECUCIÓN					COSTO APROXIMADO	APORTE COMUNITARIO
				20	21	22	23	24		
1	Construcción de crematorio	zonal	400				x		100%	

(F - 10)

Programación del Plan Zonal de Desarrollo Territorial

Departamento: Valle Municipio: Amapala Zona: Isla Del Tigre Fecha: Eje Temático: Economía
Lugar de la Asamblea: Alcaldía Municipal

PRIORIDAD	NOMBRE DEL PROYECTO/SECTOR DE DESARROLLO	COMUNIDAD	# DE BENEFIC.	AÑO EJECUCIÓN					COSTO APROXIMADO	APORTE COMUNITARIO
				20	21	22	23	24		
1	Cajas Rurales.	Zonal	2450		X	X	X		100%	
2	Talleres de Formación Técnica por parte de INFOP	Zonal	2000		X				100%	
3	Financiamiento para la Creación de Micro Empresas.	Aldea de San Pablo, Tigüilotada, Islitas, Playa Grande, caserío Caracol y La Ceibita.	500				X	X	100%	

(F - 10)

Programación del Plan Zonal de Desarrollo Territorial

Departamento: Valle Municipio: Amapala Zona: Zacate Grande Fecha:
Lugar de la Asamblea: Alcaldía Municipal

Eje Temático: Economía

PRIORIDAD	NOMBRE DEL PROYECTO/SECTOR DE DESARROLLO	COMUNIDAD	# DE BENEFIC.	AÑO EJECUCIÓN					COSTO APROXIMADO	APORTE COMUNITARIO
				20	21	22	23	24		
1	Cajas Rurales.	Zonal	700		X	X	X	X	100%	
2	Financiamiento Para la Creación de Micro Empresas	Zonal	700		X	X	X	X	100%	
3	Caseta de Peaje en la Aldea de Coyolito.	Aldea de Coyolito.	250		X				100%	

(F - 10)

Programación del Plan Zonal de Desarrollo Territorial

Departamento: Valle Municipio: Amapala Zona: Isla De San Carlos Fecha:
Lugar de la Asamblea: Alcaldía Municipal

Eje Temático: Economía

PRIORIDAD	NOMBRE DEL PROYECTO/SECTOR DE DESARROLLO	COMUNIDAD	# DE BENEFIC.	AÑO EJECUCIÓN					COSTO APROXIMADO	APORTE COMUNITARIO
				20	21	22	23	24		
1	Caja rural	zonal	120				x		100%	

(F - 10)

Programación del Plan Zonal de Desarrollo Territorial

Departamento: Valle Municipio: Amapala Zona: Isla Del Tigre Fecha:
Lugar de la Asamblea: Alcaldía Municipal

Eje Temático: Seguridad Alimentaria

PRIORIDAD	NOMBRE DEL PROYECTO/SECTOR DE DESARROLLO	COMUNIDAD	# DE BENEFIC.	AÑO EJECUCIÓN					COSTO APROXIMADO	APORTE COMUNITARIO
				20	21	22	23	24		
1	Generación de Empleo	Zona Urbana y Playa Negra	800			X			100%	
2	Entrega de Insumos para la Agricultura	Zonal	1000	X	X	X	X	X	100%	
3	Construcción de Galpones para la Crianza de Animales	Aldea San Pablo y caserío La Ceibita.	200		X				100%	
4	Huertos Familiares	Aldea Playa Grande y caserío Caracol	150				X		100%	
5	Trabajo por Alimento	Aldea Tigüilotada y caserío de Islitas	300		X				100%	

(F - 10)

Programación del Plan Zonal de Desarrollo Territorial

Departamento: Valle Municipio: Amapala Zona: Zacate Grande Fecha:
Lugar de la Asamblea: Alcaldía Municipal

Eje Temático: seguridad alimentaria

PRIORIDAD	NOMBRE DEL PROYECTO/SECTOR DE DESARROLLO	COMUNIDAD	# DE BENEFIC.	AÑO EJECUCIÓN					COSTO APROXIMADO	APORTE COMUNITARIO
				20	21	22	23	24		
1	Cambio de trabajo por alimento	Aldea de Coyolito, La Pintadillera, Caserío Jocote y El Ojochal	792		X	X	X	X	100%	
2	Entrega de insumo para la agricultura	Zonal	2400		X	X	X	X	100%	
3	Construcción de Galpones para crianza de gallinas y cerdos	Aldea La Flor, Punta Novillo y Caserío El Golfo.	400				X		100%	

(F - 10)

Programación del Plan Zonal de Desarrollo Territorial

Departamento: Valle Municipio: Amapala Zona: Isla De San Carlos Fecha: Eje Temático: seguridad alimentaria
Lugar de la Asamblea: Alcaldía Municipal

PRIORIDAD	NOMBRE DEL PROYECTO/SECTOR DE DESARROLLO	COMUNIDAD	# DE BENEFIC.	AÑO EJECUCIÓN					COSTO APROXIMADO	APORTE COMUNITARIO
				20	21	22	23	24		
1	Entrega de Abono	zonal	226	x	x	x	x	x	100%	

(F - 10)

Programación del Plan Zonal de Desarrollo Territorial

Departamento: Valle Municipio: Amapala Zona: Isla Del Tigre Fecha: Eje Temático: Infraestructura Social
Lugar de la Asamblea: Alcaldía Municipal

PRIORIDAD	NOMBRE DEL PROYECTO/SECTOR DE DESARROLLO	COMUNIDAD	# DE BENEFIC.	AÑO EJECUCIÓN					COSTO APROXIMADO	APORTE COMUNITARIO
				20	21	22	23	24		
1	Pavimentación y mejoramiento de Calles	Zona Urbana, Aldea San Pablo, Las Pelonas, Tigüilotada, Playa Negra, Punta Honda.	1700	x	x	x	x		100%	
2	Remodelación de la Casa de la Cultura	Zonal	3000	x					100%	
3	Construcción de Cerco de Kínder Aldea San Pablo	Aldea San Pablo.	300		x				100%	
4	Construcción y Mejoramiento de Kínderes	Aldea Gualorita, Aldea Playa Negra, Playa Grande y Caserío Caracol.	400		x		x	x	100%	
5	Ampliación y Mejoramiento de Escuelas.	Aldea Tigüilotada, Playa Grande y Caserío Caracol.	500		x		x		100%	
6	Construcción de Centro Comunal	Aldea Islitas	200			x			100%	

(F - 10)

Programación del Plan Zonal de Desarrollo Territorial

Departamento: Valle Municipio: Amapala Zona: Zacate Grande Fecha:
Lugar de la Asamblea: Alcaldía Municipal

Eje Temático: infraestructura

PRIORIDAD	NOMBRE DEL PROYECTO/SECTOR DE DESARROLLO	COMUNIDAD	# DE BENEFIC.	AÑO EJECUCIÓN					COSTO APROXIMADO	APORTE COMUNITARIO
				20	21	22	23	24		
1	Construcción de Kínder	Aldea Coyolito, La Pintadillera, Punta Novillo, La Flor, Los Langues y Caserío Los Huatales.	1000			X	X	X	100%	
2	Construcción y Mejoramiento de Cerca Perimetral de Escuelas.	Caserío Jocote, Aldea Playa Blanca y Aldea El Zope	310			X	X		100%	
3	Ampliación de Línea Primaria de Energía Eléctrica.	Caserío Jocote	200			X			100%	
4	Pavimentación y Mejoramiento de Calles.	Aldea Playa Blanca, Punta Novillo, Puerto Grande, Caserío El Ojochal, Los Huatales			X	X	X		100%	
5	Ampliación y Mejoramiento de Centros Básicos.	Aldea La Pintadillera y Puerto Grande.			X	X			100%	
6	Construcción de Cerca Perimetral en Centro de Salud.	Aldea Punta Novillo.						X	100%	
7	Construcción de Cerca Perimetral de Cementerio.	Aldea Puerto grande.			X				100%	116

(F - 10)

Programación del Plan Zonal de Desarrollo Territorial

Departamento: Valle Municipio: Amapala Zona: Isla De San Carlos Fecha:
Lugar de la Asamblea: Alcaldía Municipal

Eje Temático: Infraestructura

PRIORIDAD	NOMBRE DEL PROYECTO/SECTOR DE DESARROLLO	COMUNIDAD	# DE BENEFIC.	AÑO EJECUCIÓN					COSTO APROXIMADO	APORTE COMUNITARIO
				20	21	22	23	24		
1	Ampliación de red primaria de energía eléctrica de forma área	zonal	226				x		100%	
2	Reparación de escuela	zonal	150		x					

(F - 10)

Programación del Plan Zonal de Desarrollo Territorial

Departamento: Valle Municipio: Amapala
Lugar de la Asamblea: Alcaldía Municipal

Zona: Isla Del Tigre Fecha:

Eje Temático: Turismo

PRIORIDAD	NOMBRE DEL PROYECTO/SECTOR DE DESARROLLO	COMUNIDAD	# DE BENEFIC.	AÑO EJECUCIÓN					COSTO APROXIMADO	APORTE COMUNITARIO
				20	21	22	23	24		
1	Construcción de Graderías en el Campo del Tigre	Zonal	1000	x					100%	
2	Construcción de Zonas de Recreación	Zonal	2469	x	x	x	x		100%	
3	Mantenimiento y Aseo de Playa Licona	Aldea San Pablo	500	x					100%	
4	Alumbrado de la Cueva de la Sirena	Playa Grande	500			x			100%	

(F - 10)

Programación del Plan Zonal de Desarrollo Territorial

Departamento: Valle Municipio: Amapala Zona: Zacate Grande Fecha:
Lugar de la Asamblea: Alcaldía Municipal

Eje Temático: Turismo

PRIORIDAD	NOMBRE DEL PROYECTO/SECTOR DE DESARROLLO	COMUNIDAD	# DE BENEFIC.	AÑO EJECUCIÓN					COSTO APROXIMADO	APORTE COMUNITARIO
				20	21	22	23	24		
1	Construcción y Mejoramiento de Zonas de Recreación	Zonal	1200		X	X	X	X	100%	
2	Limpieza de Playas y Caminos.	Zonal	1200		X	X	X	X	100%	

3.4 Planes de Inversión Multisectorial y Plurianual

Con el levantamiento de línea de base y sus indicadores obtenidos las comunidades elaboraron sus Planes de Desarrollo Comunitario de estos planes los representantes de cada comunidad prepararon Planes Zonales, Extrayendo tres proyectos por cada eje temático de cada comunidad, en el proceso se elaboraron algunos planes no existentes en la municipalidad: Plan Estratégico de Desarrollo Municipal conjuntamente con instituciones y la instancia ciudadana.

Luego se agruparon las ideas de proyectos según sectorización dada por la metodología FOCAL III, Proyectos Sociales, Proyectos Productivos y Proyectos de Infraestructura. Luego se convocó a la instancia ciudadana para determinar que ideas de proyectos entrarían al Plan de Inversión Plurianual según tabla de proporción socializada y aprobada por autoridad municipal que se elaboró en base a la experiencia en ejecución de proyectos con fondos corrientes y transferencia en los dos últimos años.

Al igual fueron insertadas las ideas de Proyectos del Plan Estratégico de Desarrollo y Planes Sectoriales y Especiales. Estas ideas de Proyectos fueron vaciadas a cuadros de PIMP, de acuerdo a lo que determino la tabla para su respectiva distribución

PIMP-OT

Proyectos Estratégicos por Línea Estratégica

(Formato # F – 19)

(PROYECTOS ESTRATEGICOS PRIORIZADOS POR LINEA ESTRATEGICA DEL PLAN ESTRATEGICO)

Departamento: Valle Municipio: Amapala Fecha aprobación: Línea Estratégica: **Eficiente en servicios básicos de salud, educación, agua y saneamiento.**

Orden Prioridad	Nombre del proyecto	Aldea, Caserío, barrio o colonia/ o Intercomunitario	Costo Total	Años de Ejecución					Financiamiento		
				20	21	22	23	24	Local	Municipal	Externo
1	Donación de Medicamento a los CESAMOS y CESAR del Municipio.	Zona Urbana, Los Langues, Puerto Grande y Punta Novillo.	L. 1,000,000.00	X	X	X	X	X		100%	
2	Contratación de recurso humano médico especializado para los CESAMOS y CESAR del Municipio	Zona Urbana, Los Langues, Puerto Grande y Punta Novillo.	2,640,000.00	X	X	X	X	X		100%	
3	Contratar maestros para los centros educativos.	Todo el Municipio	10,000,000.00	X	X	X	X	X		100%	
4	Donar mobiliario y equipo a los centros educativos.	Todo el Municipio	300,000.00	X		X		X		100%	
5	Construcción de Biblioteca Virtual.	Zona Urbana	250,000.00		X					100%	
6	Donación de Medicamento para botiquines escolares.	Todo el Municipio	100,000.00	X						100%	

(Formato # F – 19)

(PROYECTOS ESTRATEGICOS PRIORIZADOS POR LINEA ESTRATEGICA DEL PLAN ESTRATEGICO)

Departamento: Valle Municipio: Amapala Fecha aprobación:

Línea Estratégica: **Infraestructura Pública de Calidad.**

Orden Prioridad	Nombre del proyecto	Aldea, Caserío, barrio o colonia/ o Intercomunitario	Costo Total	Años de Ejecución					Financiamiento		
				20	21	22	23	24	Local	Municipal	Externo
1	Compra e instalación de transformadores eléctricos en lugares estratégicos.	Zona Urbana,	L. 100,000.00		X					100%	
2	Ampliación de línea de conducción secundaria en el sistema eléctrico.	Caserío el Golfo.	600,000.00	X						100%	
3	Construcción de concreto hidráulico en Calle cuesta de Aldea Los Langues.	Zacate Grande	500,000.00	X						100%	
4	Construcción de concreto hidráulico en Calle cuesta de Caserío Los Huatales.	Zacate Grande.	500,000.00	X						100%	
5	Construcción de concreto hidráulico en Calle cuesta de Caserío La Negra.	Zacate Grande.	500,000.00	X						100%	
	Construcción de concreto hidráulico en Calle cuesta de Caserío La Negra.	Zacate Grande	700,000.00	X						100%	
6	Construcción de concreto hidráulico en Calle cuesta que conduce de la Aldea La Flor a Aldea Punta Novillo	Zacate Grande	1,000,000.00	X						100%	

(Formato # F – 19)

(PROYECTOS ESTRATEGICOS PRIORIZADOS POR LINEA ESTRATEGICA DEL PLAN ESTRATEGICO)

Departamento: Valle Municipio: Amapala Fecha aprobación:

Línea Estratégica: **Generar Empleo a Personas En Riesgo Social**

Orden Prioridad	Nombre del proyecto	Aldea, Caserío, barrio o colonia/ o Intercomunitario	Costo Total	Años de Ejecución					Financiamiento		
				20	21	22	23	24	Local	Municipal	Externo
1	Financiar capital a pequeños productores.	Todo el Municipio	500,000.00		X					100%	
2	Pago de Publicidad	Todo el Municipio	100,000.00	X						100%	
3	Construcción de posta policial.	Zacate Grande	700,000.00			X				100%	

(Formato # F – 19)

(PROYECTOS ESTRATEGICOS PRIORIZADOS POR LINEA ESTRATEGICA DEL PLAN ESTRATEGICO)

Departamento: Valle Municipio: Amapala Fecha aprobación:
Digna

Línea Estratégica: **Facilidad Para Adquirir una Vivienda**

Orden Prioridad	Nombre del proyecto	Aldea, Caserío, barrio o colonia/ o Intercomunitario	Costo Total	Años de Ejecución					Financiamiento		
				20	21	22	23	24	Local	Municipal	Externo
1	Donación de Títulos de Propiedad o dominio pleno a familias de escasos recursos.	Zona Urbana	100,000.00	X						100%	

(Formato # F- 19)

(PROYECTOS ESTRATEGICOS PRIORIZADOS POR LINEA ESTRATEGICA DEL PLAN ESTRATEGICO)

Departamento: Valle Municipio: Amapala Fecha aprobación:

Línea Estratégica: **Manejo Ordenado de los Recursos.**

Orden Prioridad	Nombre del proyecto	Aldea, Caserío, barrio o colonia/ o Intercomunitario	Costo Total	Años de Ejecución					Financiamiento		
				20	21	22	23	24	Local	Municipal	Externo
1	Construcción de Vivero Municipal	Zona Urbana	L. 50,000.00	X						100%	
2	Reforestación por parte de la Unidad Municipal Ambiental.	Todo El Municipio	20,000.00	X						100%	
3	Construcción de Basureros.	Zonas Turísticas	20,000.00	X						100%	

(Formato # F – 19)

Criterios básicos a considerar en la ubicación de los proyectos según condiciones de OT

Depto.: Valle Municipio: Amapala Bloque Temático: Por Línea Estratégica: **Infraestructura Pública de Calidad.**

Prioridad	Nombre del proyecto	Ubicación	Condicionantes OT
1	Compra e instalación de transformadores eléctricos en lugares estratégicos.	Zona Urbana	Existen dos barrios de la zona urbana con una sobre carga en sus líneas primarias, como ser barrio caraopando y barrio nuevo.

(Formato # F- 19)

Criterios básicos a considerar en la ubicación de los proyectos según condiciones de OT

Depto.: Valle Municipio: Amapala Bloque Temático: Por Línea Estratégica: **Generar Empleo a Personas En Riesgo Social**

Prioridad	Nombre del proyecto	Ubicación	Condiciones OT
1	Financiar capital a pequeños productores.	Todo el Municipio	El Municipio cuenta con pequeños grupos organizados a los cuales se les puede inyectar capital para su crecimiento.
2	Pago de Publicidad.	Todo el Municipio	Pago de publicidad a medios de comunicación para generar turismo en el Municipio
3	Construcción de posta policial.	Zacate Grande	se cuenta con terrenos en los cuales poder construir posta policial

(Formato # F – 19)

Criterios básicos a considerar en la ubicación de los proyectos según condiciones de OT

Depto.: Valle Municipio: Amapala Bloque Temático: Por Línea Estratégica: **Facilidad Para Adquirir una Vivienda Digna**

Prioridad	Nombre del proyecto	Ubicación	Condicionantes OT
1	Donación de Títulos de Propiedad o dominio pleno a familias de escasos recursos.	Zona Urbana	Se cuenta con bienes Inmuebles municipales en la zona urbana para donación.

(Formato # F – 19)

Criterios básicos a considerar en la ubicación de los proyectos según condiciones de OT

Depto.: Valle Municipio: Amapala Bloque Temático: Por Línea Estratégica: **Manejo Ordenado de los Recursos.**

Prioridad	Nombre del proyecto	Ubicación	Condicionantes OT
1	Construcción de Vivero Municipal	Zona Urbana	Se cuenta con las instalaciones de la Unidad Municipal Ambiental para la construcción de un vivero.
2	Reforestación por parte de la Unidad Municipal Ambiental.	Todo El Municipio	Se cuenta con áreas verde y zonas protegidas en la cual se pueda sembrar arboles
3	Construcción de Basureros.	Zonas Turísticas	hay zonas turísticas la cuales necesitan de estos.

Zona Isla Del Tigre

Proyecto de Desarrollo Social

Proyecto de Desarrollo Productivo

**Proyecto de Infraestructura
Priorizados**

Formato # F – 20)

**PROGRAMACION DEL PLAN DE INVERSION MUNICIPAL PLURIANUAL
(PROYECTO DE DESARROLLO SOCIAL PRIORIZADOS POR CADA PLAN ZONAL)**

Departamento.: Valle Municipio: Amapala Fecha de Aprobación

Orden Prioridad	Nombre del proyecto	Eje Temático	Aldea, Caserío, barrio o colonia/ Intercomunitario	Costo Total	Años de Ejecución					Financiamiento			
					20	21	22	23	24	Local	Municipal	Externo	
1	Rotulación de Playas y Calles	Ordenamiento Territorial	Aldea Gualorita, Punta Honda y Las Pelonas.	L. 75,000.00	x							100%	
2	Reubicación de Mototaxis en la Playa del Burro.	Ordenamiento Territorial	Aldea Gualorita.	100,000.00	x							100%	
3	Delimitación de Colindancia de las comunidades.	Ordenamiento Territorial	Zona de Isla del Tigre	70,000.00	x							100%	
4	Reactivar voluntarios de salud en las comunidades	Ordenamiento Territorial	Zona de Isla del Tigre	5,000.00	x							100%	
5	Legalización de terreno de la fuente de agua.	Ordenamiento Territorial	Playa Negra	20,000.00		x						100%	
6	Limpieza de Playas	Ordenamiento Territorial	Playa Grande	20,000.00	x							100%	
7	Campaña de Fumigación	Salud y Nutrición	Zona de Isla del Tigre	675,000.00	x	x	x	x	x			100%	
8	Abastecer de Medicamento Botiquín Comunitario.	Salud y Nutrición	Zona de Isla del Tigre	90,000.00	x	x						100%	
9	Entrega de Becas	Educación	Zona de Isla del Tigre	1,625,000.00	x	x	x	x	x			100%	
10	Entrega de Útiles Escolares	Educación	Zona de Isla del Tigre	167,500.00	x	x	x	x	x			100%	

(Formato # F – 20)

**PROGRAMACION DEL PLAN DE INVERSION MUNICIPAL PLURIANUAL
(PROYECTO DE DESARROLLO SOCIAL PRIORIZADOS POR CADA PLAN ZONAL)**

Departamento.: Valle Municipio: Amapala Fecha de Aprobación

Orden Prioridad	Nombre del proyecto	Eje Temático	Aldea, Caserío, barrio o colonia/ Intercomunitario	Costo Total	Años de Ejecución					Financiamiento		
					20	21	22	23	24	Local	Municipal	Externo
12	Analizar Agua de los Pozos	Ordenamiento Territorial	Aldea San Pablo, Playa Grande, Caserío La Ceibita y Caracol.	15,000.00					x		100%	
13	Reforestación	Recursos Naturales y Ambiente	Zona Isla del Tigre	30,000.00		x					100%	
14	Instalación de Internet en lugares priorizados.	Grupos Vulnerables Juventud	Aldea Gualorita, Punta Honda y Las Pelonas.	135,000.00	x						100%	
15	Talleres de formación técnica por parte de INFOP	Economía	Zona de Isla del Tigre	20,000.00		x					100%	
16	Trabajo por alimento.	Seguridad Alimentaria	Aldea Tigüilotada e Islitas	100,000.00		x					100%	
17	Mantenimiento y aseo de Playa Licona	Turismo	Aldea San Pablo	50,000.00	x						100%	

(Formato # F – 21)

**PROGRAMACION DEL PLAN DE INVERSION MUNICIPAL PLURIANUAL
(PROYECTO DE DESARROLLO PRODUCTIVO PRIORIZADOS POR CADA PLAN ZONAL)**

Departamento.: Valle Municipio: Amapala Fecha de Aprobación

Orden Prioridad	Nombre del proyecto	Eje Temático	Aldea, Caserío, barrio o colonia/ o Intercomunitario	Costo Total	Años de Ejecución					Financiamiento		
					20	21	22	23	24	Local	Municipal	Externo
1	Cajas Rurales	Economía	Zona de Isla del Tigre	1300,000.00		x	x	x			100%	
2	Financiamiento para la creación de micro empresas	Economía	Aldea de San Pablo, Tigüilotada, Islitas, Playa Grande, Caserío de Caracol y la Ceibita.	300,000.00				x	x		100%	
3	Generación de empleo	Seguridad Alimentaria	Zona Urbana y Playa Negra	360,000.00			x				100%	
4	Entrega de Insumos para la agricultura.	Seguridad Alimentaria	Zona de Isla del Tigre	400,000.00	x	x	x	x	x		100%	
5	Huertos Familiares	Seguridad Alimentaria	Aldea Playa Grande y Caserío Caracol	100,000.00				x			100%	

(Formato # F – 22)

**PROGRAMACION DEL PLAN DE INVERSION MUNICIPAL PLURIANUAL
(PROYECTO DE INFRAESTRUCTURA SOCIAL PRIORIZADOS POR CADA PLAN ZONAL)**

Departamento.: Valle Municipio: Amapala Fecha de Aprobación

Orden Prioridad	Nombre del proyecto	Eje Temático	Aldea, Caserío, barrio o colonia/ o Intercomunitario	Costo Total	Años de Ejecución					Financiamiento		
					20	21	22	23	24	Local	Municipal	Externo
1	Funcionamiento del Rastro Municipal	Ordenamiento Territorial	Aldea San Pablo	L. 100,000.00					x		100%	
2	Construcción de Cerca Perimetral de Pozo	Ordenamiento Territorial	Aldea Islitas	50,000.00			x				100%	
3	Reparación de Pavimento de calle que de entrada a la escuela.	Ordenamiento Territorial	Aldea Playa Negra	400,000.00			x				100%	
4	Construcción de retenes de piedras para minimizar la fuerza del agua en quebrada de invierno.	Ordenamiento Territorial	Aldea Playa Grande	100,000.00			x				100%	
5	Mejoramiento del Relleno Sanitario.	Recursos Naturales y Ambiente	Aldea Tigüilotada	500,000.00			x				100%	
6	Construcción de Cancha Polideportiva.	Grupos Vulnerables	Aldea San Pablo	500,000.00		x					100%	
7	Mejoramiento de Cancha de fútbol.	Grupos Vulnerables	Aldea Tigüilotada	100,000.00			x				100%	
8	Construcción de Viviendas	Viviendas	Zona de Isla del Tigre	12,000,000.00	x	x	x	x			100%	

(Formato # F – 22)

**PROGRAMACION DEL PLAN DE INVERSION MUNICIPAL PLURIANUAL
(PROYECTO DE INFRAESTRUCTURA SOCIAL PRIORIZADOS POR CADA PLAN ZONAL)**

Departamento.: Valle Municipio: Amapala Fecha de Aprobación

Orden Prioridad	Nombre del proyecto	Eje Temático	Aldea, Caserío, barrio o colonia/ o Intercomunitario	Costo Total	Años de Ejecución					Financiamiento			
					20	21	22	23	24	Local	Municipal	Externo	
9	Construcción de Fosas y Letrinas	Agua y saneamiento	Caserío La Ceibita y Caracol.	1,600,000.00		x	x					100%	
10	Mantenimiento de Planta de Desechos Sólidos.	Agua y saneamiento	Zona Urbana.	200,000.00			x					100%	
11	Construcción de Galpones	Seguridad Alimentaria	San Pablo y Caserío La Ceibita	100,000.00		x						100%	
12	Pavimentación y Mejoramiento de calles	Infraestructura	Zona Urbana, San Pablo, Las Pelonas, Punta Honda, Tigüilotada, Playa Negra.	2,360,000.00	x	x	x	x				100%	
13	Remodelación Casa de la Cultura	Infraestructura	Zona Urbana	4,000,000.00	x							100%	
14	Construcción Cerca Perimetral de Kínder	Infraestructura	Aldea San Pablo	200,000.00		x						100%	
15	Construcción y Mejoramiento de Kínderes	Infraestructura	Gualorita, Playa Negra y Caracol	600,000.00		x		x	x			100%	
16	Ampliación y Mejoramiento de Escuelas	Infraestructura	Tigüilotada, Playa Grande y Caracol	600,000.00		x		x				100%	

(Formato # F – 22)

**PROGRAMACION DEL PLAN DE INVERSION MUNICIPAL PLURIANUAL
(PROYECTO DE INFRAESTRUCTURA SOCIAL PRIORIZADOS POR CADA PLAN ZONAL)**

Departamento.: Valle Municipio: Amapala Fecha de Aprobación

Orden Prioridad	Nombre del proyecto	Eje Temático	Aldea, Caserío, barrio o colonia/ o Intercomunitario	Costo Total	Años de Ejecución					Financiamiento		
					20	21	22	23	24	Local	Municipal	Externo
17	Construcción d Graderías en campo del tigre	Turismo	Zona Urbana	500,000.00	x						100%	
18	Construcción Zonas de Recreación.	Turismo	Zona de Isla del Tigre	2,200,000.00	x	x	x	x			100%	
19	Alumbrado de la Cueva de La Sirena	Turismo	Playa Grande	100,000.00			x				100%	

(Formato # F – 19)

Criterios básicos a considerar en la ubicación de los proyectos según condiciones de OT

Depto.: Valle Municipio: Amapala Bloque Temático: **DESARROLLO SOCIAL**

Orden Prioridad	Nombre del proyecto	Ubicación	Condiciones OT
1	Rotulación de Playas y Calles	Aldea Gualorita, Punta Honda y Las Pelonas.	Si se cuenta con los espacios en todos los puntos del Municipio para colocar los rótulos.
2	Reubicación de Mototaxis en la Playa del Burro.	Aldea Gualorita.	Si se cuenta con el espacio para ubicar un nuevo punto de taxis.
3	Delimitación de Colindancia de las comunidades.	Zona de Isla del Tigre	Se cuenta con el material humano para hacer los límites entre aldeas.
4	Reactivar voluntarios de salud en las comunidades	Zona de Isla del Tigre	Hay disponibilidad por parte de líderes comunitarios de todas las aldeas para participar en los talleres de salud.
5	Legalización de terreno de la fuente de agua.	Playa Negra	Hay disponibilidad por parte del dueño del terreno para la venta de este.
6	Limpieza de Playas	Playa Grande	Hay condiciones.
7	Campaña de Fumigación	Zona de Isla del Tigre	Se cuenta con las bombas para hacer estas campañas
8	Abastecer de Medicamento Botiquín Comunitario.	Zona de Isla del Tigre	Previo se capacitará voluntarios de salud para colocar estos botiquines.
9	Entrega de Becas	Zona de Isla del Tigre	Se cuenta con los recursos.
10	Entrega de Útiles Escolares	Zona de Isla del Tigre	Se cuenta con los recursos.

(Formato # F – 19)

Criterios básicos a considerar en la ubicación de los proyectos según condiciones de OT

Depto.: Valle Municipio: Amapala Bloque Temático: **DESARROLLO SOCIAL**

Orden Prioridad	Nombre del proyecto	Ubicación	Condiciones OT
12	Analizar Agua de los Pozos	Aldea San Pablo, Playa Grande, Caserío La Ceibita y Caracol.	Si se cuenta con las condiciones
13	Reforestación	Zona Isla del Tigre	Si se cuenta con las condiciones
14	Instalación de Internet en lugares priorizados.	Aldea Gualorita, Punta Honda y Las Pelonas.	Se cuenta con lugares públicos donde instalar internet.
15	Talleres de formación técnica por parte de INFOP	Zona de Isla del Tigre	Se cuenta con el recurso.
16	Trabajo por alimento.	Aldea Tigüilotada e Islitas	Se cuenta con las condiciones
17	Mantenimiento y aseo de Playa Licona	Aldea San Pablo	Se cuenta con las condiciones.

(Formato # F – 19)

Criterios básicos a considerar en la ubicación de los proyectos según condiciones de OT

Depto.: Valle Municipio: Amapala Bloque Temático: **DESARROLLO PRODUCTIVO**

Orden Prioridad	Nombre del proyecto	Ubicación	Condiciones OT
1	Cajas Rurales	Zona de Isla del Tigre	Se cuenta con grupos organizados para crear cajas rurales.
2	Financiamiento para la creación de micro empresas	Aldea de San Pablo, Tigüilotada, Islitas, Playa Grande, Caserío de Caracol y la Ceibita.	Se cuenta con grupos organizados para crear cajas rurales.
3	Generación de empleo	Zona Urbana y Playa Negra	Se cuenta con las condiciones.
4	Entrega de Insumos para la agricultura.	Zona de Isla del Tigre	Se cuenta con las condiciones.
5	Huertos Familiares	Aldea Playa Grande y Caserío Caracol	Se cuenta con las condiciones.

(Formato # F – 19)

Criterios básicos a considerar en la ubicación de los proyectos según condiciones de OT

Depto.: Valle Municipio: Amapala Bloque Temático: **INFRAESTRUCTURA SOCIAL**

Orden Prioridad	Nombre del proyecto	Ubicación	Condiciones OT
1	Funcionamiento del Rastro Municipal	Aldea San Pablo	L. 100,000.00
2	Construcción de Cerca Perimetral de Pozo	Aldea Islitas	50,000.00
3	Reparación de Pavimento de calle que de entrada a la escuela.	Aldea Playa Negra	400,000.00
4	Construcción de retenes de piedras para minimizar la fuerza del agua en quebrada de invierno.	Aldea Playa Grande	100,000.00
5	Mejoramiento del Relleno Sanitario.	Aldea Tigüilotada	500,000.00
6	Construcción de Cancha Polideportiva.	Aldea San Pablo	500,000.00
7	Mejoramiento de Cancha de futbol.	Aldea Tigüilotada	100,000.00
8	Construcción de Viviendas	Zona de Isla del Tigre	12,000,000.00

(Formato # F – 19)

Criterios básicos a considerar en la ubicación de los proyectos según condiciones de OT

Depto.: Valle Municipio: Amapala Bloque Temático: **INFRAESTRUCTURA SOCIAL**

Orden Prioridad	Nombre del proyecto	Ubicación	Condiciones OT
10	Construcción de Fosas y Letrinas	Caserío La Ceibita y Caracol.	Cumple con las condiciones
11	Mantenimiento de Planta de Desechos Sólidos.	Zona Urbana.	Cumple con las condiciones
12	Construcción de Galpones	San Pablo y Caserío La Ceibita	Cumple con las condiciones
13	Pavimentación y Mejoramiento de calles	Zona Urbana, San Pablo, Las Pelonas, Punta Honda, Tigüilotada, Playa Negra.	Cumple con las condiciones
14	Remodelación Casa de la Cultura	Zona Urbana	Cumple con las condiciones
15	Construcción Cerca Perimetral de Kínder	Aldea San Pablo	Cumple con las condiciones
16	Construcción y Mejoramiento de Kínderes	Gualorita, Playa Negra y Caracol	Cumple con las condiciones
17	Ampliación y Mejoramiento de Escuelas	Tigüilotada, Playa Grande y Caracol	Cumple con las condiciones

(Formato # F – 19)

Criterios básicos a considerar en la ubicación de los proyectos según condiciones de OT

Depto.: Valle Municipio: Amapala Bloque Temático: **INFRAESTRUCTURA SOCIAL**

Orden Prioridad	Nombre del proyecto	Ubicación	Condiciones OT
19	Construcción d Graderías en campo del tigre	Zona Urbana	Cumple con las condiciones
20	Construcción Zonas de Recreación.	Zona de Isla del Tigre	Cumple con las condiciones
21	Alumbrado de la Cueva de La Sirena	Playa Grande	Cumple con las condiciones

Zona Zacate Grande

Proyecto de Desarrollo Social

Proyecto de Desarrollo Productivo

**Proyecto de Infraestructura
Priorizados**

(Formato # F – 20)

**PROGRAMACION DEL PLAN DE INVERSION MUNICIPAL PLURIANUAL
(PROYECTO DE DESARROLLO SOCIAL PRIORIZADOS POR CADA PLAN ZONAL)**

Departamento.: Valle Municipio: Amapala Fecha de Aprobación

Orden Prioridad	Nombre del proyecto	Eje Temático	Aldea, Caserío, barrio o colonia/ o Intercomunitario	Costo Total	Años de Ejecución					Financiamiento		
					20	21	22	23	24	Local	Municipal	Externo
1	Abastecer de Medicamento un Botiquín Comunitario	Salud y Nutrición	Zona de Zacate Grande	L. 70,000.00	x	x	x				100%	
2	Capacitar voluntarios de salud en las comunidades	Salud y Nutrición	Zona de Zacate Grande	20,000.00	x	x					100%	
3	Entrega de Mobiliario básico de salud (Camillas, Nebulizador, pesa, instrumentos para la presión y diabetes)	Salud y Nutrición	Aldea de Punta Novillo	100,000.00			x				100%	
4	Becas Estudiantiles	Educación	Zona de Zacate Grande	1,500,000.00	x	x	x	x	x		100%	
5	Entrega de Útiles Escolares	Educación	Zona de Zacate Grande	150,000.00	x	x	x	x	x		100%	
6	Mantenimiento de los pozos de la comunidad	Ordenamiento Territorial	Aldea Punta Novillo, Las Flor y caserío El Golfo.	50,000.00					x		100%	

(Formato # F – 20)

**PROGRAMACION DEL PLAN DE INVERSION MUNICIPAL PLURIANUAL
(PROYECTO DE DESARROLLO SOCIAL PRIORIZADOS POR CADA PLAN ZONAL)**

Departamento.: Valle Municipio: Amapala Fecha de Aprobación

Orden Prioridad	Nombre del proyecto	Eje Temático	Aldea, Caserío, barrio o colonia/ o Intercomunitario	Costo Total	Años de Ejecución					Financiamiento		
					20	21	22	23	24	Local	Municipal	Externo
7	Reforestación	Recursos Naturales y Ambiente	Zona de Zacate Grande	15,000.00	x	x					100%	
8	Atención Medica Directa	Grupos Vulnerables Tercera Edad.	Pintadillera y caserío El Ojochal	100,000.00		x					100%	
9	Cambio de trabajo por alimento	Seguridad Alimentaria	Aldea Coyolito, Pintadillera, caserío Jocote y Ojochal	200,000.00		x	x	x	x		100%	
10	Limpieza de Playas y Caminos	Turismo	Zona de Zacate Grande	300,000.00		x	x	x	x		100%	

(Formato # F – 21)

**PROGRAMACION DEL PLAN DE INVERSION MUNICIPAL PLURIANUAL
(PROYECTO DE DESARROLLO PRODUCTIVO PRIORIZADOS POR CADA PLAN ZONAL)**

Departamento.: Valle Municipio: Amapala Fecha de Aprobación

Orden Prioridad	Nombre del proyecto	Eje Temático	Aldea, caserío, barrio o colonia/ o Intercomunitario	Costo Total	Años de Ejecución					Financiamiento		
					20	21	22	23	24	Local	Municipal	Externo
1	Cajas Rurales	Economía	Zona de Zacate Grande	600,000.00		x	x	x	x		100%	
2	Financiamiento para la creación de Micro Empresas.	Economía	Zona de Zacate Grande	500,000.00		x	x	x	x		100%	
3	Cambio de trabajo por alimento	Seguridad Alimentaria	Aldea Coyolito, Pintadillera, caserío Jocote y Ojochal	200,000.00		x	x	x	x		100%	
4	Entrega de Insumos para la agricultura.	Seguridad Alimentaria	Zona de Zacate Grande	675,000.00		x	x	x	x		100%	

(Formato # F – 22)

**PROGRAMACION DEL PLAN DE INVERSION MUNICIPAL PLURIANUAL
(PROYECTO DE INFRAESTRUCTURA SOCIAL PRIORIZADOS POR CADA PLAN ZONAL)**

Departamento.: Valle Municipio: Amapala Fecha de Aprobación:

Orden Prioridad	Nombre del proyecto	Eje Temático	Aldea, Caserío, barrio o colonia/ o Intercomunitario	Costo Total	Años de Ejecución					Financiamiento			
					20	21	22	23	24	Local	Municipal	Externo	
1	Construcción de Vado con alcantarilla y embaldosado en quebradas	Ordenamiento Territorial	Aldea de Coyolito	L. 100,000.00		x						100%	
2	Construcción de puente para quebradas y muro enchapado	Ordenamiento Territorial	Aldea El Zope, Playa Blanca y Punta Novillo.	200,000.00				x	x			100%	
3	Mejoramiento del Cesar de los Langues	Salud y Nutrición	Los Langues	300,000.00		x						100%	
4	Ampliación de Centro de Salud	Salud y Nutrición	Aldea Puerto Grande	300,000.00		x						100%	
5	Mejoramiento de Canchas de Futbol	Grupos Vulnerables	Aldea Playa Blanca y Caserío El Golfo	200,000.00			x	x				100%	
6	Construcción de Viviendas	Vivienda	Zona de Zacate Grande	12,000,000.00	x	x	x	x	x			100%	
7	Perforación de pozos, construcción de tanque y red de distribución de agua.	Agua y saneamiento	Caserío El Jocote, Aldea La Pintadillera, Playa Blanca	1,100,000.00			x					100%	
8	Mejoramiento de Tanque y ampliación de red de distribución de agua.	Agua y saneamiento	Aldea El Zope, Punta Novillo, La Flor y Puerto Grande.	460,000.00			x	x				100%	

(Formato # F – 22)

**PROGRAMACION DEL PLAN DE INVERSION MUNICIPAL PLURIANUAL
(PROYECTO DE INFRAESTRUCTURA SOCIAL PRIORIZADOS POR CADA PLAN ZONAL)**

Departamento.: Valle Municipio: Amapala Fecha de Aprobación:

Orden Prioridad	Nombre del proyecto	Eje Temático	Aldea, Caserío, barrio o colonia/ o Intercomunitario	Costo Total	Años de Ejecución					Financiamiento		
					20	21	22	23	24	Local	Municipal	Externo
10	Construcción de Crematoria	Agua y saneamiento	Zacate Grande	260,000.00			x	x	x		100%	
11	Construcción de Caseta de peaje en el muelle de Coyolito	Economía	Aldea Coyolito	200,000.00		x					100%	
12	Construcciones galpones	Seguridad Alimentaria	Aldea de la Flor, Punta Novillo y caserío El Golfo	200,000.00				x			100%	
13	Construcción de Kínder	Infraestructura	Aldea, Coyolito, La Pintadillera, Punta Novillo, La Flor, Los Langues y caserío Los Huatales	900,000.00			x	x	x		100%	
14	Construcción y mejoramiento de cerca perimetral de escuelas.	Infraestructura	caserío Jocote, Aldea Playa Blanca y Aldea El Zope.	500,000.00			x	x			100%	
15	Ampliación de Línea primaria de energía eléctrica	Infraestructura	caserío Jocote.	400,000.00			x				100%	

(Formato # F – 22)

**PROGRAMACION DEL PLAN DE INVERSION MUNICIPAL PLURIANUAL
(PROYECTO DE INFRAESTRUCTURA SOCIAL PRIORIZADOS POR CADA PLAN ZONAL)**

Departamento.: Valle Municipio: Amapala Fecha de Aprobación:

Orden Prioridad	Nombre del proyecto	Eje Temático	Aldea, Caserío, barrio o colonia/ o Intercomunitario	Costo Total	Años de Ejecución					Financiamiento		
					20	21	22	23	24	Local	Municipal	Externo
16	Pavimentación y Mejoramiento de Calles	Infraestructura	Aldea Playa Blanca, Punta Novillo, Puerto Grande, caserío El Ojochal y Los Huatales.	1,550,000.00		x	x	x			100%	
17	Ampliación y Mejoramiento de Centros Básicos	Infraestructura	Aldea La Pintadillera y Puerto Grande	450,000.00		x	x				100%	
18	Construcción de Cerca Perimetral del Centro de Salud	Infraestructura	Aldea Punta Novillo.	150,000.00					x		100%	
19	Construcción de Cerca Perimetral de Cementerio	Infraestructura	Aldea Puerto Grande	300,000.00		x						
20	Construcción y Mejoramiento de Zonas de recreación.	Turismo	Zona de Zacate Grande	2,150,000.00		x	x	x	x		100%	

(Formato # F – 19)

Criterios básicos a considerar en la ubicación de los proyectos según condiciones de OT

Depto.: Valle Municipio: Amapala Bloque Temático: **DESARROLLO SOCIAL**

Orden Prioridad	Nombre del proyecto	Ubicación	Condiciones OT
1	Abastecer de Medicamento un Botiquín Comunitario	Zona de Zacate Grande	Se cumple con las condiciones
2	Capacitar voluntarios de salud en las comunidades	Zona de Zacate Grande	Se cumple con las condiciones
3	Entrega de Mobiliario básico de salud (Camillas, Nebulizador, pesa, instrumentos para la presión y diabetes)	Aldea de Punta Novillo	Se cumple con las condiciones
4	Becas Estudiantiles	Zona de Zacate Grande	Se cumple con las condiciones
5	Entrega de Útiles Escolares	Zona de Zacate Grande	Se cumple con las condiciones
6	Mantenimiento de los pozos de la comunidad	Aldea Punta Novillo, Las Flor y caserío El Golfo.	Se cumple con las condiciones

(Formato # F – 19)

Criterios básicos a considerar en la ubicación de los proyectos según condiciones de OT

Depto.: Valle Municipio: Amapala Bloque Temático: **DESARROLLO SOCIAL**

Orden Prioridad	Nombre del proyecto	Ubicación	Condiciones OT
7	Reforestación	Zona de Zacate Grande	Se cumple con las condiciones
8	Atención Medica Directa	Pintadillera y caserío El Ojochal	Se cumple con las condiciones
9	Cambio de trabajo por alimento	Aldea Coyolito, Pintadillera, caserío Jocote y Ojochal	Se cumple con las condiciones
10	Limpieza de Playas y Caminos	Zona de Zacate Grande	Se cumple con las condiciones

(Formato # F – 19)

Criterios básicos a considerar en la ubicación de los proyectos según condiciones de OT

Depto.: Valle Municipio: Amapala Bloque Temático: **DESARROLLO PRODUCTIVO**

Orden Prioridad	Nombre del proyecto	Eje Temático	Aldea, caserío, barrio o colonia/ o Intercomunitario	Costo Total	Años de Ejecución					Financiamiento		
					20	21	22	23	24	Local	Municipal	Externo
1	Cajas Rurales	Economía	Zona de Zacate Grande	600,000.00		x	x	x	x		100%	
2	Financiamiento para la creación de Micro Empresas.	Economía	Zona de Zacate Grande	500,000.00		x	x	x	x		100%	
3	Cambio de trabajo por alimento	Seguridad Alimentaria	Aldea Coyolito, Pintadillera, caserío Jocote y Ojochal	200,000.00		x	x	x	x		100%	
4	Entrega de Insumos para la agricultura.	Seguridad Alimentaria	Zona de Zacate Grande	675,000.00		x	x	x	x		100%	

(Formato # F – 19)

Criterios básicos a considerar en la ubicación de los proyectos según condiciones de OT

Depto.: Valle Municipio: Amapala Bloque Temático: **INFRAESTRUCTURA SOCIAL**

Orden Prioridad	Nombre del proyecto	Ubicación	Condiciones OT
1	Construcción de Vado con alcantarilla y embaldosado en quebradas	Aldea de Coyolito	Si cumple con las condiciones
2	Construcción de puente para quebradas y muro enchapado	Aldea El Zope, Playa Blanca y Punta Novillo.	Si cumple con las condiciones
3	Mejoramiento del Cesar de los Langues	Los Langues	Si cumple con las condiciones
4	Ampliación de Centro de Salud	Aldea Puerto Grande	Si cumple con las condiciones
5	Mejoramiento de Canchas de Futbol	Aldea Playa Blanca y Caserío El Golfo	Si cumple con las condiciones
6	Construcción de Viviendas	Zona de Zacate Grande	Si cumple con las condiciones
7	Perforación de pozos, construcción de tanque y red de distribución de agua.	Caserío El Jocote, Aldea La Pintadillera, Playa Blanca	Si cumple con las condiciones
8	Mejoramiento de Tanque y ampliación de red de distribución de agua.	Aldea El Zope, Punta Novillo, La Flor y Puerto Grande.	Si cumple con las condiciones

(Formato # F – 19)

Criterios básicos a considerar en la ubicación de los proyectos según condiciones de OT

Depto.: Valle Municipio: Amapala Bloque Temático: **INFRAESTRUCTURA SOCIAL**

Orden Prioridad	Nombre del proyecto	Ubicación	Condiciones OT
10	Construcción de Crematoria	Zacate Grande	Aun no se cuenta con la ubicación de este crematorio.
11	Construcción de Caseta de peaje en el muelle de Coyolito	Aldea Coyolito	Si cumple con las condiciones
12	Construcciones galpones	Aldea de la Flor, Punta Novillo y caserío El Golfo	Si cumple con las condiciones
13	Construcción de kínder	Aldea, Coyolito, La Pintadillera, Punta Novillo, La Flor, Los Langues y caserío Los Huatales	Si cumple con las condiciones
14	Construcción y mejoramiento de cerca perimetral de escuelas.	caserío Jocote, Aldea Playa Blanca y Aldea El Zope.	Si cumple con las condiciones
15	Ampliación de Línea primaria de energía eléctrica	caserío Jocote.	Si cumple con las condiciones

(Formato # F – 19)

Criterios básicos a considerar en la ubicación de los proyectos según condiciones de OT

Depto.: Valle Municipio: Amapala Bloque Temático: **INFRAESTRUCTURA SOCIAL**

Orden Prioridad	Nombre del proyecto	Ubicación	Condiciones OT
16	Pavimentación y Mejoramiento de Calles	Aldea Playa Blanca, Punta Novillo, Puerto Grande, caserío El Ojochal y Los Huatales.	Si Cumplen con las condiciones
17	Ampliación y Mejoramiento de Centros Básicos	Aldea La Pintadillera y Puerto Grande	Si cumple con las condiciones
18	Construcción de Cerca Perimetral del Centro de Salud	Aldea Punta Novillo.	Si cumple con las condicione
19	Construcción de Cerca Perimetral de Cementerio	Aldea Puerto Grande	Si cumple con las condiciones
20	Construcción y Mejoramiento de Zonas de recreación.	Zona de Zacate Grande	Si cumple con las condiciones

Zona Isla San Carlos

Proyecto de Desarrollo Social

Proyecto de Desarrollo Productivo

**Proyecto de Infraestructura
Priorizados**

(Formato # F – 20)

**PROGRAMACION DEL PLAN DE INVERSION MUNICIPAL PLURIANUAL
(PROYECTO DE DESARROLLO SOCIAL PRIORIZADOS POR CADA PLAN ZONAL)**

Departamento.: Valle Municipio: Amapala Fecha de Aprobación

Orden Prioridad	Nombre del proyecto	Eje Temático	Aldea, caserío, barrio o colonia/ o Intercomunitario	Costo Total	Años de Ejecución					Financiamiento		
					20	21	22	23	24	Local	Municipal	Externo
1	Abastecer de Medicamento Botiquín Comunitario	Salud y Nutrición	Isla de San Carlos	L. 5,000.00	x						100%	
2	Capacitar a Voluntarios de Salud.	Salud y Nutrición	Isla de San Carlos	10,000.00	x						100%	
3	Becas Estudiantiles	Educación	Isla de San Carlos	250,000.00	x	x	x	x	x		100%	
4	Entrega de Útiles Escolares	Educación	Isla de San Carlos	125,000.00	x	x	x	x	x		100%	

(Formato # F – 21)

**PROGRAMACION DEL PLAN DE INVERSION MUNICIPAL PLURIANUAL
(PROYECTO DE DESARROLLO PRODUCTIVO PRIORIZADOS POR CADA PLAN ZONAL)**

Departamento.: Valle Municipio: Amapala Fecha de Aprobación

Orden Prioridad	Nombre del proyecto	Aldea, caserío, barrio o colonia/ o Intercomunitario	Costo Total	Años de Ejecución					Financiamiento		
				20	21	22	23	24	Local	Municipal	Externo
1	Cajas Rurales	Isla de San Carlos	100,000.00				x			100%	

(Formato # F – 22)

**PROGRAMACION DEL PLAN DE INVERSION MUNICIPAL PLURIANUAL
(PROYECTO DE INFRAESTRUCTURA SOCIAL PRIORIZADOS POR CADA PLAN ZONAL)**

Departamento.: Valle Municipio: Amapala Fecha de Aprobación:

Orden Prioridad	Nombre del proyecto	Eje Temático	Aldea, caserío, barrio o colonia/ o Intercomunitario	Costo Total	Años de Ejecución					Financiamiento			
					20	21	22	23	24	Local	Municipal	Externo	
1	construcción de muro y rampla en quebrada	ordenamiento territorial	Isla de San Carlos	L. 100,000.00		x						100%	
2	construcción zonas de recreación y juegos infantiles	grupos vulnerable	Isla de San Carlos	400,00.00		x						100%	
3	Reparación de Campo de Futbol	grupos vulnerable	Isla de San Carlos	300,000.00			x						
4	construcción de viviendas	vivienda	Isla de San Carlos	1000,000.00		x						100%	
5	construcción de crematorio	agua y saneamiento	Isla de San Carlos	300,000.00				x				100%	
6	Ampliación de red primaria de energía eléctrica de forma aérea	Infraestructura	Isla de San Carlos	300,000.00				x				100%	
7	reparación de escuela	Infraestructura	Isla de San Carlos	250,000.00		x						100%	

(Formato # F – 19)

Criterios básicos a considerar en la ubicación de los proyectos según condiciones de OT

Depto.: Valle Municipio: Amapala Bloque Temático: **DESARROLLO SOCIAL**

Orden Prioridad	Nombre del proyecto	Ubicación	Condiciones OT
1	Abastecer de Medicamento Botiquín Comunitario	Isla de San Carlos	Si cumple con las condiciones
2	Capacitar a Voluntarios de Salud.	Isla de San Carlos	Si Cumple con las condiciones
3	Becas Estudiantiles	Isla de San Carlos	Si cumple con las condiciones
4	Entrega de Útiles Escolares	Isla de San Carlos	Si cumple con las condiciones

(Formato # F – 19)

Criterios básicos a considerar en la ubicación de los proyectos según condiciones de OT

Depto.: Valle Municipio: Amapala Bloque Temático: **DESARROLLO PRODUCTIVO**

Orden Prioridad	Nombre del proyecto	Ubicación	Condiciones OT
1	Cajas Rurales	Isla de San Carlos	Si cumple con las condiciones

(Formato # F – 19)

Criterios básicos a considerar en la ubicación de los proyectos según condiciones de OT

Depto.: Valle Municipio: Amapala Bloque Temático: **INFRAESTRUCTURA SOCIAL**

Orden Prioridad	Nombre del proyecto	Ubicación	Condiciones OT
1	construcción de muro y rampla en quebrada	Isla de San Carlos	Si cumple con las condiciones
2	construcción zonas de recreación y juegos infantiles	Isla de San Carlos	Si cumple con las condiciones
3	Reparación de Campo de Futbol	Isla de San Carlos	Si cumple con las condiciones
4	construcción de viviendas	Isla de San Carlos	Si cumple con las condiciones
5	construcción de crematorio	Isla de San Carlos	Si cumple con las condiciones
6	Ampliación de red primaria de energía eléctrica de forma aérea	Isla de San Carlos	Si cumple con las condiciones
7	reparación de escuela	Isla de San Carlos	Si cumple con las condiciones

3.5 Plan de Inversión Municipal Anual (PIMA)

El anteproyecto plan de inversión anual para el año 2020, aprobado por la corporación municipal, y de los cuales hay proyectos incluidos en el presupuesto 2020, con ideas de proyectos que serán extraídas del Plan Plurianual el cual ha sido dividido en proyectos de desarrollo Productivo, de desarrollo Social, de Infraestructura Social, y los proyectos estratégicos derivados de sus líneas estratégicas, que partiendo de esta simplificación, se ha elegido las ideas de proyectos que han sido incluidas en el presupuesto para el año 2020 y otros proyectos que serán gestionados externamente.

Los proyectos se detallan de la siguiente manera: Lps. 17,490,000.00 a nivel de fondos de transferencia.

DEPARTAMENTO : Valle
MUNICIPIO : Amapala
AÑO: 2020

1	2	3	Nombre del Proyecto	Ubicación Exacta del Proyecto		Presupuesto Aprobado	Ejecución Trimestral				Fondos Utilizados	
				Urbano	Rural		I	II	III	IV	Propios	Transferencias
				Barrio / Colonia	Aldea / Caserío							
4	5	6	7	8	9	10	11	12	13			
1			SECTOR DE SALUD									
	1.1											
	1.2											
			SUB TOTAL			L. 0.00	L. 0.00	L. 0.00	L. 0.00	L. 0.00	L. 0.00	L. 0.00
2			SECTOR DE EDUCACION									
	2.1											L. 0.00
	2.2											L. 0.00
			SUB TOTAL			L. 0.00	L. 0.00	L. 0.00	L. 0.00	L. 0.00	L. 0.00	L. 0.00
3			SECTOR DE SEGURIDAD									
	3.1					L. 0.00	-	-	-	-	L. 0.00	L. 0.00
	3.2					L. 0.00	-	-	-	-	-	L. 0.00
			SUB TOTAL			L. 0.00	L. 0.00	L. 0.00	L. 0.00	L. 0.00	L. 0.00	L. 0.00
4			SECTOR SANEAMIENTO									
	4.1	47110	Construcciones y Mejoras de Bienes en Dominio Privado (Construccion de Sistema de agua potable)	Barrio el Centro		L. 1,000,000.00	-	-	1,000,000.00			1,000,000.00
	4.2	47110	Construcciones y Mejoras de Bienes en Dominio Privado (Construccion de Sistema de agua potable)	Barrio Nuevo		L. 1,000,000.00	1,000,000.00					1,000,000.00
	4.3	47110	Construcciones y Mejoras de Bienes en Dominio Privado (Construccion de Sistema de agua potable)	Barrio La Maquina		L. 1,000,000.00		1,000,000.00				1,000,000.00
T			SUB TOTAL			L. 3,000,000.00	L. 1,000,000.00	L. 1,000,000.00	L. 1,000,000.00	L. 0.00	L. 0.00	L. 3,000,000.00
5			SECTOR ELECTRIFICACION									
	5.1	47210	Construcciones y Mejoras de Bienes en Dominio Publico (Ampliacion de linea de conduccion secundaria del sistema electrico en caserío el golfo Zacate Grande			L. 600,000.00		600,000.00			600,000.00	L. 0.00
			SUB TOTAL			L. 600,000.00	L. 0.00	L. 600,000.00	L. 0.00	L. 0.00	L. 600,000.00	L. 0.00
6			SECTOR RED VIAL									
	6.1	47210	Construcciones y Mejoras de Bienes en Dominio Publico (Construccion de 600 Mt2 de Concreto Hidraulico en calle cuesta de Aldea Los Languez)		Aldea Los Languez	L. 500,000.00	500,000.00					L. 500,000.00
	6.2	47210	(Construccion de 600 Mt2 de Concreto Hidraulico en calle cuesta de Aldea Los Huatales)		Aldea Los Huatales	L. 500,000.00		500,000.00				L. 500,000.00

6.3	47210	Construcciones y Mejoras de Bienes en Dominio Público (Construcción de 600 M ² de Concreto Hidráulico en calle cuesta del Caserío la Negra)	Caserío la Negra Zacate Grande	L. 500,000.00			500,000.00			L. 500,000.00
6.4	47210	Construcciones y Mejoras de Bienes en Dominio Público (Construcción de 700 M ² de Concreto Hidráulico en calle cuesta del sector la Joyada Puerto Grande)	Aldea Puerto Grande	L. 700,000.00				700,000.00		L. 700,000.00
6.5	47210	Construcciones y Mejoras de Bienes en Dominio Público (Construcción de 800 M ² de Concreto Hidráulico en calle cuesta que conduce de la Aldea la Flor a Aldea Punta Novillo)	Aldea La Flor	L. 1,000,000.00			1,000,000.00		1,000,000.00	L. 0.00
		SUB TOTAL		L. 3,200,000.00	L. 500,000.00	L. 500,000.00	L. 1,500,000.00	L. 700,000.00	L. 1,000,000.00	L. 2,200,000.00
7		SECTOR DE VIVIENDA								
7.1	36100, 37400	Productos Ferrosos y No Ferrosos (Mejoramiento de viviendas populares)	Sector El Vigía, Barrio Nuevo	L. 1,000,000.00	1,000,000.00				1,000,000.00	
7.2	36100, 37400	Productos de Cemento, Asbesto, Yeso y Otros (Mejoramiento de viviendas populares)	Sector El Cementerio, Barrio La	L. 1,000,000.00				1,000,000.00		1,000,000.00
7.3	36100, 37400	Productos Ferrosos y No Ferrosos (Mejoramiento de viviendas populares)	Aldea Coyolito, Zacate Grande, Amapala	L. 1,000,000.00		1,000,000.00			1,000,000.00	
7.4	36100, 37400	Productos Ferrosos y No Ferrosos (Mejoramiento de viviendas populares)	Aldea Punta Novillo	L. 1,000,000.00				1,000,000.00		L. 1,000,000.00
7.5	36100, 37400	Productos Ferrosos y No Ferrosos (Mejoramiento de viviendas populares)	Aldea Tigulotada	L. 1,000,000.00			1,000,000.00		1,000,000.00	
		SUB TOTAL		L. 5,000,000.00	L. 1,000,000.00	L. 1,000,000.00	L. 1,000,000.00	L. 2,000,000.00	L. 3,000,000.00	L. 2,000,000.00
8		SECTOR DE EDIFICACIONES DE BIENES MUNICIPALES								
8.1	47110	Construcciones y Mejoras de Bienes en Dominio Privado (Remedación Casa de la Cultura)	Barrio El Centro	3,929,289.20		1,000,000.00	2,929,289.20		1,000,000.00	2,929,289.20
8.2										
8.3										
		SUB TOTAL		L. 3,929,289.20	L. 0.00	L. 1,000,000.00	L. 2,929,289.20	L. 0.00	L. 1,000,000.00	L. 2,929,289.20
9		SECTOR SOCIAL								
9.1				L. 0.00		-	-	-		L. 0.00
		SUB TOTAL		L. 0.00	L. 0.00	L. 0.00	L. 0.00	L. 0.00	L. 0.00	L. 0.00
TOTAL PLAN DE INVERSION ANUAL				L. 15,729,289.20	L. 2,500,000.00	L. 4,100,000.00	L. 6,429,289.20	L. 2,700,000.00	L. 5,600,000.00	L. 10,129,289.20

IV. Organización para la gestión del plan

4.1 Organización Social Comunitaria

Actualmente en cada comunidad (barrio, colonia, aldea, o caserío) existen y se están conformando patronatos que representa la comunidad, este es válido y autorizado legalmente por la municipalidad para realizar gestiones de cualquier índole que amerite la comunidad; Además, es una figura constitucional que aparece validada en la ley de municipalidades.

Adicional a los patronatos, existen en las comunidades una diversidad de organizaciones sociales, gremiales, deportivas, religiosas, etc. Las cuales han tenido muy poca comunicación y coordinación en el tratamiento de problemas e intereses comunes para la comunidad.

A raíz de la implementación de la metodología focal III la comunidad seleccionó algunos representantes de estas organizaciones para incluirlos en la elaboración de los Planes de Desarrollo Comunitario (PDC) y en este proceso se fueron incorporando representantes de diferentes organizaciones. Es necesario mencionar que esta base comunitaria permitió organizar el municipio en tres zonas, que son las que contribuyen para estructurar la instancia Ciudadana Municipal integrada por representantes de los diferentes sectores del municipio, comerciantes, Gobierno Local, ONG, educación, salud, iglesias, etc.)

Forma de organización de las comunidades para la gestión del plan e impulso de los proyectos

En la identificación, gestión y la formulación de los distintos proyectos se necesitó de la participación de organismo, comité y especialistas en los distintos ejes temáticos, los cuales se encargaron de identificar las principales fortalezas, oportunidades, debilidades y amenazas para poder caminar la identificación del proyecto fundamentado en las características específicas del municipio, la valoración de los personajes antes mencionados fue fundamental ya que los mismos se encargan de fortalecer las áreas de estudio de los ejes temáticos los cuales ayudarán a impulsar el desarrollo del municipio.

4.2 Organización Municipal

Comité de trabajo de la corporación municipal o unidades técnicas.

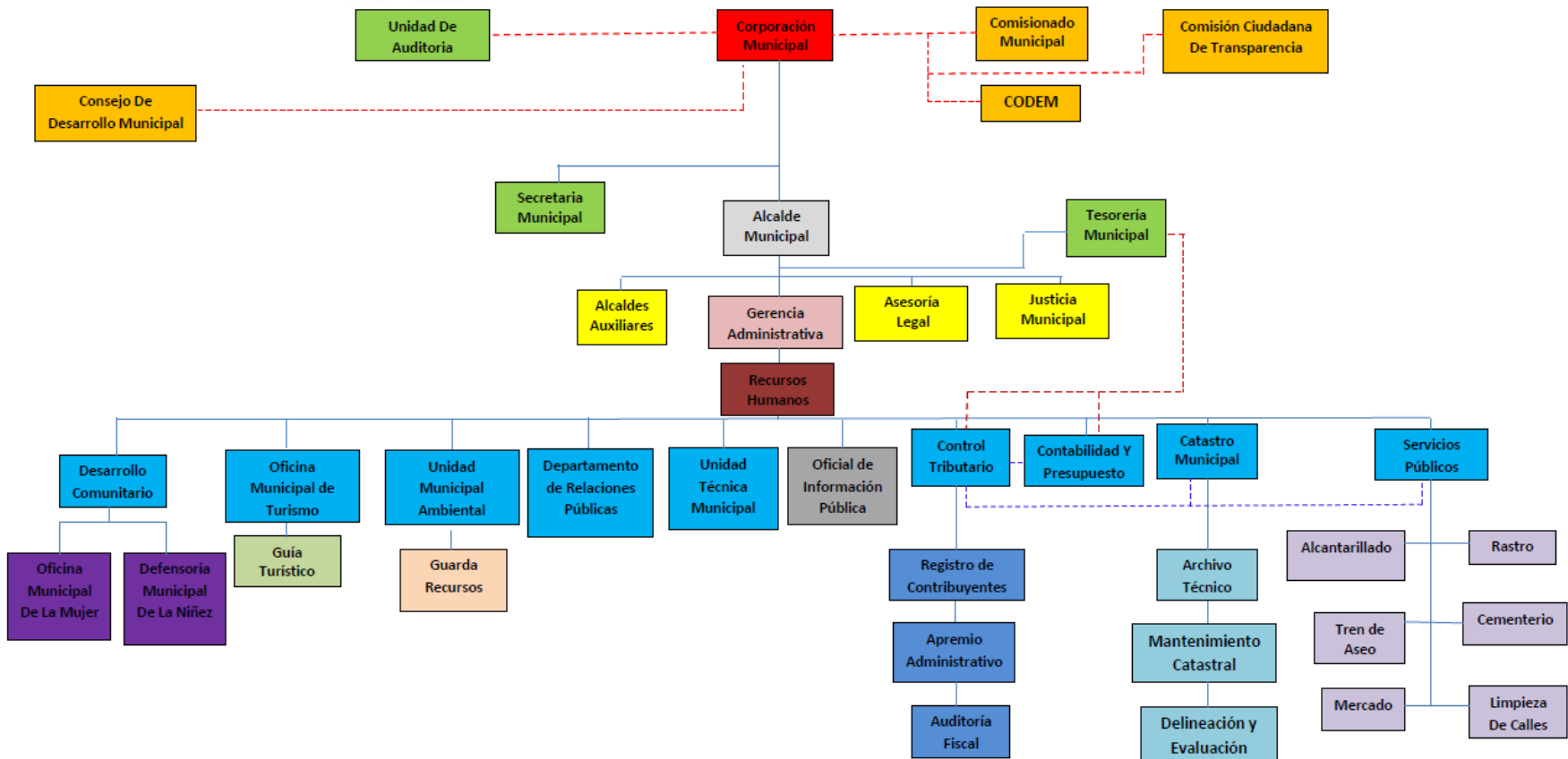
La municipalidad tiene su propia forma de organización y administración en base a la ley de municipalidades, cada una de sus unidades organizacionales tiene un objetivo a cumplir y los resultados que se esperan alcanzar anualmente.

Con el proceso FOCAL III, el municipio de Amapala tendrá una comisión especial encargada del seguimiento de los procesos y cumplimiento de los proyectos establecidos en estos planes.

A continuación, mostramos el Organigrama Municipal.



ORGANIGRAMA ALCALDIA MUNICIPAL DE AMAPALA



Describir las principales responsabilidades de las comisiones que se formen y del equipo que apoyara la gestión del plan.

Aplicación de este proceso no es, ni debe ser, responsabilidad única de las municipalidades ni de una instancia determinada interesada en la planificación del desarrollo del municipio, sino que, de los diversas autoridades, actores y agentes, encargados de velar por el proceso de desarrollo del municipio, de los cuales es muy importante conocer o tener base de conocimiento de la situación pasada y actual que se encuentra en el municipio.

- Motivar a las autoridades municipales y promocionar la realización de la formulación del PDM.
- Capacitar al equipo técnico municipal.
- Asesora del proceso de formulación.
- Apoyar el seguimiento y evaluación del PIMA y PDM

Papel de la corporación municipal.

- Aprobación del proceso de formulación PDM
- Aprobación de la constitución de la instancia ciudadana de seguimiento a la gestión de plan
- Nombrar a uno o dos regidores como Parte del equipo técnico
- Participar en la socialización y evaluación de los distintos planes

PEPEL DE LA UTM

- Apoyar a la instancia sociales comunitarias en la gestión de los planes
- Preparar los insumos para el seguimiento y evaluación de los planes y del PDM
- Preparar los informes de seguimiento y evaluación producto de las jornadas
- Líderes del proceso de gestión y formulación del plan

- Papel de la instancia ciudadana de seguimiento a la gestión del PDM
- Participar en la discusión y aprobación de los planes, estrategias de abordaje y decisiones específica del trabajo
- Acompañar la realización de las jornadas de trabajo en la distinta fase
- Participar en la priorización, socialización y validación del PIMP, PIMA y PDM
- Participar en la preparación anual del PIMA
- Seguimiento y evaluación del PIMA Y del PDM

Papel de los patronatos y de la instancia ciudadana

- Coordinar de la preparación de los planes en sus respectivas áreas
- Coordinar la socialización, validación y aprobación de ejecución del PDM
- Realizar jornada trimestral de seguimiento de ejecución del PDM

4.3 Papel Institucional.

La presencia de instituciones en el municipio es muy poca, y las que apoyan han desarrollado una diversidad de capacitaciones a líderes y técnicos municipales; brindando apoyo financiero a proyectos en vista del desarrollo del municipio trabajando en conjunto con la sociedad civil y demás grupos organizados comunales, a continuación, se resume dicha presencia en el municipio:

Presencia Institucional en el Municipio de Amapala, valle			
Instituciones Nacionales e Internacionales			
N°	Institución	Tipo de Servicios Brindados	Dirección Sede Principal.
1	Junta de Galicia	Formación de técnicos en temas de agua.	Galicia, España
2	Swisscontact	Apoyo a grupos organizados para la creación de MYPIMES	Choluteca
3	Emprende Sur	Fondos para proyectos turísticos.	Choluteca
4	Sur Compite	Apoyo a emprendedores.	Choluteca
5	Grupo Terra	Proyectos de agua.	Tegucigalpa
6	Hábitat para la Humanidad	Formación de consejo municipal de vivienda.	San Pedro Sula
7	Embajada de Japón	Mejoramiento de escuelas.	Tegucigalpa
8	CODDEFFAGOLF	Formación a grupos organizados.	San Lorenzo
9	NASMAR	Formación a técnicos municipales y gestión de proyectos.	San Lorenzo

4.4 Gestión del Recurso

Describir Cómo se Pretende Realizar la Gestión del Recurso para la Ejecución del Plan, Tanto a Nivel Local, Nacional e Internacional

A través de la puesta en marcha del plan de desarrollo municipal como parte de un proceso de gestión y recurso motivando al cooperante en apoyar la ejecución del plan ante no mencionado, es importante destacar que cada del proyecto tiene un presupuesto aproximado por lo cual se pretende canalizar las ayudas del cooperante atreves de una integración total de los planes realizados en los procesos de planificación.

Lo mencionado en el inciso anterior es parte del proceso de gestión y recurso para la ejecución del plan; sin embargo, ello implica, aparte de las ideas programadas con sus presupuestos, la preparación de fichas y perfiles de proyectos clasificando los mismos según sea su necesidad de financiamiento, La mayoría de proyectos solo pueden ser ejecutados con recursos de fondos de transferencias.

Adicional a la socialización del plan se remitirán resúmenes del PDM-OT y de fichas de proyectos a diferentes cooperantes, para motivarlos en apoyar la ejecución del plan. Es de recalcar que cada uno de los proyectos tiene un presupuesto aproximado en donde se definen los montos según su costo, incluyendo la contraparte local comunitaria, municipal, y lo solicitado al cooperante.

Elaborar Guía Potenciales Aliados para la Gestión de los Recurso y para la Ejecución del Plan Tanto Nivel Local Nacional e Internacional

N	COOPERANTE	CONTACTO	TELEFONO	DIRECCION
1	INGENERIA SIN FRONTERA	Raquel Zolle	99716373	San Lorenzo, valle
2	AMNIGO DE LA TIERA	Xavier Fernández	89419737	San Lorenzo, valle
3	CONSUDE (PROGRAMA DEIT)	Miguel Godoy	99924310	CHOLUTECA
4	GOBERNAZA HIDRICA	Soihrab tawackoli	881884195	CHOLUTECA
5	SWISS CONTAC	Oscar cruz	94304816	Choluteca
6	AGROLIBANO	Miguel Molina		San Lorenzo

Describir Como se Administran los Recursos, Quienes lo Harán, la municipalidad, comunidad, mancomunidad

La administración de recursos de inversión, la municipalidad ha ganado suficiente experiencia mediante la ejecución de proyectos, tanto con recursos propios, como con recursos adquiridos por el estado (Transferencia)

Los recursos financieros actualmente son administrados directamente por la unidad de tesorería municipal conforme a las normas presupuestarias y de procedimientos administrativos, que anualmente son aprobadas por la corporación municipal, conforme a la ley de contratación del estado, y las disposiciones del Tribunal Superior de Cuentas y otras disposiciones normativas.

Realizar Comites de Finanzas, Apertura de cuenta de cheque

La municipalidad administra sus cuentas de cheques para la ejecución de proyectos a través de la tesorería municipal para que haya un manejo transparente de sus recursos y con la documentación requerida en su totalidad.

4.5 Plan de Comunicación

A efectos que el Plan de Desarrollo Municipal con enfoque de Ordenamiento Territorial (PDM-OT) se convierta en un instrumento de gestión y por tanto de conocimiento general para la sociedad del territorio del municipio, para el gobierno central y la cooperación se requiere de una estrategia de socialización del mismo, de modo que los diversos actores se apropien del plan. Por lo anterior se ha diseñado un Plan de Comunicación bajo los siguientes aspectos:

Objetivo General:

Socializar el PDM-OT del municipio de Amapala y su importancia de desarrollo territorial del mismo.

Objetivos Específicos:

- Dar a conocer los principales problemas identificados, la visión compartida, las líneas y propuestas de proyectos estratégicos y los temas de desarrollo del municipio.
- Lograr compromisos de la sociedad civil, instituciones privadas y organismos cooperantes para la ejecución de los PDM-OT.
- Incidir ante el gobierno central para obtener el apoyo en la ejecución de proyectos orientados a los objetivos del milenio (ODM) Y Plan de Nación.

Entre las actividades principales para socializar el plan tenemos la realización de los cabildos abiertos informativos y de concertación, elaboración y distribución de trifolios, afiches. El presupuesto estimado para la ejecución del plan de comunicación es de Lps. 30,500.00.

Plan Mínimo de Comunicaciones Programación y Presupuesto

Objetivos	Descripción	Unidad de Medida/ Cantidad	Fecha Inicio	Fecha Termino	Responsable	Costo
1. Divulgar los objetivos y avances del proceso de formulación del Plan	Trifolios	Unidad/ 1000	Marzo	Marzo	U.T.M.	L. 3,000.00
	Afiche	Unidad/ 1000	Marzo	Marzo	U.T.M.	L. 3,000.00
	Redes Sociales	Publicación: 2 Veces al Mes	Marzo	Abril	Relacionador Publico	
2. Lograr el involucramiento de las autoridades, organizaciones y los líderes de las comunidades en la preparación del plan.	Inducción a la Corporación	Reuniones: 3	Febrero	Abril	U.T.M.	L. 3,000.00
	Nota Individual por líder para motivarlos a la participación	Notas/ Varias	Febrero	Febrero	U.T.M.	L. 500.00
3.Socializar las acciones y resultados obtenidos	Jornada Con la Corporación Municipal	Reunión: 1	Abril	Abril	U.T.M.	L. 1,000.00
	Sociedad Civil.	Reunión: 3	Mayo	Mayo	U.T.M.	L. 10,000.00
	Cabildo Abierto de Aprobación.	Reunión: 1	Mayo	Mayo	U.T.M.	L. 10,000.00
						L. 30,500.00

4.6 Viabilidad

Social: La preparación de este plan hace la diferencia en relación al plan anterior, se estructuró sobre la base de los planes de acción comunitario (PAC), que en esencia se realizaron con una misma participación comunitaria para consultarle cuáles eran los principales problemas por comunidad e identificar las ideas de proyectos necesarias para solventar los mismos de los que en conjunto se identificaban ideas de proyectos, con el agravante que los PAC nunca se lo devolvieron a la comunidad.

El proceso del PDM –OT se construye a partir de la preparación de los Planes de Desarrollo Comunitario (PDC), proceso que implicó la preparación de una línea de base comunitaria participativa, la identificación de líderes comunitarios facilitadores, la capacitación de estos líderes en la metodología PDC, la realización de tres a cinco asambleas por comunidad para analizar los resultados de la línea de base e ideas de proyectos la consolidación del plan con el equipo facilitador y sobre esta base preparar los planes zonales, territoriales, plan estratégico desarrollo municipal, de planes de inversión multisectorial plurianual y planes de inversión anuales

Por tanto, podemos concluir que el proceso de gestión del PDM y de los PDC tiene una alta viabilidad social porque en el municipio ha existido una participación efectiva de la base social comunitaria de los líderes y las autoridades municipales, cuestión que pueden corroborarse con los listados y las certificaciones de punto de acta.

El miembro y líderes comunitarios han reiterado en repetidas ocasiones su aprobación Su apoyo total a este proceso ya que considera como un método transparente de inversión de los proyectos de cada una de las comunidades

Financiero: Muchos de los proyectos identificados en los PDC serán ejecutados con recursos Gubernamentales (Transferencia), de la forma en la que están distribuidos los proyectos se llega a la conclusión que los fondos de transferencia más los fondos propios y los de otros cooperantes se ajustaran a las necesidades sentidas de la población.

Técnico: La mayoría de los proyectos son del tipo social y de infraestructura un poco menos del producto, no obstante, en estos tres tipos de proyectos existen localmente alguna disponibilidad de recursos tecnológicos como ser el Sistema de Administración Municipal Integrado (SAMI), el Sistema de Administración Financiera Tributaria (SAFT) para impulsar los mismos; además se cuenta con el recurso humano especializado, equipamiento, mobiliario, conocimiento e insumo productivo, sin embargo, en aquellos insumos que no obtengan localmente es posible obtenerlo en la ciudad de San Lorenzo o Choluteca.

4.7 Limitantes y riesgo

Limitantes:

- la población no se involucró en su totalidad en el proceso de desarrollo del plan (poco conocimiento de la población)
- Un porcentaje de la población no apoyo el proceso de levantamiento de línea base lo cual deja un vacío de información que afecta en el proceso
- la encuesta línea base no cubre en su totalidad ciertos aquejas de la población
- el cambio de encuestadores limito el proceso a una pérdida de flujo de información lo cual impidió el seguimiento correcto del proceso
- A pesar del esfuerzo y ejercicio realizado en proceso de planificación comunitaria, la mayoría de la población no está consciente ni posee una cultura de solidaridad y voluntariado en la ejecución de proyectos comunitarios.
- Los ingresos corrientes municipales son limitados lo que afecta el uso de recursos para inversión.

Riesgos;

- El sectarismo político afecta la gestión y ejecución de los proyectos.
- Cambio del gobierno local que no el seguimiento adecuado al proceso del plan
- Poco entendimiento de la población en la importancia de una Planificación ordenada y pensando a futuro, bajo el enfoque de la metodología utilizada.
- A pesar del esfuerzo participativo de planificación comunitaria la mayoría de la población no hay entendimiento que el PDM-OT es un elemento esencial en la gestión para el desarrollo del municipio.
- Dificultad de cohesión entre las organizaciones existentes en las comunidades que afecten la consolidación de una instancia comunitaria que lidere la gestión del PDC Y PDM-OT.
- Que el nuevo gobierno municipal no asuma con responsabilidad la necesidad de promover el desarrollo municipal sobre la base del PDM.

V. COSTO Y FINANCIAMIENTO

5.1 COSTOS

Para efectos de ilustración de los costos hemos calculado a tres niveles:

- A nivel de los Planes de Desarrollo Comunitario.
- A nivel de Planes Zonales.
- A nivel de Plan Plurianual (por ejes temáticos)

Los dos primeros cálculos tienen el propósito de conocer cuál es el verdadero costo a precios actuales para solventar los problemas y demandas que tiene el conjunto de comunidades del municipio, igual podemos decir en lo referente a los planes zonales, este último considerado una priorización con relación al conjunto de los primeros.

No obstante, para tener una estimación de los proyectos priorizados a nivel del municipio se ha realizado el cálculo de costos solamente del plan plurianual, por cada eje temático que representan el conjunto de proyectos priorizados a este nivel sobre la base de los planes zonales. A continuación, se muestran los resultados:

Por Planes de Desarrollo Comunitarios

Nº	PDC	# De Proyectos	Costos Totales
1	Zona Urbana	20	L. 12785,000.00
2	San Pablo y La Ceibita	31	L. 6230,000.00
3	Gualorita, Las Pelonas y Punta Honda	28	L. 6442,000.00
4	La Tigüilotada y Las Islitas	22	L. 5120,000.00
5	Playa Negra	15	L. 3400,000.00
6	Playa Grande y Caracol	30	L. 5315,000.00
7	Coyolito y EL Jocote	26	L. 4690,000.00
8	El Zope, Playa Blanca y La Guayaba	25	L. 4730,000.00
9	La Pintadillera y EL Ojochal	20	L. 4725,000.00
10	Los Langues y Los Huatales	16	L. 3975,000.00
11	Novillo, La Flor y EL Golfo	28	L. 5790,000.00
12	Puerto Grande	26	L. 4010,000.00
13	Isla San Carlos	13	L. 3015,000.00

Costos a Nivel de Planes Zonales Territoriales

N°	Zona	# De Proyectos	Costos Totales
1	Isla Del Tigre	41	L. 31867,500.00
2	Zacate Grande	22	L. 25900,000.00
3	San Carlos	12	L. 3140,000.00

Costos por eje temático y planes especiales a nivel de Planes de Inversión Plurianual

N°	PDC	# De Proyectos	Costos Totales			
			Social	Productivo	Infraestructura	Total
1	Ordenamiento Territorial	14	L. 335,000.00		L. 1050,000.00	L. 1,385,000.00
2	Salud y Nutrición	5	L. 940,000.00		L. 600,000.00	L. 1,540,000.00
3	Educación	3	L. 3,917,500.00			L. 3,917,000.00
4	Recursos Naturales y Ambiente	2	L. 30,000.00		L. 500,000.00	L. 530,000.00
5	Grupos Vulnerables	7	L. 235,000.00		L. 1500,000.00	L. 1,735,000.00
6	Vivienda	1			L. 25000,000.00	L. 25,000,000.00
7	Agua y Saneamiento	6			L. 10070,000.00	L. 10,070,000.00
8	Economía	4	L. 20,000.00	L. 2800,000.00	L. 200,000.00	L. 3,020,000.00
9	Seguridad Alimentaria	5	L. 300,000.00	L. 1735,000.00	L. 300,000.00	L. 2,335,000.00
10	Tierra					
11	Participación					
12	Seguridad ciudadana	1			L. 300,000.00	L. 300,000.00
13	Infraestructura Social	15			L. 12960,000.00	L. 12,960,000.00
14	Turismo	3	L. 350,000.00		L. 4950,000.00	L. 5,300,000.00
15	Planes Estratégicos	20				19,680,000.00
Total		52	L. 11235,000.00	L. 4535,000.00	L. 57130,000.00	L. 92,230,000.00

5.2 Financiamiento

El Financiamiento del Plan de Inversión Plurianual se determinó según la capacidad financiera del municipio analizando su plan de inversión 2019 y programando de esta manera para 5 años. Los Proyectos zonales y Proyectos estratégicos serán financiados al 100% con fondos de transferencia y propios si en el transcurso de este proceso se encuentran cooperantes se incluirán como aportación.

N°	PDC	Costos Totales	Fuente de Financiamiento		
			Comunitario	Municipal	Externo
1	Ordenamiento Territorial	L. 1385,000.00		L. 1385,000.00	
2	Salud y Nutrición	L. 1540,000.00		L. 1540,000.00	
3	Educación	L. 9025,000.00		L. 9025,000.00	
4	Recursos Naturales y Ambiente	L. 530,000.00		L. 530,000.00	
5	Grupos Vulnerables	L. 1735,000.00		L. 1735,000.00	
6	Vivienda	L. 25000,000.00		L. 25000,000.00	
7	Agua y Saneamiento	L. 10070,000.00		L. 10070,000.00	
8	Economía	L. 3020,000.00		L. 3020,000.00	
9	Seguridad Alimentaria	L. 2035,000.00		L. 2035,000.00	
10	Tierra				
11	Participación				
12	Seguridad ciudadana	L. 300,000.00		L. 300,000.00	
13	Infraestructura Social	L. 12960,000.00		L. 12960,000.00	
14	Turismo	L. 4950,000.00		L. 4950,000.00	
15	Planes estratégicos	L. 19,680,000.00		L. 19,680,000.00	
Total		L. 92,230,000.00		L. 92,230,000.00	
L. 21,290,000.00		Monto Anual de ejecución Municipal transferencia y fondos propios PIMA 2020			
L. 92,230,000.00		Monto en 5 años de ejecución Municipal			

VI. SEGUIMIENTO Y EVALUACIÓN

6.1. SEGUIMIENTO

El concepto de seguimiento consiste en evaluar lo programado contra lo ejecutado del Plan de Desarrollo Municipal de forma participativa que permita visualizar el nivel de avance en la ejecución y reprogramación de actividades.

Para el seguimiento se cuenta con un comité de Instancia Ciudadana que su función es velar por la ejecución de este Plan de Desarrollo Municipal. El equipo de la unidad técnica Municipal junto con dos representantes de la corporación municipal quienes serán los responsables de analizar semestralmente los avances en la ejecución del plan.

Se cuentan con plan de inversión anual y plurianual que establece los proyectos planificados que serán ejecutados.

El resumen de estos planes deberá acompañarse de un análisis de limitantes encontradas y recomendaciones que el comité de instancia ciudadana presentará a la corporación municipal.

Este informe deberá de ir acompañado de un resumen de la ejecución financiera por cada proyecto preparado por la unidad de presupuesto.

6.2. EVALUACIÓN

Cada Cuanto Tiempo se Realizan los Ejercicio de Evaluación

Con apoyo de la unidad técnica intermunicipal de NASMAR, preparara indicadores de efecto e impacto por cada proyecto programado. El proceso de evaluación implicara determinar el nivel de efectos e impactos alcanzados en la ejecución de cada proyecto según los objetivos definidos para cada uno de ellos. Debe definirse una valoración por cada indicador correspondiente a cada proyecto a fin de medir el porcentaje de alcance por cada uno y en su totalidad; de esta manera obtendrá los resultados de evaluación de la ejecución del plan. Este ejercicio se realizará anualmente y será presentado a la corporación municipal y en cabildo abierto

Que Instrumentos a Utilizar y Quienes serán los Participantes

La corporación municipal juega un papel fundamental en el seguimiento y evaluación del proceso PDM por lo cual los designados a acompañar este proceso desde su inicio son las idóneas para dicha evaluación además los actores pertenecientes al proceso

Que Instancia se Informaran y Que Mecanismo se Utilizaran Para Mantenerlos Informados a las Comunidades y Población del municipio.

Instancia ciudadana se formarán sociedad civil, patronato, consejo zonal, y comité de transparencia ya que en los mismos actores fundamentales en la elaboración y seguimiento del PDM por lo cual son los indicados para mantener informada a la población, además el plan de comunicación servirá como mecanismo de información para la población en general