GOBIERNO DE LA
REPÚBLICA DE HONDURAS

MUNICIPALIDAD DE ALAUCA, DEPTO. EL PARAISO

PLAN DE DESARROLLO MUNICIPAL

PDM

CON ENFOQUE EN ORDENAMIENTO TERRITORIAL

2020 -2025

SR. LUIS ERNESTO ESPINAL VALLECILLO

ALCALDE MUNICIPAL

2018 -2022

FEBRERO 2020

SECRETARIA DE GOBERNACIÓN, JUSTICIA Y DESCENTRALIZACIÓN

MUNICIPALIDAD DE ALAUCA

PLAN DE DESARROLLO MUNICIPAL

MUNICIPIO DE ALAUCA, DEPARTAMENTO DE EL PARAISO

HONDURAS C.A.

CORPORACION MUNICIPAL

Luis Ernesto Espinal Vallecillos

ALCALDE MUNICIPAL

Oneida Marilú Laínez González

VICE ALCALDESA MUNICIPAL

Neri Felipe Mendoza Andará……. Regidor No.1

Marcelino González……Regidor No.2

Fredys Omar Rodríguez……..Regidor No.3

Liliam Esperanza Nelson C……Regidor No.4

Rosa Oneyda Ramírez……Regidor No.5

Darwin Alexis Cerna……..Regidor No.6

Listado de Personas Involucradas en la Formulación del Plan de Desarrollo Municipal de Alauca; El Paraíso

FACILITADORES MUNICIPALES:

Edi Ajid Cuadra Castellanos / Técnico Municipal

Greylin Esperanza González / Contadora Municipal

Asesores técnicos

Mancomunidad / Dora Leticia Urrutia

SGJD /Enoc García

Transcripción PDM

Edi Ajid Cuadra Castellanos

PLAN DE DESARROLLO MUNICIPAL (PDM)

MUNICIPIO DE ALAUCA, DEPARTAMENTO DE EL PARAISO, AÑO 2020

Elaborado por Técnicos Municipales

Asesores Técnicos /Mancomunidad, MANORPA

Secretaria de Gobernación y Justicia y Descentralización.

Financiado por:

Municipalidad de Alauca; Departamento de El Paraíso.

*LISTADO DE LIDERES COMUNITARIOS QUE ASUMIERON LA RESPONSABILIDAD Y FACILITARON LA ELABORACION DE LOS **PDC** EN CADA UNA DE LAS COMUNIDADES*

ZONA CENTRO N°1

N°	Nombre del Líder Comunitario	Comunidad
1	Carla Yamileth Rodríguez	Los Matasanos
2	Elsa Marina Vallecillos	Los Matasanos
3	Oscar Tulio Vallecillos	La Chichigua
4	Digna Suyapa Fonseca	La Chichigua
5	Roque Jacinto Ayestas	Las Congojas
6	Ana Joaquina Ramos	Las Congojas
7	Henry Omar Mendoza	El Momotombo
8	Jorge Armando Ramos	El Momotombo
9	Yadira Yamileth Fúnez	Las Anonas
10	Ledis López	Las Anonas
11	Rosa Oneyda Ramírez	San Antonio
12	Cristian Ivette Umaña	San Antonio
13	Oneyda Marilú Laínez	Casco Urbano
14	Liliam esperanza Nelson	Casco Urbano
15	Heydi Suyapa Molina M.	Casco Urbano
16	Brenda Iveth Hernández	La Jagua
17	Santos Alejandro Chavez	La Jagua

ZONA BAJA N°2

N°	Nombre del Líder Comunitario	Comunidad
1	Torivio Mendoza	El Puercal
2	Maritza Yamileth Sauceda	El Puercal
3	Belkis Duarte	El Puercal
4	Rody Said López	Oculi
5	Idalmy Noheli Mendoza	Oculi
6	Kelin Lideth Ferrufino S.	San Pedro
7	Abel Ferrufino	San Pedro
8	Concepción Ferrufino	Agua Zarca
9	Gleisy Mabel Martínez	Agua Zarca
10	Yeimy Maryori Chacón	Las Manzanillas
11	Salome Sánchez	Las Manzanillas
12	Darlin Chacón	Las Manzanillas

ZONA ALTA N°3

N°	Nombre del Líder Comunitario	Comunidad
1	Misael Antonio Sánchez	Las Champas
2	Lázaro lovo	Las Champas
3	Juan José López	El Canton
4	Berta Lidia López	El Canton
5	Fredys Rodríguez	Las Limas
6	Elida Fonseca	Las Limas
7	Agustín Machado M.	Las Limas
8	Oscar Geovanny Jacinto	El Camalotal
9	Natanael Ávila	El Camalotal
10	Concepción Pérez Girón	La Ceibita
11	Rina Maricela Hernández	La Ceibita
12	Carlos Roberto Ferrufino	Buena Vista
13	Marbely Ferrufino	Buena Vista
14	German Geovanny Izaguirre	Las Manos
15	Cesar Rolando Flores	Las Manos
16	Felicita González	Los Limones
17	Eduardo González	Los Limones

ZONA LA FRONTERA N°4

N°	Nombre del Líder Comunitario	Comunidad
1	Santos Orlando Sánchez	El Pedregalito
2	Elsa Vallecillo	El Pedregalito
3	Ligia Elena Chacón	Sabana Redonda
4	Santos Noé García	Sabana Redonda
5	Kenia Aracely Vallecillo	Sabana Redonda
6	Armando González	Las Chinampa
7	Meraly Joselyn Alvarenga	Las Chinampa
8	Baudilio González	El Matapalo
9	Martha luz Ferrufino	El Matapalo
10	Ignacia Patricia Andará	El Matapalo
11	Keyla Cárcamo	El Jícaro
12	Sindia Colindres	El Jícaro
13	Rolando Lira	El Jícaro
14	Edilio Colindres	El Jícaro

MUNICIPALIDAD DE ALAUCA

Plan de Desarrollo Municipal

Resumen Ejecutivo

Introducción……1

I. Marco de referencia…….....3

1.1 Antecedentes Históricos……..3

1.2 Ubicación Geográfica……12

1.3 Contexto biofísico……..16

1.4 Justificación……23

1.4 Beneficiarios……...37

1.5 Metodología…….....38

1.6 Periodo……41

II. Diagnostico Socio económico del Municipio……41

2.1 Principales indicadores……41

2.1.1 Población……41

2.1.2 Salud……...43

2.1.3 Servicios Básicos……...46

2.1.4 Vivienda……49

2.1.5 Educación…….....53

2.1.6 Igualdad entre los sexos a nivel educativo……...59

2.1.7 Economía……..60

2.1.8 Participación…….....62

2.2 Infraestructura Básica existente……...72

2.2.1 Vial……...72

2.2.2 Electricidad……..72

2.2.3 Telefonía y correo……74

2.2.4 Social……...74

2.2.5 Salud……76

2.2.6 Educativo…….....77

2.2.7 Productivo…….....79

2.2.8 Institucionalidad para el desarrollo……..80

2.2.9 Principales potencialidades……...85

III. Plan de desarrollo del Municipio…….90

3.1 Visión Compartida……...90

3.2 Líneas y objetivos estratégicos…….....90

3.3 Planes zonales territoriales…….....112

3.4 Plan de inversión plurianual……...234

3.5 Plan de inversión anual…….....311

IV. Organización para la gestión del plan……...318

4.1 Organización social comunitaria……318

4.2 Organización Municipal…….319

4.3 Papel institucionalidad……321

4.4 Gestión de recursos……326

4.5 Plan de comunicación…….326

4.6 Viabilidad……...329

4.6.1 Social……...329

4.6.2 Financiero……....329

4.6.3 Técnico……330

4.7 Limitantes y riesgos……..330

V. Costos financieros……..331

VI. Seguimiento y evaluación…….....336

6.1 Seguimiento…….....336

6.2 Evaluación…….....336

Anexos

1. Indicadores de línea de base del municipio y por comunidad……....338

3. Resumen FODA del municipio……..530

4. Mapa ubicación área de influencia…….552

5. Listados de participantes en las asambleas…….553

6. Certificaciones de punto de acta…….560

7.Mapa Municipal de Zonificacion Territorial y el PIMP……..561

RESUMEN EJECUTIVO

El Municipio de Alauca, cuenta con una población de 9,650 habitantes, distribuidos en10 barrios, 28 aldeas, 68 caseríos, 2 colonias.

Del total de habitantes, 4,856 son hombres y 4,794 mujeres. Existe un promedio de 4.46 personas por vivienda y la densidad poblacional es de 39,9 P/Km². Las principales actividades económicas del municipio son la agricultura, caficultura y ganadería y en mucho menor escala el comercio y los servicios profesionales, estos últimos en los sectores educación, salud y desarrollo.

La población menor o igual a 18 años es de 3, 760 que representa el 38.96 % del total, lo que muestra una población relativamente joven y que en los próximos años estará presionando por nuevas fuentes de trabajo y nuevos servicios públicos, entre otros aspectos.

Sin en embargo, la población de Alauca tiene grandes sueños a futuro, donde sus habitantes hilvanan una **VISIÓN COMPARTIDA** descrita así:

El Municipio de Alauca para el año 2025 tendrá una educación adecuada, con óptimas condiciones en salud, generando estabilidad económica donde ofrece a su población servicios básicos eficientes y una buena atención a sus grupos vulnerables e implementa un plan de ordenamiento territorial con eficiencia y eficacia.

Para el cumplimiento de este sueño su población ha construido un plan estratégico, planes comunitarios, planes zonales y un plan plurianual que se resume en las siguientes líneas estratégicas, ejes temáticos y numero de ideas de proyectos:

No	Líneas Estratégicas	# de ideas de proyectos
1	Fortalecer los centros educativos para brindar una educación de calidad.	5
2	Mejorar las condiciones y atenciones de salud especialmente los grupos vulnerables.	8
3	Mejorar las vías de acceso del municipio para el desarrollo económico de las comunidades, y el apoyo a la producción agrícola.	6
4	Mejorar las condiciones de vida de las familias mediante la construcción y reparación de las viviendas.	6
5	Aumentar la cobertura y mejorar la seguridad ciudadana del Municipio.	6
6	Mejorar el desarrollo del municipio mediante la ejecución de un plan de ordenamiento territorial eficiente	8

Los ejes temáticos sectoriales trabajados en las comunidades y de los cuales se partió para la preparación de los planes zonales y el plan plurianual son los siguientes:

(Con un total de **ideas de proyectos** priorizados en el plan plurianual 2020 -2025

Por eje temático y línea estratégica	**Nº / Tipo de Proyectos**				
	Sociales	**Productivo**	**Infraestructura**	**Ambiental**	**Total**
Ordenamiento Territorial	***4***	***0***	***0***	***10***	***14***
Salud y Nutrición	***3***	***0***	***2***	***4***	***9***
Educación	***11***	***0***	***3***	***0***	***14***
Recursos Naturales y Ambiente	***4***	***8***	***0***	***9***	***21***
Niñez y Juventud	***4***	***2***	***5***	***0***	***11***
Mujeres	***3***	***2***	***0***	***0***	***5***
Vivienda	***0***	***0***	***12***	***0***	***12***
Agua y Saneamiento	***4***	***0***	***9***	***0***	***13***
Economía	***13***	***4***	***0***	***0***	***17***
Seguridad Alimentaría	***0***	***8***	***0***	***0***	***8***

Tierra	***4***	***0***	***0***	***0***	***4***
Seguridad Ciudadana	***14***	***0***	***1***	***0***	***15***
Infraestructura Social	***0***	***0***	***12***	***0***	***12***
TOTAL	***64***	***24***	***44***	***23***	***155***

INTRODUCCION

El presente documento incluye los datos cuantitativos y el análisis cualitativo de los indicadores socioeconómicos levantados a nivel censal, con participación social, en el Municipio de Alauca, El Paraíso, datos levantados durante los meses de Octubre, Noviembre y Diciembre del año 2016, en las comunidades San Pedro y El Matapalo; siguiendo el proceso en los meses de Febrero, Marzo, Abril, Mayo, Junio, Julio, y Octubre del año 2017, en las comunidades de El Jícaro, Las Manzanillas, Oculi, Las Tunas, El Puercal, Agua Zarca, El Pedregalito, Alauca; y culminando el proceso en los meses Enero, Febrero, Marzo, Abril, Mayo, Junio y Julio del 2018, en las comunidades San Antonio, Momotombo, Sabana Redonda, El Camalotal, Las Jaguas, Matasanos, Las Champas, Potrerillos, Congojas, Las Anonas, Buena Vista, El Cantón, Las Manos, Ceibita, Los Limones, La Chichigua, Chinampa, Las Limas, y que representan la base para medir y comparar los avances en materia de desarrollo en cuanto a los Objetivos de Desarrollo Sostenible (ODS), el plan de nación y visión de país.

El documento contiene la presentación por el Alcalde Luis Ernesto Espinal Vallecillo, una introducción, el resumen ejecutivo, y seis capítulos; el primero trata el marco de referencia desarrolla el contexto biofísico y socioeconómico, que incluye los antecedentes históricos del municipio, su ubicación geográfica y se realiza la caracterización del municipio a nivel físico, biológico y social.

El capítulo segundo hace un breve análisis sobre la institucionalidad existente y la inversión para el desarrollo, tomando en consideración la situación del desempeño de la municipalidad, la presencia institucional en el municipio, el nivel de organización de la sociedad civil y la inversión social ejecutada en el Municipio Alauca durante el 2017 y 2018.

El capítulo tercero describe, en síntesis, la infraestructura básica existente en el Municipio en cuanto a los aspectos de salud, educación, productivos, vial e infraestructura social, con el propósito de tener una idea general de las disponibilidades existentes en este campo, y por ende de las carencias o deficiencias que repercuten en la cobertura de los sectores analizados.

En el capítulo cuarto se analizan los principales indicadores socioeconómicos recolectados censalmente, en las variables de población, salud, servicios básicos, vivienda, educación, igualdad de género a nivel educativo, economía y participación social y ciudadana, los cuales representan el conjunto de indicadores bases para medir los avances del desarrollo municipal.

El capítulo quinto resume las principales conclusiones de los resultados del trabajo censal que muestra la actual situación del municipio a la luz de los ODS, el plan de nación y visión de país.

En el capítulo sexto, como anexos, los cuadros de presencia institucional, la existencia de organizaciones de la sociedad civil, inversión social realizadas durante el 2017, infraestructura básica y viviendas existentes, la frecuencia simple del censo y la matriz de los principales indicadores en el marco de los ODS, el plan de nación y visión de país.

Esperamos que el presente estudio sea utilizado como un instrumento valioso para proponer y medir hacia el futuro el desarrollo de nuestro Municipio de Alauca.

I. MARCO REFERENCIAL

1.1 Antecedentes Históricos

Surgimiento del Municipio.

Los Alaucas son de las Tribus de aborígenes que encontraron los conquistadores españoles. En el recuento de población de 1801 formaba parte de la tenencia de Danlí, al crearse el Departamento de El Paraíso ya figuraba como Municipio del circulo de Danlí; desprendiéndose de Danlí en el año de 1904 al recibir su categoría de municipio.

Fecha De Fundación

El municipio de Alauca fue fundado el 28 de agosto del año 1801.

Origen del Nombre del Municipio.

La palabra Alauca - En lengua mesoamericana- significa: “Lugar Resbaladizo De Piedra Caliza”.

Primeros pobladores.

Las primeras familias que se establecieron fueron: la familia González. la familia Vallecillo y la familia Ferrufino estas familias, llegaron a donde ahora se conoce como "Barrio el centro". Estas familias se trasladaron a este lugar por una ordenanza municipal que buscaba el crecimiento del casco urbano.

Primeras comunidades.

Las primeras comunidades que asentaron el municipio fueron las siguientes:

- *Chagüite Grande*
- *El Pedregalito*
- *Chinampa*
- *El Jícaro*
- *El Matapalo*
- *La Jagua*
- *San Antonio*
- *La Manzanilla*
- *Los Matasanos*
- *La Chichigua*
- *Las Manos*
- *Las Limas*
- *Buena Vista.*

Fecha que recibió categoría de Municipio.

Alauca, recibe categoría de Municipio en el Régimen de Policarpo Bonilla Presidente Constitucional de la Republica de Honduras por medio del Síndico Municipal Don Cástulo Andará el 10 de enero del año de 19891 terreno Nacional denominado Rio Arriba.

Tradiciones y Costumbres

- *Dentro de las costumbres del Municipio esta: comer mariscos en Semana Santa. En Navidad se consume: nacatamales, torrejas, rosquillas, ayotes en miel, rompopo, pierna de cerdo, entre otros.*

- En los **cumpleaños** se tiene como costumbre celebrarlos con comida, reventando piñatas u ollas elaboradas de barro las cuales contienen dulces y juguetes; a los que participaban en reventar la piña u olla se les vendaban los ojos así se hacía más difícil poder darle un golpe a la piñata mientras los demás lo guiaban con gritos y pistas como ser "arriba, abajo, a tu derecha, a tu izquierda, entre otros"

- Para los **funerales** acostumbraban a velar sus difuntos en su casa o en la iglesia de la comunidad a la que pertenecían, se creía que al sacarlos de su lugar de velatorio y trasladarlos al cementerio debía de sacar primero los pies y posteriormente el resto del cuerpo o si no toda la familia moriría en poco tiempo; si el difunto era un niño se acostumbra a decorar su tumba con palmas, mientras que si el difunto era un adulto se le colocaban coronas de flores.

- **Las bodas**, se realizaban en una iglesia y si la pareja decidía hacerlo en su hogar se hablaba con el pastor o padre de la iglesia para poder realizarla en su hogar, estas se celebraban con banquetes y fiestas bailables. Posterior a la boda las parejas de esposos no vivían juntos hasta después de cumplir un mes de matrimonio.

- **Los bautizos,** se iban acumulando hasta llegar la fecha de la feria patronal (20 de enero), donde se elaboraban todos consolidado se llegaban acumular entre 200 y 300 bautizos aproximadamente, estos eran realizados en la pila bautismal de la iglesia católica ubicada en el casco urbano del municipio.

- **La navidad.** Para esta época en cada casa es una tradición colocar árboles de chiribisca los cuales eran decorados con flores y hiervas de ellas se desprendían olores florares, también los suelos de las casas eran cubiertos con las hojas de los mismos árboles para que cuando las personas se pararan sobre ellas desprendieran su olor. Otra tradición en navidad era robar el niño Dios, quien lo robaba debería de realizar una fiesta en la cual estaría invitado todo el pueblo y en ella debería de devolver al niño Dios a sus dueños. Con respecto a la parte de los alimentos, durante las fiestas de navidad se preparaban alimentos como nacatamales, ponche, torrejas, conservas, rosquillas en miel, y algunas veces chicha, entre otros.
- **Feria Patronal, 20 de enero.**

La feria patronal es celebrada el 20 de enero en honor a San Sebastián, se tiene como tradición hacer un recorrido por el pueblo con San Sebastián en una vitrina dándole las gracias por bendiciones que ha llevado al pueblo, en este recorrido se encuentran con santos del municipio vecino Oropoli y se realiza el baile Juan casco el cual se danza con

machetes de madera y banderas blancas. Para esta fecha se planean actividades y rezos como ser santo rosario, santa misa, celebración de la palabra y otras actividades.

- **Aniversario del Municipio, 28 de agosto.**

El aniversario del municipio es celebrado a lo grande todos los 28 de agosto, en este se hace un concurso de belleza e inteligencia para poder elegir la reina del municipio por un año; bailes, cantos y exclamación de poesías culturales y folklóricas llenan de entretenimiento a todo el pueblo y sus visitantes. Para esta fecha se invita a la distrital y otras autoridades, las personas viajan de todas las comunidades del municipio para poder celebrar su aniversario. Se dan reconocimiento y honor a personajes relevantes y que han dejado un aporto para el pueblo.

- **Velada de la antorcha, 9 de septiembre.**

Esta gran velada con antorchas simboliza la unión y hermandad de los 5 países Centroamericanos, cabe recalcar que de varios municipios que realizaban esta costumbre Alauca es el único municipio que le da continuidad año tras año, esta se celebra con distintas comidas, bailes, cantos y bombas folklóricas, también se acostumbra a realizar una toreada.

- **Semana santa.**

En semana santa por parte de la municipalidad se envía un equipo el cual realiza una limpieza en algunos sectores de los ríos, en las riberas de los ríos se colocan champa donde se venden comidas típicas y modernas. Se tiene como tradición dramatizar la pasión de Cristo con sus respectivas procesiones. Otra actividad que llama mucho la atención es “El Robo de Judas” una tradición que consiste en la creación de 2 ejércitos en el cual participan también pueblos vecinos, la misión de cada ejercito era robar el judas de ejercito contrario, cada ejercito creaba espadas y rifles de madera para similar el armamento del ejército, quien lograba robar el judas primero era el ganador del juego; la figura de Judas era devuelta al contrario en un acto público luego que este aceptara su derrota.

- **Fiesta patria, 15 de septiembre.**

Para este día, niños y jóvenes de las distintas escuelas y los colegios del municipio desfilan en el casco urbano celebrándole a la independencia del país, con trajes alusivos a la patria y su folklore, bandas, palillonas, pomponeras entre otros se preparan con meses de anticipación para poder brindar un excelente show y honor a la patria.

La Gastronomía actual y existente.

DESAYUNO	ALMUERZO		CENA	BEBIDAS	POSTRES
Frijoles Fritos	Sopa de garrobo	Espagueti	Frijoles	Café	Mango en miel
Huevos	Pollo con papas	Carne asada	Plátanos	Leche	Torrejas
Mantequilla	Cusuco	Arroz	Mantequilla	Fresco de mora	Rosquilla en miel

Queso	Yuca	Ensalada de papa	Chorizo	Fresco de tamarindo	Papaya en miel
Cuajada	Pataste	Pescado	Huevo	Chicha de maicillo	Pan de casa o de yema
Plátanos	Carne molida	Ensalada de lechuga	Dátiles		
Aguacate	Casamiento	Tortilla	Mortadela		
Tortilla	Mondongo	Sopa de carne de res	Cuajada		
Café o leche	Chanfaina	Sopa de albóndiga	Queso		

El patrimonio histórico del municipio.

Uno de los principales patrimonios culturales del municipio es su iglesia católica la cual está ubicada en el casco urbano, no se sabe la fecha exacta de su construcción, pero se sabe que tiene más de 200 años, en ella se encuentra una pila bautismal con 157 años de existencia la cual fue regalada por Benito Moncada y esposa Carmendia en el año de 1861 esta tiene escrito en un costado "Viva San Sebastián". En la iglesia también se encuentran incensarios de plata los cuales fueron regalados a la iglesia en el año de 1811. La iglesia también cuenta con una gran campana que es del año 1876 lo cual le hace cumplir 142 años de antigüedad.

El municipio también cuenta con aproximadamente 150 a 200 casas antiguas, ubicadas en varias comunidades. La electricidad era distribuida con un motor/planta eléctrica el cual era controlado por la alcaldía, este motor se encendía a las 6:00pm y a las 9:00pm se apaga luego de 3 apagones como aviso de que dejaría de funcionar hasta el día

siguiente, el lugar donde estaba ubicado el motor era conocido como la pesa, los alambrados y los postes eran rústicos.

Los primeros Servicios Públicos.

En el municipio se encontran como primeros servicios públicos, el servicio agua, cementerios, tren de aseo (casco urbano)y el servicio de electricidad.

PERSONAJES RELEVANTES POR SU APORTE QUE DAN PRESTIGIO A LA COMUNIDAD

PERSONAJE	PROFESIÓN	APORTE
Hilario González	Agricultor	Fungió como consejero de la juventud y dedico mucho de su tiempo en conseguir mejoras para el municipio.
José Chacón	Secretario	Fungió como secretario municipal y era asesor de leyes en el municipio.
Cristóbal Gonzales	Agricultor y Ganadero	Fungió como alcalde y fue una de las personas más admiradas del municipio.
Hilario González Chacón	Agricultor	Fue alcalde municipal y participo en muchas organizaciones comunitarias y de sociedad civil.
Reynaldo Chacón	Agricultor	Fue alcalde municipal y consejero de la juventud.
José Eli Cuadra Gonzales	Perito Mercantil	Fungió como alcalde municipal se destacó por ser una persona amigable fundador de la liga de futbol la AMISTAD también fundo los barrios: Mondragón, Monte Fresco y la colonia la holandés.
Alfredo González	Agricultor	Participante activo de las organizaciones comunitarias y sociedad civil.

Otilia María Ferrufino	Comerciante	Fue mayor doma de la iglesia católica y una de los primeros comerciantes del municipio colaboro con el desarrollo económico del municipio fundando el bazar María.
Nieves Chacón	Ama de Casa	Fue presbítero de la iglesia católica durante muchos años brindando su apoyo incondicional a la misma.
María Colindres	Comerciante	Madre de los herederos Mondragón se destacó por ser una persona emprendedora fundo junto a su esposo la destilería Ramón Héctor Mondragón.
Ramón Héctor Mondragón.	Empresario	Se destacó por fundar la destilería que lleva su nombre fue un hombre caritativo ya que dono varios predios para la construcción de los barrios: Mondragón, Monte Fresco y la colonia la holandesa.
Luis Ernesto Espinal	Bachiller en ciencias y Letras	Actual alcalde municipal está en su tercer periodo de gestión entre sus obras más destacadas esta la electrificación de algunas zonas de la municipalidad, la reconstrucción del parque municipal, la instalación del servicio de aguas lluvia y residuales en la comunidad de San Antonio, la remodelación y ampliación del centro de salud, la remodelación de diversas escuelas del municipio, además de la gestión de diversos programas que colaboran al desarrollo del municipio.
Lisandro López	Agricultor	Fue consejero de la juventud y conocedor de la historia del municipio.
Efraín Ferrufino	Agricultor	Fungió como alcalde municipal gestiona el

		sistema de agua para el municipio.
Encarnación Cárcamo	Agricultor	Fue el primer alcalde del municipio se destacó por su entrega y su dedicación a la busca del desarrollo del municipio.
Oswaldo Suarez	Agricultor	Fue un empleado destacado de la municipalidad por un buen tiempo fue consejero de la juventud era un gran conocedor de las leyes del país.
Nelson Hernández	Maestro en educación primeria	Fungió como alcalde municipal realizo varias obras importantes en el municipio como ser: canchas deportivas ,escuelas etc.
Aquilino Suarez	Agricultor	Fue alcalde municipal y uno de los promotores para la fundación del instituto Rosario Molina de Alfaro.
Miguel Ángel Mejía	Maestro de educación primaria	Fungió como regidor municipal y fue el precursor para lograr que la comunidad contara con un centro de educación secundaria conocido actualmente como el instituto Rosario Molina de Alfaro.

Actividades Económicas que sustentan a la población.

La agricultura es la mayor actividad económica en la que la población se sustenta, especialmente granos básicos (maíz, frijol y maicillo), la ganadería en pequeña escala, donde sus áreas de producción son la zona baja y zona centro del municipio y la caficultura que se produce en la zona alta contando con aproximadamente 200 productores.

1.2 UBICACIÓN GEOGRAFICA

El Municipio de Alauca, pertenece al departamento de El Paraíso, Honduras.

Según datos de línea de base municipal la población del municipio de Alauca hasta el año 2018, era de 9,650 habitantes, de los cuales xxx eran mujeres y xxx era hombres.

El municipio de Alauca está ubicado en el extremo oriental del país, a 7 kilómetros de Las Manos frontera entre honduras y Nicaragua.

Sus límites son:

Al Norte: Con el municipio de Yuscaran y San Matías

Al Sur: Con la República de Nicaragua

Al Este: Con el municipio de El Paraíso

Al Oeste: Con los municipios de Yucarán y Oropoli

Extensión territorial.
El territorio del municipio de Alauca tiene una extensión territorial de 170.1km2.

Altura del municipio referencia casco urbano y el punto más alto

El casco urbano de Alauca, se encuentra a unos 611 msnm, y el punto más alto está a 1,460 msnm llamado cerro la Picona

Coordenadas Geográficas
Latitud: 13.85, Longitud: -86.6833 13´´51´0´´ Norte, 86´´40´60´´ Oeste.

Desglose de aldeas, Colonias y Caseríos

Aldeas.
Según el Instituto Nacional de Estadística (INE), el municipio de Alauca cuenta con 12 aldeas, sin embargo, la Alcaldía municipal de Alauca reconoce como aldea todo lugar donde se encuentra un centro educativo, basándose en ese principio a denominado los siguientes 28 lugares como aldeas:

- Alauca (Casco Urbano).
- San Pedro
- El Puercal
- Oculi
- Las Tunas
- Sabana Redonda
- El Pedregalito
- Chinampa
- El Jícaro
- El Matapalo

- Agua Zarca
- La Jagua
- San Antonio
- La Manzanilla
- Los Matasanos
- La Chichigua
- El Momotombo
- Las Anonas
- Las Congojas.
- Las Manos
- Los Limones.
- Las Limas
- Las Champas
- El Cantón
- Los Potrerillos
- El Camalotal
- La Ceibita
- BuenaVis

Colonias y Barrios.

El municipio de Alauca cuenta con 10 barrios y 2 colonias distribuidos en:

BARRIOS Y COLONIAS DEL CASCO URBANO	
1	Barrio El Centro
2	Barrio abajo
3	Barrio Tierra Blanca
4	Barrio Monte Fresco
5	Barrio Mondragón
6	Barrio Santa Lucia
7	Barrio El Cinco
8	Barrio Las Vegas
9	Barrio Nueva Jerusalén
10	Colonia La Holandesa
11	Colonia Luis Ernesto Espinal

ALDEAS CON SUS RESPECTIVOS CASERIOS

CASERIOS DEL CASCO URBANO	
1	El Zapote
2	El Trapiche
3	El Chagüite
4	Quebrada Honda

COMUNIDAD	CASERIOS
Buena Vista	El Rapador
	El Robledal
	La Majadita
	Santo Domingo
	La Lapa
El Camalotal	El Frijolillo
	Corralito
La Ceibita	El Chorro
Sabana Redonda	El Cerro
	El Ronrón
	Las Tierras Coloradas
	Chagüite Grande
Las Chinampas	El Rincón
	Rio Abajo
El Jícaro	La Pitarria
	El Jocomico
	Rio Abajo
Agua Zarca	El Rodeo
	Lagartero
	El Pacón
Las Tunas	Hacienda Lorenzana
	El Puente
San Pedro	Rio Abajo
El Matapalo	El Algodonal
	Hacienda La Ceibita
	El Carpintero
	Las 14 Familias
El Pedregalito	El Revolcadero
Oculi	El Chiboloso
	El Obraje
El Puercal	La Partida
	El Plan Verde
La Chichigua	El Aceituno
	La Jagua

	Los Anises
	Los Encuentros
	Los Chinamos
La Jagua	Agua Podrida
	La Ceibita
	Los Palillos
	Námales
	El Ocotillo
	Rio Grande o Los Encuentros
	El Limón
	El Rodeíto
La Manzanillas	Agua Caliente
	Guaymaca
	Hacienda Play Grande
	Los Calpules
La Manos	La Aduana
Las Limas	El Aguacatal
	El Olvido
	Huerta Nueva
	Las Partidas
	Las Posas
	Los Achotes
	Pozo de Limas
	Liquidámbar
	El Guayabo
	El Tablón
	El Sitio
El Cantón	Loma de Paja
Los Limones	El Cacao
	Guanascastillo
	La Sisimica
Los Matasanos de Rio Arriba	EL Pinal

MAPA DE LIMITES TERRITORIALES MUNICIPIO DE ALAUCA

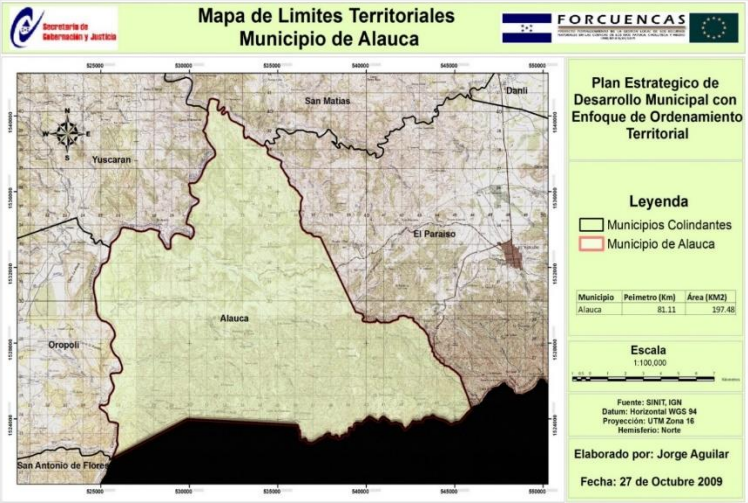

Conflictos Territoriales

El municipio de Alauca en tiempos pasados tuvo conflictos territoriales con el municipio de El Paraíso, En el lugar donde actual mente funciona la aduana, que es el punto de intersección entre la Republica de Honduras y la hermana República de Nicaragua pero en el Gobierno Municipal dirigido por el **Alcalde Luis Ernesto Espinal V**. (año 2015), remitió a la Secretaria General de Estado en los Despachos de Gobernación ,Justicia y Descentralización, mediante oficio **#129-CSES-H/2015** de fecha catorce de Diciembre del año dos mil quince, La delimitación territorial del Municipio de Alauca Departamento de El Paraíso y sus colindantes. Dando resolución concediendo la **Delimitación Territorial** al Municipio de Alauca, Departamento de El Paraíso en fecha catorce de enero del año 2019 bajo **Dictamen Legal U.S.L #73-2019**.

1-3 CONTEXTO BIOFISICO

Características Físicas

Topografía del municipio

La mayoría del municipio (92%) está constituido terrenos con pendientes de moderadas a leves (menores de 17%), Sin embargo, al oeste del municipio el terreno es más escarpado con pendientes mayores al 60%. En esta zona montañosa se encuentra la producción cafetalera del municipio, con esta cobertura el riesgo de derrumbes y deslaves es moderado. En las planicies de la parte baja, hacia las riberas del Río Choluteca, las pendientes son generalmente menores de 12%.

Principales Ríos y quebradas que lo cruzan.

El municipio de Alauca se encuentra en la cuenca del Rio Choluteca y este rio sigue los límites políticos al este del municipio. Toda la red hídrica fluye de las zonas altas al este del municipio hacia las partes bajas al oeste, drenando directamente en el Rio Choluteca a través de pequeños ríos como el Guasure y el Suyatal o algodonal, riachuelos y una quebrada denominada el prieto. Se identifican cinco (5) microcuencas, denominada. El Cacao, Santo Domingo, El Suyatal, Las Congojas y Las Barrancas, son la principal fuente que abastecen de agua a la mayoría de las comunidades del municipio. Todas estas microcuencas se encuentran en la zona montañosa al oeste del Municipio y varias se originan en el Municipio de El Paraíso o en la República de Nicaragua.

Clima predominante.

Clima Amw (Clima de bosque tropical): Forma parte de los climas tropicales lluviosos, en que llueve menos o poco en cierta parte del año. El promedio de las temperaturas medias mensuales nunca baja de los 18 grados centígrados. La estación más lluviosa es el otoño, o sea, durante los meses de junio a noviembre. La vegetación de este clima se caracteriza por ser mega térmica o de bosque tropical (Zona agroecológica alta). Este tipo de clima se localiza en la zona oriental del territorio nacional y hacia el suroeste.

Clima Aw (Clima de sabana): Este clima se caracteriza por las temperaturas altas todo el año; siendo el mes más frio por encima de los 18 grados centígrados. La estación seca durante el periodo del sol bajo (de noviembre a abril en Honduras). Los climas Aw son conocidos también como climas tropicales húmedos y secos, es decir tienen dos estaciones bien marcadas, una de lluvia denominada “invierno” y la otra de sequía o “verano”.

Tipos de Suelo

El municipio de Alauca, presenta los siguientes tipos de suelos:

Aluviales que ocupan el 65% del territorio son característicos de zonas bajas de pendientes moderadas y son apropiados para cultivos temporales como granos básicos y ganadería. Los suelos Chimbo, que son segundos en importancia ocupando 30% del territorio, tienen una alta vulnerabilidad a erosión y son recomendados para cobertura forestal y cultivos permanentes.

Tipos de estaciones

Las estaciones, marcadas en el municipio de Alauca, son el verano e invierno, que duran aproximadamente 6 meses cada estación.

2.2 Características Biológicas

Principales zonas de vida

Según, el Mapa de Ecosistemas Vegetales de Honduras (PAAR, 2002), se identifican dos ecosistemas vegetales: el Bosque tropical siempre verde aciculifoliado estacional submontano y el Sistema Agropecuario. A este ecosistema pertenece la mayor cantidad de

bosques de pinos de Honduras, distribuido en la zona central, oriental, occidental y sur. En algunos casos los bosques, se ven densos y otros se ven con pino ralo, generalmente se encuentran intervenidos con ganadería, cultivos agrícolas y por extracción de madera.

Subcuenta a la que pertenece el municipio.
La principal subcuenta a la que pertenece el municipio de Alauca, es al Rio Suyatal-Algodonal, pasando en el lado este del municipio cruzando por las comunidades de: Las Champas, Buena Vista, El Cantón, Potrerillos, Las Limas, La Ceibita, Chinampa, Matapalo, El Jícaro y San Pedro.

Describir principales microcuencas.
Se identifican cinco (5) microcuencas, denominada. El Cacao, Santo Domingo, El Suyatal, Las Congojas y Las Barrancas, son la principal fuente que abastecen de agua a la mayoría de las comunidades del municipio. Todas estas microcuencas se encuentran en la zona montañosa al oeste del Municipio y varias se originan en el Municipio de El Paraíso o en la República de Nicaragua.

Áreas protegidas.
Existen cinco áreas protegidas en el municipio de Alauca, están llevan por nombre:

- Santo Domingo
- Buena vista (Mejor conocida como Majadita)
- La Picona
- La Ceibita
- El Cacao

Zonas de reserva biológica existentes.
En el municipio de Alauca se cuenta con cinco reservas bilógicas ubicada dentro de las áreas protegidas, estas son las siguientes:

- Santo Domingo
- Buenas Vista (Mejor conocido como Majadita)
- La Picona
- La Ceibita
- El Cacao

Tipo de vegetación predominante (cuantificar)
La vegetación de este clima (Amw) se caracteriza por ser mega térmica o de bosque tropical (Zona agroecológica alta) El clima de sabana se caracteriza por la vegetación de hierbas y pocos árboles debido a la disminución de humedad durante el periodo de sequía.

A la orilla de los ríos de estas regiones se forman bosques de galería debido a la humedad prevaleciente (zonas agroecológicas media y baja). Existen gran variedad de plantas maderables, frutales, ornamentales medicinales, pastos naturales pinos.

Este tipo de vegetación predomina en el 70% del territorio del municipio.

Bosque Mixto: estrato compuesto por árboles de pino y también de hoja ancha, en este caso las especies predominantes son Pinus ocarpa (Pino Ocote) y Quercus oleoides (Roble Amarillo), esto en la parte baja, en la parte alta lo que predomina son plantaciones de café (coffea arabica), debido a que este cultivo es umbelífero, o sea necesita sombra para su desarrollo, esta sombra generalmente es proporcionada por Ingas como ser la guaba, el Guajiniquil, poro etc., y por musáceas como el mínimo, plátano, chato etc**.**

Este tipo de vegetación predomina en el 30% del territorio del municipio.

Fauna.

Las especies de fauna más comunes encontradas dentro del municipio se dividen en:

- **Mamíferos:** Venado Odecoileus *virginianos, Zorrillos* Epilógale putorius, Ardillas Sciurus deppei, Murciélagos Desmodus rotundos, Ratones Criptolis hondurensis, Guatusas Dasyprocta puntanita, Coyotes Canis latrans, Comadreja Mustela Frenata, Conejos Sylvulagus brasiliensis, Pizote Nasua, Guazalos Deidelphis.

- **Reptiles**: Cascabel, Garrobo Ctenosaura similis, Coral Micrurs negro Cintctus Mica Zopilotes cullatus Pichetes Ameba. Boas

- **Aves:** Pájaro Carpintero Dryocopus lineathus Lechuzas y búhos Orden Strigiformes.Datos demográficos y estadísticos, pájaro guarda barranco, hurracas, Pajuiles, Codornices, Palomas.

Minería.

En el municipio de Alauca la actividad minera se da en pequeña escala, esta se da en la zona baja del municipio en la comunidad de Las Tunas a orillas de rio Choluteca.

Principales Cultivos.

Sus principales cultivos son: el cultivo de café, maíz, fríjol, sorgo, hortalizas, y sandias, así como crianza en pequeña escala de aves, ganado bovino y porcino. Sobre estos cultivos descansa la seguridad alimentaria y la generación de ingresos familiares por la venta de excedentes de producción.

Plantas comestibles y medicinales.

El municipio de Alauca cuenta con las siguientes plantas comestibles:

- Verdolaga
- Yerba buena (Menta)
- Flor de izote
- Santa María
- Albaca
- Orégano
- Culantro
- Yerba mora

El municipio de Alauca cuenta con las siguientes plantas medicinales:

- Albaca
- Ruda
- Yerba buena (Menta)
- Sácate de limón
- Canela
- Sácate Valeriano
- Manzanilla
- Flor de clavo
- Hipacina
- Carao
- Curarina
- Sábila
- Quina
- Palo de golpe
- Suelda con suelda
- Eucalipto
- Noni
- Valeriana
- Hoja de Aire
- Apasote
- Yanten
- Caña Fistula
- Entre otras.

Características Sociales

Manifestaciones de relaciones sociales entre pobladores.

En el municipio de Alauca, las relaciones sociales entre los pobladores, son pacíficas, en armonía y solidaridad, siendo un pueblo culto para la estadía de sus vecinos.

Formas de organización

Dentro de las formas de organización están las siguientes; cajas rurales, iglesias, patronatos, juntas de aguas, asociaciones y empresas.

Organización	Tipo	Funcionalidad
El Futuro del mañana	Caja rural	Ahorro y crédito
Fuente de vida	Caja rural	Ahorro y crédito
Las Anonas	Caja rural	Ahorro y crédito
Real Juventud	Caja rural	Ahorro y crédito
Nazaret	Caja rural	Ahorro y crédito
Luz y vida	Caja rural	Ahorro y crédito
Unión y amistad	Caja rural	Ahorro y crédito
Vida Nueva	Caja rural	Ahorro y crédito
Integración familiar	Caja rural	Ahorro y crédito
Sol de América	Caja rural	Ahorro y crédito
Unión Esperanza y fe	Caja rural	Ahorro y crédito
El futuro de mañana	Caja rural	Ahorro y crédito
Nuevo Amanecer	Caja rural	Ahorro y crédito
Tierra y desarrollo	Caja rural	Ahorro y crédito
Iglesia Católica	Iglesia	Evangelización catequesis y homilía), formación espiritual de los católicos
Iglesia Evangélica	Iglesia	Sostener y transmitir al mundo la verdad de los principios de justicia.
Patronatos	Patronatos	Gestión y desarrollo comunitario
Juntas de Agua	Junta	Administración de los sistemas de agua potable
Asociación de Padres de Familia	Asociación	Representación de alumnado escolar.
Asociación de productores y ganaderos	Asociación	Producción agrícola y ganadera
Empresa (Tajaditas, Tortillerías, transporte público, transporte de minerales (piedra, ladrillo, bloque, arena, graba), agropecuaria, rosquillera, panadería, procesadora de miel, procesadora de café.	Empresa	Generación de empleos y dividendos de sus socios.

Valores

Los valores que se promueven en el municipio, es la honradez, educación, el respeto a los mayores, la cultura y el espíritu de trabajo.

Grupo étnicos existentes

En el municipio de Alauca, no se encuentra grupos étnicos establecidos

Patrimonio arqueológico y lingüístico

El patrimonio arqueológico del municipio, está distribuido de la siguiente manera:

- En los cerros Nana Lobo y La Antigua de la aldea San Antonio se encuentran restos arqueológicos como ser vasijas, ollas, artesanías, y utensilios de cocina.

- En el cerro colorado de la aldea la Manzanilla se encuentran artesanías antiguas como ser figuras de animales y personas además de eso se encuentran utensilios de cocina como ser vasos, ollas, piedras para moler maíz y vasijas.
- En la aldea Oculi se encuentra una piedra con jeroglíficos antiguos.

- El caserío Calpules de la aldea la Manzanilla cuenta con vestigios de ciudades y caminos antiguos además se encuentran artesanías.

- En el caserío El Algodonal de la aldea Matapalo se encuentran vestigios de ciudades y caminos antiguos.

- En el caserío La Majadita de la aldea Buena Vista se encuentran vestigios Humanos,

El municipio de Alauca, no cuenta con patrimonio lingüístico.

Principales religiones

La población del municipio de Alauca, asiste a los cultos religiosos de las iglesias Evangélicas y católicas.

Forma de recreación

- En el municipio las actividades recreativas, son realizadas por los jóvenes. Actualmente la Iglesia Católica por medio de la Pastoral Juvenil, promueve eventos

culturales como: danza, y canto, ayudando a establecer un espacio de alegría e identificación interpersonal.

- Por su parte, los jóvenes se organizan en ligas y practican el futbol.
- La realización de Recreo vías, dirigido a la niñez y juventud esto realiza el programa vida mejor, a través del gobierno central.

Juegos tradicionales.

Los juegos tradicionales que se practican principalmente los niños y jóvenes son; la rayuela, el trompo, mables, saltar la cuerda, papelotes, futbol, chivo, landa, esconde la faja, las rondas, escondite, las mulas, la cebolla, capeador etc.

Principales celebraciones patronales y de otra índole.

- La navidad 24 de diciembre, celebrando el nacimiento del niño Dios.
- Fin de año 31 de diciembre, celebrando el fin de un año y dando bienvenida a un nuevo.
- Feria Patronal 20 de enero, se festeja en honor a San Sebastián; se elige la reina del municipio.
- Aniversario del Municipio 28 de agosto, festejando la fecha de su fundación y eligiendo la novia del municipio.
- Velada de la antorcha 9 de septiembre, celebrando la cultura y folklore.
- Día de la cruza 3 de mayo
- Semana santa, crucifixión, muerte y resurrección.
- 15 de septiembre, fiestas patrias.

1-4 JUSTIFICACION

La enunciación de este plan es importante para el municipio por el nivel participación alcanzado en su desarrollo, el cual partió de la identificación y capacitación de los líderes comunitarios, quienes asumieron la responsabilidad en la facilitación y preparación de los Planes de Desarrollo

Comunitario, que representan la base para la consolidación del Plan de Desarrollo Municipal.

Con la formulación de los Planes de Desarrollo Comunitarios se identificaron por cada comunidad las deficiencias y potencialidades existentes, así como el consolidado de la situación general del municipio, en el marco de los ODS, Plan de Nación y Visión de País; mostrando, como un indicador contundente, que el 63.00% de la población del municipio posee ingresos per cápita menores a un dólar diario, tal como se observa en el siguiente cuadro:

Principales indicadores de desempeño municipal.

Indicador	**Valor**
% población con ingresos menores a $ 1.00 diario	63.00%
% de los hogares los ingresos les ajustan para alimentarse los 3 tiempos de comida, desde la percepción de los Jefes (as) de Hogar	78.29%
de niños(as) en edad escolar que actualmente estudian	63.21%
de niños(as) que estudian primaria de los que tienen edad para hacerlo	87.28%
% de la fuerza de trabajo emergente que concluyó la educación primaria	34.36%

Incidencia en la población y el territorio.

Estos indicadores reflejan, una alta incidencia en el desarrollo del municipio principalmente en las familias de escasos recursos, gracias a la gestión municipal, se ha alcanzado, mejorar el bienestar y desarrollo de la población del municipio de Alauca.

Presencia institucional en el municipio.

N°	*Institución*	*Publica*	*Privada*	*ONG*
1	Alcaldía Municipal	x		
2	Iglesias Católica		x	
3	Iglesias Evangélica		x	
4	Secretaria de Educación	x		
5	Secretaria de Salud	x		
6	Fuerza de Seguridad	x		
7	Registro Nacional de las Personal	x		
8	Plan de Nación	x		
9	Mejores Familias	x		
10	Vida Mejor	x		
11	Chamba Comunitaria	x		
12	MANORPA	x		
13	FUNDER	x		
14	Inversiones Santa Fe		x	
15	COPECO	x		
16	Asociación Hondureña de Productores de Café. (AHPROCAFE).			
17	JICA			x
18	AMDA			x
19	Visión Mundial			x

Programas y proyectos, su población objetivo y tipos de servicio que brindan

N°	Institución	Programa o Proyecto	Población que brinda	Tipo de servicio
1	HABITAT	Políticas de Vivienda	Todo el Municipio	Construcción de vivienda
2	Secretaria de Desarrollo e inclusión Social	Vida Mejor	620 Familias	Recursos Económico Bono
3	Secretaria de Desarrollo e inclusión Social	Chamba Comunitaria	Toda el Municipio	Oportunidad de generación Empleo
4	Secretaria de Desarrollo e inclusión Social	Código Verde	Todo el Municipio	Con chamba Vivís Mejor
5	Secretaria de Desarrollo e inclusión Social	Mejores Familias	1,102 familias	Orientación a Familias Sobre Mejoramiento de Vida
6	JICA	Focal III	Todo el Municipio	Asistencia Técnica
7	EMPRENDE SUR		Todo el Municipio	Creación de microempresas
8	Visión Municipal	Cambio Climático	11 comunidades	Asistencia Técnica

Instancias creadas en el municipio y su funcionalidad

- **Comisionado municipal y las comisiones ciudadanas de transparencia municipal**

Existe un Comisionado Municipal, nombrado por la Corporación Municipal, de una nómina de cuatro (4) personas propuestas por las organizaciones de la sociedad civil en cabildo abierto con dos (2) años en el ejercicio de su cargo.

- **Comisiones ciudadanas de transparencia (CCT)**

Existen Comisiones Ciudadanas de Transparencia (CCT), teniendo como objetivo principal realizar auditorías sociales en el término municipal, entendiéndose esta como el proceso de participación ciudadana, tanto de hombres como de mujeres, orientado a vigilar los procesos de la gestión pública que aseguren la transparente ejecución de programas y proyectos, así como la prestación de servicios públicos de manera eficiente. La Comisión establece coordinación con el Comisionado Municipal en aquellas actividades afines a su trabajo.

Sociedad Civil

N	Organización	Funcionalidad	Cantidad	Incidencia en el desarrollo.
1	Patronatos.	Gestión y desarrollo comunitario.	30	Alta incidencia en la organización de la comunidad.
2	Juntas administradoras de agua.	Administración del recurso agua.	12	Alta incidencia en la cobertura de agua potable en las comunidades.
3	Juntas locales de caficultores.	Organización y administración de la producción de café.	3	Alta incidencia en la economía del municipio.
4	Sociedad de padres de familia.	Respaldo y acompañamiento hacia los maestros; representación del estudiantado	28	Aumento de la participación ciudadana.
5	Cajas Rurales.	Ahorro y crédito	14	Incide en el desarrollo económico el municipio.
6	Comité de saneamiento básico.	Participar en las acciones de salud que promueva el municipio.	4	Incide en el mejoramiento de la salud de la población.
7	Comité ambiental local	Velar por la conservación y sostenibilidad del medio ambiente.	1	Conservación de los recursos naturales.
9	Comité Local de emergencia	Coordinar las acciones orientas a la prevención, mitigación y atención de las emergencia de los desastres en el municipio	28	Incide en la preparación(antes, durante y después de la emergencias) ante un desastre natural
10	Micro empresas de rosquillas.	Producción.	29	Generadoras de empleo y en el desarrollo económico

Inversión social

Cantidad y montos de inversión social que ejecutaron en el municipio

Sector	Tipo de Proyectos	Cantidad
1. Salud	1. Construcción de una clínica centro de salud	L.200,000.00
	2. Construcción de gradas de centro de salud	L.24,000.00
	3. Construcción de cubículos para lavandería CESAMO	L.200,000.00
2. Educación	1. Construcción de dirección instituto Rosario Molina de Alfaro	L.100,000.00
	2. Construcción de 3 aulas instituto Luis Espinal	L.545,000.00
3. Vivienda	1.Proyecto de electrificación	L.500,000.00
	2.Mejoramiento de viviendas a persona de escasos recursos	L.800,000.00
4. Vial	1. Reparación de vías de comunicación	L.250,000.00
	2. Construcción caja puente	L.150,000.00
	3. Reparación de calles	L.448,452.26
	4. Reparación de calles y vados	L.456,198.35
5. Productiva	Apoyo a micro-empresas	L.136,404,00
	Reparación de vías de comunicación	L.250,000,00
		L.4,060,054.61

Fuente de inversión y ejecutores

Los fondos de inversión social, son fondos de transferencia del estado y propios, y son ejecutados por la municipalidad de Alauca.

4. Infraestructura básica.
Vial.

Red de carreteras de terrecería de diferentes categorías con las que se comunican a los municipios vecinos; un sector es una carretera principal de material selecto en regular estado que inicia en El Paraíso, pasa por Santa Cruz, y finaliza en el puente que comunica Alauca con Oropoli y Yuscarán; la carretera panamericana comunica las aldeas Los Limones y Las Manos con la aduana Las Manos zona fronteriza con la Republica de Nicaragua esta carretera se encuentra en un estado regular. Las calles que comunican 23 de las 28 aldeas están en condiciones regulares y las calles que comunican a las comunidades Las Anonas y El Puercal se encuentran en mal estado.

Las calles que comunican la zona alta del municipio reciben mantenimiento por parte del fondo cafetero y en ocasiones el fondo vial.

Descripción y número de comunidades que no están comunicadas.
Las comunidades de Alauca, que están incomunicadas son 2:

- La aldea Las Anonas cuya incomunicación es causada por la ubicación geográfica de la misma.
- La aldea El Puerca cuya incomunicación se debe a la mala ubicación de la calle de acceso ya que está ubicada en la orilla de una quebrada lo cual provoca que durante el invierno se deteriora fácilmente.

Electricidad

Longitud de línea de conducción primarias y secundarias existentes.

La longitud de la línea de conducción primaria es de 32.18 Km aproximadamente hasta el casco urbano y de 21.7 Km aproximadamente las líneas secundarias.

Número de estaciones de distribución

Existe una estación de distribución, ubicada en la ciudad de Danlí, que distribuye a todo el departamento del Paraíso.

Comunidades no atendidas por el servicio.

Las comunidades del municipio de Alauca, que no cuentan con el servicio de energía eléctrica son las siguientes:

- El Puercal
- Las Tunas
- San Pedro
- Oculi
- Las Congojas
- Sabana Redonda
- El Pedregalito
- El Camalotal
- Buena Vista
- La Ceibita
- Chinampa
- La Jagua

.

Telefonía y correos.

Disponibilidad de líneas telefónicas domiciliares

En el municipio de Alauca, no existe la disponibilidad de líneas telefónicas domiciliarias.

Numero de abonado a Hondutel.

El municipio de Alauca no cuenta con el servicio de telefonía Hondutel.

Teléfonos comunitarios

En el municipio de Alauca, no existe servicio de teléfono comunitario.

Agencias de servicio de Hondutel.

Se encuentra una agencia de servicio Hondutel, la cual actualmente se encuentra deshabilitada.

Agencia de servicio Honducor.
No se cuenta con una agencia de servicio Honducor actualmente.

Otras Agencias de telefonía existentes.
Dentro de ellas están las empresas TIGO y CLARO que son las empresas más predominantes en los usuarios de telefonía en el municipio con un total de 8754, abonados entre ambas telefonías.

SOCIAL

Existencia de centros comunales
Existen 7 centros comunales, en el casco urbano está ubicado 1; llamado centro comunal municipal, siendo el principal donde se realizan las actividades sociales del municipio y el resto están distribuidos en las siguientes aldeas: El Matapalo,
El Jícaro, Pedregalito, San Antonio, La Chichigua y Los Limones.

Numero de canchas de futbol.
Existen alrededor de 16 canchas/ campos de futbol ubicadas en las siguientes comunidades: 2 canchas en el casco urbano de Alauca, 1 en El Jícaro, 1 en Matapalo, 1 en El Puercal, 1 en Las Champas, 1 en La Chichigua, 1 en Matasanos del rio, 1 en San Antonio, 1 en La Jagua, 1 en Agua Zarca, 1 en Sabana Redonda, 1 en Los Limones, 1 en San Pedro, 1 en El Pedregalito, y 1 en Manzanillas.

Numero de canchas de uso múltiples
El municipio cuenta con cinco canchas de usos múltiples: 2 en el casco urbano de Alauca, 1 en Las Manos, 1 en San Antonio y 1 en El Jícaro.

Numero de iglesias
Las religiones que prevalecen en el municipio son dos; la iglesia católica que es la más antigua y la Evangélica, esta última ha incrementado mucho su cobertura y número de feligreses, especialmente en la zona rural del municipio.

Actualmente existen 8 iglesias católicas y 31 iglesias evangélicas distribuidas en el casco urbano y zona rural de Alauca.

Centros de recreación

En el municipio de Alauca, los lugares de recreación de la población son; los parques, canchas de futbol multiusos y los campos de futbol.

Hogar de ancianos

En el municipio de Alauca, no existen hogar de ancianos, estos están ubicados en la ciudad de Danlí.

Hogar de niños

En el municipio de Alauca no existen hogar de niños, estos están ubicados en la ciudad de Danlí.

Centros de rehabilitación

En Alauca, no existen centros de rehabilitación.

Clubes rotarios

Dentro del municipio de Alauca, no existen clubes rotarios, dichos clubes rotarios están ubicados en la ciudad de Danlí.

Comedores infantiles

En el municipio de Alauca, no existen comedores infantiles, lo que se imparte son charlas de seguridad alimentaria en el centro de salud a las madres de familia.

Guarderías infantiles

En el municipio de Alauca no existen guarderías infantiles que estén al cuidado de los niños

Cementerios.

Existen seis cementerios, los cuales están ubicados en las comunidades de: San Antonio, Alauca (casco urbano), El Pedregalito, San Pedro, Las Limas, El Jícaro.

Áreas turísticas.

Dentro del área turística, están las visitas en el verano, al Rio Choluteca, en el cual los veraneantes visitan, las pozas el chorro y la tortuga.

Otro lugar turístico es la piedra la golondrina.

La planta potabilizadora de agua es otra zona turística muy visitada por población nacional y extranjera por su novedosa y moderna estructura sirviendo como guía para las poblaciones de otros departamentos y municipios del país.

SALUD

Centro de salud existente.

Se cuenta con cinco unidades de salud, 1 CIS (Centro Integral de Salud) ubicado en el casco urbano llamado Sofía Carranza y tres Unidades de atención primaria de la promoción en salud (UAPS) 1 ubicado en la aldea las limas, 1 ubicado en la aldea Sabana Redonda, 1 ubicado en la aldea El Jícaro llamado Dr. Cesar Castellanos y 1 ubicado en la aldea El Camalotal llamado sitio temporal de salud.

Hogares maternos infantiles. Cede sitios temporales upas

En el municipio de Alauca no existen hogares maternos infantiles.

Numero de Hospitales

En el municipio de Alauca no existen hospitales.

Cantidad de Clínicas Odontológicas.

La población de Alauca, recibe, atención odontológica en el CIS ubicado en el casco urbano y en el UAPS ubicado en la aldea Las Limas, ya que solo se cuenta con 2 sala odontológicas para atención al ciudadano, no encontrándose clínicas privadas odontológicas en el municipio.

Cantidad de clínicas privadas.

En el municipio de Alauca no existen clínicas privadas.

EDUCATIVA.

Centros educativos existentes: Pre-escolar, Escolar, Básico, Diversificado, y Universidad.

Se cuenta con centros de educación distribuidos en:

- Pre-básica, 20 centros: Un jardín de niños urbano oficial, cinco jardines de niños rurales oficiales, seis jardines rurales PROHECO y 8 CCEPREB
- Educación primaria, 25 centros: Una escuela urbana oficial, 21 escuelas primaras rurales oficiales, tres escuelas rurales PROHECO.
- Educación básica, 6 centros: Tres centros de educación básica en las zonas rurales.
- Educación media, 2 Centros: Un Centro de educación media. Ubicado casco urbano y otro en la comunidad de Las Limas
- No existe universidad en el municipio, pero los estudiantes de nivel superior asistan a universidades ubicadas, en los municipios vecinos de El Paraíso y Danlí, Tegucigalpa, Comayagua, Catacamas Olancho y la hermana república de Nicaragua Se está trabajando en la apertura de más centros educativos con el objeto de poder determinar una educación de calidad en el municipio de Alauca.

Centro de Formación Artesanal.

El Municipio de Alauca No cuenta con ningún centro de formación artesanal.

Centros de Alfabetización.

El Municipio de Alauca No cuenta con ningún centro de alfabetización. se realiza en los centros de educación secundaria mediante una TES (Trabajo Educativo Social) que realizan los estudiantes de último año a nivel comunitario.

Centros de Educación a Distancia.

El Municipio de Alauca No cuenta con ningún centro de educación a distancia, pero las personas visitan centros de educativos como el CRAED- UNAH (Centro Regional de Educación a Distancia)

Centros de formación profesional/ técnica

El Municipio de Alauca No cuenta con ningún centro de formación profesional/técnica.

Centros de formación Artística y cultural.

El Municipio de Alauca No cuenta con ningún centro de formación artística y cultural. El cual los jóvenes asisten a la Ciudad de El Paraíso Centro de Cultura Popular donde imparten diferentes cursos u Oficios.

PRODUCTIVA.

Sistemas de Irrigación existentes: Distritos o individual

En el municipio se cuenta con tres sistemas de riego por gravedad que son de grupos organizados en las comunidades del El Matapalo, Las Manzanillas y San Pedro que fueron donados por una ONG (MOVIMONDO) para el cultivo de granos básicos, algunas hortalizas como ser tomates, repollos, zanahorias, camotes y yuca. Algunos de los productores en la actualidad se dedican a la siembra de plátano.

Existen también sistemas de riego artesanales en diferentes comunidades del municipio que sirven para la siembra de algunos alimentos básicos para su autoconsumo y venta de los mismos

Viveros.

Los viveros tanto forestales como frutales solo se realizan en la zona alta del municipio y las plantas más comunes que se utilizan son La Guaba, El Poro, El Guajiniquil estos con un doble propósito tanto para forestación como para sombra de El café.

En la zona baja se realizan gestiones con otras instituciones que se dedican a la implementación de viveros como ser ICF y 110 Brigadas y a si realizar las reforestaciones en la zona baja.

Cantidad de Rastros públicos y privadas

En el Municipio no se cuentan con rastros públicos ni privados, las personas que se dedican al destace lo realizan sin ninguna medida higiénicas sanitarias, solo con permiso que proporciona el Director Municipal de Justicia de la Alcaldía Municipal.

Cantidad de microempresas y agroindustria

Entre las microempresas que ayudan al desarrollo económico de nuestro Municipio, encuentran 220 pulperías, 1 gasolinera, 1 tienda de conveniencia, 14 agencias aduaneras, 30 expendios, 8 barbería, 130 comercio (venta de ropa y zapatos), 4 fotocopiadora, 7 comedores, 8 billares, 1 hospedaje, 1 venta de loterías, 6 venta de insumos, 2 bloqueras, 20 agentes cambistas estos datos fueron tomados de la administración Tributaria Municipal: Jefa Sandra Zulay Ardon. También se encuentran empresas que prestan un servicio en el municipio, pero no tienen cedes en él. Entre ellos están INDESA, Cervecería Hondureña, comercial Modelo, Distribuidora avícola, Panificadora la Popular, Empresas CELTEL (Tigo,) Empresa CERCOM (Claro.

Secadores de granos.

No existen secadores de granos básicos de mayor envergadura, ya que los productores lo realizan en pequeños predios que destinan para el secado de dichos granos, lo mismo sucede con el secado del grano de café que lo realizan en grandes estructuras de concreto en sus predios o patios.

1-5 BENEFICIARIOS

Edificaciones, Vivienda ocupadas y población

Comunidades	***Viviendas***							***Población***	
	Ocup	***%***	***Des***	***%***	***Otras***	***Total***	***%***	***Cant.***	***%***
Los Matasanos	*54*	*2.49*	*11*	*3.08*	*3*	*68*	*2.44*	*258*	*2.67*
La Chichigua	*112*	*5.17*	*19*	*5.32*	*13*	*144*	*5.16*	*515*	*5.33*
El Momotombo	*44*	*2.03*	*4*	*1.12*	*7*	*55*	*1.97*	*239*	*2.47*
Las Congojas	*18*	*0.83*	*0*	*0*	*7*	*25*	*0.90*	*98*	*1.02*
Las Anonas	*57*	*2.63*	*8*	*2.24*	*3*	*68*	*2.44*	*268*	*2.78*
San Antonio	*78*	*3.60*	*10*	*2.80*	*8*	*96*	*3.44*	*325*	*3.37*
La Jaguas	*30*	*1.39*	*10*	*2.80*	*8*	*48*	*1.71*	*145*	*1.50*

Alauca	*238*	*11.00*	*41*	*11.48*	*42*	*321*	*11.50*	*1,149*	*11.91*
Las Manzanillas	*88*	*4.06*	*15*	*4.20*	*9*	*112*	*4.37*	*323*	*3.35*
agua Zarca	*55*	*2.54*	*1*	*0.28*	*7*	*63*	*2.25*	*238*	*2.47*
Las Tunas	*19*	*0.88*	*4*	*1.12*	*11*	*34*	*1.22*	*79*	*0.82*
Oculi	*24*	*1.11*	*4*	*1.12*	*2*	*30*	*1.07*	*84*	*0.87*
El Puercal	*23*	*1.06*	*2*	*0.56*	*1*	*26*	*0.93*	*123*	*1.27*
San Pedro	*42*	*1.94*	*4*	*1.12*	*6*	*52*	*1.86*	*158*	*1.64*
Las Champas	*29*	*1.34*	*8*	*2.24*	*3*	*40*	*1.43*	*126*	*1.31*
El Cantón	*88*	*4.06*	*20*	*5.60*	*14*	*122*	*4.37*	*490*	*5.08*
Los potrerillos	*28*	*1.29*	*4*	*1.12*	*2*	*34*	*1.22*	*139*	*1.44*
Las Limas	*263*	*12.15*	*55*	*15.41*	*22*	*340*	*12.18*	*1,228*	*12.73*
La Ceibita	*43*	*1.99*	*6*	*1.68*	*5*	*54*	*1.93*	*207*	*2.15*
El Camalotal	*105*	*4.85*	*16*	*4.48*	*9*	*130*	*4.66*	*503*	*5.21*
Buena Vista	*31*	*1.43*	*4*	*1.12*	*3*	*38*	*1.36*	*117*	*1.21*
Los Limones	*120*	*5.54*	*27*	*7.56*	*12*	*159*	*5.69*	*546*	*5.66*
Las Manos	*68*	*3.14*	*7*	*1.96*	*22*	*97*	*3.47*	*350*	*3.63*
El Pedregalito	*56*	*2.59*	*6*	*1.68*	*7*	*69*	*2.47*	*269*	*2.79*
Sabana Redonda	*37*	*1.71*	*11*	*3.08*	*5*	*53*	*1.90*	*197*	*2.04*
Chinampa	*54*	*2.49*	*15*	*4.20*	*3*	*72*	*2.58*	*243*	*2.52*
El Matapalo	*128*	*5.91*	*16*	*4.48*	*8*	*152*	*5.44*	*483*	*5.00*
El Jícaro	*233*	*10.76*	*29*	*8.12*	*28*	*290*	*10.39*	*750*	*7.77*
TOTAL	***2,165***	***99.98***	***357***	***99.97***	***270***	***2,792***	***100***	***9,650***	***100***

Los beneficios que se brindaran a la población serán de mucho impacto. Por la razón que son necesidades sentidas que representantes de cada comunidad plasmaron en cada uno de los PDC, pero sin olvidar el papel importante que juega la comunidad en gestionar las ideas de proyectos priorizados, para hacerlos cumplir en tiempo y forma, darles seguimiento y con el compromiso de procurar la sostenibilidad a los mismos.

1-6 METODOLOGIA APLICADA

La Mancomunidad de Municipios del Norte del Paraíso y Patuca, MANORPA le solicito a la Secretaría de Gobernación Justicia y Descentralización la inclusión de esta Mancomunidad en el Programa de Fortalecimiento a las Capacidades Locales, habiendo obtenido una respuesta positiva. Posteriormente la MANORPA socializó este programa con los Municipios socios de dicha mancomunidad dando como resultado una buena aceptación de las autoridades locales y civiles. El municipio de Alauca, El Paraíso mostró interés en

participar en el proyecto y fueron asignados 2 técnicos a la Unidad Técnica Municipal, quienes participaron en el taller de inducción impartido por la Cooperación Japonesa-JICA y la SGJD, posteriormente los técnicos municipales se involucraron en las jornadas de trabajo. Luego de participar en el proceso de inducción se presentó la propuesta a la Corporación Municipal y fue aprobado el presupuesto para dar inicio con este proyecto; se elaboró el Plan de Trabajo y se llevó a cabo la selección de los líderes comunitarios, con el apoyo de la Mancomunidad de MANORPA. Se capacitaron a 26 facilitadores y líderes comunitarios que fueron quienes llevaron a cabo el proceso de levantamiento de información en sus comunidades. Los líderes comunitarios elaboraron los mapas censales de sus respectivas comunidades, llenaron los cuadros de identificación de viviendas de la comunidad y se recolectaron datos básicos de la comunidad. Para emprender el proceso se desarrolló la metodología en las siguientes fases:

1. **Fase 1: Diseño y organización:**

- Preparación de instrumento de levantamiento de la información (boleta)
- Revisión de la propuesta metodológica y los indicadores
- Asignación de Técnico Municipal
- Preparación de material para capacitación
- Capacitación al equipo técnico Municipal - facilitador

2. Fase 2: Promoción e Inducción:

- Concertación del proceso con la Corporación Municipal (Firma de la Carta de compromisos)
- Selección de líderes comunitarios para participar del proceso de levantamiento.
- Capacitación metodológica y concertación de compromisos con líderes comunitarios.
- Preparación de los croquis y listado de jefes (as) hogar, por comunidad.
- Realización de asambleas comunitarias para socializar el proceso y motivar a la población.

3. **Fase 3: Levantamiento**

- Reunión del equipo comunitario para la distribución geográfica de trabajo (esta se hace de acuerdo al mapa censal).
- Líderes comunitarios realizan jornadas de levantamiento de boletas (una por familia) y llenado de formatos de información secundaria.
- Revisión de boletas levantadas, los líderes comunitarios preparan paquetes y entregan al facilitador
- El Facilitador Municipal supervisa y da seguimiento
- El Facilitador revisa resultados y hace el control de calidad de las boletas levantadas.
- Revisión final y preparación de paquete de la comunidad listo para digitalizar.

4. **Fase 4: Tabulación y análisis**

- El Facilitador Municipal revisa y ordena las boletas e información levantada por comunidad
- Tabulación de boletas en un programa especial proporcionado por la Secretaria de Derechos Humanos Justicia Gobernación y Descentralización. Este programa refleja los datos estadísticos en cada una de las variables de la boleta.
- Preparación y revisión de cuadros de salida
- Elaboración cuadro de línea base
- Análisis de resultados y elaboración del borrador de informe final

5. **Fase 5: Validación, Edición y Socialización**

- Validación de resultados
- Corrección, revisión y estilo del informe final
- Edición de documento
- Socialización y entrega de documento en cabildo abierto a la Corporación Municipal, y a los líderes comunitarios de cada una de las Comunidades.

1-7 PERIODO.

El periodo previsto para la ejecución del plan de inversión plurianual es de 6 años a partir del 2020, a continuación puede observarse el cronograma por tiempo estimado para la ejecución del plan de inversión.

N°	Ejes Temáticos	Cantidad de Proyectos									
		20	**21**	**22**	**23**	**24**	**25**	Social	Productivo	Infraestructura	Ambiental
1	Ordenamiento Territorial	8	8	8	8	8	8	24	0	0	24
2	Salud y Nutrición	4	4	4	5	5	5	15	0	12	0
3	Educación	13	9	13	9	13	13	58	0	12	0
4	Recursos Naturales y Ambiente	32	32	32	32	32	32	24	48	6	114
5	Grupos Vulnerables	20	20	16	18	18	18	72	20	18	0
6	Vivienda	12	12	12	12	12	12	0	0	72	0
7	Agua y Saneamiento	11	11	11	11	10	10	24	0	40	0
8	Economía	11	11	11	11	11	11	42	24	0	0
9	Seguridad Alimentaria	8	8	8	8	8	8	0	48	0	0
10	Tierra	4	4	4	4	4	4	24	0	0	0
11	Participación	0	0	0	0	0	0	0	0	0	0
12	Seguridad Ciudadana	15	15	15	14	14	14	84	0	3	0
13	Infraestructura Social	13	13	13	11	11	11	0	0	72	0
14	Turismo	0	0	0	0	0	0	0	0	0	0
TOTAL		**151**	**147**	**147**	**143**	**146**	**146**	**367**	**140**	**235**	**138**

II- DIAGNOSTICO SOCIO ECONOMICO DEL MUNICIPIO

2-1 Análisis de los Principales Indicadores Socioeconómicos.

2.1.1 POBLACION.

Población total.

La población del municipio de Alauca es de 9,650 habitantes, de estos son 4,794 mujeres y 4,856 son hombres.

Promedio de personas por vivienda.

Segú la encuesta realizadas en el Municipio, El promedio de personas por vivienda es de 4.46 habitantes

Cuadro #1

Clasificación de personas por rango de edades y sexo.

Rangos de Edades	No. de personas		Clasificación por género			
			Mujeres	%	Hombres	%
	Total	%				
Menores de 1 año	232	2.40	119	2.48	113	2.33
De 1 a 4 años	708	7.34	354	7.38	354	7.29
De 5 a 6 años	428	4.44	200	4.17	228	4.70
De 7 a 12 años	1046	10.84	501	10.45	545	11.22
De 13 a 15 años	598	6.20	297	6.20	301	6.20
De 16 a 18 años	748	7.75	373	7.78	375	7.72
De 19 a 23 años	1053	10.91	514	10.72	539	11.10
De 24 a 30 años	1102	11.42	555	11.58	547	11.26
De 31 a 40 años	1301	13.48	693	14.46	608	12.52
De 41 a 50 años	990	10.26	472	9.85	518	10.67
De 51 a 64 años	805	8.34	395	8.24	410	8.44
De 65 años y más	639	6.62	321	6.70	318	6.55
Total	**9,650**	**100**	**4,794**	**100**	**4,856**	**100**

Comportamiento migratorio y hacia dónde.

Dentro del comportamiento migratorio a los países que más han emigrado habitantes del municipio de Alauca, son Estados Unido, España y México de los cuales son 29 personas fuera del país y 278 personas en el interior del país de Honduras. De los cuales 202 son varones y 105 son mujeres dentro y fuera del país.

2.1.2 SALUD.

Acceso de la población a los servicios de salud.

La población de Alauca, asiste a los servicios de salud que presta varias unidades, entre las cuales se encuentra en el casco urbano el CIS. (Centro Integral de Salud) Sofía Esperanza Carranza, También un UAPS. (Unidad de Atención Primaria en Salud)Cesar Castellano en la comunidad de El Jicaro, UAPS. En la comunidad de Sabana Redonda, UAPS. En la comunidad de Las Limas y una Casa de Salud en la comunidad de El camalotal, el cual se brindan atención temporal, cuenta con los servicios básicos de atención al ciudadano, el cual es accesible

Opinión de la calidad de los servicios de salud.

La cobertura de los servicios de salud en el Municipio es amplia por que se cuenta con 4 unidades de salud distribuidas en puntos estratégicos del municipio. El abastecimiento de medicamentos en estas unidades de salud es de buena calidad ya que tanto el gobierno como la Alcaldía Municipal abastecen en forma oportuna dichos centros.

Situación de la salud reproductiva.

El promedio de la salud reproductiva en mujeres es en edad de 10 años a 49 años, Según los parámetros de la secretaria de salud de nuestro país.

Número de madres solteras existentes.

El número de madres solteras, existentes, durante el presente año, en el municipio de Alauca es de un total de 445 madres solteras representando el 15.20 % de la población. En la mayoría de las vivienda habitan de una a dos familias

El número de familias que habitan en las viviendas se distribuye:

Cantidad	Total	%
0	136	6.28
1	1,622	74.92
2	137	14.64
3	78	3.60

4	9	0.42
9+	3	0.14
Total	2165	100

Número de niños que nacieron el año pasado.

El número promedio de niños que nacieron en el año, son un total de 129 niños. De los cuales 54 son niñas y 75 niños según datos de la Unidad de Salud Municipal.

Frecuencia de quienes atienden los partos

Dentro de los datos estadísticos de la Unidad Municipal de Salud, se encuentran registrados 156 partos para el año 2017 y para septiembre del 2018 fueron 92 partos, de estos partos identificados 30 son de adolescentes entre las edad de 11 a 15 años.

Número de muertes maternas y de niños menores de 5 años

Dentro de los casos que presentaron fueron cero muertes maternas en la población y 4 menores de edad. Según los datos de la unidad de salud Municipal

Cuadro#10

Enfermedades más frecuentes.

	Tipo de enfermedad	***Tota manifestaciones***		***Masculino***		***Femenino***		***Asistencia publica***		***Asistencia privada***		***Asistencia Propia***	
a.	***IRAS***	***552***	***25.76 %***	***244***	***26.73%***	***308***	***25.04 %***	***448***	***26.90%***	***30***	***17.34 %***	***30***	***17.34%***
b.	***Dengue Clásico***	***213***	***9.94%***	***101***	***11.06%***	***112***	***9.11%***	***174***	***9.59 %***	***21***	***12.14 %***	***21***	***12.14%***
c.	***Paludismo***	***5***	***0.23%***	***3***	***0.33 %***	***2***	***0.16%***	***5***	***0.28 %***	***0***	***0.005***	***0***	***0.00%***
d.	***Dengue Hemorrágico***	***8***	***0.37%***	***6***	***0.66 %***	***2***	***0.16%***	***3***	***0.17 %***	***3***	***1.73%***	***3***	***1.73%***
e.	***Chagas***	***5***	***0.23%***	***2***	***0.22 %***	***3***	***0.24%***	***5***	***0.28 %***	***0***	***0.00%***	***0***	***0.00%***
f	***Alcoholismo***	***13***	***0.61%***	***13***	***1.42 %***	***0***	***0.00%***	***8***	***0.44 %***	***0***	***0.00%***	***0***	***0.00%***
g	***Discapacidad en niños***	***44***	***2.05%***	***23***	***2.52 %***	***21***	***1.71%***	***33***	***1.825***	***2***	***1.16%***	***2***	***1.16%***
h.	***Tuberculosis***	***1***	***0.05%***	***0***	***0.00 %***	***1***	***0.08%***	***1***	***0.06 %***	***0***	***0.005***	***0***	***0.00%***
i.	***Cáncer***	***3***	***0.14%***	***2***	***0.22 %***	***1***	***0.08%***	***2***	***0.115***	***1***	***0.58%***	***1***	***0.58%***
g.	***Diarrea***	***100***	***4.67%***	***57***	***6.24 %***	***43***	***3.50%***	***83***	***4.58 %***	***6***	***3.47%***	***6***	***3.47%***
k.	***Infecciones de la piel***	***142***	***6.63%***	***59***	***6.46 %***	***83***	***6.75%***	***115***	***6.34 %***	***15***	***8.67%***	***15***	***8.67%***
l.	***Otros***	***1057***	***49.32 %***	***403***	***44.14%***	***654***	***53.17 %***	***897***	***49.45%***	***95***	***54.91 %***	***95***	***54.91%***
Total		***2,143***	***100%***	***913***	***100 %***	***1,730***	***100%***	***1,814***	***100 %***	***173***	***100%***	***173***	***100%***

La enfermedad que más se manifiesta en el municipio son las Infecciones respiratorias esto corresponde un 25.76%, debido al uso excesivo de leña, cambios climáticos, presencia elevada de polvo, quema de basura

2.1.3 SERVICIOS BASICOS.

Número de viviendas con agua (Por cualquier medio)

El 100% de la población recibe el servicio de agua, a través de diferentes medios del cual 948 familias que significa el 43.79%, es a través de agua domiciliar por acueducto, 531 familias que significan el 24.53% acarrea agua de río o quebrada, 150 familias que significa el 6.93% utiliza agua de pozo propio, 420 familias que significa el 19.40% reciben agua de pozos domiciliar o comunal y reservorio de aguas lluvias tenemos 70 familias que significan el 3.23%

Quienes administran el sistema de agua y su eficiencia.

En el Municipio existen 12 juntas administradoras de agua donde 4 juntas de agua cuenta con una planta potabilizadora de agua que abastece las comunidades de El Matapalo, El Jícaro, La Manzanillas y el Casco Urbano que de estas 4 juntas de agua han conformado una junta central de agua que es la que administra dicho sistema la cual lleva el nombre de Asociación de Juntas de Agua de Jícaro, Alauca, Matapalo y Manzanillas (ASOJAMA) Y son eficientes, sostenibles administrativamente, y ofrecen un servicio de calidad a la población.

Las 8 Juntas de agua restante que son Las Manos, Los Limones, Los Matasanos, La Chichigua, El Momotombo, Las Anonas, Las Congojas y San Antonio, su administración es individual las cuales los servicios que ofrecen no son de buena calidad ya que las aguas no son tratadas exceptuando Limones y manos que utilizan la desinfección mediante hipoclorador

Viviendas con alcantarillado.

En el Municipio no existe un sistema de alcantarillado de agua donde las familias hacen uso de fosas sépticas a nivel domiciliar. En el Municipio cuenta con dos sistemas de aguas grises que es en la comunidad de san Antonio y casco Urbano.

Viviendas con letrina y cuantos la usan.

Las viviendas que poseen servicio sanitario son 932 que representa un 43.05% de la población, y las que tienen letrinas son 829 que representa el 38.29% de la población, pero solamente el 34.73% la utilizan.

Mencionar la recolección de basura y su eficiencia.

La recolección de la basura solo se realiza en el casco urbano cada 7 días ya que existe un relleno sanitario Municipal y las demás comunidades lo realizan a nivel domiciliar abarca 1,125 viviendas favoreciendo a un 51.96% de la población del Municipio.

Aseo de las calles.

El 28.36% de la población que equivalen a 614 familias realizan el aseo de calles y 71.5 5% que equivalen a 1,549 familias no asean las calles.

Cantidad de viviendas con energías eléctrica o solar.

La cobertura del servicio de energía eléctrica es del 54.04 %, y el servicio de alumbrado público que recibe la mayor parte de la población del Municipio es de un 42.73%.

Cantidad de días que reciben los servicios básicos.

Se recibe los servicios básicos de energía los 365 días del año.

Opinión sobre la calidad de los servicios y que hacer para mejorarlos.

En este año ha mejorado el servicio de energía eléctrica, gracias al mejor funcionamiento administrativo de la empresa, como traspaso a la Empresa de Energía de Honduras, dando mejor atención y servicio de energía de manera estable. Unas de las debilidades que representan estas instituciones es el servicio de alumbrado público que es deficiente ya que la mayoría de las comunidades no cuenta con un alumbrado público de calidad

Cuadro #4

Viviendas con servicios públicos

Tipo de servicio	# de viviendas reciben servicios		Promedio de días reciben servicios
	Total	%	
Agua de pozo propio	150	6.93	**7**
Agua domiciliar con pozo	420	19.40	7
Agua domiciliar acueducto	948	43.79	7
Llave publica o fuente	157	7025	7
Agua de quebrada fuente	531	24.53	7
Reservorio de agua lluvia	70	3.23	7
Servicio Sanitario	932	43.05	_
Letrina	829	38.20	_
Usa la letrina	752	34.73	_
Recolección de basura	1,125	51.96	7
Aseo de calles	614	28.36	7
Energía Eléctrica domiciliaria	1,170	54.04	7
Teléfono (HONDUTEL)	14	0.65	_
Teléfono (Celular)	1,620	74.83	_
Alumbrado Publico	925	42.73	_
Mantenimiento de Calles	925	42.73	1

2.1.4 VIVIENDA.

Comportamiento de la tenencia de la vivienda y análisis sobre este comportamiento.

En el municipio de Alauca, se encuentra la siguiente tenencia de la vivienda;

- *1*,911 Familias habitan en viviendas, totalmente pagadas esto representa un 88.27% de la población.
- 7 Familias habitan en viviendas, pagándose esto representa un 0.32% de la población.
- 217 Familias habitan en viviendas prestadas esto representa el 10.02% de la población.
- 24 Familias habitan en viviendas alquiladas esto representa un 1.11% de la población.

Condiciones de las viviendas ocupadas y porque.

Existen 2,165 vivienda ocupadas de las cuales 541 viviendas se encuentran en buen estado representando el 24.99% de la población, 675 viviendas se encuentran en mal estado esto representa un 31.18% de la población y 947 viviendas se encuentran en regular estado representando un 43.74% de la población.

Esto se debe a problemas estructurales, principalmente constructivos de las viviendas como ser; falta de repello interno y externos, pisos y techos en mal estado y por la falta de recursos económicos para tener una vivienda adecuada.

Condiciones de las viviendas desocupadas y porque.

Existen 357 viviendas desocupadas de las cuales dichas viviendas están desocupadas ya que los propietarios emigraron a las ciudades de Tegucigalpa y países como Estados Unidos y España principalmente.

Cuadro #5

Edificaciones, Vivienda ocupadas y población

Comunidades	*Viviendas*							*Población*	
	Ocup	*%*	*Des*	*%*	*Otras*	*Total*	*%*	*Cant.*	*%*
Los Matasanos	*54*	*2.49*	*11*	*3.08*	*3*	*68*	*2.44*	*258*	*2.67*
La Chichigua	*112*	*5.17*	*19*	*5.32*	*13*	*144*	*5.16*	*515*	*5.33*
El Momotombo	*44*	*2.03*	*4*	*1.12*	*7*	*55*	*1.97*	*239*	*2.47*
Las Congojas	*18*	*0.83*	*0*	*0*	*7*	*25*	*0.90*	*98*	*1.02*
Las Anonas	*57*	*2.63*	*8*	*2.24*	*3*	*68*	*2.44*	*268*	*2.78*
San Antonio	*78*	*3.60*	*10*	*2.80*	*8*	*96*	*3.44*	*325*	*3.37*
La Jaguas	*30*	*1.39*	*10*	*2.80*	*8*	*48*	*1.71*	*145*	*1.50*
Alauca	*238*	*11.00*	*41*	*11.48*	*42*	*321*	*11.50*	*1,149*	*11.91*
Las Manzanillas	*88*	*4.06*	*15*	*4.20*	*9*	*112*	*4.37*	*323*	*3.35*
agua Zarca	*55*	*2.54*	*1*	*0.28*	*7*	*63*	*2.25*	*238*	*2.47*
Las Tunas	*19*	*0.88*	*4*	*1.12*	*11*	*34*	*1.22*	*79*	*0.82*
Oculi	*24*	*1.11*	*4*	*1.12*	*2*	*30*	*1.07*	*84*	*0.87*
El Puercal	*23*	*1.06*	*2*	*0.56*	*1*	*26*	*0.93*	*123*	*1.27*
San Pedro	*42*	*1.94*	*4*	*1.12*	*6*	*52*	*1.86*	*158*	*1.64*
Las Champas	*29*	*1.34*	*8*	*2.24*	*3*	*40*	*1.43*	*126*	*1.31*
El Cantón	*88*	*4.06*	*20*	*5.60*	*14*	*122*	*4.37*	*490*	*5.08*
Los potrerillos	*28*	*1.29*	*4*	*1.12*	*2*	*34*	*1.22*	*139*	*1.44*
Las Limas	*263*	*12.15*	*55*	*15.41*	*22*	*340*	*12.18*	*1,228*	*12.73*
La Ceibita	*43*	*1.99*	*6*	*1.68*	*5*	*54*	*1.93*	*207*	*2.15*
El Camalotal	*105*	*4.85*	*16*	*4.48*	*9*	*130*	*4.66*	*503*	*5.21*
Buena Vista	*31*	*1.43*	*4*	*1.12*	*3*	*38*	*1.36*	*117*	*1.21*
Los Limones	*120*	*5.54*	*27*	*7.56*	*12*	*159*	*5.69*	*546*	*5.66*
Las Manos	*68*	*3.14*	*7*	*1.96*	*22*	*97*	*3.47*	*350*	*3.63*
El Pedregalito	*56*	*2.59*	*6*	*1.68*	*7*	*69*	*2.47*	*269*	*2.79*
Sabana Redonda	*37*	*1.71*	*11*	*3.08*	*5*	*53*	*1.90*	*197*	*2.04*
Chinampa	*54*	*2.49*	*15*	*4.20*	*3*	*72*	*2.58*	*243*	*2.52*
El Matapalo	*128*	*5.91*	*16*	*4.48*	*8*	*152*	*5.44*	*483*	*5.00*
El Jícaro	*233*	*10.76*	*29*	*8.12*	*28*	*290*	*10.39*	*750*	*7.77*
TOTAL	*2,165*	*99.98*	*357*	*99.97*	*270*	*2,792*	*100*	*9,650*	*100*

Deficiencia más evidente en las viviendas.

Problema de la vivienda	***Total***	***%***
No Tiene Repello	1,429	20.47
No tiene repello externo	1,285	18.41
No tiene repello Interno	1,126	16.13
Piso De Tierra	957	13.71%
Falta De Cielo Falso	465	6.66%
Problemas Estructurales	563	8..06%
Techo En Mal Estado	819	11.73%
Ninguno	337	4.83

Dentro de los problemas encontrados de la vivienda son lo siguiente: viviendas sin repello 1,429 esto representa el 20.47%, viviendas sin repello externo 1,285 esto representa el 18.41%, viviendas sin repello interno 1,126 esto representa el 16.13%, viviendas con piso de tierra 957 esto representa el 13.71%, viviendas sin cielo falso 465 esto representando el 6.66%, viviendas con problemas estructurales 563 esto representa un 8.06%, viviendas con techo en mal estado 819 esto representando el 11.73% y viviendas que no representan ningún problema son 337 que representa el 4.83% de las viviendas del Municipio .

Cuadro # 6

Distribución de viviendas por el número de piezas con que cuentan

No de piezas por vivienda	**Cantidad de Viviendas**		**Cantidad viviendas por # piezas como dormitorio**	
	Total	**%**	**Total**	**%**
Una pieza	69	3.19	671	30.99
Dos piezas	251	11.59	881	40.69
Tres piezas	615	28.41	388	17.92
Cuatro piezas	608	28.06	88	4.06
Cinco piezas	327	15.10	17	0.79
Seis piezas	146	6.74	5	0.23
Siete piezas	48	2.22	1	0.05
Ocho pieza	18	0.83	1	0.05
9+ piezas	14	0.65	2	0.09

Cuadro #7

NUMERO DE FAMLIAS POR VIVIENDA

N° de familia por vivienda	***Cantidad de Vivienda***	
	Total	***%***
0	*136*	*6.28*
Vivienda con una familia	*1,622*	*74.92*
Viviendas con dos familias	*317*	*14.64*
Viviendas con tres familias	*78*	*3.60*
Viviendas con cuatro familias	*9*	*0.42*
9+ familias	*3*	*0.14*
Total	***2,165***	***100***

Cuadro #8

DISTRIBUCION DE VIVIENDAS POR EL NUMERO DE BAÑOS CON QUE CUENTA

N° de Baños por vivienda	***Cantidad de Vivienda***	
	Total	***%***
Vivienda sin baños	***1,092***	***50.44***
Viviendas con un baño	***986***	***45.54***
Viviendas con dos baños	***80***	***3.70***
Viviendas con tres baños	***2***	***0.09***
Viviendas con cuatro baños	***1***	***0.05***
Viviendas con cinco baños	***1***	***0.05***
Viviendas con seis baños	***1***	***0.05***
Viviendas con 9+ baños	***2***	***0.09***
Total	***2,165***	***100***

Cuadro # 9

Dentro de los combustibles que se utilizan más frecuentemente para cocinar a nivel de los hogares es la leña por la razón de que más económico y esta alcance de la población de escasos recursos del municipio, el otro es la electricidad que predomina en los lugares donde existe la energía eléctrica y los otros como ser gas volátil y kerosén se utilizan con menos frecuencia por que no se encuentra al alcance de la población.

TIPO DE COMBUSTIBLE QUE UTILIZA PARA COCINAR

Tipo de Combustible	***Cantidad de Vivienda***	
	Total	***%***
Utiliza electricidad	***57***	***2.87***
Utiliza gas volátil	***11***	***0.55***
Utilizan kerosén	***1***	***0.05***
Utilizan leña	***1913***	***96.47***
Eco fogón	***1***	***0.05***
Total	***1983***	***100***

2.1.5 EDUCACION.

Deserción y repitencia escolar.

Las Estadísticas de la Dirección Municipal de Educación del Municipio Alauca para el año 2017, refleja una matrícula inicial en el nivel Básico que es de 778 niñas y 833 varones con un total de 1,611 alumnos y una matrícula final de 770 niñas y 828 varones para un total de 1,598 alumnos, los niños evaluados fueron 770 niñas y 828 varones un total de 1,598 alumnos, promovidos 762 niñas y 775 varones para un total de 1,537 alumnos, los desertores ascendieron a 10 niñas y 6 varones para un total de 16 desertores que representa el 1.3% de niñas desertadas y 0.7% niños desertados, la repitencia ascendieron a 3 niñas y 13 varones para un total de 16 alumnos que representa el 0.4% y el 1.6% de la población escolar a nivel Básico

TASAS DESERCION Y REPITENTES CONSOLIDADO BÁSICA

N°	Desertores						**Repitentes**				
	Grado	N.	%	V.	%	Total	N	%	V	%	T%
1	Primer ciclo	3	1%	2	0.6	5	3	1	6	2	9
2	Segundo Ciclo	0	0	0	0	0	0	0	1	0.3	0.2
3	Tercer Ciclo	7	3.8	4	0.7	11	0	0	6	3.1	6
	Total General	10	1.3	6	0.7	16	3	0.4	13	1.6	16

Cantidad y tasa de analfabetismo.

La tasa de analfabetismo existente en el municipio de Alauca es de 14.5 % según datos obtenidos de la Dirección Municipal de Educación

Material didáctico y tecnología.

Los materiales didácticos que se utilizan en los centros educativos del municipio de Alauca, son el uso de libros didácticos por cada asignatura, libros complementarios de tareas, rota folios, pizarras de formica etc.

Infraestructura de los centros educativos.

La infraestructura de los centros educativos, tanto urbano como rural, se encuentra en regular estado, por la poca intervención del estado a los centros educativos careciendo de mobiliario como ser sillas, escritorios, archivos y otros en infraestructura también se encuentran problemas estructurales en aulas bodegas y cocinas. La corporación municipal,

designa un presupuesto en educación para mantenimiento y mejoras a dichos centros educativos pero no son lo suficiente por la cantidad de centros existentes en el municipio.

Recursos humanos y mobiliarios.

Dentro de la población de maestros en el municipio de Alauca son lo siguiente;

- Pre-básica: 12 maestros y 8 educadoras que atiendan los CEEPREB(Centros Comunitarios de Educación Pre-Básica)
- Educación Básica: 73 maestros
- Educación media: 13 maestros
- Total de maestros en el municipio: 106 maestros

Los centros educativos no cuentan con el mobiliario adecuado y material didáctico adecuado por falta de apoyo de la secretaria de educación, por lo cual los maestros se ven en la obligación de recurrir a sus propios recursos o gestionar con otras instituciones como la alcaldía Municipal para lograr la atención adecuada en la población escolar.

Comportamiento de las sociedades de padres de familias.

En los centros educativos existen estructuras como las sociedades de padres de familia, las cuales en el municipio de Alauca acompañan al proceso educativo a nivel escolar, realizándolo de manera efectiva su trabajo como administración, vigilancia y acompañamiento a las actividades escolares en los centros educativos del municipio de Alauca.

Análisis sobre la situación de los jóvenes y niños en edad escolar.

Muchos niños y jóvenes no tienen acceso a la enseñanza por falta de recursos económicos, falta de centros de tercer ciclo y educación media, también se necesitan programas alternativo, la falta de carreras técnicas adaptadas a las necesidades e intereses de la población. Datos obtenidos de la Dirección Municipal de Educación

Dentro de los niños que están en edad escolar, son 699 femeninos y 696 masculinos, de los cuales 1028 están estudiando y 367 no estudian, siendo el 37.42 % de población de 6 a 12 años en edad escolar.

Distribución por nivel escolar.

Grado	Total	%
1	75	5.38
2	87	6.24
3	78	5.59
4	74	5.30
5	83	5.95
6	152	10.90
Total	**549**	**39.36**

Cuantos están estudiando y no estudiando.

1,410 habitantes, estudian y 367 personas no estudian para ser una población apta para estudiar de 1,395 habitantes.

Motivos por los cuales los niños no estudian.

Los motivos son económicos, por la existencia de desempleo, existente en el municipio, es una de las causas porque no estudia, la población escolar

Cuadro #10.

NIÑOS (a) Y JOVENES EN EDAD ESCOLAR Y LOS QUE ACTUALMENTE ESTUDIAN (DE 5 A 23 AÑOS)

Grado académico	# de niños(a) en edad escolar		# niños(a) actualmente estudian o estudiaron	
	Cant.	%	Cat.	%
Niños en preescolar	429	11.26		
Niñas en preescolar	367	9.75		
Total	796	21.01	796	10.51
Niños en primer grado	118	3.10		
Niñas en primer grado	126	3.35		
Total	244	6.45	244	3.22
Niños en segundo grado	208	5.40		
Niñas en segundo grado	182	4.84		
Total	390	10.24	390	5.15
Niños en tercer grado	251	6.59		
Niñas en tercer grado	224	5.95		
Total	475	12.54	475	6.25
Niños en cuarto grado	164	4.30		
Niñas en cuarto grado	174	4.62		
Total	338	8.92	338	4.46
Niños en quito grado	212	5.56		
Niñas en quito grado	211	5.61		
Total	423	11.17	423	5.58
Niños en sexto grado	1,191	31.17		

Niñas en sexto grado	1,150	30.56		
Total	2,341	61.80	2,341	30.91
Niños en plan básico	534	14.01		
Niñas en plan básico	514	13.66		
Total	1,048	27.67	1,048	13.84
Niños en diversificado	667	17.50		
Niñas en diversificado	736	19.56		
Total	1,403	37.06	1,403	18.53
Varones en universidad	37	0.97		
Hembras en universidad	79	2.10		
Total	116	3.07	116	1.54
Total niños – jóvenes	3,811	100		
Total niñas- jóvenes	3,763	100		
Total	**7,574**	**100**	**7,574**	**100**

NOTA: La frecuencia simple no proyecta la información de personas que no estudian por rango solamente en forma global que son 1,410 personas que representa el 36.79%

Cuadro #11

NIÑOS (A) Y JOVENES EN EDAD ESCOLAR Y LOS QUE ACTUALMENTE ESTUDIAN (DE 5 A23 AÑOS)

Rango de Edades	***Niños (as) en edad escolar***	***Niños (as) estudian 2017***	***%cobertura actual***
De 5 a 6 años	*796*	*796*	***100***
De 7 a 12 años	*4,211*	*4,211*	***100***
De 13 a 15 años	*1,048*	*1,048*	***100***
De 16 a 18 años	*1,403*	*1,403*	***100***
De 19 a23 años	*116*	*116*	***100***
Total	*7,574*	***7,574***	***100***

POBLACION SABE LEER Y ESCRIBIR POR RANGO DE EDADES

Rango de edades	*Personas por rango*		*Saben leer y escribir*	*%*	*No saben leer ni escribir*	
	Total	*%*			*Total*	*%*
De 5 a 6 años	*428*	*4.91*	*210*	*2.85*	*210*	*19.94*
De 7 a 12 años	*1,046*	*12.01*	*1,001*	*13.07*	*45*	*4.27*
De 13 a 15 años	*598*	*6.87*	*578*	*7.54*	*20*	*1.50*
De 16 a 18 años	*748*	*8.59*	*715*	*9.34*	*33*	*3.13*
De 19 a 23 años	*1,053*	*12.09*	*1,027*	*13.41*	*26*	*2.47*
De 24 a 30 años	*1,102*	*12.65*	*1,044*	*13.63*	*58*	*5.51*
De31 a 40 años	*1,301*	*14.94*	*1,206*	*15.75*	*95*	*9.02*
De 41 a 50 años	*990*	*11.37*	*873*	*11.40*	*117*	*11.11*
De 51 a 64 años	*805*	*9.24*	*618*	*8.07*	*187*	*17.76*
De 65 años y mas	*639*	*7.34*	*377*	*4.92*	*262*	*24.88*
Total	***8,710***	***100***	***7,657***	***100***	***1,053***	***100***

2.1.6 IGUALDAD ENTRE LOS SEXOS A NIVEL EDUCATIVO.

Como se manifiesta la correlación entre los niños que estudian y no estudian según sexo.

Dentro de los niños que estudian, 1028 estudian y 367 no estudian, dentro de ello a nivel masculino 494 niños estudian y 202 niños no estudian, ya a nivel femenino 534 si estudian y 165 no estudian, dando como resultado que estudian más a nivel femenino en edad escolar y a nivel masculino con más porcentaje que no estudia en edad escolar.

Cuál es el criterio o costumbre que predomina en el municipio para que se manifieste ese comportamiento.

Esto se da, ya que la población escolar masculina, se dedica a tareas del campo y segundo plano la existencia de mayor población del sexo femenino en el municipio de Alauca.

2.1.7 ECONOMIA.

Tipos de cultivos que predominan en la producción agrícola.

La población del municipio de Alauca depende del aprovechamiento primario de los recursos naturales a través de la actividad agropecuaria .La segunda rama de actividad económica más importante son las organizaciones/Instituciones con orientación al servicio comunitario y la industria que fundamentalmente es la producción de rosquillas. Un poco más de la mitad de la población es independiente en su ocupación económica, como es característico de los pequeños agricultores del área rural. Aproximadamente un tercio de la población está constituida por empleados, obreros privados, quienes generalmente trabajan en el vecino municipio de El Paraíso

Una oportunidad de empleo que aprovechan sus pobladores es en la producción de sandía y melón en las riberas del rio Choluteca, cuando en el periodo de cosecha de estos rubros se generan más de 100 empleos y aproximadamente 40 en la época de siembra, estos empleos son eventuales con un salario aproximado de 80 lps., existen dos temporadas de cosecha, que generalmente coinciden con los meses de verano, en los meses de invierno aproximadamente en los meses de noviembre a febrero muchos de los pobladores de las zonas bajas y medias realizan una movilización hacia las zonas altas en donde se ubican las fincas cafetaleras, precisamente a la cosecha del grano, lo que genera mejores ingresos debido a que el pago de esta actividad, es de acuerdo a la cantidad de granos cosechados, la medida que se utiliza se llama lata que es cajón de madera de aproximadamente de 5 a 6 galones de capacidad , por los que reciben una remuneración de 30 lempiras, un buen ¨cortero¨, nombre con el que se conoce a las personas que recolectan el grano, puede cortar o cosechar de 4 a 8 latas, dependiendo del grado de maduración de la finca, lo que le genera de 120 a 240 por persona, lo que se convierte en rubro atractivo desde el punto de vista económico, pero igual que la mayoría de los trabajos agrícolas es eventual, quedando en las actividades pos cosecha solamente unos pocos trabajadores.

Especies pecuarias existentes.

En nuestro Municipio existen diferentes especies como ser aves, bovinos, caprinos, equinos, porcino, piscicultura, apicultura y doméstico.

Productos artesanales que sobresalen.

Existen 25 empresas artesanales que se dedican a la elaboración de rosquillas, rosquetes y pan. Donde se concentra la mayor parte es en la comunidad de El Jícaro, también se encuentran en pequeña escala talleres de madera donde se construye puertas y ventanas y otros, en lo que se refiere al moldeado de barro se encuentran en algunas comunidades que se dedican a la elaboración de artesanía rústicamente, también se encuentran bloqueras, estructuras metálicas.

Que productos agrícolas se industrializan.

Dentro de los productos agrícolas que se industrializan en el Municipio se encuentran dos procesadora y envasado de miel, también 6 procesadoras y envasado de café , además se encuentran 10 empresas de tajaditas de plátano, todos estos productos elaborados son comercializados algunos a nivel local, Regional, Nacional e Internacional.

Servicios que se le brinda a los productores en asistencia técnica.

Dentro de las organizaciones que prestan asistencia técnica a los productores del municipio de Alauca, está la Secretaria de Agricultura y Ganadería (SAG), apoyo a agricultores mediante capacitaciones, FUNDER brinda apoyo a cajas rurales otorgando capacitaciones sobre Organización, financiamiento ahorro y crédito, EMPRENDE SUR que brinda asistencia técnica y bono tecnológico.

Que capacitación y créditos se ofrecen y por parte de quien.

Capacitaciones sobre manejo de rastrojos, cambio climático, implementación barreras vivas y muertas, uso y manejo sistemas de micro riego, uso adecuado de plaguicida, elaboración de bonos orgánicos, organizaciones de ganaderos estas capacitaciones son brindadas por la Secretaria de Agricultura y Ganadería (SAG), estas no brindan ningún crédito solamente el

fortalecimiento de las capacidades humanas, FUNDER brindan capacitaciones de ahorro y crédito, liderazgo, autoestima, organización de caja rurales dedicadas a la compra de granos básicos cría y venta de tilapias, estas obtienen financiamiento por el estado, EMPRENDE SUR esta ofrece a los productores el desarrollo Rural Sostenible.

Existencia de agiotistas en el municipio y que tasa de interés cobran, que plazo y que condiciones.

En el municipio de Alauca, existen prestamistas que cobran el 10%, el 8% y el 4% de interés, los cuales lo cobran mensual y realizan los préstamos de manera anual.

2.1.8PARTICIPACION.

Instancias y mecanismos de participación promovidas en la gestión pública del municipio.

Dentro de los mecanismos de participación social en el municipio de Alauca se pueden mencionar los siguientes:

1- Elaboración de planes de desarrollo comunitario (PDC)
2- Participación civil a través de cabildos abiertos, con el propósito de fortalecer los programas y proyectos de desarrollo productivo.
3- Espacios de concertación para la presentación de reformas presupuestarias a través de reuniones con comisión de transparencia, autoridades municipales y representantes de fuerzas vivas.

Comportamiento de la participación según el género.

166 hombres participan en organizaciones comunitarias activamente en el municipio de Alauca esto representa el 7.67% de la población y 192 mujeres, participan en organizaciones comunitarias representando el 8.87% de la población del Municipio.

Espacios de participación que brinda el gobierno local.

Los espacios de participación que brinda el gobierno local, son los cabildos abiertos sectoriales que se realizan de manera informativa a la población y se promueve la participación ciudadana.

Voluntad política existente por la corporación y el alcalde.

La voluntad política de la corporación municipal de Alauca, va enmarcada en el cumplimiento de la visión y misión del municipio, contemplados en el plan estratégico de desarrollo del municipio de Alauca, logrando el desarrollo del municipio a través de la ejecución de los proyectos y programas que beneficien a la población de Alauca.

A NIVEL DE INGRESOS Y SEGURIDAD ALIMENTARIA:

- Un 63.00 % de hogares poseen, ingresos menores a $1.00 diarios (promedio familiar de 4.46 miembros).
- Solo al 78.29% de los hogares que conviven en el municipio de Alauca, los ingresos monetarios, les ajusta para alimentarse los 3 tiempos, según su propia manifestación.
- El ingreso familiar con mayor predominancia en el hogar del Municipio de Alauca son menores de Lps. 1,000.00 que son 524 Familias que representan el 27.28%, de Lps. 1001.00 a 2,000.00 que son 520 familias que representan el 27.07 y en tercera Lps. 2,001.00 a 4,000.00 que son 356 familias que representan el 18.53

A NIVEL DE EDUCACIÓN Y FUERZA DE TRABAJO EMERGENTE

- La cobertura de niños y niñas que están en preescolar son de 190 niños que representan el 45.89%.
- De los que tienen edad para hacerlo son 415 que representan el 10.80%
- La cobertura de los niños que estudian la primaria es de 947 niños y niñas que representan el 87.28% esto nos da a conocer que en el Municipio la asistencia de los niños en edad escolar es satisfactoria.

- A nivel de secundaria el acceso de los jóvenes, en edad de estudiar según de línea base es de 356 jóvenes que representan el 61.91 Esto nos indica que existe poco la presencia de jóvenes a nivel de secundaria.
- A nivel de jóvenes en edad de estudiar diversificado actualmente cursan 130 jóvenes que representa el 17.52%.

A NIVEL DE IGUALDAD DE GÉNERO

- Según la Dirección Municipal de Educación, para el año 2017 la matrícula a nivel Básico fue de 778 niñas (48.29%) y 833 varones (51.70%) el acceso de niños es mayor que el de las niñas y esto se ve reflejado en casi todos los niveles educativos de nuestro Municipio.

A NIVEL DE SALUD

- El comportamiento de la mortalidad infantil en el municipio, en menores de cinco años, fue de 4 niños que representa una tasa de 0.04% por cada mil niños(as) ubicados en este rango.
- La tasa de mortalidad materna en el municipio, antes, durante o postparto es de 0.00% no se registraron muertes maternas
- La tasa de natalidad de niños nacidos en la familia durante el 2017 es de 129 niños que representa el 1.34% en el Municipio de Alauca
- La incidencia de enfermedades se muestra mayor en las infecciones respiratorias agudas (IRAS) con un 25.76% y en otras enfermedades, con un 49.32%, (Chikungunya y SIKA) de los hogares de la comunidad; sin embargo, en el municipio también muestra en menor escala como Dengue Clásico con un 9.94% , enfermedades de la piel con un 6.63% y diarreas con un 4.67% y discapacidades en los niños con un 2.05% pero no menos preocupante

A NIVEL DE AGUA Y SANEAMIENTO

- El 100% de la población recibe el servicio de agua, a través de diferentes medios del cual el 43.79%, es a través de agua domiciliar por acueducto, un 24.53% acarrea agua de río o quebrada, un 6.93% utiliza agua de pozo propio.

3.27% reservorio de aguas llovías, 19.40% agua de pozo domiciliar, 7.25 agua de llave publica

- El 43.05% de los hogares tienen acceso a la eliminación de excretas, a través de servicios lavables o sanitarios y en un 78.29% cuenta con el sistema de letrinas.
- El 28.36% del hogar del Municipio, tiene acceso al servicio de recolección de desechos sólidos, (aseo de calles) por lo cual la mayoría de las familias disponen la basura en quemarla o enterarla.

A NIVEL DE LAS VIVIENDAS

- *En el municipio existe un total de 2,792 viviendas y edificaciones de las cuales son 2,165 viviendas ocupadas y desocupadas 357 y otras edificaciones 270*
- *El 54.04% de las viviendas posee servicio de energía eléctrica domiciliar.*
- *El 14.64 % de las viviendas de la comunidad, viven dos o más familias.*
- *En el 96.47% de las viviendas utilizan leña para cocinar los alimentos, en el 2.87% utiliza electricidad y el 0.55%% es con gas volátil.*
- Las casas que más predominan en el municipio son las que tienen de tres piezas con un 28.41% y de cuatro piezas 28.06 piezas y utilizando como dormitorio una pieza equivalentes a un 30.99%.y dos piezas 40.69%.

Un 24.99% de las casas en nuestro municipio se encuentran en buenas condiciones, seguido de las casas en condiciones regulares con un 31.18%, Las casa que se encuentran en malas condiciones representan un alto porcentaje con un 31.18% del total de las casas ocupadas en nuestro Municipio.

3.1 Desempeño municipal.

El gobierno municipal de Alauca tiene una Corporación integrada por 6 regidores, 3 del Partido Nacional y 2 del Partido Alianza Libre y 1 Liberal, El Alcalde y la Vicealcalde,

conforme a ley de municipalidades esta se reúne dos veces al mes. Como parte de la representación de la sociedad civil

Existe una Comisión Ciudadana de Transparencia y un Comisionado Municipal electo por la Corporación en cabildo abierto de un listado de 7 personas propuestas por la sociedad civil.

El municipio cuenta con un plan estratégico de desarrollo que se formuló participativamente en el año 2005 y se complementó con la preparación de los Planes de Acción Comunitaria y un Plan de Inversión Social en el año 2005, con el apoyo del FORCUENCA. Plan que fue actualizado en el 2007.

La estructura organizativa de la municipalidad está compuesta por una Tesorería, Secretaría Municipal, y por los departamentos de Catastro, el Departamento de Justicia, la Unidad Ambiental y la Unidad Técnica Municipal, la Oficina Municipal de la Mujer, Oficina de Acceso a la Información Pública con un total de 19 empleados, incluyendo al Alcalde y la Vicealcalde, y un valor en la nómina mensual de aproximadamente Lps.349, 500.00 incluyendo el salario del Alcalde.

Los servicios públicos que la municipalidad administra directamente son: el servicio tren de aseo, cementerio. La mayor parte de contribuyente son los productores de café, comerciantes y Propietarios de bienes inmuebles.

Los negocios registrados con permisos de Operación son aproximadamente 90.

Por su captación de recursos financieros, en el contexto nacional ALAUCA está clasificado en la categoría B, en vista que sus ingresos corrientes presupuestado representaron un monto, para el 2019 de L. 1, 247,831.92 millones de Lempiras, y los ingresos totales de L.15, 626,231.00 millones de Lps, la diferencia corresponde a ingresos de capital financiados en su mayoría por las transferencias del gobierno central.

Principales indicadores de desempeño municipal.

Indicador	**Valor**
% población con ingresos menores a $ 1.00 diario	63.00%
% de los hogares los ingresos les ajustan para alimentarse los 3 tiempos de comida, desde la percepción de los Jefes (as) de Hogar	78.29%
de niños(as) en edad escolar que actualmente estudian	63.21%
de niños(as) que estudian primaria de los que tienen edad para hacerlo	87.28%
% de la fuerza de trabajo emergente que concluyó la educación primaria	34.36%

Incidencia en la población y el territorio.

Estos indicadores reflejan, una alta incidencia en el desarrollo del municipio principalmente en las familias de escasos recursos, gracias a la gestión municipal, se ha alcanzado, mejorar el bienestar y desarrollo de la población del municipio de Alauca.

Presencia institucional en el municipio.
Describir existencia de instituciones en el municipio públicas y privadas.

N°	***Institution***	***Publica***	***Privada***	***ONG***
1	Alcaldía Municipal	x		
2	Iglesias Catolica		x	
3	Iglesias Evangelica		x	
4	Secretaria de Educación	x		
5	Secretaria de Salud	x		
6	Fuerza de Seguridad	x		
7	Registro Nacional de las Personal	x		
8	Plan de Nacion	x		
9	Mejores Familias	x		
10	Vida Mejor	x		
11	Chamba Comunitaria	x		
12	MANORPA	x		
13	FUNDER	x		
14	Inverciones Santa Fe		x	
15	COPECO	x		
16	Asociación Hondureña de Productores de Café. (AHPROCAFE).	x		
17	JICA			x
18	AMDA			x

Programas y proyectos, su población objetivo y tipos de servicio que brindan

N°	Institución	Programa o Proyecto	Población que brinda	Tipo de servicio
1	HABITAT	Políticas de Vivienda	Todo el Municipio	Construcción de vivienda
2	Secretaria de Desarrollo e inclusión Social	Vida Mejor	620 Familias	Recursos Económico Bono
3	Secretaria de Desarrollo e inclusión Social	Chamba Comunitaria	Toda el Municipio	Oportunidad de generación Empleo
4	Secretaria de Desarrollo e inclusión Social	Código Verde	Todo el Municipio	Con chamba Vivís Mejor
5	Secretaria de Desarrollo e inclusión Social	Mejores Familias	1,102 familias	Orientación a Familias Sobre Mejoramiento de Vida
6	JICA	Focal III	Todo el Municipio	Asistencia Técnica
7	EMPRENDE SUR		Todo el Municipio	Creación de microempresas

Instancias creadas en el municipio y su funcionalidad

- ***Comisionado municipal y las comisiones ciudadanas de transparencia municipal***

Existe un Comisionado Municipal, nombrado por la Corporación Municipal, de una nómina de cuatro (4) personas propuestas por las organizaciones de la sociedad civil en cabildo abierto con dos (2) años en el ejercicio de su cargo.

- ***Comisiones ciudadanas de transparencia (CCT)***

Existen Comisiones Ciudadanas de Transparencia (CCT), teniendo como objetivo principal realizar auditorías sociales en el término municipal, entendiéndose esta como el proceso de

participación ciudadana, tanto de hombres como de mujeres, orientado a vigilar los procesos de la gestión pública que aseguren la transparente ejecución de programas y proyectos, así como la prestación de servicios públicos de manera eficiente. La Comisión establece coordinación con el Comisionado Municipal en aquellas actividades afines a su trabajo.

Sociedad Civil

N	Organización	Funcionalidad	Cantidad	Incidencia en el desarrollo.
1	Patronatos.	Gestión y desarrollo comunitario.	30	Alta incidencia en la organización de la comunidad.
2	Juntas administradoras de agua.	Administracion del recurso agua.	12	Alta incidencia en la cobertura de agua potable en las comunidades.
3	Juntas locales de caficultores.	Organización y administración de la producción de café.	3	Alta incidencia en la economía del municipio.
4	Sociedad de padres de familia.	Respaldo y acompañamiento hacia los maestros; representación del estudiantado	28	Aumento de la participación ciudadana.
5	Cajas Rurales.	Ahorro y crédito	14	Incide en el desarrollo económico el municipio.
6	Comite de saneamiento básico.	Participar en las acciones de salud que promueva el municipio.	4	Incide en el mejoramiento de la salud de la población.
7	Comité ambiental local	Velar por la conservación y sostenibilidad del medio ambiente.	1	Conservación de los recursos naturales.
9	Comité Local de emergencia	Coordinar las acciones orientas a la prevención, mitigación y atención de las emergencia de los desastres en el municipio	28	Incide en la preparación(antes, durante y después de la emergencias) ante un desastre natural
10	Micro empresas de rosquillas.	Producción.	29	Generadoras de empleo y en el desarrollo económico

Inversión social

Cantidad y montos de inversión social que ejecutaron en el municipio

Sector	Tipo de Proyectos	Cantidad
1. Salud	1. Construcción de una clínica centro de salud	L.200,000.00
	2. Construcción de gradas de centro de salud	L.24,000.00
	3. Construcción de cubículos para lavandería CESAMO	L.200,000.00
2. Educación	1. Construcción de dirección instituto Rosario Molina de Alfaro	L.100,000.00
	2. Construcción de 3 aulas instituto Luis Espinal	L.545,000.00
3. Vivienda	1.Proyecto de electrificación	L.500,000.00
	2.Mejoramiento de viviendas a persona de escasos recursos	L.800,000.00
4. Vial	1. Reparación de vías de comunicación	L.250,000.00
	2. Construcción caja puente	L.150,000.00
	3. Reparación de calles	L.448,452.26
	4. Reparación de calles y vados	L.456,198.35
5. Productiva	Apoyo a micro-empresas	L.136,404,00
	Reparación de vías de comunicación	L.250,000,00
		L.4,060,054.61

2-2 TIPO DE INFRAESTRUCTURA PARA LA PRODUCCIÓN EXISTENTE.

2.2.1 VIAL:

Red de carreteras de terrecería de diferentes categorías con las que se comunican a los municipios vecinos; un sector es una carretera principal de material selecto en regular estado que inicia en El Paraíso, pasa por Santa Cruz, y finaliza en el puente que comunica Alauca con Oropoli y Yuscarán; la carretera panamericana comunica la aldeas Los Limones y Las Manos con la aduana Las Manos zona fronteriza con la Republica de Nicaragua esta carretera se encuentra en un estado regular. Las calles que comunican 23 de las 28 aldeas están en condiciones regulares y las calles que comunican a las comunidades Las Anonas y El Puercal se encuentran en mal estado.

Las calles que comunican la zona alta del municipio reciben mantenimiento por parte del fondo cafetero y en ocasiones el fondo vial.

Descripción y número de comunidades que no están comunicadas.

Las comunidades de Alauca, que están incomunicadas son 2:

- La aldea Las Anonas cuya incomunicación es causada por la ubicación geográfica de la misma.
- La aldea El Puerca cuya incomunicación se debe a la mala ubicación de la calle de acceso ya que está ubicada en la orilla de una quebrada lo cual provoca que durante el invierno se deteriora fácilmente.

2.2.2 ELECTRICIDAD:

Longitud de línea de conducción primarias y secundarias existentes.

La longitud de la línea de conducción primaria es de 32.18 Km aproximadamente hasta el casco urbano y de 21.7 Km aproximadamente las líneas secundarias.

Número de estaciones de distribución

Existe una estación de distribución, ubicada en la ciudad de Danlí, que distribuye a todo el departamento del Paraíso.

Comunidades no atendidas por el servicio.

Las comunidades del municipio de Alauca, que no cuentan con el servicio de energía eléctrica son las siguientes:

- El Puercal
- Las Tunas
- San Pedro
- Oculi
- Las Congojas
- Sabana Redonda
- El Pedregalito
- El Camalotal
- Buena Vista
- La Ceibita
- Chinampa
- La Jagua

.

2.2.3 TELEFONÍA Y CORREOS.:

Disponibilidad de líneas telefónicas domiciliares
En el municipio de Alauca, no existe la disponibilidad de líneas telefónicas domiciliarias.

Numero de abonado a Hondutel.
El municipio de Alauca no cuenta con el servicio de telefonía Hondutel.

Teléfonos comunitarios

En el municipio de Alauca, no existe servicio de teléfono comunitario.

Agencias de servicio de Hondutel.
Se encuentra una agencia de servicio Hondutel, la cual actualmente se encuentra deshabilitada.

Agencia de servicio Honducor.
No se cuenta con una agencia de servicio Honducor actualmente.

Otras Agencias de telefonía existentes.
Dentro de ellas están las empresas TIGO y CLARO que son las empresas más predominantes en los usuarios de telefonía en el municipio con un total de 8754, abonados entre ambas telefonías.

2.2.4 SOCIAL

Existencia de centros comunales
Existen 7 centros comunales, en el casco urbano está ubicado 1; llamado centro comunal municipal, siendo el principal donde se realizan las actividades sociales del municipio y el resto están distribuidos en las siguientes aldeas: El Matapalo,
El Jicaro, Pedregalito, San Antonio, La Chichigua y Los Limones.

Numero de canchas de futbol.

Existen alrededor de 16 canchas/ campos de futbol ubicadas en las siguientes comunidades: 2 canchas en el casco urbano de Alauca, 1 en El Jicaro, 1 en Matapalo, 1 en El Puercal, 1 en

Las Champas, 1 en La Chichigua, 1 en Matazanos del rio, 1 en San Antonio, 1 en La Jagua, 1 en Agua Zarca, 1 en Sabana Redonda, 1 en Los Limones, 1 en San Pedro, 1 en El Pedregalito, y 1 en Manzanillas.

Numero de canchas de uso múltiples

El municipio cuenta con cinco canchas de usos múltiples: 2 en el casco urbano de Alauca, 1 en Las Manos, 1 en San Antonio y 1 en El Jicaro.

Numero de iglesias

Las religiones que prevalecen en el municipio son dos; la iglesia Católica que es la más antigua y la Evangélica, esta última ha incrementado mucho su cobertura y número de feligreses, especialmente en la zona rural del municipio.

Actualmente existen 8 iglesias Católicas y 31 iglesias evangélicas distribuidas en el casco urbano y zona rural de Alauca.

Centros de recreación

En el municipio de Alauca, los lugares de recreación de la población son; los parques, canchas de futbol multiusos y los campos de futbol.

Hogar de ancianos

En el municipio de Alauca, no existen hogar de ancianos, estos están ubicados en la ciudad de Danlí.

Hogar de niños

En el municipio de Alauca no existen hogar de niños, estos están ubicados en la ciudad de Danlí.

Centros de rehabilitación

En Alauca, no existen centros de rehabilitación.

Clubes rotarios

Dentro del municipio de Alauca, no existen clubes rotarios, dichos clubes rotarios están ubicados en la ciudad de Danlí.

Comedores infantiles

En el municipio de Alauca, no existen comedores infantiles, lo que se imparte son charlas de seguridad alimentaria en el centro de salud a las madres de familia.

Guarderías infantiles

En el municipio de Alauca no existen guarderías infantiles que estén al cuidado de los niños

Cementerios.

Existen seis cementerios, los cuales están ubicados en las comunidades de: San Antonio, Alauca (casco urbano), El Pedregalito, San Pedro, Las Limas, El Jícaro.

Áreas turísticas.

Dentro del área turística, están las visitas en el verano, al Rio Choluteca, en el cual los veraneantes visitan, las pozas el chorro y la tortuga.

Otro lugar turístico es la piedra la golondrina.

La planta potabilizadora de agua es otra zona turística muy visitada por población nacional y extranjera por su novedosa y moderna estructura sirviendo como guía para las poblaciones de otros departamentos y municipios del país.

2.2.5 SALUD:

Centro de salud existente.

Se cuenta con cinco unidades de salud, 1 CIS (Centro Integral de Salud) ubicado en el casco urbano llamado Sofía Carranza y tres Unidades de atención primaria de la promoción en salud (UAPS) 1 ubicado en la aldea las limas, 1 ubicado en la aldea Sabana Redonda, 1 ubicado en la aldea El Jicaro llamado Dr. Cesar Castellanos y 1 ubicado en la aldea El Camalotal llamado sitio temporal de salud.

Hogares maternos infantiles. Cede sitios temporales upas

En el municipio de Alauca no existen hogares maternos infantiles.

Numero de Hospitales

En el municipio de Alauca no existen hospitales.

Cantidad de Clínicas Odontológicas.

La población de Alauca, recibe, atención odontológica en el CIS ubicado en el casco urbano y en el UAPS ubicado en la aldea Las Limas, ya que solo se cuenta con 2 sala odontológicas para atención al ciudadano, no encontrándose clínicas privadas odontológicas en el municipio.

Cantidad de clínicas privadas.

En el municipio de Alauca no existen clínicas privadas.

2.2.6EDUCATIVA.

Centros educativos existentes: Pre-escolar, Escolar, Básico, Diversificado, y Universidad.

Se cuenta con centros de educación distribuidos en:

- Pre-básica, 20 centros: Un jardín de niños urbano oficial, cinco jardines de niños rurales oficiales, seis jardines rurales PROHECO y 8 CCEPREB
- Educación primaria, 25 centros: Una escuela urbana oficial, 21 escuelas primaras rurales oficiales, tres escuela rurales PROHECO.
- Educación básica, 6 centros: Tres centros de educación básica en las zonas rurales.

- Educación media, 2 Centros: Un Centro de educación media. Ubicado casco urbano y otro en la comunidad de Las Limas
- No existe universidad en el municipio, pero los estudiantes de nivel superior asistan a universidades ubicadas, en los municipios vecinos de El Paraíso y Danlí, Tegucigalpa, Comayagua, Catacamas Olancho y la hermana república de Nicaragua

  Se está trabajando en la apertura de más centros educativos con el objeto de poder determinar una educación de calidad en el municipio de Alauca.

Centro de Formación Artesanal.

El Municipio de Alauca No cuenta con ningún centro de formación artesanal.

Centros de Alfabetización.

El Municipio de Alauca No cuenta con ningún centro de alfabetización. se realiza en los centro de educación secundaria mediante una TES(Trabajo Educativo Social) que realizan los estudiantes de último año a nivel comunitario.

Centros de Educación a Distancia.

El Municipio de Alauca No cuenta con ningún centro de educación a distancia pero las personas visitan centros de educativos como el CRAED- UNAH (Centro Regional de Educación a Distancia)

Centros de formación profesional/ técnica

El Municipio de Alauca No cuenta con ningún centro de formación profesional/técnica.

Centros de formación Artística y cultural.

El Municipio de Alauca No cuenta con ningún centro de formación artística y cultural. El cual los jóvenes asisten a la Ciudad de El Paraíso Centro de Cultura Popular donde imparten diferentes cursos u Oficios.

2.2.7 PRODUCTIVA.

Sistemas de Irrigación existentes: Distritos o individual

En el municipio se cuenta con tres sistemas de riego por gravedad que son de grupos organizados en las comunidades del El Matapalo, Las Manzanillas y San Pedro que fueron donados por una ONG (MOVIMONDO) para el cultivo de granos básicos, algunas hortalizas como ser tomates, repollos, zanahorias, camotes y yuca. Algunos de los productores en la actualidad se dedican a la siembra de plátano.

Existen también sistemas de riego artesanales en diferentes comunidades del municipio que sirven para la siembra de algunos alimentos básicos para su autoconsumo y venta de los mismos

Viveros.

Los viveros tanto forestales como frutales solo se realizan en la zona alta del municipio y las plantas más comunes que se utilizan son La Guaba, El Poro, El Guajiniquil estos con un doble propósito tanto para forestación como para sombra de El café.

En la zona baja se realizan gestiones con otras instituciones que se dedican a la implementación de viveros como ser ICF y 110 Brigadas y a si realizar las reforestaciones en la zona baja.

Cantidad de Rastros públicos y privadas

En el Municipio no se cuentan con rastros públicos ni privados, las personas que se dedican la destace lo realizan sin ninguna medida higiénicas sanitarias, solo con permiso que proporciona el Director Municipal de Justicia de la Alcaldía Municipal.

Cantidad de microempresas y agroindustria

Entre las microempresas que ayudan al desarrollo económico de nuestro Municipio, encuentran 22 pulperías, 1 gasolinera, 1 tienda de conveniencia, 14 agencias aduaneras, 7 expendios, 1 barbería, 13 comercio (venta de ropa y zapatos), 4 fotocopiadora, 7 comedores, 8 billares, 1 hospedaje, 1 venta de loterías, 1 venta de insumos, 2 bloqueras, 20 agentes cambistas estos datos fueron tomados de la administración Tributaria Municipal: Jefa Sandra Zulay Ardon. También se encuentran empresas que prestan un servicio en el municipio pero no tienen cedes en él. Entre ellos están INDESA, Cervecería Hondureña,

comercial Modelo, Distribuidora avícola, Panificadora la Popular, Empresas CELTEL (Tigo,) Empresa CERCOM (Claro.

Secadores de granos.

No existen secadores de granos básicos de mayor envergadura, ya que los productores lo realizan en pequeños predios que destinan para el secado de dichos granos, lo mismo sucede con el secado del grano de café que lo realizan en grandes estructuras de concreto en sus predios o patios

Condiciones para el turismo.

El municipio de Alauca, cuenta con Lugares Turísticos como ser las playas de rio Grande o Choluteca que en tiempo de veranos son bastantes concurridas por los veraneantes tanto locales como Municipio Vecinos, se encuentran otros lugares El coser el Chorro de Chaleco, chorro de michuz y el chorro del algodonal también en la Comunidad de El Jícaro el Cerro La Golondrina, Existen aguas termales pero no están explotadas como lugares turísticos, unas de las limitantes en nuestro Municipio es la falta de estructura básica para el turismo, como hoteles y restaurantes para su estadía, algo que resalta en algunas comunidades son microempresas como la rosquilla y pan que son visitadas por los Municipio vecinos, otra atracción turística es la planta Potabilizadora de Agua por ser una de las mejores plantas existentes a nivel Departamental la cual es visitada tanto por Nacionales como Extranjeros.

Principales mercados donde colocan la producción.

Los principales mercados donde se coloca la producción del municipio de Alauca en lo que corresponde a granos básicos, lácteos, carne y huevos, es el mercado local (pulperías) y el café, Rosquillas y la miel que es colocado en los centros de compra de la ciudad del Paraíso.

2-3 INSTITUCIONALIDAD PARA EL DESARROLLO

Fuerza de trabajo existente que más predomina

Dentro de las fuerzas de trabajo existentes predominan las amas de casa, siendo el sexo femenino con más población de fuerza de trabajo en el municipio de Alauca.

AGRUPACION DE PROFECIONALES Y OFICIOS DE LOS MIEMBROS DE LA POBLACION EN EDAD DE TRABAJAR (MAYORES DE 10 AÑOS)

Profesión u oficio	***Cantidad***	
	Total	***%***
1. Profesionales universitarios	*139*	*1.87*
2. Profesionales secundaria /técnicos	*543*	*7.31*
3. Obreros	*0*	*0*
4. Agricultores y ganaderos	*2,382*	*32.05*
5. Conductores	*17*	*0.23*
6. Artesanos	*0*	*0*
7. Jornaleros	*0*	*0*
8. Empresarios-comerciantes-vendedores	*70*	*0.94*
9. Oficios domésticos	*2,748*	*36.98*
10. Estudiantes	*1,479*	*19.90*
11. jubilados, discapacitados, rentistas y pensionados	*54*	*0.73*
Total	***7,432***	***100***

AGRUPACION DE LAS OCUPACIONES DE LA POBLACION EN EDAD DE TRABAJAR (MAYORES DE 10 AÑOS)

Profesión u oficio	***Cant.***		***Trabajan PEA***		***PEI***	
	Total	***%***	***Si***	***no***	***#***	***%***
1. Profesionales, Técnicos y afines	682	9.18	0	0	*0*	*0*
2. Microempresarios, comerciales, vendedores y fines	70	0.94	0	0	*0*	*0*
3. Agricultores y ganaderos	2,382	32.05	0	0	*0*	*0*
4. Conductores y afines	17	0.23	0	0	*0*	*0*
5. Artesanos	0	0	0	0	*0*	*0*
6. Obreros y Jornaleros	0	0	0	0	*0*	*0*
7. Ama de casa /oficios domésticos	2,748	36.98	0	2,748	*2,748*	*63.42*
8. Estudiantes	1,479	19.90	0	0	*1,479*	*34.13*
9. jubilados, discapacitados, rentistas y pensionados	54	0.73	0	0	*0*	***0***
10. Otros			73	106	*106*	
Total	***7,432***	***100***	*73*		***4,333***	

***Nota*:** en este cuadro la frecuencia simple no proyecta el número de la PEA Y PEI por esta razón no va completo, solamente se en cuenta unos datos globales en los indicadores de línea base PEA 73 Y PEI 106

Nivel de empleo, sub empleo y desempleo

El nivel de empleo en Nuestro Municipio es Carente por la razón no existen fuentes de empleo por tal razón los jóvenes tanto como hombre y mujeres al momento de graduarse o pasar sexto grado optan por prestar servicio militar o policial donde devengan un salario mensual de Lps. 6,000.00 a Lps. 12,000.00 y si trabaja como jornalero en la comunidad su salario mínimo es de Lps 3,000.00 mensual, otra alternativa para mujeres es emigrar para ciudades como ser El Paraíso, Danlí y Tegucigalpa.

En el tiempo donde se genera la mayor cantidad de empleo es en los meses de Noviembre, Diciembre, Enero, Febrero y Marzo, para la recolección del grano de café en la Zona Alta de Nuestro Municipio

Salario e ingreso promedio por familia.

TOTAL INGRESO MENSUAL FAMILIAR

Inciso	***Salario***	***Total***	***%***
A	*Menor a 1,000.00*	*524*	*27.28*
B	*10001- 2,000.00*	*520*	*27.07*
C	*2,001- 4,000.00*	*356*	*18.53*
D	*4,001- 8,000.00*	*256*	*13.33*
E	*8,001- 12,000.00*	*139*	*7.24*
F	*12,001- 20,000.00*	*92*	*4.70*
G	*20,001-30,000.00*	*25*	*1.30*
H	*30,001-50,000.00*	*4*	*0.21*
I	*SR*	*5*	*0.26*
	TOTAL	***1,921***	***100***

Ingreso promedio a nivel de hogares menores a SSU 1.00 diario

Ingresos diarios (en lempiras)	*Hogares*		*Ingreso promedio diario per cápita por hogar*	*% acumulado con <1.00 USS per cápita x día*
	Total	*%*		
0-2,000.	*1,044*	*54.35*	*0.31*	*54.35*
2,001 -4,000	*356*	*18.53*	*0.62*	*18.53*
4,001-8,000	*256*	*13.33*	*1.24*	*13.33*
8,001-20,0000	*231*	*12.02*	*3.10*	*12.02*
20,001 en adelante	*29*	*1.51*	*7.77*	*1.51*
SR	*5*	*0.26*	*0*	*0.26*
Total	***1,921***	***100***	***13.04***	***100***

Ingreso promedio diario individual y per cápita de la PEA ocupada

Ingresos diarios (en lempiras)	*# de personas (PEA ocupadas)*		*Ingreso promedio diario individual*	*Ingreso promedio hogar per cápita*	*% acumulado con <1.00 USS día*
	Total	*%*			
Menos de 1,000.00					
1,001.00 a 2,000.00	*1044*	*54.35*	*0.31*	*54.35*	*54.35*
2,001 .00 a 4,000.00	*356*	*18.53*	*0.62*	*18.53*	*18.53*
4,001.00 a 8,000.00	*256*	*13.33*	*1.24*	*13.33*	*13.33*
8,001.00 a 20,000.00	*231*	*12.02*	*3.10*	*12.02*	*12.02*
20,001.00 y mas	*29*	*1.51*	*7.77*	*1.51*	*1.51*
SR	*5*	*0.26*	*0*	*0.26*	*0.26*
Total	***1,921***	***100***	***13.04***	***100***	***100***

Hogares con ingresos según rangos

Rango de ingresos	***Hogares***	
	Total	***%***
Ingresos menores a Lps. 1,000.00	*524*	*27.28*
Ingresos entre Lps. 1,001.00 a 2,000.00	*520*	*27.07*
Ingresos entre Lps 2,001.00 a 4,000.00	*356*	*18.53*
Ingresos entre Lps 4,001.00 a 8,000.00	*256*	*13.33*
Ingresos entre Lps 8,001.00 a 12,000.00	*139*	*7.24*
Ingresos entre Lps 12,001.00 a 20,000.00	*92*	*4.79*
Ingresos entre Lps 20,001.00 a 30,000.00	*25*	*1.30*
Ingresos entre Lps 30,001.00 a 50,000.00	*4*	*0.21*
Ingresos arriba de Lps 50,001.00	*0*	*0*
SR	*5*	*0.26*
TOTAL	***1,921***	***100***

Remesas familiares.

El *1.85%* de la población, recibe remesas, cuyos montos oscilan entre L. 1000 a en adelante y el 97.92% no reciben remesas.

Ajustan los ingresos para alimentarse los tres tiempos.

El 78.29%. de la población de Alauca, ajustan los tres tiempos para alimentarse. Teniendo un 10.90% que se alimentan dos tiempos y 2.08 que se alimentan solo un tiempo y 8.73% que no ofreció ninguna respuesta

Promedio de personas por familia que trabajan la tierra.

La población del municipio de Alauca que trabaja la tierra. Tenemos 1621 que representa el 98.12% que son masculinos y 31 que representa el 1.88% que son mujeres.

Comportamiento de la tenencia de la tierra que trabaja la familia.

Tenencia	***Total***	***%***
Alquilada	*190*	*8.78%*
Comunal	*1*	*0.05%*
En litigio	*1*	*0.05%*
No tiene	*774*	*35.75%*
Prestada	*479*	*22.12*
Propia Pagada	*14*	*0.65*
Propia Totalmente	*701*	*32.28*
SR	*5*	*0.23*
Total	***2,165***	***100***

En el Municipio de Alauca 242 familias poseen dominio pleno que representa el 11.18% y 458 familias que representa el 21.15 % dominio útil.

Se producen los suficientes alimentos para el autoconsumo familiar.

En el Municipio de Alauca 1147 familias no producen alimento para el autoconsumo que representa el 48.36% y 1,113 familias si producen alimentos para el consumo que representa el 51.41%, observando que no se cubre con las necesidades de la población total.

Calificación del recurso humano.

El índice de desarrollo humano del municipio de Alauca es de 0.636, siendo uno de los municipios con mayor índice de desarrollo humano en todo el departamento del Paraíso, por lo cual se tiene mayor recurso humano, calificado para desempeñar los diferentes puestos de trabajo del país.

2-4 PRINCIPALES POTENCIALIDADES Y PROBLEMAS

Las siguientes son las principales fortalezas, debilidades, oportunidades y amenazas resumidas del FODA construido por los líderes del municipio en el año 2019 con acompañamiento del equipo técnico municipal

AMBIENTE:

Entre las principales

FORTALEZAS

Que podemos encontrar son las organizaciones existentes y su capacidad de gestión (juntas de agua), letrinizacion , el uso adecuado de agroquímicos o el reemplazo por orgánicos, la existencia de técnicas de conservación de suelos, la capacidad de recuperación natural de los bosques y el uso de sistemas agroforestales, la presencia de proyectos interesados en concientizar y capacitar a la población en temas ambientales (visión mundial programas de gobierno) y existencia de un marco legal adecuado y una Unidad Municipal Ambiental en la Alcaldía.

OPORTUNIDADES

Encontramos la presencia en la región de organismos
Gubernamentales y no gubernamentales con interés en apoyar iniciativas relacionadas al mejoramiento de las condiciones ambientales.

DEBILIDADES

Podemos encontrar la contaminación de las fuentes de agua por, heces fecales (humanas y animales), por agroquímicos y por residuos de la producción del café (agua mieles), deterioro de la fertilidad del suelo, perdida de superficie de bosques por cultivos
Fundamentalmente en las fuentes de agua, desconocimiento del incumplimiento de la ley por parte de pobladores y del estado y la disposición de la basura.

AMENAZAS

Se encuentran en la falta de aplicación de la ley por parte del estado y gobierno local y los fenómenos naturales. Las estrategias puestas en la meza y discutidas por los participantes se basaron en aprovechar las fortalezas y oportunidades para producir y proteger al ambiente y generar campañas de concientización y organizaciones locales que sean capaces de controlar las actividades que pueden generar problemas ambientales y ejecutar proyectos de mitigación

GESTIÓN MUNICIPAL:

Una de las principales

FORTALEZAS.

La corporación municipal está promoviendo la organización
Comunitaria, existe una unidad municipal ambiental, la corporación tiene contactos y apoyo de varias organizaciones nacionales y organizaciones no gubernamentales, posee servicios públicos adecuados en gran parte del municipio cuenta con 12 juntas administradoras de agua entre ellas una planta potabilizadora del vital líquido. Cuenta con

sistema de letrinizacion, la mayoría de la población cuenta posibilidad de acceder a las redes inalámbricas o celulares

Y un gran porcentaje de comunidades cuentan con el servicio de energía eléctrica

OPORTUNIDADES

Las más importantes se encuentran la presencia de una mancomunidad de Municipios (MANORPA) y la presencia y contactos con organismos de cooperaciones nacionales e internacionales.

DEBILIDADES

Del municipio su limitado presupuesto e infraestructura operativa, también carece de formas adecuadas de participación de la ciudadanía y mecanismos de control de la gestión.

AMENAZAS

Es la política principalmente el cambio de gobiernos que dejan en el olvido las planificaciones de los gobiernos anteriores llegando al atrazo de los municipios, la corrupción y la crisis económica. Una Las estrategias planteadas se basaron en el fortalecimiento y creación de organizaciones de base, que permitan aumentar el nivel de compromiso y participación de la población y en la búsqueda de fuentes de ingreso positivas y sostenibles para el municipio.

DESARROLLO ECONÓMICO:

Entre las principales

FORTALEZAS

Encontramos condiciones adecuadas para producir café de calidad (suelos, altitud, agua, vías de acceso, organizaciones, servicios, asistencia técnica) y la posibilidad de diversificar la producción como la producción de plátano, cacahuate y otros.

OPORTUNIDADES

Nuevamente encontramos la cooperación y la asistencia técnica, la posibilidad de diversificar la producción y la de comercializar la producción el apoyo de instituciones como (EMPRENDESUR, VISION MUNDIAL Y PROGRAMAS DE GOBIERNO)

DEBILIDADES

Encontramos una alta dependencia del monocultivo de granos básicos (maíz, frijol y el sorgo), la ausencia del invierno (sequias) permite la perdida y escases de estos cultivos. .El Café y la relación costos elevados de los insumos, el brote de enfermedades, bajo precio de venta y casi ningún valor agregado, y una relativa dificultad para acceder a créditos.

AMENAZAS

Son la caída del precio del café, y la estabilidad económica en general. Las estrategias planteadas se basan en aprovechar las oportunidades presentes en el municipio para mejorar las condiciones de comercialización, promover la transformación de productos y diversificación de la producción.

SALUD:

Las principales

FORTALEZAS

Son las organizaciones existentes como ser los voluntarios, se cuenta con tres unidades de salud y un SIS en el casco urbano para atención ala población.

OPORTUNIDADES

Se encuentran organizaciones e instituciones nacionales e
Internacionales que apoyan los temas de salud.

DEBILIDADES

La falta de medicamentos en los centros de salud, falta de médicos especialista en los UAPS no permite una atención de calidad.

AMENAZAS

Se encuentran las epidemias que abaten la población como ser dengue chikingunya y otros, los desastres naturales,

Las estrategias planteadas se basan en aprovechar las oportunidades presentes en la región para conseguir apoyo para mejorar la infraestructura, la cobertura y el plantel médico.

EDUCACIÓN:

Las principales

FORTALEZAS

Encuentra en recursos humanos capacitados y organizaciones locales y de padres que apoyan la educación, se cuenta centros de pre básico, básico y media distribuida en todo el municipio.

OPORTUNIDADES

Se encuentran el apoyo de organizaciones e instituciones nacionales e internacionales que apoyan los temas de educación

DEBILIDADES

Se relacionan con la cantidad de jóvenes en edad de estudiar que no asisten a los centros educativos por problemas económicos, existe también deserción escolar debido a la migración de las familias, en busca de fuentes de trabajo otro problema es la infraestructura disponible no es la adecuada, Por otro lado la poca importancia que le dan algunos padres de familia a la educación.

AMENAZAS

Son las políticas de ajuste y la manipulación política de los recursos.

Las estrategias planteadas se basan en aprovechar las fortalezas y oportunidades presentes en el municipio para conseguir apoyo para mejorar la infraestructura, la calidad y cantidad

del plantel docente, ampliar la oferta de educación para los estudiantes y favorecer un cambio de actitud en la población local con el ambiente y la participación ciudadana.

III. PLAN DE DESTARROLLO DEL MUNICIPIO

3-1 VISION COMPARTIDA

El Municipio de Alauca para el año 2025 tendrá una educación adecuada, con óptimas condiciones en salud, generando estabilidad económica donde ofrece a su población servicios básicos eficientes y una buena atención a sus grupos vulnerables e implementa un plan de ordenamiento territorial con eficiencia y eficacia.

3-2 LINEAS Y OBJETIVOS ESTRATEGICOS Y EJES TEMATICOS DE DESARROLLO TERRITORIAL

1. Líneas Estratégicas #1

1-Buenas condiciones estructurales con equipo y materiales didácticos en los centros educativos.

Objetivo de línea

1-1-Fortalecer los centros educativos para brindar una educación de calidad.

Proyecto estratégico

1.1.1 Construcción y reparación de centros educativos y dotación de materiales didácticos y equipos de oficina.

1.1.2 Dotación de uniformes para alumnos.

1.1.3 Becas para alumnos de escasos recursos y excelencia académica.

1.1.4 Implementación de huertos escolares para mejorar la nutrición de los niños.

1.1.5 Capacitación de formación y actualización tecnológica a docentes.

2. Líneas Estratégicas #2

2-Generar óptimas condiciones en el área de salud

Objetivo de línea

2.1 Mejorar las condiciones y atenciones de salud a nivel municipal

Proyecto estratégico

2.1.1 Construcción de una clínica materna infantil.

2.1.2- Creación de un sistema integral de salud (SIS)

2.1.3 Dotación de una ambulancia para emergencias.

2.1.4 dotación de medicamentos para atender a la población especialmente los grupos vulnerables.

2.1.5 Ampliaciones de centros de salud del municipio.

2.1.6 capacitaciones sobre enfermedades ocasionadas por el ambiente.

3. **Líneas Estratégicas #3**

3- Generar estabilidad económica en el municipio.

Objetivo de línea.

3.1 Mejorar en la formación y capacitación técnicas de los grupos del municipio.

Proyecto estratégico

3.1.1 talleres para formación no formal.

3.1.2 Capacitación para elaboración de abonos orgánicos.

3.1.3 talleres para fomentar el agroturismo.

3.1.4 talleres a mujeres sobre panadería y repostería.

Objetivo de línea.

3.2 Respaldar mediante apoyo financiero a grupos organizados del municipio.

Proyecto estratégico

3.2.1 Proyecto de banco de semilla mejorada

3.2.2 Creación de pequeñas empresas familiares

3.2.3 Microempresas a grupos de mujeres

4. Líneas Estratégicas # 4

4-Crear servicios básicos adecuados en el municipio

Objetivo de línea.

4.1 Mejorar las vías de acceso del municipio para el desarrollo económico de las comunidades, y el apoyo a la producción agrícola.

Proyecto estratégico

4.1.1 Reparación de carreteras y acceso del municipio.

4.1.2 Construcción de puentes sobre el rio suyatal.

4.1.3 Construcción de servicio de alumbrado eléctrico.

4.1.4 Construcción de cajas puentes alcantarillado del municipio

Objetivo de línea

4.2 Mejorar las condiciones de vida de las familias mediante la construcción y reparación de las viviendas.

Proyecto estratégico

4.2.1 Construcción de viviendas a familias de escasos recursos.

4.2.2 Construcción de techos dignos.

4.2.3 Construcción de pisos saludables.

4.2.4 Construcción, reparación y análisis de agua de pozos excavados en el Municipio.

4.2.5 Construcción de letrina y baños y pilas en los hogares.

4.2.6 Implementación de huerto familiar.

4.2.7Construccion de sistema de agua potable.

Objetivo de línea

4.3 Aumentar la cobertura y mejorar la seguridad ciudadana del municipio.

Proyecto Estratégico

4.3.1 Construcción de postas policiales en lugares estratégicos.

4.3.2 Creación de los comités de seguridad ciudadana.

4.3.3 Reactivación de los alcaldes auxiliares en todo el municipio.

4.3.4 Apoyo a los facilitadores judiciales.

4.3.5 Creación de ordenanzas Municipales para aplicación de las leyes de seguridad.

5. Líneas Estratégicas # 5

5-Buena atención a grupos vulnerables

Objetivo de línea

5-1 Mejorar e involucrar a jóvenes, adolescentes, mujeres y niños en actividades sociales.

Proyecto estratégico

5.1.1 Capacitación a jóvenes y adolescentes para promover valores.

5.1.2 Talleres y capacitación a jóvenes y mujeres en diferentes oficios técnicos.

5.1.3 Construcción de espacios recreativos en lugares públicos y centros educativos.

5.1.4 Construcción de canchas de futbol.

6. Líneas Estratégicas #6

6- Ejecución de un plan de ordenamiento territorial

Objetivo de línea

6.1 Mejorar el desarrollo del municipio mediante la ejecución de un plan de ordenamiento territorial eficiente.

Proyecto estratégico

6.1.1 Actualización de un plan de gestión ambiental municipal.

6.1.2 Dotación de materiales para realizar actividades de campo.

6.1.3 Capacitaciones en las comunidades sobre uso y manejo de prácticas agrícolas.

6.1.4 Capacitaciones de concientización a la población sobre el manejo de los desechos sólidos.

6.1.5 Organización de las comunidades para protección y vigilancia del bosque.

6.1.6 Delimitación, reforestación y protección de las áreas productoras de agua.

6.1.7 Creación y aplicación ordenanzas municipales para la protección del medio ambiente.

6.1.8 Dotación de eco fogones para disminuir el uso de leña y enfermedades respiratorias.

6.1.9 Realizar sinergias para facilitar la legalización de tierras a productores.

EJES TEMÁTICOS DE ANÁLISIS Y PROPUESTAS PARA EL DESARROLLO COMUNITARIO

Ejes Temáticos	Variables de Análisis
1. Ordenamiento territorial	Límites territoriales, fuentes de agua, quebradas y ríos, zonas productoras de agua, uso forestal, ubicación vías de comunicación, zonas vulnerables, tenencia de la tierra, áreas relevantes de uso específico, servicios básicos, asentamientos humanos, biodiversidad existente
2. Salud y Nutrición	Incidencia de enfermedades, desnutrición, mortalidad materna, mortalidad infantil, atención de partos.
3. Educación	Niños en edad escolar, niños actualmente estudian por nivel, niños cursan o cursaron un grado, niños estudian ahora, niños no estudian.
4. Recursos Naturales y Ambiente	Uso de leña para cocinar, bosque, fauna, contaminación existente.
5. Grupos Vulnerables	Niñez, Juventud, Mujeres, Tercera Edad.
6. Vivienda	Tenencia, condiciones, hacinamiento, baños, letrinas, familias por vivienda, problemas de la vivienda, materiales de construcción, energía para cocinar.
7. Agua y Saneamiento	Cobertura y calidad del servicio de agua, disposición de la basura, aseo de calles, disposición de excretas.
8. Economía	Producción, distribución, consumo, empleo, ingresos, acceso al financiamiento, migración, remesas, producen para la venta, profesiones, oficios, ocupaciones.
9. Seguridad Alimentaria	Ingresos ajustan para alimentarse, producción de alimentos, satisfacen autoconsumo.
10. Tierra	Acceso a la tierra, tenencia de la tierra de los que la trabajan.
11. Participación	Mujeres, hombres.
12. Seguridad Ciudadana	Violencia, robos, homicidios.
13. Infraestructura Social	Vial, electricidad, escuelas, centros de salud, centros comunitarios.
14. Turismo	Atractivos, recreación, infraestructura.

(F-15)
COSTO Y FINANCIAMIENTO POR IDEA DE PROYECTO ESTRATEGICO

No	LÍNEAS ESTRAREGICAS: 1-Buenas condiciones estructurales con equipo y materiales didácticos en los centros educativos.	Costo Total	Financiamiento		
			Local	Comunidad	Externo
	1-1 OBJETIVO DE LINEA				
	NOMBRE DEL PROYECTO				
1	Construcción y reparación de centros educativos y dotación de materiales didácticos y equipos de oficina.	L 6,200,000.00	L6,200,000.00	L.620,000.00	0.00
2	Implementación de huertos escolares para mejorar la nutrición de los niños	600,000.00	540,000.00	60,000.00	0.00
3	Becas para alumnos de escasos recursos y excelencia académica	800,000.00	800,000.00	0.00	0.00
4	Dotación de uniformes para alumnos	600,000.00	540,000.00	60,000.00	0.00
5	Capacitación de formación y actualización tecnológica a docentes.	280,000.00	252,000.00	28,000.00	0.00

(F-15)
COSTO Y FINANCIAMIENTO POR IDEA DE PROYECTO ESTRATEGICO

No	LÍNEAS ESTRAREGICAS: 2-Generar óptimas condiciones en el área de salud	Costo Total	Financiamiento		
			Local	Comunidad	Externo
	2.1 OBJETIVO DE LINEA				
	NOMBRE DEL PROYECTO				
1	Dotación de una ambulancia	L.500,000.00	L.200,000.00	L.0.00	L.300,000.00
2	Creación de un sistema integral de salud(SIS),Las Limas	400,000.00	360,000.00	40,000.00	0.00
3	Dotación de medicamentos para atender a la población especialmente los grupos vulnerables.	600,000.00	540,000.00	60,000.00	0.00
4	Ampliaciones de centros de salud del municipio.	500,000.00	50,000.00	450,000.00	0.00
5	Construcción de clínica materna infantil.	250,000.00	225,000.00	25,000.00	0.00
6	Capacitaciones sobre enfermedades causadas por el ambiente.	120,000.00	108,000.00	12,000.00	0.00

(F-15)
COSTO Y FINANCIAMIENTO POR IDEA DE PROYECTO ESTRATEGICO

N°	LINEAS ESTRATEGICAS:	Costo total	Financiamiento		
			Local	Comunidad	Externo
	3-1 OBJETIVO DE LINEA				
	NOMBRE DEL PROYECTO				
1	Talleres para mujeres sobre panadería y repostería	L.2,000,000.00	L.1,800,000.00	L.200,000.00	0.00
2	Talleres de formación no formal	2,800,000.00	2,520,000.00	280,000.00	0.00
3	Capacitación para elaboración de abonos orgánicos.	1,680,000.00	1,512,000.00	168,000.00	0.00
4	Talleres para fomentar el agroturismo	2,000,000.00	1,800,000.00	200,000.00	0.00
	OBJETIVO DE LINEA N°3-2				
	NOMBRE DEL PROYECTO				
1	Proyecto de banco de semilla mejorada Talleres para fomentar el agroturismo	500,000.00	450,000.00	50,000.00	0.00
2	Creación de microempresas a grupos de mujeres.	375,000.00	337,500.00	37,000.00	0.00
3	Creación de microempresas familiares	500,000.00	450,000.00	50,000.00	0.00

(F-15)

COSTO Y FINANCIAMIENTO POR IDEA DE PROYECTO ESTRATEGICO

N°	LINEAS ESTRATEGICAS: 4-Crear servicios básicos adecuados en el municipio	Costo total	Financiamiento		
			Local	Comunidad	Externo
	4-1OBJETIVO DE LINEA				
	NOMBRE DEL PROYECTO				
1	Reparación permanente de carreteras del municipio.	L.3,200,000.00	L.2,880,000.00	L.320,000.00	0.00
2	Construcción de puentes sobre el rio suyatal.	1,200,000.00	1,080,000.00	120,000.00	0.00
3	Construcción cajas puentes alcantarillados del municipio.	1,400,000.00	1,260,000.00	140,000.00	0.00
4	Construcción de servicios de alumbrado eléctrico.	13,000.000.00	11,700,000.00	1,300.000.00	0.00
	OBJETIVO DE LINEA N°4-2				
	NOMBRE DEL PROYECTO				
1	Construcción de viviendas a familias de escasos recursos.	6,800,000.00	6,120,000.00	680,000.00	0.00
2	Construcción de sistema de agua potable.	15,000.000.00	13,500,000.00	1,500,000.00	0.00
3	Implementación de huertos familiares.	2,000,000.00	1,800,000.00	200,000.00	0.00
4	Construcción y reparación y análisis de agua a pozos excavados en el municipio.	800,000.00	720,000.00	80,000.00	0.00
5	Construcción de letrinas y baños y pilas en los hogares.	2,000,000.00	1,800,000.00	200,000.00	0.00
6	Construcción de pisos saludables	1,500,000.00	1,350,000.00	150,000.00	0.00

7	Construcción de pisos saludables	1,500,000.00	1,350,000.00	150,000.00	0.00
	4-3 OBJETIVO DE LINEA				
	NOMBRE DEL PROYECTO				
1	Construcción de postas policiales	500,000.00	450,000.00	50,000.00	0.00
2	Creación de comités de seguridad ciudadana.	600,000.00	540,000.00	60,000.00	0.00
3	Reactivación de alcaldes auxiliares.	600,000.00	540,000.00	60,000.00	0.00
4	Creación de ordenanzas municipales para aplicación de las leyes de seguridad.	0.00	0.00	0.00	0.00
5	Apoyo a los facilitadores judiciales.	200,000.00	180,000.00	20,000.00	0.00

(F-15)

COSTO Y FINANCIAMIENTO POR IDEA DE PROYECTO ESTRATEGICO

N°	LINEAS ESTRATEGICAS: 5-Buena atención a los grupos vulnerables.	Costo total	Financiamiento		
			Local	Comunidad	Externo
	5-1 OBJETIVO DE LINEA				
	NOMBRE DEL PROYECTO				
1	Capacitación a jóvenes adolescentes, para promover valores.	L.500,000.00	L.450,000.00	L.50,000.00	0.00
2	Construcción de canchas de fútbol	800,000.00	720,000.00	80,000.00	0.00
3	Talleres y capacitaciones a jóvenes y mujeres en diferentes oficios técnicos.	600,000.00	540,000.00	60,000.00	0.00
4	Construcción de espacios recreativos en lugares públicos y centros educativos	3,200,000.00	2,880,000.00	320,000.00	0.00

(F-15)
COSTO Y FINANCIAMIENTO POR IDEA DE PROYECTO ESTRATEGICO

N°	LINEAS ESTRATEGICAS: 6-Ejecución de un plan de ordenamiento territorial.	Costo total	Financiamiento		
			Local	Comunidad	Externo
	6-1 OBJETIVO DE LINEA				
	NOMBRE DEL PROYECTO				
1	Actualización de un plan de gestión ambiental municipal Zonal	L.240,000.00	L.60,000.00	L.216,000.00	0.00
2	Dotación de materiales para realizar actividades de campo.	100,000.00	100,000.00	0.00	0.00
3	Capacitaciones en las comunidades sobre el uso y manejo de prácticas agrícolas.	840,000.00	756,000.00	84,000.00	0.00
4	Capacitaciones de concientización a las comunidades sobre desechos solidos	500,000.00	450,000.00	50,000.00	0.00
5	Creación y aplicación de ordenanzas municipales para protección del medio ambiente.	0.00	0.00	0.00	0.00
6	Organización de las comunidades para protección vigilancia del bosque.	400,000.00	360,000.00	40,000.00	0.00
7	Delimitación, reforestación y protección de las áreas productoras de agua.	1,000.000.00	900,000.00	100,000.00	0.00
8	Dotación de eco-fogones para disminuir el uso de leña y enfermedades respiratorias.	1,800.000.00	1,800.000.00	0.00	0.00
9	Realizar sinergias para la legalización de tierras a productores.	80,000.00	72,000.00	8,000.00	0.00

(F-16)

PROGRAMACIÓN EJECUCIÓN DE PROYECTOS ESTRATÉGICOS

No	LINEAS ESTRATEGICAS 1-Buenas condiciones estructurales con equipo y materiales didácticos en los centros educativos.	AÑO DE EJECUCIÓN					
		2020	2021	2022	2023	2025	2025
	OBJETIVO DE LINEA N°1						
	NOMBRE DEL PROYECTO						
1	Construcción y reparación de centros educativos y dotación de materiales didácticos y equipos de oficina	x	x	x	x	x	x
2	Implementación de huertos escolares para mejorar la nutrición de los niños	x	x	x	x	x	x
3	Becas para alumnos de escasos recursos y excelencia académica	x	x	x	x	x	x
4	Dotación de uniformes para alumnos.	x	x	x	x	x	x
5	Capacitación de formación y actualización tecnológica a docentes.	x	x	x	x	x	x

(F-16)

Programación ejecución de proyectos estratégicos

No	LINEAS ESTRATEGICAS 2-Generar óptimas condiciones en el área de salud	Años de Ejecución					
		2020	2021	2022	2023	2024	2025
	OBJETIVOS DE LINEA N° 2						
	NOMBRE DEL PROYECTO						
1	Dotación de una ambulancia para emergencias.	x	x	x	x		
2	Creación de un sistema integral de salud (SIS) Alauca.	x	x	x	x		
3	Dotación de medicamentos para atender a la población especial mente los grupos vulnerables.	x	x	x	x	x	x
4	Ampliaciones de centros de salud del municipio.	x	x	x	x	x	x
5	Construcción de una clínica materna infantil.	x			x	x	x
6	Capacitaciones sobre enfermedades ocasionadas por el ambiente.	x	x	x	x	x	x

(F-16)

Programación ejecución de proyectos estratégicos

No	LINEAS ESTRATEGICA 3-Generar estabilidad económica en el municipio.	Años de Ejecución					
		2020	2021	2022	2023	2024	2025
	OBJETIVO DE LINEAS N°3-1						
	NOMBRE DEL PROYECTO						
1	Talleres para mujeres sobre panadería y repostería	x	x	x	x	x	x
2	Talleres para formación no formal	x	x	x	x	x	x
3	Capacitación para elaboración de abonos orgánicos	x	x	x	x	x	x
4	Talleres para fomentar el agroturismo	x	x	x	x	x	x
	OBJETIVO DE LINEAS N°3-2						
	NOMBRE DEL PROYECTO						
1	Proyecto de banco de semillas mejoradas	x	x	x	x	x	x
2	Creación de microempresas a grupos de mujeres	x	x	x	x	x	x
3	Creación de microempresas familiares.	x	x	x	x	x	x

(F-16)

PROGRAMACIÓN EJECUCIÓN DE PROYECTOS ESTRATÉGICOS

No	LINEAS ESTRATEGICA: 4-Crear servicios básicos adecuados en el municipio.	Años de ejecución					
		2020	2021	2022	2023	2024	2025
	OBJETIVO DE LINEAS N°4-1						
	NOMBRE DEL PROYECTO						
1	Reparación permanente de carreteras de acceso del municipio.	x	x	x	x	x	x
2	Construcción de puentes sobre el rio suyatal.	x	x	x	x		
3	Construcción Cajas puentes alcantarillados del municipio	x	x	x	x		
4	Construcción de servicio de alumbrado eléctrico.	x	x	x	x	x	x

(F-16)

PROGRAMACIÓN EJECUCIÓNDE PROYECTOS ESTRATÉGICOS

No	LINEAS ESTRATEGICA: 4-Crear servicios básicos adecuados en el municipio.	Años de ejecución					
		2020	2021	2022	2023	2024	2025
	OBJETIVO DE LINEAS N°4-2						
	NOMBRE DEL PROYECTO						
1	Construcción de viviendas a familias de escasos recursos.	x	x	x	x	x	x
2	Construcción de sistema de agua potable.	x	x	x	x	x	x
3	Implementación de huerto familiar	x	x	x	x	x	x
4	Construcción y reparación y análisis de agua de pozos excavados en el municipio.	x	x	x	x	x	x
5	Construcción de letrina y baños y pilas en los hogares.	x	x	x	x	x	x
6	Construcción de pisos saludables.	x	x	x	x	x	x
7	Construcción de techos dignos.	x	x	x	x	x	x
	OBJETIVO DE LINEAS N°4-3						
	NOMBRE DEL PROYECTO						

1	Construcción de postas policiales en lugares estratégicos	x	x	x			
2	Creación de los comités de seguridad ciudadana	x	x	x	x	x	x
3	Reactivación alcaldes auxiliares para mejorar el orden en las comunidades.	x	x	x	x	x	x
4	Creación de ordenanzas municipales para aplicación de las leyes de seguridad.	x	x	x	x	x	x
5	Apoyo a los facilitadores	x	x	x	x	x	x

(F-16)

PROGRAMACIÓN EJECUCIÓN DE PROYECTOS ESTRATÉGICOS

No	LINEAS ESTRATEGICA: 5-buena atención a grupos vulnerables	Años de ejecución					
		2020	2021	2022	2023	2024	2025
	OBJETIVO DE LINEAS N°5-1						
	NOMBRE DEL PROYECTO						
1	Capacitación a jóvenes adolescentes, para promover valores.	x	x	x	x	x	x
2	Construcción de canchas de futbol	x	x	x			
3	Talleres y capacitaciones a Jóvenes y mujeres en diferentes oficios técnicos.	x	x	x	x	x	x
5	Construcción de espacios recreativos en lugares públicos y centros educativos.	x	x	x	x	x	x

(F-16)

PROGRAMACIÓN EJECUCIÓN DE PROYECTOS ESTRATÉGICOS

No	LINEAS ESTRATEGICA: 6-Ejecucion de un plan de ordenamiento territorial.	Años de ejecución					
		2020	2021	2022	2023	2024	2025
	OBJETIVO DE LINEAS N°6-1						
	NOMBRE DEL PROYECTO						
1	Actualización de un plan de gestión ambiental municipal Zonal	x	x				
2	Dotación de materiales para realizar actividades de campo.	x	x	x	x	x	x
3	Capacitaciones en las comunidades sobre el uso y manejo de prácticas agrícolas.	x	x	x	x	x	x
4	Capacitaciones de concientización a las comunidades sobre desechos solidos	x	x	x	x	x	x

5	Creación y aplicación de ordenanzas municipales para protección del medio ambiente.	x	x	x	x	x	x
6	Organización de las comunidades para protección vigilancia del bosque.	x	x	x	x	x	x
7	Delimitación, reforestación y protección de las áreas productoras de agua.	x	x	x	x	x	x
8	Dotación de eco-fogones para disminuir el uso de leña y enfermedades respiratorias.	x	x	x	x	x	x
9	Realizar sinergias para la legalización de tierras a productores.	x	x	x	x	x	

PLANES ZONALES TERRITORIALES

3.3 -PLANES DE ZONAS TERRITORIALES

Para la elaboración de los planes Zonales, El municipio ya contaba con las zonas pero no de forma legalizadas ya que eran manejadas solo por la alcaldía las comunidades desconocían de las zonas por esta razón se seleccionó los representantes de cada zona los cuales estarían en la realización de los talleres zonales del municipio para la priorización de proyectos zonales, levantando así mismo los listados de sus participantes, correspondiente a los formatos (F-09)

Una vez socializados en asamblea se determinaron las cuatro zonas y de acuerdo a los criterios del instrumento en guía metodológica

1-Grupo de comunidades que convergen a un punto de tránsito.

2-Intereses comunes en el manejo de recursos o actividades económicas.

3-Integracion sociocultural, geográfica.

De las zonas que la municipalidad manejaba solo la comunidad de La Jagua se movió a otra zona por no cumplir con los criterios antes mencionados y decisión de la asamblea.

Seguidamente se pasó a la preparación de los planes zonales sobre la base de los proyectos priorizados utilizando el formato (F-20, F-21y F-22)) en estos cuadros se incluyen todos los primeros tres proyectos de cada comunidad, por cada eje temático, según la prioridad definida en la asamblea zonal. Y finalmente la socialización y aprobación de los planes zonales por la Corporación Municipal certificándolos en punto de acta.

ZONA CENTRO N° 1

CASCO URBANO, LOS MATASANOS, LA CHICHIGUA, LAS CONGOJAS, EL MOMOTOMBO, LAS ANONAS, LA JAGUA Y SAN ANTONIO

(F_10)

PROGRAMACIÓN DEL PLAN ZONAL DE DESARROLLO TERRITORIAL

Departamento: El Paraíso Municipio: Alauca Zona: Centro # 1 Fecha 16 /12/2019

Eje Temático: ORDENAMIENTO TERRITORIAL

Lugar de la Asamblea: CENTRO COMUNAL CASCO URBANO

Prioridad	Nombre del Proyecto / sector de desarrollo	Comunidad	# De Beneficiado	Año Ejecución										Costo Aproximado	Aporte Comunitario
				20	21	22	23	24	25						
1	Proyecto de tuberías para mejoramientos de agua potable	Los Matasanos	750	x	x									L. 500,000.00	10%
2	Seguimiento al proyecto de electrificación	los Matasanos	235	x										1,000,000.00	10 %
3	Concientización a la población para proteger las fuentes de agua	los Matasano	750	x		x			x					20,000.00	10 %
4	Construcción de tramo carretero	Las Congojas	594	x	x									5,000.00	10%
5	Delimitar entrada y	Las	98	x										10,000.00	10%

	salida al tanque de abastecimiento de agua	Congojas													
6	Determinación, ubicación y categoría como aldea, INE. Catastro.	Las Congojas	98	x	x									00,00	0%
7	Dar mantenimiento constante a las carreteras)alcantarillas cunetas ,vados)	La chichigua	1904	x		x		x	x					300,000.00	10%
8	Crear Viveros Forestales	La chichigua	750	x		x		x						L. 15,000.00	10 %
9	definición y nombramiento de caminos de herraduras y callejones	La chichigua	1904		x									0.00	0%
10	campaña de concientización a la población sobre el cuidado de los bosques	El momotombo	604	x		x			x					0.00	0%
11	Mantenimiento Constante de las carreteras	El Momotombo	2,978	x		x		x						100,000.00	10%
12	Protección de la fauna	El Momotombo	2,978	x		x			x					0.00	0%
13	Dar Mantenimiento constante a las carreteras (alcantarillas, cunetas)	Las Anonas	2,678	x		x			x					400,000.00	10%
14	Definición y	Las Anonas	2,678	x	x									0.00	0%

	nombramiento de los caminos														
15	Que la Alcaldía Municipal defina la ubicación geográfica de la comunidad.	Las Anonas	506	x	x									0.00	0%
16	Prohibir la tala de árboles cerca de la rivera de las quebradas.	San Antonio	325	x		x			x					0.00	0%
17	Limpieza de pozos.	San Antonio	325	x		x			x					50,000.00	10%
18	Definición y nombramiento de los caminos de herraduras y callejones	San Antonio	837		x									50,000.00	10%

(F_10)

PROGRAMACIÓN DEL PLAN ZONAL DE DESARROLLO TERRITORIAL

Departamento El Paraíso Municipio Alauca Zona # 1 CENTRO Fecha 16/12/2019

Eje Temático ORDENAMIENTO TERRITORIAL

Lugar Centro Comunal Asamblea: CENTRO COMUNAL CASCO URBANO

Prioridad	Nombre del Proyecto / sector de desarrollo	Comunidad	# De Beneficiado	Año Ejecución										Costo Aproximado	Aporte Comunitario
				20	21	22	23	24	25						
19	Proyecto de techos dignos y pisos saludables.	La Jagua	10	x		x		x	x					L.200,000.00	10%
20	Identificación y señalización las zonas propensas a deslizamiento	La Jagua	145	x	x									00.00	10%
21	Construcción de Jardín de Niños.	La Jagua	145	x	x									400,000.00	10%
22	Reparación de vados que dan paso a diferentes comunidades)san Antonio ,El Jícaro , matapalo y otros)	casco urbano	3,224	x		x			x					300,000.00	10%
23	Dar mantenimiento a las carreteras)balas treo)	casco urbano	4,723	x		x			x					600,000.00	10%
24	Requerir información al INE delimitación.	casco urbano	1.154	x	x									0.00	0%

(F_10)

PROGRAMACIÓN DEL PLAN ZONAL DE DESARROLLO TERRITORIAL

Departamento: El Paraíso Municipio: Alauca Zona: # 1 Centro fecha: 16/12/2019

Eje Temático SALUD Y NUTRICION Lugar Asamblea CENTRO COMUNAL CASCO URBANO

Prioridad	Nombre del Proyecto / sector de desarrollo	Comunidad	# De Beneficiado	Año Ejecución										Costo Aproximado	Aporte Comunitario
				20	21	22	23	24	25						
1	Control de salud por médico que visite la comunidad	Las Congojas	604	x	x	x	x	x	x					L.100,000.00	10%
2	proyecto de calorificación del agua	Las Congojas	98	x		x			x					5,000.00	10%
3	campaña de limpieza a nivel local	Las Congojas	98	x		x			x					0.00	10%
4	Charlas educativas sobre higiene y tratamiento del agua	La Chichigua	750	x		x		x						20,000.00	10%
5	Capacitación de prevención de enfermedades respiratorias	La Chichigua	750	x		x			x					20,000.00	10%
6	Capacitación sobre tratamiento de la basura	El Momotombo	750	x		x			x					50,000.00	10%
7	Capacitación sobre tratamiento del agua	Las Anonas	750	x		x			x					20,000.00	10%
8	Mejoramiento de aguas grises	San Antonio	325	x	x									100,000.00	10%

9	Haba tizar de pilas de la comunidad	San Antonio	325	x		x		x	x					10,000.00	10%
10	Reparación y mantenimiento de los pozos excavados	La Jagua	145	x				x	x					L.40,000.00	10%
11	Programas especiales de alimentación y salud	La Jagua	145	x		x			x					25,000.00	10%
12	Capacitaciones en SAN	La Jagua	145	x		x		x	x					15,000.00	10%
13	construcción de clínica 24 horas	Casco Urbano	9450				x	x	x					800,000.00	
14	Compra de ambulancia	Casco Urbano	9450	x	x									500,000.00	10%
15	construcción de apartamento en el SIS	Casco Urbano	4930					x	x					500,000.00	10%

(F_10)

PROGRAMACIÓN DEL PLAN ZONAL DE DESARROLLO TERRITORIAL

Departamento El Paraíso Municipio Alauca Zona: # 1 CENTRO fecha 16/ 12/ 2019

Eje Temático: EDUCACION Lugar Asamblea CENTRO COMUNAL CASCO URBANO

Prioridad	Nombre del Proyecto / sector de desarrollo	Comunidad	# De Beneficiado	Año Ejecución									Costo Aproximado	Aporte Comunitario
				20	21	22	23	24	25					
1	Capacitaciones a docentes	Los Matasanos	235	x		x			x				L. 10,000,00	10%
2	Proyecto de cerca perimetral	Los Matasanos	235	x	x								20,000.00	10%
3	Construcción de cancha	Los Matasanos	235			x	x						200,000.00	10%
4	Ampliación y reparación de centro educativo	Las Congojas	98	x	x								300,000.00	10%
5	Programa de alfabetización	Las Congojas	98	x		x			x				0.00	10%
6	Asignación de un docente en la escuela uní docente	Las Congojas	98	x	x								280,000.00	10%
7	Construcción de acera del jardín	La Chichigua	515	x	x								500,000.00	10%

	de niños														
8	Construcción de cocina de CEB. Francisco Morazán	La Chichigua	515			x	x							400,000.00	10%
9	Construcción de tres aulas del CEB. Francisco Morazán	La Chichigua	515					x	x					800,000.00	10%
10	Construcción de muro perimetral escuela Raúl Mendoza	El Momótombo	239	x	x									100,000.00	10%
11	campañas de concientización sobre la importancia de la educación	El Momótonbo	239	x		x			x					5,000.00	10%
12	Becas a alumnos de la Escuela Raúl Mendoza	El Momótonbo	239	x	x	x	x	x	x					290,000.00	10%
13	Becas a alumnos de excelencia académica la Escuela	Las Anonas	267	x	x	x	x	x	x					100,000.00	10%
14	Proyecto de servicios sanitarios de la escuela 14 de julio	Las Anonas	267	x										100,000.00	10%
15	reparación de ventanales de la escuela 14 julio	Las Anonas	267	x										100,000.00	10%
16	Construcción de servicios sanitarios Jardín de Niños Sub Comisario Lenin Morel	San Antonio	325	x										80,000.00	10%
17	Reconstrucción del piso del Jardín de Niños Sub Comisario Lenin Morel	San Antonio	325	x										100,000.00	10%
18	Construcción de comedor infantil en la Escuela Francisco Morazán	San Antonio	325		x	x								400,000.00	10%
19	Proyecto de uniformes y útiles escolares	Las Jagua	145	x	x	x	x	x	x					50,000,00	10%

20	Becas a estudiantes	Las Jagua	145	x		x		x	x					100,000.00	10%
21	Cancha de usos múltiples en la comunidad.	Las Jagua	145	x	x									50,000.00	10%
22	Construcción de bodega cocina	Casco Urbano	1154	x	x									270,000.00	10%
23	programa de alfabetización	Casco Urbano	1154	x		x			x					20,000.00	10%
24	Construcción de comedor infantil en la Escuela Republica de Honduras	Casco Urbano	1154			x	x							270,000.00	10%

(F_10)

PROGRAMACIÓN DEL PLAN ZONAL DE DESARROLLO TERRITORIAL

Departamento: El Paraíso Municipio: Alauca Zona #:1 Centro fecha: 16/12/2019

Eje Temático: RECURSOS NATURALES Y AMBIENTE

Lugar Asamblea: CENTRO COMUNAL CASCO URBANO

Prioridad	Nombre del Proyecto / sector de desarrollo	Comunidad	# De Beneficiado	Año Ejecución									Costo Aproximado	Aporte Comunitario
				20	21	22	23	24	25					
1	Proyecto de Eco fogones	Los Matasanos	750	x		x			x				L. 50,000.00	10%
2	Proyecto Vigilancia de Flora y Fauna	Los Matasanos	750	x		x			x				3,000.00	10%
3	Capacitación de Concientización sobre la importancia del Bosque	Los Matasanos	750	x			x		x				6,000.00	10%
4	Capacitación para elaboración de abonos Orgánicos	Las Congojas	98	x		x		x	x				3,000.00	10%
5	Capacitación sobre el uso y manejo adecuado de químicos	Las Congojas	98		x		x		x				3,000.00	10%
6	Proyecto Vigilancia de Flora y Fauna	Las Congojas	98	x		x		x					0.00	10%

7	Proyecto de Eco fogones	La Chichigua	515	x		x			x					300,000.00	10%
8	Implementación de viveros forestales con plantas criollas de la comunidad	El Momotombo	506	x		x		x	x					25,000.00	10%
9	Campañas de concientización para la protección de los animales en peligro de extinción	El Momotombo	506	x		x			x					25,000.00	10%
10	Concientizar a la población para evitar la contaminación ambiental.	El Momotombo	506	x		x			x					0.00	10%
11	Capacitaciones sobre el uso y manejo de desechos solidos	Las Anonas	506	x		x		x						20,000.00	10%
12	Veda para la protección de animales en peligro de extinción	Las Anonas	506	x		x			x					0.00	10%
13	Proyecto de eco fogones	San Antonio	325	x		x								234,000.00	10%
14	Capacitación sobre protección del medio ambiente y sus problemas.	La Jaguas	145	x		x			x					20,000.00	10%
15	Charlas de concientización de uso y manejo del boques	Casco Urbano	1154	x		x		x	x					20,000.00	10%
16	Capacitación sobre protección del medio	Casco Urbano	1154	x		x		x	x					20,000.00	10%

	ambiente y sus problemas													

(F_10)

PROGRAMACIÓN DEL PLAN ZONAL DE DESARROLLO TERRITORIAL

Departamento: El Paraíso Municipio: Alauca Zona: # 1 Centro fecha 16/12/2019

Eje Temático Grupos Vulnerables NIÑES Y JUVENTUD

Lugar Asamblea CENTRO COMUNAL CASCO URBANO

Prioridad	Nombre del Proyecto / sector de desarrollo	Comunidad	# De Beneficiado	Año Ejecución									Costo Aproximado	Aporte Comunitario
				20	21	22	23	24	25					
1	Capacitación sobre derechos del niño trabajo infantil	Los Matasanos	235	x		x			x				L. 3,000.00	10 %
2	Charlas sobre educación sexual	Las Congojas	98	x		x		x					10,000.00	10%
3	Escuela Dominical	Las Congojas	98	x		x		x	x				10,000.00	10%
4	Charlas sobre métodos de planificación familiar	La Chichigua	515	x		x			x				20,000.00	10%
5	Capacitación sobre derechos del niño trabajo	La Chichigua	515	x		x			x				20,000.00	10%

	infantil														
6	capacitación a jóvenes sobre problemas que causa el alcoholismo	La Chichigua	515	x		x			x					20,000.00	10%
7	Compra de terreno para la construcción de una cancha deportiva	El Momotombo	239	x	x									60,000.00	10 %
8	Implementar talleres de oficios para jóvenes	Anonas	267	x		x								100,000.00	10 %
9	Cursos de INFOP	San Antonio	325	x		x			x					100,000.00	10 %
10	Generar fuentes de empleo mediante talleres de oficios para jóvenes	San Antonio	325		x		x	x						500,000.00	10 %
11	Capacitaciones sobre los derechos del niño	La Jagua	145	x		x			x					10,000.00	10%
12	Cursos de INFOP	Casco Urbano	1154	x		x		x	x					25,000.00	10%
13	Capacitaciones sobre los derechos del niño	Casco Urbano	1154		x		x		x					15,000.00	10%

(F_10)

PROGRAMACIÓN DEL PLAN ZONAL DE DESARROLLO TERRITORIAL

Departamento: El Paraíso Municipio: Alauca Zona #: 1Centro fecha: 16/12/2019

Eje Temático: GRUPO VULNERABLE MUJERES

Lugar Asamblea: CENTRO COMUNAL CASCO URBANO

Prioridad	Nombre del Proyecto / sector de desarrollo	Comunidad	# De Beneficiado	Año Ejecución									Costo Aproximado	Aporte Comunitario
				20	21	22	23	24	25					
1	Creación de micro empresas	Los Matasanos	239	x		x							100,000.00	10%
2	Organización de grupos de mujeres	Las congojas	98		x		x						20,000.00	10%
3	Creación de micro empresas	La chichigua	515		x			x					50,000.00	10%
4	Charlas sobre Violencia domestica	La chichigua	515	x		x			x				0.00	0%
5	Organización de grupos de mujeres	El Momotombo	239	x		x							0.00	0%
6	Talleres de oficios para mujeres	Las Anonas		x			x						40,000.00	10%
7	Capacitar a mujeres en diferentes oficios para formar microempresas	San Antonio	325	x		x		x					100,000.00	10%

8	Creación de microempresas	La Jagua	145		x	x								375,000.00	10%
9	Brigadas de salud en atención a la mujer	La Jagua	145	x		x		x						40,000.00	10%
10	Capacitación a mujeres mediante talleres de INFOP	Casco Urbano	1154		x	x			x					20,000.00	10%
11	Brigadas de salud en atención a la mujer	Casco Urbano	4,930	x		x		x	x					200,000.00	10%

(F_10)

PROGRAMACIÓN DEL PLAN ZONAL DE DESARROLLO TERRITORIAL

Departamento: El Paraíso Municipio: Alauca Zona #: 1 Centro fecha: 16/12/2019

Eje Temático: Grupos vulnerables TERCERA EDAD

Lugar Asamblea: CENTRO COMUNAL CASCO URBANO

Prioridad	Nombre del Proyecto / sector de desarrollo	Comunidad	# De Beneficiado	Año Ejecución									Costo Aproximado	Aporte Comunitario
				20	21	22	23	24	25					
1	Brigadas medicas	Los Matasanos	235	x		x			x				L.20,000.00	10.%
2	Bono Tercera Edad	Las Congojas	20	x		x	x		x				12,800.00	10%
3	Brigadas medicas	La Chichigua	515	x		x		x	x				30,000.00	10%
4	Construcción de un centro de atención al adulto mayor	La Chichigua	515					x	x				500,000.00	10%
5	Bono Tercera Edad	El Momotombo	239	x		x		x					100,000.00	10%
6	Asistencia a la tercera edad	Las Anonas	267	x		x		x	x				320,000.00	10%
7	Bono Tercera Edad	Las Anonas	267	x		x		x	x				120,000.00	10%

8	Bono Tercera Edad	San Antonio	325		x	x		x						180,000.00	10%
9	Construcción de Casa de Atención para el Adulto mayor	La Jagua	145					x	x					250,000.00	10%
10	Construcción casa de atención para el adulto mayor	Casco Urbano	1154		x	x								400,000.00	10%

(F_10)

PROGRAMACIÓN DEL PLAN ZONAL DE DESARROLLO TERRITORIAL

Departamento: El Paraíso Municipio: Alauca Zona #: 1 Centro fecha: 16/12/2019

Eje Temático: VIVIENDA Lugar Asamblea: CENTRO COMUNAL CASCO URBANO

Prioridad	Nombre del Proyecto / sector de desarrollo	Comunidad	# De Beneficiado	Año Ejecución										Costo Aproximado	Aporte Comunitario
				20	21	22	23	24	25						
1	Préstamos para construcción de viviendas gestión	Los Matasanos	30	x		x			x					L.600,000.00	10%
2	Proyecto de letrinas	Los Matasanos	40		x				x					120,000.00	10%
3	Proyecto de letrinas	Las Congojas	6	x										9,000.00	10%
4	Capacitación sobre el uso y manejo de letrina.	La Chichigua	515	x		x			x					20,000.00	10%
5	Proyecto de letrinas	La Chichigua	26		x				x					300,000.00	10%
6	Proyecto de reparación de vivienda	La Chichigua	56	x		x			x					500,000.00	10%
7	Proyecto de construcción de vivienda	El Momotombo	20	x		x								500,000.00	10%

8	Capacitación sobre el uso y mantenimiento adecuado de los hogares	El Momotombo	239	x		x			x					10,000.00	10%
9	Proyecto de letrinas	El Momotombo	34	x					x					68,000.00	10%
10	proyecto de mejoramiento de vivienda	Las Anonas	8	x		x			x					700.000.00	10%
11	Proyecto de construcción de vivienda	Las Anonas	20	x		x			x					240,000.00	10%
12	Proyecto de letrinas	San Antonio	48	x					x					100,000.00	10%
13	Capacitación sobre el uso y manejo de letrina.	San Antonio	325	x		x			x					10,000.00	10%
14	construcción| de letrinas	La Jagua		x					x					24,000.00	10%
15	construcción de viveros	La Jagua		x			x		x					50,000.00	10%
16	construcción| de baños	La Jagua		x					x					37,500.00	10%
17	proyecto de eco fogones	Casco Urbano	150	x		x			x					1,000,000.00	10%
18	Proyecto de construcción de vivienda	Casco Urbano	70	x					x					3,600,000.00	10%
19	Ampliación de viviendas	Casco Urbano	60	x			x		x					200,000.00	10%

(F_10)

PROGRAMACIÓN DEL PLAN ZONAL DE DESARROLLO TERRITORIAL

Departamento: El Paraíso Municipio: Alauca Zona #:1 Centro fecha 16/12/2019

Eje Temático: AGUA Y SANEAMIENTO Lugar Asamblea: CENTRO COMUNAL CASCO URBANO

Prioridad	Nombre del Proyecto / sector de desarrollo	Comunidad	# De Beneficiado	Año Ejecución									Costo Aproximado	Aporte Comunitario
				20	21	22	23	24	25					
1	Creación de crematorio	Los matasanos	235	x	x								L. 20,000.00	10%
2	Charlas sobre el manejo de la basura	Los matasanos	235	x		x			x				5,000.00	10%
3	Tratamiento de agua potable	Las Congojas	98	x		x			x				20,000.00	10%
4	Campañas de limpieza y protección de quebrada de invierno	Las Congojas	98	x		x			x				0.00	10%
5	Charlas sobre el manejo de la basura	Las Congojas	18	x		x			x				5,400.00	10%
6	Creación de crematorio	La chichigua	515	x	x								60,000.00	10%
7	Charlas sobre el manejo de la basura	La chichigua	515	x		x			x				20,000.00	10%

8	Campañas de limpieza.	La chichigua	112	x		x		x	x					20,000,00	10%
9	Calendarización de campañas de aseo a nivel comunitario	El Momotombo	44	x		x		x	x					0.00	10%
10	Proyecto de análisis de agua	Las Anonas	267	x		x			x					50,000.00	10%
11	Proyecto de letrinas	Las anonas	267	x					x					200,000.00	10%
12	Capacitaciones sobre el manejo de la basura	San Antonio	325	x		x			x					10,000.00	10%
13	Creación de crematorio Comunal	La Jagua	145		x									30,000.00	10%
14	capacitaciones sobre el uso adecuado de las letrinas	Casco Urbano	239	x		x			x					20,000.00	10%
15	Calendarización de campañas de aseo a nivel comunitario	Casco Urbano	239	x		x			x					0.00	0.0%
16	Construcción de tanque para abastecimiento de agua potable.	Casco Urbano	1154	x										350,000.00	10%

(F_10)

PROGRAMACIÓN DEL PLAN ZONAL DE DESARROLLO TERRITORIAL

Departamento: El Paraíso Municipio: Alauca Zona #: 1 Centro fecha: 16/12/2019

Eje Temático: ECONOMIA Lugar Asamblea: CENTRO COMUNAL CASCO URBANO

Prioridad	Nombre del Proyecto / sector de desarrollo	Comunidad	# De Beneficiado	Año Ejecución										Costo Aproximado	Aporte Comunitario
				20	21	22	23	24	25						
1	Financiamiento de préstamos a bajos intereses	Los Matasanos	50	x		x			x					L. 500,000.00	10%
2	Creación de micro empresas destinadas a transformar recursos locales mediante un valor agregado	Las Congojas	18	x		x			x					20,000.00	10%
3	Financiamiento de préstamos a bajos intereses	La Chichigua	80	x			x							500,000.00	10%
4	Creación de Caja Rural	El Momotombo	44	x		x								50,000.00	10%
5	Proyecto de capacitación/ talleres de oficios carpintería albañilería y otros	San Antonio	60	x		x								100,000.00	10%
6	Diversificación de cultivos /huertos familiares.	La Jagua	20	x		x			x					20,000.00	10%
7	Financiamiento de préstamos a bajos intereses	La Jagua	15	x		x								200,000.00	10%
8	Microempresa de panadería	Casco Urbano	50	x		x			x					200,000.00	10%

9	Financiamiento de préstamos a bajos intereses	Casco Urbano	60	x			x							25,000.00	10%
10	Capacitaciones con ONG. Y OG.	Casco Urbano	238	x		x			x					20,000.00	10%

(F_10)

PROGRAMACIÓN DEL PLAN ZONAL DE DESARROLLO TERRITORIAL

Departamento: El Paraíso Municipio: Alauca Zona #: 1 centro fecha: 16/12/2019

Eje Temático: SEGURIDAD ALIMENTARIA

Lugar Asamblea: CENTRO COMUNAL CASCO URBANO

Prioridad	Nombre del Proyecto / sector de desarrollo	Comunidad	# De Beneficiado	Año Ejecución									Costo Aproximado	Aporte Comunitario
				20	21	22	23	24	25					
1	Huertos familiares	Los Matasanos	80	x		x		x	x				240,000.00	10%
2	Creación de bodega de granos básicos	Las Congojas	18	x	x								300,000.00	10%
3	Capacitaciones sobre economía y fomentar hábitos de ahorro.	Las Congojas	18	x		x			x				1,080.00	10%
4	Capacitaciones sobre economía y fomentar hábitos de ahorro.	El Momotombo	44	x		x			x				5,000.00	10%
5	Capacitación en SAN.	El Momotombo	44	x		x			x				5,000.00	10%
6	Merienda a niños de bajo peso	Las Anonas	50	x		x		x	x				300,000.00	10%
7	Capacitación sobre tratamiento del agua	Las Anonas	50	x		x			x				20,000.00	10%
8	Capacitación en SAN.	San Antonio	150	x		x			x				20,000.00	10%

9	Capacitaciones sobre cómo aprovechar la producción.	La Jagua	30	x		x			x					20,000.00	10%
10	Creación de bodega de granos básicos	Casco Urbano	238	x	x									20,000.00	10%
11	Capacitaciones sobre cómo aprovechar la producción.	Casco Urbano	180	x		x			x					265,000.00	10%

(F_10)

PROGRAMACIÓN DEL PLAN ZONAL DE DESARROLLO TERRITORIAL

Departamento: El Paraíso Municipio: Alauca Zona #:1 Centro fecha: 16/12/2019

Eje Temático: TIERRA Lugar Asamblea: CENTRO COMUNAL CASCO URBANO

Prioridad	Nombre del Proyecto / sector de desarrollo	Comunidad	# De Beneficiado	Año Ejecución										Costo Aproximado	Aporte Comunitario
				20	21	22	23	24	25						
1	Proyecto de escrituras de propiedades.	Los Matasanos	80		x	x								L. 210,000.00	10%
2	Capacitación a productores y dueños de terrenos sobre convivencia social	Las Congojas	14	x		x			x					1,080.00	10%
3	Capacitación a productores y dueños de terrenos sobre convivencia social	La Chichigua	112	x		x			x					20,000.00	10%
4	Proyecto mejorado de producción de granos básicos.	San Antonio	70	x		x		x						20,000.00	10%
5	Proyecto de semillas	La Jagua	30	x		x			x					30,200.00	10%

	adaptables en la zona														
6	Proyecto de semillas adaptables en la zona	Casco Urbano	238	x		x								39,200.00	10%

(F_10)

PROGRAMACIÓN DEL PLAN ZONAL DE DESARROLLO TERRITORIAL

Departamento: El Paraíso Municipio: Alauca Zona #1 Centro fecha 16/12/2019

Eje Temático: PARTICIPACION Lugar Asamblea: CENTRO COMUNAL CASCO URBANO

Prioridad	Nombre del Proyecto / sector de desarrollo	Comunidad	# De Beneficiado	Año Ejecución										Costo Aproximado	Aporte Comunitario
				20	21	22	23	24	25						
1	Capacitación sobre participación ciudadana	Las Congojas	18	x		x			x					L. 5,400.00	10%
2	Capacitación sobre participación ciudadana y equidad de género.	La Chichigua	112	x		x		x						20,000.00	10%
3	Capacitación sobre auto estima	La Chichigua	112	x		x			x					20,000.00	10%

4	Capacitación sobre participación ciudadana	El Momotombo	44	x		x			x					2,640.00	10%
5	Capacitaciones sobre participación de las mujeres en las organizaciones	Las Anonas	55	x		x			x					20,000.00	10%
6	Capacitaciones sobre importancia de la participación ciudadana	San Antonio	120	x		x			x					20,000.00	10%
7	Capacitaciones sobre participación de los hombres en las organizaciones	Casco Urbano	238	x		x			x					20,000.00	10%
8	Capacitaciones sobre los derechos de la mujer	Casco Urbano	238		x		x		x					20,000.00	10%
9	Charlas de liderazgo y funcione de las directivas.	Casco Urbano	238.	x		x								20,000.00	10%

(F_10)

PROGRAMACIÓN DEL PLAN ZONAL DE DESARROLLO TERRITORIAL

Departamento: El Paraíso Municipio: Alauca Zona #1 Centro fecha 16/12/2019

Eje Temático: SEGURIDAD CIUDADANA Lugar Asamblea: CENTRO COMUNAL CASCO URBANO

Prioridad	Nombre del Proyecto / sector de desarrollo	Comunidad	# De Beneficiado	Año Ejecución										Costo Aproximado	Aporte Comunitario
				20	21	22	23	24	25						
1	Capacitación sobre valores	Los Matasanos	240	x		x			x					5,000.00	10%
2	Capacitaciones para empoderar a las personas para hacer denuncias	Los Matasanos	240	x		x		x	x					2,000.00	10%
3	Ordenanzas municipales para la prohibición de bebidas alcohólicas	Las Congojas	18	x		x		x	x					0.00	0%
4	Plan Patrullajes continuo de la Policía Nacional	La Chichigua	112	x			x		x					0.00	10%
5	Charlas sobre derechos humanos	Las Anonas	200	x		x			x					20,000.00	10%
6	Programas para ayuda a jóvenes	San Antonio	60	x		x		x						20,000.00	10%
7	Plan Patrullajes continuo de la Policía Nacional	La Jagua	30	x		x		x	x					0.00	10%
8	Organización de alcaldes auxiliares	Casco Urbano	238	x		x			x					3,000.00	10%

9	Plan Patrullajes continuo de la Policía Nacional	Casco Urbano	238	x		x		x	x					0.00	10%

(F-10)

PROGRAMACIÓN DEL PLAN ZONAL DE DESARROLLO TERRITORIAL

Departamento: El Paraíso Municipio: Alauca Zona #1 Centro fecha 16/12/2019

Eje Temático: INFRAESTRUCTURA Lugar Asamblea: CENTRO COMUNAL CASCO URBANO

Prioridad	Nombre del Proyecto / sector de desarrollo	Comunidad	# De Beneficiado	Año Ejecución									Costo Aproximado	Aporte Comunitario	
				20	21	22	23	24	25						
1	Proyecto de alcantarillado aguas grises	Los Matasanos	240	x	x	x								200,000.00	10%
2	Proyecto de electrificación	Las Congojas	18		x	x								3,000.000.00	10%
3	Construcción de puente Hamaca	La Chichigua	112	x										L. 800,000.00	10%
4	Balas treo y alcantarillado de calles	La Chichigua	112	x	x				x					300,000.00	10%
5	Construcción de muro y	La	112	x	x									200,000.00	10%

	cerca del campo de futbol	Chichigua													
6	Construcción de centro comunal	El Momotombo	239			x	x							500,000.00	10%
7	Construcción de centro comunal	Las Anonas	267					x	x					500,000.00	10%
8	Reparación de la verja de la plaza cívica.	San Antonio	325	x	x									500,000.00	10%
9	Proyecto de electrificación	La Jagua	145		x	x								4,000,000.00	10%
10	Construcción de centro comunal	La Jagua	145			x								500,000.00	10%
11	Construcción de sistema de aguas negras	Casco Urbano	1154	x	x	x	x	x	x					5,000,000.00	10%
12	Construcción de los peatones en las calles	Casco Urbano	1154	x	x									250.000.00	10%
13	Terminación de la pavimentación del barrio abajo	Casco Urbano	1154	x										150,000.00	10%

(F-10)

PROGRAMACIÓN DEL PLAN ZONAL DE DESARROLLO TERRITORIAL

Departamento: El Paraíso Municipio: Alauca Zona #1 Centro fecha 16/12/2019

Eje Temático: TURISMO Lugar Asamblea: CENTRO COMUNAL CASCO URBANO

Prioridad	Nombre del Proyecto / sector de desarrollo	Comunidad	# De Beneficiado	Año Ejecución										Costo Aproximado	Aporte Comunitario
				20	21	22	23	24	25						
1	Publicidad de los lugares turísticos	San Antonio	325		x	x			x					L.10,000.00	10%
2	Concientizara a los dueños de los predios donde hay arqueología, para hacerlos públicos.	San Antonio	325	x					x					10,000.00	10%

ZONA BAJA #2

LA MANZANILLA, EL AGUA ZARCA, LAS TUNAS, SAN PEDRO, OCULI

(F_10)

PROGRAMACIÓN DEL PLAN ZONAL DE DESARROLLO TERRITORIAL

Departamento: El Paraíso Municipio: Alauca Zona # 2 Baja fecha: 16/12/2019

Eje Temático: ORDENAMIENTO TERRITORIAL

Lugar de Asamblea: CENTRO COMUNAL CASCO URBANO

Prioridad	Nombre del Proyecto / sector de desarrollo	Comunidad	# De Beneficiado	Año Ejecución										Costo Aproximado	Aporte Comunitario
				20	21	22	23	24	25						
1	Ampliación del proyecto de energía eléctrica	Las Manzanillas	87	x	x									L.500,000.00	10%
2	Organización de comité de defensa civil (auxiliares y patronato)	Las Manzanillas	87	x		x			x					0.00	0.00
3	Ampliación de aulas de clases	Las Manzanillas	87	x	x									200,000.00	10%
4	Mantenimiento constante de	El Agua	1000	x		x			x					100,000.00	10%

	las carreteras alcantarillado, cunetas, señalización.	zarca													
5	Documentación de la comunidad, especificación ubicación geográfica	El Agua Zarca	55	x	x									10,000.00	10%
6	Concientizar que no construyan en terrenos no aptos.	El Agua zarca	55	x		x			x					0.00	0.00
7	Un Plan de fuentes de agua existente	San Pedro	61	x	x									5,000.00	10%
8	Campaña de reforestación	San Pedro	61	x		x			x					10,000.00	
9	Información al INE catastro nacional y gobernación	San Pedro	123	x										0.00	
10	Construcción de Vado	Oculi	84	x	x									800,000.00	10%
11	Proyecto de agua potable	Oculi	84					x	x					2,000,000.00	10%
12	Apertura de calle	Oculi	84	x										100,000.00	10%
13	Una presa para guardar agua	El Puercal	24	x	x									250,000.00	10%
14	Construcción y reparación de las pilas	El Puercal	24	x		x								60,000.00	10%
15	Campaña de reforestación	El Puercal	24	x		x			x					15,000.00	10%

(F_10)

PROGRAMACIÓN DEL PLAN ZONAL DE DESARROLLO TERRITORIAL

Departamento: El Paraíso Municipio: Alauca Zona # 2 Baja fecha: 16/12/2019

Eje Temático: SALUD Y NUTRICIÓN Lugar de Asamblea: CENTRO COMUNAL CASCO URBANO

Prioridad	Nombre del Proyecto / sector de desarrollo	Comunidad	# De Beneficiado	Año Ejecución										Costo Aproximado	Aporte Comunitario
				20	21	22	23	24	25						
1	Charlas educativas sobre higiene y como tratar el agua	Las Manzanillas	87	x		x			x					L.25,000.00	10%
2	Capacitaciones de enfermedades respiratorias	Las Manzanillas	87	x		x		x	x					20,000.00	10%
3	Capacitar a las madres sobre la importancia de asistir al CIS	Las manzanillas	87	x		x		x						20,000.00	10%
4	Campañas de concientización para erradicar las crías de zancudo	El Agua Zarca	55	x	x	x	x	x	x					10,000.00	10%
5	Reparación y mantenimiento de	San Pedro	61	x		x			x					100,000.00	10%

	pozos excavados														
6	Programas especiales de alimentación y salud	San Pedro	61	x		x			x					50,000.00	10%
7	Campaña de limpieza	San Pedro	61	x		x		x	x					0.00	
8	Reparación y mantenimiento de los pozos excavados	Oculi	84	x					x					20,000.00	10%
9	Botiquín comunitario y capacitación a voluntarios de salud	Oculi	30	x		x			x					20,000.00	10%
10	Programas especiales de alimentación y salud	Oculi	60	x		x			x					40,000.00	10%
11	Reparación y mantenimiento de los pozos excavados	El Puercal	123	x			x		x					20,000.00	10%
12	Concientizar a las personas a que denuncien bebida clandestinas	El Puercal	123	x				x	x					0.00	0%
13	Campañas de limpieza comunal	El Puercal	123	x			x		x					0.00	0%

(F_10)

PROGRAMACIÓN DEL PLAN ZONAL DE DESARROLLO TERRITORIAL

Departamento: El Paraíso Municipio: Alauca Zona # 2 Baja fecha: 16/12/2019

Eje Temático: EDUCACIÓN Lugar de Asamblea: CENTRO COMUNAL CASCO URBANO

Prioridad	Nombre del Proyecto / sector de desarrollo	Comunidad	# De Beneficiado	Año Ejecución										Costo Aproximado	Aporte Comunitario
				20	21	22	23	24	25						
1	Construcción de cocina	Las Manzanillas	87	x										L.170,000.00	10%
2	Compra de terreno y hacer área recreativa	Las Manzanillas	87		x									60,000.00	10%
3	Visitas domiciliares para conocer porque no estudian	Las Manzanillas	87	x		x			x					0.00	0%
4	Reparación de la cocina de la Escuela	El Agua Zarca	55	x	x									200,00.00	10%
5	Repello, pulido y pintado de la Escuela	El Agua Zarca	55	x	x									30,000.00	10%
6	Charlas a los padres de familia sobre educación de los niños y	El Agua Zarca	55	x		x			x					2,000.00	10%

	jóvenes														
7	Construcción de kínder	San Pedro	50	x	x									150,000.00	10%
8	Construcción de aula para clases de computación	San Pedro	61						x					125,000.00	10%
9	Impartir clases de ingles	San Pedro	82	x					x					48,000.00	10%
10	Complementación por parte de la alcaldía a la merienda escolar	Oculi	40	x		x			x					50,000.00	10%
11	Cerca perimetral de la escuela y techo de una aula	Oculi	30	x	x									120,000.00	10%
12	Becas y bonos escolares	Oculi	30	x		x			x					30,000.00	
13	Complementación por parte de la alcaldía a la merienda escolar	El Puercal	33	x		x			x					12,000.00	10%
14	Construcción de módulos sanitarios de la escuela	El Puercal	33	x	x									250,000.00	10%
15	Implementación de uniformes y útiles escolares	El Puercal	33	x		x			x					20,000.00	10%

(F_10)

PROGRAMACIÓN DEL PLAN ZONAL DE DESARROLLO TERRITORIAL

Departamento: El Paraíso Municipio: Alauca Zona # 2 Baja fecha: 16/12/2019

Eje Temático: RECURSOS NATURALES Y AMBIENTE

Lugar de Asamblea: CENTRO COMUNAL CASCO URBANO

Prioridad	Nombre del Proyecto / sector de desarrollo	Comunidad	# De Beneficiado	Año Ejecución										Costo Aproximado	Aporte Comunitario
				20	21	22	23	24	25						
1	Forestación de la fuente de agua	Las Manzanillas	87	x		x			x					L.18,000.00	10%
2	Organizar grupo de guarda bosque	Las Manzanillas	87	x		x			x					10,000.00	10%
3	Ordenanza Municipal para dueños de porquerizas cerca de las casas	Las Manzanillas	87	x		x			x					0.00	
4	Protección de la flora y fauna existente	El Agua Zarca	55	x		x			x					0.00	
5	Hacer efectiva y vigilar el cumplimiento de la ley de	El Agua Zarca	55	x		x		x						0.00	

	veda sobre tala y quema del bosque														
6	Proyecto de eco fogones	El Agua Zarca	55	x		x								55,000.00	10%
7	Capacitación sobre cambios climáticos	San Pedro	61	x		x			x					20,000.00	10%
8	Implementación de vedas	San Pedro	61	x		x			x					0.00	
9	Eco fogones	San Pedro	61	x		x								300,000.00	10%
10	Proyecto de letrina	Oculi	24	x					x					100,000.00	10%
11	Vedas	El Puercal	69	x		x			x					0.00	
12	Capacitación sobre cambios climáticos	El Puercal	69	x		x			x					7,000.00	10%
13	Eco fogones	El Puercal	123	x		x								69,000.00	10%

(F_10)

PROGRAMACIÓN DEL PLAN ZONAL DE DESARROLLO TERRITORIAL

Departamento: El Paraíso Municipio: Alauca Zona # 2 Baja fecha: 16/12/2019

Eje Temático: NIÑEZ Y JUVENTUD Lugar de Asamblea: CENTRO COMUNAL CASCO URBANO

Prioridad	Nombre del Proyecto / sector de desarrollo	Comunidad	# De Beneficiado	Año Ejecución										Costo Aproximado	Aporte Comunitario
				20	21	22	23	24	25						
1	Capacitación a maestros para atender niños con problema de aprendizaje	Las Manzanillas	40	x		x			x					L.6,666.67	10%
2	Implementar taller de oficios para jóvenes	Las Manzanillas	107	x		x		x	x					50,000.00	10%
3	Escuela Dominical	El Agua Zarca	55	x		x			x					1,000.00	10%
4	Capacitaciones sobre daños que ocasione las bebidas alcohólicas	El Agua Zarca	55	x		x		x						3,000.00	10%
5	Concursos básicos de talento(canto, arte y dibujo)	San Pedro	82	x		x			x					7,500.00	10%
6	Programas de educación gratuita	San Pedro	50	x		x			x					7,500.00	10%
7	Implementación de juegos deportivos	San Pedro	61	x		x			x					20,000.00	10%

8	Implementos deportivos	Oculi	45	x		x			x					20,000.00	10%
9	Charlas a los jóvenes y niños de la comunidad	Oculi	30	x			x		x					5,000.00	10%
10	Recreo vías	El Puercal	41	x	x	x	x	x	x					4,800.00	10%
11	Capacitación sobre derechos del niño	El Puercal	28	x		x			x					1,400.00	10%
12	Consejería laboral y espiritual	El Puercal	45	x	x	x	x	x	x					2,250.00	10%

(F_10)

PROGRAMACIÓN DEL PLAN ZONAL DE DESARROLLO TERRITORIAL

Departamento: El Paraíso Municipio: Alauca Zona # 2 Baja fecha: 16/12/2019

Eje Temático: MUJERES Lugar de Asamblea: CENTRO COMUNAL CASCO URBANO

Prioridad	Nombre del Proyecto / sector de desarrollo	Comunidad	# De Beneficiado	Año Ejecución										Costo Aproximado	Aporte Comunitario
				20	21	22	23	24	25						
1	Capacitación sobre los derechos que tiene la mujer	Las Manzanillas	83	x		x		x	x					L.50,000.00	10%
2	Creación de microempresa	Las Manzanillas	83	x					x					200,000.00	10%
3	Organización de un grupo de mujeres emprendedoras	El Agua Zarca	55	x		x								0.00	
4	Capacitaciones para oficios como ser panadería y bisutería	El Agua Zarca	20	x					x					30,000.00	10%
5	Creación de microempresas de tajaditas de plátano	San Pedro	41	x		x								30,000.00	10%
6	Proyecto de envasados /Mango, naranja y piña	San Pedro	41	x			x		x					20,000.00	10%
7	Brigadas médicas para las mujeres	Oculi	44	x		x			x					10,000.00	10%

8	Capacitar grupos de mujeres sin emprendedurismo	Oculi	44	x		x			x					20,000.00	10%
9	Brigadas médicas para las mujeres	El Puercal	40		x		x							26,600.00	10%
10	Capacitar grupos de mujeres sin emprendedurismo	El Puercal	40	x	x	x	x	x	x					15,000.00	10%

(F_10)

PROGRAMACIÓN DEL PLAN ZONAL DE DESARROLLO TERRITORIAL

Departamento: El Paraíso Municipio: Alauca Zona #2 Baja fecha: 16/12/2019

Eje Temático: TERCERA EDAD Lugar de Asamblea: Centro Comunal Casco Urbano

Prioridad	Nombre del Proyecto / sector de desarrollo	Comunidad	# De Beneficiado	Año Ejecución									Costo Aproximado	Aporte Comunitario
				20	21	22	23	24	25					
1	Construcción de un local de atención adulto mayor	Las Manzanillas	18		x	x							L.250,000.00	10%
2	Bono a tercera edad	El agua Zarca	22	x		x			x				17,600.00	10%
3	Brigadas médicas de atención al adulto mayor	San Pedro	14	x		x		x	x				4,000.00	10%
4	Bono a la tercera edad	San Pedro	14	x		x			x				12,000.00	10%
5	Brigadas médicas de atención al adulto mayor	Oculi	15	x		x			x				8,000.00	10%

6	Bono de la tercera edad	Oculi	15	x		x		x	x					15,000.00	10%
7	Brigadas médicas de atención al adulto mayor	El Puercal	15	x		x			x					7,000.00	10%
8	Bono de la tercera edad	El Puercal	15	x		x			x					15,000.00	10%

(F_10)

PROGRAMACIÓN DEL PLAN ZONAL DE DESARROLLO TERRITORIAL

Departamento: El Paraíso Municipio: Alauca Zona # 2 Baja fecha: 16/12/2019

Eje Temático: VIVIENDA Lugar de Asamblea: CENTRO COMUNAL CASCO URBANO

Prioridad	Nombre del Proyecto / sector de desarrollo	Comunidad	# De Beneficiado	Año Ejecución										Costo Aproximado	Aporte Comunitario
				20	21	22	23	24	25						
1	Capacitaciones sobre el uso y manejo adecuado de letrinas	Las Manzanillas	87	x		x			x					L.5,000.00	10%
2	Proyecto de ampliación de viviendas	Las Manzanillas	28	x		x			x					500,000.00	10%
3	Proyectos de baños	Las Manzanillas	50	x					x					200,000.00	10%
4	Proyecto de ampliación de vivienda	El Agua Zarca	26	x		x								78,000.00	10%
5	Proyecto de construcción de viviendas	El Agua Zarca	28	x			x		x					2,800,000.00	10%
6	Proyecto de construcción de letrinas	El Agua Zarca	21	x					x					63,000.00	10%

7	Construcción de viviendas	San Pedro	8	x			x		x					1,000,000.00	10%
8	Proyecto de ampliación de viviendas	San Pedro	15	x			x		x					3,000,000.00	10%
9	Proyecto de ampliación de viviendas	El Puercal	15	x		x								45,000.00	10%
10	Proyectos de techos dignos y pisos saludables	El Puercal	23	x		x			x					800,000.00	10%
11	Proyecto de letrinas	El Puercal	23	x			x		x					46,000.00	10%

(F_10)

PROGRAMACIÓN DEL PLAN ZONAL DE DESARROLLO TERRITORIAL

Departamento: El Paraíso Municipio: Alauca Zona # 2 Baja fecha: 16/12/2019

Eje Temático: AGUA Y SANEAMIENTO Lugar de Asamblea: CENTRO COMUNAL CASCO URBANO

Prioridad	Nombre del Proyecto / sector de desarrollo	Comunidad	# De Beneficiado	Año Ejecución										Costo Aproximado	Aporte Comunitario
				20	21	22	23	24	25						
1	Ampliación de línea de conducción de agua potable	Las Manzanillas	87	x	x									L.150,000.00	10%
2	Proyecto de aguas grises	Las Manzanillas	87		x	x								800,000.00	10%
3	Organización de las comunidades para implementar tren de aseo	Las Manzanillas	1000	x		x			x					4,000.00	10%
4	Proyecto de agua potable	El Agua Zarca	55			x	x							2,000,000.00	10%
5	Reparación y mantenimiento de los pozos excavados	El Agua Zarca	55	x		x			x					100,000.00	10%

6	Protección y reforestación de la laguna	El Agua Zarca	55	x	x									5,000.00	10%
7	Proyecto de 10 pozos de bomba	San Pedro	61	x	x									500,000.00	10%
8	Calendarización de aseo a nivel comunal	San Pedro	61	x		x		x						0.00	
9	Construcción de crematorio comunal	San Pedro	61	x										50,000.00	10%
10	Construcción de letrina	Oculi	10	x					x					30,000.00	10%
11	Perforación de un pozo	El Puercal	23	x		x								300,000.00	10%
12	Creación de un crematorio comunal	El Puercal	23	x	x									50,000.00	10%
13	Calendarización de campañas de aseo comunal	El Puercal	23	x		x			x					0.00	0%

(F_10)

PROGRAMACIÓN DEL PLAN ZONAL DE DESARROLLO TERRITORIAL

Departamento: El Paraíso Municipio: Alauca Zona #2 Baja fecha: 16/12/2019

Eje Temático: ECONOMÍA Lugar de Asamblea: CENTRO COMUNAL CASCO URBANO

Prioridad	Nombre del Proyecto / sector de desarrollo	Comunidad	# De Beneficiado	Año Ejecución										Costo Aproximado	Aporte Comunitario
				20	21	22	23	24	25						
1	Práctica de campo sobre cultivos de hortaliza, legumbre y otros.	Las Manzanillas	87	x		x			x					L.6,000.00	10%
2	Inyectar capital semillas para microempresas	Las Manzanillas	87	x		x		x						50,000.00	10%
3	Capacitación para mejorar practicas o hábitos de ahorro	LasManzanillas	87	x		x		x						5,000.00	10%
4	Creación de una microempresa	El Agua Zarca	55	x		x								20,000.00	10%
5	Creación de caja rural	El Agua Zarca	55	x										50,000.00	10%
6	Inclusión de personas en	El Agua Zarca	55	x		x			x					0.00	0.00

	programas de gobierno														
7	Capacitación de oficios carpintería, soldadura y otros	San Pedro	61	x			x		x					4,000.00	10%
8	Capacitación sobre el cambio climático	San Pedro	61		x			x						4,000.00	10%
9	Capacitación sobre el uso y manejo del suelo	San Pedro	61	x		x		x	x					4,000.00	10%
10	Proyecto de aljibes para sistema de riego	Oculi	24	x		x			x					40,000.00	10%
11	Diversificación de cultivos y huertos familiares	El Puercal	23	x		x			x					30,000.00	10%
12	Proyecto de aljibes para sistema de riego	El Puercal	23	x		x			x					100,000.00	10%
13	Capacitación ONG o Gobierno	El Puercal	23		x	x								10,000.00	10%

(F_10)

PROGRAMACIÓN DEL PLAN ZONAL DE DESARROLLO TERRITORIAL

Departamento: El Paraíso Municipio: Alauca Zona # 2 Baja fecha: 16/12/2019

Eje Temático: SEGURIDAD ALIMENTARIA

Lugar de Asamblea: CENTRO COMUNAL CASCO URBANO

Prioridad	Nombre del Proyecto / sector de desarrollo	Comunidad	# De Beneficiado	Año Ejecución										Costo Aproximado	Aporte Comunitario
				20	21	22	23	24	25						
1	Mejoramiento de proyecto de riego	Las Manzanillas	70	x	x									L.80,000.00	10%
2	Organización grupos de micro riego	Las Manzanillas	70	x										5,000.00	10%
3	Bonos Tecnológicos	El Agua Zarca	55	x		x			x					110,000.00	10%
4	Proyecto de semillas insumos y fertilizantes para los productores	El Agua Zarca	55		x		x	x						275,000.00	10%

5	Capacitaciones agrícolas resistente al cambio climático	El Agua Zarca	55	x		x			x					4,000.00	10%
6	Abastecimiento de una bodega de granos básicos	San Pedro	61	x		x			x					40,000.00	10%
7	Capacitaciones agrícolas resistentes al cambio climático	San Pedro	61	x		x			x					4,000.00	10%
8	Capacitaciones sobre cómo aprovechar la producción existente en la comunidad	San Pedro	61	x		x			x					20,000.00	10%
9	Capacitaciones agrícolas resistentes al cambio climático	Oculi	24	x					x					6,000.00	10%
10	Bono tecnológico	Oculi	24	x			x		x					10,000.00	10%
11	Capacitación SAN	El Puercal	23	x		x								4,800.00	10%
12	Bono Tecnológico	El Puercal	23	x		x		x						23,000.00	10%
13	Capacitacionessobre aprovechar la producción existente en la comunidad	El Puercal	23	x		x		x						20,000.00	10%

(F_10)

PROGRAMACIÓN DEL PLAN ZONAL DE DESARROLLO TERRITORIAL

Departamento: El Paraíso Municipio: Alauca Zona # 2 Baja fecha: 16/12/2019

Eje Temático: TIERRA Lugar de Asamblea: CENTRO COMUNAL CASCO URBANO

Prioridad	Nombre del Proyecto / sector de desarrollo	Comunidad	# De Beneficiado	Año Ejecución									Costo Aproximado	Aporte Comunitario
				20	21	22	23	24	25					
1	Capacitación a productores y dueños de terrenos sobre convivencia social	Las Manzanillas	50	x		x			x				L.5,000.00	10%
2	Legalización de tierras	Las Manzanillas	50	x		x							50,000.00	10%
3	Capacitación a productores y dueños de terrenos sobre convivencia social	El Agua Zarca	55	x		x		x					3,000.00	10%
4	Proyecto de semillas adaptables a la zona	San Pedro	61	x		x							153,333.34	10%
5	proyecto de motores para riego	Oculi	24	x	x								24,000.00	10%

	de cultivo de maíz														
6	Capacitación sobre conservación de suelos	Oculi	2	x		x			x					4,000.00	10%
7	Bono agrícola	El Puercal	23	x		x			x					12,000.00	10%

(F_10)

PROGRAMACIÓN DEL PLAN ZONAL DE DESARROLLO TERRITORIAL

Departamento: El Paraíso Municipio: Alauca Zona # 2 Baja fecha: 05/04/2019

Eje Temático: PARTICIPACIÓN Lugar de Asamblea: CENTRO COMUNAL CASCO URBANO

Prioridad	Nombre del Proyecto / sector de desarrollo	Comunidad	# De Beneficiado	Año Ejecución										Costo Aproximado	Aporte Comunitario
				20	21	22	23	24	25						
1	Capacitaciones sobre participación ciudadana y equidad de genero	Las Manzanillas	93	x		x			x					L.4,000.00	10%
2	Capacitación sobre autoestima	Las Manzanillas	93		x		x	x						4,000.00	10%
3	Capacitaciones sobre participación ciudadana	El Agua Zarca	55	x		x			x					3,000.00	10%
4	Charlas sobre desarrollo local	El Agua Zarca	55	x		x								5,000.00	10%
5	Capacitaciones de oficios	San Pedro	61	x	x									40,000.00	10%

	carpintería soldadura y otros														
6	Capacitación sobre cambio climático	San Pedro	61	x		x								4,000.00	10%
7	Capacitaciones sobre el uso y manejo de suelo	San Pedro	61	x		x			x					4,000.00	10%
8	Organizar una asociación de ganaderos	Oculi	40	x	x									2,600.00	10%
9	Capacitación sobre participación ciudadana	El Puercal	23	x		x			x					1,610.00	10%

(F_10)

PROGRAMACIÓN DEL PLAN ZONAL DE DESARROLLO TERRITORIAL

Departamento: El Paraíso Municipio: Alauca Zona # 2 Baja fecha: 05/04/2019

Eje Temático: SEGURIDAD CIUDADANA Lugar de Asamblea: CENTRO COMUNAL CASCO URBANO

Prioridad	Nombre del Proyecto / sector de desarrollo	Comunidad	# De Beneficiado	Año Ejecución									Costo Aproximado	Aporte Comunitario
				20	21	22	23	24	25					
1	Visitas domiciliarias de la policía nacional	Las Manzanillas	27	x		x			x					L.0.00	0.00
2	Concientización de venta de bebidas alcohólicas a menores	Las Manzanillas	81	x		x			x					4,000.00	10%
3	Plan de visitas de la Policía Nacional	El Agua Zarca	55	x	x	x	x	x	x					0.00	0.00
4	Plan de visita de la policía nacional	San Pedro	61	x		x			x					0.00	0.00

5	Capacitación sobre seguridad ciudadana	Oculi	84	x		x			x					4,200.00	10%
6	Organización de un comité de seguridad ciudadana	El Puercal	123	x										0.00	0.00
7	Plan de visita de la policía nacional	El Puercal	123	x		x			x					0.00	0.00

(F_10)

PROGRAMACIÓN DEL PLAN ZONAL DE DESARROLLO TERRITORIAL

Departamento: El Paraíso Municipio: Alauca Zona # 2 Baja fecha: 05/04/2019

Eje Temático: INFRAESTRUCTURA SOCIAL

Lugar de Asamblea: CENTRO COMUNAL CASCO URBANO

Prioridad	Nombre del Proyecto / sector de desarrollo	Comunidad	# De Beneficiado	Año Ejecución										Costo Aproximado	Aporte Comunitario
				20	21	22	23	24	25						
1	Cambio de lámparas y mantenimiento por parte de la ENEE	Las Manzanillas	87	x					x					L.0.00	0.00
2	Construcción de un centro comunal	Las Manzanillas	87	x	x									200,000.00	10%
3	Reparación de calles frecuentes	Las Manzanillas	87	x		x			x					60,000.00	10%
4	Proyecto de electrificación	San Pedro	61	x	x									3,000,000.00	10%

5	Proyecto de construcción de la cerca del cementerio	San Pedro	61			x								30,000.00	10%
6	Reparación de carreteras	San Pedro	61	x										100,000.00	10%
7	Construcción de una caja puente	Oculi	84	x	x									200,000.00	10%
8	Proyecto de captación de lluvia	El Puercal	123	x	x									345,000.00	10%
9	Centro Comunitario	El Puercal	123						x					300,000.00	10%
10	Proyecto de electrificación	El Puercal	123	x	x	x								3,000.000.00	10%

(F_10)

PROGRAMACIÓN DEL PLAN ZONAL DE DESARROLLO TERRITORIAL

Departamento: El Paraíso Municipio: Alauca Zona # 2 Baja fecha: 05/04/2019

Eje Temático: TURISMO Lugar de Asamblea: CENTRO COMUNAL CASCO URBANO

Prioridad	Nombre del Proyecto / sector de desarrollo	Comunidad	# De Beneficiado	Año Ejecución										Costo Aproximado	Aporte Comunitario
				20	21	22	23	24	25						
1	Determinación como zona turística de las aguas termales del rio grande	Las Manzanillas	87	x	x									L.500,000.00	10%
2	Promoción de lugares turísticos	San Pedro	61	x	x				x					4,000.00	10%
3	Creación de balnearios en	Oculi	61	x	x									2,000.00	10%

	el rio													
4	Reparación de la carretera	Oculi	61	x									200,000.00	10%

ZONA ALTA #3

LAS CHAMPAS, EL CANTON, LOS POTRERILLOS, LAS LIMAS, LA CEIBITA, EL MAMALOTAL, BUENA VISTA, LOS LIMONES Y LAS MANOS

(F_10)

PROGRAMACIÓN DEL PLAN ZONAL DE DESARROLLO TERRITORIAL

Departamento: El Paraíso Municipio: Alauca Zona # 3 fecha: 04/06/2019

Eje Temático: ORDENAMIENTO TERRITORIAL Lugar de la Asamblea: CENTRO COMUNAL CASCO URBANO

Prioridad	Nombre del Proyecto / sector	Comunidad	# De	Año Ejecución	Costo	Aporte

	de desarrollo		Beneficiado	20	21	22	23	24	25					Aproximado	Comunitario
1	Plan de reforestación	Las Champas	126	x	x			x	x					L.40,000.00	10%
2	Mantenimiento constante de carreteras	Las Champas	126	x		x			x					100,000.00	10%
3	Proyecto de techos dignos	Las Champas	126	x		x		x						100,000.00	10%
4	Ordenanzas municipal para que no construya en zona de riesgo	El Cantón	116	x		x	x		x					0.00	0.00%
5	Construcción de alcantarilla	El Cantón	116	x	x									300,000.00	10%
6	Capacitación de agroturismo	El Cantón	116	x	x				x					25,000.00	10%
7	Identificar y reparar zonas vulnerables C.E.B presentación Centeno	Las Limas	290	x	x	x								400,000.00	10%
8	Dotar de información de los límites territoriales las oficinas de catastro	El camalotal	105	x	x									0.00	0.00%
9	Dotar información de parte de INE catastro nacional y gobernación límites territoriales	El Camalotal	105	x	x									70,000.00	10%
10	Capacitaciones sobre el uso adecuado de insecticida, fungicida y otros	El Camalotal	105	x		x		x						10,000.00	10%
11	Concientización a las personas para que eviten construir en terrenos no aptos para	La Ceibita	43	x		x		x						20,000.00	10%

	construir														
12	Ordenanzas Municipales para que no corten arboles cerca del rio	La Ceibita	43	x	x	x	x	x	x					0.00	0.00
13	Determinar las calles primarias, secundarias, terciarias y callejones	La Ceibita	43	x	x									0.00	0.00
14	Requerir a la alcaldía Municipal la existencia de documentación que especifique la ubicación geográfica	Buena Vista	31	x	x									0.00	0.00
15	Reforestación	Buena Vista	31	x		x			x					15,000.000	10%
16	Delimitación entre la comunidad de las Manos, Los Limones, y Portillo del Cedro	Las Manos		x	x									100,000.00	10%
17	Delimitación entre los Municipios de Alauca y El Paraíso	Las Manos		x										100,000.00	10%
18	La Corporación Municipal atreves de catastro haga la delimitación entre comunidades	Los Limones	546	x	x									0.00	0.00%
19	Implementar la ley no a la cacería de animales	Los Limones	546	x		x			x					0.00	0.00%
20	Dar Seguimiento de protección ambiental	Los Limones	546	x		x		x						0.00	0.00%

(F_10)

PROGRAMACIÓN DEL PLAN ZONAL DE DESARROLLO TERRITORIAL

Departamento: El Paraíso Municipio: Alauca Zona # 3 fecha: 04/06/2019

Eje Temático: SALUD Y NUTRICION Lugar de la Asamblea: CENTRO COMUNAL CASCO URBANO

Prioridad	Nombre del Proyecto / sector de desarrollo	Comunidad	# De Beneficiado	Año Ejecución										Costo Aproximado	Aporte Comunitario
				20	21	22	23	24	25						
1	Capacitación sobre residencias al cambio climático	Las Champas	60	x		x			x					L.10,000.00	10%
2	Apertura de una plaza	El Cantón	116	x	x									0.00	0.00%
3	Campaña de limpieza comunal	El Cantón	116	x		x			x					0.00	0.00%
4	Mantenimiento de los posos excavados existentes	El Cantón	116	x			x		x					30,000.00	10%

5	Charlas a las familias sobre preparación de alimentos y prevención de enfermedades, higiénico sanitario	Las Limas	263	x		x		x	x					10,000.00	10%
6	Implementar el botiquín comunitario	Las Limas	263	x		x			x					25,000.00	10%
7	Denominación de un C.I.S	Las Limas	263	x	x									5,000,000.00	10%
8	Proyecto de eco fogones	El Camalotal	90	x		x								200,000.00	10%
9	Campaña de concientización del cuidado del medio ambiente a nivel comunitario	El camalotal	105	x		x			x					4,000.00	10%
10	Proyecto de eco fogones	La Ceibita	30	x		x								129,000.00	10%
11	Proyecto de eco fogones	Buena Vista	31	x										350,000.00	10%
12	Botiquín de medicamento	Buena Vista	31	x	x									150,000.00	10%
13	Construcción de un centro de salud	Las Manos		x	x									500,000.00	10%
14	Construcción de Rellenos Sanitarios	Las Manos		x	x									68,000.00	10%
15	Charlas sobre nutrición	Las Manos		x			x		x					8,160.00	10%
16	Construcción de eco fogones	Los Limones	120	x		x								300,000.00	10%

(F_10)

PROGRAMACIÓN DEL PLAN ZONAL DE DESARROLLO TERRITORIAL

Departamento: El Paraíso Municipio: Alauca Zona # 3 fecha: 04/06/2019

Eje Temático: EDUCACION Lugar de la Asamblea: CENTRO COMUNAL CASCO URBANO

Prioridad	Nombre del Proyecto / sector de desarrollo	Comunidad	# De Beneficiado	Año Ejecución										Costo Aproximado	Aporte Comunitario
				20	21	22	23	24	25						
1	Programa de alfabetización	Las Champas	29	x		x			x					L.0.00	0.00%
2	Construcción de un kínder	Las Champas	15	x	x									200,000.00	10%
3	Becas a excelencia académicas	Las Champas	15	x		x			x					15,000.00	10%

4	Apertura de plaza para maestro	El Cantón	116	x	x									0.00	0.00%
5	Dotación de material didáctico	El Cantón	116	x		x			x					50,000.00	10%
6	Implementación de reajuste a la merienda escolar	El Cantón	100	x		x		x	x					15,000.00	10%
7	Culminación del muro perimetral del C.E.B y Kínder	Las Limas	263	x	x	x								200,000.00	10%
8	Construcción del instituto Luis Espinal	Las Limas	263	x	x	x								2,200,000.00	10%
9	Campaña de Concientización sobre la importancia del aprendizaje en el desarrollo familiar como comunal	Las Limas	263	x	x									12,000.00	10%
10	Existencia de merienda escolar permanente	El Camalotal	217	x		x			x					40,000.00	10%
11	Construcción de áreas recreativas	El Camalotal	217	x										150,000.00	10%
12	Cerca perimetral del centro educativo	El Camalotal	217	x										50,000.00	10%
13	Campañas masivas de concientización sobre la importancia del estudio en jóvenes y niño	La Ceibita	43	x		x		x						4,000.00	10%
14	Becas a excelencias académicas	La Ceibita	30	x		x			x					15,000.00	10%
15	Reparación de la cocina	Buena Vista	20	x	x									90,000.00	10%
16	Reparación de la escuela	Buena Vista	20		x									150,000.00	10%

17	Reparación de baño de la escuela	Buena Vista	20	x	x									30,000.00	10%
18	Construcción de una aula en el centro C.E.B	Las Manos		x	x									300,000.00	10%
19	Pintado del C.E B	Las Manos		x					x					15,000.00	10%
20	Becas a estudiantes	Las Manos		x		x			x					12,000.00	10%
21	Brindar uniformes y útiles escolares	Los Limones	226	x		x			x					40,000.00	10%
22	Becas estudiantiles	Los Limones	226	x	x	x	x	x	x					60,000.00	10%

(F_10)

PROGRAMACIÓN DEL PLAN ZONAL DE DESARROLLO TERRITORIAL

Departamento: El Paraíso Municipio: Alauca Zona # 3 fecha: 04/06/2019

Eje Temático: RECURSOS NATURALES Y AMBIENTE

Lugar de la Asamblea: CENTRO COMUNAL CASCO URBANO

Prioridad	Nombre del Proyecto / sector de desarrollo	Comunidad	# De Beneficiado	Año Ejecución									Costo Aproximado	Aporte Comunitario
				20	21	22	23	24	25					
1	Implementación de viveros	Las Champas	126	x		x			x					L.20,000.00	10%

	forestales														
2	Implementación de fogones mejorados	Las Champas	29	x	x	x								87,000.00	10%
3	Implementación de viveros para reforestación	El Cantón	116	x		x			x					20,000.00	10%
4	Proyecto de protección de la fauna	El Cantón	116	x		x			x					0.00	0.00%
5	Proyecto de construcción de rellenos sanitarios	El Cantón	116	x	x									161,000.00	10%
6	Construcción e instalación de basureros	Las Limas	263	x	x									20,000.00	10%
7	Implementación de viveros forestales	Las Limas	263	x		x			x					15,000.00	10%
8	Implementar cultivos orgánicos /capacitaciones	Las Limas	250	x			x							25,000.00	10%
9	Capacitaciones para la elaboración de abonos orgánicos	El Camalotal	105	x		x		x						5,000.00	10%
10	Proyecto de protección de VEDA	El camalotal	105	x		x		x						0.00	10%
11	Implementación de viveros forestales	El Camalotal	80	x		x			x					6,000.00	10%
12	Ordenanzas Municipales	La Ceibita	43	x		x			x					0.00	10%
13	Proyecto de reforestación	La ceibita	43	x		x			x					40,000.00	10%
14	Capacitación sobre medio ambiente	La Ceibita	43	x		x		x						5,000.00	10%
15	Capacitaciones sobre medio ambiente	Buena Vista	31	x		x		x						90,000.00	10%
16	Ordenanzas municipales para la prohibición de la tala de los	Buena Vista	31	x		x		x						0.00	0.00%

	bosques														
17	Aplicación de leyes sobre el cuidado y manejo de los bosques	Las Manos	105	x		x			x					5,000.00	10%
18	Proyecto de viveros para reforestar	Las Manos	105	x		x		x	x					68,000.00	10%
19	Protección de áreas verdes donde los animales tienen el hábitat	Las Manos	105		x		x		x					0.00	0.00
20	Aplicación de las leyes sobre el cuido y manejo de los bosques	Los Limones	546	x		x			x					4,000.00	10%
21	Plantación de arboles	Los Limones	546	x		x			x					0.00	0%

(F_10)

PROGRAMACIÓN DEL PLAN ZONAL DE DESARROLLO TERRITORIAL

Departamento: El Paraíso Municipio: Alauca Zona # 3 fecha: 04/06/2019

Eje Temático: NIÑES Y JUVENTUD Lugar de la Asamblea: CENTRO COMUNAL CASCO URBANO

Prioridad	Nombre del Proyecto / sector de desarrollo	Comunidad	# De Beneficiado	Año Ejecución									Costo Aproximado	Aporte Comunitario
				20	21	22	23	24	25					
7	Implementar taller de oficios para jóvenes	Las Champas	30	x		x			x				L.20,000.00	10%
8	Capacitaciones sobre los	El Cantón	116		x	x			x				10,000.00	10%

	problemas que ocasionan los embarazos en adolecentes														
9	Implementar talleres de oficios para los jóvenes	Las Limas	277	x		x			x					6,000.00	10%
10	Charla a la niñez sobre el alcoholismo y derechos del niño	Las Limas	484	x		x			x					5,000.00	10%
11	Charlas sobre prevención de embarazos a temprana edad	Las Limas	484	x		x			x					6,000.00	10%
12	Construcción de cancha de futbol	El Camalotal	105	x	x									100,000.00	10%
13	Capacitación sobre valores	El Camalotal	105	x		x			x					4,000.00	
14	Implementar taller de oficios para los jóvenes	El Camalotal	105	x	x	x								40,000.00	10%
15	Charla a jóvenes y niños sobre el alcoholismo y derechos del niño	La Ceibita	46	x		x			x					10,000.00	10%
16	Charlas sobre prevención de embarazos a temprana edad	La Ceibita	46	x		x			x					10,000.00	10%
17	Construcción de cancha de futbol	Buena vista	300	x	x									100,000.00	10%
18	Capacitación sobre valores	Las Manos	100	x		x			x					10,000.00	10%
19	Construcción de áreas de recreación	Los Limones	76	x	x									100,000.00	10%
20	Capacitación sobre valores	Los Limones	76	x		x			x					2,500.00	10%

(F_10)

PROGRAMACIÓN DEL PLAN ZONAL DE DESARROLLO TERRITORIAL

Departamento: El Paraíso Municipio: Alauca Zona # 3 fecha: 04/06/2019

Eje Temático: MUJERES Lugar de la Asamblea: CENTRO COMUNAL CASCO URBANO

Prioridad	Nombre del Proyecto / sector de desarrollo	Comunidad	# De Beneficiado	Año Ejecución										Costo Aproximado	Aporte Comunitario
				20	21	22	23	24	25						
1	Implementar microempresas con grupos de mujeres	Las Champas	24	x	x				x					L.20,000.00	10%
2	Capacitaciones psicológicas sobre valores	El Cantón	116	x		x			x					10,000.00	10%

3	Campaña sobre la prevención de la violencia domestica	Las Limas	611	x			x		x					30,000.00	10%
4	Capacitaciones a mujeres para que conozca sus derechos	Las Limas	611	x		x			x					12,000.00	10%
5	Charlas a las mujeres sobre planificación familiar	Las Limas	611	x			x		x					6,000.00	10%
6	Capacitación en oficios	El Camalotal	90	x		x	x		x					6,666.67	10%
7	Capacitación sobre embarazos en adolecentes	El Camalotal	50	x		x			x					4,000.00	10%
8	Capacitación sobre autoestima	La Ceibita	60	x		x			x					5,000.00	10%
9	Implementación de microempresas para grupo de mujeres	La ceibita	60	x			x		x					50,000.00	10%
10	Capacitación para microempresas de panadería	Buena Vista	30	x	x		x		x					15,000.00	10%
11	Talleres de panadería y repostería	Las Manos	30	x	x		x		x					50,000.00	10%
12	Charlas sobre planificación familiar	Las Manos	40	x	x			x	x					20,000.00	10%
13	Talleres de panadería y repostería	Los Limones	160	x	x		x		x					50,000.00	10%
14	Charlas sobre planificación familiar	Los Limones	160	x		x			x					10,000.00	10%
15	Capacitaciones de autoestima	Los Limones	160	x		x			x					4,000.00	10%

(F_10)

PROGRAMACIÓN DEL PLAN ZONAL DE DESARROLLO TERRITORIAL

Departamento: El Paraíso Municipio: Alauca Zona # 3 fecha: 04/06/2019

Eje Temático: TERCERA EDAD Lugar de la Asamblea: CENTRO COMUNAL CASCO URBANO

Prioridad	Nombre del Proyecto / sector de desarrollo	Comunidad	# De Beneficiado	Año Ejecución										Costo Aproximado	Aporte Comunitario
				20	21	22	23	24	25						

1	Asistencia médica a la tercera edad	Las Champas	15	x		x			x					L.15,000.00	10%
2	Bono a la tercera edad	Las Champas	15	x		x			x					15,000.00	10%
3	Bono a la tercera edad	El Cantón	71		x		x	x						56,800.00	10%
4	Construcción de un centro de atención al adulto mayor	El cantón	116	x	x									300,000.00	10%
5	Asistencia médica la tercera edad	El Cantón	71	x		x			x					10,000.00	10%
6	Asistencia médica a la tercera edad	Las Limas	136	x		x			x					8,000.00	10%
7	Organizar grupos de apoyo para la tercera edad	Las Limas	136	x			x		x					6,000.00	10%
8	Creación de un centro del adulto mayor	El Camalotal	20	x	x									100,000.00	10%
9	Donar medicamento al centro de salud	El camalotal	30	x		x			x					10,000.00	10%
10	Construcción de un centro de cuidados diurnos para el adulto mayor	La Ceibita	16					x	x					500,000.00	10%
11	Asistencia médica a la tercera edad	La Ceibita	16	x		x			x					10,000.00	10%
12	Bono al adulto mayor	La Ceibita	16	x		x			x					8,000.00	10%
13	Bono de la tercera edad	Buena Vista	24	x		x			x					62,500.00	10%
14	Proyecto de un centro de atención al adulto mayor	Las Manos	20	x	x	x								500,000.00	10%
15	Bono a la tercera edad	Las Manos	20	x		x			x					148,000.00	10%

16	Proyecto de un centro de atención al adulto mayor	Los Limones	74		x	x								500,000.00	10%

(F_10)

PROGRAMACIÓN DEL PLAN ZONAL DE DESARROLLO TERRITORIAL

Departamento: El Paraíso Municipio: Alauca Zona # 3 fecha: 04/06/2019

Eje Temático: VIVIENDA Lugar de la Asamblea: CENTRO COMUNAL CASCO URBANO

Prioridad	Nombre del Proyecto / sector de desarrollo	Comunidad	# De Beneficiado	Año Ejecución										Costo Aproximado	Aporte Comunitario
				20	21	22	23	24	25						
1	Proyecto de agua potable	Las Champas	128	x	x									L.1,000,000.00	10%
2	Reubicación y construcción de casa en riesgo	Las Champas	12	x		x								50,000.00	10%
3	Proyecto de	El Cantón	32	x		x			x					1,600,000.00	10%

	construcción de viviendas dignas														
4	Mejoramiento de viviendas	Las Limas	75	x		x								250,000.00	10%
5	Construcción de viviendas	Las Limas	200	x	x	x			x					6,000,000.00	10%
6	Construcción de baños por vivienda	El camalotal	68	x	x	x								120,000.00	10%
7	Proyecto de mejoramiento de viviendas	El Camalotal	80	x	x	x								400,000.00	10%
8	Proyecto de ampliación de viviendas	El camalotal	50	x	x	x								500,000.00	10%
9	Proyecto de mejoramiento de viviendas	La Ceibita	27	x	x	x								258,000.00	10%
10	Capacitación sobre el uso y manejo de letrinas	La Ceibita	43	x		x			x					10,000.00	10%
11	Construcción de vivienda	Buena Vista	5	x	x	x								2,000,000.00	10%
12	Ampliación de viviendas	Buena Vista	18	x	x	x								3,000,000.00	10%
13	Construcción de viviendas	Las Manos	29	x	x	x								1,000,000.00	10%

14	Proyecto de mejoramiento de vivienda	Las Manos	43	x		x								500,000.00	10%
15	Campaña de uso adecuado de la leña	Las Manos	43	x		x		x						20,000.00	10%
16	Construcción de vivienda	Los Limones	29	x	x	x								1,000,000.00	10%
17	Construcción de letrinas	Los Limones	80	x		x								500,000.00	10%
18	Proyecto de mejoramiento de viviendas	Los Limones	120	x			x							800,000.00	10%

(F_10)

PROGRAMACIÓN DEL PLAN ZONAL DE DESARROLLO TERRITORIAL

Departamento: El Paraíso Municipio: Alauca Zona # 3 fecha: 04/06/2019

Eje Temático: AGUA Y SANAMIENTO Lugar de la Asamblea: CENTRO COMUNAL CASCO URBANO

Prioridad	Nombre del Proyecto / sector de desarrollo	Comunidad	# De Beneficiado	Año Ejecución										Costo Aproximado	Aporte Comunitario
				20	21	22	23	24	25						
1	Charlas sobre el uso y manejo de la basura	Las Champas	60	x		x			x					L.10,000.00	10%
2	Proyecto de agua potable	El cantón	116	x	x	x								3,000,000.00	10%

3	Proyecto de construcción de pilas	El cantón	116	x		x								116,000.00	10%
4	Proyecto de filtros	Las Limas	263	x		x								4,000.00	10%
5	Capacitación sobre el mantenimiento adecuado de los hogares	Las Limas	263	x		x			x					5,000.00	10%
6	Charlas sobre el uso de manejo de la basura	Las Limas	263	x		x			x					4,000.00	10%
7	Proyecto de agua potable	El Camalotal	105	x	x	x								3,000,500.00	10%
8	Charlas sobre uso y manejo de basura	El Camalotal	105	x		x			x					4,000.00	10%
9	Proyecto de letrinas	El camalotal	48	x		x								150,000.00	10%
10	Construcción de proyecto de agua potable	La Ceibita	43	x	x	x								2,000,000.00	10%
11	Charlas sobre manejo de basura	La Ceibita	43	x		x			x					10,000.00	10%
12	Proyecto de agua potable	Buena Vista	31	x	x	x								3,000,000.00	10%
13	Charlas sobre el uso y manejo de la basura	Buena Vista	31	x		x			x					4,000.00	10%
14	Calendarización de aseo a nivel comunal	Buena Vista	31	x		x			x					0.00	0%
15	Creación de un banco de cloro	Las Manos	68	x										10,000.00	10%
16	Calendarización de aseo a nivel comunal	Las Manos	68	x		x			x					0.00	0%
17	Mejorar proyecto de agua potable	Los Limones	546	x	x									500,000.00	10%

18	Capacitación sobre la importancia del uso de las letrinas	Los Limones	540	x		x			x					4,000.00	10%
19	Capacitaciones sobre el mantenimiento adecuado de los hogares	Los Limones	546	x		x			x					4,000.00	10%

(F_10)

PROGRAMACIÓN DEL PLAN ZONAL DE DESARROLLO TERRITORIAL

Departamento: El Paraíso Municipio: Alauca Zona # 3 fecha: 04/06/2019

Eje Temático: ECONOMIA Lugar de la Asamblea: CENTRO COMUNAL CASCO URBANO

Prioridad	Nombre del Proyecto / sector de desarrollo	Comunidad	# De Beneficiado	Año Ejecución										Costo Aproximado	Aporte Comunitario
				20	21	22	23	24	25						
1	Prácticas de campo sobre cultivo de hortalizas y legumbres	Las Champas	30	x		x		x	x					L.10,000.00	10%

2	Proyecto de capacitación para aprender oficios ,carpintería, albañilería ,talabartería ,bisutería panadería y otros .	Las Champas	20	x	x	x								20,000.00	10%
3	Capacitaciones sobre nuevas prácticas agrícolas existentes	Las Champas	30	x		x	x							10,000.00	10%
4	Creación de microempresas destinadas a transformar los recursos locales mediante un valor agregado	El cantón	116	x	x	x								20,000.00	10%
5	Capacitación de talleres y oficios	El Cantón	116	x	x	x								20,000.00	10%
6	Prácticas de campo y cultivo de hortalizas legumbres y otras	Las Limas	269	x	x		x		x					50,000.00	10%
7	Microempresas talleres u oficios, panadería y bisutería	Las Limas	263	x	x	x								20,000.00	10%
8	Proyecto de capacitación para aprender oficio de carpintería ,albañilería panadería y otros	El Camalotal	105	x	x	x								80,000.00	10%
9	Capacitaciones sobre nuevas prácticas agrícolas existentes	El camalotal	105	x		x			x					4,000.00	10%
10	Proyecto de intervención de instituciones de gobierno	Buena Vista	311	x		x		x						0.00	0%
11	Charlas sobre economía y fomentar hábitos de ahorro.	La Ceibita	43	x		x								10,000.00	10%
12	Capacitaciones para oficios(panadería y carpintería)	La Ceibita	43	x	x	x								15,000.00	10%
13	Creación de pequeñas empresas familiares	Las Manos	68	x	x	x								20,000.00	10%

14	Capacitación para aprender oficio de carpintería, panadería y otros	Las Manos	35	x	x	x								10,000.00	10%
15	Proyecto de huertos familiares	Las Manos	68	x		x			x					20,000.00	10%
16	Microempresas destinadas a transformar recursos locales mediante un valor agregado	Los Limones	120	x	x			x	x					266,666.67	10%
17	Capacitación para aprender oficios de carpintería, albañilería, talabartería y bisutería	Los Limones	120	x	x	x								20,000.00	10%
18	Cursos de diferentes oficios por INFOP	Los Limones	120	x		x			x					10,000.00	10%

(F_10)

PROGRAMACIÓN DEL PLAN ZONAL DE DESARROLLO TERRITORIAL

Departamento: El Paraíso Municipio: Alauca Zona # 3 fecha: 04/06/2019

Eje Temático: SEGURIDAD ALIMENTARIA Lugar de la Asamblea: CENTRO COMUNAL CASCO URBANO

Prioridad	Nombre del Proyecto / sector de desarrollo	Comunidad	# De Beneficiado	Año Ejecución									Costo Aproximado	Aporte Comunitario
				20	21	22	23	24	25					
1	Proyecto mejorado de producción de granos básicos	Las Champas	30	x		x			x				L.20,000.00	10%
2	Implementación de huertos familiares	El cantón	116	x		x			x				116,000.00	10%

3	Proyecto de semilla mejorada	El Cantón	116	x	x	x							232,000.00	10%
4	Proyecto mejorado de producción de granos básicos	Las Limas	263	x	x								7,500.00	10%
5	Capacitación sobre SAN	Las Limas	263	x		x		x					8,000.00	10%
6	Proyecto de diversificación de cultivos	El Camalotal	105	x		x							30,000.00	10%
7	Proyecto mejorado de producción de granos básicos	El Camalotal	105	x	x								50,000.00	10%
8	Proyecto de diversificación de cultivos	La Ceibita	143	x		x							40,000.00	10%
9	Proyecto de recolectores de aguas lluvias	La Ceibita	143	x	x								715,000.00	10%
10	Abastecimiento de una bodega de granos básicos	Buena Vista	23	x	x								80,000.00	10%
11	Proyecto de diversificación de cultivos	Buena Vista	23	x		x							40,000.00	10%
12	Huerto familiares granjas y ganadería	Las Manos	68	x	x								50,000.00	10%
13	Capacitaciones para el uso y manejo de la tierra	Las Manos	68	x		x			x				12,240.00	10%
14	Capacitaciones para el consumo y obtener ganancias para la familia	Las manos	68	x		x			x				12,240.00	10%
15	Capacitaciones sobre cómo aumentar la producción	Los Limones	120	x		x							20,000.00	10%
16	Huertos familiares y granjas y ganadería	Los Limones	120	x		x			x				28,000.00	10%

(F_10)

PROGRAMACIÓN DEL PLAN ZONAL DE DESARROLLO TERRITORIAL

Departamento: El Paraíso Municipio: Alauca Zona # 3 fecha: 04/06/2019

Eje Temático: TIERRA Lugar de la Asamblea: CENTRO COMUNAL CASCO URBANO

Prioridad	Nombre del Proyecto / sector de desarrollo	Comunidad	# De Beneficiado	Año Ejecución										Costo Aproximado	Aporte Comunitario
				20	21	22	23	24	25						
1	Capacitación a productores y dueños de terrenos sobre convivencia social	Las Champas	30	x		x								L.10,000.00	10%
2	Capacitación a productores y dueños de terrenos sobre	El Cantón	108	x		x								10,000.00	10%

	convivencia social														
3	Legalización de tierras	Las Limas	200	x	x									10,000.00	10%
4	Capacitaciones a productores y dueños de terrenos sobre convivencia social	Las Limas	263	x		x								10,000.00	10%
5	Reunión de productores y dueños de terrenos para socializar actividades agrícolas	Las Limas	226	x		x								5,000.00	10%
6	Capacitación a productores y dueños de terrenos sobre convivencia social	El camalotal	30	x	x									4,000.00	10%
7	Capacitaciones a los productores y dueños de terrenos sobre convivencia social	La Ceibita	143	x	x									7,150.00	10%
8	Legalización de tierras	Las Manos	68	x	x									10,000.00	10%
9	Financiamiento sostenible a agricultores	Los Limones	120	x		x			x					160,000.00	10%
10	Capacitaciones a productores y dueños de terrenos sobre convivencia social	Los Limones	120	x	x									4,048.00	10%

(F_10)

PROGRAMACIÓN DEL PLAN ZONAL DE DESARROLLO TERRITORIAL

Departamento: El Paraíso Municipio: Alauca Zona # 3 fecha: 04/06/2019

Eje Temático: PARTICIPACION Lugar de la Asamblea: CENTRO COMUNAL CASCO URBANO

Prioridad	Nombre del Proyecto / sector de desarrollo	Comunidad	# De Beneficiado	Año Ejecución										Costo Aproximado	Aporte Comunitario
				20	21	22	23	24	25						
1	Capacitación sobre autoestima	Las Champas	60	x		x			x					L.6,000.00	10%

2	Capacitaciones sobre participación ciudadana	El Cantón	116	x		x			x					10,000.00	10%
3	Charlas de motivación para incentivar en los temas de equidad de genero	Las Limas	263	x	x	x								10,000.00	10%
4	Capacitación participación sobre ciudadana	El Camalotal	105	x	x				x					10,000.00	10%
5	Capacitaciones sobre equidad de genero	La Ceibita	143	x	x	x								3,250.00	10%
6	Capacitación sobre autoestima	Buena Vista	31	x		x			x					6,000.00	10%
7		Las Manos	68	x		x			x					4,080.00	10%
8	Capacitación sobre equidad de genero	Las Manos	68	x	x	x								4,080.00	10%
9	Involucración en todos los proyectos que se efectúan en la comunidad	Las Manos	68	x	x	x	x	x	x					0.00	0%
10	Capacitación sobre equidad de genero	Los Limones	546	x		x			x					6,666.66	10%
11	Capacitación sobre autoestima y desarrollo	Los Limones	546	x	x	x								6,666.66	10%

(F_10)

PROGRAMACIÓN DEL PLAN ZONAL DE DESARROLLO TERRITORIAL

Departamento: El Paraíso Municipio: Alauca Zona # 3 fecha: 04/06/2019

Eje Temático: SEGURIDAD CIUDADANA

Lugar de la Asamblea: CENTRO COMUNAL CASCO URBANO

Prioridad	Nombre del Proyecto / sector de desarrollo	Comunidad	# De Beneficiado	Año Ejecución										Costo Aproximado	Aporte Comunitario
				20	21	22	23	24	25						
1	Práctica de valores a nivel	Las	126	x		x			x					L.8,000.00	10%

	familiar escuelas e iglesias	Champas													
2	Creación de una posta policial	El cantón	116	x	x									250,000.00	10%
3	Ordenanzas municipales sobre la prohibición de uso de armas de fuego	El Cantón	116	x		x			x					0.00	0%
4	Organizar el comité de seguridad ciudadana	El Cantón	116	x		x			x					0.00	0%
5	Formación de un comité de seguridad ciudadana	Las Limas	263	x		x			x					10,000.00	10%
6	Charlas sobre derechos humanos y ley de convivencia	Las Limas	263	x		x			x					6,000.00	10%
7	Reuniones para socializar problemas sociales	El Camalotal	263	x		x			x					4,000.00	10%
8	Práctica de valores a nivel familiar escuelas e iglesias	El Camalotal	263	x		x			x					4,000.00	10%
9	Capacitaciones sobre equidad de genero	La Ceibita	143	x	x	x								3,250.00	10%
10	Creación de un comité de seguridad ciudadana	Las Manos	68	x										10,000.00	10%
11	Charla sobre valores atreves de los centros educativos	Las Manos	68	x		x			x					4,080.00	10%
12	Creación de un comité de seguridad ciudadana	Los Limones	546	x	x									0.00	0%
13	Charla sobre derechos humanos y comité de convivencia	Los Limones	546	x		x			x					2,000.00	10%

(F_10)

PROGRAMACIÓN DEL PLAN ZONAL DE DESARROLLO TERRITORIAL

Departamento: El Paraíso Municipio: Alauca Zona # 3 fecha: 04/06/2019

Eje Temático: INFRAESTRUCTURA SOCIAL

Lugar de la Asamblea: CENTRO COMUNAL CASCO URBANO

Prioridad	Nombre del Proyecto / sector de desarrollo	Comunidad	# De Beneficiado	Año Ejecución										Costo Aproximado	Aporte Comunitario
				20	21	22	23	24	25						
1	Construcción de un centro de cultura para jóvenes	Las Champas	30	x	x	x								L.200,000.00	10%
2	Proyecto de construcción de la cerca de la escuela (Juan Lindo)	El Cantón	116	x	x									50,000.00	10%

3	Construcción de un campo de futbol	El Cantón	116	x	x									200,000.00	10%
4	Proyecto de electrificación en diferentes caseríos	Las Limas	167	x		x			x					200,000.00	10%
5	Mejoramiento de cementerio	Las Limas	263	x	x									70,000.00	10%
6	Construcción de centro comunal	Las Limas	263	x	x	x								24,000.00	10%
7	Construcción de proyecto de energía eléctrica	El camalotal	105	x	x									500,000.00	10%
8	Reparación y mantenimiento de calles	El Camalotal	105	x		x			x					60,000.00	10%
9	Proyecto de construcción de una cocina en la escuela	La Ceibita	43	x	x									200,000.00	10%
10	Compra de predio y construcción de un campo de futbol	La Ceibita	43	x	x									200,000.00	10%
11	Proyecto de electrificación	La Ceibita	43	x	x	x								3,000,000.00	10%
12	Proyecto de electrificación	Buena Vista	31	x	x	x	x	x						4,000,000.00	10%
13	Instalación construcción de 3 cajas puentes	Las Manos	68	x		x		x						50,000.00	10%
14	Construcción de un centro comunal en nuestra comunal	Las Manos	68	x	x									500,000.00	10%
15	Reparación de vías alternas	Las Manos	68	x	x	x								250,000.00	10%
16	Construcción de un centro de salud	Los Limones	546	x	x									2,000,000.00	10%
17	Construcción de 3 cajas puentes	Los Limones	546	x		x			x					50,000.00	10%

(F_10)

PROGRAMACIÓN DEL PLAN ZONAL DE DESARROLLO TERRITORIAL

Departamento: El Paraíso Municipio: Alauca Zona # 3 fecha: 04/06/2019

Eje Temático: TURISMO Lugar de la Asamblea: CENTRO COMUNAL CASCO URBANO

Prioridad	Nombre del Proyecto / sector de desarrollo	Comunidad	# De Beneficiado	Año Ejecución										Costo Aproximado	Aporte Comunitario
				20	21	22	23	24	25						
1	Proyecto turístico La Picona	Las	126	x		x			x					L.50,000.00	10%

		Champas													
2	Promocionar la producción del café a nivel nacional e internacional mediante organizaciones del estado	Las Limas	263	x	x	x								50,000.00	10%
3	Exploración de turismo en la comunidad	La Ceibita	20	x	x	x								100,000.00	10%

ZONA DE LA FRONTERA #4

EL PEDREGALITO, SABANA REDONDA, LAS CHINAMPAS, EL MATAPALO Y EL JICARO

(F_10)

PROGRAMACIÓN DEL PLAN ZONAL DE DESARROLLO TERRITORIAL

Departamento El Paraiso Municipio Alauca Zona # 4 Frontera fecha 25/03/2019

Eje Temático ORDENAMIENTO TERRITORIAL

Lugar de la Asamblea: CENTRO COMUNAL DEL EL JÍCARO

Prioridad	Nombre del Proyecto / sector de desarrollo	Comunidad	# De Beneficiado	Año Ejecución										Costo Aproximado	Aporte Comunitario
				20	21	22	23	24	25						
1	Concientización a las personas para que eviten	El Pedregalito	56	x		x			x					Lps 5,000.00	Lps 1,000.00

	construir en terrenos no aptos para la construcción														
2	Reparación y mantenimiento de pilas	El Pedregalito	56	x		x								20,000.00	4,000.00
3	Reuniones con las autoridades municipales, comunales y propietarios	El Pedregalito	56	x		x			x					5,000.00	1,000.00
4	Nombramiento de un médico para que atienda en el Centro de Salud	Sabana Redonda	197	x	x									0.00	0.00
5	Reforestación del predio donde está ubicada la quebrada	Sabana Redonda	197	x		x			x					30,000.00	6,000.00
6	Reparación y mantenimiento de las pilas	Sabana Redonda	197	x		x								100,000.00	20,000.00
7	Crear alianzas estratégicas a nivel de mancomunidades que existen en ambos países	Chinampa	243	x		x								0.00	0.00
8	Campaña de concientización para el uso y manejo adecuado de insecticidas en el sector	Chinampa	243	x		x			x					5,000.00	1,000.00
9	Apertura de calle de comunicación a la comunidad de Las Limas	Chinampa	243	x	x									300,000.00	60,000.00
10	Construcción de alcantarillado	El Matapalo	128	x	x	x								200,000.00	40,000.00
11	Dar tratamiento constante a las carreteras(alcantarillas, cunetas, vados, señalizar y	El Matapalo	128	x		x			x					100,000.00	20,000.00

	limpiar las cajas puentes														
12	Apertura de plaza para multidocente	El Matapalo	128	x	x									20,000.00	4,000.00
13	Protección de quebradas permanentes y de invierno	El Jícaro	233	x		x			x					0.00	0.00
14	Protección de las zonas productivas de agua	El Jícaro	233	x		x			x					0.00	0.00
15	Creación de viveros forestales con plantas criollas	El Jícaro	233	x		x			x					4,000.00	800.00

(F_10)

PROGRAMACIÓN DEL PLAN ZONAL DE DESARROLLO TERRITORIAL

Departamento El Paraiso Municipio Alauca Zona # 4 Frontera fecha: 25/03/2019

Eje Temático SALUD Y NUTRICION Lugar de la Asamblea: CENTRO COMUNAL DE EL JÍCARO

Prioridad	Nombre del Proyecto / sector de desarrollo	Comunidad	# De Beneficiado	Año Ejecución										Costo Aproximado	Aporte Comunitario
				20	21	22	23	24	25						

1	Compra de una ambulancia	El Pedregalito	56	x	x	x								L.800,000.00	160,000.00
2	Plaza para un medico	El Pedregalito	56	x	x									50,000.00	10,000.00
3	Capacitación SAN	El Pedregalito	23	x		x			x					5,000.00	1,000.00
4	Proyecto de agua potable	Sabana Redonda	197		x	x	x							1,000,000.00	200,000.00
5	Reparación y mantenimiento de los pozos excavados	Sabana Redonda	197	x		x		x						100,000.00	20,000.00
6	Campaña de limpieza de la comunidad	Sabana Redonda	197	x		x			x					2,000.00	400.00
7	Arreglo y mantenimiento de posos de malacate	Chinampa	247	x	x									60,000.00	12,000.00
8	Complementación de la merienda para los niños de la comunidad	Chinampa	37	x		x			x					55,500.00	11,100.00
9	Campaña de limpieza de aseo por lo menos 2 veces al mes.	Chinampa	243	x		x			x					0.00	0.00
10	Capacitación sobre las enfermedades respiratorias	El Matapalo	128	x		x			x					6,250.00	1,250.00
11	Feria de la salud	El Matapalo	128	x		x			x					10,000.00	2,000.00
12	Charlas educativas de higiene y como trata el agua	El Matapalo	128	x		x			x					5,000.00	1,000.00
13	Ordenanza municipal	El Jícaro	233	x		x			x					0.00	0.00
14	Fogones con chimenea en todos los hogares	El Jícaro	233	x		x								100,000.00	20,000.00
15	Construcción de pisos saludables	El Jícaro	80	x		x								200,000.00	40,000.00

(F_10)

PROGRAMACIÓN DEL PLAN ZONAL DE DESARROLLO TERRITORIAL

Departamento El Paraiso Municipio Alauca Zona # 4 Frontera fecha 25/03/2018

Eje Temático EDUCACION Lugar de la Asamblea: CENTRO COMUNAL DE EL JÍCARO

Prioridad	Nombre del Proyecto / sector de desarrollo	Comunidad	# De Beneficiado	Año Ejecución										Costo Aproximado	Aporte Comunitario
				20	21	22	23	24	25						
1	Caseta escolar	El Pedregalito	56	x	x									L. 50,000.00	L.10,000.00
2	Donación de uniformes y	El Pedregalito	56	x		x			x					30,000.00	6,000.00

	útiles escolares														
3	Becas estudiantiles	El Pedregalito	20	x		x			x					5000.00	1,000.00
4	Dotación de mobiliario por parte del estado junto con la Alcaldía	Sabana Redonda	69	x			x		x					50,000.00	10,000.00
5	Construcción de aulas	Sabana Redonda	69	x	x									500,000.00	100,000.00
6	Dotación de material didáctico	Sabana Redonda	69	x		x			x					20,000.00	4,000.00
7	Programa de alfabetización	Chinampa	30	x		x		x						0.00	0.00
8	Proyecto de material didáctico para el centro educativo	Chinampa	31	x		x								10,000.00	2,000.00
9	Implementación de útiles y uniformes escolares	Chinampa	31	x		x		x						46,500.00	9,300.00
10	Compra de terreno para construcción de una área recreativa	El Matapalo	70	x	x	x								30,000.00	6,000.00
11	Construcción de área recreativa para el kínder	El Matapalo	27		x	x								30,000.00	6,000.00
12	Dotar de material didáctico y libros de texto	El Matapalo	64	x		x								50,000.00	10,000.00
13	Complementación de merienda escolar	El jícaro	242	x		x			x					30,000.00	6,000.00
14	Implementar microempresas que generen dinero en la familia	El jícaro	233	x	x		x	x						50,000.00	10,000.00
15	Maestro de educación para	El jícaro	242	x	x									0.00	0.00

	niños espaciales													

(F_10)

PROGRAMACIÓN DEL PLAN ZONAL DE DESARROLLO TERRITORIAL

Departamento El Paraiso Municipio Alauca Zona # 4 Frontera fecha 25/03/2019

Eje Temático RECURSOS NATURALES Y AMBIENTE

Lugar de Asamblea: CENTRO COMUNAL DE EL JÍCARO

Prioridad	Nombre del Proyecto / sector de desarrollo	Comunidad	# De Beneficiado	Año Ejecución										Costo Aproximado	Aporte Comunitario
				20	21	22	23	24	25						
1	Reforestación / viveros	El Pedregalito	56	x		x			x					L.7,500.00	L.1,500.00

	comunales														
2	Capacitaciones sobre el medio ambiente	El Pedregalito	56	x		x		x						20,000.00	4,000.00
3	Eco fogones	El Pedregalito	56	x		x								65,000.00	13,000.00
4	Supervisión de la Unidad Ambiental (UMA)	Sabana Redonda	197	x		x			x					0.00	0.00
5	Protección de áreas reservadas	Sabana Redonda	197	x	x	x								10,000.00	2,000.00
6	Colocar basureros en lugares estratégicos	Sabana Redonda	197	x		x		x						50,000.00	10,000.00
7	Ordenanzas municipales para las personas que cortan y queman el bosque	Chinampa	54	x		x			x					0.00	0.00
8	Rotulación de áreas reservadas	Chinampa	54	x	x									0.00	0.00
9	Proyecto de eco fogones	Chinampa	52	x		x								156,000.00	31,200.00
10	Aplicación de la ley ordenanzas municipales por destrucción de la fauna	El Matapalo	128	x		x			x					0.00	0.00
11	Implementación Crematorio	El Matapalo	128	x	x									200,000.000	40,000.00
12	Organización de grupos de guarda bosques	El Matapalo	28	x		x								2,000.00	400.00
13	Capacitaciones sobre el uso inadecuado de insecticidas	El Jícaro	233	x		x		x						10,000.00	2,000.00
14	Programa de reforestación	El Jícaro	233	x		x			x					12,500.00	2,500.00
15	Proyecto de eco hornos	El Jícaro	233	x	x		x							150,000.00	30,000.00

(F_10)

PROGRAMACIÓN DEL PLAN ZONAL DE DESARROLLO TERRITORIAL

Departamento EL PARAISO Municipio ALAUCA Zona # 4 FRONTERA fecha 25/03/2019

Eje Temático grupos vulnerables NIÑEZ Y JUVENTUD

Lugar de Asamblea: CENTRO COMUNAL DEL JÍCARO

Prioridad	Nombre del Proyecto /	Comunidad	# De	Año Ejecución	Costo	Aporte Comunitario

	sector de desarrollo		Beneficiado	20	21	22	23	24	25					Aproximado	
1	Capacitaciones sobre derechos del niño	El Pedregalito	11	x	x	x	x	x	x					L.15,000.00	L.3,000.00
2	Ampliación y mejoramiento del campo de futbol	El Pedregalito	56	x	x	x								45,000.00	9,000.00
3	Capacitación técnica de talleres de oficios por INFOP	El Pedregalito	56	x	x	x	x							25,000.00	5,000.00
4	Capacitación a los padres sobre derechos del niño	Sabana Redonda	197	x		x			x					5,000.00	1,000.00
5	Cancha de usos múltiples	Sabana Redonda	197	x	x									300,000.00	60,000.00
6	Charlas a los jóvenes y niños de la comunidad	Chinampa	98	x			x		x					6,860.00	1,327.00
7	Implementos deportivos	Chinampa	20	x		x								20,000.00	4,000.00
8	Recreo vías	Chinampa	37	x	x	x	x	x	x					3,990.00	798.00
9	Capacitación a maestros para atender niños con problemas de aprendizaje	El Matapalo	10	x		x								25,000.00	5,000.00
10	Implementar talleres de oficios para INFOP	El Matapalo	70	x		x		x						50,000.00	10,000.00
11	Talleres para involucrar la juventud	El Jícaro	125	x		x		x						20,000.00	4,000.00
12	Construcción de un centro para personas especiales	El Jícaro	90	x	x	x								200,000.00	40,000.00
13	Consejería a nivel familiar	El Jícaro	233	x		x		x						4,000.00	800.00

(F_10)

PROGRAMACIÓN DEL PLAN ZONAL DE DESARROLLO TERRITORIAL

Departamento El Paraiso Municipio Alauca Zona # 4 Frontera fecha 25/03/2019

Eje Temático Grupos Vulnerables MUJERES Lugar de la Asamblea CENTRO COMUNAL DEL JÍCARO

Prioridad	Nombre del Proyecto / sector de desarrollo	Comunidad	# De Beneficiado	Año Ejecución										Costo Aproximado	Aporte Comunitario
				20	21	22	23	24	25						
1	Brigadas de salud en atención a las mujeres	El Pedregalito	40	x		x		x						L.40,000.00	L.8,000.00
2	Creación de Microempresas	El Pedregalito	56	x	x	x								375,000.00	75,000.00

3	Capacitaciones de INFOP de oficios como ser bisutería y panadería	El Pedregalito	56	x		x		x					30,000.00	6,000.00
4	Charlas por parte de la OMM de la Alcaldía y del juzgado sobre violencia doméstica y denuncie	Sabana Redonda	91	x		x			x				10,000.00	2,000.00
5	Charlas por parte de la OMM de la Alcaldía y del juzgado sobre violencia doméstica y denuncie	Chinampa	70	x		x			x				4,900.00	980.00
6	Capacitaciones sobre los derechos que tiene la mujer	El Matapalo	100	x		x			x				4,000.00	800.00
7	Crear microempresas para mujeres	El Matapalo	100	x	x	x							100,000.00	20,000.00
8	Talleres de panadería y repostería	El Jícaro	150	x	x	x							15,000.00	3,000.00

(F_10)

PROGRAMACIÓN DEL PLAN ZONAL DE DESARROLLO TERRITORIAL

Departamento El Paraiso Municipio Alauca Zona # 4 Frontera fecha 25/03/2019

Eje Temático Grupos Vulnerables TERCERA EDAD Lugar de la Asamblea CENTRO COMUNAL DE EL JÍCARO

Prioridad	Nombre del Proyecto / sector de desarrollo	Comunidad	# De Beneficiado	Año Ejecución										Costo Aproximado	Aporte Comunitario
				20	21	22	23	24	25						
1	Casa de atención para el adulto mayor	El Pedregalito	40	x	x	x								L. 250,000.00	L.25,000.00
2	Brigadas médicas cada 3	Sabana	197	x		x			x					16,000.00	1,600.00

	veces al año	Redonda													
3	Dotación de medicamento	Sabana Redonda	197	x		x			x					20,000.00	2,000.00
4	Visitas de un Doctor dos veces al mes	Sabana Redonda	197	x		x			x					0.00	0.00
5	Dotar de medicinas al Centro de Salud más cercano (Sabana Redonda)	Chinampa	54	x		x			x					70,000.00	14,000.00
6	Visita de un Doctor por lo menos dos veces al mes	Chinampa	30	x		x			x					0.00	0.00
7	Construcción de un local de atención al adulto mayor	El Matapalo	50	x	x	x								150,000.00	30,000.00
8	Dotar de medicamento a los APS	El Jícaro	50	x		x			x					40,000.00	8,000.00
9	Crear un centro especial para atención a la tercera edad	El Jícaro	50	x	x	x								116,666.67	23,333.33

(F_10)

PROGRAMACIÓN DEL PLAN ZONAL DE DESARROLLO TERRITORIAL

Departamento El Paraiso Municipio Alauca Zona # 4 Frontera fecha 25/03/2019

Eje Temático VIVIENDA Lugar de la Asamblea CENTRO COMUNAL DEL JÍCARO

Prioridad	Nombre del Proyecto / sector de desarrollo	Comunidad	# De Beneficiado	Año Ejecución										Costo Aproximado	Aporte Comunitario
				20	21	22	23	24	25						
1	Proyecto de cultivo de agua lluvia	El Pedregalito	56	x		x		x						L.500,000.00	L.100,000.00

2	Construcción de baños	El Pedregalito	25	x	x									300,000.00	60,000.00
3	Capacitaciones de aseo y mantenimiento adecuado de los hogares	El Pedregalito	56	x		x			x					15,000.00	3,000.00
4	Reparación de pisos y techos	Sabana Redonda	197	x	x	x								200,000.00	40,000.00
5	Construcción de viviendas	Sabana Redonda	12	x	x	x								400,000.00	80,000.00
6	Repello a casas que son de adobes	Sabana Redonda	28	x		x		x						50,000.00	10,000.00
7	Proyecto de construcción de baños	Chinampa	48	x		x								250,000.00	50,000.00
8	Proyecto de ampliación de viviendas	Chinampa	42	x	x									500,000.00	100,000.00
9	Proyecto de reparación y mejoramiento de vivienda con pisos y techos dignos	Chinampa	51	x		x	x							500,000.00	50,000.00
10	Proyecto de letrinizacion	El Matapalo	45	x	x									157,500.00	31,500.00
11	Proyecto de viviendas donadas por el Gobierno	El Matapalo	30	x		x								4,500,000.00	900,000.00
12	Proyecto de mejoramiento de vivienda	El Matapalo	48	x	x									240,000.00	48,000.00
13	Adquisición de terreno para construcción de vivienda	El Jícaro	100	x	x									250,000.00	50,000.00
14	Proyecto para construcción de baños	El Jícaro	100	x	x									100,000.00	20,000.00
15	Proyecto ampliación de vivienda	El Jícaro	50	x	x	x								100,000.00	20,000.00

(F_10)

PROGRAMACIÓN DEL PLAN ZONAL DE DESARROLLO TERRITORIAL

Departamento El Paraiso Municipio Alauca Zona # 4 Frontera fecha 25/03/2019

Eje Temático AGUA Y SANEAMIENTO Lugar de la Asamblea CENTRO COMUNAL DEL JÍCARO

Prioridad	Nombre del Proyecto / sector de desarrollo	Comunidad	# De Beneficiado	Año Ejecución										Costo Aproximado	Aporte Comunitario
				20	21	22	23	24	25						
1	Análisis o estudio de la calidad de agua	El Pedregalito	56	x		x								L.20,000.00	L.4,000.00

2	Construcción de 3 pozos perforados	El Pedregalito	56	x		x		x						900,000.00	180,000.00
3	Construcción de un crematorio comunal	El Pedregalito	56	x	x									80,000.00	16,000.00
4	Charlas acerca del tema de aseo por parte del centro de salud	Sabana Redonda	120	x		x			x					5,000.00	1,000.00
5	Tren de aseo	Sabana Redonda	197	x					x					10,000.00	2,000.00
6	Formar grupos de aseo	Sabana Redonda	197	x		x			x					0.00	0.00
7	Análisis de calidad de agua	Chinampa	54	x		x								5,000.00	1,000.00
8	Construcción de lavanderos y baños comunales	Chinampa	54	x	x									20,000.00	4,000.00
9	Calendarización sobre campañas de aseo a nivel comunal	Chinampa	54	x		x			x					0.00	0.00
10	Construcción de proyecto de aguas grises	El Matapalo	128	x	x									1,000,000.00	200,000.00
11	Campaña de limpieza	El Matapalo	128	x		x			x					1,000.00	200.00
12	Aislar las porquerizas de la comunidad con ordenanzas municipales	El Matapalo	128	x		x			x					0.00	0.00
13	Intervención a juntas de agua para facilitar acceso al sistema de proyecto de agua	El Jícaro	73	x		x			x					200,000.00	40,000.00
14	Charlas a nivel domiciliar sobre el uso y mejoramiento de agua	El Jícaro	233	x		x			x					4,000.00	800.00

15	Ordenanza municipal	El Jícaro	233	x		x			x					0.00	0.00

(F_10)

PROGRAMACIÓN DEL PLAN ZONAL DE DESARROLLO TERRITORIAL

Departamento El Paraiso Municipio Alauca Zona # 4 Frontera fecha 25/03/2019

Eje Temático ECONOMIA Lugar de la ASAMBLEA CENTRO COMUNAL DEL JÍCARO

Prioridad	Nombre del Proyecto / sector de desarrollo	Comunidad	# De Beneficiado	Año Ejecución										Costo Aproximado	Aporte Comunitario
				20	21	22	23	24	25						
1	Diversificación de cultivos	El Pedregalito	22	x		x		x						L.20,000.00	L.4,000.00

2	Microempresas	El Pedregalito	15	x		x			x					25,000.00	5,000.00
3	Préstamos a bajos intereses	El Pedregalito	25	x		x		x						200,000.00	40,000.00
4	Proyecto de sistema de riego para cultivo	Sabana Redonda	197	x	x	x								300,000.00	60,000.00
5	Crear bodega comunal de granos básicos	Sabana Redonda	197	x	x	x								120,000.00	24,000.00
6	Implementación de chamba comunitaria	Chinampa	54	x		x								0.00	0.00
7	Microempresa /panadería	Chinampa	54	x	x	x								20,000.00	4,000.00
8	Préstamos blandos a bajo costo de interés	Chinampa	54	x		x			x					0.00	0.00
9	Inyectar capital semilla para microempresas	El Matapalo	90	x		x								100,000.00	20,000.00
10	Capacitación sobre nuevas prácticas agrícolas	El Matapalo	128	x		x		x						4,000.00	800.00
11	Implementación de educación nocturna	El Matapalo	128	x	x									40,000.00	8,000.00
12	Proyecto de sistema de riego	El Jícaro	233	x	x									200,000.00	40,000.00
13	Cursos de diferentes oficios	El Jícaro	190	x	x	x								15,000.00	3,000.00
14	Intervención de OGS y ONG en apoyo a microempresas de rosquillera y panadería	El Jícaro	90	x		x		x						0.00	0.00

(F_10)

PROGRAMACIÓN DEL PLAN ZONAL DE DESARROLLO TERRITORIAL

Departamento El Paraiso Municipio Alauca Zona # 4 Frontera fecha 25/03/2019

Eje Temático SEGURIDAD ALIMENTARIA

Lugar de la Asamblea CENTRO COMUNAL DE EL JÍCARO

Prioridad	Nombre del Proyecto /	Comunidad	# De	Año Ejecución	Costo Aproximado	Aporte

	sector de desarrollo		Beneficiado	20	21	22	23	24	25						Comunitario
1	Abastecimiento de una bodega de granos básicos	El Pedregalito	11	x	x	x								L.265,000.00	L.53,000.00
2	Bono tecnológico	El Pedregalito	56	x		x			x					150,000.00	30,000.00
3	Capacitaciones sobre cómo aprovechar la producción	El Pedregalito	56	x		x								4,000.00	800.00
4	Implementar huertos familiares y escolares	Sabana Redonda	197	x		x			x					40,000.00	8,000.00
5	Bonos tecnológicos	Chinampa	54	x		x			x					162,000.00	32,400.00
6	Implementar huertos familiares	Chinampa	54	x		x			x					100,000.00	20,000.00
7	Capacitación sobre cómo aprovechar la producción	Chinampa	54	x		x			x					3,780.00	756.00
8	Creación de bodega de granos básicos	El Matapalo	128	x	x	x								80,000.00	16,000.00
9	Capacitación sobre manejo de cultivos	El Matapalo	80	x		x								4,000.00	800.00
10	Readecuación de proyecto de semilla mediante el apoyo de capacitaciones y economía	El Matapalo	128	x	x									30,000.00	60,000.00
11	Capacitación de Seguridad Alimentaria Nutricional	El Jícaro	100	x		x			x					6,666.67	1,333.33
12	Creación de microempresas	El Jícaro	190	x	x	x								75,000.00	15,000.00
13	Capacitación para la elaboración de abonos orgánicos	El Jícaro	13	x		x		x						3,000.00	60,000.00

(F_10)

PROGRAMACIÓN DEL PLAN ZONAL DE DESARROLLO TERRITORIAL

Departamento El Paraiso Municipio Alauca Zona # 4 Frontera fecha 25/03/2019

Eje Temático TIERRA Lugar de la Asamblea CENTRO COMUNAL DE EL JÍCARO

Prioridad	Nombre del Proyecto / sector de desarrollo	Comunidad	# De Beneficiado	Año Ejecución										Costo Aproximado	Aporte Comunitario
				20	21	22	23	24	25						

1	Bono agrícola	El Pedregalito	56	x		x			x					L.39,200.00	L.7,840.00
2	Proyecto de semilla adaptable en la zona	El Pedregalito	56	x	x									19,600.00	3,920.00
3	Capacitaciones sobre conservación de suelo	El Pedregalito	56	x		x			x					20,000.00	4,000.00
4	Legalización de tierras	Sabana Redonda	20	x	x									10,000.00	1000.00
5	Legislar la tierra atreves de la municipalidad	Chinampa	54	x	x									0.00	0.00
6	Legislación de tierras	El Matapalo	50	x	x									200,000.00	40,000.00
7	Capacitación a productores y dueños de terrenos sobre convivencia social	El Matapalo	80	x	x									4,000.00	800.00
8	Legislación titulación de tierras	El Jícaro	130		x	x								50,000.00	10,000.00
9	Capacitación a productores y dueños de terrenos sobre convivencia social	El Jícaro	130	x	x									4,000.00	800.00
10	Reunión con productores y dueños de terrenos para socializar convenios	El Jícaro	130	x	x									5,000.00	1,000.00

(F_10)

PROGRAMACIÓN DEL PLAN ZONAL DE DESARROLLO TERRITORIAL

Departamento El Paraiso Municipio Alauca Zona # 4 Frontera fecha 25/03/2019

Eje Temático PARTICIPACION Lugar de la Asamblea CENTRO COMUNAL DE EL JÍCARO

			# De	Año Ejecución		

Prioridad	Nombre del Proyecto / sector de desarrollo	Comunidad	Beneficiado	20	21	22	23	24	25					Costo Aproximado	Aporte Comunitario
1	Premiar a los Directores	El Pedregalito	20	x		x			x					L.20,000.00	L.4,000.00
2	Charlas de liderazgo y funciones de la directiva	El Pedregalito	56	x		x		x						20,000.00	4,000.00
3	Capacitaciones a los hombres sobre la importancia de participación en las organizaciones	El Pedregalito	56	x		x								20,000.00	4,000.00
4	Capacitaciones a los hombres sobre la importancia de participación en las organizaciones	Sabana Redonda	100		x		x							10,000.00	2,000.00
5	Integración en las organizaciones	Sabana Redonda	100	x		x			x					0.00	0.00
6	Capacitaciones sobre valores	Chinampa	54	x		x		x						3,780.00	756.00
7	Charlas sobre participación Ciudadana	Chinampa	54	x		x								3,770.00	754.00
8	Charlas sobre equidad de genero	Chinampa	54	x		x		x						3,770.00	754.00
9	Capacitación sobre participación ciudadana y equidad de genero	El Matapalo	60	x		x			x					4,000.00	800.00
10	Capacitar sobre autoestima y desarrollo	El Matapalo	60	x		x			x					4,000.00	800.00
11	Capacitación sobre la importancia de participación en las organizaciones	El Jícaro	233	x		x			x					5,000.00	1,000.00

(F_10)

PROGRAMACIÓN DEL PLAN ZONAL DE DESARROLLO TERRITORIAL

Departamento El Paraiso Municipio Alauca Zona # 4 Frontera fecha 25/03/2019

Eje Temático SEGURIDAD CIUDADANA Lugar de la Asamblea CENTRO COMUNAL DE EL JÍCARO

Prioridad	Nombre del Proyecto / sector de desarrollo	Comunidad	# De Beneficiado	Año Ejecución										Costo Aproximado	Aporte Comunitario
				20	21	22	23	24	25						

1	Organización de Alcaldes Auxiliares en la zona	El Pedregalito	56	x		x		x						L.600.00	L.120.00
2	Plan de visitas de la Policía Nacional	El Pedregalito	56	x		x			x					0.00	
3	Crear comité de seguridad	Sabana Redonda	197	x		x			x					5,000.00	1,000.00
4	Plan de visitas de la Policía Nacional	Sabana Redonda	197	x	x			x	x					0.00	0.00
5	Plan de visitas de la Policía Nacional	Chinampa	54	x	x			x	x					0.00	0.00
6	Regulación de la venta de bebidas alcohólicas	El Matapalo	128	x			x		x					0.00	0.00
7	Visitas continuas de la Policía Nacional	El Matapalo	128	x		x			x					0.00	0.00
8	Campaña de concientización sobre valores	El Matapalo	128	x		x			x					5,000.00	1,000.00
9	Campaña de concientización sobre los problemas que ocasiona el alcoholismo	El Jícaro	233	x		x			x					20,000.00	4,000.00
10	Educación familiar	El Jícaro	233	x		x			x					15,000.00	3,000.00

(F_10)

PROGRAMACIÓN DEL PLAN ZONAL DE DESARROLLO TERRITORIAL

Departamento El Paraiso Municipio Alauca Zona # 4 Frontera fecha 25/03/2019

Eje Temático INFRAESTRUCTURA SOCIAL

Lugar de la Asamblea <u>CENTRO COMUNAL DE EL JÍCARO</u>

Prioridad	Nombre del Proyecto / sector de desarrollo	Comunidad	# De Beneficiado	Año Ejecución										Costo Aproximado	Aporte Comunitario
				20	21	22	23	24	25						
1	Proyecto de electrificación	El Pedregalito	56	x	x	x								L.1,200,000.00	L.240,000.00
2	Construcción de cerca perimetral en la escuela	El Pedregalito	30	x	x									180,000.00	36,000.00
3	Construcción de un centro comunal	El Pedregalito	56	x	x									350,000.00	70,000.00
4	Construcción de un puente	Sabana Redonda	197	x	x	x								1,000,000.00	200,000.00
5	Pintura para las aulas del centro básico	Sabana Redonda	197	x		x			x					20,000.00	4,000.00
6	Proyecto de electrificación	Sabana Redonda	197	x	x	x								2,000,000.00	400,000.00
7	Reparación de calles principales y secundarias con material selecto	Chinampa	54	x		x			x					500,000.00	100,000.00
8	Proyecto de agua potable	Chinampa	54	x	x									2,000,000.00	400,000.00
9	Electrificación	Chinampa	54	x	x	x								4,000,000.00	800,000.00
10	Construcción de un parque recreativo	El Matapalo	128	x	x									800,000.00	160,000.00
11	Ampliación de proyecto de luz el algodonal	El Matapalo	68	x	x									600,000.00	120,000.00
12	Actividades con organizaciones de la comunidad	El Matapalo	128	x		x								10,000.00	2,000.00

13	Reparación de techos de C.E.B Y C.E.P.B	El Jícaro	242	x										40,000.00	8,000.00
14	Construcción de cerca de C.E.B Y C.E.P.B	El Jícaro	242	x	x									40,000.00	8,000.00
15	Reparación del puente hamaca	El Jícaro	233	x	x									25,000.00	5,000.00

(F_10)

PROGRAMACIÓN DEL PLAN ZONAL DE DESARROLLO TERRITORIAL

Departamento El Paraiso Municipio Alauca Zona # 4 Frontera fecha 25/03/2019

Eje Temático TURISMO Lugar de la Asamblea CENTRO COMUNAL DE EL JÍCARO

Prioridad	Nombre del Proyecto / sector de	Comunidad	# De	Año Ejecución	Costo	Aporte Comunitario

	desarrollo		Beneficiado	20	21	22	23	24	25					Aproximado	
1	Determinación como zona turística de rio suyatal	El Matapalo	128	x	x	x								L.7,500.00	L.1,500.00
2	Construcción de un parque	El Jícaro	233	x	x									2,000,000.00	400,000.00
3	Concientización para el uso y manejo de desechos solidos	El Jícaro	233	x		x			x					6,666.66	1,333.33
4	Construcción de un mirador en la golondrina	El Jícaro	233			x	x							10,000.00	2,000.00

3.4 PLAN DE INVERSION MULTISECTORIAL Y PLURIANUAL

(F-19)
PROGRAMACION DEL PLAN DE INVERSION MUNICIPAL PLURIANUAL
(PROYECTOS ESTRATEGICOS PRIORIZADOS POR LINEA ESTRATEGICA DEL PLAN ESTRATEGICO)
DEPARTAMENTO: El Paraíso MUNICIPIO: Alauca FECHA APROBACIÓN: 14/10/2019

LÍNEA ESTRATÉGICA: 1-Buenas condiciones estructurales con equipo y materiales didácticos en los centros educativos.

Orden Prioridad	Nombre del proyecto	Ubicación	Costo Total	Años de Ejecución						Financiamiento		
				20	21	22	23	24	25	Comunidad	Municipal	Externo
1	Construcción y reparación de centros educativos y dotación de materiales didácticos y equipos de oficina.	Zona #1,2,3y 4	L 6,200,000.00	x	x	x	x	x	x	L 620,000.00	L 5,580,000.00	L.0.00
2	Implementación de huertos escolares para mejorar la nutrición de los niños	Zona 1,2,3 y 4	600,000.00	x	x	x	x	x	x	60,000.00	540,000.00	0.00
3	Becas para alumnos de escasos recursos y excelencia académica	Zona 1,2,3 y 4	800,000.00	x	x	x	x	x	x	0.00	800,000.0	0.00
4	Dotación de uniformes para alumnos		600.000.00	x	x	x	x	x	x	540,000.00	60,000.00	0.00
5	Capacitación de formación y actualización tecnológica a docentes.		280,000.00	x		x			x	252,000.00	28,000.00	0.00

(F-19)

PROGRAMACION DEL PLAN DE INVERSION MUNICIPAL PLURIANUAL
(PROYECTOS ESTRATEGICOS PRIORIZADOS POR LINEA ESTRATEGICA DEL PLAN ESTRATEGICO)

DEPARTAMENTO: El Paraíso MUNICIPIO: Alauca FECHA APROBACIÓN: 14/10/2019

LÍNEA ESTRATÉGICA: 2-Generar óptimas condiciones en el área de salud

Orden Prioridad	Nombre del proyecto	Ubicación	Costo	Años de Ejecución						Financiamiento		
				20	21	22	23	24	25	Comunidad	Municipal	Externo

			Total									
1	Dotación de una ambulancia	(CIS) Casco Urbano.	L.500,000.00	x	x	x				L.0.00	L.200,000.00	L.300,000.00
2	Creación de un sistema integral de salud(SIS)	Las Limas	400,000.00					x	x	40,000.00	360,000.00	0.00
3	Dotación de medicamentos para atender a la población especialmente los grupos vulnerables.	Las Cuatro Zonas	600,000.00	x	x	x	x	x	x	60,000.00	540,000.00	0.00
4	Ampliaciones de centros de salud del municipio	Las Limas	500,000.00	x	x	x				50,000.00	450,000.00	0.00
5	Construcción de clínica materna infantil.	(CIS) Casco Urbano.	250,000.00				x	x	x	25,000.00	225,000.00	0.00
6	Capacitaciones sobre enfermedades causadas por el ambiente.	Las Cuatro Zonas	120,000.00	x		x		x	x	12,000.00	108,000.00	0.00

(F-19)

PROGRAMACION DEL PLAN DE INVERSION MUNICIPAL PLURIANUAL (PROYECTOS ESTRATEGICOS PRIORIZADOS POR LINEA ESTRATEGICA DEL PLAN ESTRATEGICO)

DEPARTAMENTO: El Paraíso MUNICIPIO: Alauca FECHA APROBACIÓN: 14/10/2019

LÍNEA ESTRATÉGICA: 3-Generar estabilidad económica en el municipio.

Orden Prioridad	Nombre del proyecto	Ubicación	Costo	Años de Ejecución						Financiamiento		
				20	21	22	23	24	25	Comunidad	Municipal	Externo

			Total									
1	Talleres para mujeres sobre panadería y repostería	Todas las Zonas	L. 2,000,000.00	x		x			x	L.200,000.00	L.1,800,000.00	L.0.00
2	Talleres de formación no formal	Todas las Zonas	2,800,000.00		x		x		x	280,000.00	2,520,000.00	0.00
3	Capacitación para elaboración de abonos orgánicos.	Todas las Zonas	1,680,000.00	x		x			x	168,000.00	1,512,000.00	0.00
4	Talleres para fomentar el agroturismo	Zona alta	2,000,000.00	x		x			x	200,000.00	1,800,000.00	0.00
5	Proyecto de banco de semilla mejorada	Zona#1,2 y 4	500,000.00	x	x				x	50,000.00	450,000.00	0.00
6	Creación de microempresas a grupos de mujeres.	Todas las Zonas	375,000.00	x		x			x	37,000.00	337,500.00	0.00
7	Creación de microempresas familiares.	Todas las Zonas	500,000.00	x			x		x	50,000.00	450,000.00	0.00

(F-19)

PROGRAMACION DEL PLAN DE INVERSION MUNICIPAL PLURIANUAL

(PROYECTOS ESTRATEGICOS PRIORIZADOS POR LINEA ESTRATEGICA DEL PLAN ESTRATEGICO)

DEPARTAMENTO: El Paraíso MUNICIPIO: Alauca FECHA APROBACIÓN: 14/10/2019

LÍNEA ESTRATÉGICA: 4-Crear servicios básicos adecuados en el municipio

Orden				Años de Ejecución	Financiamiento

Prioridad	Nombre del proyecto	Ubicación	Costo Total	20	21	22	23	24	25	Comunidad	Municipal	Externo
1	Reparación permanente de carreteras del municipio.	Todas las Zonas	L.3,200,000.00	x	x	x	x	x	x	L.320,000.00	L.2,880,000.00	L.0.00
2	Construcción de puentes sobre el rio suyatal.	Zona 2y3	1,200,000.00	x	x					120,000.00	1,080,000.00	0.00
3	Construcción cajas puentes alcantarillados del municipio.	Todas las Zonas	1,400,000.00	x	x	x	x	x	x	140,000.00	1,260,000.00	0.00
4	Construcción de servicios de alumbrado eléctrico.	Todas las Zonas	13,000.000.00	x	x	x	x	x	x	1,300.000.00	11,700,000.00	0.00
5	Construcción de viviendas a familias de escasos recursos.	Todas las Zonas	6,800,000.00	x		x		x	x	680,000.00	6,120,000.00	0.00
6	Construcción de sistema de agua potable.	Zona # 3	15,000.000.00	x	x	x				1,500,000.00	13,500,000.00	0.00
7	Implementación de huertos familiares.	Todas las Zonas	2,000,000.00	x	x	x	x	x	x	20,000.00	1,800,000.00	0.00
8	Construcción y reparación y análisis de agua a pozos excavados en el municipio.	Todas las Zonas	800,000.00	x		x		x	x	80,000.00	720,000.00	0.00
9	Construcción de letrinas y baños y pilas en los hogares.	Todas las Zonas	2,000,000.00	x	x	x	x	x	x	20,000.00	1,800,000.00	0.00
10	Construcción de pisos saludables	Todas las Zonas	1,500,000.00	x	x	x	x	x	x	150,000.00	1,350,000.00	0.00

11	Construcción de techos dignos	Todas las Zonas	1,500,000.00	x	x	x	x	x	x	150,000.00	1,350,000.00	0.00
12	Construcción de postas policiales	El Cantón	500,000.00	x	x	x				50,000.00	450,000.00	0.00
13	Creación de comités de seguridad ciudadana.	Todas las Zonas	600,000.00	x	x	x	x	x	x	60,000.00	540,000.00	0.00
14	Reactivación de alcaldes auxiliares.	Todas las Zonas	600,000.00	x	x					60,000.00	540,000.00	0.00
15	Creación de ordenanzas municipales para aplicación de las leyes de seguridad.	Todas las Zonas	0.00	x	x	x	x	x	x	0.00	0.00	0.00
16	Apoyo a los facilitadores judiciales	Casco urbano	200,000.00	x		x			x	20,000.00	180,000.00	0.00

(F-19)

PROGRAMACION DEL PLAN DE INVERSION MUNICIPAL PLURIANUAL
(PROYECTOS ESTRATEGICOS PRIORIZADOS POR LINEA ESTRATEGICA DEL PLAN ESTRATEGICO)

DEPARTAMENTO: El Paraíso MUNICIPIO: Alauca FECHA APROBACIÓN: 14/10/2019

LÍNEA ESTRATÉGICA: 5-Buena atención a los grupos vulnerables

Orden Prioridad	Nombre del proyecto	Ubicación	Costo	Años de Ejecución						Financiamiento		
				20	21	22	23	24	25	Comunidad	Municipal	Externo

			Total								
1	Capacitación a jóvenes adolescentes, para promover valores.	Las Cuatro Zonas	L.500,000.00	x		x			x	L.50,000.00	L.450,000.00	L.0.00
2	Construcción de canchas de fútbol	La Ceibita y El Momotombo	800,000.00	x	x					80,000.00	720,000.00	0.00
3	Talleres y capacitaciones a jóvenes y mujeres en diferentes oficios técnicos.	Las Cuatro Zonas	600,000.00	x		x			x	60,000.00	540,000.00	0.00
4	Construcción de espacios recreativos en lugares públicos y centros educativos	Las Cuatro Zonas	3,200,000.00	x		x			x	2,880,000.00	2,880,000.00	0.00

(F-19)

PROGRAMACION DEL PLAN DE INVERSION MUNICIPAL PLURIANUAL
(PROYECTOS ESTRATEGICOS PRIORIZADOS POR LINEA ESTRATEGICA DEL PLAN ESTRATEGICO)

DEPARTAMENTO: El Paraíso MUNICIPIO: Alauca FECHA APROBACIÓN: 14/10/2019

LÍNEA ESTRATÉGICA: 6-Ejecución de un plan de ordenamiento territorial.

				Años de	Financiamiento

Orden Prioridad	Nombre del proyecto	Ubicación	Costo Total	Ejecución								
				20	21	22	23	24	25	Comunidad	Municipal	Externo
1	Actualización de un plan de gestión ambiental municipal Zonal	Las 4 Zonas	L.240,000.00	x	x	x				L.24,000.00	L.216,000.00	L.0.00
2	Dotación de materiales para realizar actividades de campo.	Las 4 Zonas	100,000.00	x	x	x				0.00	100,000.00	0.00
3	Capacitaciones en las comunidades sobre el uso y manejo de prácticas agrícolas.	Las 4 Zonas	840,000.00	x		x			x	84,000.00	756,000.00	0.00
4	Capacitaciones de concientización a las comunidades sobre desechos solidos	Las 4 Zonas	500,000.00		x		x			50,000.00	450,000.00	0.00
5	Creación y aplicación de ordenanzas municipales para protección del medio ambiente.	Las 4 Zonas	0.00	x	x	x	x	x	x	0.00	0.00	0.00
6	Organización de las comunidades para protección vigilancia del bosque.	Las 4 Zonas	400,000.00	x		x			x	40,000.00	360,000.00	0.00
7	Delimitación, reforestación y protección de las áreas productoras de agua.	Las 4 Zonas	1,000.000.00	x		x			x	100,000.00	900,000.00	0.00

8	Dotación de eco-fogones para disminuir el uso de leña y enfermedades respiratorias.	Las 4 Zonas	1,800.000.00	x	x	x	x	x	x	0.00	1,800.000.00	0.00
9	Realizar sinergias para la legalización de tierras a productores.		80,000.00	x		x			x	8,000.00	72,000.00	0.00

ZONA #1

LOS MATAZANOS, LA CHICHIGUA, EL MOMOTOMBO, LAS CONGOJAS, LAS ANONAS, SAN ANTONIO, LA JAGUA Y CASCO URBANO

BLOQUES TEMATICOS:

(F-20)

PROGRAMACION DEL PLAN DE INVERSION MUNICIPAL PLURIANUAL
(PROYECTOS DE DESARROLLO SOCIAL PRIORIZADOS POR CADA PLAN ZONAL)

DEPARTAMENTO: El Paraíso MUNICIPIO: Alauca FECHA APROBACIÓN 16/12/2019

BLOQUE TEMÁTICO / ZONA CENTRO N°1

Orden Prioridad	Nombre del proyecto	Aldea, caserío, barrio o	Costo Total	Años de Ejecución						Financiamiento		
				20	21	22	23	24	25	Local	Municipal	Externo
1	Dotación de materiales para realizar actividades de campo. (catastro)	Alcaldía Municipal. Zona Centro # 1	L.100,000.00	x	x	x	x	x	x	L.0.00	L.100,000.00	L.0.00
2	Realizar sinergias para facilitar la legalización de tierras a productores.	ONG´S Y OG Alcaldía Zona Centro #1	80,000.00	x	x	x	x	x	x	8,000.00	72,000.00	0.00
3	Dotación de una ambulancia para emergencias.	(SIS) Sofía Carranza Casco Urbano.	L.500,000.00	x	x	x				L. 0.00	L. 200,000.00	L.300,000.00
4	Análisis de agua de pozos excavados	En la Zona Centro # 1	120,000.00	x		x			x	12,000.00	108,000.00	0.00
5	Apertura de emergencias 24 horas	En la Zona Centro # 1	800,000.00				x	x	x	80,000.00	720,000.00	0.00
6	Dotación de uniformes	En la zona		x	x	x	x	x	x			

	para alumnos.	centro #1	150,000.00							15,000.00	135,000.00	0.00
7	Becas para alumnos de escasos recursos y excelencia académica.	En la zona centro #1	200,000.00	x	x	x	x	x	x	20,000.00	180,000.00	0.00
8	Capacitaciones de formación y actualización tecnológica a docentes.	En la zona centro #1	70,000.00	x		x		x	x	7,000.00	63,000.00	0.00
9	Capacitaciones a jóvenes y adolescentes, para promover valores.	En la zona centro #1	L.125,000.00	x		x		x	x	L.12,500.00	L.112,500.00	L.0.00
10	Talleres a mujeres sobre panadería y repostería.	En la zona centro #1	500,000.00	x		x			x	50,000.00	450,000.00	0.00
11	Talleres de formación no formal.	En la zona centro #1	700,000.00	x		x		x	x	70,000.00	630,000.00	0.00
12	Dotación de eco fogones para disminuir el uso de leña.	En la zona centro #1	L.450,000.00	x	x	x	x	x	x	L.45,000.00	L.405,000.00	L.0.00
13	Creación de microempresa a grupos de mujeres.	En la zona centro #1	93,750.00	x		x		x	x	9,375.00	84,375.00	0.00
14	Creación de empresas familiar	En la zona centro #1	500,000.00	x		x		x	x	50,000.00	450,000.00	0.00
15	Creación de comités de seguridad ciudadana.	Zona centro #1		x		x			x			

			L.150,000.00							L15,000.00	L.135,000.00	L.0.00
16	Reactivación de alcaldes auxiliares	Zona centro #1	150,000.00							15,000.00	135,000.00	0.00
17	Creación de ordenanzas municipales para aplicación de las leyes de seguridad.	En la zona centro #1	0.00	x	x	x	x	x	x	0.00	0.00	0.00
18	Apoyo a los facilitadores judiciales.	Casco urbano	200,000.00	x		x			x	20,000.00	180,000.00	0.00

(F-21)

PROGRAMACION DEL PLAN DE INVERSION MUNICIPAL PLURIANUAL
(PROYECTOS DE DESARROLLO PRODUCTIVO PRIORIZADOS POR CADA PLAN ZONAL)

DEPARTAMENTO: El Paraíso **MUNICIPIO: Alauca** **FECHA APROBACIÓN 16/12/2019**

BLOQUE TEMÁTICO / ZONA CENTRO N°1

Orden Prioridad	Nombre del proyecto	Aldea, caserío, barrio o	Costo Total	Años de Ejecución						Financiamiento		
				20	21	22	23	24	25	Local	Municipal	Externo

1	Implementación de huertos escolares	En la zona centro #1	L.150,000.00	x	x	x	x	x	x	L.15,000.00	L.135,000.00	L.0.00
2	Implementación de huerto familiares	En la zona centro #1	500,000.00	x	x	x	x	x	x	50,000.00	450,000.00	0.00
3	Capacitaciones en las comunidades sobre uso y manejo de prácticas agrícolas.	En la zona centro #1	L.210,000.00	x		x			x	L.21,000.00	L.189,000.00	L.0.00
4	Capacitaciones para elaboración de abonos orgánicos.	En la zona centro #1	420,000.00	x		x		x	x	42,000.00	378,000.00	0.00
5	Talleres y capacitaciones a jóvenes y mujeres en diferentes oficios técnicos.	En la zona centro #1	150,000.00	x	x		x		x	15,000.00	135,000.00	0.00
6	Proyecto de banco de semilla mejorada.	Zona centro #1	L.125,000.00	x	x	x				L.12,500.00	L.112,500.00	L.0.00

F-(22)

PROGRAMACION DEL PLAN DE INVERSION MUNICIPAL PLURIANUAL (PROYECTOS DE INFRAESTRUCTURA SOCIAL PRIORIZADOS POR CADA PLAN ZONAL)

DEPARTAMENTO: El Paraíso **MUNICIPIO: Alauca** **FECHA APROBACIÓN 16/12/2019**

BLOQUE TEMÁTICO / ZONA CENTRO N°1

Orden Prioridad	Nombre del proyecto	Aldea, caserío, barrio o	Costo Total	Años de Ejecución						Financiamiento		
				20	21	22	23	24	25	Local	Municipal	Externo

1	Compras de predios y construcción de campos de fútbol.	El Momotombo	L.400,000.00	x	x	x				L.40,000.00	L.360,000.00	L.0.00
2	Construcción de espacios recreativos en lugares públicos y centros educativos.	Los Matasanos y La Jagua	500,000.00	x	x	x	x	x	x	50,000.00	450,000.00	0.00
3	Construcción de viviendas a familias de escasos recursos.	Casco Urbano, los matasanos, La chichigua, El Momotombo y Las Anonas	L.1,700,000.00	x		x		x	x	L.170,000.00	L.1,530,000.00	L.0.00
4	Construcción de letrinas	En la zona centro #1	500,000.00	x		x		x	x	50,000.00	450,000.00	0.00
5	Construcción de techos dignos.	En la zona centro #1	375,000.00	x	x	x	x	x	x	37,500.00	337,500.00	0.0
6	Construcción de pisos saludables.	En la zona centro #1	375,000.00	x	x	x	x	x	x	37,500.00	337,500.00	0.0
7	Construcción, reparación y análisis de agua a excavados a pozos excavados para consumo humano.	En la zona centro #1	L.500,000.00	x	x	x	x	x	x	L. 50,000.00	L.450,000.00	L.0.00
8	Construcción de centro educativo.	La Chichigua Las Congojas	L.1,200,000.	x	x	x	x	x	x		L.1,080,000.	

			00							L.120,000.00	00	L.0.00
9	Reparación permanente de carreteras de acceso a las comunidades.	En la zona centro #1	800,000.00	x	x	x	x	x	x	80,000.00	720,000.00	0.00
10	Construcción de cajas puentes.	Casco urbano	350,000.00	x	x	x	x	x	x	35,000.00	315,000.00	0.00
11	Construcción de servicios alumbrado eléctrico.	Los Calpules, Col. Luis Espinal, Bo. Nueva Jerusalén, Las Congojas La Jaguas	1,500,000.00	x	x	x	x	x	x	150,000.00	1,350,000.00	0.00
12	Construcción de una clínica materna infantil.	Casco Urbano	250,000.00				x	x	x	25,000.00	225,000.00	0.00

F-(23)

PROGRAMACION DEL PLAN DE INVERSION MUNICIPAL PLURIANUAL (PROYECTOS AMBIENTALES PRIORIZADOS POR CADA PLAN ZONAL)

DEPARTAMENTO: El Paraíso MUNICIPIO: Alauca FECHA APROBACIÓN 16/12/2019

BLOQUE TEMÁTICO / ZONA CENTRO N°1

Orden Prioridad	Nombre del proyecto	Aldea, caserío, barrio o	Costo Total	Años de Ejecución						Financiamiento		
				20	21	22	23	24	25	Local	Municipal	Externo
1	Actualización de un plan de gestión ambiental municipal zonal.	Alcaldía Municipal Zona Centro # 1	L.60,000.00	x	x	x	x			L.6,000.00	L.54,000.00	L.0.00
2	Creación y aplicación de ordenanzas municipales para protección medio ambiente.	DJM. Alcaldía Municipal Zona Centro # 1	0.00	x	x	x	x	x	x	0.00	0.00	0.00
3	Organización de las comunidades para protección y vigilancia del bosque.	Comunidades de la Zona Centro #1	400,000.00	x	x	x	x	x	x	40,000.00	360,000.00	0.00
4	Capacitaciones de concientización a las comunidades sobre desechos sólidos.	En la zona centro #1	125,000,00	x		x		x	x	12,500.00	112,500.00	0.00
5	Delimitación ,reforestación y protección delas áreas productoras de agua,	En la zona centro #1	250,000.00	x		x			x	25,000.00	225,000.00	0.00
6	Capacitaciones sobre enfermedades causadas por el ambiente	En la zona centro #1	120,000.00	x		x		x	x	12,000.00	108,000.00	0.00

ZONA #2

EL PUERCAL, OCULI, SAN PEDRO, LAS TUNAS, AGUA ZARCA, LAS MANZANILLAS

F-(20)

PROGRAMACION DEL PLAN DE INVERSION MUNICIPAL PLURIANUAL
(PROYECTOS DE DESARROLLO SOCIAL PRIORIZADOS POR CADA PLAN ZONAL)

DEPARTAMENTO: El Paraíso **MUNICIPIO: Alauca** **FECHA APROBACIÓN 16 /12/2019**

BLOQUE TEMÁTICO /ZONA BAJA N°2

Orden Prioridad	Nombre del proyecto	Aldea, caserío, barrio o	Costo Total	Años de Ejecución						Financiamiento		
				20	21	22	23	24	25	Local	Municipal	Externo
1	Dotación de materiales para realizar actividades de	Alcaldía Municipal.	100,000.00	x	x	x				0.00	100,000.00	0.00

	campo(catastro)	Zona Baja # 2										
2	Realizar sinergias para facilitar la legalización de tierras a productores.	ONG´S Y OG Alcaldía Zona Baja #2	80,000.00	x		x			x	8,000.00	72,000.00	0.00
3	Análisis de agua de pozos excavados	En la Zona Baja # 2	120,000.00	x		x			x	12,000.00	108,000.00	0.00
4	Dotación de uniformes para alumnos.	En la Zona Baja #2	150,000.00	x	x	x	x	x	x	15,000.00	135,000.00	0.00
5	Becas para alumnos de escasos recursos y excelencia académica.	En la Zona Baja #2	200,000.00	x	x	x	x	x	x	20,000.00	180,000.00	0.00
6	Capacitaciones de formación y actualización tecnológica a docentes.	En la Zona Baja #2	70,000.00	x		x		x	x	7,000.00	63,000.00	0.00
7	Capacitaciones a jóvenes y adolescentes, para promover valores.	En la zona Baja #2	L.125,000.00	x		x			x	L.12,500.00	L.112,500.00	L.0.00
8	Talleres a mujeres sobre panadería y repostería.	En la Zona Baja #2	500,000.00	x		x		x	x	50,000.00	450,000.00	0.00
9	Talleres de formación no formal.	En la Zona Baja #2	700,000.00	x		x			x	70,000.00	630,000.00	0.00
10	Dotación de eco fogones	En la zona		x		x		x	x			

	para disminuir el uso de leña.	Baja #2	L.450,000.00							L.45,000.00	L.405,000.00	L.0.00
11	Creación de microempresa a grupos de mujeres.	En la zona Baja #2	93,750.00	x		x			x	9,375.00	84,375.00	0.00
12	Creación de empresas familiar	En la zona Baja #2	500,000.00	x		x		x	x	50,000.00	450,000.00	0.00
13	Creación de comités de seguridad ciudadana.	Zona Baja #2	L.150,000.00	x		x			x	L15,000.00	L.135,000.00	L.0.00
14	Reactivación de alcaldes auxiliares	Zona Baja #2	150,000.00	x		x			x	15,000.00	135,000.00	0.00
15	Creación de ordenanzas municipales para aplicación de las leyes de seguridad.	En la zona Baja #2	0.00	x	x	x	x	x	x	0.00	0.00	0.00

F-(21)

PROGRAMACION DEL PLAN DE INVERSION MUNICIPAL PLURIANUAL (PROYECTOS DE DESARROLLO PRODUCTIVO PRIORIZADOS POR CADA PLAN ZONAL)

DEPARTAMENTO: El Paraíso MUNICIPIO: Alauca FECHA APROBACIÓN 16/12/2019

BLOQUE TEMÁTICO /ZONA BAJA N°2

Orden Prioridad	Nombre del proyecto	Aldea, caserío,	Costo Total	Años de Ejecución	Financiamiento

		barrio o		20	21	22	23	24	25	Local	Municipal	Externo
1	Implementación de huertos escolares	En la Zona Baja #2	L.150,000.00	x	x	x	x	x	x	L.15,000.00	L.135,000.00	L.0.00
2	Implementación de huerto familiares	En la Zona Baja #2	500,000.00	x	x	x	x	x	x	50,000.00	450,000.00	0.00
3	Capacitaciones en las comunidades sobre uso y manejo de prácticas agrícolas.	En la Zona Baja #2	210,000.00	x		x			x	21,000.00	189,000.00	0.00
4	Capacitaciones para elaboración de abonos orgánicos.	En la Zona Baja #2	420,000.00	x		x		x	x	42,000.00	378,000.00	0.00
5	Talleres y capacitaciones a jóvenes y mujeres en diferentes oficios técnicos.	En la Zona Baja #2	150,000.00	x	x		x	x	x	15,000.00	135,000.00	0.00
6	Proyecto de banco de semilla mejorada.	Zona Baja #2	125,000.00	x	x	x				12,500.00	112,500.00	0.00

F-(22)

PROGRAMACION DEL PLAN DE INVERSION MUNICIPAL PLURIANUAL (PROYECTOS DE INFRAESTRUCTURA SOCIAL PRIORIZADOS POR CADA PLAN ZONAL)

DEPARTAMENTO: El Paraíso **MUNICIPIO: Alauca** **FECHA APROBACIÓN 16/12/2019**

BLOQUE TEMÁTICO ZONA BAJA N°2

Orden Prioridad	Nombre del proyecto	Aldea, caserío,	Costo Total	Años de Ejecución	Financiamiento

		barrio o		20	21	22	23	24	25	Local	Municipal	Externo
1	Construcción de viviendas a familias de escasos recursos.	En la Zona Baja #2	L.1,700,000.00	x	x	x	x	x	x	L.170,000.00	L.1,530,000.00	L.0.00
2	Construcción de letrinas	En la Zona Baja #2	500,000.00	x	x	x	x	x	x	50,000.00	450,000.00	0.00
3	Construcción de techos dignos.	En la Zona Baja #2	375,000.00	x	x	x	x	x	x	37,500.00	337,500.00	0.0
4	Construcción de pisos saludables.	En la Zona Baja #2	375,000.00	x	x	x	x	x	x	37,500.00	337,500.00	0.0
5	Construcción, reparación y análisis de agua a excavados a pozos excavados para consumo humano.	En la Zona Baja #2	L.500,000.00	x	x	x	x	x	x	L. 50,000.00	L.450,000.00	L.0.00
6	Reparación permanente de carreteras de acceso a las comunidades.	En la Zona centro #2	800,000.00	x	x	x	x	x	x	80,000.00	720,000.00	0.00
7	Construcción de Puente sobre el Rio Suyatal	En la Zona Baja #2	600,000.00	x	x	x				60,000.00	540,000.00	0.00
8	Construcción de servicios alumbrado eléctrico.	En la Zona Baja #2	4,000,000.00	x	x	x	x	x	x	400,000.00	3,600,000.00	0.00

F-(23)

PROGRAMACION DEL PLAN DE INVERSION MUNICIPAL PLURIANUAL (PROYECTOS AMBIENTALES PRIORIZADOS POR CADA PLAN ZONAL)

DEPARTAMENTO: El Paraíso **MUNICIPIO: Alauca** **FECHA APROBACIÓN 16/12/2019**

BLOQUE TEMÁTICO / ZONA CENTRO N°2

Orden Prioridad	Nombre del proyecto	Aldea, caserío, barrio o	Costo Total	Años de Ejecución						Financiamiento		
				2	2	2	2	2	2	Local	Municipal	Externo

				0	1	2	3	4	5			
1	Actualización de un plan de gestión ambiental municipal zonal.	Alcaldía Municipal Zona Baja # 2	L.60,000.00	x	x	x	x			L.6,000.00	L.54,000.00	L.0.00
2	Creación y aplicación de ordenanzas municipales para protección medio ambiente.	DJM. Alcaldía Municipal Zona Baja # 2	0.00	x	x	x	x	x	x	0.00	0.00	0.00
3	Organización de las comunidades para protección y vigilancia del bosque.	Comunidades de la Zona Baja #2	400,000.00	x		x			x	40,000.00	360,000.00	0.00
4	Capacitaciones de concientización a las comunidades sobre desechos sólidos.	En la Zona Baja #2	125,000,00	x		x			x	12,500.00	112,500.00	0.00
5	Delimitación ,reforestación y protección delas áreas productoras de agua,	En la Zona Baja #2	250,000.00	x		x		x	x	25,000.00	225,000.00	0.00
6	Capacitaciones sobre enfermedades causadas por el ambiente	En la Zona Baja #2	120,000.00	x		x			x	12,000.00	108,000.00	0.00

ZONA # 3

LAS CHAMPAS, EL CANTÓN, LOS POTRERILLOS, LAS LIMAS, LA CEIBITA, EL CAMALOTAL, BUENA VISTA LOS LIMONES, LAS MANOS

F-(20)

PROGRAMACION DEL PLAN DE INVERSION MUNICIPAL PLURIANUAL
(PROYECTOS DE DESARROLLO SOCIAL PRIORIZADOS POR CADA PLAN ZONAL)

DEPARTAMENTO: El Paraíso MUNICIPIO: Alauca FECHA APROBACIÓN 16/12/2019

BLOQUE TEMÁTICO/ ZONA ALTA N°3

Orden Prioridad	Nombre del proyecto	Aldea, caserío, barrio o	Costo Total	Años de Ejecución						Financiamiento		
				20	21	22	23	24	25	Local	Municipal	Externo
1	Dotación de materiales para realizar actividades de campo(catastro)		100,000.00	x	x	x	x	x	x	0.00	100,000.00	0.00
2	Realizar sinergias para facilitar la legalización de tierras a productores.	ONG´S Y OG Alcaldía Zona Alta #3	80,000.00	x	x	x	x	x	x	8,000.00	72,000.00	0.00
3	Creación de un Sistema Integral de Salud(SIS)	Las Limas	400,000.00	x	x	x				40,000.00	360,000.00	0.00
4	Análisis de agua de pozos excavados	En la Zona Alta # 3	120,000.00	x	x	x	x	x	x	12,000.00	108,000.00	0.00
5	Becas para alumnos de recursos y excelencia académica.	En la Zona Alta #3	200,000.00	x	x	x	x	x	x	20,000.00	180,000.00	0.00
6	Capacitaciones de formación y actualización tecnológica a docentes.	En la Zona Alta #3	70,000.00	x		x		x	x	7,000.00	63,000.00	0.00
7	Capacitaciones a jóvenes y adolescentes, para promover valores.	En la zona centro #1	L.125,000.00	x	x	x	x	x	x	L.12,500.00	L.112,500.00	L.0.00

8	Talleres a mujeres sobre panadería y repostería.	En la zona centro #1	500,000.00	x	x	x	x	x	x	50,000.00	450,000.00	0.00
9	Talleres de formación no formal.	En la zona centro #1	700,000.00	x	x	x	x	x	x	70,000.00	630,000.00	0.00
10	Dotación de eco fogones para disminuir el uso de leña.	En la zona centro #1	L.450,000.00	x	x	x	x	x	x	L.45,000.00	L.405,000.00	L.0.00
11	Creación de microempresa a grupos de mujeres.	En la zona centro #1	93,750.00	x	x	x	x	x	x	9,375.00	84,375.00	0.00
12	Creación de empresas familiar	En la zona centro #1	500,000.00	x	x	x	x	x	x	50,000.00	450,000.00	0.00
13	Creación de comités de seguridad ciudadana.	Zona centro #1	L.150,000.00	x	x	x	x	x	x	L15,000.00	L.135,000.00	L.0.00
14	Reactivación de alcaldes auxiliares	Zona centro #1	150,000.00	x	x	x	x	x	x	15,000.00	135,000.00	0.00
15	Creación de ordenanzas municipales para aplicación de las leyes de seguridad.	En la zona centro #1	0.00	x	x	x	x	x	x	0.00	0.00	0.00
16	Apoyo a los facilitadores judiciales.	Casco urbano	200,000.00	x	x	x	x	x	x	20,000.00	180,000.00	0.00

F-(21)

PROGRAMACION DEL PLAN DE INVERSION MUNICIPAL PLURIANUAL
(PROYECTOS DE DESARROLLO PRODUCTIVO PRIORIZADOS POR CADA PLAN ZONAL)

DEPARTAMENTO: El Paraíso MUNICIPIO: Alauca FECHA APROBACIÓN 16/12/2019

BLOQUE TEMÁTICO/ ZONA ALTA N°3

Orden Prioridad	Nombre del proyecto	Aldea, caserío, barrio o	Costo Total	Años de Ejecución						Financiamiento		
				20	21	22	23	24	25	Local	Municipal	Externo
1	Implementación de huertos escolares	En la zona Alta #3	L.150,000.00	x	x	x	x	x	x	L.15,000.00	L.135,000.00	L.0.00
2	Implementación de huerto familiares	En la zona Alta #3	500,000.00	x	x	x	x	x	x	50,000.00	450,000.00	0.00
3	Capacitaciones en las comunidades sobre uso y manejo de prácticas agrícolas.	En la zona Alta #3	L.210,000.00	x	x	x	x	x	x	L.21,000.00	L.189,000.00	L.0.00
4	Capacitaciones para elaboración de abonos orgánicos.	En la zona Alta #3	420,000.00	x	x	x	x	x	x	42,000.00	378,000.00	0.00
5	Talleres y capacitaciones a jóvenes y mujeres en diferentes oficios técnicos.	En la zona Alta #3	150,000.00	x	x		x	x	x	15,000.00	135,000.00	0.00
6	Talleres para fomentar el agroturismos.	En la zona Alta #3	2,000,000.00	x	x	x	x	x	x	200,000.00	1,800,000.00	0.00

(F-22)

PROGRAMACION DEL PLAN DE INVERSION MUNICIPAL PLURIANUAL
(PROYECTOS DE INFRAESTRUCTURA SOCIAL PRIORIZADOS POR CADA PLAN ZONAL)

DEPARTAMENTO: El Paraíso MUNICIPIO: Alauca FECHA APROBACIÓN 16/12/2019

BLOQUE TEMÁTICO/ ZONA ALTA N°3

Orden Prioridad	Nombre del proyecto	Aldea, caserío, barrio	Unidad de medida	Cantidad	Costo Unit.	Costo Total	Años de Ejecución						Financiamiento		
							20	21	22	23	24	25	Local	Municipal	Externo
1	Compras de predios y construcción de campos de fútbol.	La Ceibita	M2	1000	L.400.00	L.400,000.00	x	x	x				L.40,000.00	L.360,000.00	L.0.00
2	Construcción de espacios recreativos en lugares públicos y centros educativos.	En la zona Alta #3	Global	2	250,000.00	500,000.00	x	x	x	x	x	x	50,000.00	450,000.00	0.00
3	Construcción de viviendas a familias de escasos recursos.	En la zona Alta #3	Global	11	154,545.45	1,700,000.00	x	x	x	x	x	x	L.170,000.00	L.1,530,000.00	L.0.00
4	Construcción de letrinas	En la zona Alta #3	Global	70	7,142.86	500,000.00	x	x	x	x	x	x	50,000.00	450,000.00	0.00
5	Construcción de techos	En la zona	M2	1800	208.3333	375,000.00	x	x	x	x	x	x	37,500.00	337,500.00	0.0

	dignos.	Alta #3													
6	Construcción de pisos saludables.	En la zona Alta #3	M2	2500	150,000.00	375,000.00	x	x	x	x	x	x	37,500.00	337,500.00	0.0
7	Construcción de sistema de agua potable.	En la zona Alta #3	Global	-	15,000,000.00	15,000,000.00	x	x	x	x			1,500,000.00	13,500,000.00	0.00
8	Construcción, reparación y análisis de agua a excavados a pozos excavados para consumo humano.	En la zona Alta #3	Unidad	20	25,000.00	L.500,000.00	x	x	x	x	x	x	L. 50,000.00	L.450,000.00	L.0.00
9	Construcción de centro educativo.	Las Limas	Global	1	3,000,000.00	L.3,000,000.00	x	x	x	x	x	x	L.300,000.00	L.2,700,000.00	L.0.00
10	Reparación permanente de carreteras de acceso a las comunidades.	En la zona Alta #3	Global	-	800,000.0	800,000.00	x	x	x	x	x	x	80,000.00	720,000.00	0.00

11	Construcción de servicios alumbrado eléctrico.	Caseríos de Las Limas, El Camalotal, La Ceibita y Buena Vista.	Global	4	3,000,000.00	3,000,000.00	x	x	x	x	x	x	300,000.00	2,700,000.00	0.00
12	Construcción de Posta Policial.	El Cantón	Global	1	500,000.00	500,000.00	x	x	x				50,000.00	450,000.00	0.00
13	.Ampliación de centros de salud.	Las Limas	Global	1	500,000.00	500,000.00				x	x	x	50,000.00	450,000.00	0.00

(F-23)

PROGRAMACION DEL PLAN DE INVERSION MUNICIPAL PLURIANUAL (PROYECTOS AMBIENTALES PRIORIZADOS POR CADA PLAN ZONAL)

DEPARTAMENTO: El Paraíso MUNICIPIO: Alauca FECHA APROBACIÓN 16/12/2019

BLOQUE TEMÁTICO / ZONA ALTA N°3

Orden Prioridad	Nombre del proyecto	Aldea, caserío, barrio o	Costo Total	Años de Ejecución						Financiamiento		
				20	21	22	23	24	25	Local	Municipal	Externo
1	Actualización de un plan de gestión ambiental municipal zonal.	Alcaldía Municipal Zona Alta # 3	L.60,000.00	x	x	x	x	x	x	L.6,000.00	L.54,000.00	L.0.00
2	Creación y aplicación de ordenanzas municipales para protección medio ambiente.	DJM. Alcaldía Municipal Zona Alta # 3	0.00	x	x	x	x	x	x	0.00	0.00	0.00
3	Organización de las comunidades para protección y vigilancia del bosque.	Comunidades de la Zona Alta #3	400,000.00f	x	x	x	x	x	x	40,000.00	360,000.00	0.00
4	Delimitación ,reforestación y protección de las áreas productoras de agua,	En la Zona Alta #3	250,000.00	x	x	x	x	x	x	25,000.00	225,000.00	0.00
5	Capacitaciones sobre enfermedades causadas por el ambiente	En la Zona Alta #3	120,000.00	x	x	x	x	x	x	12,000.00	108,000.00	0.00

ZONA # 4

EL PEDREGALITO, SABANA REDONDA, LAS CHINAMPAS, EL MATAPALO, Y EL JICARO

(F-20)

PROGRAMACION DEL PLAN DE INVERSION MUNICIPAL PLURIANUAL
(PROYECTOS DE DESARROLLO SOCIAL PRIORIZADOS POR CADA PLAN ZONAL)

DEPARTAMENTO: El Paraíso **MUNICIPIO: Alauca** **FECHA APROBACIÓN 16/12/2020**

BLOQUE TEMÁTICO/ ZONA FRONTREAS N°4

Orden	Nombre del proyecto	Aldea,	Costo	Años de	Financiamiento

Prioridad		caserío, barrio o	Total	Ejecución								
				20	21	22	23	24	25	Local	Municipal	Externo
1	Dotación de materiales para realizar actividades de campo(catastro)	Alcaldía Municipal Zona Frontera # 4	100,000.00	x	x	x	x	x	x	0.00	100,000.00	0.00
2	Realizar sinergias para facilitar la legalización de tierras a productores.	ONG´S Y OG Alcaldía Municipal Zona Frontera # 4	80,000.00	x	x	x	x	x	x	8,000.00	72,000.00	0.00
3	Análisis de agua de pozos excavados	Zona Frontera # 4	120,000.00	x	x	x	x	x	x	12,000.00	108,000.00	0.00
4	Dotación de uniformes para alumnos.	Alcaldía Municipal Zona Frontera # 4	L.150,000.00	x	x	x	x	x	x	L.15,000.00	L.135,000.00	L.0.00
5	Becas para alumnos de recursos y excelencia académica.	Alcaldía Municipal Zona Frontera # 4	200,000.00	x	x	x	x	x	x	20,000.00	180,000.00	0.00
6	Capacitaciones de formación y actualización tecnológica a docentes.	Alcaldía Municipal Zona Frontera	70,000.00	x		x		x	x	7,000.00	63,000.00	0.00

		# 4										
7	Capacitaciones a jóvenes y adolescentes, para promover valores.	Alcaldía Municipal Zona Frontera # 4	L.125,000.00	x	x	x	x	x	x	L.12,500.00	L.112,500.00	L.0.00
8	Talleres a mujeres sobre panadería y repostería.	Alcaldía Municipal Zona Frontera # 4	500,000.00	x	x	x	x	x	x	50,000.00	450,000.00	0.00
9	Talleres de formación no formal.	Alcaldía Municipal Zona Frontera # 4	700,000.00	x	x	x	x	x	x	70,000.00	630,000.00	0.00
10	Dotación de eco fogones para disminuir el uso de leña.	Alcaldía Municipal Zona Frontera # 4	L.450,000.00	x	x	x	x	x	x	L.45,000.00	L.405,000.00	L.0.00
11	Creación de microempresa a grupos de mujeres.	Alcaldía Municipal Zona Frontera # 4	93,750.00	x	x	x	x	x	x	9,375.00	84,375.00	0.00
12	Creación de empresas familiar	Zona Frontera # 4	500,000.00	x	x	x	x	x	x	50,000.00	450,000.00	0.00
13	Creación de comités de seguridad ciudadana.	Zona Frontera		x	x	x	x	x	x			

		# 4	L.150,000.00							L15,000.00	L.135,000.00	L.0.00
14	Reactivación de alcaldes auxiliares	Zona Frontera # 4	150,000.00	x	x	x	x	x	x	15,000.00	135,000.00	0.00
15	Creación de ordenanzas municipales para aplicación de las leyes de seguridad.	Alcaldía Municipal Zona Frontera # 4	0.00	x	x	x	x	x	x	0.00	0.00	0.00

(F-21)

PROGRAMACION DEL PLAN DE INVERSION MUNICIPAL PLURIANUAL (PROYECTOS DE DESARROLLO PRODUCTIVO PRIORIZADOS POR CADA PLAN ZONAL)

DEPARTAMENTO: El Paraíso MUNICIPIO: Alauca FECHA APROBACIÓN 16/12/2019

BLOQUE TEMÁTICO/ ZONA FRONTREAS N°4

Orden	Nombre del proyecto	Aldea,	Costo	Años de	Financiamiento

Prioridad		caserío, barrio o	Total	Ejecución								
				20	21	22	23	24	25	Local	Municipal	Externo
1	Implementación de huertos escolares	Zona Frontera # 4	L.150,000.00	x	x	x	x	x	x	L.15,000.00	L.135,000.00	L.0.00
2	Implementación de huerto familiares	Zona Frontera # 4	500,000.00	x	x	x	x	x	x	50,000.00	450,000.00	0.00
3	Capacitaciones en las comunidades sobre uso y manejo de prácticas agrícolas.	Zona Frontera # 4	L.210,000.00	x	x	x	x	x	x	L.21,000.00	L.189,000.00	L.0.00
4	Capacitaciones para elaboración de abonos orgánicos.	Zona Frontera # 4	420,000.00	x	x	x	x	x	x	42,000.00	378,000.00	0.00
5	Talleres y capacitaciones a jóvenes y mujeres en diferentes oficios técnicos.	Zona Frontera # 4	150,000.00	x	x		x	x	x	15,000.00	135,000.00	0.00
6	Proyecto de banco de semilla mejorada.	Zona Frontera # 4	L.125,000.00	x	x	x	x	x	x	L.12,500.00	L.112,500.00	L.0.00

(F-22)

PROGRAMACION DEL PLAN DE INVERSION MUNICIPAL PLURIANUAL
(PROYECTOS DE INFRAESTRUCTURA SOCIAL PRIORIZADOS POR CADA PLAN ZONAL)

DEPARTAMENTO: El Paraíso MUNICIPIO: Alauca FECHA APROBACIÓN 16/12/2019

BLOQUE TEMÁTICO/ ZONA FRONTREAS N°4

Orden Prioridad	Nombre del proyecto	Aldea, caserío, barrio o	Unidad de medidas	Cant.	Costo Unit.	Costo Total	Años de Ejecución						Financiamiento		
							20	21	22	23	24	25	Local	Municipal	Externo
1	Construcción de espacios recreativos en lugares públicos y centros educativos.	El Jícaro	Global	1	L.1,700,000.00	L.1,700,000.00	x	x	x	x	x	x	L.170,000.00	1,530,000.00	0.00
2	Construcción de viviendas a familias de escasos recursos.	Zona Frontera # 4	Global	11	154,545.45	1,700,000.00	x	x	x	x	x	x	170,000.00	L.1,530,000.00	L.0.00
3	Construcción de letrinas	Zona Frontera # 4	Global	70	7,142.86	500,000.00	x	x	x	x	x	x	50,000.00	450,000.00	0.00
4	Construcción de techos dignos.	Zona Frontera # 4	M2	1800	208.3333	375,000.00	x	x	x	x	x	x	37,500.00	337,500.00	0.0
5	Construcción de pisos saludables.	Zona Frontera # 4	M2	2500	150,000.00	375,000.00	x	x	x	xF	x	x	37,500.00	337,500.00	0.0

6	Construcción, reparación y análisis de agua a pozos excavados para consumo humano.	Zona Frontera # 4	Unidad	20	25,000.00	L.500,000.00	x	x	x	x	x	x	L. 50,000.00	L.450,000.00	L.0.00
7	Reparación de centros educativos	El Jícaro y Sabana Redonda	Global	2	1,000,000.00	L.2,000,000.00	x	x	x	x	x	x	L.200,000.00	L.1,800,000.00	L.0.00
8	Reparación permanente de carreteras de acceso a las comunidades.	Zona Frontera # 4	Global	-	800,000.00	800,000.00	x	x	x	x	x	x	80,000.00	720,000.00	0.00
9	Construcción de cajas puentes.	Zona Frontera # 4	Global	1	350,000.00	350,000.00	x	x	x	x	x	x	35,000.00	315,000.00	0.00
	Construcción de puente sobre El Rio Suyatal.	En la zona Alta #4	Global	1	600,000.00	600,000.00	x	x	x				60,000.00	540,000.00	0.00
10	Construcción de servicios alumbrado eléctrico.	El pedregalito, Las Chinampas y			1,333,500.00	4,500,000.00	x	x	x	x	x	x	450,000.00	4,050,000.00	0.00

		sabana redonda	Global	3											

F-(23)

PROGRAMACION DEL PLAN DE INVERSION MUNICIPAL PLURIANUAL (PROYECTOS AMBIENTALES PRIORIZADOS POR CADA PLAN ZONAL)

DEPARTAMENTO: El Paraíso **MUNICIPIO: Alauca** **FECHA APROBACIÓN 16/12/2019**

BLOQUE TEMÁTICO / ZONA FONTERA N°4

Orden Prioridad	Nombre del proyecto	Aldea, caserío, barrio o colonia	Costo Total	Años de Ejecución						Financiamiento		
				20	21	22	23	24	25	Local	Municipal	Externo
1	Actualización de un plan de	Alcaldía		x	x	x	x	x	x			

	gestión ambiental municipal Zonal.	Municipal Zona Frontera # 4	L.60,000.00							L.6,000.00	L.54,000.00	L.0.00
2	Creación y aplicación de ordenanzas municipales para protección medio ambiente.	DJM. Alcaldía Municipal Zona Frontera # 4	0.00	x	x	x	x	x	x	0.00	0.00	0.00
3	Organización de las comunidades para protección y vigilancia del bosque.	Zona Frontera # 4	400,000.00	x	x	x	x	x	x	40,000.00	360,000.00	0.00
4	Capacitaciones de concientización a las comunidades sobre desechos sólidos.	Alcaldía Municipal Zona Frontera # 4	125,000,00	x	x	x	x	x	x	12,500.00	112,500.00	0.00
5	Delimitación ,reforestación y protección delas áreas productoras de agua,	Alcaldía Municipal Zona Frontera # 4	250,000.00	x	x	x	x	x	x	25,000.00	225,000.00	0.00
6	Capacitaciones sobre enfermedades causadas por el ambiente	Alcaldía Municipal Zona Frontera # 4	120,000.00	x	x	x	x	x	x	12,000.00	108,000.00	0.00

ZONA CENTRO #1

CASCO URBANO, LOS MATASANOS, LA CHICHIGUA, LAS CONGOJAS, EL MOMOTOMBO, LAS ANONAS, LA JAGUA Y SAN ANTONIO

(F-24)

CRITERIOS BÁSICOS A CONSIDERAR EN LA UBICACIÓN DE LOS PROYECTOS SEGÚN CONDICIONES DE OT

Depto. El Paraíso Municipio: Alauca BLOQUE TEMÁTICO: Desarrollo Social

Prioridad	Nombre del proyecto	Ubicación	Condicionantes de OT
1	Dotación de materiales para realizar actividades de campo. (catastro)	Alcaldía Municipal	Materiales de mala calidad
2	Realizar sinergias para facilitar la legalización de tierras a productores.	Alcaldía Municipal instituciones del estado o ong´s	No haya presencia de estas instituciones.

3	Dotación de una ambulancia para emergencias.	(CIS) Casco Urbano	Falta de aporte externo.
4	Análisis de agua de pozos excavados	Toda la Zona Centro	Poco interés de las autoridades
5	Apertura de emergencias 24 horas	(CIS) Casco Urbano	La no aprobación por parte de la secretaria.
6	Dotación de uniformes para alumnos.	En la Zona Centro #1	No cubrir con todo el alumnado.
7	Becas para alumnos de escasos recursos y excelencia académica.	En la Zona Centro #1	Mala distribución
8	Capacitaciones de formación y actualización tecnológica a docentes.	En la Zona Centro #1	No contar con materiales didácticos avanzados
9	Capacitaciones a jóvenes y adolescentes, para promover valores.	En la Zona Centro #1	Apatía de los jóvenes
10	Talleres a mujeres sobre panadería y repostería .	En la Zona Centro #1	Mala organización
11	Talleres de formación no formal.	En la Zona Centro #1	Mala organización
12	Dotación de eco fogones para disminuir el uso de leña.	En la Zona Centro #1	Mal uso y manejo
13	Creación de microempresa a grupos de mujeres.	En la Zona Centro #1	Mala organización
14	Mala organización	En la Zona Centro #1	Desintegración familiar
15	Creación de comités de seguridad ciudadana.	En la Zona Centro #1	Falta de apoyo municipal
16	Reactivación de alcaldes auxiliares	En la Zona Centro #1	Falta de apoyo municipal
17	Creación de ordenanzas municipales para aplicación de las leyes de seguridad.	En la Zona Centro #1	No cumplimiento de las ordenanzas.

18	Apoyo a los facilitadores judiciales.	Casco urbano	Falta de apoyo municipal

(F-24)

CRITERIOS BÁSICOS A CONSIDERAR EN LA UBICACIÓN DE LOS PROYECTOS SEGÚN CONDICIONES DE OT

Depto. El Paraíso Municipio: Alauca BLOQUE TEMÁTICO: Desarrollo Productivo

Prioridad	Nombre del proyecto	Ubicación	Condicionantes de OT
1	Implementación de huertos escolares	En la zona centro#1	Proliferación de plagas

2	Implementación de huerto familiares	En la zona centro#1	Proliferación de plagas
3	Capacitaciones en las comunidades sobre uso y manejo de prácticas agrícolas.	En la zona centro#1	Apatía de la comunidad
4	Capacitaciones para elaboración de abonos orgánicos.	En la zona centro#1	No asistencia las capacitaciones
5	Talleres y capacitaciones a jóvenes y mujeres en diferentes oficios técnicos.	En la zona centro#1	No poner en práctica lo aprendido.
6	Proyecto de banco de semilla mejorada.	En la zona centro#1	Desorganización

(F-24)

CRITERIOS BÁSICOS A CONSIDERAR EN LA UBICACIÓN DE LOS PROYECTOS SEGÚN CONDICIONES DE OT

Depto. El Paraíso Municipio: Alauca BLOQUE TEMÁTICO: Infraestructura Social

Prioridad	Nombre del proyecto	Ubicación	Condicionantes de OT
1	Compras de predios y construcción de campos de fútbol.	El Momotombo	Terreno no legalizados
2	Construcción de espacios recreativos en lugares públicos y centros educativos.	Los Matasanos y La Jagua	Terreno no legalizados

3	Construcción de viviendas a familias de escasos recursos.	Casco Urbano, los matasanos, La chichigua, El Momotombo y Las Anonas	Falta de predios para la construcción.
4	Construcción de letrinas	En la zona centro #1	Terrenos no aptos para construcción.
5	Construcción de techos dignos.	En la zona centro #1	No cubrir el 100% los techos
6	Construcción de pisos saludables.	En la zona centro #1	Falta de supervisión
7	Construcción, reparación y análisis de agua a excavados a pozos excavados para consumo humano.	En la zona centro #1	Niveles friáticos bajos
8	Construcción de centro educativo.	En la zona centro #1	Falta de documentación.
9	Reparación permanente de carreteras de acceso a las comunidades.	En la zona centro #1	Conflictos de tierras.
10	Construcción de cajas puentes.	Casco urbano	Deforestación
11	Construcción de servicios alumbrado eléctrico.	Los Calpules, Col. Luis Espinal, Bo. Nueva Jerusalén, Las Congojas La Jaguas	La Deforestación
12	Construcción de una clínica materna infantil.	Casco Urbano	La no Aprobación de la secretaria de salud.

(F-24)

CRITERIOS BÁSICOS A CONSIDERAR EN LA UBICACIÓN DE LOS PROYECTOS SEGÚN CONDICIONES DE OT

Depto. El Paraíso Municipio: Alauca BLOQUE TEMÁTICO: Proyectos ambientales

Prioridad	Nombre del proyecto	Ubicación	Condicionantes de OT
1	Actualización de un plan de gestión ambiental municipal zonal.	Alcaldía Municipal Zona Centro# 1	Poco interés en la ejecución del plan
2	Creación y aplicación de ordenanzas municipales para	Zona Centro #1	No cumplimiento

	protección medio ambiente.		
3	Organización de las comunidades para protección y vigilancia del bosque.	Zona Centro #1	Poca participación ciudadana
4	Capacitaciones de concientización a las comunidades sobre desechos sólidos.	En la zona centro #1	No contar con un lugar adecuado para depositarlo
5	Delimitación ,reforestación y protección delas áreas productoras de agua,	En la zona centro #1	Conflictos de tierra
6	Capacitaciones sobre enfermedades causadas por el ambiente	En la zona centro #1	La ocupación laboral

ZONA BAJA #2

ELPUERCAL, OCULI, SAN PEDRO, LAS TUNAS, AGUA ZARCA, LA MANZANILLA.

(F-24)

CRITERIOS BÁSICOS A CONSIDERAR EN LA UBICACIÓN DE LOS PROYECTOS SEGÚN CONDICIONES DE OT

Depto. El Paraíso Municipio: Alauca BLOQUE TEMÁTICO: Desarrollo Social

Prioridad	Nombre del proyecto	Ubicación	Condicionantes de OT
1	Dotación de materiales para realizar actividades de campo(catastro)	Alcaldía Municipal. Zona Baja# 2	Materiales de mala calidad

2	Realizar sinergias para facilitar la legalización de tierras a productores.	Alcaldía Municipal. Zona Baja# 2	No agilizar actividades
3	Análisis de agua de pozos excavados	Alcaldía Municipal. Zona Baja# 2	Falta de logística
4	Dotación de uniformes para alumnos.	Alcaldía Municipal. Zona Baja# 2	No cubrir el 100%de comunidades.
5	Becas para alumnos de escasos recursos y excelencia académica.	Alcaldía Municipal. Zona Baja# 2	Mala distribución
6	Capacitaciones de formación y actualización tecnológica a docentes.	Alcaldía Municipal. Zona Baja# 2	No contar con materiales didácticos avanzados
7	Capacitaciones a jóvenes y adolescentes, para promover valores.	Alcaldía Municipal. Zona Baja# 2	Apatía en participar
8	Talleres a mujeres sobre panadería y repostería.	Alcaldía Municipal. Zona Baja# 2	Poca organización
9	Talleres de formación no formal.	Alcaldía Municipal. Zona Baja# 2	Apatía de parte de los participantes.
10	Dotación de eco fogones para disminuir el uso de leña.	Alcaldía Municipal. Zona Baja# 2	Mal uso y manejo
11	Creación de microempresa a grupos de mujeres.	Alcaldía Municipal. Zona Baja# 2	Poca organización
12	Creación de empresas familiar	Alcaldía Municipal. Zona Baja# 2	Desintegración familiar
13	Creación de comités de seguridad ciudadana.	Alcaldía Municipal. Zona Baja# 2	Poca participación
14	Reactivación de alcaldes auxiliares	Alcaldía Municipal. Zona Baja# 2	Poca participación
15	Creación de ordenanzas municipales para aplicación de las leyes de seguridad.	Alcaldía Municipal. Zona Baja# 2	No cumplimiento

(F-24)

CRITERIOS BÁSICOS A CONSIDERAR EN LA UBICACIÓN DE LOS PROYECTOS SEGÚN CONDICIONES DE OT

Depto. El Paraíso Municipio: Alauca BLOQUE TEMÁTICO: Desarrollo Productivo

Prioridad	Nombre del proyecto	Ubicación	Condicionantes de OT

1	Implementación de huertos escolares	Zona Baja #2	Proliferación de plagas
2	Implementación de huerto familiares	Zona Baja #2	Proliferación de plagas
3	Capacitaciones en las comunidades sobre uso y manejo de prácticas agrícolas.	Zona Baja #2	Apatía de productores
4	Capacitaciones para elaboración de abonos orgánicos.	Zona Baja #2	Apatía de productores
5	Talleres y capacitaciones a jóvenes y mujeres en diferentes oficios técnicos.	Zona Baja #2	Poca participación dela mujer.
6	Proyecto de banco de semilla mejorada.	Zona Baja #2	Falta de organización

(F-24)

CRITERIOS BÁSICOS A CONSIDERAR EN LA UBICACIÓN DE LOS PROYECTOS SEGÚN CONDICIONES DE OT

Depto. El Paraíso Municipio: Alauca BLOQUE TEMÁTICO: Infraestructura Social

Prioridad	Nombre del proyecto	Ubicación	Condicionantes de OT

1	Construcción de viviendas a familias de escasos recursos.	En la Zona Baja #2	No contar con predios para la ejecución.
2	Construcción de letrinas	En la Zona Baja #2	Terrenos no aptos para construcción de letrinas.
3	Construcción de techos dignos.	En la Zona Baja #2	No llegar a las familias que en verdad lo necesitan.
4	Construcción de pisos saludables.	En la Zona Baja #2	No llegar a las familias que en verdad lo necesitan.
5	Construcción, reparación y análisis de agua a excavados a pozos excavados para consumo humano.	En la Zona Baja #2	Niveles friáticos bajos.
6	Reparación permanente de carreteras de acceso a las comunidades.	En la Zona Baja #2	Escaso mantenimiento.
7	Construcción de Puente sobre el Rio Suyatal	En la Zona Baja #2	Desforestación.
8	Construcción de servicios alumbrado eléctrico.	En la Zona Baja #2	Desforestación

(F-24)

CRITERIOS BÁSICOS A CONSIDERAR EN LA UBICACIÓN DE LOS PROYECTOS SEGÚN CONDICIONES DE OT

Depto. El Paraíso Municipio: Alauca BLOQUE TEMÁTICO: Proyecto Ambientales

Prioridad	Nombre del proyecto	Ubicación	Condicionantes de OT

1	Actualización de un plan de gestión ambiental municipal zonal.	En la Zona Baja #2	Poco interés en la ejecución del plan
2	Creación y aplicación de ordenanzas municipales para protección medio ambiente.	En la Zona Baja #2	No Aplica
3	Organización de las comunidades para protección y vigilancia del bosque.	En la Zona Baja #2	No Aplica
4	Capacitaciones de concientización a las comunidades sobre desechos sólidos.	En la Zona Baja #2	Apatía delos pobladores
5	Delimitación ,reforestación y protección delas áreas productoras de agua,	En la Zona Baja #2	Conflictos de tierras
6	Capacitaciones sobre enfermedades causadas por el ambiente	En la Zona Baja #2	Apatía a participar

ZONA ALTA #3

LAS CHAMPAS, EL CANTÓN, LOS POTRERILLOS, LAS LIMAS, EL CAMALOTAL, LA CEIBITA, BUENA VISTA, LAS MANOS Y LIMONES

(F-24)

CRITERIOS BÁSICOS A CONSIDERAR EN LA UBICACIÓN DE LOS PROYECTOS SEGÚN CONDICIONES DE OT

Depto. El Paraíso Municipio: Alauca BLOQUE TEMÁTICO: Desarrollo Social

Prioridad	Nombre del proyecto	Ubicación	Condicionantes de OT
1	Dotación de materiales para realizar actividades de campo(catastro)	Alcaldía Municipal. Zona Alta # 3	Materiales de mala calidad.
2	Realizar sinergias para facilitar la legalización de tierras a productores.	.Zona Alta # 3	Ausencia de instituciones.
3	Creación de un Sistema Integral de Salud(SIS)	Zona Alta# 3	No lo valide la secretaria.
4	Análisis de agua de pozos excavados	Zona Alta# 3	Bajo nivel friático.
5	Becas para alumnos de recursos y excelencia académica.	Zona Alta# 3	Mala distribución.
6	Capacitaciones de formación y actualización tecnológica a docentes.	Zona Alta# 3	Apatía de los maestros
7	Capacitaciones a jóvenes y adolescentes, para promover valores.	Zona Alta# 3	Apatía de los jóvenes.
8	Talleres a mujeres sobre panadería y repostería.	Zona Alta# 3	Apatía a participación.
9	Talleres de formación no formal.	Zona Alta# 3	Ausencia de participantes.
10	Dotación de eco fogones para disminuir el uso de leña.	Zona Alta# 3	Mal uso y manejo.
11	Creación de microempresa a grupos de mujeres.	Zona Alta# 3	Machismo.
12	Creación de empresas familiar	Zona Alta# 3	Desintegración familiar.
13	Creación de comités de seguridad ciudadana.	Zona Alta# 3	Poco apoyo municipal.
14	Reactivación de alcaldes auxiliares	Zona Alta# 3	Poco apoyo municipal.

15	Creación de ordenanzas municipales para aplicación de las leyes de seguridad.	Zona Alta# 3	No cumplimiento
16	Apoyo a los facilitadores judiciales.	Zona Alta# 3	Poco apoyo municipal.

(F-24)

CRITERIOS BÁSICOS A CONSIDERAR EN LA UBICACIÓN DE LOS PROYECTOS SEGÚN CONDICIONES DE OT

Depto. El Paraíso Municipio: Alauca BLOQUE TEMÁTICO: Desarrollo Productivo

Prioridad	Nombre del proyecto	Ubicación	Condicionantes de OT

1	Implementación de huertos escolares	En la zona Alta #3	Proliferación de plagas.
2	Implementación de huerto familiares	En la zona Alta #3	Proliferación de plagas.
3	Capacitaciones en las comunidades sobre uso y manejo de prácticas agrícolas.	En la zona Alta #3	Apatía a participar.
4	Capacitaciones para elaboración de abonos orgánicos.	En la zona Alta #3	Apatía a participar.
5	Talleres y capacitaciones a jóvenes y mujeres en diferentes oficios técnicos.	En la zona Alta #3	No participación de la mujer
6	Talleres para fomentar el agroturismos.	En la zona Alta #3	Poca participación

(F-24)

CRITERIOS BÁSICOS A CONSIDERAR EN LA UBICACIÓN DE LOS PROYECTOS SEGÚN CONDICIONES DE OT

Depto. El Paraíso Municipio: Alauca BLOQUE TEMÁTICO: Infraestructura Social

Prioridad	Nombre del proyecto	Ubicación	Condicionantes de OT
1	Compras de predios y construcción de campos de fútbol.	La Ceibita	Predio en conflicto

2	Construcción de espacios recreativos en lugares públicos y centros educativos.	En la zona Alta #3	Falta de documentación
3	Construcción de viviendas a familias de escasos recursos.	En la zona Alta #3	Falta de predios para la construcción
4	Construcción de letrinas	En la zona Alta #3	Terrenos no aptos para la construcción de letrinas
5	Construcción de techos dignos.	En la zona Alta #3	Mala distribución
6	Construcción de pisos saludables.	En la zona Alta #3	Mala distribución
7	Construcción de sistema de agua potable.	En la zona Alta #3	Presa en predios de otro municipio
8	Construcción, reparación y análisis de agua a excavados a pozos excavados para consumo humano.	En la zona Alta #3	Niveles friáticos bajos
9	Construcción de centro educativo.	Las Limas	Terrenos en problemas de riesgo.
10	Reparación permanente de carreteras de acceso a las comunidades.	En la zona Alta #3	falta mantenimiento.
11	Construcción de servicios alumbrado eléctrico.	Caseríos de Las Limas, El Camalotal, La Ceibita y Buena Vista.	Deforestación.
12	Construcción de Posta Policial.	El Cantón	No apoyo de la secretaria de seguridad.
13	.Ampliación de centros de salud.	Las Limas	Predio insuficiente.

(F-24)

CRITERIOS BÁSICOS A CONSIDERAR EN LA UBICACIÓN DE LOS PROYECTOS SEGÚN CONDICIONES DE OT

Depto. El Paraíso Municipio: Alauca BLOQUE TEMÁTICO: Proyectos Ambientales

Prioridad	Nombre del proyecto	Ubicación	Condicionantes de OT

1	Actualización de un plan de gestión ambiental municipal zonal.	En la Zona Alta #3	Poco interés en la ejecución del plan.
2	Creación y aplicación de ordenanzas municipales para protección medio ambiente.	En la Zona Alta #3	No Aplica
3	Organización de las comunidades para protección y vigilancia del bosque.	En la Zona Alta #3	Apatía a participar.
4	Delimitación ,reforestación y protección de las áreas productoras de agua,	En la Zona Alta #3	Propiedades en litigio.
5	Capacitaciones sobre enfermedades causadas por el ambiente	En la Zona Alta #3	Ausencia en las reuniones.

ZONA LA FRONTERA #4

EL PEDREGALITO, SABANA REDONDA, LAS CHINAMPAS, EL MATAPALO Y EL JICARO

(F-24)

CRITERIOS BÁSICOS A CONSIDERAR EN LA UBICACIÓN DE LOS PROYECTOS SEGÚN CONDICIONES DE OT

Depto. El Paraíso Municipio: Alauca BLOQUE TEMÁTICO: Desarrollo Social

Prioridad	Nombre del proyecto	Ubicación	Condicionantes de OT
1	Dotación de materiales para realizar actividades de	Alcaldía Municipal Zona	Materiales de mala calidad.

	campo(catastro)	Frontera # 4	
2	Realizar sinergias para facilitar la legalización de tierras a productores.	Alcaldía Municipal Zona Frontera # 4	Ausencia de instituciones.
3	Análisis de agua de pozos excavados	Zona Frontera # 4	Agua no apta para consumo humano.
4	Dotación de uniformes para alumnos.	Zona Frontera # 4	Mala distribución.
5	Becas para alumnos de recursos y excelencia académica.	Zona Frontera # 4	Mala distribución
6	Capacitaciones de formación y actualización tecnológica a docentes.	Zona Frontera # 4	No contar con materiales didácticos, actualizados.
7	Capacitaciones a jóvenes y adolescentes, para promover valores.	Zona Frontera # 4	Ausencia en las reuniones.
8	Talleres a mujeres sobre panadería y repostería.	Zona Frontera # 4	Falta de organización.
9	Talleres de formación no formal.	Zona Frontera # 4	Ausencia de personas.
10	Dotación de eco fogones para disminuir el uso de leña.	Zona Frontera # 4	Mal uso y manejo.
11	Creación de microempresa a grupos de mujeres.	Zona Frontera # 4	Machismo.
12	Creación de empresas familiar	Zona Frontera # 4	Desintegración familiar
13	Creación de comités de seguridad ciudadana.	Zona Frontera # 4	Poca participación.
14	Reactivación de alcaldes auxiliares	Zona Frontera # 4	Poca participación

15	Creación de ordenanzas municipales para aplicación de las leyes de seguridad.	Zona Frontera # 4	No se cumplen

(F-24)

CRITERIOS BÁSICOS A CONSIDERAR EN LA UBICACIÓN DE LOS PROYECTOS SEGÚN CONDICIONES DE OT

Depto. El Paraíso Municipio: Alauca BLOQUE TEMÁTICO: Desarrollo Productivo.

Prioridad	Nombre del proyecto	Ubicación	Condicionantes de OT
1	Implementación de huertos escolares	Zona Frontera # 4	Proliferación de enfermedades.
2	Implementación de huerto familiares	Zona Frontera # 4	Proliferación de enfermedades.
3	Capacitaciones en las comunidades sobre uso y manejo de prácticas agrícolas.	Zona Frontera # 4	No asistir a las reuniones
4	Capacitaciones para elaboración de abonos orgánicos.	Zona Frontera # 4	No asistir a las reuniones
5	Talleres y capacitaciones a jóvenes y mujeres en diferentes oficios técnicos.	Zona Frontera # 4	Ausencia de las mujeres.
6	Proyecto de banco de semilla mejorada.	Zona Frontera # 4	Falta de organización.

(F-24)

CRITERIOS BÁSICOS A CONSIDERAR EN LA UBICACIÓN DE LOS PROYECTOS SEGÚN CONDICIONES DE OT

Depto. El Paraíso Municipio: Alauca BLOQUE TEMÁTICO: Infraestructura Social

Prioridad	Nombre del proyecto	Ubicación	Condicionantes de OT
1	Construcción de espacios recreativos en lugares	El Jícaro	Falta de documentación.

	públicos y centros educativos.		
2	Construcción de viviendas a familias de escasos recursos.	Zona Frontera # 4	No contar con predios.
3	Construcción de servicios alumbrado eléctrico.	En la zona Alta #4	Desforestación.
4	Construcción de techos dignos.	En la zona Alta #4	Mala distribución.
5	Construcción de pisos saludables.	En la zona Alta #4	Mala distribución.
6	Construcción, reparación y análisis de agua a pozos excavados para consumo humano.	En la zona Alta #4	Niveles friático profundos.
7	Reparación de centros educativos	En la zona Alta #4	Falta de documentacion
8	Reparación permanente de carreteras de acceso a las comunidades.	En la zona Alta #4	Falta de mantenimiento.
9	Construcción de cajas puentes.	En la zona Alta #4	Desforestación.
10	Construcción de servicios alumbrado eléctrico.	En la zona Alta #4	Desforestación.

(F-24)

CRITERIOS BÁSICOS A CONSIDERAR EN LA UBICACIÓN DE LOS PROYECTOS SEGÚN CONDICIONES DE OT

Depto. El Paraíso Municipio: Alauca BLOQUE TEMÁTICO: Proyecto Ambientales.

Prioridad	Nombre del proyecto	Ubicación	Condicionantes de OT
1	Actualización de un plan de gestión ambiental municipal Zonal	Alcaldía Municipal Zona Frontera # 4	Poco interés en seguimiento de ejecución.
2	Creación y aplicación de ordenanzas municipales para protección medio ambiente.	DJM. Alcaldía Municipal Zona Frontera # 4	No se cumplen
3	Organización de las comunidades para protección y vigilancia del bosque.	Zona Frontera # 4	Poca participación comunitaria.
4	Capacitaciones de concientización a las comunidades sobre desechos sólidos.	Zona Frontera # 4	Poca participación comunitaria
5	Delimitación ,reforestación y protección delas áreas productoras de agua,	Zona Frontera # 4	Áreas en conflictos.
6	Capacitaciones sobre enfermedades causadas por el ambiente	Zona Frontera # 4	Poca participación comunitaria.

(F-27)

PLAN DE DESARROLLO MUNICIPAL DE ALAUCA

RESUMEN COSTOS Y FINANCIAMIENTO PARA LA EJECUCION DEL PDM (En Lps.)

Descripción del Programa	ZONA	No de proyectos	Costo Total	Financiamiento	
				Local	Externo
• Vida Mejor, Todo por la Paz, Pro-Honduras e Infraestructura Municipal.	Zona centro #1	42	L.15,848,750.00	L.1,524,875.00	L.14,323,875.00
• Vida Mejor, Todo por la Paz, Pro-Honduras e Infraestructura Municipal.	Zona baja #2	35	14,748,750.00	1,464,875.00	13,283,875.00
• Vida Mejor, Todo por la Paz, Pro-Honduras e Infraestructura Municipal.	Zona alta#3	40	35,248,750.00	3,514,875.00	31,733,875.00
• Vida Mejor, Todo por la Paz, Pro-Honduras e Infraestructura Municipal.	Zona frontera#4	37	19,298,750.00	1,919,875.00	17,378,875.00
TOTAL	**4**	**154**	**L.85,145,000.00**	**L.8,424,500.00**	**76,720,500.00**

PLAN DE INVERCION MUNICIPAL ANUAL AÑO 2020

3.5-PLAN DE INVERCION MUNICIPAL

№	N° de Proyecto	Código/ Objeto del	Nombre del Proyecto	Ubicación Exacta del Proyecto	Presupuesto Aprobado	Ejecución Trimestral	Fondos Utilizados

		Gasto		Urbano	Rural		I	II	III	IV	Propios	Transferencias
				Barrio / Colonia	Aldea / Caserio							
1	2	3	4	5	6	7	8	9	10	11	12	13
VIDA MEJOR												
1			**SECTOR DE SALUD**									
			-									
	1	471	AMPLIACION CENTRO DE SALUD		ALDEA LAS LIMAS	200,000.00	100000.00	50,000.00	50,000.00			200,000.00
	2	47,110	CONSTRUCCION DE GRADAS CENTRO DE SALUD		**ALDEA LAS LIMAS**	25,000.00		25,000.00				25,000.00
			SUB TOTAL			**225,000.00**	**100,000.00**	**75,000.00**	**50,000.00**			**225,000.00**
2			**SECTOR EDUCACIÓN**									
	2	471	CONSTRUCCION DE CERCA ESCUELA EL CANTON		ALDEA EL CANTON	150,000.00	50,000.00	50,000.00	50,000.00			150,000.00
		471	CONSTRUCCION DE CERCA ESCUELA Los Limones		Aldea Los Limones	150,000.00		75,000.00	75,000.00			150,000.00

	3	471	CONSTRUCCION DE CERCA ESCUELA REPUBLICA DE HONDURAS	BARRIO ARRIBA ALAUCA		150,000.00	100,000.00	50,000.00				150,000.00
	4	471	CONSTRUCCION DE CERCA ESCUELA		ALDEA OCULI	100,000.00			50,000.00	50,000.00		100,000.00
	5	47,110	COMPRA DE TERRENO PARA CONSTRUCCION DEL INSTITUTO		ALDEA LAS LIMAS	400,000.00	100,000.00	100,000.00	100,000.00	100,000.00		400,000.00
	8	471-10	CONSTRUCCION DE UNA AULA CENTRO DE EDUCACION BASICA		ALDEA LA CHICHIGUA	50,000.00			25,000.00	25,000.00		50,000.00
	9	471	CONSTRUCCION DE TECHADO DEL INSTITUTO ROSARIO MOLINA DE ALFARO	Barrio el centro Alauca		300,000.00	100,000.00	50,000.00	100,000.00	50,000.00		300,000.00
	10	47,110	CONSTRUCCION DE SALON DE USOS MULTIPLES	Barrio el centro Alauca		300,000.00	100,000.00	50,000.00	100,000.00	50,000.00		300,000.00
	11	47,110	CONSTRUCCION CENTRO BASICO		ALDEA LAS MANOS	150,000.00			75,000.00	75,000.00		150,000.00

		47110	**CONSTRUCCION DE DIRECCION INSTITUTO ROSARIO MOLINA DE ALFARO**	Barrio el centro Alauca		**120,000.00**			**60,000.00**	**60,000.00**		**120,000.00**
			SUB TOTAL			**1,870,000.00**	**450,000.00**	**375,000.00**	**635,000.00**	**410,000.00**		**1,870,000.00**
3			**SECTOR VIVIENDA**									
			SECTOR DE ELECTRIFICACIÓN									
	11	472-10	CONSTRUCCION PROYECTO ELECTRIFICACION		ALDEA LA JAGUA	200,000.00	50000.00	50,000.00	50,000.00	50000.00		200,000.00
	12	472-10	PRYECTO ELETRIFICACION		ALDEAS CEIBITA MONTAÑUETAS	500,000.00	150000.00	100,000.00	100,000.00	150000.00		500,000.00
		472-10	PRYECTO ELETRIFICACION	BARRIO NUEVA JERUSALEN		100,000.00		50,000.00		50000.00		100,000.00

		472-10	PRYECTO ELETRIFICACION		Aldea Pedregalito	200,000.00	50000.00	50,000.00	50,000.00	50000.00		200,000.00
		472-10	PRYECTO ELETRIFICACION		Aldea la Chichigua, Caserio Aseituno	100,000.00	50000.00	50,000.00				100,000.00
		472-10	PRYECTO ELETRIFICACION CANCHA DE FUTBOL		Aldea la Chichigua	100,000.00		50,000.00	50,000.00			100,000.00
	13	47,210	PROYECTO DE ELECTRIFICACION		ALDEA LAS POSAS AGUACATAL OLVIDO	500,000.00	100,000.00	100,000.00	200,000.00	100,000.00		500,000.00
-	14	471	PROYECTO DE ELECTRIFICACION	BARRIO CALPULES		**119,180.85**	59,180.85	20,000.00	20,000.00	20,000.00		119,180.85
			SUB TOTAL			**1,819,180.85**	**459,180.85**	**470,000.00**	**470,000.00**	**420,000.00**		**1,819,180.85**
			SUB TOTAL									
TODOS POR LA PAZ												
			SUB TOTAL									
6			**SECTOR PRESERVACIÓN DEL PATRIMONIO**									
	15	472-10	CONSTRUCCION DE UN PUENTE HAMACA		**ALDEA MATAPALO**	300,000.00	100,000.00	100,000.00	50,000.00	50,000.00		300,000.00

		472-10	Embaulado de calles	Barrio Las Vegas Alauca		100,000.00		50,000.00	50,000.00			100,000.00
	16	472-10	CONSTUCCION DEL PAEQUE DEL JICARO		ALDEA EL JICARO	500,000.00	200,000.00	100000.00	150,000.00	50,000.00		500,000.00
			SUB TOTAL			**900,000.00**	300,000.00	250,000.00	250,000.00	100,000.00		**900,000.00**
7			**SECTOR SEGURIDAD**									
	18	472	CONSTRUCCION PAVIMENTACION y Embaulado de Calles EN ALAUCA	barrioMondragon Alauca		500,000.00	50,000.00	150,000.00	100,000.00	200,000.00		500,000.00
			SUB TOTAL			**500,000.00**	**50,000.00**	**150,000.00**	**100,000.00**	**200,000.00**		**500,000.00**
PRO-HONDURAS												
8			-									
		472.00	CONSTRUCCION DE POSOS ESCABADOS		ALDEA LAS LIMAS	100,000.00			50,000.00	50,000.00		**100,000.00**
		472-10	CONSTRUCCION DE CANCHA DE FUTBOOL	BARRIO TIERRA BLANCA		100,000.00	50,000.00	50,000.00				**100,000.00**
		472.00	CONSTRUCCION DE GRADAS CANCHA DE FUTBOOL		Aldea La Chichigua	200,000.00			100,000.00	100,000.00		**200,000.00**

		47,210	CONSTRUCCION DE CANCHA DE FUTBOOL		Aldea La Chichigua	67,000.00		67,000.00				**67,000.00**
	23	472	CONSTRUCCION DE ESTADIO MUNICIPAL	BARRIO EL CENTRO ALAUCA		300,000.00		150,000.00	150,000.00			**300,000.00**
	25	472	CONSTRUCCION DE CANCHA DE FUTBOOL		ALDEA DE Matazanos	100,000.00			50000.00	50000.00		100,000.00
			SUB TOTAL			**867,000.00**	**50,000.00**	**267,000.00**	**350,000.00**	**200,000.00**	**-**	**867,000.00**
SECTOR INFRAESTRUCTURA												
9			**SECTOR SANEAMIENTO**									
	17	472	CONTINUACION CONSTRUCCION DE ALCANTARILLADO CASCO URBANO	Barrio Abajo Alauca		200,000.00		100000.00	50,000.00	50,000.00		200,000.00
			SUB TOTAL			**200,000.00**		**100,000.00**	**50,000.00**	**50,000.00**		**200,000.00**
##			**SECTOR RED VIAL**									
	26	472.00	CONSTRUCCION CAJA PUENTE	BARRIO ABAJO ALAUCA		193,836.48	43,836.48	50,000.00	50,000.00	50,000.00		**193,836.48**
	0	47,210	SUPERVISION DE PROYECTOS	Barrio,CENTRO Abajo Alauca	**MATAPALO,**	100,000.00	25,000.00	25,000.00	25,000.00	25,000.00		100,000.00

			SUB TOTAL			**293,836.48**	**68,836.48**	**75,000.00**	**75,000.00**	**75,000.00**	**-**	**293,836.48**
##			**SECTOR DE EDIFICACIÓN DE BIENES MUNICIPALES**									
			SUB TOTAL									
TOTAL PLAN DE INVERSION ANUAL						**6,675,017.33**	**1,478,017.33**	**1,762,000.00**	**1,980,000.00**	**1,455,000.00**	**-**	**6,675,017.33**

IV.ORGANIZACION PARA LA GESTION DEL PLAN.

4.1 Organización comunitaria

Actualmente en cada comunidad existe un patronato comunitario en donde se involucran los caseríos que pertenecen al círculo de cada aldea, en nuestro municipio según la corporación municipal acordaron dar el rango de aldea al lugar donde exista un centro educativo. Sin olvidar que la organización de vecinos de una comunidad que es tradicional en el medio hondureño, y que, además, es una figura constitucional y que aparece definida en la ley de municipalidades; adicional a los patronatos, existen en las comunidades una diversidad de organizaciones sociales, gremiales, deportivas,

Religiosas, etc. Las cuales entre si tienen muy poca comunicación y coordinación en el tratamiento de problema intereses comunes a la comunidad;

Por lo Anterior en el caso de municipio de Alauca, una de las estrategias a impulsar para fortalecer la organización comunitaria será la revisión de la forma organizacional de los patronatos, de tal manera que los mismos no sean una organización más en la comunidad, sino que articulen al conjunto de organizaciones existentes y sean representativos de la asamblea comunitaria. Esto implicara la preparación y promulgación de una normativa especial que regule la forma organizacional y actuaciones de los patronatos comunitarios a nivel general del municipio, pero también es necesario que cada una de estas organizaciones tenga su propia normativa particular; la primera debe ser aprobada por la corporación municipal y la segunda solicitada a la secretaria de gobernación. Lo anterior permitirá que el patronato y el conjunto de las organizaciones sean los responsables directos del plan de desarrollo comunitario, entendido este concepto como el proceso de formulación, negociación, ejecución, administración, control, seguimiento y evaluación de cada uno de los proyectos contemplados en el plan, entre otros aspectos que son propios de la gestión. Como parte de esto se organizarán comités específicos por cada eje temático y que exista en la alcaldía municipal un representante por eje temático para que agilice o sirva de enlace alcaldía /comunidad para gestionar los proyectos que correspondan a cada

participante municipal para que estos sean responsables de la gestión de los proyectos identificados y priorizados.

Con esto la intención es lograr que la propia comunidad sea responsable directo de su desarrollo y destino de su comunidad.

4.2-Organización Municipal

La municipalidad tiene su propia forma de organización y administración conforme lo manda la ley de municipalidades, cada una de sus unidades organizacionales tiene un objetivo a cumplir y para una de ellas se definen los resultados que se esperan alcanzar en periodos determinados (generalmente un año).

Por primera vez para el 2008 la municipalidad elaborara un plan operativo presupuesto lo cual se repiten el año 2018 en el cual se consigna la programación de un conjunto de metas-actividades a ser ejecutadas para el logro de los resultados previstos. Esto en plena concordancia con el presupuesto programado para el periodo. Mancomunado con el Sistema de Administración Municipal Integrado **(SAMI)**, existiendo una estructura programática de presupuestaria estructurada dela forma siguiente:

- Vida Mejor
- Todo por la Paz
- Pro-Honduras
- Infraestructura Social

Como parte de este plan operativo se incorpora el plan de inversión anual para el 2019, elaborado en el marco de este plan de desarrollo como un modelo, y que en los años subsiguientes se hará de la misma manera; esto asegura que la programación de la inversión por cada periodo este enmarcada en los planes operativos anuales y en el presupuesto y que además los proyectos que se contemplan en ese plan de inversión se deriven estrictamente del plan de inversión plurianual y por ende del PDM.

En lo que corresponde a la municipalidad de ALAUCA, aparte de las responsabilidades propias que tiene cada unidad en la gestión institucional municipal, será responsabilidad de la gestión del plan a nivel técnico por parte de la Unidad Técnica Municipal, con el apoyo

de la Unidad de desarrollo comunitario que recién se está creando para crear las condiciones a nivel de las comunidades y sus organizaciones y proyectos programados en el PDM. En lo referente a la administración de los recursos financieros sean propios o externos esto será responsabilidad de la unidad de tesorería, y las demás cumplirán sus funciones en la gestión de los proyectos de inversión según les corresponda conforme a ley.

En lo referente al seguimiento e impulsión de los proyectos, la Corporación Municipal constituirá seis comisiones de trabajo, que en conjunto serán responsables según sea el caso de los diversos ejes temáticos que son parte del PDM incluyendo las líneas y proyectos estratégicos orientados a alcanzar la visión del municipio. Estas comisiones son las siguientes:

COMISIONES DE TRABAJO PARA EJECUCION DE PROYECTOS SEGÚN LOS EJES TEMATICOS DE PDM.

N°	Eje Temático	Responsables	Cargo que Ocupa en la Municipalidad
1	Ordenamiento territorial	Fredys A. Rodríguez	Regidor
2	Salud y Nutrición	Liliam E. Nelson	Regidora
3	Educación	Marcelino González	Regidor
4	Recursos Naturales y Ambiente	Eduardo Vázquez	D.M.J
5	Grupos Vulnerables	Oneyda M. Laínez Cenia P. Castro	Vice Alcalde O.M.M.
6	Vivienda	Darwin Cernas	Regidor
7	Agua y Saneamiento	Edi A. Cuadra	Técnico Municipal
8	Economía	Oneyda Ramírez	Regidora
9	Seguridad Alimentaria	Edi A. Cuadra	Técnico Municipal
10	Tierra	Eliseria V. Gonzalez	Catastro
11	Participación	Cenia P.Castro	O.M.M.
12	Seguridad Ciudadana	Nery F. Mendoza Eduardo Cáceres	Regidor D.M.J.
13	Infraestructura Social	Fernando Carias	Ejecutor de proyectos
14	Turismo	Oneyda M. Laínez	Vice Alcalde

4.3- PAPEL INSTITUCIONAL

Representan potencial apoyo a la gestión del PDM, enfocadas o ajustados cada una de estas instituciones ofrece servicios de capacitación, accesoria técnica y algunas asistencias financieras, por lo cual a sus propósitos, estrategias de trabajo y disposición para hacer alianzas con la municipalidad para satisfacer estas carencias.

El propósito inmediato en la gestión del plan con estas instituciones será la realización de una jornada de socialización en la cual se dará a conocer los resultados del plan, en cuanto a la metodología utilizada, diagnostico, temas de desarrollo, visión estratégica e ideas de proyecto.

Como producto de esta jornada se espera entablar alianzas estratégicas con cada una de estas instituciones relacionadas con el abordaje a las propuestas de proyectos del PDM y de cada uno de los PDC, según sea el interés de las mismas, Así mismo, a parte de estas se invitaran otras instituciones gubernamentales, no gubernamentales y Cooperantes de tal manera de motivarlas a concertar acciones conjuntas en el marco de este plan.

A Continuación, se muestra el listado de los PROGRAMAS e INSTITUCIONES y su intervención por cada comunidad del municipio.

PROGRAMAS PRESENTES EN EL MUNICIPIO POR COMUNIDAD

COMUNIDAD	PROGRAMAS												
	Vida mejor	Chamba comunitaria	Código verde	Mejores familias	PROHECO	Crédito solidario	PMA	JICA	FONAC	INE	MANORPA	MR-SAN-11	Corredor Biologico
Los Matasanos	x	x		x			x	x	x	x	x	x	x
La Chichigua	x	x		x			x	x	x	x	x	x	
Las Congojas	x						x	x	x	x	x	x	
El Momotombo	x	x		x			x	x	x	x	x	x	
Las Anonas	x	x					x	x		x	x	x	
San Antonio	x	x					x			x	x	x	
Casco Urbano	x	x	x	x		x	x	x	x	x	x	x	
La Jagua	x	x					x	x	x	x	x	x	x
El Puercal	x	x					x	x	x	x	x	x	
Oculi	x	x					x	x	x	x	x	x	
San Pedro	x	x	x	x			x	x	x	x	x	x	
Las Tunas	x				x		x	x	x	x	x	x	
Agua zarca	x	x					x	x	x	x	x	x	
Las Manzanillas	x	x		x		x	x	x	x	x	x	x	x
Las Champas	x	x					x	x	x	x	x	x	x
El Cantón	x	x					x	x	x	x	x	x	x
Los Potrerillosx	x	x			x		x	x	x	x	x	x	x

Las Limas	x	x		x	x		x	x	x	x	x	x	x
El Camalotal	x	x		x			x	x	x	x	x	x	x
La Ceibita	x	x		x	x		x	x	x	x	x	x	x
Buena Vista	x	x					x	x	x	x	x	x	x
Las Manos	x	x		x			x	x	x	x	x	x	x
Los Limones	x	x		x			x	x	x	x	x	x	x
El Pedregalito	x	x			x		x	x	x	x	x	x	x
Sabana Redonda	x	x					x	x	x	x	x	x	x
Las Chinampas	x	x					x	x	x	x	x	x	x
El Matapalo	x	x		x	x		x	x	x	x	x	x	
El Jícaro	x	x		x			x	x	x	x	x	x	

INSTITUCIONES PRESENTES EN EL MUNICIPIO POR COMUNIDAD

COMUNIDAD	PROGRAMAS																
	CEDIS	INVESTH	SEDECOAS	Visión Mundial	EMPRENDESUR	ICF	GOAL	Cruz Roja	COPECO	SAG.	Emb. Japón	INPULSA	FUNDER	AHPROCAFE	AHPROCAFE	IHCAFE	ANACAFE
Los Matasanos	x			**x**	**x**		**x**	**x**		**x**			**x**				
La Chichigua	x			**x**	**x**		**x**	**x**		**x**			**x**				
Las Congojas	**x**						**x**	**x**		**x**							
El Momotombo	**x**						**x**	**x**		**x**							
Las Anonas	**x**				**x**		**x**	**x**		**x**			**x**				
San Antonio	**x**			**x**	**x**		**x**	**x**		**x**			**x**				
Casco Urbano	**x**	**x**	**x**	**x**	**x**	**x**	**x**	**x**	**x**	**x**	**x**		**x**				
La Jagua	**x**			**x**	**x**		**x**	**x**	**x**	**x**			**x**				
El Puercal	**x**						**x**	**x**	**x**	**x**							
Oculi	**x**			**x**	**x**		**x**	**x**	**x**	**x**			**x**				
San Pedro	**x**						**x**	**x**		**x**							
Las Tunas	**x**						**x**	**x**		**x**							
Agua zarca	**x**						**x**	**x**		**x**							
Las Manzanillas	**x**						**x**	**x**		**x**							

Las Champas	x						x			x				x	x	x	x
El Cantón	x			x	x	x				x			x	x	x	x	x
Los Potrerillos	x					x				x				x	x	x	x
Las Limas	x			x	x	x				x			x	x	x	x	x
El Camalotal	x			x	x	x				x			x	x	x	x	x
La Ceibita	x			x	x	x			x	x			x	x	x	x	x
Buena Vista	x					x				x				x	x	x	x
Las Manos	x			x		x			x	x				x	x	x	x
Los Limones	x			x		x			x	x				x	x	x	x
El Pedregalito	x			x	x		x	x		x			x				
Sabana Redonda	x			x	x		x	x		x			x				
Las Chinampas	x						x	x		x							
El Matapalo	x			x	x		x	x		x			x				
El Jícaro	x			x			x	x		x							

4.4-Gestión de recursos

Lo mencionado en el inciso anterior es parte del proceso de gestión de recursos para la ejecución del plan; sin embargo ello implica, aparte de las ideas programadas con sus presupuestos, la preparación de fichas y perfiles de proyectos, clasificando los mismos según sea su necesidad de financiamiento, por ejemplo, hay una diversidad de proyectos que pueden ser ejecutados con recursos locales, otros con apoyo del gobierno local, y otros en definitiva tendrán que ser gestionados a nivel de gubernamentales y cooperación.

Adicional a la realización de la socialización del plan se remitirán resúmenes del PDM y de fichas de proyectos a diversos cooperantes para motivarlos en apoyar la ejecución del plan. Es de recalcar que cada uno de los proyectos tiene un presupuesto aproximado en donde se definen los montos según su costo, incluyendo lo correspondiente a la contraparte local-comunitaria, lo municipal y lo solicitado externamente si esto último fuera el caso.

En lo referente a la administración de recursos de inversión, la municipalidad ha ganado suficiente experiencia mediante la ejecución de una diversidad de proyectos, tanto con recursos propios, como recursos negociados con entes del estado (FHIS, SEDIS, INAM, Programas de Gobierno, ENPRENDESUR, PRAFF y), y recursos negociados con cooperantes teniendo como ejemplo La Embajada de Japón Y Visión Mundial
Los recursos financieros son administrados directamente por la unidad de tesorería municipal con forme las normas presupuestaria y de procedimientos administrativos, que anualmente son aprobadas por la corporación municipal, incluyendo la aplicación de la ley de contratación del estado y las disposiciones del tribunal superior de cuentas, Amen, de otras disposiciones normativas de los casos de entes no Gubernamentales.

4-5 Plan de Comunicación

A efectos que el PDM se convierta en un instrumento de gestión y por tanto de conocimiento general para la sociedad del territorio del municipio, para el gobierno central

y la cooperación, se requiere de una estrategia de socialización del mismo de modo que los diversos actores se empoderen del plan. Por lo anterior, se ha diseñado un plan mínimo de comunicación bajo los siguientes aspectos:

Objetivo general:
Socializar el PDM de Alauca, El Paraíso y su importancia en el desarrollo territorial municipal.

Objetivo específico:

1. Dar a conocer los principales problemas identificados, la visión compartida, las líneas y propuestas de proyectos estratégicos y los temas de desarrollo para impulsar el desarrollo del municipio.
2. Alcanzar compromisos de la sociedad civil, instituciones privadas y organismos cooperantes para la ejecución del PDM.
3. Incidir ante el gobierno central para obtener el apoyo en la ejecución de proyectos a través del fondo de programas de gobiernos o presidenciales.

Entre las actividades principales para socializar el plan tenemos la realización de cabildos abiertos informativos, elaboración y distribución de trifolios, espacios radiales, televisivos y periodísticos, visitas a organismos cooperantes, montaje de ferias de proyectos y la creación de la página Web. El presupuesto estimado para la ejecución del plan mínimo de comunicación es de Lps. 186,000.00

CRONOGRAMA DE ACTIVIDADES PARA SOCIALIZAR PDM.

N°	Actividad	Unidad	D	E	F	M	A	Total	Responsable	Costo
1	Cabildos abiertos informativos a nivel municipal	Jornadas	x		x		x	3	UTM /Alcalde	L.30,000.00
2	Socialización del plan a las diferentes Zonas	jornadas	x	x				4	UTM /Alcalde	50,000.00
3	Presentaciones a organismos cooperantes y gubernamentales	visitas	x	x	x	x	x	20	UTM /Alcalde	48,000.00
4	Elaboración de murales informativos	mural	x		x		x	3	UTM	3,000.00
5	Utilización de redes sociales	Pag.web.	x	x	x	x	x	100	UTM /Alcalde	35,000.00
6	Elaboración y distribución de trifolios sobre el contenido del plan	trifolio	x	x	x	x	x	2000	UTM	20,000.00
TOTAL										**L.186,000.00**

4-6- VIAVILIDAD

4.6.1 Social:

La elaboración de este plan se constituyó sobre. La Línea Base, la cual se realizó con una notable participación comunitaria para interactuar y analizar cuáles eran los principales problemas sentidos por comunidad e identificar las ideas de proyecto necesarias para solventar los mismos de los que en conjunto se identificaban varios proyectos,

Podemos decir que con este nuevo proceso es que el PDM se construye a partir de la preparación de los Planes de Desarrollo Comunitario (PDC), proceso que implico la preparación de una línea de base comunitaria participativa, la identificación líderes comunitarios facilitadores, la capacitación de estos líderes en la metodología PDC, la realización de tres a seis asamblea por comunidad para analizar los resultados de la línea de base e identificar ideas de proyectos, la consolidación del plan por el equipo facilitador, y sobre esta base preparar los planes zonales, el plan plurianual y planes anuales.

Por tanto podemos concluir que el proceso de gestión del PDM y de los PDC tienen una alta viabilidad social porque en el mismo ha existido una participación efectiva de la base social comunitaria de los líderes y las autoridades municipales y la socialización con las comunidades mediante cabildo abierto cuestión que pueden corroborarse con los listados y las certificaciones de puntos de acta.

4.6.2 Financiero:

Son pocos los proyectos identificados en los PDC que son ejecutables con recursos locales, por la baja recaudación financiera municipal, siempre se requiere de fondos de trasferencia municipal o donaciones, sin dejar por fuera el compromiso de sus líderes y de sus organizaciones de querer impulsarlos para mejorar las condiciones económicas y sociales comunitarias.

En lo que respecta a proyectos de mayor requerimiento financiero las municipalidades tienen diversas fuentes de financiamiento con lo cual es posible impulsar la gestión de las ideas de proyectos contempladas en el plan; de hecho en promedio la municipalidad del Municipio de Alauca, ejecuta anualmente un promedio de 40 a 50 proyectos de inversión

bajo un monto promedio de Lps. 6, 000,000.00, estas destinadas para inversión social, ambiental, infraestructura y medio ambiente, entre estas fuentes tenemos: Ingresos corrientes, transferencia del 5% del gobierno central, Sin embargo hay que reconocer que la cantidad de proyectos identificados, no solo en el plan plurianual, sino otros que conforman el banco municipal de proyectos (Planes Zonales y PDC), son demasiados si los comparamos con la disponibilidad financiera local y municipal, por lo que será necesario motivar a la cooperación externa para atraer nuevos recursos al municipio.

4.6.3 Técnico:

La mayoría de los proyectos son del tipo social e infraestructura, un poco menos el tipo productivo y el ambiental no obstante en estos cuatro tipos de proyectos existen localmente alguna disponibilidad de recursos tecnológicos para impulsar los mismos principalmente en lo que se refiere a recursos humanos, con una baja disponibilidad de equipamiento, mobiliario, Conocimiento e insumos productivos, sin embargo en aquellos insumos que no se obtengan localmente es posible obtenerlos en el municipio de El Paraíso, distante a 17.5 Km. O sino en la Ciudad de Danli a una distancia de a 40 Km. Una delas ciudades más desarrolladas del departamento por su posición económica, productiva y financiera.

4.7-LIMITANTES Y RIESGOS

Limitantes:

La municipalidad no dispone del suficiente recurso humano a nivel técnico, que apoye la gestión de los proyectos, considerando la cantidad de los mismos.

La Cantidad de negocios clandestinos hace posible la evasión de los impuesto lo cual hay un bajo nivel de ingresos corrientes. Lo que afecta el uso de recursos para inversión.

A pesar del esfuerzo y ejercicio realizado en proceso de planificación comunitaria, la mayoría de la población no está consiente ni posee una cultura de solidaridad y voluntariado en la ejecución de proyectos comunitarios.

En la mayoría de la población no existe una cultura empresarial y hay muy poco recurso humano con formación en el campo contable administrativo, lo cual afecta los emprendimientos a nivel productivo.

Riesgos:

Que el nuevo gobierno municipal no asuma con convicción la necesidad de promover el desarrollo municipal sobre la base del PDM.

Que el sectarismo político entre líderes comunitario afecte la gestión e impulsión de los proyectos.

Que a pesar del interesante esfuerzo participativo de planificación comunitaria, la mayoría de la población no haya entendido que el plan es un instrumento de gestión de la propia comunidad, y continúen asumiendo posiciones paternalistas en espera de que afuera les vayan a resolver sus necesidades.

Que no se logre cohesionar las organizaciones existentes en las comunidades, incluyendo líderes de la sociedad civil no organizada, lo cual afecta la no consolidación de una instancia comunitaria que lidere la gestión del PDC.

Que las instituciones existentes en el municipio no logren concertar apoyo y acciones conjuntas con la municipalidad y las comunidades.

V- COSTO Y FINANCIAMIENTO

Costos:

Para efectos de ilustración los costos los hemos calculado a tres niveles:

A nivel de los PDC por cada comunidad

A nivel de los Planes Zonales

A nivel del Plan Plurianual (por ejes temáticos)

Los dos primeros cálculos tienen el propósito de conocer cuál es el verdadero costo, a precios actuales, para solventar los problemas y demandas que tienen el conjunto de comunidades del municipio, igual podemos decir en lo referente a los planes zonales, este último considerando una priorización con relación al conjunto de los primeros. No obstante, para tener una estimación de los proyectos priorizados a nivel del municipio se ha realizado el cálculo de costos solamente del plan plurianual, por cada eje temático, que representan el conjunto de proyecto priorizados a este nivel sobre la base de los planes zonales. A continuación se muestran los resultados:

EN LOS PDC. :

N°	*Comunidades*	*Números de Proyectos*	*Costo total*
1	Los Matasanos	23	L.3,837.000.00
2	La Chichigua	30	5,775,000.00
3	Las Congojas	28	4,130,760.00
4	El Momotombo	23	1,900,640.00
5	Las Anonas	22	3,370,000.00
6	San Antonio	24	2,724,000.00
7	Casco Urbano	36	15,162,200.00
8	La Jagua	25	6,486,700.00
9	El Puercal	38	5,862,460.00
10	Oculi	27	3,880,800.00
11	San Pedro	39	8,870,333.34
12	Agua Zarca	31	5,974,600.00
13	La Manzanilla	38	4,211,666.67
14	Las Champas	25	2,036,000.00
15	El Cantón	31	6,361,800.00
16	Las Limas	37	14,729.500.00
17	El Camalotal	34	5,720,166.67
18	La Ceibita	31	7,377,650.00
19	Buena Vista	22	13,182,500.00
20	Las Manos	36	4,390,880.00
21	Los Limones	33	6,452,547.99
22	El Pedregalito	42	6,190,900.00
23	Sabana Redonda	35	6,383,000.00
24	Las Chinampas	39	8,810,870.00
25	El Matapalo	40	4,277,750.00
26	El Jícaro	44	4,333,167.67
TOTAL		**833**	**L.162,432,892.34**

POR ZONA:

ZONA	*N° DE PROYECTOS*	*COSTO TOTAL*
Zona Centro N°1	211	L. 43,386,300,00
Zona BajaN°2	173	28,799,860.01
Zona Alta N°3	249	60,251,044.66
Zona Frontera N°4	200	29,995,687.67
TOTAL	***833***	**L.162,432,892.34**

Por eje temático y línea estratégica: (Plan Plurianual)

A nivel del plan plurianual los costos globales requeridos son de Lps **85, 145,000.00** distribuidos por eje temático como se observa en el siguiente cuadro, donde se muestra que los ejes que más demandan recursos son: salud, vivienda, agua y saneamiento e infraestructura.

Por eje temático y línea estratégica	**Nº / Tipo de Proyectos**				**Costo total**				**Total**
	Sociales	**Product.**	**Infraestruc.**	**Ambient.**	**Social**	**Product.**	**Infraestruc.**	**Ambient.**	
Ordenamiento Territorial	*4*	*0*	*0*	*10*	*L.400,000.00*	*L.0.00*	*L.0.00*	*L.740,000.00*	***L.1,140,000.00***
Salud y Nutrición	*3*	*0*	*2*	*4*	*1,700,000.00*	*0.00*	*750,000.00*	*480,000.00*	*2,930,000.00*
Educación	*11*	*0*	*3*		*1,530,000.00*	*0.00*	*7,900,000.00*	*0.00*	*9,430,000.00*
Recursos Naturales y Ambiente	*4*	*8*	*0*	*9*	*1,800,000.00*	2,520,000.00	*0.00*	*2,475,000.00*	*6,795,000.00*
Niñez y Juventud	*4*	*2*	*5*	*0*	*500,000.00*	*300,000.00*	*1,800,000.00*	*0.00*	*2,600,000.00*
Mujeres	*3*	*2*	*0*	*0*	*1,500,00.00*	*300,000.00*	*0.00*	*0.00*	*1,800,000.00*
Vivienda	*0*	*0*	*12*	*0*	*0.00*	*0.00*	*9,800,000.00*	*0.00*	*9,800,000.00*
Agua y Saneamiento	*4*	*0*	*9*	*0*	*480,000.00*	*0.00*	*19,000,000.00*	*0.00*	*19,480,000.00*
Economía	*13*	*4*	*0*	*0*	*5,675,000.00*	*2,375,000.00*	*0.00*	*0.00*	*8,050,000.00*

Seguridad Alimentaría	*0*	*8*	*0*	*0*	*0.00*	*2,600,000.00*	*0.00*	*0.00*	*2,600,000.00*
Tierra	*4*	*0*	*0*	*0*	*320,000.00*	*0.00*	*0.00*	*0.00*	*320,000.00*
Seguridad Ciudadana	*14*	*0*	*1*	*0*	*1,600,000.00*	*0.00*	*500,000.00*	*0.00*	*2,100,000.00*
Infraestructura Social	*0*	*0*	*12*	*0*	*0.00*	*0.00*	*18,100,000.00*	*0.00*	*18,100,000.00*
TOTAL	***64***	***24***	***44***	***23***	***L.15,505,000.00***	***L.8,095,000.00***	***L.57,850,000.00***	***L.3,695,000.00***	***L.85,145,000.00***

Financiamiento:
Los costos anteriores se financiarán en los siguientes porcentajes: un 10% con fondos locales (fondos comunitarios), un 5% con fondos municipales (ingresos corrientes y de la transferencia), No se refleja fondos de otros cooperantes.

Por eje temático y línea estrategia	*Costo Total*	*Fuentes de financiamiento*	
		Local	*Municipal*
Ordenamiento Territorial	*L.1,140,000.00*	*L.114,000.00*	*L.1026.000.00*
Salud y Nutrición	*2,930,000.00*	*293,000.00*	*2637,000.00*
Educación	*9,430,000.00*	*943,000,00*	*8,487,000.00*
Recursos Naturales y Ambiente	*6,795,000.00*	*679,500.00*	*6,115,500.00*
Niñez y Juventud	*2,600,000.00*	*260,000.00*	*2,430,000.00*
Mujeres	*1,800,000.00*	*180,000.00*	*1,620,000.00*
Vivienda	*9,800,000.00*	*980,000.00*	*8,820,000.00*
Agua y Saneamiento	*19,480,000.00*	*1,948,000.00*	*17,532,000*
Economía	*8,050,000.00*	*805,000.00*	*7,245,000.00*
Seguridad Alimentaría	*2,600,000.00*	*260,000.00*	*2,340,000.00*
Tierra	*320,000.00*	*32,000.00*	*288,000.00*
Seguridad Ciudadana	*2,100,000.00*	*210,000.00*	*1,890,000.00*
Infraestructura Social	*18,100,000.00*	*1,810,000.00*	*16,290,000.00*
TOTAL	***L.85,145,000.00***	***8,514,500.00***	***76,630,500.00***

VI - SEGUIMIENTO Y EVALUACION.

6.1-Seguimiento

El seguimiento del proyecto es necesario en todas las etapas de su ciclo vital .un seguimiento continuo garantiza que cualquier irregularidad se detecte y corrija a tiempo, lo que permite reducir al mínimo efectos perjudiciales para el proyecto. Para que resulte verdadera mente eficaz, debe realizarse de forma abierta con amplia participación de los interesados.

Para el seguimiento de este plan se constituirá un equipo conformado por los técnicos de la UTM y junto con representantes de la corporación municipal quienes serán los responsables de analizar semestralmente los avances en la ejecución del plan.

Se conformaron comisiones encargadas por cada eje temático que serán los responsables de darle seguimiento a los proyectos plasmados por cada eje temático, para esta actividad se prepara un cuadro sencillo, tomando como base el plan de inversión anual y el plan plurianual y establecerá cuales de los proyectos programados que se han ejecutado o no, y sobre la base de un puntaje definir el nivel de ejecución conforme los periodos programados; este cuadro resumen deberá acompañarse de un breve análisis de los resultados y las limitantes y recomendaciones que el comité le hace a la corporación municipal. Este informe deberá de ir acompañado de un resumen de la ejecución financiera por cada proyecto preparado por la unidad de tesorería.

6.2-Evaluación

Con apoyo de la unidad técnica municipal del, miembros de la comisión de transparencia y miembros de la corporación municipal preparara un mínimo de indicadores de efecto y de impacto por cada proyecto programad (Estos indicadores serán unos de los requisitos a contemplar en el perfil del proyecto que se elabore para la gestión del mismo).

El proceso de evaluación implicara determinar el nivel de efectos e impactos alcanzados en la ejecución de cada proyecto según los objetivos definidos para cada uno de ellos. En este caso deberá definirse una valoración por cada indicador correspondiente a cada proyecto a fin de establecer porcentualmente el nivel de logro alcanzado por cada uno y por el conjunto de ellos y de esta manera determinar los resultados generales de evaluación en la gestión del plan. Este ejercicio se realizara anualmente e igual será presentado a la corporación municipal y en cabildo abierto.

ANEXOS

ANEXOS

1- INDICADORES DE LINEA BASE A NIVEL MUNICIPAL

Indicadores de Linea Base

Departamento EL PARAISO
Codigo Municipio 0702
Nombre del Municipio Alauca

Tematica y Objetivos	Indicador	Valor	%
Datos Generales sobre poblacion	Población total	9,650.00	
Datos Generales sobre poblacion	Población femenina	4,794.00	49.68 %
Datos Generales sobre poblacion	Población masculina	4,856.00	50.32 %
Datos Generales sobre poblacion	Promedio de personas por vivienda	4.46	
Datos Generales sobre poblacion	Población menor de 5 años		
Datos Generales sobre poblacion	Población ubicada en el rango de 5 a 12 años		
Datos Generales sobre poblacion	Población ubicada en el rango de 13 a 18 años	1,346.00	13.95 %
Datos Generales sobre poblacion	Población ubicada en el rango de 19 a 30 años		
Datos Generales sobre poblacion	Población ubicada en el rango de 31 a 50 años		
Datos Generales sobre poblacion	Población ubicada en el rango de 51 años y más		
Fuerza de Trabajo	Poblacion en edad de Trabajar (PET)	7,574.00	78.49 %
Fuerza de Trabajo	Poblacion Economicamente Activa (PEA)	3,337.00	44.06 %
Fuerza de Trabajo	Poblacion Economicamente Inactiva(PEI)	4,237.00	55.94 %
Fuerza de Trabajo	Tasa de desempleao año pasado		
Meta 1	Total hogares con ingresos diario per cápita menor a $ 1.00	1,364.00	63.00 %
Meta 1	Total hogares con ingresos diario per cápita de $ 1.00 a 2.00	308.00	14.23 %
Meta 1	Total hogares con ingresos diario per cápita mayor a $ 2.00	372.00	17.18 %
Meta 1	Tasa de pobreza segun censo poblacion y vivienda		
Meta 1	Tasa de pobrza extrema segun censo 2001		
Meta 2	Total hogares que los ingresos les ajusta para alimentarse los 3 tiempos	1,695.00	78.29 %
Meta 2	Total hogares que los ingresos les ajusta para alimentarse los 2 tiempos	236.00	10.90 %

Meta 1	Tasa de pobrza extrema segun censo 2001		
Meta 2	Total hogares que los ingresos les ajusta para alimentarse los 3 tiempos	1,695.00	78.29 %
Meta 2	Total hogares que los ingresos les ajusta para alimentarse los 2 tiempos	236.00	10.90 %
Meta 2	Total hogares que los ingresos les ajusta para alimentarse los 2 tiempos	45.00	2.08 %
Ingresos por remesas	# Hogares que reciben remesas	40.00	1.85 %
Ingresos por remesas	# Hogares que reciben remesas menos de Lps. 1000.00	0.00	0.00 %
Ingresos por remesas	# Hogares que reciben remesas de Lps. 1001.00 a 2000	15.00	37.50 %

Tematica y Objetivos	Indicador	Valor	%
Ingresos por remesas	# Hogares que reciben remesas de Lps. 2001.00 en adelante	11.00	27.50 %
Familias Trabajan la tierra y producen	# hogares que trabajan por cuenta propia la tierra	1,313.00	60.65 %
Familias Trabajan la tierra y producen	# hogares trabajan tierra totalmente pagada	701.00	32.38 %
Familias Trabajan la tierra y producen	# hogares trabajan tierra propia pagando	14.00	0.65 %
Familias Trabajan la tierra y producen	# hogares trabajan en tierra alquilada y prestada	669.00	30.90 %
Familias Trabajan la tierra y producen	# hogares trabajan en tierra en litigio y comunal	2.00	0.09 %
Familias Trabajan la tierra y producen	# hogares que no tiene tierra	774.00	35.75 %
Familias Trabajan la tierra y producen	# hogares que producen alimento	1,276.00	97.18 %
Familias Trabajan la tierra y producen	# hogares que producen alimento para autoconsumo	1,113.00	87.23 %
Personas Trabajan la tierra por familia	# viviendas donde trabaja una persona por familia	1,106.00	56.57 %
Personas Trabajan la tierra por familia	# viviendas donde trabajan dos persona por familia	515.00	26.34 %
Personas Trabajan la tierra por familia	# viviendas donde trabajan tres personas por familia	206.00	10.54 %
Personas Trabajan la tierra por familia	# viviendas donde trabajan 4 o más personas por familia	128.00	6.55 %
Datos Generales sobre poblacion	# de niñ@s en edad de estudiar	3,833.00	39.72 %
Datos Generales sobre poblacion	# de niñ@s en edad escolar que actualmente estudian	2,423.00	63.21 %

Tematica y Objetivos	Indicador	Valor	%
Estudios diversificados	# jóvenes que actualmente estudian en la universidad	28.00	2.75 %
	Población que representa fuerza de trabajo emergente (13 a 18 años)	1,317.00	34.36 %
	Población fuerza de trabajo emergente que actualmente estudia en la	486.00	12.68 %
	total niñ@s en edad preescolar (de 5 a 6 años)	194.00	
	# de niñ@s que están estudiando preescolar	0.00	0.00 %
	# de niños que estudian preescolar	0.00	0.00 %
	Total niñ@s que estudian primaria	1,249.00	
	# de niños que estudian primaria	0.00	0.00 %
	# de niñas que estudian primaria	0.00	0.00 %
Estudios diversificados	Total niñ@s que estudian secundaria	944.00	
Estudios diversificados	# de niños que estudian secundaria	0.00	0.00 %
Estudios diversificados	# de niñas que estudian secundaria	0.00	0.00 %
Estudios diversificados	# de hombres en edad de trabajar <REVISAR !!!>		
	# de mujeres en edad de trabajar <REVISAR !!!>		
	% de mujeres que trabajan remuneradamente (ocupación) <REVISAR !!!>		
	# de hombres de la fuerza de trabajo emergente que actualmente estudia		
	# de mujeres de la fuerza de trabajo emergente que actualmente estudia		
	Tasa de embarazos en adolescentes (PN) (__ mujeres de 13 a 21 años)		
	# de madres solteras/ hogares	445.00	15.20 %
Meta 5	# de niñ@s menores o iguales a 4 años		
Meta 5	# de niñ@s muertos menores de 5 años en el 20___	5.00	
Meta 5	Tasa de mortalidad infantil en menores de 5 años		
Meta 5	Total de niñ@s / niñas nacidos en el 20___	944.00	
Meta 5	% de partos atendidos por enfermeras	0.00	0.00 %

Meta 5	Tasa de mortalidad infantil en menores de 5 años		
Meta 5	Total de niñ@s / niñas nacidos en el 20__	944.00	
Meta 5	% de partos atendidos por enfermeras	0.00	0.00 %
Meta 5	% de partos atendidos por parteras	0.00	0.00 %
Meta 5	% de partos atendidos por médicos		
Meta 5	% de partos atendidos por ella sola		
Meta 5	% de partos atendidos por el marido		
Meta 5	% de partos atendidos por otra persona		

Tematica y Objetivos	Indicador	Valor	%
Meta 5	Tasa de desnutrición menores de 5 años (censo base 2001)		
Meta 6	# de madres murieron antes, durante o postparto en el 20_	7.00	0.24 %
Meta 6	Tasa de mortalidad materna por mil partos atendidos		
	# no de personas se enfermaron de paludismo durante el 20__	5.00	0.23 %
	# no de personas se enfermaron de dengue clasico durante el 20__	213.00	9.94 %
	# no de personas se enfermaron de IRAS durante el 20__		
	# no de personas se enfermaron de dengue hemorragico durante el 20__	8.00	0.37 %
	# no de personas se enfermaron de chagas durante el 20__	5.00	0.23 %
	# no de personas se enfermaron de tuberculosis durante el 20__		
	# no de personas se enfermaron de alcoholismo durante el 20__	13.00	0.61 %
	# no de personas se enfermaron de cancer durante el 20__		
	# no de personas se enfermaron de diarreas durante el 20__	100.00	4.67 %
	# no de personas se enfermaron de la piel durante el 20__	142.00	6.63 %
	# no de personas se enfermaron de otra categoria durante el 20__	1,057.00	49.32 %
	# no niñ@os con discapacidad durante el 20__		

	# no de personas se enfermaron de IRAS durante el 20__		
	# no de personas se enfermaron de dengue hemorragico durante el 20__	8.00	0.37 %
	# no de personas se enfermaron de chagas durante el 20__	5.00	0.23 %
	# no de personas se enfermaron de tuberculosis durante el 20__		
	# no de personas se enfermaron de alcoholismo durante el 20__	13.00	0.61 %
	# no de personas se enfermaron de cancer durante el 20__		
	# no de personas se enfermaron de diarreas durante el 20__	100.00	4.67 %
	# no de personas se enfermaron de la piel durante el 20__	142.00	6.63 %
	# no de personas se enfermaron de otra categoria durante el 20__	1,057.00	49.32 %
	# no niñ@os con discapacidad durante el 20__		
	# viviendas con agua de pozo propio	150.00	6.93 %
	# viviendas con agua de acueducto	948.00	43.79 %
	# viviendas con agua de rio o quebrada	531.00	24.53 %
	# viviendas con servicio sanitario	932.00	43.05 %
	# viviendas con Letrinas	829.00	38.29 %
	# viviendas con Letrinas y las Utilizan	752.00	34.73 %
	# viviendas con Recoleccion de basura	1,125.00	51.96 %
	# viviendas con Aseo de Calles	614.00	28.36 %
	# viviendas con Energia Electrica Domiciliar	1,170.00	54.04 %
Vivienda	# total de edificaciones en el municipio		
	# de edificaciones publicas y privadas		
	# de viviendas		
	# de viviendas desocupadas		
	# de viviendas ocupadas		

Tematica y Objetivos	Indicador	Valor	%
	# familias con vivienda propia y pagada	1,911.00	88.27 %
	# viviendas propias pagando	7.00	0.32 %
	# viviendas alquiladas	24.00	1.11 %
	# viviendas prestadas o cedidas	217.00	10.02 %
Condiciones de la vivienda	# viviendas buen estado	541.00	24.99 %
Condiciones de la vivienda	# viviendas condiciones regulares	947.00	43.74 %
Condiciones de la vivienda	# viviendas mal estado	675.00	31.18 %
Condiciones de la vivienda	# viviendas sin Repello	957.00	44.20 %
Condiciones de la vivienda	# viviendas con piso de tierra	337.00	15.57 %
Condiciones de la vivienda	# viviendas sin cielo falso	465.00	21.48 %
Condiciones de la vivienda	# viviendas techo mal estado	819.00	37.83 %
Condiciones de la vivienda	# viviendas con problemas estructurales	563.00	26.00 %
Condiciones de la vivienda	# viviendas sin ningun problema	337.00	15.57 %
Condiciones de la vivienda	# viviendas con una pieza	671.00	30.99 %
Condiciones de la vivienda	# viviendas con dos piezas	881.00	40.69 %
Condiciones de la vivienda	# viviendas con tres piezas	388.00	17.92 %
Condiciones de la vivienda	# viviendas con cuatro piezas	608.00	28.08 %
Condiciones de la vivienda	# viviendas con cinco piezas	327.00	15.10 %
Condiciones de la vivienda	# viviendas con seis piezas	226.00	10.44 %
Viviendas con baños	# viviendas con cero baños	1,092.00	50.44 %
Viviendas con baños	# viviendas con un baño	986.00	45.54 %
Viviendas con baños	# viviendas con dos banos	80.00	3.70 %
Viviendas con baños	# viviendas 3 baños o mas	7.00	0.32 %
# familias por vivienda	# viviendas con una familia	1,622.00	74.92 %

Tematica y Objetivos	Indicador	Valor	%
Consumo energetico para cocinar	# viviendas que utilizan leña para cocinar	1,913.00	88.36 %
Consumo energetico para cocinar	# viviendas que utilizan ecofogon para cocinar	1.00	0.05 %
# de dormitorios	# viviendas que tienen una pieza como dormitorio	671.00	30.99 %
Condiciones de la vivienda	# viviendas que tienen dos piezas como dormitorio	881.00	40.69 %
Condiciones de la vivienda	# viviendas que tienen tres piezas como dormitorio	388.00	17.92 %
Condiciones de la vivienda	# viviendas que tienen cuatro piezas como dormitorio	114.00	5.27 %
Participacion	# de hogares donde los hombres participan en organizaciones(mayores	166.00	7.67 %
Participacion	# de hogares donde las mujeres participan en organizaciones(mayores 18	192.00	8.87 %
Participacion	# de hogares donde participa solo un hombre	157.00	7.25 %
Participacion	# de hogares donde participan dos o mas hombres	9.00	0.42 %
Participacion	# de hogares donde participa una sola mujer	178.00	8.22 %
Participacion	# de hogares donde participan dos mujeres	11.00	0.51 %
Participacion	# de hogares donde participan tres o mas mujeres	3.00	0.14 %

2.1 - INDICADORES DE LINEA BASE A NIVEL COMUNITARIO

Matasanos **Zona # 1**



Indicadores de Linea Base

Departamento: EL PARAISO
Codigo Municipio: 0702
Nombre del Municipio: Alauca

Nombre: Matazanos
Codigo:
Tipo Comunidad: Aldea

Total Encuestas: 54

Tematica y Objetivos	Indicador	Valor	%
Datos Generales sobre poblacion	Población total	258.00	
Datos Generales sobre poblacion	Población femenina	136.00	52.71 %
Datos Generales sobre poblacion	Población masculina	122.00	47.29 %
Datos Generales sobre poblacion	Promedio de personas por vivienda	4.78	
Datos Generales sobre poblacion	Población menor de 5 años		
Datos Generales sobre poblacion	Población ubicada en el rango de 5 a 12 años		
Datos Generales sobre poblacion	Población ubicada en el rango de 13 a 18 años	32.00	12.40 %
Datos Generales sobre poblacion	Población ubicada en el rango de 19 a 30 años		
Datos Generales sobre poblacion	Población ubicada en el rango de 31 a 50 años		
Datos Generales sobre poblacion	Población ubicada en el rango de 51 años y más		
Fuerza de Trabajo	Poblacion en edad de Trabajar (PET)	201.00	77.91 %
Fuerza de Trabajo	Poblacion Economicamente Activa (PEA)	86.00	42.79 %
Fuerza de Trabajo	Poblacion Economicamente Inactiva(PEI)	115.00	57.21 %
Fuerza de Trabajo	Tasa de desempleao año pasado		
Meta 1	Total hogares con ingresos diario per cápita menor a $ 1.00	42.00	77.78 %
Meta 1	Total hogares con ingresos diario per cápita de $ 1.00 a 2.00	6.00	11.11 %
Meta 1	Total hogares con ingresos diario per cápita mayor a $ 2.00	6.00	11.11 %
Meta 1	Tasa de pobreza segun censo poblacion y vivienda		
Meta 1	Tasa de pobrza extrema segun censo 2001		
Meta 2	Total hogares que los ingresos les ajusta para alimentarse los 3 tiempos	45.00	83.33 %

reporte(209).pdf

Fichero Editar Ver Ir a Ayuda

Anterior Siguiente 1 de 6 Ajustar al ancho de página

#1

Indicadores de Linea Base

Departamento EL PARAISO
Codigo Municipio 0702
Nombre del Municipio Alauca

Nombre Chinampa
Codigo
Tipo Comunidad Aldea

Total Encuestas: 54

Tematica y Objetivos	Indicador	Valor	%
Datos Generales sobre poblacion	Población total	243.00	
Datos Generales sobre poblacion	Población femenina	113.00	46.50 %
Datos Generales sobre poblacion	Población masculina	130.00	53.50 %
Datos Generales sobre poblacion	Promedio de personas por vivienda	4.50	
Datos Generales sobre poblacion	Población menor de 5 años		
Datos Generales sobre poblacion	Población ubicada en el rango de 5 a 12 años		
Datos Generales sobre poblacion	Población ubicada en el rango de 13 a 18 años	28.00	11.52 %
Datos Generales sobre poblacion	Población ubicada en el rango de 19 a 30 años		
Datos Generales sobre poblacion	Población ubicada en el rango de 31 a 50 años		
Datos Generales sobre poblacion	Población ubicada en el rango de 51 años y más		
Fuerza de Trabajo	Poblacion en edad de Trabajar (PET)	196.00	80.66 %
Fuerza de Trabajo	Poblacion Economicamente Activa (PEA)	93.00	47.45 %
Fuerza de Trabajo	Poblacion Economicamente Inactiva(PEI)	103.00	52.55 %
Fuerza de Trabajo	Tasa de desempleao año pasado		
Meta 1	Total hogares con ingresos diario per cápita menor a $ 1.00	34.00	62.96 %
Meta 1	Total hogares con ingresos diario per cápita de $ 1.00 a 2.00	9.00	16.67 %
Meta 1	Total hogares con ingresos diario per cápita mayor a $ 2.00	11.00	20.37 %
Meta 1	Tasa de pobreza segun censo poblacion y vivienda		
Meta 1	Tasa de pobrza extrema segun censo 2001		
Meta 2	Total hogares que los ingresos les ajusta para alimentarse los 3 tiempos	50.00	92.59 %

Meta 2	Total hogares que los ingresos les ajusta para alimentarse los 2 tiempos	0.00	0.00 %
Ingresos por remesas	# Hogares que reciben remesas	0.00	0.00 %
Ingresos por remesas	# Hogares que reciben remesas menos de Lps. 1000.00	0.00	
Ingresos por remesas	# Hogares que reciben remesas de Lps. 1001.00 a 2000	0.00	
Ingresos por remesas	# Hogares que reciben remesas de Lps. 2001.00 en adelante	0.00	
Familias Trabajan la tierra y producen	# hogares que trabajan por cuenta propia la tierra	44.00	81.48 %
Familias Trabajan la tierra y producen	# hogares trabajan tierra totalmente pagada	14.00	25.93 %
Familias Trabajan la tierra y producen	# hogares trabajan tierra propia pagando	0.00	0.00 %
Familias Trabajan la tierra y producen	# hogares trabajan en tierra alquilada y prestada	37.00	68.52 %
Familias Trabajan la tierra y producen	# hogares trabajan en tierra en litigio y comunal	0.00	0.00 %
Familias Trabajan la tierra y producen	# hogares que no tiene tierra	3.00	5.56 %
Familias Trabajan la tierra y producen	# hogares que producen alimento	48.00	109.09 %
Familias Trabajan la tierra y producen	# hogares que producen alimento para autoconsumo	46.00	95.83 %
Personas Trabajan la tierra por familia	# viviendas donde trabaja una persona por familia	33.00	62.26 %
Personas Trabajan la tierra por familia	# viviendas donde trabajan dos persona por familia	12.00	22.64 %
Personas Trabajan la tierra por familia	# viviendas donde trabajan tres personas por familia	4.00	7.55 %
Personas Trabajan la tierra por familia	# viviendas donde trabajan 4 o más personas por familia	4.00	7.55 %
Datos Generales sobre poblacion	# de niñ@s en edad de estudiar	111.00	43.02 %
Datos Generales sobre poblacion	# de niñ@s en edad escolar que actualmente estudian	53.00	47.75 %
Datos Generales sobre poblacion	niñ@s en edad escolar que actualmente no estudian	58.00	52.25 %
Datos Generales sobre poblacion	# de niñ@s en edad de estudiar del sexo femenino	0.00	0.00 %

Archivo Editar Ver Ir a Ayuda

Anterior Siguiente 2 de 6 Ajustar al ancho de página

Datos Generales sobre poblacion	niñ@s en edad escolar que actualmente no estudian	58.00	52.25 %
Datos Generales sobre poblacion	# de niñ@s en edad de estudiar del sexo femenino	0.00	0.00 %
Datos Generales sobre poblacion	# de niñ@s en edad de estudiar del sexo masculino	0.00	0.00 %
Datos Generales sobre poblacion	# de niñ@s que actualmente estudian del sexo masculino	0.00	0.00 %
Datos Generales sobre poblacion	# de niñ@s que actualmente estudian del sexo femenino	0.00	0.00 %
Meta 3	# de niñ@s en edad preescolar (de 5 a 6 años)	14.00	12.61 %
Meta 3	# de niñ@s que están estudiando preescolar	2.00	14.29 %
	# de niñ@s en edad de estudiar primaria (7 a 12 años)	23.00	20.72 %
	# de niñ@s que estudian primaria	21.00	91.30 %
	# de niñ@s en edad de estudiar plan básico (13 a 15 años)	17.00	15.32 %
	# de niñ@s que actualmente cursan plan básico	11.00	64.71 %
Estudios diversificados	# de niñ@s en edad de estudiar diversificado (16 a 18 años)	15.00	13.51 %
Estudios diversificados	# de niñ@s que actualmente cursan diversificado	0.00	0.00 %
Estudios diversificados	# de niñ@s en edad de estudiar universidad (19 a 23 años)	42.00	37.84 %

Tematica y Objetivos	Indicador	Valor	%
Estudios diversificados	# jóvenes que actualmente estudian en la universidad	2.00	4.76 %
	Población que representa fuerza de trabajo emergente (13 a 18 años)	32.00	28.83 %
	Población fuerza de trabajo emergente que actualmente estudia en la	11.00	9.91 %
	total niñ@s en edad preescolar (de 5 a 6 años)	2.00	
	# de niñ@s que están estudiando preescolar	0.00	0.00 %
	# de niños que estudian preescolar	0.00	0.00 %
	Total niñ@s que estudian primaria	31.00	
	# de niños que estudian primaria		

	Total niñ@s que estudian primaria	31.00	
	# de niños que estudian primaria	0.00	0.00 %
	# de niñas que estudian primaria	0.00	0.00 %
Estudios diversificados	Total niñ@s que estudian secundaria	18.00	
Estudios diversificados	# de niños que estudian secundaria	0.00	0.00 %
Estudios diversificados	# de niñas que estudian secundaria	0.00	0.00 %
Estudios diversificados	# de hombres en edad de trabajar <REVISAR !!!>		
	# de mujeres en edad de trabajar <REVISAR !!!>		
	% de mujeres que trabajan remuneradamente (ocupación) <REVISAR !!!>		
	# de hombres de la fuerza de trabajo emergente que actualmente estudia		
	# de mujeres de la fuerza de trabajo emergente que actualmente estudia		
	Tasa de embarazos en adolescentes (PN) (__ mujeres de 13 a 21 años)		
	# de madres solteras/ hogares	2.00	2.56 %
Meta 5	# de niñ@s menores o iguales a 4 años		
Meta 5	# de niñ@s muertos menores de 5 años en el 20__		
Meta 5	Tasa de mortalidad infantil en menores de 5 años		
Meta 5	Total de niñ@s / niñas nacidos en el 20__	18.00	
Meta 5	% de partos atendidos por enfermeras	0.00	0.00 %
Meta 5	% de partos atendidos por parteras	0.00	0.00 %
Meta 5	% de partos atendidos por médicos		
Meta 5	% de partos atendidos por ella sola		
Meta 5	% de partos atendidos por el marido		
Meta 5	% de partos atendidos por otra persona		

Tematica y Objetivos	Indicador	Valor	%
Meta 5	Tasa de desnutrición menores de 5 años (censo base 2001)		
Meta 6	# de madres murieron antes, durante o postparto en el 20__	0.00	0.00 %
Meta 6	Tasa de mortalidad materna por mil partos atendidos		
	# no de personas se enfermaron de paludismo durante el 20__	0.00	0.00 %
	# no de personas se enfermaron de dengue clasico durante el 20__	1.00	10.00 %
	# no de personas se enfermaron de IRAS durante el 20__		
	# no de personas se enfermaron de dengue hemorragico durante el 20__	0.00	0.00 %
	# no de personas se enfermaron de chagas durante el 20__	0.00	0.00 %
	# no de personas se enfermaron de tuberculosis durante el 20__		
	# no de personas se enfermaron de alcoholismo durante el 20__	0.00	0.00 %
	# no de personas se enfermaron de cancer durante el 20__		
	# no de personas se enfermaron de diarreas durante el 20__	0.00	0.00 %
	# no de personas se enfermaron de la piel durante el 20__	2.00	20.00 %
	# no de personas se enfermaron de otra categoria durante el 20__	7.00	70.00 %
	# no niñ@os con discapacidad durante el 20__		
	# viviendas con agua de pozo propio	2.00	3.70 %
	# viviendas con agua de acueducto	24.00	44.44 %
	# viviendas con agua de rio o quebrada	4.00	7.41 %
	# viviendas con servicio sanitario	30.00	55.56 %
	# viviendas con Letrinas	11.00	20.37 %
	# viviendas con Letrinas y las Utilizan	9.00	16.67 %
	# viviendas con Recoleccion de basura	27.00	50.00 %
	# viviendas con Agua de Calles		

Archivo Editar Ver Ir a Ayuda

Anterior Siguiente 5 de 6 Ajustar al ancho de página

	# viviendas con Letrinas y las Utilizan	9.00	16.67 %
	# viviendas con Recoleccion de basura	27.00	50.00 %
	# viviendas con Aseo de Calles	7.00	12.96 %
	# viviendas con Energia Electrica Domiciliar	3.00	5.56 %
Vivienda	# total de edificaciones en el municipio		
	# de edificaciones publicas y privadas		
	# de viviendas		
	# de viviendas desocupadas		
	# de viviendas ocupadas		

Tematica y Objetivos	Indicador	Valor	%
	# familias con vivienda propia y pagada	47.00	87.04 %
	# viviendas propias pagando	0.00	0.00 %
	# viviendas alquiladas	0.00	0.00 %
	# viviendas prestadas o cedidas	7.00	12.96 %
Condiciones de la vivienda	# viviendas buen estado	9.00	16.67 %
Condiciones de la vivienda	# viviendas condiciones regulares	27.00	50.00 %
Condiciones de la vivienda	# viviendas mal estado	18.00	33.33 %
Condiciones de la vivienda	# viviendas sin Repello	36.00	66.67 %
Condiciones de la vivienda	# viviendas con piso de tierra	0.00	0.00 %
Condiciones de la vivienda	# viviendas sin cielo falso	4.00	7.41 %
Condiciones de la vivienda	# viviendas techo mal estado	13.00	24.07 %
Condiciones de la vivienda	# viviendas con problemas estructurales	10.00	18.52 %
Condiciones de la vivienda	# viviendas sin ningun problema	0.00	0.00 %

Anterior Siguiente 5 de 6 Ajustar al ancho de página

Condiciones de la vivienda	# viviendas con problemas estructurales	10.00	18.52 %
Condiciones de la vivienda	# viviendas sin ningun problema	0.00	0.00 %
Condiciones de la vivienda	# viviendas con una pieza	22.00	40.74 %
Condiciones de la vivienda	# viviendas con dos piezas	20.00	37.04 %
Condiciones de la vivienda	# viviendas con tres piezas	8.00	14.81 %
Condiciones de la vivienda	# viviendas con cuatro piezas	13.00	24.07 %
Condiciones de la vivienda	# viviendas con cinco piezas	13.00	24.07 %
Condiciones de la vivienda	# viviendas con seis piezas	5.00	9.26 %
Viviendas con baños	# viviendas con cero baños	26.00	48.15 %
Viviendas con baños	# viviendas con un baño	24.00	44.44 %
Viviendas con baños	# viviendas con dos banos	3.00	5.56 %
Viviendas con baños	# viviendas 3 baños o mas	1.00	1.85 %
# familias por vivienda	# viviendas con una familia	37.00	68.52 %
# familias por vivienda	# viviendas con dos familias	11.00	20.37 %
# familias por vivienda	# viviendas con tres familias	5.00	9.26 %
Consumo energetico para cocinar	# viviendas que utilizan electricidad para cocinar	0.00	0.00 %
Consumo energetico para cocinar	# viviendas que utilizan gas volatil para cocinar	0.00	0.00 %
Consumo energetico para cocinar	# viviendas que utilizan kerosen para cocinar	0.00	0.00 %

Tematica y Objetivos	Indicador	Valor	%
Consumo energetico para cocinar	# viviendas que utilizan leña para cocinar	53.00	98.15 %
Consumo energetico para cocinar	# viviendas que utilizan ecofogon para cocinar	0.00	0.00 %
# de dormitorios	# viviendas que tienen una pieza como dormitorio	22.00	40.74 %
Condiciones de la vivienda	# viviendas que tienen dos piezas como dormitorio	20.00	37.04 %

Anterior Siguiente 6 de 6 Ajustar al ancho de página

# familias por vivienda	# viviendas con dos familias	11.00	20.37 %
# familias por vivienda	# viviendas con tres familias	5.00	9.26 %
Consumo energetico para cocinar	# viviendas que utilizan electricidad para cocinar	0.00	0.00 %
Consumo energetico para cocinar	# viviendas que utilizan gas volatil para cocinar	0.00	0.00 %
Consumo energetico para cocinar	# viviendas que utilizan kerosen para cocinar	0.00	0.00 %

Tematica y Objetivos	Indicador	Valor	%
Consumo energetico para cocinar	# viviendas que utilizan leña para cocinar	53.00	98.15 %
Consumo energetico para cocinar	# viviendas que utilizan ecofogon para cocinar	0.00	0.00 %
# de dormitorios	# viviendas que tienen una pieza como dormitorio	22.00	40.74 %
Condiciones de la vivienda	# viviendas que tienen dos piezas como dormitorio	20.00	37.04 %
Condiciones de la vivienda	# viviendas que tienen tres piezas como dormitorio	8.00	14.81 %
Condiciones de la vivienda	# viviendas que tienen cuatro piezas como dormitorio	3.00	5.56 %
Participacion	# de hogares donde los hombres participan en organizaciones(mayores	2.00	3.70 %
Participacion	# de hogares donde las mujeres participan en organizaciones(mayores 18	4.00	7.41 %
Participacion	# de hogares donde participa solo un hombre	2.00	3.70 %
Participacion	# de hogares donde participan dos o mas hombres	0.00	0.00 %
Participacion	# de hogares donde participa una sola mujer	4.00	7.41 %
Participacion	# de hogares donde participan dos mujeres	0.00	0.00 %
Participacion	# de hogares donde participan tres o mas mujeres	0.00	0.00 %

La Chichigua

Indicadores de Linea Base

Departamento EL PARAISO
Codigo Municipio 0702
Nombre del Municipio Alauca

Nombre La Chichigua
Codigo
Tipo Comunidad: Aldea

Total Encuestas: 112

Tematica y Objetivos	Indicador	Valor	%
Datos Generales sobre poblacion	Población total	515.00	
Datos Generales sobre poblacion	Población femenina	246.00	47.77 %
Datos Generales sobre poblacion	Población masculina	269.00	52.23 %
Datos Generales sobre poblacion	Promedio de personas por vivienda	4.60	
Datos Generales sobre poblacion	Población menor de 5 años		
Datos Generales sobre poblacion	Población ubicada en el rango de 5 a 12 años		
Datos Generales sobre poblacion	Población ubicada en el rango de 13 a 18 años	86.00	16.70 %
Datos Generales sobre poblacion	Población ubicada en el rango de 19 a 30 años		
Datos Generales sobre poblacion	Población ubicada en el rango de 31 a 50 años		
Datos Generales sobre poblacion	Población ubicada en el rango de 51 años y más		
Fuerza de Trabajo	Poblacion en edad de Trabajar (PET)	410.00	79.61 %
Fuerza de Trabajo	Poblacion Economicamente Activa (PEA)	180.00	43.90 %
Fuerza de Trabajo	Poblacion Economicamente Inactiva(PEI)	230.00	56.10 %
Fuerza de Trabajo	Tasa de desempleao año pasado		
Meta 1	Total hogares con ingresos diario per cápita menor a $ 1.00	77.00	68.75 %
Meta 1	Total hogares con ingresos diario per cápita de $ 1.00 a 2.00	22.00	19.64 %
Meta 1	Total hogares con ingresos diario per cápita mayor a $ 2.00	13.00	11.61 %
Meta 1	Tasa de pobreza segun censo poblacion y vivienda		
Meta 1	Tasa de pobrza extrema segun censo 2001		
Meta 2	Total hogares que los ingresos les ajusta para alimentarse los 3 tiempos	103.00	91.96 %
Meta 2	Total hogares que los ingresos les ajusta para alimentarse los 2 tiempos	8.00	7.14 %

Fuerza de Trabajo	Tasa de desempleao año pasado		
Meta 1	Total hogares con ingresos diario per cápita menor a $ 1.00	77.00	68.75 %
Meta 1	Total hogares con ingresos diario per cápita de $ 1.00 a 2.00	22.00	19.64 %
Meta 1	Total hogares con ingresos diario per cápita mayor a $ 2.00	13.00	11.61 %
Meta 1	Tasa de pobreza segun censo poblacion y vivienda		
Meta 1	Tasa de pobrza extrema segun censo 2001		
Meta 2	Total hogares que los ingresos les ajusta para alimentarse los 3 tiempos	103.00	91.96 %
Meta 2	Total hogares que los ingresos les ajusta para alimentarse los 2 tiempos	8.00	7.14 %
Meta 2	Total hogares que los ingresos les ajusta para alimentarse los 2 tiempos	1.00	0.89 %
Ingresos por remesas	# Hogares que reciben remesas	0.00	0.00 %
Ingresos por remesas	# Hogares que reciben remesas menos de Lps. 1000.00	0.00	
Ingresos por remesas	# Hogares que reciben remesas de Lps. 1001.00 a 2000	0.00	

Tematica y Objetivos	Indicador	Valor	%
Ingresos por remesas	# Hogares que reciben remesas de Lps. 2001.00 en adelante	0.00	
Familias Trabajan la tierra y producen	# hogares que trabajan por cuenta propia la tierra	92.00	82.14 %
Familias Trabajan la tierra y producen	# hogares trabajan tierra totalmente pagada	24.00	21.43 %
Familias Trabajan la tierra y producen	# hogares trabajan tierra propia pagando	2.00	1.79 %
Familias Trabajan la tierra y producen	# hogares trabajan en tierra alquilada y prestada	68.00	60.71 %
Familias Trabajan la tierra y producen	# hogares trabajan en tierra en litigio y comunal	0.00	0.00 %
Familias Trabajan la tierra y producen	# hogares que no tiene tierra	18.00	16.07 %
Familias Trabajan la tierra y producen	# hogares que producen alimento	93.00	101.09 %
Familias Trabajan la tierra y producen	# hogares que producen alimento para autoconsumo	91.00	97.85 %
Personas Trabajan la tierra por familia	# viviendas donde trabaja una persona por familia	67.00	62.04 %

Familias Trabajan la tierra y producen	# hogares trabajan en tierra alquilada y prestada	68.00	60.71 %
Familias Trabajan la tierra y producen	# hogares trabajan en tierra en litigio y comunal	0.00	0.00 %
Familias Trabajan la tierra y producen	# hogares que no tiene tierra	18.00	16.07 %
Familias Trabajan la tierra y producen	# hogares que producen alimento	93.00	101.09 %
Familias Trabajan la tierra y producen	# hogares que producen alimento para autoconsumo	91.00	97.85 %
Personas Trabajan la tierra por familia	# viviendas donde trabaja una persona por familia	67.00	62.04 %
Personas Trabajan la tierra por familia	# viviendas donde trabajan dos persona por familia	21.00	19.44 %
Personas Trabajan la tierra por familia	# viviendas donde trabajan tres personas por familia	12.00	11.11 %
Personas Trabajan la tierra por familia	# viviendas donde trabajan 4 o más personas por familia	8.00	7.41 %
Datos Generales sobre poblacion	# de niñ@s en edad de estudiar	233.00	45.24 %
Datos Generales sobre poblacion	# de niñ@s en edad escolar que actualmente estudian	147.00	63.09 %
Datos Generales sobre poblacion	niñ@s en edad escolar que actualmente no estudian	86.00	36.91 %
Datos Generales sobre poblacion	# de niñ@s en edad de estudiar del sexo femenino	0.00	0.00 %
Datos Generales sobre poblacion	# de niñ@s en edad de estudiar del sexo masculino	0.00	0.00 %
Datos Generales sobre poblacion	# de niñ@s que actualmente estudian del sexo masculino	0.00	0.00 %
Datos Generales sobre poblacion	# de niñ@s que actualmente estudian del sexo femenino	0.00	0.00 %
Meta 3	# de niñ@s en edad preescolar (de 5 a 6 años)	27.00	11.59 %
Meta 3	# de niñ@s que están estudiando preescolar	12.00	44.44 %
	# de niñ@s en edad de estudiar primaria (7 a 12 años)	55.00	23.61 %
	# de niñ@s que estudian primaria	47.00	85.45 %
	# de niñ@s en edad de estudiar plan básico (13 a 15 años)	41.00	17.60 %
	# de niñ@s que actualmente cursan plan básico	31.00	75.61 %
Estudios diversificados	# de niñ@s en edad de estudiar diversificado (16 a 18 años)	45.00	19.31 %
Estudios diversificados	# de niñ@s que actualmente cursan diversificado	0.00	0.00 %
Estudios diversificados	# de niñ@s en edad de estudiar universidad (19 a 23 años)	65.00	27.90 %

Tematica y Objetivos	Indicador	Valor	%
Estudios diversificados	# jóvenes que actualmente estudian en la universidad	3.00	4.62 %
	Población que representa fuerza de trabajo emergente (13 a 18 años)	86.00	36.91 %
	Población fuerza de trabajo emergente que actualmente estudia en la	31.00	13.30 %
	total niñ@s en edad preescolar (de 5 a 6 años)	12.00	
	# de niñ@s que están estudiando preescolar	0.00	0.00 %
	# de niños que estudian preescolar	0.00	0.00 %
	Total niñ@s que estudian primaria	70.00	
	# de niños que estudian primaria	0.00	0.00 %
	# de niñas que estudian primaria	0.00	0.00 %
Estudios diversificados	Total niñ@s que estudian secundaria	62.00	
Estudios diversificados	# de niños que estudian secundaria	0.00	0.00 %
Estudios diversificados	# de niñas que estudian secundaria	0.00	0.00 %
Estudios diversificados	# de hombres en edad de trabajar <REVISAR !!!>		
	# de mujeres en edad de trabajar <REVISAR !!!>		
	% de mujeres que trabajan remuneradamente (ocupación) <REVISAR !!!>		
	# de hombres de la fuerza de trabajo emergente que actualmente estudia		
	# de mujeres de la fuerza de trabajo emergente que actualmente estudia		
	Tasa de embarazos en adolescentes (PN) (__ mujeres de 13 a 21 años)		
	# de madres solteras/ hogares	14.00	9.21 %
Meta 5	# de niñ@s menores o iguales a 4 años		
Meta 5	# de niñ@s muertos menores de 5 años en el 20___		
Meta 5	Tasa de mortalidad infantil en menores de 5 años		
Meta 5	Total de niñ@s / niñas nacidos en el 20___	62.00	
Meta 5	% de partos atendidos por enfermeras	0.00	0.00 %

Meta 5	Total de niñ@s / niñas nacidos en el 20___	62.00	
Meta 5	% de partos atendidos por enfermeras	0.00	0.00 %
Meta 5	% de partos atendidos por parteras	0.00	0.00 %
Meta 5	% de partos atendidos por médicos		
Meta 5	% de partos atendidos por ella sola		
Meta 5	% de partos atendidos por el marido		
Meta 5	% de partos atendidos por otra persona		

Tematica y Objetivos	Indicador	Valor	%
Meta 5	Tasa de desnutrición menores de 5 años (censo base 2001)		
Meta 6	# de madres murieron antes, durante o postparto en el 20_	0.00	0.00 %
Meta 6	Tasa de mortalidad materna por mil partos atendidos		
	# no de personas se enfermaron de paludismo durante el 20__	1.00	1.69 %
	# no de personas se enfermaron de dengue clasico durante el 20__	1.00	1.69 %
	# no de personas se enfermaron de IRAS durante el 20__		
	# no de personas se enfermaron de dengue hemorragico durante el 20__	1.00	1.69 %
	# no de personas se enfermaron de chagas durante el 20__	0.00	0.00 %
	# no de personas se enfermaron de tuberculosis durante el 20__		
	# no de personas se enfermaron de alcoholismo durante el 20__	1.00	1.69 %
	# no de personas se enfermaron de cancer durante el 20__		
	# no de personas se enfermaron de diarreas durante el 20__	0.00	0.00 %
	# no de personas se enfermaron de la piel durante el 20__	7.00	11.86 %
	# no de personas se enfermaron de otra categoria durante el 20__	34.00	57.63 %
	# no niñ@os con discapacidad durante el 20__		

Tematica y Objetivos	Indicador	Valor	%
Consumo energetico para cocinar	# viviendas que utilizan leña para cocinar	109.00	97.32 %
Consumo energetico para cocinar	# viviendas que utilizan ecofogon para cocinar	0.00	0.00 %
# de dormitorios	# viviendas que tienen una pieza como dormitorio	32.00	28.57 %
Condiciones de la vivienda	# viviendas que tienen dos piezas como dormitorio	55.00	49.11 %
Condiciones de la vivienda	# viviendas que tienen tres piezas como dormitorio	21.00	18.75 %
Condiciones de la vivienda	# viviendas que tienen cuatro piezas como dormitorio	2.00	1.79 %
Participacion	# de hogares donde los hombres participan en organizaciones(mayores	2.00	1.79 %
Participacion	# de hogares donde las mujeres participan en organizaciones(mayores 18	3.00	2.68 %
Participacion	# de hogares donde participa solo un hombre	1.00	0.89 %
Participacion	# de hogares donde participan dos o mas hombres	1.00	0.89 %
Participacion	# de hogares donde participa una sola mujer	3.00	2.68 %
Participacion	# de hogares donde participan dos mujeres	0.00	0.00 %
Participacion	# de hogares donde participan tres o mas mujeres	0.00	0.00 %

Las Congojas

Fichero Editar Ver Ir a Ayuda

Anterior Siguiente 1 de 6 Ajustar al ancho de página

Indicadores de Linea Base

Departamento EL PARAISO
Codigo Municipio 0702
Nombre del Municipio Alauca

Nombre Congojas
Codigo
Tipo Comunidad: Aldea

Total Encuestas: 18

Tematica y Objetivos	Indicador	Valor	%
Datos Generales sobre poblacion	Población total	98.00	
Datos Generales sobre poblacion	Población femenina	47.00	47.96 %
Datos Generales sobre poblacion	Población masculina	51.00	52.04 %
Datos Generales sobre poblacion	Promedio de personas por vivienda	5.44	
Datos Generales sobre poblacion	Población menor de 5 años		
Datos Generales sobre poblacion	Población ubicada en el rango de 5 a 12 años		
Datos Generales sobre poblacion	Población ubicada en el rango de 13 a 18 años	21.00	21.43 %
Datos Generales sobre poblacion	Población ubicada en el rango de 19 a 30 años		
Datos Generales sobre poblacion	Población ubicada en el rango de 31 a 50 años		
Datos Generales sobre poblacion	Población ubicada en el rango de 51 años y más		
Fuerza de Trabajo	Poblacion en edad de Trabajar (PET)	84.00	85.71 %
Fuerza de Trabajo	Poblacion Economicamente Activa (PEA)	28.00	33.33 %
Fuerza de Trabajo	Poblacion Economicamente Inactiva(PEI)	56.00	66.67 %
Fuerza de Trabajo	Tasa de desempleao año pasado		
Meta 1	Total hogares con ingresos diario per cápita menor a $ 1.00	16.00	88.89 %
Meta 1	Total hogares con ingresos diario per cápita de $ 1.00 a 2.00	2.00	11.11 %
Meta 1	Total hogares con ingresos diario per cápita mayor a $ 2.00	0.00	0.00 %
Meta 1	Tasa de pobreza segun censo poblacion y vivienda		
Meta 1	Tasa de pobrza extrema segun censo 2001		
Meta 2	Total hogares que los ingresos les ajusta para alimentarse los 3 tiempos	13.00	72.22 %
Meta 2	Total hogares que los ingresos les ajusta para alimentarse los 2 tiempos	1.00	5.56 %

Anterior Siguiente 2 de 6 Ajustar al ancho de página

Meta 1	Tasa de pobrza extrema segun censo 2001		
Meta 2	Total hogares que los ingresos les ajusta para alimentarse los 3 tiempos	13.00	72.22 %
Meta 2	Total hogares que los ingresos les ajusta para alimentarse los 2 tiempos	1.00	5.56 %
Meta 2	Total hogares que los ingresos les ajusta para alimentarse los 2 tiempos	0.00	0.00 %
Ingresos por remesas	# Hogares que reciben remesas	0.00	0.00 %
Ingresos por remesas	# Hogares que reciben remesas menos de Lps. 1000.00	0.00	
Ingresos por remesas	# Hogares que reciben remesas de Lps. 1001.00 a 2000	0.00	

Tematica y Objetivos	Indicador	Valor	%
Ingresos por remesas	# Hogares que reciben remesas de Lps. 2001.00 en adelante	0.00	
Familias Trabajan la tierra y producen	# hogares que trabajan por cuenta propia la tierra	17.00	94.44 %
Familias Trabajan la tierra y producen	# hogares trabajan tierra totalmente pagada	4.00	22.22 %
Familias Trabajan la tierra y producen	# hogares trabajan tierra propia pagando	0.00	0.00 %
Familias Trabajan la tierra y producen	# hogares trabajan en tierra alquilada y prestada	13.00	72.22 %
Familias Trabajan la tierra y producen	# hogares trabajan en tierra en litigio y comunal	0.00	0.00 %
Familias Trabajan la tierra y producen	# hogares que no tiene tierra	1.00	5.56 %
Familias Trabajan la tierra y producen	# hogares que producen alimento	17.00	100.00 %
Familias Trabajan la tierra y producen	# hogares que producen alimento para autoconsumo	17.00	100.00 %
Personas Trabajan la tierra por familia	# viviendas donde trabaja una persona por familia	12.00	70.59 %
Personas Trabajan la tierra por familia	# viviendas donde trabajan dos persona por familia	3.00	17.65 %
Personas Trabajan la tierra por familia	# viviendas donde trabajan tres personas por familia	0.00	0.00 %
Personas Trabajan la tierra por familia	# viviendas donde trabajan 4 o más personas por familia	2.00	11.76 %
Datos Generales sobre poblacion	# de niñ@s en edad de estudiar	53.00	54.08 %
Datos Generales sobre poblacion	# de niñ@s en edad escolar que actualmente estudian	26.00	49.06 %

chero Editar Ver Ir a Ayuda

Anterior Siguiente 2 de 6 Ajustar al ancho de página

Familias Trabajan la tierra y producen	# hogares que producen alimento	17.00	100.00 %
Familias Trabajan la tierra y producen	# hogares que producen alimento para autoconsumo	17.00	100.00 %
Personas Trabajan la tierra por familia	# viviendas donde trabaja una persona por familia	12.00	70.59 %
Personas Trabajan la tierra por familia	# viviendas donde trabajan dos persona por familia	3.00	17.65 %
Personas Trabajan la tierra por familia	# viviendas donde trabajan tres personas por familia	0.00	0.00 %
Personas Trabajan la tierra por familia	# viviendas donde trabajan 4 o más personas por familia	2.00	11.76 %
Datos Generales sobre poblacion	# de niñ@s en edad de estudiar	53.00	54.08 %
Datos Generales sobre poblacion	# de niñ@s en edad escolar que actualmente estudian	26.00	49.06 %
Datos Generales sobre poblacion	niñ@s en edad escolar que actualmente no estudian	27.00	50.94 %
Datos Generales sobre poblacion	# de niñ@s en edad de estudiar del sexo femenino	0.00	0.00 %
Datos Generales sobre poblacion	# de niñ@s en edad de estudiar del sexo masculino	0.00	0.00 %
Datos Generales sobre poblacion	# de niñ@s que actualmente estudian del sexo masculino	0.00	0.00 %
Datos Generales sobre poblacion	# de niñ@s que actualmente estudian del sexo femenino	0.00	0.00 %
Meta 3	# de niñ@s en edad preescolar (de 5 a 6 años)	3.00	5.66 %
Meta 3	# de niñ@s que están estudiando preescolar	0.00	0.00 %
	# de niñ@s en edad de estudiar primaria (7 a 12 años)	15.00	28.30 %
	# de niñ@s que estudian primaria	12.00	80.00 %
	# de niñ@s en edad de estudiar plan básico (13 a 15 años)	9.00	16.98 %
	# de niñ@s que actualmente cursan plan básico	3.00	33.33 %
Estudios diversificados	# de niñ@s en edad de estudiar diversificado (16 a 18 años)	13.00	24.53 %
Estudios diversificados	# de niñ@s que actualmente cursan diversificado	1.00	7.69 %
Estudios diversificados	# de niñ@s en edad de estudiar universidad (19 a 23 años)	13.00	24.53 %

Tematica y Objetivos	Indicador	Valor	%
Estudios diversificados	# jóvenes que actualmente estudian en la universidad	0.00	0.00 %

Fichero Editar Ver Ir a Ayuda

Anterior Siguiente 3 de 6 Ajustar al ancho de página

Tematica y Objetivos	Indicador	Valor	%
Estudios diversificados	# jóvenes que actualmente estudian en la universidad	0.00	0.00 %
	Población que representa fuerza de trabajo emergente (13 a 18 años)	22.00	41.51 %
	Población fuerza de trabajo emergente que actualmente estudia en la	4.00	7.55 %
	total niñ@s en edad preescolar (de 5 a 6 años)	0.00	
	# de niñ@s que están estudiando preescolar	0.00	
	# de niños que estudian preescolar	0.00	
	Total niñ@s que estudian primaria	15.00	
	# de niños que estudian primaria	0.00	0.00 %
	# de niñas que estudian primaria	0.00	0.00 %
Estudios diversificados	Total niñ@s que estudian secundaria	11.00	
Estudios diversificados	# de niños que estudian secundaria	0.00	0.00 %
Estudios diversificados	# de niñas que estudian secundaria	0.00	0.00 %
Estudios diversificados	# de hombres en edad de trabajar <REVISAR !!!>		
	# de mujeres en edad de trabajar <REVISAR !!!>		
	% de mujeres que trabajan remuneradamente (ocupación) <REVISAR !!!>		
	# de hombres de la fuerza de trabajo emergente que actualmente estudia		
	# de mujeres de la fuerza de trabajo emergente que actualmente estudia		
	Tasa de embarazos en adolescentes (PN) (__ mujeres de 13 a 21 años)		
	# de madres solteras/ hogares	4.00	13.79 %
Meta 5	# de niñ@s menores o iguales a 4 años		
Meta 5	# de niñ@s muertos menores de 5 años en el 20___		
Meta 5	Tasa de mortalidad infantil en menores de 5 años		
Meta 5	Total de niñ@s / niñas nacidos en el 20___	11.00	
Meta 5	% de partos atendidos por enfermeras	0.00	0.00 %

Fichero Editar Ver Ir a Ayuda

Anterior Siguiente 4 de 6 Ajustar al ancho de página

Meta 5	% de partos atendidos por parteras	0.00	0.00 %
Meta 5	% de partos atendidos por médicos		
Meta 5	% de partos atendidos por ella sola		
Meta 5	% de partos atendidos por el marido		
Meta 5	% de partos atendidos por otra persona		

Tematica y Objetivos	Indicador	Valor	%
Meta 5	Tasa de desnutrición menores de 5 años (censo base 2001)		
Meta 6	# de madres murieron antes, durante o postparto en el 20__	0.00	0.00 %
Meta 6	Tasa de mortalidad materna por mil partos atendidos		
	# no de personas se enfermaron de paludismo durante el 20__	0.00	0.00 %
	# no de personas se enfermaron de dengue clasico durante el 20__	0.00	0.00 %
	# no de personas se enfermaron de IRAS durante el 20__		
	# no de personas se enfermaron de dengue hemorragico durante el 20__	0.00	0.00 %
	# no de personas se enfermaron de chagas durante el 20__	0.00	0.00 %
	# no de personas se enfermaron de tuberculosis durante el 20__		
	# no de personas se enfermaron de alcoholismo durante el 20__	0.00	0.00 %
	# no de personas se enfermaron de cancer durante el 20__		
	# no de personas se enfermaron de diarreas durante el 20__	0.00	0.00 %
	# no de personas se enfermaron de la piel durante el 20__	0.00	0.00 %
	# no de personas se enfermaron de otra categoria durante el 20__	14.00	93.33 %
	# no niñ@os con discapacidad durante el 20__		
	# viviendas con agua de pozo propio	0.00	0.00 %
	# viviendas con agua de acueducto	18.00	100.00 %
	# viviendas con agua de rio o quebrada	0.00	0.00 %

Chero Editar Ver Ir a Ayuda

Anterior Siguiente 4 de 6 Ajustar al ancho de página

	# no de personas se enfermaron de chagas durante el 20__	0.00	0.00 %
	# no de personas se enfermaron de tuberculosis durante el 20__		
	# no de personas se enfermaron de alcoholismo durante el 20__	0.00	0.00 %
	# no de personas se enfermaron de cancer durante el 20__		
	# no de personas se enfermaron de diarreas durante el 20__	0.00	0.00 %
	# no de personas se enfermaron de la piel durante el 20__	0.00	0.00 %
	# no de personas se enfermaron de otra categoria durante el 20__	14.00	93.33 %
	# no niñ@os con discapacidad durante el 20__		
	# viviendas con agua de pozo propio	0.00	0.00 %
	# viviendas con agua de acueducto	18.00	100.00 %
	# viviendas con agua de rio o quebrada	0.00	0.00 %
	# viviendas con servicio sanitario	10.00	55.56 %
	# viviendas con Letrinas	1.00	5.56 %
	# viviendas con Letrinas y las Utilizan	2.00	11.11 %
	# viviendas con Recoleccion de basura	17.00	94.44 %
	# viviendas con Aseo de Calles	0.00	0.00 %
	# viviendas con Energia Electrica Domiciliar	0.00	0.00 %
Vivienda	# total de edificaciones en el municipio		
	# de edificaciones publicas y privadas		
	# de viviendas		
	# de viviendas desocupadas		
	# de viviendas ocupadas		

Tematica y Objetivos	Indicador	Valor	%
	# familias con vivienda propia y pagada	17.00	94.44 %

Fichero Editar Ver Ir a Ayuda

Anterior Siguiente 5 de 6 Ajustar al ancho de página

Tematica y Objetivos	Indicador	Valor	%
	# familias con vivienda propia y pagada	17.00	94.44 %
	# viviendas propias pagando	0.00	0.00 %
	# viviendas alquiladas	1.00	5.56 %
	# viviendas prestadas o cedidas	0.00	0.00 %
Condiciones de la vivienda	# viviendas buen estado	0.00	0.00 %
Condiciones de la vivienda	# viviendas condiciones regulares	12.00	66.67 %
Condiciones de la vivienda	# viviendas mal estado	6.00	33.33 %
Condiciones de la vivienda	# viviendas sin Repello	15.00	83.33 %
Condiciones de la vivienda	# viviendas con piso de tierra	0.00	0.00 %
Condiciones de la vivienda	# viviendas sin cielo falso	0.00	0.00 %
Condiciones de la vivienda	# viviendas techo mal estado	3.00	16.67 %
Condiciones de la vivienda	# viviendas con problemas estructurales	1.00	5.56 %
Condiciones de la vivienda	# viviendas sin ningun problema	0.00	0.00 %
Condiciones de la vivienda	# viviendas con una pieza	6.00	33.33 %
Condiciones de la vivienda	# viviendas con dos piezas	7.00	38.89 %
Condiciones de la vivienda	# viviendas con tres piezas	5.00	27.78 %
Condiciones de la vivienda	# viviendas con cuatro piezas	6.00	33.33 %
Condiciones de la vivienda	# viviendas con cinco piezas	0.00	0.00 %
Condiciones de la vivienda	# viviendas con seis piezas	1.00	5.56 %
Viviendas con baños	# viviendas con cero baños	11.00	61.11 %
Viviendas con baños	# viviendas con un baño	7.00	38.89 %
Viviendas con baños	# viviendas con dos banos	0.00	0.00 %
Viviendas con baños	# viviendas 3 baños o mas	0.00	0.00 %
# familias por vivienda	# viviendas con una familia	16.00	88.89 %

# familias por vivienda	# viviendas con dos familias	1.00	5.56 %
# familias por vivienda	# viviendas con tres familias	1.00	5.56 %
Consumo energetico para cocinar	# viviendas que utilizan electricidad para cocinar	0.00	0.00 %
Consumo energetico para cocinar	# viviendas que utilizan gas volatil para cocinar	0.00	0.00 %
Consumo energetico para cocinar	# viviendas que utilizan kerosen para cocinar	0.00	0.00 %

Tematica y Objetivos	Indicador	Valor	%
Consumo energetico para cocinar	# viviendas que utilizan leña para cocinar	18.00	100.00 %
Consumo energetico para cocinar	# viviendas que utilizan ecofogon para cocinar	0.00	0.00 %
# de dormitorios	# viviendas que tienen una pieza como dormitorio	6.00	33.33 %
Condiciones de la vivienda	# viviendas que tienen dos piezas como dormitorio	7.00	38.89 %
Condiciones de la vivienda	# viviendas que tienen tres piezas como dormitorio	5.00	27.78 %
Condiciones de la vivienda	# viviendas que tienen cuatro piezas como dormitorio	0.00	0.00 %
Participacion	# de hogares donde los hombres participan en organizaciones(mayores	0.00	0.00 %
Participacion	# de hogares donde las mujeres participan en organizaciones(mayores 18	0.00	0.00 %
Participacion	# de hogares donde participa solo un hombre	0.00	0.00 %
Participacion	# de hogares donde participan dos o mas hombres	0.00	0.00 %
Participacion	# de hogares donde participa una sola mujer	0.00	0.00 %
Participacion	# de hogares donde participan dos mujeres	0.00	0.00 %
Participacion	# de hogares donde participan tres o mas mujeres	0.00	0.00 %

Momotombo

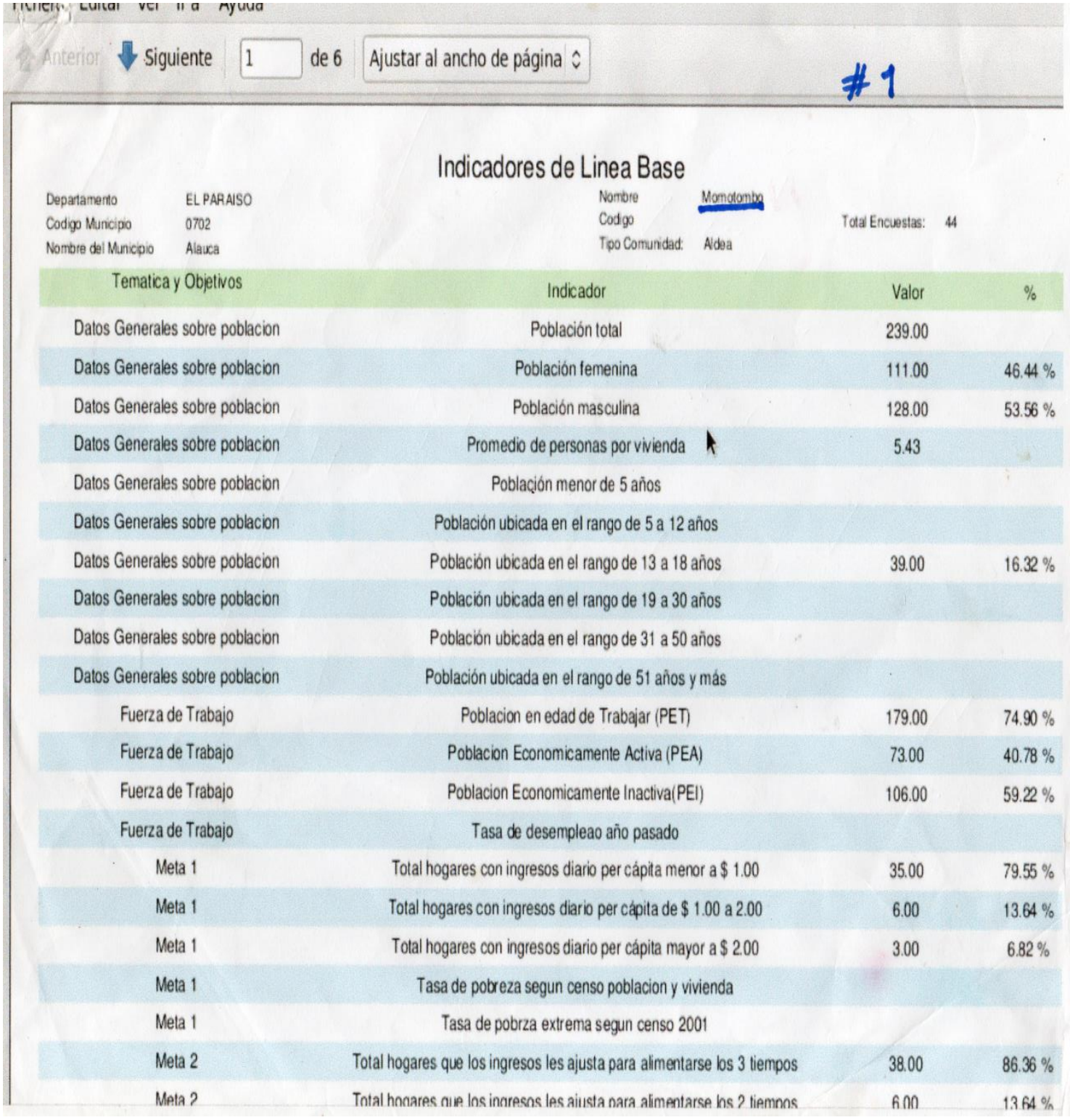

Anterior Siguiente 1 de 6 Ajustar al ancho de página

#1

Indicadores de Linea Base

Departamento EL PARAISO
Codigo Municipio 0702
Nombre del Municipio Alauca

Nombre Momotombo
Codigo
Tipo Comunidad: Aldea

Total Encuestas: 44

Tematica y Objetivos	Indicador	Valor	%
Datos Generales sobre poblacion	Población total	239.00	
Datos Generales sobre poblacion	Población femenina	111.00	46.44 %
Datos Generales sobre poblacion	Población masculina	128.00	53.56 %
Datos Generales sobre poblacion	Promedio de personas por vivienda	5.43	
Datos Generales sobre poblacion	Población menor de 5 años		
Datos Generales sobre poblacion	Población ubicada en el rango de 5 a 12 años		
Datos Generales sobre poblacion	Población ubicada en el rango de 13 a 18 años	39.00	16.32 %
Datos Generales sobre poblacion	Población ubicada en el rango de 19 a 30 años		
Datos Generales sobre poblacion	Población ubicada en el rango de 31 a 50 años		
Datos Generales sobre poblacion	Población ubicada en el rango de 51 años y más		
Fuerza de Trabajo	Poblacion en edad de Trabajar (PET)	179.00	74.90 %
Fuerza de Trabajo	Poblacion Economicamente Activa (PEA)	73.00	40.78 %
Fuerza de Trabajo	Poblacion Economicamente Inactiva(PEI)	106.00	59.22 %
Fuerza de Trabajo	Tasa de desempleao año pasado		
Meta 1	Total hogares con ingresos diario per cápita menor a $ 1.00	35.00	79.55 %
Meta 1	Total hogares con ingresos diario per cápita de $ 1.00 a 2.00	6.00	13.64 %
Meta 1	Total hogares con ingresos diario per cápita mayor a $ 2.00	3.00	6.82 %
Meta 1	Tasa de pobreza segun censo poblacion y vivienda		
Meta 1	Tasa de pobrza extrema segun censo 2001		
Meta 2	Total hogares que los ingresos les ajusta para alimentarse los 3 tiempos	38.00	86.36 %
Meta 2	Total hogares que los ingresos les ajusta para alimentarse los 2 tiempos	6.00	13.64 %

ichero Editar Ver Ir a Ayuda

Anterior Siguiente 2 de 6 Ajustar al ancho de página

Momotombo # 2

Meta 1	Tasa de pobrza extrema segun censo 2001		
Meta 2	Total hogares que los ingresos les ajusta para alimentarse los 3 tiempos	38.00	86.36 %
Meta 2	Total hogares que los ingresos les ajusta para alimentarse los 2 tiempos	6.00	13.64 %
Meta 2	Total hogares que los ingresos les ajusta para alimentarse los 2 tiempos	0.00	0.00 %
Ingresos por remesas	# Hogares que reciben remesas	0.00	0.00 %
Ingresos por remesas	# Hogares que reciben remesas menos de Lps. 1000.00	0.00	
Ingresos por remesas	# Hogares que reciben remesas de Lps. 1001.00 a 2000	0.00	

100-00-93.13 .82

32554922

Tematica y Objetivos	Indicador	Valor	%
Ingresos por remesas	# Hogares que reciben remesas de Lps. 2001.00 en adelante	0.00	
Familias Trabajan la tierra y producen	# hogares que trabajan por cuenta propia la tierra	39.00	88.64 %
Familias Trabajan la tierra y producen	# hogares trabajan tierra totalmente pagada	14.00	31.82 %
Familias Trabajan la tierra y producen	# hogares trabajan tierra propia pagando	0.00	0.00 %
Familias Trabajan la tierra y producen	# hogares trabajan en tierra alquilada y prestada	27.00	61.36 %
Familias Trabajan la tierra y producen	# hogares trabajan en tierra en litigio y comunal	0.00	0.00 %
Familias Trabajan la tierra y producen	# hogares que no tiene tierra	3.00	6.82 %
Familias Trabajan la tierra y producen	# hogares que producen alimento	41.00	105.13 %
Familias Trabajan la tierra y producen	# hogares que producen alimento para autoconsumo	33.00	80.49 %
Personas Trabajan la tierra por familia	# viviendas donde trabaja una persona por familia	24.00	55.81 %
Personas Trabajan la tierra por familia	# viviendas donde trabajan dos persona por familia	12.00	27.91 %
Personas Trabajan la tierra por familia	# viviendas donde trabajan tres personas por familia	5.00	11.63 %
Personas Trabajan la tierra por familia	# viviendas donde trabajan 4 o más personas por familia	2.00	4.65 %
Datos Generales sobre poblacion	# de niñ@s en edad de estudiar	99.00	41.42 %
Datos Generales sobre poblacion	# de niñ@s en edad escolar que actualmente estudian	58.00	58.59 %

chero Editar Ver Ir a Ayuda

Anterior Siguiente 2 de 6 Ajustar al ancho de página

Momotombo # 3

Familias Trabajan la tierra y producen	# hogares trabajan en tierra alquilada y prestada	27.00	61.36 %
Familias Trabajan la tierra y producen	# hogares trabajan en tierra en litigio y comunal	0.00	0.00 %
Familias Trabajan la tierra y producen	# hogares que no tiene tierra	3.00	6.82 %
Familias Trabajan la tierra y producen	# hogares que producen alimento	41.00	105.13 %
Familias Trabajan la tierra y producen	# hogares que producen alimento para autoconsumo	33.00	80.49 %
Personas Trabajan la tierra por familia	# viviendas donde trabaja una persona por familia	24.00	55.81 %
Personas Trabajan la tierra por familia	# viviendas donde trabajan dos persona por familia	12.00	27.91 %
Personas Trabajan la tierra por familia	# viviendas donde trabajan tres personas por familia	5.00	11.63 %
Personas Trabajan la tierra por familia	# viviendas donde trabajan 4 o más personas por familia	2.00	4.65 %
Datos Generales sobre poblacion	# de niñ@s en edad de estudiar	99.00	41.42 %
Datos Generales sobre poblacion	# de niñ@s en edad escolar que actualmente estudian	58.00	58.59 %
Datos Generales sobre poblacion	niñ@s en edad escolar que actualmente no estudian	41.00	41.41 %
Datos Generales sobre poblacion	# de niñ@s en edad de estudiar del sexo femenino	0.00	0.00 %
Datos Generales sobre poblacion	# de niñ@s en edad de estudiar del sexo masculino	0.00	0.00 %
Datos Generales sobre poblacion	# de niñ@s que actualmente estudian del sexo masculino	0.00	0.00 %
Datos Generales sobre poblacion	# de niñ@s que actualmente estudian del sexo femenino	0.00	0.00 %
Meta 3	# de niñ@s en edad preescolar (de 5 a 6 años)	11.00	11.11 %
Meta 3	# de niñ@s que están estudiando preescolar	2.00	18.18 %
	# de niñ@s en edad de estudiar primaria (7 a 12 años)	34.00	34.34 %
	# de niñ@s que estudian primaria	21.00	61.76 %
	# de niñ@s en edad de estudiar plan básico (13 a 15 años)	13.00	13.13 %
	# de niñ@s que actualmente cursan plan básico	8.00	61.54 %
Estudios diversificados	# de niñ@s en edad de estudiar diversificado (16 a 18 años)	21.00	21.21 %
Estudios diversificados	# de niñ@s que actualmente cursan diversificado	3.00	14.29 %
Estudios diversificados	# de niñ@s en edad de estudiar universidad (19 a 23 años)	20.00	20.20 %

Fichero Editar Ver Ir a Ayuda

Anterior Siguiente 3 de 6 Ajustar al ancho de página

Momotombo # 4

Tematica y Objetivos	Indicador	Valor	%
Estudios diversificados	# jóvenes que actualmente estudian en la universidad	0.00	0.00 %
	Población que representa fuerza de trabajo emergente (13 a 18 años)	34.00	34.34 %
	Población fuerza de trabajo emergente que actualmente estudia en la	11.00	11.11 %
	total niñ@s en edad preescolar (de 5 a 6 años)	2.00	
	# de niñ@s que están estudiando preescolar	0.00	0.00 %
	# de niños que estudian preescolar	0.00	0.00 %
	Total niñ@s que estudian primaria	31.00	
	# de niños que estudian primaria	0.00	0.00 %
	# de niñas que estudian primaria	0.00	0.00 %
Estudios diversificados	Total niñ@s que estudian secundaria	25.00	
Estudios diversificados	# de niños que estudian secundaria	0.00	0.00 %
Estudios diversificados	# de niñas que estudian secundaria	0.00	0.00 %
Estudios diversificados	# de hombres en edad de trabajar <REVISAR !!!>		
	# de mujeres en edad de trabajar <REVISAR !!!>		
	% de mujeres que trabajan remuneradamente (ocupación) <REVISAR !!!>		
	# de hombres de la fuerza de trabajo emergente que actualmente estudia		
	# de mujeres de la fuerza de trabajo emergente que actualmente estudia		
	Tasa de embarazos en adolescentes (PN) (__ mujeres de 13 a 21 años)		
	# de madres solteras/ hogares	10.00	15.87 %
Meta 5	# de niñ@s menores o iguales a 4 años		
Meta 5	# de niñ@s muertos menores de 5 años en el 20___		
Meta 5	Tasa de mortalidad infantil en menores de 5 años		
Meta 5	Total de niñ@s / niñas nacidos en el 20___	25.00	
Meta 5	% de partos atendidos por enfermeras	0.00	0.00 %

Archivo Editar Ver Ir a Ayuda

Anterior Siguiente 4 de 6 Ajustar al ancho de página

Momolombo #5

Meta 5	Tasa de mortalidad infantil en menores de 5 años		
Meta 5	Total de niñ@s / niñas nacidos en el 20__	25.00	
Meta 5	% de partos atendidos por enfermeras	0.00	0.00 %
Meta 5	% de partos atendidos por parteras	0.00	0.00 %
Meta 5	% de partos atendidos por médicos		
Meta 5	% de partos atendidos por ella sola		
Meta 5	% de partos atendidos por el marido		
Meta 5	% de partos atendidos por otra persona		

Tematica y Objetivos	Indicador	Valor	%
Meta 5	Tasa de desnutrición menores de 5 años (censo base 2001)		
Meta 6	# de madres murieron antes, durante o postparto en el 20_	0.00	0.00 %
Meta 6	Tasa de mortalidad materna por mil partos atendidos		
	# no de personas se enfermaron de paludismo durante el 20__	0.00	0.00 %
	# no de personas se enfermaron de dengue clasico durante el 20__	1.00	3.45 %
	# no de personas se enfermaron de IRAS durante el 20__		
	# no de personas se enfermaron de dengue hemorragico durante el 20__	0.00	0.00 %
	# no de personas se enfermaron de chagas durante el 20__	0.00	0.00 %
	# no de personas se enfermaron de tuberculosis durante el 20__		
	# no de personas se enfermaron de alcoholismo durante el 20__	1.00	3.45 %
	# no de personas se enfermaron de cancer durante el 20__		
	# no de personas se enfermaron de diarreas durante el 20__	1.00	3.45 %
	# no de personas se enfermaron de la piel durante el 20__	6.00	20.69 %
	# no de personas se enfermaron de otra categoria durante el 20__	10.00	34.48 %
	# no niñ@os con discapacidad durante el 20__		

ichero Editar Ver Ir a Ayuda

Anterior Siguiente 5 de 6 Ajustar al ancho de página

Momotombo # 6

Tematica y Objetivos	Indicador	Valor	%
	# familias con vivienda propia y pagada	42.00	95.45 %
	# viviendas propias pagando	0.00	0.00 %
	# viviendas alquiladas	1.00	2.27 %
	# viviendas prestadas o cedidas	0.00	0.00 %
Condiciones de la vivienda	# viviendas buen estado	7.00	15.91 %
Condiciones de la vivienda	# viviendas condiciones regulares	29.00	65.91 %
Condiciones de la vivienda	# viviendas mal estado	7.00	15.91 %
Condiciones de la vivienda	# viviendas sin Repello	23.00	52.27 %
Condiciones de la vivienda	# viviendas con piso de tierra	4.00	9.09 %
Condiciones de la vivienda	# viviendas sin cielo falso	4.00	9.09 %
Condiciones de la vivienda	# viviendas techo mal estado	13.00	29.55 %
Condiciones de la vivienda	# viviendas con problemas estructurales	7.00	15.91 %
Condiciones de la vivienda	# viviendas sin ningun problema	4.00	9.09 %
Condiciones de la vivienda	# viviendas con una pieza	11.00	25.00 %
Condiciones de la vivienda	# viviendas con dos piezas	23.00	52.27 %
Condiciones de la vivienda	# viviendas con tres piezas	6.00	13.64 %
Condiciones de la vivienda	# viviendas con cuatro piezas	11.00	25.00 %
Condiciones de la vivienda	# viviendas con cinco piezas	8.00	18.18 %
Condiciones de la vivienda	# viviendas con seis piezas	3.00	6.82 %
Viviendas con baños	# viviendas con cero baños	20.00	45.45 %
Viviendas con baños	# viviendas con un baño	22.00	50.00 %
Viviendas con baños	# viviendas con dos banos	1.00	2.27 %
Viviendas con baños	# viviendas 3 baños o mas	1.00	2.27 %
# familias por vivienda	# viviendas con una familia	33.00	75.00 %

Fichero Editar Ver Ir a Ayuda

Anterior Siguiente 6 de 6 Ajustar al ancho de página

Momotombo # 7

Viviendas con baños	# viviendas 3 baños o mas	1.00	2.27 %
# familias por vivienda	# viviendas con una familia	33.00	75.00 %
# familias por vivienda	# viviendas con dos familias	7.00	15.91 %
# familias por vivienda	# viviendas con tres familias	2.00	4.55 %
Consumo energetico para cocinar	# viviendas que utilizan electricidad para cocinar	0.00	0.00 %
Consumo energetico para cocinar	# viviendas que utilizan gas volatil para cocinar	0.00	0.00 %
Consumo energetico para cocinar	# viviendas que utilizan kerosen para cocinar	0.00	0.00 %

Tematica y Objetivos	Indicador	Valor	%
Consumo energetico para cocinar	# viviendas que utilizan leña para cocinar	40.00	90.91 %
Consumo energetico para cocinar	# viviendas que utilizan ecofogon para cocinar	0.00	0.00 %
# de dormitorios	# viviendas que tienen una pieza como dormitorio	11.00	25.00 %
Condiciones de la vivienda	# viviendas que tienen dos piezas como dormitorio	23.00	52.27 %
Condiciones de la vivienda	# viviendas que tienen tres piezas como dormitorio	6.00	13.64 %
Condiciones de la vivienda	# viviendas que tienen cuatro piezas como dormitorio	3.00	6.82 %
Participacion	# de hogares donde los hombres participan en organizaciones(mayores	1.00	2.27 %
Participacion	# de hogares donde las mujeres participan en organizaciones(mayores 18	2.00	4.55 %
Participacion	# de hogares donde participa solo un hombre	1.00	2.27 %
Participacion	# de hogares donde participan dos o mas hombres	0.00	0.00 %
Participacion	# de hogares donde participa una sola mujer	2.00	4.55 %
Participacion	# de hogares donde participan dos mujeres	0.00	0.00 %
Participacion	# de hogares donde participan tres o mas mujeres	0.00	0.00 %

ichero Editar Ver Ir a Ayuda

Anterior Siguiente 4 de 6 Ajustar al ancho de página

Mombtombo #8

	# no de personas se enfermaron de IRAS durante el 20___		
	# no de personas se enfermaron de dengue hemorragico durante el 20___	0.00	0.00 %
	# no de personas se enfermaron de chagas durante el 20___	0.00	0.00 %
	# no de personas se enfermaron de tuberculosis durante el 20___		
	# no de personas se enfermaron de alcoholismo durante el 20___	1.00	3.45 %
	# no de personas se enfermaron de cancer durante el 20___		
	# no de personas se enfermaron de diarreas durante el 20___	1.00	3.45 %
	# no de personas se enfermaron de la piel durante el 20___	6.00	20.69 %
	# no de personas se enfermaron de otra categoria durante el 20___	10.00	34.48 %
	# no niñ@os con discapacidad durante el 20___		
	# viviendas con agua de pozo propio	0.00	0.00 %
	# viviendas con agua de acueducto	31.00	70.45 %
	# viviendas con agua de rio o quebrada	2.00	4.55 %
	# viviendas con servicio sanitario	33.00	75.00 %
	# viviendas con Letrinas	10.00	22.73 %
	# viviendas con Letrinas y las Utilizan	8.00	18.18 %
	# viviendas con Recoleccion de basura	27.00	61.36 %
	# viviendas con Aseo de Calles	18.00	40.91 %
	# viviendas con Energia Electrica Domiciliar	37.00	84.09 %
Vivienda	# total de edificaciones en el municipio		
	# de edificaciones publicas y privadas		
	# de viviendas		
	# de viviendas desocupadas		
	# de viviendas ocupadas		

Las Anonas

Indicadores de Linea Base

Departamento EL PARAISO
Codigo Municipio 0702
Nombre del Municipio Alauca

Nombre Las Anonas
Codigo
Tipo Comunidad: Aldea

Total Encuestas: 57

Tematica y Objetivos	Indicador	Valor	%
Datos Generales sobre poblacion	Población total	268.00	
Datos Generales sobre poblacion	Población femenina	129.00	48.13 %
Datos Generales sobre poblacion	Población masculina	139.00	51.87 %
Datos Generales sobre poblacion	Promedio de personas por vivienda	4.70	
Datos Generales sobre poblacion	Población menor de 5 años		
Datos Generales sobre poblacion	Población ubicada en el rango de 5 a 12 años		
Datos Generales sobre poblacion	Población ubicada en el rango de 13 a 18 años	33.00	12.31 %
Datos Generales sobre poblacion	Población ubicada en el rango de 19 a 30 años		
Datos Generales sobre poblacion	Población ubicada en el rango de 31 a 50 años		
Datos Generales sobre poblacion	Población ubicada en el rango de 51 años y más		
Fuerza de Trabajo	Poblacion en edad de Trabajar (PET)	222.00	82.84 %
Fuerza de Trabajo	Poblacion Economicamente Activa (PEA)	100.00	45.05 %
Fuerza de Trabajo	Poblacion Economicamente Inactiva(PEI)	122.00	54.95 %
Fuerza de Trabajo	Tasa de desempleao año pasado		
Meta 1	Total hogares con ingresos diario per cápita menor a $ 1.00	44.00	77.19 %
Meta 1	Total hogares con ingresos diario per cápita de $ 1.00 a 2.00	8.00	14.04 %
Meta 1	Total hogares con ingresos diario per cápita mayor a $ 2.00	5.00	8.77 %
Meta 1	Tasa de pobreza segun censo poblacion y vivienda		
Meta 1	Tasa de pobrza extrema segun censo 2001		
Meta 2	Total hogares que los ingresos les ajusta para alimentarse los 3 tiempos	41.00	71.93 %
Meta 2	Total hogares que los ingresos les ajusta para alimentarse los 2 tiempos	11.00	19.30 %

Meta 1	Tasa de pobrza extrema segun censo 2001		
Meta 2	Total hogares que los ingresos les ajusta para alimentarse los 3 tiempos	41.00	71.93 %
Meta 2	Total hogares que los ingresos les ajusta para alimentarse los 2 tiempos	11.00	19.30 %
Meta 2	Total hogares que los ingresos les ajusta para alimentarse los 2 tiempos	2.00	3.51 %
Ingresos por remesas	# Hogares que reciben remesas	0.00	0.00 %
Ingresos por remesas	# Hogares que reciben remesas menos de Lps. 1000.00	0.00	
Ingresos por remesas	# Hogares que reciben remesas de Lps. 1001.00 a 2000	0.00	

Tematica y Objetivos	Indicador	Valor	%
Ingresos por remesas	# Hogares que reciben remesas de Lps. 2001.00 en adelante	0.00	
Familias Trabajan la tierra y producen	# hogares que trabajan por cuenta propia la tierra	41.00	71.93 %
Familias Trabajan la tierra y producen	# hogares trabajan tierra totalmente pagada	16.00	28.07 %
Familias Trabajan la tierra y producen	# hogares trabajan tierra propia pagando	1.00	1.75 %
Familias Trabajan la tierra y producen	# hogares trabajan en tierra alquilada y prestada	26.00	45.61 %
Familias Trabajan la tierra y producen	# hogares trabajan en tierra en litigio y comunal	0.00	0.00 %
Familias Trabajan la tierra y producen	# hogares que no tiene tierra	14.00	24.56 %
Familias Trabajan la tierra y producen	# hogares que producen alimento	42.00	102.44 %
Familias Trabajan la tierra y producen	# hogares que producen alimento para autoconsumo	38.00	90.48 %
Personas Trabajan la tierra por familia	# viviendas donde trabaja una persona por familia	31.00	56.36 %
Personas Trabajan la tierra por familia	# viviendas donde trabajan dos persona por familia	15.00	27.27 %
Personas Trabajan la tierra por familia	# viviendas donde trabajan tres personas por familia	3.00	5.45 %
Personas Trabajan la tierra por familia	# viviendas donde trabajan 4 o más personas por familia	6.00	10.91 %
Datos Generales sobre poblacion	# de niñ@s en edad de estudiar	101.00	37.69 %
Datos Generales sobre poblacion	# de niñ@s en edad escolar que actualmente estudian	56.00	55.45 %

Personas Trabajan la tierra por familia	# viviendas donde trabajan 4 o más personas por familia	6.00	10.91 %
Datos Generales sobre poblacion	# de niñ@s en edad de estudiar	101.00	37.69 %
Datos Generales sobre poblacion	# de niñ@s en edad escolar que actualmente estudian	56.00	55.45 %
Datos Generales sobre poblacion	niñ@s en edad escolar que actualmente no estudian	45.00	44.55 %
Datos Generales sobre poblacion	# de niñ@s en edad de estudiar del sexo femenino	0.00	0.00 %
Datos Generales sobre poblacion	# de niñ@s en edad de estudiar del sexo masculino	0.00	0.00 %
Datos Generales sobre poblacion	# de niñ@s que actualmente estudian del sexo masculino	0.00	0.00 %
Datos Generales sobre poblacion	# de niñ@s que actualmente estudian del sexo femenino	0.00	0.00 %
Meta 3	# de niñ@s en edad preescolar (de 5 a 6 años)	6.00	5.94 %
Meta 3	# de niñ@s que están estudiando preescolar	4.00	66.67 %
	# de niñ@s en edad de estudiar primaria (7 a 12 años)	25.00	24.75 %
	# de niñ@s que estudian primaria	23.00	92.00 %
	# de niñ@s en edad de estudiar plan básico (13 a 15 años)	12.00	11.88 %
	# de niñ@s que actualmente cursan plan básico	8.00	66.67 %
Estudios diversificados	# de niñ@s en edad de estudiar diversificado (16 a 18 años)	23.00	22.77 %
Estudios diversificados	# de niñ@s que actualmente cursan diversificado	4.00	17.39 %
Estudios diversificados	# de niñ@s en edad de estudiar universidad (19 a 23 años)	35.00	34.65 %

Tematica y Objetivos	Indicador	Valor	%
Estudios diversificados	# jóvenes que actualmente estudian en la universidad	1.00	2.86 %
	Población que representa fuerza de trabajo emergente (13 a 18 años)	35.00	34.65 %
	Población fuerza de trabajo emergente que actualmente estudia en la	12.00	11.88 %
	total niñ@s en edad preescolar (de 5 a 6 años)	4.00	
	# de niñ@s que están estudiando preescolar	0.00	0.00 %
	# de niños que estudian preescolar	0.00	0.00 %

Tematica y Objetivos	Indicador	Valor	%
Meta 5	Tasa de desnutrición menores de 5 años (censo base 2001)		
Meta 6	# de madres murieron antes, durante o postparto en el 20_	1.00	1.27 %
Meta 6	Tasa de mortalidad materna por mil partos atendidos		
	# no de personas se enfermaron de paludismo durante el 20__	0.00	0.00 %
	# no de personas se enfermaron de dengue clasico durante el 20__	0.00	0.00 %
	# no de personas se enfermaron de IRAS durante el 20__		
	# no de personas se enfermaron de dengue hemorragico durante el 20__	1.00	5.88 %
	# no de personas se enfermaron de chagas durante el 20__	0.00	0.00 %
	# no de personas se enfermaron de tuberculosis durante el 20__		
	# no de personas se enfermaron de alcoholismo durante el 20__	1.00	5.88 %
	# no de personas se enfermaron de cancer durante el 20__		
	# no de personas se enfermaron de diarreas durante el 20__	0.00	0.00 %
	# no de personas se enfermaron de la piel durante el 20__	2.00	11.76 %
	# no de personas se enfermaron de otra categoria durante el 20__	11.00	64.71 %
	# no niñ@os con discapacidad durante el 20__		
	# viviendas con agua de pozo propio	2.00	3.51 %
	# viviendas con agua de acueducto	38.00	66.67 %
	# viviendas con agua de rio o quebrada	14.00	24.56 %
	# viviendas con servicio sanitario	16.00	28.07 %
	# viviendas con Letrinas	15.00	26.32 %
	# viviendas con Letrinas y las Utilizan	9.00	15.79 %
	# viviendas con Recoleccion de basura	35.00	61.40 %
	# viviendas con Aseo de Calles	4.00	7.02 %

	# viviendas con Letrinas y las Utilizan	9.00	15.79 %
	# viviendas con Recoleccion de basura	35.00	61.40 %
	# viviendas con Aseo de Calles	4.00	7.02 %

Indicadores de Linea Base

Departamento EL PARAISO
Codigo Municipio 0702
Nombre del Municipio Alauca

Nombre San Antonio
Codigo
Tipo Comunidad: Aldea

Total Encuestas: 78

Tematica y Objetivos	Indicador	Valor	%
Datos Generales sobre poblacion	Población total	325.00	
Datos Generales sobre poblacion	Población femenina	165.00	50.77 %
Datos Generales sobre poblacion	Población masculina	160.00	49.23 %
Datos Generales sobre poblacion	Promedio de personas por vivienda	4.17	
Datos Generales sobre poblacion	Población menor de 5 años		
Datos Generales sobre poblacion	Población ubicada en el rango de 5 a 12 años		
Datos Generales sobre poblacion	Población ubicada en el rango de 13 a 18 años	30.00	9.23 %
Datos Generales sobre poblacion	Población ubicada en el rango de 19 a 30 años		
Datos Generales sobre poblacion	Población ubicada en el rango de 31 a 50 años		
Datos Generales sobre poblacion	Población ubicada en el rango de 51 años y más		
Fuerza de Trabajo	Poblacion en edad de Trabajar (PET)	260.00	80.00 %
Fuerza de Trabajo	Poblacion Economicamente Activa (PEA)	101.00	38.85 %
Fuerza de Trabajo	Poblacion Economicamente Inactiva(PEI)	159.00	61.15 %
Fuerza de Trabajo	Tasa de desempleao año pasado		
Meta 1	Total hogares con ingresos diario per cápita menor a $ 1.00	43.00	55.13 %
Meta 1	Total hogares con ingresos diario per cápita de $ 1.00 a 2.00	10.00	12.82 %
Meta 1	Total hogares con ingresos diario per cápita mayor a $ 2.00	25.00	32.05 %
Meta 1	Tasa de pobreza segun censo poblacion y vivienda		
Meta 1	Tasa de pobrza extrema segun censo 2001		
Meta 2	Total hogares que los ingresos les ajusta para alimentarse los 3 tiempos	77.00	98.72 %
Meta 2	Total hogares que los ingresos les ajusta para alimentarse los 2 tiempos	1.00	1.28 %

San Antonio

Meta 1	Tasa de pobrza extrema segun censo 2001		
Meta 2	Total hogares que los ingresos les ajusta para alimentarse los 3 tiempos	77.00	98.72 %
Meta 2	Total hogares que los ingresos les ajusta para alimentarse los 2 tiempos	1.00	1.28 %
Meta 2	Total hogares que los ingresos les ajusta para alimentarse los 2 tiempos	0.00	0.00 %
Ingresos por remesas	# Hogares que reciben remesas	4.00	5.13 %
Ingresos por remesas	# Hogares que reciben remesas menos de Lps. 1000.00	0.00	0.00 %
Ingresos por remesas	# Hogares que reciben remesas de Lps. 1001.00 a 2000	3.00	75.00 %

Tematica y Objetivos	Indicador	Valor	%
Ingresos por remesas	# Hogares que reciben remesas de Lps. 2001.00 en adelante	0.00	0.00 %
Familias Trabajan la tierra y producen	# hogares que trabajan por cuenta propia la tierra	60.00	76.92 %
Familias Trabajan la tierra y producen	# hogares trabajan tierra totalmente pagada	23.00	29.49 %
Familias Trabajan la tierra y producen	# hogares trabajan tierra propia pagando	0.00	0.00 %
Familias Trabajan la tierra y producen	# hogares trabajan en tierra alquilada y prestada	37.00	47.44 %
Familias Trabajan la tierra y producen	# hogares trabajan en tierra en litigio y comunal	0.00	0.00 %
Familias Trabajan la tierra y producen	# hogares que no tiene tierra	18.00	23.08 %
Familias Trabajan la tierra y producen	# hogares que producen alimento	58.00	96.67 %
Familias Trabajan la tierra y producen	# hogares que producen alimento para autoconsumo	58.00	100.00 %
Personas Trabajan la tierra por familia	# viviendas donde trabaja una persona por familia	52.00	71.23 %
Personas Trabajan la tierra por familia	# viviendas donde trabajan dos persona por familia	17.00	23.29 %
Personas Trabajan la tierra por familia	# viviendas donde trabajan tres personas por familia	1.00	1.37 %
Personas Trabajan la tierra por familia	# viviendas donde trabajan 4 o más personas por familia	3.00	4.11 %
Datos Generales sobre poblacion	# de niñ@s en edad de estudiar	106.00	32.62 %
Datos Generales sobre poblacion	# de niñ@s en edad escolar que actualmente estudian	81.00	76.42 %

Familias Trabajan la tierra y producen	# hogares trabajan en tierra alquilada y prestada	37.00	47.44 %
Familias Trabajan la tierra y producen	# hogares trabajan en tierra en litigio y comunal	0.00	0.00 %
Familias Trabajan la tierra y producen	# hogares que no tiene tierra	18.00	23.08 %
Familias Trabajan la tierra y producen	# hogares que producen alimento	58.00	96.67 %
Condiciones de la vivienda	# viviendas sin cielo falso	17.00	21.79 %
Condiciones de la vivienda	# viviendas techo mal estado	13.00	16.67 %
Condiciones de la vivienda	# viviendas con problemas estructurales	16.00	20.51 %
Condiciones de la vivienda	# viviendas sin ningun problema	17.00	21.79 %
Condiciones de la vivienda	# viviendas con una pieza	31.00	39.74 %
Condiciones de la vivienda	# viviendas con dos piezas	32.00	41.03 %
Condiciones de la vivienda	# viviendas con tres piezas	10.00	12.82 %
Condiciones de la vivienda	# viviendas con cuatro piezas	31.00	39.74 %
Condiciones de la vivienda	# viviendas con cinco piezas	12.00	15.38 %
Condiciones de la vivienda	# viviendas con seis piezas	8.00	10.26 %
Viviendas con baños	# viviendas con cero baños	18.00	23.08 %
Viviendas con baños	# viviendas con un baño	58.00	74.36 %
Viviendas con baños	# viviendas con dos banos	2.00	2.56 %
Viviendas con baños	# viviendas 3 baños o mas	0.00	0.00 %
# familias por vivienda	# viviendas con una familia	61.00	78.21 %
# familias por vivienda	# viviendas con dos familias	14.00	17.95 %
# familias por vivienda	# viviendas con tres familias	3.00	3.85 %
Consumo energetico para cocinar	# viviendas que utilizan electricidad para cocinar	1.00	1.28 %
Consumo energetico para cocinar	# viviendas que utilizan gas volatil para cocinar	0.00	0.00 %
Consumo energetico para cocinar	# viviendas que utilizan kerosen para cocinar	0.00	0.00 %

Tematica y Objetivos	Indicador	Valor	%
Consumo energetico para cocinar	# viviendas que utilizan leña para cocinar	70.00	89.74 %
Consumo energetico para cocinar	# viviendas que utilizan ecofogon para cocinar	0.00	0.00 %

	# viviendas con agua de pozo propio	1.00	1.28 %
	# viviendas con agua de acueducto	74.00	94.87 %
	# viviendas con agua de rio o quebrada	0.00	0.00 %
	# viviendas con servicio sanitario	55.00	70.51 %
	# viviendas con Letrinas	32.00	41.03 %
	# viviendas con Letrinas y las Utilizan	30.00	38.46 %
	# viviendas con Recoleccion de basura	66.00	84.62 %
	# viviendas con Aseo de Calles	67.00	85.90 %
	# viviendas con Energia Electrica Domiciliar	74.00	94.87 %
Vivienda	# total de edificaciones en el municipio		
	# de edificaciones publicas y privadas		
	# de viviendas		
	# de viviendas desocupadas		
	# de viviendas ocupadas		

Tematica y Objetivos	Indicador	Valor	%
	# familias con vivienda propia y pagada	74.00	94.87 %
	# viviendas propias pagando	0.00	0.00 %
	# viviendas alquiladas	0.00	0.00 %
	# viviendas prestadas o cedidas	4.00	5.13 %
Condiciones de la vivienda	# viviendas buen estado	26.00	33.33 %
Condiciones de la vivienda	# viviendas condiciones regulares	39.00	50.00 %
Condiciones de la vivienda	# viviendas mal estado	13.00	16.67 %
Condiciones de la vivienda	# viviendas sin Repello	20.00	25.64 %
Condiciones de la vivienda	# viviendas con piso de tierra	17.00	21.79 %

Tematica y Objetivos	Indicador	Valor	%
Consumo energetico para cocinar	# viviendas que utilizan leña para cocinar	70.00	89.74 %
Consumo energetico para cocinar	# viviendas que utilizan ecofogon para cocinar	0.00	0.00 %
# de dormitorios	# viviendas que tienen una pieza como dormitorio	31.00	39.74 %
Condiciones de la vivienda	# viviendas que tienen dos piezas como dormitorio	32.00	41.03 %
Condiciones de la vivienda	# viviendas que tienen tres piezas como dormitorio	10.00	12.82 %
Condiciones de la vivienda	# viviendas que tienen cuatro piezas como dormitorio	5.00	6.41 %
Participacion	# de hogares donde los hombres participan en organizaciones(mayores	8.00	10.26 %
Participacion	# de hogares donde las mujeres participan en organizaciones(mayores 18	7.00	8.97 %
Participacion	# de hogares donde participa solo un hombre	8.00	10.26 %
Participacion	# de hogares donde participan dos o mas hombres	0.00	0.00 %
Participacion	# de hogares donde participa una sola mujer	7.00	8.97 %
Participacion	# de hogares donde participan dos mujeres	0.00	0.00 %
Participacion	# de hogares donde participan tres o mas mujeres	0.00	0.00 %

Casco Urbano

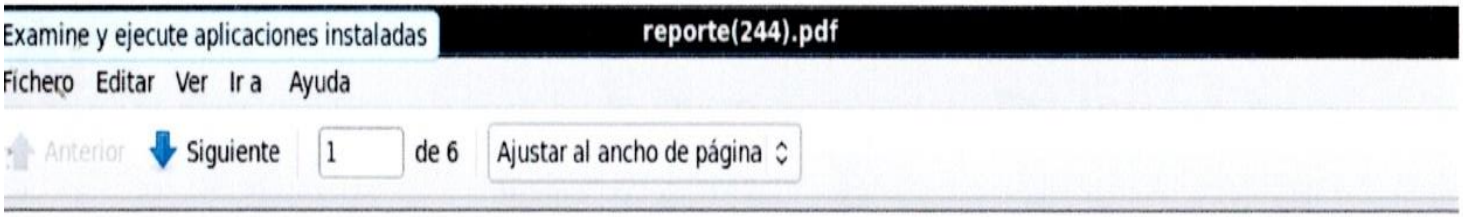

Indicadores de Linea Base

Departamento EL PARAISO
Codigo Municipio 0702
Nombre del Municipio Alauca

Nombre Alauca
Codigo
Tipo Comunidad: Aldea

Total Encuestas: 238

Tematica y Objetivos	Indicador	Valor	%
Datos Generales sobre poblacion	Población total	1,149.00	
Datos Generales sobre poblacion	Población femenina	594.00	51.70 %
Datos Generales sobre poblacion	Población masculina	555.00	48.30 %
Datos Generales sobre poblacion	Promedio de personas por vivienda	4.83	
Datos Generales sobre poblacion	Población menor de 5 años		
Datos Generales sobre poblacion	Población ubicada en el rango de 5 a 12 años		
Datos Generales sobre poblacion	Población ubicada en el rango de 13 a 18 años	147.00	12.79 %
Datos Generales sobre poblacion	Población ubicada en el rango de 19 a 30 años		
Datos Generales sobre poblacion	Población ubicada en el rango de 31 a 50 años		
Datos Generales sobre poblacion	Población ubicada en el rango de 51 años y más		
Fuerza de Trabajo	Poblacion en edad de Trabajar (PET)	890.00	77.46 %
Fuerza de Trabajo	Poblacion Economicamente Activa (PEA)	345.00	38.76 %
Fuerza de Trabajo	Poblacion Economicamente Inactiva(PEI)	545.00	61.24 %
Fuerza de Trabajo	Tasa de desempleao año pasado		
Meta 1	Total hogares con ingresos diario per cápita menor a $ 1.00	103.00	43.28 %
Meta 1	Total hogares con ingresos diario per cápita de $ 1.00 a 2.00	42.00	17.65 %
Meta 1	Total hogares con ingresos diario per cápita mayor a $ 2.00	93.00	39.08 %
Meta 1	Tasa de pobreza segun censo poblacion y vivienda		
Meta 1	Tasa de pobrza extrema segun censo 2001		
Meta 2	Total hogares que los ingresos les ajusta para alimentarse los 3 tiempos	205.00	86.13 %

Fichero Editar Ver Ir a Ayuda

Anterior Siguiente 2 de 6 Ajustar al ancho de página

Personas Trabajan la tierra por familia	# viviendas donde trabajan 4 o más personas por familia	8.00	3.46 %
Datos Generales sobre poblacion	# de niñ@s en edad de estudiar	450.00	39.16 %
Datos Generales sobre poblacion	# de niñ@s en edad escolar que actualmente estudian	349.00	77.56 %
Datos Generales sobre poblacion	niñ@s en edad escolar que actualmente no estudian	101.00	22.44 %
Datos Generales sobre poblacion	# de niñ@s en edad de estudiar del sexo femenino	0.00	0.00 %
Datos Generales sobre poblacion	# de niñ@s en edad de estudiar del sexo masculino	0.00	0.00 %
Datos Generales sobre poblacion	# de niñ@s que actualmente estudian del sexo masculino	0.00	0.00 %
Datos Generales sobre poblacion	# de niñ@s que actualmente estudian del sexo femenino	0.00	0.00 %
Meta 3	# de niñ@s en edad preescolar (de 5 a 6 años)	51.00	11.33 %
Meta 3	# de niñ@s que están estudiando preescolar	29.00	56.86 %
	# de niñ@s en edad de estudiar primaria (7 a 12 años)	141.00	31.33 %
	# de niñ@s que estudian primaria	127.00	90.07 %
	# de niñ@s en edad de estudiar plan básico (13 a 15 años)	70.00	15.56 %
	# de niñ@s que actualmente cursan plan básico	52.00	74.29 %
Estudios diversificados	# de niñ@s en edad de estudiar diversificado (16 a 18 años)	75.00	16.67 %
Estudios diversificados	# de niñ@s que actualmente cursan diversificado	35.00	46.67 %
Estudios diversificados	# de niñ@s en edad de estudiar universidad (19 a 23 años)	113.00	25.11 %

Tematica y Objetivos	Indicador	Valor	%
Estudios diversificados	# jóvenes que actualmente estudian en la universidad	8.00	7.08 %
	Población que representa fuerza de trabajo emergente (13 a 18 años)	145.00	32.22 %
	Población fuerza de trabajo emergente que actualmente estudia en la	87.00	19.33 %
	total niñ@s en edad preescolar (de 5 a 6 años)	29.00	
	# de niñ@s que están estudiando preescolar	0.00	0.00 %
	# de niños que estudian preescolar	0.00	0.00 %

ichero Editar Ver Ir a Ayuda

Anterior Siguiente 2 de 6 Ajustar al ancho de página

Meta 1	Tasa de pobrza extrema segun censo 2001		
Meta 2	Total hogares que los ingresos les ajusta para alimentarse los 3 tiempos	205.00	86.13 %
Meta 2	Total hogares que los ingresos les ajusta para alimentarse los 2 tiempos	17.00	7.14 %
Meta 2	Total hogares que los ingresos les ajusta para alimentarse los 2 tiempos	3.00	1.26 %
Ingresos por remesas	# Hogares que reciben remesas	14.00	5.88 %
Ingresos por remesas	# Hogares que reciben remesas menos de Lps. 1000.00	0.00	0.00 %
Ingresos por remesas	# Hogares que reciben remesas de Lps. 1001.00 a 2000	4.00	28.57 %

Tematica y Objetivos	Indicador	Valor	%
Ingresos por remesas	# Hogares que reciben remesas de Lps. 2001.00 en adelante	7.00	50.00 %
Familias Trabajan la tierra y producen	# hogares que trabajan por cuenta propia la tierra	97.00	40.76 %
Familias Trabajan la tierra y producen	# hogares trabajan tierra totalmente pagada	50.00	21.01 %
Familias Trabajan la tierra y producen	# hogares trabajan tierra propia pagando	3.00	1.26 %
Familias Trabajan la tierra y producen	# hogares trabajan en tierra alquilada y prestada	58.00	24.37 %
Familias Trabajan la tierra y producen	# hogares trabajan en tierra en litigio y comunal	1.00	0.42 %
Familias Trabajan la tierra y producen	# hogares que no tiene tierra	126.00	52.94 %
Familias Trabajan la tierra y producen	# hogares que producen alimento	101.00	104.12 %
Familias Trabajan la tierra y producen	# hogares que producen alimento para autoconsumo	87.00	86.14 %
Personas Trabajan la tierra por familia	# viviendas donde trabaja una persona por familia	157.00	67.97 %
Personas Trabajan la tierra por familia	# viviendas donde trabajan dos persona por familia	46.00	19.91 %
Personas Trabajan la tierra por familia	# viviendas donde trabajan tres personas por familia	20.00	8.66 %
Personas Trabajan la tierra por familia	# viviendas donde trabajan 4 o más personas por familia	8.00	3.46 %
Datos Generales sobre poblacion	# de niñ@s en edad de estudiar	450.00	39.16 %
Datos Generales sobre poblacion	# de niñ@s en edad escolar que actualmente estudian	349.00	77.56 %

	total niñ@s en edad preescolar (de 5 a 6 años)	29.00	
	# de niñ@s que están estudiando preescolar	0.00	0.00 %
	# de niños que estudian preescolar	0.00	0.00 %
	Total niñ@s que estudian primaria	154.00	
	# de niños que estudian primaria	0.00	0.00 %
	# de niñas que estudian primaria	0.00	0.00 %
Estudios diversificados	Total niñ@s que estudian secundaria	158.00	
Estudios diversificados	# de niños que estudian secundaria	0.00	0.00 %
Estudios diversificados	# de niñas que estudian secundaria	0.00	0.00 %
Estudios diversificados	# de hombres en edad de trabajar <REVISAR !!!>		
	# de mujeres en edad de trabajar <REVISAR !!!>		
	% de mujeres que trabajan remuneradamente (ocupación) <REVISAR !!!>		
	# de hombres de la fuerza de trabajo emergente que actualmente estudia		
	# de mujeres de la fuerza de trabajo emergente que actualmente estudia		
	Tasa de embarazos en adolescentes (PN) (__ mujeres de 13 a 21 años)		
	# de madres solteras/ hogares	92.00	26.21 %
Meta 5	# de niñ@s menores o iguales a 4 años		
Meta 5	# de niñ@s muertos menores de 5 años en el 20__		
Meta 5	Tasa de mortalidad infantil en menores de 5 años		
Meta 5	Total de niñ@s / niñas nacidos en el 20__	158.00	
Meta 5	% de partos atendidos por enfermeras	0.00	0.00 %
Meta 5	% de partos atendidos por parteras	0.00	0.00 %
Meta 5	% de partos atendidos por médicos		
Meta 5	% de partos atendidos por ella sola		
Meta 5	% de partos atendidos por el marido		
Meta 5	% de partos atendidos por otra persona		

Fichero Editar Ver Ir a Ayuda

Anterior Siguiente 4 de 6 Ajustar al ancho de página

Tematica y Objetivos	Indicador	Valor	%
Meta 5	Tasa de desnutrición menores de 5 años (censo base 2001)		
Meta 6	# de madres murieron antes, durante o postparto en el 20__	0.00	0.00 %
Meta 6	Tasa de mortalidad materna por mil partos atendidos		
	# no de personas se enfermaron de paludismo durante el 20__	0.00	0.00 %
	# no de personas se enfermaron de dengue clasico durante el 20__	75.00	18.25 %
	# no de personas se enfermaron de IRAS durante el 20__		
	# no de personas se enfermaron de dengue hemorragico durante el 20__	2.00	0.49 %
	# no de personas se enfermaron de chagas durante el 20__	0.00	0.00 %
	# no de personas se enfermaron de tuberculosis durante el 20__		
	# no de personas se enfermaron de alcoholismo durante el 20__	1.00	0.24 %
	# no de personas se enfermaron de cancer durante el 20__		
	# no de personas se enfermaron de diarreas durante el 20__	10.00	2.43 %
	# no de personas se enfermaron de la piel durante el 20__	17.00	4.14 %
	# no de personas se enfermaron de otra categoria durante el 20__	229.00	55.72 %
	# no niñ@os con discapacidad durante el 20__		
	# viviendas con agua de pozo propio	1.00	0.42 %
	# viviendas con agua de acueducto	173.00	72.69 %
	# viviendas con agua de rio o quebrada	3.00	1.26 %
	# viviendas con servicio sanitario	214.00	89.92 %
	# viviendas con Letrinas	32.00	13.45 %
	# viviendas con Letrinas y las Utilizan	30.00	12.61 %
	# viviendas con Recoleccion de basura	207.00	86.97 %
	# viviendas con Aseo de Calles	217.00	91.18 %

Fichero Editar Ver Ir a Ayuda

Anterior Siguiente 5 de 6 Ajustar al ancho de página

Condiciones de la vivienda	# viviendas sin cielo falso	78.00	32.77 %
Condiciones de la vivienda	# viviendas techo mal estado	75.00	31.51 %
Condiciones de la vivienda	# viviendas con problemas estructurales	84.00	35.29 %
Condiciones de la vivienda	# viviendas sin ningun problema	49.00	20.59 %
Condiciones de la vivienda	# viviendas con una pieza	59.00	24.79 %
Condiciones de la vivienda	# viviendas con dos piezas	102.00	42.86 %
Condiciones de la vivienda	# viviendas con tres piezas	54.00	22.69 %
Condiciones de la vivienda	# viviendas con cuatro piezas	62.00	26.05 %
Condiciones de la vivienda	# viviendas con cinco piezas	49.00	20.59 %
Condiciones de la vivienda	# viviendas con seis piezas	59.00	24.79 %
Viviendas con baños	# viviendas con cero baños	31.00	13.03 %
Viviendas con baños	# viviendas con un baño	176.00	73.95 %
Viviendas con baños	# viviendas con dos banos	31.00	13.03 %
Viviendas con baños	# viviendas 3 baños o mas	0.00	0.00 %
# familias por vivienda	# viviendas con una familia	176.00	73.95 %
# familias por vivienda	# viviendas con dos familias	46.00	19.33 %
# familias por vivienda	# viviendas con tres familias	15.00	6.30 %
Consumo energetico para cocinar	# viviendas que utilizan electricidad para cocinar	38.00	15.97 %
Consumo energetico para cocinar	# viviendas que utilizan gas volatil para cocinar	5.00	2.10 %
Consumo energetico para cocinar	# viviendas que utilizan kerosen para cocinar	0.00	0.00 %

Tematica y Objetivos	Indicador	Valor	%
Consumo energetico para cocinar	# viviendas que utilizan leña para cocinar	203.00	85.29 %
Consumo energetico para cocinar	# viviendas que utilizan ecofogon para cocinar	0.00	0.00 %

	# viviendas con Letrinas y las Utilizan	30.00	12.61 %
	# viviendas con Recoleccion de basura	207.00	86.97 %
	# viviendas con Aseo de Calles	217.00	91.18 %
	# viviendas con Energia Electrica Domiciliar	218.00	91.60 %
Vivienda	# total de edificaciones en el municipio		
	# de edificaciones publicas y privadas		
	# de viviendas		
	# de viviendas desocupadas		
	# de viviendas ocupadas		

Tematica y Objetivos	Indicador	Valor	%
	# familias con vivienda propia y pagada	213.00	89.50 %
	# viviendas propias pagando	1.00	0.42 %
	# viviendas alquiladas	12.00	5.04 %
	# viviendas prestadas o cedidas	12.00	5.04 %
Condiciones de la vivienda	# viviendas buen estado	86.00	36.13 %
Condiciones de la vivienda	# viviendas condiciones regulares	89.00	37.39 %
Condiciones de la vivienda	# viviendas mal estado	63.00	26.47 %
Condiciones de la vivienda	# viviendas sin Repello	68.00	28.57 %
Condiciones de la vivienda	# viviendas con piso de tierra	49.00	20.59 %
Condiciones de la vivienda	# viviendas sin cielo falso	78.00	32.77 %
Condiciones de la vivienda	# viviendas techo mal estado	75.00	31.51 %
Condiciones de la vivienda	# viviendas con problemas estructurales	84.00	35.29 %
Condiciones de la vivienda	# viviendas sin ningun problema	49.00	20.59 %
Condiciones de la vivienda	# viviendas con una pieza	59.00	24.79 %

La Jagua

chero Editar Ver Ir a Ayuda

Anterior Siguiente 1 de 6 Ajustar al ancho de página

Indicadores de Linea Base

Departamento: EL PARAISO
Codigo Municipio: 0702
Nombre del Municipio: Alauca

Nombre: Las Jaguas
Codigo:
Tipo Comunidad: Aldea

Total Encuestas: 30

Tematica y Objetivos	Indicador	Valor	%
Datos Generales sobre poblacion	Población total	145.00	
Datos Generales sobre poblacion	Población femenina	72.00	49.66 %
Datos Generales sobre poblacion	Población masculina	73.00	50.34 %
Datos Generales sobre poblacion	Promedio de personas por vivienda	4.83	
Datos Generales sobre poblacion	Población menor de 5 años		
Datos Generales sobre poblacion	Población ubicada en el rango de 5 a 12 años		
Datos Generales sobre poblacion	Población ubicada en el rango de 13 a 18 años	19.00	13.10 %
Datos Generales sobre poblacion	Población ubicada en el rango de 19 a 30 años		
Datos Generales sobre poblacion	Población ubicada en el rango de 31 a 50 años		
Datos Generales sobre poblacion	Población ubicada en el rango de 51 años y más		
Fuerza de Trabajo	Poblacion en edad de Trabajar (PET)	114.00	78.62 %
Fuerza de Trabajo	Poblacion Economicamente Activa (PEA)	53.00	46.49 %
Fuerza de Trabajo	Poblacion Economicamente Inactiva(PEI)	61.00	53.51 %
Fuerza de Trabajo	Tasa de desempleao año pasado		
Meta 1	Total hogares con ingresos diario per cápita menor a $ 1.00	23.00	76.67 %
Meta 1	Total hogares con ingresos diario per cápita de $ 1.00 a 2.00	2.00	6.67 %
Meta 1	Total hogares con ingresos diario per cápita mayor a $ 2.00	5.00	16.67 %
Meta 1	Tasa de pobreza segun censo poblacion y vivienda		
Meta 1	Tasa de pobrza extrema segun censo 2001		
Meta 2	Total hogares que los ingresos les ajusta para alimentarse los 3 tiempos	26.00	86.67 %
Meta 2	Total hogares que los ingresos les ajusta para alimentarse los 2 tiempos	2.00	6.67 %

Fichero Editar Ver Ir a Ayuda

Anterior Siguiente 2 de 6 Ajustar al ancho de página

Familias Trabajan la tierra y producen	# hogares trabajan en tierra alquilada y prestada	14.00	46.67 %
Familias Trabajan la tierra y producen	# hogares trabajan en tierra en litigio y comunal	0.00	0.00 %
Familias Trabajan la tierra y producen	# hogares que no tiene tierra	2.00	6.67 %
Familias Trabajan la tierra y producen	# hogares que producen alimento	26.00	100.00 %
Familias Trabajan la tierra y producen	# hogares que producen alimento para autoconsumo	24.00	92.31 %
Personas Trabajan la tierra por familia	# viviendas donde trabaja una persona por familia	14.00	48.28 %
Personas Trabajan la tierra por familia	# viviendas donde trabajan dos persona por familia	9.00	31.03 %
Personas Trabajan la tierra por familia	# viviendas donde trabajan tres personas por familia	3.00	10.34 %
Personas Trabajan la tierra por familia	# viviendas donde trabajan 4 o más personas por familia	3.00	10.34 %
Datos Generales sobre poblacion	# de niñ@s en edad de estudiar	52.00	35.86 %
Datos Generales sobre poblacion	# de niñ@s en edad escolar que actualmente estudian	37.00	71.15 %
Datos Generales sobre poblacion	niñ@s en edad escolar que actualmente no estudian	15.00	28.85 %
Datos Generales sobre poblacion	# de niñ@s en edad de estudiar del sexo femenino	0.00	0.00 %
Datos Generales sobre poblacion	# de niñ@s en edad de estudiar del sexo masculino	0.00	0.00 %
Datos Generales sobre poblacion	# de niñ@s que actualmente estudian del sexo masculino	0.00	0.00 %
Datos Generales sobre poblacion	# de niñ@s que actualmente estudian del sexo femenino	0.00	0.00 %
Meta 3	# de niñ@s en edad preescolar (de 5 a 6 años)	6.00	11.54 %
Meta 3	# de niñ@s que están estudiando preescolar	2.00	33.33 %
	# de niñ@s en edad de estudiar primaria (7 a 12 años)	14.00	26.92 %
	# de niñ@s que estudian primaria	13.00	92.86 %
	# de niñ@s en edad de estudiar plan básico (13 a 15 años)	13.00	25.00 %
	# de niñ@s que actualmente cursan plan básico	9.00	69.23 %
Estudios diversificados	# de niñ@s en edad de estudiar diversificado (16 a 18 años)	7.00	13.46 %
Estudios diversificados	# de niñ@s que actualmente cursan diversificado	0.00	0.00 %
Estudios diversificados	# de niñ@s en edad de estudiar universidad (19 a 23 años)	12.00	23.08 %

chero Editar Ver Ir a Ayuda

Anterior Siguiente 4 de 6 Ajustar al ancho de página

	# no de personas se enfermaron de cancer durante el 20__		
	# no de personas se enfermaron de diarreas durante el 20__	5.00	19.23 %
	# no de personas se enfermaron de la piel durante el 20__	1.00	3.85 %
	# no de personas se enfermaron de otra categoria durante el 20__	11.00	42.31 %
	# no niñ@os con discapacidad durante el 20__		
	# viviendas con agua de pozo propio	5.00	16.67 %
	# viviendas con agua de acueducto	0.00	0.00 %
	# viviendas con agua de rio o quebrada	2.00	6.67 %
	# viviendas con servicio sanitario	6.00	20.00 %
	# viviendas con Letrinas	25.00	83.33 %
	# viviendas con Letrinas y las Utilizan	14.00	46.67 %
	# viviendas con Recoleccion de basura	17.00	56.67 %
	# viviendas con Aseo de Calles	7.00	23.33 %
	# viviendas con Energia Electrica Domiciliar	0.00	0.00 %
Vivienda	# total de edificaciones en el municipio		
	# de edificaciones publicas y privadas		
	# de viviendas		
	# de viviendas desocupadas		
	# de viviendas ocupadas		

Tematica y Objetivos	Indicador	Valor	%
	# familias con vivienda propia y pagada	20.00	66.67 %
	# viviendas propias pagando	1.00	3.33 %
	# viviendas alquiladas	1.00	3.33 %

reporte(198).pdf

Fichero Editar Ver Ir a Ayuda

Anterior Siguiente 4 de 6 Ajustar al ancho de página

Meta 5	% de partos atendidos por parteras	0.00	0.00 %
Meta 5	% de partos atendidos por médicos		
Meta 5	% de partos atendidos por ella sola		
Meta 5	% de partos atendidos por el marido		
Meta 5	% de partos atendidos por otra persona		

Tematica y Objetivos	Indicador	Valor	%
Meta 5	Tasa de desnutrición menores de 5 años (censo base 2001)		
Meta 6	# de madres murieron antes, durante o postparto en el 20__	0.00	0.00 %
Meta 6	Tasa de mortalidad materna por mil partos atendidos		
	# no de personas se enfermaron de paludismo durante el 20__	1.00	3.85 %
	# no de personas se enfermaron de dengue clasico durante el 20__	4.00	15.38 %
	# no de personas se enfermaron de IRAS durante el 20__		
	# no de personas se enfermaron de dengue hemorragico durante el 20__	0.00	0.00 %
	# no de personas se enfermaron de chagas durante el 20__	0.00	0.00 %
	# no de personas se enfermaron de tuberculosis durante el 20__		
	# no de personas se enfermaron de alcoholismo durante el 20__	0.00	0.00 %
	# no de personas se enfermaron de cancer durante el 20__		
	# no de personas se enfermaron de diarreas durante el 20__	5.00	19.23 %
	# no de personas se enfermaron de la piel durante el 20__	1.00	3.85 %
	# no de personas se enfermaron de otra categoria durante el 20__	11.00	42.31 %
	# no niñ@os con discapacidad durante el 20__		
	# viviendas con agua de pozo propio	5.00	16.67 %
	# viviendas con agua de acueducto	0.00	0.00 %
	# viviendas con agua de rio o quebrada	2.00	6.67 %

cherp Editar Ver Ir a Ayuda

Anterior Siguiente 5 de 6 Ajustar al ancho de página

Condiciones de la vivienda	# viviendas mal estado	4.00	13.33 %
Condiciones de la vivienda	# viviendas sin Repello	10.00	33.33 %
Condiciones de la vivienda	# viviendas con piso de tierra	10.00	33.33 %
Condiciones de la vivienda	# viviendas sin cielo falso	3.00	10.00 %
Condiciones de la vivienda	# viviendas techo mal estado	6.00	20.00 %
Condiciones de la vivienda	# viviendas con problemas estructurales	1.00	3.33 %
Condiciones de la vivienda	# viviendas sin ningun problema	10.00	33.33 %
Condiciones de la vivienda	# viviendas con una pieza	6.00	20.00 %
Condiciones de la vivienda	# viviendas con dos piezas	14.00	46.67 %
Condiciones de la vivienda	# viviendas con tres piezas	7.00	23.33 %
Condiciones de la vivienda	# viviendas con cuatro piezas	9.00	30.00 %
Condiciones de la vivienda	# viviendas con cinco piezas	5.00	16.67 %
Condiciones de la vivienda	# viviendas con seis piezas	6.00	20.00 %
Viviendas con baños	# viviendas con cero baños	11.00	36.67 %
Viviendas con baños	# viviendas con un baño	18.00	60.00 %
Viviendas con baños	# viviendas con dos banos	1.00	3.33 %
Viviendas con baños	# viviendas 3 baños o mas	0.00	0.00 %
# familias por vivienda	# viviendas con una familia	25.00	83.33 %
# familias por vivienda	# viviendas con dos familias	4.00	13.33 %
# familias por vivienda	# viviendas con tres familias	1.00	3.33 %
Consumo energetico para cocinar	# viviendas que utilizan electricidad para cocinar	0.00	0.00 %
Consumo energetico para cocinar	# viviendas que utilizan gas volatil para cocinar	1.00	3.33 %
Consumo energetico para cocinar	# viviendas que utilizan kerosen para cocinar	0.00	0.00 %

chero Editar Ver Ir a Ayuda

Anterior Siguiente 6 de 6 Ajustar al ancho de página

Tematica y Objetivos	Indicador	Valor	%
Consumo energetico para cocinar	# viviendas que utilizan leña para cocinar	28.00	93.33 %
Consumo energetico para cocinar	# viviendas que utilizan ecofogon para cocinar	0.00	0.00 %
# de dormitorios	# viviendas que tienen una pieza como dormitorio	6.00	20.00 %
Condiciones de la vivienda	# viviendas que tienen dos piezas como dormitorio	14.00	46.67 %
Condiciones de la vivienda	# viviendas que tienen tres piezas como dormitorio	7.00	23.33 %
Condiciones de la vivienda	# viviendas que tienen cuatro piezas como dormitorio	3.00	10.00 %
Participacion	# de hogares donde los hombres participan en organizaciones(mayores	4.00	13.33 %
Participacion	# de hogares donde las mujeres participan en organizaciones(mayores 18	1.00	3.33 %
Participacion	# de hogares donde participa solo un hombre	4.00	13.33 %
Participacion	# de hogares donde participan dos o mas hombres	0.00	0.00 %
Participacion	# de hogares donde participa una sola mujer	1.00	3.33 %
Participacion	# de hogares donde participan dos mujeres	0.00	0.00 %
Participacion	# de hogares donde participan tres o mas mujeres	0.00	0.00 %

El Puercal

Meta 1	Tasa de pobrza extrema segun censo 2001		
Meta 2	Total hogares que los ingresos les ajusta para alimentarse los 3 tiempos	21.00	91.30 %
Meta 2	Total hogares que los ingresos les ajusta para alimentarse los 2 tiempos	1.00	4.35 %
Ingresos por remesas	# Hogares que reciben remesas	0.00	0.00 %
Ingresos por remesas	# Hogares que reciben remesas menos de Lps. 1000.00	0.00	
Ingresos por remesas	# Hogares que reciben remesas de Lps. 1001.00 a 2000	0.00	
Ingresos por remesas	# Hogares que reciben remesas de Lps. 2001.00 en adelante	0.00	

Tematica y Objetivos	Indicador	Valor	%
Familias Trabajan la tierra y producen	# hogares que trabajan por cuenta propia la tierra	20.00	86.96 %
Familias Trabajan la tierra y producen	# hogares trabajan tierra totalmente pagada	12.00	52.17 %
Familias Trabajan la tierra y producen	# hogares trabajan tierra propia pagando	1.00	4.35 %
Familias Trabajan la tierra y producen	# hogares trabajan en tierra alquilada y prestada	8.00	34.78 %
Familias Trabajan la tierra y producen	# hogares trabajan en tierra en litigio y comunal	0.00	0.00 %
Familias Trabajan la tierra y producen	# hogares que no tiene tierra	2.00	8.70 %
Familias Trabajan la tierra y producen	# hogares que producen alimento	21.00	105.00 %
Familias Trabajan la tierra y producen	# hogares que producen alimento para autoconsumo	10.00	47.62 %
Personas Trabajan la tierra por familia	# viviendas donde trabaja una persona por familia	13.00	56.52 %
Personas Trabajan la tierra por familia	# viviendas donde trabajan dos persona por familia	4.00	17.39 %
Personas Trabajan la tierra por familia	# viviendas donde trabajan tres personas por familia	2.00	8.70 %
Personas Trabajan la tierra por familia	# viviendas donde trabajan 4 o más personas por familia	4.00	17.39 %
Datos Generales sobre poblacion	# de niñ@s en edad de estudiar	55.00	44.72 %
Datos Generales sobre poblacion	# de niñ@s en edad escolar que actualmente estudian	20.00	36.36 %
Datos Generales sobre poblacion	niñ@s en edad escolar que actualmente no estudian	35.00	63.64 %

Datos Generales sobre poblacion	# de niñ@s en edad de estudiar del sexo femenino	0.00	0.00 %
Datos Generales sobre poblacion	# de niñ@s en edad de estudiar del sexo masculino	0.00	0.00 %
Datos Generales sobre poblacion	# de niñ@s que actualmente estudian del sexo masculino	0.00	0.00 %
Datos Generales sobre poblacion	# de niñ@s que actualmente estudian del sexo femenino	0.00	0.00 %
Meta 3	# de niñ@s en edad preescolar (de 5 a 6 años)	5.00	9.09 %
Meta 3	# de niñ@s que están estudiando preescolar	0.00	0.00 %
	# de niñ@s en edad de estudiar primaria (7 a 12 años)	15.00	27.27 %
	# de niñ@s que estudian primaria	14.00	93.33 %
	# de niñ@s en edad de estudiar plan básico (13 a 15 años)	10.00	18.18 %
	# de niñ@s que actualmente cursan plan básico	0.00	0.00 %
Estudios diversificados	# de niñ@s en edad de estudiar diversificado (16 a 18 años)	10.00	18.18 %
Estudios diversificados	# de niñ@s que actualmente cursan diversificado	0.00	0.00 %
Estudios diversificados	# de niñ@s en edad de estudiar universidad (19 a 23 años)	15.00	27.27 %
Estudios diversificados	# jóvenes que actualmente estudian en la universidad	0.00	0.00 %

Tematica y Objetivos	Indicador	Valor	%
	Población que representa fuerza de trabajo emergente (13 a 18 años)	20.00	36.36 %
	Población fuerza de trabajo emergente que actualmente estudia en la	0.00	0.00 %
	total niñ@s en edad preescolar (de 5 a 6 años)	0.00	
	# de niñ@s que están estudiando preescolar	0.00	
	# de niños que estudian preescolar	0.00	
	Total niñ@s que estudian primaria	20.00	
	# de niños que estudian primaria	0.00	0.00 %
	# de niñas que estudian primaria	0.00	0.00 %

	# de niñ@s que están estudiando preescolar	0.00	
	# de niños que estudian preescolar	0.00	
	Total niñ@s que estudian primaria	20.00	
	# de niños que estudian primaria	0.00	0.00 %
	# de niñas que estudian primaria	0.00	0.00 %
Estudios diversificados	Total niñ@s que estudian secundaria	0.00	
Estudios diversificados	# de niños que estudian secundaria	0.00	
Estudios diversificados	# de niñas que estudian secundaria	0.00	
Estudios diversificados	# de hombres en edad de trabajar <REVISAR !!!>		
	# de mujeres en edad de trabajar <REVISAR !!!>		
	% de mujeres que trabajan remuneradamente (ocupación) <REVISAR !!!>		
	# de hombres de la fuerza de trabajo emergente que actualmente estudia		
	# de mujeres de la fuerza de trabajo emergente que actualmente estudia		
	Tasa de embarazos en adolescentes (PN) (__ mujeres de 13 a 21 años)		
	# de madres solteras/ hogares	4.00	10.53 %
Meta 5	# de niñ@s menores o iguales a 4 años		
Meta 5	# de niñ@s muertos menores de 5 años en el 20___		
Meta 5	Tasa de mortalidad infantil en menores de 5 años		
Meta 5	Total de niñ@s / niñas nacidos en el 20___	0.00	
Meta 5	% de partos atendidos por enfermeras	0.00	
Meta 5	% de partos atendidos por parteras	0.00	
Meta 5	% de partos atendidos por médicos		
Meta 5	% de partos atendidos por ella sola		
Meta 5	% de partos atendidos por el marido		
Meta 5	% de partos atendidos por otra persona		
Meta 5	Tasa de desnutrición menores de 5 años (censo base 2001)		

Tematica y Objetivos	Indicador	Valor	%
Meta 6	# de madres murieron antes, durante o postparto en el 20_	0.00	0.00 %
Meta 6	Tasa de mortalidad materna por mil partos atendidos		
	# no de personas se enfermaron de paludismo durante el 20__	0.00	0.00 %
	# no de personas se enfermaron de dengue clasico durante el 20__	0.00	0.00 %
	# no de personas se enfermaron de IRAS durante el 20__		
	# no de personas se enfermaron de dengue hemorragico durante el 20__	0.00	0.00 %
	# no de personas se enfermaron de chagas durante el 20__	2.00	6.45 %
	# no de personas se enfermaron de tuberculosis durante el 20__		
	# no de personas se enfermaron de alcoholismo durante el 20__	0.00	0.00 %
	# no de personas se enfermaron de cancer durante el 20__		
	# no de personas se enfermaron de diarreas durante el 20__	0.00	0.00 %
	# no de personas se enfermaron de la piel durante el 20__	0.00	0.00 %
	# no de personas se enfermaron de otra categoria durante el 20__	13.00	41.94 %
	# no niñ@os con discapacidad durante el 20__		
	# viviendas con agua de pozo propio	10.00	43.48 %
	# viviendas con agua de acueducto	0.00	0.00 %
	# viviendas con agua de rio o quebrada	12.00	52.17 %
	# viviendas con servicio sanitario	1.00	4.35 %
	# viviendas con Letrinas	1.00	4.35 %
	# viviendas con Letrinas y las Utilizan	1.00	4.35 %
	# viviendas con Recoleccion de basura	18.00	78.26 %
	# viviendas con Aseo de Calles	2.00	8.70 %
	# viviendas con Energia Electrica Domiciliar	0.00	0.00 %

Vivienda	# total de edificaciones en el municipio		
	# de edificaciones publicas y privadas		
	# de viviendas		
	# de viviendas desocupadas		
	# de viviendas ocupadas		
	# familias con vivienda propia y pagada	18.00	78.26 %

Tematica y Objetivos	Indicador	Valor	%
	# viviendas propias pagando	1.00	4.35 %
	# viviendas alquiladas	0.00	0.00 %
	# viviendas prestadas o cedidas	4.00	17.39 %
Condiciones de la vivienda	# viviendas buen estado	0.00	0.00 %
Condiciones de la vivienda	# viviendas condiciones regulares	1.00	4.35 %
Condiciones de la vivienda	# viviendas mal estado	22.00	95.65 %
Condiciones de la vivienda	# viviendas sin Repello	23.00	100.00 %
Condiciones de la vivienda	# viviendas con piso de tierra	0.00	0.00 %
Condiciones de la vivienda	# viviendas sin cielo falso	20.00	86.96 %
Condiciones de la vivienda	# viviendas techo mal estado	20.00	86.96 %
Condiciones de la vivienda	# viviendas con problemas estructurales	20.00	86.96 %
Condiciones de la vivienda	# viviendas sin ningun problema	0.00	0.00 %
Condiciones de la vivienda	# viviendas con una pieza	13.00	56.52 %
Condiciones de la vivienda	# viviendas con dos piezas	6.00	26.09 %
Condiciones de la vivienda	# viviendas con tres piezas	4.00	17.39 %
Condiciones de la vivienda	# viviendas con cuatro piezas	10.00	43.48 %
Condiciones de la vivienda	# viviendas con cinco piezas	0.00	0.00 %

# familias por vivienda	# viviendas con una familia	14.00	60.87 %
# familias por vivienda	# viviendas con dos familias	5.00	21.74 %
# familias por vivienda	# viviendas con tres familias	3.00	13.04 %
Consumo energetico para cocinar	# viviendas que utilizan electricidad para cocinar	0.00	0.00 %
Consumo energetico para cocinar	# viviendas que utilizan gas volatil para cocinar	0.00	0.00 %
Consumo energetico para cocinar	# viviendas que utilizan kerosen para cocinar	0.00	0.00 %
Consumo energetico para cocinar	# viviendas que utilizan leña para cocinar	23.00	100.00 %

Tematica y Objetivos	Indicador	Valor	%
Consumo energetico para cocinar	# viviendas que utilizan ecofogon para cocinar	0.00	0.00 %
# de dormitorios	# viviendas que tienen una pieza como dormitorio	13.00	56.52 %
Condiciones de la vivienda	# viviendas que tienen dos piezas como dormitorio	6.00	26.09 %
Condiciones de la vivienda	# viviendas que tienen tres piezas como dormitorio	4.00	17.39 %
Condiciones de la vivienda	# viviendas que tienen cuatro piezas como dormitorio	0.00	0.00 %
Participacion	# de hogares donde los hombres participan en organizaciones(mayores	0.00	0.00 %
Participacion	# de hogares donde las mujeres participan en organizaciones(mayores 18	2.00	8.70 %
Participacion	# de hogares donde participa solo un hombre	0.00	0.00 %
Participacion	# de hogares donde participan dos o mas hombres	0.00	0.00 %
Participacion	# de hogares donde participa una sola mujer	2.00	8.70 %
Participacion	# de hogares donde participan dos mujeres	0.00	0.00 %
Participacion	# de hogares donde participan tres o mas mujeres	0.00	0.00 %

Oculi

Indicadores de Linea Base

Departamento	EL PARAISO	Nombre	Oculi		
Codigo Municipio	0702	Codigo		Total Encuestas:	24
Nombre del Municipio	Alauca	Tipo Comunidad:	Aldea		

Tematica y Objetivos	Indicador	Valor	%
Datos Generales sobre poblacion	Población total	84.00	
Datos Generales sobre poblacion	Población femenina	44.00	52.38 %
Datos Generales sobre poblacion	Población masculina	40.00	47.62 %
Datos Generales sobre poblacion	Promedio de personas por vivienda	3.50	
Datos Generales sobre poblacion	Población menor de 5 años		
Datos Generales sobre poblacion	Población ubicada en el rango de 5 a 12 años		
Datos Generales sobre poblacion	Población ubicada en el rango de 13 a 18 años	12.00	14.29 %
Datos Generales sobre poblacion	Población ubicada en el rango de 19 a 30 años		
Datos Generales sobre poblacion	Población ubicada en el rango de 31 a 50 años		
Datos Generales sobre poblacion	Población ubicada en el rango de 51 años y más		
Fuerza de Trabajo	Poblacion en edad de Trabajar (PET)	65.00	77.38 %
Fuerza de Trabajo	Poblacion Economicamente Activa (PEA)	29.00	44.62 %
Fuerza de Trabajo	Poblacion Economicamente Inactiva(PEI)	36.00	55.38 %
Fuerza de Trabajo	Tasa de desempleao año pasado		
Meta 1	Total hogares con ingresos diario per cápita menor a $ 1.00	14.00	58.33 %
Meta 1	Total hogares con ingresos diario per cápita de $ 1.00 a 2.00	2.00	8.33 %
Meta 1	Total hogares con ingresos diario per cápita mayor a $ 2.00	2.00	8.33 %
Meta 1	Tasa de pobreza segun censo poblacion y vivienda		
Meta 1	Tasa de pobrza extrema segun censo 2001		
Meta 2	Total hogares que los ingresos les ajusta para alimentarse los 3 tiempos	13.00	54.17 %
Meta 2	Total hogares que los ingresos les ajusta para alimentarse los 2 tiempos	0.00	0.00 %

Meta 1	Tasa de pobrza extrema segun censo 2001		
Meta 2	Total hogares que los ingresos les ajusta para alimentarse los 3 tiempos	13.00	54.17 %
Meta 2	Total hogares que los ingresos les ajusta para alimentarse los 2 tiempos	2.00	8.33 %
Meta 2	Total hogares que los ingresos les ajusta para alimentarse los 2 tiempos	3.00	12.50 %
Ingresos por remesas	# Hogares que reciben remesas	2.00	8.33 %
Ingresos por remesas	# Hogares que reciben remesas menos de Lps. 1000.00	0.00	0.00 %
Ingresos por remesas	# Hogares que reciben remesas de Lps. 1001.00 a 2000	0.00	0.00 %

Tematica y Objetivos	Indicador	Valor	%
Ingresos por remesas	# Hogares que reciben remesas de Lps. 2001.00 en adelante	0.00	0.00 %
Familias Trabajan la tierra y producen	# hogares que trabajan por cuenta propia la tierra	15.00	62.50 %
Familias Trabajan la tierra y producen	# hogares trabajan tierra totalmente pagada	6.00	25.00 %
Familias Trabajan la tierra y producen	# hogares trabajan tierra propia pagando	0.00	0.00 %
Familias Trabajan la tierra y producen	# hogares trabajan en tierra alquilada y prestada	9.00	37.50 %
Familias Trabajan la tierra y producen	# hogares trabajan en tierra en litigio y comunal	0.00	0.00 %
Familias Trabajan la tierra y producen	# hogares que no tiene tierra	9.00	37.50 %
Familias Trabajan la tierra y producen	# hogares que producen alimento	14.00	93.33 %
Familias Trabajan la tierra y producen	# hogares que producen alimento para autoconsumo	9.00	64.29 %
Personas Trabajan la tierra por familia	# viviendas donde trabaja una persona por familia	10.00	55.56 %
Personas Trabajan la tierra por familia	# viviendas donde trabajan dos persona por familia	6.00	33.33 %
Personas Trabajan la tierra por familia	# viviendas donde trabajan tres personas por familia	1.00	5.56 %
Personas Trabajan la tierra por familia	# viviendas donde trabajan 4 o más personas por familia	1.00	5.56 %
Datos Generales sobre poblacion	# de niñ@s en edad de estudiar	30.00	35.71 %
Datos Generales sobre poblacion	# de niñ@s en edad escolar que actualmente estudian	17.00	56.67 %

Personas Trabajan la tierra por familia	# viviendas donde trabajan dos persona por familia	6.00	33.33 %
Personas Trabajan la tierra por familia	# viviendas donde trabajan tres personas por familia	1.00	5.56 %
Personas Trabajan la tierra por familia	# viviendas donde trabajan 4 o más personas por familia	1.00	5.56 %
Datos Generales sobre poblacion	# de niñ@s en edad de estudiar	30.00	35.71 %
Datos Generales sobre poblacion	# de niñ@s en edad escolar que actualmente estudian	17.00	56.67 %
Datos Generales sobre poblacion	niñ@s en edad escolar que actualmente no estudian	13.00	43.33 %
Datos Generales sobre poblacion	# de niñ@s en edad de estudiar del sexo femenino	0.00	0.00 %
Datos Generales sobre poblacion	# de niñ@s en edad de estudiar del sexo masculino	0.00	0.00 %
Datos Generales sobre poblacion	# de niñ@s que actualmente estudian del sexo masculino	0.00	0.00 %
Datos Generales sobre poblacion	# de niñ@s que actualmente estudian del sexo femenino	0.00	0.00 %
Meta 3	# de niñ@s en edad preescolar (de 5 a 6 años)	2.00	6.67 %
Meta 3	# de niñ@s que están estudiando preescolar	0.00	0.00 %
	# de niñ@s en edad de estudiar primaria (7 a 12 años)	7.00	23.33 %
	# de niñ@s que estudian primaria	7.00	100.00 %
	# de niñ@s en edad de estudiar plan básico (13 a 15 años)	5.00	16.67 %
	# de niñ@s que actualmente cursan plan básico	2.00	40.00 %
Estudios diversificados	# de niñ@s en edad de estudiar diversificado (16 a 18 años)	8.00	26.67 %
Estudios diversificados	# de niñ@s que actualmente cursan diversificado	1.00	12.50 %
Estudios diversificados	# de niñ@s en edad de estudiar universidad (19 a 23 años)	8.00	26.67 %

Tematica y Objetivos	Indicador	Valor	%
Estudios diversificados	# jóvenes que actualmente estudian en la universidad	1.00	12.50 %
	Población que representa fuerza de trabajo emergente (13 a 18 años)	13.00	43.33 %
	Población fuerza de trabajo emergente que actualmente estudia en la	3.00	10.00 %

Estudios diversificados	# jóvenes que actualmente estudian en la universidad	1.00	12.50 %
	Población que representa fuerza de trabajo emergente (13 a 18 años)	13.00	43.33 %
	Población fuerza de trabajo emergente que actualmente estudia en la	3.00	10.00 %
	total niñ@s en edad preescolar (de 5 a 6 años)	0.00	
	# de niñ@s que están estudiando preescolar	0.00	
	# de niños que estudian preescolar	0.00	
	Total niñ@s que estudian primaria	8.00	
	# de niños que estudian primaria	0.00	0.00 %
	# de niñas que estudian primaria	0.00	0.00 %
Estudios diversificados	Total niñ@s que estudian secundaria	8.00	
Estudios diversificados	# de niños que estudian secundaria	0.00	0.00 %
Estudios diversificados	# de niñas que estudian secundaria	0.00	0.00 %
Estudios diversificados	# de hombres en edad de trabajar <REVISAR !!!>		
	# de mujeres en edad de trabajar <REVISAR !!!>		
	% de mujeres que trabajan remuneradamente (ocupación) <REVISAR !!!>		
	# de hombres de la fuerza de trabajo emergente que actualmente estudia		
	# de mujeres de la fuerza de trabajo emergente que actualmente estudia		
	Tasa de embarazos en adolescentes (PN) (__ mujeres de 13 a 21 años)		
	# de madres solteras/ hogares	5.00	20.00 %
Meta 5	# de niñ@s menores o iguales a 4 años		
Meta 5	# de niñ@s muertos menores de 5 años en el 20___		
Meta 5	Tasa de mortalidad infantil en menores de 5 años		
Meta 5	Total de niñ@s / niñas nacidos en el 20___	8.00	
Meta 5	% de partos atendidos por enfermeras	0.00	0.00 %
Meta 5	% de partos atendidos por parteras	0.00	0.00 %
Meta 5	% de partos atendidos por médicos		
Meta 5	% de partos atendidos por ella sola		

Tematica y Objetivos	Indicador	Valor	%
Meta 5	Tasa de desnutrición menores de 5 años (censo base 2001)		
Meta 6	# de madres murieron antes, durante o postparto en el 20_	0.00	0.00 %
Meta 6	Tasa de mortalidad materna por mil partos atendidos		
	# no de personas se enfermaron de paludismo durante el 20__	0.00	0.00 %
	# no de personas se enfermaron de dengue clasico durante el 20__	0.00	0.00 %
	# no de personas se enfermaron de IRAS durante el 20__		
	# no de personas se enfermaron de dengue hemorragico durante el 20__	0.00	0.00 %
	# no de personas se enfermaron de chagas durante el 20__	0.00	0.00 %
	# no de personas se enfermaron de tuberculosis durante el 20__		
	# no de personas se enfermaron de alcoholismo durante el 20__	0.00	0.00 %
	# no de personas se enfermaron de cancer durante el 20__		
	# no de personas se enfermaron de diarreas durante el 20__	2.00	15.38 %
	# no de personas se enfermaron de la piel durante el 20__	1.00	7.69 %
	# no de personas se enfermaron de otra categoria durante el 20__	5.00	38.46 %
	# no niñ@os con discapacidad durante el 20__		
	# viviendas con agua de pozo propio	3.00	12.50 %
	# viviendas con agua de acueducto	0.00	0.00 %
	# viviendas con agua de rio o quebrada	12.00	50.00 %
	# viviendas con servicio sanitario	1.00	4.17 %
	# viviendas con Letrinas	6.00	25.00 %

	# viviendas con servicio sanitario	1.00	4.17 %
	# viviendas con Letrinas	6.00	25.00 %
	# viviendas con Letrinas y las Utilizan	6.00	25.00 %
	# viviendas con Recoleccion de basura	1.00	4.17 %
	# viviendas con Aseo de Calles	0.00	0.00 %
	# viviendas con Energia Electrica Domiciliar	0.00	0.00 %
Vivienda	# total de edificaciones en el municipio		
	# de edificaciones publicas y privadas		
	# de viviendas		
	# de viviendas desocupadas		
	# de viviendas ocupadas		

Tematica y Objetivos	Indicador	Valor	%
	# familias con vivienda propia y pagada	23.00	95.83 %
	# viviendas propias pagando	0.00	0.00 %
	# viviendas alquiladas	0.00	0.00 %
	# viviendas prestadas o cedidas	1.00	4.17 %
Condiciones de la vivienda	# viviendas buen estado	1.00	4.17 %
Condiciones de la vivienda	# viviendas condiciones regulares	8.00	33.33 %
Condiciones de la vivienda	# viviendas mal estado	15.00	62.50 %
Condiciones de la vivienda	# viviendas sin Repello	15.00	62.50 %
Condiciones de la vivienda	# viviendas con piso de tierra	1.00	4.17 %
Condiciones de la vivienda	# viviendas sin cielo falso	13.00	54.17 %
Condiciones de la vivienda	# viviendas techo mal estado	19.00	79.17 %

San pedro

Indicadores de Linea Base

Departamento	EL PARAISO	Nombre	San Pedro		
Codigo Municipio	0702	Codigo		Total Encuestas:	42
Nombre del Municipio	Alauca	Tipo Comunidad:	Aldea		

Tematica y Objetivos	Indicador	Valor	%
Datos Generales sobre poblacion	Población total	158.00	
Datos Generales sobre poblacion	Población femenina	79.00	50.00 %
Datos Generales sobre poblacion	Población masculina	79.00	50.00 %
Datos Generales sobre poblacion	Promedio de personas por vivienda	3.76	
Datos Generales sobre poblacion	Población menor de 5 años		
Datos Generales sobre poblacion	Población ubicada en el rango de 5 a 12 años		
Datos Generales sobre poblacion	Población ubicada en el rango de 13 a 18 años	23.00	14.56 %
Datos Generales sobre poblacion	Población ubicada en el rango de 19 a 30 años		
Datos Generales sobre poblacion	Población ubicada en el rango de 31 a 50 años		
Datos Generales sobre poblacion	Población ubicada en el rango de 51 años y más		
Fuerza de Trabajo	Poblacion en edad de Trabajar (PET)	131.00	82.91 %
Fuerza de Trabajo	Poblacion Economicamente Activa (PEA)	60.00	45.80 %
Fuerza de Trabajo	Poblacion Economicamente Inactiva(PEI)	71.00	54.20 %
Fuerza de Trabajo	Tasa de desempleao año pasado		
Meta 1	Total hogares con ingresos diario per cápita menor a $ 1.00	33.00	78.57 %
Meta 1	Total hogares con ingresos diario per cápita de $ 1.00 a 2.00	6.00	14.29 %
Meta 1	Total hogares con ingresos diario per cápita mayor a $ 2.00	2.00	4.76 %
Meta 1	Tasa de pobreza segun censo poblacion y vivienda		
Meta 1	Tasa de pobrza extrema segun censo 2001		
Meta 2	Total hogares que los ingresos les ajusta para alimentarse los 3 tiempos	32.00	76.19 %
Meta 2	Total hogares que los ingresos les ajusta para alimentarse los 2 tiempos	7.00	16.67 %

Meta 1	Tasa de pobrza extrema segun censo 2001		
Meta 2	Total hogares que los ingresos les ajusta para alimentarse los 3 tiempos	32.00	76.19 %
Meta 2	Total hogares que los ingresos les ajusta para alimentarse los 2 tiempos	7.00	16.67 %
Meta 2	Total hogares que los ingresos les ajusta para alimentarse los 2 tiempos	1.00	2.38 %
Ingresos por remesas	# Hogares que reciben remesas	3.00	7.14 %
Ingresos por remesas	# Hogares que reciben remesas menos de Lps. 1000.00	0.00	0.00 %
Ingresos por remesas	# Hogares que reciben remesas de Lps. 1001.00 a 2000	2.00	66.67 %

Tematica y Objetivos	Indicador	Valor	%
Ingresos por remesas	# Hogares que reciben remesas de Lps. 2001.00 en adelante	1.00	33.33 %
Familias Trabajan la tierra y producen	# hogares que trabajan por cuenta propia la tierra	19.00	45.24 %
Familias Trabajan la tierra y producen	# hogares trabajan tierra totalmente pagada	10.00	23.81 %
Familias Trabajan la tierra y producen	# hogares trabajan tierra propia pagando	1.00	2.38 %
Familias Trabajan la tierra y producen	# hogares trabajan en tierra alquilada y prestada	15.00	35.71 %
Familias Trabajan la tierra y producen	# hogares trabajan en tierra en litigio y comunal	0.00	0.00 %
Familias Trabajan la tierra y producen	# hogares que no tiene tierra	16.00	38.10 %
Familias Trabajan la tierra y producen	# hogares que producen alimento	22.00	115.79 %
Familias Trabajan la tierra y producen	# hogares que producen alimento para autoconsumo	20.00	90.91 %
Personas Trabajan la tierra por familia	# viviendas donde trabaja una persona por familia	21.00	58.33 %
Personas Trabajan la tierra por familia	# viviendas donde trabajan dos persona por familia	9.00	25.00 %
Personas Trabajan la tierra por familia	# viviendas donde trabajan tres personas por familia	4.00	11.11 %
Personas Trabajan la tierra por familia	# viviendas donde trabajan 4 o más personas por familia	2.00	5.56 %
Datos Generales sobre poblacion	# de niñ@s en edad de estudiar	61.00	38.61 %
Datos Generales sobre poblacion	# de niñ@s en edad escolar que actualmente estudian	32.00	52.46 %

Familias Trabajan la tierra y producen	# hogares trabajan en tierra alquilada y prestada	15.00	35.71 %
Familias Trabajan la tierra y producen	# hogares trabajan en tierra en litigio y comunal	0.00	0.00 %
Familias Trabajan la tierra y producen	# hogares que no tiene tierra	16.00	38.10 %
Familias Trabajan la tierra y producen	# hogares que producen alimento	22.00	115.79 %
Familias Trabajan la tierra y producen	# hogares que producen alimento para autoconsumo	20.00	90.91 %
Personas Trabajan la tierra por familia	# viviendas donde trabaja una persona por familia	21.00	58.33 %
Personas Trabajan la tierra por familia	# viviendas donde trabajan dos persona por familia	9.00	25.00 %
Personas Trabajan la tierra por familia	# viviendas donde trabajan tres personas por familia	4.00	11.11 %
Personas Trabajan la tierra por familia	# viviendas donde trabajan 4 o más personas por familia	2.00	5.56 %
Datos Generales sobre poblacion	# de niñ@s en edad de estudiar	61.00	38.61 %
Datos Generales sobre poblacion	# de niñ@s en edad escolar que actualmente estudian	32.00	52.46 %
Datos Generales sobre poblacion	niñ@s en edad escolar que actualmente no estudian	29.00	47.54 %
Datos Generales sobre poblacion	# de niñ@s en edad de estudiar del sexo femenino	0.00	0.00 %
Datos Generales sobre poblacion	# de niñ@s en edad de estudiar del sexo masculino	0.00	0.00 %
Datos Generales sobre poblacion	# de niñ@s que actualmente estudian del sexo masculino	0.00	0.00 %
Datos Generales sobre poblacion	# de niñ@s que actualmente estudian del sexo femenino	0.00	0.00 %
Meta 3	# de niñ@s en edad preescolar (de 5 a 6 años)	5.00	8.20 %
Meta 3	# de niñ@s que están estudiando preescolar	0.00	0.00 %
	# de niñ@s en edad de estudiar primaria (7 a 12 años)	16.00	26.23 %
	# de niñ@s que estudian primaria	13.00	81.25 %
	# de niñ@s en edad de estudiar plan básico (13 a 15 años)	14.00	22.95 %
	# de niñ@s que actualmente cursan plan básico	3.00	21.43 %
Estudios diversificados	# de niñ@s en edad de estudiar diversificado (16 a 18 años)	7.00	11.48 %
Estudios diversificados	# de niñ@s que actualmente cursan diversificado	2.00	28.57 %
Estudios diversificados	# de niñ@s en edad de estudiar universidad (19 a 23 años)	19.00	31.15 %

Tematica y Objetivos	Indicador	Valor	%
Estudios diversificados	# jóvenes que actualmente estudian en la universidad	0.00	0.00 %
	Población que representa fuerza de trabajo emergente (13 a 18 años)	21.00	34.43 %
	Población fuerza de trabajo emergente que actualmente estudia en la	5.00	8.20 %
	total niñ@s en edad preescolar (de 5 a 6 años)	0.00	
	# de niñ@s que están estudiando preescolar	0.00	
	# de niños que estudian preescolar	0.00	
	Total niñ@s que estudian primaria	21.00	
	# de niños que estudian primaria	0.00	0.00 %
	# de niñas que estudian primaria	0.00	0.00 %
Estudios diversificados	Total niñ@s que estudian secundaria	11.00	
Estudios diversificados	# de niños que estudian secundaria	0.00	0.00 %
Estudios diversificados	# de niñas que estudian secundaria	0.00	0.00 %
Estudios diversificados	# de hombres en edad de trabajar <REVISAR !!!>		
	# de mujeres en edad de trabajar <REVISAR !!!>		
	% de mujeres que trabajan remuneradamente (ocupación) <REVISAR !!!>		
	# de hombres de la fuerza de trabajo emergente que actualmente estudia		
	# de mujeres de la fuerza de trabajo emergente que actualmente estudia		
	Tasa de embarazos en adolescentes (PN) (__ mujeres de 13 a 21 años)		
	# de madres solteras/ hogares	7.00	12.73 %
Meta 5	# de niñ@s menores o iguales a 4 años		
Meta 5	# de niñ@s muertos menores de 5 años en el 20___		
Meta 5	Tasa de mortalidad infantil en menores de 5 años		
Meta 5	Total de niñ@s / niñas nacidos en el 20___	11.00	
Meta 5	% de partos atendidos por enfermeras	0.00	0.00 %

Meta 5	Tasa de mortalidad infantil en menores de 5 años		
Meta 5	Total de niñ@s / niñas nacidos en el 20___	11.00	
Meta 5	% de partos atendidos por enfermeras	0.00	0.00 %
Meta 5	% de partos atendidos por parteras	0.00	0.00 %
Meta 5	% de partos atendidos por médicos		
Meta 5	% de partos atendidos por ella sola		
Meta 5	% de partos atendidos por el marido		
Meta 5	% de partos atendidos por otra persona		

Tematica y Objetivos	Indicador	Valor	%
Meta 5	Tasa de desnutrición menores de 5 años (censo base 2001)		
Meta 6	# de madres murieron antes, durante o postparto en el 20_	1.00	1.82 %
Meta 6	Tasa de mortalidad materna por mil partos atendidos		
	# no de personas se enfermaron de paludismo durante el 20__	0.00	0.00 %
	# no de personas se enfermaron de dengue clasico durante el 20__	0.00	0.00 %
	# no de personas se enfermaron de IRAS durante el 20__		
	# no de personas se enfermaron de dengue hemorragico durante el 20__	0.00	0.00 %
	# no de personas se enfermaron de chagas durante el 20__	0.00	0.00 %
	# no de personas se enfermaron de tuberculosis durante el 20__		
	# no de personas se enfermaron de alcoholismo durante el 20__	0.00	0.00 %
	# no de personas se enfermaron de cancer durante el 20__		
	# no de personas se enfermaron de diarreas durante el 20__	1.00	3.03 %
	# no de personas se enfermaron de la piel durante el 20__	2.00	6.06 %
	# no de personas se enfermaron de otra categoria durante el 20__	20.00	60.61 %
	# no niñ@os con discapacidad durante el 20__		

	# no de personas se enfermaron de dengue clasico durante el 20__		
	# no de personas se enfermaron de IRAS durante el 20__		
	# no de personas se enfermaron de dengue hemorragico durante el 20__	0.00	0.00 %
	# no de personas se enfermaron de chagas durante el 20__	0.00	0.00 %
	# no de personas se enfermaron de tuberculosis durante el 20__		
	# no de personas se enfermaron de alcoholismo durante el 20__	0.00	0.00 %
	# no de personas se enfermaron de cancer durante el 20__		
	# no de personas se enfermaron de diarreas durante el 20__	1.00	3.03 %
	# no de personas se enfermaron de la piel durante el 20__	2.00	6.06 %
	# no de personas se enfermaron de otra categoria durante el 20__	20.00	60.61 %
	# no niñ@os con discapacidad durante el 20__		
	# viviendas con agua de pozo propio	8.00	19.05 %
	# viviendas con agua de acueducto	1.00	2.38 %
	# viviendas con agua de rio o quebrada	29.00	69.05 %
	# viviendas con servicio sanitario	2.00	4.76 %
	# viviendas con Letrinas	22.00	52.38 %
	# viviendas con Letrinas y las Utilizan	20.00	47.62 %
	# viviendas con Recoleccion de basura	23.00	54.76 %
	# viviendas con Aseo de Calles	13.00	30.95 %
	# viviendas con Energia Electrica Domiciliar	1.00	2.38 %
Vivienda	# total de edificaciones en el municipio		
	# de edificaciones publicas y privadas		
	# de viviendas		
	# de viviendas desocupadas		
	# de viviendas ocupadas		

Tematica y Objetivos	Indicador	Valor	%
	# familias con vivienda propia y pagada	38.00	90.48 %
	# viviendas propias pagando	0.00	0.00 %
	# viviendas alquiladas	0.00	0.00 %
	# viviendas prestadas o cedidas	4.00	9.52 %
Condiciones de la vivienda	# viviendas buen estado	4.00	9.52 %
Condiciones de la vivienda	# viviendas condiciones regulares	16.00	38.10 %
Condiciones de la vivienda	# viviendas mal estado	22.00	52.38 %
Condiciones de la vivienda	# viviendas sin Repello	27.00	64.29 %
Condiciones de la vivienda	# viviendas con piso de tierra	4.00	9.52 %
Condiciones de la vivienda	# viviendas sin cielo falso	26.00	61.90 %
Condiciones de la vivienda	# viviendas techo mal estado	28.00	66.67 %
Condiciones de la vivienda	# viviendas con problemas estructurales	19.00	45.24 %
Condiciones de la vivienda	# viviendas sin ningun problema	4.00	9.52 %
Condiciones de la vivienda	# viviendas con una pieza	18.00	42.86 %
Condiciones de la vivienda	# viviendas con dos piezas	14.00	33.33 %
Condiciones de la vivienda	# viviendas con tres piezas	8.00	19.05 %
Condiciones de la vivienda	# viviendas con cuatro piezas	13.00	30.95 %
Condiciones de la vivienda	# viviendas con cinco piezas	5.00	11.90 %
Condiciones de la vivienda	# viviendas con seis piezas	4.00	9.52 %
Viviendas con baños	# viviendas con cero baños	35.00	83.33 %
Viviendas con baños	# viviendas con un baño	7.00	16.67 %
Viviendas con baños	# viviendas con dos banos	0.00	0.00 %
Viviendas con baños	# viviendas 3 baños o mas	0.00	0.00 %
# familias por vivienda	# viviendas con una familia	34.00	80.95 %

Viviendas con baños	# viviendas 3 baños o mas	0.00	0.00 %
# familias por vivienda	# viviendas con una familia	34.00	80.95 %
# familias por vivienda	# viviendas con dos familias	5.00	11.90 %
# familias por vivienda	# viviendas con tres familias	2.00	4.76 %
Consumo energetico para cocinar	# viviendas que utilizan electricidad para cocinar	0.00	0.00 %
Consumo energetico para cocinar	# viviendas que utilizan gas volatil para cocinar	1.00	2.38 %
Consumo energetico para cocinar	# viviendas que utilizan kerosen para cocinar	0.00	0.00 %

Tematica y Objetivos	Indicador	Valor	%
Consumo energetico para cocinar	# viviendas que utilizan leña para cocinar	35.00	83.33 %
Consumo energetico para cocinar	# viviendas que utilizan ecofogon para cocinar	0.00	0.00 %
# de dormitorios	# viviendas que tienen una pieza como dormitorio	18.00	42.86 %
Condiciones de la vivienda	# viviendas que tienen dos piezas como dormitorio	14.00	33.33 %
Condiciones de la vivienda	# viviendas que tienen tres piezas como dormitorio	8.00	19.05 %
Condiciones de la vivienda	# viviendas que tienen cuatro piezas como dormitorio	1.00	2.38 %
Participacion	# de hogares donde los hombres participan en organizaciones(mayores	2.00	4.76 %
Participacion	# de hogares donde las mujeres participan en organizaciones(mayores 18	1.00	2.38 %
Participacion	# de hogares donde participa solo un hombre	2.00	4.76 %
Participacion	# de hogares donde participan dos o mas hombres	0.00	0.00 %
Participacion	# de hogares donde participa una sola mujer	1.00	2.38 %
Participacion	# de hogares donde participan dos mujeres	0.00	0.00 %
Participacion	# de hogares donde participan tres o mas mujeres	0.00	0.00 %

Las Tunas



Indicadores de Linea Base

Departamento: EL PARAISO
Codigo Municipio: 0702
Nombre del Municipio: Alauca

Nombre: Las Tunas
Codigo:
Tipo Comunidad: Aldea

Total Encuestas: 19

Tematica y Objetivos	Indicador	Valor	%
Datos Generales sobre poblacion	Población total	79.00	
Datos Generales sobre poblacion	Población femenina	36.00	45.57 %
Datos Generales sobre poblacion	Población masculina	43.00	54.43 %
Datos Generales sobre poblacion	Promedio de personas por vivienda	4.16	
Datos Generales sobre poblacion	Población menor de 5 años		
Datos Generales sobre poblacion	Población ubicada en el rango de 5 a 12 años		
Datos Generales sobre poblacion	Población ubicada en el rango de 13 a 18 años	11.00	13.92 %
Datos Generales sobre poblacion	Población ubicada en el rango de 19 a 30 años		
Datos Generales sobre poblacion	Población ubicada en el rango de 31 a 50 años		
Datos Generales sobre poblacion	Población ubicada en el rango de 51 años y más		
Fuerza de Trabajo	Poblacion en edad de Trabajar (PET)	58.00	73.42 %
Fuerza de Trabajo	Poblacion Economicamente Activa (PEA)	19.00	32.76 %
Fuerza de Trabajo	Poblacion Economicamente Inactiva(PEI)	39.00	67.24 %
Fuerza de Trabajo	Tasa de desempleao año pasado		
Meta 1	Total hogares con ingresos diario per cápita menor a $ 1.00	16.00	84.21 %
Meta 1	Total hogares con ingresos diario per cápita de $ 1.00 a 2.00	1.00	5.26 %
Meta 1	Total hogares con ingresos diario per cápita mayor a $ 2.00	2.00	10.53 %
Meta 1	Tasa de pobreza segun censo poblacion y vivienda		
Meta 1	Tasa de pobrza extrema segun censo 2001		
Meta 2	Total hogares que los ingresos les ajusta para alimentarse los 3 tiempos	15.00	78.95 %
Meta 2	Total hogares que los ingresos les ajusta para alimentarse los 2 tiempos	2.00	10.53 %

Fichero Editar Ver Ir a Ayuda

Anterior Siguiente 2 de 6 Ajustar al ancho de página

Las Tunas 2

Meta 2	Total hogares que los ingresos les ajusta para alimentarse los 2 tiempos	0.00	0.00 %
Ingresos por remesas	# Hogares que reciben remesas	3.00	15.79 %
Ingresos por remesas	# Hogares que reciben remesas menos de Lps. 1000.00	0.00	0.00 %
Ingresos por remesas	# Hogares que reciben remesas de Lps. 1001.00 a 2000	1.00	33.33 %

Tematica y Objetivos	Indicador	Valor	%
Ingresos por remesas	# Hogares que reciben remesas de Lps. 2001.00 en adelante	0.00	0.00 %
Familias Trabajan la tierra y producen	# hogares que trabajan por cuenta propia la tierra	7.00	36.84 %
Familias Trabajan la tierra y producen	# hogares trabajan tierra totalmente pagada	5.00	26.32 %
Familias Trabajan la tierra y producen	# hogares trabajan tierra propia pagando	0.00	0.00 %
Familias Trabajan la tierra y producen	# hogares trabajan en tierra alquilada y prestada	4.00	21.05 %
Familias Trabajan la tierra y producen	# hogares trabajan en tierra en litigio y comunal	0.00	0.00 %
Familias Trabajan la tierra y producen	# hogares que no tiene tierra	10.00	52.63 %
Familias Trabajan la tierra y producen	# hogares que producen alimento	8.00	114.29 %
Familias Trabajan la tierra y producen	# hogares que producen alimento para autoconsumo	7.00	87.50 %
Personas Trabajan la tierra por familia	# viviendas donde trabaja una persona por familia	8.00	61.54 %
Personas Trabajan la tierra por familia	# viviendas donde trabajan dos persona por familia	4.00	30.77 %
Personas Trabajan la tierra por familia	# viviendas donde trabajan tres personas por familia	1.00	7.69 %
Personas Trabajan la tierra por familia	# viviendas donde trabajan 4 o más personas por familia	0.00	0.00 %
Datos Generales sobre poblacion	# de niñ@s en edad de estudiar	34.00	43.04 %
Datos Generales sobre poblacion	# de niñ@s en edad escolar que actualmente estudian	21.00	61.76 %
Datos Generales sobre poblacion	niñ@s en edad escolar que actualmente no estudian	13.00	38.24 %
Datos Generales sobre poblacion	# de niñ@s en edad de estudiar del sexo femenino	0.00	0.00 %

reporte(210).pdf

Fichero Editar Ver Ir a Ayuda

Anterior Siguiente 2 de 6 Ajustar al ancho de página

Las Tunas 3

Datos Generales sobre poblacion	niñ@s en edad escolar que actualmente no estudian	13.00	38.24 %
Datos Generales sobre poblacion	# de niñ@s en edad de estudiar del sexo femenino	0.00	0.00 %
Datos Generales sobre poblacion	# de niñ@s en edad de estudiar del sexo masculino	0.00	0.00 %
Datos Generales sobre poblacion	# de niñ@s que actualmente estudian del sexo masculino	0.00	0.00 %
Datos Generales sobre poblacion	# de niñ@s que actualmente estudian del sexo femenino	0.00	0.00 %
Meta 3	# de niñ@s en edad preescolar (de 5 a 6 años)	4.00	11.76 %
Meta 3	# de niñ@s que están estudiando preescolar	0.00	0.00 %
	# de niñ@s en edad de estudiar primaria (7 a 12 años)	9.00	26.47 %
	# de niñ@s que estudian primaria	8.00	88.89 %
	# de niñ@s en edad de estudiar plan básico (13 a 15 años)	4.00	11.76 %
	# de niñ@s que actualmente cursan plan básico	2.00	50.00 %
Estudios diversificados	# de niñ@s en edad de estudiar diversificado (16 a 18 años)	7.00	20.59 %
Estudios diversificados	# de niñ@s que actualmente cursan diversificado	1.00	14.29 %
Estudios diversificados	# de niñ@s en edad de estudiar universidad (19 a 23 años)	10.00	29.41 %

Tematica y Objetivos	Indicador	Valor	%
Estudios diversificados	# jóvenes que actualmente estudian en la universidad	0.00	0.00 %
	Población que representa fuerza de trabajo emergente (13 a 18 años)	11.00	32.35 %
	Población fuerza de trabajo emergente que actualmente estudia en la	3.00	8.82 %
	total niñ@s en edad preescolar (de 5 a 6 años)	0.00	
	# de niñ@s que están estudiando preescolar	0.00	
	# de niños que estudian preescolar	0.00	
	Total niñ@s que estudian primaria	13.00	
	# de niños que estudian primaria	0.00	0.00 %

reporte(210).pdf

Fichero Editar Ver Ir a Ayuda

Anterior Siguiente 3 de 6 Ajustar al ancho de página

Los Tunas 4

	# de niñas que estudian primaria	0.00	0.00 %
Estudios diversificados	Total niñ@s que estudian secundaria	8.00	
Estudios diversificados	# de niños que estudian secundaria	0.00	0.00 %
Estudios diversificados	# de niñas que estudian secundaria	0.00	0.00 %
Estudios diversificados	# de hombres en edad de trabajar <REVISAR !!!>		
	# de mujeres en edad de trabajar <REVISAR !!!>		
	% de mujeres que trabajan remuneradamente (ocupación) <REVISAR !!!>		
	# de hombres de la fuerza de trabajo emergente que actualmente estudia		
	# de mujeres de la fuerza de trabajo emergente que actualmente estudia		
	Tasa de embarazos en adolescentes (PN) (__ mujeres de 13 a 21 años)		
	# de madres solteras/ hogares	3.00	11.54 %
Meta 5	# de niñ@s menores o iguales a 4 años		
Meta 5	# de niñ@s muertos menores de 5 años en el 20___		
Meta 5	Tasa de mortalidad infantil en menores de 5 años		
Meta 5	Total de niñ@s / niñas nacidos en el 20___	8.00	
Meta 5	% de partos atendidos por enfermeras	0.00	0.00 %
Meta 5	% de partos atendidos por parteras	0.00	0.00 %
Meta 5	% de partos atendidos por médicos		
Meta 5	% de partos atendidos por ella sola		
Meta 5	% de partos atendidos por el marido		
Meta 5	% de partos atendidos por otra persona		

Tematica y Objetivos	Indicador	Valor	%
Meta 5	Tasa de desnutrición menores de 5 años (censo base 2001)		
Meta 6	# de madres murieron antes, durante o postparto en el 20_	0.00	0.00 %

Fichero Editar Ver Ir a Ayuda

Anterior Siguiente 4 de 6 Ajustar al ancho de página

Las Tunas 5

Meta 6	Tasa de mortalidad materna por mil partos atendidos		
	# no de personas se enfermaron de paludismo durante el 20__	1.00	10.00 %
	# no de personas se enfermaron de dengue clasico durante el 20__	0.00	0.00 %
	# no de personas se enfermaron de IRAS durante el 20__		
	# no de personas se enfermaron de dengue hemorragico durante el 20__	0.00	0.00 %
	# no de personas se enfermaron de chagas durante el 20__	0.00	0.00 %
	# no de personas se enfermaron de tuberculosis durante el 20__		
	# no de personas se enfermaron de alcoholismo durante el 20__	0.00	0.00 %
	# no de personas se enfermaron de cancer durante el 20__		
	# no de personas se enfermaron de diarreas durante el 20__	0.00	0.00 %
	# no de personas se enfermaron de la piel durante el 20__	0.00	0.00 %
	# no de personas se enfermaron de otra categoria durante el 20__	6.00	60.00 %
	# no niñ@os con discapacidad durante el 20__		
	# viviendas con agua de pozo propio	0.00	0.00 %
	# viviendas con agua de acueducto	0.00	0.00 %
	# viviendas con agua de rio o quebrada	9.00	47.37 %
	# viviendas con servicio sanitario	1.00	5.26 %
	# viviendas con Letrinas	6.00	31.58 %
	# viviendas con Letrinas y las Utilizan	6.00	31.58 %
	# viviendas con Recoleccion de basura	15.00	78.95 %
	# viviendas con Aseo de Calles	2.00	10.53 %
	# viviendas con Energia Electrica Domiciliar	0.00	0.00 %
Vivienda	# total de edificaciones en el municipio		
	# de edificaciones publicas y privadas		
	# de viviendas		
	# de viviendas desocupadas		

:hero Editar Ver Ir a Ayuda

Anterior Siguiente 5 de 6 Ajustar al ancho de página

Las Tunas 6

Tematica y Objetivos	Indicador	Valor	%
	# familias con vivienda propia y pagada	16.00	84.21 %
	# viviendas propias pagando	0.00	0.00 %
	# viviendas alquiladas	0.00	0.00 %
	# viviendas prestadas o cedidas	3.00	15.79 %
Condiciones de la vivienda	# viviendas buen estado	0.00	0.00 %
Condiciones de la vivienda	# viviendas condiciones regulares	3.00	15.79 %
Condiciones de la vivienda	# viviendas mal estado	16.00	84.21 %
Condiciones de la vivienda	# viviendas sin Repello	18.00	94.74 %
Condiciones de la vivienda	# viviendas con piso de tierra	0.00	0.00 %
Condiciones de la vivienda	# viviendas sin cielo falso	18.00	94.74 %
Condiciones de la vivienda	# viviendas techo mal estado	13.00	68.42 %
Condiciones de la vivienda	# viviendas con problemas estructurales	8.00	42.11 %
Condiciones de la vivienda	# viviendas sin ningun problema	0.00	0.00 %
Condiciones de la vivienda	# viviendas con una pieza	12.00	63.16 %
Condiciones de la vivienda	# viviendas con dos piezas	5.00	26.32 %
Condiciones de la vivienda	# viviendas con tres piezas	2.00	10.53 %
Condiciones de la vivienda	# viviendas con cuatro piezas	3.00	15.79 %
Condiciones de la vivienda	# viviendas con cinco piezas	1.00	5.26 %
Condiciones de la vivienda	# viviendas con seis piezas	2.00	10.53 %
Viviendas con baños	# viviendas con cero baños	17.00	89.47 %
Viviendas con baños	# viviendas con un baño	2.00	10.53 %
Viviendas con baños	# viviendas con dos banos	0.00	0.00 %
Viviendas con baños	# viviendas 3 baños o mas	0.00	0.00 %
# familias por vivienda	# viviendas con una familia	16.00	84.21 %

Agua Zarca

Indicadores de Linea Base

Departamento EL PARAISO
Codigo Municipio 0702
Nombre del Municipio Alauca

Nombre Agua Zarca
Codigo
Tipo Comunidad: Aldea

Total Encuestas: 55

Tematica y Objetivos	Indicador	Valor	%
Datos Generales sobre poblacion	Población total	238.00	
Datos Generales sobre poblacion	Población femenina	111.00	46.64 %
Datos Generales sobre poblacion	Población masculina	127.00	53.36 %
Datos Generales sobre poblacion	Promedio de personas por vivienda	4.33	
Datos Generales sobre poblacion	Población menor de 5 años		
Datos Generales sobre poblacion	Población ubicada en el rango de 5 a 12 años		
Datos Generales sobre poblacion	Población ubicada en el rango de 13 a 18 años	27.00	11.34 %
Datos Generales sobre poblacion	Población ubicada en el rango de 19 a 30 años		
Datos Generales sobre poblacion	Población ubicada en el rango de 31 a 50 años		
Datos Generales sobre poblacion	Población ubicada en el rango de 51 años y más		
Fuerza de Trabajo	Poblacion en edad de Trabajar (PET)	177.00	74.37 %
Fuerza de Trabajo	Poblacion Economicamente Activa (PEA)	90.00	50.85 %
Fuerza de Trabajo	Poblacion Economicamente Inactiva(PEI)	87.00	49.15 %
Fuerza de Trabajo	Tasa de desempleao año pasado		
Meta 1	Total hogares con ingresos diario per cápita menor a $ 1.00	29.00	52.73 %
Meta 1	Total hogares con ingresos diario per cápita de $ 1.00 a 2.00	7.00	12.73 %
Meta 1	Total hogares con ingresos diario per cápita mayor a $ 2.00	10.00	18.18 %
Meta 1	Tasa de pobreza segun censo poblacion y vivienda		
Meta 1	Tasa de pobrza extrema segun censo 2001		
Meta 2	Total hogares que los ingresos les ajusta para alimentarse los 3 tiempos	36.00	65.45 %
Meta 2	Total hogares que los ingresos les ajusta para alimentarse los 2 tiempos		

No hay elementos en la pa

Meta 1	Tasa de pobrza extrema segun censo 2001		
Meta 2	Total hogares que los ingresos les ajusta para alimentarse los 3 tiempos	36.00	65.45 %
Meta 2	Total hogares que los ingresos les ajusta para alimentarse los 2 tiempos	5.00	9.09 %
Meta 2	Total hogares que los ingresos les ajusta para alimentarse los 2 tiempos	2.00	3.64 %
Ingresos por remesas	# Hogares que reciben remesas	1.00	1.82 %
Ingresos por remesas	# Hogares que reciben remesas menos de Lps. 1000.00	0.00	0.00 %
Ingresos por remesas	# Hogares que reciben remesas de Lps. 1001.00 a 2000	1.00	100.00 %

Tematica y Objetivos	Indicador	Valor	%
Ingresos por remesas	# Hogares que reciben remesas de Lps. 2001.00 en adelante	0.00	0.00 %
Familias Trabajan la tierra y producen	# hogares que trabajan por cuenta propia la tierra	36.00	65.45 %
Familias Trabajan la tierra y producen	# hogares trabajan tierra totalmente pagada	13.00	23.64 %
Familias Trabajan la tierra y producen	# hogares trabajan tierra propia pagando	0.00	0.00 %
Familias Trabajan la tierra y producen	# hogares trabajan en tierra alquilada y prestada	25.00	45.45 %
Familias Trabajan la tierra y producen	# hogares trabajan en tierra en litigio y comunal	0.00	0.00 %
Familias Trabajan la tierra y producen	# hogares que no tiene tierra	17.00	30.91 %
Familias Trabajan la tierra y producen	# hogares que producen alimento	34.00	94.44 %
Familias Trabajan la tierra y producen	# hogares que producen alimento para autoconsumo	28.00	82.35 %
Personas Trabajan la tierra por familia	# viviendas donde trabaja una persona por familia	22.00	48.89 %
Personas Trabajan la tierra por familia	# viviendas donde trabajan dos persona por familia	12.00	26.67 %
Personas Trabajan la tierra por familia	# viviendas donde trabajan tres personas por familia	5.00	11.11 %
Personas Trabajan la tierra por familia	# viviendas donde trabajan 4 o más personas por familia	6.00	13.33 %
Datos Generales sobre poblacion	# de niñ@s en edad de estudiar	84.00	35.29 %
Datos Generales sobre poblacion	# de niñ@s en edad escolar que actualmente estudian	52.00	61.90 %

Personas Trabajan la tierra por familia	# viviendas donde trabajan 4 o más personas por familia	6.00	13.33 %
Datos Generales sobre poblacion	# de niñ@s en edad de estudiar	84.00	35.29 %
Datos Generales sobre poblacion	# de niñ@s en edad escolar que actualmente estudian	52.00	61.90 %
Datos Generales sobre poblacion	niñ@s en edad escolar que actualmente no estudian	32.00	38.10 %
Datos Generales sobre poblacion	# de niñ@s en edad de estudiar del sexo femenino	0.00	0.00 %
Datos Generales sobre poblacion	# de niñ@s en edad de estudiar del sexo masculino	0.00	0.00 %
Datos Generales sobre poblacion	# de niñ@s que actualmente estudian del sexo masculino	0.00	0.00 %
Datos Generales sobre poblacion	# de niñ@s que actualmente estudian del sexo femenino	0.00	0.00 %
Meta 3	# de niñ@s en edad preescolar (de 5 a 6 años)	7.00	8.33 %
Meta 3	# de niñ@s que están estudiando preescolar	4.00	57.14 %
	# de niñ@s en edad de estudiar primaria (7 a 12 años)	29.00	34.52 %
	# de niñ@s que estudian primaria	26.00	89.66 %
	# de niñ@s en edad de estudiar plan básico (13 a 15 años)	8.00	9.52 %
	# de niñ@s que actualmente cursan plan básico	4.00	50.00 %
Estudios diversificados	# de niñ@s en edad de estudiar diversificado (16 a 18 años)	19.00	22.62 %
Estudios diversificados	# de niñ@s que actualmente cursan diversificado	6.00	31.58 %
Estudios diversificados	# de niñ@s en edad de estudiar universidad (19 a 23 años)	21.00	25.00 %

Tematica y Objetivos	Indicador	Valor	%
Estudios diversificados	# jóvenes que actualmente estudian en la universidad	0.00	0.00 %
	Población que representa fuerza de trabajo emergente (13 a 18 años)	27.00	32.14 %
	Población fuerza de trabajo emergente que actualmente estudia en la	10.00	11.90 %
	total niñ@s en edad preescolar (de 5 a 6 años)	4.00	
	# de niñ@s que están estudiando preescolar	0.00	0.00 %
	# de niños que estudian preescolar	0.00	0.00 %

	total niñ@s en edad preescolar (de 5 a 6 años)	4.00	
	# de niñ@s que están estudiando preescolar	0.00	0.00 %
	# de niños que estudian preescolar	0.00	0.00 %
	Total niñ@s que estudian primaria	30.00	
	# de niños que estudian primaria	0.00	0.00 %
	# de niñas que estudian primaria	0.00	0.00 %
Estudios diversificados	Total niñ@s que estudian secundaria	17.00	
Estudios diversificados	# de niños que estudian secundaria	0.00	0.00 %
Estudios diversificados	# de niñas que estudian secundaria	0.00	0.00 %
Estudios diversificados	# de hombres en edad de trabajar <REVISAR !!!>		
	# de mujeres en edad de trabajar <REVISAR !!!>		
	% de mujeres que trabajan remuneradamente (ocupación) <REVISAR !!!>		
	# de hombres de la fuerza de trabajo emergente que actualmente estudia		
	# de mujeres de la fuerza de trabajo emergente que actualmente estudia		
	Tasa de embarazos en adolescentes (PN) (__ mujeres de 13 a 21 años)		
	# de madres solteras/ hogares	13.00	19.12 %
Meta 5	# de niñ@s menores o iguales a 4 años		
Meta 5	# de niñ@s muertos menores de 5 años en el 20__		
Meta 5	Tasa de mortalidad infantil en menores de 5 años		
Meta 5	Total de niñ@s / niñas nacidos en el 20__	17.00	
Meta 5	% de partos atendidos por enfermeras	0.00	0.00 %
Meta 5	% de partos atendidos por parteras	0.00	0.00 %
Meta 5	% de partos atendidos por médicos		
Meta 5	% de partos atendidos por ella sola		
Meta 5	% de partos atendidos por el marido		
Meta 5	% de partos atendidos por otra persona		

	Indicador	Valor	%
Meta 5	Tasa de desnutrición menores de 5 años (censo base 2001)		
Meta 6	# de madres murieron antes, durante o postparto en el 20_	0.00	0.00 %
Meta 6	Tasa de mortalidad materna por mil partos atendidos		
	# no de personas se enfermaron de paludismo durante el 20__	0.00	0.00 %
	# no de personas se enfermaron de dengue clasico durante el 20__	6.00	6.32 %
	# no de personas se enfermaron de IRAS durante el 20__		
	# no de personas se enfermaron de dengue hemorragico durante el 20__	2.00	2.11 %
	# no de personas se enfermaron de chagas durante el 20__	0.00	0.00 %
	# no de personas se enfermaron de tuberculosis durante el 20__		
	# no de personas se enfermaron de alcoholismo durante el 20__	0.00	0.00 %
	# no de personas se enfermaron de cancer durante el 20__		
	# no de personas se enfermaron de diarreas durante el 20__	7.00	7.37 %
	# no de personas se enfermaron de la piel durante el 20__	7.00	7.37 %
	# no de personas se enfermaron de otra categoria durante el 20__	27.00	28.42 %
	# no niñ@os con discapacidad durante el 20__		
	# viviendas con agua de pozo propio	4.00	7.27 %
	# viviendas con agua de acueducto	0.00	0.00 %
	# viviendas con agua de rio o quebrada	10.00	18.18 %
	# viviendas con servicio sanitario	5.00	9.09 %
	# viviendas con Letrinas	34.00	61.82 %
	# viviendas con Letrinas y las Utilizan	31.00	56.36 %
	# viviendas con Recoleccion de basura	7.00	12.73 %
	# viviendas con Aseo de Calles	8.00	14.55 %
	# viviendas con Energia Electrica Domiciliar	37.00	67.27 %
Vivienda	# total de edificaciones en el municipio		
	# de edificaciones publicas y privadas		

Tematica y Objetivos	Indicador	Valor	%
	# familias con vivienda propia y pagada	49.00	89.09 %
	# viviendas propias pagando	0.00	0.00 %
	# viviendas alquiladas	0.00	0.00 %
	# viviendas prestadas o cedidas	6.00	10.91 %
Condiciones de la vivienda	# viviendas buen estado	11.00	20.00 %
Condiciones de la vivienda	# viviendas condiciones regulares	16.00	29.09 %
Condiciones de la vivienda	# viviendas mal estado	28.00	50.91 %
Condiciones de la vivienda	# viviendas sin Repello	32.00	58.18 %
Condiciones de la vivienda	# viviendas con piso de tierra	8.00	14.55 %
Condiciones de la vivienda	# viviendas sin cielo falso	23.00	41.82 %
Condiciones de la vivienda	# viviendas techo mal estado	29.00	52.73 %
Condiciones de la vivienda	# viviendas con problemas estructurales	13.00	23.64 %
Condiciones de la vivienda	# viviendas sin ningun problema	8.00	14.55 %
Condiciones de la vivienda	# viviendas con una pieza	17.00	30.91 %
Condiciones de la vivienda	# viviendas con dos piezas	20.00	36.36 %
Condiciones de la vivienda	# viviendas con tres piezas	4.00	7.27 %
Condiciones de la vivienda	# viviendas con cuatro piezas	9.00	16.36 %
Condiciones de la vivienda	# viviendas con cinco piezas	5.00	9.09 %
Condiciones de la vivienda	# viviendas con seis piezas	6.00	10.91 %

Viviendas con baños	# viviendas 3 baños o mas	1.00	1.82 %
# familias por vivienda	# viviendas con una familia	33.00	60.00 %
# familias por vivienda	# viviendas con dos familias	11.00	20.00 %
# familias por vivienda	# viviendas con tres familias	2.00	3.64 %
Consumo energetico para cocinar	# viviendas que utilizan electricidad para cocinar	0.00	0.00 %
Consumo energetico para cocinar	# viviendas que utilizan gas volatil para cocinar	0.00	0.00 %
Consumo energetico para cocinar	# viviendas que utilizan kerosen para cocinar	0.00	0.00 %

Tematica y Objetivos	Indicador	Valor	%
Consumo energetico para cocinar	# viviendas que utilizan leña para cocinar	46.00	83.64 %
Consumo energetico para cocinar	# viviendas que utilizan ecofogon para cocinar	0.00	0.00 %
# de dormitorios	# viviendas que tienen una pieza como dormitorio	17.00	30.91 %
Condiciones de la vivienda	# viviendas que tienen dos piezas como dormitorio	20.00	36.36 %
Condiciones de la vivienda	# viviendas que tienen tres piezas como dormitorio	4.00	7.27 %
Condiciones de la vivienda	# viviendas que tienen cuatro piezas como dormitorio	5.00	9.09 %
Participacion	# de hogares donde los hombres participan en organizaciones(mayores	2.00	3.64 %
Participacion	# de hogares donde las mujeres participan en organizaciones(mayores 18	3.00	5.45 %
Participacion	# de hogares donde participa solo un hombre	2.00	3.64 %
Participacion	# de hogares donde participan dos o mas hombres	0.00	0.00 %
Participacion	# de hogares donde participa una sola mujer	3.00	5.45 %
Participacion	# de hogares donde participan dos mujeres	0.00	0.00 %
Participacion	# de hogares donde participan tres o mas mujeres	0.00	0.00 %

Las Manzanillas

Indicadores de Linea Base

Departamento EL PARAISO
Codigo Municipio 0702
Nombre del Municipio Alauca

Nombre Las Manzanillas
Codigo
Tipo Comunidad: Aldea

Total Encuestas: 88

Tematica y Objetivos	Indicador	Valor	%
Datos Generales sobre poblacion	Población total	323.00	
Datos Generales sobre poblacion	Población femenina	160.00	49.54 %
Datos Generales sobre poblacion	Población masculina	163.00	50.46 %
Datos Generales sobre poblacion	Promedio de personas por vivienda	3.67	
Datos Generales sobre poblacion	Población menor de 5 años		
Datos Generales sobre poblacion	Población ubicada en el rango de 5 a 12 años		
Datos Generales sobre poblacion	Población ubicada en el rango de 13 a 18 años	43.00	13.31 %
Datos Generales sobre poblacion	Población ubicada en el rango de 19 a 30 años		
Datos Generales sobre poblacion	Población ubicada en el rango de 31 a 50 años		
Datos Generales sobre poblacion	Población ubicada en el rango de 51 años y más		
Fuerza de Trabajo	Poblacion en edad de Trabajar (PET)	242.00	74.92 %
Fuerza de Trabajo	Poblacion Economicamente Activa (PEA)	107.00	44.21 %
Fuerza de Trabajo	Poblacion Economicamente Inactiva(PEI)	135.00	55.79 %
Fuerza de Trabajo	Tasa de desempleao año pasado		
Meta 1	Total hogares con ingresos diario per cápita menor a $ 1.00	44.00	50.00 %
Meta 1	Total hogares con ingresos diario per cápita de $ 1.00 a 2.00	8.00	9.09 %
Meta 1	Total hogares con ingresos diario per cápita mayor a $ 2.00	13.00	14.77 %
Meta 1	Tasa de pobreza segun censo poblacion y vivienda		
Meta 1	Tasa de pobrza extrema segun censo 2001		
Meta 2	Total hogares que los ingresos les ajusta para alimentarse los 3 tiempos	55.00	62.50 %

Meta 1	Tasa de pobrza extrema segun censo 2001		
Meta 2	Total hogares que los ingresos les ajusta para alimentarse los 3 tiempos	55.00	62.50 %
Meta 2	Total hogares que los ingresos les ajusta para alimentarse los 2 tiempos	8.00	9.09 %
Meta 2	Total hogares que los ingresos les ajusta para alimentarse los 2 tiempos	0.00	0.00 %
Ingresos por remesas	# Hogares que reciben remesas	4.00	4.55 %
Ingresos por remesas	# Hogares que reciben remesas menos de Lps. 1000.00	0.00	0.00 %
Ingresos por remesas	# Hogares que reciben remesas de Lps. 1001.00 a 2000	1.00	25.00 %

Tematica y Objetivos	Indicador	Valor	%
Ingresos por remesas	# Hogares que reciben remesas de Lps. 2001.00 en adelante	1.00	25.00 %
Familias Trabajan la tierra y producen	# hogares que trabajan por cuenta propia la tierra	44.00	50.00 %
Familias Trabajan la tierra y producen	# hogares trabajan tierra totalmente pagada	22.00	25.00 %
Familias Trabajan la tierra y producen	# hogares trabajan tierra propia pagando	1.00	1.14 %
Familias Trabajan la tierra y producen	# hogares trabajan en tierra alquilada y prestada	25.00	28.41 %
Familias Trabajan la tierra y producen	# hogares trabajan en tierra en litigio y comunal	0.00	0.00 %
Familias Trabajan la tierra y producen	# hogares que no tiene tierra	39.00	44.32 %
Familias Trabajan la tierra y producen	# hogares que producen alimento	44.00	100.00 %
Familias Trabajan la tierra y producen	# hogares que producen alimento para autoconsumo	41.00	93.18 %
Personas Trabajan la tierra por familia	# viviendas donde trabaja una persona por familia	36.00	56.25 %
Personas Trabajan la tierra por familia	# viviendas donde trabajan dos persona por familia	15.00	23.44 %
Personas Trabajan la tierra por familia	# viviendas donde trabajan tres personas por familia	11.00	17.19 %
Personas Trabajan la tierra por familia	# viviendas donde trabajan 4 o más personas por familia	2.00	3.13 %
Datos Generales sobre poblacion	# de niñ@s en edad de estudiar	127.00	39.32 %
Datos Generales sobre poblacion	# de niñ@s en edad escolar que actualmente estudian	85.00	66.93 %

Datos Generales sobre poblacion	niñ@s en edad escolar que actualmente no estudian	42.00	33.07 %
Datos Generales sobre poblacion	# de niñ@s en edad de estudiar del sexo femenino	0.00	0.00 %
Datos Generales sobre poblacion	# de niñ@s en edad de estudiar del sexo masculino	0.00	0.00 %
Datos Generales sobre poblacion	# de niñ@s que actualmente estudian del sexo masculino	0.00	0.00 %
Datos Generales sobre poblacion	# de niñ@s que actualmente estudian del sexo femenino	0.00	0.00 %
Meta 3	# de niñ@s en edad preescolar (de 5 a 6 años)	10.00	7.87 %
Meta 3	# de niñ@s que están estudiando preescolar	5.00	50.00 %
	# de niñ@s en edad de estudiar primaria (7 a 12 años)	37.00	29.13 %
	# de niñ@s que estudian primaria	33.00	89.19 %
	# de niñ@s en edad de estudiar plan básico (13 a 15 años)	22.00	17.32 %
	# de niñ@s que actualmente cursan plan básico	15.00	68.18 %
Estudios diversificados	# de niñ@s en edad de estudiar diversificado (16 a 18 años)	20.00	15.75 %
Estudios diversificados	# de niñ@s que actualmente cursan diversificado	1.00	5.00 %
Estudios diversificados	# de niñ@s en edad de estudiar universidad (19 a 23 años)	38.00	29.92 %

Tematica y Objetivos	Indicador	Valor	%
Estudios diversificados	# jóvenes que actualmente estudian en la universidad	0.00	0.00 %
	Población que representa fuerza de trabajo emergente (13 a 18 años)	42.00	33.07 %
	Población fuerza de trabajo emergente que actualmente estudia en la	16.00	12.60 %
	total niñ@s en edad preescolar (de 5 a 6 años)	6.00	
	# de niñ@s que están estudiando preescolar	0.00	0.00 %
	# de niños que estudian preescolar	0.00	0.00 %
	Total niñ@s que estudian primaria	42.00	
	# de niños que estudian primaria	0.00	0.00 %

	total niñ@s en edad preescolar (de 5 a 6 años)	6.00	
	# de niñ@s que están estudiando preescolar	0.00	0.00 %
	# de niños que estudian preescolar	0.00	0.00 %
	Total niñ@s que estudian primaria	42.00	
	# de niños que estudian primaria	0.00	0.00 %
	# de niñas que estudian primaria	0.00	0.00 %
Estudios diversificados	Total niñ@s que estudian secundaria	37.00	
Estudios diversificados	# de niños que estudian secundaria	0.00	0.00 %
Estudios diversificados	# de niñas que estudian secundaria	0.00	0.00 %
Estudios diversificados	# de hombres en edad de trabajar <REVISAR !!!>		
	# de mujeres en edad de trabajar <REVISAR !!!>		
	% de mujeres que trabajan remuneradamente (ocupación) <REVISAR !!!>		
	# de hombres de la fuerza de trabajo emergente que actualmente estudia		
	# de mujeres de la fuerza de trabajo emergente que actualmente estudia		
	Tasa de embarazos en adolescentes (PN) (__ mujeres de 13 a 21 años)		
	# de madres solteras/ hogares	20.00	19.42 %
Meta 5	# de niñ@s menores o iguales a 4 años		
Meta 5	# de niñ@s muertos menores de 5 años en el 20___		
Meta 5	Tasa de mortalidad infantil en menores de 5 años		
Meta 5	Total de niñ@s / niñas nacidos en el 20___	37.00	
Meta 5	% de partos atendidos por enfermeras	0.00	0.00 %
Meta 5	% de partos atendidos por parteras	0.00	0.00 %
Meta 5	% de partos atendidos por médicos		
Meta 5	% de partos atendidos por ella sola		
Meta 5	% de partos atendidos por el marido		
Meta 5	% de partos atendidos por otra persona		

Tematica y Objetivos	Indicador	Valor	%
Meta 5	Tasa de desnutrición menores de 5 años (censo base 2001)		
Meta 6	# de madres murieron antes, durante o postparto en el 20_	0.00	0.00 %
Meta 6	Tasa de mortalidad materna por mil partos atendidos		
	# no de personas se enfermaron de paludismo durante el 20__	1.00	0.97 %
	# no de personas se enfermaron de dengue clasico durante el 20__	15.00	14.56 %
	# no de personas se enfermaron de IRAS durante el 20__		
	# no de personas se enfermaron de dengue hemorragico durante el 20__	0.00	0.00 %
	# no de personas se enfermaron de chagas durante el 20__	0.00	0.00 %
	# no de personas se enfermaron de tuberculosis durante el 20__		
	# no de personas se enfermaron de alcoholismo durante el 20__	0.00	0.00 %
	# no de personas se enfermaron de cancer durante el 20__		
	# no de personas se enfermaron de diarreas durante el 20__	5.00	4.85 %
	# no de personas se enfermaron de la piel durante el 20__	3.00	2.91 %
	# no de personas se enfermaron de otra categoria durante el 20__	67.00	65.05 %
	# no niñ@os con discapacidad durante el 20__		
	# viviendas con agua de pozo propio	1.00	1.14 %
	# viviendas con agua de acueducto	69.00	78.41 %
	# viviendas con agua de rio o quebrada	3.00	3.41 %
	# viviendas con servicio sanitario	43.00	48.86 %
	# viviendas con Letrinas	29.00	32.95 %
	# viviendas con Letrinas y las Utilizan	21.00	23.86 %
	# viviendas con Recoleccion de basura	17.00	19.32 %
	# viviendas con Aseo de Calles	41.00	46.59 %

Viviendas con baños	# viviendas 3 baños o mas	0.00	0.00 %
# familias por vivienda	# viviendas con una familia	53.00	60.23 %
# familias por vivienda	# viviendas con dos familias	10.00	11.36 %
# familias por vivienda	# viviendas con tres familias	2.00	2.27 %
Consumo energetico para cocinar	# viviendas que utilizan electricidad para cocinar	0.00	0.00 %
Consumo energetico para cocinar	# viviendas que utilizan gas volatil para cocinar	0.00	0.00 %
Consumo energetico para cocinar	# viviendas que utilizan kerosen para cocinar	0.00	0.00 %

Tematica y Objetivos	Indicador	Valor	%
Consumo energetico para cocinar	# viviendas que utilizan leña para cocinar	59.00	67.05 %
Consumo energetico para cocinar	# viviendas que utilizan ecofogon para cocinar	1.00	1.14 %
# de dormitorios	# viviendas que tienen una pieza como dormitorio	24.00	27.27 %
Condiciones de la vivienda	# viviendas que tienen dos piezas como dormitorio	29.00	32.95 %
Condiciones de la vivienda	# viviendas que tienen tres piezas como dormitorio	15.00	17.05 %
Condiciones de la vivienda	# viviendas que tienen cuatro piezas como dormitorio	6.00	6.82 %
Participacion	# de hogares donde los hombres participan en organizaciones(mayores	6.00	6.82 %
Participacion	# de hogares donde las mujeres participan en organizaciones(mayores 18	4.00	4.55 %
Participacion	# de hogares donde participa solo un hombre	5.00	5.68 %
Participacion	# de hogares donde participan dos o mas hombres	1.00	1.14 %
Participacion	# de hogares donde participa una sola mujer	4.00	4.55 %
Participacion	# de hogares donde participan dos mujeres	0.00	0.00 %
Participacion	# de hogares donde participan tres o mas mujeres	0.00	0.00 %

Las Champas ***Zona #3***

Indicadores de Linea Base

Departamento EL PARAISO
Codigo Municipio 0702
Nombre del Municipio Alauca

Nombre Las Champas
Codigo
Tipo Comunidad: Aldea

Total Encuestas: 29

Tematica y Objetivos	Indicador	Valor	%
Datos Generales sobre poblacion	Población total	126.00	
Datos Generales sobre poblacion	Población femenina	60.00	47.62 %
Datos Generales sobre poblacion	Población masculina	66.00	52.38 %
Datos Generales sobre poblacion	Promedio de personas por vivienda	4.34	
Datos Generales sobre poblacion	Población menor de 5 años		
Datos Generales sobre poblacion	Población ubicada en el rango de 5 a 12 años		
Datos Generales sobre poblacion	Población ubicada en el rango de 13 a 18 años	9.00	7.14 %
Datos Generales sobre poblacion	Población ubicada en el rango de 19 a 30 años		
Datos Generales sobre poblacion	Población ubicada en el rango de 31 a 50 años		
Datos Generales sobre poblacion	Población ubicada en el rango de 51 años y más		
Fuerza de Trabajo	Poblacion en edad de Trabajar (PET)	106.00	84.13 %
Fuerza de Trabajo	Poblacion Economicamente Activa (PEA)	50.00	47.17 %
Fuerza de Trabajo	Poblacion Economicamente Inactiva(PEI)	56.00	52.83 %
Fuerza de Trabajo	Tasa de desempleao año pasado		
Meta 1	Total hogares con ingresos diario per cápita menor a $ 1.00	23.00	79.31 %
Meta 1	Total hogares con ingresos diario per cápita de $ 1.00 a 2.00	2.00	6.90 %
Meta 1	Total hogares con ingresos diario per cápita mayor a $ 2.00	4.00	13.79 %
Meta 1	Tasa de pobreza segun censo poblacion y vivienda		
Meta 1	Tasa de pobrza extrema segun censo 2001		
Meta 2	Total hogares que los ingresos les ajusta para alimentarse los 3 tiempos	20.00	68.97 %
Meta 2	Total hogares que los ingresos les ajusta para alimentarse los 2 tiempos	6.00	20.69 %

Meta 1	Tasa de pobrza extrema segun censo 2001		
Meta 2	Total hogares que los ingresos les ajusta para alimentarse los 3 tiempos	20.00	68.97 %
Meta 2	Total hogares que los ingresos les ajusta para alimentarse los 2 tiempos	6.00	20.69 %
Meta 2	Total hogares que los ingresos les ajusta para alimentarse los 2 tiempos	1.00	3.45 %
Ingresos por remesas	# Hogares que reciben remesas	0.00	0.00 %
Ingresos por remesas	# Hogares que reciben remesas menos de Lps. 1000.00	0.00	
Ingresos por remesas	# Hogares que reciben remesas de Lps. 1001.00 a 2000	0.00	

Tematica y Objetivos	Indicador	Valor	%
Ingresos por remesas	# Hogares que reciben remesas de Lps. 2001.00 en adelante	0.00	
Familias Trabajan la tierra y producen	# hogares que trabajan por cuenta propia la tierra	19.00	65.52 %
Familias Trabajan la tierra y producen	# hogares trabajan tierra totalmente pagada	13.00	44.83 %
Familias Trabajan la tierra y producen	# hogares trabajan tierra propia pagando	0.00	0.00 %
Familias Trabajan la tierra y producen	# hogares trabajan en tierra alquilada y prestada	10.00	34.48 %
Familias Trabajan la tierra y producen	# hogares trabajan en tierra en litigio y comunal	0.00	0.00 %
Familias Trabajan la tierra y producen	# hogares que no tiene tierra	6.00	20.69 %
Familias Trabajan la tierra y producen	# hogares que producen alimento	15.00	78.95 %
Familias Trabajan la tierra y producen	# hogares que producen alimento para autoconsumo	15.00	100.00 %
Personas Trabajan la tierra por familia	# viviendas donde trabaja una persona por familia	16.00	55.17 %
Personas Trabajan la tierra por familia	# viviendas donde trabajan dos persona por familia	7.00	24.14 %
Personas Trabajan la tierra por familia	# viviendas donde trabajan tres personas por familia	4.00	13.79 %
Personas Trabajan la tierra por familia	# viviendas donde trabajan 4 o más personas por familia	2.00	6.90 %
Datos Generales sobre poblacion	# de niñ@s en edad de estudiar	42.00	33.33 %
Datos Generales sobre poblacion	# de niñ@s en edad escolar que actualmente estudian	23.00	54.76 %

Familias Trabajan la tierra y producen	# hogares trabajan en tierra alquilada y prestada	10.00	34.48 %
Familias Trabajan la tierra y producen	# hogares trabajan en tierra en litigio y comunal	0.00	0.00 %
Familias Trabajan la tierra y producen	# hogares que no tiene tierra	6.00	20.69 %
Familias Trabajan la tierra y producen	# hogares que producen alimento	15.00	78.95 %
Familias Trabajan la tierra y producen	# hogares que producen alimento para autoconsumo	15.00	100.00 %
Personas Trabajan la tierra por familia	# viviendas donde trabaja una persona por familia	16.00	55.17 %
Personas Trabajan la tierra por familia	# viviendas donde trabajan dos persona por familia	7.00	24.14 %
Personas Trabajan la tierra por familia	# viviendas donde trabajan tres personas por familia	4.00	13.79 %
Personas Trabajan la tierra por familia	# viviendas donde trabajan 4 o más personas por familia	2.00	6.90 %
Datos Generales sobre poblacion	# de niñ@s en edad de estudiar	42.00	33.33 %
Datos Generales sobre poblacion	# de niñ@s en edad escolar que actualmente estudian	23.00	54.76 %
Datos Generales sobre poblacion	niñ@s en edad escolar que actualmente no estudian	19.00	45.24 %
Datos Generales sobre poblacion	# de niñ@s en edad de estudiar del sexo femenino	0.00	0.00 %
Datos Generales sobre poblacion	# de niñ@s en edad de estudiar del sexo masculino	0.00	0.00 %
Datos Generales sobre poblacion	# de niñ@s que actualmente estudian del sexo masculino	0.00	0.00 %
Datos Generales sobre poblacion	# de niñ@s que actualmente estudian del sexo femenino	0.00	0.00 %
Meta 3	# de niñ@s en edad preescolar (de 5 a 6 años)	5.00	11.90 %
Meta 3	# de niñ@s que están estudiando preescolar	0.00	0.00 %
	# de niñ@s en edad de estudiar primaria (7 a 12 años)	17.00	40.48 %
	# de niñ@s que estudian primaria	11.00	64.71 %
	# de niñ@s en edad de estudiar plan básico (13 a 15 años)	4.00	9.52 %
	# de niñ@s que actualmente cursan plan básico	2.00	50.00 %
Estudios diversificados	# de niñ@s en edad de estudiar diversificado (16 a 18 años)	3.00	7.14 %
Estudios diversificados	# de niñ@s que actualmente cursan diversificado	0.00	0.00 %
Estudios diversificados	# de niñ@s en edad de estudiar universidad (19 a 23 años)	13.00	30.95 %

Tematica y Objetivos	Indicador	Valor	%
Estudios diversificados	# jóvenes que actualmente estudian en la universidad	0.00	0.00 %
	Población que representa fuerza de trabajo emergente (13 a 18 años)	7.00	16.67 %
	Población fuerza de trabajo emergente que actualmente estudia en la	2.00	4.76 %
	total niñ@s en edad preescolar (de 5 a 6 años)	0.00	
	# de niñ@s que están estudiando preescolar	0.00	
	# de niños que estudian preescolar	0.00	
	Total niñ@s que estudian primaria	17.00	
	# de niños que estudian primaria	0.00	0.00 %
	# de niñas que estudian primaria	0.00	0.00 %
Estudios diversificados	Total niñ@s que estudian secundaria	6.00	
Estudios diversificados	# de niños que estudian secundaria	0.00	0.00 %
Estudios diversificados	# de niñas que estudian secundaria	0.00	0.00 %
Estudios diversificados	# de hombres en edad de trabajar <REVISAR !!!>		
	# de mujeres en edad de trabajar <REVISAR !!!>		
	% de mujeres que trabajan remuneradamente (ocupación) <REVISAR !!!>		
	# de hombres de la fuerza de trabajo emergente que actualmente estudia		
	# de mujeres de la fuerza de trabajo emergente que actualmente estudia		
	Tasa de embarazos en adolescentes (PN) (__ mujeres de 13 a 21 años)		
	# de madres solteras/ hogares	7.00	18.92 %
Meta 5	# de niñ@s menores o iguales a 4 años		
Meta 5	# de niñ@s muertos menores de 5 años en el 20___	1.00	
Meta 5	Tasa de mortalidad infantil en menores de 5 años		
Meta 5	Total de niñ@s / niñas nacidos en el 20___	6.00	
Meta 5	% de partos atendidos por enfermeras	0.00	0.00 %

	% de mujeres que trabajan remuneradamente (ocupación) <REVISAR !!!>		
	# de hombres de la fuerza de trabajo emergente que actualmente estudia		
	# de mujeres de la fuerza de trabajo emergente que actualmente estudia		
	Tasa de embarazos en adolescentes (PN) (__ mujeres de 13 a 21 años)		
	# de madres solteras/ hogares	7.00	18.92 %
Meta 5	# de niñ@s menores o iguales a 4 años		
Meta 5	# de niñ@s muertos menores de 5 años en el 20___	1.00	
Meta 5	Tasa de mortalidad infantil en menores de 5 años		
Meta 5	Total de niñ@s / niñas nacidos en el 20___	6.00	
Meta 5	% de partos atendidos por enfermeras	0.00	0.00 %
Meta 5	% de partos atendidos por parteras	0.00	0.00 %
Meta 5	% de partos atendidos por médicos		
Meta 5	% de partos atendidos por ella sola		
Meta 5	% de partos atendidos por el marido		
Meta 5	% de partos atendidos por otra persona		

Tematica y Objetivos	Indicador	Valor	%
Meta 5	Tasa de desnutrición menores de 5 años (censo base 2001)		
Meta 6	# de madres murieron antes, durante o postparto en el 20_	1.00	2.70 %
Meta 6	Tasa de mortalidad materna por mil partos atendidos		
	# no de personas se enfermaron de paludismo durante el 20__	0.00	0.00 %
	# no de personas se enfermaron de dengue clasico durante el 20__	2.00	20.00 %
	# no de personas se enfermaron de IRAS durante el 20__		
	# no de personas se enfermaron de dengue hemorragico durante el 20__	0.00	0.00 %

Meta 6	Tasa de mortalidad materna por mil partos atendidos		
	# no de personas se enfermaron de paludismo durante el 20__	0.00	0.00 %
	# no de personas se enfermaron de dengue clasico durante el 20__	2.00	20.00 %
	# no de personas se enfermaron de IRAS durante el 20__		
	# no de personas se enfermaron de dengue hemorragico durante el 20__	0.00	0.00 %
	# no de personas se enfermaron de chagas durante el 20__	0.00	0.00 %
	# no de personas se enfermaron de tuberculosis durante el 20__		
	# no de personas se enfermaron de alcoholismo durante el 20__	1.00	10.00 %
	# no de personas se enfermaron de cancer durante el 20__		
	# no de personas se enfermaron de diarreas durante el 20__	0.00	0.00 %
	# no de personas se enfermaron de la piel durante el 20__	0.00	0.00 %
	# no de personas se enfermaron de otra categoria durante el 20__	7.00	70.00 %
	# no niñ@os con discapacidad durante el 20__		
	# viviendas con agua de pozo propio	6.00	20.69 %
	# viviendas con agua de acueducto	10.00	34.48 %
	# viviendas con agua de rio o quebrada	10.00	34.48 %
	# viviendas con servicio sanitario	12.00	41.38 %
	# viviendas con Letrinas	16.00	55.17 %
	# viviendas con Letrinas y las Utilizan	15.00	51.72 %
	# viviendas con Recoleccion de basura	17.00	58.62 %
	# viviendas con Aseo de Calles	10.00	34.48 %
	# viviendas con Energia Electrica Domiciliar	22.00	75.86 %
Vivienda	# total de edificaciones en el municipio		
	# de edificaciones publicas y privadas		
	# de viviendas		
	# de viviendas desocupadas		

Tematica y Objetivos	Indicador	Valor	%
	# familias con vivienda propia y pagada	22.00	75.86 %
	# viviendas propias pagando	0.00	0.00 %
	# viviendas alquiladas	0.00	0.00 %
	# viviendas prestadas o cedidas	5.00	17.24 %
Condiciones de la vivienda	# viviendas buen estado	7.00	24.14 %
Condiciones de la vivienda	# viviendas condiciones regulares	18.00	62.07 %
Condiciones de la vivienda	# viviendas mal estado	4.00	13.79 %
Condiciones de la vivienda	# viviendas sin Repello	14.00	48.28 %
Condiciones de la vivienda	# viviendas con piso de tierra	4.00	13.79 %
Condiciones de la vivienda	# viviendas sin cielo falso	0.00	0.00 %
Condiciones de la vivienda	# viviendas techo mal estado	2.00	6.90 %
Condiciones de la vivienda	# viviendas con problemas estructurales	3.00	10.34 %
Condiciones de la vivienda	# viviendas sin ningun problema	4.00	13.79 %
Condiciones de la vivienda	# viviendas con una pieza	9.00	31.03 %
Condiciones de la vivienda	# viviendas con dos piezas	14.00	48.28 %
Condiciones de la vivienda	# viviendas con tres piezas	2.00	6.90 %
Condiciones de la vivienda	# viviendas con cuatro piezas	7.00	24.14 %
Condiciones de la vivienda	# viviendas con cinco piezas	5.00	17.24 %
Condiciones de la vivienda	# viviendas con seis piezas	3.00	10.34 %
Viviendas con baños	# viviendas con cero baños	12.00	41.38 %
Viviendas con baños	# viviendas con un baño	16.00	55.17 %
Viviendas con baños	# viviendas con dos banos	1.00	3.45 %
Viviendas con baños	# viviendas 3 baños o mas	0.00	0.00 %
# familias por vivienda	# viviendas con una familia	24.00	82.76 %

Viviendas con baños	# viviendas 3 baños o mas	0.00	0.00 %
# familias por vivienda	# viviendas con una familia	24.00	82.76 %
# familias por vivienda	# viviendas con dos familias	5.00	17.24 %
# familias por vivienda	# viviendas con tres familias	0.00	0.00 %
Consumo energetico para cocinar	# viviendas que utilizan electricidad para cocinar	0.00	0.00 %
Consumo energetico para cocinar	# viviendas que utilizan gas volatil para cocinar	0.00	0.00 %
Consumo energetico para cocinar	# viviendas que utilizan kerosen para cocinar	0.00	0.00 %

Tematica y Objetivos	Indicador	Valor	%
Consumo energetico para cocinar	# viviendas que utilizan leña para cocinar	28.00	96.55 %
Consumo energetico para cocinar	# viviendas que utilizan ecofogon para cocinar	0.00	0.00 %
# de dormitorios	# viviendas que tienen una pieza como dormitorio	9.00	31.03 %
Condiciones de la vivienda	# viviendas que tienen dos piezas como dormitorio	14.00	48.28 %
Condiciones de la vivienda	# viviendas que tienen tres piezas como dormitorio	2.00	6.90 %
Condiciones de la vivienda	# viviendas que tienen cuatro piezas como dormitorio	3.00	10.34 %
Participacion	# de hogares donde los hombres participan en organizaciones(mayores	0.00	0.00 %
Participacion	# de hogares donde las mujeres participan en organizaciones(mayores 18	0.00	0.00 %
Participacion	# de hogares donde participa solo un hombre	0.00	0.00 %
Participacion	# de hogares donde participan dos o mas hombres	0.00	0.00 %
Participacion	# de hogares donde participa una sola mujer	0.00	0.00 %
Participacion	# de hogares donde participan dos mujeres	0.00	0.00 %
Participacion	# de hogares donde participan tres o mas mujeres	0.00	0.00 %

El Canton

Indicadores de Linea Base

Departamento EL PARAISO
Codigo Municipio 0702
Nombre del Municipio Alauca

Nombre El Canton
Codigo
Tipo Comunidad: Aldea

Total Encuestas: 88

Tematica y Objetivos	Indicador	Valor	%
Datos Generales sobre poblacion	Población total	490.00	
Datos Generales sobre poblacion	Población femenina	249.00	50.82 %
Datos Generales sobre poblacion	Población masculina	241.00	49.18 %
Datos Generales sobre poblacion	Promedio de personas por vivienda	5.57	
Datos Generales sobre poblacion	Población menor de 5 años		
Datos Generales sobre poblacion	Población ubicada en el rango de 5 a 12 años		
Datos Generales sobre poblacion	Población ubicada en el rango de 13 a 18 años	82.00	16.73 %
Datos Generales sobre poblacion	Población ubicada en el rango de 19 a 30 años		
Datos Generales sobre poblacion	Población ubicada en el rango de 31 a 50 años		
Datos Generales sobre poblacion	Población ubicada en el rango de 51 años y más		
Fuerza de Trabajo	Poblacion en edad de Trabajar (PET)	385.00	78.57 %
Fuerza de Trabajo	Poblacion Economicamente Activa (PEA)	152.00	39.48 %
Fuerza de Trabajo	Poblacion Economicamente Inactiva(PEI)	233.00	60.52 %
Fuerza de Trabajo	Tasa de desempleao año pasado		
Meta 1	Total hogares con ingresos diario per cápita menor a $ 1.00	61.00	69.32 %
Meta 1	Total hogares con ingresos diario per cápita de $ 1.00 a 2.00	15.00	17.05 %
Meta 1	Total hogares con ingresos diario per cápita mayor a $ 2.00	12.00	13.64 %
Meta 1	Tasa de pobreza segun censo poblacion y vivienda		
Meta 1	Tasa de pobrza extrema segun censo 2001		
Meta 2	Total hogares que los ingresos les ajusta para alimentarse los 3 tiempos	76.00	86.36 %
Meta 2	Total hogares que los ingresos les ajusta para alimentarse los 2 tiempos	12.00	13.64 %

Meta 1	Tasa de pobrza extrema segun censo 2001		
Meta 2	Total hogares que los ingresos les ajusta para alimentarse los 3 tiempos	76.00	86.36 %
Meta 2	Total hogares que los ingresos les ajusta para alimentarse los 2 tiempos	12.00	13.64 %
Meta 2	Total hogares que los ingresos les ajusta para alimentarse los 2 tiempos	0.00	0.00 %
Ingresos por remesas	# Hogares que reciben remesas	0.00	0.00 %
Ingresos por remesas	# Hogares que reciben remesas menos de Lps. 1000.00	0.00	
Ingresos por remesas	# Hogares que reciben remesas de Lps. 1001.00 a 2000	0.00	

Tematica y Objetivos	Indicador	Valor	%
Ingresos por remesas	# Hogares que reciben remesas de Lps. 2001.00 en adelante	0.00	
Familias Trabajan la tierra y producen	# hogares que trabajan por cuenta propia la tierra	33.00	37.50 %
Familias Trabajan la tierra y producen	# hogares trabajan tierra totalmente pagada	27.00	30.68 %
Familias Trabajan la tierra y producen	# hogares trabajan tierra propia pagando	0.00	0.00 %
Familias Trabajan la tierra y producen	# hogares trabajan en tierra alquilada y prestada	9.00	10.23 %
Familias Trabajan la tierra y producen	# hogares trabajan en tierra en litigio y comunal	0.00	0.00 %
Familias Trabajan la tierra y producen	# hogares que no tiene tierra	52.00	59.09 %
Familias Trabajan la tierra y producen	# hogares que producen alimento	28.00	84.85 %
Familias Trabajan la tierra y producen	# hogares que producen alimento para autoconsumo	25.00	89.29 %
Personas Trabajan la tierra por familia	# viviendas donde trabaja una persona por familia	47.00	55.29 %
Personas Trabajan la tierra por familia	# viviendas donde trabajan dos persona por familia	17.00	20.00 %
Personas Trabajan la tierra por familia	# viviendas donde trabajan tres personas por familia	15.00	17.65 %
Personas Trabajan la tierra por familia	# viviendas donde trabajan 4 o más personas por familia	6.00	7.06 %
Datos Generales sobre poblacion	# de niñ@s en edad de estudiar	220.00	44.90 %
Datos Generales sobre poblacion	# de niñ@s en edad escolar que actualmente estudian	133.00	60.45 %

Personas Trabajan la tierra por familia	# viviendas donde trabajan 4 o más personas por familia	6.00	7.06 %
Datos Generales sobre poblacion	# de niñ@s en edad de estudiar	220.00	44.90 %
Datos Generales sobre poblacion	# de niñ@s en edad escolar que actualmente estudian	133.00	60.45 %
Datos Generales sobre poblacion	niñ@s en edad escolar que actualmente no estudian	87.00	39.55 %
Datos Generales sobre poblacion	# de niñ@s en edad de estudiar del sexo femenino	0.00	0.00 %
Datos Generales sobre poblacion	# de niñ@s en edad de estudiar del sexo masculino	0.00	0.00 %
Datos Generales sobre poblacion	# de niñ@s que actualmente estudian del sexo masculino	0.00	0.00 %
Datos Generales sobre poblacion	# de niñ@s que actualmente estudian del sexo femenino	0.00	0.00 %
Meta 3	# de niñ@s en edad preescolar (de 5 a 6 años)	26.00	11.82 %
Meta 3	# de niñ@s que están estudiando preescolar	7.00	26.92 %
	# de niñ@s en edad de estudiar primaria (7 a 12 años)	58.00	26.36 %
	# de niñ@s que estudian primaria	46.00	79.31 %
	# de niñ@s en edad de estudiar plan básico (13 a 15 años)	35.00	15.91 %
	# de niñ@s que actualmente cursan plan básico	24.00	68.57 %
Estudios diversificados	# de niñ@s en edad de estudiar diversificado (16 a 18 años)	45.00	20.45 %
Estudios diversificados	# de niñ@s que actualmente cursan diversificado	6.00	13.33 %
Estudios diversificados	# de niñ@s en edad de estudiar universidad (19 a 23 años)	56.00	25.45 %

Tematica y Objetivos	Indicador	Valor	%
Estudios diversificados	# jóvenes que actualmente estudian en la universidad	1.00	1.79 %
	Población que representa fuerza de trabajo emergente (13 a 18 años)	80.00	36.36 %
	Población fuerza de trabajo emergente que actualmente estudia en la	30.00	13.64 %
	total niñ@s en edad preescolar (de 5 a 6 años)	7.00	
	# de niñ@s que están estudiando preescolar	0.00	0.00 %
	# de niños que estudian preescolar	0.00	0.00 %

	total niñ@s en edad preescolar (de 5 a 6 años)	7.00	
	# de niñ@s que están estudiando preescolar	0.00	0.00 %
	# de niños que estudian preescolar	0.00	0.00 %
	Total niñ@s que estudian primaria	67.00	
	# de niños que estudian primaria	0.00	0.00 %
	# de niñas que estudian primaria	0.00	0.00 %
Estudios diversificados	Total niñ@s que estudian secundaria	58.00	
Estudios diversificados	# de niños que estudian secundaria	0.00	0.00 %
Estudios diversificados	# de niñas que estudian secundaria	0.00	0.00 %
Estudios diversificados	# de hombres en edad de trabajar <REVISAR !!!>		
	# de mujeres en edad de trabajar <REVISAR !!!>		
	% de mujeres que trabajan remuneradamente (ocupación) <REVISAR !!!>		
	# de hombres de la fuerza de trabajo emergente que actualmente estudia		
	# de mujeres de la fuerza de trabajo emergente que actualmente estudia		
	Tasa de embarazos en adolescentes (PN) (__ mujeres de 13 a 21 años)		
	# de madres solteras/ hogares	20.00	13.42 %
Meta 5	# de niñ@s menores o iguales a 4 años		
Meta 5	# de niñ@s muertos menores de 5 años en el 20___		
Meta 5	Tasa de mortalidad infantil en menores de 5 años		
Meta 5	Total de niñ@s / niñas nacidos en el 20___	58.00	
Meta 5	% de partos atendidos por enfermeras	0.00	0.00 %
Meta 5	% de partos atendidos por parteras	0.00	0.00 %
Meta 5	% de partos atendidos por médicos		
Meta 5	% de partos atendidos por ella sola		
Meta 5	% de partos atendidos por el marido		
Meta 5	% de partos atendidos por otra persona		

Tematica y Objetivos	Indicador	Valor	%
Meta 5	Tasa de desnutrición menores de 5 años (censo base 2001)		
Meta 6	# de madres murieron antes, durante o postparto en el 20_	0.00	0.00 %
Meta 6	Tasa de mortalidad materna por mil partos atendidos		
	# no de personas se enfermaron de paludismo durante el 20__	0.00	0.00 %
	# no de personas se enfermaron de dengue clasico durante el 20__	3.00	3.49 %
	# no de personas se enfermaron de IRAS durante el 20__		
	# no de personas se enfermaron de dengue hemorragico durante el 20__	1.00	1.16 %
	# no de personas se enfermaron de chagas durante el 20__	0.00	0.00 %
	# no de personas se enfermaron de tuberculosis durante el 20__		
	# no de personas se enfermaron de alcoholismo durante el 20__	1.00	1.16 %
	# no de personas se enfermaron de cancer durante el 20__		
	# no de personas se enfermaron de diarreas durante el 20__	3.00	3.49 %
	# no de personas se enfermaron de la piel durante el 20__	5.00	5.81 %
	# no de personas se enfermaron de otra categoria durante el 20__	48.00	55.81 %
	# no niñ@os con discapacidad durante el 20__		
	# viviendas con agua de pozo propio	6.00	6.82 %
	# viviendas con agua de acueducto	0.00	0.00 %
	# viviendas con agua de rio o quebrada	68.00	77.27 %
	# viviendas con servicio sanitario	44.00	50.00 %
	# viviendas con Letrinas	41.00	46.59 %
	# viviendas con Letrinas y las Utilizan	28.00	31.82 %
	# viviendas con Recoleccion de basura	53.00	60.23 %
	# viviendas con Aseo de Calles	18.00	20.45 %

Tematica y Objetivos	Indicador	Valor	%
	# familias con vivienda propia y pagada	72.00	81.82 %
	# viviendas propias pagando	0.00	0.00 %
	# viviendas alquiladas	1.00	1.14 %
	# viviendas prestadas o cedidas	15.00	17.05 %
Condiciones de la vivienda	# viviendas buen estado	27.00	30.68 %
Condiciones de la vivienda	# viviendas condiciones regulares	33.00	37.50 %
Condiciones de la vivienda	# viviendas mal estado	28.00	31.82 %
Condiciones de la vivienda	# viviendas sin Repello	41.00	46.59 %
Condiciones de la vivienda	# viviendas con piso de tierra	18.00	20.45 %
Condiciones de la vivienda	# viviendas sin cielo falso	0.00	0.00 %
Condiciones de la vivienda	# viviendas techo mal estado	35.00	39.77 %
Condiciones de la vivienda	# viviendas con problemas estructurales	18.00	20.45 %
Condiciones de la vivienda	# viviendas sin ningun problema	18.00	20.45 %
Condiciones de la vivienda	# viviendas con una pieza	22.00	25.00 %
Condiciones de la vivienda	# viviendas con dos piezas	32.00	36.36 %
Condiciones de la vivienda	# viviendas con tres piezas	25.00	28.41 %
Condiciones de la vivienda	# viviendas con cuatro piezas	26.00	29.55 %
Condiciones de la vivienda	# viviendas con cinco piezas	13.00	14.77 %
Condiciones de la vivienda	# viviendas con seis piezas	15.00	17.05 %
Viviendas con baños	# viviendas con cero baños	51.00	57.95 %
Viviendas con baños	# viviendas con un baño	31.00	35.23 %
Viviendas con baños	# viviendas con dos banos	6.00	6.82 %
Viviendas con baños	# viviendas 3 baños o mas	0.00	0.00 %
# familias por vivienda	# viviendas con una familia	72.00	81.82 %

# familias por vivienda	# viviendas con dos familias	10.00	11.36 %
# familias por vivienda	# viviendas con tres familias	6.00	6.82 %
Consumo energetico para cocinar	# viviendas que utilizan electricidad para cocinar	1.00	1.14 %
Consumo energetico para cocinar	# viviendas que utilizan gas volatil para cocinar	0.00	0.00 %
Consumo energetico para cocinar	# viviendas que utilizan kerosen para cocinar	1.00	1.14 %

Tematica y Objetivos	Indicador	Valor	%
Consumo energetico para cocinar	# viviendas que utilizan leña para cocinar	85.00	96.59 %
Consumo energetico para cocinar	# viviendas que utilizan ecofogon para cocinar	0.00	0.00 %
# de dormitorios	# viviendas que tienen una pieza como dormitorio	22.00	25.00 %
Condiciones de la vivienda	# viviendas que tienen dos piezas como dormitorio	32.00	36.36 %
Condiciones de la vivienda	# viviendas que tienen tres piezas como dormitorio	25.00	28.41 %
Condiciones de la vivienda	# viviendas que tienen cuatro piezas como dormitorio	8.00	9.09 %
Participacion	# de hogares donde los hombres participan en organizaciones(mayores	7.00	7.95 %
Participacion	# de hogares donde las mujeres participan en organizaciones(mayores 18	9.00	10.23 %
Participacion	# de hogares donde participa solo un hombre	7.00	7.95 %
Participacion	# de hogares donde participan dos o mas hombres	0.00	0.00 %
Participacion	# de hogares donde participa una sola mujer	9.00	10.23 %
Participacion	# de hogares donde participan dos mujeres	0.00	0.00 %
Participacion	# de hogares donde participan tres o mas mujeres	0.00	0.00 %

Las limas

Indicadores de Linea Base

Departamento EL PARAISO
Codigo Municipio 0702
Nombre del Municipio Alauca

Nombre Las Limas
Codigo
Tipo Comunidad: Aldea

Total Encuestas: 226

Tematica y Objetivos	Indicador	Valor	%
Datos Generales sobre poblacion	Población total	1,051.00	
Datos Generales sobre poblacion	Población femenina	525.00	49.95 %
Datos Generales sobre poblacion	Población masculina	526.00	50.05 %
Datos Generales sobre poblacion	Promedio de personas por vivienda	4.65	
Datos Generales sobre poblacion	Población menor de 5 años		
Datos Generales sobre poblacion	Población ubicada en el rango de 5 a 12 años		
Datos Generales sobre poblacion	Población ubicada en el rango de 13 a 18 años	156.00	14.84 %
Datos Generales sobre poblacion	Población ubicada en el rango de 19 a 30 años		
Datos Generales sobre poblacion	Población ubicada en el rango de 31 a 50 años		
Datos Generales sobre poblacion	Población ubicada en el rango de 51 años y más		
Fuerza de Trabajo	Poblacion en edad de Trabajar (PET)	819.00	77.93 %
Fuerza de Trabajo	Poblacion Economicamente Activa (PEA)	362.00	44.20 %
Fuerza de Trabajo	Poblacion Economicamente Inactiva(PEI)	457.00	55.80 %
Fuerza de Trabajo	Tasa de desempleao año pasado		
Meta 1	Total hogares con ingresos diario per cápita menor a $ 1.00	152.00	67.26 %
Meta 1	Total hogares con ingresos diario per cápita de $ 1.00 a 2.00	38.00	16.81 %
Meta 1	Total hogares con ingresos diario per cápita mayor a $ 2.00	36.00	15.93 %
Meta 1	Tasa de pobreza segun censo poblacion y vivienda		
Meta 1	Tasa de pobrza extrema segun censo 2001		
Meta 2	Total hogares que los ingresos les ajusta para alimentarse los 3 tiempos	193.00	85.40 %
Meta 2	Total hogares que los ingresos les ajusta para alimentarse los 2 tiempos	29.00	12.83 %

Meta 1	Tasa de pobrza extrema segun censo 2001		
Meta 2	Total hogares que los ingresos les ajusta para alimentarse los 3 tiempos	193.00	85.40 %
Meta 2	Total hogares que los ingresos les ajusta para alimentarse los 2 tiempos	29.00	12.83 %
Meta 2	Total hogares que los ingresos les ajusta para alimentarse los 2 tiempos	2.00	0.88 %
Ingresos por remesas	# Hogares que reciben remesas	0.00	0.00 %
Ingresos por remesas	# Hogares que reciben remesas menos de Lps. 1000.00	0.00	
Ingresos por remesas	# Hogares que reciben remesas de Lps. 1001.00 a 2000	0.00	

Tematica y Objetivos	Indicador	Valor	%
Ingresos por remesas	# Hogares que reciben remesas de Lps. 2001.00 en adelante	0.00	
Familias Trabajan la tierra y producen	# hogares que trabajan por cuenta propia la tierra	134.00	59.29 %
Familias Trabajan la tierra y producen	# hogares trabajan tierra totalmente pagada	116.00	51.33 %
Familias Trabajan la tierra y producen	# hogares trabajan tierra propia pagando	1.00	0.44 %
Familias Trabajan la tierra y producen	# hogares trabajan en tierra alquilada y prestada	15.00	6.64 %
Familias Trabajan la tierra y producen	# hogares trabajan en tierra en litigio y comunal	1.00	0.44 %
Familias Trabajan la tierra y producen	# hogares que no tiene tierra	93.00	41.15 %
Familias Trabajan la tierra y producen	# hogares que producen alimento	114.00	85.07 %
Familias Trabajan la tierra y producen	# hogares que producen alimento para autoconsumo	101.00	88.60 %
Personas Trabajan la tierra por familia	# viviendas donde trabaja una persona por familia	128.00	57.66 %
Personas Trabajan la tierra por familia	# viviendas donde trabajan dos persona por familia	62.00	27.93 %
Personas Trabajan la tierra por familia	# viviendas donde trabajan tres personas por familia	24.00	10.81 %
Personas Trabajan la tierra por familia	# viviendas donde trabajan 4 o más personas por familia	8.00	3.60 %
Datos Generales sobre poblacion	# de niñ@s en edad de estudiar	445.00	42.34 %
Datos Generales sobre poblacion	# de niñ@s en edad escolar que actualmente estudian	277.00	62.25 %

Familias Trabajan la tierra y producen	# hogares trabajan en tierra alquilada y prestada	15.00	6.64 %
Familias Trabajan la tierra y producen	# hogares trabajan en tierra en litigio y comunal	1.00	0.44 %
Familias Trabajan la tierra y producen	# hogares que no tiene tierra	93.00	41.15 %
Familias Trabajan la tierra y producen	# hogares que producen alimento	114.00	85.07 %
Familias Trabajan la tierra y producen	# hogares que producen alimento para autoconsumo	101.00	88.60 %
Personas Trabajan la tierra por familia	# viviendas donde trabaja una persona por familia	128.00	57.66 %
Personas Trabajan la tierra por familia	# viviendas donde trabajan dos persona por familia	62.00	27.93 %
Personas Trabajan la tierra por familia	# viviendas donde trabajan tres personas por familia	24.00	10.81 %
Personas Trabajan la tierra por familia	# viviendas donde trabajan 4 o más personas por familia	8.00	3.60 %
Datos Generales sobre poblacion	# de niñ@s en edad de estudiar	445.00	42.34 %
Datos Generales sobre poblacion	# de niñ@s en edad escolar que actualmente estudian	277.00	62.25 %
Datos Generales sobre poblacion	niñ@s en edad escolar que actualmente no estudian	168.00	37.75 %
Datos Generales sobre poblacion	# de niñ@s en edad de estudiar del sexo femenino	0.00	0.00 %
Datos Generales sobre poblacion	# de niñ@s en edad de estudiar del sexo masculino	0.00	0.00 %
Datos Generales sobre poblacion	# de niñ@s que actualmente estudian del sexo masculino	0.00	0.00 %
Datos Generales sobre poblacion	# de niñ@s que actualmente estudian del sexo femenino	0.00	0.00 %
Meta 3	# de niñ@s en edad preescolar (de 5 a 6 años)	65.00	14.61 %
Meta 3	# de niñ@s que están estudiando preescolar	32.00	49.23 %
	# de niñ@s en edad de estudiar primaria (7 a 12 años)	117.00	26.29 %
	# de niñ@s que estudian primaria	104.00	88.89 %
	# de niñ@s en edad de estudiar plan básico (13 a 15 años)	55.00	12.36 %
	# de niñ@s que actualmente cursan plan básico	37.00	67.27 %
Estudios diversificados	# de niñ@s en edad de estudiar diversificado (16 a 18 años)	96.00	21.57 %
Estudios diversificados	# de niñ@s que actualmente cursan diversificado	8.00	8.33 %
Estudios diversificados	# de niñ@s en edad de estudiar universidad (19 a 23 años)	112.00	25.17 %

Tematica y Objetivos	Indicador	Valor	%
Estudios diversificados	# jóvenes que actualmente estudian en la universidad	0.00	0.00 %
	Población que representa fuerza de trabajo emergente (13 a 18 años)	151.00	33.93 %
	Población fuerza de trabajo emergente que actualmente estudia en la	45.00	10.11 %
	total niñ@s en edad preescolar (de 5 a 6 años)	32.00	
	# de niñ@s que están estudiando preescolar	0.00	0.00 %
	# de niños que estudian preescolar	0.00	0.00 %
	Total niñ@s que estudian primaria	146.00	
	# de niños que estudian primaria	0.00	0.00 %
	# de niñas que estudian primaria	0.00	0.00 %
Estudios diversificados	Total niñ@s que estudian secundaria	97.00	
Estudios diversificados	# de niños que estudian secundaria	0.00	0.00 %
Estudios diversificados	# de niñas que estudian secundaria	0.00	0.00 %
Estudios diversificados	# de hombres en edad de trabajar <REVISAR !!!>		
	# de mujeres en edad de trabajar <REVISAR !!!>		
	% de mujeres que trabajan remuneradamente (ocupación) <REVISAR !!!>		
	# de hombres de la fuerza de trabajo emergente que actualmente estudia		
	# de mujeres de la fuerza de trabajo emergente que actualmente estudia		
	Tasa de embarazos en adolescentes (PN) (__ mujeres de 13 a 21 años)		
	# de madres solteras/ hogares	28.00	8.81 %
Meta 5	# de niñ@s menores o iguales a 4 años		
Meta 5	# de niñ@s muertos menores de 5 años en el 20___		
Meta 5	Tasa de mortalidad infantil en menores de 5 años		
Meta 5	Total de niñ@s / niñas nacidos en el 20___	97.00	
Meta 5	% de partos atendidos por enfermeras	0.00	0.00 %

Meta 5	Tasa de mortalidad infantil en menores de 5 años		
Meta 5	Total de niñ@s / niñas nacidos en el 20___	97.00	
Meta 5	% de partos atendidos por enfermeras	0.00	0.00 %
Meta 5	% de partos atendidos por parteras	0.00	0.00 %
Meta 5	% de partos atendidos por médicos		
Meta 5	% de partos atendidos por ella sola		
Meta 5	% de partos atendidos por el marido		
Meta 5	% de partos atendidos por otra persona		

Tematica y Objetivos	Indicador	Valor	%
Meta 5	Tasa de desnutrición menores de 5 años (censo base 2001)		
Meta 6	# de madres murieron antes, durante o postparto en el 20_	0.00	0.00 %
Meta 6	Tasa de mortalidad materna por mil partos atendidos		
	# no de personas se enfermaron de paludismo durante el 20__	0.00	0.00 %
	# no de personas se enfermaron de dengue clasico durante el 20__	13.00	6.99 %
	# no de personas se enfermaron de IRAS durante el 20__		
	# no de personas se enfermaron de dengue hemorragico durante el 20__	0.00	0.00 %
	# no de personas se enfermaron de chagas durante el 20__	0.00	0.00 %
	# no de personas se enfermaron de tuberculosis durante el 20__		
	# no de personas se enfermaron de alcoholismo durante el 20__	2.00	1.08 %
	# no de personas se enfermaron de cancer durante el 20__		
	# no de personas se enfermaron de diarreas durante el 20__	11.00	5.91 %
	# no de personas se enfermaron de la piel durante el 20__	16.00	8.60 %
	# no de personas se enfermaron de otra categoria durante el 20__	66.00	35.48 %
	# no niñ@os con discapacidad durante el 20__		

	# no de personas se enfermaron de dengue clasico durante el 20__	[illegible]	[illegible]
	# no de personas se enfermaron de IRAS durante el 20__		
	# no de personas se enfermaron de dengue hemorragico durante el 20__	0.00	0.00 %
	# no de personas se enfermaron de chagas durante el 20__	0.00	0.00 %
	# no de personas se enfermaron de tuberculosis durante el 20__		
	# no de personas se enfermaron de alcoholismo durante el 20__	2.00	1.08 %
	# no de personas se enfermaron de cancer durante el 20__		
	# no de personas se enfermaron de diarreas durante el 20__	11.00	5.91 %
	# no de personas se enfermaron de la piel durante el 20__	16.00	8.60 %
	# no de personas se enfermaron de otra categoria durante el 20__	66.00	35.48 %
	# no niñ@os con discapacidad durante el 20__		
	# viviendas con agua de pozo propio	33.00	14.60 %
	# viviendas con agua de acueducto	2.00	0.88 %
	# viviendas con agua de rio o quebrada	145.00	64.16 %
	# viviendas con servicio sanitario	41.00	18.14 %
	# viviendas con Letrinas	186.00	82.30 %
	# viviendas con Letrinas y las Utilizan	184.00	81.42 %
	# viviendas con Recoleccion de basura	134.00	59.29 %
	# viviendas con Aseo de Calles	35.00	15.49 %
	# viviendas con Energia Electrica Domiciliar	124.00	54.87 %
Vivienda	# total de edificaciones en el municipio		
	# de edificaciones publicas y privadas		
	# de viviendas		
	# de viviendas desocupadas		
	# de viviendas ocupadas		

Tematica y Objetivos	Indicador	Valor	%
	# familias con vivienda propia y pagada	188.00	83.19 %
	# viviendas propias pagando	1.00	0.44 %
	# viviendas alquiladas	1.00	0.44 %
	# viviendas prestadas o cedidas	36.00	15.93 %
Condiciones de la vivienda	# viviendas buen estado	63.00	27.88 %
Condiciones de la vivienda	# viviendas condiciones regulares	106.00	46.90 %
Condiciones de la vivienda	# viviendas mal estado	57.00	25.22 %
Condiciones de la vivienda	# viviendas sin Repello	91.00	40.27 %
Condiciones de la vivienda	# viviendas con piso de tierra	33.00	14.60 %
Condiciones de la vivienda	# viviendas sin cielo falso	11.00	4.87 %
Condiciones de la vivienda	# viviendas techo mal estado	92.00	40.71 %
Condiciones de la vivienda	# viviendas con problemas estructurales	62.00	27.43 %
Condiciones de la vivienda	# viviendas sin ningun problema	33.00	14.60 %
Condiciones de la vivienda	# viviendas con una pieza	69.00	30.53 %
Condiciones de la vivienda	# viviendas con dos piezas	99.00	43.81 %
Condiciones de la vivienda	# viviendas con tres piezas	47.00	20.80 %
Condiciones de la vivienda	# viviendas con cuatro piezas	74.00	32.74 %
Condiciones de la vivienda	# viviendas con cinco piezas	39.00	17.26 %
Condiciones de la vivienda	# viviendas con seis piezas	25.00	11.06 %
Viviendas con baños	# viviendas con cero baños	148.00	65.49 %
Viviendas con baños	# viviendas con un baño	72.00	31.86 %
Viviendas con baños	# viviendas con dos banos	5.00	2.21 %
Viviendas con baños	# viviendas 3 baños o mas	1.00	0.44 %
# familias por vivienda	# viviendas con una familia	190.00	84.07 %

Viviendas con baños	# viviendas 3 baños o mas	1.00	0.44 %
# familias por vivienda	# viviendas con una familia	190.00	84.07 %
# familias por vivienda	# viviendas con dos familias	29.00	12.83 %
# familias por vivienda	# viviendas con tres familias	7.00	3.10 %
Consumo energetico para cocinar	# viviendas que utilizan electricidad para cocinar	4.00	1.77 %
Consumo energetico para cocinar	# viviendas que utilizan gas volatil para cocinar	1.00	0.44 %
Consumo energetico para cocinar	# viviendas que utilizan kerosen para cocinar	0.00	0.00 %

Tematica y Objetivos	Indicador	Valor	%
Consumo energetico para cocinar	# viviendas que utilizan leña para cocinar	215.00	95.13 %
Consumo energetico para cocinar	# viviendas que utilizan ecofogon para cocinar	0.00	0.00 %
# de dormitorios	# viviendas que tienen una pieza como dormitorio	69.00	30.53 %
Condiciones de la vivienda	# viviendas que tienen dos piezas como dormitorio	99.00	43.81 %
Condiciones de la vivienda	# viviendas que tienen tres piezas como dormitorio	47.00	20.80 %
Condiciones de la vivienda	# viviendas que tienen cuatro piezas como dormitorio	10.00	4.42 %
Participacion	# de hogares donde los hombres participan en organizaciones(mayores	26.00	11.50 %
Participacion	# de hogares donde las mujeres participan en organizaciones(mayores 18	47.00	20.80 %
Participacion	# de hogares donde participa solo un hombre	25.00	11.06 %
Participacion	# de hogares donde participan dos o mas hombres	1.00	0.44 %
Participacion	# de hogares donde participa una sola mujer	42.00	18.58 %
Participacion	# de hogares donde participan dos mujeres	5.00	2.21 %
Participacion	# de hogares donde participan tres o mas mujeres	0.00	0.00 %

El Camalotal

Indicadores de Linea Base

Departamento: EL PARAISO
Codigo Municipio: 0702
Nombre del Municipio: Alauca

Nombre: Camalotal
Codigo:
Tipo Comunidad: Aldea

Total Encuestas: 105

Tematica y Objetivos	Indicador	Valor	%
Datos Generales sobre poblacion	Población total	503.00	
Datos Generales sobre poblacion	Población femenina	248.00	49.30 %
Datos Generales sobre poblacion	Población masculina	255.00	50.70 %
Datos Generales sobre poblacion	Promedio de personas por vivienda	4.79	
Datos Generales sobre poblacion	Población menor de 5 años		
Datos Generales sobre poblacion	Población ubicada en el rango de 5 a 12 años		
Datos Generales sobre poblacion	Población ubicada en el rango de 13 a 18 años	82.00	16.30 %
Datos Generales sobre poblacion	Población ubicada en el rango de 19 a 30 años		
Datos Generales sobre poblacion	Población ubicada en el rango de 31 a 50 años		
Datos Generales sobre poblacion	Población ubicada en el rango de 51 años y más		
Fuerza de Trabajo	Poblacion en edad de Trabajar (PET)	408.00	81.11 %
Fuerza de Trabajo	Poblacion Economicamente Activa (PEA)	164.00	40.20 %
Fuerza de Trabajo	Poblacion Economicamente Inactiva(PEI)	244.00	59.80 %
Fuerza de Trabajo	Tasa de desempleao año pasado		
Meta 1	Total hogares con ingresos diario per cápita menor a $ 1.00	79.00	75.24 %
Meta 1	Total hogares con ingresos diario per cápita de $ 1.00 a 2.00	14.00	13.33 %
Meta 1	Total hogares con ingresos diario per cápita mayor a $ 2.00	12.00	11.43 %
Meta 1	Tasa de pobreza segun censo poblacion y vivienda		
Meta 1	Tasa de pobrza extrema segun censo 2001		
Meta 2	Total hogares que los ingresos les ajusta para alimentarse los 3 tiempos	83.00	79.05 %
Meta 2	Total hogares que los ingresos les ajusta para alimentarse los 2 tiempos	14.00	13.33 %
Meta 1	Tasa de pobrza extrema segun censo 2001		
Meta 2	Total hogares que los ingresos les ajusta para alimentarse los 3 tiempos	83.00	79.05 %
Meta 2	Total hogares que los ingresos les ajusta para alimentarse los 2 tiempos	14.00	13.33 %
Meta 2	Total hogares que los ingresos les ajusta para alimentarse los 2 tiempos	1.00	0.95 %
Ingresos por remesas	# Hogares que reciben remesas	0.00	0.00 %
Ingresos por remesas	# Hogares que reciben remesas menos de Lps. 1000.00	0.00	
Ingresos por remesas	# Hogares que reciben remesas de Lps. 1001.00 a 2000	0.00	
Ingresos por remesas	# Hogares que reciben remesas de Lps. 2001.00 en adelante	0.00	
Familias Trabajan la tierra y producen	# hogares que trabajan por cuenta propia la tierra	86.00	81.90 %
Familias Trabajan la tierra y producen	# hogares trabajan tierra totalmente pagada	50.00	47.62 %
Familias Trabajan la tierra y producen	# hogares trabajan tierra propia pagando	0.00	0.00 %
Familias Trabajan la tierra y producen	# hogares trabajan en tierra alquilada y prestada	35.00	33.33 %
Familias Trabajan la tierra y producen	# hogares trabajan en tierra en litigio y comunal	0.00	0.00 %
Familias Trabajan la tierra y producen	# hogares que no tiene tierra	20.00	19.05 %
Familias Trabajan la tierra y producen	# hogares que producen alimento	84.00	97.67 %
Familias Trabajan la tierra y producen	# hogares que producen alimento para autoconsumo	73.00	86.90 %
Personas Trabajan la tierra por familia	# viviendas donde trabaja una persona por familia	57.00	55.88 %
Personas Trabajan la tierra por familia	# viviendas donde trabajan dos persona por familia	32.00	31.37 %
Personas Trabajan la tierra por familia	# viviendas donde trabajan tres personas por familia	9.00	8.82 %
Personas Trabajan la tierra por familia	# viviendas donde trabajan 4 o más personas por familia	4.00	3.92 %
Datos Generales sobre poblacion	# de niñ@s en edad de estudiar	217.00	43.14 %
Datos Generales sobre poblacion	# de niñ@s en edad escolar que actualmente estudian	129.00	59.45 %

Personas Trabajan la tierra por familia	# viviendas donde trabajan 4 o más personas por familia	4.00	3.92 %
Datos Generales sobre poblacion	# de niñ@s en edad de estudiar	217.00	43.14 %
Datos Generales sobre poblacion	# de niñ@s en edad escolar que actualmente estudian	129.00	59.45 %
Datos Generales sobre poblacion	niñ@s en edad escolar que actualmente no estudian	88.00	40.55 %
Datos Generales sobre poblacion	# de niñ@s en edad de estudiar del sexo femenino	0.00	0.00 %
Datos Generales sobre poblacion	# de niñ@s en edad de estudiar del sexo masculino	0.00	0.00 %
Datos Generales sobre poblacion	# de niñ@s que actualmente estudian del sexo masculino	0.00	0.00 %
Datos Generales sobre poblacion	# de niñ@s que actualmente estudian del sexo femenino	0.00	0.00 %
Meta 3	# de niñ@s en edad preescolar (de 5 a 6 años)	15.00	6.91 %
Meta 3	# de niñ@s que están estudiando preescolar	8.00	53.33 %
	# de niñ@s en edad de estudiar primaria (7 a 12 años)	63.00	29.03 %
	# de niñ@s que estudian primaria	57.00	90.48 %
	# de niñ@s en edad de estudiar plan básico (13 a 15 años)	35.00	16.13 %
	# de niñ@s que actualmente cursan plan básico	24.00	68.57 %
Estudios diversificados	# de niñ@s en edad de estudiar diversificado (16 a 18 años)	45.00	20.74 %
Estudios diversificados	# de niñ@s que actualmente cursan diversificado	6.00	13.33 %
Estudios diversificados	# de niñ@s en edad de estudiar universidad (19 a 23 años)	59.00	27.19 %

Tematica y Objetivos	Indicador	Valor	%
Estudios diversificados	# jóvenes que actualmente estudian en la universidad	2.00	3.39 %
	Población que representa fuerza de trabajo emergente (13 a 18 años)	80.00	36.87 %
	Población fuerza de trabajo emergente que actualmente estudia en la	30.00	13.82 %
	total niñ@s en edad preescolar (de 5 a 6 años)	8.00	
	# de niñ@s que están estudiando preescolar	0.00	0.00 %
	# de niños que estudian preescolar	0.00	0.00 %

	total niñ@s en edad preescolar (de 5 a 6 años)	8.00	
	# de niñ@s que están estudiando preescolar	0.00	0.00 %
	# de niños que estudian preescolar	0.00	0.00 %
	Total niñ@s que estudian primaria	69.00	
	# de niños que estudian primaria	0.00	0.00 %
	# de niñas que estudian primaria	0.00	0.00 %
Estudios diversificados	Total niñ@s que estudian secundaria	50.00	
Estudios diversificados	# de niños que estudian secundaria	0.00	0.00 %
Estudios diversificados	# de niñas que estudian secundaria	0.00	0.00 %
Estudios diversificados	# de hombres en edad de trabajar <REVISAR !!!>		
	# de mujeres en edad de trabajar <REVISAR !!!>		
	% de mujeres que trabajan remuneradamente (ocupación) <REVISAR !!!>		
	# de hombres de la fuerza de trabajo emergente que actualmente estudia		
	# de mujeres de la fuerza de trabajo emergente que actualmente estudia		
	Tasa de embarazos en adolescentes (PN) (__ mujeres de 13 a 21 años)		
	# de madres solteras/ hogares	6.00	3.90 %
Meta 5	# de niñ@s menores o iguales a 4 años		
Meta 5	# de niñ@s muertos menores de 5 años en el 20___		
Meta 5	Tasa de mortalidad infantil en menores de 5 años		
Meta 5	Total de niñ@s / niñas nacidos en el 20___	50.00	
Meta 5	% de partos atendidos por enfermeras	0.00	0.00 %
Meta 5	% de partos atendidos por parteras	0.00	0.00 %
Meta 5	% de partos atendidos por médicos		
Meta 5	% de partos atendidos por ella sola		
Meta 5	% de partos atendidos por el marido		
Meta 5	% de partos atendidos por otra persona		

Tematica y Objetivos	Indicador	Valor	%
Meta 5	Tasa de desnutrición menores de 5 años (censo base 2001)		
Meta 6	# de madres murieron antes, durante o postparto en el 20__	0.00	0.00 %
Meta 6	Tasa de mortalidad materna por mil partos atendidos		
	# no de personas se enfermaron de paludismo durante el 20__	0.00	0.00 %
	# no de personas se enfermaron de dengue clasico durante el 20__	21.00	15.22 %
	# no de personas se enfermaron de IRAS durante el 20__		
	# no de personas se enfermaron de dengue hemorragico durante el 20__	1.00	0.72 %
	# no de personas se enfermaron de chagas durante el 20__	0.00	0.00 %
	# no de personas se enfermaron de tuberculosis durante el 20__		
	# no de personas se enfermaron de alcoholismo durante el 20__	1.00	0.72 %
	# no de personas se enfermaron de cancer durante el 20__		
	# no de personas se enfermaron de diarreas durante el 20__	5.00	3.62 %
	# no de personas se enfermaron de la piel durante el 20__	9.00	6.52 %
	# no de personas se enfermaron de otra categoria durante el 20__	50.00	36.23 %
	# no niñ@os con discapacidad durante el 20__		
	# viviendas con agua de pozo propio	17.00	16.19 %
	# viviendas con agua de acueducto	0.00	0.00 %
	# viviendas con agua de rio o quebrada	60.00	57.14 %
	# viviendas con servicio sanitario	20.00	19.05 %
	# viviendas con Letrinas	88.00	83.81 %
	# viviendas con Letrinas y las Utilizan	79.00	75.24 %
	# viviendas con Recoleccion de basura	66.00	62.86 %
	# viviendas con Aseo de Calles	11.00	10.48 %

	# viviendas con Letrinas y las Utilizan	79.00	75.24 %
	# viviendas con Recoleccion de basura	66.00	62.86 %
	# viviendas con Aseo de Calles	11.00	10.48 %
	# viviendas con Energia Electrica Domiciliar	1.00	0.95 %
Vivienda	# total de edificaciones en el municipio		
	# de edificaciones publicas y privadas		
	# de viviendas		
	# de viviendas desocupadas		
	# de viviendas ocupadas		

Tematica y Objetivos	Indicador	Valor	%
	# familias con vivienda propia y pagada	94.00	89.52 %
	# viviendas propias pagando	0.00	0.00 %
	# viviendas alquiladas	1.00	0.95 %
	# viviendas prestadas o cedidas	10.00	9.52 %
Condiciones de la vivienda	# viviendas buen estado	25.00	23.81 %
Condiciones de la vivienda	# viviendas condiciones regulares	44.00	41.90 %
Condiciones de la vivienda	# viviendas mal estado	36.00	34.29 %
Condiciones de la vivienda	# viviendas sin Repello	40.00	38.10 %
Condiciones de la vivienda	# viviendas con piso de tierra	20.00	19.05 %
Condiciones de la vivienda	# viviendas sin cielo falso	5.00	4.76 %
Condiciones de la vivienda	# viviendas techo mal estado	40.00	38.10 %
Condiciones de la vivienda	# viviendas con problemas estructurales	30.00	28.57 %
Condiciones de la vivienda	# viviendas sin ningun problema	20.00	19.05 %
Condiciones de la vivienda	# viviendas con una pieza	31.00	29.52 %

	# viviendas prestadas o cedidas	10.00	9.52 %
Condiciones de la vivienda	# viviendas buen estado	25.00	23.81 %
Condiciones de la vivienda	# viviendas condiciones regulares	44.00	41.90 %
Condiciones de la vivienda	# viviendas mal estado	36.00	34.29 %
Condiciones de la vivienda	# viviendas sin Repello	40.00	38.10 %
Condiciones de la vivienda	# viviendas con piso de tierra	20.00	19.05 %
Condiciones de la vivienda	# viviendas sin cielo falso	5.00	4.76 %
Condiciones de la vivienda	# viviendas techo mal estado	40.00	38.10 %
Condiciones de la vivienda	# viviendas con problemas estructurales	30.00	28.57 %
Condiciones de la vivienda	# viviendas sin ningun problema	20.00	19.05 %
Condiciones de la vivienda	# viviendas con una pieza	31.00	29.52 %
Condiciones de la vivienda	# viviendas con dos piezas	42.00	40.00 %
Condiciones de la vivienda	# viviendas con tres piezas	28.00	26.67 %
Condiciones de la vivienda	# viviendas con cuatro piezas	37.00	35.24 %
Condiciones de la vivienda	# viviendas con cinco piezas	18.00	17.14 %
Condiciones de la vivienda	# viviendas con seis piezas	9.00	8.57 %
Viviendas con baños	# viviendas con cero baños	68.00	64.76 %
Viviendas con baños	# viviendas con un baño	33.00	31.43 %
Viviendas con baños	# viviendas con dos banos	4.00	3.81 %
Viviendas con baños	# viviendas 3 baños o mas	0.00	0.00 %
# familias por vivienda	# viviendas con una familia	84.00	80.00 %
# familias por vivienda	# viviendas con dos familias	16.00	15.24 %
# familias por vivienda	# viviendas con tres familias	3.00	2.86 %
Consumo energetico para cocinar	# viviendas que utilizan electricidad para cocinar	0.00	0.00 %
Consumo energetico para cocinar	# viviendas que utilizan gas volatil para cocinar	0.00	0.00 %
Consumo energetico para cocinar	# viviendas que utilizan kerosen para cocinar	0.00	0.00 %

Consumo energetico para cocinar	# viviendas que utilizan gas volatil para cocinar	0.00	0.00 %
Consumo energetico para cocinar	# viviendas que utilizan kerosen para cocinar	0.00	0.00 %

Tematica y Objetivos	Indicador	Valor	%
Consumo energetico para cocinar	# viviendas que utilizan leña para cocinar	98.00	93.33 %
Consumo energetico para cocinar	# viviendas que utilizan ecofogon para cocinar	0.00	0.00 %
# de dormitorios	# viviendas que tienen una pieza como dormitorio	31.00	29.52 %
Condiciones de la vivienda	# viviendas que tienen dos piezas como dormitorio	42.00	40.00 %
Condiciones de la vivienda	# viviendas que tienen tres piezas como dormitorio	28.00	26.67 %
Condiciones de la vivienda	# viviendas que tienen cuatro piezas como dormitorio	4.00	3.81 %
Participacion	# de hogares donde los hombres participan en organizaciones(mayores	11.00	10.48 %
Participacion	# de hogares donde las mujeres participan en organizaciones(mayores 18	6.00	5.71 %
Participacion	# de hogares donde participa solo un hombre	11.00	10.48 %
Participacion	# de hogares donde participan dos o mas hombres	0.00	0.00 %
Participacion	# de hogares donde participa una sola mujer	5.00	4.76 %
Participacion	# de hogares donde participan dos mujeres	0.00	0.00 %
Participacion	# de hogares donde participan tres o mas mujeres	1.00	0.95 %

La Ceibita

Indicadores de Linea Base

Departamento:	ELPARAISO	Nombre:	La ceibita		
Codigo Municipio:	CH2	Codigo:		Total Encuestas:	43
Nombre del Municipio:	Alianza	Tipo Comunidad:	Aldea		

Tematicas y Objetivos	Indicador	Valor	%
Datos Generales sobre poblacion	Poblacion total	287.00	
Datos Generales sobre poblacion	Poblacion femenina	172.00	44.44 %
Datos Generales sobre poblacion	Poblacion masculina	115.00	55.56 %
Datos Generales sobre poblacion	Promedio de personas por vivienda	4.81	
Datos Generales sobre poblacion	Poblacion menor de 5 años		
Datos Generales sobre poblacion	Poblacion ubicada en el rango de 5 a 12 años		
Datos Generales sobre poblacion	Poblacion ubicada en el rango de 13 a 18 años	38.00	18.38 %
Datos Generales sobre poblacion	Poblacion ubicada en el rango de 19 a 30 años		
Datos Generales sobre poblacion	Poblacion ubicada en el rango de 31 a 50 años		
Datos Generales sobre poblacion	Poblacion ubicada en el rango de 51 años y mas		
Fuerza de Trabajo	Poblacion en edad de Trabajar (PET)	185.00	79.71 %
Fuerza de Trabajo	Poblacion Economicamente Activa (PEA)	86.00	40.00 %
Fuerza de Trabajo	Poblacion Economicamente Inactiva (PEI)	99.00	60.00 %
Fuerza de Trabajo	Tasa de desempleo año pasado		
Meta 1	Total hogares con ingresos diario per cápita menor a $ 1.00	32.00	74.42 %
Meta 1	Total hogares con ingresos diario per cápita de $ 1.00 a 2.00	8.00	20.00 %
Meta 1	Total hogares con ingresos diario per cápita mayor a $ 2.00	2.00	4.65 %
Meta 1	Tasa de pobreza segun censo poblacion y vivienda		
Meta 1	Tasa de pobreza extrema segun censo 2001		
Meta 2	Tota hogares que los ingresos son suficiente para alimentarse los 3 tiempos	36.00	83.72 %
Meta 2	Tota hogares que los ingresos son suficiente para alimentarse los 2 tiempos	7.00	16.28 %

Meta 1	Tasa de pobrza extrema segun censo 2001		
Meta 2	Total hogares que los ingresos les ajusta para alimentarse los 3 tiempos	36.00	83.72 %
Meta 2	Total hogares que los ingresos les ajusta para alimentarse los 2 tiempos	7.00	16.28 %
Meta 2	Total hogares que los ingresos les ajusta para alimentarse los 2 tiempos	0.00	0.00 %
Ingresos por remesas	# Hogares que reciben remesas	0.00	0.00 %
Ingresos por remesas	# Hogares que reciben remesas menos de Lps. 1000.00	0.00	
Ingresos por remesas	# Hogares que reciben remesas de Lps. 1001.00 a 2000	0.00	

Tematica y Objetivos	Indicador	Valor	%
Ingresos por remesas	# Hogares que reciben remesas de Lps. 2001.00 en adelante	0.00	
Familias Trabajan la tierra y producen	# hogares que trabajan por cuenta propia la tierra	34.00	79.07 %
Familias Trabajan la tierra y producen	# hogares trabajan tierra totalmente pagada	20.00	46.51 %
Familias Trabajan la tierra y producen	# hogares trabajan tierra propia pagando	0.00	0.00 %
Familias Trabajan la tierra y producen	# hogares trabajan en tierra alquilada y prestada	15.00	34.88 %
Familias Trabajan la tierra y producen	# hogares trabajan en tierra en litigio y comunal	0.00	0.00 %
Familias Trabajan la tierra y producen	# hogares que no tiene tierra	8.00	18.60 %
Familias Trabajan la tierra y producen	# hogares que producen alimento	33.00	97.06 %
Familias Trabajan la tierra y producen	# hogares que producen alimento para autoconsumo	32.00	96.97 %
Personas Trabajan la tierra por familia	# viviendas donde trabaja una persona por familia	25.00	59.52 %
Personas Trabajan la tierra por familia	# viviendas donde trabajan dos persona por familia	10.00	23.81 %
Personas Trabajan la tierra por familia	# viviendas donde trabajan tres personas por familia	7.00	16.67 %
Personas Trabajan la tierra por familia	# viviendas donde trabajan 4 o más personas por familia	0.00	0.00 %
Datos Generales sobre poblacion	# de niñ@s en edad de estudiar	98.00	47.34 %
Datos Generales sobre poblacion	# de niñ@s en edad escolar que actualmente estudian	52.00	53.06 %

Familias Trabajan la tierra y producen	# hogares trabajan en tierra alquilada y prestada	15.00	34.88 %
Familias Trabajan la tierra y producen	# hogares trabajan en tierra en litigio y comunal	0.00	0.00 %
Familias Trabajan la tierra y producen	# hogares que no tiene tierra	8.00	18.60 %
Familias Trabajan la tierra y producen	# hogares que producen alimento	33.00	97.06 %
Familias Trabajan la tierra y producen	# hogares que producen alimento para autoconsumo	32.00	96.97 %
Personas Trabajan la tierra por familia	# viviendas donde trabaja una persona por familia	25.00	59.52 %
Personas Trabajan la tierra por familia	# viviendas donde trabajan dos persona por familia	10.00	23.81 %
Personas Trabajan la tierra por familia	# viviendas donde trabajan tres personas por familia	7.00	16.67 %
Personas Trabajan la tierra por familia	# viviendas donde trabajan 4 o más personas por familia	0.00	0.00 %
Datos Generales sobre poblacion	# de niñ@s en edad de estudiar	98.00	47.34 %
Datos Generales sobre poblacion	# de niñ@s en edad escolar que actualmente estudian	52.00	53.06 %
Datos Generales sobre poblacion	niñ@s en edad escolar que actualmente no estudian	46.00	46.94 %
Datos Generales sobre poblacion	# de niñ@s en edad de estudiar del sexo femenino	0.00	0.00 %
Datos Generales sobre poblacion	# de niñ@s en edad de estudiar del sexo masculino	0.00	0.00 %
Datos Generales sobre poblacion	# de niñ@s que actualmente estudian del sexo masculino	0.00	0.00 %
Datos Generales sobre poblacion	# de niñ@s que actualmente estudian del sexo femenino	0.00	0.00 %
Meta 3	# de niñ@s en edad preescolar (de 5 a 6 años)	8.00	8.16 %
Meta 3	# de niñ@s que están estudiando preescolar	3.00	37.50 %
	# de niñ@s en edad de estudiar primaria (7 a 12 años)	26.00	26.53 %
	# de niñ@s que estudian primaria	20.00	76.92 %
	# de niñ@s en edad de estudiar plan básico (13 a 15 años)	13.00	13.27 %
	# de niñ@s que actualmente cursan plan básico	4.00	30.77 %
Estudios diversificados	# de niñ@s en edad de estudiar diversificado (16 a 18 años)	25.00	25.51 %
Estudios diversificados	# de niñ@s que actualmente cursan diversificado	3.00	12.00 %
Estudios diversificados	# de niñ@s en edad de estudiar universidad (19 a 23 años)	26.00	26.53 %

Tematica y Objetivos	Indicador	Valor	%
Estudios diversificados	# jóvenes que actualmente estudian en la universidad	0.00	0.00 %
	Población que representa fuerza de trabajo emergente (13 a 18 años)	38.00	38.78 %
	Población fuerza de trabajo emergente que actualmente estudia en la	7.00	7.14 %
	total niñ@s en edad preescolar (de 5 a 6 años)	3.00	
	# de niñ@s que están estudiando preescolar	0.00	0.00 %
	# de niños que estudian preescolar	0.00	0.00 %
	Total niñ@s que estudian primaria	26.00	
	# de niños que estudian primaria	0.00	0.00 %
	# de niñas que estudian primaria	0.00	0.00 %
Estudios diversificados	Total niñ@s que estudian secundaria	23.00	
Estudios diversificados	# de niños que estudian secundaria	0.00	0.00 %
Estudios diversificados	# de niñas que estudian secundaria	0.00	0.00 %
Estudios diversificados	# de hombres en edad de trabajar <REVISAR !!!>		
	# de mujeres en edad de trabajar <REVISAR !!!>		
	% de mujeres que trabajan remuneradamente (ocupación) <REVISAR !!!>		
	# de hombres de la fuerza de trabajo emergente que actualmente estudia		
	# de mujeres de la fuerza de trabajo emergente que actualmente estudia		
	Tasa de embarazos en adolescentes (PN) (__ mujeres de 13 a 21 años)		
	# de madres solteras/ hogares	4.00	6.90 %
Meta 5	# de niñ@s menores o iguales a 4 años		
Meta 5	# de niñ@s muertos menores de 5 años en el 20___	1.00	
Meta 5	Tasa de mortalidad infantil en menores de 5 años		
Meta 5	Total de niñ@s / niñas nacidos en el 20___	23.00	
Meta 5	% de partos atendidos por enfermeras	0.00	0.00 %

	# de mujeres de la fuerza de trabajo emergente que actualmente estudia		
	Tasa de embarazos en adolescentes (PN) (__ mujeres de 13 a 21 años)		
	# de madres solteras/ hogares	4.00	6.90 %
Meta 5	# de niñ@s menores o iguales a 4 años		
Meta 5	# de niñ@s muertos menores de 5 años en el 20___	1.00	
Meta 5	Tasa de mortalidad infantil en menores de 5 años		
Meta 5	Total de niñ@s / niñas nacidos en el 20___	23.00	
Meta 5	% de partos atendidos por enfermeras	0.00	0.00 %
Meta 5	% de partos atendidos por parteras	0.00	0.00 %
Meta 5	% de partos atendidos por médicos		
Meta 5	% de partos atendidos por ella sola		
Meta 5	% de partos atendidos por el marido		
Meta 5	% de partos atendidos por otra persona		

Tematica y Objetivos	Indicador	Valor	%
Meta 5	Tasa de desnutrición menores de 5 años (censo base 2001)		
Meta 6	# de madres murieron antes, durante o postparto en el 20_	0.00	0.00 %
Meta 6	Tasa de mortalidad materna por mil partos atendidos		
	# no de personas se enfermaron de paludismo durante el 20__	0.00	0.00 %
	# no de personas se enfermaron de dengue clasico durante el 20__	1.00	2.78 %
	# no de personas se enfermaron de IRAS durante el 20__		
	# no de personas se enfermaron de dengue hemorragico durante el 20__	0.00	0.00 %
	# no de personas se enfermaron de chagas durante el 20__	0.00	0.00 %
	# no de personas se enfermaron de tuberculosis durante el 20__		
	# no de personas se enfermaron de alcoholismo durante el 20__	0.00	0.00 %

	# no de personas se enfermaron de chagas durante el 20__	0.00	0.00 %
	# no de personas se enfermaron de tuberculosis durante el 20__		
	# no de personas se enfermaron de alcoholismo durante el 20__	0.00	0.00 %
	# no de personas se enfermaron de cancer durante el 20__		
	# no de personas se enfermaron de diarreas durante el 20__	3.00	8.33 %
	# no de personas se enfermaron de la piel durante el 20__	3.00	8.33 %
	# no de personas se enfermaron de otra categoria durante el 20__	14.00	38.89 %
	# no niñ@os con discapacidad durante el 20__		
	# viviendas con agua de pozo propio	8.00	18.60 %
	# viviendas con agua de acueducto	2.00	4.65 %
	# viviendas con agua de rio o quebrada	21.00	48.84 %
	# viviendas con servicio sanitario	5.00	11.63 %
	# viviendas con Letrinas	16.00	37.21 %
	# viviendas con Letrinas y las Utilizan	13.00	30.23 %
	# viviendas con Recoleccion de basura	27.00	62.79 %
	# viviendas con Aseo de Calles	0.00	0.00 %
	# viviendas con Energia Electrica Domiciliar	0.00	0.00 %
Vivienda	# total de edificaciones en el municipio		
	# de edificaciones publicas y privadas		
	# de viviendas		
	# de viviendas desocupadas		
	# de viviendas ocupadas		

Tematica y Objetivos	Indicador	Valor	%
	# familias con vivienda propia y pagada	42.00	97.67 %
	# viviendas propias pagando	0.00	0.00 %
	# viviendas alquiladas	1.00	2.33 %
	# viviendas prestadas o cedidas	0.00	0.00 %
Condiciones de la vivienda	# viviendas buen estado	2.00	4.65 %
Condiciones de la vivienda	# viviendas condiciones regulares	27.00	62.79 %
Condiciones de la vivienda	# viviendas mal estado	14.00	32.56 %
Condiciones de la vivienda	# viviendas sin Repello	33.00	76.74 %
Condiciones de la vivienda	# viviendas con piso de tierra	2.00	4.65 %
Condiciones de la vivienda	# viviendas sin cielo falso	0.00	0.00 %
Condiciones de la vivienda	# viviendas techo mal estado	14.00	32.56 %
Condiciones de la vivienda	# viviendas con problemas estructurales	5.00	11.63 %
Condiciones de la vivienda	# viviendas sin ningun problema	2.00	4.65 %
Condiciones de la vivienda	# viviendas con una pieza	8.00	18.60 %
Condiciones de la vivienda	# viviendas con dos piezas	21.00	48.84 %
Condiciones de la vivienda	# viviendas con tres piezas	12.00	27.91 %
Condiciones de la vivienda	# viviendas con cuatro piezas	12.00	27.91 %
Condiciones de la vivienda	# viviendas con cinco piezas	5.00	11.63 %
Condiciones de la vivienda	# viviendas con seis piezas	4.00	9.30 %
Viviendas con baños	# viviendas con cero baños	37.00	86.05 %
Viviendas con baños	# viviendas con un baño	6.00	13.95 %
Viviendas con baños	# viviendas con dos banos	0.00	0.00 %
Viviendas con baños	# viviendas 3 baños o mas	0.00	0.00 %
# familias por vivienda	# viviendas con una familia	39.00	90.70 %

# familias por vivienda	# viviendas con dos familias	3.00	6.98 %
# familias por vivienda	# viviendas con tres familias	0.00	0.00 %
Consumo energetico para cocinar	# viviendas que utilizan electricidad para cocinar	0.00	0.00 %
Consumo energetico para cocinar	# viviendas que utilizan gas volatil para cocinar	0.00	0.00 %
Consumo energetico para cocinar	# viviendas que utilizan kerosen para cocinar	0.00	0.00 %

Tematica y Objetivos	Indicador	Valor	%
Consumo energetico para cocinar	# viviendas que utilizan leña para cocinar	42.00	97.67 %
Consumo energetico para cocinar	# viviendas que utilizan ecofogon para cocinar	0.00	0.00 %
# de dormitorios	# viviendas que tienen una pieza como dormitorio	8.00	18.60 %
Condiciones de la vivienda	# viviendas que tienen dos piezas como dormitorio	21.00	48.84 %
Condiciones de la vivienda	# viviendas que tienen tres piezas como dormitorio	12.00	27.91 %
Condiciones de la vivienda	# viviendas que tienen cuatro piezas como dormitorio	2.00	4.65 %
Participacion	# de hogares donde los hombres participan en organizaciones(mayores	3.00	6.98 %
Participacion	# de hogares donde las mujeres participan en organizaciones(mayores 18	1.00	2.33 %
Participacion	# de hogares donde participa solo un hombre	3.00	6.98 %
Participacion	# de hogares donde participan dos o mas hombres	0.00	0.00 %
Participacion	# de hogares donde participa una sola mujer	1.00	2.33 %
Participacion	# de hogares donde participan dos mujeres	0.00	0.00 %
Participacion	# de hogares donde participan tres o mas mujeres	0.00	0.00 %

Buena Vista

Indicadores de Linea Base

Departamento EL PARAISO
Codigo Municipio 0702
Nombre del Municipio Alauca

Nombre Buena Vista
Codigo
Tipo Comunidad: Aldea

Total Encuestas: 31

Tematica y Objetivos	Indicador	Valor	%
Datos Generales sobre poblacion	Población total	117.00	
Datos Generales sobre poblacion	Población femenina	56.00	47.86 %
Datos Generales sobre poblacion	Población masculina	61.00	52.14 %
Datos Generales sobre poblacion	Promedio de personas por vivienda	3.77	
Datos Generales sobre poblacion	Población menor de 5 años		
Datos Generales sobre poblacion	Población ubicada en el rango de 5 a 12 años		
Datos Generales sobre poblacion	Población ubicada en el rango de 13 a 18 años	13.00	11.11 %
Datos Generales sobre poblacion	Población ubicada en el rango de 19 a 30 años		
Datos Generales sobre poblacion	Población ubicada en el rango de 31 a 50 años		
Datos Generales sobre poblacion	Población ubicada en el rango de 51 años y más		
Fuerza de Trabajo	Poblacion en edad de Trabajar (PET)	98.00	83.76 %
Fuerza de Trabajo	Poblacion Economicamente Activa (PEA)	50.00	51.02 %
Fuerza de Trabajo	Poblacion Economicamente Inactiva(PEI)	48.00	48.98 %
Fuerza de Trabajo	Tasa de desempleao año pasado		
Meta 1	Total hogares con ingresos diario per cápita menor a $ 1.00	26.00	83.87 %
Meta 1	Total hogares con ingresos diario per cápita de $ 1.00 a 2.00	3.00	9.68 %
Meta 1	Total hogares con ingresos diario per cápita mayor a $ 2.00	2.00	6.45 %
Meta 1	Tasa de pobreza segun censo poblacion y vivienda		
Meta 1	Tasa de pobrza extrema segun censo 2001		
Meta 2	Total hogares que los ingresos les ajusta para alimentarse los 3 tiempos	23.00	74.19 %
Meta 2	Total hogares que los ingresos les ajusta para alimentarse los 2 tiempos	2.00	6.45 %

Meta 1	Tasa de pobrza extrema segun censo 2001		
Meta 2	Total hogares que los ingresos les ajusta para alimentarse los 3 tiempos	23.00	74.19 %
Meta 2	Total hogares que los ingresos les ajusta para alimentarse los 2 tiempos	2.00	6.45 %
Meta 2	Total hogares que los ingresos les ajusta para alimentarse los 2 tiempos	5.00	16.13 %
Ingresos por remesas	# Hogares que reciben remesas	1.00	3.23 %
Ingresos por remesas	# Hogares que reciben remesas menos de Lps. 1000.00	0.00	0.00 %
Ingresos por remesas	# Hogares que reciben remesas de Lps. 1001.00 a 2000	0.00	0.00 %

Tematica y Objetivos	Indicador	Valor	%
Ingresos por remesas	# Hogares que reciben remesas de Lps. 2001.00 en adelante	0.00	0.00 %
Familias Trabajan la tierra y producen	# hogares que trabajan por cuenta propia la tierra	24.00	77.42 %
Familias Trabajan la tierra y producen	# hogares trabajan tierra totalmente pagada	7.00	22.58 %
Familias Trabajan la tierra y producen	# hogares trabajan tierra propia pagando	0.00	0.00 %
Familias Trabajan la tierra y producen	# hogares trabajan en tierra alquilada y prestada	17.00	54.84 %
Familias Trabajan la tierra y producen	# hogares trabajan en tierra en litigio y comunal	0.00	0.00 %
Familias Trabajan la tierra y producen	# hogares que no tiene tierra	7.00	22.58 %
Familias Trabajan la tierra y producen	# hogares que producen alimento	24.00	100.00 %
Familias Trabajan la tierra y producen	# hogares que producen alimento para autoconsumo	21.00	87.50 %
Personas Trabajan la tierra por familia	# viviendas donde trabaja una persona por familia	12.00	42.86 %
Personas Trabajan la tierra por familia	# viviendas donde trabajan dos persona por familia	12.00	42.86 %
Personas Trabajan la tierra por familia	# viviendas donde trabajan tres personas por familia	3.00	10.71 %
Personas Trabajan la tierra por familia	# viviendas donde trabajan 4 o más personas por familia	1.00	3.57 %
Datos Generales sobre poblacion	# de niñ@s en edad de estudiar	38.00	32.48 %
Datos Generales sobre poblacion	# de niñ@s en edad escolar que actualmente estudian	21.00	55.26 %

Familias Trabajan la tierra y producen	# hogares trabajan en tierra alquilada y prestada	17.00	54.84 %
Familias Trabajan la tierra y producen	# hogares trabajan en tierra en litigio y comunal	0.00	0.00 %
Familias Trabajan la tierra y producen	# hogares que no tiene tierra	7.00	22.58 %
Familias Trabajan la tierra y producen	# hogares que producen alimento	24.00	100.00 %
Familias Trabajan la tierra y producen	# hogares que producen alimento para autoconsumo	21.00	87.50 %
Personas Trabajan la tierra por familia	# viviendas donde trabaja una persona por familia	12.00	42.86 %
Personas Trabajan la tierra por familia	# viviendas donde trabajan dos persona por familia	12.00	42.86 %
Personas Trabajan la tierra por familia	# viviendas donde trabajan tres personas por familia	3.00	10.71 %
Personas Trabajan la tierra por familia	# viviendas donde trabajan 4 o más personas por familia	1.00	3.57 %
Datos Generales sobre poblacion	# de niñ@s en edad de estudiar	38.00	32.48 %
Datos Generales sobre poblacion	# de niñ@s en edad escolar que actualmente estudian	21.00	55.26 %
Datos Generales sobre poblacion	niñ@s en edad escolar que actualmente no estudian	17.00	44.74 %
Datos Generales sobre poblacion	# de niñ@s en edad de estudiar del sexo femenino	0.00	0.00 %
Datos Generales sobre poblacion	# de niñ@s en edad de estudiar del sexo masculino	0.00	0.00 %
Datos Generales sobre poblacion	# de niñ@s que actualmente estudian del sexo masculino	0.00	0.00 %
Datos Generales sobre poblacion	# de niñ@s que actualmente estudian del sexo femenino	0.00	0.00 %
Meta 3	# de niñ@s en edad preescolar (de 5 a 6 años)	3.00	7.89 %
Meta 3	# de niñ@s que están estudiando preescolar	1.00	33.33 %
	# de niñ@s en edad de estudiar primaria (7 a 12 años)	11.00	28.95 %
	# de niñ@s que estudian primaria	9.00	81.82 %
	# de niñ@s en edad de estudiar plan básico (13 a 15 años)	4.00	10.53 %
	# de niñ@s que actualmente cursan plan básico	1.00	25.00 %
Estudios diversificados	# de niñ@s en edad de estudiar diversificado (16 a 18 años)	9.00	23.68 %
Estudios diversificados	# de niñ@s que actualmente cursan diversificado	0.00	0.00 %
Estudios diversificados	# de niñ@s en edad de estudiar universidad (19 a 23 años)	11.00	28.95 %

Tematica y Objetivos	Indicador	Valor	%
Estudios diversificados	# jóvenes que actualmente estudian en la universidad	0.00	0.00 %
	Población que representa fuerza de trabajo emergente (13 a 18 años)	13.00	34.21 %
	Población fuerza de trabajo emergente que actualmente estudia en la	1.00	2.63 %
	total niñ@s en edad preescolar (de 5 a 6 años)	1.00	
	# de niñ@s que están estudiando preescolar	0.00	0.00 %
	# de niños que estudian preescolar	0.00	0.00 %
	Total niñ@s que estudian primaria	15.00	
	# de niños que estudian primaria	0.00	0.00 %
	# de niñas que estudian primaria	0.00	0.00 %
Estudios diversificados	Total niñ@s que estudian secundaria	5.00	
Estudios diversificados	# de niños que estudian secundaria	0.00	0.00 %
Estudios diversificados	# de niñas que estudian secundaria	0.00	0.00 %
Estudios diversificados	# de hombres en edad de trabajar <REVISAR !!!>		
	# de mujeres en edad de trabajar <REVISAR !!!>		
	% de mujeres que trabajan remuneradamente (ocupación) <REVISAR !!!>		
	# de hombres de la fuerza de trabajo emergente que actualmente estudia		
	# de mujeres de la fuerza de trabajo emergente que actualmente estudia		
	Tasa de embarazos en adolescentes (PN) (__ mujeres de 13 a 21 años)		
	# de madres solteras/ hogares	7.00	19.44 %
Meta 5	# de niñ@s menores o iguales a 4 años		
Meta 5	# de niñ@s muertos menores de 5 años en el 20__		
Meta 5	Tasa de mortalidad infantil en menores de 5 años		
Meta 5	Total de niñ@s / niñas nacidos en el 20__	5.00	
Meta 5	% de partos atendidos por enfermeras	0.00	0.00 %

Meta 5	Tasa de mortalidad infantil en menores de 5 años		
Meta 5	Total de niñ@s / niñas nacidos en el 20___	5.00	
Meta 5	% de partos atendidos por enfermeras	0.00	0.00 %
Meta 5	% de partos atendidos por parteras	0.00	0.00 %
Meta 5	% de partos atendidos por médicos		
Meta 5	% de partos atendidos por ella sola		
Meta 5	% de partos atendidos por el marido		
Meta 5	% de partos atendidos por otra persona		

Tematica y Objetivos	Indicador	Valor	%
Meta 5	Tasa de desnutrición menores de 5 años (censo base 2001)		
Meta 6	# de madres murieron antes, durante o postparto en el 20_	1.00	2.78 %
Meta 6	Tasa de mortalidad materna por mil partos atendidos		
	# no de personas se enfermaron de paludismo durante el 20__	1.00	2.94 %
	# no de personas se enfermaron de dengue clasico durante el 20__	1.00	2.94 %
	# no de personas se enfermaron de IRAS durante el 20__		
	# no de personas se enfermaron de dengue hemorragico durante el 20__	0.00	0.00 %
	# no de personas se enfermaron de chagas durante el 20__	0.00	0.00 %
	# no de personas se enfermaron de tuberculosis durante el 20__		
	# no de personas se enfermaron de alcoholismo durante el 20__	0.00	0.00 %
	# no de personas se enfermaron de cancer durante el 20__		
	# no de personas se enfermaron de diarreas durante el 20__	0.00	0.00 %
	# no de personas se enfermaron de la piel durante el 20__	5.00	14.71 %
	# no de personas se enfermaron de otra categoria durante el 20__	10.00	29.41 %
	# no niñ@os con discapacidad durante el 20__		

	# no de personas se enfermaron de chagas durante el 20__	0.00	0.00 %
	# no de personas se enfermaron de tuberculosis durante el 20__		
	# no de personas se enfermaron de alcoholismo durante el 20__	0.00	0.00 %
	# no de personas se enfermaron de cancer durante el 20__		
	# no de personas se enfermaron de diarreas durante el 20__	0.00	0.00 %
	# no de personas se enfermaron de la piel durante el 20__	5.00	14.71 %
	# no de personas se enfermaron de otra categoria durante el 20__	10.00	29.41 %
	# no niñ@os con discapacidad durante el 20__		
	# viviendas con agua de pozo propio	11.00	35.48 %
	# viviendas con agua de acueducto	1.00	3.23 %
	# viviendas con agua de rio o quebrada	11.00	35.48 %
	# viviendas con servicio sanitario	18.00	58.06 %
	# viviendas con Letrinas	22.00	70.97 %
	# viviendas con Letrinas y las Utilizan	20.00	64.52 %
	# viviendas con Recoleccion de basura	14.00	45.16 %
	# viviendas con Aseo de Calles	6.00	19.35 %
	# viviendas con Energia Electrica Domiciliar	1.00	3.23 %
Vivienda	# total de edificaciones en el municipio		
	# de edificaciones publicas y privadas		
	# de viviendas		
	# de viviendas desocupadas		
	# de viviendas ocupadas		

Tematica y Objetivos	Indicador	Valor	%
	# familias con vivienda propia y pagada	31.00	100.00 %
	# viviendas propias pagando	0.00	0.00 %
	# viviendas alquiladas	0.00	0.00 %
	# viviendas prestadas o cedidas	0.00	0.00 %
Condiciones de la vivienda	# viviendas buen estado	6.00	19.35 %
Condiciones de la vivienda	# viviendas condiciones regulares	20.00	64.52 %
Condiciones de la vivienda	# viviendas mal estado	5.00	16.13 %
Condiciones de la vivienda	# viviendas sin Repello	17.00	54.84 %
Condiciones de la vivienda	# viviendas con piso de tierra	0.00	0.00 %
Condiciones de la vivienda	# viviendas sin cielo falso	3.00	9.68 %
Condiciones de la vivienda	# viviendas techo mal estado	17.00	54.84 %
Condiciones de la vivienda	# viviendas con problemas estructurales	9.00	29.03 %
Condiciones de la vivienda	# viviendas sin ningun problema	0.00	0.00 %
Condiciones de la vivienda	# viviendas con una pieza	18.00	58.06 %
Condiciones de la vivienda	# viviendas con dos piezas	7.00	22.58 %
Condiciones de la vivienda	# viviendas con tres piezas	6.00	19.35 %
Condiciones de la vivienda	# viviendas con cuatro piezas	8.00	25.81 %
Condiciones de la vivienda	# viviendas con cinco piezas	4.00	12.90 %
Condiciones de la vivienda	# viviendas con seis piezas	2.00	6.45 %
Viviendas con baños	# viviendas con cero baños	8.00	25.81 %
Viviendas con baños	# viviendas con un baño	21.00	67.74 %
Viviendas con baños	# viviendas con dos banos	2.00	6.45 %
Viviendas con baños	# viviendas 3 baños o mas	0.00	0.00 %
# familias por vivienda	# viviendas con una familia	28.00	90.32 %

# familias por vivienda	# viviendas con dos familias	2.00	6.45 %
# familias por vivienda	# viviendas con tres familias	1.00	3.23 %
Consumo energetico para cocinar	# viviendas que utilizan electricidad para cocinar	0.00	0.00 %
Consumo energetico para cocinar	# viviendas que utilizan gas volatil para cocinar	0.00	0.00 %
Consumo energetico para cocinar	# viviendas que utilizan kerosen para cocinar	0.00	0.00 %

Tematica y Objetivos	Indicador	Valor	%
Consumo energetico para cocinar	# viviendas que utilizan leña para cocinar	31.00	100.00 %
Consumo energetico para cocinar	# viviendas que utilizan ecofogon para cocinar	0.00	0.00 %
# de dormitorios	# viviendas que tienen una pieza como dormitorio	18.00	58.06 %
Condiciones de la vivienda	# viviendas que tienen dos piezas como dormitorio	7.00	22.58 %
Condiciones de la vivienda	# viviendas que tienen tres piezas como dormitorio	6.00	19.35 %
Condiciones de la vivienda	# viviendas que tienen cuatro piezas como dormitorio	0.00	0.00 %
Participacion	# de hogares donde los hombres participan en organizaciones(mayores	4.00	12.90 %
Participacion	# de hogares donde las mujeres participan en organizaciones(mayores 18	6.00	19.35 %
Participacion	# de hogares donde participa solo un hombre	3.00	9.68 %
Participacion	# de hogares donde participan dos o mas hombres	1.00	3.23 %
Participacion	# de hogares donde participa una sola mujer	6.00	19.35 %
Participacion	# de hogares donde participan dos mujeres	0.00	0.00 %
Participacion	# de hogares donde participan tres o mas mujeres	0.00	0.00 %

Las Manos

Anterior Siguiente 1 de 6 Ajustar al ancho de página

Indicadores de Linea Base

Departamento EL PARAISO
Codigo Municipio 0702
Nombre del Municipio Alauca

Nombre Las Manos
Codigo
Tipo Comunidad: Aldea

Total Encuestas: 68

Tematica y Objetivos	Indicador	Valor	%
Datos Generales sobre poblacion	Población total	350.00	
Datos Generales sobre poblacion	Población femenina	178.00	50.86 %
Datos Generales sobre poblacion	Población masculina	172.00	49.14 %
Datos Generales sobre poblacion	Promedio de personas por vivienda	5.15	
Datos Generales sobre poblacion	Población menor de 5 años		
Datos Generales sobre poblacion	Población ubicada en el rango de 5 a 12 años		
Datos Generales sobre poblacion	Población ubicada en el rango de 13 a 18 años	49.00	14.00 %
Datos Generales sobre poblacion	Población ubicada en el rango de 19 a 30 años		
Datos Generales sobre poblacion	Población ubicada en el rango de 31 a 50 años		
Datos Generales sobre poblacion	Población ubicada en el rango de 51 años y más		
Fuerza de Trabajo	Poblacion en edad de Trabajar (PET)	273.00	78.00 %
Fuerza de Trabajo	Poblacion Economicamente Activa (PEA)	121.00	44.32 %
Fuerza de Trabajo	Poblacion Economicamente Inactiva(PEI)	152.00	55.68 %
Fuerza de Trabajo	Tasa de desempleao año pasado		
Meta 1	Total hogares con ingresos diario per cápita menor a $ 1.00	42.00	61.76 %
Meta 1	Total hogares con ingresos diario per cápita de $ 1.00 a 2.00	15.00	22.06 %
Meta 1	Total hogares con ingresos diario per cápita mayor a $ 2.00	11.00	16.18 %
Meta 1	Tasa de pobreza segun censo poblacion y vivienda		
Meta 1	Tasa de pobrza extrema segun censo 2001		
Meta 2	Total hogares que los ingresos les ajusta para alimentarse los 3 tiempos	59.00	86.76 %
Meta 2			

focal2 - Mozilla Firefox

		total niñ@s en edad preescolar (de 5 a 6 años)	12.00	
		# de niñ@s que están estudiando preescolar	0.00	0.00 %
		# de niños que estudian preescolar	0.00	0.00 %
		Total niñ@s que estudian primaria	41.00	
		# de niños que estudian primaria	0.00	0.00 %
		# de niñas que estudian primaria	0.00	0.00 %
	Estudios diversificados	Total niñ@s que estudian secundaria	38.00	
	Estudios diversificados	# de niños que estudian secundaria	0.00	0.00 %
	Estudios diversificados	# de niñas que estudian secundaria	0.00	0.00 %
	Estudios diversificados	# de hombres en edad de trabajar <REVISAR !!!>		
		# de mujeres en edad de trabajar <REVISAR !!!>		
		% de mujeres que trabajan remuneradamente (ocupación) <REVISAR !!!>		
		# de hombres de la fuerza de trabajo emergente que actualmente estudia		
		# de mujeres de la fuerza de trabajo emergente que actualmente estudia		
		Tasa de embarazos en adolescentes (PN) (__ mujeres de 13 a 21 años)		
		# de madres solteras/ hogares	17.00	15.89 %
	Meta 5	# de niñ@s menores o iguales a 4 años		
	Meta 5	# de niñ@s muertos menores de 5 años en el 20__		
	Meta 5	Tasa de mortalidad infantil en menores de 5 años		
	Meta 5	Total de niñ@s / niñas nacidos en el 20__	38.00	
	Meta 5	% de partos atendidos por enfermeras	0.00	0.00 %
	Meta 5	% de partos atendidos por parteras	0.00	0.00 %
	Meta 5	% de partos atendidos por médicos		
	Meta 5	% de partos atendidos por ella sola		
	Meta 5	% de partos atendidos por el marido		
	Meta 5	% de partos atendidos por otra persona		

Meta 5	% de partos atendidos por el marido
Meta 5	% de partos atendidos por otra persona

Tematica y Objetivos	Indicador	Valor	%
Meta 5	Tasa de desnutrición menores de 5 años (censo base 2001)		
Meta 6	# de madres murieron antes, durante o postparto en el 20__	0.00	0.00 %
Meta 6	Tasa de mortalidad materna por mil partos atendidos		
	# no de personas se enfermaron de paludismo durante el 20__	0.00	0.00 %
	# no de personas se enfermaron de dengue clasico durante el 20__	0.00	0.00 %
	# no de personas se enfermaron de IRAS durante el 20__		
	# no de personas se enfermaron de dengue hemorragico durante el 20__	0.00	0.00 %
	# no de personas se enfermaron de chagas durante el 20__	0.00	0.00 %
	# no de personas se enfermaron de tuberculosis durante el 20__		
	# no de personas se enfermaron de alcoholismo durante el 20__	1.00	2.78 %
	# no de personas se enfermaron de cancer durante el 20__		
	# no de personas se enfermaron de diarreas durante el 20__	6.00	16.67 %
	# no de personas se enfermaron de la piel durante el 20__	8.00	22.22 %
	# no de personas se enfermaron de otra categoria durante el 20__	12.00	33.33 %
	# no niñ@os con discapacidad durante el 20__		
	# viviendas con agua de pozo propio	1.00	1.47 %
	# viviendas con agua de acueducto	55.00	80.88 %
	# viviendas con agua de rio o quebrada	9.00	13.24 %
	# viviendas con servicio sanitario	56.00	82.35 %
	# viviendas con Letrinas	9.00	13.24 %

Fichero Editar Ver Ir a Ayuda

Anterior | Siguiente 5 de 6 Ajustar al ancho de página

	# viviendas con servicio sanitario	56.00	82.35 %
	# viviendas con Letrinas	9.00	13.24 %
	# viviendas con Letrinas y las Utilizan	9.00	13.24 %
	# viviendas con Recoleccion de basura	39.00	57.35 %
	# viviendas con Aseo de Calles	13.00	19.12 %
	# viviendas con Energia Electrica Domiciliar	54.00	79.41 %
Vivienda	# total de edificaciones en el municipio		
	# de edificaciones publicas y privadas		
	# de viviendas		
	# de viviendas desocupadas		
	# de viviendas ocupadas		

Tematica y Objetivos	Indicador	Valor	%
	# familias con vivienda propia y pagada	45.00	66.18 %
	# viviendas propias pagando	0.00	0.00 %
	# viviendas alquiladas	3.00	4.41 %
	# viviendas prestadas o cedidas	20.00	29.41 %
Condiciones de la vivienda	# viviendas buen estado	18.00	26.47 %
Condiciones de la vivienda	# viviendas condiciones regulares	30.00	44.12 %
Condiciones de la vivienda	# viviendas mal estado	20.00	29.41 %
Condiciones de la vivienda	# viviendas sin Repello	17.00	25.00 %
Condiciones de la vivienda	# viviendas con piso de tierra	12.00	17.65 %
Condiciones de la vivienda	# viviendas sin cielo falso	4.00	5.88 %
Condiciones de la viv	# viviendas techo mal estado	34.00	50.00 %

focal2 - Mozilla Firefox

ichero Editar Ver Ir a Ayuda

Anterior Siguiente 6 de 6 Ajustar al ancho de página



Tematica y Objetivos	Indicador	Valor	%
Consumo energetico para cocinar	# viviendas que utilizan leña para cocinar	65.00	95.59 %
Consumo energetico para cocinar	# viviendas que utilizan ecofogon para cocinar	0.00	0.00 %
# de dormitorios	# viviendas que tienen una pieza como dormitorio	25.00	36.76 %
Condiciones de la vivienda	# viviendas que tienen dos piezas como dormitorio	24.00	35.29 %
Condiciones de la vivienda	# viviendas que tienen tres piezas como dormitorio	12.00	17.65 %
Condiciones de la vivienda	# viviendas que tienen cuatro piezas como dormitorio	7.00	10.29 %
Participacion	# de hogares donde los hombres participan en organizaciones(mayores	6.00	8.82 %
Participacion	# de hogares donde las mujeres participan en organizaciones(mayores 18	7.00	10.29 %
Participacion	# de hogares donde participa solo un hombre	5.00	7.35 %
Participacion	# de hogares donde participan dos o mas hombres	1.00	1.47 %
Participacion	# de hogares donde participa una sola mujer	5.00	7.35 %
Participacion	# de hogares donde participan dos mujeres	2.00	2.94 %
Participacion	# de hogares donde participan tres o mas mujeres	0.00	0.00 %

Los Limones

Indicadores de Linea Base

Departamento EL PARAISO
Codigo Municipio 0702
Nombre del Municipio Alauca

Nombre Los Limones
Codigo
Tipo Comunidad: Aldea

Total Encuestas: 120

Tematica y Objetivos	Indicador	Valor	%
Datos Generales sobre poblacion	Población total	546.00	
Datos Generales sobre poblacion	Población femenina	267.00	48.90 %
Datos Generales sobre poblacion	Población masculina	279.00	51.10 %
Datos Generales sobre poblacion	Promedio de personas por vivienda	4.55	
Datos Generales sobre poblacion	Población menor de 5 años		
Datos Generales sobre poblacion	Población ubicada en el rango de 5 a 12 años		
Datos Generales sobre poblacion	Población ubicada en el rango de 13 a 18 años	76.00	13.92 %
Datos Generales sobre poblacion	Población ubicada en el rango de 19 a 30 años		
Datos Generales sobre poblacion	Población ubicada en el rango de 31 a 50 años		
Datos Generales sobre poblacion	Población ubicada en el rango de 51 años y más		
Fuerza de Trabajo	Poblacion en edad de Trabajar (PET)	435.00	79.67 %
Fuerza de Trabajo	Poblacion Economicamente Activa (PEA)	201.00	46.21 %
Fuerza de Trabajo	Poblacion Economicamente Inactiva(PEI)	234.00	53.79 %
Fuerza de Trabajo	Tasa de desempleao año pasado		
Meta 1	Total hogares con ingresos diario per cápita menor a $ 1.00	78.00	65.00 %
Meta 1	Total hogares con ingresos diario per cápita de $ 1.00 a 2.00	26.00	21.67 %
Meta 1	Total hogares con ingresos diario per cápita mayor a $ 2.00	16.00	13.33 %
Meta 1	Tasa de pobreza segun censo poblacion y vivienda		
Meta 1	Tasa de pobrza extrema segun censo 2001		
Meta 2	Total hogares que los ingresos les ajusta para alimentarse los 3 tiempos	105.00	87.50 %
Meta 2	Total hogares que los ingresos les ajusta para alimentarse los 2 tiempos	14.00	11.67 %

Meta 1	Tasa de pobrza extrema segun censo 2001		
Meta 2	Total hogares que los ingresos les ajusta para alimentarse los 3 tiempos	105.00	87.50 %
Meta 2	Total hogares que los ingresos les ajusta para alimentarse los 2 tiempos	14.00	11.67 %
Meta 2	Total hogares que los ingresos les ajusta para alimentarse los 2 tiempos	0.00	0.00 %
Ingresos por remesas	# Hogares que reciben remesas	3.00	2.50 %
Ingresos por remesas	# Hogares que reciben remesas menos de Lps. 1000.00	0.00	0.00 %
Ingresos por remesas	# Hogares que reciben remesas de Lps. 1001.00 a 2000	2.00	66.67 %

Tematica y Objetivos	Indicador	Valor	%
Ingresos por remesas	# Hogares que reciben remesas de Lps. 2001.00 en adelante	0.00	0.00 %
Familias Trabajan la tierra y producen	# hogares que trabajan por cuenta propia la tierra	60.00	50.00 %
Familias Trabajan la tierra y producen	# hogares trabajan tierra totalmente pagada	34.00	28.33 %
Familias Trabajan la tierra y producen	# hogares trabajan tierra propia pagando	0.00	0.00 %
Familias Trabajan la tierra y producen	# hogares trabajan en tierra alquilada y prestada	26.00	21.67 %
Familias Trabajan la tierra y producen	# hogares trabajan en tierra en litigio y comunal	0.00	0.00 %
Familias Trabajan la tierra y producen	# hogares que no tiene tierra	60.00	50.00 %
Familias Trabajan la tierra y producen	# hogares que producen alimento	53.00	88.33 %
Familias Trabajan la tierra y producen	# hogares que producen alimento para autoconsumo	45.00	84.91 %
Personas Trabajan la tierra por familia	# viviendas donde trabaja una persona por familia	55.00	49.11 %
Personas Trabajan la tierra por familia	# viviendas donde trabajan dos persona por familia	39.00	34.82 %
Personas Trabajan la tierra por familia	# viviendas donde trabajan tres personas por familia	9.00	8.04 %
Personas Trabajan la tierra por familia	# viviendas donde trabajan 4 o más personas por familia	9.00	8.04 %
Datos Generales sobre poblacion	# de niñ@s en edad de estudiar	226.00	41.39 %
Datos Generales sobre poblacion	# de niñ@s en edad escolar que actualmente estudian	129.00	57.08 %

Personas Trabajan la tierra por familia	# viviendas donde trabajan 4 o más personas por familia	9.00	8.04 %
Datos Generales sobre poblacion	# de niñ@s en edad de estudiar	226.00	41.39 %
Datos Generales sobre poblacion	# de niñ@s en edad escolar que actualmente estudian	129.00	57.08 %
Datos Generales sobre poblacion	niñ@s en edad escolar que actualmente no estudian	97.00	42.92 %
Datos Generales sobre poblacion	# de niñ@s en edad de estudiar del sexo femenino	0.00	0.00 %
Datos Generales sobre poblacion	# de niñ@s en edad de estudiar del sexo masculino	0.00	0.00 %
Datos Generales sobre poblacion	# de niñ@s que actualmente estudian del sexo masculino	0.00	0.00 %
Datos Generales sobre poblacion	# de niñ@s que actualmente estudian del sexo femenino	0.00	0.00 %
Meta 3	# de niñ@s en edad preescolar (de 5 a 6 años)	30.00	13.27 %
Meta 3	# de niñ@s que están estudiando preescolar	14.00	46.67 %
	# de niñ@s en edad de estudiar primaria (7 a 12 años)	64.00	28.32 %
	# de niñ@s que estudian primaria	58.00	90.63 %
	# de niñ@s en edad de estudiar plan básico (13 a 15 años)	37.00	16.37 %
	# de niñ@s que actualmente cursan plan básico	15.00	40.54 %
Estudios diversificados	# de niñ@s en edad de estudiar diversificado (16 a 18 años)	41.00	18.14 %
Estudios diversificados	# de niñ@s que actualmente cursan diversificado	1.00	2.44 %
Estudios diversificados	# de niñ@s en edad de estudiar universidad (19 a 23 años)	54.00	23.89 %

Tematica y Objetivos	Indicador	Valor	%
Estudios diversificados	# jóvenes que actualmente estudian en la universidad	0.00	0.00 %
	Población que representa fuerza de trabajo emergente (13 a 18 años)	78.00	34.51 %
	Población fuerza de trabajo emergente que actualmente estudia en la	16.00	7.08 %
	total niñ@s en edad preescolar (de 5 a 6 años)	14.00	
	# de niñ@s que están estudiando preescolar	0.00	0.00 %
	# de niños que estudian preescolar	0.00	0.00 %

Tematica y Objetivos	Indicador	Valor	%
Meta 5	Tasa de desnutrición menores de 5 años (censo base 2001)		
Meta 6	# de madres murieron antes, durante o postparto en el 20_	0.00	0.00 %
Meta 6	Tasa de mortalidad materna por mil partos atendidos		
	# no de personas se enfermaron de paludismo durante el 20__	0.00	0.00 %
	# no de personas se enfermaron de dengue clasico durante el 20__	8.00	8.25 %
	# no de personas se enfermaron de IRAS durante el 20__		
	# no de personas se enfermaron de dengue hemorragico durante el 20__	0.00	0.00 %
	# no de personas se enfermaron de chagas durante el 20__	2.00	2.06 %
	# no de personas se enfermaron de tuberculosis durante el 20__		
	# no de personas se enfermaron de alcoholismo durante el 20__	0.00	0.00 %
	# no de personas se enfermaron de cancer durante el 20__		
	# no de personas se enfermaron de diarreas durante el 20__	5.00	5.15 %
	# no de personas se enfermaron de la piel durante el 20__	12.00	12.37 %
	# no de personas se enfermaron de otra categoria durante el 20__	26.00	26.80 %
	# no niñ@os con discapacidad durante el 20__		
	# viviendas con agua de pozo propio	3.00	2.50 %
	# viviendas con agua de acueducto	99.00	82.50 %
	# viviendas con agua de rio o quebrada	10.00	8.33 %
	# viviendas con servicio sanitario	65.00	54.17 %
	# viviendas con Letrinas	37.00	30.83 %
	# viviendas con Letrinas y las Utilizan	36.00	30.00 %
	# viviendas con Recoleccion de basura	82.00	68.33 %
	# viviendas con Aseo de Calles	23.00	19.17 %

	# viviendas con servicio sanitario	65.00	54.17 %
	# viviendas con Letrinas	37.00	30.83 %
	# viviendas con Letrinas y las Utilizan	36.00	30.00 %
	# viviendas con Recoleccion de basura	82.00	68.33 %
	# viviendas con Aseo de Calles	23.00	19.17 %
	# viviendas con Energia Electrica Domiciliar	85.00	70.83 %
Vivienda	# total de edificaciones en el municipio		
	# de edificaciones publicas y privadas		
	# de viviendas		
	# de viviendas desocupadas		
	# de viviendas ocupadas		

Tematica y Objetivos	Indicador	Valor	%
	# familias con vivienda propia y pagada	87.00	72.50 %
	# viviendas propias pagando	0.00	0.00 %
	# viviendas alquiladas	0.00	0.00 %
	# viviendas prestadas o cedidas	33.00	27.50 %
Condiciones de la vivienda	# viviendas buen estado	23.00	19.17 %
Condiciones de la vivienda	# viviendas condiciones regulares	59.00	49.17 %
Condiciones de la vivienda	# viviendas mal estado	38.00	31.67 %
Condiciones de la vivienda	# viviendas sin Repello	49.00	40.83 %
Condiciones de la vivienda	# viviendas con piso de tierra	16.00	13.33 %
Condiciones de la vivienda	# viviendas sin cielo falso	6.00	5.00 %
Condiciones de la vivienda	# viviendas techo mal estado	51.00	42.50 %

	# viviendas prestadas o cedidas	33.00	27.50 %
Condiciones de la vivienda	# viviendas buen estado	23.00	19.17 %
Condiciones de la vivienda	# viviendas condiciones regulares	59.00	49.17 %
Condiciones de la vivienda	# viviendas mal estado	38.00	31.67 %
Condiciones de la vivienda	# viviendas sin Repello	49.00	40.83 %
Condiciones de la vivienda	# viviendas con piso de tierra	16.00	13.33 %
Condiciones de la vivienda	# viviendas sin cielo falso	6.00	5.00 %
Condiciones de la vivienda	# viviendas techo mal estado	51.00	42.50 %
Condiciones de la vivienda	# viviendas con problemas estructurales	29.00	24.17 %
Condiciones de la vivienda	# viviendas sin ningun problema	16.00	13.33 %
Condiciones de la vivienda	# viviendas con una pieza	43.00	35.83 %
Condiciones de la vivienda	# viviendas con dos piezas	56.00	46.67 %
Condiciones de la vivienda	# viviendas con tres piezas	16.00	13.33 %
Condiciones de la vivienda	# viviendas con cuatro piezas	34.00	28.33 %
Condiciones de la vivienda	# viviendas con cinco piezas	15.00	12.50 %
Condiciones de la vivienda	# viviendas con seis piezas	8.00	6.67 %
Viviendas con baños	# viviendas con cero baños	55.00	45.83 %
Viviendas con baños	# viviendas con un baño	62.00	51.67 %
Viviendas con baños	# viviendas con dos banos	2.00	1.67 %
Viviendas con baños	# viviendas 3 baños o mas	1.00	0.83 %
# familias por vivienda	# viviendas con una familia	98.00	81.67 %
# familias por vivienda	# viviendas con dos familias	17.00	14.17 %
# familias por vivienda	# viviendas con tres familias	5.00	4.17 %
Consumo energetico para cocinar	# viviendas que utilizan electricidad para cocinar	0.00	0.00 %
Consumo energetico para cocinar	# viviendas que utilizan gas volatil para cocinar	0.00	0.00 %
Consumo energetico para cocinar	# viviendas que utilizan kerosen para cocinar	0.00	0.00 %

Tematica y Objetivos	Indicador	Valor	%
Consumo energetico para cocinar	# viviendas que utilizan leña para cocinar	112.00	93.33 %
Consumo energetico para cocinar	# viviendas que utilizan ecofogon para cocinar	0.00	0.00 %
# de dormitorios	# viviendas que tienen una pieza como dormitorio	43.00	35.83 %
Condiciones de la vivienda	# viviendas que tienen dos piezas como dormitorio	56.00	46.67 %
Condiciones de la vivienda	# viviendas que tienen tres piezas como dormitorio	16.00	13.33 %
Condiciones de la vivienda	# viviendas que tienen cuatro piezas como dormitorio	5.00	4.17 %
Participacion	# de hogares donde los hombres participan en organizaciones(mayores	13.00	10.83 %
Participacion	# de hogares donde las mujeres participan en organizaciones(mayores 18	16.00	13.33 %
Participacion	# de hogares donde participa solo un hombre	13.00	10.83 %
Participacion	# de hogares donde participan dos o mas hombres	0.00	0.00 %
Participacion	# de hogares donde participa una sola mujer	16.00	13.33 %
Participacion	# de hogares donde participan dos mujeres	0.00	0.00 %
Participacion	# de hogares donde participan tres o mas mujeres	0.00	0.00 %

ZONA 4

El Pedregalito

Menú de la ventana | Ir a | Ayuda

Anterior | Siguiente | 1 | de 6 | Ajustar al ancho de página

Indicadores de Linea Base

Departamento: EL PARAISO
Codigo Municipio: 0702
Nombre del Municipio: Alauca

Nombre: El Pedregalito
Codigo:
Tipo Comunidad: Aldea

Total Encuestas: 56

Tematica y Objetivos	Indicador	Valor	%
Datos Generales sobre poblacion	Población total	269.00	
Datos Generales sobre poblacion	Población femenina	128.00	47.58 %
Datos Generales sobre poblacion	Población masculina	141.00	52.42 %
Datos Generales sobre poblacion	Promedio de personas por vivienda	4.80	
Datos Generales sobre poblacion	Población menor de 5 años		
Datos Generales sobre poblacion	Población ubicada en el rango de 5 a 12 años		
Datos Generales sobre poblacion	Población ubicada en el rango de 13 a 18 años	30.00	11.15 %
Datos Generales sobre poblacion	Población ubicada en el rango de 19 a 30 años		
Datos Generales sobre poblacion	Población ubicada en el rango de 31 a 50 años		
Datos Generales sobre poblacion	Población ubicada en el rango de 51 años y más		
Fuerza de Trabajo	Poblacion en edad de Trabajar (PET)	212.00	78.81 %
Fuerza de Trabajo	Poblacion Economicamente Activa (PEA)	86.00	40.57 %
Fuerza de Trabajo	Poblacion Economicamente Inactiva(PEI)	126.00	59.43 %
Fuerza de Trabajo	Tasa de desempleao año pasado		
Meta 1	Total hogares con ingresos diario per cápita menor a $ 1.00	49.00	87.50 %
Meta 1	Total hogares con ingresos diario per cápita de $ 1.00 a 2.00	4.00	7.14 %
Meta 1	Total hogares con ingresos diario per cápita mayor a $ 2.00	3.00	5.36 %
Meta 1	Tasa de pobreza segun censo poblacion y vivienda		
Meta 1	Tasa de pobrza extrema segun censo 2001		
Meta 2	Total hogares que los ingresos les ajusta para alimentarse los 3 tiempos	48.00	85.71 %

Meta 2	Total hogares que los ingresos les ajusta para alimentarse los 2 tiempos	0.00	0.00 %
Ingresos por remesas	# Hogares que reciben remesas	1.00	1.79 %
Ingresos por remesas	# Hogares que reciben remesas menos de Lps. 1000.00	0.00	0.00 %
Ingresos por remesas	# Hogares que reciben remesas de Lps. 1001.00 a 2000	0.00	0.00 %

Tematica y Objetivos	Indicador	Valor	%
Ingresos por remesas	# Hogares que reciben remesas de Lps. 2001.00 en adelante	0.00	0.00 %
Familias Trabajan la tierra y producen	# hogares que trabajan por cuenta propia la tierra	50.00	89.29 %
Familias Trabajan la tierra y producen	# hogares trabajan tierra totalmente pagada	16.00	28.57 %
Familias Trabajan la tierra y producen	# hogares trabajan tierra propia pagando	1.00	1.79 %
Familias Trabajan la tierra y producen	# hogares trabajan en tierra alquilada y prestada	33.00	58.93 %
Familias Trabajan la tierra y producen	# hogares trabajan en tierra en litigio y comunal	0.00	0.00 %
Familias Trabajan la tierra y producen	# hogares que no tiene tierra	5.00	8.93 %
Familias Trabajan la tierra y producen	# hogares que producen alimento	50.00	100.00 %
Familias Trabajan la tierra y producen	# hogares que producen alimento para autoconsumo	43.00	86.00 %
Personas Trabajan la tierra por familia	# viviendas donde trabaja una persona por familia	33.00	61.11 %
Personas Trabajan la tierra por familia	# viviendas donde trabajan dos persona por familia	14.00	25.93 %
Personas Trabajan la tierra por familia	# viviendas donde trabajan tres personas por familia	4.00	7.41 %
Personas Trabajan la tierra por familia	# viviendas donde trabajan 4 o más personas por familia	3.00	5.56 %
Datos Generales sobre poblacion	# de niñ@s en edad de estudiar	102.00	37.92 %
Datos Generales sobre poblacion	# de niñ@s en edad escolar que actualmente estudian	65.00	63.73 %
Datos Generales sobre poblacion	niñ@s en edad escolar que actualmente no estudian	37.00	36.27 %
Datos Generales sobre poblacion	# de niñ@s en edad de estudiar del sexo femenino	0.00	0.00 %
Datos Generales sobre poblacion	# de niñ@s en edad de estudiar del sexo masculino	0.00	0.00 %

Menú de la Ventana | Ir a | Ayuda

Anterior | Siguiente | 2 | de 6 | Ajustar al ancho de página

Personas Trabajan la tierra por familia	# viviendas donde trabajan 4 o más personas por familia	3.00	5.56 %
Datos Generales sobre poblacion	# de niñ@s en edad de estudiar	102.00	37.92 %
Datos Generales sobre poblacion	# de niñ@s en edad escolar que actualmente estudian	65.00	63.73 %
Datos Generales sobre poblacion	niñ@s en edad escolar que actualmente no estudian	37.00	36.27 %
Datos Generales sobre poblacion	# de niñ@s en edad de estudiar del sexo femenino	0.00	0.00 %
Datos Generales sobre poblacion	# de niñ@s en edad de estudiar del sexo masculino	0.00	0.00 %
Datos Generales sobre poblacion	# de niñ@s que actualmente estudian del sexo masculino	0.00	0.00 %
Datos Generales sobre poblacion	# de niñ@s que actualmente estudian del sexo femenino	0.00	0.00 %
Meta 3	# de niñ@s en edad preescolar (de 5 a 6 años)	15.00	14.71 %
Meta 3	# de niñ@s que están estudiando preescolar	8.00	53.33 %
	# de niñ@s en edad de estudiar primaria (7 a 12 años)	30.00	29.41 %
	# de niñ@s que estudian primaria	30.00	100.00 %
	# de niñ@s en edad de estudiar plan básico (13 a 15 años)	17.00	16.67 %
	# de niñ@s que actualmente cursan plan básico	10.00	58.82 %
Estudios diversificados	# de niñ@s en edad de estudiar diversificado (16 a 18 años)	15.00	14.71 %
Estudios diversificados	# de niñ@s que actualmente cursan diversificado	4.00	26.67 %
Estudios diversificados	# de niñ@s en edad de estudiar universidad (19 a 23 años)	25.00	24.51 %

Tematica y Objetivos	Indicador	Valor	%
Estudios diversificados	# jóvenes que actualmente estudian en la universidad	0.00	0.00 %
	Población que representa fuerza de trabajo emergente (13 a 18 años)	32.00	31.37 %
	Población fuerza de trabajo emergente que actualmente estudia en la	14.00	13.73 %
	total niñ@s en edad preescolar (de 5 a 6 años)	8.00	
	# de niñ@s que están estudiando preescolar	0.00	0.00 %
	# de niños que estudian preescolar	0.00	0.00 %

	total niñ@s en edad preescolar (de 5 a 6 años)	8.00	
	# de niñ@s que están estudiando preescolar	0.00	0.00 %
	# de niños que estudian preescolar	0.00	0.00 %
	Total niñ@s que estudian primaria	38.00	
	# de niños que estudian primaria	0.00	0.00 %
	# de niñas que estudian primaria	0.00	0.00 %
Estudios diversificados	Total niñ@s que estudian secundaria	19.00	
Estudios diversificados	# de niños que estudian secundaria	0.00	0.00 %
Estudios diversificados	# de niñas que estudian secundaria	0.00	0.00 %
Estudios diversificados	# de hombres en edad de trabajar <REVISAR !!!>		
	# de mujeres en edad de trabajar <REVISAR !!!>		
	% de mujeres que trabajan remuneradamente (ocupación) <REVISAR !!!>		
	# de hombres de la fuerza de trabajo emergente que actualmente estudia		
	# de mujeres de la fuerza de trabajo emergente que actualmente estudia		
	Tasa de embarazos en adolescentes (PN) (__ mujeres de 13 a 21 años)		
	# de madres solteras/ hogares	25.00	30.12 %
Meta 5	# de niñ@s menores o iguales a 4 años		
Meta 5	# de niñ@s muertos menores de 5 años en el 20___		
Meta 5	Tasa de mortalidad infantil en menores de 5 años		
Meta 5	Total de niñ@s / niñas nacidos en el 20___	19.00	
Meta 5	% de partos atendidos por enfermeras	0.00	0.00 %
Meta 5	% de partos atendidos por parteras	0.00	0.00 %
Meta 5	% de partos atendidos por médicos		
Meta 5	% de partos atendidos por ella sola		
Meta 5	% de partos atendidos por el marido		
Meta 5	% de partos atendidos por otra persona		

Meta 5	% de partos atendidos por el marido
Meta 5	% de partos atendidos por otra persona

Tematica y Objetivos	Indicador	Valor	%
Meta 5	Tasa de desnutrición menores de 5 años (censo base 2001)		
Meta 6	# de madres murieron antes, durante o postparto en el 20__	0.00	0.00 %
Meta 6	Tasa de mortalidad materna por mil partos atendidos		
	# no de personas se enfermaron de paludismo durante el 20__	0.00	0.00 %
	# no de personas se enfermaron de dengue clasico durante el 20__	9.00	14.75 %
	# no de personas se enfermaron de IRAS durante el 20__		
	# no de personas se enfermaron de dengue hemorragico durante el 20__	0.00	0.00 %
	# no de personas se enfermaron de chagas durante el 20__	0.00	0.00 %
	# no de personas se enfermaron de tuberculosis durante el 20__		
	# no de personas se enfermaron de alcoholismo durante el 20__	0.00	0.00 %
	# no de personas se enfermaron de cancer durante el 20__		
	# no de personas se enfermaron de diarreas durante el 20__	14.00	22.95 %
	# no de personas se enfermaron de la piel durante el 20__	7.00	11.48 %
	# no de personas se enfermaron de otra categoria durante el 20__	20.00	32.79 %
	# no niñ@os con discapacidad durante el 20__		
	# viviendas con agua de pozo propio	1.00	1.79 %
	# viviendas con agua de acueducto	1.00	1.79 %
	# viviendas con agua de rio o quebrada	14.00	25.00 %
	# viviendas con servicio sanitario	1.00	1.79 %
	# viviendas con Letrinas	42.00	75.00 %

	# viviendas con servicio sanitario	1.00	1.79 %
	# viviendas con Letrinas	42.00	75.00 %
	# viviendas con Letrinas y las Utilizan	42.00	75.00 %
	# viviendas con Recoleccion de basura	37.00	66.07 %
	# viviendas con Aseo de Calles	39.00	69.64 %
	# viviendas con Energia Electrica Domiciliar	1.00	1.79 %
Vivienda	# total de edificaciones en el municipio		
	# de edificaciones publicas y privadas		
	# de viviendas		
	# de viviendas desocupadas		
	# de viviendas ocupadas		

Tematica y Objetivos	Indicador	Valor	%
	# familias con vivienda propia y pagada	51.00	91.07 %
	# viviendas propias pagando	0.00	0.00 %
	# viviendas alquiladas	0.00	0.00 %
	# viviendas prestadas o cedidas	5.00	8.93 %
Condiciones de la vivienda	# viviendas buen estado	10.00	17.86 %
Condiciones de la vivienda	# viviendas condiciones regulares	16.00	28.57 %
Condiciones de la vivienda	# viviendas mal estado	30.00	53.57 %
Condiciones de la vivienda	# viviendas sin Repello	28.00	50.00 %
Condiciones de la vivienda	# viviendas con piso de tierra	3.00	5.36 %
Condiciones de la vivienda	# viviendas sin cielo falso	19.00	33.93 %
Condiciones de la vivienda	# viviendas techo mal estado	24.00	42.86 %

Menú de la ventana | Ir a | Ayuda

Anterior | Siguiente | 5 | de 6 | Ajustar al ancho de página

Condiciones de la vivienda	# viviendas mal estado	30.00	53.57 %
Condiciones de la vivienda	# viviendas sin Repello	28.00	50.00 %
Condiciones de la vivienda	# viviendas con piso de tierra	3.00	5.36 %
Condiciones de la vivienda	# viviendas sin cielo falso	19.00	33.93 %
Condiciones de la vivienda	# viviendas techo mal estado	24.00	42.86 %
Condiciones de la vivienda	# viviendas con problemas estructurales	25.00	44.64 %
Condiciones de la vivienda	# viviendas sin ningun problema	3.00	5.36 %
Condiciones de la vivienda	# viviendas con una pieza	22.00	39.29 %
Condiciones de la vivienda	# viviendas con dos piezas	23.00	41.07 %
Condiciones de la vivienda	# viviendas con tres piezas	9.00	16.07 %
Condiciones de la vivienda	# viviendas con cuatro piezas	18.00	32.14 %
Condiciones de la vivienda	# viviendas con cinco piezas	13.00	23.21 %
Condiciones de la vivienda	# viviendas con seis piezas	7.00	12.50 %
Viviendas con baños	# viviendas con cero baños	39.00	69.64 %
Viviendas con baños	# viviendas con un baño	16.00	28.57 %
Viviendas con baños	# viviendas con dos banos	1.00	1.79 %
Viviendas con baños	# viviendas 3 baños o mas	0.00	0.00 %
# familias por vivienda	# viviendas con una familia	40.00	71.43 %
# familias por vivienda	# viviendas con dos familias	13.00	23.21 %
# familias por vivienda	# viviendas con tres familias	3.00	5.36 %
Consumo energetico para cocinar	# viviendas que utilizan electricidad para cocinar	0.00	0.00 %
Consumo energetico para cocinar	# viviendas que utilizan gas volatil para cocinar	0.00	0.00 %
Consumo energetico para cocinar	# viviendas que utilizan kerosen para cocinar	0.00	0.00 %

Tematica y Objetivos	Indicador	Valor	%
Consumo energetico para cocinar	# viviendas que utilizan leña para cocinar	55.00	98.21 %
Consumo energetico para cocinar	# viviendas que utilizan ecofogon para cocinar	0.00	0.00 %
# de dormitorios	# viviendas que tienen una pieza como dormitorio	22.00	39.29 %
Condiciones de la vivienda	# viviendas que tienen dos piezas como dormitorio	23.00	41.07 %
Condiciones de la vivienda	# viviendas que tienen tres piezas como dormitorio	9.00	16.07 %
Condiciones de la vivienda	# viviendas que tienen cuatro piezas como dormitorio	2.00	3.57 %
Participacion	# de hogares donde los hombres participan en organizaciones(mayores	0.00	0.00 %
Participacion	# de hogares donde las mujeres participan en organizaciones(mayores 18	0.00	0.00 %
Participacion	# de hogares donde participa solo un hombre	0.00	0.00 %
Participacion	# de hogares donde participan dos o mas hombres	0.00	0.00 %
Participacion	# de hogares donde participa una sola mujer	0.00	0.00 %
Participacion	# de hogares donde participan dos mujeres	0.00	0.00 %
Participacion	# de hogares donde participan tres o mas mujeres	0.00	0.00 %

Sabana Redonda

Indicadores de Linea Base

Departamento	EL PARAISO	Nombre	sabana Redonda		
Codigo Municipio	0702	Codigo		Total Encuestas:	37
Nombre del Municipio	Alauca	Tipo Comunidad:	Aldea		

Tematica y Objetivos	Indicador	Valor	%
Datos Generales sobre poblacion	Población total	197.00	
Datos Generales sobre poblacion	Población femenina	91.00	46.19 %
Datos Generales sobre poblacion	Población masculina	106.00	53.81 %
Datos Generales sobre poblacion	Promedio de personas por vivienda	5.32	
Datos Generales sobre poblacion	Población menor de 5 años		
Datos Generales sobre poblacion	Población ubicada en el rango de 5 a 12 años		
Datos Generales sobre poblacion	Población ubicada en el rango de 13 a 18 años	38.00	19.29 %
Datos Generales sobre poblacion	Población ubicada en el rango de 19 a 30 años		
Datos Generales sobre poblacion	Población ubicada en el rango de 31 a 50 años		
Datos Generales sobre poblacion	Población ubicada en el rango de 51 años y más		
Fuerza de Trabajo	Poblacion en edad de Trabajar (PET)	161.00	81.73 %
Fuerza de Trabajo	Poblacion Economicamente Activa (PEA)	70.00	43.48 %
Fuerza de Trabajo	Poblacion Economicamente Inactiva(PEI)	91.00	56.52 %
Fuerza de Trabajo	Tasa de desempleao año pasado		
Meta 1	Total hogares con ingresos diario per cápita menor a $ 1.00	27.00	72.97 %
Meta 1	Total hogares con ingresos diario per cápita de $ 1.00 a 2.00	7.00	18.92 %
Meta 1	Total hogares con ingresos diario per cápita mayor a $ 2.00	3.00	8.11 %
Meta 1	Tasa de pobreza segun censo poblacion y vivienda		
Meta 1	Tasa de pobrza extrema segun censo 2001		
Meta 2	Total hogares que los ingresos les ajusta para alimentarse los 3 tiempos	31.00	83.78 %
Meta 2	Total hogares que los ingresos les ajusta para alimentarse los 2 tiempos	6.00	16.22 %

Fuerza de Trabajo	Tasa de desempleao año pasado		
Meta 1	Total hogares con ingresos diario per cápita menor a $ 1.00	27.00	72.97 %
Meta 1	Total hogares con ingresos diario per cápita de $ 1.00 a 2.00	7.00	18.92 %
Meta 1	Total hogares con ingresos diario per cápita mayor a $ 2.00	3.00	8.11 %
Meta 1	Tasa de pobreza segun censo poblacion y vivienda		
Meta 1	Tasa de pobrza extrema segun censo 2001		
Meta 2	Total hogares que los ingresos les ajusta para alimentarse los 3 tiempos	31.00	83.78 %
Meta 2	Total hogares que los ingresos les ajusta para alimentarse los 2 tiempos	6.00	16.22 %
Meta 2	Total hogares que los ingresos les ajusta para alimentarse los 2 tiempos	0.00	0.00 %
Ingresos por remesas	# Hogares que reciben remesas	0.00	0.00 %
Ingresos por remesas	# Hogares que reciben remesas menos de Lps. 1000.00	0.00	
Ingresos por remesas	# Hogares que reciben remesas de Lps. 1001.00 a 2000	0.00	

Tematica y Objetivos	Indicador	Valor	%
Ingresos por remesas	# Hogares que reciben remesas de Lps. 2001.00 en adelante	0.00	
Familias Trabajan la tierra y producen	# hogares que trabajan por cuenta propia la tierra	35.00	94.59 %
Familias Trabajan la tierra y producen	# hogares trabajan tierra totalmente pagada	17.00	45.95 %
Familias Trabajan la tierra y producen	# hogares trabajan tierra propia pagando	2.00	5.41 %
Familias Trabajan la tierra y producen	# hogares trabajan en tierra alquilada y prestada	16.00	43.24 %
Familias Trabajan la tierra y producen	# hogares trabajan en tierra en litigio y comunal	0.00	0.00 %
Familias Trabajan la tierra y producen	# hogares que no tiene tierra	2.00	5.41 %
Familias Trabajan la tierra y producen	# hogares que producen alimento	34.00	97.14 %
Familias Trabajan la tierra y producen	# hogares que producen alimento para autoconsumo	31.00	91.18 %
Personas Trabajan la tierra por familia	# viviendas donde trabaja una persona por familia	17.00	48.57 %

Familias Trabajan la tierra y producen	# hogares que producen alimento	34.00	97.14 %
Familias Trabajan la tierra y producen	# hogares que producen alimento para autoconsumo	31.00	91.18 %
Personas Trabajan la tierra por familia	# viviendas donde trabaja una persona por familia	17.00	48.57 %
Personas Trabajan la tierra por familia	# viviendas donde trabajan dos persona por familia	9.00	25.71 %
Personas Trabajan la tierra por familia	# viviendas donde trabajan tres personas por familia	5.00	14.29 %
Personas Trabajan la tierra por familia	# viviendas donde trabajan 4 o más personas por familia	4.00	11.43 %
Datos Generales sobre poblacion	# de niñ@s en edad de estudiar	78.00	39.59 %
Datos Generales sobre poblacion	# de niñ@s en edad escolar que actualmente estudian	50.00	64.10 %
Datos Generales sobre poblacion	niñ@s en edad escolar que actualmente no estudian	28.00	35.90 %
Datos Generales sobre poblacion	# de niñ@s en edad de estudiar del sexo femenino	0.00	0.00 %
Datos Generales sobre poblacion	# de niñ@s en edad de estudiar del sexo masculino	0.00	0.00 %
Datos Generales sobre poblacion	# de niñ@s que actualmente estudian del sexo masculino	0.00	0.00 %
Datos Generales sobre poblacion	# de niñ@s que actualmente estudian del sexo femenino	0.00	0.00 %
Meta 3	# de niñ@s en edad preescolar (de 5 a 6 años)	6.00	7.69 %
Meta 3	# de niñ@s que están estudiando preescolar	5.00	83.33 %
	# de niñ@s en edad de estudiar primaria (7 a 12 años)	19.00	24.36 %
	# de niñ@s que estudian primaria	18.00	94.74 %
	# de niñ@s en edad de estudiar plan básico (13 a 15 años)	16.00	20.51 %
	# de niñ@s que actualmente cursan plan básico	10.00	62.50 %
Estudios diversificados	# de niñ@s en edad de estudiar diversificado (16 a 18 años)	18.00	23.08 %
Estudios diversificados	# de niñ@s que actualmente cursan diversificado	2.00	11.11 %
Estudios diversificados	# de niñ@s en edad de estudiar universidad (19 a 23 años)	19.00	24.36 %

Tematica y Objetivos	Indicador	Valor	%
Estudios diversificados	# jóvenes que actualmente estudian en la universidad	0.00	0.00 %
	Población que representa fuerza de trabajo emergente (13 a 18 años)	34.00	43.59 %
	Población fuerza de trabajo emergente que actualmente estudia en la	12.00	15.38 %
	total niñ@s en edad preescolar (de 5 a 6 años)	5.00	
	# de niñ@s que están estudiando preescolar	0.00	0.00 %
	# de niños que estudian preescolar	0.00	0.00 %
	Total niñ@s que estudian primaria	20.00	
	# de niños que estudian primaria	0.00	0.00 %
	# de niñas que estudian primaria	0.00	0.00 %
Estudios diversificados	Total niñ@s que estudian secundaria	24.00	
Estudios diversificados	# de niños que estudian secundaria	0.00	0.00 %
Estudios diversificados	# de niñas que estudian secundaria	0.00	0.00 %
Estudios diversificados	# de hombres en edad de trabajar <REVISAR !!!>		
	# de mujeres en edad de trabajar <REVISAR !!!>		
	% de mujeres que trabajan remuneradamente (ocupación) <REVISAR !!!>		
	# de hombres de la fuerza de trabajo emergente que actualmente estudia		
	# de mujeres de la fuerza de trabajo emergente que actualmente estudia		
	Tasa de embarazos en adolescentes (PN) (__ mujeres de 13 a 21 años)		
	# de madres solteras/ hogares	11.00	18.64 %
Meta 5	# de niñ@s menores o iguales a 4 años		
Meta 5	# de niñ@s muertos menores de 5 años en el 20___	1.00	
Meta 5	Tasa de mortalidad infantil en menores de 5 años		
Meta 5	Total de niñ@s / niñas nacidos en el 20___	24.00	
Meta 5	% de partos atendidos por enfermeras	0.00	0.00 %

Meta 5	Tasa de mortalidad infantil en menores de 5 años		
Meta 5	Total de niñ@s / niñas nacidos en el 20___	24.00	
Meta 5	% de partos atendidos por enfermeras	0.00	0.00 %
Meta 5	% de partos atendidos por parteras	0.00	0.00 %
Meta 5	% de partos atendidos por médicos		
Meta 5	% de partos atendidos por ella sola		
Meta 5	% de partos atendidos por el marido		
Meta 5	% de partos atendidos por otra persona		

Tematica y Objetivos	Indicador	Valor	%
Meta 5	Tasa de desnutrición menores de 5 años (censo base 2001)		
Meta 6	# de madres murieron antes, durante o postparto en el 20_	1.00	1.69 %
Meta 6	Tasa de mortalidad materna por mil partos atendidos		
	# no de personas se enfermaron de paludismo durante el 20__	0.00	0.00 %
	# no de personas se enfermaron de dengue clasico durante el 20__	15.00	27.78 %
	# no de personas se enfermaron de IRAS durante el 20__		
	# no de personas se enfermaron de dengue hemorragico durante el 20__	0.00	0.00 %
	# no de personas se enfermaron de chagas durante el 20__	0.00	0.00 %
	# no de personas se enfermaron de tuberculosis durante el 20__		
	# no de personas se enfermaron de alcoholismo durante el 20__	1.00	1.85 %
	# no de personas se enfermaron de cancer durante el 20__		
	# no de personas se enfermaron de diarreas durante el 20__	2.00	3.70 %
	# no de personas se enfermaron de la piel durante el 20__	4.00	7.41 %
	# no de personas se enfermaron de otra categoria durante el 20__	25.00	46.30 %
	# no niñ@os con discapacidad durante el 20__		

	# no de personas se enfermaron de la piel durante el 20__	4.00	7.41 %
	# no de personas se enfermaron de otra categoria durante el 20__	25.00	46.30 %
	# no niñ@os con discapacidad durante el 20__		
	# viviendas con agua de pozo propio	4.00	10.81 %
	# viviendas con agua de acueducto	0.00	0.00 %
	# viviendas con agua de rio o quebrada	10.00	27.03 %
	# viviendas con servicio sanitario	10.00	27.03 %
	# viviendas con Letrinas	23.00	62.16 %
	# viviendas con Letrinas y las Utilizan	17.00	45.95 %
	# viviendas con Recoleccion de basura	26.00	70.27 %
	# viviendas con Aseo de Calles	19.00	51.35 %
	# viviendas con Energia Electrica Domiciliar	0.00	0.00 %
Vivienda	# total de edificaciones en el municipio		
	# de edificaciones publicas y privadas		
	# de viviendas		
	# de viviendas desocupadas		
	# de viviendas ocupadas		

Tematica y Objetivos	Indicador	Valor	%
	# familias con vivienda propia y pagada	33.00	89.19 %
	# viviendas propias pagando	1.00	2.70 %
	# viviendas alquiladas	0.00	0.00 %
	# viviendas prestadas o cedidas	3.00	8.11 %
Condiciones de la vivienda	# viviendas buen estado	4.00	10.81 %
Condiciones de la vivienda	# viviendas condiciones regulares	21.00	56.76 %

	# viviendas prestadas o cedidas	3.00	8.11 %
Condiciones de la vivienda	# viviendas buen estado	4.00	10.81 %
Condiciones de la vivienda	# viviendas condiciones regulares	21.00	56.76 %
Condiciones de la vivienda	# viviendas mal estado	12.00	32.43 %
Condiciones de la vivienda	# viviendas sin Repello	22.00	59.46 %
Condiciones de la vivienda	# viviendas con piso de tierra	1.00	2.70 %
Condiciones de la vivienda	# viviendas sin cielo falso	1.00	2.70 %
Condiciones de la vivienda	# viviendas techo mal estado	14.00	37.84 %
Condiciones de la vivienda	# viviendas con problemas estructurales	8.00	21.62 %
Condiciones de la vivienda	# viviendas sin ningun problema	1.00	2.70 %
Condiciones de la vivienda	# viviendas con una pieza	13.00	35.14 %
Condiciones de la vivienda	# viviendas con dos piezas	15.00	40.54 %
Condiciones de la vivienda	# viviendas con tres piezas	9.00	24.32 %
Condiciones de la vivienda	# viviendas con cuatro piezas	11.00	29.73 %
Condiciones de la vivienda	# viviendas con cinco piezas	6.00	16.22 %
Condiciones de la vivienda	# viviendas con seis piezas	0.00	0.00 %
Viviendas con baños	# viviendas con cero baños	22.00	59.46 %
Viviendas con baños	# viviendas con un baño	12.00	32.43 %
Viviendas con baños	# viviendas con dos banos	3.00	8.11 %
Viviendas con baños	# viviendas 3 baños o mas	0.00	0.00 %
# familias por vivienda	# viviendas con una familia	26.00	70.27 %
# familias por vivienda	# viviendas con dos familias	6.00	16.22 %
# familias por vivienda	# viviendas con tres familias	4.00	10.81 %
Consumo energetico para cocinar	# viviendas que utilizan electricidad para cocinar	0.00	0.00 %
Consumo energetico para cocinar	# viviendas que utilizan gas volatil para cocinar	0.00	0.00 %
Consumo energetico para cocinar	# viviendas que utilizan kerosen para cocinar	0.00	0.00 %

Tematica y Objetivos	Indicador	Valor	%
Consumo energetico para cocinar	# viviendas que utilizan leña para cocinar	33.00	89.19 %
Consumo energetico para cocinar	# viviendas que utilizan ecofogon para cocinar	0.00	0.00 %
# de dormitorios	# viviendas que tienen una pieza como dormitorio	13.00	35.14 %
Condiciones de la vivienda	# viviendas que tienen dos piezas como dormitorio	15.00	40.54 %
Condiciones de la vivienda	# viviendas que tienen tres piezas como dormitorio	9.00	24.32 %
Condiciones de la vivienda	# viviendas que tienen cuatro piezas como dormitorio	0.00	0.00 %
Participacion	# de hogares donde los hombres participan en organizaciones(mayores	2.00	5.41 %
Participacion	# de hogares donde las mujeres participan en organizaciones(mayores 18	0.00	0.00 %
Participacion	# de hogares donde participa solo un hombre	2.00	5.41 %
Participacion	# de hogares donde participan dos o mas hombres	0.00	0.00 %
Participacion	# de hogares donde participa una sola mujer	0.00	0.00 %
Participacion	# de hogares donde participan dos mujeres	0.00	0.00 %
Participacion	# de hogares donde participan tres o mas mujeres	0.00	0.00 %

Chinampa

Indicadores de Linea Base

Departamento EL PARAISO
Codigo Municipio 0702
Nombre del Municipio Alauca

Nombre Chinampa
Codigo
Tipo Comunidad: Aldea

Total Encuestas: 54

Tematica y Objetivos	Indicador	Valor	%
Datos Generales sobre poblacion	Población total	243.00	
Datos Generales sobre poblacion	Población femenina	113.00	46.50 %
Datos Generales sobre poblacion	Población masculina	130.00	53.50 %
Datos Generales sobre poblacion	Promedio de personas por vivienda	4.50	
Datos Generales sobre poblacion	Población menor de 5 años		
Datos Generales sobre poblacion	Población ubicada en el rango de 5 a 12 años		
Datos Generales sobre poblacion	Población ubicada en el rango de 13 a 18 años	28.00	11.52 %
Datos Generales sobre poblacion	Población ubicada en el rango de 19 a 30 años		
Datos Generales sobre poblacion	Población ubicada en el rango de 31 a 50 años		
Datos Generales sobre poblacion	Población ubicada en el rango de 51 años y más		
Fuerza de Trabajo	Poblacion en edad de Trabajar (PET)	196.00	80.66 %
Fuerza de Trabajo	Poblacion Economicamente Activa (PEA)	93.00	47.45 %
Fuerza de Trabajo	Poblacion Economicamente Inactiva(PEI)	103.00	52.55 %
Fuerza de Trabajo	Tasa de desempleao año pasado		
Meta 1	Total hogares con ingresos diario per cápita menor a $ 1.00	34.00	62.96 %
Meta 1	Total hogares con ingresos diario per cápita de $ 1.00 a 2.00	9.00	16.67 %
Meta 1	Total hogares con ingresos diario per cápita mayor a $ 2.00	11.00	20.37 %
Meta 1	Tasa de pobreza segun censo poblacion y vivienda		
Meta 1	Tasa de pobrza extrema segun censo 2001		
Meta 2	Total hogares que los ingresos les ajusta para alimentarse los 3 tiempos	50.00	92.59 %
Meta 2	Total hogares que los ingresos les ajusta para alimentarse los 2 tiempos	4.00	7.41 %

Meta 1	Tasa de pobrza extrema segun censo 2001		
Meta 2	Total hogares que los ingresos les ajusta para alimentarse los 3 tiempos	50.00	92.59 %
Meta 2	Total hogares que los ingresos les ajusta para alimentarse los 2 tiempos	4.00	7.41 %
Meta 2	Total hogares que los ingresos les ajusta para alimentarse los 2 tiempos	0.00	0.00 %
Ingresos por remesas	# Hogares que reciben remesas	0.00	0.00 %
Ingresos por remesas	# Hogares que reciben remesas menos de Lps. 1000.00	0.00	
Ingresos por remesas	# Hogares que reciben remesas de Lps. 1001.00 a 2000	0.00	

Tematica y Objetivos	Indicador	Valor	%
Ingresos por remesas	# Hogares que reciben remesas de Lps. 2001.00 en adelante	0.00	
Familias Trabajan la tierra y producen	# hogares que trabajan por cuenta propia la tierra	51.00	94.44 %
Familias Trabajan la tierra y producen	# hogares trabajan tierra totalmente pagada	38.00	70.37 %
Familias Trabajan la tierra y producen	# hogares trabajan tierra propia pagando	0.00	0.00 %
Familias Trabajan la tierra y producen	# hogares trabajan en tierra alquilada y prestada	13.00	24.07 %
Familias Trabajan la tierra y producen	# hogares trabajan en tierra en litigio y comunal	0.00	0.00 %
Familias Trabajan la tierra y producen	# hogares que no tiene tierra	3.00	5.56 %
Familias Trabajan la tierra y producen	# hogares que producen alimento	51.00	100.00 %
Familias Trabajan la tierra y producen	# hogares que producen alimento para autoconsumo	50.00	98.04 %
Personas Trabajan la tierra por familia	# viviendas donde trabaja una persona por familia	25.00	51.02 %
Personas Trabajan la tierra por familia	# viviendas donde trabajan dos persona por familia	15.00	30.61 %
Personas Trabajan la tierra por familia	# viviendas donde trabajan tres personas por familia	5.00	10.20 %
Personas Trabajan la tierra por familia	# viviendas donde trabajan 4 o más personas por familia	4.00	8.16 %
Datos Generales sobre poblacion	# de niñ@s en edad de estudiar	98.00	40.33 %
Datos Generales sobre poblacion	# de niñ@s en edad escolar que actualmente estudian	61.00	62.24 %

Personas Trabajan la tierra por familia	# viviendas donde trabajan 4 o más personas por familia	4.00	8.16 %
Datos Generales sobre poblacion	# de niñ@s en edad de estudiar	98.00	40.33 %
Datos Generales sobre poblacion	# de niñ@s en edad escolar que actualmente estudian	61.00	62.24 %
Datos Generales sobre poblacion	niñ@s en edad escolar que actualmente no estudian	37.00	37.76 %
Datos Generales sobre poblacion	# de niñ@s en edad de estudiar del sexo femenino	0.00	0.00 %
Datos Generales sobre poblacion	# de niñ@s en edad de estudiar del sexo masculino	0.00	0.00 %
Datos Generales sobre poblacion	# de niñ@s que actualmente estudian del sexo masculino	0.00	0.00 %
Datos Generales sobre poblacion	# de niñ@s que actualmente estudian del sexo femenino	0.00	0.00 %
Meta 3	# de niñ@s en edad preescolar (de 5 a 6 años)	8.00	8.16 %
Meta 3	# de niñ@s que están estudiando preescolar	2.00	25.00 %
	# de niñ@s en edad de estudiar primaria (7 a 12 años)	33.00	33.67 %
	# de niñ@s que estudian primaria	29.00	87.88 %
	# de niñ@s en edad de estudiar plan básico (13 a 15 años)	16.00	16.33 %
	# de niñ@s que actualmente cursan plan básico	11.00	68.75 %
Estudios diversificados	# de niñ@s en edad de estudiar diversificado (16 a 18 años)	11.00	11.22 %
Estudios diversificados	# de niñ@s que actualmente cursan diversificado	2.00	18.18 %
Estudios diversificados	# de niñ@s en edad de estudiar universidad (19 a 23 años)	30.00	30.61 %

Tematica y Objetivos	Indicador	Valor	%
Estudios diversificados	# jóvenes que actualmente estudian en la universidad	0.00	0.00 %
	Población que representa fuerza de trabajo emergente (13 a 18 años)	27.00	27.55 %
	Población fuerza de trabajo emergente que actualmente estudia en la	13.00	13.27 %
	total niñ@s en edad preescolar (de 5 a 6 años)	2.00	
	# de niñ@s que están estudiando preescolar	0.00	0.00 %
	# de niños que estudian preescolar	0.00	0.00 %

	# viviendas con Letrinas y las Utilizan	24.00	44.44 %
	# viviendas con Recoleccion de basura	34.00	62.96 %
	# viviendas con Aseo de Calles	11.00	20.37 %
	# viviendas con Energia Electrica Domiciliar	1.00	1.85 %
Vivienda	# total de edificaciones en el municipio		
	# de edificaciones publicas y privadas		
	# de viviendas		
	# de viviendas desocupadas		
	# de viviendas ocupadas		

Tematica y Objetivos	Indicador	Valor	%
	# familias con vivienda propia y pagada	52.00	96.30 %
	# viviendas propias pagando	0.00	0.00 %
	# viviendas alquiladas	0.00	0.00 %
	# viviendas prestadas o cedidas	2.00	3.70 %
Condiciones de la vivienda	# viviendas buen estado	6.00	11.11 %
Condiciones de la vivienda	# viviendas condiciones regulares	32.00	59.26 %
Condiciones de la vivienda	# viviendas mal estado	16.00	29.63 %
Condiciones de la vivienda	# viviendas sin Repello	37.00	68.52 %
Condiciones de la vivienda	# viviendas con piso de tierra	3.00	5.56 %
Condiciones de la vivienda	# viviendas sin cielo falso	1.00	1.85 %
Condiciones de la vivienda	# viviendas techo mal estado	21.00	38.89 %
Condiciones de la vivienda	# viviendas con problemas estructurales	9.00	16.67 %
Condiciones de la vivienda	# viviendas sin ningun problema	3.00	5.56 %
Condiciones de la vivienda	# viviendas con una pieza	18.00	33.33 %

Tematica y Objetivos	Indicador	Valor	%
Consumo energetico para cocinar	# viviendas que utilizan leña para cocinar	52.00	96.30 %
Consumo energetico para cocinar	# viviendas que utilizan ecofogon para cocinar	0.00	0.00 %
# de dormitorios	# viviendas que tienen una pieza como dormitorio	18.00	33.33 %
Condiciones de la vivienda	# viviendas que tienen dos piezas como dormitorio	24.00	44.44 %
Condiciones de la vivienda	# viviendas que tienen tres piezas como dormitorio	10.00	18.52 %
Condiciones de la vivienda	# viviendas que tienen cuatro piezas como dormitorio	2.00	3.70 %
Participacion	# de hogares donde los hombres participan en organizaciones(mayores	7.00	12.96 %
Participacion	# de hogares donde las mujeres participan en organizaciones(mayores 18	3.00	5.56 %
Participacion	# de hogares donde participa solo un hombre	6.00	11.11 %
Participacion	# de hogares donde participan dos o mas hombres	1.00	1.85 %
Participacion	# de hogares donde participa una sola mujer	3.00	5.56 %
Participacion	# de hogares donde participan dos mujeres	0.00	0.00 %
Participacion	# de hogares donde participan tres o mas mujeres	0.00	0.00 %

El Matapalo

Anterior Siguiente 1 de 6 Ajustar al ancho de página

Indicadores de Linea Base

Departamento EL PARAISO
Codigo Municipio 0702
Nombre del Municipio Alauca

Nombre El Matapalo
Codigo
Tipo Comunidad: Aldea

Total Encuestas: 128

Tematica y Objetivos	Indicador	Valor	%
Datos Generales sobre poblacion	Población total	483.00	
Datos Generales sobre poblacion	Población femenina	237.00	49.07 %
Datos Generales sobre poblacion	Población masculina	246.00	50.93 %
Datos Generales sobre poblacion	Promedio de personas por vivienda	3.77	
Datos Generales sobre poblacion	Población menor de 5 años		
Datos Generales sobre poblacion	Población ubicada en el rango de 5 a 12 años		
Datos Generales sobre poblacion	Población ubicada en el rango de 13 a 18 años	67.00	13.87 %
Datos Generales sobre poblacion	Población ubicada en el rango de 19 a 30 años		
Datos Generales sobre poblacion	Población ubicada en el rango de 31 a 50 años		
Datos Generales sobre poblacion	Población ubicada en el rango de 51 años y más		
Fuerza de Trabajo	Poblacion en edad de Trabajar (PET)	371.00	76.81 %
Fuerza de Trabajo	Poblacion Economicamente Activa (PEA)	192.00	51.75 %
Fuerza de Trabajo	Poblacion Economicamente Inactiva(PEI)	179.00	48.25 %
Fuerza de Trabajo	Tasa de desempleao año pasado		
Meta 1	Total hogares con ingresos diario per cápita menor a $ 1.00	59.00	46.09 %
Meta 1	Total hogares con ingresos diario per cápita de $ 1.00 a 2.00	13.00	10.16 %
Meta 1	Total hogares con ingresos diario per cápita mayor a $ 2.00	32.00	25.00 %
Meta 1	Tasa de pobreza segun censo poblacion y vivienda		
Meta 1	Tasa de pobrza extrema segun censo 2001		
Meta 2	Total hogares que los ingresos les ajusta para alimentarse los 3 tiempos	61.00	47.66 %

Meta 2	Total hogares que los ingresos les ajusta para alimentarse los 2 tiempos	18.00	14.06 %
Ingresos por remesas	# Hogares que reciben remesas	1.00	0.78 %
Ingresos por remesas	# Hogares que reciben remesas menos de Lps. 1000.00	0.00	0.00 %
Ingresos por remesas	# Hogares que reciben remesas de Lps. 1001.00 a 2000	1.00	100.00 %

Tematica y Objetivos	Indicador	Valor	%
Ingresos por remesas	# Hogares que reciben remesas de Lps. 2001.00 en adelante	0.00	0.00 %
Familias Trabajan la tierra y producen	# hogares que trabajan por cuenta propia la tierra	67.00	52.34 %
Familias Trabajan la tierra y producen	# hogares trabajan tierra totalmente pagada	41.00	32.03 %
Familias Trabajan la tierra y producen	# hogares trabajan tierra propia pagando	0.00	0.00 %
Familias Trabajan la tierra y producen	# hogares trabajan en tierra alquilada y prestada	30.00	23.44 %
Familias Trabajan la tierra y producen	# hogares trabajan en tierra en litigio y comunal	0.00	0.00 %
Familias Trabajan la tierra y producen	# hogares que no tiene tierra	55.00	42.97 %
Familias Trabajan la tierra y producen	# hogares que producen alimento	64.00	95.52 %
Familias Trabajan la tierra y producen	# hogares que producen alimento para autoconsumo	42.00	65.63 %
Personas Trabajan la tierra por familia	# viviendas donde trabaja una persona por familia	39.00	41.94 %
Personas Trabajan la tierra por familia	# viviendas donde trabajan dos persona por familia	28.00	30.11 %
Personas Trabajan la tierra por familia	# viviendas donde trabajan tres personas por familia	12.00	12.90 %
Personas Trabajan la tierra por familia	# viviendas donde trabajan 4 o más personas por familia	14.00	15.05 %
Datos Generales sobre poblacion	# de niñ@s en edad de estudiar	162.00	33.54 %
Datos Generales sobre poblacion	# de niñ@s en edad escolar que actualmente estudian	116.00	71.60 %
Datos Generales sobre poblacion	niñ@s en edad escolar que actualmente no estudian	46.00	28.40 %
Datos Generales sobre poblacion	# de niñ@s en edad de estudiar del sexo femenino	0.00	0.00 %

Datos Generales sobre poblacion	# de niñ@s en edad de estudiar del sexo masculino	0.00	0.00 %
Datos Generales sobre poblacion	# de niñ@s que actualmente estudian del sexo masculino	0.00	0.00 %
Datos Generales sobre poblacion	# de niñ@s que actualmente estudian del sexo femenino	0.00	0.00 %
Meta 3	# de niñ@s en edad preescolar (de 5 a 6 años)	15.00	9.26 %
Meta 3	# de niñ@s que están estudiando preescolar	10.00	66.67 %
	# de niñ@s en edad de estudiar primaria (7 a 12 años)	43.00	26.54 %
	# de niñ@s que estudian primaria	39.00	90.70 %
	# de niñ@s en edad de estudiar plan básico (13 a 15 años)	31.00	19.14 %
	# de niñ@s que actualmente cursan plan básico	21.00	67.74 %
Estudios diversificados	# de niñ@s en edad de estudiar diversificado (16 a 18 años)	30.00	18.52 %
Estudios diversificados	# de niñ@s que actualmente cursan diversificado	10.00	33.33 %
Estudios diversificados	# de niñ@s en edad de estudiar universidad (19 a 23 años)	43.00	26.54 %

Tematica y Objetivos	Indicador	Valor	%
Estudios diversificados	# jóvenes que actualmente estudian en la universidad	4.00	9.30 %
	Población que representa fuerza de trabajo emergente (13 a 18 años)	61.00	37.65 %
	Población fuerza de trabajo emergente que actualmente estudia en la	31.00	19.14 %
	total niñ@s en edad preescolar (de 5 a 6 años)	12.00	
	# de niñ@s que están estudiando preescolar	0.00	0.00 %
	# de niños que estudian preescolar	0.00	0.00 %
	Total niñ@s que estudian primaria	48.00	
	# de niños que estudian primaria	0.00	0.00 %
	# de niñas que estudian primaria	0.00	0.00 %
Estudios diversificados	Total niñ@s que estudian secundaria	52.00	
Estudios diversificados	# de niños que estudian secundaria	0.00	0.00 %

Fichero Editar Ver Ir a Ayuda

Anterior Siguiente 3 de 6 Ajustar al ancho de página

	Total niñ@s que estudian primaria	48.00	
	# de niños que estudian primaria	0.00	0.00 %
	# de niñas que estudian primaria	0.00	0.00 %
Estudios diversificados	Total niñ@s que estudian secundaria	52.00	
Estudios diversificados	# de niños que estudian secundaria	0.00	0.00 %
Estudios diversificados	# de niñas que estudian secundaria	0.00	0.00 %
Estudios diversificados	# de hombres en edad de trabajar <REVISAR !!!>		
	# de mujeres en edad de trabajar <REVISAR !!!>		
	% de mujeres que trabajan remuneradamente (ocupación) <REVISAR !!!>		
	# de hombres de la fuerza de trabajo emergente que actualmente estudia		
	# de mujeres de la fuerza de trabajo emergente que actualmente estudia		
	Tasa de embarazos en adolescentes (PN) (__ mujeres de 13 a 21 años)		
	# de madres solteras/ hogares	29.00	19.86 %
Meta 5	# de niñ@s menores o iguales a 4 años		
Meta 5	# de niñ@s muertos menores de 5 años en el 20__	2.00	
Meta 5	Tasa de mortalidad infantil en menores de 5 años		
Meta 5	Total de niñ@s / niñas nacidos en el 20__	52.00	
Meta 5	% de partos atendidos por enfermeras	0.00	0.00 %
Meta 5	% de partos atendidos por parteras	0.00	0.00 %
Meta 5	% de partos atendidos por médicos		
Meta 5	% de partos atendidos por ella sola		
Meta 5	% de partos atendidos por el marido		
Meta 5	% de partos atendidos por otra persona		

	Indicador	Valor	%
Meta 5	Tasa de desnutrición menores de 5 años (censo base 2001)		
Meta 6	# de madres murieron antes, durante o postparto en el 20__	2.00	1.37 %
Meta 6	Tasa de mortalidad materna por mil partos atendidos		
	# no de personas se enfermaron de paludismo durante el 20__	0.00	0.00 %
	# no de personas se enfermaron de dengue clasico durante el 20__	7.00	5.04 %
	# no de personas se enfermaron de IRAS durante el 20__		
	# no de personas se enfermaron de dengue hemorragico durante el 20__	0.00	0.00 %
	# no de personas se enfermaron de chagas durante el 20__	0.00	0.00 %
	# no de personas se enfermaron de tuberculosis durante el 20__		
	# no de personas se enfermaron de alcoholismo durante el 20__	0.00	0.00 %
	# no de personas se enfermaron de cancer durante el 20__		
	# no de personas se enfermaron de diarreas durante el 20__	7.00	5.04 %
	# no de personas se enfermaron de la piel durante el 20__	5.00	3.60 %
	# no de personas se enfermaron de otra categoria durante el 20__	56.00	40.29 %
	# no niñ@os con discapacidad durante el 20__		
	# viviendas con agua de pozo propio	1.00	0.78 %
	# viviendas con agua de acueducto	101.00	78.91 %
	# viviendas con agua de rio o quebrada	2.00	1.56 %
	# viviendas con servicio sanitario	68.00	53.13 %
	# viviendas con Letrinas	24.00	18.75 %
	# viviendas con Letrinas y las Utilizan	24.00	18.75 %
	# viviendas con Recoleccion de basura	11.00	8.59 %
	# viviendas con Aseo de Calles	0.00	0.00 %
	# viviendas con Energia Electrica Domiciliar	77.00	60.16 %
Vivienda	# total de edificaciones en el municipio		

Anterior Siguiente 5 de 6 Ajustar al ancho de página

	# viviendas con Energia Electrica Domiciliar	77.00	60.16 %
Vivienda	# total de edificaciones en el municipio		
	# de edificaciones publicas y privadas		
	# de viviendas		
	# de viviendas desocupadas		
	# de viviendas ocupadas		

Tematica y Objetivos	Indicador	Valor	%
	# familias con vivienda propia y pagada	119.00	92.97 %
	# viviendas propias pagando	1.00	0.78 %
	# viviendas alquiladas	1.00	0.78 %
	# viviendas prestadas o cedidas	7.00	5.47 %
Condiciones de la vivienda	# viviendas buen estado	25.00	19.53 %
Condiciones de la vivienda	# viviendas condiciones regulares	55.00	42.97 %
Condiciones de la vivienda	# viviendas mal estado	48.00	37.50 %
Condiciones de la vivienda	# viviendas sin Repello	53.00	41.41 %
Condiciones de la vivienda	# viviendas con piso de tierra	12.00	9.38 %
Condiciones de la vivienda	# viviendas sin cielo falso	84.00	65.63 %
Condiciones de la vivienda	# viviendas techo mal estado	54.00	42.19 %
Condiciones de la vivienda	# viviendas con problemas estructurales	36.00	28.13 %
Condiciones de la vivienda	# viviendas sin ningun problema	12.00	9.38 %
Condiciones de la vivienda	# viviendas con una pieza	28.00	21.88 %
Condiciones de la vivienda	# viviendas con dos piezas	54.00	42.19 %
Condiciones de la vivienda	# viviendas con tres piezas	19.00	14.84 %

Condiciones de la vivienda	# viviendas con problemas estructurales	36.00	28.13 %
Condiciones de la vivienda	# viviendas sin ningun problema	12.00	9.38 %
Condiciones de la vivienda	# viviendas con una pieza	28.00	21.88 %
Condiciones de la vivienda	# viviendas con dos piezas	54.00	42.19 %
Condiciones de la vivienda	# viviendas con tres piezas	19.00	14.84 %
Condiciones de la vivienda	# viviendas con cuatro piezas	37.00	28.91 %
Condiciones de la vivienda	# viviendas con cinco piezas	29.00	22.66 %
Condiciones de la vivienda	# viviendas con seis piezas	8.00	6.25 %
Viviendas con baños	# viviendas con cero baños	41.00	32.03 %
Viviendas con baños	# viviendas con un baño	84.00	65.63 %
Viviendas con baños	# viviendas con dos banos	3.00	2.34 %
Viviendas con baños	# viviendas 3 baños o mas	0.00	0.00 %
# familias por vivienda	# viviendas con una familia	82.00	64.06 %
# familias por vivienda	# viviendas con dos familias	22.00	17.19 %
# familias por vivienda	# viviendas con tres familias	4.00	3.13 %
Consumo energetico para cocinar	# viviendas que utilizan electricidad para cocinar	3.00	2.34 %
Consumo energetico para cocinar	# viviendas que utilizan gas volatil para cocinar	0.00	0.00 %
Consumo energetico para cocinar	# viviendas que utilizan kerosen para cocinar	0.00	0.00 %

Tematica y Objetivos	Indicador	Valor	%
Consumo energetico para cocinar	# viviendas que utilizan leña para cocinar	109.00	85.16 %
Consumo energetico para cocinar	# viviendas que utilizan ecofogon para cocinar	0.00	0.00 %
# de dormitorios	# viviendas que tienen una pieza como dormitorio	28.00	21.88 %
Condiciones de la vivienda	# viviendas que tienen dos piezas como dormitorio	54.00	42.19 %
Condiciones de la vivienda	# viviendas que tienen tres piezas como dormitorio	19.00	14.84 %

Tematica y Objetivos	Indicador	Valor	%
Consumo energetico para cocinar	# viviendas que utilizan leña para cocinar	109.00	85.16 %
Consumo energetico para cocinar	# viviendas que utilizan ecofogon para cocinar	0.00	0.00 %
# de dormitorios	# viviendas que tienen una pieza como dormitorio	28.00	21.88 %
Condiciones de la vivienda	# viviendas que tienen dos piezas como dormitorio	54.00	42.19 %
Condiciones de la vivienda	# viviendas que tienen tres piezas como dormitorio	19.00	14.84 %
Condiciones de la vivienda	# viviendas que tienen cuatro piezas como dormitorio	7.00	5.47 %
Participacion	# de hogares donde los hombres participan en organizaciones(mayores	24.00	18.75 %
Participacion	# de hogares donde las mujeres participan en organizaciones(mayores 18	32.00	25.00 %
Participacion	# de hogares donde participa solo un hombre	23.00	17.97 %
Participacion	# de hogares donde participan dos o mas hombres	1.00	0.78 %
Participacion	# de hogares donde participa una sola mujer	29.00	22.66 %
Participacion	# de hogares donde participan dos mujeres	1.00	0.78 %
Participacion	# de hogares donde participan tres o mas mujeres	2.00	1.56 %

El Jicaro



Indicadores de Linea Base

Departamento	EL PARAISO	Nombre	El Jicaro
Codigo Municipio	0702	Codigo	
Nombre del Municipio	Alauca	Tipo Comunidad:	Aldea
		Total Encuestas:	233

Tematica y Objetivos	Indicador	Valor	%
Datos Generales sobre poblacion	Población total	750.00	
Datos Generales sobre poblacion	Población femenina	398.00	53.07 %
Datos Generales sobre poblacion	Población masculina	352.00	46.93 %
Datos Generales sobre poblacion	Promedio de personas por vivienda	3.22	
Datos Generales sobre poblacion	Población menor de 5 años		
Datos Generales sobre poblacion	Población ubicada en el rango de 5 a 12 años		
Datos Generales sobre poblacion	Población ubicada en el rango de 13 a 18 años	80.00	10.67 %
Datos Generales sobre poblacion	Población ubicada en el rango de 19 a 30 años		
Datos Generales sobre poblacion	Población ubicada en el rango de 31 a 50 años		
Datos Generales sobre poblacion	Población ubicada en el rango de 51 años y más		
Fuerza de Trabajo	Poblacion en edad de Trabajar (PET)	570.00	76.00 %
Fuerza de Trabajo	Poblacion Economicamente Activa (PEA)	303.00	53.16 %
Fuerza de Trabajo	Poblacion Economicamente Inactiva(PEI)	267.00	46.84 %
Fuerza de Trabajo	Tasa de desempleao año pasado		
Meta 1	Total hogares con ingresos diario per cápita menor a $ 1.00	107.00	45.92 %
Meta 1	Total hogares con ingresos diario per cápita de $ 1.00 a 2.00	26.00	11.16 %
Meta 1	Total hogares con ingresos diario per cápita mayor a $ 2.00	42.00	18.03 %
Meta 1	Tasa de pobreza segun censo poblacion y vivienda		
Meta 1	Tasa de pobrza extrema segun censo 2001		
Meta 2	Total hogares que los ingresos les ajusta para alimentarse los 3 tiempos	137.00	58.80 %
Meta 2	Total hogares que los ingresos les ajusta		

Fichero Editar Ver Ir a Ayuda

Anterior Siguiente 2 de 6 Ajustar al ancho de página

Meta 1	Tasa de pobrza extrema segun censo 2001		
Meta 2	Total hogares que los ingresos les ajusta para alimentarse los 3 tiempos	137.00	58.80 %
Meta 2	Total hogares que los ingresos les ajusta para alimentarse los 2 tiempos	25.00	10.73 %
Meta 2	Total hogares que los ingresos les ajusta para alimentarse los 2 tiempos	3.00	1.29 %
Ingresos por remesas	# Hogares que reciben remesas	2.00	0.86 %
Ingresos por remesas	# Hogares que reciben remesas menos de Lps. 1000.00	0.00	0.00 %
Ingresos por remesas	# Hogares que reciben remesas de Lps. 1001.00 a 2000	0.00	0.00 %

Tematica y Objetivos	Indicador	Valor	%
Ingresos por remesas	# Hogares que reciben remesas de Lps. 2001.00 en adelante	1.00	50.00 %
Familias Trabajan la tierra y producen	# hogares que trabajan por cuenta propia la tierra	101.00	43.35 %
Familias Trabajan la tierra y producen	# hogares trabajan tierra totalmente pagada	56.00	24.03 %
Familias Trabajan la tierra y producen	# hogares trabajan tierra propia pagando	0.00	0.00 %
Familias Trabajan la tierra y producen	# hogares trabajan en tierra alquilada y prestada	65.00	27.90 %
Familias Trabajan la tierra y producen	# hogares trabajan en tierra en litigio y comunal	0.00	0.00 %
Familias Trabajan la tierra y producen	# hogares que no tiene tierra	112.00	48.07 %
Familias Trabajan la tierra y producen	# hogares que producen alimento	109.00	107.92 %
Familias Trabajan la tierra y producen	# hogares que producen alimento para autoconsumo	83.00	76.15 %
Personas Trabajan la tierra por familia	# viviendas donde trabaja una persona por familia	83.00	48.82 %
Personas Trabajan la tierra por familia	# viviendas donde trabajan dos persona por familia	58.00	34.12 %
Personas Trabajan la tierra por familia	# viviendas donde trabajan tres personas por familia	16.00	9.41 %
Personas Trabajan la tierra por familia	# viviendas donde trabajan 4 o más personas por familia	13.00	7.65 %
Datos Generales sobre poblacion	# de niñ@s en edad de estudiar	242.00	32.27 %

Personas Trabajan la tierra por familia	# viviendas donde trabajan dos persona por familia	58.00	34.12 %
Personas Trabajan la tierra por familia	# viviendas donde trabajan tres personas por familia	16.00	9.41 %
Personas Trabajan la tierra por familia	# viviendas donde trabajan 4 o más personas por familia	13.00	7.65 %
Datos Generales sobre poblacion	# de niñ@s en edad de estudiar	242.00	32.27 %
Datos Generales sobre poblacion	# de niñ@s en edad escolar que actualmente estudian	160.00	66.12 %
Datos Generales sobre poblacion	niñ@s en edad escolar que actualmente no estudian	82.00	33.88 %
Datos Generales sobre poblacion	# de niñ@s en edad de estudiar del sexo femenino	0.00	0.00 %
Datos Generales sobre poblacion	# de niñ@s en edad de estudiar del sexo masculino	0.00	0.00 %
Datos Generales sobre poblacion	# de niñ@s que actualmente estudian del sexo masculino	0.00	0.00 %
Datos Generales sobre poblacion	# de niñ@s que actualmente estudian del sexo femenino	0.00	0.00 %
Meta 3	# de niñ@s en edad preescolar (de 5 a 6 años)	25.00	10.33 %
Meta 3	# de niñ@s que están estudiando preescolar	17.00	68.00 %
	# de niñ@s en edad de estudiar primaria (7 a 12 años)	75.00	30.99 %
	# de niñ@s que estudian primaria	68.00	90.67 %
	# de niñ@s en edad de estudiar plan básico (13 a 15 años)	27.00	11.16 %
	# de niñ@s que actualmente cursan plan básico	15.00	55.56 %
Estudios diversificados	# de niñ@s en edad de estudiar diversificado (16 a 18 años)	49.00	20.25 %
Estudios diversificados	# de niñ@s que actualmente cursan diversificado	9.00	18.37 %
Estudios diversificados	# de niñ@s en edad de estudiar universidad (19 a 23 años)	66.00	27.27 %

Tematica y Objetivos	Indicador	Valor	%
Estudios diversificados	# jóvenes que actualmente estudian en la universidad	0.00	0.00 %
	Población que representa fuerza de trabajo emergente (13 a 18 años)	76.00	31.40 %
	Población fuerza de trabajo emergente que actualmente estudia en la	24.00	9.92 %

Fichero Editar Ver Ir a Ayuda

Anterior Siguiente 3 de 6 Ajustar al ancho de página

	total niñ@s en edad preescolar (de 5 a 6 años)	18.00	
	# de niñ@s que están estudiando preescolar	0.00	0.00 %
	# de niños que estudian preescolar	0.00	0.00 %
	Total niñ@s que estudian primaria	88.00	
	# de niños que estudian primaria	0.00	0.00 %
	# de niñas que estudian primaria	0.00	0.00 %
Estudios diversificados	Total niñ@s que estudian secundaria	52.00	
Estudios diversificados	# de niños que estudian secundaria	0.00	0.00 %
Estudios diversificados	# de niñas que estudian secundaria	0.00	0.00 %
Estudios diversificados	# de hombres en edad de trabajar <REVISAR !!!>		
	# de mujeres en edad de trabajar <REVISAR !!!>		
	% de mujeres que trabajan remuneradamente (ocupación) <REVISAR !!!>		
	# de hombres de la fuerza de trabajo emergente que actualmente estudia		
	# de mujeres de la fuerza de trabajo emergente que actualmente estudia		
	Tasa de embarazos en adolescentes (PN) (___ mujeres de 13 a 21 años)		
	# de madres solteras/ hogares	35.00	13.67 %
Meta 5	# de niñ@s menores o iguales a 4 años		
Meta 5	# de niñ@s muertos menores de 5 años en el 20___		
Meta 5	Tasa de mortalidad infantil en menores de 5 años		
Meta 5	Total de niñ@s / niñas nacidos en el 20___	52.00	
Meta 5	% de partos atendidos por enfermeras	0.00	0.00 %
Meta 5	% de partos atendidos por parteras	0.00	0.00 %
Meta 5	% de partos atendidos por médicos		
Meta 5	% de partos atendidos por ella sola		
Meta 5	% de partos atendidos por el marido		
Meta 5	% de partos atendidos por otra persona		

Fichero Editar Ver Ir a Ayuda

Anterior Siguiente 4 de 6 Ajustar al ancho de página

	Indicador	Valor	%
Meta 5	Tasa de desnutrición menores de 5 años (censo base 2001)		
Meta 6	# de madres murieron antes, durante o postparto en el 20__	0.00	0.00 %
Meta 6	Tasa de mortalidad materna por mil partos atendidos		
	# no de personas se enfermaron de paludismo durante el 20__	0.00	0.00 %
	# no de personas se enfermaron de dengue clasico durante el 20__	10.00	3.82 %
	# no de personas se enfermaron de IRAS durante el 20__		
	# no de personas se enfermaron de dengue hemorragico durante el 20__	0.00	0.00 %
	# no de personas se enfermaron de chagas durante el 20__	0.00	0.00 %
	# no de personas se enfermaron de tuberculosis durante el 20__		
	# no de personas se enfermaron de alcoholismo durante el 20__	0.00	0.00 %
	# no de personas se enfermaron de cancer durante el 20__		
	# no de personas se enfermaron de diarreas durante el 20__	5.00	1.91 %
	# no de personas se enfermaron de la piel durante el 20__	3.00	1.15 %
	# no de personas se enfermaron de otra categoria durante el 20__	212.00	80.92 %
	# no niñ@os con discapacidad durante el 20__		
	# viviendas con agua de pozo propio	0.00	0.00 %
	# viviendas con agua de acueducto	160.00	68.67 %
	# viviendas con agua de rio o quebrada	7.00	3.00 %
	# viviendas con servicio sanitario	92.00	39.48 %
	# viviendas con Letrinas	25.00	10.73 %
	# viviendas con Letrinas y las Utilizan	29.00	12.45 %
	# viviendas con Recoleccion de basura	2.00	0.86 %
	# viviendas con Aseo de Calles	0.00	0.00 %
	# viviendas con Energia Electrica Domiciliar	154.00	66.09 %
Vivienda	# total de edificaciones en el municipio		

	# viviendas con Energia Electrica Domiciliar	154.00	66.09 %
Vivienda	# total de edificaciones en el municipio		
	# de edificaciones publicas y privadas		
	# de viviendas		
	# de viviendas desocupadas		
	# de viviendas ocupadas		

Tematica y Objetivos	Indicador	Valor	%
	# familias con vivienda propia y pagada	227.00	97.42 %
	# viviendas propias pagando	0.00	0.00 %
	# viviendas alquiladas	0.00	0.00 %
	# viviendas prestadas o cedidas	5.00	2.15 %
Condiciones de la vivienda	# viviendas buen estado	89.00	38.20 %
Condiciones de la vivienda	# viviendas condiciones regulares	84.00	36.05 %
Condiciones de la vivienda	# viviendas mal estado	60.00	25.75 %
Condiciones de la vivienda	# viviendas sin Repello	72.00	30.90 %
Condiciones de la vivienda	# viviendas con piso de tierra	69.00	29.61 %
Condiciones de la vivienda	# viviendas sin cielo falso	79.00	33.91 %
Condiciones de la vivienda	# viviendas techo mal estado	89.00	38.20 %
Condiciones de la vivienda	# viviendas con problemas estructurales	52.00	22.32 %
Condiciones de la vivienda	# viviendas sin ningun problema	69.00	29.61 %
Condiciones de la vivienda	# viviendas con una pieza	60.00	25.75 %
Condiciones de la vivienda	# viviendas con dos piezas	90.00	38.63 %
Condiciones de la vivienda	# viviendas con tres piezas	25.00	10.73 %

Condiciones de la vivienda	# viviendas con dos piezas	90.00	38.63 %
Condiciones de la vivienda	# viviendas con tres piezas	25.00	10.73 %
Condiciones de la vivienda	# viviendas con cuatro piezas	59.00	25.32 %
Condiciones de la vivienda	# viviendas con cinco piezas	22.00	9.44 %
Condiciones de la vivienda	# viviendas con seis piezas	8.00	3.43 %
Viviendas con baños	# viviendas con cero baños	132.00	56.65 %
Viviendas con baños	# viviendas con un baño	99.00	42.49 %
Viviendas con baños	# viviendas con dos banos	2.00	0.86 %
Viviendas con baños	# viviendas 3 baños o mas	0.00	0.00 %
# familias por vivienda	# viviendas con una familia	134.00	57.51 %
# familias por vivienda	# viviendas con dos familias	31.00	13.30 %
# familias por vivienda	# viviendas con tres familias	5.00	2.15 %
Consumo energetico para cocinar	# viviendas que utilizan electricidad para cocinar	7.00	3.00 %
Consumo energetico para cocinar	# viviendas que utilizan gas volatil para cocinar	1.00	0.43 %
Consumo energetico para cocinar	# viviendas que utilizan kerosen para cocinar	0.00	0.00 %

Tematica y Objetivos	Indicador	Valor	%
Consumo energetico para cocinar	# viviendas que utilizan leña para cocinar	156.00	66.95 %
Consumo energetico para cocinar	# viviendas que utilizan ecofogon para cocinar	0.00	0.00 %
# de dormitorios	# viviendas que tienen una pieza como dormitorio	60.00	25.75 %
Condiciones de la vivienda	# viviendas que tienen dos piezas como dormitorio	90.00	38.63 %
Condiciones de la vivienda	# viviendas que tienen tres piezas como dormitorio	25.00	10.73 %
Condiciones de la vivienda	# viviendas que tienen cuatro piezas como dormitorio	4.00	1.72 %
Participacion	# de hogares donde los hombres participan en organizaciones(mayores	18.00	7.73 %

Tematica y Objetivos	Indicador	Valor	%
Consumo energetico para cocinar	# viviendas que utilizan leña para cocinar	156.00	66.95 %
Consumo energetico para cocinar	# viviendas que utilizan ecofogon para cocinar	0.00	0.00 %
# de dormitorios	# viviendas que tienen una pieza como dormitorio	60.00	25.75 %
Condiciones de la vivienda	# viviendas que tienen dos piezas como dormitorio	90.00	38.63 %
Condiciones de la vivienda	# viviendas que tienen tres piezas como dormitorio	25.00	10.73 %
Condiciones de la vivienda	# viviendas que tienen cuatro piezas como dormitorio	4.00	1.72 %
Participacion	# de hogares donde los hombres participan en organizaciones(mayores	18.00	7.73 %
Participacion	# de hogares donde las mujeres participan en organizaciones(mayores 18	27.00	11.59 %
Participacion	# de hogares donde participa solo un hombre	17.00	7.30 %
Participacion	# de hogares donde participan dos o mas hombres	1.00	0.43 %
Participacion	# de hogares donde participa una sola mujer	26.00	11.16 %
Participacion	# de hogares donde participan dos mujeres	1.00	0.43 %
Participacion	# de hogares donde participan tres o mas mujeres	0.00	0.00 %

2. RESUMEN FODA DEL MUNICIPIO

F-12

Análisis de las Fortalezas y Debilidades por eje temático de intervención territorial

Departamento: El Paraíso Municipio: Alauca

Fecha Aprobación 11/04/2019

Eje Temático: Grupos vulnerables MUJERES

FORTALEZA	DEBILIDADES
➢ Se cuenta con una oficina municipal de la mujer (OMM.). ➢ Se cuenta con una partida presupuestaria municipal. ➢ Un plan operativo anual. ➢ Organización de grupos de mujeres. ➢ Se cuenta con una red de mujeres gestoras para el desarrollo del municipio. ➢ Mujeres capacitadas en oficios productivos sostenibles. ➢ Atención de la antes, durante y después del embarazo. ➢ Ayudas a mujeres de escasos recursos económico. ➢ Capacitaciones y talleres continuos adaptados a la zona productiva. ➢ Participación en ferias donde exponen productos que elaboran. ➢ Programas de gobierno central (PLAN 20/20). ➢ Participación de las mujeres en organizaciones comunales.	➢ Apatía de las mujeres a trabajar en grupos. ➢ Débil atención de la mujer en la OMM. ➢ Madres solteras. ➢ Embarazos a temprana edad. ➢ Falta de logística. ➢ Un lugar adecuado para atención a la mujer. ➢ Machismo. ➢ Falta de empoderamiento de las mujeres para defender y hacer valer sus derechos.

(F-12)

Análisis de las Fortalezas y Debilidades por eje temático de intervención territorial

Departamento: El Paraíso Municipio: Alauca

Fecha Aprobación 11/04/2019

Eje Temático: Grupos vulnerables MUJERES

OPORTUNIDADES	AMENAZA
➢ Se cuenta con el apoyo del instituto nacional de la mujer (INAM.). ➢ se cuenta con el apoyo del foro nacional de convergencia (FONAC). ➢ Programas de gobierno central (PLAN 20/20). ➢ Instituto nacional de formación profesional (INFOP). ➢ Ley de en contra la violencia doméstica. ➢ Marco legal internacional y nacional de protección a los derechos humanos de las mujeres. ➢ Fundamentos y estrategias de la política nacional de la mujer. ➢ Plan de igualdad y equidad genero de Honduras 2010/2022 Agenda de Política. ➢ Marco institucional y presupuestario del segundo PIEGH. ➢ Programa de asignación familiar (PRAF)	➢ Ausencia de las instituciones por incumplimiento de acuerdos y compromisos. ➢ Incumplimiento de las políticas creadas por el estado. ➢ Imposición política. ➢ Cambios de gobierno.

(F-12)

Análisis de las Fortalezas y Debilidades por eje temático de intervención territorial

Departamento: El Paraíso Municipio: Alauca

Fecha Aprobación 11/04/2019

Eje Temático: Grupos vulnerables TERCERA EDAD

FORTALEZA	DEBILIDADES
➢ Se cuenta con una partida presupuestaria municipal. ➢ Programas de gobierno central (PLAN 20/20).bono tercera edad. ➢ Se cuenta con un centro de cuidados diurnos para personas adultas mayores.(El Buen Vivir)	➢ Poca atención en salud a las personas de la tercera edad. ➢ Abandono por partes de los familiares. ➢ La pobreza. ➢ Exclusión social. ➢ No se cuenta con un diagnóstico para identificación del número de ancianos que existen y enfermedades más frecuentes que padecen. ➢ Mortalidad por falta de medicamentos. ➢ No cumplimiento delas leyes de protección del adulto mayor por parte de autoridades municipales. ➢ Deficiencia en medicamentos en los centros de salud. ➢ El centro de cuidados diurnos para personas adultas mayores no cubre toda la población.

(F-12)

Análisis de las Fortalezas y Debilidades por eje temático de intervención territorial

Departamento: El Paraíso Municipio: Alauca

Fecha Aprobación 11/04/2019

Eje Temático: Grupos vulnerables TERCERA EDAD

OPORTUNIDADES	AMENAZAS
➢ Programas de gobierno central (PLAN 20/20).bono tercera edad. ➢ Ley de protección del adulto mayor. ➢ Apoyo de la Secretaria de Desarrollo e Inclusión Social (SEDIS)	➢ Ausencia de las instituciones por incumplimiento de acuerdos y compromisos. ➢ No cumplimiento delas leyes de protección del adulto mayor por parte del estado.

(F-12)

Análisis de las Fortalezas y Debilidades por eje temático de intervención territorial

Departamento: El Paraíso Municipio: Alauca

Fecha Aprobación 11/04/2019

Eje Temático: Grupos vulnerables VIVIENDA

FORTALEZAS	DEBILIDADES
➢ Programas de gobierno central, viviendas dignas. ➢ Pisos, pilas ,letrinas ,baños y techos dignos ,Vida Mejor ➢ Partida presupuestaria por parte Alcaldía Municipal para construcción y reparación de viviendas. ➢ Predio Municipal para construcción de vivienda. ➢ Ley municipal de derecho a la vivienda.	➢ Terrenos no aptos para la construcción de viviendas. ➢ Falta de ordenamiento en la construcción de vivienda. ➢ Hacinamiento. ➢ Falta de viviendas ➢ Viviendas en mal estado.

(F-12)

Análisis de las Fortalezas y Debilidades por eje temático de intervención territorial

Departamento: El Paraíso Municipio: Alauca

Fecha Aprobación 11/04/2019

Eje Temático: Grupos vulnerables VIVIENDA

OPORTUNIDADES	AMENAZAS
➢ Presencia de Instituciones como Habitad Honduras. ➢ Programas presidenciales: Viviendas (VIDA MEJOR), techos dignos pisos saludables. ➢ Instituciones que facilitan la construcción de vivienda mediante financiamiento.	➢ Ausencia de las instituciones por incumplimiento de acuerdos y compromisos. ➢ Propiedad privada no permite o facilita la construcción de vivienda. ➢ Imposición política. ➢ Desastres naturales.

(F-12)

Análisis de las Fortalezas y Debilidades por eje temático de intervención territorial

Departamento: El Paraíso Municipio: Alauca

Fecha Aprobación 11/04/2019

Eje Temático: AGUA Y SANEAMIENTO

FORTALEZAS	DEBILIDADES
➢ Se cuenta con dos cuencas hidrográficas ➢ Con un aproximado de 90 pozos excavados. ➢ Se cuenta con varias áreas de bosque se cuenta con un relleno sanitario municipal. ➢ Se cuenta con 12 juntas administradoras de agua. ➢ Se cuenta con una oficina de la unidad municipal del ambiente. (UMA). ➢ Se cuenta con una oficina municipal de justicia. ➢ Se cuenta con una política municipal de agua y saneamiento.	➢ Tala indiscriminada del bosque. ➢ Plan municipal de medio ambiente no se cumple. ➢ Deterioro de infraestructura de los pozos donde se abastecen de agua las familias. ➢ No hay un análisis del agua para consumo humano. (posos). ➢ Falta de tratamiento de agua para consumo ➢ No se utiliza el relleno sanitario adecuadamente. ➢ No se cuenta con una delimitación de las zonas de reservas de agua. ➢ No se cuenta con una delimitación y protección del bosque. ➢ No hay aplicación de la ley para los que talan el bosque. ➢ Uso excesivo de leña para microempresas que fabrican roquillas. ➢ Quema de los bosques.

(F-12)

Análisis de las Fortalezas y Debilidades por eje temático de intervención territorial

Departamento: El Paraíso Municipio: Alauca

Fecha Aprobación 11/04/2019

Eje Temático: AGUA Y SANEAMIENTO

OPORTUNIDADES	AMENAZAS
➢ Se cuenta con un ente regulador en agua y saneamiento.(ERSAP) ➢ Ley marco del sector agua potable y saneamiento. ➢ Servicio autónomo nacional de acueductos y alcantarillados (SANAA). ➢ Se cuenta con un técnico en salud ambiental (TSA). ➢ Planes de reforestación por instituciones como ser (ICF., EDUCACION, EJERCITO, INCAFE).	➢ Ausencia de las instituciones por incumplimiento de acuerdos y compromisos ➢ Cambios climáticos. ➢ El no cumplimiento de las leyes estatales. ➢ Incendios forestales. ➢ Sequia. ➢ Terrenos privados.

(F-12)

Análisis de las Fortalezas y Debilidades por eje temático de intervención territorial

Departamento: El Paraíso Municipio: Alauca

Fecha Aprobación 25/ 04/2019

Eje Temático: ECONOMIA

FORTALEZAS	AMENAZAS
➢ Producción de granos básicos (maíz, frijoles y sorgo). ➢ Producción de café. ➢ Hortalizas, frutas. ➢ La ganadería (porcino, bobino ,caprino, equino) ➢ Aves de patio. ➢ Apicultura ➢ Fabrica y tostado empacado de café. ➢ Microempresas (panaderías, rosquillera, dulcerías, sastrerías, peluquería y otros.). ➢ Exportación de producción tanto a nivel nacional como internacional. ➢ Micro empresa. ➢ Se cuenta con profesionales. ➢ Remesas de Estados Unidos y España. ➢ Se cuenta con talleres de balconearía, peluquerías sastrería, hojalatería, bloqueras y otros. ➢ Se cuenta con cajas rurales de ahorro y crédito. ➢ Municipio cuenta con minerales (piedra, arena y grava.)	➢ Baja producción agrícola. ➢ Enfermedades en los cultivos. ➢ Poco mercados para distribución de la producción. ➢ Vías de acceso en mal estado.

(F-12)

Análisis de las Fortalezas y Debilidades por eje temático de intervención territorial

Departamento: El Paraíso Municipio: Alauca

Fecha Aprobación 25/ 04/2019

Eje Temático: ECONOMIA

OPORTUNIDADES	DEBILIDADES
➢ Institución que apoyan las cajas rurales de ahorro y crédito (FUNDER). ➢ Institución que apoya a grupos organizados EMPRENDESUR, INFOP, FONAC. ➢ Secretaria agricultura y ganadería en apoyo a la producción (capacitaciones, bono agrícola y otros).	➢ Calentamiento global. ➢ Inviernos poco copiosos. ➢ Poco acceso al mercado. ➢ Ausencia de las instituciones por incumplimiento de acuerdos y compromisos ➢ Falta de empleo ➢ Débil mercado. ➢ Desastres naturales. ➢ Cambios climáticos. ➢ Intervención política.

(F-12)

Análisis de las Fortalezas y Debilidades por eje temático de intervención territorial

Departamento: El Paraíso Municipio: Alauca

Fecha Aprobación 25/ 04/2019

Eje Temático: SEGURIDAD ALIMENTARIA

FOTALEZAS	DEBILIDADES
➢ Producción de granos básicos (frijol ,maíz y sorgo) ➢ Sistemas de micro riego. ➢ Producción de tilapia. ➢ Empleos diarios jornalero. ➢ Producción de frutas y verduras. ➢ Cría de animales de patio que complementan la dieta alimenticia de las familia. ➢ Técnicos municipales en SAN. ➢ Programas de salud enfocados en la SAN.	➢ Monocultivos. ➢ Poco apoyo a la producción agrícola. ➢ Pocos conocimientos de los valores nutritivos que tienen algunos alimentos existentes en la comunidad. ➢ Falta de capacitaciones sobre SAN. ➢ Poco acceso a los alimentos por falta de recursos económicos.

(F-12)

Análisis de las Fortalezas y Debilidades por eje temático de intervención territorial

Departamento: El Paraíso Municipio: Alauca

Fecha Aprobación 25/ 04/2019

Eje Temático: SEGURIDAD ALIMENTARIA

OPORTUNIDADES	AMENAZAS
➢ se cuenta con el programa Mundial de Alimentos. (PMA). ➢ Ayudas de emergencias por sequía Cruz Roja, COPECO. ➢ Bono Agrícola. ➢ Ley de seguridad alimentaria y nutricional. ➢ Ley de derecho a la alimentación. ➢ Pertenecer a la mancomunidad de municipios del norte del paraíso MANORPA.	➢ Sequias ➢ Cambios climáticos. ➢ Enfermedades en la producción. ➢ Alto precio a la canasta básica. ➢ Tenencia de la tierra no permite que todas las familias siembren. ➢ Incumplimiento de las leyes a favor de la SAN.

(F-12)

Análisis de las Fortalezas y Debilidades por eje temático de intervención territorial

Departamento: El Paraíso Municipio: Alauca

Fecha Aprobación 25/ 04/2019

Eje Temático: TIERRA

FOTALEZAS	DEBILIDADES
➢ Tierras con variada vegetación. ➢ Existe la propiedad privada. ➢ Existe tierras nacionales ➢ suelos aptos para la producción agrícola. ➢ Dueños de terrenos cuentan con escrituras que les permiten optar a préstamos.	➢ Crecimiento demográfico. ➢ Conflicto de tierras. ➢ Dificultad de legalización de tierras. ➢ Reducido financiamiento para la producción. ➢ Falta de asesoría técnica para la producción agropecuaria y el uso y manejo del suelo. ➢ Reducida diversificación de cultivos. ➢ Falta de semilla mejorad para la producción. ➢ Poca organización comunitaria para la gestión. ➢ Falta de reservas terrenos para espacios educativos. ➢ Falta de reserva territorial para vivienda destinadas a familias de bajos ingresos.

(F-12)

Análisis de las Fortalezas y Debilidades por eje temático de intervención territorial

Departamento: El Paraíso Municipio: Alauca

Fecha Aprobación 25/ 04/2019

Eje Temático: TIERRA

OPORTUNIDADES	AMENAZAS
➢ organismo gubernamental y no gubernamentales existentes en el municipio. ➢ Gestión de recursos de los programas de gobierno. ➢ Gestión de créditos para la producción. ➢ Diversificar la producción alimentaria ➢ Presencia Instituciones encargadas en la titulación de tierras (INA)	➢ créditos no adaptados a los sistemas de producción. ➢ Fenómenos naturales. ➢ Desvaloración de las tierras por no contar con sus propias escrituras. ➢ Conflictos entre familias y vecinos e apropiación de las tierras.

(F-12)

Análisis de las Fortalezas y Debilidades por eje temático de intervención territorial

Departamento: El Paraíso Municipio: Alauca

Fecha Aprobación 25/ 04/2019

Eje Temático: PARTICIPACION

FORTALEZA	DEBILIDADES
➢ Existencia de organizaciones (patronatos, comités de salud, cajas rurales club deportivos juntas de agua y otros.), ➢ Existe equidad grupos organizados involucran ala mujeres. ➢ Organizaciones son inscritas y reconocidas por la corporación municipal. ➢ población con deseos de superación. ➢ presencia y participación activa de las organizaciones de base productores y patronatos. ➢ Dinamismo y espíritu de concertaciones las instituciones públicas y privadas que trabajan en convenio con la municipalidad, promoviendo el desarrollo.	➢ Apatía por parte de algunas personas en participar en las organizaciones. ➢ Débil organizaciones comunitarias. ➢ Participación mínima de jóvenes en las organizaciones y proceso de desarrollo local. ➢ Falta de cultura y participación ciudadana.

(F-12)

Análisis de las Fortalezas y Debilidades por eje temático de intervención territorial

Departamento: El Paraíso Municipio: Alauca

Fecha Aprobación 25/ 04/2019

Eje Temático: **PARTICIPACION**

OPORTUNIDADES	AMENAZAS
➢ presencia de instituciones públicas y privadas que trabajan los temas: Organización emprendedurismo. autoestima equidad de género entre otros. Entre ellas (EMPRENDESUR, FUNDER, INFOP, FONAC).	➢ Ausencia de las instituciones por incumplimiento de acuerdos y compromisos. ➢ Proliferación o Creación de grupos antisociales.

(F-12)

Análisis de las Fortalezas y Debilidades por eje temático de intervención territorial

Departamento: El Paraíso Municipio: Alauca

Fecha Aprobación 25/ 04/2019

Eje Temático: SEGURIDAD CIUDADANA

FORTALEZAS	DEBILIDADES
➢ Se cuenta con miembros de la policía nacional para guardar el orden en el municipio. ➢ Posta policial para que sirve como albergue en la estadía de los agentes policiales. ➢ Se cuenta con un juzgado de paz para ayudar a guardar el orden municipal. ➢ Se cuenta con un equipo a nivel municipal de facilitadores judiciales, que sirven de apoyo a la actividades de los juzgados de paz, ➢ Se cuenta con una dirección municipal de justica que funge en la alcaldía municipal con el objetivo de servicio a la ciudadanía. ➢ Se cuenta con alcaldes auxiliares en cada comunidad para velar por el bienestar de la ciudanía. ➢ se cuenta con un comité de emergencia Municipal (CODEM). ➢ Se cuenta con un Comité de Emergencia Local (CODEL). ➢ Se cuenta con una unidad vehicular para realizar patrullajes en el municipio. ➢ se cuenta con un destacamento militar, para resguárdese el orden público.	➢ Poca presencia policial en el municipio. ➢ Falta de posta policiales. ➢ Poca aplicación de las leyes municipales. ➢ Poco apoyo a los alcaldes auxiliares. ➢ Asaltos frecuentes en algunas zonas del municipio. ➢ No existen los comités locales de vigilancia.

(F-12)

Análisis de las Fortalezas y Debilidades por eje temático de intervención territorial

Departamento: El Paraíso Municipio: Alauca

Fecha Aprobación 25/ 04/2019

Eje Temático: SEGURIDAD CIUDADANA

OPORTUNIDADES	AMENAZAS
➢ Se cuenta con leyes de convivencia social a nivel de país. ➢ Se cuenta con un comité de permanente de contingencia (COPECO). ➢	➢ Ausencia de las instituciones por incumplimiento de acuerdos y compromisos. ➢ Levantamiento de miembros policiales a otros municipios.

(F-12)

Análisis de las Fortalezas y Debilidades por eje temático de intervención territorial

Departamento: El Paraíso Municipio: Alauca

Fecha Aprobación 25/ 04/2019

Eje Temático: **INFRAESTRUCTURA SOCIAL**

FORTALEZAS	DEBILIDADES
➢ se cuenta con un gran porcentaje de carreteras de acceso a las comunidades en buen estado. ➢ De 28 comunidades18 cuentan con energía eléctrica. ➢ Se cuenta con 51 centros educativos de 23 escuelas ,6 CEB., 20 de pre-básica y 2 institutos. ➢ Se cuenta con 5 unidades de salud equipados entre ellas: un CIS. , tres UAPS Y un sitio temporal en salud. ➢ Se cuenta con 7 centros comunales que beneficia a 7 comunidades. ➢ Se cuenta con un boulevard en la entrada al casco urbano. ➢ Se cuenta con un novedoso y atractivo parque municipal. ➢ Se cuenta con 5 canchas deportivas y 12 campos de futbol. ➢ Fondos de transferencia Municipal.	➢ falta de puentes cajas y alcantarilla en algunas carreteras que conducen a las comunidades. ➢ 10 comunidades no cuentan con energía eléctrica. ➢ Centros educativos con problemas estructurales. ➢ Centros de salud con espacios muy reducidos para atender la población. ➢ Falta de centros comunales. ➢ Falta de lugares recreativos para niños y niñas en los centros educativo. ➢ Falta de campos de futbol para recreación de jóvenes. ➢ Comunidades sin acceso por falta de carreteras. (El Puercal). ➢ Construcciones no supervisadas. ➢ Malas construcciones.

(F-12)

Análisis de las Fortalezas y Debilidades por eje temático de intervención territorial

Departamento: El Paraíso Municipio: Alauca

Fecha Aprobación 25/ 04/2019

Eje Temático: **INFRAESTRUCTURA SOCIAL**

OPORTUNIDADES	AMENAZAS
➢ Apoyo del gobierno central. (Transferencias) ➢ INSEP ➢ Organizaciones no gubernamentales (ONGs). ➢ Programas de gobiernos (programa 20/20.) ➢ La Empresa Nacional de Energía Eléctrica (ENEE)	➢ Ausencia de las instituciones por incumplimiento de acuerdos y compromisos. ➢ Intervención política. ➢ Desastres naturales.

(F-12)

Análisis de las Fortalezas y Debilidades por eje temático de intervención territorial

Departamento: El Paraíso Municipio: Alauca

Fecha Aprobación 25/ 04/2019

Eje Temático: TURISMO

FORTALEZAS	DEBILIDADES
➢ Se cuenta con gran potencial turístico. ➢ Fondos municipales para turismo. ➢ Abundante gastronomía. ➢ Ser uno delos municipios más antiguos del departamento. ➢ Ser un municipio con pocos casos de violencia. ➢ Amabilidad hospitalaria y actitud de servicio de las personas.	➢ Poco interés en de las autoridades para explotación turística. ➢ Falta de un mapeo o diagnostico turístico. ➢ Lugares turísticos en propiedades privadas. ➢ Poco acceso vial a los lugares turísticos ➢ Desconocimiento de los beneficios de lo que es el turismo. ➢ No se cuenta con una organización para promover el turismo. ➢ Falta de promoción para dar a conocer el potencial turístico existente en el municipio. ➢ La falta de un buen servicio de transporte, no permite la visita de personas al municipio. ➢ Falta de hoteles no permite la estadía de personas que nos visitan. No se cuenta con una oficina destinada a turismo.

(F-12)

Análisis de las Fortalezas y Debilidades por eje temático de intervención territorial

Departamento: El Paraíso Municipio: Alauca

Fecha Aprobación 25/ 04/2019

Eje Temático: **TURISMO**

OPORTUNIDADES	AMENAZAS
➢ se cuenta con el apoyo del foro nacional de convergencia (FONAC). ➢ CEPLAN ➢ Programas de gobierno central (PLAN 20/20) ➢ Cámara nacional de turismo de Honduras.(CANATURH.) ➢ ley de fomento de turismo honduras. ➢ Instituto Hondureño del Turismo.(IHT) ➢ Estudio sobre turismo rural en honduras. ➢ Programa Hemisférico de Agro turismo. ➢ Marco Legal de Turismo. ➢ Ley de incentivos de turismo.	➢ Efecto de cualquier desastre natural. ➢ Crecimiento de la delincuencia. ➢ Voluntad política para fortalecer el turismo. ➢ Hace falta poner más atención al turismo a nivel gubernamental.

(F-12)

Análisis de las Fortalezas y Debilidades por eje temático de intervención territorial

Departamento: El Paraíso Municipio: Alauca

Fecha Aprobación 25/ 04/2019

Eje Temático: TURISMO

OPORTUNIDADES	AMENAZAS
➢ se cuenta con el apoyo del foro nacional de convergencia (FONAC). ➢ CEPLAN ➢ Programas de gobierno central (PLAN 20/20) ➢ Cámara nacional de turismo de Honduras.(CANATURH.) ➢ ley de fomento de turismo honduras. ➢ Instituto Hondureño del Turismo.(IHT) ➢ Estudio sobre turismo rural en honduras. ➢ Programa Hemisférico de Agro turismo. ➢ Marco Legal de Turismo. ➢ Ley de incentivos de turismo.	➢ Efecto de cualquier desastre natural. ➢ Crecimiento de la delincuencia. ➢ Voluntad política para fortalecer el turismo. ➢ Hace falta poner más atención al turismo a nivel gubernamental.

3-MAPA DE AREA DE INFLUENCIA

MUNICIPIO DE ALAUCA

DEPTO. EL PARAISO

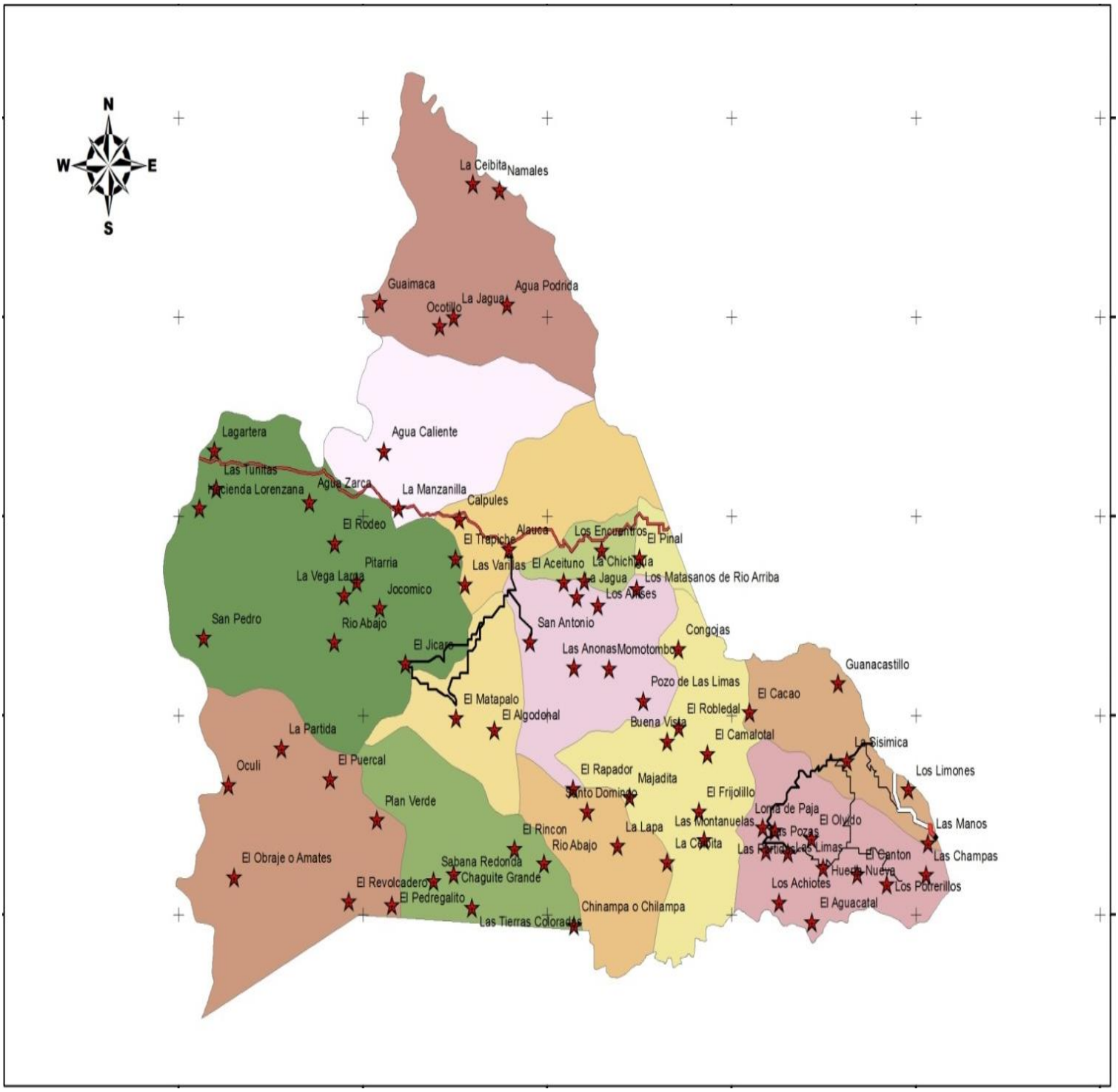

Alcaldía Municipal Alauca

Departamento de El Paraíso
Honduras C.A.
alcaldiamunicipal_alauca@yahoo.es
Tel. 2787-6010

Descripción del Evento: Asamblea Comunitaria PDM

No.	Nombre Completo	No. de Identidad	Institución que Representa	Número de Celular	Firma
1	Heydi Suyapa Molina Maradiaga	0611-1997-00919	Escuela Republica de Honduras	98207619	Heydi Molina
2	Oneida Marily Lainez	0702-1974.00720	Patronato	99473479	
3	Isabel Lopez	0702-1984-00448	Iglesia	99.60-88.66	
4	Hilario Gonzalez	0702-1949-00021	C. C. T.	99714023	
5	Belarmino Lopez	1206-1973-00191	Policia nacional	97366406	
6	Rosa Alba Chávez Lira	0704 1983-00282	C.E.B Francisco Morazan	98309986	
7	Lilian Esperanza Nelson	0823 1977 00082	Salud/Alcaldia	98174406	
8	Faustino Suarez	0702-1998-00174	Repat. Juventud	33-50-78-91	
9	Karla Ivany Ardon	0704-1981-01241	Esc. Francisco Morazán	96387819	
10	Koleysis Marlenis Martinez	0702-1995-00178	ESC. Alvaro Contreras	97554096	Koleysis Martinez

Sr. Luis Ernesto Espinal Vallecillo
Alcalde Municipal de Alauca

cc: Copia: Archivo

Alcaldía Municipal Alauca

Departamento de El Paraíso
Honduras C.A.
alcaldiamunicipal_alauca@yahoo.es

Tel. 2787-6010

Descripción del Evento: PDM.

No.	Nombre Completo	No. de Identidad	Institución que Representa	Número de Celular	Firma
1.	Ligia Elena Chacón	0702-1987-00086	C.E.B M.A Soto	98133461	
2.	Santos Noe Garcia H	0702-1975-00109	Pre Patronato	96826920	
3.	Xenia Araceli Vallecillo D	0702-1980-00031	Sociedad civil	9935-0452	Xenia Vallecillo
4.	Carmen Julia Bustamante	0702-1987-00079	J/N El Pedregalito	96486053	
	Fátima del Carmen M	0704-1981-01351	Presidenta S.P.F	9877-3048	
6	Anastacio Crisanto	0702-1964-00083	Patronato	98103110	
7	Orlando Sánchez	0702-1974-00055	Esc. Esteban Guardiola	31626582	
8	Edi Cuadra	0702-1970-00042	Tecnico Mpal	9749 2097	
9	Romualdo Sanchez	0702-1980-00440	Presidente Patronato	9834-2035	Romualdo Sánchez
10	Armando Gonzalez	02 07 1983 00091	Sociedad Civil		

cc: Copia: Archivo

Dr. Luis Ernesto Espinal Vallecillo
Alcalde Municipal de Alauca

Alcaldía Municipal Alauca

Departamento de El Paraíso
Honduras C.A.
alcaldiamunicipal_alauca@yahoo.es
Tel. 2787-6010

Descripción del Evento: Elaboración PDM

No.	Nombre Completo	No. de Identidad	Institución que Representa	Número de Celular	Firma
11-	Dinna Gonzalez	0702-1966-00061	Soc. P. familia	98-85-48-51	Dinna G
12-	Darlin Ruth Chacon	0702-1980-00454	Sociedad civil	98-71-48-58	[illegible]
13-	Yeimi Mayore Chacón	0702-1978-00178	Sociedad civil	98-89-00-30	[illegible]
14-	Salome Sanchez	0702-1980-00408	JAA	3293-5657	[illegible]
15-	Cristian Ibette Umaña	0702-1989-00207	Educación	3203-5804	[illegible]
16	Gilma Edelma Mejia	0702-1983-00324	CCEPREB	32777276	Gilma E Mejia
17	Rosa Oneida Ramirez	0702-1977-00104	Regidora	96 30-94-19	Rosa Oneida Ramirez
18	Sarina Hernandez Suarez	0702-1968-00058	ASOCMA	33566594	[illegible]
19	Oneida Marilu Lainez	0702-1974-00126	Patronato	99473479	[illegible]
20	Grelin Gonzalez	0702-199-00072	Alcaldia	9641-0045	[illegible]

cc: Copia: Archivo

Sr. Luis Ernesto Espinal Vallecillo
Alcalde Municipal de Alauca

Alcaldía Municipal Alauca

Departamento de El Paraíso
Honduras C.A.
alcaldiamunicipal_alauca@yahoo.es

Tel. 2787-6010

Descripción del Evento: Elaboracion PDM.

No.	Nombre Completo	No. de Identidad	Institución que Representa	Número de Celular	Firma
1	Cristian Umaña	0702-1989-00026	Educacion	3203-5804	
2	Gilma Mejia	0702-1983-00326	CCEPREB	3272-7270	Gilma E Mejia
3	Rosa Argentina Ramirez	0702-1977-00104	Regidora	9630-9419	Rosa Orinda Ramirez
4	Sindi Lopez	0702-1998-00006	Secretario Pro-Luz	9407-8372	
5	Oscar Tulio Vallecillo	0702-1967-00059	Vida Mejor	8902-3881	
6	Oscar Ferrufino	0702-1978-00313	Presidente Pro-Luz	9965-0424	
7	Santos Alejandra Chavez	0704-1980-00987	Presidente Patronato	9683-1868	Santos Chavez
8	Brenda Hernandez	0702-1990-00138	Sociedad civil	9554-3919	
9	Ingris Beatriz Teiron	0702-1993-00007	P. S. P. Familias	96-20-13-01	Ingris Teiron
10	Elsa Marina Vallecillo	0702-1969-00050	CCEPREB	99-13-72-61	

cc: Copia: Archivo

Sr. Luis Ernesto Espinal Vallecillo
Alcalde Municipal de Alauca

Alcaldía Municipal Alauca

Departamento de El Paraíso
Honduras C.A.
alcaldiamunicipal_alauca@yahoo.es

Tel. 2787-6010

Descripción del Evento: Asamblea Comunitaria PDM

No.	Nombre Completo	No. de Identidad	Institución que Representa	Número de Celular	Firma
11.	Henry Omar Mendoza	0702197100035	Educación	32533637	[signature]
12	Alfredo [illegible]	0702197000 24	cct	99950395	[signature]
13	Julio Marcado M	0704196400253	Junta de agua	97001399	[signature]
14	Roque Jacinto Ayestas	0704197400729	Esc. Hector Mendoza	96773072	[signature]
15	Marinela Mendoza Hernandez	0702-1979-00452	Esc. Alvaro Contreras	8771-66-63	[signature]
16	Carla Yamileth Rodriguez	0702-198200157	Esc. Marco Aurelio Soto	32099086	[signature]
17	Edy Cuadro	0702-1970-00042	Alcaldía	9743 2097	[signature]

Sr. Luis Ernesto Espinal Vallecillo
Alcalde Municipal de Alauca

cc: Copia: Archivo

Alcaldía Municipal Alauca

Departamento de El Paraíso
Honduras C.A.
alcaldiamunicipal_alauca@yahoo.es

Tel. 2787-6010

Descripción del Evento: Capacitacion a Lideres Comunitario Sobre PDM

No.	Nombre Completo	No. de Identidad	Institución que Representa	Número de Celular	Firma
1	Matias Ferrufino	0702-1954-00024	Congolo.		Matias F.P
2	Ana Joaquina Ramos	0702-1983-00787	Sociedad P. F.	9884-8502	Ana Joaquina Ramos
3	Fermin Avila	0702-1973-00132	Patronato	9495-7513	Fermin Lavisa
4	Rigoberto Poveda	0702-1963-00111	Alcalde Auxiliar		
5	Maria Yolanda Vallecillo	0704-1975-00602	Salud	9678-9861	Dra. Yolanda Vallecillo
6	David Espinal	0702-1966-00073	Sociedad P. F	9813-3216	
7	Silvia Andara	0702-1987-00076	Sociedad P. F	9514-3202	Silvia Andara.
8	Jorge Armando Ramos	0702-1978-00205	Patronato	9841-7061	
9	Yadira Yamileth Funez	0702-1986-00079	Soc. Padres de F.	9544-1185	
10	Evelin Gonzalez	0702-1991-00072	Alcalde	9641-0143	

cc: Copia: Archivo

Sr. Luis Ernesto Espinal Vallecillo
Alcalde Municipal de Alauca

Alcaldía Municipal Alauca

Departamento de El Paraíso
Honduras C.A.
alcaldiamunicipal_alauca@yahoo.es
Tel. 2787-6010

Descripción del Evento: Asamblea Comunitaria (PDM.)

No.	Nombre Completo	No. de Identidad	Institución que Representa	Número de Celular	Firma
1	Concepción Perez Girón	0702196300165	Patronato	98073715	[signature]
2	Nicolas antonio Montoya	0702197600160	Vida Mejor	97470398	[signature]
3.	RINA MARICELA HERNANDEZ	0704197800030	DIRECTORA/OVIDIO SEG	96372745	[signature]
4	Misael Antonio Sánchez	0704-1989-00157	Patronato	95516440	[signature]
5	natael Avila	0702-1969-00012	Sociedad P.F.	94800274	[signature]
6	Oscar Geovany Jacinto	0711-1976-00120	Patronato comalota	9906-8245	[signature]
7	Mami Albin Gonzalez	0704-1979-07037		96-09-13-17	[signature]
8	Agustin Machado M.	0318-1956-00248	Patronato	96223295	[signature]
9	René Ovidio Vallecillo	0704-1970-0064	Salud	97525095	[signature]
10	Olinda Odalis Bonilla ch.	0704-1971-00017	Directora/CEG Lempira	96553487	[signature]

cc: Copia: Archivo

Sr. Luis Ernesto Espinal Vallecillo
Alcalde Municipal de Alauca

5-CERTIFICACION DE PUNTO DE ACTA

Alcaldía Municipal Alauca

Departamento de El Paraíso

Honduras C.A. *9872-49-18*

alcaldiaalauca@yahoo.com

CERTIFICACION DE PUNTO DE ACTA

La Infrascrita Secretaria Municipal de la alcaldía del municipio de Alauca, Departamento de El Paraíso **CERTIFICA: Que** en el Libro de actas y acuerdos que esta Municipalidad lleva durante el año dos mil diecinueve folio 62 se encuentra el acta que literalmente dice: Acta *No. 23* Sala Municipal de Alauca, 13 de diciembre del año 2019 Sesión Ordinaria celebrada en esta fecha por honorable Corporación Municipal de este Pueblo Presidio la Sesión la vice alcaldesa municipal Oneida Marilú Laínez González con la asistencia de los Regidores municipales: Neri Felipe Mendoza Andara, Marcelino González, Fredys Omar Rodríguez Salgado, Liliam Esperanza Nelson Carranza, Rosa Oneida Ramírez, Darwin Alexis Cerna, *comisionado municipal señor Demetrio Ávila, Comisión ciudadana de Transparencia Hilario González Chacón* Por ante la Secretaria Municipal que da fe. 1.- Comprobación del Quórum 2.- apertura de la sesión 3-invocacion a Dios 4- Lectura y aprobación del acta de la sesión anterior la que después de discutida fue aprobada sin ninguna Modificación 5- Lectura y análisis de la Correspondencia recibida 15- La Honorable corporación municipal discutió y aprobó los planes zonales territoriales, y plan de inversión municipal (bloques temáticos) los cuales están Contemplado en el plan de Desarrollo Municipal PDM 2020- 2025

Extendida en el Municipio de Alauca Departamento de El Paraíso a los dieciséis días del mes de diciembre del año 2019

Mirian Isolina Domínguez Cáceres

Secretaria Municipal

6- MAPAS DE MUNICIPIO DE ALAUCA POR ZONAS

ZONA CENTRO ----------#1

ZONA BAJA ----------#2

ZONA ALTA ----------#3

ZONA LA FRONTERA -------#4

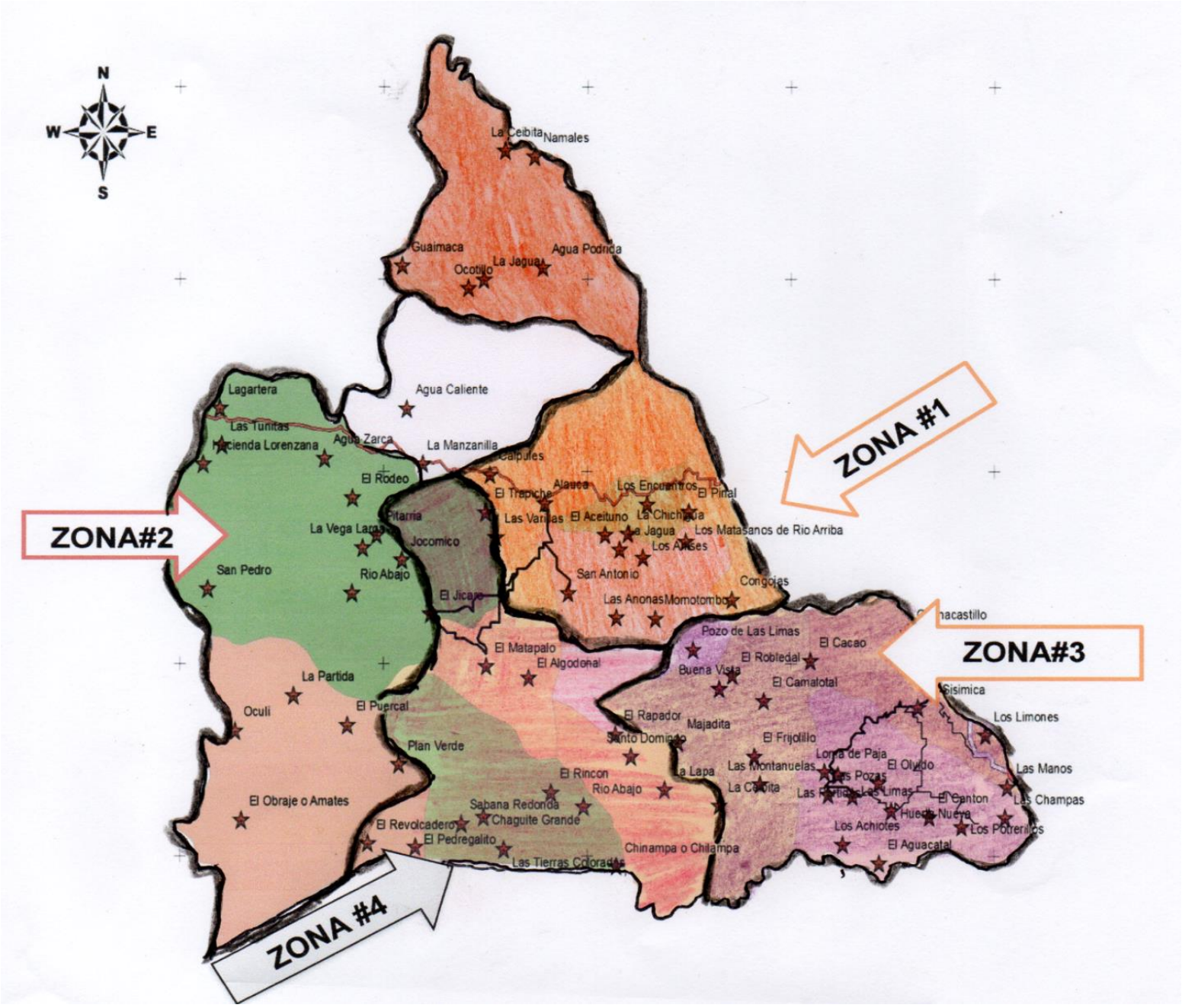

PROYECTOS PRIORIZADOS DE LOS PLANES DE DESARROLLO DE CADA COMUNIDAD, POR ZONA Y POR EJE TEMÁTICO

ZONA CENTRO N° 1

CASCO URBANO, LOS MATASANOS, LA CHICHIGUA, LAS CONGOJAS, EL MOMOTOMBO, LAS ANONAS, LA JAGUA Y SAN ANTONIO

F_07

LISTADO DE TRES PROYECTOS PRIORIZADOS DE LOS PLANES DE DESARROLLO DE CADA COMUNIDAD, POR ZONA Y POR EJE TEMÁTICO

Departamento: El Paraíso **Municipio: Alauca** **Zona: Centro #1**

Fecha: 18/03/2019

Eje Temático: ORDENAMIENTO TERRITORIAL

N	Nombre de la Comunidad	Nombre de los proyectos priorizados	Costo Aproximado
1	Los Matasanos	A.Seguimiento al proyecto de electrificación	L.1,000,000.00
		B- Proyecto de tuberías para mejoramientos de agua potable	500,000.00
		C- Concientizar a la población para proteger las fuentes de agua de la comunidad	20,000.00
2	Las Congojas	A- Delimitar la entrada y salida de la fuente del tanque de agua	10,000.00
		B - Información por parte del INE. Catastro y gobernación departamental sobre las coordenadas y ubicación de la aldea	00.00
		C- Permiso de delimitación sobre el tramo de construcción de carreteras	5,000.00
3	La Chichigua	A- Definición y nombramientos de los caminos de herradura y callejones	00.00
		A-Crear viveros forestales	15,000.00
		C- Dar mantenimiento constante a las carreteras (alcantarillado, cunetas, vados, señalizaciones y limpieza)	300,000,00
4	El Momotombo	A- Mantenimiento constante de las carreteras	100,000.00

		B.- Protección de la fauna existente	0.00
		C- Campaña de concientización a la población sobre el cuidado del bosque	0.00
5	Las Anonas	A- Que la alcaldía municipal la existencia de las comunidades que especifique la ubicación geográfica de cada comunidad	0.00
		B- Dar mantenimiento constante a las carreteras (alcantarilla, cunetas)	400,000.00
		C- Definición y nombramiento de los caminos de herradura y callejones	0.00
6	San Antonio	A- Definición y nombramiento de los caminos de herradura y callejones	50,000.00
		B- Limpieza de pozos	50,000.00
		C- Prohibir la tala cerca de las riveras de la quebrada	0.00
7	La Jagua	A-Identificar y señalizar las zonas propensas a deslizamiento	00.00
		B- Proyecto de techos dignos y pisos saludables a ONG y Alcaldía	200,000.00
		C- Construcción de un kínder	400,000.00
8	Casco Urbano	A-Reparación de los vados que dan paso a diferentes aldeas(san Antonio, el jícaro, matapalo	300,000.00
		B- Dar mantenimiento a las carreteras (balastre)	600,000.00
		C-Requerir información al INE Catastro nacional y Gobernación	0.00

F_07

LISTADO DE TRES PROYECTOS PRIORIZADOS DE LOS PLANES DE DESARROLLO DE CADA COMUNIDAD, POR ZONA Y POR EJE TEMÁTICO

Departamento: El Paraíso Municipio: Alauca zona #: 1 centro Fecha: 18/03/2019

Eje Temático: SALUD Y NUTRICION

N	Nombre de la Comunidad	Nombre de los proyectos priorizados	Costo Aproximado
1	Las Congojas	A- Proyecto de calorificación del agua	5,000.00
		B- Control de salud por un médico que visite la comunidad	100,00.00
		C- Campaña de limpieza a nivel comunal	L.00.00
2	La Chichigua	A- Charlas educativas sobre higiene y como tratar el agua	20,000.00
		B- Capacitación sobre las enfermedades respiratorias	20,000.00
3	El Momotombo	A- Capacitación sobre tratamiento del agua	50,000.00
4	Las Anonas	A- Merienda a niños de bajo peso	300,000.00
		B- Capacitación sobre tratamiento del agua	20,000.00
5	San Antonio	A- Aba tizar las pilas de la comunidad	10,000.00
		B- Mejoramiento del sistema de aguas grises	100,000.00
6	La Jagua	A- Reparación y mantenimiento de los pozos excavados	40,000.00

		B- Capacitación en Seguridad Alimentaria y Nutricional SAN	15,000.00
		C- Programas especiales de alimentación y salud	25,000.00
7	Casco Urbano	A-Construcción de clínica las 24 hora	800,000.00
		C- Construcción de apartamento en el CIS	500,000.00
		D- Compra de ambulancia	500,000.00

(F_07)

LISTADO DE TRES PROYECTOS PRIORIZADOS DE LOS PLANES DE DESARROLLO DE CADA COMUNIDAD, POR ZONA Y POR EJE TEMÁTICO

Departamento: El Paraíso Municipio: Alauca Zona: Centro # 1 Fecha: 18/03/2019

Eje Temático EDUCACION

N	Nombre de la Comunidad	Nombre de los proyectos priorizados	Costo Aproximado
1	Los Matasanos	A- Construcción de una cancha	200,000.00
		B-Proyecto mejoras cerca perimetral	20,000.00
		D-Capacitaciones al docente	10,000.00
2	Las Congojas	A- Asignación de otro maestro en la escuela uní docente	280,000.00
		C-Ampliación y reparación del centro educativo	300,000.00
		Programas de alfabetización	0.00
3	La Chichigua	A- Construcción de tres aulas en centro de Educación Básico Francisco Morazán	800,000.00
		B- Construcción de la cocina en el Centro de Educación Básico Francisco Morazán	400,000.00
		D-Construcción de acera del Kínder	500,000.00
4	El Momotombo	A Construcción del muro perimetral de la escuela Raúl Mendoza	100,000.00

		B- Campañas de concientización sobre la importancia de la educación	5,000.00
		D-Becas a los estudiantes de la escuela	290,000.00
5	Las Anonas	A-Becas a estudiantes de excelencias académica	100,000.00
		B-Proyecto de servicio sanitario	100,000.00
		C-Reparación de ventanales	100,000.00
6	San Antonio	A-Reconstrucción del piso del kínder	100,000.00
		B-Construcción de un comedor infantil	400,000.00
		C-Construcción de servicios sanitarios	80,000.00
7	La Jaguas	A-Donación de uniformes y útiles escolares	50,000.00
		B-Becas a estudiantes	100,000.00
		C-Cancha de usos múltiples	50,000.00
8	Casco Urbano	A-Programas de alfabetización	20,000.00
		B-Construcción de bodega cocina E.R.H	270,000.00
		A-Construcción de un comedor en la E.R.H	270,000.00

(F_07)

LISTADO DE TRES PROYECTOS PRIORIZADOS DE LOS PLANES DE DESARROLLO DE CADA COMUNIDAD, POR ZONA Y POR EJE TEMÁTICO

Departamento El Paraíso Municipio Alauca zona # 1 Centro Fecha 18 /03/2019

Eje Temático RECURSOS NATURALES Y AMBIENTE

N	Nombre de la Comunidad	Nombre de los proyectos priorizados	Costo Aproximado
1	Los Matasanos	A- Proyecto de eco fogones	50,000.00
		B- Capacitaciones de concientización	6,000.00
		C- vigilancia de la flora y la fauna	3,000.00
2	Las Congojas	A-Proyecto de protección de la fauna (veda)	0.00
		B-Capacitación para elaboración de abonos orgánicos	3,000.00
		C-Capacitaciones sobre el uso y manejo de químicos	3,000.00
3	La Chichigua	A-Proyectos de eco fogones	300,000.00
4	El Momotombo	A- Implementación de viveros forestales con plantas existentes en la comunidad	25,000.00
		B- Campaña de concientización de los animales que están en peligro de extinción	25,000.00
		C- Concientizar a la población para evitar la contaminación	0.00

		ambiental	
5	Las Anonas	A-Vedar para la protección de animales en peligro de extinción	0.00
		B-Capacitaciones sobre el uso de desechos	20,000.00
6	San Antonio	A-Construcción de eco fogones	234,000.00
7	La Jagua	A-Capacitaciones sobre el medio ambiente y sus problemas	20,000.00
8	Casco Urbano	A -Capacitaciones sobre el medio ambiente y sus problemas	20,000.00
		B-Charlas de concientización de uso y manejo del bosque	20,000.00

(F_07)

LISTADO DE TRES PROYECTOS PRIORIZADOS DE LOS PLANES DE DESARROLLO DE CADA COMUNIDAD, POR ZONA Y POR EJE TEMÁTICO

Departamento: El Paraíso Municipio: Alauca zona: # 1 Centro Fecha: 18 /03/2019

Eje Temático: Grupos Vulnerables: NIÑEZ Y JUVENTUD

N	Nombre de la Comunidad	Nombre de los proyectos priorizados	Costo Aproximado
1	Matasanos	A-Capacitaciones sobre trabajo infantil	3,000.00
2	Las Congojas	A-Escuela dominical	10,000.00
		B- Charlas sobre educación sexual	10,000.00
		C- Capacitaciones sobre prevención de enfermedades de trasmisión sexual	10,000.00
3	La Chichigua	A-Capacitaciones a los padres sobre el trabajo infantil	20,000.00
		B-Charlas sobre métodos de planificación y a la familia	20,000.00
		C- Capacitaciones a la juventud sobre problemas que causa el alcoholismo	20,000.00
4	El Momotombo	A- Compra de terreno para la construcción de una cancha deportiva	60,000.00
5	Las Anonas	A-Implementar taller de oficios para jóvenes	100,000.00
6	San Antonio	A- Generar fuentes de empleo	500,000.00

		B- Cursos de INFOP	100,000.00
7	La Jagua	A-Capacitaciones sobre derechos del niño	10,000.00
8	Casco Urbano	A-Capacitación Técnicas de talleres de oficios por INFOP	25,000.00
		B-Capacitaciones sobre derechos del niño	15,000.00

(F_07)

LISTADO DE TRES PROYECTOS PRIORIZADOS DE LOS PLANES DE DESARROLLO DE CADA COMUNIDAD, POR ZONA Y POR EJE TEMÁTICO

Departamento El Paraíso Municipio Alauca zona # 1 Centro Fecha 18 /03/2019

Eje Temático Grupo Vulnerable MUJERES

N	Nombre de la Comunidad	Nombre de los proyectos priorizados	Costo Aproximado
1	Los Matasanos	A- Creación de microempresas	L. 100,000.00
2	Las Congojas	A- Organización de un grupo de mujeres emprendedoras	20,000.00
3	La Chichigua	A-Creación de microempresas para mujeres	50,000.00
		B-Charlas sobre violencia Domestica	0.00
4	El Momotombo	A-Formación de grupo de mujeres artesanas.	0.00
5	Las Anonas	A- Creación de microempresas para mujeres	40,000.00
6	San Antonio	A- Capacitar mujeres en diferentes oficios para formar microempresas	100,000.00
7	La Jagua	A-Microempresas	375,000.00
		B- Brigadas de salud en atención a la mujeres	40,000.00
8	Casco Urbano	A- Capacitación por parte de INFOP talleres de oficios	20,000.00

		Brigadas de salud en atención a la mujeres	200,000.00

(F_07)

LISTADO DE TRES PROYECTOS PRIORIZADOS DE LOS PLANES DE DESARROLLO DE CADA COMUNIDAD, POR ZONA Y POR EJE TEMÁTICO

Departamento El Paraíso Municipio Alauca zona # 1 Centro Fecha 18 /03/2019

Eje Temático GRUPOS VULNERABLES TERCERA EDAD

N	Nombre de la Comunidad	Nombre de los proyectos priorizados	Costo Aproximado
1	Matasanos	A-Brigadas Medicas	L.20,000.00
2	Las Congojas	A- Bono a la tercera edad	12,800.00
3	La Chichigua	A -Construcción de un centro de atención al adulto mayor	500,000.00
		B- Brigadas medicas	30,000.00
4	El Momotombo	A-Bono a la tercera edad	100,000.00
5	Las Anonas	A- Asistencia a la tercera edad	320,000.00
		B -Bono a la tercera edad	120,000.00
6	San Antonio	A -Implementar bonos para personas de la tercera edad	180,000.00
7	La Jagua	A-Construcción de Casa de Atención para el Adulto Mayor	250,000.00
8	Casco Urbano	A- Construcción de Casa de Atención para el Adulto Mayor	400,000.00

(F_07)

LISTADO DE TRES PROYECTOS PRIORIZADOS DE LOS PLANES DE DESARROLLO DE CADA COMUNIDAD, POR ZONA Y POR EJE TEMÁTICO

Departamento: El Paraíso Municipio: Alauca zona: # 1 Centro Fecha: 18 /03/2019

Eje Temático VIVIENDA

N	Nombre de la Comunidad	Nombre de los proyectos priorizados	Costo Aproximado
1	Los Matasanos	A- Proyecto de letrinas	120,000.00
		B- préstamos para construcción de viviendas	600,000.00
2	Las Congojas	A- Proyecto de construcción de letrinas	9,000.00
3	La Chichigua	A- Proyecto de reparación de vivienda	500,000.00
		B- proyecto de letrinas	300,000.00
		C- Capacitaciones sobre el uso y mantenimiento de letrinas	20,000.00
4	El Momotombo	A- Proyecto de construcción de letrinas	68,000.00
		B- Capacitaciones de aseo y mantenimiento adecuado de los hogares	10,000.00
		C- Proyectos construcción de vivienda	500,000.00
5	Las Anonas	A- Proyecto de viviendas	240,000.00

		B- Proyecto de mejoramientos de viviendas	700,000.00
6	San Antonio	A- Construcción de letrinas	100,000.00
		B- Capacitaciones sobre el uso y mantenimiento de las letrinas	10,000.00
7	La Jagua	A- Construcción de baños	37,500.00
		B- Construcción de viveros	50,000.00
		C- Construcción de letrinas	24,000.00
8	Casco Urbano	A- Proyector de construcción de viviendas	3,600,000.00
		B- Proyecto de eco fogones	1,000,000.00
		C- Ampliación de viviendas	200,000.00

(F_07)

LISTADO DE TRES PROYECTOS PRIORIZADOS DE LOS PLANES DE DESARROLLO DE CADA COMUNIDAD, POR ZONA Y POR EJE TEMÁTICO

Departamento: El Paraíso Municipio: Alauca zona: # 1 Centro Fecha: 18 /03/2019

Eje Temático AGUA Y SANEAMIENTO

N	Nombre de la Comunidad	Nombre de los proyectos priorizados	Costo Aproximado
1	Los Matasanos	A Creación de un crematorio	20,000.00
		B Charlas sobre el manejo de la basura	5,000.00
2	Las Congojas	A Tratamiento de agua potable	20,000.00
		B Campañas de limpieza y protección de la quebrada de invierno	0.00
		C Charlas sobre el uso y manejo de la basura	5,400.00
3	La Chichigua	A Creación de un crematorio	60,000.00
		B Campañas de limpieza	20,000.00
		C Charlas sobre el manejo de basura	20,000.00
4	El Momotombo	A Capacitaciones sobre el uso y manejo de la basura	5,000.00
		B Calendarización de campañas de aseo a nivel comunal	0.00

5	Las Anonas	A Proyecto de análisis de agua	50,000.00
		B Proyecto de letrinas	200,000.00
6	San Antonio	A Charlas sobre uso y manejo de la basura	10,000.00
7	La Jagua	A Construcción de un Crematorio comunal	30,000.00
8	Casco Urbano	A Construcción de tanque de agua potable	350,000.00
		B Capacitación sobre la importancia del uso de las letrinas	20,000.00
		C Calendarización de campaña de aseo a nivel comunal	0.00

(F_07)

LISTADO DE TRES PROYECTOS PRIORIZADOS DE LOS PLANES DE DESARROLLO DE CADA COMUNIDAD, POR ZONA Y POR EJE TEMÁTICO

Departamento: El Paraíso Municipio: Alauca zona: # 1 Centro Fecha: 18 /03/2019

Eje Temático ECONOMÍA

N	Nombre de la Comunidad	Nombre de los proyectos priorizados	Costo Aproximado
1	Los Matasanos	A- Financiamiento con intereses a bajo precio	500,000.00
2	Las Congojas	A- Creación de microempresas destinadas a transformar recursos locales mediante un valor agregado	20,000.00
3	La Chichigua	A- Brindar prestamos con bajas tasas de intereses	500,000,00
4	El Momotombo	A- Creación de una caja rural	50,000.00
5	San Antonio	A- Proyecto de capacitación para aprender oficios carpintería, albañilería ,talabartería, bisutería, panadería y otros	100,000.00
6	La Jaguas	A- Diversificación de cultivos/huertos familiares	20,000.00
		B- Préstamos a bajo intereses	200,000.00
7	Casco Urbano	A- Microempresa de panadería	200,000.00
		B- Préstamos a bajo intereses	25,000.00
		B- Capacitaciones con ENG Gobierno	20,000.00

LISTADO DE TRES PROYECTOS PRIORIZADOS DE LOS PLANES DE DESARROLLO DE CADA COMUNIDAD, POR ZONA Y POR EJE TEMÁTICO

Departamento: El Paraíso Municipio: Alauca zona: # 1 Centro Fecha: 18 /03/2019

Eje Temático: SEGURIDAD ALIMENTARIA

N	Nombre de la Comunidad	Nombre de los proyectos priorizados	Costo Aproximado
1	Los Matasanos	A- Huertos familiares	240,000.00
2	Las Congojas	A- Creación de una bodega de granos básicos	300,000.00
		B- Capacitaciones sobre economía y fomentar el hábito del ahorro	1,080.00
3	El Momotombo	A- Capacitaciones sobre la economía y fomentar el hábito del ahorro	5,000.00
		B- Capacitación SAN	5,000.00
4	San Antonio	A- Plan de capacitación sobre seguridad alimentaria	20,000.00
5	La Jaguas	A-Capacitaciones sobre cómo aprovechar la producción	20,000.00
6	Casco Urbano	A -Capacitaciones sobre cómo aprovechar la producción	20,000.00
		B- Abastecimiento de una bodega de granos básico	265,000.00

(F_07)

LISTADO DE TRES PROYECTOS PRIORIZADOS DE LOS PLANES DE DESARROLLO DE CADA COMUNIDAD, POR ZONA Y POR EJE TEMÁTICO

Departamento: El Paraíso Municipio: Alauca zona: # 1 Centro Fecha: 18 /03/2019

Eje Temático TIERRA

N	Nombre de la Comunidad	Nombre de los proyectos priorizados	Costo Aproximado
1	Los Matasanos	A- Proyecto escritura propiedad privada	210,000.00
2	Las Congojas	A- Capacitación a productores y dueños de terrenos sobre convivencia social	1,080.00
3	La Chichigua	A- Capacitación a productores y dueños de terrenos sobre convivencia social	20,000.00
4	San Antonio	A- Proyecto mejorado de producción de granos básicos	20,000.00
5	La Jagua	A- Proyecto de semillas adaptables en la zona	30,200.00
6	Casco Urbano	A- Proyecto de semillas adaptables en la zona	39,200.00

(F_07)

LISTADO DE TRES PROYECTOS PRIORIZADOS DE LOS PLANES DE DESARROLLO DE CADA COMUNIDAD, POR ZONA Y POR EJE TEMÁTICO

Departamento El Paraíso Municipio Alauca zona # 1 Centro Fecha 18 /03/2019

Eje Temático PARTICIPACIÓN

N	Nombre de la Comunidad	Nombre de los proyectos priorizados	Costo Aproximado
1	Las Congojas	A- Capacitaciones sobre participación ciudadana	5,400.00
2	La Chichigua	A- capacitaciones sobre participación ciudadana y equidad de genero	20,000.00
		B- Capacitar sobre autoestima y desarrollo	20,000.00
3	El Momotombo	A- Capacitaciones sobre participación ciudadana	2,640.00
4	Las Anonas	A- Capacitación sobre participación de las mujeres en las organizaciones	20,000.00
5	San Antonio	A- Capacitaciones sobre importancia de la participación ciudadana.	20,000.00
6	Casco Urbano	A- Capacitaciones a los hombres sobre la importancia de la participación en las organizaciones	20,000.00
		B- Capacitaciones sobre derechos y deberes de la mujer	20,000.00
		C- Charlas de liderazgo y funciones de las directivas	20,000.00

(F_07)

LISTADO DE TRES PROYECTOS PRIORIZADOS DE LOS PLANES DE DESARROLLO DE CADA COMUNIDAD, POR ZONA Y POR EJE TEMÁTICO

Departamento: El Paraíso Municipio: Alauca zona: # 1 Centro Fecha: 18 /03/2019

Eje Temático: SEGURIDAD CIUDADANA

N	Nombre de la Comunidad	Nombre de los proyectos priorizados	Costo Aproximado
1	Los Matasanos	A- Capacitaciones de valores	5,000.00
		B- Concientizar para denunciar	2,000.00
2	Las Congojas	A- Ordenanzas municipales para la prohibición de bebidas alcohólicas (chicha)	0.00
3	La Chichigua	A- Patrullajes más continuos de la Policía Nacional	0.00
4	Las Anonas	A- Charlas sobre derechos humanos y comité de convivencia	20,000.00
5	San Antonio	A- Programas que ayuden a los jóvenes	20,000.00
6	La Jagua	A- Plan de visitas de la policía Nacional	0.00
7	Casco Urbano	A- Organización de Alcaldes Auxiliares en la zona	3,000.00
		B- Plan de visitas de la policía Nacional	0.00

(F_07)

LISTADO DE TRES PROYECTOS PRIORIZADOS DE LOS PLANES DE DESARROLLO DE CADA COMUNIDAD, POR ZONA Y POR EJE TEMÁTICO

Departamento: El Paraíso Municipio: Alauca zona: # 1 Centro Fecha: 18 /03/2019

Eje Temático: INFRAESTRUCTURA

N	Nombre de la Comunidad	Nombre de los proyectos priorizados	Costo Aproximado
1	Los Matasanos	A- Proyecto de alcantarillado aguas grises	L.200,000.00
2	Las Congojas	A- Proyecto de electrificación	3,000,000.00
3	La Chichigua	A- Construcción de muro y cerca del campo de futbol	200,000.00
		B- Construcción del puente hamaca	800,000.00
		C- Balastreo y alcantarillado de calles	300,000.00
4	El Momotombo	A- Construcción de un centro comunal	500,000.00
5	Las Anonas	A- Construcción de centro comunal	500,000.00
6	San Antonio	A- Reparación de la verja de la plaza cívica	500,000.00
7	La Jagua	A- Proyecto de electrificación	4,000,000.00

		B- Construcción de centro comunal	500,000.00
8	Casco Urbano	A- Construcción del sistema de aguas negras	5,000,000.00
		B-Construcción de peatones en las calles	250,000.00
		C- Terminación de la pavimentada del barrio abajo	150,000.00

(F_07)

LISTADO DE TRES PROYECTOS PRIORIZADOS DE LOS PLANES DE DESARROLLO DE CADA COMUNIDAD, POR ZONA Y POR EJE TEMÁTICO

Departamento: El Paraíso Municipio: Alauca zona: # 1 Centro Fecha: 18 /03/2019

Eje Temático. TURISMO

N	Nombre de la Comunida	Nombre de los proyectos priorizados	Costo Aproximado
1	San Antonio	A- Publicidad de los lugares turísticos	10,000.00
		B- Concientizar a los dueños que lo hagan un lugar turístico El Chorro de Chon	10,000.00

ZONA #2

EL PUERCAL, OCULI, SAN PEDRO, LAS TUNAS, AGUA ZARCA, LAS MANZANILLAS

(F_07)

LISTADO DE TRES PROYECTOS PRIORIZADOS DE LOS PLANES DE DESARROLLO DE CADA COMUNIDAD, POR ZONA Y POR EJE TEMÁTICO

Departamento: El Paraíso Municipio: Alauca zona # 2 Fecha: 19/03/2019

Eje Temático: ORDENAMIENTO TERRITORIAL

N	Nombre de la Comunidad	Nombre de los proyectos priorizados	Costo Aproximado
1	Las Manzanillas	A -Ampliación del proyecto d energía eléctrica	L.500,000.00
		B- Ampliación de aulas de clases	200,000.00
		C -Organización de comité de defensa civil para prevenir la contaminación en los diversos aspectos conjuntamente con los auxiliares y el patronato	0.00
2	El Agua Zarca	A- Mantenimiento constante de las carreteras alcantarillado, cunetas, señalización y limpieza de caja puente.	100,000.00
		B- Documentación de la comunidad por parte de la Alcaldía Municipal donde se especifique la ubicación geográfica	10,000.00
		C- Concientizar a las personas para que eviten construir en terrenos no aptos para la construcción.	0.00

3	San Pedro	A- Campaña de reforestación	10,000.00
		B- Un plan de fuentes de agua existente	5,000.00
		C- Información al INE catastro Nacional y gobernación	0.00
4	Oculi	A- Proyecto de agua potable	2,000,000.00
		B- Construcción de vado	800,000.00
		C- Apertura de Calle	100,000.00
5	El Puercal	A- Una Presa para guardar agua	250,000.00
		B Construcción, reparación y mantenimiento de las pilas -	60,000.00
		C -Campaña de reforestación	15,000.00

(F_07)

LISTADO DE TRES PROYECTOS PRIORIZADOS DE LOS PLANES DE DESARROLLO DE CADA COMUNIDAD, POR ZONA Y POR EJE TEMÁTICO

Departamento: El Paraíso Municipio: Alauca zona # 2 Fecha: 19/03/2019

Eje Temático: SALUD Y NUTRICIÓN

N	Nombre de la Comunidad	Nombre de los proyectos priorizados	Costo Aproximado
1	Las Manzanillas	A- Charlas educativas sobre higiene y como tratar el agua	L.25,000.00
		B- Capacitaciones sobre las enfermedades espiratorias	20,000.00
		C- Capacitar a las madres sobre la importancia de asistir al CIS	20,000.00
2	El Agua Zarca	A -Campaña de concientización para erradicar las crías de zancudos.	10,000.00
3	San Pedro	A- Programas especiales de alimentación y salud	50,000.00
		B -Reparación y mantenimiento de los pozos excavados	100,000.00
		C- Campañas de limpiezas comunales	0.00
4	Oculi	A- Reparación y mantenimiento de los pozos excavados	50,000.00
		B- Botiquín comunitario y capacitación a voluntarios de salud	4,000.00

		C- Programas especiales de alimentación y salud	20,000.00
5	El PuercaL	A Reparación y mantenimiento de los pozos excavados	20,000.00
		B Concientizar a las personas a que denuncien bebida clandestinas a las autoridades	0.00
		C Campaña de limpieza comunal	0.00

(F_07)

LISTADO DE TRES PROYECTOS PRIORIZADOS DE LOS PLANES DE DESARROLLO DE CADA COMUNIDAD, POR ZONA Y POR EJE TEMÁTICO

Departamento: El Paraíso Municipio: Alauca zona # 2 Baja Fecha 19/03/2019

Eje Temático: EDUCACIÓN

N	Nombre de la Comunidad	Nombre de Construcción de cocina los proyectos priorizados	Costo Aproximado
1	Las Manzanillas	A –Construcción de cocina	L.170,000.00
		B Compra de terreno y hacer una área recreativa	60,000.00
		C- Visitas domiciliarias para conocer por qué no estudian	0.00
2	El agua Zarca	A Reparación de la cocina de la Escuela	200,000.00
		B Repello, pulido y pintado de la Escuela	30,000.00
		C Charlas a los padres de familia sobre la educación de los niños y jóvenes	2,000.00
3	San Pedro	A Construcción de kínder	150,000.00
		B Construcción de una aula para clases de computación	125,000.00
		C Impartir clases de ingles	48,000.00

4	Oculi	A Becas y bonos escolares	30,000.00
		B Cerca perimetral de la escuela y techo de una aula	120,000.00
		C Complementación por parte de la alcaldía a la merienda escolar	50,000.00
5	El Puercal	A Construcción de módulos sanitarios de la escuela	250,000.00
		B Implementación de uniformes y útiles escolares	20,000.00
		C Complementación por parte de la alcaldía a la merienda escolar	12,000.00

(F_07)

LISTADO DE TRES PROYECTOS PRIORIZADOS DE LOS PLANES DE DESARROLLO DE CADA COMUNIDAD, POR ZONA Y POR EJE TEMÁTICO

Departamento: El Paraíso Municipio: Alauca zona # 2 Fecha: 19/03/2019

Eje Temático: RECURSOS NATURALES Y AMBIENTE

N	Nombre de la Comunidad	Nombre de los proyectos priorizados	Costo Aproximado
1	Las Manzanillas	A Organización de grupos de guarda bosques	L.18,000.00
		B Reforestación de la fuente de agua	10,000.00
		C Ordenanza municipal de los dueños de porquerizas cerca de las casas	0.00
2	El Agua zarca	A Proyecto de eco fogones	55,000.00
		B Protección de la flora y fauna existente	0.00
		C Hacer efectiva y vigilar el cumplimiento de la ley de veda sobre la tala y quema del bosque	0.00
3	San Pedro	A Capacitación sobre cambios climático	20,000.00
		B Eco fogones	300,000.00

		C Implementación de vedas	0.00
4	Oculi	A- Proyectos de letrinas	100,000.00
5	El Puercal	A eco fogones	69,000.00
		B- Capacitación sobre cambios climáticos	7,000.00
		C-vedas	0.00

(F_07)

LISTADO DE TRES PROYECTOS PRIORIZADOS DE LOS PLANES DE DESARROLLO DE CADA COMUNIDAD, POR ZONA Y POR EJE TEMÁTICO

Departamento: El Paraíso Municipio: Alauca zona # 2 Baja Fecha: 19/03/2019

Eje Temático: NIÑEZ Y JUVENTUD

N	Nombre de la Comunidad	Nombre de los proyectos priorizados	Costo Aproximado
1	Las Manzanillas	A- Capacitación a maestros para atender niño con problemas de aprendizaje	L.6,666.67
		B- Implementar taller de oficios para los jóvenes	50,000.00
2	El Agua zarca	A -Capacitación sobre los daños que ocasione las bebidas alcohólicas (55)	3,000.00
		B -Escuela dominical	1,000.00
3	San Pedro	A- Implementación de juegos deportivos	20,000.00
		B -Concursos básicos de talento (canto, arte, dibujo)	7,500.00
		C -Programas educación gratuita	7,500.00
4	Oculi	A -Implementos deportivos	20,000.00
		B -Charlas a los jóvenes y niños de la comunidad	5,000.00

5	El Puercal	A -Consejería laboral y espiritual	2,250.00
		B -Capacitación sobre derechos del niño	1,400.00
		C -recreo vías	4,800.00

(F_07)

LISTADO DE TRES PROYECTOS PRIORIZADOS DE LOS PLANES DE DESARROLLO DE CADA COMUNIDAD, POR ZONA Y POR EJE TEMÁTICO

Departamento: El Paraíso Municipio: Alauca zona #2 Baja Fecha: 19/03/2019

Eje Temático: MUJERES

N	Nombre de la Comunidad	Nombre de los proyectos priorizados	Costo Aproximado
1	Las Manzanillas	A Capacitación sobre los derechos que tiene la mujer	L. 50,000.00
		B Creación de microempresas	200,000.00
2	El Agua Zarca	A Organización de un grupo de mujeres emprendedoras	00
		B Capacitaciones para oficios como ser: panadería y bisutería	30,000.00
3	San Pedro	A Proyecto de envasados (mango ,naranja ,piña)	20,000.00
		B Creación de microempresas de tajaditas de plátanos	30,000.00
4	Oculi	A Brigada de médicas para las mujeres	10,000.00
		C- Capacitar grupos de mujeres sin emprendurismo D-	20,000.00
5	El Puercal	A Brigadas médicas para mujeres	26,600.00
		B Capacitar grupos de mujeres sin emprendurisno	15,000.00

(F_07)

LISTADO DE TRES PROYECTOS PRIORIZADOS DE LOS PLANES DE DESARROLLO DE CADA COMUNIDAD, POR ZONA Y POR EJE TEMÁTICO

Departamento: El Paraíso Municipio: Alauca zona # 2 Baja Fecha: 19/03/2019

Eje Temático: TERCERA EDAD

N	Nombre de la Comunidad	Nombre de los proyectos priorizados	Costo Aproximado
1	Las Manzanillas	A Construcción de un local de atención adulto mayor	L. 250,000.00
2	El Agua zarca	A Bono a tercera edad	17,600.00
3	San Pedro	A Bono de la tercera edad	12,000.00
		B Brigadas médicas de atención al adulto mayor	4,000.00
4	Oculi	A Bono de la tercera edad	15,000.00
		B Brigadas médicas de atención al adulto mayor	8,000.00
5	El Puercal	A Bono de la tercera edad	15,000.00
		B Brigadas médicas de atención al adulto mayor	7,500.00

(F_07)

LISTADO DE TRES PROYECTOS PRIORIZADOS DE LOS PLANES DE DESARROLLO DE CADA COMUNIDAD, POR ZONA Y POR EJE TEMÁTICO

Departamento: El Paraíso Municipio: Alauca zona #2 Baja Fecha: 19/03/2019

Eje Temático: VIVIENDA

N	Nombre de la Comunidad	Nombre de los proyectos priorizados	Costo Aproximado
1	Las Manzanillas	A-Proyecto ampliación de viviendas	L. 500,000.00
		B-Proyecto de baños	200,000.00
		C- Capacitaciones sobre el uso y manejo adecuado de las letrinas	5,000.00
2	El Agua Zarca	A- Proyecto de ampliación de vivienda	78,000.00
		B Proyecto de construcción de viviendas -	2,800,000.00
		C- Proyecto de construcción de letrinas	63,000.00
3	San Pedro	A- Proyecto de ampliación de viviendas	3,000,000.00
		B- Construcción de viviendas	1,000,000.00
4	El Puercal	A- Proyecto de techos dignos y pisos saludables	800,000.00
		B- Proyecto de ampliaión de viviendas	45,000.00
		C- Proyecto de letrinas	46,000.00

(F_07)

LISTADO DE TRES PROYECTOS PRIORIZADOS DE LOS PLANES DE DESARROLLO DE CADA COMUNIDAD, POR ZONA Y POR EJE TEMÁTICO

Departamento: El Paraíso Municipio: Alauca zona # 2 Baja Fecha: 19/03/2019

Eje Temático: AGUA Y SANEAMIENTO

N	Nombre de la Comunidad	Nombre de los proyectos priorizados	Costo Aproximado
1	Las Manzanillas	A- Construcción de proyecto de aguas grises	L. 800,000.00
		B- Ampliación de línea de conducción de agua potable	150,000.00
		C- Organización de las comunidades para implementar tren de aseo	4,000.00
2	El Agua zarca	A- Proyecto de agua potable	2,000.00
		B- Reparación y mantenimiento de los posos excavados	100,000.00
		C- Protección y reforestación de la laguna	5,000.00
3	San Pedro	A- Proyecto de 10 pozo de bombas	500,000.00
		B- Construcción de un crematorio comunal	50,000.00
		C- Calendarización de campañas de Aseo a nivel comunal	0.00
4	Oculi	A- Construcción de letrinas	300,000.00

5	El Puercal	A- Perforación de un pozo	300,000.00
		B- Construcción de un crematorio comunal	50,000.00
		C- Calendarización de campañas de Aseo a nivel comunal	0.00

(F_07)

LISTADO DE TRES PROYECTOS PRIORIZADOS DE LOS PLANES DE DESARROLLO DE CADA COMUNIDAD, POR ZONA Y POR EJE TEMÁTICO

Departamento: El Paraíso Municipio: Alauca zona # 2 Baja Fecha: 19/03/2019

Eje Temático: ECONOMIA

N	Nombre de la Comunidad	Nombre de los proyectos priorizados	Costo Aproximado
1	Las Manzanillas	A-Inyectar capital semillas para microempresas	L. 50,000.00
		B- practica de campo sobre cultivos de hortaliza, legumbres y otros	6,000.00
		C- Capacitación para mejorar practicas o hábitos de ahorro	5,000.00
2	El Agua Zarca	A- Creación de una microempresa	20,000.00
		B- Creación de una caja rural	50,000.00
		C- Inclusión de personas en programas de gobierno	0.00
3	San Pedro	A- Capacitación sobre el uso y manejo de suelo	4,000.00
		B- Capacitación sobre el cambio climático	4,000.00
		C- Capacitaciones de oficios carpintería soldadura y otros	4,000.00
4	Oculi	A- Proyecto de aljibes para sistema de riego	40,000.00

5	El Puercal	A- Proyecto de aljibes para sistema de riego	100,000.00
		B- Diversificación de cultivos y huertos familiares	30,000.00
		C- Capacitación ONG o gobierno	10,000.00

(F_07)

LISTADO DE TRES PROYECTOS PRIORIZADOS DE LOS PLANES DE DESARROLLO DE CADA COMUNIDAD, POR ZONA Y POR EJE TEMÁTICO

Departamento: El Paraíso Municipio: Alauca zona # 2 Baja Fecha: 19/03/2019

Eje Temático: SEGURIDAD ALIMENTARIA

N	Nombre de la Comunidad	Nombre de los proyectos priorizados	Costo Aproximado
1	Las Manzanillas	A- Mejoramiento de proyecto de riego	L. 80,000.00
		B- Organizar grupos de micro riego	5,000.00
		C	
2	El Agua Zarca	A- Proyecto de semillas insumos y fertilizantes para los productores	275,000.00
		B- Bonos tecnológicos	110,000.00
		C- Capacitaciones agrícolas resistentes al cambio climático	3,000.00
3	San Pedro	A- Abastecimiento de una Bodega de granos básicos	40,000.00

		B- Capacitaciones agrícolas resistentes al cambio climático	4,000.00
		C- Capacitaciones sobre cómo aprovechar la producción existente en la comunidad	20,000.00
4	Oculi	A- Bono tecnológico	10,000.00
		B- Capacitaciones agrícolas resistentes al cambio climático	6,000.00
		C	
5	El Puercal	A- Bono tecnológico	23,000.00
		B- Capacitación SAN	4,800.00
		C- Capacitaciones sobre cómo aprovechar la producción existente en la comunidad	20,000.00

(F_07)

LISTADO DE TRES PROYECTOS PRIORIZADOS DE LOS PLANES DE DESARROLLO DE CADA COMUNIDAD, POR ZONA Y POR EJE TEMÁTICO

Departamento: El Paraíso Municipio: Alauca zona # 2 Baja Fecha: 19/03/2019

Eje Temático: TIERRA

N	Nombre de la Comunidad	Nombre de los proyectos priorizados	Costo Aproximado
1	Las Manzanillas	A-Capacitación a productores y dueños de terrenos sobre convivencia social	L. 5,000.00
		B- Legalización de tierras	50,000.00
2	El Agua Zarca	A- Capacitación a productores y dueños de terrenos sobre convivencia social	3,000.00
3	San Pedro	A- Proyecto de semillas adaptables a la zona	153,333.34
4	Oculi	A- Capacitación sobre conservación de suelos Proyecto de motores para riego del cultivo del maíz	24,000.00
		B- Capacitación sobre conservación de suelos	4,000.00
5	El Puercal	A- Capacitación sobre conservación de suelos	12,000.00
		B- Proyecto de semillas adaptables a la zona	153,333.34
		C-Proyecto de semillas adaptables a la zona	12,000.00

(F_07)

LISTADO DE TRES PROYECTOS PRIORIZADOS DE LOS PLANES DE DESARROLLO DE CADA COMUNIDAD, POR ZONA Y POR EJE TEMÁTICO

Departamento: El Paraíso Municipio: Alauca zona # 2 Baja Fecha: 19/03/2019

Eje Temático: PARTICIPACIÓN

N	Nombre de la Comunidad	Nombre de los proyectos priorizados	Costo Aproximado
1	Las Manzanillas	A- Capacitación sobre autoestima y desarrollo	L. 4,000.00
		B- Capacitaciones sobre participación ciudadana y equidad de genero	4,000.00
2	El Agua Zarca	A- Charlas sobre desarrollo local	5,000.00
		B- Capacitación sobre participación ciudadana	3,000.00
3	San Pedro	A- Capacitaciones de oficios carpintería soldadura y otros	4,000.00
		B Capacitación sobre el cambio climático -	4,000.00
		C- Capacitación sobre el uso y manejo de suelo	4,000.00
4	Oculi	A- Organizar una asociación de ganaderos	2,600.00
5	El Puercal	A- Capacitación sobre participación ciudadana	1,610.00

(F_07)

LISTADO DE TRES PROYECTOS PRIORIZADOS DE LOS PLANES DE DESARROLLO DE CADA COMUNIDAD, POR ZONA Y POR EJE TEMÁTICO

Departamento: El Paraíso Municipio: Alauca zona # 2 Baja Fecha: 19/03/2019

Eje Temático: SEGURIDAD CIUDADANA

N	Nombre de la Comunidad	Nombre de los proyectos priorizados	Costo Aproximado
1	Las Manzanillas	A- Concientización de venta de bebidas alcohólicas	L. 4,000.00
		B- Visitas domiciliarias de la policía Nacional	0.00
2	El Agua Zarca	A- Plan de visitas de la Policía Nacional	0.00
3	San Pedro	A- Plan de visitas de la Policía Nacional	10,000.00
		B- Capacitaciones agrícolas resistentes al cambio climático	4,000.00
		C- Capacitaciones sobre cómo aprovechar la producción existente en la comunidad	4,000.00
4	Oculi	A- Capacitación sobre seguridad ciudadana	4,200.00
5	El Puercal	A-Plan de visitas de la policía nacional	0.00
		B Organización de un comité de seguridad ciudadana	0.00

(F_07)

LISTADO DE TRES PROYECTOS PRIORIZADOS DE LOS PLANES DE DESARROLLO DE CADA COMUNIDAD, POR ZONA Y POR EJE TEMÁTICO

Departamento: El paraíso Municipio: Alauca zona # 2 Baja Fecha: 19/03/2019

Eje Temático: INFRAESTRUCTURA SOCIAL

N	Nombre de la Comunidad	Nombre de los proyectos priorizados	Costo Aproximado
1	Las manzanillas	A- Reparación de calles frecuentes	L. 60,000.00
		B- Construcción de un centro comunal	200,000.00
		C- cambio de lámparas y mantenimiento por parte de la ENEE	0.00
2	San Pedro	A- Reparación de carreteras	100,000.00
		B- Proyecto de la construcción de la cerca del cementerio	30,000.00
		C- Proyecto de electrificación	3,000,000.00
3	Oculi	A-Construcción de una caja puente	200,000.00
4	El Puercal	A- Proyecto de captación de aguas lluvias	345,000.00
		B- Proyecto de electrificación	3,000,000.00
		C- Centro comunitario	300,000.00

(F_07)

LISTADO DE TRES PROYECTOS PRIORIZADOS DE LOS PLANES DE DESARROLLO DE CADA COMUNIDAD, POR ZONA Y POR EJE TEMÁTICO

Departamento: El Paraíso Municipio: Alauca zona # 2 Baja Fecha: 19/03/2019

Eje Temático: TURISMO

N	Nombre de la Comunidad	Nombre de los proyectos priorizados	Costo Aproximado
1	Las ManzanillaS	A- Determinación como zona turística de las aguas termales del rio grande	L. 500,000.00
2	San Pedro	A- Promoción de lugares turísticos	4,000.00
3	Oculi	A- Reparación de la carretera	200,000.00
		B- Creación de balnearios en el rio	2,000.00

ZONA # 3

LAS CHAMPAS, EL CANTÓN, LOS POTRERILLOS, LAS LIMAS, LA CEIBITA, EL CAMALOTAL, BUENA VISTA LOS LIMONES, LAS MANOS

(F_07)

LISTADO DE TRES PROYECTOS PRIORIZADOS DE LOS PLANES DE DESARROLLO DE CADA COMUNIDAD, POR ZONA Y POR EJE TEMÁTICO

Departamento: El Paraíso **Municipio: Alauca** **zona: Alta # 3** **Fecha 20 /05/2019**

Eje Temático: ORDENAMIENTO TERRITORIAL

N	Nombre de la Comunidad	Nombre de los proyectos priorizados	Costo Aproximado
1	Las Champas	A- Plan de Reforestación	L.40,000.00
		B- Mantenimiento Constante de Carreteras.	100,000.00
		C –Proyecto de Techos Dignos.	100,000.00
2	El Cantón	A -Ordenanza Municipal para que no construyan en zonas de riesgo y en derecho de vía	0.00
		B- Construcción de alcantarilla	300,000.00
		C -Capacitación sobre agroturismo	25,000.00
3	Las Limas	A- Identificar y reparar zonas vulnerables C.E.B Presentación Centeno	400,000.00
4	El Camalotal	A- Dotar de información de los límites territoriales las oficinas de Catastro Municipal	0.00
		B -Dotar de información de parte de INE Catastro Nacional y Gobernación sobre límites territoriales	70,000.00
		C- Capacitaciones sobre el uso adecuado de insecticida , fungicidas ,y otros	10,000.00

5	La Ceibita	A- Concientización a las personas para que eviten construir en terrenos no aptos para construir	20,000.00
		B- Ordenanzas Municipales para que no se corten arboles cerca de los ríos	0.00
		C- Determinar las calles primarias, secundarias, terciarias y callejones	0.00
6	Buena Vista	A- Requerir a la alcaldía Municipal la existencia de documentación de las comunidades que especifique la ubicación grafica de cada comunidad	0.00
		B- Reforestación	15,000.00
7	Las Manos	A-Delimitación entre las comunidades de Las Manos y Los Limones El Portillo del Cedro. entre la comunidad de las manos, los limones y portillo del cedro	100,000.00
		B- Delimitación entre el Delimitación entre en municipio de Alauca y el municipio de El Paraíso .unicipilaraíso	100,000.00
8	Los Limones	A- La corporación Municipal a través de catastro haga la delimitación entre comunidades	0.00
		B- Implementar la ley no ala casería de animales	0.00
		C- Dar seguimiento de protección ambiental	0.00

(F_07)

LISTADO DE TRES PROYECTOS PRIORIZADOS DE LOS PLANES DE DESARROLLO DE CADA COMUNIDAD, POR ZONA Y POR EJE TEMÁTICO

Departamento: El Paraíso **Municipio: Alauca** **zona: Alta # 3** **Fecha 20 /05/2019**

Eje Temático: SALUD Y NUTRICION

N	Nombre de la Comunidad	Nombre de los proyectos priorizados	Costo Aproximado
1	Las Champas	A- Capacitación sobre resiliencias al cambio climático	L. 10,000.00
2	El Cantón	A- Apertura de una plaza para un medico	0.00
		B- Campaña de limpieza comunal	0.00
		C- Mantenimiento de los posos excavados existentes	30,000.00
3	Las Limas	A - Charlas a las familias sobre preparación de alimentos y prevención de enfermedades, higiénico sanitario	10,000.00
		B- Implementar el botiquín comunitario	25,000.00
		C- denominación de un CIS	10,000.00
4	El Camalotal	A- Proyecto de eco fogones	200,000.00
		B- Campaña de concientización a nivel comunitario	4,000.00

5	La Ceibita	A- Eco fogones	129,000.00
6	Buena Vista	A- Proyecto de eco fogones	350,000.00
		B- Botiquín de medicamento	150,000.00
7	Las Manos	A- Eco fogones Construcción de un centro de salud en la comunidad	500,000.00
		B- Análisis de Agua. de rellenos sanitarios	68,000.00
		C- Construcción de lugar para alcohólicos anónimos. Charlas sobre nutrición a nuestra comunidad	8,160.00
8	Los Limones	A- Construcción de fogones mejorados	300,000.00

(F_07)

LISTADO DE TRES PROYECTOS PRIORIZADOS DE LOS PLANES DE DESARROLLO DE CADA COMUNIDAD, POR ZONA Y POR EJE TEMÁTICO

Departamento: El Paraíso **Municipio: Alauca** **zona: Alta # 3** **Fecha 20 /05/2019**

Eje Temático: EDUCACIÓN

N	Nombre de la Comunidad	Nombre de los proyectos priorizados	Costo Aproximado
1	Las Champas	A- Programa de alfabetización	L. 0.00
		B- Construcción de un kínder	200,000.00
		C- Becas a excelencias académicas	15,000.00
2	El Cantón	A- Apertura de plaza para maestro	0.00
		B- Dotación de material didáctico	50,000.00
		C- Implementación de reajuste a la merienda escolar	15,000.00
3	Las Limas	A- Culminación del muro perimetral del C.E.B y Kínder	200,000.00
		B- Construcción del instituto Luis Espinal	2,200,000
		C- campaña de concientización sobre la importancia del aprendizaje en el desarrollo familiar como comunal	12,000.00
4	El Camalotal	A- Construcción de áreas recreativas	150,000.00

		B- Existencia de merienda escolar permanente	40,000.00
		C- Cerca perimetral del centro educativo	50,000.00
5	La Ceibita	A- Campañas masivas de concientización sobre la importancia del estudio en jóvenes y niños	4,000.00
		B- Becas a excelencias académicas	15,000.00
6	Buena Vista	A- Reparación de la cocina	90,000.00
		B- Reparación de la escuela	150,000.00
		C- Reparación de baños de la escuela	30,000.00
7	Las Manos	A- Construcción de un aula en el C.E.B	300,000.00
		B- Pintado del C.E.B	15,000.00
		C- Dotación de uniformes y útiles escolares.	12,000.00
8	Los Limones	A- Dotación de uniformes y útiles escolares	40,000.00
		B- Becas estudiantiles	60,000.00

(F_07)

LISTADO DE TRES PROYECTOS PRIORIZADOS DE LOS PLANES DE DESARROLLO DE CADA COMUNIDAD, POR ZONA Y POR EJE TEMÁTICO

Departamento: El Paraíso **Municipio: Alauca** **zona: Alta # 3** **Fecha 20 /05/2019**

Eje Temático: RECURSOS NATURALES Y AMBIENTES

N	Nombre de la Comunidad	Nombre de los proyectos priorizados	Costo Aproximado
1	Las Champas	A- Implementación de fogones mejorados	L.87,000.00
		B- Implementación de viveros forestales	20,000.00
2	El Cantón	A- Proyecto de protección de la fauna(VEDA)	0.00
		B- Implementación de viveros para reforestación	20,000.00
		C- Proyecto de construcción de rellenos sanitarios	161,000.00
3	Las Limas	A- Implementar cultivos orgánicos / capacitaciones	25,000.00
		B- Construcción e instalación de basureros	20,000.00
		C- implementación viveros forestales	15,000.00
4	El Camalotal	A- Capacitación para la elaboración de abonos orgánicos	5,000.00
		B- Proyecto de protección de la fauna (VEDA)	0.00

		C- Implementación de viveros forestales	6,000.00
5	La Ceibita	A- ordenanzas municipales	0.00
		B- Proyecto de reforestación	40,000.00
		C- Capacitaciones sobre medio ambiente	5,000.00
6	Buena Vista	A- Capacitaciones sobre medio ambiente	90,000.00
		B- ordenanzas municipales para la prohibición de la tala del bosque	0.00
7	Las Manos	A- protección de las áreas verdes donde los animales tienen el hábitat Aplicación de las leyes sobre el cuido y manejo de los bosques	5,000.00
		B- Plantación de árboles en la Micro Cuenca de viveros para desforestar	68,000.00
		C-Charlas sobre protección de áreas verdes	0.00
8	Los Limones	A- Aplicación de las leyes sobre el cuido y manejo de los bosques	4,000.00
		B- Plantación de árboles	0.00

(F_07)

LISTADO DE TRES PROYECTOS PRIORIZADOS DE LOS PLANES DE DESARROLLO DE CADA COMUNIDAD, POR ZONA Y POR EJE TEMÁTICO

Departamento: El Paraíso **Municipio: Alauca** **zona: Alta # 3** **Fecha 20 /05/2019**

Eje Temático: NIÑES Y JUVENTUD

N	Nombre de la Comunidad	Nombre de los proyectos priorizados	Costo Aproximado
1	Las Champas	A- Implementar taller de oficios para jóvenes	L.20,000.00
2	El Cantón	A- Capacitaciones sobre los problemas que ocasionan los embarazos en adolescentes	10,000.00
3	Las Limas	A- Implementar talleres de oficios para los jóvenes	6,000.00
		B- Charla a la niñez sobre el alcoholismo y derechos del niño	5,000.00
		C- Charlas para concientizar a los jóvenes sobre embarazos a temprana edad	6,000.00
4	El Camalotal	A- Capacitación sobre valores	4,000.00
		B- Construcción de canchas de futbol	100,000.00
		C- Implementar taller de oficios para los jóvenes	0.00
5	La Ceibita	A- Charlas a jóvenes y niños sobre el alcoholismo y derechos del niño	10,000.00
		B- Charlas sobre prevención de embarazos a temprana edad	10,000.00

6	Buena Vista	A- Construcción de cancha de futbol	100,000.00
7	Las Manos	A-Capacitación sobre valores	10,000.00
8	Los Limones	A- Construcción de áreas de recreación	100,000.00
		B- Capacitación sobre valores	2,500.00

(F_07)

LISTADO DE TRES PROYECTOS PRIORIZADOS DE LOS PLANES DE DESARROLLO DE CADA COMUNIDAD, POR ZONA Y POR EJE TEMÁTICO

Departamento: El Paraíso **Municipio: Alauca** **zona: Alta # 3** **Fecha 20 /05/2019**

Eje Temático: MUJERES

N	Nombre de la Comunidad	Nombre de los proyectos priorizados	Costo Aproximado
1	Las Champas	A- Implementar microempresas con grupos de mujeres	L. 20,000.00
2	El Cantón	A- Capacitaciones psicológicas sobre valores	10,000.00
3	Las Limas	A- Campaña sobre la prevención de la violencia domestica	30,000.00
		B- capacitaciones a mujeres para que conozca sus derechos	12,000.00
		C- Charlas a las mujeres sobre planificación familiar	6,000.00
4	El Camalotal	A Capacitaciones sobre embarazos en adolecentes	4,000.00
		B- Capacitación en oficios	6,666.67
5	La Ceibita	A- Capacitaciones sobre autoestima	5,000.00
		B- Implementación de microempresas para grupo de mujeres	50,000.00
6	Buena Vista	A- Capacitación para microempresa de panadería	15,000.00

7	Las Manos	A- Talleres de panadería y repostería	50,000.00
		B- Charlas sobre planificación familiar	20,000.00
8	Los Limones	A- Talleres de panadería y repostería	50,000.00
		B- Capacitaciones de autoestima	4,000.00
		C- Charlas sobre planificación familiar	10,000.00

(F_07)

LISTADO DE TRES PROYECTOS PRIORIZADOS DE LOS PLANES DE DESARROLLO DE CADA COMUNIDAD, POR ZONA Y POR EJE TEMÁTICO

Departamento: El Paraíso **Municipio: Alauca** **zona: Alta # 3** **Fecha 20 /05/2019**

Eje Temático: TERCERA EDAD

N	Nombre de la Comunidad	Nombre de los proyectos priorizados	Costo Aproximado
1	Las Champas	A- Asistencia médica a la tercera edad	L.15,000.00
		B- Bono a la tercera edad	15,000.00
2	El Cantón	A- Construcción de un centro de atención al adulto mayor	300,000.00
		B- Bono a la tercera edad	56,800.00
		C- Asistencia médica a la tercera edad	10,000.00
3	Las Limas	A- Organizar grupos de apoyo para la tercera edad	6,000.00
		B- asistencia médica para la tercera edad	8,000.00
4	El Camalotal	A- Donar medicamento al centro de salud	10,000.00
		B- Creación de un centro del adulto mayor	100,000.00
5	La Ceibita	A- Construcción de un centro de cuidados diurnos para el adulto mayor	500,000.00

		B- Asistencia médica a la tercera edad	10,000.00
		C- Bono al adulto mayor	8,000.00
6	Buena Vista	A- Bono de la tercera edad	62,500.00
7	Las Manos	A- Proyecto de un centro de atención al adulto mayor	500,000.00
		B- Bono a la tercera edad	148,000.00
8	Los Limones	A- Proyecto de un centro de atención al adulto mayor	500,000.00

(F_07)

LISTADO DE TRES PROYECTOS PRIORIZADOS DE LOS PLANES DE DESARROLLO DE CADA COMUNIDAD, POR ZONA Y POR EJE TEMÁTICO

Departamento: El Paraíso **Municipio: Alauca** **zona: Alta # 3** **Fecha 20 /05/2019**

Eje Temático: VIVIENDA

N	Nombre de la Comunidad	Nombre de los proyectos priorizados	Costo Aproximado
1	Las Champas	A- Reubicación y construcción de casa en riesgo	L.50,000.00
		B- Proyecto de agua potable	1,000,000.00
2	El Cantón	A- Proyecto de construcción de viviendas dignas	1,600,000.00
3	Las Limas	A- Mejoramiento de viviendas	250,000.00
		B- construcción de vivienda	60,000.00
4	El Camalotal	A Proyecto de mejoramiento de viviendas	400,000.00
		B Construcción de baños por viviendas	120,000.00
		C Proyecto de ampliación de viviendas	500,000.00
5	La Ceibita	A Proyecto de mejoramiento de viviendas	258,000.00
		B Capacitación sobre el uso y manejo de letrinas	10,000.00

6	Buena Vista	A- Ampliación de vivienda	3,000.000.00
		B Construcción de viviendas	2,000.000.00
7	Las Manos	A – Construcción de vivienda	1,000,000.00
		B- Proyecto de mejoramiento de vivienda	500,000.00
		C-Campañas uso adecuado de la leña	20,000.00
8	Los Limones	A Construcción de viviendas	1,000.000.00
		B Construcción de letrinas	500,000.00
		C Proyecto de mejoramiento de viviendas	800,000.00

(F_07)

LISTADO DE TRES PROYECTOS PRIORIZADOS DE LOS PLANES DE DESARROLLO DE CADA COMUNIDAD, POR ZONA Y POR EJE TEMÁTICO

Departamento: El Paraíso **Municipio: Alauca** **zona: Alta # 3** **Fecha 20 /05/2019**

Eje Temático: AGUA Y SANAMIENTO

N	Nombre de la Comunidad	Nombre de los proyectos priorizados	Costo Aproximado
1	Las Champas	A-Charlas sobre el uso y manejo de la basura	L. 10,000.00
2	El Cantón	A- Proyecto de construcción de pilas	116,000.00
		B- Proyecto de agua potable	3,000,000.00
3	Las Limas	A- Proyecto de filtros	4,000.00
		B- capacitaciones sobre el mantenimiento de acueductos de los hogares	5,000.00
		C- charlas sobre el uso de manejo de la basura	4,000.00
4	El Camalotal	A- Proyecto de agua potable	3,000,500.00
		B- Proyecto de letrinas	150,000.00
		C- Charlas sobre uso de manejo de la basura	4,000.00
5	La Ceibita	A- Construcción de proyecto de agua potable	2,000,000.00

		B- Charla sobre manejo de basura	10,000.00
6	Buena vista	A- Proyecto de agua	3,000,000.00
		B- Charlas sobre el uso y manejo de la basura	4,000.00
		C- Calendarización de aseo a nivel comunal	0.00
7	Las Manos	A-Creación de un banco de cloro	10,000.00
		B- Calendarización de aseo a nivel comunal	0.00
8	Los Limones	A- Mejorar proyecto de agua potable	500,000.00
		B- Capacitación sobre la importancia del uso de las letrinas	4,000.00
		C- Capacitaciones sobre el mantenimiento adecuado de los hogares	4,000.00

(F_07)

LISTADO DE TRES PROYECTOS PRIORIZADOS DE LOS PLANES DE DESARROLLO DE CADA COMUNIDAD, POR ZONA Y POR EJE TEMÁTICO

Departamento: El Paraíso **Municipio: Alauca** **zona: Alta # 3** **Fecha 20 /05/2019**

Eje Temático: ECONOMIA

N	Nombre de la Comunidad	Nombre de los proyectos priorizados	Costo Aproximado
1	Las Champas	A- Practica de campo sobre cultivo de hortaliza legumbres y otras	L.10,000.00
		B- Proyecto de capacitación para aprender oficios, carpintería, albañilería talabartería, bisutería, panadería y otros.	20,000.00
		C- Capacitaciones sobre nuevas agrícolas existentes	10,000.00
2	El cantón	A- Creación de microempresas destinadas a transformar recursos locales mediante un valor agregado	20,000.00
		B- Capacitación de talleres y oficios	20,000.00
3	Las Limas	A- prácticas de campo cultivo de hortaliza, legumbres y otras	50,000.00
		B- Microempresas talleres u oficios , panadería y bisutería etc.	20,000.00
4	El Camalotal	A- Proyecto de capacitación para aprender oficio de carpintería, albañilería, talabartería, pradería y otros	80,000.00
		B- Capacitaciones sobe nuevas prácticas agrícolas existentes	4,000.00
5	La Ceibita	A- Charlas sobre economía y fomentar el hábito del ahorro	10,000.00

		B- Capacitaciones para oficios (panadería, carpintería)	15,000.00
6	Buena Vista	A- Proyecto de intervención de instituciones de gobierno	0.00
7	Las Manos	A-Creación de pequeñas empresas familiares	20,000.00
		B- capacitación para aprender oficio de carpintería, albañilería, talabartería, pradería y otros	10,000.00
		C-Proyecto de huertos familiares	20,000.00
8	Los Limones	A- microempresas destinadas a transformar recursos locales mediante un valor agregado	266,666.67
		B- Capacitación para aprender oficios de carpintería, albañilería, talabartería , bisutería	20,000.00
		C-diferentes oficios por INFOP	10,000.00

F_07

LISTADO DE TRES PROYECTOS PRIORIZADOS DE LOS PLANES DE DESARROLLO DE CADA COMUNIDAD, POR ZONA Y POR EJE TEMÁTICO

Departamento: El Paraíso **Municipio: Alauca** **zona: Alta # 3** **Fecha 20 /05/2019**

Eje Temático: SEGURIDAD ALIMENTARIA

N	Nombre de la Comunidad	Nombre de los proyectos priorizados	Costo Aproximado
1	Las Champas	A- Proyecto mejorado de producción de granos básicos	L.20,000.00
2	El Cantón	A- Implementación de huertos familiares	116,000.00
		B- Proyecto de semillas mejoradas	232,000.00
3	Las Limas	A- proyecto mejorado de producción de granos básicos	7,500.00
		B- Capacitación sobre SAN	8,000.00
4	El Camalotal	A- Proyecto de diversificación de cultivos	30,000.00
		B- Proyecto mejorado de producción de granos básicos	50,000.00
5	La Ceibita	A- Proyecto de diversificación de cultivos	40,000.00
		B- Proyecto de recolectores de aguas lluvias	715,000.00
6	Buena Vista	A- Abastecimiento de una bodega de granos básicos	80,000.00

		B- Proyecto de diversificación de cultivos	40,000.00
7	Las Manos	A-Huertos familiares, granjas y ganadería	50,000.00
		B- Capacitaciones para el uso y manejo de la tierra	12,240.00
		C- Capacitaciones para el consumo y obtener ganancias para la familia	12,240.00
8	Los Limones	A- Capacitaciones sobre cómo aumentar la producción	20,000.00
		B- Capacitaciones sobre cómo aumentar la producción	28,000.00

(F_07)

LISTADO DE TRES PROYECTOS PRIORIZADOS DE LOS PLANES DE DESARROLLO DE CADA COMUNIDAD, POR ZONA Y POR EJE TEMÁTICO

Departamento: El Paraíso **Municipio: Alauca** **zona: Alta # 3** **Fecha 20 /05/2019**

Eje Temático: TIERRA

N	Nombre de la Comunidad	Nombre de los proyectos priorizados	Costo Aproximado
1	Las Champas	A- Capacitación a productores y dueños de terrenos sobre convivencia social	L.10,000.00
2	El Cantón	A- Capacitación a productores y dueños de terrenos sobre convivencia social	10,000.00
3	Las Limas	A- Legalización de tierras	10,000.00
		B- Capacitaciones a productores y dueños de terrenos sobre convivencia social	10,000.00
		C- Reunión de productores y dueños de terrenos para socializar actividades agrícolas	5,000.00
4	El camalotal	A- Capacitación a productores y dueños de terrenos sobre convivencia social	4,000.00
5	La Ceibita	A- Capacitaciones a los productores y dueños de terrenos sobre convivencia social	7,150.00
6	Las Manos	A- Legalización de tierra	10,000.00
7	Los Limones	A- Financiamiento sostenible a agricultores	160,000.00

		B- Capacitaciones a productores y dueños de terrenos sobre convivencia social	4,048

(F_07)

LISTADO DE TRES PROYECTOS PRIORIZADOS DE LOS PLANES DE DESARROLLO DE CADA COMUNIDAD, POR ZONA Y POR EJE TEMÁTICO

Departamento: El Paraíso **Municipio: Alauca** **zona: Alta # 3** **Fecha 27/05/2019**

Eje Temático: PARTICIPACION

N	Nombre de la Comunidad	Nombre de los proyectos priorizados	Costo Aproximado
1	Champas	A Capacitación sobre autoestima	L.6,000.00
2	Cantón	A Capacitaciones sobre participación ciudadana	10,000.00
3	Las Limas	A Charlas de motivación para incentivar en los temas de equidad de genero	10,000.00
4	El camalotal	A Capacitación sobre participación ciudadana	10,000.00
5	La Ceibita	A Capacitaciones sobre equidad de genero	3,250.00
6	Buena Vista	A Capacitación sobre autoestima	6,000.00
7	Las Manos	A Capacitación sobre participación ciudadana	4,080.00
		B Involucración en todos los proyectos que se efectúan en la comunidad	0.00
		C Capacitación sobre equidad de genero	4,080.00
8	Los Limones	A Capacitación sobre equidad de género	6,666.66

		B Capacitar sobre autoestima y desarrollo	6,666.66

(F_07)

LISTADO DE TRES PROYECTOS PRIORIZADOS DE LOS PLANES DE DESARROLLO DE CADA COMUNIDAD, POR ZONA Y POR EJE TEMÁTICO

Departamento: El Paraíso **Municipio: Alauca** **zona: Alta # 3** **Fecha 27/05/2019**

Eje Temático: SEGURIDAD CIUDADANA

N	Nombre de la Comunidad	Nombre de los proyectos priorizados	Costo Aproximado
1	Las Champas	A- Practica de valores a nivel familiar escuelas e iglesias	L. 8,000.00
2	El Cantón	A- Creación de una posta policial	0.00
		B -Ordenanzas municipales sobre la prohibición de uso de armas de fuego	0.00
		C- Organizar el comité de seguridad ciudadana	0.00
3	Las Limas	A- Formación de un comité de seguridad ciudadana	10,000.00
		B -Charlas sobre derechos Humanos y Ley de convivencia	6,000.00
4	El Camalotal	A- Reuniones para socializar problemas	4,000.00
		B- Prácticas de valores a nivel familiar, escuelas e iglesias	4,000.00
5	La Ceibita	A -Capacitaciones sobre equidad de genero	3,250.00

6	Buena Vista	A	
7	Las Manos	A-. Creación de un comité de seguridad ciudadana	10,000.00
		B -Charla sobre valores atreves de los centros educativos, Alcaldía y otros	4,080.00
8	Los Limones	A- Creación de un comité de seguridad ciudadana	0.00
		B- Charla sobre derechos humanos y comité de convivencia	2,000.00

(F_07)

LISTADO DE TRES PROYECTOS PRIORIZADOS DE LOS PLANES DE DESARROLLO DE CADA COMUNIDAD, POR ZONA Y POR EJE TEMÁTICO

Departamento: El Paraíso **Municipio: Alauca** **zona: Alta # 3** **Fecha 27/05/2019**

Eje Temático: INFRAESTRUCTURA SOCIAL

N	Nombre de la Comunidad	Nombre de los proyectos priorizados	Costo Aproximado
1	Las Champas	A- Construcción de un centro de cultura con capacitaciones para jóvenes (centro comunal	L 200,000.00
2	El Cantón	A- proyecto de construcción de la cerca de la escuela(Juan Lindo)	50,000.00
		B -Construcción de un campo de futbol	200,000.00
3	Las Limas	A Proyecto de Electrificación en diferentes caseríos	3,000,000.00
		B - Mejoramiento de cementerio	24,000.00
		C- Construcción de centro Comunal	70,000.00
4	El Camalotal	A- Construcción de un proyecto de energía eléctrica	500,000.00
		B -Reparación y mantenimiento de calles	60,000.00
5	La Ceibita	A -Proyecto de construcción de una cocina en la escuela	200,000.00

		B -Compra de predio y Construcción de un campo de futbol	200,000.00
		C-proyecto de electrificación	3,000,000.00
6	Las Manos	A -Instalación, construcción de 3 cajas puentes	50,000.00
		B -Construcción de un centro comunal en nuestra comunidad	500,000.00
		C -Reparación de vías alternas	250,000.00
7	Los Limones	A -Construcción de un centro de salud	2,000.000.00
		B- Instalación, construcción de 3 cajas	50,000.00

(F_07)

LISTADO DE TRES PROYECTOS PRIORIZADOS DE LOS PLANES DE DESARROLLO DE CADA COMUNIDAD, POR ZONA Y POR EJE TEMÁTICO

Departamento: El Paraíso **Municipio: Alauca** **zona: Alta # 3** **Fecha 27/05/2019**

Eje Temático: TURISMO

N	Nombre de la Comunidad	Nombre de los proyectos priorizados	Costo Aproximado
1	Las Champas	A- Proyecto turístico La Picona	L50,000.00
2	Las Limas	A Promocionar la producción del café a nivel nacional e internacional mediante organizaciones del estado	50,000.00
3	La Ceibita	A- Exploración de turismo existente en la comunidad	100,000.00

ZONA # 4

EL PEDREGALITO, SABANA REDONDA, LAS CHINAMPAS, EL MATAPALO, Y EL JICARO

(F_07)

LISTADO DE TRES PROYECTOS PRIORIZADOS DE LOS PLANES DE DESARROLLO DE CADA COMUNIDAD, POR ZONA Y POR EJE TEMÁTICO

Departamento: El Paraíso Municipio Alauca zona #: 4 Frontera Fecha: 25/03/2019

Eje Temático: ORDENAMIENTO TERRITORIAL

N	Nombre de la Comunidad	Nombre de los proyectos priorizados	Costo Aproximado
1	El Pedregalito	A- Reuniones con las autoridades Municipales Comunales y propietarios	L. 5,000.00
		B- Reparación y mantenimiento de las pilas	20,000.00
		C- Concientización a las personas para que eviten construir en terrenos no aptos para la construcción	5,000.00
2	Sabana Redonda	A- Reparación y mantenimiento de las pilas	100,000.00
		B- Reforestación del predio donde está ubicada la quebrada	30,000.00
		C- Nombramiento de un médico para que atienda en el centro de salud	0.00
3	Chinampa	A- Apertura de calle de comunicación a la comunidad de Las Limas	300,000.00
		B- Crear alianzas estratégicas a nivel de mancomunidades que existen en ambos países	0.00
		C- Campaña de concientización para el uso y manejo adecuado de insecticidas en el	5,000.00

		sector	
4	El Matapalo	Apertura para multi docente	20,000.00
		B- Construcción de alcantarillado	200,000.00
		C- Dar tratamiento constante a las carreteras (alcantarillas, cunetas, vados, señalizar y limpiar las cajas puentes)	100,000.00
5	El Jícaro	A- Protección de las zonas productivas de agua	0.00
		B- Creación de viveros forestales con plantas criollas	4,000.00
		C- protección de quebradas permanentes y de invierno	0.00

(F_07)

LISTADO DE TRES PROYECTOS PRIORIZADOS DE LOS PLANES DE DESARROLLO DE CADA COMUNIDAD, POR ZONA Y POR EJE TEMÁTICO

Departamento El Paraiso Municipio Alauca zona # 4 Frontera Fecha 25/03/2019

Eje Temático SALUD Y NUTRICION

N	Nombre de la Comunidad	Nombre de los proyectos priorizados	Costo Aproximado
1	El Pedregalito	A- Plaza para un medico	Lps.50,000.00
		B- Compra de una Ambulancia	800,00.00
		C- Capacitación de SAN	5,000.00
2	Sabana Redonda	A- Proyecto de agua ´potable	1,000,000.00
		B- Campaña de limpieza de la comunidad	2,000.00
		C- Reparación y mantenimiento de pozos excavados	100,000.00
3	Chinampa	A- Arreglo y mantenimiento de posos de malacate	60,000.00
		B- Complementación de la merienda para los niños de la comunidad	55,500.00
		C- Campaña de limpieza de aseo 2 veces al mes	0.00
4	El Matapalo	A - Charlas educativas sobre higiene y cómo tratar el agua	5,000.00

		B- Feria de la salud	10,000.00
		C- Capacitación sobre las enfermedades respiratorias	6,250.00
5	El Jícaro	A- Ordenanza Municipal	0.00
		B- Fogones con chimenea en todos los hogares	100,000.00
		C- Construcción de pisos saludables	200,000.00

(F_07)

LISTADO DE TRES PROYECTOS PRIORIZADOS DE LOS PLANES DE DESARROLLO DE CADA COMUNIDAD, POR ZONA Y POR EJE TEMÁTICO

Departamento El Paraiso Municipio Alauca zona # 4 Frontera Fecha 25/03/2019

Eje Temático EDUCACION

N	Nombre de la Comunidad	Nombre de los proyectos priorizados	Costo Aproximado
1	El Pedregalito	A- Donación de uniformes y útiles escolares	Lps.30,000.00
		B- Becas estudiantiles	5,000.00
		C- Caseta Escolar	50,000.00
2	Sabana Redonda	A- Construcción de aulas	500,000.00
		B- Dotación de mobiliario por parte del estado junto con la alcaldía	50,000.00
		C- Dotación de material didáctico	20,000.00
3	Chinampa	A-Proyecto de material didáctico para el centro educativo	10,000.00
		B- Implementación de útiles y uniformes escolares	46,500.00
		C- Programa de alfabetización	0.00
4	El Matapalo	A- Compra de terrenos para hacer una área recreativa	30,000.00

		B- Dotar de material didáctico y libros de texto	50,000.00
		C- Construcción de área recreativa para el kínder	30,000.00
5	El Jícaro	A-Implementar microempresas que generen dinero en la familia	50,000.00
		B- Maestro de educación para niños espaciales	0.00
		C- Complementación merienda escolar	30,000.00

(F_07)

LISTADO DE TRES PROYECTOS PRIORIZADOS DE LOS PLANES DE DESARROLLO DE CADA COMUNIDAD, POR ZONA Y POR EJE TEMÁTICO

Departamento El Paraiso Municipio Alauca zona # 4 Frontera Fecha 25/03/2019

Eje Temático RECURSOS NATURALES Y AMBIENTE

N	Nombre de la Comunidad	Nombre de los proyectos priorizados	Costo Aproximado
1	El Pedregalito	A- Capacitaciones sobre el medio ambiente y sus problemas	Lps.20,000.00
		B- Reforestación / Viveros comunales	7,500.00
		C- Eco fogones	65,000.00
2	Sabana Redonda	A- Protección de áreas reservadas	10,000.00
		B- Supervisión de la unidad municipal ambiental(U.M.A)	0.00
		C- Colocar basureros en lugares estratégicos como pulperías	50,000.00
3	Chinampa	A- Ordenanzas municipales para las personas que cortan y queman el bosque	0.00
		B- Rotulación de áreas reservadas	0.00
		C- Proyecto de eco fogones	156,000.00
4	El Matapalo	A- Crematorio	200,000.00

		B- Organización de grupos de guardabosque	2,000.00
		C- Aplicación de la ley) Ordenanzas Municipales por destrucción de la fauna	0.00
5	El Jícaro	A- Proyecto de eco hornos	150,000.00
		B- Programa de reforestación	12,500.00
		C- Capacitaciones sobre el uso inadecuado de insecticidas	10,000.00

(F_07)

LISTADO DE TRES PROYECTOS PRIORIZADOS DE LOS PLANES DE DESARROLLO DE CADA COMUNIDAD, POR ZONA Y POR EJE TEMÁTICO

Departamento El Paraiso Municipio Alauca zona # 4 Frontera Fecha 25/03/2019

Eje Temático Grupos vulnerables NIÑEZ Y JUVENTUD

N	Nombre de la Comunidad	Nombre de los proyectos priorizados	Costo Aproximado
1	El Pedregalito	A- Capacitación Técnicas de talleres de oficios por INFOP	Lps. 25,000.00
		B- Ampliación y mejoramiento del campo de futbol	45,000.00
		C- Capacitaciones sobre derechos del niño	15,000.00
2	Sabana Redonda	A- Cancha de usos múltiples	300,000.00
		B- Capacitación a los padres sobre derechos del niño	5,000.00
3	Chinampa	A- recreo vías	3,990.00
		B-Implementos deportivos	20,000.00
		C- Charlas a los jóvenes y niños de la comunidad	6,860.00
4	El Matapalo	A- Capacitación a maestros para atender niños con problemas de aprendizaje	25,000.00
		B- Implementar taller de oficios para los jóvenes	50,000.00

5	El Jícaro	A- Construcción de un centro para personas especiales	200,000.00
		B- Consejería a nivel familiar	4,000.00
		C- Talleres para involucrar la juventud	20,000.00

(F_07)

LISTADO DE TRES PROYECTOS PRIORIZADOS DE LOS PLANES DE DESARROLLO DE CADA COMUNIDAD, POR ZONA Y POR EJE TEMÁTICO

Departamento El Paraiso Municipio Alauca zona # 4 FRONTERA Fecha 25/03/2019

Eje Temático Grupos vulnérales MUJERES

N	Nombre de la Comunidad	Nombre de los proyectos priorizados	Costo Aproximado
1	El Pedregalito	A-Microempresas	Lps.375,000.00
		B- Brigadas de salud en atención a la mujeres	40,000.00
		C- Capacitaciones de INFOP de oficios como se Bisutería y panadería	30,000.00
2	Sabana Redonda	A- Charlas por parte de la O.M.M de la alcaldía y del juzgado sobre violencia doméstica y denuncie	10,000.00
3	Chinampa	A- Charlas por parte de la O.M.M de la alcaldía y del juzgado sobre violencia doméstica y denuncie	4,900.00
4	El Matapalo	A-Crear microempresas para mujeres	100,000.00
		B- Capacitaciones sobre los derechos que tiene la mujer	4,000.00
5	El Jícaro	A-Talleres de panadería y repostería	15,000.00

(F_07)

LISTADO DE TRES PROYECTOS PRIORIZADOS DE LOS PLANES DE DESARROLLO DE CADA COMUNIDAD, POR ZONA Y POR EJE TEMÁTICO

Departamento El Paraiso Municipio Alauca zona # 4 Frontera Fecha 25/03/2019

Eje Temático Grupos vulnerables TERCERA EDAD

N	Nombre de la Comunidad	Nombre de los proyectos priorizados	Costo Aproximado
1	El Pedregalito	A- Casa de Atención para el Adulto mayor	Lps 250,000.00
2	Sabana Redonda	A- Brigadas medica cada 3 veces al año	16,000.00
		B- Visitas de un doctor dos veces al mes	0.00
		C- Dotación de medicamento	20,000.00
3	Chinampa	A- Visita de un doctor por lo menos 2 veces al mes	0.00
		B- Dotar de medicinas al centro de salud más cercano (Sabana Redonda)	70,000.00
4	El Matapalo	A-Construcción de un local de atención del adulto mayor	150,000.00
5	El Jícaro	A- Dotar de medicamentos a los APS	40,000.00
		B- Crear un centro especial para atención de la tercera edad	116,666.67

(F_07)

LISTADO DE TRES PROYECTOS PRIORIZADOS DE LOS PLANES DE DESARROLLO DE CADA COMUNIDAD, POR ZONA Y POR EJE TEMÁTICO

Departamento El Paraiso Municipio Alauca zona # 4 Frontera Fecha 25/03/2019

Eje Temático VIVIENDA

N	Nombre de la Comunidad	Nombre de los proyectos priorizados	Costo Aproximado
1	El Pedregalito	A- Construcción de baños	Lps. 300,000.00
		B- Proyecto de cultivo de agua lluvias	500,000.00
		C- Capacitaciones de aseo y mantenimiento adecuado de los hogares	15,000.00
2	Sabana Redonda	A- Reparación de pisos y techos	200,000.00
		B- Construcción de viviendas	400,000.00
		C-Repello a casa que son de adobe	50,000.00
3	Chinampa	A- Proyecto de ampliación de viviendas	500,000.00
		B- Proyecto de reparación y mejoramiento de vivienda con pisos y techos dignos	500,000.00
		C- Proyecto de construcción de baños	250,000.00
4	El Matapalo	A- Proyecto de viviendas Donadas por el Gobierno	4,500,000.00

		B- Proyecto de letrinizacion	157,500.00
		C- Proyecto mejoramiento de vivienda	240,000.00
5	El Jícaro	A- Adquisición de terreno para construcción de viviendas	250,000.00
		B- Proyecto para construcción de baños	100,000.00
		C- Proyecto Ampliación de viviendas	100,000.00

(F_07)

LISTADO DE TRES PROYECTOS PRIORIZADOS DE LOS PLANES DE DESARROLLO DE CADA COMUNIDAD, POR ZONA Y POR EJE TEMÁTICO

Departamento El Paraiso Municipio Alauca zona # 4 Frontera Fecha 25/03/2019

Eje Temático AGUA Y SANEAMIENTO

N	Nombre de la Comunidad	Nombre de los proyectos priorizados	Costo Aproximado
1	El Pedregalito	A- Análisis o estudio de la calidad de agua	Lps. 20,000.00
		B- Construcción de 3 pozos perforados	900,000.00
		C- Construcción de un Crematorio comunal	80,000.00
2	Sabana Redonda	A- Tren de aseo	10,000.00
		B- Formar grupos de aseo	0.00
		C- Charla acerca del tema de aseo por parte del centro de salud	5,000.00
3	Chinampa	A- Análisis de calidad de agua	5,000.00
		B- Construcción de lavanderos y baños comunales	20,000.00
		C- Calendarización sobre campaña de aseo a nivel comunal	0.00
4	El Matapalo	A- Construcción de proyecto de aguas grises	1,000,000.00

		B- Campañas de limpieza	1,000.00
		C- Aislar las porquerizas de la comunidad con ordenanzas Municipal	0.00
5	El Jícaro	A- Intervención a juntas de agua para facilitar acceso al sistema de proyecto de agua	200,000.00
		B- Charlas a nivel domiciliar sobre el uso y mejoramiento de agua	4,000.00
		C- Ordenanza Municipal	0.00

(F_07)

LISTADO DE TRES PROYECTOS PRIORIZADOS DE LOS PLANES DE DESARROLLO DE CADA COMUNIDAD, POR ZONA Y POR EJE TEMÁTICO

Departamento El Paraiso Municipio Alauca zona # 4 Frontera Fecha 25/03/2019

Eje Temático ECONOMIA

N	Nombre de la Comunidad	Nombre de los proyectos priorizados	Costo Aproximado
1	El Pedregalito	A- Microempresa	Lps25,000.00
		B- Préstamos a bajo intereses	200,000.00
		C- Diversificación de cultivos	20,000.00
2	Sabana Redonda	A- Proyecto de sistema de riego para cultivo	300,000.00
		B- Crear bodega comunal de granos básicos	120,000.00
3	Chinampa	A- Implementación de chamba comunitaria	0.00
		B- Préstamos blandos a bajo costo de interés	0.00
		C- Microempresa/panadería	20,000.00
4	El Matapalo	A- Inyectar Capital semilla para microempresas	100,000.00
		B- Capacitación sobre nuevas prácticas agrícolas	4,000.00

		C- Implementación de educación Nocturna	40,000.00
5	El Jícaro	A- Proyecto de Sistema de Riego	200,000.00
		B- Cursos de diferentes oficios	15,000.00
		C- Intervención de OGS y ONG en apoyo a micro empresas de rosquillera y Panadería	0.00

(F_07)

LISTADO DE TRES PROYECTOS PRIORIZADOS DE LOS PLANES DE DESARROLLO DE CADA COMUNIDAD, POR ZONA Y POR EJE TEMÁTICO

Departamento El Paraiso Municipio Alauca zona # 4 Frontera Fecha 25/03/2019

Eje Temático SEGURIDAD ALIMENTARIA

N	Nombre de la Comunidad	Nombre de los proyectos priorizados	Costo Aproximado
1	El Pedregalito	A-Capacitaciones sobre cómo aprovechar la producción	Lps. 4,000.00
		B- Abastecimiento de una bodega de granos básicos	265,000.00
		C- Bono tecnológico	150,000.00
2	Sabana Redonda	A- Implementar huertos familiares y escolares	40,000.00
3	Chinampa	A- Implementar huertos familiares	100,000.00
		B- Capacitación sobre cómo aprovechar la producción existente en la comunidad	3,780.00
		C- Bonos tecnológicos	162,000.00
4	El Matapalo	A- Capacitación sobre manejo de cultivo	4,000.00
		B- Readecuación de proyecto de semilla mediante el apoyo de capacitaciones y economía	30,000.00
		C- Creación de bodega de granos básicos	80,000.00

5	El Jícaro	A- Creación de microempresa	75,000.00
		B- Capacitación de Seguridad Alimentaria Nutricional	6,666.67
		C- Capacitación para la elaboración de Abonos Orgánicos	3,000.00

(F_07)

LISTADO DE TRES PROYECTOS PRIORIZADOS DE LOS PLANES DE DESARROLLO DE CADA COMUNIDAD, POR ZONA Y POR EJE TEMÁTICO

Departamento El Paraiso Municipio Alauca zona # 4 Frontera Fecha 25/03/2019

Eje Temático TIERRA

N	Nombre de la Comunidad	Nombre de los proyectos priorizados	Costo Aproximado
1	El Pedregalito	A- Proyecto de semillas adaptables en la zona	Lps. 19,600.00
		B- Capacitaciones sobre conservación de suelo	20,000.00
		C- Bono agrícola	39,200.00
2	Sabana Redonda	A- legalización de tierra	10,000.00
3	Chinampa	A- Legislar la tierra atreves de la municipalidad.	0.00
4	El Matapalo	A- Legalización de tierras	200,000.00
		B- Capacitación a productores y dueños de terreno sobre convención social	4,000.00
5	El Jícaro	A- Reunión con productores y dueños de terrenos para socializar convenio	5,000.00
		B- Capacitación a productores y dueños de terrenos sobre convivencia social	4,000.00
		C- Legalización titulación de tierra	50,000.00

(F_07)

LISTADO DE TRES PROYECTOS PRIORIZADOS DE LOS PLANES DE DESARROLLO DE CADA COMUNIDAD, POR ZONA Y POR EJE TEMÁTICO

Departamento El Paraiso Municipio Alauca zona # 4 Frontera Fecha 25/03/2019

Eje Temático PARTICIPACION

N	Nombre de la Comunidad	Nombre de los proyectos priorizados	Costo Aproximado
1	El Pedregalito	A- Premiar a los directores	Lps20,000.00
		B- Capacitaciones a los hombres sobre la importancia de la participación en las organizaciones	20,000.00
		C- Charlas de liderazgo y funciones de las directivas	20,000.00
2	Sabana Redonda	A- Capacitaciones a los hombres sobre la importancia de la participación en las organizaciones	10,000.00
		B- Integración en las organizaciones	0.00
3	Chinampa	A- Charlas sobre participación ciudadana	3,780.00
		B- Charlas sobre equidad de género	3,780.00
		C- Capacitaciones sobre valores	3,780.00

4	El Matapalo	A- Capacitar sobre autoestima y desarrollo	4,000.00
		B- Capacitación sobre participación ciudadana y equidad de genero	4,000.00
5	El Jícaro	A- Capacitaciones sobre la importancia de participación en las organizaciones	5,000.00

(F_07)

LISTADO DE TRES PROYECTOS PRIORIZADOS DE LOS PLANES DE DESARROLLO DE CADA COMUNIDAD, POR ZONA Y POR EJE TEMÁTICO

Departamento El Paraiso Municipio Alauca zona # 4 Frontera Fecha 25/03/2019

Eje Temático SEGURIDAD CIUDADANA

N	Nombre de la Comunidad	Nombre de los proyectos priorizados	Costo Aproximado
1	El Pedregalito	A-Organización de Alcaldes Auxiliares en la zona	Lps600.00
		B- Plan de visitas de la policía Nacional	0.00
2	Sabana Redonda	A- Plan de visitas de la policía nacional	0.00
		B- Crear comité de seguridad	5,000.00
3	Chinampa	A-Plan de visitas de la Policía Nacional	0.00
4	El Matapalo	A- Regulación de la venta de bebidas alcohólicas	0.00
		B- Campaña de concientización sobre valores	5,000.00
		C- Visitas continuas de la policía Nacional	0.00
5	El Jícaro	A-Campaña de Concientización de los problemas que ocasiona el alcoholismo	20,000.00
		B- Educación familiar	15,000.00

(F_07)

LISTADO DE TRES PROYECTOS PRIORIZADOS DE LOS PLANES DE DESARROLLO DE CADA COMUNIDAD, POR ZONA Y POR EJE TEMÁTICO

Departamento El Paraiso Municipio Alauca zona # 4 Frontera Fecha 25/03/2019

Eje Temático INFRAESTRUCTURA SOCIAL

N	Nombre de la Comunidad	Nombre de los proyectos priorizados	Costo Aproximado
1	El Pedregalito	A- Proyecto de electrificación	Lps1,200,000.00
		B- Construcción de un centro Comunal	350,000.00
		C- Construcción de cerca perimetral en la escuela	180,000.00
2	Sabana Redonda	A- Construcción de un puente	1,000,000.00
		B- Proyecto de electrificación	2,000,000.00
		C- Pintura para las aulas del centro básico	20,000.00
3	Chinampa	A- Proyecto de agua potable	2,000,000.00
		B- Reparación de calles principales y secundarias con material selecto	500,000.00
		C- electrificación	4,000,000.00
4	El Matapalo	A- Actividades con organizaciones de la comunidad	10,000.00

		B- Ampliación de proyecto de luz algodonal	600,000.00
		C- Construcción de un parque recreativo	800,000.00
5	El Jícaro	A-Reparación de techos de C.E.B. y C.E.P.B	40,000.00
		B- Construcción de cerca de C.E.B y C.E.P.B	40,000.00
		C- Reparación de puente hamaca	25,000.00

(F_07)

LISTADO DE TRES PROYECTOS PRIORIZADOS DE LOS PLANES DE DESARROLLO DE CADA COMUNIDAD, POR ZONA Y POR EJE TEMÁTICO

Departamento El Paraiso Municipio Alauca zona # 4 Frontera Fecha 25/03/2019

Eje Temático TURISMO

N	Nombre de la Comunidad	Nombre de los proyectos priorizados	Costo Aproximado
4	El Matapalo	A- Determinación como zona turística de rio suyatal	7,500.00
5	El Jícaro	A- Construcción de un mirador en la Golondrina	10,000.00
		B- Concientización para el uso y manejo de desechos solidos	6,666.66
		C- Construcción de un Parque	2,000,000.00

MATRIZ PARA PRIORIZACIÓN DE IDEAS DE PROYECTO DEL PLAN ZONAL DE DESARROLLO TERRITORIAL

ZONA CENTRO N° 1

CASCO URBANO, LOS MATASANOS, LA CHICHIGUA, LAS CONGOJAS, EL MOMOTOMBO, LAS ANONAS, LA JAGUA Y SAN ANTONIO

(F_08)

MATRIZ PARA PRIORIZACIÓN DE IDEAS DE PROYECTO DEL PLAN ZONAL DE DESARROLLO TERRITORIAL

Departamento: El Paraíso Municipio: Alauca Zona: Centro #1 Fecha: 18 /03/2019

Eje Temático: ORDENAMIENTO TERRITORIAL Lugar de la Asamblea: CENTRO COMUNAL

	Ponderación	Los Matasanos			Las Congojas			La Chichigua			El Momotombo			Las Anonas			San Antonio		
		a	b	c	a	b	C	a	b	c	a	b	c	a	b	c	a	b	c
Criterio 1. Alcance de la idea del proyecto																			
➢ Resuelve el problema para una comunidad	1	x		x	x	x		x										x	
➢ Resuelve el problema para varias comunidades	2		x				x		x			x		x			x		x
➢ Resuelve el problema para todas las comunidades de la zona territorial	3									x	x		x		x	x			
Criterio 2.Genero /Grupos Vulnerables																			
➢ La idea de proyecto propuesta no aligerar la carga de trabajo de las mujeres /niños/etnias	1			x	x	x						x		x			x		
➢ La idea de proyecto propuesta alivia un poco la carga de trabajo de las mujeres/niños/etnias	2							x											
➢ La idea de proyecto resuelve una necesidad sentida de las	3	x	x				x		x	x	x	x	x		x	x		x	x

mujeres/niños/etnias																			
Criterio 3.Importancia del proyecto																			
➢ El proyecto es aceptable (no daña al ambiente y favorece la inversión)	1			x		x								x					
➢ El proyecto es necesario (en virtud que contribuye con el desarrollo social y económico)	2	x					x	x			x	x			x	x	x		
➢ El proyecto es vital (porque la vida de la población depende de sus beneficios)	3		x		x				x	x			x					x	x
Criterio 4. Número de beneficiarios que atienden																			
➢ El proyecto atiende menos de 300 beneficiarios	1	x	x		x	x													
➢ El proyecto atiende entre 300 y 1,000 beneficiarios	2			x			x		x			x		x	x	x		x	x
➢ El proyecto atiende más de 1,000 beneficiarios	3							x		x	x		x				x		
Puntos alcanzados		7	9	5	6	4	9	8	10	12	11	7	12	7	11	10	8	9	10

	Ponderación	La Jaguas			Casco Urbano		
		a	b	c	a	b	c
Criterio 1. Alcance de la idea del proyecto							
➢ Resuelve el problema para una comunidad	1		x	x			x
➢ Resuelve el problema para varias comunidades	2	x				x	
➢ Resuelve el problema para todas las comunidades de la zona territorial	3				x		
Criterio 2.Genero /Grupos Vulnerables							
➢ La idea de proyecto propuesta no aligera la carga de trabajo de las mujeres /niños/etnias	1	x					x
➢ La idea de proyecto propuesta alivia un poco la carga de trabajo de las /niños/etnias	2					x	
➢ La idea de proyecto resuelve una necesidad sentida de las mujeres/niños/etnias	3		x	x	x		
Criterio 3.Importancia del proyecto							
➢ El proyecto es aceptable (no daña al ambiente y favorece la inversión)	1			x			x
➢ El proyecto es necesario (en virtud que contribuye con el desarrollo social y económico)	2	x				x	
➢ El proyecto es vital (porque la vida de la población depende de sus beneficios)	3		x		x		
Criterio 4. Número de beneficiarios que atienden							
➢ El proyecto atiende menos de 300 beneficiarios	1		x	x			
➢ El proyecto atiende entre 300 y 1,000 beneficiarios	2	x					

➢ El proyecto atiende más de 1,000 beneficiarios	3				x	x	x
Puntos alcanzados		7	8	6	12	9	6

F_08

MATRIZ PARA PRIORIZACIÓN DE IDEAS DE PROYECTO DEL PLAN ZONAL DE DESARROLLO TERRITORIAL

Departamento: El Paraíso Municipio: Alauca zona: # 1 Centro Fecha: 18 /03/2019

Eje Temático: SALUD Y NUTRICIÓN Lugar de la asamblea: CENTRO COMUNAL DEL CASCO

	Ponderación	Los Matasanos			Las Congojas			Chichigua			Momotombo			Las Anonas			San Antonio		
		a	b	c	a	b	c	a	b	c	a	b	c	a	b	c	a	b	c
Criterio 1. alcance de la idea del proyecto																			
➢ resuelve el problema para una comunidad	1				x		x										x	x	
➢ resuelve el problema para varias comunidades	2					x		x	x		x			x	x				
➢ resuelve el problema para todas las comunidades de la zona territorial	3																		
criterio 2.genero /grupos vulnerables																			
➢ la idea de proyecto propuesta no aligera la carga de trabajo de las mujeres /niños/etnias	1																		
➢ la idea de proyecto propuesta alivia un poco la carga de trabajo de las /niños/etnias	2							x	x								x		
➢ la idea de proyecto resuelve una	3				x	x	x				x			x	x			x	

necesidad sentida de las mujeres/niños/etnias																				
criterio 3.importancia del proyecto																				
➢ el proyecto es aceptable (no daña al ambiente y favorece la inversión)	1																	x		
➢ el proyecto es necesario (en virtud que contribuye con el desarrollo social y económico)	2						x		x											
➢ el proyecto es vital (porque la vida de la población depende de sus beneficios)	3				x	x		x			x			x	x			x	
criterio 4. número de beneficiarios que atienden																				
➢ el proyecto atiende menos de 300 beneficiarios	1				x		x													
➢ el proyecto atiende entre 300 y 1,000 beneficiarios	2					x		x	x		x			x				x	x	
➢ el proyecto atiende más de 1,000 beneficiarios	3														x					
puntos alcanzados		0	0	0	8	10	7	9	8	0	10	0	0	10	11	0	6	9	0	

	ponderación	la jaguas			casco urbano		
		a	b	c	a	b	c
Criterio 1. alcance de la idea del proyecto							
➢ resuelve el problema para una comunidad ➢	1	x	x	x			
➢ resuelve el problema para varias comunidades ➢	2						
➢ resuelve el problema para todas las comunidades de la zona territorial ➢	3				x	x	x
criterio 2.genero /grupos vulnerables							
➢ la idea de proyecto propuesta no aligera la carga de trabajo de las mujeres /niños/etnias ➢	1		x				x
➢ La idea de proyecto propuesta alivia un poco la carga de trabajo de las Mujeres /niños/etnias	2					x	
➢ La idea de proyecto resuelve una necesidad sentida de las mujeres/niños/etnias ➢	3	x		x	x		
Criterio 3.Importancia del proyecto							
➢ El proyecto es aceptable (no daña al ambiente y favorece la inversión) ➢	1					x	
➢ El proyecto es necesario (en virtud que contribuye con el desarrollo social y económico) ➢	2			x			
➢ El proyecto es vital (porque la vida de la población depende de sus beneficios) ➢	3	x	x		x		x
Criterio 4. Número de beneficiarios que atienden							
➢ El proyecto atiende menos de 300 beneficiarios	1	x	x	x			

➢							
➢ El proyecto atiende entre 300 y 1,000 beneficiarios ➢	2						
➢ El proyecto atiende más de 1,000 beneficiarios ➢	3				x	x	x
Puntos alcanzados		8	6	7	12	9	10

(F_08)

MATRIZ PARA PRIORIZACIÓN DE IDEAS DE PROYECTO DEL PLAN ZONAL DE DESARROLLO TERRITORIAL

Departamento: El Paraíso Municipio: Alauca zona #:1 Centro Fecha: 18 /03/2019

Eje Temático: EDUCACIÓN Lugar de la asamblea: CENTRO COMUNAL CASCO URBANO

	ponderación	Los matasanos			Las congojas			La chichigua			El momotombo			Las anonas			San antonio		
		a	b	c	a	b	c	a	b	c	a	b	c	a	b	c	a	b	c
Criterio 1. alcance de la idea del proyecto																			
➢ resuelve el problema para una comunidad	1	x	x		x	x				x	x		x	x	x	x	x	x	x
➢ resuelve el problema para varias comunidades	2			x			x	x	x			x							
➢ resuelve el problema para todas las comunidades de la zona territorial	3																		
criterio 2.genero /grupos vulnerables																			
➢ la idea de proyecto propuesta no aligera la carga de trabajo de las mujeres /niños/etniasxx	1	x	x	x							x					x		x	
➢ la idea de proyecto propuesta alivia un poco la carga de trabajo de las /niños/etnias	2							x				x			x		x		
➢ la idea de proyecto resuelve una necesidad sentida de las mujeres/niños/etnias	3					x			x	x			x	x					x
criterio 3.importancia del proyecto																			

➢ el proyecto es aceptable (no daña al ambiente y favorece la inversión)	1		x	x		x			x		x				x	x	x	x	x
➢ el proyecto es necesario (en virtud que contribuye con el desarrollo social y económico)	2	x			x		x	x				x	x	x					
➢ el proyecto es vital (porque la vida de la población depende de sus beneficios)	3									x									
Criterio 4. número de beneficiarios que atienden																			
➢ el proyecto atiende menos de 300 beneficiarios	1	x	x		x	x					x		x	x	x	x	x	x	x
➢ el proyecto atiende entre 300 y 1,000 beneficiarios	2			x			x	x	x	x		x							
➢ el proyecto atiende más de 1,000 beneficiarios	3																		
puntos alcanzados		5	4	6	4	6	5	7	8	9	4	8	7	7	5	4	5	4	6

	Ponderación	La Jaguas			Casco Urbano		
		a	b	c	a	b	c
Criterio 1. Alcance de la idea del proyecto							
➢ Resuelve el problema para una comunidad	1	x	x	x	x		x
➢ Resuelve el problema para varias comunidades	2					x	
➢ Resuelve el problema para todas las comunidades de la zona territorial	3						
Criterio 2.Genero /Grupos Vulnerables							
➢ La idea de proyecto propuesta no aligera la carga de trabajo de las mujeres /niños/etnias	1			x	x		
➢ La idea de proyecto propuesta alivia un poco la carga de trabajo de las /niños/etnias	2		x			x	x
➢ La idea de proyecto resuelve una necesidad sentida de las mujeres/niños/etnias	3	x					
Criterio 3.Importancia del proyecto							
➢ El proyecto es aceptable (no daña al ambiente y favorece la inversión)	1			x			x
➢ El proyecto es necesario (en virtud que contribuye con el desarrollo social y económico)	2	x	x		x	x	
➢ El proyecto es vital (porque la vida de la población depende de sus beneficios)	3						
Criterio 4. Número de beneficiarios que atienden							
➢ El proyecto atiende menos de 300 beneficiarios	1	x	x	x		x	x
➢ El proyecto atiende entre 300 y 1,000 beneficiarios	2				x		

➢ El proyecto atiende más de 1,000 beneficiarios	3						
Puntos alcanzados		7	6	4	6	7	5

(F_08)

MATRIZ PARA PRIORIZACIÓN DE IDEAS DE PROYECTO DEL PLAN ZONAL DE DESARROLLO TERRITORIAL

Departamento: El Paraíso Municipio: Alauca zona: # 1 Centro Fecha: 18 /03/2019

Eje Temático RECURSOS NATURALES Y AMBIENTE

Lugar de la asamblea CENTRO COMUNAL CASCO URBANO

	Ponderación	Los Matasanos			Las Congojas			La Chichigua			El Momotombo			Las Anonas			San Antonio		
		a	b	c	a	b	c	a	b	c	a	b	c	a	b	c	a	b	c
Criterio 1. Alcance de la idea del proyecto																			
➢ Resuelve el problema para una comunidad	1	x	x	x				x									x		
➢ Resuelve el problema para varias comunidades	2				x		x				x	x	x	x	x				
➢ Resuelve el problema para todas las comunidades de la zona territorial	3					x													
Criterio 2.Genero /Grupos Vulnerables																			
➢ La idea de proyecto propuesta no aligera la carga de trabajo de las mujeres /niños/etnias	1		x	x	x	x	x						x	x	x				
➢ La idea de proyecto propuesta alivia un poco la carga de	2										x	x							

trabajo de las /niños/etnias																			
➢ La idea de proyecto resuelve una necesidad sentida de las mujeres/niños/etnias	3	x						x									x		
Criterio 3.Importancia del proyecto																			
➢ El proyecto es aceptable (no daña al ambiente y favorece la inversión)	1	x	x	x	x			x				x	x	x	x		x		
➢ El proyecto es necesario (en virtud que contribuye con el desarrollo social y económico)	2					x	x				x								
➢ El proyecto es vital (porque la vida de la población depende de sus beneficios)	3																		
Criterio 4. Número de beneficiarios que atienden																			
➢ El proyecto atiende menos de 300 beneficiarios	1	x	x																
➢ El proyecto atiende entre 300 y 1,000 beneficiarios	2			x	x	x	x	x			x	x	x	x			x		
➢ El proyecto atiende más de 1,000 beneficiarios	3														x				
Puntos alcanzados		6	4	5	6	8	7	7			8	7	6	6	7		7		

	Ponderación	La Jaguas			Casco Urbano		
		a	b	c	a	b	C
Criterio 1. Alcance de la idea del proyecto							
➢ Resuelve el problema para una comunidad	1	1					
➢ Resuelve el problema para varias comunidades	2				x		
➢ Resuelve el problema para todas las comunidades de la zona territorial	3					x	
Criterio 2.Genero /Grupos Vulnerables							
➢ La idea de proyecto propuesta no aligera la carga de trabajo de las mujeres /niños/etnias	1	1			x	x	
➢ La idea de proyecto propuesta alivia un poco la carga de trabajo de las /niños/etnias	2						
➢ La idea de proyecto resuelve una necesidad sentida de las mujeres/niños/etnias	3						
Criterio 3.Importancia del proyecto							
➢ El proyecto es aceptable (no daña al ambiente y favorece la inversión)	1	x			x	x	
➢ El proyecto es necesario (en virtud que contribuye con el desarrollo social y económico)	2						
➢ El proyecto es vital (porque la vida de la población depende de sus beneficios)	3						
Criterio 4. Número de beneficiarios que atienden							

➢ El proyecto atiende menos de 300 beneficiarios	1	x					
➢ El proyecto atiende entre 300 y 1,000 beneficiarios	2						
➢ El proyecto atiende más de 1,000 beneficiarios	3				x	x	
Puntos alcanzados		4			7	8	

(F_08)

MATRIZ PARA PRIORIZACIÓN DE IDEAS DE PROYECTO DEL PLAN ZONAL DE DESARROLLO TERRITORIAL

Departamento: El Paraíso Municipio: Alauca zona: # 1 Centro Fecha: 18 /03/2019

Eje Temático: GRUPOS VULNERABLES NIÑEZ Y JUVENTUD

Lugar de la asamblea CENTRO COMUNAL CASCO URBANO

	Ponderación	Los Matasanos			Las Congojas			La Chichigua			El Momotombo			Las Anonas			San Antonio		
		a	b	c	a	b	C	a	b	c	a	b	c	a	b	c	a	b	c
Criterio 1. Alcance de la idea del proyecto																			
➢ Resuelve el problema para una comunidad	1	x			x			x	x	x							x		
➢ Resuelve el problema para varias comunidades	2					x	x				x			x					
➢ Resuelve el problema para todas las comunidades de la zona territorial	3																	x	
Criterio 2.Genero /Grupos Vulnerables																			
➢ La idea de proyecto propuesta no aligera la carga de trabajo de las mujeres /niños/etnias	1						x				x								
➢ La idea de proyecto propuesta alivia un poco la carga de trabajo de las /niños/etnias	2	x			x									x			x	x	
➢ La idea de proyecto resuelve una necesidad sentida de las	3					x		x	x	x									

mujeres/niños/etnias																			
Criterio 3.Importancia del proyecto																			
➢ El proyecto es aceptable (no daña al ambiente y favorece la inversión)	1	x			x		x	x		x									
➢ El proyecto es necesario (en virtud que contribuye con el desarrollo social y económico)	2					x			x		x			x			x	x	
➢ El proyecto es vital (porque la vida de la población depende de sus beneficios)	3																		
Criterio 4. Número de beneficiarios que atienden																			
➢ El proyecto atiende menos de 300 beneficiarios	1	x			x	x				x							x		
➢ El proyecto atiende entre 300 y 1,000 beneficiarios	2						x	x	x					x				x	
➢ El proyecto atiende más de 1,000 beneficiarios	3										x								
Puntos alcanzados		6	0	0	5	8	6	7	8	6	8	0	0	8	0	0	6	9	0

	Ponderación	La Jagua			Casco Urbano		
		a	b	c	a	b	c
Criterio 1. Alcance de la idea del proyecto							
➢ Resuelve el problema para una comunidad	1	x					
➢ Resuelve el problema para varias comunidades	2				x		
➢ Resuelve el problema para todas las comunidades de la zona territorial	3					x	
Criterio 2.Genero /Grupos Vulnerables							
➢ La idea de proyecto propuesta no aligera la carga de trabajo de las mujeres /niños/etnias	1						
➢ La idea de proyecto propuesta alivia un poco la carga de trabajo de las /niños/etnias	2				x	x	
➢ La idea de proyecto resuelve una necesidad sentida de las mujeres/niños/etnias	3	x					
Criterio 3.Importancia del proyecto							
➢ El proyecto es aceptable (no daña al ambiente y favorece la inversión)	1	x				x	
➢ El proyecto es necesario (en virtud que contribuye con el desarrollo social y económico)	2				x		
➢ El proyecto es vital (porque la vida de la población depende de sus beneficios)	3						
Criterio 4. Número de beneficiarios que atienden							
➢ El proyecto atiende menos de 300 beneficiarios	1	x					

➢ El proyecto atiende entre 300 y 1,000 beneficiarios	2					x	
➢ El proyecto atiende más de 1,000 beneficiarios	3				x		
Puntos alcanzados		6	0	0	9	8	0

(F_08)

MATRIZ PARA PRIORIZACIÓN DE IDEAS DE PROYECTO DEL PLAN ZONAL DE DESARROLLO TERRITORIAL

Departamento: El Paraíso Municipio: Alauca zona: # 1 Centro Fecha; 18 /03/2019

Eje Temático: GRUPOS VULNERABLES MUJERES

Lugar de la asamblea: CENTRO COMUNAL CASCO URBANO

	Ponderación	Los Matasanos			Las Congojas			La Chichigua			El Momotombo			Las Anonas			San Antonio		
		a	b	c	a	b	C	a	b	c	a	b	c	a	b	c	a	b	c
Criterio 1. Alcance de la idea del proyecto																			
➢ Resuelve el problema para una comunidad	1	x			x				x		x						x		
➢ Resuelve el problema para varias comunidades	2							x						x					
➢ Resuelve el problema para todas las comunidades de la zona territorial	3																		
Criterio 2.Genero /Grupos Vulnerables																			
➢ La idea de proyecto propuesta no aligerar la carga de trabajo de las mujeres /niños/etnias	1																		
➢ La idea de proyecto propuesta alivia un poco la carga de trabajo de las /niños/etnias	2							x	x		x			x					
➢ La idea de proyecto resuelve una	3	x			x												x		

necesidad sentida de las mujeres/niños/etnias																				
Criterio 3.Importancia del proyecto																				
➢ El proyecto es aceptable (no daña al ambiente y favorece la inversión)	1																			
➢ El proyecto es necesario (en virtud que contribuye con el desarrollo social y económico)	2	x			x			x	x		x			x			x			
➢ El proyecto es vital (porque la vida de la población depende de sus beneficios)	3																			
Criterio 4. Número de beneficiarios que atienden																				
➢ El proyecto atiende menos de 300 beneficiarios	1	x			x															
➢ El proyecto atiende entre 300 y 1,000 beneficiarios	2							x	x		x			x			x			
➢ El proyecto atiende más de 1,000 beneficiarios	3																			
Puntos alcanzados		7	0	0	7	0	0	8	7	0	7	0	0	8	0	0	8	0	0	

	Ponderación	La Jagua			Casco Urbano		
		a	b	c	a	b	C
Criterio 1. Alcance de la idea del proyecto							
➢ Resuelve el problema para una comunidad	1		x				
➢ Resuelve el problema para varias comunidades	2	x			x	x	
➢ Resuelve el problema para todas las comunidades de la zona territorial	3						
Criterio 2.Genero /Grupos Vulnerables							
➢ La idea de proyecto propuesta no aligera la carga de trabajo de las mujeres /niños/etnias	1					x	
➢ La idea de proyecto propuesta alivia un poco la carga de trabajo de las Mujeres /niños/etnias	2						
➢ La idea de proyecto resuelve una necesidad sentida de las mujeres/niños/etnias	3	x	x		x		
Criterio 3.Importancia del proyecto							
➢ El proyecto es aceptable (no daña al ambiente y favorece la inversión)	1		x				
➢ El proyecto es necesario (en virtud que contribuye con el desarrollo social y económico)	2	x			x		
➢ El proyecto es vital (porque la vida de la población depende de sus beneficios)	3					x	
Criterio 4. Número de beneficiarios que atienden							

➢ El proyecto atiende menos de 300 beneficiarios	1	x					
➢ El proyecto atiende entre 300 y 1,000 beneficiarios	2		x		x	x	
➢ El proyecto atiende más de 1,000 beneficiarios	3						
Puntos alcanzados		8	7	0	9	8	0

(F_08)

MATRIZ PARA PRIORIZACIÓN DE IDEAS DE PROYECTO DEL PLAN ZONAL DE DESARROLLO TERRITORIAL

Departamento: El Paraíso Municipio: Alauca zona: # 1 Centro Fecha: 18 /03/2019

Eje Temático: GRUPOS VULNERABLES TERCERA EDAD

Lugar de la asamblea: CENTRO COMUNAL CASCO URBANO

	Ponderación	Los Matasanos			Las Congojas			La Chichigua			El Momotombo			Las Anonas			San Antonio		
		a	b	c	a	b	c	a	b	c	a	b	c	a	b	c	a	b	c
Criterio 1. Alcance de la idea del proyecto																			
➢ Resuelve el problema para una comunidad	1																		
➢ Resuelve el problema para varias comunidades	2										x			x	x		x		
➢ Resuelve el problema para todas las comunidades de la zona territorial	3	x			x			x	x										
Criterio 2.Genero /Grupos Vulnerables																			
➢ La idea de proyecto propuesta no aligera la carga de trabajo de las mujeres /niños/etnias	1				x			x	x		x			x	x		x		
➢ La idea de proyecto propuesta alivia un	2																		

poco la carga de trabajo de las /niños/etnias																			
➢ La idea de proyecto resuelve una necesidad sentida de las mujeres/niños/etnias	3	x																	
Criterio 3.Importancia del proyecto																			
➢ El proyecto es aceptable (no daña al ambiente y favorece la inversión)	1							x	x		x			x			x		
➢ El proyecto es necesario (en virtud que contribuye con el desarrollo social y económico)	2				x						x				x		x		
➢ El proyecto es vital (porque la vida de la población depende de sus beneficios)	3	x																	
Criterio 4. Número de beneficiarios que atienden																			
➢ El proyecto atiende menos de 300 beneficiarios	1																		
➢ El proyecto atiende entre 300 y 1,000 beneficiarios	2				x			x			x			x	x		x		
➢ El proyecto atiende más de 1,000 beneficiarios	3	x							x										
Puntos alcanzados		12	0	0	8	0	0	7	8	0	8	0	0	6	7	0	8	0	0

	Ponderación	La Jagua			Casco Urbano		
		a	b	c	a	b	c
Criterio 1. Alcance de la idea del proyecto							
➢ Resuelve el problema para una comunidad	1						
➢ Resuelve el problema para varias comunidades	2	x			x		
➢ Resuelve el problema para todas las comunidades de la zona territorial	3						
Criterio 2.Genero /Grupos Vulnerables							
➢ La idea de proyecto propuesta no aligera la carga de trabajo de las mujeres /niños/etnias	1						
➢ La idea de proyecto propuesta alivia un poco la carga de trabajo de las /niños/etnias	2	x			x		
➢ La idea de proyecto resuelve una necesidad sentida de las mujeres/niños/etnias	3						
Criterio 3.Importancia del proyecto							
➢ El proyecto es aceptable (no daña al ambiente y favorece la inversión)	1						
➢ El proyecto es necesario (en virtud que contribuye con el desarrollo social y económico)	2	x			x		
➢ El proyecto es vital (porque la vida de la población depende de sus beneficios)	3						

Criterio 4. Número de beneficiarios que atienden							
➢ El proyecto atiende menos de 300 beneficiarios	1	x					
➢ El proyecto atiende entre 300 y 1,000 beneficiarios	2				x		
➢ El proyecto atiende más de 1,000 beneficiarios	3						
Puntos alcanzados		7	0	0	8	0	0

(F_08)

MATRIZ PARA PRIORIZACIÓN DE IDEAS DE PROYECTO DEL PLAN ZONAL DE DESARROLLO TERRITORIAL

Departamento: El Paraíso Municipio: Alauca zona: # 1 Centro Fecha: 18 /03/2019

Eje Temático: VIVIENDA Lugar de la asamblea: CENTRO COMUNAL CASCO URBANO

	Ponderación	Los Matasanos			Las Congojas			La Chichigua			El Momotombo			Las Anonas			San Antonio		
		a	b	c	a	b	C	a	b	c	a	b	c	a	b	c	a	b	c
Criterio 1. Alcance de la idea del proyecto																			
➢ Resuelve el problema para una comunidad	1	x			x			x	x		x		x	x	x		x	x	
➢ Resuelve el problema para varias comunidades	2		x							x		x							
➢ Resuelve el problema para todas las comunidades de la zona territorial	3																		
Criterio 2.Genero /Grupos Vulnerables																			
➢ La idea de proyecto propuesta no aligera la carga de trabajo de las mujeres /niños/etnias	1																x	x	

➢ La idea de proyecto propuesta alivia un poco la carga de trabajo de las /niños/etnias	2									x		x						x	
➢ La idea de proyecto resuelve una necesidad sentida de las mujeres/niños/etnias	3	x	x		x			x	x		x		x	x	x		x		
Criterio 3.Importancia del proyecto																			
➢ El proyecto es aceptable (no daña al ambiente y favorece la inversión)	1							x	x	x	x	x	x				x	x	
➢ El proyecto es necesario (en virtud que contribuye con el desarrollo social y económico)	2		x		x														
➢ El proyecto es vital (porque la vida de la población depende de sus beneficios)	3	x													x				
Criterio 4. Número de beneficiarios que atienden																			
➢ El proyecto atiende menos de 300 beneficiarios	1	x			x			x			x	x		x	x			x	
➢ El proyecto atiende entre 300 y 1,000 beneficiarios	2		x						x	x			x				x		
➢ El proyecto atiende más de 1,000 beneficiarios	3																		
Puntos alcanzados		8	9	0	7	0	0	4	5	6	4	6	7	5	7	0	5	4	0

	Ponderación	La Jaguas			Casco Urbano		
		a	b	c	a	b	C
Criterio 1. Alcance de la idea del proyecto							
➢ Resuelve el problema para una comunidad	1	x		x	x	x	x
➢ Resuelve el problema para varias comunidades	2		x				
➢ Resuelve el problema para todas las comunidades de la zona territorial	3						
Criterio 2.Genero /Grupos Vulnerables							
➢ La idea de proyecto propuesta no aligera la carga de trabajo de las mujeres /niños/etnias	1		x		x		x
➢ La idea de proyecto propuesta alivia un poco la carga de trabajo de las /niños/etnias	2	x					
➢ La idea de proyecto resuelve una necesidad sentida de las mujeres/niños/etnias	3			x		x	
Criterio 3.Importancia del proyecto							
➢ El proyecto es aceptable (no daña al ambiente y favorece la inversión)	1	x				x	x
➢ El proyecto es necesario (en virtud que contribuye con el desarrollo social y económico)	2				x		
➢ El proyecto es vital (porque la vida de la población depende de sus beneficios)	3		x	x			

Criterio 4. Número de beneficiarios que atienden							
➢ El proyecto atiende menos de 300 beneficiarios	1	x	x	x			
➢ El proyecto atiende entre 300 y 1,000 beneficiarios	2						
➢ El proyecto atiende más de 1,000 beneficiarios	3				x	x	x
Puntos alcanzados		5	7	8	7	8	6

F_08

MATRIZ PARA PRIORIZACIÓN DE IDEAS DE PROYECTO DEL PLAN ZONAL DE DESARROLLO TERRITORIAL

Departamento: El Paraíso Municipio: Alauca zona: # 1 Centro Fecha: 18 /03/2019

Eje Temático: AGUA Y SANEAMIENTO Lugar de la asamblea: CENTRO COMUNAL CASCO URBANO

	Ponderación	Los Matasanos			Las Congojas			La Chichigua			El Momotombo			Las Anonas			San Antonio		
		a	b	c	a	b	C	a	b	c	a	b	c	a	b	c	a	b	c
Criterio 1. Alcance de la idea del proyecto																			
➢ Resuelve el problema para una comunidad	1		x		x		x		x	x	x				x				
➢ Resuelve el problema para varias comunidades	2	x				x		x				x		x			x		
➢ Resuelve el problema para todas las comunidades de la zona territorial	3																		
Criterio 2.Genero /Grupos Vulnerables																			
➢ La idea de proyecto propuesta no aligera la carga de trabajo de las mujeres /niños/etnias	1		x			x	x	x	x		x	x			x		x		
➢ La idea de proyecto propuesta alivia un poco la carga de trabajo de las /niños/etnias	2	x			x					x									

➢ La idea de proyecto resuelve una necesidad sentida de las mujeres/niños/etnias	3													x					
Criterio 3.Importancia del proyecto																			
➢ El proyecto es aceptable (no daña al ambiente y favorece la inversión)	1	x					x		x	x	x	x			x		x		
➢ El proyecto es necesario (en virtud que contribuye con el desarrollo social y económico)	2							x											
➢ El proyecto es vital (porque la vida de la población depende de sus beneficios)	3		x		x	x								x					
Criterio 4. Número de beneficiarios que atienden																			
➢ El proyecto atiende menos de 300 beneficiarios	1		x			x	x		x	x	x	x			x				
➢ El proyecto atiende entre 300 y 1,000 beneficiarios	2	x			x			x						x			x		
➢ El proyecto atiende más de 1,000 beneficiarios	3																		
Puntos alcanzados		7	5	0	8	7	4	7	4	5	4	5	0	10	4	0	5	0	0

	Ponderación	La Jaguas			Casco Urbano		
		a	b	c	a	b	c
Criterio 1. Alcance de la idea del proyecto							
➢ Resuelve el problema para una comunidad	1	x					x
➢ Resuelve el problema para varias comunidades	2				x	x	
➢ Resuelve el problema para todas las comunidades de la zona territorial	3						
Criterio 2.Genero /Grupos Vulnerables							
➢ La idea de proyecto propuesta no aligera la carga de trabajo de las mujeres /niños/etnias	1	x				x	x
➢ La idea de proyecto propuesta alivia un poco la carga de trabajo de las /niños/etnias	2						
➢ La idea de proyecto resuelve una necesidad sentida de las mujeres/niños/etnias	3				x		
Criterio 3.Importancia del proyecto							
➢ El proyecto es aceptable (no daña al ambiente y favorece la inversión)	1	x				x	x
➢ El proyecto es necesario (en virtud que contribuye con el desarrollo social y económico)	2						
➢ El proyecto es vital (porque la vida de la población depende de sus beneficios)	3				x		
Criterio 4. Número de beneficiarios que atienden							

➢ El proyecto atiende menos de 300 beneficiarios	1	x					
➢ El proyecto atiende entre 300 y 1,000 beneficiarios	2					x	x
➢ El proyecto atiende más de 1,000 beneficiarios	3				x		
Puntos alcanzados		4	0	0	11	6	5

(F_08)

MATRIZ PARA PRIORIZACIÓN DE IDEAS DE PROYECTO DEL PLAN ZONAL DE DESARROLLO TERRITORIAL

Departamento: El Paraíso Municipio Alauca zona: # 1 Centro Fecha: 18 /03/2019

Eje Temático: ECONOMÍA Lugar de la asamblea: CENTRO COMUNAL CASCO URBANO

	Ponderación	Los Matasanos			Las Congojas			La Chichigua			El Momotombo			Las Anonas			San Antonio		
		a	b	c	a	b	c	a	b	c	a	b	c	a	b	c	a	b	c
Criterio 1. Alcance de la idea del proyecto																			
➢ Resuelve el problema para una comunidad	1				x						x								
➢ Resuelve el problema para varias comunidades	2	x						x									x		
➢ Resuelve el problema para todas las comunidades de la zona territorial	3																		
Criterio 2.Genero /Grupos Vulnerables																			
➢ La idea de proyecto propuesta no aligera la carga de trabajo de las mujeres /niños/etnias	1	x									x								
➢ La idea de proyecto propuesta alivia un poco la carga de trabajo de las /niños/etnias	2				x			x											
➢ La idea de proyecto resuelve una necesidad sentida de las	3																x		

mujeres/niños/etnias																			
Criterio 3.Importancia del proyecto																			
➢ El proyecto es aceptable (no daña al ambiente y favorece la inversión)	1																		
➢ El proyecto es necesario (en virtud que contribuye con el desarrollo social y económico)	2	x			x			x			x						x		
➢ El proyecto es vital (porque la vida de la población depende de sus beneficios)	3																		
Criterio 4. Número de beneficiarios que atienden																			
➢ El proyecto atiende menos de 300 beneficiarios	1				x						x								
➢ El proyecto atiende entre 300 y 1,000 beneficiarios	2	x						x									x		
➢ El proyecto atiende más de 1,000 beneficiarios	3																		
Puntos alcanzados		7	0	0	6	0	0	8	0	0	5	0	0	0	0	0	10	0	0

	Ponderación	La Jaguas			Casco Urbano		
		a	b	c	a	b	C
Criterio 1. Alcance de la idea del proyecto							
➢ Resuelve el problema para una comunidad	1						
➢ Resuelve el problema para varias comunidades	2	x	x		x	x	x
➢ Resuelve el problema para todas las comunidades de la zona territorial	3						
Criterio 2.Genero /Grupos Vulnerables							
➢ La idea de proyecto propuesta no aligera la carga de trabajo de las mujeres /niños/etnias	1	x				x	
➢ La idea de proyecto propuesta alivia un poco la carga de trabajo de las /niños/etnias	2		x				x
➢ La idea de proyecto resuelve una necesidad sentida de las mujeres/niños/etnias	3				x		
Criterio 3.Importancia del proyecto							
➢ El proyecto es aceptable (no daña al ambiente y favorece la inversión)	1						x
➢ El proyecto es necesario (en virtud que contribuye con el desarrollo social y económico)	2	x	x		x	x	
➢ El proyecto es vital (porque la vida de la población depende de sus beneficios)	3						
Criterio 4. Número de beneficiarios que atienden							
➢ El proyecto atiende menos de 300 beneficiarios	1						

➢ El proyecto atiende entre 300 y 1,000 beneficiarios	2	x	x		x	x	x
➢ El proyecto atiende más de 1,000 beneficiarios	3						
Puntos alcanzados		7	6	0	9	8	7

(F_08)

MATRIZ PARA PRIORIZACIÓN DE IDEAS DE PROYECTO DEL PLAN ZONAL DE DESARROLLO TERRITORIAL

Departamento: El Paraíso Municipio Alauca zona: # 1 Centro Fecha: 18 /03/2019

Eje Temático: SEGURIDAD ALIMENTARIA

Lugar de la asamblea: CENTRO COMUNAL CASCO URBANO

	Ponderación	Los Matasanos			Las Congojas			La Chichigua			El Momotombo			Las Anonas			San Antonio		
		a	b	c	a	b	C	a	b	c	a	b	c	a	b	c	a	b	c
Criterio 1. Alcance de la idea del proyecto																			
➢ Resuelve el problema para una comunidad	1																		
➢ Resuelve el problema para varias comunidades	2	x			x	x					x	x					x		
➢ Resuelve el problema para todas las comunidades de la zona territorial	3																		
Criterio 2.Genero /Grupos Vulnerables																			
➢ La idea de proyecto propuesta no aligera la carga de trabajo de las mujeres /niños/etnias	1																		
➢ La idea de proyecto propuesta alivia un poco la carga de trabajo de las /niños/etnias	2					x						x							

➢ La idea de proyecto resuelve una necesidad sentida de las mujeres/niños/etnias	3	x			x						x						x		
Criterio 3.Importancia del proyecto																			
➢ El proyecto es aceptable (no daña al ambiente y favorece la inversión)	1																		
➢ El proyecto es necesario (en virtud que contribuye con el desarrollo social y económico)	2					x													
➢ El proyecto es vital (porque la vida de la población depende de sus beneficios)	3	x			x						x	x					x		
Criterio 4. Número de beneficiarios que atienden																			
➢ El proyecto atiende menos de 300 beneficiarios	1																		
➢ El proyecto atiende entre 300 y 1,000 beneficiarios	2	x			x	x					x	x					x		
➢ El proyecto atiende más de 1,000 beneficiarios	3																		
Puntos alcanzados		10	0	0	10	8	0	0	0	0	10	9	0	0	0	0	10	0	0

	Ponderación	La Jaguas			Casco Urbano		
		a	b	c	a	b	c
Criterio 1. Alcance de la idea del proyecto							
➢ Resuelve el problema para una comunidad	1	x					
➢ Resuelve el problema para varias comunidades	2				x		
➢ Resuelve el problema para todas las comunidades de la zona territorial	3					x	
Criterio 2.Genero /Grupos Vulnerables							
➢ La idea de proyecto propuesta no aligera la carga de trabajo de las mujeres /niños/etnias	1						
➢ La idea de proyecto propuesta alivia un poco la carga de trabajo de las /niños/etnias	2	x			x		
➢ La idea de proyecto resuelve una necesidad sentida de las mujeres/niños/etnias	3					x	
Criterio 3.Importancia del proyecto							
➢ El proyecto es aceptable (no daña al ambiente y favorece la inversión)	1						

➢ El proyecto es necesario (en virtud que contribuye con el desarrollo social y económico)	2	x			x		
➢ El proyecto es vital (porque la vida de la población depende de sus beneficios)	3					x	
Criterio 4. Número de beneficiarios que atienden							
➢ El proyecto atiende menos de 300 beneficiarios	1						
➢ El proyecto atiende entre 300 y 1,000 beneficiarios	2	x					
➢ El proyecto atiende más de 1,000 beneficiarios	3				x	x	
Puntos alcanzados		7	0	0	9	12	0

F_08

MATRIZ PARA PRIORIZACIÓN DE IDEAS DE PROYECTO DEL PLAN ZONAL DE DESARROLLO TERRITORIAL

Departamento El Paraíso Municipio Alauca zona # 1 Centro Fecha 18 /03/2019

Eje Temático TIERRA Lugar de la asamblea CENTRO COMUNAL CASCO URBANO

	Ponderación	Los Matasanos			Las Congojas			La Chichigua			El Momotombo			Las Anonas			San Antonio		
		a	b	c	a	b	c	a	b	c	a	b	c	a	b	c	a	b	c
Criterio 1. Alcance de la idea del proyecto																			
➢ Resuelve el problema para una comunidad	1				x			x											
➢ Resuelve el problema para varias comunidades	2	x															x		
➢ Resuelve el problema para todas las comunidades de la zona territorial	3																		
Criterio 2.Genero /Grupos Vulnerables																			
➢ La idea de proyecto propuesta no aligera la carga de trabajo de las mujeres /niños/etnias	1	x			x			x									x		

➢ La idea de proyecto propuesta alivia un poco la carga de trabajo de las /niños/etnias	2																		
➢ La idea de proyecto resuelve una necesidad sentida de las mujeres/niños/etnias	3																		
Criterio 3.Importancia del proyecto																			
➢ El proyecto es aceptable (no daña al ambiente y favorece la inversión)	1																		
➢ El proyecto es necesario (en virtud que contribuye con el desarrollo social y económico)X	2	x			x			x									x		
➢ El proyecto es vital (porque la vida de la población depende de sus beneficios)	3																		
Criterio 4. Número de beneficiarios que atienden																			
➢ El proyecto atiende menos de 300 beneficiarios	1				x			x											
➢ El proyecto atiende entre 300 y 1,000 beneficiarios	2	x															x		
➢ El proyecto atiende más de 1,000 beneficiarios	3																		
Puntos alcanzados		7	0	0	5	0	0	5	0	0	0	0	0	0	0	0	7	0	0

	Ponderación	La Jaguas			Casco Urbano		
		a	b	c	a	b	c
Criterio 1. Alcance de la idea del proyecto							
➢ Resuelve el problema para una comunidad	1						
➢ Resuelve el problema para varias comunidades	2	x					
➢ Resuelve el problema para todas las comunidades de la zona territorial	3				x		
Criterio 2.Genero /Grupos Vulnerables							
➢ La idea de proyecto propuesta no aligera la carga de trabajo de las mujeres /niños/etnias	1						
➢ La idea de proyecto propuesta alivia un poco la carga de trabajo de las /niños/etnias	2	x			x		
➢ La idea de proyecto resuelve una necesidad sentida de las mujeres/niños/etnias	3						
Criterio 3.Importancia del proyecto							
➢ El proyecto es aceptable (no daña al ambiente y favorece la inversión)	1						
➢ El proyecto es necesario (en virtud que contribuye con el desarrollo social y económico)	2	x			x		
➢ El proyecto es vital (porque la vida de la población depende de sus beneficios)	3						
Criterio 4. Número de beneficiarios que atienden							

➢ El proyecto atiende menos de 300 beneficiarios	1						
➢ El proyecto atiende entre 300 y 1,000 beneficiarios	2	x					
➢ El proyecto atiende más de 1,000 beneficiarios	3				x		
Puntos alcanzados		8	0	0	10	0	0

(F_08)

MATRIZ PARA PRIORIZACIÓN DE IDEAS DE PROYECTO DEL PLAN ZONAL DE DESARROLLO TERRITORIAL

Departamento: El Paraíso Municipio: Alauca_ zona: # 1 Centro Fecha: 18 /03/2019

Eje Temático _PARTICIPACIÓN Lugar de la asamblea: CENTRO COMUNAL CASCO URBANO

	Ponderación	Los Matasanos			Las Congojas			La Chichigua			El Momotombo			Las Anonas			San Antonio		
		a	b	c	a	b	C	a	b	c	a	b	c	a	b	c	a	b	c
Criterio 1. Alcance de la idea del proyecto																			
➢ Resuelve el problema para una comunidad	1								x										
➢ Resuelve el problema para varias comunidades	2				x			x			x			x			x		
➢ Resuelve el problema para todas las comunidades de la zona territorial	3																		
Criterio 2.Genero /Grupos Vulnerables																			
➢ La idea de proyecto propuesta no aligera la carga de trabajo de las mujeres /niños/etnias	1																		
➢ La idea de proyecto propuesta alivia un poco la carga de trabajo de las	2				x			x	x		x			x			x		

/niños/etnias																				
➢ La idea de proyecto resuelve una necesidad sentida de las mujeres/niños/etnias	3																			
Criterio 3.Importancia del proyecto																				
➢ El proyecto es aceptable (no daña al ambiente y favorece la inversión)	1								x											
➢ El proyecto es necesario (en virtud que contribuye con el desarrollo social y económico)	2				x			x			x			x			x		
➢ El proyecto es vital (porque la vida de la población depende de sus beneficios)	3																			
Criterio 4. Número de beneficiarios que atienden																				
➢ El proyecto atiende menos de 300 beneficiarios	1																			
➢ El proyecto atiende entre 300 y 1,000 beneficiarios	2				x			x	x		x			x			x			
➢ El proyecto atiende más de 1,000 beneficiarios	3																			
Puntos alcanzados		0	0	0	8	0	0	8	6	0	8	0	0	8	0	0	8	0	0	

	Ponderación	La Jaguas			Casco Urbano		
		a	b	c	a	b	c
Criterio 1. Alcance de la idea del proyecto							
➢ Resuelve el problema para una comunidad	1						
➢ Resuelve el problema para varias comunidades	2				x	x	x
➢ Resuelve el problema para todas las comunidades de la zona territorial	3						
Criterio 2.Genero /Grupos Vulnerables							
➢ La idea de proyecto propuesta no aligera la carga de trabajo de las mujeres /niños/etnias	1						x
➢ La idea de proyecto propuesta alivia un poco la carga de trabajo de las mujeres /niños/etnias	2				x		
➢ La idea de proyecto resuelve una necesidad sentida de las mujeres/niños/etnias	3					x	
Criterio 3.Importancia del proyecto							
➢ El proyecto es aceptable (no daña al ambiente y favorece la inversión)	1						
➢ El proyecto es necesario (en virtud que contribuye con el desarrollo social y económico)	2				x	x	x
➢ El proyecto es vital (porque la vida de la población depende de sus beneficios)	3						
Criterio 4. Número de beneficiarios que atienden							

➢ El proyecto atiende menos de 300 beneficiarios	1						
➢ El proyecto atiende entre 300 y 1,000 beneficiarios	2						
➢ El proyecto atiende más de 1,000 beneficiarios	3				x	x	x
Puntos alcanzados		0	0	0	9	10	8

(F_08)

MATRIZ PARA PRIORIZACIÓN DE IDEAS DE PROYECTO DEL PLAN ZONAL DE DESARROLLO TERRITORIAL

Departamento: El Paraíso Municipio Alauca zona # 1 Centro Fecha 18 /03/2019

Eje Temático SEGURIDAD CIUDADANA

Lugar de la asamblea: CENTRO COMUNAL CASCO URBANO

	Ponderación	Los Matasanos			Las Congojas			La Chichigua			El Momotombo			Las Anonas			San Antonio		
		a	b	c	a	b	c	a	b	c	a	b	c	a	b	c	a	b	c
Criterio 1. Alcance de la idea del proyecto																			
➢ Resuelve el problema para una comunidad	1				x			x											
➢ Resuelve el problema para varias comunidades	2	x	x											x			x		
➢ Resuelve el problema para todas las comunidades de la zona territorial	3																		
Criterio 2.Genero /Grupos Vulnerables																			
➢ La idea de proyecto propuesta no aligerar la carga de trabajo de las mujeres /niños/etnias	1		x					x											
➢ La idea de proyecto propuesta alivia un	2	x			x									x			x		

poco la carga de trabajo de las /niños/etnias																				
➢ La idea de proyecto resuelve una necesidad sentida de las mujeres/niños/etnias	3																			
Criterio 3.Importancia del proyecto																				
➢ El proyecto es aceptable (no daña al ambiente y favorece la inversión)	1		x		x												x		
➢ El proyecto es necesario (en virtud que contribuye con el desarrollo social y económico)	2	x						x												
➢ El proyecto es vital (porque la vida de la población depende de sus beneficios)	3													x						
Criterio 4. Número de beneficiarios que atienden																				
➢ El proyecto atiende menos de 300 beneficiarios	1																			
➢ El proyecto atiende entre 300 y 1,000 beneficiarios	2	x	x		x			x						x			x			
➢ El proyecto atiende más de 1,000 beneficiarios	3																			
Puntos alcanzados		8	6	0	7	0	0	6	0	0	0	0	0	9	0	0	7	0	0	

	Ponderación	La Jaguas			Casco Urbano		
		a	b	c	a	b	C
Criterio 1. Alcance de la idea del proyecto							
➢ Resuelve el problema para una comunidad	1	x					
➢ Resuelve el problema para varias comunidades	2				x	x	
➢ Resuelve el problema para todas las comunidades de la zona territorial	3						
Criterio 2.Genero /Grupos Vulnerables							
➢ La idea de proyecto propuesta no aligerar la carga de trabajo de las mujeres /niños/etnias	1						
➢ La idea de proyecto propuesta alivia un poco la carga de trabajo de las /niños/etnias	2	x				x	
➢ La idea de proyecto resuelve una necesidad sentida de las mujeres/niños/etnias	3				x		
Criterio 3.Importancia del proyecto							
➢ El proyecto es aceptable (no daña al ambiente y favorece la inversión)	1						
➢ El proyecto es necesario (en virtud que contribuye con el desarrollo social y económico)	2	x			x	x	
➢ El proyecto es vital (porque la vida de la población depende de sus beneficios)	3						
Criterio 4. Número de beneficiarios que atienden							

➢ El proyecto atiende menos de 300 beneficiarios	1						
➢ El proyecto atiende entre 300 y 1,000 beneficiarios	2	x					
➢ El proyecto atiende más de 1,000 beneficiarios	3		x		x	x	
Puntos alcanzados		7	0	0	10	9	0

(F_08)

MATRIZ PARA PRIORIZACIÓN DE IDEAS DE PROYECTO DEL PLAN ZONAL DE DESARROLLO TERRITORIAL

Departamento: El Paraíso Municipio Alauca zona # 1 Centro Fecha 18 /03/2019

Eje Temático: INFRAESTRUCTURA

Lugar de la Asamblea: CENTRO COMUNAL CASCO URBANO

	Ponderación	Los Matasanos			Las Congojas			La Chichigua			El Momotombo			Las Anonas			San Antonio		
		a	b	c	a	b	C	a	b	c	a	b	c	a	b	c	a	b	c
Criterio 1. Alcance de la idea del proyecto																			
➢ Resuelve el problema para una comunidad	1	x									x			x			x		
➢ Resuelve el problema para varias comunidades	2				x			x		x									
➢ Resuelve el problema para todas las comunidades de la zona territorial	3								x										
Criterio 2.Genero /Grupos Vulnerables																			
➢ La idea de proyecto propuesta no aligera la carga de trabajo de las	1	x						x		x							x		

mujeres /niños/etnias																			
➢ La idea de proyecto propuesta alivia un poco la carga de trabajo de las /niños/etnias	2				x				x										
➢ La idea de proyecto resuelve una necesidad sentida de las mujeres/niños/etnias	3										x			x					
Criterio 3.Importancia del proyecto																			
➢ El proyecto es aceptable (no daña al ambiente y favorece la inversión)	1	x																	
➢ El proyecto es necesario (en virtud que contribuye con el desarrollo social y económico)x	2				x			x	x	x	x			x			x		
➢ El proyecto es vital (porque la vida de la población depende de sus beneficios)	3																		
Criterio 4. Número de beneficiarios que atienden																			
➢ El proyecto atiende menos de 300 beneficiarios	1																		
➢ El proyecto atiende entre 300 y 1,000 beneficiarios	2	x			x														
➢ El proyecto atiende más de 1,000 beneficiarios	3							x	x	x	x			x			x		
Puntos alcanzados		5	0	0	8	0	0	8	10	9	9	0	0	9	0	0	7	0	0

	Ponderación	La Jaguas			Casco Urbano		
		a	b	c	a	b	C
Criterio 1. Alcance de la idea del proyecto							
➢ Resuelve el problema para una comunidad	1	x	x		x	x	x
➢ Resuelve el problema para varias comunidades	2						
➢ Resuelve el problema para todas las comunidades de la zona territorial	3						
Criterio 2.Genero /Grupos Vulnerables							
➢ La idea de proyecto propuesta no aligera la carga de trabajo de las mujeres /niños/etnias	1		x				
➢ La idea de proyecto propuesta alivia un poco la carga de trabajo de las /niños/etnias	2	x					x
➢ La idea de proyecto resuelve una necesidad sentida de las mujeres/niños/etnias	3				x	x	
Criterio 3.Importancia del proyecto							
➢ El proyecto es aceptable (no daña al ambiente y favorece la inversión)	1					x	x
➢ El proyecto es necesario (en virtud que contribuye con el desarrollo social y económico)	2	x	x		x		
➢ El proyecto es vital (porque la vida de la población depende de sus beneficios)	3						
Criterio 4. Número de beneficiarios que atienden							

➢ El proyecto atiende menos de 300 beneficiarios	1						
➢ El proyecto atiende entre 300 y 1,000 beneficiarios	2	x	x				x
➢ El proyecto atiende más de 1,000 beneficiarios	3				x	x	
Puntos alcanzados		7	6	0	9	8	6

(F_08)

MATRIZ PARA PRIORIZACIÓN DE IDEAS DE PROYECTO DEL PLAN ZONAL DE DESARROLLO TERRITORIAL

Departamento El Paraíso Municipio: Alauca zona # 1 Centro Fecha 18 /03/2019

Eje Temático: TURISMO Lugar de la asamblea: CENTRO COMUNAL CASCO URBANO

	Ponderación	Los Matasanos			Las Congojas			La Chichigua			El Momotombo			Las Anonas			San Antonio		
		a	b	c	a	b	C	a	b	c	a	b	c	a	b	c	a	b	c
Criterio 1. Alcance de la idea del proyecto																			
➢ Resuelve el problema para una comunidad	1																		
➢ Resuelve el problema para varias comunidades	2																	x	
➢ Resuelve el problema para todas las comunidades de la zona territorial	3																x		
Criterio 2.Genero /Grupos Vulnerables																			
➢ La idea de proyecto propuesta no aligera la carga de trabajo de las mujeres /niños/etnias	1																x	x	
➢ La idea de proyecto propuesta alivia un poco la carga de trabajo de las /niños/etnias	2																		

➢ La idea de proyecto resuelve una necesidad sentida de las mujeres/niños/etnias	3																			
Criterio 3.Importancia del proyecto																				
➢ El proyecto es aceptable (no daña al ambiente y favorece la inversión)	1																			
➢ El proyecto es necesario (en virtud que contribuye con el desarrollo social y económico)	2																x	x		
➢ El proyecto es vital (porque la vida de la población depende de sus beneficios)	3																			
Criterio 4. Número de beneficiarios que atienden																				
➢ El proyecto atiende menos de 300 beneficiarios	1																			
➢ El proyecto atiende entre 300 y 1,000 beneficiarios	2																			
➢ El proyecto atiende más de 1,000 beneficiarios	3																x	x		
Puntos alcanzados			0	0	0	0	0	0	0	0	0	0	0	0	0	0	9	8	0	

	Ponderación	La Jaguas			Casco Urbano		
		a	b	c	a	b	C
Criterio 1. Alcance de la idea del proyecto							
➢ Resuelve el problema para una comunidad	1						
➢ Resuelve el problema para varias comunidades	2						
➢ Resuelve el problema para todas las comunidades de la zona territorial	3						
Criterio 2.Genero /Grupos Vulnerables							
➢ La idea de proyecto propuesta no aligera la carga de trabajo de las mujeres /niños/etnias	1						
➢ La idea de proyecto propuesta alivia un poco la carga de trabajo de las /niños/etnias	2						
➢ La idea de proyecto resuelve una necesidad sentida de las mujeres/niños/etnias	3						
Criterio 3.Importancia del proyecto							
➢ El proyecto es aceptable (no daña al ambiente y favorece la inversión)	1						
➢ El proyecto es necesario (en virtud que contribuye con el desarrollo social y económico)	2						
➢ El proyecto es vital (porque la vida de la población depende de sus beneficios)	3						
Criterio 4. Número de beneficiarios que atienden							
➢ El proyecto atiende menos de 300 beneficiarios	1						

➢ El proyecto atiende entre 300 y 1,000 beneficiarios	2						
➢ El proyecto atiende más de 1,000 beneficiarios	3						
Puntos alcanzados		0	0	0	0	0	0

ZONA #2

EL PUERCAL, OCULI, SAN PEDRO, LAS TUNAS, AGUA ZARCA, LAS MANZANILLAS

(F_08)

MATRIZ PARA PRIORIZACIÓN DE IDEAS DE PROYECTO DEL PLAN ZONAL DE DESARROLLO TERRITORIAL

Departamento: El Paraíso Municipio: Alauca Zona # 2 Baja fecha: 19/03/2019

Eje Temático: ORDENAMIENTO TERRITORIAL

Lugar de la asamblea: CENTRO COMUNAL CASCO URBANO

	Ponderación	LAS Manzanillas			EL Agua Zarca			San Pedro			Oculi			El Puercal					
		a	b	c	a	b	C	a	b	c	a	b	c	a	b	c	a	b	c
Criterio 1. Alcance de la idea del proyecto																			
➢ Resuelve el problema para una comunidad	1		x	x		x	x												
➢ Resuelve el problema para varias comunidades	2	x			x			x		x	x	x		x	x	x			
➢ Resuelve el problema para todas las comunidades de la zona territorial	3								x				x						
Criterio 2.Genero /Grupos Vulnerables																			
➢ La idea de proyecto propuesta no aligera la carga de trabajo de las mujeres /niños/etnias	1					x				x						x			

➢ La idea de proyecto propuesta alivia un poco la carga de trabajo de las /niños/etnias	2																		
➢ La idea de proyecto resuelve una necesidad sentida de las mujeres/niños/etnias	3	x	x	x	x		x	x	x		x	x	x	x	x				
Criterio 3.Importancia del proyecto																			
➢ El proyecto es aceptable (no daña al ambiente y favorece la inversión)	1		x			x				x									
➢ El proyecto es necesario (en virtud que contribuye con el desarrollo social y económico)	2	x			x		x						x						
➢ El proyecto es vital (porque la vida de la población depende de sus beneficios)	3			x				x	x		x	x		x	x	x			
Criterio 4. Número de beneficiarios que atienden																			
➢ El proyecto atiende menos de 300 beneficiarios	1		x			x	x			x					x				
➢ El proyecto atiende entre 300 y 1,000 beneficiarios	2	x		x	x			x	x		x			x		x			
➢ El proyecto atiende más de 1,000 beneficiarios	3											x	x						
Puntos alcanzados																			
		9	6	9	9	4	7	10	11	5	10	11	11	10	9	9			

(F_08)

MATRIZ PARA PRIORIZACIÓN DE IDEAS DE PROYECTO DEL PLAN ZONAL DE DESARROLLO TERRITORIAL

Departamento: El Paraíso Municipio: Alauca Zona # 2 Baja Fecha: 19/03/2019

Eje Temático: SALUD Y NUTRICIÓN Lugar de la asamblea: CENTRO COMUNAL CASCO URBANO

	Ponderación	LAS Manzanillas			EL Agua Zarca			San Pedro			Oculi			El Puercal					
		a	b	c	a	b	C	a	b	c	a	b	c	a	b	c	a	b	c
Criterio 1. Alcance de la idea del proyecto																			
➢ Resuelve el problema para una comunidad	1	x	x	x	x									x		x			
➢ Resuelve el problema para varias comunidades	2							x	x	x	x	x	x		x				
➢ Resuelve el problema para todas las comunidades de la zona territorial	3																		
Criterio 2.Genero /Grupos Vulnerables																			
➢ La idea de proyecto propuesta no aligera la carga de trabajo de las mujeres /niños/etnias	1												x		x	x			
➢ La idea de proyecto propuesta alivia un poco la carga de trabajo de las /niños/etnias	2		x		x			x		x	x								
➢ La idea de proyecto resuelve una necesidad	3	x		x					x			x		x					

sentida de las mujeres/niños/etnias																			
Criterio 3.Importancia del proyecto																			
➢ El proyecto es aceptable (no daña al ambiente y favorece la inversión)	1														x				
➢ El proyecto es necesario (en virtud que contribuye con el desarrollo social y económico)	2			x	x					x						x			
➢ El proyecto es vital (porque la vida de la población depende de sus beneficios)	3	x	x					x	x		x	x	x	x					
Criterio 4. Número de beneficiarios que atienden																			
➢ El proyecto atiende menos de 300 beneficiarios	1	x	x	x	x			x		x		x	x	x		x			
➢ El proyecto atiende entre 300 y 1,000 beneficiarios	2								x		x				x				
➢ El proyecto atiende más de 1,000 beneficiarios	3																		
Puntos alcanzados																			
		8	7	7	6	0	0	8	10	7	9	9	8	8	6	5			

(F_08)

MATRIZ PARA PRIORIZACIÓN DE IDEAS DE PROYECTO DEL PLAN ZONAL DE DESARROLLO TERRITORIAL

Departamento: El Paraíso Municipio: Alauca Zona #2 baja Fecha: 19/03/2019

Eje temático: EDUCACIÓN Lugar de la Asamblea: CENTRO COMUNAL CASCO URBANO

	Ponderación	LAS Manzanillas			EL Agua Zarca			San Pedro			Oculi			Puercal					
		a	b	c	a	b	C	a	b	c	a	b	c	a	b	c	a	b	c
Criterio 1. Alcance de la idea del proyecto																			
➢ Resuelve el problema para una comunidad	1	x	x	x	x	x	x				x	x	x	x	x	x			
➢ Resuelve el problema para varias comunidades	2							x	x	x									
➢ Resuelve el problema para todas las comunidades de la zona territorial	3																		
Criterio 2.Genero /Grupos Vulnerables																			
➢ La idea de proyecto propuesta no aligera la carga de trabajo de las mujeres /niños/etnias	1			x		x	x			x	x	x							
➢ La idea de proyecto propuesta alivia un poco la carga de trabajo de las /niños/etnias	2		x		x				x				x		x				
➢ La idea de proyecto resuelve una necesidad sentida de las mujeres/niños/etnias	3	x						x						x		x			

Criterio 3.Importancia del proyecto																			
➢ El proyecto es aceptable (no daña al ambiente y favorece la inversión)	1														x				
➢ El proyecto es necesario (en virtud que contribuye con el desarrollo social y económico)	2	x	x	x	x	x	x	x	x	x	x	x		x					
➢ El proyecto es vital (porque la vida de la población depende de sus beneficios)	3												x			x			
Criterio 4. Número de beneficiarios que atienden																			
➢ El proyecto atiende menos de 300 beneficiarios	1	x	x	x	x	x	x	x	x	x	x	x	x	x	x	x			
➢ El proyecto atiende entre 300 y 1,000 beneficiarios	2																		
➢ El proyecto atiende más de 1,000 beneficiarios	3																		
Puntos alcanzados																			
		7	6	5	6	5	5	8	7	6	5	5	9	7	5	8			

(F_08)

MATRIZ PARA PRIORIZACIÓN DE IDEAS DE PROYECTO DEL PLAN ZONAL DE DESARROLLO TERRITORIAL

Departamento: El Paraíso Municipio: Alauca Zona #2 Baja fecha: 19/03/2019

Eje Temático: RECURSOS NATURALES Y AMBIENTE

Lugar de la asamblea: CENTRO COMUNAL CASCO URBANO

	Ponderación	LAS Manzanillas			EL Agua Zarca			San Pedro			Oculi			El Puercal					
		a	b	c	a	b	C	a	b	c	a	b	c	a	b	c	a	b	c
Criterio 1. Alcance de la idea del proyecto																			
➢ Resuelve el problema para una comunidad	1	x	x	x	x						x			x	x	x			
➢ Resuelve el problema para varias comunidades	2							x	x	x									
➢ Resuelve el problema para todas las comunidades de la zona territorial	3					x	x												
Criterio 2.Genero /Grupos Vulnerables																			

➢ La idea de proyecto propuesta no aligera la carga de trabajo de las mujeres /niños/etnias	1	x		x	x	x	x	x	x	x				x					
➢ La idea de proyecto propuesta alivia un poco la carga de trabajo de las /niños/etnias	2										x				x	x			
➢ La idea de proyecto resuelve una necesidad sentida de las mujeres/niños/etnias	3		x																
Criterio 3.Importancia del proyecto																			
➢ El proyecto es aceptable (no daña al ambiente y favorece la inversión)	1				x				x	x	x			x					
➢ El proyecto es necesario (en virtud que contribuye con el desarrollo social y económico)	2			x		x	x								x				
➢ El proyecto es vital (porque la vida de la población depende de sus beneficios)	3	x	x					x								x			
Criterio 4. Número de beneficiarios que atienden																			
➢ El proyecto atiende menos de 300 beneficiarios	1	x	x	x	x						x			x	x	x			
➢ El proyecto atiende entre 300 y 1,000 beneficiarios	2					x	x	x	x	x									
➢ El proyecto atiende más de 1,000 beneficiarios	3																		
Puntos alcanzados																			
		6	8	5	4	8	7	8	5	6	5			4	6	7			

(F_08)

MATRIZ PARA PRIORIZACIÓN DE IDEAS DE PROYECTO DEL PLAN ZONAL DE DESARROLLO TERRITORIAL

Departamento: El Paraíso Municipio: Alauca Zona # 2 Baja fecha: 19/03/2019

Eje Temático: NIÑEZ Y JUVENTUD Lugar de la asamblea: CENTRO COMUNAL CASCO URBANO

	Ponderación	Las Manzanillas			EL Agua Zarca			San Pedro			Oculi			El Puercal					
		a	b	c	a	b	c	a	b	c	a	b	c	a	b	c	a	b	c
Criterio 1. Alcance de la idea del proyecto																			
➢ Resuelve el problema para una comunidad	1	x	x		x	x						x		x					
➢ Resuelve el problema para varias comunidades	2								x	x						x			
➢ Resuelve el problema para todas las comunidades de la zona territorial	3							x			x				x				
Criterio 2.Genero /Grupos Vulnerables																			
➢ La idea de proyecto propuesta no aligera la carga de trabajo de las mujeres /niños/etnias	1		x		x			x				x		x	x				

➢ La idea de proyecto propuesta alivia un poco la carga de trabajo de las /niños/etnias	2	x				x			x	x	x					x			
➢ La idea de proyecto resuelve una necesidad sentida de las mujeres/niños/etnias	3																		
Criterio 3.Importancia del proyecto																			
➢ El proyecto es aceptable (no daña al ambiente y favorece la inversión)	1				x		x	x		x	x	x			x				
➢ El proyecto es necesario (en virtud que contribuye con el desarrollo social y económico)	2	x	x			x			x					x		x			
➢ El proyecto es vital (porque la vida de la población depende de sus beneficios)	3																		
Criterio 4. Número de beneficiarios que atienden																			
➢ El proyecto atiende menos de 300 beneficiarios	1	x	x		x	x		x	x	x	x	x		x	x	x			
➢ El proyecto atiende entre 300 y 1,000 beneficiarios	2																		
➢ El proyecto atiende más de 1,000 beneficiarios	3																		
Puntos alcanzados																			
		6	5	0	4	6	0	6	7	6	7	4	0	5	6	7			

(F_08)

MATRIZ PARA PRIORIZACIÓN DE IDEAS DE PROYECTO DEL PLAN ZONAL DE DESARROLLO TERRITORIAL

Departamento: El Paraíso Municipio: Alauca Zona # 2 Baja fecha: 19/03/2019

Eje Temático: MUJERES Lugar de la asamblea: CENTRO COMUNAL CASCO URBANO

	Ponderación	Las Manzanillas			EL Agua Zarca			San Pedro			Oculi			El Puercal					
		a	b	c	a	b	C	a	b	c	a	b	c	a	b	c	a	b	c
Criterio 1. Alcance de la idea del proyecto																			
➢ Resuelve el problema para una comunidad	1	x	x		x	x									x				
➢ Resuelve el problema para varias comunidades	2							x	x			x							
➢ Resuelve el problema para todas las comunidades de la zona territorial	3										x			x					
Criterio 2.Genero /Grupos Vulnerables																			

➢ La idea de proyecto propuesta no aligera la carga de trabajo de las mujeres /niños/etnias	1																		
➢ La idea de proyecto propuesta alivia un poco la carga de trabajo de las /niños/etnias	2		x			x					x	x			x				
➢ La idea de proyecto resuelve una necesidad sentida de las mujeres/niños/etnias	3	x			x			x	x					x					
Criterio 3.Importancia del proyecto																			
➢ El proyecto es aceptable (no daña al ambiente y favorece la inversión)	1	x																	
➢ El proyecto es necesario (en virtud que contribuye con el desarrollo social y económico)	2		x		x	x		x			x	x		x	x				
➢ El proyecto es vital (porque la vida de la población depende de sus beneficios)	3								x										
Criterio 4. Número de beneficiarios que atienden																			
➢ El proyecto atiende menos de 300 beneficiarios	1	x			x	x									x				
➢ El proyecto atiende entre 300 y 1,000 beneficiarios	2							x	x		x	x		x					
➢ El proyecto atiende más de 1,000 beneficiarios	3																		
Puntos alcanzados																			
		6	5		7	6		9	10		9	7		10	6				

(F_08)

MATRIZ PARA PRIORIZACIÓN DE IDEAS DE PROYECTO DEL PLAN ZONAL DE DESARROLLO TERRITORIAL

Departamento: El Paraíso Municipio: Alauca Zona # 2 baja Fecha: 19/03/2019

Eje temático: TERCERA EDAD

Lugar de la Asamblea: CENTRO COMUNAL CASCO URBANO

	Ponderación	Las Manzanillas			EL Agua Zarca			San Pedro			Oculi			El Puercal					
		a	b	c	a	b	c	a	b	c	a	b	c	a	b	c	a	b	c
Criterio 1. Alcance de la idea del proyecto																			
➢ Resuelve el problema para una comunidad	1				x						x			x	x				
➢ Resuelve el problema para varias comunidades	2	x						x	x			x							
➢ Resuelve el problema para todas las comunidades de la zona territorial	3																		

Criterio 2.Genero /Grupos Vulnerables																			
➢ La idea de proyecto propuesta no aligera la carga de trabajo de las mujeres /niños/etnias	1								x		x			x	x				
➢ La idea de proyecto propuesta alivia un poco la carga de trabajo de las /niños/etnias	2	x			x			x				x							
➢ La idea de proyecto resuelve una necesidad sentida de las mujeres/niños/etnias	3																		
Criterio 3.Importancia del proyecto																			
➢ El proyecto es aceptable (no daña al ambiente y favorece la inversión)	1	x			x			x	x		x	x		x					
➢ El proyecto es necesario (en virtud que contribuye con el desarrollo social y económico)	2														x				
➢ El proyecto es vital (porque la vida de la población depende de sus beneficios)	3																		
Criterio 4. Número de beneficiarios que atienden																			
➢ El proyecto atiende menos de 300 beneficiarios	1	x			x			x			x	x		x	x				
➢ El proyecto atiende entre 300 y 1,000 beneficiarios	2								x										
➢ El proyecto atiende más de 1,000 beneficiarios	3																		
Puntos alcanzados																			
		6			5			6	6		4	6		4	5				

(F_08)

MATRIZ PARA PRIORIZACIÓN DE IDEAS DE PROYECTO DEL PLAN ZONAL DE DESARROLLO TERRITORIAL

Departamento: El Paraíso Municipio: Alauca Zona # 2 Baja Fecha: 19/03/2019

Eje temático: VIVIENDA Lugar de la Asamblea: CENTRO COMUNAL CASCO URBANO

	Ponderación	Las Manzanillas			EL Agua Zarca			San Pedro			Oculi			El Puercal					
		a	b	c	a	b	C	a	b	c	a	b	c	a	b	c	a	b	c
Criterio 1. Alcance de la idea del proyecto																			
➢ Resuelve el problema para una comunidad	1	x	x	x	x	x	x							x	x	x			
➢ Resuelve el problema para varias comunidades	2							x	x										
➢ Resuelve el problema para todas las comunidades de la zona territorial	3																		

Criterio 2.Genero /Grupos Vulnerables																			
➢ La idea de proyecto propuesta no aligera la carga de trabajo de las mujeres /niños/etnias	1	x	x			x		x							x	x			
➢ La idea de proyecto propuesta alivia un poco la carga de trabajo de las /niños/etnias	2			x			x							x					
➢ La idea de proyecto resuelve una necesidad sentida de las mujeres/niños/etnias	3				x				x										
Criterio 3.Importancia del proyecto																			
➢ El proyecto es aceptable (no daña al ambiente y favorece la inversión)	1		x		x	x	x		x							x			
➢ El proyecto es necesario (en virtud que contribuye con el desarrollo social y económico)	2	x						x						x	x				
➢ El proyecto es vital (porque la vida de la población depende de sus beneficios)	3			x															
Criterio 4. Número de beneficiarios que atienden																			
➢ El proyecto atiende menos de 300 beneficiarios	1	x	x	x	x	x	x							x					
➢ El proyecto atiende entre 300 y 1,000 beneficiarios	2							x	x						x	x			
➢ El proyecto atiende más de 1,000 beneficiarios ➢	3																		
Puntos alcanzados																			
		5	4	7	6	4	5	6	8		0	0	0	5	6	5			

(F_08)

MATRIZ PARA PRIORIZACIÓN DE IDEAS DE PROYECTO DEL PLAN ZONAL DE DESARROLLO TERRITORIAL

Departamento: El Paraíso Municipio: Alauca zona #: 2 baja Fecha: 01/04/2019

Eje temático: AGUA Y SANEAMIENTO

Lugar de la asamblea: CENTRO COMUNAL CASCO URBANO

	Ponderación	Las Manzanillas			El Agua Zarca			San Pedro			oculi			el puercal					
		a	b	c	a	b	c	a	b	c	a	b	c	a	b	c	a	b	c
Criterio 1. Alcance de la idea del proyecto																			
➢ Resuelve el problema para una comunidad	1	x	x	x	x	x	x				x			x	x				
➢ Resuelve el problema para varias comunidades	2							x	x	x						x			
➢ Resuelve el problema para todas las comunidades de la zona territorial	3																		
Criterio 2.Genero /Grupos Vulnerables																			
➢ La idea de proyecto propuesta no aligera la carga de trabajo de las mujeres /niños/etnias	1	x		x			x		x	x				x	x				
➢ La idea de proyecto propuesta alivia un poco la carga de trabajo de las /niños/etnias	2		x			x										x			
➢ La idea de proyecto resuelve una	3				x			x			x								

necesidad sentida de las mujeres/niños/etnias																			
Criterio 3.Importancia del proyecto																			
➢ El proyecto es aceptable (no daña al ambiente y favorece la inversión)	1	x		x			x	x							x				
➢ El proyecto es necesario (en virtud que contribuye con el desarrollo social y económico)	2					x			x	x									
➢ El proyecto es vital (porque la vida de la población depende de sus beneficios)	3		x		x						x			x		x			
Criterio 4. Número de beneficiarios que atienden																			
➢ El proyecto atiende menos de 300 beneficiarios	1	x	x	x	x	x	x				x			x	x	x			
➢ El proyecto atiende entre 300 y 1,000 beneficiarios	2							x	x	x									
➢ El proyecto atiende más de 1,000 beneficiarios	3																		
Puntos alcanzados																			
		4	7	4	8	6	4	8	6	7	10			6	4	8			

(F_08)

MATRIZ PARA PRIORIZACIÓN DE IDEAS DE PROYECTO DEL PLAN ZONAL DE DESARROLLO TERRITORIAL

Departamento: El Paraíso Municipio: Alauca Zona# 2 Baja Fecha: 01/04/2019

Eje Temático: ECONOMÍA

Lugar de la asamblea: CENTRO COMUNAL CASCO URBANO

	Ponderación	Las Manzanillas			El Agua Zarca			San Pedro			Oculi			El Puercal					
		a	b	c	a	b	c	a	b	c	a	b	c	a	b	c	a	b	c
Criterio 1. Alcance de la idea del proyecto																			
➢ Resuelve el problema para una comunidad	1	x	x	x	x	x	x				x			x	x	x			
➢ Resuelve el problema para varias comunidades	2							x	x	x									
➢ Resuelve el problema para todas las comunidades de la zona territorial	3																		
Criterio 2.Genero /Grupos Vulnerables																			
➢ La idea de proyecto propuesta no aligera la carga de trabajo de las mujeres /niños/etnias	1			x			x	x			x			x		x			
➢ La idea de proyecto propuesta alivia un poco la carga de trabajo de las /niños/etnias	2		x			x			x						x				
➢ La idea de proyecto resuelve una necesidad sentida de las mujeres/niños/etnias	3	x			x					x									

Criterio 3.Importancia del proyecto																			
➢ El proyecto es aceptable (no daña al ambiente y favorece la inversión)	1	x														x			
➢ El proyecto es necesario (en virtud que contribuye con el desarrollo social y económico)	2			x	x	x	x	x	x	x	x			x	x				
➢ El proyecto es vital (porque la vida de la población depende de sus beneficios)	3		x																
Criterio 4. Número de beneficiarios que atienden																			
➢ El proyecto atiende menos de 300 beneficiarios	1	x	x	x	x	x	x				x			x	x	x			
➢ El proyecto atiende entre 300 y 1,000 beneficiarios	2							x	x	x									
➢ El proyecto atiende más de 1,000 beneficiarios	3																		
Puntos alcanzados																			
		6	7	5	7	6	5	7	8	9	5			5	8	4			

(F_08)

MATRIZ PARA PRIORIZACIÓN DE IDEAS DE PROYECTO DEL PLAN ZONAL DE DESARROLLO TERRITORIAL

Departamento: El Paraíso Municipio: Alauca Zona # 2 Baja Fecha: 01/04/2019

Eje Temático: SEGURIDAD ALIMENTARIA

Lugar de la asamblea: CENTRO COMUNAL CASCO URBANO

	Ponderación	Las Manzanillas			El Agua Zarca			SAN Pedro			Oculi			El puercal					
		a	b	c	a	b	c	a	b	c	a	b	c	a	b	c	a	b	c
Criterio 1. Alcance de la idea del proyecto																			
➢ Resuelve el problema para una comunidad	1	x	x		x	x	x				x	x		x	x	x			
➢ Resuelve el problema para varias comunidades	2							x	x	x									
➢ Resuelve el problema para todas las comunidades de la zona territorial	3																		
Criterio 2.Genero /Grupos Vulnerables																			
➢ La idea de proyecto propuesta no aligera la carga de trabajo de las mujeres /niños/etnias	1		x		x		x			x	x			x		x			
➢ La idea de proyecto propuesta alivia un poco la carga de trabajo de las /niños/etnias	2	x				x			x			x			x				

➢ La idea de proyecto resuelve una necesidad sentida de las mujeres/niños/etnias	3							x											
Criterio 3.Importancia del proyecto																			
➢ El proyecto es aceptable (no daña al ambiente y favorece la inversión)	1		x					x	x		x			x					
➢ El proyecto es necesario (en virtud que contribuye con el desarrollo social y económico)	2	x			x	x	x			x		x			x	x			
➢ El proyecto es vital (porque la vida de la población depende de sus beneficios)	3																		
Criterio 4. Número de beneficiarios que atienden																			
➢ El proyecto atiende menos de 300 beneficiarios	1	x	x		x	x	x				x	x		x	x	x			
➢ El proyecto atiende entre 300 y 1,000 beneficiarios	2							x	x	x									
➢ El proyecto atiende más de 1,000 beneficiarios	3																		
Puntos alcanzados																			
		6	4		5	6	5	8	7	6	4	6		4	6	5			

(F_08)

MATRIZ PARA PRIORIZACIÓN DE IDEAS DE PROYECTO DEL PLAN ZONAL DE DESARROLLO TERRITORIAL

Departamento: El Paraíso Municipio: Alauca Zona # 2 Baja Fecha: 01/04/2019

Eje Temático: TIERRA Lugar de la asamblea: CENTRO COMUNAL CASCO URBANO

	Ponderación	Las Manzanillas			El Agua Zarca			San Pedro			Oculi			El Puercal					
		a	b	c	a	b	c	a	b	c	a	b	c	a	b	c	a	b	c
Criterio 1. Alcance de la idea del proyecto																			
➢ Resuelve el problema para una comunidad	1	x	x		x						x	x		x	x	x			
➢ Resuelve el problema para varias comunidades ➢	2							x											
➢ Resuelve el problema para todas las comunidades de la zona territorial	3																		
Criterio 2.Genero /Grupos Vulnerables																			
➢ La idea de proyecto propuesta no aligera la carga de trabajo de las mujeres /niños/etnias	1	x	x		x			x				x		x					
➢ La idea de proyecto propuesta alivia un poco la carga de trabajo de las /niños/etnias	2										x				x	x			
➢ La idea de proyecto resuelve una necesidad sentida de las mujeres/niños/etnias	3																		
Criterio 3.Importancia del proyecto																			

➢ El proyecto es aceptable (no daña al ambiente y favorece la inversión)	1	x	x		x							x		x		x			
➢ El proyecto es necesario (en virtud que contribuye con el desarrollo social y económico)	2							x			x								
➢ El proyecto es vital (porque la vida de la población depende de sus beneficios)	3														x				
Criterio 4. Número de beneficiarios que atienden																			
➢ El proyecto atiende menos de 300 beneficiarios	1	x	x		x						x	x		x	x	x			
➢ El proyecto atiende entre 300 y 1,000 beneficiarios	2							x											
➢ El proyecto atiende más de 1,000 beneficiarios	3																		
Puntos alcanzados																			
		4	4	0	4	0	0	7	0	0	6	4	0	4	7	5	0	0	0

(F_08)

MATRIZ PARA PRIORIZACIÓN DE IDEAS DE PROYECTO DEL PLAN ZONAL DE DESARROLLO TERRITORIAL

Departamento: El Paraíso Municipio: Alauca Zona # 2 Baja Fecha: 02/04/2019

Eje Temático: PARTICIPACIÓN Lugar de la asamblea: CENTRO COMUNAL CASCO URBANO

	Ponderación	Las Manzanillas			El Agua Zarca			San Pedro			Oculi			El Puercal		
		a	b	c	a	b	c	a	b	c	a	b	c	a	b	c
Criterio 1. Alcance de la idea del proyecto																
➢ Resuelve el problema para una comunida	1	x	x		x	x					x			x		
➢ Resuelve el problema para varias comunidades	2							x	x	x						
➢ Resuelve el problema para todas las comunidades de la zona territorial	3															
Criterio 2.Genero /Grupos Vulnerables																
➢ La idea de proyecto propuesta no aligera la carga de trabajo de las mujeres /niños/etnias	1				x					x	x			x		
➢ La idea de proyecto propuesta alivia un poco la carga de trabajo de las /niños/etnias	2					x			x							
➢ La idea de proyecto resuelve una necesidad sentida de las mujeres/niños/etnias	3	x	x					x								
Criterio 3.Importancia del proyecto																

➢ El proyecto es aceptable (no daña al ambiente y favorece la inversión)	1	x			x				x	x	x			x			
➢ El proyecto es necesario (en virtud que contribuye con el desarrollo social y económico)	2		x			x		x									
➢ El proyecto es vital (porque la vida de la población depende de sus beneficios)	3																
Criterio 4. Número de beneficiarios que atienden																	
➢ El proyecto atiende menos de 300 beneficiarios	1	x	x		x	x					x			x			
➢ El proyecto atiende entre 300 y 1,000 beneficiarios	2							x	x	x							
➢ El proyecto atiende más de 1,000 beneficiarios	3																
Puntos alcanzados																	
		6	7	0	4	6	0	9	7	6	4	0	0	4	0	0	

(F_08)

MATRIZ PARA PRIORIZACIÓN DE IDEAS DE PROYECTO DEL PLAN ZONAL DE DESARROLLO TERRITORIAL

Departamento: El Paraíso Municipio: Alauca Zona # 2 Baja fecha: 02/04/2019

Eje Temático: SEGURIDAD CIUDADANA

Lugar de la asamblea: CENTRO COMUNAL CASCO URBANO

	Ponderación	Las Manzanillas			El Agua Zarca			San Pedro			Oculi			El Puercal		
		a	b	c	a	b	c	a	b	c	a	b	c	a	b	c
Criterio 1. Alcance de la idea del proyecto																
➢ Resuelve el problema para una comunidad	1	x	x		x						x			x	x	
➢ Resuelve el problema para varias comunidades	2							x	x	x						
➢ Resuelve el problema para todas las comunidades de la zona territorial	3															
Criterio 2.Genero /Grupos Vulnerables																
➢ La idea de proyecto propuesta no aligera la carga de trabajo de las mujeres /niños/etnias	1	x	x		x			x			x			x		
➢ La idea de proyecto propuesta alivia un poco la carga de trabajo de las /niños/etnias	2								x						x	
➢ La idea de proyecto resuelve una necesidad sentida de las mujeres/niños/etnias	3									x						

Criterio 3.Importancia del proyecto																
➢ El proyecto es aceptable (no daña al ambiente y favorece la inversión)	1	x			x			x			x			x	x	
➢ El proyecto es necesario (en virtud que contribuye con el desarrollo social y económico)	2		x						x							
➢ El proyecto es vital (porque la vida de la población depende de sus beneficios)	3									x						
Criterio 4. Número de beneficiarios que atienden																
➢ El proyecto atiende menos de 300 beneficiarios	1	x	x		x						x					
➢ El proyecto atiende entre 300 y 1,000 beneficiarios	2							x	x	x				x	x	
➢ El proyecto atiende más de 1,000 beneficiarios	3															
Puntos alcanzados																
		4	5	0	4	0	0	5	8	10	4	0	0	4	5	0

(F_08)

MATRIZ PARA PRIORIZACIÓN DE IDEAS DE PROYECTO DEL PLAN ZONAL DE DESARROLLO TERRITORIAL

Departamento: El Paraíso Municipio: Alauca Zona # 2 Baja fecha: 02/04/2019

Eje Temático: INFRAESTRUCTURA SOCIAL

Lugar de la asamblea: CENTRO COMUNAL CASCO URBANO

	Ponderación	Las Manzanillas			El Agua Zarca			San Pedro			Oculi			El Puercal		
		a	b	c	a	b	c	a	b	c	a	b	c	a	b	c
Criterio 1. Alcance de la idea del proyecto																
➢ Resuelve el problema para una comunidad ➢	1	x	x	x										x	x	x
➢ Resuelve el problema para varias comunidades	2							x	x	x	x					
➢ Resuelve el problema para todas las comunidades de la zona territorial	3															
Criterio 2.Genero /Grupos Vulnerables																
➢ La idea de proyecto propuesta no aligera la carga de trabajo de las mujeres /niños/etnias	1	x	x					x	x		x			x	x	
➢ La idea de proyecto propuesta alivia un poco la carga de trabajo de las /niños/etnias	2															
➢ La idea de proyecto resuelve una necesidad sentida de las mujeres/niños/etnias	3			x						x						x

Criterio 3.Importancia del proyecto																
➢ El proyecto es aceptable (no daña al ambiente y favorece la inversión)	1	x		x				x								x
➢ El proyecto es necesario (en virtud que contribuye con el desarrollo social y económico)	2		x						x	x	x				x	
➢ El proyecto es vital (porque la vida de la población depende de sus beneficios)	3													x		
Criterio 4. Número de beneficiarios que atienden																
➢ El proyecto atiende menos de 300 beneficiarios	1	x	x	x										x	x	x
➢ El proyecto atiende entre 300 y 1,000 beneficiarios	2							x	x	x	x					
➢ El proyecto atiende más de 1,000 beneficiarios	3															
Puntos alcanzado																
		4	5	6	0	0	0	6	7	9	7	0	0	6	5	6

(F_08)

MATRIZ PARA PRIORIZACIÓN DE IDEAS DE PROYECTO DEL PLAN ZONAL DE DESARROLLO TERRITORIAL

Departamento: El Paraíso Municipio: Alauca Zona # 2 Baja Fecha: 02/04/2019

Eje Temático: TURISMO Lugar de la asamblea: CENTRO COMUNAL CASCO URBANO

	Ponderación	Las Manzanillas			El Agua Zarca			San Pedro			Oculi			El Puercal		
		a	b	c	a	b	c	a	b	c	a	b	c	a	b	c
Criterio 1. Alcance de la idea del proyecto																
➢ Resuelve el problema para una comunidad	1	x														
➢ Resuelve el problema para varias comunidades	2							x			x					
➢ Resuelve el problema para todas las comunidades de la zona territorial	3											x				
Criterio 2.Genero /Grupos Vulnerables																
➢ La idea de proyecto propuesta no aligerar la carga de trabajo de las mujeres /niños/etnias	1	x						x			x	x				
➢ La idea de proyecto propuesta alivia un poco la carga de trabajo de las /niños/etnias	2															
➢ La idea de proyecto resuelve una necesidad sentida de las mujeres/niños/etnias	3															

Criterio 3.Importancia del proyecto																	
➢ El proyecto es aceptable (no daña al ambiente y favorece la inversión)	1										x	x					
➢ El proyecto es necesario (en virtud que contribuye con el desarrollo social y económico)	2	x						x									
➢ El proyecto es vital (porque la vida de la población depende de sus beneficios)	3																
Criterio 4. Número de beneficiarios que atienden																	
➢ El proyecto atiende menos de 300 beneficiarios	1																
➢ El proyecto atiende entre 300 y 1,000 beneficiarios	2										x						
➢ El proyecto atiende más de 1,000 beneficiarios	3	x						x				x					
Puntos alcanzados																	
		7	0	0	0	0	0	8	0	0	6	8	0	0	0	0	

ZONA # 3

LAS CHAMPAS, EL CANTÓN, LOS POTRERILLOS, LAS LIMAS, LA CEIBITA, EL CAMALOTAL, BUENA VISTA LOS LIMONES, LAS MANOS

(F_08)

MATRIZ PARA PRIORIZACIÓN DE IDEAS DE PROYECTO DEL PLAN ZONAL DE DESARROLLO TERRITORIAL

Departamento: El Paraíso Municipio: Alauca Zona # Alta 3 Fecha 27/05/2019

Eje Temático: ORDENAMIENTO TERRITORIAL

Lugar de la asamblea: CENTRO COMUNAL CASCO URBANO

	Ponderación	Las Champas			El canton			Las Limas			El Camalotal			La Ceibita			Buena Vista		
		a	b	c	a	b	c	a	b	c	a	b	c	a	b	c	a	b	c
Criterio 1. Alcance de la idea del proyecto																			
➢ Resuelve el problema para una comunidad	1	x		x	x	x		x			x	x	x	x	x	x	x	x	
➢ Resuelve el problema para varias comunidades	2		x				x												
➢ Resuelve el problema para todas las comunidades de la zona territorial	3																		
Criterio 2.Genero /Grupos Vulnerables																			
➢ La idea de proyecto propuesta no aligera la carga de trabajo de las mujeres /niños/etnias	1	x	x		x		x	x			x	x	x	x	x	x	x	x	
➢ La idea de proyecto propuesta alivia un poco la carga de trabajo de las /niños/etnias	2					x													
➢ La idea de proyecto resuelve una necesidad sentida de las mujeres/niños/etnias	3			x															
Criterio 3.Importancia del proyecto																			

➢ El proyecto es aceptable (no daña al ambiente y favorece la inversión)	1			x	x	x	x	x			x	x	x	x	x	x	x	x	
➢ El proyecto es necesario (en virtud que contribuye con el desarrollo social y económico)	2		x																
➢ El proyecto es vital (porque la vida de la población depende de sus beneficios)	3	x																	
Criterio 4. Número de beneficiarios que atienden																			
➢ El proyecto atiende menos de 300 beneficiarios	1				x								x	x	x	x	x	x	
➢ El proyecto atiende entre 300 y 1,000 beneficiarios	2			x						x	x	x							
➢ El proyecto atiende más de 1,000 beneficiarios	3	x	x			x	x												
Puntos alcanzados																			
		8	8	6	4	7	6			5	5	5	4	4	4	4	6	6	

(F_08)

MATRIZ PARA PRIORIZACIÓN DE IDEAS DE PROYECTO DEL PLAN ZONAL DE DESARROLLO TERRITORIAL

Departamento: El Paraíso Municipio: Zona # 3 Fecha: 29/05/2019

Eje Temático: ORDENAMIENTO TERRITORIAL

Lugar de la asamblea: CENTRO COMUNAL CASCO URBANO

	Ponderación	Las Manos			Los Limones														
		a	b	c	a	b	c	a	b	c	a	b	c	a	b	c			
Criterio 1. Alcance de la idea del proyecto																			
➢ Resuelve el problema para una comunidad	1	x	x		x	x	x												
➢ Resuelve el problema para varias comunidades	2																		
➢ Resuelve el problema para todas las comunidades de la zona territorial	3																		
Criterio 2.Genero /Grupos Vulnerables																			
➢ La idea de proyecto propuesta no aligera la carga de trabajo de las mujeres /niños/etnias	1	x	x		x	x	x												
➢ La idea de proyecto propuesta alivia un poco la carga de trabajo de las /niños/etnias	2																		

➢ La idea de proyecto resuelve una necesidad sentida de las mujeres/niños/etnias	3																		
Criterio 3.Importancia del proyecto																			
➢ El proyecto es aceptable (no daña al ambiente y favorece la inversión)	1				x	x													
➢ El proyecto es necesario (en virtud que contribuye con el desarrollo social y económico)	2	x	x				x												
➢ El proyecto es vital (porque la vida de la población depende de sus beneficios)	3																		
Criterio 4. Número de beneficiarios que atienden																			
➢ El proyecto atiende menos de 300 beneficiarios	1																		
➢ El proyecto atiende entre 300 y 1,000 beneficiarios	2	x	x		x	x	x												
➢ El proyecto atiende más de 1,000 beneficiarios	3																		
Puntos alcanzados																			
		6	6		5	5	6												

(F_08)

MATRIZ PARA PRIORIZACIÓN DE IDEAS DE PROYECTO DEL PLAN ZONAL DE DESARROLLO TERRITORIAL

Departamento: El Paraíso Municipio: Alauca Zona # 3 Fecha: 29/05/2019

Eje Temático: SALUD Y NUTRICIÓN Lugar de la asamblea: CENTRO COMUNAL CASCO URBANO

	Ponderación	Las Champas			El Canton			Las Limas			El Camalotal			La Ceibita			Buena Vista		
		a	b	c	a	b	c	a	b	c	a	b	c	a	b	c	a	b	c
Criterio 1. Alcance de la idea del proyecto																			
➢ Resuelve el problema para una comunidad	1	x				x	x	x	x		x	x		x			x	x	
➢ Resuelve el problema para varias comunidades	2				x														
➢ Resuelve el problema para todas las comunidades de la zona territorial	3									x									
Criterio 2.Genero /Grupos Vulnerables																			
➢ La idea de proyecto propuesta no aligera la carga de trabajo de las mujeres /niños/etnias	1	x			x			x	x		x	x		x			x		
➢ La idea de proyecto propuesta alivia un poco la carga de trabajo de las /niños/etnias	2					x	x											x	
➢ La idea de proyecto resuelve una necesidad sentida de las mujeres/niños/etnias	3									x									
Criterio 3.Importancia del proyecto																			

➢ El proyecto es aceptable (no daña al ambiente y favorece la inversión)	1	x				x	x	x	x		x	x		x			x	x	
➢ El proyecto es necesario (en virtud que contribuye con el desarrollo social y económico)	2				x														
➢ El proyecto es vital (porque la vida de la población depende de sus beneficios)	3									x									
Criterio 4. Número de beneficiarios que atienden																			
➢ El proyecto atiende menos de 300 beneficiarios	1	x			x	x	x				x	x		x					
➢ El proyecto atiende entre 300 y 1,000 beneficiarios	2																		
➢ El proyecto atiende más de 1,000 beneficiarios	3							x	x	x							x	x	
Puntos alcanzados		4																	
					6	5	5	7	7	12	4	4		4			4	5	

(F_08)

MATRIZ PARA PRIORIZACIÓN DE IDEAS DE PROYECTO DEL PLAN ZONAL DE DESARROLLO TERRITORIAL

Departamento: El Paraíso Municipio: Alauca Zona # 3 Fecha: 29/05/2019

Eje Temático: SALUD Y NUTRICIÓN Lugar de la asamblea: CENTRO COMUNAL CASCO URBANO

	Ponderación	Las Manos			Los Limones															
		a	b	c	a	b	c	a	b	c	a	b	c	a	b	c	a	b	c
Criterio 1. Alcance de la idea del proyecto																			
➢ Resuelve el problema para una comunidad	1		x	x	x														
➢ Resuelve el problema para varias comunidades	2	x																	
➢ Resuelve el problema para todas las comunidades de la zona territorial	3																		
Criterio 2.Genero /Grupos Vulnerables																			
➢ La idea de proyecto propuesta no aligera la carga de trabajo de las mujeres /niños/etnias	1		x	x	x														
➢ La idea de proyecto propuesta alivia un poco la carga de trabajo de las /niños/etnias	2																		
➢ La idea de proyecto resuelve una necesidad sentida de las mujeres/niños/etnias	3	x																	

Criterio 3.Importancia del proyecto																			
➢ El proyecto es aceptable (no daña al ambiente y favorece la inversión)	1		x	x	x														
➢ El proyecto es necesario (en virtud que contribuye con el desarrollo social y económico)	2																		
➢ El proyecto es vital (porque la vida de la población depende de sus beneficios)	3	x																	
Criterio 4. Número de beneficiarios que atienden																			
➢ El proyecto atiende menos de 300 beneficiarios	1																		
➢ El proyecto atiende entre 300 y 1,000 beneficiarios	2	x	x	x	x														
➢ El proyecto atiende más de 1,000 beneficiarios	3																		
Puntos alcanzados																			
		10	5	5	5														

(F_08)

MATRIZ PARA PRIORIZACIÓN DE IDEAS DE PROYECTO DEL PLAN ZONAL DE DESARROLLO TERRITORIAL

Departamento: El Paraíso Municipio: Alauca Zona # 3 Fecha: 30/05/2019

Eje Temático: EDUCACIÓN Lugar de la asamblea: CENTRO COMUNAL CASCO URBANO

	Ponderación	Las Champas			EL Canton			Las Limas			El Camalotal			La Ceibita			Buena Vista		
		a	b	c	a	b	c	a	b	c	a	b	c	a	b	c	a	b	c
Criterio 1. Alcance de la idea del proyecto																			
➢ Resuelve el problema para una comunidad	1	x	x	x	x	x	x	x	x	x	x	x	x	x	x		x	x	x
➢ Resuelve el problema para varias comunidades	2																		
➢ Resuelve el problema para todas las comunidades de la zona territorial	3																		
Criterio 2.Genero /Grupos Vulnerables																			
➢ La idea de proyecto propuesta no aligera la carga de trabajo de las mujeres /niños/etnias	1	x	x	x				x		x	x		x	x	x		x	x	x
➢ La idea de proyecto propuesta alivia un poco la carga de trabajo de las /niños/etnias	2					x													
➢ La idea de proyecto resuelve una necesidad sentida de las	3				x		x		x			x							

mujeres/niños/etnias																			
Criterio 3.Importancia del proyecto																			
➢ El proyecto es aceptable (no daña al ambiente y favorece la inversión)	1							x	x	x									
➢ El proyecto es necesario (en virtud que contribuye con el desarrollo social y económico)	2	x	x	x	x		x				x		x	x	x		x	x	x
➢ El proyecto es vital (porque la vida de la población depende de sus beneficios)	3					x						x							
Criterio 4. Número de beneficiarios que atienden																			
➢ El proyecto atiende menos de 300 beneficiarios	1	x	x	x	x	x	x							x	x		x	x	x
➢ El proyecto atiende entre 300 y 1,000 beneficiarios	2										x	x	x						
➢ El proyecto atiende más de 1,000 beneficiarios	3							x	x	x									
Puntos alcanzados																			
		4	4	4	7	7	7	6	8	6	7	9	7	5	5		5	5	5

(F_08)

MATRIZ PARA PRIORIZACIÓN DE IDEAS DE PROYECTO DEL PLAN ZONAL DE DESARROLLO TERRITORIAL

Departamento: El Paraíso Municipio: Alauca Zona #3 Fecha: 30/05/2019

Eje Temático: EDUCACIÓN Lugar de la asamblea: CENTRO COMUNAL CASCO URBANO

	Ponderación	Las Manos			Los Limones															
		a	b	c	a	b	c	a	b	c	a	b	c	a	b	c	a	b	c
Criterio 1. Alcance de la idea del proyecto																			
➢ Resuelve el problema para una comunidad	1				x	x													
➢ Resuelve el problema para varias comunidades	2	x	x	x															
➢ Resuelve el problema para todas las comunidades de la zona territorial	3																		
Criterio 2.Genero /Grupos Vulnerables																			
➢ La idea de proyecto propuesta no aligera la carga de trabajo de las mujeres /niños/etnias	1		x	x	x	x													
➢ La idea de proyecto propuesta alivia un poco la carga de trabajo de las /niños/etnias	2	x																	
➢ La idea de proyecto resuelve una necesidad sentida de las mujeres/niños/etnias	3																		
Criterio 3.Importancia del proyecto																			

➢ El proyecto es aceptable (no daña al ambiente y favorece la inversión)	1				x	x													
➢ El proyecto es necesario (en virtud que contribuye con el desarrollo social y económico)	2	x	x	x															
➢ El proyecto es vital (porque la vida de la población depende de sus beneficios)	3																		
Criterio 4. Número de beneficiarios que atienden																			
➢ El proyecto atiende menos de 300 beneficiarios	1																		
➢ El proyecto atiende entre 300 y 1,000 beneficiarios	2	x	x	x	x	x													
➢ El proyecto atiende más de 1,000 beneficiarios	3																		
Puntos alcanzados																			
		8	7	7	5	5													

(F_08)

MATRIZ PARA PRIORIZACIÓN DE IDEAS DE PROYECTO DEL PLAN ZONAL DE DESARROLLO TERRITORIAL

Departamento: El Paraíso Municipio: Alauca Zona # 3 Fecha: 30/05/2019

Eje Temático: RECURSOS NATURALES Y AMBIENTE

Lugar de la asamblea: CENTRO COMUNAL CASCO URBANO

	Ponderación	Las Champas			El Canton			Las Limas			El Camalotal			La Ceibita			Buena Vista		
		a	b	c	a	b	c	a	b	c	a	b	c	a	b	c	a	b	c
Criterio 1. Alcance de la idea del proyecto																			
➢ Resuelve el problema para una comunidad	1	x	x		x	x	x	x	x	x	x	x	x	x	x	x			
➢ Resuelve el problema para varias comunidades	2																x	x	
➢ Resuelve el problema para todas las comunidades de la zona territorial	3																		
Criterio 2.Genero /Grupos Vulnerables																			
➢ La idea de proyecto propuesta no aligera la carga de trabajo de las mujeres /niños/etnias	1	x			x		x	x			x	x	x	x	x	x			
➢ La idea de proyecto propuesta alivia un poco la carga de trabajo de las /niños/etnias	2					x			x	x									
➢ La idea de proyecto resuelve una necesidad sentida de las mujeres/niños/etnias	3		x														x	x	

Criterio 3.Importancia del proyecto																			
➢ El proyecto es aceptable (no daña al ambiente y favorece la inversión)	1	x	x		x		x	x	x	x	x			x	x	x			
➢ El proyecto es necesario (en virtud que contribuye con el desarrollo social y económico)	2					x						x	x				x	x	
➢ El proyecto es vital (porque la vida de la población depende de sus beneficios)	3																		
Criterio 4. Número de beneficiarios que atienden																			
➢ El proyecto atiende menos de 300 beneficiarios	1	x	x					x	x	x	x	x	x	x	x	x	x	x	
➢ El proyecto atiende entre 300 y 1,000 beneficiarios	2				x	x	x												
➢ El proyecto atiende más de 1,000 beneficiarios ➢	3																		
Puntos alcanzados																			
		4	6		5	7	4	4	5	5	4	4	4	4	4	4	9	8	0

(F_08)

MATRIZ PARA PRIORIZACIÓN DE IDEAS DE PROYECTO DEL PLAN ZONAL DE DESARROLLO TERRITORIAL

Departamento: El Paraíso Municipio: Alauca Zona # 3 Fecha: 30/05/2019

Eje Temático: RECURSOS NATURALES Y AMBIENTE

Lugar de la asamblea: CENTRO COMUNAL CASCO URBANO

	Ponderación	Las Manos			Los Limones														
		a	b	c	a	b	c	a	b	c	a	b	c	a	b	c	a	b	c
Criterio 1. Alcance de la idea del proyecto																			
➢ Resuelve el problema para una comunidad	1	x		x	x	x													
➢ Resuelve el problema para varias comunidades	2		x																
➢ Resuelve el problema para todas las comunidades de la zona territorial	3																		
Criterio 2.Genero /Grupos Vulnerables																			
➢ La idea de proyecto propuesta no aligera la carga de trabajo de las mujeres /niños/etnias	1				x	x													
➢ La idea de proyecto propuesta alivia un poco la carga de trabajo	2																		

de las /niños/etnias																				
➢ La idea de proyecto resuelve una necesidad sentida de las mujeres/niños/etnias	3	x	x	x																
Criterio 3.Importancia del proyecto																				
➢ El proyecto es aceptable (no daña al ambiente y favorece la inversión)	1	x		x	x	x														
➢ El proyecto es necesario (en virtud que contribuye con el desarrollo social y económico)	2		x																	
➢ El proyecto es vital (porque la vida de la población depende de sus beneficios)	3																			
Criterio 4. Número de beneficiarios que atienden																				
➢ El proyecto atiende menos de 300 beneficiarios	1	x	x	x	x	x														
➢ El proyecto atiende entre 300 y 1,000 beneficiarios	2																			
➢ El proyecto atiende más de 1,000 beneficiarios	3																			
Puntos alcanzados		8	10	8	4	4														

(F_08)

MATRIZ PARA PRIORIZACIÓN DE IDEAS DE PROYECTO DEL PLAN ZONAL DE DESARROLLO TERRITORIAL

Departamento: El Paraíso Municipio: Alauca Zona # 3 Fecha: 30/05/2019

Eje Temático: NIÑEZ Y JUVENTUD Lugar de la asamblea: CENTRO COMUNAL CASCO URBANO

	Ponderación	Las Champas			El Canton			Las Limas			El Camalotal			La Ceibita			Buena Vista		
		a	b	c	a	b	c	a	b	c	a	b	c	a	b	c	a	b	c
Criterio 1. Alcance de la idea del proyecto																			
➢ resuelve el problema para una comunidad	1	x			x			x	x	x	x	x	x	x	x		x		
➢ resuelve el problema para varias comunidades	2																		
➢ resuelve el problema para todas las comunidades de la zona territorial	3																		
criterio 2.genero /grupos vulnerables																			
➢ la idea de proyecto propuesta no aligera la carga de trabajo de las mujeres /niños/etnias	1										x		x	x					
➢ la idea de proyecto propuesta alivia un poco la carga de trabajo de las /niños/etnias	2	x			x			x	x	x		x			x		x		
➢ la idea de proyecto resuelve una necesidad sentida de las mujeres/niños/etnias	3																		
criterio 3.importancia del proyecto																			

➢ el proyecto es aceptable (no daña al ambiente y favorece la inversión)	1										x			x					
➢ el proyecto es necesario (en virtud que contribuye con el desarrollo social y económico)	2	x			x			x	x	x		x	x				x		
➢ el proyecto es vital (porque la vida de la población depende de sus beneficios)	3																		
criterio 4. número de beneficiarios que atienden																			
➢ el proyecto atiende menos de 300 beneficiarios	1	x			x			x	x	x	x	x	x	x	x		x		
➢ el proyecto atiende entre 300 y 1,000 beneficiarios	2																		
➢ el proyecto atiende más de 1,000 beneficiarios	3																		
puntos alcanzados																			
		6			6			6	6	6	5	6	5	5	5		6		

(F_08)

MATRIZ PARA PRIORIZACIÓN DE IDEAS DE PROYECTO DEL PLAN ZONAL DE DESARROLLO TERRITORIAL

Departamento: El Paraíso Municipio: Alauca Zona # 3 Fecha: 30/05/2019

Eje Temático: NIÑEZ Y JUVENTUD Lugar de la asamblea: CENTRO COMUNAL CASCO URBANO

	Ponderación	Las Manos			Los Limones															
		a	b	c	a	b	c	a	b	c	a	b	c	a	b	c	a	b	c
Criterio 1. Alcance de la idea del proyecto																			
➢ Resuelve el problema para una comunidad	1	x			x	x													
➢ Resuelve el problema para varias comunidades	2																		
➢ Resuelve el problema para todas las comunidades de la zona territorial	3																		
Criterio 2.Genero /Grupos Vulnerables																			
➢ La idea de proyecto propuesta no aligera la carga de trabajo de las mujeres /niños/etnias	1	x																	
➢ La idea de proyecto propuesta alivia un poco la carga de trabajo de las /niños/etnias	2				x	x													
➢ La idea de proyecto resuelve una necesidad sentida de las mujeres/niños/etnias	3																		
Criterio 3.Importancia del proyecto																			
➢ El proyecto es aceptable (no daña al ambiente y	1				x	x													

favorece la inversión)																			
➢ El proyecto es necesario (en virtud que contribuye con el desarrollo social y económico)	2	x																	
➢ El proyecto es vital (porque la vida de la población depende de sus beneficios)	3																		
Criterio 4. Número de beneficiarios que atienden																			
➢ El proyecto atiende menos de 300 beneficiarios	1	x			x	x													
➢ El proyecto atiende entre 300 y 1,000 beneficiarios	2																		
➢ El proyecto atiende más de 1,000 beneficiarios	3																		
Puntos alcanzados																			
		5			5	5													

(F_08)

MATRIZ PARA PRIORIZACIÓN DE IDEAS DE PROYECTO DEL PLAN ZONAL DE DESARROLLO TERRITORIAL

Departamento: El Paraíso Municipio: Alauca Zona # 3 Fecha: 30/05/2019

Eje Temático: MUJERES Lugar de la asamblea: CENTRO COMUNAL CASCO URBANO

	Ponderación	Las Champas			El Canton			Las Limas			El Camalotal			La Ceibita			Buena Vista		
		a	b	c	a	b	c	a	b	c	a	b	c	a	b	c	a	b	c
Criterio 1. Alcance de la idea del proyecto																			
➢ Resuelve el problema para una comunidad ➢	1	x			x			x	x	x	x	x		x	x		x		
➢ Resuelve el problema para varias comunidades	2																		
➢ Resuelve el problema para todas las comunidades de la zona territorial	3																		
Criterio 2.Genero /Grupos Vulnerables																			
➢ La idea de proyecto propuesta no aligera la carga de trabajo de las mujeres /niños/etnias	1				x					x				x					
➢ La idea de proyecto propuesta alivia un poco la carga de trabajo de las /niños/etnias	2								x						x				
➢ La idea de proyecto resuelve una necesidad sentida de las mujeres/niños/etnias	3	x						x			x	x					x		
Criterio 3.Importancia del proyecto																			

➢ El proyecto es aceptable (no daña al ambiente y favorece la inversión)	1				x			x	x					x						
➢ El proyecto es necesario (en virtud que contribuye con el desarrollo social y económico)	2	x								x	x				x		x			
➢ El proyecto es vital (porque la vida de la población depende de sus beneficios)	3											x								
Criterio 4. Número de beneficiarios que atienden																				
➢ El proyecto atiende menos de 300 beneficiarios	1	x			x						x			x			x			
➢ El proyecto atiende entre 300 y 1,000 beneficiarios	2							x	x	x		x			x					
➢ El proyecto atiende más de 1,000 beneficiarios	3																			
Puntos alcanzados		7			4			7	6	6	7	9		4	6		7			

(F_08)

MATRIZ PARA PRIORIZACIÓN DE IDEAS DE PROYECTO DEL PLAN ZONAL DE DESARROLLO TERRITORIAL

Departamento: El Paraíso Municipio: Alauca Zona # 3 Fecha: 30/05/2019

Eje Temático: MUJERES Lugar de la asamblea: CENTRO COMUNAL CASCO URBANO

	Ponderación	Las Manos			Los Limones															
		a	b	c	a	b	c	a	b	c	a	b	c	a	b	c	a	b	c
Criterio 1. Alcance de la idea del proyecto																			
➢ Resuelve el problema para una comunidad	1	x	x		x	x	x												
➢ Resuelve el problema para varias comunidades	2																		
➢ Resuelve el problema para todas las comunidades de la zona territorial	3																		
Criterio 2.Genero /Grupos Vulnerables																			
➢ La idea de proyecto propuesta no aligera la carga de trabajo de las mujeres /niños/etnias	1		x																
➢ La idea de proyecto propuesta alivia un poco la carga de trabajo de las /niños/etnias	2					x													
➢ La idea de proyecto resuelve una necesidad sentida de las mujeres/niños/etnias	3	x			x		x												

Criterio 3.Importancia del proyecto																			
➢ El proyecto es aceptable (no daña al ambiente y favorece la inversión)	1		x			x	x												
➢ El proyecto es necesario (en virtud que contribuye con el desarrollo social y económico)	2	x			x														
➢ El proyecto es vital (porque la vida de la población depende de sus beneficios)	3																		
Criterio 4. Número de beneficiarios que atienden																			
➢ El proyecto atiende menos de 300 beneficiarios	1	x	x		x	x	x												
➢ El proyecto atiende entre 300 y 1,000 beneficiarios	2																		
➢ El proyecto atiende más de 1,000 beneficiarios	3																		
Puntos alcanzados		7	4		7	5	6												

(F_08)

MATRIZ PARA PRIORIZACIÓN DE IDEAS DE PROYECTO DEL PLAN ZONAL DE DESARROLLO TERRITORIAL

Departamento: El Paraíso Municipio: Alauca Zona # 3 Fecha: 30/05/2019

Eje Temático: TERCERA EDAD Lugar de la asamblea: CENTRO COMUNAL CASCO URBANO

	Ponderación	Las Champas			El Canton			Las Limas			El Camalotal			La Ceibita			Buena Vista		
		a	b	c	a	b	c	a	b	c	a	b	c	a	b	c	a	b	c
Criterio 1. Alcance de la idea del proyecto																			
➢ Resuelve el problema para una comunidad	1	x	x			x	x	x			x				x	x	x		
➢ Resuelve el problema para varias comunidades	2				x				x			x		x					
➢ Resuelve el problema para todas las comunidades de la zona territorial	3																		
Criterio 2.Genero /Grupos Vulnerables																			
➢ La idea de proyecto propuesta no aligera la carga de trabajo de las mujeres /niños/etnias	1	x	x		x	x	x	x	x		x	x		x		x	x		
➢ La idea de proyecto propuesta alivia un poco la carga de trabajo de las /niños/etnias	2														x				
➢ La idea de proyecto resuelve una necesidad sentida de las	3					x													

mujeres/niños/etnias																				
Criterio 3.Importancia del proyecto																				
➢ El proyecto es aceptable (no daña al ambiente y favorece la inversión)	1	x	x		x		x	x	x		x				x	x	x			
➢ El proyecto es necesario (en virtud que contribuye con el desarrollo social y económico)	2											x		x						
➢ El proyecto es vital (porque la vida de la población depende de sus beneficios)	3																			
Criterio 4. Número de beneficiarios que atienden																				
➢ El proyecto atiende menos de 300 beneficiarios	1	x	x		x	x	x	x	x		x	x		x	x	x	x			
➢ El proyecto atiende entre 300 y 1,000 beneficiarios	2																			
➢ El proyecto atiende más de 1,000 beneficiarios	3																			
Puntos alcanzados		4	4		5	6	4	4	5		4	6		6	5	4	4			

(F_08)

MATRIZ PARA PRIORIZACIÓN DE IDEAS DE PROYECTO DEL PLAN ZONAL DE DESARROLLO TERRITORIAL

Departamento: El Paraíso Municipio: Alauca Zona # 3 Fecha: 30/05/2019

Eje Temático: TERCERA EDAD Lugar de la asamblea: CENTRO COMUNAL CASCO URBANO

	Ponderación	Las Manos			Los Limones															
		a	b	c	a	b	c	a	b	c	a	b	c	a	b	c	a	b	c
Criterio 1. Alcance de la idea del proyecto																			
➢ Resuelve el problema para una comunidad	1	x	x																
➢ Resuelve el problema para varias comunidades	2				x														
➢ Resuelve el problema para todas las comunidades de la zona territorial	3																		
Criterio 2.Genero /Grupos Vulnerables																			
➢ La idea de proyecto propuesta no aligera la carga de trabajo de las mujeres /niños/etnias	1	x	x		x														
➢ La idea de proyecto propuesta alivia un poco la carga de trabajo de las /niños/etnias	2																		
➢ La idea de proyecto resuelve una necesidad sentida de las mujeres/niños/etnias	3																		
Criterio 3.Importancia del proyecto																			
➢ El proyecto es aceptable (no daña al ambiente y	1		x																

favorece la inversión)																			
➢ El proyecto es necesario (en virtud que contribuye con el desarrollo social y económico)	2	x			x														
➢ El proyecto es vital (porque la vida de la población depende de sus beneficios)	3																		
Criterio 4. Número de beneficiarios que atienden																			
➢ El proyecto atiende menos de 300 beneficiarios	1	x	x		x														
➢ El proyecto atiende entre 300 y 1,000 beneficiarios	2																		
➢ El proyecto atiende más de 1,000 beneficiarios	3																		
Puntos alcanzados																			
		5	4		6														

(F_08)

MATRIZ PARA PRIORIZACIÓN DE IDEAS DE PROYECTO DEL PLAN ZONAL DE DESARROLLO TERRITORIAL

Departamento: El Paraíso Municipio: Alauca Zona # 3 Fecha: 30/05/2019

Eje Temático: VIVIENDA Lugar de la asamblea: CENTRO COMUNAL CASCO URBANO

	Ponderación	Las Champas			El Canton			Las Limas			El camalotal			La Ceibita			Buena Vista		
		a	b	c	a	b	c	a	b	c	a	b	c	a	b	c	a	b	c
Criterio 1. Alcance de la idea del proyecto																			
➢ Resuelve el problema para una comunidad	1	x	x		x			x	x		x	x	x	x	x		x	x	
➢ Resuelve el problema para varias comunidades	2																		
➢ Resuelve el problema para todas las comunidades de la zona territorial	3																		
Criterio 2.Genero /Grupos Vulnerables																			
➢ La idea de proyecto propuesta no aligera la carga de trabajo de las mujeres /niños/etnias	1	x			x						x	x	x	x	x		x		
➢ La idea de proyecto propuesta alivia un poco la carga de trabajo de las /niños/etnias	2							x	x									x	
➢ La idea de proyecto resuelve una necesidad sentida de las mujeres/niños/etnias	3		x																
Criterio 3.Importancia del proyecto																			

➢ El proyecto es aceptable (no daña al ambiente y favorece la inversión)	1	x			x			x	x		x		x		x		x	x	
➢ El proyecto es necesario (en virtud que contribuye con el desarrollo social y económico)	2											x		x					
➢ El proyecto es vital (porque la vida de la población depende de sus beneficios)	3		x																
Criterio 4. Número de beneficiarios que atienden																			
➢ El proyecto atiende menos de 300 beneficiarios	1	x	x		x			x	x		x	x	x	x	x		x	x	
➢ El proyecto atiende entre 300 y 1,000 beneficiarios	2																		
➢ El proyecto atiende más de 1,000 beneficiarios	3																		
Puntos alcanzados		4	8		4			5	5		4	5	4	5	4		4	5	

(F_08)

MATRIZ PARA PRIORIZACIÓN DE IDEAS DE PROYECTO DEL PLAN ZONAL DE DESARROLLO TERRITORIAL

Departamento: El Paraíso Municipio: Alauca Zona # 3 Fecha: 30/05/2019

Eje Temático: VIVIENDA Lugar de la asamblea: CENTRO COMUNAL CASCO URBANO

	Ponderación	Las Manos			Los Limones															
		a	b	c	a	b	c	a	b	c	a	b	c	a	b	c	a	b	c
Criterio 1. Alcance de la idea del proyecto																			
➢ Resuelve el problema para una comunidad	1	x	x	x	x	x	x												
➢ Resuelve el problema para varias comunidades	2																		
➢ Resuelve el problema para todas las comunidades de la zona territorial	3																		
Criterio 2.Genero /Grupos Vulnerables																			
➢ La idea de proyecto propuesta no aligera la carga de trabajo de las mujeres /niños/etnias	1		x	x		x	x												
➢ La idea de proyecto propuesta alivia un poco la carga de trabajo de las /niños/etnias	2	x			x														
➢ La idea de proyecto resuelve una necesidad sentida de las mujeres/niños/etnias	3																		
Criterio 3.Importancia del proyecto																			
➢ El proyecto es aceptable (no daña al ambiente y favorece la inversión)	1		x	x		x	x												

➢ El proyecto es necesario (en virtud que contribuye con el desarrollo social y económico)	2	x			x														
➢ El proyecto es vital (porque la vida de la población depende de sus beneficios)	3																		
Criterio 4. Número de beneficiarios que atienden																			
➢ El proyecto atiende menos de 300 beneficiarios	1	x	x	x	x	x	x												
➢ El proyecto atiende entre 300 y 1,000 beneficiarios	2																		
➢ El proyecto atiende más de 1,000 beneficiarios	3																		
Puntos alcanzados		6	4	4	6	4	4												

(F_08)

MATRIZ PARA PRIORIZACIÓN DE IDEAS DE PROYECTO DEL PLAN ZONAL DE DESARROLLO TERRITORIAL

Departamento: El Paraíso Municipio: Alauca Zona # 3 Fecha: 30/05/2019

Eje Temático: AGUA Y SANAMIENTO Lugar de la asamblea: CENTRO COMUNAL CASCO URBANO

	Ponderación	Las Champas			El Cantón			Las Limas			El camalotal			La Ceibita			Buena Vista		
		a	b	c	a	b	C	a	b	c	a	b	c	a	b	c	a	b	c
Criterio 1. Alcance de la idea del proyecto																			
➢ Resuelve el problema para una comunidad	1	x			x	x		x	x	x	x	x	x	x	x		x	x	x
➢ Resuelve el problema para varias comunidades	2																		
➢ Resuelve el problema para todas las comunidades de la zona territorial	3																		
Criterio 2.Genero /Grupos Vulnerables																			
➢ La idea de proyecto propuesta no aligera la carga de trabajo de las mujeres /niños/etnias	1	x							x	x		x						x	x
➢ La idea de proyecto propuesta alivia un poco la carga de trabajo de las /niños/etnias	2							x							x				
➢ La idea de proyecto resuelve una necesidad sentida de las mujeres/niños/etnias	3				x	x					x		x	x			x		
Criterio 3.Importancia del proyecto																			

➢ El proyecto es aceptable (no daña al ambiente y favorece la inversión)	1	x						x	x	x			x		x			x	x
➢ El proyecto es necesario (en virtud que contribuye con el desarrollo social y económico)	2				x							x							
➢ El proyecto es vital (porque la vida de la población depende de sus beneficios)	3					x					x			x			x		
Criterio 4. Número de beneficiarios que atienden																			
➢ El proyecto atiende menos de 300 beneficiarios	1	x			x	x		x	x	x	x	x	x	x	x		x	x	x
➢ El proyecto atiende entre 300 y 1,000 beneficiarios	2																		
➢ El proyecto atiende más de 1,000 beneficiarios	3																		
Puntos alcanzados		4			7	8		5	4	4	8	5	6	8	5		8	4	4

(F_08)

MATRIZ PARA PRIORIZACIÓN DE IDEAS DE PROYECTO DEL PLAN ZONAL DE DESARROLLO TERRITORIAL

Departamento: El Paraíso Municipio: Alauca Zona # 3 Fecha: 30/05/2019

Eje Temático: AGUA Y SANAMIENTO Lugar de la asamblea: CENTRO COMUNAL CASCO URBANO

	Ponderación	Las Manos			Los Limones															
		a	b	c	a	b	c	a	b	c	a	b	c	a	b	c	a	b	c
Criterio 1. Alcance de la idea del proyecto																			
➢ Resuelve el problema para una comunidad	1	x	x		x	x	x												
➢ Resuelve el problema para varias comunidades	2																		
➢ Resuelve el problema para todas las comunidades de la zona territorial	3																		
Criterio 2.Genero /Grupos Vulnerables																			
➢ La idea de proyecto propuesta no aligera la carga de trabajo de las mujeres /niños/etnias	1	x	x			x	x												
➢ La idea de proyecto propuesta alivia un poco la carga de trabajo de las /niños/etnias	2																		
➢ La idea de proyecto resuelve una necesidad sentida de las mujeres/niños/etnias	3				x														
Criterio 3.Importancia del proyecto																			

➢ El proyecto es aceptable (no daña al ambiente y favorece la inversión)	1		x			x	x												
➢ El proyecto es necesario (en virtud que contribuye con el desarrollo social y económico)	2	x			x														
➢ El proyecto es vital (porque la vida de la población depende de sus beneficios)	3																		
Criterio 4. Número de beneficiarios que atienden																			
➢ El proyecto atiende menos de 300 beneficiarios	1	x	x		x	x	x												
➢ El proyecto atiende entre 300 y 1,000 beneficiarios	2																		
➢ El proyecto atiende más de 1,000 beneficiarios	3																		
Puntos alcanzados		5	4		7	4	4												

(F_08)

MATRIZ PARA PRIORIZACIÓN DE IDEAS DE PROYECTO DEL PLAN ZONAL DE DESARROLLO TERRITORIAL

Departamento: El Paraíso Municipio: Alauca Zona # 3 Fecha: 30/05/2019

Eje Temático: ECONOMIA Lugar de la asamblea: CENTRO COMUNAL CASCO URBANO

	Ponderación	Las Champas			El Cantón			Las Limas			El Camalotal			La Ceibita			Buen Vista		
		a	b	c	a	b	C	a	b	c	a	b	c	a	b	c	a	b	c
Criterio 1. Alcance de la idea del proyecto																			
➢ Resuelve el problema para una comunidad	1	x	x	x	x	x		x	x		x	x		x	x		x		
➢ Resuelve el problema para varias comunidades	2																		
➢ Resuelve el problema para todas las comunidades de la zona territorial	3																		
Criterio 2.Genero /Grupos Vulnerables																			
➢ La idea de proyecto propuesta no aligera la carga de trabajo de las mujeres /niños/etnias	1											x		x			x		
➢ La idea de proyecto propuesta alivia un poco la carga de trabajo de las /niños/etnias	2	x		x				x	x		x				x				
➢ La idea de proyecto resuelve una necesidad sentida de las mujeres/niños/etnias	3		x		x	x													
Criterio 3.Importancia del proyecto																			

➢ El proyecto es aceptable (no daña al ambiente y favorece la inversión)	1													x					
➢ El proyecto es necesario (en virtud que contribuye con el desarrollo social y económico)	2		x	x	x	x		x	x			x			x		x		
➢ El proyecto es vital (porque la vida de la población depende de sus beneficios)	3	x									x								
Criterio 4. Número de beneficiarios que atienden																			
➢ El proyecto atiende menos de 300 beneficiarios	1	x	x	x	x	x		x	x		x	x		x	x		x		
➢ El proyecto atiende entre 300 y 1,000 beneficiarios	2																		
➢ El proyecto atiende más de 1,000 beneficiarios	3																		
Puntos alcanzados		7	7	6	7	7		6	6		7	5		4	6		4		

(F_08)

MATRIZ PARA PRIORIZACIÓN DE IDEAS DE PROYECTO DEL PLAN ZONAL DE DESARROLLO TERRITORIAL

Departamento: El Paraíso Municipio: Alauca Zona # 3 Fecha: 30/05/2019

Eje Temático: ECONOMIA Lugar de la asamblea: CENTRO COMUNAL CASCO URBANO

	Ponderación	Las Manos			Los Limones															
		a	b	c	a	b	c	a	b	c	a	b	c	a	b	c	a	b	c
Criterio 1. Alcance de la idea del proyecto																			
➢ Resuelve el problema para una comunidad	1	x	x	x	x	x	x												
➢ Resuelve el problema para varias comunidades	2																		
➢ Resuelve el problema para todas las comunidades de la zona territorial	3																		
Criterio 2.Genero /Grupos Vulnerables																			
➢ La idea de proyecto propuesta no aligera la carga de trabajo de las mujeres /niños/etnias	1																		
➢ La idea de proyecto propuesta alivia un poco la carga de trabajo de las /niños/etnias	2	x	x	x	x	x	x												
➢ La idea de proyecto resuelve una necesidad sentida de las mujeres/niños/etnias	3																		

Criterio 3.Importancia del proyecto																				
➢ El proyecto es aceptable (no daña al ambiente y favorece la inversión)	1																			
➢ El proyecto es necesario (en virtud que contribuye con el desarrollo social y económico)	2	x	x		x	x	x													
➢ El proyecto es vital (porque la vida de la población depende de sus beneficios)	3			x																
Criterio 4. Número de beneficiarios que atienden																				
➢ El proyecto atiende menos de 300 beneficiarios	1	x	x	x	x	x	x													
➢ El proyecto atiende entre 300 y 1,000 beneficiarios	2																			
➢ El proyecto atiende más de 1,000 beneficiarios	3																			
Puntos alcanzados		6	6	7	6	6	6													

(F_08)

MATRIZ PARA PRIORIZACIÓN DE IDEAS DE PROYECTO DEL PLAN ZONAL DE DESARROLLO TERRITORIAL

Departamento: El Paraíso Municipio: Alauca Zona # 3 Fecha: 30/05/2019

Eje Temático: SEGURIDAD ALIMENTARIA

Lugar de la asamblea: CENTRO COMUNAL CASCO URBANO

	Ponderación	Las Champas			El Cantón			Las Limas			El Camalotal			La Ceibita			Buena Vista		
		a	b	c	a	b	C	a	b	c	a	b	c	a	b	c	a	b	c
Criterio 1. Alcance de la idea del proyecto																			
➢ Resuelve el problema para una comunidad	1	x			x	x		x	x		x	x		x	x		x	x	
➢ Resuelve el problema para varias comunidades	2																		
➢ Resuelve el problema para todas las comunidades de la zona territorial	3																		
Criterio 2.Genero /Grupos Vulnerables																			
➢ La idea de proyecto propuesta no aligera la carga de trabajo de las mujeres /niños/etnias	1	x				x		x	x		x	x					x	x	
➢ La idea de proyecto propuesta alivia un poco la carga de trabajo de las /niños/etnias	2				x									x	x				
➢ La idea de proyecto resuelve una necesidad	3																		

sentida de las mujeres/niños/etnias																				
Criterio 3.Importancia del proyecto																				
➢ El proyecto es aceptable (no daña al ambiente y favorece la inversión)	1	x						x	x		x	x		x	x		x	x	
➢ El proyecto es necesario (en virtud que contribuye con el desarrollo social y económico)	2					x													
➢ El proyecto es vital (porque la vida de la población depende de sus beneficios)	3				x														
Criterio 4. Número de beneficiarios que atienden																				
➢ El proyecto atiende menos de 300 beneficiarios	1	x			x	x		x	x		x	x		x	x		x	x	
➢ El proyecto atiende entre 300 y 1,000 beneficiarios	2																			
➢ El proyecto atiende más de 1,000 beneficiarios	3																			
Puntos alcanzados		4			7	5		4	4		4	4		5	5		4	4		

(F_08)

MATRIZ PARA PRIORIZACIÓN DE IDEAS DE PROYECTO DEL PLAN ZONAL DE DESARROLLO TERRITORIAL

Departamento: El Paraíso Municipio: Alauca Zona # 3 Fecha: 30/05/2019

Eje Temático: SEGURIDAD ALIMENTARIA

Lugar de la asamblea: CENTRO COMUNAL CASCO URBANO

	Ponderación	Las Manos			Los Limones															
		a	b	c	a	b	c	a	b	c	a	b	c	a	b	c	a	b	c
Criterio 1. Alcance de la idea del proyecto																			
➢ Resuelve el problema para una comunidad	1	x	x	x	x	x													
➢ Resuelve el problema para varias comunidades	2																		
➢ Resuelve el problema para todas las comunidades de la zona territorial	3																		
Criterio 2.Genero /Grupos Vulnerables																			
➢ La idea de proyecto propuesta no aligerar la carga de trabajo de las mujeres /niños/etnias	1																		
➢ La idea de proyecto propuesta alivia un poco la carga de trabajo de las /niños/etnias	2	x	x	x	x	x													
➢ La idea de proyecto resuelve una necesidad sentida de las mujeres/niños/etnias	3																		

Criterio 3.Importancia del proyecto																			
➢ El proyecto es aceptable (no daña al ambiente y favorece la inversión)	1																		
➢ El proyecto es necesario (en virtud que contribuye con el desarrollo social y económico)	2	x	x	x	x														
➢ El proyecto es vital (porque la vida de la población depende de sus beneficios)	3					x													
Criterio 4. Número de beneficiarios que atienden																			
➢ El proyecto atiende menos de 300 beneficiarios	1	x	x	x	x	x													
➢ El proyecto atiende entre 300 y 1,000 beneficiarios	2																		
➢ El proyecto atiende más de 1,000 beneficiarios	3																		
Puntos alcanzados		6	6	6	6	7													

(F_08)

MATRIZ PARA PRIORIZACIÓN DE IDEAS DE PROYECTO DEL PLAN ZONAL DE DESARROLLO TERRITORIAL

Departamento: El Paraíso Municipio: Alauca Zona # 3 Fecha: 30/05/2019

Eje Temático: TIERRA Lugar de la asamblea: CENTRO COMUNAL CASCO URBANO

	Ponderación	Las Champas			El Cantón			Las Limas			El Camalotal			La Ceibita			Buena Vista		
		a	b	c	a	b	c	a	b	c	a	b	c	a	b	c	a	b	c
Criterio 1. Alcance de la idea del proyecto																			
➢ Resuelve el problema para una comunidad	1	x			x			x	x	x	x			x					
➢ Resuelve el problema para varias comunidades	2																		
➢ Resuelve el problema para todas las comunidades de la zona territorial	3																		
Criterio 2.Genero /Grupos Vulnerables																			
➢ La idea de proyecto propuesta no aligerar la carga de trabajo de las mujeres /niños/etnias	1	x			x			x	x	x	x			x					
➢ La idea de proyecto propuesta alivia un poco la carga de trabajo de las /niños/etnias	2																		
➢ La idea de proyecto resuelve	3																		

una necesidad sentida de las mujeres/niños/etnias																			
Criterio 3.Importancia del proyecto																			
➢ El proyecto es aceptable (no daña al ambiente y favorece la inversión)	1	x			x			x	x	x	x			x					
➢ El proyecto es necesario (en virtud que contribuye con el desarrollo social y económico)	2																		
➢ El proyecto es vital (porque la vida de la población depende de sus beneficios)	3																		
Criterio 4. Número de beneficiarios que atienden																			
➢ El proyecto atiende menos de 300 beneficiarios	1	x			x			x	x	x	x			x					
➢ El proyecto atiende entre 300 y 1,000 beneficiarios	2																		
➢ El proyecto atiende más de 1,000 beneficiarios	3																		
Puntos alcanzados		4			4			4	4	4	4			4					

(F_08)

MATRIZ PARA PRIORIZACIÓN DE IDEAS DE PROYECTO DEL PLAN ZONAL DE DESARROLLO TERRITORIAL

Departamento: El Paraíso Municipio: Alauca Zona # 3 Fecha: 30/05/2019

Eje Temático: TIERRA Lugar de la asamblea: CENTRO COMUNAL CASCO URBANO

	Ponderación	Las Manos			Los Limones															
		a	b	c	a	b	c	a	b	c	a	b	c	a	b	c	a	b	c
Criterio 1. Alcance de la idea del proyecto																			
➢ Resuelve el problema para una comunidad	1	x			x	x													
➢ Resuelve el problema para varias comunidades	2																		
➢ Resuelve el problema para todas las comunidades de la zona territorial	3																		
Criterio 2.Genero /Grupos Vulnerables																			
➢ La idea de proyecto propuesta no aligerar la carga de trabajo de las mujeres /niños/etnias	1																		
➢ La idea de proyecto propuesta alivia un poco la carga de trabajo de las /niños/etnias	2	x			x	x													
➢ La idea de proyecto resuelve una necesidad sentida de las mujeres/niños/etnias	3																		
Criterio 3.Importancia del proyecto																			

➢ El proyecto es aceptable (no daña al ambiente y favorece la inversión)	1																		
➢ El proyecto es necesario (en virtud que contribuye con el desarrollo social y económico)	2	x			x	x													
➢ El proyecto es vital (porque la vida de la población depende de sus beneficios)	3																		
Criterio 4. Número de beneficiarios que atienden																			
➢ El proyecto atiende menos de 300 beneficiarios	1	x			x	x													
➢ El proyecto atiende entre 300 y 1,000 beneficiarios	2																		
➢ El proyecto atiende más de 1,000 beneficiarios	3																		
Puntos alcanzados		6			6	6													

(F_08)

MATRIZ PARA PRIORIZACIÓN DE IDEAS DE PROYECTO DEL PLAN ZONAL DE DESARROLLO TERRITORIAL

Departamento: El Paraíso Municipio: Alauca Zona # 3 Fecha: 30/05/2019

Eje Temático: PARTICIPACION Lugar de la asamblea: CENTRO COMUNAL CASCO URBANO

	Ponderación	Las Champas			El Cantón			Las Limas			El Camalotal			La Ceibita			Buena Vista		
		a	b	c	a	b	C	a	b	c	a	b	c	a	b	c	a	b	c
Criterio 1. Alcance de la idea del proyecto																			
➢ Resuelve el problema para una comunidad	1	x			x			x			x			x			x		
➢ Resuelve el problema para varias comunidades	2																		
➢ Resuelve el problema para todas las comunidades de la zona territorial	3																		
Criterio 2.Genero /Grupos Vulnerables																			
➢ La idea de proyecto propuesta no aligerar la carga de trabajo de las mujeres /niños/etnias	1																		
➢ La idea de proyecto propuesta alivia un poco la carga de trabajo de las /niños/etnias	2																		
➢ La idea de proyecto resuelve una necesidad	3	x			x			x			x			x			x		

sentida de las mujeres/niños/etnias																			
Criterio 3.Importancia del proyecto																			
➢ El proyecto es aceptable (no daña al ambiente y favorece la inversión)	1																		
➢ El proyecto es necesario (en virtud que contribuye con el desarrollo social y económico)	2	x			x			x			x			x			x		
➢ El proyecto es vital (porque la vida de la población depende de sus beneficios)	3																		
Criterio 4. Número de beneficiarios que atienden																			
➢ El proyecto atiende menos de 300 beneficiarios	1	x			x			x			x			x			x		
➢ El proyecto atiende entre 300 y 1,000 beneficiarios	2																		
➢ El proyecto atiende más de 1,000 beneficiarios	3																		
Puntos alcanzados		7			7			7			7			7			7		

(F_08)

MATRIZ PARA PRIORIZACIÓN DE IDEAS DE PROYECTO DEL PLAN ZONAL DE DESARROLLO TERRITORIAL

Departamento: El Paraíso Municipio: Alauca Zona # 3 Fecha: 30/05/2019

Eje Temático: PARTICIPACION Lugar de la asamblea: CENTRO COMUNAL CASCO URBANO

	Ponderación	Las Manos			Los Limones															
		a	b	c	a	b	c	a	b	c	a	b	c	a	b	c	a	b	c
Criterio 1. Alcance de la idea del proyecto																			
➢ Resuelve el problema para una comunidad	1	x	x	x	x	x													
➢ Resuelve el problema para varias comunidades	2																		
➢ Resuelve el problema para todas las comunidades de la zona territorial	3																		
Criterio 2.Genero /Grupos Vulnerables																			
➢ La idea de proyecto propuesta no aligerar la carga de trabajo de las mujeres /niños/etnias	1	x	x																
➢ La idea de proyecto propuesta alivia un poco la carga de trabajo de las /niños/etnias	2																		
➢ La idea de proyecto resuelve una necesidad sentida de las mujeres/niños/etnias	3			x	x	x													

Criterio 3.Importancia del proyecto																			
➢ El proyecto es aceptable (no daña al ambiente y favorece la inversión)	1	x	x	x	x	x													
➢ El proyecto es necesario (en virtud que contribuye con el desarrollo social y económico)	2																		
➢ El proyecto es vital (porque la vida de la población depende de sus beneficios)	3																		
Criterio 4. Número de beneficiarios que atienden																			
➢ El proyecto atiende menos de 300 beneficiarios	1	x	x	x	x	x													
➢ El proyecto atiende entre 300 y 1,000 beneficiarios	2																		
➢ El proyecto atiende más de 1,000 beneficiarios	3																		
Puntos alcanzados		4	4	6	6	6													

(F_08)

MATRIZ PARA PRIORIZACIÓN DE IDEAS DE PROYECTO DEL PLAN ZONAL DE DESARROLLO TERRITORIAL

Departamento: El Paraíso Municipio: Alauca Zona # 3 Fecha: 30/05/2019

Eje Temático: SEGURIDAD CUIDADANA

Lugar de la asamblea: CENTRO COMUNAL CASCO URBANO

	Ponderación	Las Champas			El Cantón			Las Limas			El Camalotal			La Ceibita			Buena Vista		
		a	b	c	a	b	c	a	b	c	a	b	c	a	b	c	a	b	c
Criterio 1. Alcance de la idea del proyecto																			
➢ Resuelve el problema para una comunidad	1	x			x	x	x	x	x		x	x		x					
➢ Resuelve el problema para varias comunidades	2																		
➢ Resuelve el problema para todas las comunidades de la zona territorial	3																		
Criterio 2.Genero /Grupos Vulnerables																			
➢ La idea de proyecto propuesta no aligerar la carga de trabajo de las mujeres /niños/etnias	1																		
➢ La idea de proyecto propuesta alivia un poco la carga de trabajo de las /niños/etnias	2	x			x	x	x	x	x		x	x		x					
➢ La idea de proyecto resuelve una necesidad sentida de las mujeres/niños/etnias	3																		

Criterio 3.Importancia del proyecto																				
➢ El proyecto es aceptable (no daña al ambiente y favorece la inversión)	1	x			x	x	x	x	x		x	x		x						
➢ El proyecto es necesario (en virtud que contribuye con el desarrollo social y económico)	2																			
➢ El proyecto es vital (porque la vida de la población depende de sus beneficios)	3																			
Criterio 4. Número de beneficiarios que atienden																				
➢ El proyecto atiende menos de 300 beneficiarios	1	x			x	x	x	x	x		x	x		x						
➢ El proyecto atiende entre 300 y 1,000 beneficiarios	2																			
➢ El proyecto atiende más de 1,000 beneficiarios	3																			
Puntos alcanzados		5			5	5	5	5	5		5	5		5						

(F_08)

MATRIZ PARA PRIORIZACIÓN DE IDEAS DE PROYECTO DEL PLAN ZONAL DE DESARROLLO TERRITORIAL

Departamento: El Paraíso Municipio: Alauca Zona # 3 Fecha: 30/05/2019

Eje Temático: SEGURIDAD CUIDADANA

Lugar de la asamblea: CENTRO COMUNAL CASCO URBANO

	Ponderación	Las Manos			Los Limones															
		a	b	c	a	b	c	a	b	c	a	b	c	a	b	c	a	b	c
Criterio 1. Alcance de la idea del proyecto																			
➢ Resuelve el problema para una comunidad	1	x	x		x	x													
➢ Resuelve el problema para varias comunidades	2																		
➢ Resuelve el problema para todas las comunidades de la zona territorial	3																		
Criterio 2.Genero /Grupos Vulnerables																			
➢ La idea de proyecto propuesta no aligerar la carga de trabajo de las mujeres /niños/etnias	1	x	x		x	x													
➢ La idea de proyecto propuesta alivia un poco la carga de trabajo de las /niños/etnias	2																		
➢ La idea de proyecto resuelve una necesidad sentida de las mujeres/niños/etnias	3																		

Criterio 3.Importancia del proyecto																			
➢ El proyecto es aceptable (no daña al ambiente y favorece la inversión)	1	x	x		x	x													
➢ El proyecto es necesario (en virtud que contribuye con el desarrollo social y económico)	2																		
➢ El proyecto es vital (porque la vida de la población depende de sus beneficios)	3																		
Criterio 4. Número de beneficiarios que atienden																			
➢ El proyecto atiende menos de 300 beneficiarios	1	x	x		x	x													
➢ El proyecto atiende entre 300 y 1,000 beneficiarios	2																		
➢ El proyecto atiende más de 1,000 beneficiarios	3																		
Puntos alcanzados		4	4		4	4													

(F_08)

MATRIZ PARA PRIORIZACIÓN DE IDEAS DE PROYECTO DEL PLAN ZONAL DE DESARROLLO TERRITORIAL

Departamento: El Paraíso Municipio: Alauca Zona # 3 Fecha: 30/05/2019

Eje Temático: INFRAESTRUCTURA SOCIAL

Lugar de la asamblea: CENTRO COMUNAL CASCO URBANO

	Ponderación	Las Champas			El Canton			Las Limas			El Camalotal			La Ceibita			Buena Vista		
		a	b	c	a	b	c	a	b	c	a	b	c	a	b	c	a	b	c
Criterio 1. Alcance de la idea del proyecto																			
➢ Resuelve el problema para una comunidad	1	x			x	x					x	x		x	x		x		
➢ Resuelve el problema para varias comunidades	2							x	x	x									
➢ Resuelve el problema para todas las comunidades de la zona territorial	3																		
Criterio 2.Genero /Grupos Vulnerables																			
➢ La idea de proyecto propuesta no aligerar la carga de trabajo de las mujeres /niños/etnias	1																		
➢ La idea de proyecto propuesta alivia un poco la carga de trabajo de las /niños/etnias	2							x	x	x				x	x				

➢ La idea de proyecto resuelve una necesidad sentida de las mujeres/niños/etnias	3	x			x	x					x	x					x		
Criterio 3.Importancia del proyecto																			
➢ El proyecto es aceptable (no daña al ambiente y favorece la inversión)	1				x														
➢ El proyecto es necesario (en virtud que contribuye con el desarrollo social y económico)	2	x				x		x	x	x	x	x		x	x		x		
➢ El proyecto es vital (porque la vida de la población depende de sus beneficios)	3																		
Criterio 4. Número de beneficiarios que atienden																			
➢ El proyecto atiende menos de 300 beneficiarios	1	x			x	x		x	x	x	x	x		x	x		x		
➢ El proyecto atiende entre 300 y 1,000 beneficiarios	2																		
➢ El proyecto atiende más de 1,000 beneficiarios	3																		
Puntos alcanzados		7			6	7		7	7	7	7	7		6	6		7		

(F_08)

MATRIZ PARA PRIORIZACIÓN DE IDEAS DE PROYECTO DEL PLAN ZONAL DE DESARROLLO TERRITORIAL

Departamento: El Paraíso Municipio: Alauca Zona # 3 Fecha: 30/05/2019

Eje Temático: INFRAESTRUCTURA SOCIAL

Lugar de la asamblea: CENTRO COMUNAL CASCO URBANO

	Ponderación	Las Manos			Los Limones														
		a	b	c	a	b	c	a	b	c	a	b	c	a	b	c	a	b	c
Criterio 1. Alcance de la idea del proyecto																			
➢ Resuelve el problema para una comunidad	1	x	x	x															
➢ Resuelve el problema para varias comunidades	2				x	x													
➢ Resuelve el problema para todas las comunidades de la zona territorial	3																		
Criterio 2.Genero /Grupos Vulnerables																			
➢ La idea de proyecto propuesta no aligerar la carga de trabajo de las mujeres /niños/etnias	1	x	x	x	x	x													
➢ La idea de proyecto propuesta alivia un poco la carga de trabajo	2																		

de las /niños/etnias																			
➢ La idea de proyecto resuelve una necesidad sentida de las mujeres/niños/etnias	3																		
Criterio 3.Importancia del proyecto																			
➢ El proyecto es aceptable (no daña al ambiente y favorece la inversión)	1																		
➢ El proyecto es necesario (en virtud que contribuye con el desarrollo social y económico)	2	x	x	x	x	x													
➢ El proyecto es vital (porque la vida de la población depende de sus beneficios)	3																		
Criterio 4. Número de beneficiarios que atienden																			
➢ El proyecto atiende menos de 300 beneficiarios	1	x	x	x	x	x													
➢ El proyecto atiende entre 300 y 1,000 beneficiarios	2																		
➢ El proyecto atiende más de 1,000 beneficiarios	3																		
Puntos alcanzados		5	5	5	6	6													

(F_08)

MATRIZ PARA PRIORIZACIÓN DE IDEAS DE PROYECTO DEL PLAN ZONAL DE DESARROLLO TERRITORIAL

Departamento: El Paraíso Municipio: Alauca Zona # 3 Fecha: 30/05/2019

Eje Temático: TURISMO Lugar de la asamblea: CENTRO COMUNAL CASCO URBANO

	Ponderación	Las Champas			El Cantón			Las Limas			El Camalotal			La Ceibita			Buena Vista		
		a	b	c	a	b	C	a	b	c	a	b	c	a	b	c	a	b	c
Criterio 1. Alcance de la idea del proyecto																			
➢ Resuelve el problema para una comunidad	1	x						x						x					
➢ Resuelve el problema para varias comunidades	2																		
➢ Resuelve el problema para todas las comunidades de la zona territorial	3																		
Criterio 2.Genero /Grupos Vulnerables																			
➢ La idea de proyecto propuesta no aligerar la carga de trabajo de las mujeres /niños/etnias	1																		
➢ La idea de proyecto propuesta alivia un poco la carga de trabajo de las /niños/etnias	2	x						x						x					
➢ La idea de proyecto resuelve una necesidad sentida de las mujeres/niños/etnias	3																		
Criterio 3.Importancia del proyecto																			

➢ El proyecto es aceptable (no daña al ambiente y favorece la inversión)	1																			
➢ El proyecto es necesario (en virtud que contribuye con el desarrollo social y económico)	2	x						x						x						
➢ El proyecto es vital (porque la vida de la población depende de sus beneficios)	3																			
Criterio 4. Número de beneficiarios que atienden																				
➢ El proyecto atiende menos de 300 beneficiarios	1	x						x						x						
➢ El proyecto atiende entre 300 y 1,000 beneficiarios	2																			
➢ El proyecto atiende más de 1,000 beneficiarios	3																			
Puntos alcanzados		6						6						6						

ZONA # 4

EL PEDREGALITO, SABANA REDONDA, LAS CHINAMPAS, EL MATAPALO, Y EL JICARO

(F_08)

MATRIZ PARA PRIORIZACIÓN DE IDEAS DE PROYECTO DEL PLAN ZONAL DE DESARROLLO TERRITORIAL

Departamento: El Paraiso Municipio: Alauca Zona #: 4 Frontera Fecha: 25/03/2019

Eje Temático: ORDENAMIENTO TERRITORIAL

Lugar de la asamblea: CENTRO COMUNAL DEL JÍCARO

	Ponderación	El Pedregalito			Sabana Redonda			Chinampa			El Matapalo			El Jicaro		
		a	b	c	a	b	c	a	b	c	a	b	c	a	b	c
Criterio 1. Alcance de la idea del proyecto																
➢ Resuelve el problema para una comunidad ➢	1		x								x					
➢ Resuelve el problema para varias comunidades ➢	2	x		x	x	x	x	x						x	x	
➢ Resuelve el problema para todas las comunidades de la zona territorial	3								x	x		x	x			x
Criterio 2.Genero /Grupos Vulnerables																
➢ La idea de proyecto propuesta no aligera la carga de trabajo de las mujeres /niños/etnias	1															
➢ La idea de proyecto propuesta alivia un poco la carga de trabajo de las /niños/etnias	2	x	x		x			x			x		x		x	
➢ La idea de proyecto resuelve una necesidad sentida de las mujeres/niños/etnias	3			x		x	x		x	x		x		x		x

Criterio 3.Importancia del proyecto																
➢ El proyecto es aceptable (no daña al ambiente y favorece la inversión)	1									x						
➢ El proyecto es necesario (en virtud que contribuye con el desarrollo social y económico)	2	x		x	x			x	x		x	x	x			
➢ El proyecto es vital (porque la vida de la población depende de sus beneficios)	3		x			x	x							x	x	x
Criterio 4. Número de beneficiarios que atienden																
➢ El proyecto atiende menos de 300 beneficiarios	1	x	x	x	x	x										
➢ El proyecto atiende entre 300 y 1,000 beneficiarios	2						x	x			x					
➢ El proyecto atiende más de 1,000 beneficiarios	3								x	x		x	x	x	x	x
Puntos alcanzados		6	7	8	7	9	10	8	11	10	7	11	10	11	10	12

(F_08)

MATRIZ PARA PRIORIZACIÓN DE IDEAS DE PROYECTO DEL PLAN ZONAL DE DESARROLLO TERRITORIAL

Departamento El Paraiso Municipio Alauca Zona # 4 Frontera Fecha 25/03/2019

Eje Temático SALUD Y NUTRICION Lugar de la asamblea CENTRO COMUNAL DEL JÍCARO

	Ponderación	El Pedregalito			Sabana Redonda			Chinampa			EL Matapalo			EL Jícaro		
		a	b	c	a	b	c	a	b	c	a	b	c	a	b	c
Criterio 1. Alcance de la idea del proyecto																
➢ Resuelve el problema para una comunidad	1			x		x	x	x	x	x	x				x	x
➢ Resuelve el problema para varias comunidades	2	x			x							x	x			
➢ Resuelve el problema para todas las comunidades de la zona territorial	3		x											x		
Criterio 2.Genero /Grupos Vulnerables																
➢ La idea de proyecto propuesta no aligera la carga de trabajo de las mujeres /niños/etnias	1															
➢ La idea de proyecto propuesta alivia un poco la carga de trabajo de las /niños/etnias	2			x		x			x	x				x		x
➢ La idea de proyecto resuelve una necesidad sentida de las mujeres/niños/etnias	3	x	x		x		x	x			x	x	x		x	
Criterio 3.Importancia del proyecto																

➢ El proyecto es aceptable (no daña al ambiente y favorece la inversión)	1																
➢ El proyecto es necesario (en virtud que contribuye con el desarrollo social y económico)	2			x		x				x		x		x			
➢ El proyecto es vital (porque la vida de la población depende de sus beneficios)	3	x	x		x		x	x	x		x		x		x	x	
Criterio 4. Número de beneficiarios que atienden																	
➢ El proyecto atiende menos de 300 beneficiarios	1			x		x	x	x	x	x	x						
➢ El proyecto atiende entre 300 y 1,000 beneficiarios	2	x			x							x	x	x	x	x	
➢ El proyecto atiende más de 1,000 beneficiarios	3		x														
Puntos alcanzados		10	12	6	10	6	8	8	7	6	8	9	10	9	8	7	

(F_08)

MATRIZ PARA PRIORIZACIÓN DE IDEAS DE PROYECTO DEL PLAN ZONAL DE DESARROLLO TERRITORIAL

Departamento El Paraiso Municipio Alauca Zona # 4 Frontera Fecha 25/03/2019

Eje Temático EDUCACION Lugar de la asamblea CENTRO COMUNAL DEL JÍCARO

	Ponderación	El Pedregalito			Sabana Redonda			Chinampa			El Matapalo			EL Jícaro		
		a	b	c	a	b	c	a	b	c	a	b	c	a	b	c
Criterio 1. Alcance de la idea del proyecto																
➢ Resuelve el problema para una comunidad	1	x	x		x	x	x	x	x			x				
➢ Resuelve el problema para varias comunidades	2			x						x			x	x	x	x
➢ Resuelve el problema para todas las comunidades de la zona territorial	3										x					
Criterio 2.Genero /Grupos Vulnerables																
➢ La idea de proyecto propuesta no aligera la carga de trabajo de las mujeres /niños/etnias	1															
➢ La idea de proyecto propuesta alivia un poco la carga de trabajo de las /niños/etnias	2	x	x	x			x	x	x		x	x		x	x	
➢ La idea de proyecto resuelve una necesidad sentida de las mujeres/niños/etnias	3				x	x				x			x			x

Criterio 3.Importancia del proyecto																	
➢ El proyecto es aceptable (no daña al ambiente y favorece la inversión) ➢	1				x				x								
➢ El proyecto es necesario (en virtud que contribuye con el desarrollo social y económico)	2	x	x	x		x	x	x		x	x	x	x	x	x	x	x
➢ El proyecto es vital (porque la vida de la población depende de sus beneficios)	3																
Criterio 4. Número de beneficiarios que atienden																	
➢ El proyecto atiende menos de 300 beneficiarios	1	x	x	x	x	x	x	x	x	x		x	x		x		
➢ El proyecto atiende entre 300 y 1,000 beneficiarios	2													x		x	
➢ El proyecto atiende más de 1,000 beneficiarios	3										x						
Puntos alcanzados		6	5	8	7	8	6	6	5	8	10	6	8	8	7	9	

(F_08)

MATRIZ PARA PRIORIZACIÓN DE IDEAS DE PROYECTO DEL PLAN ZONAL DE DESARROLLO TERRITORIAL

Departamento El Paraiso Municipio Alauca Zona # 4 Frontera Fecha 25/03/2019

Eje Temático RECURSOS NATURALES Y AMBIENTE

Lugar de la asamblea CENTRO COMUNAL DEL JÍCARO

	Ponderación	El Pedregalito			Sabana Redonda			Chinampa			El Matapalo			El Jicaro		
		a	b	c	a	b	c	a	b	c	a	b	c	a	b	c
Criterio 1. Alcance de la idea del proyecto																
➢ Resuelve el problema para una comunidad	1			x			x			x				x		
➢ Resuelve el problema para varias comunidades	2	x	x		x				x		x	x	x		x	
➢ Resuelve el problema para todas las comunidades de la zona territorial	3					x		x								x
Criterio 2.Genero /Grupos Vulnerables																
➢ La idea de proyecto propuesta no aligera la carga de trabajo de las mujeres /niños/etnias	1															
➢ La idea de proyecto propuesta alivia un poco la carga de trabajo	2	x	x		x	x	x		x		x	x		x		

de las /niños/etnias																
➢ La idea de proyecto resuelve una necesidad sentida de las mujeres/niños/etnias	3			x				x		x			x		x	x
Criterio 3.Importancia del proyecto																
➢ El proyecto es aceptable (no daña al ambiente y favorece la inversión)	1										x	x				
➢ El proyecto es necesario (en virtud que contribuye con el desarrollo social y económico)	2	x		x	x	x	x		x				x	x	x	x
➢ El proyecto es vital (porque la vida de la población depende de sus beneficios)	3		x					x								
Criterio 4. Número de beneficiarios que atienden																
➢ El proyecto atiende menos de 300 beneficiarios	1			x			x			x						
➢ El proyecto atiende entre 300 y 1,000 beneficiarios	2	x			x				x			x	x	x	x	
➢ El proyecto atiende más de 1,000 beneficiarios	3					x		x			x					x
Puntos alcanzados		8	9	7	8	10	6	12	8	7	8	7	9	7	9	11

(F_08)

MATRIZ PARA PRIORIZACIÓN DE IDEAS DE PROYECTO DEL PLAN ZONAL DE DESARROLLO TERRITORIAL

Departamento El Paraiso Municipio Alauca Zona # 4 Frontera Fecha 25/03/2019

Eje Temático NIÑEZ Y JUVENTUD Lugar de la asamblea CENTRO COMUNAL DEL JÍCARO

	Ponderación	El pedregalito			Sabana Redonda			Chinampa			El Matapalo			El Jicaro		
		a	b	c	a	b	c	a	b	c	a	b	c	a	b	c
Criterio 1. Alcance de la idea del proyecto																
➢ Resuelve el problema para una comunidad	1	x			x	x		x	x	x	x	x			x	
➢ Resuelve el problema para varias comunidades	2		x	x										x		
➢ Resuelve el problema para todas las comunidades de la zona territorial	3															x
Criterio 2.Genero /Grupos Vulnerables																
➢ La idea de proyecto propuesta no aligera la carga de trabajo de las mujeres /niños/etnias	1															
➢ La idea de proyecto propuesta alivia un poco la carga de trabajo de las /niños/etnias	2	x	x		x			x	x			x		x	x	x
➢ La idea de proyecto resuelve una necesidad sentida de las mujeres/niños/etnias	3			x		x				x	x					

Criterio 3.Importancia del proyecto																
➢ El proyecto es aceptable (no daña al ambiente y favorece la inversión)	1							x								
➢ El proyecto es necesario (en virtud que contribuye con el desarrollo social y económico)	2	x	x	x	x	x			x	x	x	x		x	x	x
➢ El proyecto es vital (porque la vida de la población depende de sus beneficios)	3															
Criterio 4. Número de beneficiarios que atienden																
➢ El proyecto atiende menos de 300 beneficiarios	1	x	x		x	x		x	x	x	x	x		x	x	x
➢ El proyecto atiende entre 300 y 1,000 beneficiarios	2			x												
➢ El proyecto atiende más de 1,000 beneficiarios	3															
Puntos alcanzados		6	7	9	6	8		5	6	7	7	6		7	6	8

(F_08)

MATRIZ PARA PRIORIZACIÓN DE IDEAS DE PROYECTO DEL PLAN ZONAL DE DESARROLLO TERRITORIAL

Departamento El Paraiso Municipio Alauca Zona # 4 Frontera Fecha 25/03/2019

Eje Temático MUJERES Lugar de la asamblea CENTRO COMUNAL DEL JÍCARO

	Ponderación	El Pedregalito			Sabana Redonda			Chinampa			El Matapalo			El Jicaro		
		a	b	c	a	b	c	a	b	c	a	b	c	a	b	c
Criterio 1. Alcance de la idea del proyecto																
➢ Resuelve el problema para una comunidad	1	x		x	x			x			x			x		
➢ Resuelve el problema para varias comunidades	2		x									x				
➢ Resuelve el problema para todas las comunidades de la zona territorial	3															
Criterio 2.Genero /Grupos Vulnerables																
➢ La idea de proyecto propuesta no aligera la carga de trabajo de las mujeres /niños/etnias	1															
➢ La idea de proyecto propuesta alivia un poco la carga de trabajo de las /niños/etnias	2	x		x				x			x	x		x		
➢ La idea de proyecto resuelve una necesidad sentida de las	3		x		x											

mujeres/niños/etnias																	
Criterio 3.Importancia del proyecto																	
➢ El proyecto es aceptable (no daña al ambiente y favorece la inversión)	1																
➢ El proyecto es necesario (en virtud que contribuye con el desarrollo social y económico)	2		x	x	x			x			x	x					
➢ El proyecto es vital (porque la vida de la población depende de sus beneficios)	3	x															
Criterio 4. Número de beneficiarios que atienden																	
➢ El proyecto atiende menos de 300 beneficiarios	1	x	x	x				x			x	x		x			
➢ El proyecto atiende entre 300 y 1,000 beneficiarios	2				x												
➢ El proyecto atiende más de 1,000 beneficiarios	3																
Puntos alcanzados																	
		7	8	6	8			6			6	7		6			

(F_08)

MATRIZ PARA PRIORIZACIÓN DE IDEAS DE PROYECTO DEL PLAN ZONAL DE DESARROLLO TERRITORIAL

Departamento El Paraiso Municipio Alauca Zona # 4 Frontera Fecha 25/03/2019

Eje Temático TERCERA EDAD Lugar de la asamblea CENTRO COMUNAL DEL JÍCARO

	Ponderación	EL PEDREGALITO			SANANA REDONDA			CHINAMPA			EL MATAPALO			EL JICARO		
		a	b	c	a	b	c	a	b	c	a	b	c	a	b	c
Criterio 1. Alcance de la idea del proyecto																
➢ Resuelve el problema para una comunidad	1	x				x		x			x				x	
➢ Resuelve el problema para varias comunidades	2				x		x		x					x		
➢ Resuelve el problema para todas las comunidades de la zona territorial	3															
Criterio 2.Genero /Grupos Vulnerables																
➢ La idea de proyecto propuesta no aligera la carga de trabajo de las mujeres /niños/etnias	1															
➢ La idea de proyecto propuesta alivia un poco la carga de trabajo de las /niños/etnias	2	x					x				x				x	
➢ La idea de proyecto resuelve una necesidad sentida de las mujeres/niños/etnias	3				x	x	x	x	x					x		

Criterio 3.Importancia del proyecto																	
➢ El proyecto es aceptable (no daña al ambiente y favorece la inversión)	1																
➢ El proyecto es necesario (en virtud que contribuye con el desarrollo social y económico)	2	x									x			x	x		
➢ El proyecto es vital (porque la vida de la población depende de sus beneficios)	3				x	x	x	x	x								
Criterio 4. Número de beneficiarios que atienden																	
➢ El proyecto atiende menos de 300 beneficiarios	1	x				x	x	x			x				x		
➢ El proyecto atiende entre 300 y 1,000 beneficiarios	2				x				x								
➢ El proyecto atiende más de 1,000 beneficiarios	3																
Puntos alcanzados		6			10	8	9	8	10		6			10	6		

F_08

MATRIZ PARA PRIORIZACIÓN DE IDEAS DE PROYECTO DEL PLAN ZONAL DE DESARROLLO TERRITORIAL

Departamento El Paraiso Municipio Alauca Zona # 4 Frontera Fecha 25/03/2019

Eje Temático VIVIENDA Lugar de la asamblea: CENTRO COMUNAL DEL JÍCARO

	Ponderación	El Pedregalito			Sabana Redonda			Chinampa			El Matapalo			El Jicaro		
		a	b	c	a	b	c	a	b	c	a	b	c	a	b	c
Criterio 1. Alcance de la idea del proyecto																
➢ Resuelve el problema para una comunidad	1	x	x	x	x	x	x	x	x	x	x	x	x	x	x	x
➢ Resuelve el problema para varias comunidades	2															
➢ Resuelve el problema para todas las comunidades de la zona territorial	3															
Criterio 2.Genero /Grupos Vulnerables																
➢ La idea de proyecto propuesta no aligera la carga de trabajo de las mujeres /niños/etnias	1															
➢ La idea de proyecto propuesta alivia un poco la carga de trabajo de las /niños/etnias	2			x		x	x		x		x		x			x
➢ La idea de proyecto resuelve una necesidad sentida de las mujeres/niños/etnias	3	x	x		x			x		x		x		x	x	
Criterio 3.Importancia del proyecto																

➢ El proyecto es aceptable (no daña al ambiente y favorece la inversión)	1						x			x			x		x	x
➢ El proyecto es necesario (en virtud que contribuye con el desarrollo social y económico)	2	x		x	x			x	x	x	x	x		x		
➢ El proyecto es vital (porque la vida de la población depende de sus beneficios)	3		x													
Criterio 4. Número de beneficiarios que atienden																
➢ El proyecto atiende menos de 300 beneficiarios	1	x	x	x	x	x		x	x	x	x	x	x	x	x	x
➢ El proyecto atiende entre 300 y 1,000 beneficiario	2															
➢ El proyecto atiende más de 1,000 beneficiarios	3															
Puntos alcanzados		7	8	6	7	6	5	7	6	8	6	7	5	7	6	5

(F_08)

MATRIZ PARA PRIORIZACIÓN DE IDEAS DE PROYECTO DEL PLAN ZONAL DE DESARROLLO TERRITORIAL

Departamento EL PARAISO Municipio ALAUCA Zona # 4 FRONTERA Fecha 25/03/2019

Eje Temático AGUA Y SANEAMIENTO Lugar de la asamblea Centro Comunal del Jícaro

	Ponderación	El Pedregalito			Sabana Redonda			Chinampa			El Matapalo			El Jicaro		
		a	b	c	a	b	c	a	b	c	a	b	c	a	b	c
Criterio 1. Alcance de la idea del proyecto																
➢ Resuelve el problema para una comunidad	1		x	x	x	x		x	x	x	x	x	x	x	x	x
➢ Resuelve el problema para varias comunidades	2	x					x									
➢ Resuelve el problema para todas las comunidades de la zona territorial	3															
Criterio 2.Genero /Grupos Vulnerables																
➢ La idea de proyecto propuesta no aligera la carga de trabajo de las mujeres /niños/etnias	1															
➢ La idea de proyecto propuesta alivia un poco la carga de trabajo de las /niños/etnias	2			x	x	x	x		x	x		x			x	x
➢ La idea de proyecto resuelve una necesidad sentida de las mujeres/niños/etnias	3	x	x					x			x		x	x		

Criterio 3.Importancia del proyecto																
➢ El proyecto es aceptable (no daña al ambiente y favorece la inversión)	1					x				x			x			
➢ El proyecto es necesario (en virtud que contribuye con el desarrollo social y económico)	2			x	x		x		x		x	x				x
➢ El proyecto es vital (porque la vida de la población depende de sus beneficios)	3	x	x					x						x	x	
Criterio 4. Número de beneficiarios que atienden																
➢ El proyecto atiende menos de 300 beneficiarios	1		x	x	x	x		x	x	x						
➢ El proyecto atiende entre 300 y 1,000 beneficiarios	2						x				x	x	x	x	x	x
➢ El proyecto atiende más de 1,000 beneficiarios	3															
Puntos alcanzados		10	8	6	6	5	8	8	6	5	8	7	6	9	8	7

(F_08)

MATRIZ PARA PRIORIZACIÓN DE IDEAS DE PROYECTO DEL PLAN ZONAL DE DESARROLLO TERRITORIAL

Departamento El Paraiso Municipio Alauca Zona # 4 Frontera Fecha 25/03/2019

Eje Temático ECONOMIA Lugar de la asamblea: CENTRO COMUNAL DEL JÍCARO

	Ponderación	El Pedregalito			Sabana Redonda			Chinampa			El Matapalo			El Jicaro		
		a	b	c	a	b	c	a	b	c	a	b	c	a	b	c
Criterio 1. Alcance de la idea del proyecto																
➢ Resuelve el problema para una comunidad	1	x	x	x	x	x			x	x	x	x	x	x	x	x
➢ Resuelve el problema para varias comunidades	2															
➢ Resuelve el problema para todas las comunidades de la zona territorial	3							x								
Criterio 2.Genero /Grupos Vulnerables																
➢ La idea de proyecto propuesta no aligera la carga de trabajo de las mujeres /niños/etnias	1															
➢ La idea de proyecto propuesta alivia un poco la carga de trabajo de las /niños/etnias	2	x	x			x		x	x			x	x		x	
➢ La idea de proyecto resuelve una necesidad sentida de las mujeres/niños/etnias	3			x	x					x	x			x		x
Criterio 3.Importancia del proyecto																

➢ El proyecto es aceptable (no daña al ambiente y favorece la inversión)	1		x													
➢ El proyecto es necesario (en virtud que contribuye con el desarrollo social y económico)	2	x		x	x			x	x	x	x	x		x	x	x
➢ El proyecto es vital (porque la vida de la población depende de sus beneficios)	3															
Criterio 4. Número de beneficiarios que atienden																
➢ El proyecto atiende menos de 300 beneficiarios	1	x	x	x	x	x		x	x	x			x		x	x
➢ El proyecto atiende entre 300 y 1,000 beneficiarios	2										x	x		x		
➢ El proyecto atiende más de 1,000 beneficiarios	3															
Puntos alcanzados		6	5	7	7	6		8	6	7	8	7	6	8	6	7

(F_08)

MATRIZ PARA PRIORIZACIÓN DE IDEAS DE PROYECTO DEL PLAN ZONAL DE DESARROLLO TERRITORIAL

Departamento El Paraiso Municipio Alauca Zona # 4 Frontera Fecha 25/03/2019

Eje Temático SEGURIDAD ALIMENTARIA Lugar de la asamblea: CENTRO COMUNAL DEL JÍCARO

	Ponderación	El Pedregalito			Sabana Redonda			Chinampa			El Matapalo			El Jicaro		
		a	b	c	a	b	c	a	b	c	a	b	c	a	b	c
Criterio 1. Alcance de la idea del proyecto																
➢ Resuelve el problema para una comunidad	1	x	x	x	x			x	x	x	x	x	x	x	x	x
➢ Resuelve el problema para varias comunidades	2															
➢ Resuelve el problema para todas las comunidades de la zona territorial	3															
Criterio 2.Genero /Grupos Vulnerables																
➢ La idea de proyecto propuesta no aligera la carga de trabajo de las mujeres /niños/etnias	1															
➢ La idea de proyecto propuesta alivia un poco la carga de trabajo de las /niños/etnias	2	x	x	x	x			x	x		x	x		x	x	x
➢ La idea de proyecto resuelve una necesidad sentida de las mujeres/niños/etnias	3									x			x			
Criterio 3.Importancia del proyecto																

➢ El proyecto es aceptable (no daña al ambiente y favorece la inversión)	1	x							x			x				x
➢ El proyecto es necesario (en virtud que contribuye con el desarrollo social y económico)	2			x	x			x		x	x			x		
➢ El proyecto es vital (porque la vida de la población depende de sus beneficios)	3		x										x		x	
Criterio 4. Número de beneficiarios que atienden																
➢ El proyecto atiende menos de 300 beneficiarios	1	x	x	x	x			x	x	x						
➢ El proyecto atiende entre 300 y 1,000 beneficiarios	2										x	x	x	x	x	x
➢ El proyecto atiende más de 1,000 beneficiarios	3															
Puntos alcanzados		5	7	6	6			6	5	7	7	6	9	7	8	6

(F_08)

MATRIZ PARA PRIORIZACIÓN DE IDEAS DE PROYECTO DEL PLAN ZONAL DE DESARROLLO TERRITORIAL

Departamento El Paraiso Municipio Alauca Zona # 4 Frontera Fecha 25/03/2019

Eje Temático TIERRA Lugar de la asamblea: CENTRO COMUNAL DEL JÍCARO

	Ponderación	El Pedregalito			Sabana Redonda			Chinamapa			El Matapalo			El Jicaro		
		a	b	c	a	b	C	a	b	c	a	b	c	a	b	c
Criterio 1. Alcance de la idea del proyecto																
➢ Resuelve el problema para una comunidad	1	x	x	x	x			x	x		x	x		x	x	
➢ Resuelve el problema para varias comunidades	2															x
➢ Resuelve el problema para todas las comunidades de la zona territorial	3															
Criterio 2.Genero /Grupos Vulnerables																
➢ La idea de proyecto propuesta no aligera la carga de trabajo de las mujeres /niños/etnias	1															
➢ La idea de proyecto propuesta alivia un poco la carga de trabajo de las /niños/etnias	2	x	x									x		x	x	x

➢ La idea de proyecto resuelve una necesidad sentida de las mujeres/niños/etnias	3			x	x			x			x					
Criterio 3.Importancia del proyecto																
➢ El proyecto es aceptable (no daña al ambiente y favorece la inversión)	1		x													
➢ El proyecto es necesario (en virtud que contribuye con el desarrollo social y económico)	2	x		x	x			x			x	x		x	x	x
➢ El proyecto es vital (porque la vida de la población depende de sus beneficios)	3															
Criterio 4. Número de beneficiarios que atienden																
➢ El proyecto atiende menos de 300 beneficiarios	1	x	x	x	x			x			x	x		x		
➢ El proyecto atiende entre 300 y 1,000 beneficiarios	2														x	x
➢ El proyecto atiende más de 1,000 beneficiarios	3															
Puntos alcanzados		6	5	7	7						7	6		6	7	8

(F_08)

MATRIZ PARA PRIORIZACIÓN DE IDEAS DE PROYECTO DEL PLAN ZONAL DE DESARROLLO TERRITORIAL

Departamento El Paraiso Municipio Alauca Zona # 4 Frontera Fecha 25/03/2019

Eje Temático PARTICIPACION Lugar de la asamblea: CENTRO COMUNAL DEL JÍCARO

	Ponderación	El Pedregalito			Sabana Redonda			Chinampa			El Matapalo			El Jicaro		
		a	b	c	a	b	C	a	b	c	a	b	c	a	b	c
Criterio 1. Alcance de la idea del proyecto																
➢ Resuelve el problema para una comunidad	1		x	x	x	x		x	x		x			x		
➢ Resuelve el problema para varias comunidades	2	x								x		x				
➢ Resuelve el problema para todas las comunidades de la zona territorial	3															
Criterio 2.Genero /Grupos Vulnerables																
➢ La idea de proyecto propuesta no aligera la carga de trabajo de las mujeres /niños/etnias	1															
➢ La idea de proyecto propuesta alivia un poco la carga de trabajo	2	x	x			x			x							

de las /niños/etnias																
➢ La idea de proyecto resuelve una necesidad sentida de las mujeres/niños/etnias	3			x	x			x		x	x	x		x		
Criterio 3.Importancia del proyecto																
➢ El proyecto es aceptable (no daña al ambiente y favorece la inversión)	1															
➢ El proyecto es necesario (en virtud que contribuye con el desarrollo social y económico)	2	x	x	x	x	x		x	x	x	x	x		x		
➢ El proyecto es vital (porque la vida de la población depende de sus beneficios)	3															
Criterio 4. Número de beneficiarios que atienden																
➢ El proyecto atiende menos de 300 beneficiarios	1		x	x	x	x		x	x							
➢ El proyecto atiende entre 300 y 1,000 beneficiarios	2	x								x	x	x		x		
➢ El proyecto atiende más de 1,000 beneficiarios	3															
Puntos alcanzados		8	6	7	7	6		7	6	9	8	9		7		

(F_08)

MATRIZ PARA PRIORIZACIÓN DE IDEAS DE PROYECTO DEL PLAN ZONAL DE DESARROLLO TERRITORIAL

Departamento EL Paraiso Municipio Alauca Zona # 4 Frrontera Fecha 25/03/2019

Eje Temático SEGURIDAD CIUDADANA Lugar de la asamblea: CENTRO COMUNAL DEL JÍCARO

	Ponderación	El Pedregalito			Sabana Redonda			Chinampa			El Matapalo			El Jicaro		
		a	b	c	a	b	c	a	b	c	a	b	c	a	b	c
Criterio 1. Alcance de la idea del proyecto																
➢ Resuelve el problema para una comunidad	1		x		x			x				x			x	
➢ Resuelve el problema para varias comunidades	2					x							x	x		
➢ Resuelve el problema para todas las comunidades de la zona territorial	3	x									x					
Criterio 2.Genero /Grupos Vulnerables																
➢ La idea de proyecto propuesta no aligera la carga de trabajo de las mujeres /niños/etnias	1															
➢ La idea de proyecto propuesta alivia un poco la carga de trabajo de las /niños/etnias	2															

➢ La idea de proyecto resuelve una necesidad sentida de las mujeres/niños/etnias	3	x	x		x	x		x			x	x	x	x	x	
Criterio 3.Importancia del proyecto																
➢ El proyecto es aceptable (no daña al ambiente y favorece la inversión)	1															
➢ El proyecto es necesario (en virtud que contribuye con el desarrollo social y económico)	2	x	x		x	x		x			x	x	x	x	x	
➢ El proyecto es vital (porque la vida de la población depende de sus beneficios)	3															
Criterio 4. Número de beneficiarios que atienden																
➢ El proyecto atiende menos de 300 beneficiarios	1		x		x			x							x	
➢ El proyecto atiende entre 300 y 1,000 beneficiarios	2					x								x		
➢ El proyecto atiende más de 1,000 beneficiarios	3	x									x	x				
Puntos alcanzados		11	7		7	9		7			11	7	10	9	7	

(F_08)

MATRIZ PARA PRIORIZACIÓN DE IDEAS DE PROYECTO DEL PLAN ZONAL DE DESARROLLO TERRITORIAL

Departamento El Paraiso Municipio Alauca Zona # 4 Frontera Fecha 25/03/2019

Eje Temático INFRAESTRUCTURA SOCIAL Lugar de la asamblea: CENTRO COMUNAL DEL JÍCARO

	Ponderación	El Pedregalito			Sabana Redonda			Chinampa			Matapalo			El Jicaro		
		a	b	c	a	b	c	a	b	c	a	b	c	a	b	c
Criterio 1. Alcance de la idea del proyecto																
➢ Resuelve el problema para una comunidad	1	x	x	x		x		x		x	x	x				x
➢ Resuelve el problema para varias comunidades	2				x		x						x	x	x	
➢ Resuelve el problema para todas las comunidades de la zona territorial	3								x							
Criterio 2.Genero /Grupos Vulnerables																
➢ La idea de proyecto propuesta no aligera la carga de trabajo de las mujeres /niños/etnias	1															
➢ La idea de proyecto propuesta alivia un poco la carga de trabajo de las /niños/etnias	2		x	x			x				x		x		x	

➢ La idea de proyecto resuelve una necesidad sentida de las mujeres/niños/etnias	3	x			x	x		x	x	x		x		x		x
Criterio 3.Importancia del proyecto																
➢ El proyecto es aceptable (no daña al ambiente y favorece la inversión)	1		x													
➢ El proyecto es necesario (en virtud que contribuye con el desarrollo social y económico)	2	x		x	x	x	x		x	x	x	x	x	x	x	x
➢ El proyecto es vital (porque la vida de la población depende de sus beneficios)	3							x								
Criterio 4. Número de beneficiarios que atienden																
➢ El proyecto atiende menos de 300 beneficiarios	1	x	x	x		x		x		x	x	x				x
➢ El proyecto atiende entre 300 y 1,000 beneficiarios	2				x		x							x	x	
➢ El proyecto atiende más de 1,000 beneficiarios	3								x				x			
Puntos alcanzados		7	5	6	9	7	8	8	11	7	6	8	9	9	8	7

(F_08)

MATRIZ PARA PRIORIZACIÓN DE IDEAS DE PROYECTO DEL PLAN ZONAL DE DESARROLLO TERRITORIAL

Departamento El Paraiso Municipio Alauca Zona # 4 Frontera Fecha 25/03/2019

Eje Temático TURISMO Lugar de la asamblea: CENTRO COMUNAL DEL JÍCARO

	Ponderación	EL PEDREGALITO			SABANA REDONDA			CHINAMPA			EL MATAPALO			EL JICARO		
		a	b	c	a	b	C	A	b	c	a	b	c	a	b	c
Criterio 1. Alcance de la idea del proyecto																
➢ Resuelve el problema para una comunidad	1													x		
➢ Resuelve el problema para varias comunidades	2										x				x	x
➢ Resuelve el problema para todas las comunidades de la zona territorial	3															
Criterio 2.Genero /Grupos Vulnerables																
➢ La idea de proyecto propuesta no aligera la carga de trabajo de las mujeres /niños/etnias	1															
➢ La idea de proyecto propuesta alivia un poco la carga de trabajo de las /niños/etnias	2										x			x	x	
➢ La idea de proyecto resuelve una necesidad sentida de las	3															x

mujeres/niños/etnias																
Criterio 3.Importancia del proyecto																
➢ El proyecto es aceptable (no daña al ambiente y favorece la inversión)	1															
➢ El proyecto es necesario (en virtud que contribuye con el desarrollo social y económico)	2										x			x	x	x
➢ El proyecto es vital (porque la vida de la población depende de sus beneficios)	3															
Criterio 4. Número de beneficiarios que atienden																
➢ El proyecto atiende menos de 300 beneficiarios	1															
➢ El proyecto atiende entre 300 y 1,000 beneficiarios	2										x			x	x	x
➢ El proyecto atiende más de 1,000 beneficiarios	3															
Puntos alcanzados											8			7	8	9

PRIORIZACION DE PROYECTOS

(F-14/A)

PRIORIZACION DE PROYECTOS

OBJETIVOS DE LÍNEA: 1-1-Fortalecer los centros educativos para brindar una educación de calidad.

#	NOMBRE DE LOS PROYECTOS	Beneficiarios 30%	Impacto 25%	Sostenibilidad Adm. Y Financ. 15%	Importancia 30%	SUMATORIA VALOR PONDERADO	PRIORIDAD
		VALOR PONDERADO	VALOR PONDERADO	VALOR PONDERADO	VALOR PONDERADO		
1	Construcción y reparación de centros educativos y dotación de materiales didácticos y equipos de oficina.	30	25	15	30	100	1
2	Implementación de huertos escolares para mejorar la nutrición de los niños	15	18.7	11.3	30	75	2
3	Becas para alumnos de escasos recursos y excelencia académica.	15	25	11.3	22.5	73,8	3
4	Dotación de uniformes para alumnos. .	15	12.5	7.5	15	50	4
5	Capacitación de formación y actualización tecnológica a docentes.	7.5	18.7	11.3	7.5	45	5

(F-14/A)

PRIORIZACION DE PROYECTOS

OBJETIVOS DE LÍNEA: 2-1 – Mejorar las condiciones y atenciones de salud a nivel municipal.

#	NOMBRE DE LOS PROYECTOS	Beneficiarios 30%	Impacto 25%	Sostenibilidad Adm. Y Financ. 15%	Importancia 30%	SUMATORIA VALOR PONDERADO	PRIORIDAD
		VALOR PONDERADO	VALOR PONDERADO	VALOR PONDERADO	VALOR PONDERADO		
1	Dotación de una ambulancia para emergencias.	30	25	15	30	100	1
2	Creación de un sistema integral de salud (SIS) Alauca.	30	25	15	30	100	2
3	Dotación de medicamentos para atender a la población especial mente los grupos vulnerables.	30	18.7	15	30	93.7	3
4	Ampliaciones de centros de salud del municipio .	15	25	15	30	85	4
5	Construcción de una clínica materna infantil.	30	25	7.5	22.5	85	5
6	Capacitaciones sobre Enfermedades ocasionadas por el						

	ambiente.	30	18.7	11.3	15	75	6

(F-14/A)

PRIORIZACION DE PROYECTOS

OBJETIVOS DE LÍNEA: 3.1 Mejorar en la formación y capacitación técnicas de los grupos del municipio.

#	NOMBRE DE LOS PROYECTOS	Beneficiarios 30%	Impacto 25%	Sostenibilidad Adm. Y Financ. 15%	Importancia 30%	SUMATORIA VALOR PONDERADO	PRIORIDAD
		VALOR PONDERADO	VALOR PONDERADO	VALOR PONDERADO	VALOR PONDERADO		
1	Talleres para mujeres sobre panadería y repostería	30	25	15	30	100	1
2	Talleres para formación no formal	30	25	15	30	100	2
3	Capacitación para elaboración de abonos orgánicos	30	18.7	15	30	93.7	3
4	Talleres para fomentar el agroturismo	15	25	15	30	85	4

(F-14/A)

PRIORIZACION DE PROYECTOS

OBJETIVOS DE LÍNEA: 3.2 Respaldar mediante apoyo financiero a grupos organizados del municipio.

#	NOMBRE DE LOS PROYECTOS	Beneficiarios 30%	Impacto 25%	Sostenibilidad Adm. Y Financ. 15%	Importancia 30%	SUMATORIA VALOR PONDERADO	PRIORIDAD
		VALOR PONDERADO	VALOR PONDERADO	VALOR PONDERADO	VALOR PONDERADO		
1	Proyecto de banco de semillas mejoradas	30	25	15	30	100	1
2	Creación de microempresas a grupos de mujeres	30	25	15	30	100	2
3	Creación de microempresas familiares.	30	18.7	15	30	93.7	3

(F-14/A)

PRIORIZACION DE PROYECTOS

OBJETIVOS DE LÍNEA: 4-1Mejorar las vías de acceso del municipio para el desarrollo económico de las comunidades, y el apoyo a la producción agrícola.

#	NOMBRE DE LOS PROYECTOS	Beneficiarios 30%	Impacto 25%	Sostenibilidad Adm. Y Financ. 15%	Importancia 30%	SUMATORIA VALOR PONDERADO	PRIORIDAD
		VALOR PONDERADO	VALOR PONDERADO	VALOR PONDERADO	VALOR PONDERADO		
1	Reparación permanente de carreteras de acceso del municipio.	30	25	15	30	100	1
2	Construcción de puentes sobre el rio suyatal.	30	25	15	22.5	92.5	2
3	Construcción Cajas puentes alcantarillados del municipio	30	25	15	22.5	92.5	3
4	Construcción de servicio de alumbrado eléctrico.	22.5	25	11.3	15	73.8	4

(F-14/A)

PRIORIZACION DE PROYECTOS

OBJETIVOS DE LÍNEA: 4-2- Mejorar las condiciones de vida de las familias mediante la construcción y reparación de las viviendas.

#	NOMBRE DE LOS PROYECTOS	Beneficiarios 30%	Impacto 25%	Sostenibilidad Adm. Y Financ. 15%	Importancia 30%	SUMATORIA VALOR PONDERADO	PRIORIDAD
		VALOR PONDERADO	VALOR PONDERADO	VALOR PONDERADO	VALOR PONDERADO		
1	Construcción de viviendas a familias de escasos recursos.	30	25	15	30	100	1
2	Construcción de sistema de agua potable.	30	25	15	30	100	2
3	Implementación de huerto familiar	30	25	11.5	30	96.3	3
4	Construcción y reparación y análisis de agua de pozos excavados en el municipio.	22.5	25	15	30	92.5	4
5	Construcción de letrina y baños y pilas en los hogares.	15	25	15	30	85	5

6	Construcción de pisos saludables.	15	18.5	11.3	22.5	67.3	6
7	Construcción de techos dignos.	15	12.5	11.3	22.5	61.3	7

(F-14/A)

PRIORIZACION DE PROYECTOS

OBJETIVOS DE LÍNEA: 4-3- Aumentar la cobertura y mejorar la seguridad ciudadana del municipio.

#	NOMBRE DE LOS PROYECTOS	Beneficiarios 30%	Impacto 25%	Sostenibilidad Adm. Y Financ. 15%	Importancia 30%	SUMATORIA VALOR PONDERADO	PRIORIDAD
		VALOR PONDERADO	VALOR PONDERADO	VALOR PONDERADO	VALOR PONDERADO		
1	Construcción de postas policiales en lugares estratégicos	30	25	15	30	100	1
2	Creación de los comités de seguridad ciudadana	22.5	25	15	30	92.5	2
3	Reactivación alcaldes auxiliares para mejorar el orden en las comunidades.	15	25	15	30	85	3
4	Creación de ordenanzas municipales para aplicación de las leyes de seguridad.	15	25	15	30	85	4
5	Apoyo a los facilitadores	7.5	12.5	7.5	15	43	5

	judiciales.						

(F-14/ A)

PRIORIZACION DE PROYECTOS

OBJETIVOS DE LÍNEA: 5-1- Mejorar e involucrar a jóvenes, adolecentes, mujeres y niños en actividades sociales.

#	NOMBRE DE LOS PROYECTOS	Beneficiarios 30%	Impacto 25%	Sostenibilidad Adm. Y Financ. 15%	Importancia 30%	SUMATORIA VALOR PONDERADO	PRIORIDAD
		VALOR PONDERADO	VALOR PONDERADO	VALOR PONDERADO	VALOR PONDERADO		
1	Capacitación jovenes, adolecente, para promover valores.	30	25	15	30	100	1
2	Construcción de canchas de fútbol	30	25	15	15	85	2
3	Talleres y capacitaciones a jóvenes y mujeres en diferentes oficios técnicos.	22.5	12.5	11.3	15	61.3	3

4	. Construcción de espacios recreativos en lugares públicos y centros educativos.	22.5	12.5	11.3	15	61.3	4

(F-14/A)

PRIORIZACION DE PROYECTOS

OBJETIVOS DE LÍNEA: 6-1-mejorar el desarrollo del municipio mediante la ejecución de un plan de ordenamiento territorial eficiente.

#	NOMBRE DE LOS PROYECTOS	Beneficiarios 30%	Impacto 25%	Sostenibilidad Adm. Y Financ. 15%	Importancia 30%	SUMATORIA VALOR PONDERADO	PRIORIDAD
		VALOR PONDERADO	VALOR PONDERADO	VALOR PONDERADO	VALOR PONDERADO		
1	Actualización de un plan de gestión ambiental municipal Zonal	30	25	15	30	100	1
2	Dotación de materiales para realizar actividades de campo.	30	18.7	15	30	93.7	2
3	Capacitaciones en las comunidades sobre uso y manejo de prácticas agrícolas.	22.5	18.7	15	30	86	3
4	Capacitaciones de concientización	22.5	18.7	15	30	86	4

	a la población sobre el manejo de los desechos sólidos.						
5	Creación de y aplicación ordenanzas municipales para protección del medio ambiente.	22.5	18.7	7.5	30	79	5
6	Organización de las comunidades para protección y vigilancia del bosque.	15	18.7	15	30	79	6
7	Delimitación, reforestación y protección de las áreas productoras de agua	22.5	25	11.3	15	73.8	7
8	Dotación de Eco fogones para disminuir el uso de leña y enfermedades respiratorias.	15	18.7	11.3	15	60	8
9	Realizar sinergias para facilitar la legalización de tierras a productores.	15	12.5	7.5	22.5	57.5	9