INFORME DE ESTUDIO SOCIOECONÓMICO DELEVANTAMIENTO DE LÍNEA BASE PLAN DE DESARROLLO MUNICIPAL CON ENFOQUE EN ORDENAMIENTO TERRITORIAL

OLANCHITO, YORO.

Para:

Dra. Julia García

Directora de Planificación y Gobernabilidad Local

Secretaría de Gobernación, Justicia y Descentralización

Ramón Torres

Coordinador Técnico Unidad de Planificación Territorial/SDGHJD

Ing. José Tomás Ponce Posas

Alcalde Municipal

Lic. Eddyl Fernando Banegas Guifarro

Director Ejecutivo de MAMUCOL

De:

Lic. Yolani Baltodano Moya

Coordinador Municipal del PDM-OT

Asunto:

Informes de Línea Base Fecha:

2018

ÍNDICE

CAPITULO I. Generalidades. 3
INTRODUCCIÓN. 3
RESUMEN EJECUTIVO. 4
1.1. ANTECEDENTES. 6
1.2. DEFINICIÓN DEL PROBLEMA. 7
1.3. OBJETIVOS DEL PROYECTO 9
1.4. VARIABLES DE INVESTIGACIÓN 10
1.5. JUSTIFICACIÓN. 101
1.6. DELIMITACIÓN DE LA INVESTIGACIÓN. 112
CAPÍTULO II. MARCO TEÓRICO 12
CAPÍTULO III. METODOLOGÍA 334
3.1. CONGRUENCIA METODOLÓGICA. 367
3.2. ENFOQUE Y ALCANCE DE LA INVESTIGACIÓN 401
3.3. DISEÑO DE LA INVESTIGACIÓN 410
3.4. TÉCNICAS E INSTRUMENTOS. 423
3.5. FUENTES DE INFORMACIÓN 445
3.6. LIMITANTES DE LA INVESTIGACIÓN 455
CAPÍTULO IV: RESULTADOS Y ANÁLISIS 456
CONCLUSIONES 1155
ANEXOS 119

CAPITULO I. Generalidades.

INTRODUCCIÓN.

El Plan de Desarrollo Municipal con Enfoque en Ordenamiento Territorial (PDM-OT) pretende empoderar y potenciar las capacidades locales en la gestión municipal y comunitaria, desarrollando temas orientados al fortalecimiento de la inversión municipal, y fortalecer la gobernabilidad, mediante el reforzamiento de los procesos de análisis, identificación, planificación y ejecución de proyectos de inversión social, concertadamente con los gobiernos locales (mancomunidad y municipios) y sus comunidades. Este proyecto se desarrolla bajo diferentes etapas que parten de un Censo Demográfico y Socioeconómico, el cuál sienta las bases para la planificación del desarrollo comunitario y planificación del desarrollo municipal como tal, además permite la construcción de una gestión del ciclo comunitario y municipal de proyectos.

Un elemento central del proceso de desarrollo planteado por la Visión de País y Plan de Nación aprobada mediante Decreto Ley No 286-2009, es el enfoque de desarrollo regional que se constituye en el modelo de gestión más apropiado para lograr el crecimiento económico y social del país, considerando un proceso de desarrollo ambientalmente sostenible. La regionalización parte de la lógica de conformar regiones de desarrollo sobre la base de las cuencas hidrográficas principales del país, y de la lógica misma del recurso agua, considerando sus características, capacidades y necesidades particulares e integrando a la población y comunidades en cada región, como protagonista en la determinación de su propia imagen objetivo.

La metodología constituye según las características socioeconómicas comunes, potencialidades, ventajas comparativas zonales, factores estratégicos y otros elementos de diferenciación para la formulación del proyecto. En Olanchito, se describen los resultados conforme avanzan las cuatro etapas del PDM-OT, cumpliendo con la normativa del Proyecto FOCAL II, en supervisión con la Cooperación Internacional del Japón (JICA), cuyo análisis permitirá concretar conclusiones y recomendaciones apegadas al seguimiento, monitoreo y control de los proyectos generados, garantizando el cumplimiento técnico en un municipio localizado en la Región de Desarrollo No. 5, que comprende las áreas geográficas del Valle del Aguan.

RESUMEN EJECUTIVO.

El municipio de Olanchito cuenta con una población estimada de 78,827 de habitantes, distribuidos en 244 aldeas y 80 barrios y colonias.

Del total, 37,830 son hombres y 40,997 mujeres. Existe un promedio de 4.46 personas por vivienda y la densidad poblacional es de 38.09 habitantes por km2. La población menor o igual a 18 años es un 31,989 que representa un 40.58% del total de la población.

Los nacimientos para el año 2018 fue de 351 niños (a), lo que significa una tasa de natalidad de 1.24% por cada 1,000 habitantes. Existen 1,374 madres solteras y 222 padres solteros. La tasa de mortalidad materna durante el parto y posparto para el 2018 fue de 0.03% por cada 1,000 atendidas, sin embargo la mortalidad infantil en el periodo fue de 4 niños menores de 5 años que representa 0.01% por mil niños de este segmento. Entre las enfermedades de mayor incidencia en la población están las infecciones respiratorias (31.15%), Dengue Clásico (18.48%) y diarreas (5.04%).

El 86.85% de la población recibe el servicio de agua, del cual el 82.76% es a través de acueducto, un 4.09% agua domiciliar con pozo y comunal. La cobertura del servicio de alcantarillado sanitario es de 58.76%, sin embargo el 32.16% posee letrinas, de las cuales el 2.57% no la utiliza. La cobertura del servicio de energía eléctrica es de 78.9%.

Existen un total de 18,779 edificaciones (públicos privados y viviendas), de estos el 98.40% son viviendas, de las cuales 94.14% se encuentran ocupadas y un 4.27% desocupadas.

En cuanto a la tenencia de la vivienda el 73.01% poseen viviendas propias totalmente pagadas un 11.05% alquilando, un 11.04% la ocupan en forma prestada y el 03.13% posee vivienda propia, pero la está pagado.

18,648 niños y jóvenes se encuentran en edad escolar (23.83% del total de la población), de estos 11,760 son varones y 6,888 son mujeres; de este total sólo el 93.31% están estudiando.

Las principales actividades económicas del municipio son: 59.64 % La actividad de la Agricultura, la de servicios (39.74%), comercial (18.43%) y en menor escala el industrial (2.06%), con un dato no definido del 19.77%.

La población en edad de trabajar (PET) del municipio representa el 74.38% del total de la población; la población económicamente activa (PEA) es el 41.83% de la población en edad de trabajar. El total de la PEA, está ocupada, la población económicamente inactiva representa el 58.17% de la PET.

Existen un total de 220 profesiones universitarias y secundarias. La profesión que sobresale es la de agricultor (10.93%), en tanto, los oficios más predominantes son el jornalero (16.78%), empleada doméstica (17.51%) y ama de casa (17.27%).

El 14.46% de los hogares reciben remesas del exterior.

En el 16.91% de los hogares algún miembro trabaja por cuenta propia la tierra. Solo el 9.93% de los hogares que la trabajan poseen tierra propia totalmente pagada, un 2.34% la alquila y un 4.70% trabaja con tierra prestada. En el 24.03% de los hogares que trabajan la tierra se producen alimentos. Solo el 14.47% de los que producen alimentos les es suficiente para el autoconsumo.

Solo el 7.68% de las familias que producen alimentos obtienen excedentes para la venta, principalmente del cultivo de maíz, frijol y café.

En el total de los hogares el 52.47% de los hombres mayores de 18 años no participan en ninguna organización y el 45.76% de las mujeres de 18 años de igual manera no participan en ninguna organización.

1.1. ANTECEDENTES.

“En septiembre del 2000, 147 naciones del mundo suscribieron la Declaración del Milenio en la sede de las Naciones Unidas en Nueva York, Estados Unidos, que muestra una preocupación por las condiciones de la paz mundial, la seguridad y el desarrollo de los pueblos.” (El País, 2011). Como parte de la declaración la Organización de las Naciones Unidas (ONU) se propuso impulsar los Objetivos de Desarrollo del Milenio (ODM), como un instrumento para establecer metas comunes para el desarrollo de las naciones, principalmente las denominadas del tercer mundo.

En el caso de Honduras, Cooperación Internacional del Japón (JICA) y el Programa de las Naciones Unidas para el Desarrollo (PNUD) realizaron un proceso de socialización de las ODM con el propósito de generar reflexión sobre la importancia de estos objetivos. JICA decidió promover y apoyar la construcción social de indicadores, como un instrumento válido para medir los avances en el cumplimiento de los ODM y/o de los procesos de desarrollo local. A mediados de los años noventa se inician las primeras experiencias de planificación territorial en el país, siendo la primera experiencia en el municipio de San Marcos, Ocotepeque. Durante los años 96 y 97 se impulsa en Copán, en el marco de la CODECOPAN, la preparación de Planes Municipales de Desarrollo (PMD). Luego, para el año 98, bajo el auspicio del Fondo Hondureño de Inversión Social (FIHS) se realiza en todos los municipios del país la elaboración del PDM, como una primera experiencia de planificación municipal en forma ordenada y generalizada.

Durante 2006 al 2010, se implementó un proyecto piloto en 10 municipios del occidente de Honduras, con asistencia puntual y donde se validó y aprobó el proceso metodológico de FOCAL, específicamente con la Mancomunidad del Rio Higuito. A raíz de la experiencia del proceso FOCAL, la SDHJGD y JICA, en 2010, establecen un convenio para replicar este proceso en el resto de los municipios del país. El nombre del proyecto es Fortalecimiento para las Capacidades Locales para la Republica de Honduras, cuyo patrocinador es la Agencia de Cooperación Internacional del Japón (JICA) y la Secretaria del Interior y Población (SEIP) del Gobierno de Honduras ahora Secretaria de Derechos Humanos Justicia Gobernación y Descentralización (SDHJGD). Cuya duración del proyecto FOCAL II, es de 5 años e inicio en noviembre del 2011, finalizando en noviembre del 2016.

En el marco del artículo 164 de la Ley del Presupuesto General de la República, específicamente en el inciso uno 1. Presentación de Constancia de avance en el proceso de

elaboración del Plan de Desarrollo Municipal, por parte de la Dirección General de Planificación y Gobernabilidad Local (DGPGL) de la Secretaria de Gobernación, Justicia y Descentralización.

En relación a lo anterior la Secretaria de Gobernación, Justicia y Descentralización (SGJD), ha elaborado un procedimiento para atender a cada municipio dependiendo de su estado en el proceso de planificación. Es por eso que, para las 202 municipalidades se ha elaborado una Carta de Compromiso en la que expresan un compromiso que tendrá una duración máxima al mes de diciembre del presente año para los municipios categoría A y B (Partiendo en desde la formulación de la Línea Base, Planes de Desarrollo Comunitario y Plan de Desarrollo Municipal).

1.2.DEFINICIÓN DEL PROBLEMA.

> Según Malhotra (2008): "La definición del problema supone plantear el problema general e identificar los componentes específicos del problema de investigación de mercados. La investigación solo puede diseñarse y conducirse de forma adecuada cuando el problema a tratar se ha definido con claridad" (p. 37).

1.2.1. ENUNCIADO DEL PROBLEMA.

El país carece de información actualizada que caracterice las condiciones socioeconómicas de las comunidades y municipios en el marco de los ODM / ERP, y ahora el Plan de Nación. Por ello, este tipo de limitaciones imposibilita fundamentos para la elaboración de Planes de Desarrollo Municipales

La caracterización socioeconómica de los municipios es información base para la toma de decisiones, definición de políticas públicas y la concertación de estrategias apropiadas para la promoción del desarrollo de las comunidades.

La información del último censo de población y vivienda (2013), ha carecido de oportunidad en tiempo y contenido, tal que, la mayoría de los municipios la desconocen. Además, en el país no

tenemos una cultura en la generación, uso y manejo de información e indicadores socioeconómicos como bases para la planificación. Por lo que en la mayoría de municipios la situación es parecida, las autoridades locales no toman en consideración el comportamiento demográfico, vivienda y la situación de los servicios básicos para efectos de planificación.

En ese sentido, la creación de una cultura de participación, coordinación y empoderamiento comunitaria permitirá recrear un escenario viable para la construcción de Planes de Desarrollo Comunitario en pro del mejoramiento de las condiciones de vida de las comunidades.

1.2.2. Formulación del problema

¿Cuáles deben ser los lineamientos y acciones estrategias por tomarse en cuenta dentro del plan de desarrollo municipal de Olanchito, Yoro?

1.2.3. Preguntas de Investigación

1. ¿Cuál es la situación actual del municipio de Olanchito, Yoro?
1. ¿Cuáles son las acciones y líneas estratégicas de desarrollo del municipio de Olanchito, Yoro?
2. ¿Cuál es la visión compartida a futuro que se tiene para el municipio de Olanchito, Yoro?

1.3. OBJETIVOS DEL PROYECTO

"En una investigación los objetivos del proyecto son los que nos deben proporcionar indicadores cuantitativos y/o cualitativos, entorno a la situación problemática que se pretenden

resolver. Deben ser claros, precisos, concisos, realistas y alcanzables." (Rosales, s.f.)

1.3.1. Objetivo General

Analizar cuáles deben ser los lineamientos y acciones estrategias por tomarse en cuenta dentro del Plan de Desarrollo Municipal con Enfoque en Ordenamiento Territorial del municipio de Olanchito, Yoro.

1.3.2. Objetivos Específicos

1. Describir cuál es la situación socioeconómica actual del municipio de Olanchito, Yoro.
2. Identificar cuáles son las acciones y líneas estratégicas de desarrollo del municipio de Olanchito, Yoro.
3. Determinar cuál es la visión compartida a futuro que se tiene para el municipio de Olanchito, Yoro.

1.4. VARIABLES DE INVESTIGACIÓN

1.4.1. Variable Independiente

- Formulación del estudio demográfico y socioeconómico del municipio de Olanchito, Yoro.
- Formulación del Plan de Desarrollo Comunitario
- Formulación del Plan Zonal Territorial
- Formulación del Plan Estratégico de Desarrollo Municipal

1.4.2. Variable Dependiente

Capacidad de construir los lineamientos y acciones estratégicas comunitarias para la formulación del Plan de Desarrollo Municipal con Enfoque en Ordenamiento Territorial en el municipio de Olanchito, Yoro.

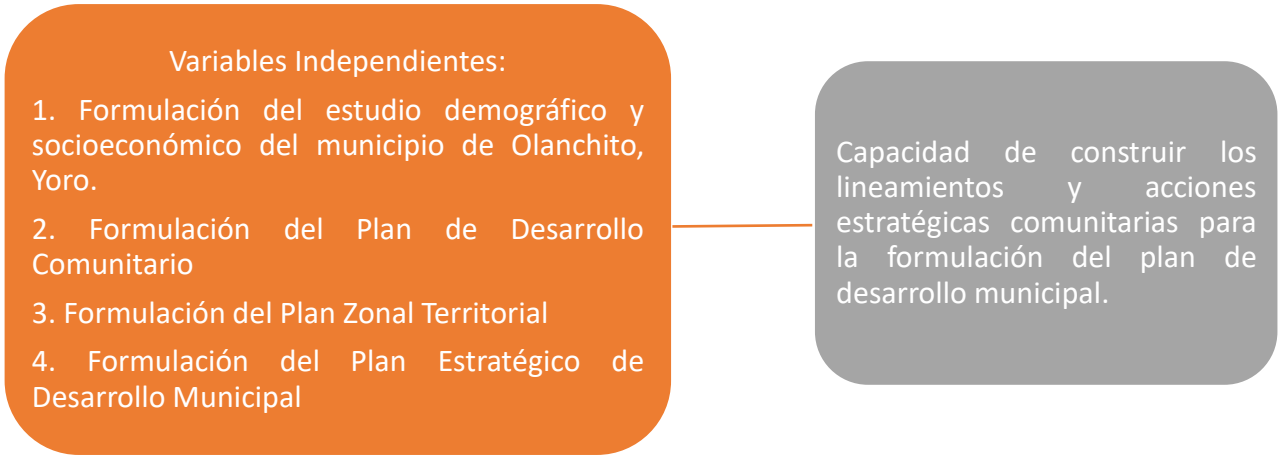

Figura 1. Diagrama Sagital de las Variables

Fuente: Elaboración propia.

1.5.

1.6. JUSTIFICACIÓN.

Las regiones se constituyen según las características socioeconómicas comunes, potencialidades, ventajas comparativas, factores geográficos y otros elementos de diferenciación. Olanchito, Yoro se localiza en la Región de Desarrollo No. 5, que comprende las áreas geográficas del Valle del Aguan. Es crucial prestar especial atención para incluir a todas las partes interesadas, reconociendo la heterogeneidad existente a todos los niveles: entre las personas, en la sociedad

civil, en los gobiernos locales y en el sector privado. “No dejar a nadie atrás”.

Es clave que las personas marginadas y/o las personas que viven en la pobreza desempeñen un papel central, se impliquen en sus propios procesos de desarrollo y de que el resto de actores les rindan cuentan. Existe una necesidad concreta de promover la inclusión como mecanismo de procedimiento tanto para salvaguardar los resultados inclusivos como para fomentar la confianza en el proceso de formulación de políticas.

El análisis del estudio demográfico y socioeconómico es conveniente porque presenta una oportunidad para obtener un esquema detallado y real sobre indicadores que son de indispensables para sentar las bases que posicionan al municipio de Olanchito en ciertos niveles de valoraciones y que de manera directa convergen en las necesidades de las comunidades que deben ser atendidas y proporcionales a su alcance.

Con resultados de importancia relativa del estudio socioeconómico, es preponderante la elaboración de Planes de Desarrollo Comunitario y Planes Zonales Territoriales, los cuales poseen relevancia social y económica a través de la participación activa e innegociable de los principales actores comunitarios que van desde organizaciones civiles y sociedad civil, cuyo documento será de utilidad para iniciar procesos de empoderamiento de los gobiernos locales y comunitarios.

Además, posee un valor teórico significativo, puesto que este va desde los esquemas científicos y metodológicos hasta la oportunidad del empoderamiento y gestión comunitaria y de gobierno local a través de organismos del Gobierno Central Nacional e Internacional con parámetros accesibles, legalmente realizables y cumpliendo con los aspectos metodológicos requeridos.

1.7. DELIMITACIÓN DE LA INVESTIGACIÓN.

El presente proyecto estará enfocado en la formulación del Plan de Desarrollo Municipal con Enfoque en Ordenamiento Territorial (PDM-OT) para el municipio de Olanchito, Yoro, Colón, Honduras C.A., como modelo alternativo para lograr, participativamente, la construcción de indicadores socioeconómicos a nivel comunitario y municipal para contribuir al cumplimiento de

los Objetivos de Desarrollo de Milenio (ODM), Visón de País y Plan de Nación.

CAPÍTULO II. MARCO TEÓRICO

En el capítulo anterior se estableció cuál era el problema objeto de investigación con la finalidad de lograr el análisis de manera completa en un orden que sea cronológico y lógico. En el desarrollo de la segunda parte se pretende sustentar teóricamente la investigación, recopilando información de diversas fuentes primarias y secundarias que nos permitirán explicar y examinar las teorías, conceptos, metodologías y casos relacionados con el problema en mención.

Se da inicio al capítulo con el análisis de la situación actual de los aspectos que comprenden el entorno del problema a investigar, el cual se compone de nivel macro, micro e interno. Posteriormente se exponen las teorías de sustento para cada una de las variables a considerar en el proceso de investigación, así como la conceptualización de la dimensión de las mismas; y se concluye con la descripción de los instrumentos a emplear para la búsqueda de respuestas a las preguntas planteadas para el presente estudio y el marco legal respectivo.

El marco teórico es el sustento de teorías o modelos teóricos, así como de la síntesis y recopilación de otras investigaciones, tanto nacionales como internacionales, que guardan alguna similitud con el proyecto a realizar, ya sea en cuanto a la muestra estudiada o en cuanto a algunas variables involucradas en la investigación.

2.1.ANÁLISIS DE LA SITUACIÓN ACTUAL.

La municipalidad es la encargada de los servicios básicos de salud, educación y otros que en forma permanente y cotidiana se presentan, se rigen por la Ley de Municipalidades. Actualmente existen 298 municipalidades en Honduras, siendo la gestión primordial, mantener un equilibrio justo en relación con los ingresos, que se reciben y egresos que emiten, en proporcionar un mejor existir a los habitantes del municipio, brindándoles ayuda permanente que a ellos se les presentan, en relación estrechar con los oriundos de mayor necesidad económica. Gestión que además de ayudar de manera individual contribuye al mejoramiento de este Municipio de Olanchito, Yoro.

Considerando que Olanchito, Yoro es un municipio con una visión amplia de desarrollo y siempre enmarcándose en el desarrollo del mismo y gracias a la voluntad e interés reconocible del Sr. Alcalde, José Tomás Ponce Posas de poder llevar los procesos de desarrollo de este prestigiado y noble proyecto de Fortalecimiento de las Capacidades Locales (FOCAL) se logró la participación de la fuerzas vivas del municipio desarrollando mesas de trabajo en las cuales estuvieron presentes autoridades gubernamentales , sociedad civil, empresa privada y pública, centros educativos, entes del orden público, entre otros se ha logrado el apoyo para determinar ideas de proyectos para lograr determinar la acción del plan estratégico municipal a desarrollarse en los 5 años de transcendencia, por lo tanto para mantener un Municipio ordenado.

Los Catorce ejes Tematicos y sus variables pueden variar según resalten sus necesidades entre las autoridades y los líderes comunitarios, El total de ejes propuestos puede convertirse entre 17 si el análisis de los grupos vulnerables se realiza en forma separada para la niñez, juventud, mujer y tercera edad. Los cuales se describen a continuación: Ordenamiento territorial, Salud y Nutrición, Educación, Recursos Naturales y Ambiente, Grupos Vulnerables (Mujeres, Juventud y Tercera Edad), Vivienda, Agua y Saneamiento, Economía, Seguridad Alimentaria, Tierra, Participación, Seguridad Ciudadana, Infraestructura Social y Turismo.

Actualmente se logró el levantamiento de línea base en 18,479 viviendas las cuales han sido codificadas y digitadas en el sistema facilitado por la Asociación de Municipios de Honduras (AMHON), las cuales servirán de base para la construcción del plan, cuya descripción del trabajo realizado a lo largo del municipio fue en os siguientes puntos: Zona Uno; 29 comunidades. Zona Dos; 51 comunidades. Zona Tres; 50 comunidades. Zona Cuatro; 114 comunidades. Zona Cinco; 80 barrios y colonias.

2.1.1. Análisis del Macroentorno

“La planificación para el desarrollo del siglo XXI es tributaria del legado y de la permanente contribución de la gestión pública para el desarrollo” (Comisión Económica para América Latina

y el Caribe (CEPAL), 2017).

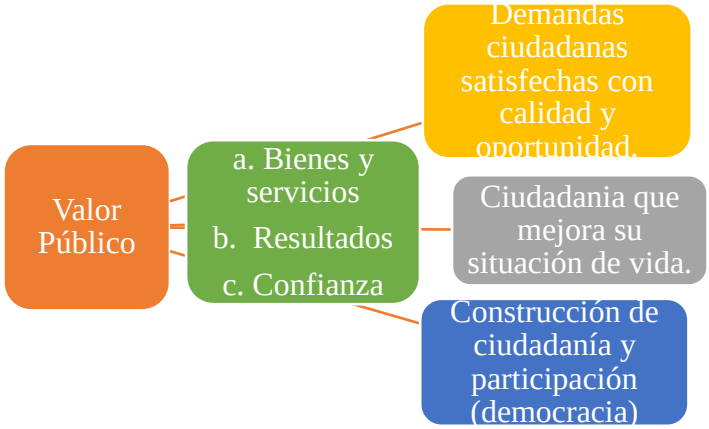

Figura 2. Conceptos Básicos del Valor Público

Fuente: Comisión Económica para América Latina y el Caribe (CEPAL), (2017).

Como iniciativa global, la Agenda 2030 da continuidad al trabajo iniciado en 2000 con la Cumbre del Milenio y los Objetivos de Desarrollo del Milenio (ODM). El papel central de la participación, la transparencia, el liderazgo y la necesidad de construir patrones de trabajo que contribuyan a la producción de nuevos liderazgos se traduce en las actividades y la importancia que se les otorga a temas como el gobierno y el Estado abiertos.

El rol que estos instrumentos tienen en la definición e implementación de las prioridades de política pública busca la re-valorización de la planificación-prioridades más acotada hacia problemas públicos, utilización de instrumentos y sistemas de seguimiento y evaluación, visiones, planes que comprometen el mejoramiento de calidad de vida. Ahora bien, en un contexto global, y enfocado en ejes de priorizados como son; equidad, empleo, seguridad ciudadana y medio ambiente se orientan las acciones por lograr mayor articulación entre plan y presupuesto, búsqueda de indicadores inteligentes y que den cuenta de los compromisos con la población.

Tabla 1. Visión País, hacia compromisos con la Calidad de Vida.

No.	País	Plan Nacional de Desarrollo o equivalente	Institución a cargo del plan
1	Barbados	Barbados Growth and Development	División de Asuntos Económicos

		Strategy 2013-2020	Ministerio de Finanzas y Asuntos Económicos
2	Belice	National Development Framework for Belize 2010-2030	Ministerio de Finanzas, Servicio Público, Energía y Utilidades Públicas
3	Bolivia (Estado Plurinacional de)	Plan de Desarrollo Económico y Social en el marco del Desarrollo Integral para vivir bien 2016-2020	Ministerio de Planificación del Desarrollo
4	Brasil	Plano Plurianual 2016-2019: Desenvolvimiento, Productividad e Incluso Social	Ministerio de Planificación, Presupuesto y Gestión Secretaría de Planificación e Inversión Estratégica
5	Colombia	Plan Nacional de Desarrollo 2014-2018	Departamento Nacional de Planeación
6	Costa Rica	Plan Nacional de Desarrollo 2015-2018 "Alberto Cañas Escalante"	Ministerio de Planificación Nacional y Política Económica
7	Cuba	Plan Nacional de Desarrollo Económico y Social hasta 2030: propuesta de visión de la nación, ejes y sectores estratégicos Lineamientos de la política económica y social del Partido y la Revolución para el período 2016-2021	Ministerio de Economía y Planificación Comisión Permanente para la Implementación y Desarrollo
8	Dominicana	Growth and Social Protection Strategy (GSPS) 2014-2018	Ministerio de Hacienda
9	Ecuador	Plan Nacional para el Buen Vivir 2013-2017	Secretaría Nacional de Planificación y Desarrollo
10	El Salvador	Plan Quinquenal de Desarrollo 2014-2019. El Salvador productivo, educado y seguro	Secretaría Técnica y de Planificación de la Presidencia de la República
11	Guatemala	K'atun Nuestra Guatemala 2030	Secretaría de Planificación y

			Programación de la Presidencia
12	Haití	Plan Estratégico de Desarrollo para Haití.	Ministerio de Planificación y Cooperación Externa
13	Honduras	Visión de País 2010-2038 y Plan de Nación 2010-2022.	Gobierno de la Republica de Honduras
14	Jamaica	Visión Jamaica 2030.	Instituto de Planificación de Jamaica
15	México	Plan Nacional de Desarrollo 2013-2018.	Secretaría de Hacienda y Crédito Público
16	Nicaragua	Plan Nacional de Desarrollo Humano 2012-2016: "A seguir transformando Nicaragua"	Gobierno de Reconciliación y Unidad Nacional
17	Panamá	Plan Estratégico de Gobierno 2015-2019	Gobierno de la República de Panamá
18	Paraguay	Plan Nacional de Desarrollo 2014-2030	Gobierno Nacional del Paraguay
19	Perú	Plan Bicentenario: El Perú hacia el 2021	Centro Nacional de Planeamiento Estratégico
20	República Dominicana	Estrategia Nacional de Desarrollo 2010-2030. Un viaje de transformación hacia un país mejor	Ministerio de Economía, Planificación y Desarrollo
21	San Vicente y las Granaditas	National Economic and Social Development Plan 2013-2025	Ministerio de Finanzas y Planificación Económica
22	Venezuela (República Bolivariana)	Plan de la Patria. Segundo Plan Socialista de Desarrollo Económico y Social de la Nación 2013-2019	Presidencia de la República

Fuente: Comisión Económica para América Latina y el Caribe (CEPAL), (2017).

Existen estudios de casos considerados tanto por su experiencia, su pertinencia, respecto a los retos, información y evidencia empírica o científica, abordando el mayor número de casos con prácticas de interés (desde la perspectiva de los retos de la planificación) para los países de la región analizados. Estos estudios de caso se realizaron en 2015 y se procesaron en 2015 y 2016.

En algunos países, los planes y programas analizados pudieron haber sido descontinuados por diversos factores, como lo son los cambios de administración, cambio climático y eventualidades de trascendencia. Aun así, los casos presentados a continuación poseen validez para ilustrar las diferentes etapas o momentos de la planificación reciente en la región.

Tabla 2. Características de los estudios de caso de la Planificación para el Desarrollo en nueve países.

País	Título del estudio	Resumen
Argentina	"El Plan Estratégico Territorial. Argentina. Estudio de caso"	Se presentan los elementos del Plan Estratégico Territorial (PET), principal instrumento nacional de planificación del desarrollo y ordenamiento territorial desde 2004. Se describe el avance de las tres fases del PET y luego se analizan sus logros, mencionando casos específicos y resultados exitosos, para finalmente plantear los desafíos de cara al futuro. Reto en que se hace énfasis: multi-escalaridad.
Brasil	"A retomada do planejamento governamental no Brasil e a experiência recenté (2007 a 2014) do PAC (Programa de Aceleração do Crecimiento)"	Se describen el origen, el desarrollo y los contenidos del Programa de Aceleración del Crecimiento (PAC) del Brasil, así como los resultados logrados y las perspectivas futuras. Reto en que se hace énfasis: intersectorialidad.
Chile	"La coherencia entre la planificación del largo y corto plazo: el presupuesto orientado a	Se describe el sistema de planificación chileno, abordando en primer lugar la planificación de largo plazo y, luego, el sistema de seguimiento y control de gestión. Posteriormente, se identifican las fortalezas y debilidades de ambos sistemas, y se formulan conclusiones y recomendaciones en relación con cada uno. Reto en que se hace énfasis: pluritemporalidad,

	resultados en Chile. Estudio de caso”	y evaluación y seguimiento
Colombia	“El Sistema Nacional de Evaluación de Gestión y Resultados de Colombia: SINERGIA. Estudio de caso”	Se exponen la historia y el marco legal, institucional e instrumental del Sistema Nacional de Evaluación de Gestión y Resultados (SINERGIA), y luego se analiza el caso colombiano desde la perspectiva de la aplicación de las mejores prácticas enunciadas por la Organización de Cooperación y Desarrollo Económicos (OCDE) en materia de gestión y presupuesto por resultados. Se complementa el análisis con las fortalezas y debilidades de la experiencia en planificación del país. Reto en que se hace énfasis: evaluación y seguimiento
Cuba	“El desafío de Cuba: extender el mercado, desarrollar la planificación”	Se destaca la importancia de la planificación en el nuevo contexto económico de Cuba, en el que se reconoce la consideración del funcionamiento de los mercados. Se describe la relación histórica entre la planificación y la economía nacional, y se concluye con propuestas para institucionalizar el uso de la prospectiva estratégica en el diseño y análisis de las políticas. Reto en que se hace énfasis: multiescalaridad y pluritemporalidad
Ecuador	“La Estrategia Territorial Nacional. Ecuador. Estudio de caso”	Se exponen los principales componentes de la Estrategia Territorial Nacional del Ecuador, que es parte del Plan Nacional para el Buen Vivir 2013-2017 del Gobierno Nacional de la República del Ecuador. Se describen los elementos centrales de la estrategia, se presenta un análisis del nivel de ejecución hasta la fecha, y se exponen las conclusiones y los desafíos que plantea su correcta implementación. Reto en que se hace énfasis: multiescalaridad
Guatemala	“Guatemala: la experiencia de	Se describe en detalle la formulación del Plan Nacional de Desarrollo K’atun: Nuestra Guatemala 2032, en sus distintas

	formulación del Plan Nacional de Desarrollo K'atun: 'Nuestra Guatemala 2032'. Estudio de caso"	fases (diagnóstico, diálogos ciudadanos y planificación), identificando las buenas prácticas y las lecciones aprendidas, así como los desafíos planteados por los mismos actores que participaron en el proceso. Reto en que se hace énfasis: pluritemporalidad
México	"Planeación multinivel y los retos de su compatibilización. México. Estudio de caso"	Se describe la evolución del sistema de planeación multinivel de México, a partir del documento rector, el Plan Nacional de Desarrollo 2013-2018, y se expone su vinculación con los planes sectoriales y estatales, considerando dentro del sistema el presupuesto federal y el sistema de evaluación de resultados. Se presentan los instrumentos y sistemas, se caracterizan sus elementos, con énfasis en el reconocimiento de buenas prácticas, y, por último, se hacen propuestas sobre los aspectos que se considera necesario mejorar. Reto en que se hace énfasis: multiescalaridad
República Dominicana	"La planificación de mediano plazo en el sector público dominicano. El Plan Nacional Plurianual del Sector Público"	Se expone la experiencia de formular el Plan Nacional Plurianual del Sector Público 2013-2016 de la República Dominicana, en el marco de su Estrategia Nacional de Desarrollo 2010-2030: Un viaje de transformación hacia un país mejor, y se describen sus principales elementos. Se identifican sus fortalezas y debilidades, y se plantean los desafíos futuros. Reto en que se hace énfasis: pluritemporalidad y multiescalaridad

Fuente: Comisión Económica para América Latina y el Caribe (CEPAL), (2017).

De ello, surge la implementación de la metodología KAIZEN, "es lo opuesto a la complacencia, es un sistema enfocado en la mejora continua de toda la empresa y sus componentes, de manera armónica y proactiva" (Masaaki Imai, 1998), la cual trabaja para que los pueblos sean mejor que ayer, pero peor que mañana. Pero, para su aplicabilidad es necesario el cubrimiento de aspectos sociales, personales y del entorno empresarial. Adoptando esta medida "supone que elimine los desperdicios de tus sistemas productivos" (Graphic Products, 2017). En el ámbito

público, esta metodología busca eliminar la duplicidad de esfuerzos gubernamentales, orientando las acciones hacia una visión compartida interinstitucional y de colaboración intermunicipal.

Las prioridades más frecuentes que persiguen los países en el área social corresponden a las áreas temáticas de pobreza, educación, salud, nutrición, vivienda, trabajo y género. Existe un fuerte énfasis en la equidad, la cohesión y la superación de la pobreza, ejemplo; Derrotar o erradicar la pobreza (8 países), % pobreza de la extrema pobreza o indígena, 5 de 12 países comprometen mejorar el Índice de Gini (Bolivia, Colombia, Ecuador, Perú, República Dominicana) y Guatemala: IDH.

En los principales indicadores de los Planes de Nacionales de Desarrollo, se revaloriza el Rol del Estado y de la Administración Pública, dentro de los ejes o áreas prioritarias, en casi la totalidad de los planes está presente el tema del Estado y de la Planificación. De igual manera, se definen metas de crecimiento y de competitividad de los países analizados, Chile, Colombia, El Salvador, México, Costa Rica, República Dominicana, Guatemala, Perú, establecen metas explícitas sobre: Crecimiento del PIB y PIB per cápita, y de generación de empleos formales. En el caso de México se incluye el Índice de Competitividad. También, se incluyen indicadores de percepción Gubernamental; Transparencia, Gobernabilidad.

En la totalidad de las agendas revisadas se incluyen indicadores/metas de Seguridad Ciudadana: Reducir en un determinado porcentaje los tipos de delitos, disminuir la tasa de homicidios, revertir la tendencia creciente de los delitos y aumentar a calidad del servicio de la Policía Nacional. En esta medida, se plasma un conjunto de datos en materia de planificación para el desarrollo y empoderamiento de los gobiernos locales, en aspectos como las organizaciones que participan, enfoques, procesos, métodos, herramientas y normativa legal.

A continuación se presentan el ciclo de gestión pública que se persigue a nivel mundial, y que es una guía y dirección para Honduras.

Figura 3. El Ciclo de la Gestión Pública
Fuente: Naciones Unidas, CEPAL; Planes Nacionales de Desarrollo en América Latina; Indicadores para el Desarrollo, 2017.

2.1.2. Análisis del Microentorno

La SDHJGD ha expandido el proceso FOCAL en coordinación con otras instituciones (AMHON, SESAL, Secretaria Seguridad, COSUDE, AECID, entre otras). De las 36 mancomunidades seleccionadas, 34 están fortalecidas con el proceso FOCAL para brindar apoyo técnico a los municipios. De los 216 municipios seleccionados, 207 iniciaron el proceso y 162 se han empoderado del proceso FOCAL fortaleciendo su capacidad para el desarrollo local. La SDHJGD y AMHON han creado una red para compartir los conocimientos y experiencias del proceso FOCAL. Algunas

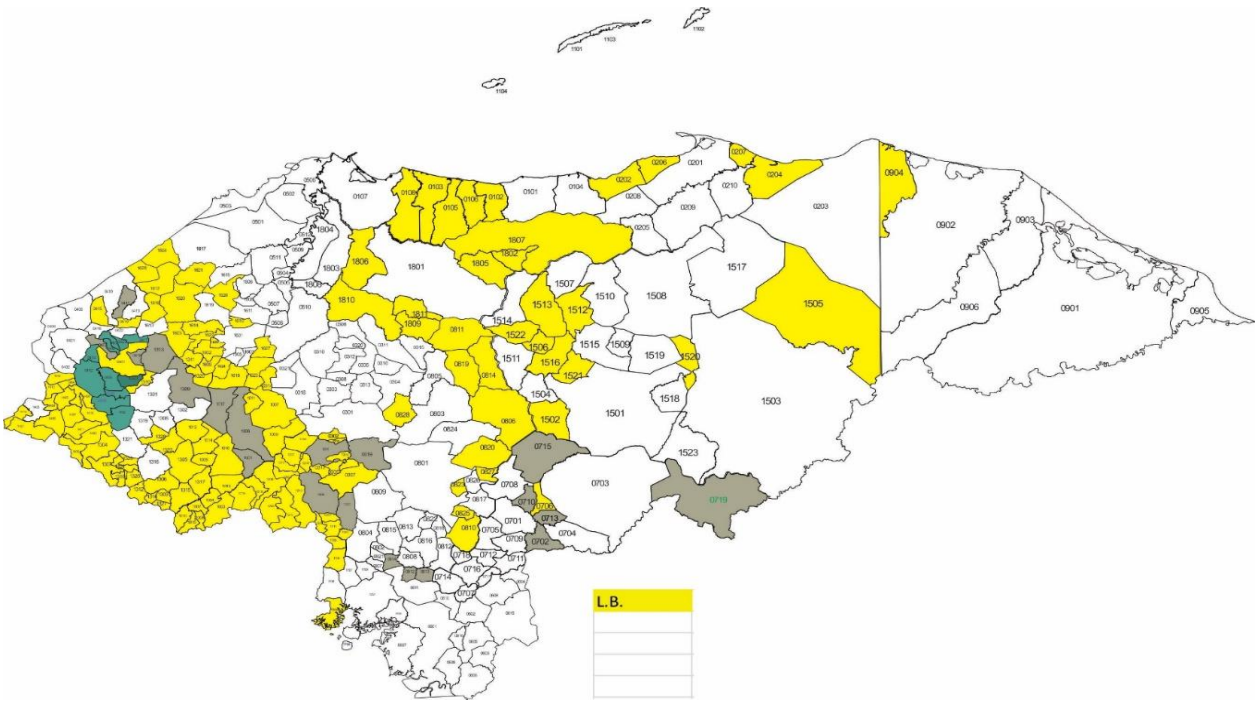

Figura 4. Etapa 1; Censo Demográfico y Socio-Económico Municipal (Línea Base)

Fuente: Unidad de Ordenamiento Territorial/Proyecto FOCAL II.

Para el término del año 2017, 207 municipios de 35 mancomunidades tenían un total de 19,079 personas capacitadas de los cuales el 96% era representado por líderes comunitarios. Además, de estos solamente 162 Municipios iniciaron el proceso, 146 con línea de base, 16 en proceso y 116 con informe municipal.

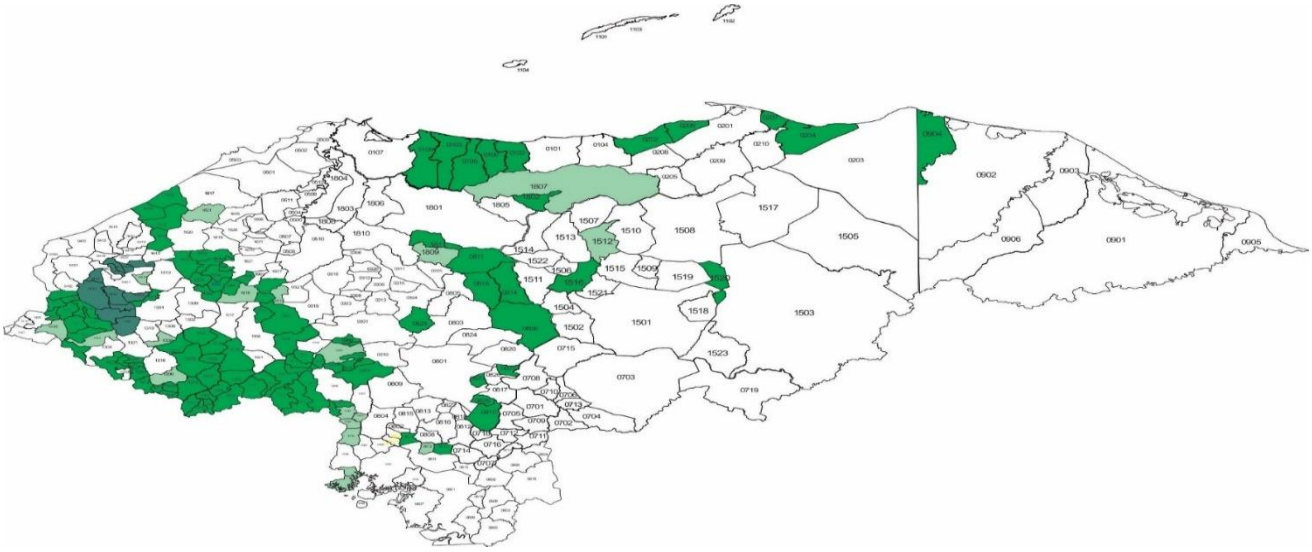

Figura 5. Etapa 2: Promoción de las Actividades Comunitarias en función del Plan de Desarrollo Comunitario (PDC).

Fuente: Unidad de Ordenamiento Territorial/Proyecto FOCAL II.

En 2017, 117 municipios de 27 mancomunidades tenían un aproximado de 8,216 personas capacitadas, con una representación de líderes comunitarios del 97%. De los cuales, 101 municipios terminaron con 2,355 PDC, 19 municipios en proceso con aproximadamente 916 PDC, con un indicador de 80 municipios que han realizado su Plan de Desarrollo Comunitario.

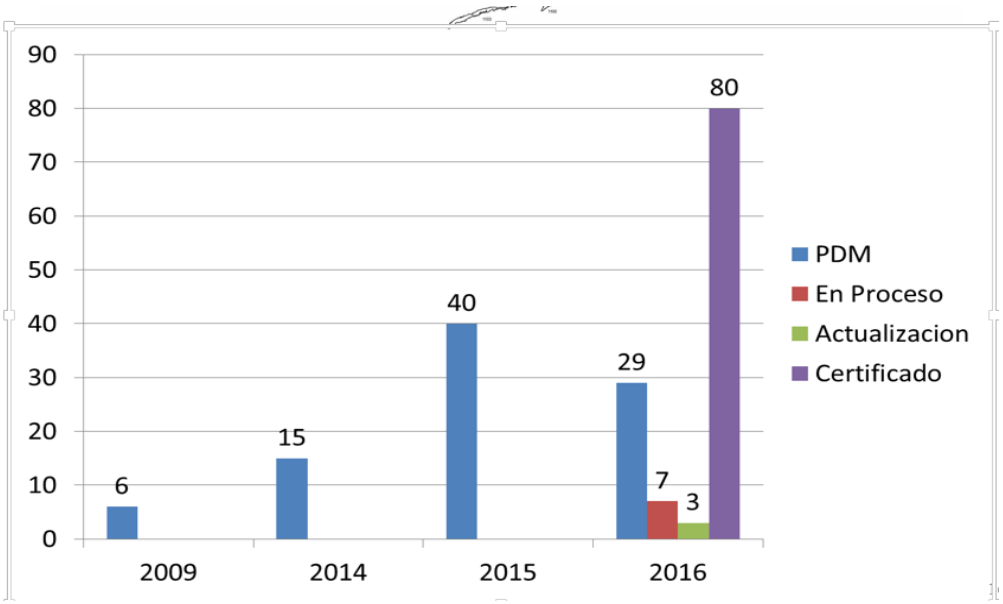

Figura 6. Etapa 3: Elaboración PDM-OT
Fuente: Unidad de Ordenamiento Territorial/Proyecto FOCAL II, 2018.

A lo largo de todo el país existen 85 municipios certificados, que son:

Tabla 3. PDM-OT Certificados

Departamento	Código	Municipio	Departamento	Código	Municipio
Atlántida	0103	Esparta	Choluteca	0613	San Isidro
Colón	0201	Trujillo	Comayagua	0302	Ajuterique
	0202	Balfate		0305	Humuya
	0204	Limón		0307	Lamaní
	0206	Santa Fe		0309	Lejamaní
	0207	Santa Rosa de Aguan		0317	San Sebastían
Copán	0407	Dolores	Francisco	0810	Maraita

			Morazán		
	0414	San Agustín		0811	Marale
	0417	San José		0814	Orica
	0420	San Pedro		0819	San Ignacio
	0423	Veracruz		0828	Vallecillo
Gracias a Dios	0904	San Francisco Bulnes			
Intibucá	1002	Camasca	Intibucá	1011	San Isidro
	1003	Colomoncagua		1012	San Juan
	1004	Concepción		1013	San Marcos de Sierra
	1005	Dolores		1014	San Miguelito
	1008	Magdalena		1015	Santa Lucía
	1009	Masaguara		1016	Yamaranguila
	1010	San Antonio		----------	----------
La Paz	1203	Cabañas	La Paz	1214	San Pedro de Tutule
	1204	Cane		1215	Santa Ana
	1205	Chinacla		1216	Santa Elena
	1210	Opatoro		1217	Santa María
	1212	San José		1219	Yarula
	1213	San Juan		----------	----------
Lempira	1303	Candelaria	Lempira	1317	San Francisco
	1305	Erandique		1320	San Rafael
	1307	Guarita		1322	Santa Cruz
	1310	Las Flores		1324	Tambla
	1311	La Unión		1325	Tomalá
	1312	La Virtud		1326	Valladolid
	1314	Mapulaca		1327	Virginia
	1315	Piraera		----------	----------

Ocotepeque	1404	Dolores Merendom	Ocotepeque	1409	Mercedes
	1405	Fraternidad		1410	San Fernando
	1406	La Encarnación		1412	San Jorge
	1407	La Labor		1415	Sensenti
	1408	Lucerna			
Olancho	1516	Salamá	Yoro	1802	Arenal
	1520	Santa María del Real		1807	Olanchito
Santa Bárbara	1602	Arada	Santa Bárbara	1622	San Nicolás
	1603	Atima		1623	San Pedro Zacapa
	1609	El Nispero		1624	Santa Rita
	1614	Nuevo Celilac		1625	San Vicente Centenario

Fuente: Unidad de Planificación Territorial, Secretaria de Gobernación, Justicia y Descentralización, 2018.

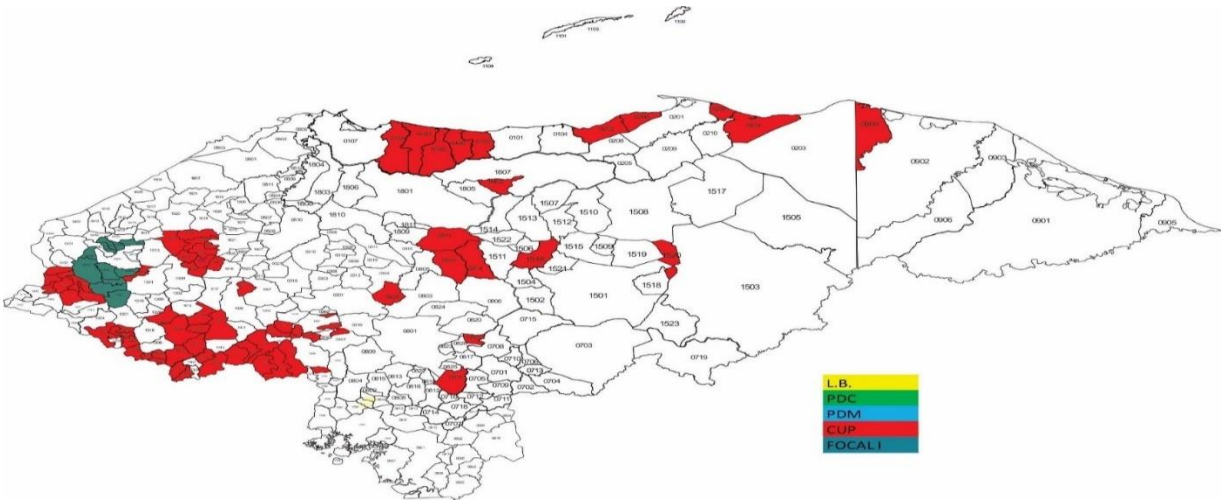

Figura 7. Etapa 4: **Ciclo de Gestión Comunitaria y Municipal de Proyectos**

Fuente: Unidad de Ordenamiento Territorial/Proyecto FOCAL II.

Existen 82 municipios de 20 mancomunidades con 908 personas capacitadas, de los cuales el 82% fueron líderes comunitarios. Además, se han identificados municipios ejecutando 3 proyectos pilotos; proyectos ejecutados por la Comunidad-PEC, por la Municipalidad-PEM y proyectos sociales productivos, con un indicador de 60 municipios han gestionado e implementado sus inversiones con base al PDM. “Las mancomunidades se conciben como instituciones con personalidad jurídica propia, formadas por la asociación voluntaria de uno o más municipios para la ejecución de obras o servicios y estrategias de gestión territorial en la esfera de competencia de los municipios asociados” (Secretaria de Gobernación, Justicia y Descentralización, 2018).

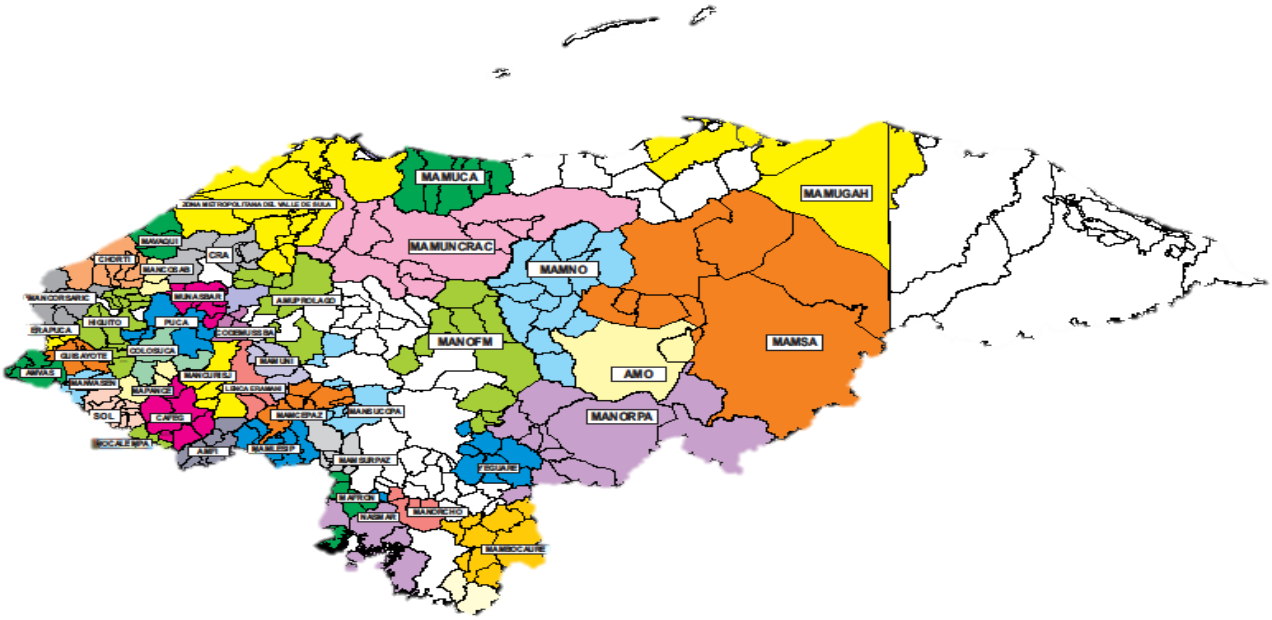

Figura 8. Distribución de Mancomunidades en Honduras

Fuente: Unidad de Planificación Territorial. SGJD, 2018.

MAMUNCRAC	10	7	4	685	1	1
MAMUNI	3	3	3	117	3	2
MANCEPAZ	5	5	4	146	4	4
MANCORSARIC	4					
MANCURISJ	6	6	6	187	6	6
MANOFM	9	7	6	191	5	5
MANORCHO	3	3	3	58	1	1
MANORPA	12	6				
MANSUCOPA	10	9	8	77	7	7
MANSURPAZ	6	6	3	38	3	1
MANVASEN	3	3	3	73	3	1
MAVAQUI	4	4	4	137	1	
MOCALEMPA	4	4	4	63	4	4
MUNASBAR	6	6	6	168	6	6
NASMAR	7					
PUCA	5	5	3	66	3	3
SOL	6	6	4	69	4	4
YEGUARE	7	3	3	47	1	1
ZMVS	13					

Etiquetas de fila	Cuenta de MUNICIPIO	Cuenta de Linea de Base	Cuenta de PDC	Suma de # PDC	Cuenta de PDM	Cuenta de CERTIFICADO
AMFI	7	7	7	124	7	7
AMUPROLAGO	7	3	1	8		
AMVAS	4	3	1	1		
CAFEG	4	3	3	60	3	2
CHORTI	6	3				
CODEMUSBA	5	4	4	72	2	2
COLOSUCA	5	1	1	25		
Consejo Interm.Higuito	15	14	9	231	9	3
CRA	6	3	1	12		
ERAPUCA	3	3	3	46	3	3
GUISAYOTE	5	5	5	106	5	5
LENCA-ERAMANI	3	3				
MAFRON	5	3	3	50		
MAMBOCAURE	9					
MAMLESIP	5	5	5	170	5	5
MAMNO	12	7	2	7	1	1
MAMSA	9	2	1	6	1	1
MAMUCA	5	5	5	160	5	5
MAMUCOL	4					
MAMUGAH	7	5	5	46	5	5
MAMUH	5					

Figura 9. Situación del proceso FOCAL II por Mancomunidad.

Fuente: Unidad de Planificación Territorial, Secretaria de Gobernación, Justicia y Descentralización 2018.

El proyecto ha generado la oportunidad de coordinar y colaborar mediante alianzas estratégicas con otros proyectos e instituciones como la Secretaría de Educación con el proyecto PROAPS, Secretaria de Desarrollo e Inclusión Social con el Programa de Alimentación Escolar y PROFOCAJON, Policía Nacional de Honduras con el proyecto de seguridad de la Policía Comunitaria y la Secretaría de Energía, Recursos Naturales, Ambiente y Minas (MIAMBIENTE) con el Programa de Corredor Biológico.

2.1.3. Análisis Interno

El análisis interno engloba una descripción detallada del entorno que rodea el problema de investigación. En las secciones siguientes se presentan detalles adicionales que permitirán al lector tener una visión holística del contexto en el que se desenvuelve la problemática planteada.

2.1.3.1.Análisis FODA

Un análisis FODA permite evaluar la situación en la que se encuentra la empresa, análisis sobre la competencia directa e indirecta, encontrar y medir sus debilidades y fortalezas en el área interna, así como también las externas mediante sus amenazas y oportunidades de sus servicios y productos en el mercado. "Su propósito central es identificar las estrategias para aprovechar las oportunidades externas, contrarrestar las amenazas, acumular y proteger las fortalezas de la compañía y erradicar las debilidades" (Hill & Jones, 2009, pág. 18).

Tabla 4. Matriz FODA (Fortalezas, Oportunidades, Debilidades, Amenazas).

Fortalezas	Oportunidades
- Proceso de revisión del plan regulador en marcha con financiamiento parcial disponible.	- Nuevos ingresos a la Municipalidad mediante la atracción de inversión de capital y mejoramiento de los servicios

- Aparato administrativo y operativo con cobertura de las competencias municipales entre un 70% y 80%. - Existencia de una página web con información básica de la institución. - Capacidad de endeudamiento para reforzar maquinaria de servicios. - Recurso Humano capacitado.	públicos. - Celebración de convenios comunales para la administración en áreas verdes y ejecución de proyectos de infraestructura humana.
Debilidades	Amenazas
- Maquinaria pesada municipal completamente depreciada. - Alta morosidad y acciones sobre el pendiente de cobro poco eficiente. - Escaso personal en cobro (Importante para la salud financiera de la municipalidad). - Instalaciones y edificios municipales inadecuados y con poco espacio para crecer. - Presupuesto con bajo índice de crecimiento. - No existe un Plan de Gestión para el fortalecimiento técnico institucional de la Alcaldía. - Retrasos en tiempos derivados del proceso de autorización de instrumentos, estrategias y proyectos. - No se ha realizado el diagnostico de las regulaciones municipales para emitir las recomendaciones. - Tecnologías instaladas dentro de la Unidad Administrativa responde deficientemente a las mejores propuestas.	- El plan regulador se ha convertido en muchos casos en la obstrucción para el desarrollo local, cuya normativa está desfasada de la realidad nacional. - Cambios en la legislación nacional que puedan afectar el sector municipal. - Concesiones Mineras y Represas Eléctricas. - Inseguridad y delincuencia - Permanencia de Grupos Antisociales - Bajo nivel de la cultura tributaria en la población del municipio. - Que instituciones u ONG”S presentes en el municipio y Gobierno Central retiren fondos que apoyen el componente de fortalecimiento institucional de la municipalidad. - Partidización de la gestión del municipio.

Fuente: Elaboración propia.

2.1.4. Visión

Construir un modelo de desarrollo ciudadano y comunitario a corto, mediano y largo plazo, con la participación decidida de diferentes sectores de la sociedad, como constructores y vigilantes del cumplimiento de las estrategias diseñadas para mejorar la calidad de vida y alcanzar el bienestar de la población del Distrito Central.

2.1.5. Misión

Establecer una administración municipal eficiente y efectiva, así como una línea de trabajo orientada a construir el desarrollo sostenible de la capital de Honduras, involucrando la participación activa de la ciudadanía

2.2.TEORÍA DE SUSTENTO

La presente Guía Metodológica para la aplicación de elementos del enfoque de "Mejoramiento de Vida" (Seikatsu Kaisen), surge como parte de la disposición de la Cooperación Internacional del Japón (JICA) como parte del "Establecimiento de la Red de Centro América, República Dominicana y México para el desarrollo rural participativo, realizando en Japón desde el año 2005.

Esta herramienta propicia el desarrollo local desde la persona para la definición de una política de Estado, principalmente para la atención de comunidades rurales con bajo índice de desarrollo humano.

Se afirma que el mejoramiento de vida en Japón se debe a la fuerte voluntad y esfuerzo de los miembros de la comunidad y principalmente de las promotoras de mejoramiento de vida; actividades bien incorporadas en el sistema administrativo japonés.

El Concepto de mejoramiento de vida tiene como principal elemento de enfoque, el

“Desarrollo Humano”. Este tipo de desarrollo debe ser el común denominador de cualquier acción, actividad, proyecto o programa, así como la principal filosofía de los actores involucrados, ya que solo así podemos ser congruentes en decir que estamos propiciando desarrollo humano desde el desarrollo humano mismo.

2.3.CONCEPTUALIZACIÓN

- Cooperación Internacional del Japón: “Más conocida por el acrónimo de JICA, es una agencia independiente que coordina la asistencia pública oficial internacional de Japón. Está orientada a ayudar al desarrollo económico y social de los países en desarrollo y promover la cooperación internacional” (Agencia de Cooperación Internacional del Japón, 2018).

- Estrategia: “Una planificación de algo que se propone un individuo o grupo. Estrategia empresarial o estrategia corporativa, conjunto de acciones que alinean las metas y objetivos de una organización” (Ronda, S.F.).

- Gestión: “Es asumir y llevar a cabo las responsabilidades sobre un proceso (es decir, sobre un conjunto de actividades) lo que incluye: La preocupación por la disposición de los recursos y estructuras necesarias para que tenga lugar” (Uranga, 2001).

- Indicadores: “Es una característica específica, observable y medible que puede ser usada

para mostrar los cambios y progresos que está haciendo un programa hacia el logro de un resultado específico" (Mondragón, 2002).

- Mancomunidad: "Corporación legalmente constituida por la unión de varios municipios o provincias" (Asociación de Municipios de Honduras (AMHON), 2018).

- Municipalidad: "Corporación o grupo de personas integrado por un alcalde o intendente y varios concejales que se encarga de administrar y gobernar un municipio" (Asociación de Municipios de Honduras (AMHON), 2018).

- Planeamiento: "Se denomina como planeamiento a aquel proceso metódico que se diseña con la misión de lograr un objetivo, poniéndolo en términos más simples, el planeamiento implica la elaboración de un plan que nos permitirá llegar a la concreción de un fin propuesto" (Marroquín, 2012).

2.4.MARCO LEGAL

La Secretaria Técnica de Planificación y Cooperación Externa (SEPLAN) mediante acuerdo No. 00132 del 26 de junio, 2013, el Secretaria de Estado en los despachos de la Secretaria Técnica de Planificación y Cooperación Externa en consideración de las primeras experiencias de planificación municipal en el país, como una política gubernamental, teniendo como soporte legal la Ley de Municipalidades, en alianza estratégica con la Secretaria de Gobernación y Justicia (SGJ) y el Fondo Hondureño de Inversión Social (FHIS).

Normativa "Criterios Básicos para la Formulación de los Planes de la Estrategia de Desarrollo Municipal, en el Marco de la Estrategia de Reducción de la Pobreza, por decreto 70-2002". (Congreso Nacional de la República de Honduras, 2002)

Ley de Ordenamiento Territorial la gestión y mantenimiento de Registro Nacional de Normativas del Ordenamiento Territorial (RENOT) mediante decreto legislativo No.180-2003, corresponde a la SEPLAN y que éste se establece como el sistema especializado para registrar toda la información territorial. (Congreso Nacional de la República de Honduras, 2003)

Según el artículo 116 de la Ley General de la Administración Pública establece los actos de la administración pública adoptarán la forma de Decretos, Acuerdos, Resoluciones y Providencias. (Poder Judicial de la República de Honduras, 1986)

"Publicación de la Normativa PDM-OT (Plan de Desarrollo Municipal con el enfoque de Ordenamiento Territorial, Acuerdo Ministerial SEPLAN No.00132, 26/6/2013)" (República de Honduras, 2013). Un elemento central del proceso de desarrollo planteado por la Visión de País y Plan de Nación aprobada mediante Decreto Ley No 286-2009, es el enfoque de desarrollo regional que se constituye en el modelo de gestión más apropiado para lograr el crecimiento económico y social del país.

CAPÍTULO III. METODOLOGÍA

El diseño del marco metodológico constituye la parte medular de la investigación, Se refiere al desarrollo propiamente dicho de ella. "La definición de la población sujeta a estudio y la selección de la muestra, diseño y aplicación de los instrumentos, la recolección de los datos la tabulación, el análisis y la interpretación de los datos" (Hurtado Leon & Toro Garrido, 2007, p. 90).

- Diseño y organización

El diseño de los PDM-OT se rige bajo el marco legal de la Normativa PDM-OT (Plan de Desarrollo Municipal con el enfoque en Ordenamiento Territorial, Acuerdo Ministerial SEPLAN No. 00132, 26/06/2013), publicado en el Diario Oficial "La Gaceta" (28/08/18).

Para el año 2014 se socializó la metodología con el Sr. Alcalde Municipal José Tomas Ponce Posas, de igual manera, en ese mismo mes se conformó el quipo motor inicial, formado por la oficina municipal de Gobernabilidad.

Además, fue necesario el apoyo de la mancomunidad en la capacitación y monitoreo del equipo motor bajo la Dirección del Lic. Eddyl Fernando Banegas Guifarro, cuyos contenidos de formación se describen en las siguientes etapas del proceso metodológico del PDM-OT:

1. Etapa 1: Censo Demográfico y Socioeconómico Municipal.
2. Etapa 2: Planificación del Desarrollo Comunitario (PDC).
3. Etapa 3: Planificación del Desarrollo Municipal (PDM).
4. Etapa 4: Gestión y Ejecución del Ciclo Comunitario y Municipal de Proyectos.

De igual manera, dentro de la organización inicial se planteó la contratación de personal técnico para apoyar en cada una de las etapas del proyecto, así como también el involucramiento activo de los líderes comunitarios, medios de comunicación e institucionalidad presente en el municipio.

- **Promoción e inducción**

La difusión y promoción del proyecto son acciones de un proceso educativo y reflexivo, que ayudan a formar nuevas visiones y generan propuestas que conducen a cambios en el sistema de vida de los actores del proyecto. La difusión y promoción debe ser realizada en forma continua, amplia y masiva, donde los actores trabajan organizadamente en diferentes momentos.

Esta etapa consiste en la participación activa de técnicos y líderes comunitarios que adquieran las habilidades y destrezas para desarrollar la metodología de levantamiento participativo de información para la construcción de indicadores socioeconómicos a nivel comunitario y municipal. De hecho, la metodología requiere la representatividad de al menos tres líderes comunitarios de diferentes organizaciones civiles para percibir la debida inducción y participación coherente de los mismos.

- **Levantamiento**

Para que un levantamiento sea productivo se debe disponer de tiempo para atender el equipo que va realizar el mismo, el equipo tendrá que medir y recolectar los datos necesarios independientemente del tamaño del área. Así mismo en la medida de lo posible obtener información completa, utilizando las herramientas adecuadas. Los datos recolectados en el

levantamiento darán como resultado información que proporcionara una visión general de la situación social y económica del Municipio, facilitando el accionar de los actores involucrados pues de antemano conocerán hacia donde deberán encaminar esfuerzos desarrollando proyectos que potenciara capacidades en las diferentes comunidades.

Además, es en la etapa del levantamiento donde se considera el diseño del plan de trabajo, el cual requeriría la preparación de documentación indispensable como los croquis o mapas censales por comunidad, control de calidad de las boletas, jornadas de levantamiento, re-levantamientos, información secundaria y de jefes de familia, entre otras.

- **Tabulación** y **análisis**.

Los resultados del levantamiento de la información serán procesados a través de su respectiva tabulación y consolidado para el análisis e interpretación de los resultados que permitan generar conclusiones y recomendaciones en informes de avances respectivos.

Previamente a la digitación se ha de capacitación sobre los procesos de codificación, digitación y manejo de la base de datos, emisión y revisión de informes, elaboración del borrador del informe, validación del estudio y realizar las correspondientes correcciones, ediciones y presentaciones a la corporación municipal.

- Validación, edición y socialización.

Una vez validada la información se inició la socialización de los resultados con los principales actores: el Alcalde y la Corporación Municipal de Olanchito, Yoro, Colón, y posteriormente se procedió a la ejecución del proyecto de la siguiente manera:

- Año 2014: Se designaron, cuatro coordinadores, ocho técnicos digitalizando, haciendo un total de cuarenta y nueve técnicos contratados en este periodo que consistía del 29/09/2014 al 30/10/2014

- Año 2015Se designaron, cuatro coordinadores, dieciocho técnicos digitalizando, un supervisor ,haciendo un total de cuarenta y cuatro técnicos en lo que trascendió este segundo periodo fue 15/02/2015 al 31/03/2015

- Año 2016 Se destinaron, tres coordinadores, cinco técnicos digitalizando, y realizando el levantamiento de línea base cinco técnicos y un técnico programador para efectuar las asambleas comunitarias en total fueron cuarenta y tres técnicos el periodo comprendido del 06/09/2016 al 30/11/2016 por lo tanto resaltamos que en lo que fue el transcurso de este periodo se realizaron actividades mancomunadas entre P.D.C y línea Base.

- Año 2017 Se designaron, cinco coordinadores, dos supervisores, siete técnicos para el levantamiento de línea base, uno digitalizando las fichas socio económicas del levantamiento haciendo un total de sesenta y dos técnicos siendo estas actividades ejecutadas mancomunadamente con PDC y línea Base en el tiempo comprendido de 01/03/2017 al 07/04//2017 y del 17 al 21 de Abril digitalizando dieciocho técnicos.

3.1.CONGRUENCIA METODOLÓGICA.

El proyecto de investigación se basó en el estudio de ejes temáticos e indicadores de las variables en cuestión, que según hipótesis de los promotores del proyecto, representa la máxima capacidad de optimización administrativa y gestión municipal en el municipio de Olanchito, Yoro. Para lo anterior se realizó un levantamiento socioeconómico global (No se utilizó muestreo) en base a las condiciones del entorno, debido a la falta de datos estadísticos acerca del comportamiento de los indicadores en los diferentes escenarios. Básicamente la manera de recolectar los datos fue a través del levantamiento de una encuesta a los jefes de familia de cada vivienda del municipio.

Esta fue la manera más directa para poder obtener información, la que sirvió para la construcción del PDM-OT y las respectivas conclusiones y recomendaciones. En este apartado se pretende conjugar y establecer claramente la relación directa entre el objetivo general, objetivos específicos, pregunta de investigación con las hipótesis planteadas y las variables de estudio, sus dimensiones y sus indicadores. De esta manera se asegura que la investigación se basé en planteamientos coherentes y de análisis.

3.1.1. Matriz Metodológica.

A continuación se presenta la investigación de las variables, las cuales han sido consideradas como las más importantes, relacionadas al cumplimiento de los avances significativos en la planificación y cumplimiento de los ODS y ODM. Esta matriz refleja la congruencia de las preguntas de investigación con respecto a los objetivos planteados en el presente escrito.

Tabla 5. Matriz de Congruencia Metodológica

Problema	Preguntas de Investigación	Objetivo General	Objetivos Específicos	Variables Independientes	Variable Dependiente
¿Cuáles deben ser los lineamientos y acciones estrategias por tomarse en cuenta dentro del plan de desarrollo municipal de Olanchito, Yoro?	¿Cuál es la situación actual del municipio de Olanchito, Yoro?	Analizar cuáles deben ser los lineamientos y acciones estrategias por tomarse en cuenta dentro del PDM-OT del municipio de Olanchito, Yoro.	Describir cuál es la situación socioeconómica actual del municipio de Olanchito, Yoro.	Formulación del estudio demográfico y socio-económico del municipio de Olanchito, Yoro.	Capacidad de construir los lineamientos y acciones estratégicas comunitarias para la formulación del Plan de Desarrollo Municipal con Enfoque en Ordenamiento
	¿Cuáles son las acciones y líneas estratégicas de desarrollo del municipio de		Identificar cuáles son las acciones y líneas estratégicas de desarrollo del municipio de	Formulación del Plan de Desarrollo Comunitario. Formulación del	

	Olanchito, Yoro?		Olanchito, Yoro.	Plan Zonal Territorial.	Territorial en el municipio de Olanchito, Yoro.
	¿Cuál es la visión compartida a futuro que se tiene para el municipio de Olanchito, Yoro?		Determinar cuál es la visión compartida a futuro que se tiene para el municipio de Olanchito, Yoro.	Formulación del Plan Estratégico de Desarrollo Municipal (PEDM).	

Fuente: Elaboración propia.

3.1.2. Operacionalización de Variables

Tabla 6. Operacionalización de las Variables

Variable Independiente	Definición Real	Definición Ocupacional	Dimen-sión	Indicadores	No.
Formulación del estudio demográfico y socio-económico del municipio de Olanchito, Yoro.	En el marco social es toda información demográfica del municipio, mediante una boleta que contiene un conjunto de indicadores encaminadas a la identificación cercana de las verdaderas condiciones de vida y necesidades básicas satisfechas de la comunidad.	En toda información relacionada a los indicadores (Demográficos, Salud, Educación, Fuerza de Trabajo, Vivienda, Participación, Seguridad Ciudadana, Seguridad Alimentaria, Ordenamiento Territorial, Agua y Saneamiento y Servicios Públicos) que	Social	Ordenamien-to Territorial	1
				Salud y Nutrición	2
				Educación	3
				RR. NN. y Ambiente	4
				Grupos Vulnerables	5
				Vivienda	6
				Agua y	7

	En el marco económico son aquellos datos que determinan la actividad agrícola y no agrícola del municipio, variantes y determinantes del crecimiento y desarrollo económico del municipio. Que se levantan en las comunidades en un periodo determinado y que representan el punto de partida en los sucesivo medir el desarrollo de un ente, territorio o población, potencialidades y debilidades.	permiten fundamentos estadísticos para la toma de decisiones encaminadas a la mejora de las condiciones de vida del municipio.	Econó -mico	Saneamiento	
				Economía	8
				Seguridad Alimentaria	9
				Tierra	10
				Participación	11
				Seguridad Ciudadana	12
				Infraestruc-tura Social	13
				Turismo	14
Formulación del Plan de Desarrollo Comunitario.	Estilo de planificación con enfoque KAIZEN y con acciones de Ordenamiento Territorial con los indicadores en cumplimiento de los ODS y ODM.	Proceso de planificación a nivel de mancomunidad y municipal, priorizando proyectos según el análisis realizado en la primera etapa.	Fortale cimien to de la gestió n comun itaria.	Beneficiarios .	15
				Sostenibili-dad Financiera	16
				Importancia	17
Formulación del Plan Zonal Territorial.	Consolidación de Planes de Desarrollo Comunitarios que comprenden el municipio.	Extensión del área de impacto comunitaria, constituyendo el Plan Operativo Anual y el Plan de Inversión Municipal	Necesi dades Primar ias	Impacto	18

		Anual.			
Formulación del Plan Estratégico de Desarrollo Municipal (PEDM).	Formulación de una visión compartida, objetivos y líneas estratégicas en el PEDM, bajo la metodología PEC (Proyectos Ejecutados por la Comunidad).	Priorizados de proyectos mediante perfiles y con una convergencia institucional.	Partici pa-ción Institu cio-nal	Dirección Estratégica	19

Fuente: Elaboración propia.

3.1.3. Hipótesis

H1: El Plan de Desarrollo Municipal con Enfoque en Ordenamiento Territorial tomará en cuenta los lineamientos y acciones estratégicas comunitarias en el municipio de Olanchito, Yoro.

3.2.ENFOQUE Y ALCANCE DE LA INVESTIGACIÓN

Esta es de tipo mixto (cuantitativo y cualitativo) ya que tuvo como objeto describir como la administración pública lleva a cabo la gestión, como ser estrategias, formas de operar u otras habilidades y actividades desarrolladas. Lo anterior fue necesario para un acercamiento considerable respecto al tema de alcance del estudio, orientado a la gestión pública y procesos de empoderamiento de los gobiernos locales. Con un alcance descriptivo, la formulación de preguntas de investigación se basó en una encuesta socioeconómica directa a la población, asambleas comunitarias e institucionales en base al objetivo general, el cual fue: Determinar las perspectivas y relaciones entre el entorno social-económico, la gestión de la administración pública y la dirección institucional en Olanchito, Yoro, esto para obtener conclusiones relevantes y de aprovechamiento para la municipalidad.

3.3.DISEÑO DE LA INVESTIGACIÓN

La investigación tuvo el objetivo de describir las variables independientes, sin ninguna manipulación de parte de los investigadores, llevando a cabo una investigación de tipo no experimental, puesto que las eventualidades, escenarios y fenómenos ocurridos se estudiaron sin alteración o influencia alguna. Así mismo, cabe señalar que la información se recolectó en una única oportunidad, por lo tanto la investigación se trató con carácter de no experimental, abordando el tiempo de ocurrencia prospectivo, registrando los hechos a medida que van ocurriendo (Levantamiento de Información de Línea Base en la primera etapa, percepciones, criterios y proyectos generados en la segunda, tercera y cuarta etapa). En relación a la periodicidad y secuencia se considera de corte transversal o transeccional, en la que se estudian cuatro variables independientes simultáneamente. En base al análisis y alcance, este se considera como un análisis descriptivo, puesto que está dirigido a definir la situación actual de las variables.

3.3.1. Población

La población a la cual se dirige esta investigación gira entorno a la percepción del equipo motor municipal, en contraste con los análisis realizados al Censo 2013 del Instituto Nacional de Estadística de Honduras, datos estadísticos de la Secretaría de Educación, Secretaria de Salud y Secretaría de Gobernación, Justicia y Descentralización; en la que se concluyó e identificaron alrededor de 18,479 viviendas, con un promedio de 4.46 habitantes por vivienda; aproximadamente 91,485 habitantes. Cabe mencionar, que se obtuvieron datos de todos los niveles socioeconómicos, sin distinción alguna que pudiera limitar la obtención de la información.

3.3.2. Muestra

En relación a la muestra, se considera toda la muestra, y considerando que el municipio de Olanchito, Yoro, según: "(Secretaria de Gobernación, Justicia y Descentralización, 2018) es categoría A, y en base a la Carta de Compromiso firmada por el Sr. Alcalde Municipal José Tomás Ponce Posas, esta alcaldía debe regirse por el proceso FOCAL (PDM-OT) en temas de planificación, realizando acciones en todo el municipio. En ese sentido, se visitaron 18,479 viviendas, de las cuales únicamente se pudo obtener información de 18,479 viviendas, teniendo un margen de no respuesta del 10%, pero cuyo valor no pudo disminuirse por cuestiones presupuestarias, pero sin influencia alguna en las tendencias generales del municipio, salvo casos específicos de comunidades a las cuales se les dará un procedimiento alternativo de seguimiento y monitoreo del comportamiento de los indicadores. Los resultados obtenidos de la investigación son los siguientes:

3.3.3. Unidad de Análisis

La unidad de análisis está comprendida por los jefes de familia de las viviendas, líderes comunitarios y sociedad civil influyente en la comunidad y municipio.

3.4.TÉCNICAS E INSTRUMENTOS.

En esta sección se describen las técnicas y herramientas utilizadas en la investigación de campo para este estudio. Los instrumentos y técnicas utilizadas están apegadas a la conveniencia para la recolección de datos relevantes y términos enmarcados en la hipótesis, las cuales pretenden describir en este estudio. Estas técnicas deben reunir no solo principios básicos de validez y confiabilidad, sino seguir una rígida estructura de requisitos legales y administrativos que verifiquen, sustentes y validen los procedimientos aplicados.

3.4.1. Instrumentos Cuantitativos

3.4.1.1.Cuestionario

Para la I Etapa del PDM-OT; Levantamiento Socioeconómico de Línea Base se utilizó un cuestionario el instrumento cuantitativo más común en la recopilación de datos, para el cual, mediante una boleta facilitada por la Asociación de Municipios de Honduras (AMHON) de 48 preguntas. Este cuestionario pretende obtener datos estadísticos sobre los catorce indicadores socioeconómicos considerados en el PDM-OT, apegados a los ODS y ODM. Este contiene preguntas cerradas. En el apartado de anexos, se incluye el cuestionario utilizado durante las entrevistas con los jefes de familia de las diferentes comunidades visitadas.

3.4.2. Instrumentos Cualitativos

3.4.2.1.Guía Metodológica

Para la formulación de los PDC, PZT y PEDM, fue necesario la implementación de una guía metodológica estandarizada y facilitada por la Unidad de Planificación Territorial de la SGJD y JICA. En el apartado de anexos, se incluye las generalidades de la guía metodológica utilizada durante la ejecución de estas etapas en las diferentes comunidades e instituciones consideradas.

3.4.3. Técnicas

3.4.3.1.Encuesta

Esta técnica se utiliza con el propósito de determinar la situación socioeconómica de la comunidad y el municipio, mediante la identificación de información específica que permita la

elaboración de indicadores principales para medir dichas condiciones, en diversas áreas que son básicas para conocer el nivel de desarrollo o pobreza de la comunidad.

3.4.3.2.Grupo Focal

El proyecto busca el empoderamiento comunitario e institucional, por lo que como técnica de investigación permite la interacción entre partes interesadas, convergencia de ideas diversas, relevantes y coherentes, encaminado al desarrollo de las temáticas de interés bajo lineamientos preestablecidos pero sin influencia alguna sobre las reacciones vertidas en él.

3.5.FUENTES DE INFORMACIÓN.

3.5.1. Fuentes Primarios

Dentro de las principales fuentes que dieron origen a los resultados de la presente investigación se tienen como escritos como Planes de Desarrollo Municipal, así mismo se basó en investigaciones de instituciones gubernamentales internacionales. Cabe mencionar que también se tuvo una importante presencia de libros e investigaciones en el ámbito local, pero haciendo mayor énfasis en los grupos focales (asambleas comunitarias e institucionales). Tales espacios de trabajo se fundamentaron con la intención de obtener la información.

3.5.2. Fuentes Secundarios

La recolección de información secundaria se lleva a cabo a través de la consulta de documentos, revistas sociales, boletines informativos de la Secretaria de Gobernación, Justicia y Descentralización, Embajada de la Cooperación Internacional del Japón (JICA), Asociación de

Municipios de Honduras (AMHON), entre otros. Algunos documentos fueron obtenidos mediante visitas a diferentes portales institucionales público-privado, CRAI UNITEC, entre otras.

3.6.LIMITANTES DE LA INVESTIGACIÓN

- Escaso tiempo para la realización de una investigación exhaustiva.
- Poca información en el ámbito local concerniente a datos socioeconómicos, y los que existen, no poseen suficiente base de contenido y legal.
- Carencia de procesos metodológicos verídicos y racionales.
- Carencia de instituciones gubernamentales que regulen la planificación territorial.
- Dificultades presupuestarias para incentivar el avance de las etapas del proyecto.

CAPÍTULO IV: RESULTADOS Y ANÁLISIS

4.1.ETAPA 1. FORMULACIÓN DEL ESTUDIO SOCIOECONÓMICO DE LEVANTAMIENTO DE LÍNEA BASE.

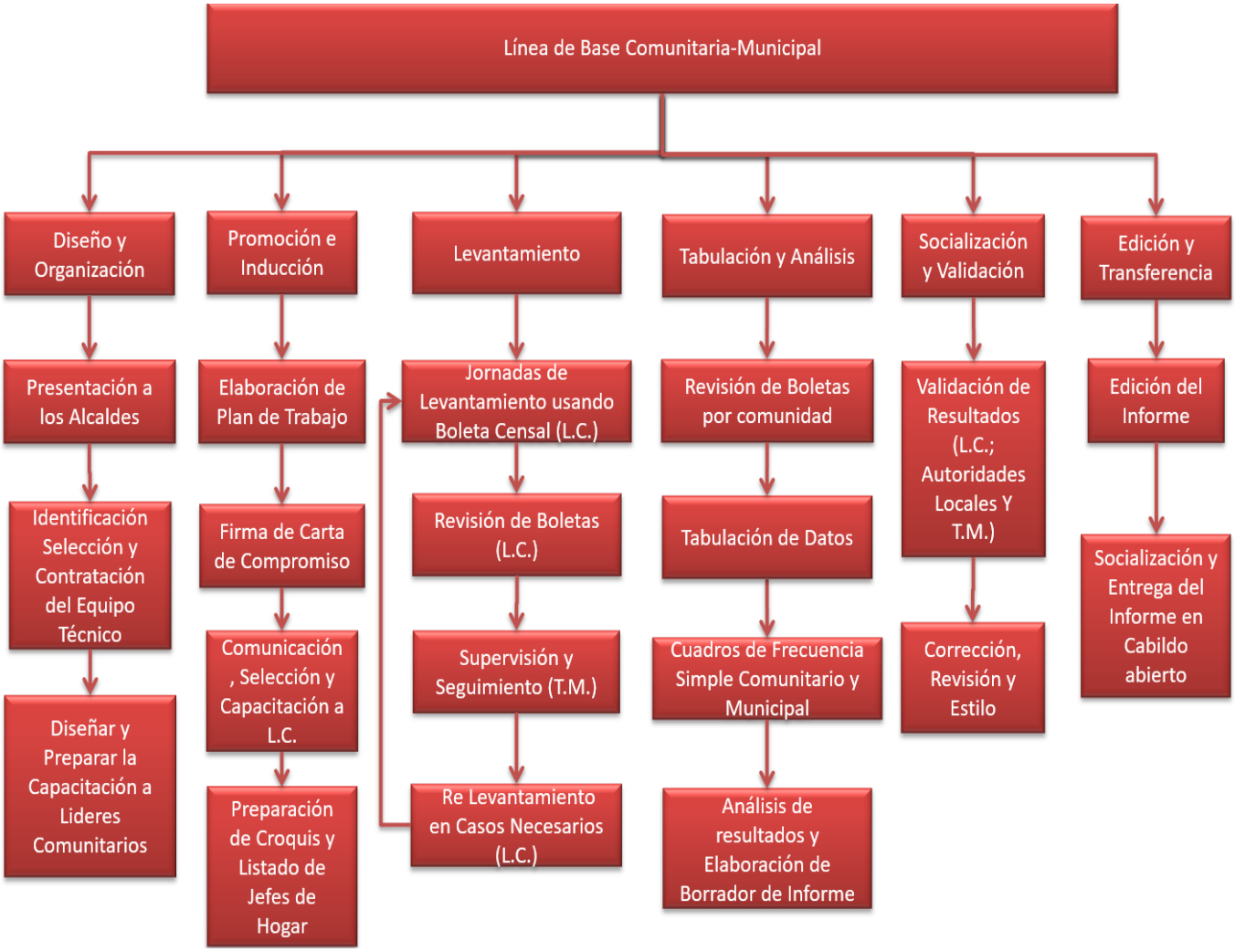

Figura 10. Etapa 1, Censo Demográfico y Socioeconómico

Fuente: Unidad de Planificación Territorial, SGJD, 2018.

4.1.1. Antecedentes Históricos del Municipio

4.1.1.1.Surgimiento del municipio

En el Municipio de Olanchtito,Yoro existen versiones contradictorias sobre la fundación de Olanchito, pero se considera como valedera y creíble la que refiere a Diego de Alvarado como

fundador de la ciudad en 1530 con el nombre de Villa de San Jorge de Olanchito, bajo la intendencia de Comayagua.

Otra versión da por hecho la fundación de Olanchito en 1611, poco después de provocarse un gran deslave de piedras, lodo y árboles al estancarse las aguas del río cercano al Cerro El Boquerón, el que arrasó la comunidad San Jorge de Olancho o de Huylancho, a pocos kilómetros de Catacamas. Varias familias sobrevivientes del desastre guiados por el sacristán de la parroquia de aquel lugar se trasladaron hasta el Valle del Aguán en busca de un sitio donde ubicarse, habiéndose establecido en la margen derecha del río del mismo nombre, en lo que hoy se denomina Ciudad Vieja, luego la comunidad fue trasladada al sitio donde se encuentra actualmente en la margen izquierda, a siete kilómetros aproximadamente en línea recta del lugar original, abandonado por la presencia de enfermedades e incomodidades provocadas por insectos dañinos a la salud de los comuneros.

Una tercer versión señala que los fundadores llegaron de Olancho pero se asentaron en lo que actualmente es la comunidad de Agalteca.

4.1.1.2.Fecha de fundación.

De acuerdo con el anuario estadístico de Antonio Vallejo, este poblado lo fundó el capitán Diego de Alvarado en 1530, con el nombre de San Jorge de Olanchito. En el seno eclesiástico de 1791 aparece como curato. En la primera división territorial del Estado de Honduras en 1825, figura como partido del departamento de Olancho. En el censo de población de 1887 ya aparece como municipio del distrito de su mismo nombre.

4.1.1.3.Origen del nombre del municipio.

La ciudad debe su nombre según una de las versiones históricas; a pobladores de la localidad de San Jorge de Olancho quienes afectados por el derrumbe del cerro El Boquerón, se vieron obligados a migrar a otro territorio fundando una pequeña localidad conocida como San Jorge de

Olanchito, con el paso del tiempo la población se fue incrementando y creciendo tanto económica como políticamente y entonces la ciudad fue tomando forma y adquirió el nombre de Olanchito.

4.1.1.4.Primeros pobladores y Comunidades

En relación con la población autóctona, al momento de la conquista española, el Valle Aguán estaba poblado por indígenas aguerridos de distintas tribus. Según los vestigios arqueológicos encontrados a lo largo y ancho del territorio en referencia, se concluye que mantenían interrelaciones con otros pueblos de América Central y de México. Los habitantes de estas tribus fueron sofocados a filo de espada y luego de arcabuz para posteriormente someterlos al adoctrinamiento de la religión católica.

4.1.1.5.Categorización municipal

El Dr. Antonio R. Vallejo, dice que la actual ciudad de Olánchito fue fundada por el Capitán Diego de Alvarado en 1530, con el nombre de San Jorge de Olánchito. En el primer recuento de población en 1791 aparece como cabecera de curato y en la División Política Territorial de 1889 figura como Distrito formado por el Municipio de Olánchito y Arenal.

4.1.1.6.Costumbres, Tradiciones y Gastronomía

También el en municipio existen varias tradiciones como ser: Toreada de la danta (Agalteca, Chorrera) Procesiones de semana Santa, Carnaval del Jamo, Celebración del Santo Patrón San Jorge, Celebración de la semana cívica, celebración de cumpleaños con pastel y piñatas, quedarse en velorio hasta la hora de sopa y café con galletas, asistir los domingos a misa, elaboración de nacatamales, pasteles, chicharrones, elaboración de mieles y sopa de pescado en semana santa, adornar o vestir la cruz para el 03 de Mayo , hacer sonar la sirena Municipal a las doce de la media noche en navidad y año nuevo)

Comidas, Bebidas y Postres Típicos.

Comidas

Jamo en Coco, con arroz blanco, y guineos, Tamalitos de teocinte (Tolupanes)
Sopa de Mondongo, Sopa de Jute (Tolupanes), Sopa de olla, Pata de cerdo con Yuca
Nacatamales, Arros blanco con legia de frijoles y guineo
Montucas, Tamalitos de elote, Frijoles fritos con huevo y aguacate
Cuajada con tortillas de maíz, Huevos tibios, Yuca con chicharrón, Tapado de carne seca de res
Baleadas, Carne Asada, Sopa de Arroz de maíz, con gallina de patio, Sopa de frijoles, con chicharrón y huevos, Chuletas con tajadas y ensalada verde.

Bebidas Tradicionales

Horchata, Frías de Pinol, Fresco de masa, Chicha de Piña, Limonadas, Fresco de nance
Fresco de melón, Fresco de guanábana, Fresco de papaya, Chicha de Calaguala, fresco de Tamarindo, Fresco de naranja Agria, Fresco de Toronjas.

Postres

Torrejas, Tableta de leche, Jalea de piña, Arroz con leche, Rosquillas en Miel, Champer en Miel
Mango en Miel, Pan de Maduro, Donas, Pan de casa, Tableta de coco.

La comida típica de Honduras y por ende de este Municipio está basada en carnes, aves y pescados, tortillas, frijol, arroz, productos lácteos como: quesos y mantequillas de la zona, verduras o legumbres, y frutas. El café como bebida aromática no falta en todo el territorio nacional para acompañar el desayuno, la cena o a cualquier hora del día.

4.1.4.7.Patrimonio histórico.

Entre las curiosidades que dejó la Estándar Fruit Company, fun un túnel, que cruza el cerro Quemado, según los pobladores más antiguos, indicaron que el cerro fue dinamitado para que pasara su tren, ahora en desuso, es quizás el único túnel en Honduras. El túnel tiene aproximadamente 200 metros de distancia, está reforzado por concreto en ambas puntas, y la lana verdoza ha creado un ambiente ideal que debería conocer.

El municipio de Olanchito cuenta como patrimonio histórico la Iglesia Católica y Palacio Municipal .

Sin embargo, Olanchito tiene una interesante historia, todavía se puede ver en restaurantes como Casa Blanca a unos metros de la Iglesia Central, aquí podrá observar vestigios de rieles, puertas antiguas y objetos que los extranjeros traían en la época del oro verde, y que eran vendidos a las

familias acomodadas de este municipio.

4.1.4.8.Primeros servicios públicos.

La Red Vial del Municipio está constituida por un total de 348.56 Kilómetros. En el área urbana se tiene un total de 117.56 Kilómetros de calles aproximadamente, de las cuales 12.30 Kms están pavimentadas, distribuidas de la siguiente manera:

En el área rural se tiene un total de 145.30Kms de calles con material de balastro, con capa asfáltica 43 Kms y doble tratamiento 47 Kms aproximadamente, Haciendo un total de 235.30 Kms.

No	**MATERIALES DE VIAS DE COMUNICACION**	**Cantidad**
1	Concreto Hidráulico (Área Urbana)	12.30 kms
2	Concreto Hidráulico (Área Rural)	3.27 kms
4	Asfalto (Área Rural)	90.00 kms
5	Adoquinadas	No hay
6	Empedrado	0.13 kms

Vias de comunicion: las calles que conectan el casco urbano con sus aldeas y caseríos se encuentran en buen estado en la época de verano y en estado regular cuando es la temporada de invierno. Medios de comunicación: Por el gran crecimiento del municipio en los últimos años cuenta con los servicios de telefonía fija, móvil y Correo Nacional proporcionados por la empresa de Hondutel, y las empresas de telefonía móvil Claro y Tigo se cuenta además con servicios de Internet, Radio emisoras, Televisión por cable. Sitios recreativos: En casco urbano cuenta con canchas de futbol y básquet para la recreación de los adolescentes, del mismo modo cuenta con el Parque Central, Refugio de vida Silvestre Colibrí, Casa de la Cultura, Bibliotecas Infantil, Biblioteca Publica Municipal, Museo entre otros. Electrificacion: Es uno de los municipios de Honduras que se encuentra en un 95% electrificado, algunas comunidades por su difícil acceso no cuentan con este servicio pero ellos poseen paneles solares.

4.1.4.9.Personajes relevantes por su aporte y prestigio al municipio.

Personajes relevantes por su aporte y prestigio al Municipio.

- Ramón Amaya Amador (Escritor)
- Dionisio Romero Narváez (Escritor, Columnista y Alcalde)
- Francisco Murillo Soto (Maestro y Creador de la semana Cívica)
- Roger Orellana Irías (Maestro, Escritor y Alcalde)
- Francisco J. Mejía (Maestro y fundador del Instituto que lleva su nombre)
- Ramón Duran (Maestro y fundador del Instituto nocturno José Trinidad Cabaña)
- Celeo Murillo Soto (Poeta y Alcalde)
- Roberto Quezada (Escritor)
- Marco Tulio del Arca (Poeta)
- Heber Sorto (Poeta)

. De igual manera existieron pintores como ser Fabio Benardino Cárcamo, Sergio Santiago Almendarez, Cesar Sandoval, Cesar Tinoco y José Renán Rosales.

4.1.4.10. Actividades económicas que se sustentan a la población.

La principal actividad económica de Olanchito Yoro es la producción ganadera, rubro que emplea a muchos ciudadanos. Cambien sus pobladores se dedican en gran escala al comercio y a la agricultura. Comercio; Debido a su posición geográfica, Olanchito es paso obligado entre el departamento de Colón y Atlantida, por lo que la actividad comercial es significativa reflejada en una gran cantidad de almacenes y pequeñas tiendas que suplen bienes básicos como abarrotería y algunos productos agropecuarios. Ganadería; La ganadería se caracteriza por ser extensiva, de bajo nivel tecnológico y doble propósito.

Un resumen de otros rubros de producción agropecuaria importantes en el municipio se detallan a continuación:

Producto	**Producción promedio anual**	
Café	31,510	quintales
Plátano	4,345.000	libras
Sandía	1,551.100	unidades

Yuca	13,400	quintales
Palma	800	toneladas.
Banano	30	millones de cajas
Ganado porcino	16, 640	unidades
Aves (gallinas)	68,295	unidades

4.1.2. Ubicación gráfica

4.1.3. El municipio de Olanchito se encuentra ubicado al noroeste del departamento de Yoro. Sus coordenadas son 15º 29” 03´latitud Norte, 86º 34” 00´ longitud Oeste.

Figura 11. Mapa de la República de Honduras/Departamento de Yoro

Fuente: sitio web Mapa de Honduras con sus Departamentos (2018).

4.1.3.1.Límites territoriales.

- Al Norte: Municipios de Jutiapa, La Ceiba, Másica, El Porvenir y San Francisco en el departamento de Atlántida.
- Al Sur: Municipios de Gualaco, Guata y Esquipulas del Norte en el departamento de Olancho y con Arenal y Jocón en Yoro.
- Al Este: Municipio de Sabá en el departamento de Colón.
- Al Oeste: Municipio de Yoro.

Figura 12. Departamento de Yoro con sus Municipios

4.1.3.2.Extensión territorial.

El Municipio de Olanchito territorialmente es el segundo más extenso del Departamento de Yoro, está flanqueado al Norte por la cordillera de Nombre de Dios y al Sur la Sierra de La Esperanza, prolongación de la de Sulaco y en el centro la parte alta y media del Valle del Aguán, Extensión Territorial: 2,069.4 $Kms^{2,}$, Altura: 160 msnm (en la ciudad, Ubicación: Latitud Norte: 15º 28' y 54”, Longitud Oeste: 86° 34' y 04”

4.1.4. Contexto biofísico

4.1.4.1.Topografía del municipio.

La topografía del municipio es plana y ondulada en la sub región del Alto y Medio Aguan, con pendientes medianas y hasta pronunciadas en la zona alta de la Cordillera de Nombre de Dios en el lado norte donde alcanza alturas de 1565 msnm y la zona montañosa de la Sierra de la Esperanza en el lado Sur con alturas de 1800 msnm.

- Montañas: Montaña Los Liquidambos, Montaña del Aguacatal
- Cerros: Cerro el Retiro, Cerro Grande, Cerro La Libertad y Cerro Pintol.

Tipología de la problemática diferenciada en la tenencia de la tierra

Productores sin tierra y con problemas de subsistencia.	Productores pobres con poco acceso a tierra	Productores individuales con tierra y con problemas de inversión.	Productores cooperativistas e individuales diversificando con ganado y con problemas de inversión	Familias dedicadas a otro tipo actividades.
Son productores que actualmente logran resolver los problemas de subsistencia, mediante el alquiler de tierra para la siembra de sus cultivos anuales (maíz y frijoles) venta de fuerza de trabajo a los ganaderos u otras	Son campesinos que logran producir con resultados insuficientes para generar ahorros y por tanto no pueden asegurar la producción del siguiente ciclo y cubrir los gastos familiares por lo	Son comunidades étnicas con recurso tierra suficiente para generar empleo pero carecen de recursos financieros que le permitan aumentar sus áreas de siembra y diversificar	Son productores organizados en cooperativas con acceso a tierra. Su principal producción son granos básicos más un incipiente hato ganadero. Las ganancias que genera no le permiten explotar plenamente sus	Son productores cuya estructura de ingresos es diversificada con actividades económicas de mediana rentabilidad. Sus servicios están orientados a la venta de productos de consumo, compraventa de granos y financiar en baja escala a los

empresas de la zona o accediendo a financiamientos con altas tasas de interés. Muchas veces emigran hacia otras zonas del país en busca de mejores oportunidades.	tanto hay una época en el año en que en que tienen que recurrir al jornal para poder solventar sus necesidades.	con otros rubros. En este nivel también hay campesinos ladinos con tierra y con problemas de inversión.	recursos potenciales como tierra y pasto. En este nivel también hay productores independientes con las mismas dificultades.	productores con problemas económicos (créditos de corto plazo) En este tipo existen comerciantes ambulantes como compradores de animales, vendedores de artículos etc…

4.1.4.2.Principales ríos y quebradas que lo cruzan.

<u>Quebradas:</u>

- Aguacate Balsamo Benitez Corocito
- El Juncal Honda La Concepcion Lajas
- Mendez Nombre de Jesus Piedra de Afilas Pimienta
- Portillo Pueblo Viejo Quitasunga Raisero
- Sabanetas San Pedranos Santa Bárbara Terostequilla
- Trojas

<u>Ríos</u>

- Río Aguán Rio Agualteca Rio Blanco
- Rio Balsamo Rio Chiquito Rio Coyoles
- Rio Jaguaca Rio la Vega Rio Macora
- Rio San Francisco Rio San Lorenzo Rio San Marcos

4.1.4.3.Clima predominante.

El clima de Olanchito, Yoro, es tropical, es decir, tiene temperaturas medias superiores a los 17 grados centígrados y lo mínimo es 8 grados Celsius, se producen heladas, no hay nevadas en la

región, lo que favorece a la actividad económica, a la economía municipal y nacional al no necesitar calefactores en hogares, para fríos extremos ni en periodos de invierno. El clima tropical de Honduras y Olanchito se debe a su posición geográfica tropical, por lo que en los 365 del año la cantidad de Sol recibida es prácticamente la misma al encontrarse ubicada más cerca del ecuador, aun teniendo un clima tropical, este clima varía en los diversos puntos del país y es influenciado por su cercanía al Mar, por su altitud, por su Flora.

4.1.4.4. Tipo de suelo.

La municipalidad de Olanchito, Yoro (2018), informa que según la clasificación de suelos Simmons, tienen presencia cuatro tipos de suelos: Yaruca en un 61.80%, Aluviales un 24%, Tomalá el 7.30% y Suelos del Valle con un 7%. Sus especificaciones técnicas son las siguientes:

Suelos Yaruca: suelos bien avenados relativamente poco profundos, se encuentran en una región muy lluviosa en la parte septentrional de Honduras. El suelo es superficial hasta una profundidad de 10 o 15 cms, franco arcilloso a franco arcillo-limosos, con pH aproximadamente de 7, el subsuelo hasta una profundidad de 25 a 50 cms es franco arcillolimoso a arcilloso. La capacidad agrológica de este tipo de suelos se define como tierra inadecuada para cultivos y con tiene serias limitaciones para pastizales.

Suelos aluviales: suelos mal avenados, tienen texturas superficiales franco arenosos muy finas o más pesadas. Frecuentemente ocupan el límite exterior. Estos suelos son fértiles y aptos para cultivos intensivos.

Suelos Tomalá: suelos bien avenados, relativamente poco profundos. Son frecuentes en la costa septentrional en la región muy lluviosa.

Las laderas son escarpadas, siendo frecuentes las pendientes del 60%. El suelo superficial, con profundidad de unos 10-20 23 cms, es franco-limoso o arcillo limoso; pH 5.0 aproximadamente. El sub-suelo con profundidad de unos 60 cm es franco arcilloso a arcilloso. Para 1994, a pesar que el suelo en más del 50% es de vocación forestal, solamente el 31.2% estaba cubierto por bosques.

4.1.4.5.Tipos de estaciones.

Debido a la posición geográfica del Municipio de Olanchito Yoro, más específicamente su latitud, sus estaciones se dividen en dos etapas, etapa lluviosa y etapa seca, al no encontrarse cerca de los polos, recibe prácticamente la misma cantidad de luz y calor solar durante todo el año sin las variaciones extremas.

- Temporada lluviosa

Esta inicia en mayo y concluye en noviembre, periodo donde se experimentan las temperaturas más bajas y en los meses donde se registran la mayor cantidad de lluvias. Suele iniciar a finales de abril o principios de mayo con lluvias prolongadas o en algunos casos breves y con la llegada de Zompopos de Mayo y Palomillas a las ciudades. Este periodo lluvioso es vital para la economía del país y del Municipio, para la agricultura y para la captura de Agua potable para su uso y conversión en energía eléctrica para las plantas hidroeléctricas. Suele llamarse periodo de invierno o temporada lluviosa. La Canícula o veranillo es la temporada en la que se experimentan las temperaturas más calientes del año, es un periodo de pocas lluvias que se da en la temporada lluviosa, de ahí su nombre veranillo, suele durar entre cuatro y siete semanas, suele darse entre el 15 de julio y 15 de agosto de cada año. Suele llamarse invierno, se caracteriza por contar con los días más fríos y en la temporada lluviosa es donde se registran las temperaturas elevadas.

- Temporada seca.

Comienza en noviembre, cuando han cesado las lluvias y la temporada de huracanes, también es llamada temporada fría. Durante este periodo se celebran las dos vacaciones principales en el país y en el Municipio. En el inicio de la temporada seca se comienzan a experimentar los frentes fríos provenientes del norte que suelen llegar durante toda la temporada hasta los meses de marzo o abril para luego pasar en mayo a la temporada lluviosa o cálida.

SECTOR MARGEN IZQUIERDA ZONA NO.1			
INFORME DE COMUNIDADES CON LINEA BASE			
NO.	COMUNIDADES	SIN LINEA BASE	CON LINEA BASE

1	LA GLORIA		X
2	BIESAS DE OLANCHITO		X
3	QUEMADO		X
4	JUNCAL		X
5	FLORES DEL TERRERO		X
6	CARBAJALES		X
7	EL COYOLAR		X
8	EL PORVENIR		X
9	REFORMA		X
10	CLIFTON		X
11	CHAPARRAL		X
12	EL JICARO		X
13	EL TERRERO		X
14	UYUCA		X
15	LA PIEDRA		X
16	LA HICOTEA		X
17	LOS PINOS		X
18	LA HOYA		X
19	LAS FLORES DEL ESTE		X
20	EL BOSQUE		X
21	LEPACA		X
22	HACIENDA LA MESETA		X
23	HACIENDA LA MORENO		X
24	PIMIENTA		X
25	MEXICO		X
26	ZAPOTAL		X
27	FRANCIA		X
28	LOS LOTES		X
29	EL URRACAL	X	0
	TOTAL	1	28

4.1.4.6.Desglose de aldeas, comunidades, barrios y cacerios.

SECTOR VALLE ABAJO ZONA NO. 2			
INFORME DE COMUNIDADES CON LINEA BASE			
NO.	COMUNIDADES	SIN LINEA BASE	CON LINEA BASE

1	JALISCO MÉNDEZ		**X**
2	PUERTO ESCONDIDO		**X**
3	LA CEIBONA		**X**
4	LA SABANA		**X**
5	BARRANCO		**X**
6	SAN CARLOS		**X**
7	NUEVA MÉNDEZ		**X**
8	LA CUMBRE		**X**
9	BRISAS DE MAME		**X**
10	EL POLVORÍN		**X**
11	MACORA		**X**
12	QUITAZUNGA		**X**
13	PLAN GRANDE		**X**
14	SAN FRANCISCO		**X**
15	BOCA DE MAME		**X**
16	PIEDRA DEL TIGRE		**X**
17	MALOA		**X**
18	TROCAIRE		**X**
19	ARMENIA		**X**
20	EL CAJÓN		**X**
21	EL BAMBÚ		**X**
22	CAMPO NUEVO		**X**
23	SITRAPROADASA		**X**
24	SAN LUIS		**X**
25	BÁLSAMO ORIENTAL		**X**
26	TEPUSTECA		**X**
27	AGRICULTOR		**X**
28	BRISAS DE MONGA		**X**
29	12 DE DICIEMBRE		**X**
30	CRUCETE ORIENTAL		**X**
31	AGUA CALIENTE		**X**
32	COOPER. 4 DE ENERO		**X**
33	LOMITAS DEL ESTE		**X**
34	COL. LOMITAS ESTE 2		**X**

35	LOS GABILANES		X
36	RIO BLANCO 1		X
37	RIO BLANCO 2		X
38	LOS ANGELES		X
39	FLORES DEL NORTE		X
40	CEIBITA ARENAL		X
41	JARDINES DE LA SIERRA		X
42	UNIÓN Y FUERZA		X
43	EL PINOL		X
44	BRISAS DE JAGUACA		X
45	RUBIRA		X
46	PORVENIR		X
47	COOPERATIVA NUEVA VIDA		X
48	HACIENDA EL EDEN		X
49	LA CONFERENCIA		X
50	COLONIA LOMITA DEL ESTE		X
51	HACIENDA HUCAPA		X
	TOTAL	**1**	**50**

SECTOR MARGEN DERECHAZONA NO. 3

INFORME DE COMUNIDADES CON LINEA BASE

NO.	COMUNIDADES	SIN LINEA BASE	CON LINEA BASE
1	EL OCOTAL		X
2	PIEDRA BLANCA		X
3	BUENA VISTA TROJAS		X
4	LIMONES 6		X
5	YAGUALA		X
6	LIMONES 4		X
7	NOMBRE DE JESUS		X
8	LAS ALMENDRAS		X
9	CAMPO NUEVO		X
10	GRACIAS A ADIOS		X
11	BOCA DE QUEBRADA		X

12	POTRERIOS		**X**
13	PALETALES		**X**
14	LA ESPERANZA		**X**
15	EL POTRERO		**X**
16	LA ENVIDIA		**X**
17	CALPULES ALDEA		**X**
18	CALPULES CAMPO		**X**
19	TROJAS ALDEA		**X**
20	CHIRINOS		**X**
21	EL OCOTE		**X**
22	TEGUAJINAL		**X**
23	LAS MINAS AGUAN		**X**
24	EL PUENTE		**X**
25	CIUDAD VIEJA		**X**
26	LOS PLANES		**X**
27	PIEDRA DE AFILAR		**X**
28	LIBERTA SUR		**X**
29	MARAMULCA		**X**
30	LA ESPERANZA BUENA VISTA		**X**
31	EL CERRITO		**X**
32	LA CATARINA		**X**
33	EL PUMPITO		**X**
34	EL PACAI		**X**
35	PILAL		**X**
36	EL PASIFICO		**X**
37	ROSARIO		**X**
38	PIEDRA BLANCA		**X**
39	VALLECILLO		**X**
40	SAN JORGE		**X**
41	LA QUEBRADA		**X**
42	LAS DELICIAS		**X**
43	DINAMARCA		**X**
44	HACIENDA RELTOCA		**X**
45	COLONIA NUEVA DELIA		**X**

46	RIO CALPULES		**X**
47	EL URRACAL		**X**
48	SAN ANDRES		**X**
49	GUANACASTE		**X**
50	LAS SEJAS		**X**
	TOTAL		**50**

SECTOR VALLE ARRIBA ZONA NO. 4

INFORME DE COMUNIDADES CON LINEA BASE

NO.	COMUNIDADES	SIN LINEA BASE	CON LINEA BASE
1	SAN JOSE		**X**
2	SUTRAFCO		**X**
3	LA UNION		**X**
4	BUENOS AIRES NO. 1		**X**
5	BUENOS AIRES NO. 2		**X**
6	LUZ Y ESPERANZA		**X**
7	NERONES		**X**
8	COYOLES CENTRAL		**X**
9	EL CARRIL		**X**
10	AGUA BUENA		**X**
11	PALO VERDE		**X**
12	MEDINAS		**X**
13	OCOTAL MEDINA		**X**
14	FLORES DEL ESTE		**X**
15	BRIONES		**X**
16	COYOLES ALDEA		**X**
17	CHORRERA		**X**
18	PUNTILLA		**X**
19	TEJERAS		**X**
20	SANTA BARBARA		**X**
21	TACUALTUSTE		**X**
22	EL NANCE		**X**
23	SAN GERONIMO		**X**

24	MINAS V. ARRIBA		**X**
25	SAN JUAN		**X**
26	SAN PATRICIO		**X**
27	AGUA CALIENTE		**X**
28	SAN LORENZO ABAJO		**X**
29	HORCONES		**X**
30	SAN LORENZO ARRIBA		**X**
31	SAN MARCOS		**X**
32	CALDERAS		**X**
33	PERRITOS		**X**
34	SABANA LARGA		**X**
35	CARMELINA		**X**
36	QUEBRADA PLANA		**X**
37	QUEBRADA PLANA ABAJO		**X**
38	RIO ABAJO		**X**
39	MONTE SINAHI		**X**
40	LIBERTAD DEL NORTE		**X**
41	MONTAÑA S. RAFAEL		**X**
42	SAN ANTONIO		**X**
43	SAN ISIDRO		**X**
44	LA LAGUNA		**X**
45	LA MEMORIA		**X**
46	CARBONERA		**X**
47	LA ALEMANA		**X**
48	CHORRO TAMARINDO		**X**
49	LA CULATA		**X**
50	AGUA CALIENTE		**X**
51	CHORRO VIENTO		**X**
52	LAS AMERICAS		**X**
53	EL PORTILLO 1 Y 2		**X**
54	LA MURALLA		**X**
55	EL AGUACATE		**X**
56	LOMITAS DEL OESTE		**X**
57	LA FLORIDA		**X**

58	EL HURRACO		**X**
59	AGUA SARCA		**X**
60	LA ESPERANZA		**X**
61	LA HICACA		**X**
62	CARMELINA		**X**
63	EL CERRO		**X**
64	HACIENDA LA FLOR		**X**
65	CULUCO EL NANCE		**X**
66	PASO ARENAL		**X**
67	SAN DIMAS		**X**
68	BUENA VISTA		**X**
69	LAS LAJAS		**X**
70	LA ESTACION		**X**
71	HACIENDA SANTA ANA		**X**
72	H. SAN CRISTOBAL		**X**
73	RANCHO VIVIANA		**X**
74	QUEBRADA GRANDE		**X**
75	EL SANGARRO		**X**
76	EL CHORRO		**X**
77	COPAN		**X**
78	EL VIENTO		**X**
79	FERRALLONES		**X**
80	SAN VICENTE		**X**
81	HACIENDA LA LIMA		**X**
82	LA LIMA		**X**
83	PUERTO RICO		**X**
84	LAS VEGAS		**X**
85	EL DOTOLINO		**X**
86	LOMITAS		**X**
87	RIO COLORADO		**X**
88	LA VEGUITA		**X**
89	SAN FELIX		**X**
90	LA TRINIDAD		**X**
91	EL PALON		**X**

92	SANTA RITA		**X**
93	LANZAS		**X**
94	MANGAS SECAS		**X**
95	SAN RAFAEL		**X**
96	TROCADOS		**X**
97	EL BENQUE		**X**
98	BARLONIA		**X**
99	OCOTE ALTO		**X**
100	LA GUAYABA		**X**
101	EL TUNAL		**X**
102	EL POLIGONO		**X**
103	LA PIMIENTA		**X**
104	EL CARTON		**X**
105	SANTA MARIA 1 Y 2		**X**
106	AGUA ZARCA		**X**
107	JAS LAJAS		**X**
108	PACIFICO		**X**
109	LA LICRONA		**X**
110	LA ISLA		**X**
111	SONIA ROSA		**X**
112	HACIENDA LA ISIS		**X**
113	LA DELICIA		**X**
114	LANZAS		**X**
	TOTAL		**114**

SECTOR OLANCHITO ZONA NO. 5			
INFORME DE COLONIAS CON LINEA BASE			
NO.	**COMUNIDADES**	**SIN LINEA BASE**	**CON LINEA BASE**

1	SINAHI		**X**
2	LA VEGA		**X**
3	LA MASICA		**X**
4	LA GRAN COMISION		**X**
5	EDI ACOSTA		**X**
6	BUENOS AIRES		**X**
7	LA UNIVERSITARIA 2		**X**
8	5 DE MARZO		**X**
9	LA BENDICION DE DIOS		**X**
10	GUANACASTE		**X**
11	15 DE SEPTIEMBRE		**X**
12	MIRANDA QUEZADA		**X**
13	MURILLO SOTO		**X**
14	UNIVERSITARIA 1		**X**
15	UNIVERSITARIA NORTE		**X**
16	GUILLERMO MOORE		**X**
17	LA CONQUISTA		**X**
18	EL BIBLICO		**X**
19	LA BELLA VISTA		**X**
20	LIBERTAD NORTE		**X**
21	LOS LAURELES		**X**
22	RAMON AMAYA		**X**
23	JOAQUIN FIGUERROA		**X**
24	BARRIO ARRIBA		**X**
25	BARRIO EL CENTRO		**X**
26	BRISAS DE UCHAPA		**X**
27	MONTE FRESCO		**X**
28	LOS ANGELES		**X**
29	LA VETANIA		**X**
30	EL TRIANGULO 1		**X**
31	EL TRIANGULO 2		**X**
32	24 DE MAYO		**X**
33	LAS ROSALES		**X**
34	EL REPARO		**X**

35	LIBERTAD SUR		**X**
36	DIONISO ROMERO		**X**
37	LA PONCE		**X**
38	FRANCISCO J. MEJIA		**X**
39	LA ESTACION		**X**
40	SAN MARTIN		**X**
41	MARCO T. DELARCA		**X**
42	BARRIO ABAJO		**X**
43	LA TORRE		**X**
44	8 DE FEBRERO		**X**
45	MI ESPERANZA		**X**
46	SAN JORGE		**X**
47	VALLE FRESCO		**X**
48	SAN RAFAEL		**X**
49	LAS VEGAS		**X**
50	GRACIAS A DIOS		**X**
51	ROSA LUQUE		**X**
52	LA AURORA		**X**
53	21 DE NOVIEMBRE		**X**
54	LOS CEDROS		**X**
55	JAGUAS ABAJO		**X**
56	MARINAN 2		**X**
57	MARINAN		**X**
58	SATELITE		**X**
59	25 DE NOVIEMBRE		**X**
60	LA ESPERANZA		**X**
61	JAGUAS ARRIBA		**X**
62	MIRAFLORES		**X**
63	JACOBO CARCAMO		**X**
64	SAN LUIS		**X**
65	ROSALES RODRIGUEZ		**X**
66	SITRABARIMASA		**X**
67	VISTA VERDE		**X**
68	LA RESURRECCION		**X**

69	SABANETA		**X**
70	EL BENQUE		**X**
71	EL SUYATAL		**X**
72	EL PLAN		**X**
73	EL BOSQUE		**X**
74	CERRO AZUL		**X**
75	LA DELICIA		**X**
76	SAPOTE NEGRO		**X**
77	LA ELVA		**X**
78	AGALTECA		**X**
79	HACIENDA SANTA CLARA		**X**
80	HACIENDA SAN FELIX		**X**
	TOTAL		**80**

4.1.5. Características Biológicas

4.1.5.1.Principales zonas de vida.

Burgos Bennett (2011), afirma que desde el punto de vista ecológico una zona de vida, está circunscrita a parámetros físicos ambientales tales como: precipitación, temperatura y elevación, lo que origina sus características específicas para los diferentes ecosistemas presentes.

Atendiendo los parámetros anteriores, el área y los límites del área Trujillo - Aguan en la costa atlántica de Honduras (donde está incluido el Municipio de Olanchito, Yoro), incluye dos zonas de vida, Bosque Húmedo Tropical (Bh-T) y Bosque Muy Húmedo Sub Tropical (Bmh-S). Estas dos zonas de vida del litoral costero incluyen dentro de sí, ecosistemas generales tales como: bosque latifoliado, bosque inundable, estuarios, manglares, humedales, lagunas costeras, campo de algas, campo de pastos, marisma costera, marisma salina, surgencias, bahías, costa rocosa, costa con farallones, playa arenosa, dunas, arrecife.

4.1.5.2.Sub-cuencas y áreas protegidas del municipio.

El potencial ambiental del municipio de Olanchito viene marcado por la abundancia de

corrientes de agua que cruzan su territorio. Esta circunstancia se convierte en un claro potencial de desarrollo, si se utilizan correctamente los recursos, pero, indudablemente, obliga a un esfuerzo importante para conservar en condiciones óptimas los ríos y sus cuencas. Otro elemento importante a tener en cuenta es que gran parte del municipio de Olanchito alberga la zona sur del Parque Nacional Pico Bonito, y también su territorio es el hábitat natural del colibrí esmeralda, especie endémica única en el mundo. Olanchito cuenta con áreas de pinares, bosque latifoliado y bosque seco tropical. La conservación de estas zonas boscosas es muy importante para asegurar la producción de agua, la estabilidad de los suelos y la conservación de la biodiversidad, en especial de colibrí esmeralda.

4.1.5.3.Zonas de Reserva Biológicas Existentes.

4.1.5.3.1. Tipo de vegetación predominante

La vegetación predominante en el municipio de Olanchito son los arboles de Cedro, Caoba, San Juan, María, Cumbillo y Coníferas como Pino, Guayacan, laurel, Jamacuao, Espino Verde, y Pinabete.

4.1.5.3.2. Flora y Fauna.

El municipio cuenta con un centro histórico considerado como una maravilla única en Honduras, se caracteriza por poseer bosque Seco y muy Seco Tropical, que juntos formal el refugio de vida silvestre de Colibrí esmeralda, existen además 12 variedades de Cactus el cual es el alimento preferido para esta ave endémica, también se encuentran mamíferos y reptiles como el Jamo Negro Oriundo de la Zona, Venado Cola Blanca, Guatuzas, Armadillos, Chanchos de Monte.Tigrillos, Monos cara Blanca, Gran diversidad de Aves de todas las especies y Variedad de insectos

4.1.5.3.3. Minera

En el municipio existen conceciones otorgadas únicamente para exploración, que se describe

a continuación: Zona Pedernales de San José (Metálica), Zona el Tamboral (No metálico), Zona Jaguaca (No metálica) y Zona El Pino (No metálica). Pero no se Autorizaron estas Conceciones en Cabildo Abierto Municipal.

4.1.5.4.Principales cultivos.

La producción ganadera ocupa el primer lugar entre los rubros manejados por productores locales que generan ingresos y empleos a nivel familiar y comunitario. Según informes, existe una producción promedio anual de 50 mil novillos y 40 millones de litros de leche. La producción de leche es vendida a las empresas procesadoras LEYDE, SULA, y a procesadores artesanales. Los productores de ganado diversifican su producción con cultivos de granos básicos, hortalizas, palma africana, cítrico, sorgo y ganado menor como cerdos, gallinas, cabras, ovejas entre otros.

La producción de granos básicos maíz (244,302 quintales/año) y frijol (38,156 quintales/año) está considerada como en la segunda actividad económica de la producción local. El arroz es otro de los rubros que se explota en regular cantidad (12,290 quintales), sin embargo, el rendimiento se considera bajo la cual oscila entre los 40 y 50 quintales por manzana. Algunos productores están organizados en cooperativas de granos básicos pero también diversifican con ganado, cítrico, palma africana y hortaliza.

Otros rubros de producción agropecuaria son la producción de banano, el cual ha tenido un alto impacto en la vida social y económica del municipio, sin embargo, la destrucción de plantaciones por el Huracán Mitch y problemas laborales han originado el abandono de innumerables fincas, provocando la perdida de fuentes de empleo, la generación de impuestos municipales, entre otros. La palma africana se ha iniciado en algunos casos como parte experimental de los productores agropecuarios; sin embargo, la ampliación de áreas de cultivo se ha obstaculizado por los bajos precios en el mercado internacional. Los rendimientos de la producción por hectárea oscilan entre 15 y 25 toneladas métricas por hectárea dependiendo del grado de tecnificación.

4.1.6. Características Sociales.

Los niños y jóvenes entre las edades de 7 a 25 años se organizan informalmente en pequeños grupos que en las tardes juegan al futbol. También en los fines de semana los jóvenes se dirigen a disfruta de fiestas bailables, a jugar futbol en los diferentes campeonatos organizados por las mismas personas adultas se dedican a visitarse entre ellos para conversar, pasar una tarde agradable. Como en la mayoría de la población Latinoamericana en el municipio se celebra la semana santa jóvenes se desplazan a las quebradas, posas y excursiones para sofocar el calor y compartir entre amigos y familiares.

En el mes de Diciembre se festejan las fiestas navideñas periodo en el cual las casas se adornan con luces de colores, adamas se ponen nacimientos en las viviendas formadas por pinos, lama y gallinazos y en los ¨días mayores¨ celebran Misas y comparten en familia platos típicos como nacatamales y torrejas, rosquillas en miel y los famosos chicharrones.

Entre los valores que en las familias se inculcan están: la honradez, la amistad, la solidaridad, el respeto, la humildad y la cooperación. También acostumbran a poner sobrenombres a las personas, la quema de pólvora, los niños varones juegan mables, vuelan barriletes y bailan trompos. Las niñas juegan rayuela y saltan la cuerda, que son juegos tradicionales entre los niños, niños y adolescentes.

4.1.6.1.Manifestación de relaciones sociales entre los pobladores.

La relación social entre los pobladores se manifiesta en amistad solidaridad y armonía entre los vecinos de las aldeas, barrios, colonias y caseríos que forman parte del mismo. En el municipio funcionan las estructuras de la sociedad civil organizada registradas en la Municipalidad.

Tabla 9. Estructura Social del Municipio CONFORME SUS REGISTROS MUNICIPALES

No	Nombre de la	Cantida	Objeto o Razón de Participación	Área de

.	Organización Social	d		Influencia
1	Patronato	130	Representación en beneficio de sus afiliados.	Comunal
2	Asociación de Juntas de Agua (AJAASPIB)	32	Representación en área de acción para beneficio de sus afiliados.	Comunal y barrios
3	Mesas de Seguridad Ciudadanas	7	Relación directa en cada comunidad para la protección y seguridad de los habitantes	Comunal y barrios
4	Oficina de la Mujer	1	Representación de las mujeres en entes jurisdiccionales y otras instancias necesarias	Municipal
5	Comité comunitario de salud	1	Relación directa en cada comunidad para la protección y erradicación de pestes y otras	Comunal y barrios
6	Consejo de Desarrollo Municipal (CODEM)	1	Oficina Apoyada por la Municipalidad y Copeco, para la prevención y ayuda en los desastres naturales	Comunal y barrios
7	Comisión Municipal de Agua y Saneamiento. (COMAS)	1	Organización de Juntas de Aguas	Comunal y barrios
8	Red de Mujeres del Municipio	4	Representación de mujeres en entes jurisdiccionales y otras instancias necesarias	Comunal y barrios
9	Red de Jóvenes del Municipio	7	Representación de jóvenes en entes jurisdiccionales y otras instancias necesarias	Comunal y barrios

Fuente: Departamento Desarrollo Comunitario de Municipalidad de Olanchito, 2018.

4.1.6.2.Valores.

Se señala que el respeto, el diálogo, la responsabilidad, y actitud crítica son parte en la formación y representan las referencias vitales que conviene inculcar para que crezcan de forma integral con los demás. Igualmente, estos elementos significan los soportes que sostienen a la cultura e impulsan el desarrollo de los potenciales humanos.

4.1.6.3.Grupos étnicos existentes.

El municipio cuenta con la etnia Tolupanes ubicados en la parte Noroeste del municipio, no existe un patrimonio arqueológico edificado, el primer asentamiento de Olanchito fue en Ciudad Vieja, denominada por el Instituto Nacional de Antropología e Historia como la "Ciudad de los Negros" esto en la época prehispánica.

Aproximadamente en el año 1975 en la Col. Rosa Luque, 8 de Febrero y Marco Tulio Delarca se localizan unos montículos donde se encontraron Vestigios de esta cultura. Dichos Vestigios se encuentran expuestos al público en el Museo de la Casa de la cultura.

Y es único lugar declarado en Honduras como Patrimonio Cultural de la Humanidad por el Instituto Nacional de Antropología e Historia (I.N.A.H) La población netamente oriunda del municipio es una mezcla de dos Culturas (la Garífuna, provenientes de Trujillo, la Ladina Provenientes del Boquerón Olancho).

El municipio de Olanchito es cuna de poetas, escritores, narradores, pintores, novelistas, oradores, escultores, etc.

Olanchito es el único municipio en Honduras que cuenta con 143 escritores con obras publicadas en los diversos géneros de la literatura, Olanchito es el municipio de honduras que cuenta con 4 escritores que han obtenido el premio de la literatura Ramón Rosa a nivel nacional es el máximo galardón que se le da a un escritor.

Las principales religiones que existentes en el municipio son: la religión católica y evangélica que son las más predominantes.

Se menciona que en el Municipio de Olanchito Yor, se encuentran representados los siguientes grupos poblacionales además de los ladinos ingleses, Tolupan, Lenca, Chorti.

4.1.6.4.Patrimonio arqueológico y lingüístico.

Quizás el mayor punto de referencia es la Casa de la Cultura, ubicada frente al Parque Central, General Francisco Morazán, donde puede encontrarse vasta riqueza literaria y artística, manuscritos antiguos de Ramón Amaya Amador, y cientos de libros de textos, ciencia, tecnología

e investigación. En cuanto al grupo étnico Chorti, el idioma Chorti, también llamado Ch'orti es una lengua Maya con raíces de la lengua Chol. En la actualidad, el idioma Chorti está en peligro de extinguirse entre los miembros de este grupo indígena de Honduras. Solamente un pequeño grupo de ellos lo habla y en su lugar han adoptado el idioma Español como primera lengua.

4.1.6.5.Principales religiones.

La religión predominante es el Cristianismo sobresaliendo la iglesia católica, con libertad de cultos. Aparte del cristianismo católico, existe una proporción de creyentes protestantes que abarcan distintas denominaciones como luteranos, Bautistas, Asambleas de Dios, Pentecostales, adventistas, los Testigos de Jehová, Mormones.

4.1.6.6.Formas de recreación.

Los niños y jóvenes entre las edades de 5 a 23 años se organizan informalmente en pequeños grupos para practicar juegos recreativos como el fútbol, carreras, entre otras. También en los fines de semana se dirigen a disfrutar de fiestas bailables, prácticas educativas periódicas como las olimpiadas de matemáticas en los diferentes campeonatos organizados.

4.1.6.7.Juegos tradicionales.

Los juegos tradicionales se realizan sin ayuda de juguetes tecnológicamente complejos, sino con el propio cuerpo o con recursos en la naturaleza (arena, piedrecitas, hojas, flores, ramas, etc) o entre objetos caseros (cuerdas, papeles, tablas, telas, hilos, botones, instrumentos reciclados procedentes de la cocina o de algún taller, especialmente de la costura). Entre los juegos tradicionales se puede mencionar: el trompo, las canicas o "maúles" saltar la cuerda, la rayuela, el enchute, el yoyo, barriles o la cometa, encostalados, huevo en la cuchara, los yaxes o jaxes, palo encebado, carrera de cintas, los zancos, carretillas.

4.1.6.8.Principales celebraciones patronales.

Olanchito Celebra dos Ferias una dedicada al Jamo, una especie endémica de la zona con el Carnaval del Jamo Con desfile de carrozas, comparsas,bailes en honorn al Santo Patrón San Jorge

durante todo el mes de Abril, En el mes de Septiembre se celebran la Semana Civica en el tiempo de 1 de Septiembre al 17 de septiembre, con desfiles de los centros educativos a la plaza Civica

4.1.7. Institucionalidad e inversión para el desarrollo.

4.1.7.1.Desempeño Municipal.

Un elemento central del proceso de desarrollo planteado por la Visión de País y Plan de Nación aprobada mediante Decreto Ley No 286-2009, es el enfoque de desarrollo regional que se constituye en el modelo de gestión más apropiado para lograr el crecimiento económico y social del país, considerando un proceso de desarrollo ambientalmente sostenible. La regionalización parte de la lógica de conformar regiones de desarrollo sobre la base de las cuencas hidrográficas principales del país, y de la lógica misma del recurso agua, considerando sus características, capacidades y necesidades particulares e integrando a la población y comunidades en cada región. Un indicador de desempeño que permite medir una situación en un instante concreto o su tendencia a lo largo del tiempo. Debe ser cuantificable y objetivo, de manera que permita realizar un seguimiento o medición de las diferentes variables y la comparación entre indicadores. Para conocer los indicadores ver el apartado del análisis de los principales indicadores socioeconómicos del municipio.

4.1.7.2.Presencia Institucional en el Municipio

En el municipio existen proyectos como ser: Proyecto Mirador (Estufas 2x3), Programa de Vida Mejor, Programa de Guías de Familia, Programa de Alimento Solidario y Programa de Merienda Escolar. La alcaldía crea espacios de acercamiento por medio de sus respectivos departamentos administrativos y técnicos para el cumplimiento de las diversas áreas operativas de primera necesidad para el municipio a través de denuncias, solicitudes o mesas de trabajo. Las fuentes de la inversión pública yacen de las recaudaciones tributarias de la alcaldía municipal,

transferencias del Gobierno Central, entidades privadas y sector internacional.

Tabla 10. Instituciones del Gobierno Central Presentes en el Municipio

No.	Nombre de la Institución	No.	Nombre de la Institución
1	HONDUTEL	12	H.A.M.E. (Hospital Aníbal Murillo Escobar)
2	CRIVA	13	SECRETARIA DE SALUD (cesamo, cesar)
3	BANADESA	14	I.H.S.S
4	E E H	15	INFOP
5	R N P	16	MINISTERIO PUBLICO
6	SANAA	17	D.P.I
7	INA	18	AJASSPIB
8	JUSGADO DE PAZ	18	UNAH TEC AGUAN
9	POLICIA NACIONAL	20	CENASA
10	DISTRITAL DE EDUCACION	21	DICTA
11	ALFALIT	22	FUSINA

Fuente: Elaboración propia.

4.1.7.3.Descripción de institucional.

HONDUTEL: es una empresa estatal de telecomunicaciones de la República de Honduras, encargada de proveer servicios de telecomunicaciones (fija, móvil e Internet) y tecnologías de la información. ENEE/EEH: La Empresa Nacional de Energía Eléctrica, conocida como la ENEE, es un organismo autónomo responsable de la producción, transmisión, distribución y comercialización de energía eléctrica en Honduras. Actualmente estas actividades han pasado a mano de la Empresa Energía Honduras (EEH) que es un consorcio constituido en el año 2016 que se adjudicó la operación del Sistema de Distribución Nacional de Honduras a través de un Acuerdo Público Privado con el gobierno de nuestro país para operar y mantener la red de distribución eléctrica, reducir y controlar pérdidas, operar y optimizar la comercialización, aumentar la recaudación, y atender a los usuarios. Actualmente solo existen con Energía eléctrica domiciliar **10,500 abonados** de EEH**,** los sistemas de electricidad en las aldeas y algunos caseríos. Existe una red primaria que está en proceso de instalación la cual abarcara un 61.58% de la población que no

cuenta con el servicio actualmente.

El **Registro Nacional De Las Personas:** es la institución que tiene a cargo el registro de todos los hechos y actos relativos al estado civil de las personas naturales, desde su nacimiento hasta su muerte, así como, la emisión de documentos de identificación y los medios necesarios para su participación en la vida ciudadana y social del país. Es una institución de seguridad nacional, considerándose como un órgano especial del Estado, vinculado estrechamente a la seguridad de la sociedad, de carácter independiente, con personalidad jurídica, autonomía técnica y administrativa, autodeterminación normativa; con asiento en la Capital de la República, autoridad en todo el territorio nacional y autorización para establecer oficinas registrales en los lugares que él mismo considere necesario. El sitio web Wikipedia (2018), menciona, la Dirección Distrital de Educación: es el encargado de lo concerniente a la formulación, coordinación, ejecución y evaluación de las políticas relacionadas con todos los niveles del sistema educativo formal en el municipio, con énfasis en el nivel de educación básica, exceptuando la educación superior; lo relativo a la formación cívica de la población y el desarrollo científico, tecnológico y cultural; la alfabetización y educación de adultos, incluyendo la educación no formal y la extraescolar.

Los Patronatos de las deferentes aldeas y caseríos están organizados por el presidente Vice-Presidente, Secretario, tesorero, fiscales y vocales. Su funcionalidad es muy importante para el desarrollo del municipio así como para gestionar proyectos que sean de utilidad para el mismo. Hasta los momentos no ha existido una planificación comunitaria, la incidencia de esta organización ha sido muy importante puesto que a través de la misma se espera que el municipio sea tomado en cuenta en proyectos que sean de utilidad para el mismo. Los Patronatos han convocado a reuniones, la mayoría de los pobladores asiste a las mismas y muestran a su respectiva comunidad el deseo de sacarla adelante y por lo tanto da un alto grado de confiabilidad en sus habitantes.

4.1.7.4.Inversión Social.

Tabla 11. Inversión Social, 2017.

Sector	Monto	Sector	Monto	Fuentes
Educación	7,644.814.63	Red Vial	5,451,590.22	Municipal

Salud	584,172.28	Vivienda	27,468	Municipal
Seguridad	1,707.680.92	Gastos de Funcionamiento	12,455.615.00	Municipal
Agua y Saneamiento	6,328.136.68			
Electrificación	78,500.00			
Total	34,277.978.05			

4.1.8. Infraestructura básica

La Red Vial del Municipio está constituida por un total de 348.56 Kilómetros. En el área urbana se tiene un total de 117.56 Kilómetros de calles aproximadamente, de las cuales 9.60 Kms están pavimentadas, distribuidas de la siguiente manera:

No	**Materiales de la Red Viales**	**Cantidad**
1	Concreto Hidráulico Área Urbana	12.30 kms
2	Concreto Hidráulico Área Rural	2.27 kms
4	Alfalto	5.38 kms
5	Adoquinadas	No hay
6	Empedrado	0.13 kms

En el área rural se tiene un total de 145.30 Kms de calles con material de balastro, con capa asfáltica 40 Kms y doble tratamiento 46 Kms aproximadamente, Haciendo un total en área rural de 231.30 Kms. Para la atención de su población en los temas de educación, salud, recreo y bienestar social, el municipio de Olanchito cuenta con la siguiente infraestructura social:

4.1.8.1.Electricidad.

Actualmente solo existen Energía eléctrica domiciliar en **24,000 abonados** de la EEH**,** los

sistemas de electricidad en las aldea y algunos caseríos. Existe una red primaria que este en proceso de instalación la cual abarcara un 45% de la población que no cuenta con el servicio actualmente. También algunas de las aldeas cuentas con un proyecto de energía solar que fue impulsado por la alcaldía municipal para abarcar otro número de casas que no cuentan con la posibilidad de obtener el servicio de la EEH debido a sus bajos recursos que obtienen mensualmente.

4.1.8.2.Telefonía y Correos.

En este Municipio existen **2,775 abonados de HONDUTEL con telefonía fija,** sin embargo el servicio que más se ha popularizado es el servicio celular 1069 abonados cuentan con el servicio de celular esto es por el acceso a zonas donde no llega la línea telefónica fija, principal mente en las zonas aisladas de las aldeas y caseríos. No existen agencias de servicio de Honducor, pero sí existen empresas privadas de telecomunicaciones como Tigo y Claro.

4.1.8.3.Social.

Tabla 12. Existencia de centros sociales en el municipio.

Descripción	Cantidad	Descripción	Cantidad
Centros Comunales	26	Centros de rehabilitación	5
Canchas Deportivas	106	Clubes rotarios	1
Canchas de usos múltiples	15	Comedores infantiles	2
Iglesias	Católica:100, Evangélicas: 172	Guarderías infantiles	3

Centros recreativos	3	Cementerios	53
Hogar de ancianos	2	Áreas Artísticas	2
Hogar de niños	3	Lugares Turisticos	10

4.1.8.4.Salud.

Tabla 13. Existencia de estructuras de salud.

No.	Descripción	Cantidad	No.	Descripción	Cantidad
	CESAR	13		Hospitales	1
	CESAMOS	4		Clínica Materna Infantil	2
	Clínicas Privadas	13		Clínicas Odontológicas	21
	Universidades	5		Laboratorios	10

4.1.8.5.Educación.

Tabla 14. Existencia de centros sociales en el municipio.

No.	Descripción	Cantidad	Descripción	Cantidad
1	Centros Pre-escolar	194	Centros de Alfabetización	10
2	Escuelas	137	Centros de Educación a Distancia	2
3	Centros Básicos	18	Centros de Formación Profesional/Técnica	1
4	Colegios	18	Centros de Formación Artística y Cultural	3
5	Centros Formación Artesanal	1		

4.1.8.6.Productiva.

Tabla 15. Existencia de centros sociales en el municipio.

No.	Descripción	Cantidad	Descripción	Cantidad
1	Centros de acopio	10	Microempresas y agroindustria	250
2	Viveros	8	Secadores de granos	3
3	Rastros públicos y privados	5	Sistemas de irrigación existentes	5

4.1.9. Análisis de los principales indicadores socioeconómicos.

4.1.9.1. Población Total.

Según la frecuencia simple, del Sistema de Digitación PDM-OT AMHON, (2018), establece que la población total del municipio es de 91,485 habitantes (Información levantada), con un promedio de personas de vivienda de 4.5388.

Tabla 16. Población Clasificada por rangos de edades.

Rangos de Edades	No. de personas		Clasificación por género			
	Total	%	Mujeres	%	Hombres	%
Menores de 1 año	2,158	2.77%	1086	2.26	1072	2.87%
De 1 a 4 años	7012	9.00%	3464	8.53%	3548	9.50%
De 5 a 6 años	352	4.52%	1756	4.32%	1766	4.73%
De 7 a 12 años	10166	13.04%	5019	12.36%	5147	13.78%
De 13 a 15 años	6189	7.94%	3106	7.65%	3083	8.25%
De 16 a 18 años	6112	7.84%	3089	7.46%	3083	8.25%
De 19 a 23 años	8197	10.52%	4374	10.77%	3823	10.24%
De 24 a 30 años	8482	10.88%	4586	11.29%	3896	10.43
De 31 a 40 años	8748	11.22%	4871	12.00%	3877	10.48%
De 41 a 50 años	6573	8.43%	3549	8.74%	3024	08.10%
De 51 a 64 años	6437	7.87%	3354	8.26%	2783	7.45%

De 65 años y más	4655	5.97%	2409	5.93%	2246	6.01%
Total	7751		40603		37348	

4.1.9.1.1. **Comportamiento migratorio**.

El Instituto Nacional de Estadística **INE (2006), indica,** la migración se clasifica en migración interna y migración externa, ambas atraen cada vez más el interés de los responsables de la formulación de políticas públicas, debido por una parte a la migración del campo a la ciudad o la migración de los países en vías de desarrollo a los países industrializados, y por la otra, los efectos colaterales que suscitan las migraciones internas como externas. Migración Interna: Para los fines de este estudio se considera migrante interno a las personas que viven actualmente en un departamento diferente al de su nacimiento.

Tabla 17. Tasas Y Migrantes Netos Por Departamento (Destino Y De Origen).

Zona y Departamento	Migrantes Netos	Tasa Migración Neta /[1]
Departamento de Destino		
Colon	52,765	18.3
Cortes	377,644	26.6
Francisco Morazán	143,024	10.5
Total Inmigrantes	573,433	
Departamento de Origen		
Atlántida	(10,815)	(3.1)
Yoro	(2,076)	(0.4)
Olancho	(35,608)	(7.2)
La Paz	(33,209)	(17.3)
Comayagua	(3,534)	(0.9)
Choluteca	(100,428)	(23.1)
Valle	(48,165)	(27.1)
El Paraíso	(33,895)	(8.8)
Santa Bárbara	(90,972)	(23.1)
Copan	(92,869)	(28.5)
Lempira	(57,762)	(21.1)

Intibucá	(38,049)	(19.8)
Ocotepeque	(26,051)	(21.3)
Total Emigrantes, Migrantes netos	(573,433)	

Fuente: (INE). Módulo de migración y remesas, XXXIII Encuesta Permanente de Hogares de Propósitos Múltiples, septiembre 2006

4.1.9.1.2. **Migración Externa**.

Es un fenómeno de orden mundial, ya que prácticamente ningún país o nación se escapa del efecto y las consecuencias del proceso migratorio internacional, el cual obedece a: la búsqueda de mejores condiciones de vida, complejos factores estructurales o simplemente a motivos familiares. En su mayoría la población decide emigrar hacia los Estados Unidos, España, México, C.A., y menor proporción a cualquier otro país del resto del mundo.

Tabla 18. Emigración en familias del Municipio

Respuesta	Cantidad	%
Si	1,249	6.64
No	16,59	93.36
Total	17,874	

Fuente: Frecuencia Simple, Informe de Línea Base, Olanchito, Yoro.

Tabla 19. Razones de Emigración Familiar

Razones	Cantidad	%
Económicas	10,047.00	95.12
Violencia generalizada	5,003.00	1.95
Reunificación familiar	2,864	2.93
Total	17,874	

Fuente: Frecuencia Simple, Informe de Línea Base,

4.1.9.2.Salud.

4.1.9.2.1. Acceso a los servicios de salud.

En el municipio se tiene acceso a la red primaria de Salud (Cesamos, Cesar, CMI) distribuidos para atención de la población, además cuenta con clínicas privadas que contribuyen a disminuir la demanda de servicios en el sector público, cabe recalcar que los habitantes en estado grave o delicado deben ser referidos al hospital más cercano.

4.1.9.2.2. Opinión de calidad en los servicios de salud.

La exigencia hace énfasis en la mejora continua en la prestación de los servicios de salud, así mismo solicitan la construcción de un hospital básico, además la mejora en los niveles de abastecimiento de medicamento y material médico quirúrgico, contratación de médicos y enfermeras que contribuya a disminuir los tiempos de espera, un trato digno y humanizado.

4.1.9.2.3. Situación de la salud reproductiva.

La cantidad de mujeres y sus edades con acceso a información y obtención de métodos de planificación familiar, aplicado en el país y por ende al Municipio de Olanchito, Yorol. Por ejemplo:

- El 39% de las mujeres hondureñas en edades de 15 a 19 años reportan haber tenido relaciones sexuales.
- Entre las madres menores de 20 años cerca de la mitad (45%) de los nacimientos recientes fueron no planeados, esto es, fueron deseados en un momento posterior o no fueron deseados del todo.
- En promedio, las mujeres hondureñas de 15 a 19 años han escuchado acerca de seis métodos modernos de anticoncepción.
- Nueve de cada 10 (87%) mujeres de 15 a 19 años saben dónde obtener un condón.
- Además poseen conocimiento en proporción de enfermedades de transmisión sexual entre ellas VIH/Sida.

4.1.9.2.4. **Número de Madres Solteras**.

El municipio de Bonito Oriental cuenta con un total de 4,831 madres solteras, también existe un número significativo de 487 padres solteros.

4.1.9.2.5. **Número de niños que nacieron el año pasado**.

Tabla 20. Nacimientos durante el año 2017

Total niños	Total niñas	Total nacimientos	Edad promedio madre
1,363	705	658	24.9227

Fuente: Frecuencia Simple, Informe de Línea Base, Olanchito, Yoro 2015.

4.1.9.2.6. Frecuencia de atención de partos.

Los partos frecuentemente son atendidos en la CMI, clínicas privadas y hospitales por personal médico asistencial, estos son conocidos como partos institucionales, cabe recalcar que aún existen numerosos partos atendidos por parteras, sobre todo en las comunidades de difícil acceso.

Tabla 21. Lugar de nacimientos del último año.

Lugar	Cantidad	%
Casa	105	6.1
Clínica materno infantil	98	4.91
Clínica Privada	75	3.65
Hospital	567	85.47
Total	1,307	

Fuente: Frecuencia Simple, Informe de Línea Base, Olanchito,Yoro 2015.

4.1.9.2.7. Número de muertes maternas y de niños menores de 5 años en 2017.

Tabla 22. Muertes Maternas durante el parto

Respuesta	Cantidad	%
Sí	22	0.11
No	17,535	99.89
Total	17,557	

Fuente: Frecuencia Simple, Informe de Línea Base, Olanchito,Yoro 2015.

Tabla 23. Muerte Materna durante el embarazo.

Cuando	Cantidad
Durante embarazo	10
Total	10

Fuente: Frecuencia Simple, Informe de Línea Base, Olanchito, Yoro 2015.

Tabla 24. Muertes de niños (a) menores de 5 años.

Respuesta	Cantidad	%
Niños	4	100
Niñas	0	0
Total	4	

Fuente: Frecuencia Simple, Informe de Línea Base, Olanchito,Yoro 2015.

Hubo un total de 21 muertes materno-infantil, por causas no específicas, 4 niños y 17 mujeres, 10 por complicaciones durante el embarazo y el resto por complicaciones durante el parto.

Enfermedades	# de viviendas donde se manifestó	% del total de viviendas	# Personas afectadas	% del total de la población
IRAS	5801	31.15%	5801	54.52%1
Dengue clásico	1954	18.48%	1954	18.48%
Paludismo	49	0.46%	49	0.56
Dengue hemorrágico	45	0.43%	45	0.43%
Chagas	39	0.37%	39	0.37%
Alcoholismo	145	1.37%	145	1.37%
Discapacidad en niños (1-18)	188	1.78%	188	1.78%
Tuberculosis	25	0.24%	25	0.24%
Cáncer	56	0.53%	56	0.53%
Diarreas	533	5.04%	533	5.04%
De la piel	565	5.34%	565	5.34%
Otras:	1174	11.10%	1174	11.10%0

Total				

4.1.9.2.8. **Enfermedades frecuentes**.

Tabla 25. Incidencia de enfermedades en viviendas y población afectada.

Fuente: Elaboración propia con base a censo línea base levantado en el municipio

La población presenta una afección mayor de enfermedades respiratorias que pueden ser: resfriados comunes (tos y gripe), faringitis, rinosinusitis (rinitis y sinusitis) hasta infecciones pulmonares, en menor cantidad hay de enfermedades no transmisibles como la hipertensión arterial y diabetes. Además se han presentado casos de las llamadas enfermedades Zika, Dengue y Chikungunya. Y en menor cantidad otras enfermedades de poca incidencia.

4.1.9.3.Servicios Básicos.

4.1.9.3.1. Sistema de agua y alcantarillado.

La mayoría de los habitantes cuenta con agua domiciliar por acueducto este sistema es administrado por la Municipalidad quien es el responsable del abastecimiento, distribución y mantenimiento del mismo, las Juntas de Aguas son las organizaciones comunales que administran y distribuyen este vital líquido. Cabe recalcar que la Municipalidad año con año invierte parte de su presupuesto para ofrecer un servicio de calidad.

- ✓ Agua de pozo propio 136 viviendas
- ✓ Acarrea agua de rio o quebrada 587 viviendas
- ✓ Agua domiciliar por acueducto 14,632 viviendas

El servicio de alcantarillado ha sido una prioridad en el casco urbano en el que actualmente 14,632 viviendas cuentan con este servicio, la Municipalidad continúa trabajando fuertemente asignando presupuesto para ampliar este servicio. Este es el servicio básico que más acostumbran sus pobladores a utilizar, tomando en cuenta que el sistema de alcantarillado aún no ha llegado a su barrio, colonia o comunidad. Se puede mencionar que en el Municipio existen 5,231 viviendas que usan letrina.

4.1.9.3.2. **Recolección de basura y eficiencia**.

El servicio de recolección de basura se ofrece en el casco urbano siendo 5,158 viviendas las favorecidas, a través de una programación de barrios y colonias, dando a conocer a los habitantes

los días en los cuales llegaran a sus viviendas. Este se realiza en las principales calles, avenidas, parques y centros de recreación.

4.1.9.3.3. Energía Eléctrica

Este servicio llega a 13,805 viviendas, distribuido en el casco urbano, aldeas y caseríos del municipio, a través de gestiones con Instituciones Gubernamentales en contraparte con la Municipalidad y Patronatos se espera este servicio llegue a mas comunidades.

Tabla 26. Días que reciben los servicios públicos.

Tipo de servicio	# de viviendas reciben servicio		Promedio días reciben servicio
	Total	%	
Agua domiciliar con pozo	136	0.77%	7
Agua domiciliar acueducto	14,632	82.76%	7
Agua de quebrada fuente	587	3.32%	7
Servicio Sanitario	10,389	58.76%	0
Letrina	5508	32.16%	0
Usa la letrina	5231	29.59%	
Recolección de basura	5158	29.18%	4
Aseo de calles	382	2.16%	7
Energía eléctrica domiciliar	13,805	78.9%	
Teléfono (Hondutel)	1891	10.70%	
Teléfono (Celular)	14,484	81.93%	
Alumbrado Publico	10,544	59.64%	
Mantenimiento de calles	10,544	59.64%	

Fuente: Elaboración propia con base a censo línea base levantado en el municipio

La Tabla 26 refleja los servicios públicos facilitados por el municipio, considerando la manera en como los pobladores lo perciben, tanto en los días que se reciben y en los que no. Además la perspectiva sobre la calidad de los servicios de calidad, los cuales consideran en un 23.94% que este es malo, un 31.12% lo percibe como regular y solamente un 44.94% lo considera bueno.

Los servicios públicos con los que cuenta el municipio en su mayoría son provistos por la Alcaldía Municipal y empresas gubernamentales, siendo el casco urbano el más beneficiado con estos servicios en comparación con el área rural. Los servicios que mayor demanda generan son el agua, energía eléctrica y el uso de letrina; el resto de los servicios se proporciona en menor cantidad en el casco urbano.

4.1.9.3.4. Vivienda

Vivienda nueva: Se considera para vivienda nueva a todas las casas que actualmente están construidas de material de desechos con paredes de madera, techo de paja y piso de tierra y casas de bahareque, considerando que este tipo de vivienda son irrecuperables. Además aquí entran para vivienda nueva aquellos casos donde en una misma casa hay más de dos hogares y familias que están en alquiler

Vivienda para mejorar: El mejoramiento de vivienda son todas las obras encaminadas brindar un mejor ambiente y calidad de la infraestructura de la vivienda, estos mejoramientos pueden ser ampliaciones, pisos de cemento, instalación de puertas, ventanas; cambio de techos, eco fogones, repello, pilas, letrinas.

Tabla 27. Herramienta para el análisis de la problemática de vivienda en el mmunicipio.

Comunidad	Viviendas A Construir (Familias Con Necesidad De Vivienda)	Viviendas A Mejorar						Servicios Básicos (Agua, Energía, Alcantarillado)	Quienes No Cuentan Con Terreno Para Construir
		Letrinas	Pisos	Techos	Pilas	Repello	Eco Fogón		
El Carril	12	75	50	140	140	75	100	90	125
San José	10	60	70	120	140	60	100	80	100
El Ocote	10	80	80	120	170	80	400	70	100
Potrerillos	10	40	30	80	40	35	40	40	30
San Carlos	15	35	25	70	40	35	35	35	30
Juncal	12	70	70	70	35	35	40	30	20

Total habitantes:	120 MIL
Total de familias:	75 MIL

Viviendas para construir:	128
Viviendas para mejorar:	3500

	Respuesta de la Municipalidad	
1. Cuántos permisos de construcción ha adjudicado la Municipalidad a familias de escasos recursos económicos, para la construcción de sus viviendas de interés social.	Cantidad de permisos subsidiados	Monto total
	123	2,000.000
2. Cuántos lotes de terreno se han adjudicado a familias pobres, para la construcción de sus viviendas de interés social.	Cantidad de lotes entregados (donados).	Monto total **19**
	142	4,4000.000
3. Cuántos mejoramientos han realizado a familias pobres, con recursos de la Municipalidad	Cantidad de mejoramientos	Monto total
	3.500	**501,725.00**
4. Cuántas viviendas nuevas de interés social se construyeron a familias de escasos recursos económicos con recursos de la municipalidad.	Cantidad de viviendas	Monto total
	19	**123.674.078**
5. Cuántas familias se apoyaron con acceso a servicios básicos (agua, energía)	Cantidad familias apoyadas	Monto total
	4,000	**250,000**
6. Cuántos proyectos o familias han apoyado con procesos de urbanización	Cantidad de Familias apoyadas	Monto total
	280	19.600
7. Dentro del Presupuesto Municipal, cual fue el % o cantidad asignado para vivienda de interés social.	% asignado	Monto total
	2016 = 3% y 2017= 5%	

8. Que otras obras ha construido la Municipalidad, que beneficie a las familias pobres para tener una vivienda adecuada.	Tipo de obra construida **Construcción de Pilas, Pisos**	Monto invertido Lps
	Techos, Pozos Sépticos, Letrinas,	6,000.000
	Agua y Saneamiento	
9. En el municipio, cuáles son las instituciones que aportan e invierten recursos en el tema de vivienda social? (de las que tienen conocimiento o coordinación)	Instituciones **ALFALIT DE HONDURAS, FUNDEVI, COMVIVIENDA, CEPUDO**	

Fuente: Elaboración propia con base a censo línea base levantado en el municipio

Tabla 28. Distribución de la vivienda por el número de piezas con que cuenta.

No de piezas por vivienda	Cantidad viviendas según # de piezas		Cantidad viviendas por # piezas como Dormitorio	
	Total	**%**	**Total**	**%**
Una pieza	6093	34.46%	6093	34.46%
Dos piezas	6132	34.68%	6132	34.68%
Tres piezas	3900	22.06%	3900	22.06%
Cuatro piezas	3366	19.04%	1134	6.41%
Cinco piezas	2975	16.82%	0	0%
Seis piezas	2379	13.45%	0	0%
Más de seis piezas	0	0%	0	0%
Total	24,845	140.51%	**17,259**	97.61%

Fuente: Elaboración propia con base a censo línea base levantado en el municipio

En el municipio se han identificado 24,845 viviendas distribuidas según el # de piezas en los

barrios y colonias del casco urbano, aldeas y caseríos, en su mayoría las viviendas cuentan con 1 o 2 piezas de las cuales por lo que el grado de hacinamiento en las viviendas puede ser considerable según sea el número de miembros de la familia que habitan en la vivienda.

Tabla 29. Número de familias por vivienda.

No. De familia por vivienda	Cantidad de Vivienda	
	TOTAL	%
Viviendas con una Familia	15,531	87.83%
Viviendas con dos familias	1,481	8.38%
viviendas con tres Familias	249	1.41%
Viviendas con cuatro o más familias	418	2%
TOTAL	17,679	99.62%

Fuente: Elaboración propia con base a censo línea base .

La mayoría de las viviendas se encuentran en condiciones buenas y regulares lo que las hacen habitables, una pequeña parte reporto viviendas en mal estado por deficiencias en su estructura (techo, paredes, pisos). Las viviendas mayormente son de una familia por vivienda, lo que aumenta las probabilidades de que estas viviendas cuenten con los servicios básicos y las condiciones de vida de estas familias sean mejores en comparación con aquellas familias que viven en condiciones de hacinamiento.

No. De baños por vivienda	Cantidad de Vivienda	
	TOTAL	**%**
Viviendas sin Baños	4,548	25.72%

Viviendas con un baño	11,280	63.79%
Vivienda con dos baños	1557	8.81%
Vivienda con tres baños y mas	296	1.67%
Total	17,681	99.99%

Tabla 30. Distribución de vivienda por el número de baños con que cuenta.

Fuente: Elaboración propia con base a censo línea base levantado en el municipio

La tendencia habitual es de viviendas con un baño (servicio sanitario o letrina), considerado adecuado para una familia por vivienda, sin embargo cabe recalcar la preocupante situación de 4,548 viviendas sin baños, donde sus ocupantes están expuestos al padecimiento de enfermedades gastrointestinales (diarreas, infecciones estomacales, parásitos).

Tabla 54. Tipo de combustible que utilizan para cocinar.

Tipo de Combustible	# Vivienda	
	TOTAL	%
Utilizan Electricidad	1,578	8.72%
Utilizan gas volátil	4,927	27.86
Utilizan gas kerosen	96	0.54%
Utilizan leña	12,567	71.07%
Total	19,168	108.19%

Fuente: Elaboración propia con base a encuesta de hogares

Se puede aducir que los 2 tipos de combustibles más utilizados, influyen en el área donde se encuentra la población encuestada, para el caso gas volátil en el casco urbano y el uso de leña mayormente en el área rural. En menor escala se encuentra el uso de combustible que el gobierno central ha venido promoviendo.

4.1.9.3.5. Educación

- Deserción y repetición escolar: También conocida como abandono escolar, en la cual se registraron para el año 2015 aproximadamente 4,637 estudiantes, después de haberse matriculado en el periodo escolar vigente en un centro educativo, se retira antes de haber completado el año en el departamento de Colón.
- Tasa de analfabetismo: Honduras es de 12.00%, según cifras del INE. La población rural presenta la mayor tasa de analfabetismo 18.8 por ciento y los menores AEP, mientras que

las mujeres rurales tienen menor tasa de analfabetismo y más AEP en relación a los hombres.

- Material didáctico y tecnología: El material educativo es elaborado por la Coordinación de Instituciones Probadas Pro las Niñas, Niños, Jóvenes, Adolescentes y sus Derechos (COIPRODÉN), autorizado y aprobado por la Secretaria de Educación. Este es un manual de orientación que los responsabiliza de modelar los principios y valores en el centro de aprendizaje y preparar a la niñez en su proceso de desarrollo humano, y las cartillas es dirigida a las niñas y niños, y busca desarrollar sus capacidades comunicativas y relacionales.

- Infraestructura de los centros educativos: Según los informes de los colegios magisteriales (2018), dicen que el 22% de los centros educativos presenta problemas bastante serios en infraestructura al punto de dañar el aprendizaje de los menores. Es decir, que de los 29,000 centros que reportan la Secretaría de Educación, 6,557 están en muy mal estado. El último informe de la Secretaria de Educación menciona que hasta 2014, el 43% de las escuelas y colegios no tenían electricidad, eso equivale a 9,890 centros educativos. En el caso del agua potable, acerca del 9,139 tienen problemas.

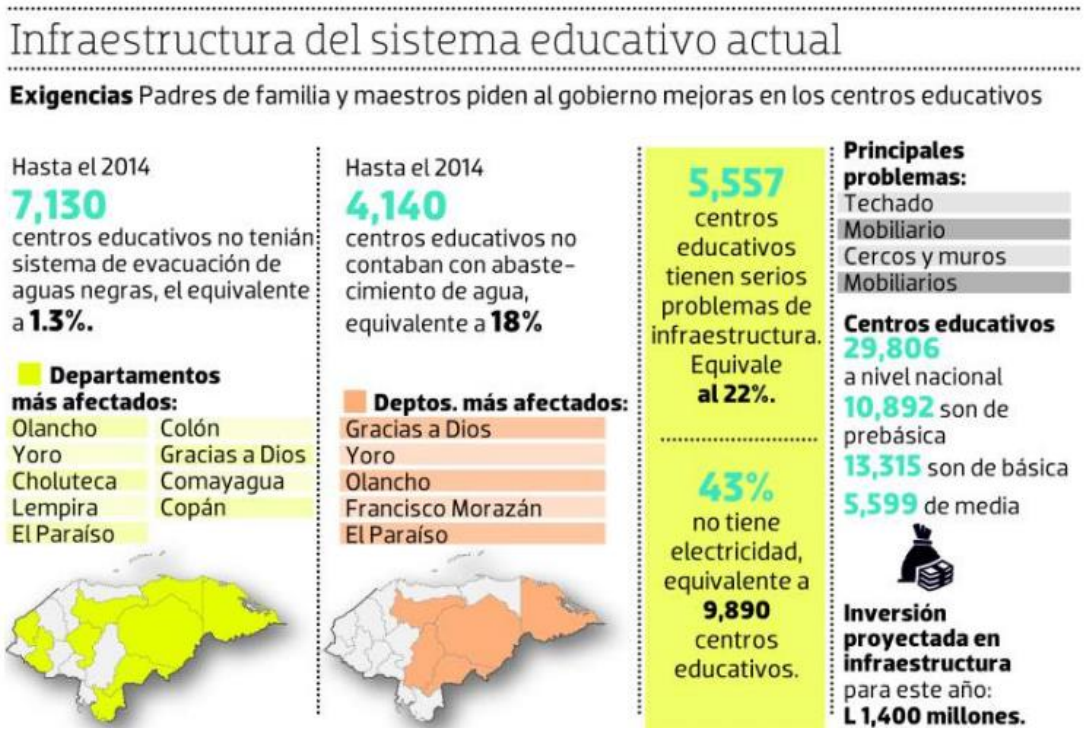

Figura 13. Infraestructura del sistema educativo actual.

Fuente: Diario La Prensa, 2018.

- Recurso humano y mobiliario: Durante muchos años se manejó en diferentes espacios que el sistema educativo no contaba con información confiable sobre la cantidad de docentes que estaban laborando, lo cual daba a conocer descontrol sobre la nómina docente y facilitaba situaciones irregulares en la gestión del personal. A partir del año 2012, la Secretaría de Educación ha sido pionera en la apertura para transparentar la nómina de recurso humano al hacer pública la totalidad de la planilla docente vía web y con acompañamiento de Sociedad Civil y realizar un censo de recurso humano utilizando medios digitales, en el Sistema de Administración de Centros Educativos (SACE), para establecer una línea de base sobre la nómina de personal y corregir irregularidades facilitadas en años anteriores. Estas acciones y logros se han convertido en referencia en el ámbito nacional para que otras instituciones del Gobierno realicen procesos similares y para que el Gobierno en general haya decidido implementar el Sistema de Registro y Control de Empleados Públicos (SIREP) a partir del año 2014.

- Comportamiento de las sociedades de padres de familia: En el año 2013, los cimientos de la Cultura de Evaluación se fortalecen con la primera Evaluación de Desempeño Docente a nivel nacional y mediante la utilización de Tecnologías de Información. A partir de este mismo año, las evaluaciones adquirieron un rostro familiar entre los estudiantes y docentes, lo cual ha facilitado el mismo tipo de evaluaciones en este y los años sucesivos, además de la incursión del país en evaluaciones internacionales con resultados prometedores. En ese sentido, la prueba docente ha permitido no solo la valoración de las capacidades docentes, sino que también ha logrado que la sociedad de padres de familia se involucre en el rendimiento docente, estudiantil y la importancia del acercamiento de la familia en tale procesos.

- Análisis sobre la situación de los jóvenes y niños en edad escolar.

A raíz de la ratificación en Honduras de diversos instrumentos internacionales en materia de derechos humanos y derechos de la niñez y la adolescencia, grandes pasos se han dado para asegurar el cumplimiento y protección de estos derechos, para todo ser humano, sin excepción. Surge entonces de este cumplimiento, el Código de la Niñez y la Adolescencia, el que junto a otra normativa especializada desarrolla medidas de protección a derechos fundamentales, entre estos el derecho del niño a la educación (Capítulo V, Libro I). Junto a las medidas de protección de derechos, existe también la estructura institucional encargada de velar por la aplicación de la normativa y la garantía de este derecho. Es así que el Ministerio Público, cuyo papel es de ente promotor de la acción penal pública se ha visto en la actualidad conociendo un buen número de denuncias vinculadas a la violación del derecho del niño a la educación, sin que muchos de estos casos hayan sido del conocimiento previo de la Secretaría de Educación a través de sus diversas instancias.

La interposición de estas denuncias en su gran mayoría se derivan de la aplicación de medidas en los centros escolares basadas en los Reglamentos Internos de los mismos, que en muchas ocasiones vulnera derechos fundamentales del alumno, y pueden derivar en situaciones que en la actualidad son tipificadas como delitos en el Código de la Niñez y la Adolescencia.

El flujo de denuncias por aplicación de medidas disciplinarias basadas en los reglamentos escolares presentadas ante la Fiscalía Especial de la Niñez; motivó al Ministerio Público en coordinación con la Secretaría de Educación, a través de la Sub Secretaría de Asuntos Técnicos y Pedagógicos en junio de 2007, a la realización del Estudio de "Garantía de Derechos de la Niñez en el Sistema Educativo Nacional" en pro del aseguramiento del acceso a la educación.

- Distribución por nivel escolar. ,

Tabla 32. Distribución del Nivel Escolar Niños y Jóvenes en edad escolar vs los que actualmente estudian (de 4 a 23 años)

Rango de edades de niños en edad escolar	niños(as) en edad escolar	niños(as) estudian 2016	% cobertura actual
De 5 a 6 años	1,788	1706	20.68%
De 7 a 12 años	5,256	5068	60.11%
de 13 a 15 años	3,052	2,985	35.72%
de 16 a 18 años	3,032	2,973	35.12%
de 19 a 23 años	3,774	4,153	46.93%
TOTAL	16,902	16,885	198.56%

Fuente: Elaboración propia con base a censo línea base.

Genero	En edad de estudiar	Estudian o han estudiado	V_o	Están estudiando	V_o
Varones	11,760		117.60%	6868	68.68%
Mujeres	6888		68.88%	10533	62.38%
Total	18648		186.40%	17401	130.06%

Fuente: Linea Base Olanchito, Yoro, 2018.

Del total de la población en edad escolar solamente el 93.31% tiene el privilegio de estudiar, cifras positivas y que genera la oportunidad de atender con mayor fuerza la deserción escolar que se presentan en el municipio, el origen de estas cifras se debe posiblemente a la falta de empleo y los niveles de pobreza de algunos sectores de la población, forzando a los pequeños a incorporarse al trabajo de campo con el objetivo de aportar un ingreso a sus hogares. Los problemas que derivan de esta situación aumento del trabajo infantil y analfabetismo.

Tabla 33. Grado académico.

Grado académico	# niñas en edad escolar		# niñas actualmente estudian o estudiaron		Estudia Ahora		
	Cant.	%	Cant.	%	Si	%	No
Niños en preescolar	3494	10.34%	20738	61.38%	Si		
Niñas en preescolar	1464	41.90%	1464	41.90%			
Total	4958	54.24	20,202	103.28%			
Niños en primer grado	1329	1.00%	1329	1.00%			
Niñas en primer grado	1196	7.8%	1196	7.8%			
Total	2525	8.8%	2525	8.8%			

Fuente: Elaboración propia con base a censo línea base levantado en el municipio

La proporción de habitantes que no estudian es alarmante en comparación con las personas que estudian, con estas cifras educación debe ser una de los indicadores de mayor prioridad para las autoridades municipales.

Tabla 34. Educación por rango de edad y (Saben leer y escribir).

Fuente: Elaboración propia con base a censo línea base levantado en el municipio

Rango de edades	Personas por rango		Sabe leer y escribir	%	No saben leer y escribir	
	Total	%			Total	%
de 5 a 6 años	2158	2.77%	2158	5.54%		
de 7 a 12 años	10166	13.04%	10,116	26.14%		
de 13 a 15 años	6189	7.94%	6189	15.09%		
de 16 a 18 años	6112	7.84%	3083	15.71%		
de 19 a 23 años	8197	10.52%	8197	21.01%		
de 24 a 30 años	8482	10.88%	8482	21.72%		
de 31 a 40 años	8748	11.22%	8748	22.38%		
de 41 a 50 años	6573	8.43%	6573	16.84%		
de 51 a 64 años	6137	7.87%	6137	15.71%		
de 65 a años y mas	4655	5.97%	4655	11.94%		
Total	67,417	86.48%	64,338	172.08%	14,418	144.18%

La mayor parte de la población que no sabe leer y escribir son personas de 65 años y más, quedando evidenciado que las personas mayores daban poca o prácticamente nada de importancia al tema escolaridad, sin embargo en personas de menor edad se sigue manifestando esta tendencia en población económicamente activa que percibe ingresos menores al salario mínimo puesto que los empleos a los que pueden aspirar es como jornaleros o empleadas domésticas.

Tabla 35. Acceso a la educación primaria y secundaria por género.

Genero	En edad Primaria	Estudiante Primaria		Estudia Primaria de los que tienen edad		En edad secundaria	Estudia Secundaria		Estudia Secundaria de los que tienen edad
		%							
		Total	%	Total	%		%	Total	%)
Niños	10,324	8750	84.75%				22.43%	6037	17.87%
Niñas	20,738	33,877	43.34%				17.77%	1347	22.43%
Total	31,062	42,627	128.09%				40.02%	7384	40.30%

Fuente: Elaboración propia con base a censo línea base levantado en el municipio

Las cifras son cantidades de importancia de niños/as no están matriculados o desertaron de sus

centros educativos, así mismo se puede observar un aumento en la cantidad de mujeres estudian en comparación a los hombres y que esta tendencia deja de prevalecer en el rango de 19 a 23 años y según la vida reproductiva gran parte de la población femenina comienza a procrear.

En la actualidad hay padres que no observan como prioridad la necesidad latente de estudios, por lo que el descuido de ellos hace que sus hijos no cursen ningún nivel educativo, una parte de la población estudiantil que culmina la primaria no prosigue con los estudios secundarios debido a problemas económicos. Cabe recalcar que una parte de la población estudiantil culmino los estudios secundarios y no continúan con los estudios universitarios pues no hay presencia de universidades en el municipio. La población que continúa estudiando debe viajar a otras ciudades.

- Motivos por los cuales los niños no estudian.

Las razones más predominantes para que los niños no estudien son los culturales, económicos y sociales.

- Correlación entre los niños que estudian y los que no estudian y criterio o costumbre que predomina para su manifestación:

En base a los resultados de la línea base, de los 18,648 niños en edad de estudiar, el 94.22% no estudian, frente al 5.78% que si lo hacen.

Además, en el municipio existe una cultura de emprendimiento tradicional, puesto que al considerarse económicamente dependiente de las actividades de agricultura y comercial en pequeñas escalas, se destinan las acciones y tiempo para realizar dichas actividades sin estudio alguno.

4.1.9.4.Economía

Olanchito adquirio fuerza económica a principios del siglo XX, con la llegada de a transnacional Stándar Fruit Company, ya que se ubicó en el Valle del Aguan, por ser una zona de tierra propicia para el cultivo del banano. La ciudad de Olanchito, Yoro según resultados del diagnóstico municipal reflejan que la producción ganadera ocupa el primer lugar entre los rubros manejados por productores locales que generan ingresos y empleos a nivel familiar y comunitario.

Por otra parte su gran producción de granos básicos como ser: maíz (244,302 quintales) y frijol (38,156 quintales) está considerada como en la segunda actividad económica de la producción local. El arroz es otro de los rubros que se explota en regular cantidad (12,290 quintales), sin embargo, el rendimiento se considera bajo la cual oscila entre los 40 y 50 quintales por manzana.

Algunos productores están organizados en cooperativas de granos básicos pero también diversifican con ganado, cítrico, palma africana y hortaliza. Un resumen de otros rubros de producción agropecuaria importantes en el municipio se detallan a continuación:

Producto	**Producción promedio anual**	
Café	31,510	quintales
Plátano	4,345.000	libras
Sandía	1,551.100	unidades
Yuca	13,400	quintales
Palma	800	toneladas.
Banano	30	millones de cajas
Ganado porcino	16, 640	unidades
Aves (gallinas)	68,295	unidades

Tabla 36. Especies pecuarias existentes (animales domésticos)

Tipo	Cantidad	Hogares	Tipo	Cantidad	Hogares
Aves	58765	12231	Porcino	5934	**2013**
Bovino	7182	819	Piscicultura	370	**46**
Caprino	1,929	420	Apicultura	55	**28**
Equino	2910	1080	Domésticos	7051	2928

Fuente: Cámara de Comercio Olanchito, Yoro.

Las especies pecuarias están relacionadas con todas las especies domesticas menores (aves de corral, porcino, conejos, cabras, ovejas, y otras menores de 350 gramos) y mayores (equinos, asnares, mulares y bovinos).

Tabla 37. Generalidades de la situación productiva del municipio.

Productos Artesanales que sobresalen	Produc-tos Agríco-las industria-lizados	Servicios brindados a productores en asistencia técnica	Capacitaciones ofrecidas	Créditos Ofertados	Existencia de agiotistas y tasa de interés	Infraestruc-tura para la producción existentes
Tradicional de pan, queso, tajadas de plátano, guineo y yuca, así como joyería de piedras históricas, confección de ropa, etc.	Palma Africana, Maíz y Frijoles	Asistencia técnica y financiera por medio del Centro de Desarrollo Empresarial y Certificación de calidad de Fincas productoras.	Talleres de Soldadura, mecánica, electricidad, agronomía, nuevos emprendedores, contabilidad, certificaciones de calidad, entre otras.	Créditos para pymes, mypymes, emprendedores, de igual manera préstamos a individuales, colectivos, hipotecarios, entre otros.	Las tasas de interés para productores yacen entre 12% y 25%.	Existe la planta procesadora y comercializadora de palma africana y de leche.

Fuente: Elaboración propia, 2018.

Tabla 38. Condiciones productivas del municipio.

Condiciones		Fuerza de Trabajo				
Transporte	Turismo	Mercados de comercializació	Predominante	Empleo, subempleo,	Ingresos Promedio	Remesas Familiares

		n		desempleo.		
El municipio cuenta con una Central de Transporte en el casco urbano, en la cual yacen medios de transporte urbanos, colectivos, directos (buses y moto-taxis) que gozan de buenas condiciones y rutas diversas dentro y fuera del municipio	El municipio cuenta con diversas fuentes de agua (quebradas y ríos), cuevas históricas (Piedra Blanca) y actividades para ciclismo, deportes rápidos que dan una imagen fresca y atractiva.	Los principales mercados de comercialización de los agricultores es el mercado municipal ubicado en Carbónales (Casco Urbano) y algunas empresas privadas que al adquirir sus productos los ofertan en otros municipios.	La fuerza del trabajo del municipio es muy diversa, pero la parte toral representativa del 62.49% se describe a continuación: Oficios Domésticos (17.51%), Amas de Casa (17.27%), Jornaleros (16.78%), y Agricultores (10.93%).	Existe una población económica mente activa de 21,260 habitantes,	Alrededor de 9.00 dolares diario, y 896.73 dólares mensuales.	No existe un registro sobre el promedio de remesas que reciben las familias.

Fuente: Elaboración propia, 2018.

- Salario ajustan para alimentarse los tres tiempos.

Los ingresos en la mayoría de los hogares alcanza para la alimentación de la familia los tres tiempos, aunque no deja de preocupar el nivel de pobreza de habitantes que están mal alimentados, pasando hambre, lo que repercute en un aumento en las enfermedades frecuentes desnutrición.

Tabla 41. Promedio de familias que trabajan.

Rango de ingresos mensuales (en Lps.)	# Personas (PEA ocupada)		Ingreso promedio diario individual (en US$)	Ingreso promedio hogar per cápita (US$)	% acumulado < 1.00 US$ día
	Total	%			

Menos de 1,000.00	735	3.46	1.00 $	30.83$	7.35%
1,001.00 a 2,000.00	2948	13.87%	1.00 $	123.65$	12.46%
2,001 a 4,000	8401	39.52%	1.00 $	352.39$	35.33%
4,001 a 8,000	6889	32.40%	1.00 $	288.96$	28.99%
8,001 a 12,000	1489	7.00%	1.00 $	62.45$	6.35%
12,001 a 20,000	595	2.80%	1.00 $	29.95$	0.93%
20,001 a 30,000	141	0.66%	1.00 $	5.91$	0.65%
30,001 a 50,000	42	0.20%	1.00 $	1.76$	0.18%
50,001 y ,mas	20	0.09%	1.00 $	0.83$	0.06%
TOTAL	21260	100%	9.00$	896.73 $	92.03%

Fuente: Elaboración propia con base a censo línea base levantado en el municipio

A pesar que la mujer está abriendo espacios de participación laboral, los hombres continúan siendo los que acaparan gran parte de las fuentes de empleo. El hombre es el mayor proveedor en los hogares y son quienes tienen significativo acceso a préstamos, adquisición de viviendas.

Tabla 41. Profesiones u oficios..

Profusion u oficio	Cantidad

	Total	
1- Aboqados	0	0
2.-Albaniles	24	0.04%
3.-Alfareros	1	0.0%
4.-Ama de casa	12123	20.40%
5.-Areneros	0	0%
6.-Arquitecto	0	0%
7.-Aseadores	25	0.04%
8.-Aserrador	11	0.02%
9.-Ayudante albañil	24	0.04%
10.-Bach Hoteleria Y turismo	9	0.02%
11.-Bach tecnico Agronomo	12	0.02%
12.- Bach Admon. de empresas	617	1.04%
13.-Bach en ciencias	772	1.30%
14.-Bach en computacion	834	1.40%
15.-Bach en salud	14	0.02%

Fuente: Linea Base, Olanchito, Yoro.

Tabla 41. Promedio de familias que trabajan tierra.

Respuesta	Cantidad	%	Sexo	Cantidad	%
SI	2,152	24.32	Hombres	28,400	97.62
NO	38,673	75.68	Mujeres	31,63	2.38
Total	60,036		Total	60.036	

Fuente: Elaboración propia con base a censo línea base levantado en el municipio

Gran cantidad de la población del municipio se dedica a trabajar la tierra en mayor proporción los hombres y un pequeño número de mujeres también se dedican a esta ocupación.

Tabla 42. Comportamiento de la tenencia de la tierra que trabaja la familia.

Tipo	Cantidad	%	Tipo	Cantidad	%
Propia pagada	955	15.47	En litigio	6	0.05
Propia pagando	34	0.73	Comunal	142	0.03
Alquilada	1774	3.72	No tiene	14,457	75.24
Prestada	840	4.76			
Total	17,874				

Fuente: Elaboración propia con base a censo línea base levantado en el municipio

Se puede observar del total de la población encuestada la mayoría no posee tierra lo que

representa el 75% seguido de la población con tierra propia ya pagada con un 15% y en menores condiciones quienes la están pagando, la alquilan o la prestan

Tabla 43. Comportamiento de los ingresos mensuales en la familia.

Rangos de ingresos	Hogares	
	Total	%
Ingresos menores a Lps. 1,000.00	735	3.46%
Ingresos entre Lps. 1,001.00 a 2,000.00	2948	13.87&
Ingresos entre Lps. 2,001.00 a 4,000.00	8401	39.52%
Ingresos entre Lps. 4,001.00 a 8,000.00	68.89	32.40%
Ingresos entre Lps. 8,001.00 a 12,000.00	1489	7.00%
Ingresos entre Lps. 12,001.00 a 20,000.00	595	2.80%
Ingresos entre Lps. 20,001.00 a 30,000.00	141	0.66%
Ingresos entre Lps. 30,001.00 a 50,000.00	42	0.20%
Ingresos arriba de Lps. 50,001.00	20	0.09%
Total	21,260	100%

Fuente: Elaboración propia con base a censo línea base levantado en el municipio

La tendencia se sigue manteniendo la mayor parte de la población percibe menos de $4 diarios, evidenciando que la mayoría de fuentes de empleo la escolaridad es de menor importancia como jornaleros, obreros, oficios domésticos y en algunos caso agricultores y ganaderos, sin embargo es importante señalar que una cantidad significativa de la población tiene un margen de ingresos mayores y con mejores condiciones de vida.

Los ingresos tienen que ver con el nivel de educativo, las decisiones de emprendimiento y las fuentes de empleo en el municipio, una gran cantidad de familias sobrevive con menos del salario mínimo y de estas familias varias sobreviven con menos de L. 1000 al mes. Se puede decir que varios hogares se encuentran en pobreza y pobreza extrema.

Tabla 44. Comportamiento de la eficiencia productiva del municipio.

¿Se producen los suficientes	Calificación del recurso humano

alimentos para el consumo?	
Existen alrededor de 1,502 familias que trabajan la tierra, de los cuales 1,397 producen para auto consumo (94.14%), mientras que 87 familias (5.86%) no logran alcanzar altos niveles de producción.	La fuerza de trabajo es de 10,237 hombres y 10,756 mujeres. Además, el Sector Empleo se distribuye de la siguiente manera: 1,138 familias (18.43%) pertenecen al sector comercial, 127 sector industria (2.06%)l, 3,071 al sector de servicios (49.74%) y 1,838 no han sido identificados (29.77%). El Sector por cuenta propia se distribuye en: Sector primario 1,207 (19.55%), secundario 203 (3.29%), terciario 189 (3.06%) y las no identificadas son 4,575 (74.1%).

Fuente: Elaboración propia con base a censo línea base levantado en el municipio

- **Calificación del recurso humano**.

En el municipio de Olanchito, Yoro el 29.42% de la población posee una profesión u oficio dedicado al trabajo de la tierra (Agricultor, jornalero, ganadero, entre otros). Pero, impera una gran proporción de personas en edad de estudiar (15.71%) y otros considerados como oficios domésticos (17.51%) y amas de casa (17.27%), el 20.09% se distribuyen en las diferentes profesiones u oficios del ámbito comercial e industrial.

4.1.9.5.Participación.

Tabla 44. Contextualización de la participación ciudadana.

Instancias y mecanismos de participación	Comportamiento participativo según el género	Espacios de Participación	Voluntad política del Gobierno Local.
Primeramente el Dpto., municipal de Desarrollo Comunitario puede juramentar sus organizaciones de acción civil, pero aquellos cuyos	La participación en organizaciones civiles es abierta, dependiendo únicamente de la	Patronatos, Juntas de Agua, Grupos Organizados basados en el eje temático de	Basados en la Ley de Municipalidades los corporativos deben dar apertura, espacios de participación directa o

trámites requieren aspectos legales, se tiene que abocar a la Secretaria de Derechos Humanos, Justicia y Gobernación por medio de las oficinas de la URSAC para el trámite de su personería jurídica.	coordinación comunitaria, en apoyo técnico y financiero de las instituciones.	grupos vulnerables, Sociedad de Padres de Familia, CODEM, CODELES, entre otras.	indirecta dentro de los procesos municipales a los diferentes grupos organizados como partes interesadas del desarrollo.

4.1.10. Síntesis de las metas e indicadores socioeconómicos internacionales.

El apartado 4.1.9., enuncia los resultados del estudio socioeconómico de línea base, considerando todos los aspectos metodológicos estipulados en el proyecto FOCAL II, del PDM-OT. De esta manera, y tomando en cuenta la aplicabilidad de la boleta censal y digitación de la misma en el sistema computarizado facilitado por la AMHON, para posteriormente extraer de la misma la frecuencia simple, denominada así por contener los datos estadísticos a nivel municipal, zonal y comunitario. Estos resultados se distribuyen desde la tabla 45 hasta el número 67 con sus respectivos espacios explicativos para mayor comprensión e interpretación de las mismas.

Objetivos y metas del desarrollo sostenible	Indicadores de la comunidad
Objetivo 1: Poner fin a la pobreza en todas sus formas y en todo el mundo. Meta 1.1: para 2030, erradicar la pobreza extrema para todas las personas en el mundo, actualmente medida por un ingreso por persona inferior a 1,25 dólares de los estados unidos al día. Indicador 1.1.1 Meta 1.2: para 2030, reducir al menos a la mitad la	- 3.13% población con ingresos menores a $ 1.25 diario. (Viene del cuadro #20 y #21 de este documento). - 24.04% de hogares que siembran alimentos. (Viene de la pregunta # 33 de la boleta de línea de base)? **Análisis:** En cumplimiento del objetivo #1, se observa que 96.87% recibe ingresos mayores a

proporción de hombres, mujeres y niños de todas las edades que viven en la pobreza en todas sus dimensiones con arreglo a las definiciones nacionales. Indicador 1.2.1	$1.25 diario, pero con una población del 75.96% que no trabaja la tierra, poniendo en riesgo la integridad productiva de espacios aptos para la misma.
Objetivo 2: Poner fin al hambre, lograr la seguridad alimentaria y la mejora de la nutrición y promover la agricultura sostenible? Meta 2.1: Para 2030, poner fin al hambre y asegurar el acceso de todas las personas, en particular los pobres y las personas en situaciones vulnerables, incluidos los lactantes, a una alimentación sana, nutritiva y suficiente durante todo el año. Indicador 2.1.2	- 22.63% de hogares que producen suficientes alimentos para autoconsumo. (viene de la pregunta # 34 de la boleta de línea de base) 6.8% de hogares que tienen en su vivienda un huerto familiar. (viene de la pregunta # 38 de la boleta de línea de base)? - Al 99.03% de los hogares los ingresos les ajustan para alimentarse los 3 tiempos de comida, desde la percepción de los jefes (as) de hogar. (Viene de la pregunta # 52 de la boleta de línea de base). **Análisis:** El 77.37% de los hogares no producen alimentos para autoconsumo, explicado por el hecho de que solamente el 6.8% tiene un huerto familiar en su vivienda, correspondiendo esta una primera necesidad para reducir los niveles de hambre en el municipio. Además, aunque el 99.03% de las personas se alimentan los 3 tiempos, no existe garantía alguna de lo nutritivo que pueden ser estos alimentos.
Objetivo 3: Garantizar una vida sana y promover el bienestar en todas las edades?	- % muertes maternas por mil partos atendidos en el 2015 (viene de la pregunta # 19 de la boleta de línea de base).

Meta 3.1: Para 2030, reducir la tasa mundial de mortalidad materna a menos de 70 por cada 100.000 nacidos vivos. Indicador 3.1.1 Meta 3.2: Para 2030, poner fin a las muertes evitables de recién nacidos y de niños menores de 5 años, logrando que todos los países intenten reducir la mortalidad neonatal al menos hasta 12 por cada 1.000 nacidos vivos, y la mortalidad de niños menores de 5 años al menos hasta 25 por cada 1.000 nacidos vivos Indicador 3.2.2, Indicador 3.2.1 Meta 3.3: Para 2030, poner fin a las epidemias del sida, la tuberculosis, la malaria y las enfermedades tropicales desatendidas y combatir la hepatitis, las enfermedades transmitidas por el agua y otras enfermedades transmisibles	- % muertes por 1000 nacidos menores de 5 años. (viene de la pregunta # 22 de la boleta de línea de base) - 1.17% infectados con paludismo por cada mil? - 191.79% afectados por iras por cada mil habitantes? - 0.5% infectado de tuberculosis por cada mil? - 8.61% infectados con dengue clásico por cada mil? 0.39% infectado con dengue hemorrágico por cada mil. (Vienen del cuadro # 3 de este documento). - 0.62% hogares que planifican con el ritmo - 7.05% hogares que planifican con el diu - 28.41% hogares que planifican con pastilla. **Análisis:** La enfermedad cuya mayor prevalencia se visualiza son las IRAS, significando esto la falta de una cultura de prevención que existe en el municipio, ordenanza y limpieza de los predios y mejoramiento de las condiciones salubres de las viviendas.
Meta 3.7: Para el 2030, garantizar el acceso universal a los servicios de salud sexual y reproductiva, incluidos los de planificación familiar, información y educación, y la integración de la salud reproductiva en las estrategias y los programas	- 1.01% hogares que planifican con condón - 46.59% hogares que planifican con inyección - 1.58% hogares que planifican con implante - 14.64% hogares que planifican con operación (Viene de la pregunta # 21 de la boleta de línea

nacionales Indicador 3.3.1, Indicador 3.3.2, Indicador 3.3.3, Indicador 3.3.4, Indicador 3.3.5, Indicador 3.7.1, Indicador 3.7.2.	de base). **Análisis:** El 33.75% de los hogares planifican, de los cuales el 46.59% lo hace por medio de la inyección, cuyo índice de falta de educación sexual debe ser atendido.
Objetivo 4: Garantizar una educación inclusiva, equitativa y de calidad y promover oportunidades de aprendizaje durante toda la vida para todos Meta 4: Para 2030, velar por que todas las niñas y todos los niños terminen los ciclos de la enseñanza primaria y secundaria, que ha de ser gratuita, equitativa y de calidad y producir resultados escolares pertinentes y eficaces. Indicador 4.1.1. **Análisis:** En relación a la garantía de la educación, existe un 47.12% en edad escolar que no estudian, lo cual puede acrecentar el índice de analfabetismo, puesto que actualmente existen en el municipio alrededor de 835 personas que no saben leer o escribir. Basados en la deserción escolar (Garantizar que terminen el ciclo de enseñanza) se mantienen bajos niveles de acceso a la educación, ya que en promedio menos del 30% del nivel primario y secundaria no estudian, tanto así que solamente el 25.51% de niños y el 27.37% de niñas que actualmente estudian en todos los niveles.	- 52.88% de niños(as) en edad escolar que actualmente estudian (viene del cuadro # 15 de este documento) - 25.47% de niños(as) que estudian primaria de los que tienen edad para hacerlo (viene del cuadro # 14 de este documento) - 14.52% de la fuerza de trabajo emergente que concluyó la educación primaria. (viene del cuadro # 12 de este documento, pero solo determinar el porcentaje del rango de edad, entre 13 a 18 años) - 12.58% de niños que estudian primaria de los que tienen edad. (viene del cuadro # 14 de este documento)? - 25.17% de niñas que estudian primaria (viene del cuadro # 14 de este documento) - 2.35% de niños que estudian secundaria (viene del cuadro # 14 de este documento)? - 2.75% niñas que estudian secundaria (viene del cuadro # 14 de este documento) - 49.63% de niños en edad escolar (viene del cuadro # 15 de este documento) - 50.37% de niñas en edad escolar (viene del

	cuadro # 15 de este documento). - 25.51% de niños que actualmente estudian en todos los niveles (viene del cuadro # 11 de este documento). - 27.37% de niñas que actualmente estudian en todos los niveles (viene del cuadro # 11 de este documento).
Objetivo 6: Garantizar la disponibilidad de agua y su gestión sostenible y el saneamiento para todos? Meta 6.1: Para 2030, lograr el acceso universal y equitativo al agua potable, a un precio asequible para todos. Indicador 6.1.1 Meta 6.2: Para 2030, lograr el acceso equitativo a servicios de saneamiento e higiene adecuados para todos y poner fin a la defecación al aire libre, prestando especial atención a las necesidades de las mujeres y las niñas y las personas en situaciones vulnerables... Indicador 6.2.1	- 77.71% de los hogares utiliza leña para cocinar (viene del cuadro # 10 de este documento) - 39.26% hogares con acceso al agua por acueducto. (viene del cuadro # 5 de este documento)? - - 99.56% hogares con acceso a eliminación de excretas (viene del cuadro # 5 de este documento). - 88.37% viviendas con inadecuada disposición de la basura. (viene del cuadro # 5 de este documento) - 63.14% de las viviendas bajo condiciones de regulares a malas (viene de la pregunta # 59 de la boleta de línea de base) - 64.22% de las viviendas no tienen baño (viene del cuadro # 9 de este documento) - 36.23% de las viviendas tienen una sola pieza como dormitorio (personas por hogar)(viene del cuadro # 7 de este documento). **Análisis**: Es alarmante la alta exposición

	al humo de la leña que mantienen los pobladores (77.71%), un 60.74% no tiene acceso al agua por acueducto y el 88.37% de los pobladores no manejan adecuadamente la basura, por lo que las consecuencias serán extremadamente negativas en relación a la salud e integridad física del municipio. Por ello, no se está cumpliendo la meta #6, ya que el acceso a los servicios de agua y saneamiento no es negativos por el hecho de no ser equitativo, sino por no brindar tal servicio.
Objetivo 7: Garantizar el acceso a una energía asequible, segura, sostenible y moderna para todos. Meta 7.1: Para 2030, garantizar el acceso universal a servicios de energía asequibles, confiables y modernos. Indicador 7.1.1	- 61.58% hogares con servicio de energía eléctrica domiciliar (viene del cuadro # 5 de este documento). **Análisis**: El 38.42% de las personas que no reciben energía eléctrica forman parte de un grupo vulnerable del municipio, puesto que esto infringe en la integridad de física y de sus bienes.
Objetivo 8: Promover el crecimiento económico sostenido, inclusivo y sostenido, el empleo pleno y productivo y el trabajo decente para todos? Meta 8.1: Indicador 8.3.1, Indicador 8.6.1, Indicador 8.7.1.	- 25.9% de jefes de hogar que trabajan por cuenta propia, cualquier sector productivo? (Viene de la pregunta # 42 de la boleta de línea de base). - 19.55% de jefes de hogar que trabajan por cuenta propia, en el sector primario? -3.29% de jefes de hogar que trabajan por

Análisis: El 96.71% de los jefes de hogar son dependientes (empleados), lo cual les obliga a estar sujetos a disposiciones externas, limitando entonces el crecimiento y desarrollo de las economías locales por falta de emprendimiento.	cuenta propia, en el sector secundario. - 3.06% de jefes de hogar que trabajan por cuenta propia, en el sector terciario?(viene de la pregunta # 44 de la boleta de línea de base). - 0.55% de jefes de hogar que generan empleo en cualquier sector productivo? (viene de la pregunta # 45 de la boleta de línea de base).
Objetivo 16: Promover sociedades pacíficas e inclusivas para el desarrollo sostenible, facilitar el acceso a la justicia para todos y crear instituciones eficaces, responsables e inclusivas a todos los niveles. Meta 8.1: Reducir considerablemente todas las formas de violencia y las tasas de mortalidad conexas en todo el mundo... Indicador 16.1.3? **Análisis**: El municipio es catalogado como seguro, pero la falta de oportunidades de emprendimiento son alarmantes, existiendo una barrera general, puesta que la concentración de tierras en pocas manos es alta y la falta de incentivos para la innovación y creatividad está bien marcada.	- 0.05% de jefes de hogar que conocen casos de violencia en su comunidad?(viene de la pregunta # 25 de la boleta de línea de base) - 0.03% de hogares que le han sucedido algún caso de violencia? (viene de la pregunta # 26 de la boleta de línea de base). - 98.06% de hogares que sienten seguro donde viven. - Viene de la pregunta # 45 de la boleta de línea de base).

Tabla 45. Matriz de las metas e indicadores ODM y ODS. Fuente: AMHON, 2018.

4.1.10.1. Edificaciones, viviendas ocupadas y población.

En el municipio se encuestaron 18,479 viviendas, y existen alrededor de 800 viviendas desocupadas y 300 infraestructuras sociales entre privadas y públicas, haciendo un total

aproximado de 18,779 edificaciones a lo largo del municipio, detalle que puede visualizarse en anexos.

CONCLUSIONES

4.1.A nivel de ingresos y seguridad alimentaria.

El 3% de los hogares se sostienen con un ingreso de $1.25 de dólar por día.

El 0.28% del total de familias comen un tiempo de comida y un 0.7% comen dos tiempos de comida. Un 6.8% cuenta con un huerto familiar y un 59.26% poseen animales de granja.

4.2.A nivel de educación y fuerza de trabajo emergente.

La población en edad escolar es 44.57% del total de la población, estudia actualmente el 52.88% de ella, no estudia 47.12%.

La fuerza de trabajo que esta remunerada es un 41.83% del total de la población en edad de trabajar, 48.73% hombres y 51.24% mujeres.

Fuerza de trabajo que actualmente estudia representa un 5.99% (1,258 personas). Fuerza de trabajo emergente de 13 a 18 años representa un 19.34% del total de la población.

4.3.A nivel de salud.

Las principales patologías que se manifiestan en el municipio son las infecciones respiratorias (64.4%), hipertensión arterial (9.55%), asma bronquial (6.16%), diabetes (4.51%) y chicunguya (3.31%).

Aproximadamente el 99.95% del total de la población cuentan con vacunas completas.

La asistencia médica a nivel público asciende a un 85.47% y la atención privada a un 14.53%.

El método de planificación más utilizado es la inyección (46.64%), pastilla (28.43%), operación (14.65%), DIU (7.06%), implante (1.59%) y la de menor uso es el ritmo (0.62%).

4.4.A nivel de agua y saneamiento.

El 39.26% de los hogares tienen acceso al servicio de agua mediante sistema de acueducto, aunque no totalmente apta para el consumo humano, un 2.25% de la población obtiene el líquido de pozos propios y un 2.95% de la población tiene acceso a pozo comunales, y el 3.77% se encuentran los hogares que la obtienen de un rio o quebrada.

El 35.78% de la población cuenta con servicio sanitario, el 11.6% cuenta con letrina de fosa simple y de fose séptica un 52.19%

Viviendas con el servicio de tren de aseo representan un 11.63% y limpieza de calles un 10.27%.

4.5.A nivel de las viviendas.

En el municipio existe un total aproximado de 6,976 viviendas ocupadas, de las cuales el 55.3% se encuentran en condiciones regulares y 7.84% en condiciones malas.

Los principales problemas de las viviendas son el no tener repello (19.53%), falta de cielo falso (13.35%), problemas estructurales (12.46%), piso de tierra (10.41%) y techo en mal estado (7.26%) El 61.46% utiliza leña para cocinar y un 38.59% no tratan el agua para el consumo, el 34.33% utiliza agua de botellón, 15.84% agua clorada, 8.21% agua hervida y 3.04% filtrada.

Anexo 1. Infraestructura Básica Social existente en el municipio y por comunidad.

No.	Municipal	Comunitario
1	Centro de Cuidado del Adulto Mayor	Canchas de Football
2	Municipalidad Olanchito, Yoro.	Centros Comunales
3	Parque Central	Centros Educativos
4	Señalizaciones de Calles y Avenidas	Construccion de Guarderias
5	Centros de Salud	Parques Comunitarios
6	Asociacion de Ganaderos	Plantas Potabilizadoras
7	Centro de Acopio de Prevención de Mosca del Mediterráneo	Construccion de viveros municipales
8	Construccion de Rotonda	Construccion de Aulas Escolares

9	Cementerios Públicos	
10	Rastro Municipal	
11	Mercado Municipal	

Fuente: MAMUCOL, 2018.

Anexo 2. Instituciones públicas que intervienen en el municipio.

No.	Municipal
1	Municipalidad de Olanchito, Yoro
2	Policía Nacional
3	Dirección Distrital.de Educacion
4	DICTA
5	Programa de Secretaría de Integración e Inclusión Social (SEDIS)
6.	Centros de Salud
7.	SENASA
8.	CODEM
9.	SINDICATOS

Fuente: MAMUCOL, 2018.

Anexo 3. Instituciones privadas, programas y proyectos que intervienen en el municipio.

No.	Instituciones Privadas	Programas	Proyectos
1	Colegios Educativos Privados	Codigo Verde	Plan de Desarrollo Municipal
2	Cámara de Comercio	Vida Mejor	Mirador, Estufas 2x3
3	Asociación de Ganaderos	Chamba Comunitaria	Parques Recreativos
4	Asociación de Citricultores	Copeco	Centro del Cuidado del Adulto Mayor
5	Plantas Potabilizadoras de Agua Potable	----------	----------
6	Fincas de Bananos	----------	----------
7	Haciendas	----------	----------
8	Comercio Formal e Informal	----------	----------
9	Servicio Agua (Juntas de Agua)	----------	----------

Fuente: MAMUCOL, 2018.

Anexo 4. Presencia institucional por comunidad del municipio.

Presencia por comunidad
En el municipio no existen instituciones con convergencia específica en las comunidades, puesto que las existentes yacen en el Sector Casco Urbano, cuya incidencia prevalece a nivel municipal.

Fuente: MAMUCOL, 2018.

Anexo 5. Presencia organizaciones de la sociedad civil por comunidad.

No.	Presencia por comunidad		
1	Patronatos	Asociación de Jóvenes	Programa Adulto Mayor
2	Juntas de Agua	Programa Guías de Familia	Sociedad de Padres de Familia
3	Asociación de Mujeres	Programa Vida Mejor	
4	Asociación de Deportes	Programa Mejores Familias	

Fuente: MAMUCOL, 2018.

Anexo 7. Instituciones que atienden con inversiones por comunidad.

Presencia por comunidad
Actualmente el municipio cuenta con el apoyo reducido de instituciones, las cuales son las siguientes: - Proyecto Mirador. - Gobierno Central

Fuente: MAMUCOL, 2018.

Anexo

.Listado de Viviendas (Jefes de familia) para el levantamiento de la boleta censal

Olanchito, Yoro, Honduras, C.A							
Proyecto Focal: Plan de Desarrollo Municipal con Enfoque en Ordenamiento Territorial							
LA MURALLA							
# De Vivienda según Mapa Censal	Jefe De Familia	Vivienda			Estado De La Vivienda		
		Ocupado	Desocupado	Edificio; Publico, Negocio, Otro	B	R	M
1	SANTOS VALLE	X				X	
2	ELAMISTAVO VALLE	X				X	
3	ELVA MARTINEZ	X					X
4	KEYLA DINORA MURILLO	X					X
5	MANUEL ISIDRO LOPEZ	X			X		
6	JOSE ODILIO VALLE	X					X
7	MARIA ROSARIO PALACIOS	X				X	
8	NORMA MARICELA CRUZ	X				X	
9	ROSA DEL CARMEN MEDINA	X					X
10	KEILA YOHAMA VALLE	X					X
11	ELDIDA ELDIANA MARTINEZ	X			X		
12	NANCY YABETH CRUZ	X				X	
13	MAURA HERNANDEZ	X				X	

Olanchito, Yoro, Honduras, C.A							
Proyecto Focal: Plan de Desarrollo Municipal con Enfoque en Ordenamiento Territorial							
EL COYOLAR							
# De Vivienda según Mapa Censal	Jefe De Familia	Vivienda			Estado De La Vivienda		
		Ocupado	Desocupado	Edificio; Publico, Negocio, Otro	B	R	M
1	MARIA JOSEFA OLIVA	X				X	
2	INGRED MELISA SOLIZ	X					X
3	MIRIAN CONSUELO ALMENDARES	X				X	
4	JUSTO ZELAYA	X				X	
5	MIRIAN ELENA SANCHEZ	X					X
6	DILMA VILLAFRANCA	X					X
7	CRUZ CARCAMO	X					X
8	SANTOS ATANACIO ALMENDARES	X					X
9	JUANA DUARTE	X				X	
10	ALBA FRANCA	X					X
11	WILMER CATALINA VILLAFRANCA	X					X
12	ADOLFO FUNEZ	X					X
13	EMIRALDA MARTINEZ MATUTE	X				X	
14	JUANA ALMENDAREZ	X					X
15	NIDIA SOTO	X					X
16	ELADIO VILLAFRANCA	X					X

17	JESUS OLIVA	X				X	
18	BLANCA ONDINA MATUTE	X					X
19	MARIA SALOME REYES	X					X
20	BERTA LIDIA ALMENDARES	X				X	
21	DENIS MARTINEZ	X			X		
22	RUFINO CANTILLANO	X					X
23	MILADIS FUNEZ	X					X
24	ADA FUNEZ	X					X
25	JUAN JOSE TURCIO	X					X
26	EDIL ALBARO VILLAFRANCA	X				X	
27	SINDY YOLIBETH SOLIS						X
28	BESSY RAUDALES	X					X
29	MARIA JOSEFINA VILLAFRANCA	X					X
30	SANTOS MONTOYA	X					X
31	THELMA FUNEZ	X					X
32	VILMA FLORES	X				X	
33	IRIS CRISTINA BUSTILLO	X					X
34	REINA ALMENDAREZ	X					X
35	ADA ALMENDAREZ	X					X
36	EVER VELASQUEZ	X				X	
37	ROSALIO MUNGUIA	X				X	
38	CLAUDINA PAVON	X				X	
39	GLENIS MEJIA	X					X

Olanchito, Yoro, Honduras, C.A							
Proyecto Focal: Plan de Desarrollo Municipal con Enfoque en Ordenamiento Territorial							
LOS PINOS							
# De Vivienda según Mapa Censal	Jefe De Familia	Vivienda			Estado De La Vivienda		
		Ocupado	Desocupado	Edificio; Publico, Negocio, Otro	B	R	M
1	JORGE ALBERTO	X				X	
2	SONIA GUEVARRA	X				X	
3	ESPERANZA VILLAFRANCA	X				X	
4	PAULA GUEVARRA	X			X		
5	EUGENIO SEVILLA LAZARO	X				X	
6	EFRAIN ADALI ZAVALA	X					X
7	SINTIA YOLENIS ALMENDAREZ	X					X
8	MIRIAN SUYAPA CRUZ	X					X
9	BERTHA LIDIA GUEVARA	X				X	
10	ELSY MARILO VILLAFRANCA	X					X
11	FERNANDO ZAVALA	X					X
12	DANY ERAZO	X					X
13	JOSE ANGEL ORTIZ	X					X
14	CARLOS ADONAI MACIAS	X					X
15	NERI SUYAPA ERAZO	X			X		
16	ALBA LUZ SEVILLA	X					X
17	ANGELA PETRONILA ZAVALA	X					X

18	LUCAS AYALA	X					X
19	CARLOS ROLANDO ERAZO	X				X	
20	DILCIA MARIA VILLAFRANCA	X				X	
21	ISABEL DE JESU ZAVALA	X				X	
22	LUIS TURCIO	X				X	
23	CLAUDIA PATRICIA RIVERA	X				X	
24	RUISMAN NEPTALI MARTINEZ	X					X
25	INGRIG ZULEMA TEJADA	X					X
26	ONEYDA MARIBEL CARDENAS	X					X
27	SONIA ALEJANDRINA SEVILLA	X					X
28	RAMON TEJADA	X					X
29	JUVENTINA RAMIRES	X				X	

Olanchito, Yoro, Honduras, C.A							
Proyecto Focal: Plan de Desarrollo Municipal con Enfoque en Ordenamiento Territorial							
ALDEA LA GLORIA							
# De Vivienda según Mapa Censal	Jefe De Familia	Vivienda			Estado De La Vivienda		
		Ocupado	Desocupado	Edificio; Publico, Negocio, Otro	B	R	M
1	ELVIN TOREES ZACARIAS	X				X	
2	KAREN ORTIZ	X					X
3	RAMON ORTIZ	X					X
4	SINIA HERNANDEZ	X					X

5	ESTELA HERNANDEZ	X					X
6	EDGARDO PALACIOS	X					X
7	ENIL ORTIZ	X					X
8	XIOMARA ORTIZ	X					X
9	SANTOS INOCENTE ORTIZ	X					X
10	NOEMY ALFARO	X					X
11	NORMA YOLIBETH ESTRADA	X					X
12	NUVIA PADILLA	X					X
13	MARIA ORTIZ	X					X
14	MARTHA BEATRIZ CACERES	X				X	
15	DELMY OCHOA	X					X
16	ELSA MARIAN HERNANDEZ	X					X
17	CATALINA DE JESUS ORTIZ	X					X
20	ELVA JUVENTINA MURILLO	X					X
21	SANTOS ALIRIO ORTIZ	X					X
22	SANTOS CASTO ORTIZ	X					X
23	MARIO CHIRINOS HERNANDEZ	X					X
24	DOLORES HERNANDEZ	X					X
25	DENIS HERNANDEZ	X					X
26	FELIPE HERNANDEZ	X					X
27	TANIA HERNANDEZ	X					X
28	NARDA LINA CABAR	X				X	
29	OFELINA GOMEZ	X			X		
30	DARWIN ORELLANA	X					X
31	NELVIN HERNANDEZ	X					X
32	KARLA MELISA ORTIZ	X					X

33	OSCAR CRUZ						X
34	MAIRA ARACOLI NUÑEZ	X					X
35	ELVIA MENDEZ	X					X
36	MARIA ORTIZ	X					X
37	MARIA ADILIA ORTIZ	X					X
38	LUIS ENRIQUE ORTIZ	X					X
39	FELIX FRANCISCO DELARCA	X					X
40	DUNIAONDINA CACERES	X					X

Olanchito, Yoro, Honduras, C.A							
Proyecto Focal: Plan de Desarrollo Municipal con Enfoque en Ordenamiento Territorial							
QUEMADO							
# De Vivienda según Mapa Censal	Jefe De Familia	Vivienda			Estado De La Vivienda		
		Ocupado	Desocupado	Edificio; Publico, Negocio, Otro	B	R	M
1	WENDY DIAZ	X				X	
2	ERNESTO ZAVALA	X				X	
3	DORIS GUTIERREZ	X					X
4	SANDRA ELIZABETH ALVARES	X					X
5	ERMINIA BULNES	X				X	
6	AURORA BARAHONA	X					X
7	JESUS MARIA DIAZ	X					X
8	FLORINDA PAGUADA LICONA	X			X		
9	ENRIQUES ESCOTO URBINA	X			X		

10	MELIDA ZAVALA	X				X	
11	NILDA LARA	X				X	
12	ROSEL ALBERTO MELENDEZ	X					X
13	SANTIAGO ZAVALA	X				X	
14	JUANA MARIA CHIRINOS	X			X		
15	WILFREDO OCHOA BONILLA	X					X
16	MIGUEL MELENDEZ	X				X	
17	SANTOS ILARIA DIAZ	X					X
18	CANDIDA ROSA GARCIA	X					X
20	NELSON ANTURO MENDEZ	X					X
21	MARIA LETICIA CASTELLANO	X			X		
22	JOSE DANIEL DIAZ	X					X
23	ISA MARYAKILLA REYES	X					X
24	ALEJANDRA GUADALUPE REYES	X					X
25	WIL OCHOA	X				X	
26	FLOR IDALMA GOMEZ	X					X
27	WIL GILBERTO BONILLA	X				X	
28	JUAN RAMON GUITIERRES	X					X
29	PEDRO MELENDEZ	X					X
30	MARLEN GOMEZ	X				X	
31	GERMAN BONILLA	X				X	
32	ROSA MALGARITA LAINES LOPEZ	X					X
33	EVELIN BARAHONA	X				X	
34	MAIRA SOTO	X					X
35	LUCIANO CASTELLANO	X					X

36	JAIRO JAVIER BARRIOS	X					X
37	CRISTIAN JOSUE SEVILLA	X					X
38	JUANA CARCAMO	X				X	
40	BLANCA RIVERA	X				X	
41	MARLEN ACOSTA	X					X
42	BLANCA MARINA LOPEZ	X					X
43	NORMA MEDINA	X			X		
44	LESLY ORBELINA SEVILLA	X			X		
45	LUIS CRUZ	X					X
46	ANA MARIA RODRIGUEZ	X				X	
47	JOSE SEVILLA	X			X		
48	REINA ISABEL PAGUADA	X					X
49	LUISA ANTONIA BANEGAS	X				X	
50	MARLA LISETH GUZMAN	X				X	
51	MARIA RIVERA	X				X	
52	DIANA ROMERO	X				X	
53	SONIA LUCILA VELASQUEZ	X			X		
54	DORIS YOLANDA CASTILLO	X					X
55	WALTER DIAZ	X					X
56	REINA ISABEL MENDEZ	X					X
57	ALBA LUZ CANO	X					X
57	ISAIAS MEJIA ORELLANA	X				X	
58	MARIA XIOMARA REYES	X				X	
59	GUADALUPE BANEGAS	X					X
60	MARIA GREY BANEGAS	X				X	
61	AMANDA CASTRO	X				X	
62	AMATALIA ORTIZ	X					X
63	MIGUEL COREA CHAVEZ	X					X

64	MARIA CONCEPCION SEVILLA	X				X	
65	YESSY GABRIELA RAMOS	X			X		
66	FLORINDA CASTRO	X				X	
67	RIGO BETO GONZALES	X				X	
68	ROGER MANUEL DIAZ	X					X
69	MERCEDES AMINDA ZAVALA	X				X	
70	SANTOS DANILO DIAZ	X					X
71	KARLA JULISA CHIRINO	X					X
72	ENMA LISETH ZAVALA	X			X		
73	JUANA IRENE ZELAYA	X			X		
74	JUANA MILLA MAYA	X			X		
75	ROSA ERLINDA ULLOA	X				X	
76	NIDIA DIAZ	X				X	
77	LUISA MENDEZ	X					X
78	ALEJANDRO REYES	X					X
79	FABIO GUZMAN	X			X		
80	SANDRA BANEGAS	X				X	
81	MARIA LEONARDA CACERES	X					X
82	VIVIAN VILLEDA	X					X
83	BRAYAN GUZMAN	X				X	
84	KEILIN NAJERA	X				X	

Olanchito, Yoro, Honduras, C.A							
Proyecto Focal: Plan de Desarrollo Municipal con Enfoque en Ordenamiento Territorial							
FLORES DEL ESTES							
# De Vivienda según Mapa Censal	Jefe De Familia	Vivienda			Estado De La Vivienda		
		Ocupado	Desocupado	Edificio; Publico, Negocio, Otro	B	R	M
1	ENURIA MERARY ALONZO	X				X	
2	MONICA MEJIA	X				X	
3	RAVION OLIVA PUERTO	X			X		
4	TANIA YOJANA	X				X	
5	KEILA MARIELA CABALLERA	X			X		
6	IRIS FUNES	X			X		
7	ELSA MARINA AGURCIA	X			X		
8	JOSE VICENTE PAGUADA	X			X		
9	ASNI YARLENA PAZ	X			X		
10	MARIA VIRGINIA FUNEZ	X			X		
11	CINTIA RAQUEL FUNES	X			X		
12	MARIA PADILLA	X				X	
13	MARINA ESPINOZA	X				X	
14	EDA PEREZ	X			X		
15	EDGAR DANIEL PEÑA	X			X		
16	GEIDY DIAZ	X					X

17	ELADANIA BETANCUR	X					X
18	MIRNA ONEYDA PADILLA	X				X	

Olanchito, Yoro, Honduras, C.A							
Proyecto Focal: Plan de Desarrollo Municipal con Enfoque en Ordenamiento Territorial							
BRISAS DE OLANCHITO							
# De Vivienda según Mapa Censal	Jefe De Familia	Vivienda			Estado De La Vivienda		
		Ocupado	Desocupado	Edificio; Publico, Negocio, Otro	B	R	M
1	CECAR JOEL SANCHEZ	X				X	
2	JOSE HUMBERTO ESTRADA	X					X
3	AUDELIA GUERERA	X				X	
4	DELMI SUYAPA GARCIA	X					X
5	MARITZA MARIBEL CHIRINOS	X					X
6	LIDA JUVENTINA REYES	X				X	
7	JESSICA CAROLINA ALVARENGA	X					X
8	JOSE MANUEL CASTRO	X				X	
9	KAREN RODRIGUEZ	X				X	
10	ERLINDA CAREA	X				X	
11	HECTOR MARIA ALBERTO	X					X
12	GUADALUPE MARTINEZ	X					X
13	ANA MARIBEL ARIAS	X				X	
14	IRMA GUILLEN	X				X	

15	ELDA GARRIDO	X				X	
16	SINIA HERNANDEZ	X					X
17	CARLOS PUERTO	X					X
18	DEISY MARICELA MARTINEZ	X				X	
20	ROSA LIDIA ZELAYA	X					X
21	NIDIA YOLANDA GARCIA	X					X
22	ERIKA PALENCIA	X				X	
23	SANDRA VALLECILLO	X					X
24	YUVINE CARDENAS	X				X	
25	DIONISIO ESTRADA RODRIGUEZ	X					X
26	ROSA NATAREN	X				X	
27	KEISY FLORES	X					X
28	INDIRA JAQUELIN OVANDO	X					X
29	SUYAPA GUEVARRA	X			X		
30	MARI CRUZ CARCAMO	X					X
31	DUNIA LISETH CACERES	X			X		
32	DIONICIO NUÑES	X				X	
33	DEISY SUNILDA FLORES	X					X
34	ORQUIDIA ROSERI MARTINEZ	X					X
35	RIDI BONILLA	X				X	
36	CLEOTILDA SORIONA LOPEZ	X				X	
37	DELMER CARCAMO	X			X		
38	IVER MORALES	X					X
39	ERNISLINA CABELLERO	X					X

40	NAIRIN DARIELA VILLATORO	X				X	
41	LUISA ISABELA HERNANDEZ	X			X		
42	HECTOR ISMAEL PINTO	X					X
43	ROSEL JAVIER REYES	X				X	
44	DIANA PATRICIA VEGA	X			X		
45	GLADIS HENRIQUEZ	X				X	
46	MARLEN GONZALES	X			X		
47	SEIDY KARINA REYES	X					X
48	ROSA AMELIA REYES	X				X	
49	IRMA MORALES	X				X	
50	FELICIANA REINA FUNEZ	X					X
51	DEISY MARITZA REYES	X					X
52	ONDINA MARILY GARCIA	X				X	
53	MIRIAN BERNARDA PEREZ	X					X
54	SEBASTIAN HERNANDEZ	X				X	
55	EWENIA HERNANDEZ	X				X	
56	ESMERALDA MATEO PONCE	X				X	
57	BRENDA DEVAS	X					X
58	JOSE ABDOL RODRIGUEZ	X				X	
59	LESLY OBANDO	X					X
60	HECTOR ERAZO	X					X
61	MARIA RODRIGUEZ	X			X		
62	CAROLINA ESTRADA	X				X	
63	BESY CASTRO	X					X
64	ALFONSO LOPEZ	X				X	
65	ANDRES VALLECILLO	X			X		

66	ROSA ALEMAN	X			X		
67	WILMER GUSMAN	X					X

Olanchito, Yoro, Honduras, C.A							
Proyecto Focal: Plan de Desarrollo Municipal con Enfoque en Ordenamiento Territorial							
HICOTEAS							
# De Vivienda según Mapa Censal	Jefe De Familia	Vivienda			Estado De La Vivienda		
		Ocupado	Desocupado	Edificio; Publico, Negocio, Otro	B	R	M
1	OFELINA DEL CARMEN MESA	X				X	
2	MARIA DEL CARMEN CASTELLANO	X					X
3	VIRGINIA ISABEL HERNANDEZ	X				X	
4	JOSE DE LOS ANGELES HERRERA	X				X	
5	SILVIA MONTEROSA	X				X	
6	JOSE EFRAIN PONCE	X					X
7	MARIO IRAEL PONCE	X					X
8	CLAUDIA MERCEDES BARAHONA	X				X	
9	ALFREDO VANEGAS	X					X
10	ORLIN ADALBERTO VASQUEZ	X				X	

11	MARA IRIS GOMEZ	X				X	
12	KELVIN YOVANY PACHECO	X				X	
13	CARLOS MISAEL	X					X
14	ANA MONTEROSA	X				X	
15	ELEAZAR HERNANDEZ	X			X		
16	TOMAS REYES	X				X	
17	HECTOR DANILO HERNANDEZ	X				X	
18	JJOSE MANUEL MARTINEZ	X				X	
18	ALIXON TAY CRUZ	X				X	
19	ALBA LUZ GALEAS	X				X	
20	GLORIA ROSALES	X				X	
21	AIDA VELIZ CARBAJAL	X				X	
22	KAREN PATRICIA MARTINEZ	X				X	
23	FANY MARINA ORTIZ	X				X	
24	EMILIANO RAMOS	X			X		
25	RAMIRO ESCOTO ROSALES	X			X		
26	SANDRA DINORA BARAHONA	X				X	
27	OSCAR RIGOBERTO BARAHONA	X					X
28	AGAPITO MARTINEZ MEZA	X				X	
29	MANUEL ISMAEL PONCE	X				X	
30	ANARDO DE JESUS ROSALES	X				X	
31	SULMI MARLENI BARAHONA	X				X	
32	KAREN YOJANA SOTO	X				X	
33	NATIVIDAD ROSALES	X				X	

34	JOSE ANTONIO LOPEZ	X				X	
35	MAIRO JOEL HERRERA	X				X	
36	LIDA MORADEL	X				X	
37	ODED ELIDER LOZANO	X				X	
38	THESLA PAOLA LOZANO	X					X
39	MARIALI CONCEPCION VASQUEZ	X				X	
40	MIGUEL ANGEL VASQUEZ	X			X		
41	GLORIA ESPERANZA GARCIA	X				X	
42	SILVIA MARGOTH BARAHONA	X			X		
43	MARINA YOSELIN BARAHONA	X				X	
44	OLGA MARINA BAHONA	X					X

Olanchito, Yoro, Honduras, C.A							
Proyecto Focal: Plan de Desarrollo Municipal con Enfoque en Ordenamiento Territorial							
LA EPACA							
# De Vivienda según Mapa Censal	Jefe De Familia	Vivienda			Estado De La Vivienda		
		Ocupado	Desocupado	Edificio; Publico, Negocio, Otro	B	R	M
1	MIGUEL ANGEL ZELAYA	X				X	
2	SONIA MRITZA MELENDEZ	X				X	

3	SUANI PAMELA CARMELINA	X					X

Olanchito, Yoro, Honduras, C.A							
Proyecto Focal: Plan de Desarrollo Municipal con Enfoque en Ordenamiento Territorial							
TERRERO							
# De Vivienda según Mapa Censal	Jefe De Familia	Vivienda			Estado De La Vivienda		
		Ocupado	Desocupado	Edificio; Publico, Negocio, Otro	B	R	M
01	MARLEN FELIPA PINEDA	X					X
02	ROSA ESCOBAR	X					X
03	EUDORA GARCIA TORRES	X					X
04	ROSA MARIBEL BUSTILLO	X					X
05	EUGENIA GARCILLA	X				X	
06	ERMINIA ROSALES	X			X		
07	ROSA CHIRINOS	X				X	
08	ROSALINA HERNANDEZ	X					X
09	AIDE MUNGUIA	X					X
10	TELVINA AVILA	X					X
11	PASTOR AVILA	X					X
12	RUDIS BUSTILLO	X					X

13	GLENDA BUSTILLO	X					X
14	BLANCA ALVARADO	X				X	
15	GLADIS VILLALOVOS	X					X
16	ELSA CHIRINOS	X				X	
17	SELVIN ALMENDARES	X					X
18	YIMY PADILLA	X					X
19	MARIA GOMEZ	X					X
20	RAFAEL GUZMAN	X			X		
21	FAUSTA TOMASA ALMENDARES	X					X
22	MARIXA VALLECIO	X					X
23	JESUS GUSMAN	X				X	
24	MARIA ALBARADO	X					X
25	ODALMY YAMILETH	X				X	
26	ROSA RAMOS	X			X		
27	MARIA PINEDA	X					X
28	CELIO JOSE BUSTILLO	X				X	
29	ALEJANDRA AVILA	X				X	
30	EULOGIO GUZMAN PUERTO	X				X	
31	KARLA GOMEZ	X					X
32	BANESSA ORELLANA	X					X
33	JUAN ESCALANTE	X					X
34	MARIO HERNANDEZ	X				X	
35	ENIL ZABALA	X				X	
36	PASTORA DEL CARMEN RUIZ	X					X
37	MARIO MEJIA	X				X	
38	FRANCISCO ROSALES	X			X		

39	LUCILA HERNANDEZ	X					X
40	SEBASTIANA PONCE	X					X
41	OZMAN MISAEL PUERTO	X					X
42	MARIA EURAQUE	X					X
43	MARCIA NIDIA DE ANTUNEZ	X				X	
44	MARIA TERESA SALGUERO	X				X	
45	CONCEPCION HERNANDEZ	X				X	
46	GERSON BILLALOBOS	X				X	
47	MARIO NEPTALY	X				X	
48	TEOFILA ALMENDAREZ	X				X	
49	JOSE ANGEL MUNGUIA	X				X	
50	INGRI MARISOL CARTAGENA	X				X	
51	EDILBERTO REYES	X				X	
52	MARIO ELIAS MEJIA	X					X
53	EUGENIO ESCOBAR	X				X	
54	DANIEL HERNANDES	X				X	
55	BETY PUERTO	X				X	
56	NERY CHIRINOS	X			X		
57	MARIA DE JESUS	X					X
58	SUYAPA MURILLO	X			X		
59	ANA LARIOS DIAS	X					X
60	RODOLFO DIAS	X					X
61	ROSA ESCOBAR	X				X	
62	ADEMO LANDABERDE	X					X
63	MARIA ENELDA GARCILLA	X				X	

64	ROSA PUERTO	X					X
65	DILCIA YELENY VELAZQUES	X					X
66	BERNABETH ANTONIO	X			X		
67	MARIO HERNANDEZ	X					X
68	NIDIA ZABALA	X				X	
69	GERMAN RIGOBERTO	X				X	
70	MARCO ANTONIO VILLALOBO	X				X	
71	JORGE ADALID BUSTILLO	X				X	
72	MARINA RAMOS SANTOS	X					X
73	SILVIA MARLENE VALLADARES	X					X
74	MIRNA ISABEL ROSALES	X					X
75	LUZ MARINA HERNANDEZ	X			X		
76	ESPERANZA MEJIA	X				X	
77	DILCIA CHIRINOS	X				X	
78	ELIUA AMANDA MEJIA	X				X	
79	MARY JIMENES	X					X
80	DIGNA BUSTILLO	X					X
81	JOSE ANTONIO GOMEZ	X					X
82	MARIA HILDA GOMEZ	X				X	
83	NORA YUDY ALVARADO	X					X
84	DAYLYN NOELIA MONGE	X					X
85	LUCIA VASQUEZ	X					X
86	YONY JOSE GOMEZ	X					X
87	SEFALIA HERRERA	X					X
88	NORMA VILLALOBO	X					X

89	JUSTA ORELLANA	X					X
90	EDITH RAMOS	X					X
91	DORIS BUSTILLO	X					X
92	JOSE ANDINO RAMOS	X					X
93	JOSE MOYSES VASQUEZ	X				X	
94	KEYLYN ESCOBAR	X			X		
95	YENCY LINDTH DUEÑAS	X					X
96	SANTOS ROBERTO SORTO	X					X
97	MARIA ANTUNEZ	X				X	
98	OLGA BUSTILLO	X					X
99	0RBELINA SARAHI GOMEZ	X				X	
100	VILMA GUZMAN	X					X
101	ERLINDA SISNEROS	X					X
102	DELMY INES CRUZ	X				X	
103	ELSY MARTINEZ	X				X	
104	JUAN MELGAR	X					X
105	CARLOS RAMOS	X					X
106	SILVIA PUERTO	X					X
107	YULISA OSEGUERA	X			X		
108	ALBA ANDERSON	X					X
109	NORA YANETH BUSTILLO	X					X
110	CARLOS RIVERA	X					X
111	RENE MUNGUIA	X					X
112	RAUL ROSALES	X					X
113	MARCO TULIO MEJIA	X					X
114	TELEGRAFO BUSTILLO	X					X

Olanchito, Yoro, Honduras, C.A							
Proyecto Focal: Plan de Desarrollo Municipal con Enfoque en Ordenamiento Territorial							
CLIFTON							
# De Vivienda según Mapa Censal	Jefe De Familia	Vivienda			Estado De La Vivienda		
		Ocupado	Desocupado	Edificio; Publico, Negocio, Otro	B	R	M
1	DANIA SARAHI CACERES	X					X
2	VICTORIA MARCIA	X			X		
3	ELIDA NOLASCO	X			X		
4	SANTOS ZABALA	X				X	
5	SANTOS GUADALUPE OLIVA	X					X
6	DIXIA ILANA CABRERA	X					X
7	GEOVANI JUARES	X			X		
8	DIGNA MARTINEZ	X			X		
9	MAIRA ROSARIO ZABALA	X				X	
10	MARTA HERNANDEZ	X					X
11	EFRAIN OLIVERA	X				X	

Olanchito, Yoro, Honduras, C.A							
Proyecto Focal: Plan de Desarrollo Municipal con Enfoque en Ordenamiento Territorial							
CLIFTON							
# De Vivienda según Mapa Censal	Jefe De Familia	Vivienda			Estado De La Vivienda		
		Ocupado	Desocupado	Edificio; Publico, Negocio, Otro	B	R	M
13	YAMILETH JUARES	X			X		
14	FREDY SEVILLA	X			X		
15	ELIAS RODRIGUEZ	X					X
16	JOSE LIONSO ORELLANA	X					X
17	CECILIA FLORES	X				X	
18	EFRAIN OLIVERA	X					X
19	ENZO GEOVANY JUARES	X				X	
20	GLADIS YAMILETH MACIAS	X				X	
21	DILCIA HERNANDEZ	X				X	
22	MARIANELA CABRERA	X			X		
23	NELIN LETICIA CACERES	X				X	

Olanchito, Yoro, Honduras, C.A							
Proyecto Focal: Plan de Desarrollo Municipal con Enfoque en Ordenamiento Territorial							
CLIFTON							
# De Vivienda según Mapa Censal	Jefe De Familia	Vivienda			Estado De La Vivienda		
		Ocupado	Desocupado	Edificio; Publico, Negocio, Otro	B	R	M
24	NIMIA MEJIA	X			X		
25	MARIA FERNANDA GONZALES	X				X	
26	LOANI ZABALA	X					X
27	ALBENIA VANEGAS	X					X
28	ROSARIO ZABALA	X				X	
29	DENIA ROSIBEL SABALA	X			X		
30	DIGNA ALMENDARES	X				X	
31	ELIZABETH VALLADARES	X				X	
32	MARIA CLEMENSIA HERNANDEZ	X				X	

Olanchito, Yoro, Honduras, C.A							
Proyecto Focal: Plan de Desarrollo Municipal con Enfoque en Ordenamiento Territorial							
CHAPARRAL							
# De Vivienda según Mapa Censal	Jefe De Familia	Vivienda			Estado De La Vivienda		
		Ocupado	Desocupado	Edificio; Publico, Negocio, Otro	B	R	M
1	ALEIDA MARTINEZ	X					X
2	CANDIDA ROSA MURILLO	X					X
3	OLGA LIDIA CANO	X					X
4	ROSA GEORGE	X				X	
5	JOSE DIONISIO	X			X		
6	SANTOS BELASQUEZ	X					X
7	BLANCA ORTIZ	X					X
8	JOSEFINA FERNANDEZ	X				X	
9	FORIDALMA VANEGAS	X					X
10	ROSA PERALTA	X					X
11	NASALIO HERNAN PONCE	X			X		

Olanchito, Yoro, Honduras, C.A							
Proyecto Focal: Plan de Desarrollo Municipal con Enfoque en Ordenamiento Territorial							
CHAPARRAL							
# De Vivienda según Mapa Censal	Jefe De Familia	Vivienda			Estado De La Vivienda		
		Ocupado	Desocupado	Edificio; Publico, Negocio, Otro	B	R	M
12	NELSI ALMENDARES	X				X	
13	DILMA HERNANDEZ	X				X	
14	YESENIA CRUZ	X					X
15	JULIA ESPINOZA	X					X
16	JULIO CESAR ORTIZ	X					X
17	RUDI CANO	X			X		
18	CANDIDA CASTRO	X					X
19	MARLEN HERNANDEZ	X					X
20	ANA ESPINOZA	X					X
21	LEONIDAS REIMUNDO	X			X		
22	LINO OCTAVIO ESPINOZA	X					X

Olanchito, Yoro, Honduras, C.A							
Proyecto Focal: Plan de Desarrollo Municipal con Enfoque en Ordenamiento Territorial							
CHAPARRAL							
# De Vivienda según Mapa Censal	Jefe De Familia	Vivienda			Estado De La Vivienda		
		Ocupado	Desocupado	Edificio; Publico, Negocio, Otro	B	R	M
23	REYNA ELIZABETH BUSTILLO	X				X	
24	AMANDA GEORGE	X				X	
25	MARSIA ONEIDA ESPINOZA	X					X
26	BLANCA PONCE	X					X
27	ANA GISELA RIBERA	X					X
28	ELSI ESPINOZA	X					X
29	NORMA ONDINA	X					X
30	BERTA GLORIA MARTINEZ	X					X
31	JUANA ELIZABETH PAGOADA	X					X
32	JUAN FRANCISCO PAGUADA	X					X
33	MARTA ZONIA REYES	X					X

Olanchito, Yoro, Honduras, C.A							
Proyecto Focal: Plan de Desarrollo Municipal con Enfoque en Ordenamiento Territorial							
CHAPARRAL							
# De Vivienda según Mapa Censal	Jefe De Familia	Vivienda			Estado De La Vivienda		
		Ocupado	Desocupado	Edificio; Publico, Negocio, Otro	B	R	M
34	ANGEL ADALBERTO ALBARADO	X				X	
35	SANDRA MARIBEL ORTIZ	X				X	
36	DILCIA MARIELA HERNANDEZ	X					X
37	LUCIO RENE HERNANDEZ	X			X		
38	PAETORA ORTIZ	X				X	
39	FRANCISCA SANTOS	X					X
40	DIGNA ALMENDARES	X					X
41	ANA BESSI HERNANDEZ	X			X		
42	NELMI JEIMINA ANTUNEZ	X					X
43	OSCAR ELIAS ESPINOZA	X					X
44	ESLY OCAMPO	X				X	

Olanchito, Yoro, Honduras, C.A							
Proyecto Focal: Plan de Desarrollo Municipal con Enfoque en Ordenamiento Territorial							
CHAPARRAL							
# De Vivienda según Mapa Censal	Jefe De Familia	Vivienda			Estado De La Vivienda		
		Ocupado	Desocupado	Edificio; Publico, Negocio, Otro	B	R	M
45	MARIA TERESA PERALTA	X				X	
46	SANTOS SILVERIO HERNANDEZ	X					X
47	PRISILA ONDINA HERNANDEZ	X					X
48	RUTILA HERNANDEZ	X				X	
49	MARIA ESTEFA CARCAMO	X					X
50	ROSI MARICELA VASQUEZ	X					X
51	FREDI OSBERTO ZELAYA	X					X
52	REYNA INDIRA MARTINEZ	X					X
53	SONIA CRUZ MELENDEZ	X					X
54	ANTONIO ORTIZ	X					X
55	SONIA CRESENCIA HERNANDEZ	X					X
56	SANDRA TERESA RIVERA	X					X

57	ALBA MELIDA HERNANDEZ	X					X

Olanchito, Yoro, Honduras, C.A							
Proyecto Focal: Plan de Desarrollo Municipal con Enfoque en Ordenamiento Territorial							
EL PORVENIR							
# De Vivienda según Mapa Censal	Jefe De Familia	Vivienda			Estado De La Vivienda		
		Ocupado	Desocupado	Edificio; Publico, Negocio, Otro	B	R	M
1	ROSA ALICIA RAMOS	X				X	
2	JOSE LUIS RAMOS POSAS	X			X		
3	RAFAEL SANTOS	X					X
4	MARIA JOHANA SIBRIAN	X					X
5	SINDY MABEL HERNANDEZ	X					X
6	JAYVIN GUARDADO	X					X
7	MARIA ENRRIQUE	X				X	
8	JOSE LUIS RAMOS	X				X	
9	JORGE ALIRIO CABRERA	X			X		
10	ALIRIO ANTONIO CABRERA	X				X	
11	OLGA ARGENTINA CRUZ	X			X		

Olanchito, Yoro, Honduras, C.A							
Proyecto Focal: Plan de Desarrollo Municipal con Enfoque en Ordenamiento Territorial							
EL PORVENIR							
# De Vivienda según Mapa Censal	Jefe De Familia	Vivienda			Estado De La Vivienda		
		Ocupado	Desocupado	Edificio; Publico, Negocio, Otro	B	R	M
12	MARIA ADELINA JUAREZ	X			X		
13	HENRRY JAVIER GARCIA	X					X
14	TERESA BUSTILLO	X					X
15	KEVIN CARCAMO	X					X
16	NOEMY HERNANDEZ	X					X
17	MELVIN BUSTILLO	X					X
18	SULEMA LISETH HERNANDEZ	X				X	
19	ILMA YANIRA NUÑEZ	X					X
20	DENIA NATALIA MENDEZ	X					X
21	SELVIN RAMOS	X				X	
22	SARA ORTEGA	X					X
23	GERMAN AMILCAR MEJIA	X					X
24	DENIA XIOMARA CABRERA	X				X	

Olanchito, Yoro, Honduras, C.A							
Proyecto Focal: Plan de Desarrollo Municipal con Enfoque en Ordenamiento Territorial							
Juncal							
# De Vivienda según Mapa Censal	Jefe De Familia	Vivienda			Estado De La Vivienda		
		Ocupado	Desocupado	Edificio; Publico, Negocio, Otro	B	R	M
1	ANGELA RIVERA	X			X		
2	DEYSI ISABEL CARCAMO	X			X		
3	LETICIA BETANCUR	X				X	
4	MARGARITA MATUTE	X			X		
5	SAIDA RIVERA	X			X		
6	ANTONIO CHIRINOS	X			X		
7	MILDRE MEJIA	X			X		
8	VICTOR ZELAYA PONCE	X					X
9	LISI JIMENEZ	X				X	
10	VICENTA ONELIA GUZMAN	X					X
11	FAMI ELIZABETH OSORIO	X				X	

Olanchito, Yoro, Honduras, C.A							
Proyecto Focal: Plan de Desarrollo Municipal con Enfoque en Ordenamiento Territorial							
Juncal							
# De Vivienda según Mapa Censal	Jefe De Familia	Vivienda			Estado De La Vivienda		
		Ocupado	Desocupado	Edificio; Publico, Negocio, Otro	B	R	M
12	PETRONA DEL CARMEN FUNEZ	X					X
13	JOSUE MESA	X				X	
14	BERTHA	X				X	
15	ERICKA PONCE	X				X	
16	OSIRIS NAVARRO	X					X
17	SARA MERLY CHAVEZ	X					X
18	BESY LOURDES CHIRINOS	X					X
19	JOSELIN ARTEAGA	X					X
20	WANDA LISETH MATUTE	X					X
21	ISIDRA CARCAMO	X				X	
22	MARINA GARCIA	X			X		

Olanchito, Yoro, Honduras, C.A							
Proyecto Focal: Plan de Desarrollo Municipal con Enfoque en Ordenamiento Territorial							
Juncal							
# De Vivienda según Mapa Censal	Jefe De Familia	Vivienda			Estado De La Vivienda		
		Ocupado	Desocupado	Edificio; Publico, Negocio, Otro	B	R	M
23	SAMIR HERNANDEZ	X				X	
24	LUIS ORTIZ	X			X		
25	ENIL JAVIER CARCAMO	X				X	
26	JORGE HERNANDEZ	X			X		
27	MELVIN RIVERA	X				X	
28	NISIO CRUZ	X				X	
29	DIANA BANEGAS	X				X	
30	SIRIA LAINEZ	X			X		
31	CARMEN CABRERA	X				X	
32	DANIA MATUTE	X				X	
33	MARCIAL ORTIZ	X				X	

Olanchito, Yoro, Honduras, C.A							
Proyecto Focal: Plan de Desarrollo Municipal con Enfoque en Ordenamiento Territorial							
Juncal							
# De Vivienda según Mapa Censal	Jefe De Familia	Vivienda			Estado De La Vivienda		
		Ocupado	Desocupado	Edificio; Publico, Negocio, Otro	B	R	M
34	DALILA PORTILLO SALINAS	X					X
35	VILMA GUZMAN	X				X	
36	CELIA FUENTES	X					X
37	MARIO GIORGE	X				X	
38	LOURDES SORAIDA REYES	X				X	
39	LUZ MARIA ORELLANA	X					X
40	ALEYSI ALMENDARES	X				X	
41	VICTOR ZELAYA PONCE	X					X
42	ELIDA PONCE	X			X		
43	SANTOS ELVIRA SANCHEZ	X					X
44	CANDIDA DELARCA	X				X	

Olanchito, Yoro, Honduras, C.A							
Proyecto Focal: Plan de Desarrollo Municipal con Enfoque en Ordenamiento Territorial							
Juncal							
# De Vivienda según Mapa Censal	Jefe De Familia	Vivienda			Estado De La Vivienda		
		Ocupado	Desocupado	Edificio; Publico, Negocio, Otro	B	R	M
45	SANTOS ORELLANA	X					X
46	MARVIN HERRERA	X				X	
47	SINDY MAYELIN PINEDA	X				X	
48	MARY SANCHEZ	X					X
49	SULMY MARISELA BUESO	X				X	
50	IRIS ISABEL GOMEZ	X				X	
51	MIGUEL ANGEL ACOSTA	X					X
52	CASTA MAURO FUNEZ	X					X
53	ANAEL CHIRINOS	X				X	
54	CARLOS ABRAN OCHOA	X				X	
55	EVA GUTIERRES	X					X

Olanchito, Yoro, Honduras, C.A							
Proyecto Focal: Plan de Desarrollo Municipal con Enfoque en Ordenamiento Territorial							
Juncal							
# De Vivienda según Mapa Censal	Jefe De Familia	Vivienda			Estado De La Vivienda		
		Ocupado	Desocupado	Edificio; Publico, Negocio, Otro	B	R	M
56	DIANA CARCAMO	X			X		
57	ISELA ZELAYA	X			X		
58	TGERMAN ANGEL MANZANO	X			X		
59	GLENDA GUSMAN	X					X
60	ROSA AMALIA ORTIZ	X					X
61	HERMAN RAMIRES	X				X	
62	MARTHA ISABEL AYALA	X					X
63	SANTOS ARGENTINA ALMENDAREZ	X				X	
64	MADELIN MARTINES	X				X	
65	LILIAN CECTALINA CHIRINOS	X				X	
66	KARLA YESENIA MATUTE	X				X	

Olanchito, Yoro, Honduras, C.A							
Proyecto Focal: Plan de Desarrollo Municipal con Enfoque en Ordenamiento Territorial							
Juncal							
# De Vivienda según Mapa Censal	Jefe De Familia	Vivienda			Estado De La Vivienda		
		Ocupado	Desocupado	Edificio; Publico, Negocio, Otro	B	R	M
67	MARILIA DIAZ	X					X
68	JOSE ESCOBAR	X			X		
69	MARIA ESMERALDA ESCOBAR	X					X
70	MARIBEL LARA	X					X
71	SARA MELENDEZ	X				X	
72	DELMI YADIRA MURILLO	X					X
73	JESSICA PONCE	X				X	
74	LIDIA LETICIA MARTINEZ	X				X	
75	ALICIA FUENTES	X					X
76	MARIA ASABEL ORELLANA	X					X
77	NINFA ACOSTA	X				X	

Olanchito, Yoro, Honduras, C.A							
Proyecto Focal: Plan de Desarrollo Municipal con Enfoque en Ordenamiento Territorial							
Juncal							
# De Vivienda según Mapa Censal	Jefe De Familia	Vivienda			Estado De La Vivienda		
		Ocupado	Desocupado	Edificio; Publico, Negocio, Otro	B	R	M
78	SULMI SALINAS	X				X	
79	AURA RAMOS	X					X
80	MARIXA MARIBEL CHIRINOS	X				X	
81	MARLENE LORENA DIAS	X			X		
82	CELIA OXFILIA LOBO	X			X		
83	ESTEFANY GALDAMEZ	X			X		
84	LUIS MANCIAS	X			X		
85	ILSA CANALES	X					X
86	CLAUDIO CHIRINOS	X			X		
87	JOSE DAVID OLIVA	X			X		
89	MIRNA CECILIA PONCE	X			X		

Olanchito, Yoro, Honduras, C.A							
Proyecto Focal: Plan de Desarrollo Municipal con Enfoque en Ordenamiento Territorial							
Juncal							
# De Vivienda según Mapa Censal	Jefe De Familia	Vivienda			Estado De La Vivienda		
		Ocupado	Desocupado	Edificio; Publico, Negocio, Otro	B	R	M
90	MARGIE MARTINEZ	X				X	
91	DIGNA CHIRINOS	X				X	
92	NOLBI ONDINA CABRERA	X			X		
93	MARIA CRISTINA ORTIZ	X				X	
94	ALEIDA CRUZ	X			X		
95	ROSIBEL MENDOZA	X			X		
96	MELVIN RAMON FLORES	X					X
97	DIGNA RODRIGUEZ	X			X		
98	ARYANI PONCE	X			X		
99	DANIA PEÑA	X			X		
100	JOSE OLIVA	X			X		

Olanchito, Yoro, Honduras, C.A							
Proyecto Focal: Plan de Desarrollo Municipal con Enfoque en Ordenamiento Territorial							
Juncal							
# De Vivienda según Mapa Censal	Jefe De Familia	Vivienda			Estado De La Vivienda		
		Ocupado	Desocupado	Edificio; Publico, Negocio, Otro	B	R	M
101	GLADIS ONDINA OSEGUERA	X				X	
102	EVA GONZALES CHIRINOS	X					X
103	INES CHIRINOS	X			X		
104	MIRIAN MARIBEL ZELAYA	X				X	
105	MAGDALENA VILLAFRANCA	X				X	
106	RAMONA HERRERA	X					X
107	AMALIA TERESA RAMIRES	X				X	
108	MAILIN CARCAMO	X				X	
109	HUGO PAVON	X				X	
110	RAXILIA SALINAS	X				X	
111	ANA MARIA SOTO	X				X	

Olanchito, Yoro, Honduras, C.A							
Proyecto Focal: Plan de Desarrollo Municipal con Enfoque en Ordenamiento Territorial							
Juncal							
# De Vivienda según Mapa Censal	Jefe De Familia	Vivienda			Estado De La Vivienda		
		Ocupado	Desocupado	Edificio; Publico, Negocio, Otro	B	R	M
112	NELMI PONCE	X			X		
113	CATALICIO GARCIA	X				X	
114	KEIDY PAMELA GUEVARA	X					X
115	MIGUEL GENARO MEJIA	X			X		
116	AZUCENA MELENDEZ	X					X
117	MARIA ANTUNEZ	X				X	
118	DIGNA LEMUS	X				X	
119	MARCO TULIO DEL ARCA	X				X	
120	JULIO DEL CARMEN MURILLO	X				X	
121	CATALINA LEMUS	X				X	
122	JOSE HERNAN PAGUADA	X				X	

Olanchito, Yoro, Honduras, C.A							
Proyecto Focal: Plan de Desarrollo Municipal con Enfoque en Ordenamiento Territorial							
Juncal							
# De Vivienda según Mapa Censal	Jefe De Familia	Vivienda			Estado De La Vivienda		
		Ocupado	Desocupado	Edificio; Publico, Negocio, Otro	B	R	M
123	MARCIAL ORTIZ	X					X
124	MARIA SAIDA ESCOBAR	X			X		
125	SANROS AMILCAR FUENTES	X					X
126	DALILA VERTILIA SALINAS	X					X
127	ERCKA PONCE	X					X
128	KATALINA MILAR	X				X	
129	ALBA CRUZ	X				X	
130	MARIA NATALIA BUSTILLO	X					X
131	MIRIAM CARCAMO	X					X
132	ENEMESIA CARCAMO	X					X
133	MARCIO ORELLANA	X					X

Olanchito, Yoro, Honduras, C.A							
Proyecto Focal: Plan de Desarrollo Municipal con Enfoque en Ordenamiento Territorial							
JUNCAL							
# De Vivienda según Mapa Censal	Jefe De Familia	Vivienda			Estado De La Vivienda		
		Ocupado	Desocupado	Edificio; Publico, Negocio, Otro	B	R	M
134	RODINEL TEJEDA	X					X
135	WADALI YOLIBETH QUEZADA	X				X	
136	DOLORES DIAZ	X					X
137	NOLVIA PATRICIA MURILLO	X				X	
138	ANGELINA RODRIGUEZ	X					X
139	DIGNA EMERITA ALMENDAREZ	X				X	
140	DILMA YANETH PONCE	X					X
141	RIGOBERTO FUNEZ	X					X
142	JOSE ANTONIO OSEGUERA	X					X
143	FERNANDO MEJIA	X				X	
144	SUYAPA ANTUNEZ	X					X

Olanchito, Yoro, Honduras, C.A							
Proyecto Focal: Plan de Desarrollo Municipal con Enfoque en Ordenamiento Territorial							
Juncal							
# De Vivienda según Mapa Censal	Jefe De Familia	Vivienda			Estado De La Vivienda		
		Ocupado	Desocupado	Edificio; Publico, Negocio, Otro	B	R	M
145	NEPTALINA HERRERA	X				X	
146	SAUL ANTONIO RODRIGUEZ	X				X	
147	JOSE SANTOS ARGUETA	X					X
148	MARIA AMPARO MENDOZA	X					X
149	NODIS MEZA	X					X
150	JOSE EDILBERTO HERRERA	X				X	
151	SEBASTINA CARCAMO	X					X
152	ILIAN MARIBEL MARTINEZ	X					X
153	MARCIA MELENDEZ	X			X		
154	ESPERANZA NUÑEZ	X					X
155	LUISA MARTINEZ	X					X

Olanchito, Yoro, Honduras, C.A							
Proyecto Focal: Plan de Desarrollo Municipal con Enfoque en Ordenamiento Territorial							
Juncal							
# De Vivienda según Mapa Censal	Jefe De Familia	Vivienda			Estado De La Vivienda		
		Ocupado	Desocupado	Edificio; Publico, Negocio, Otro	B	R	M
156	ALEYDA CHIRINOS	X			X		
157	ANIBAL ROMERO	X				X	
158	ISELA ORELLANA	X				X	
159	MARIA ESPERANZA RAMIREZ	X					X
160	DAISY SOTO	X				X	
161	MARLON LANZA	X				X	
162	GERSON ONAN PADILLA	X			X		
163	VICTOR MEJIA	X					X
164	MARIA NELI SOTO	X					X
165	MARIA ERNESTINA LEMUS	X				X	
166	ERLINDA BUSTILLO	X					X

Olanchito, Yoro, Honduras, C.A							
Proyecto Focal: Plan de Desarrollo Municipal con Enfoque en Ordenamiento Territorial							
Juncal							
# De Vivienda según Mapa Censal	Jefe De Familia	Vivienda			Estado De La Vivienda		
		Ocupado	Desocupado	Edificio; Publico, Negocio, Otro	B	R	M
167	SELIN SEVILLA	X				X	
168	JORGE LUIS FUENTES	X					X
169	CARMEN HUMANSOR	X				X	
170	MARIA DALILA FIGUEROA	X					X
171	FELIPE ASUCENA CORTEZ	X				X	
172	ROSA MALIA RUIZ	X				X	
173	SANTOS SEVILLA	X			X		
174	MILGHIAN CHIRINOS	X			X		
175	SIRIAN MARTINEZ	X					X
176	DELMI SANCHEZ	X				X	
177	CARLOS MASIAS	X			X		

Olanchito, Yoro, Honduras, C.A							
Proyecto Focal: Plan de Desarrollo Municipal con Enfoque en Ordenamiento Territorial							
Juncal							
# De Vivienda según Mapa Censal	Jefe De Familia	Vivienda			Estado De La Vivienda		
		Ocupado	Desocupado	Edificio; Publico, Negocio, Otro	B	R	M
178	ROQUE DIOMESES	X				X	
179	DORIA RELY BLANCO	X			X		
180	MARLEN ELIZABETH GUARDADO	X					X
181	ERICK MUNGUIA	X				X	
182	GLADIS PONCE	X					X
183	DEYSI YANIRA MARTINEZ	X			X		
184	CLARIXA HERRERA	X				X	
185	DILCIA ELENA TEJERA	X			X		
186	GLADYS PAZ	X				X	
187	IRMA YOLANDA BANEGAS	X				X	
188	MARIA DE JESUS AGUILAR	X					X

Olanchito, Yoro, Honduras, C.A							
Proyecto Focal: Plan de Desarrollo Municipal con Enfoque en Ordenamiento Territorial							
Juncal							
# De Vivienda según Mapa Censal	Jefe De Familia	Vivienda			Estado De La Vivienda		
		Ocupado	Desocupado	Edificio; Publico, Negocio, Otro	B	R	M
189	NORMA ANALIA MARTINEZ	X			X		
190	DEYSI SALINAS	X					X
191	IRMA XIOMARA FUENTES	X					X
192	MARIA EVA HERNANDEZ	X			X		
193	RAUL HERRERA	X				X	
194	MIGUEL ANGEL SOLIS	X					X
195	ADRIANA YESENIA CABALLERO	X			X		
196	DAMARI CANO	X					X
197	MARTHA ORELLANA	X					X
198	SOYLA DUARTE	X					X
199	KELIN BANEGAS PONCE	X				X	

Olanchito, Yoro, Honduras, C.A							
Proyecto Focal: Plan de Desarrollo Municipal con Enfoque en Ordenamiento Territorial							
Juncal							
# De Vivienda según Mapa Censal	Jefe De Familia	Vivienda			Estado De La Vivienda		
		Ocupado	Desocupado	Edificio; Publico, Negocio, Otro	B	R	M
200	MARIA ADELA ANTUNEZ	X					X
201	KARLA AREBALO	X			X		
202	FIDELIA OTILIA NUÑEZ	X					X
203	DORIS ORELLANA	X				X	
204	MARA DE LOS ANGELES CRUZ	X					X
205	FELIZ ARTEAGA	X				X	
206	ROSANI MARIEL CHIRINOS	X			X		
207	JAVIER ANTONIO OCHOA	X					X
208	JAVIER RIVERA	X					X
209	JOSUE LOPEZ	X				X	
210	DINORA RIVAS	X				X	

Olanchito, Yoro, Honduras, C.A							
Proyecto Focal: Plan de Desarrollo Municipal con Enfoque en Ordenamiento Territorial							
Juncal							
# De Vivienda según Mapa Censal	Jefe De Familia	Vivienda			Estado De La Vivienda		
		Ocupado	Desocupado	Edificio; Publico, Negocio, Otro	B	R	M
211	SONIA ONEIDA MATUTE	X					X
212	IRMA DANIELA VALLADARES	X				X	
213	MARIELA MARTINEZ	X					X
214	ISILIA FUNEZ	X					X
215	VICTORIA MEJIA	X					X
216	MARIO PONCE	X			X		
217	YESSENIA CACERES	X				X	
218	OLGA MUNGUIA	X					X
219	ALVIN ALCIDES GUTIERREZ	X				X	
220	MARIA ESTELA DIAZ	X				X	
221	DENIA ISABEL MATUTE	X					X

Olanchito, Yoro, Honduras, C.A							
Proyecto Focal: Plan de Desarrollo Municipal con Enfoque en Ordenamiento Territorial							
Juncal							
# De Vivienda según Mapa Censal	Jefe De Familia	Vivienda			Estado De La Vivienda		
		Ocupado	Desocupado	Edificio; Publico, Negocio, Otro	B	R	M
222	DERLIN YOLIBETH PONCE	X				X	
223	AMPARO FIGUEROA	X				X	
224	DALIA PONCE	X			X		
225	FLORINDA LOBO	X				X	
226	FANI LASTENIA ALMENDAREZ	X				X	
227	JUAN RAMON HERRERA	X			X		
228	ALBERTO HERRERA	X			X		
229	ORFA HERRERA	X			X		
230	ONDINA ISABEL PONCE	X			X		
231	JUAN PABLO MUNGUIAN	X				X	
232	JARI PONCE	X			X		

Olanchito, Yoro, Honduras, C.A							
Proyecto Focal: Plan de Desarrollo Municipal con Enfoque en Ordenamiento Territorial							
Juncal							
# De Vivienda según Mapa Censal	Jefe De Familia	Vivienda			Estado De La Vivienda		
		Ocupado	Desocupado	Edificio; Publico, Negocio, Otro	B	R	M
233	MUNDO PONCE	X			X		
234	WENDY TURCIOS	X				X	
235	JORGE HERRERA	X			X		
236	ROLANDO DUARTE	X				X	
237	MIRIAM DOLORES CABRERA	X					X
238	GUSTAVO DIAZ	X					X
239	HUGO PONCE	X				X	
240	VALENTINA OCHOA	X				X	
241	LUIS URBINA	X				X	
242	ROSA MARTINEZ	X				X	
243	RITA ALEJNADRA PONCE	X					X

Olanchito, Yoro, Honduras, C.A							
Proyecto Focal: Plan de Desarrollo Municipal con Enfoque en Ordenamiento Territorial							
Juncal							
# De Vivienda según Mapa Censal	Jefe De Familia	Vivienda			Estado De La Vivienda		
		Ocupado	Desocupado	Edificio; Publico, Negocio, Otro	B	R	M
244	EMNI MARISELA FIGUEROA	X				X	
245	MELVA FERRERA	X				X	
246	RITA PONCE	X				X	
247	MARTA MENDOZA	X				X	
248	SINTIA PAOLA FUNEZ	X				X	
249	KARLA SANDOVAL	X			X		
250	ELI YULISA MATUTE	X			X		
251	MORELINA ROSALES	X				X	
252	ALMA LETICIA SANCHEZ	X					X
253	KEIRI FUENTES	X				X	
254	OTILIA YISEL SANDOVAL	X				X	

Olanchito, Yoro, Honduras, C.A							
Proyecto Focal: Plan de Desarrollo Municipal con Enfoque en Ordenamiento Territorial							
Juncal							
# De Vivienda según Mapa Censal	Jefe De Familia	Vivienda			Estado De La Vivienda		
		Ocupado	Desocupado	Edificio; Publico, Negocio, Otro	B	R	M
255	GERARDO CONCEPCION NIUMAS	X				X	
256	YANSY EMELINA MATUTE	X				X	
257	CARMEN LAINEZ	X			X		
258	DORA LETICIAMEJIA	X			X		
259	REINALDO MELENDEZ	X					X
260	ANDREA HERRERA	X				X	
261	WALTER ENRRIQUE MENDOZA	X				X	
262	MARCIA MUNGUIA	X			X		
263	CLAUDIA VANESSA ESPINOZA	X					X
264	CESAR RODRIGUEZ	X				X	

265	RITA ELENA DUARTE	X			X		

Olanchito, Yoro, Honduras, C.A							
Proyecto Focal: Plan de Desarrollo Municipal con Enfoque en Ordenamiento Territorial							
Juncal							
# De Vivienda según Mapa Censal	Jefe De Familia	Vivienda			Estado De La Vivienda		
		Ocupado	Desocupado	Edificio; Publico, Negocio, Otro	B	R	M
266	VICTOR PONCE	X			X		
267	JULIA ONDINA	X					X
268	DOLORES CAROLINA HERRERA	X					X
269	ELVA ROSALES	X				X	
270	LESLI ROSARIO MONCADA	X					X
271	OSCAR ALEXANDER DELARCA	X				X	
272	TEREZA DE JESUS MELENDEZ	X			X		
273	CRISTIAN MEJIA	X			X		
274	JUANA ESTELA ALMENDAREZ	X				X	

275	FELIZ ARTEAGA	X			X		
276	SANDRA TRANSITO MENDOZA	X			X		

Olanchito, Yoro, Honduras, C.A							
Proyecto Focal: Plan de Desarrollo Municipal con Enfoque en Ordenamiento Territorial							
Juncal							
# De Vivienda según Mapa Censal	Jefe De Familia	Vivienda			Estado De La Vivienda		
		Ocupado	Desocupado	Edificio; Publico, Negocio, Otro	B	R	M
277	ROSARIO AREAS	X					X
278	VICTOR MANUEL PONCE	X			X		
279	NOVIS YANETH MEZA	X					X
280	GLADIS GARCIA	X			X		
281	DELMA DINORA AGUILAR	X					X
282	ISABEL ARMIJO	X			X		
283	DARIO ANTUNEZ	X			X		
284	ENMA ROSA DUARTES	X			X		
285	JUANA ISABEL PONCE	X			X		
286	MELIDA RIVERA	X				X	
287	NELI GUEVARA	X					X

Olanchito, Yoro, Honduras, C.A							
Proyecto Focal: Plan de Desarrollo Municipal con Enfoque en Ordenamiento Territorial							
Juncal							
# De Vivienda según Mapa Censal	Jefe De Familia	Vivienda			Estado De La Vivienda		
		Ocupado	Desocupado	Edificio; Publico, Negocio, Otro	B	R	M
288	FANI MARIELA CABALLERO	X			X		
289	ONDINA YAMILETH GUEVARA	X			X		
290	CANDIDA NATALIA HERNANDEZ	X					X
291	LIDIA GUEVARA	X					X
292	NELI YOLANDA CARCAMO	X				X	
293	LAURA CARCAMO	X			X		
294	ALEJANDRO VILLAFRANCA	X					X
295	JESICA FUENTES	X					X
296	ARTURO CANO	X			X		
297	RUTH CARCAMO	X					X

298	ANA CARCAMO	X				X	

Olanchito, Yoro, Honduras, C.A							
Proyecto Focal: Plan de Desarrollo Municipal con Enfoque en Ordenamiento Territorial							
Juncal							
# De Vivienda según Mapa Censal	Jefe De Familia	Vivienda			Estado De La Vivienda		
		Ocupado	Desocupado	Edificio; Publico, Negocio, Otro	B	R	M
299	ISOLINA EDELMIRA DUEÑAS	X				X	
300	CRISTELIA DUARTE	X			X		
301	MARTA ALMENDAREZ	X			X		

Olanchito, Yoro, Honduras, C.A			
Proyecto Focal: Plan de Desarrollo Municipal con Enfoque en Ordenamiento Territorial			
CARBAJALES			
	Jefe De Familia	Vivienda	Estado De La Vivienda

# De Vivienda según Mapa Censal		Ocupado	Desocupado	Edificio; Publico, Negocio, Otro	B	R	M
1	ANITA DIAZ	X				X	
2	MARITZA RAMOS	X				X	
3	ROBERTO LOPEZ	X				X	
4	BLANCA CARCAMO	X			X		
5	MARIA ORELLNA	X					X
6	FRANCIS CARCAMO	X					X
7	KEIDI REYES	X				X	
8	MARIA FRANCISCA VALLE	X				X	
9	ESTELA CARCAMO	X				X	
10	YONI ISAIS CASTRO	X				X	
11	KAREN NAJERA	X				X	
12	GREGORIO DIAZ	X				X	
13	JUDITH SANTIAGO	X				X	
14	ISABEL RAMOS	X					X
15	VIRGILIA ORELLANA	X				X	
16	ANA RAMOS	X				X	
17	BENIGNO RAMOS	X				X	
18	CANDIDA NATALIA CASTRO	X					X
19	MARIA ROSALIS MARQUEZ	X					X
20	ROSMERIGARCIA	X				X	

Olanchito, Yoro, Honduras, C.A							
Proyecto Focal: Plan de Desarrollo Municipal con Enfoque en Ordenamiento Territorial							
CARBAJALES							
# De Vivienda según Mapa Censal	Jefe De Familia	Vivienda			Estado De La Vivienda		
		Ocupado	Desocupado	Edificio; Publico, Negocio, Otro	B	R	M
21	LUCIA DIAZ	X				X	
22	LEDI PATRICIA RAMOS	X					X
23	INGRID ISELA GUEBARA	X					X
24	ELDA LARA	X			X		
25	MARIA VIRGINIA SANCHEZ	X				X	
26	ANTONIO FUENTES	X			X		
27	XIOMARA CARCAMO	X			X		
28	ELDA ANTUNEZ	X			X		
29	JULIANA DIAZ RAMOS	X					X
30	ANA GARCIA	X				X	
31	MARIA FELIS DIAZ	X					X
32	DAVID MIA	X			X		

33	JOSE JUAN LARA	X					X
34	ELSA YANIXA RODRIGUEZ	X				X	
35	JOSE EVELIUO FUENTES	X				X	
36	MARIA TERESA ROMERO	X					X
37	ELVA MARLENI MEDINA	X			X		
38	MARIA..	X			X		
39	NATAN SANCHEZ	X				X	
40	FLAVIO HERNANDEZ	X				X	

Olanchito, Yoro, Honduras, C.A							
Proyecto Focal: Plan de Desarrollo Municipal con Enfoque en Ordenamiento Territorial							
CARBALALES							
# De Vivienda según Mapa Censal	Jefe De Familia	Vivienda			Estado De La Vivienda		
		Ocupado	Desocupado	Edificio; Publico, Negocio, Otro	B	R	M
41	CONCEPCION ARTEAGA	X				X	
42	GERARDO CARCAMO	X				X	
43	SANTO MAGDALENO SOMOSA	X				X	
44	MIRIAN ONDINA FIGUEROA	X				X	
45	RUBEN DARIO MARTINEZ	X				X	
46	ELVA ONDINA ZELAYA	X					X
47	KEISY RAMOS	X			X		
48	TANIA FLORINDA LOPÉZ	X				X	
49	DIGNA ELISABETH LARA	X			X		
50	ROSA LINDA ALVAREZ	X				X	

51	MARIA RAMOS	X			X		
52	SANTOS MIA DIAZ	X			X		
53	ANA CRISTINA SANCHEZ	X					X
54	SELY GRACIELA VENTURA	X			X		
55	ISELDA LARA	X				X	
56	ARLEN VENTURA	X				X	
57	SOCHI CARIAS	X			X		
58	JOSE CRUZ LA	X					
59	ESPERANZA MILLA	X			X		
60	SAIRA ROMERO				X		

Olanchito, Yoro, Honduras, C.A							
Proyecto Focal: Plan de Desarrollo Municipal con Enfoque en Ordenamiento Territorial							
# De Vivienda según Mapa Censal	Jefe De Familia	Vivienda			Estado De La Vivienda		
		Ocupado	Desocupado	Edificio; Publico, Negocio, Otro	B	R	M
61	AMILCAR RAMOS	X				X	
62	CRISTIAN IVAN PORTILLO	X			X		
63	MARIA DIAZ	X				X	
64	YANSI BENTURA	X			X		
65	DANIEL RAMOS	X				X	
66	LUZ MARINA DIAZ	X				X	
67	ELSABIRGINIA BALLECILLO	X				X	
68	YUNI SUYAPA BALLECILLO	X					X

69	LESLY YULISSA MARTINEZ	X				X	
70	MARIA GORGINA PERDONO	X				X	
71	DELMY NOHEMY PORTILLO	X			X		
72	LILIAN ESTHER FRANCO	X			X		
73	MARINA ZELAYA	X					X
74	ROBINSON GOMEZ	X			X		
75	SANTOS JAVIER SOSA	X			X		
76	GLADIS VENTURA	X			X		
77	INOSENTE RAMOS	X				X	
78	ALICIA AMALIA RODRIGUEZ	X					X
79	SANTIAGO GOMEZ	X				X	
80	DAMACEO HERNANDEZ	X				X	

Olanchito, Yoro, Honduras, C.A							
Proyecto Focal: Plan de Desarrollo Municipal con Enfoque en Ordenamiento Territorial							
CARBAJALES							
# De Vivienda según Mapa Censal	Jefe De Familia	Vivienda			Estado De La Vivienda		
		Ocupado	Desocupado	Edificio; Publico, Negocio, Otro	B	R	M
81	HUMBERTO PAZ	X					X
82	WILSON GOMEZ	X			X		
83	ROSA GARCIA	X				X	
84	MILAGRO REYES	X				X	
85	MARIA RAMOS	X				X	
86	MISAEL ALVARADO	X				X	
87	REIMUNDO DIAZ	X				X	

88	BERNARDA RAMOS	X					X
89	MARIA AMAYA	X			X		
90	EMELINA RAMOS	X			X		
91	SULMI REBECA CARCAMO	X					X
92	ROSA CARCAMO	X				X	
93	MARIO CARCAMO	X				X	
94	MARIA MOLINA	X			X		
95	MARINA CARCAMO	X			X		
96	NELY MARINA OCHOA	X			X		
97	JUANA DOLORES CARIAZ	X				X	
98	MARCELINA DIAZ	X				X	
99	MARIA ELENA SANTIAGO	X			X		
100	MIRNA ELISABETH REYES	X				X	

Olanchito, Yoro, Honduras, C.A							
Proyecto Focal: Plan de Desarrollo Municipal con Enfoque en Ordenamiento Territorial							
CARBAJALES							
# De Vivienda según Mapa Censal	Jefe De Familia	Vivienda			Estado De La Vivienda		
		Ocupado	Desocupado	Edificio; Publico, Negocio, Otro	B	R	M
101	NELLY DIAZ	X					X
102	ADRIAN CARCAMO	X				X	
103	TEODORA RAMOS	X				X	
104	ILDA VERONICA SANTIAGO	X					X
105	SAUL GARCIA	X				X	

106	ARLENE MATUTE	X				X	
107	MARIA ISABEL SANTIAGO	X				X	
108	BERNARDO DIAZ	X			X		
109	SUYAPA GARCIA	X					X
110	MAIRA REYES	X					X
111	JULISSA GARCIA	X				X	
112	MELVIN GARCIA	X				X	
113	OLBIN BELKIS PADILLA	X					X
114	MARIA DIAZ	X				X	
115	ALBA LUZ GONZALES	X					X
116	LESDY YAMILETH LOZANO	X			X		
117	GEIDY PATRICIA DIAZ	X			X		
118	ALEJNADRINA DIAZ	X			X		
119	ANA MARISOL GONSALES	X				X	
120	FAUSTINA GARCIA	X				X	

Olanchito, Yoro, Honduras, C.A							
Proyecto Focal: Plan de Desarrollo Municipal con Enfoque en Ordenamiento Territorial							
CARBAJALES							
# De Vivienda según Mapa Censal	Jefe De Familia	Vivienda			Estado De La Vivienda		
		Ocupado	Desocupado	Edificio; Publico, Negocio, Otro	B	R	M
121	MARIA CASTRO	X					X
122	JOSE RODRIGUEZ	X				X	
123	MARITZA LOPEZ	X			X		

124	MARIA ALEJANDRINA RAMOS	X					X
125	YESENIA PAHOLA LOPEZ	X					X
126	ESTELA CAROLINA GARCIA	X			X		
127	TOMAS RAMON MOLINA	X				X	
128	DANY MAESI CASTRO	X				X	
129	PAULA URBINA	X					X
130	SILVIA MILLA	X				X	
131	INOSENCIA RAMOS	X			X		
132	DILCIA MARIA DIAZ	X					X
133	OVALIA DIAZ	X				X	
134	EUSEVIA RAMOS	X					X
135	BERNARDA MENBREÑO	X				X	
136	MACARIA MOLINA	X				X	
137	CARMEN GONZALES	X					X
138	WENDY FUNEZ	X					X
139	ANA GONZALES	X				X	
140	LEDIS LIZETH RIVERA	X					X

Olanchito, Yoro, Honduras, C.A							
Proyecto Focal: Plan de Desarrollo Municipal con Enfoque en Ordenamiento Territorial							
CARBAJALES							
# De Vivienda según Mapa Censal	Jefe De Familia	Vivienda			Estado De La Vivienda		
		Ocupado	Desocupado	Edificio; Publico, Negocio, Otro	B	R	M
141	PEDRO RAMOS	X					X
142	JESY ROMERO	X				X	

143	JOSE RAMOS	X				X	
144	FAUTINA DIAZ	X					X
145	BERNARDO MENBREÑ0	X				X	
146	VILMA YANETH GARCIA	X				X	
147	LARIXA SANCHEZ	X				X	

Proyecto Focal: Plan de Desarrollo Municipal con Enfoque en Ordenamiento Territorial							
UYUCA							
# De Vivienda según Mapa Censal	Jefe De Familia	Vivienda			Estado De La Vivienda		
		Ocupado	Desocupado	Edificio; Publico, Negocio, Otro	B	R	M
1	JOSE FRANCISCO MEJIA	X					X
2	SANTOS ALMENDARES	X				X	
3	OSCAR ADONIS MARTINEZ	X					X
4	SAMUEL GALEAS	X					X
5	MARTHA ALICIA RAUDALES	X					X
6	LURVIN OCAMPO	X					X
7	MARIA AURORA HERNADEZ	X					X
8	WILIAM SAMIR ORELLANA	X					X
9	TATIANA SANCHEZ	X					X
10	MANUEL DE JESUS MATUTE	X					X
11	XIOMARA MARTINEZ	X					X
12	TATIANA SANCHEZ	X					X
13	ORFILIA RUIZ CARCAMO	X			X		

14	SIRIAN YAMILETH MARTINEZ	X					X
15	CONCEPCION RODRIGUEZ	X					X
16	ANTONIO FUNEZ	X					X
17	MARLEN ANDREA ALMENDARES	X				X	
18	ADA PATRICIA CARCAMO	X					X
19	ELSA TOMASA NUÑEZ	X					X
20	SILDA ROMELIA ESPINOZA	X					X
21	SORITH ONEIDA ESCOBAR						X

Olanchito, Yoro, Honduras, C.A							
Proyecto Focal: Plan de Desarrollo Municipal con Enfoque en Ordenamiento Territorial							
EL POLVORIN							
# De Vivienda según Mapa Censal	Jefe De Familia	Vivienda			Estado De La Vivienda		
		Ocupado	Desocupado	Edificio; Publico, Negocio, Otro	B	R	M
1	BLANCA ONDINA ZELAYA	X				X	
2	WILMER MANUEL REYES	X					X
3	MARIA ANTONIA BASQUES	X				X	
4	DARIO ELMY PADILLA	X					X
5	SARA EMELDA ESPINAL	X					X
6	GRISELA PADILLA	X					X

Olanchito, Yoro, Honduras, C.A							
Proyecto Focal: Plan de Desarrollo Municipal con Enfoque en Ordenamiento Territorial							
TROCAIRE							
# De Vivienda según Mapa Censal	Jefe De Familia	Vivienda			Estado De La Vivienda		
		Ocupado	Desocupado	Edificio; Publico, Negocio, Otro	B	R	M
1	FRANCISCO MIRANDA	X				X	
2	VILMA RODRIGUEZ	X				X	
3	YUNIEL CACERES	X				X	
4	LUCIO RODRIGUEZ	X					X
5	EDIL AGURCIA	X					X
6	LEDA LINETH AGURCIA	X			X		
7	MARIA ACOSTA	X					X

Olanchito, Yoro, Honduras, C.A							
Proyecto Focal: Plan de Desarrollo Municipal con Enfoque en Ordenamiento Territorial							
SAN ANTONIO							
# De Vivienda según Mapa Censal	Jefe De Familia	Vivienda			Estado De La Vivienda		
		Ocupado	Desocupado	Edificio; Publico, Negocio, Otro	B	R	M
1	DANIEL LOPEZ	X					X
2	ROSA MARILU MADRID	X					X
3	JUANA MATA	X			X		
4	MARIO LAVERDE	X					X
5	EMILIO RUANO	X					X
6	EVELIN ESPAÑA	X					X
7	DENIA LANVERDE	X					X

Olanchito, Yoro, Honduras, C.A							
Proyecto Focal: Plan de Desarrollo Municipal con Enfoque en Ordenamiento Territorial							
LOS GAVILANES							
# De Vivienda según Mapa Censal	Jefe De Familia	Vivienda			Estado De La Vivienda		
		Ocupado	Desocupado	Edificio; Publico, Negocio, Otro	B	R	M
1	FAVIAN MATUTE	X				X	
2	SUYAPA DEL CARMEN CASTRO	X					X
3	JULIA REYES	X					X
4	SANTO MALGARITA MUNGUIA	X					X
5	PEDRO LOPEZ	X					X
6	JORGE ANTONIO GILLEN	X				X	
7	PAULA PETRONA GUILLLEN	X					X
8	MILAGRO CASTRO	X					X
9	BESI REYES	X					X

10	ORVELINA CHAVEZ	X					X
11	JUAN MEDES	X					X
12	CANDIDA VALLADARES	X					X
13	DENIS ROSALES	X					X
14	MIRIAN CONSECCIO AGURSIA	X				X	
15	VICTOR HERRERA	X					X
16	EMELSON EDGARDO ARMIJO	X				X	
17	LILIA ROQUE	X			X		
18	MIRNA MARTINEZ	X			X		
19	YOLANI ARACELI CRUZ	X			X		
20	LEONARDO MORALES	X			X		
21	JUVENTINA URBINA	X				X	
22	DANIA NUÑEZ	X				X	
23	ROGER DARIO NUÑEZ	X			X		
24	OSIRIS CONCEPCION NUÑEZ	X				X	
25	DIGNA MERCEDES MARTIINEZ	X				X	
26	ALEIDA LOPEZ	X				X	
27	MARIO ACOSTA	X				X	
28	ROSIBEL RIVAS LOPEZ	X					X
29	REYNA JUVENTINA ARIA	X			X		
30	YESENIA LOPEZ				X		
31	DELMI RAMO RIVERA	X				X	
32	ILDA MARGARITA CARTAJENA	X			X		
33	OLGA ELIZABETHY MELENDEZ	X					X

34	ANA AMAYA	X			X		
35	DELMA HERNANDEZ	X				X	
36	JORGE NUÑEZ	X			X		
37	CRISTINA NUÑEZ	X			X		
38	YELSI BARAHONA	X				X	
39	NANCI AGURCIA	X				X	
40	NOLBERTO DUARTE	X			X		
41	ELIAS URBINA	X			X		
42	HECTOR VIALOBO	X				X	
43	CRUZ DIAS REYES	X				X	
44	RAMONA RAMOS	X			X		
45	DIMAS GUARGADO	X				X	
46	DIGNA CONCEPCION FIGUEROA	X					X
47	ZONIA LETICIA ORELLANA	X				X	
48	ANA LISETH PADILLA	X			X		
49	XIOMARA GUARDADO	X				X	
50	PLACIDA PAGUADA	X					X
51	SANDTA FERRERA	X				X	
52	PAULA FIGUEROA NUÑEZ	X				X	
53	ELVIA MARIXA DUARTE	X					X
54	XIOMARA CARCAMO	X			X		
55	GEIDY MARIA CARBAJAL	X				X	
56	ELSA ORTIZ	X				X	
57	MARIA SERON	X			X		
58	ROSA ASTENIA MURILLO	X			X		
59	PORFIRIO GUARDADO	X				X	

Olanchito, Yoro, Honduras, C.A							
Proyecto Focal: Plan de Desarrollo Municipal con Enfoque en Ordenamiento Territorial							
FLORES DEL TERRERO							
# De Vivienda según Mapa Censal	Jefe De Familia	Vivienda			Estado De La Vivienda		
		Ocupado	Desocupado	Edificio; Publico, Negocio, Otro	B	R	M
1	SUYAPA PAGOADA	X			X		
2	DEYSI YOLANDA SEVILLA	X				X	
3	JOSE MARTINEZ	X			X		
4	VICENTE PAGOADA	X				X	
5	MANUEL GIFARRO	X			X		
6	JOSE GUIFARRO	X			X		
7	VICTOR PUERTO	X			X		
8	MANUEL PUERTO	X			X		
9	MARIO CONTRERAS	X			X		
10	MANUEL GUIFARRO	X			X		

11	ANA MARCELINA OCAMPO	X					X
12	SONIA ONELIA HERNANDEZ	X				X	
13	EDA VALLESILLO	X			X		
14	MERLIN LOPEZ	X					X
15	SILVIA LETICIA ROSALES	X			X		
16	VILMA ARASELI ALVARADO	X					X
17	FRANCISCA ZUASO	X			X		
18	FRANCISCO MATUTE	X			X		
19	DINORA DEL ARCA	X					X
20	ROSA RODRIGEZ	X				X	
21	DIGNA VALLESILLO	X			X		
22	RAMON VALLECILLO	X				X	
23	DARIO SEVILLA	X			X		
24	FAUTA HERNANDEZ	X					X
25	CAROL VALLESILLO	X					X

Olanchito, Yoro, Honduras, C.A			
Proyecto Focal: Plan de Desarrollo Municipal con Enfoque en Ordenamiento Territorial			
EL JICARO			
# De Vivienda	Jefe De Familia	Vivienda	Estado De La Vivienda

según Mapa Censal		Ocupado	Desocupado	Edificio; Publico, Negocio, Otro	B	R	M
1	SUYAPA REYES	X			X		
2	YULISA DE REYES	X					X
3	ANTONIA ALVAN RODRIGUEZ	X					X
4	SUANI YADIRA ZAPATA	X				X	
5	SEFERINO TORRES	X					X
6	JULIO CARTAGENA	X					X
7	AMPARO MALDONADO	X					X
8	DEYSI RODRIGES	X					X
9	MAURA RAMONA MORALES	X					X
10	IDANIA CHAVEZ	X					X
11	SEFERINO TORRES	X					X
12	ALBA MARINA CARCAMO	X					X
13	CARLA DUEÑA	X					X
14	SUANI ZAPATA	X					X
15	MERLIN YADIRA	X				X	
16	ANTONIA RODRIGUEZ	X				X	
17	REGINO BUSTILLO	X				X	
18	REINA ELIZABETH PONCES	X					X

Olanchito, Yoro, Honduras, C.A
Proyecto Focal: Plan de Desarrollo Municipal con Enfoque en Ordenamiento Territorial
BAMBU

# De Vivienda según Mapa Censal	Jefe De Familia	Vivienda			Estado De La Vivienda		
		Ocupado	Desocupado	Edificio; Publico, Negocio, Otro	B	R	M
1	ELSY SUYAPA VALLADARES	X			X		
2	EVELIA HERNANDEZ	X			X		
3	MARIA SOCORRO	X					X
4	MARLEN MEJIA	X			X		
5	MISAEL ROMERO	X			X		
6	GLORIA CASTILLO	X					X
7	MELANI CANALES	X				X	
8	ARMANDO LOPES	X				X	
9	JOSE BONILLA	X			X		
10	FANNY LOPEZ	X			X		
11	LUIS ALFREDO	X					X
12	ZIOPMARA ZUNIGA	X			X		
13	NANCI LETICI FUNEZ	X				X	
14	EDMA LOPEZ	X				X	
15	GLADIS ARELI GUERRA	X				X	
16	EDUAR SANCHEZ	X				X	
17	BETY JESINA FUENTES	X				X	
18	ERLIN EVELIO FUENTES	X					X
19	JUSTA HERNANDES	X					X
20	DINA ROSA BETANCOURTH	X				X	
21	MARIA LUISA GUILLEN	X				X	
22	ANA LOPEZ	X				X	

23	CARLOS VALLE	X			X		
24	MARIA GUERRA	X					X
25	REINA LETICIA CASTRO	X				X	

Olanchito, Yoro, Honduras, C.A							
Proyecto Focal: Plan de Desarrollo Municipal con Enfoque en Ordenamiento Territorial							
LA PIMIENTA							
# De Vivienda según Mapa Censal	Jefe De Familia	Vivienda			Estado De La Vivienda		
		Ocupado	Desocupado	Edificio; Publico, Negocio, Otro	B	R	M
1	RAMON MATUTE	X					X
2	DICNA LILIANA GARCIA	X					X
3	JESSICA ALMENDARES	X					X
4	ADELMA GARCIA	X					X
5	MELISA FIGUEROA	X					X
6	ELSI MALENI NUÑEZ	X					X
7	MARTHA LOPEZ	X					X
8	ENIDANA ROSALES	X					X
9	MELISA MANZANARES	X					X
10	JESUS TORRES	X					X

11	MARIA ALMENDARWEZ	X					X

Olanchito, Yoro, Honduras, C.A							
Proyecto Focal: Plan de Desarrollo Municipal con Enfoque en Ordenamiento Territorial							
LA HOYA							
# De Vivienda según Mapa Censal	Jefe De Familia	Vivienda			Estado De La Vivienda		
		Ocupado	Desocupado	Edificio; Publico, Negocio, Otro	B	R	M
1	LICELA MARGARITA TAIBA	X					X
2	LEONIDA MUNGUIA	X					X
3	CARLOS QUESADA	X				X	
4	SANDRA ONDINA GONZALES	X					X
5	ESMERALDA BARRIOS	X					X
6	DENIS OMAR MERAZ	X					X
7	MAURISIO GOMEZ	X					X
8	LORENZA SANCHEZ	X					X
9	SEIDA ALVARDO	X				X	

10	MANUEL HERRERA	X					X
11	CLARIXA CHIRINOS	X				X	
12	TOMASA GOMEZ	X					X
13	GEIDI SARAHY GONZALEZ	X					X
14	MARGARITA ALMENDARES	X				X	
15	BLANCA CANTILLANO	X				X	
16	MARIO CARCAMO	X					X
17	LAURA ABELAR MARTINEZ	X			X		
18	LIXY GONZALES	X					X
19	MARCO TULIO AVELAR	X				X	
20	DILCIA JAZMIN GUEVARA	X			X		
21	DUNIA CARDONA	X				X	
22	NANCI ONDINA AMAYA	X					X
23	MARIA LUISA BUSTILLO	X			X		
24	ALBA LUZ VILLAFRANCA	X					X
25	MELVIN MURRILLO	X			X		
26	CARMELA GONZALES	X					X
27	LASTENIA TEJADA	X			X		
28	LUZ MARINA LOPEZ	X				X	
29	FRANCISCO MANTIRNEZ	X				X	
30	CANDIDA ORTIZ	X				X	

Olanchito, Yoro, Honduras, C.A
Proyecto Focal: Plan de Desarrollo Municipal con Enfoque en Ordenamiento Territorial
TORRE DE BERLIN

# De Vivienda según Mapa Censal	Jefe De Familia	Vivienda			Estado De La Vivienda		
		Ocupado	Desocupado	Edificio; Publico, Negocio, Otro	B	R	M
1	MARIO ANTONIO AGURSIO	X					X
2	NILDA ROSALES	X					X
3	LUIS ANTONIO ORELLANA	X					X
4	ORLANDO TROCHEZ	X				X	
5	LUSIA AGURSIA	X				X	
6	JUANA MIRANDA	X					X
7	JOSE LUIS AGURCIA	X					X
8	NELLY ROSALES	X				X	
9	LUZ MARTINEZ	X				X	
10	NELVIA PADILLA	X					X

Olanchito, Yoro, Honduras, C.A							
Proyecto Focal: Plan de Desarrollo Municipal con Enfoque en Ordenamiento Territorial							
EL AGRICULTOR							
# De Vivienda según Mapa Censal	Jefe De Familia	Vivienda			Estado De La Vivienda		
		Ocupado	Desocupado	Edificio; Publico, Negocio, Otro	B	R	M
1	PEDRO LEMUS	X				X	
2	ESCARLED FAJARDO	X					X

3	MARIA MEJIA	X			X		
4	MARIA DE JESUS BARRERA	X					X
5	ROSA RUIJADA	X				X	
6	MARIA DOLORES BENITEZ	X			X		

Olanchito, Yoro, Honduras, C.A							
Proyecto Focal: Plan de Desarrollo Municipal con Enfoque en Ordenamiento Territorial							
BRISAS DE JAGUCA							
# De Vivienda según Mapa Censal	Jefe De Familia	Vivienda			Estado De La Vivienda		
		Ocupado	Desocupado	Edificio; Publico, Negocio, Otro	B	R	M
1	GLENDI XIOMARA BARRERA	X					X
2	ALEYDA TERRERA	X					X
3	MARIA LUSIA	X				X	
4	AURELIA RAMIREZ	X					X
5	ROSA HENRRIQUE ALBARADO	X					X
6	LUSELA RAMIREZ	X				X	
7	ELENA BARRERA	X					X
8	EMELDA LOPEZ	X					X
9	DIGNA LOPEZ	X				X	

10	GLORIA CHACON	X					X
11	ORLANDO MARQUEZ	X				X	
12	MARIA GRISALBA	X				X	
13	ESMERALDACHICOS	X					X
14	LANDO LAGOS	X					X
15	TERESA BRISUELA	X					X
16	ROSA LOPEZ	X				X	
17	MARCOS MELGAR	X					X
18	OLIVIA ALVARADO	X					X
19	SANTOS PATRICIA MUNGUIA	X				X	
20	LEONAR ERNRRINQUES	X					X
21	SANDRA HERNANDEZ	X				X	
22	NORMA LETICIA TROCHEZ	X					X
23	MARCO TULIO ARIAS	X					X
24	ROSA JAKELINE MARQUEZ	X					X

Olanchito, Yoro, Honduras, C.A							
Proyecto Focal: Plan de Desarrollo Municipal con Enfoque en Ordenamiento Territorial							
LA UNION Y LUCHA							
# De Vivienda según Mapa Censal	Jefe De Familia	Vivienda			Estado De La Vivienda		
		Ocupado	Desocupado	Edificio; Publico, Negocio, Otro	B	R	M
1	LILI RAMIREZ	X			X		
2	CANDIDA BONILLA	X					X

3	JUAN RAMON ROQUE	X					X
4	DINORA SORAY	X					X
5	JOSE RENE PORTILLO	X				X	
6	MARCIO MURCIO	X				X	

Olanchito, Yoro, Honduras, C.A							
Proyecto Focal: Plan de Desarrollo Municipal con Enfoque en Ordenamiento Territorial							
EL CINCO							
# De Vivienda según Mapa Censal	Jefe De Familia	Vivienda			Estado De La Vivienda		
		Ocupado	Desocupado	Edificio; Publico, Negocio, Otro	B	R	M
1	MARIA PRICILA LEON	X				X	
2	MARIA IRENE CRUZ	X				X	
3	AGUSTIN ORRELLANA	X				X	
4	MERCEDES GARCIAS	X			X		
5	WUENDI URBINA	X				X	
6	BESSIN CORNEJO	X			X		
7	OSIRIS POSADAS	X			X		
8	GABRIELA ESCALANTES	X			X		
9	NEHEMIAS SANTOS PERES	X				X	
10	JENNI CASTRO PEREZ	X				X	

11	KENIA LISETH LOPEZ	X				X	
1	MARIA MARTINEZ	X				X	
2	ONEIDA ORELLANA	X				X	
3	ANA MARIA PEREZ	X			X		
4	MARLEN RIVAS	X				X	
5	EDIZA MUNGUIA	X				X	
6	FRANCISCA MALDONADO	X			X		
7	MELVIN MOISES GUARDADO	X				X	
8	INGRI MARIELA CALRO	X			X		
9	DANIA NOHEMI RAMOS	X				X	
10	DIGNA REYES	X			X		
11	MARIA ROSALES	X				X	
12	MARIA JULIA DIAS	X				X	
2	NORMA IDALIA HERNADES	X				X	
3	YORLENI BAUTISTA	X					X
4	IRMA BAUTISTA	X				X	
5	MARIA AYALA	X				X	
6	MIRIAN SUYAPA	X				X	

Olanchito, Yoro, Honduras, C.A			
Proyecto Focal: Plan de Desarrollo Municipal con Enfoque en Ordenamiento Territorial			
CEIBITA ARENALES			
# De Vivienda	Jefe De Familia	Vivienda	Estado De La Vivienda

según Mapa Censal		Ocupado	Desocupado	Edificio; Publico, Negocio, Otro	B	R	M
1	MARCOS ALIRIO PADILLA	X				X	
2	SANTOS TEODORO GUILLEN	X				X	
3	SANTOS OLALLO	X				X	
4	ANTONIA GUILLEN	X				X	
5	ESTEBAN DE JESUS	X				X	
6	SANTOS GUILLEN	X				X	
7	PEDRO ANTUNEZ GUILLEN	X				X	
8	JINACIA VANEGAS	X				X	
9	RAFAEL GUILLEN	X				X	
10	MELVIN MARTINEZ	X					X
11	DANIS JAVIER ALMENDAREZ	X					X
12	DENSIS SOTO	X			X		
13	MARCOS MEJIA	X			X		
14	MARCIO MARTINEZ	X				X	
15	MANUELA PEREZ	X				X	
16	MARTA SOTO	X				X	
17	SIMION ALBERTO MEJIA	X				X	
18	SANTIAGO ESCOBAR	X					X
19	MARIA GUILLEN	X					X
20	JUAN LARA	X				X	
21	JOSE ISRAEL HERNANDEZ	X				X	
22	LISANDRO LARA	X				X	
23	JUAN GUILLEN	X				X	

24	MARIA AGUSTINA PADILLA	X				X	
25	SANTOS PADILLA	X				X	
26	LUCISINA PADILLA	X				X	
27	PEDRO PADILLA	X				X	
28	SANTOS REINA ESCOBAR	X				X	
29	MARVIN SAUL PADILLA	X				X	
30	JUANA GUILLEN	X				X	
31	ALEGANDRO GUILLEN	X				X	
32	PAULA GUILLEN	X					X
33	SAIDA GUILLEN	X				X	
34	MARIA PADILLA	X				X	
35	GABRIEL OLIVA	X				X	
36	MIGUEL GUILLEN	X					X
37	MARIA GUILLEN	X					X
38	PRESENTACION ESCOBAR	X					X
39	GLESIDONIO PADILLA	X					X
40	DOROTEO ESCOBAR	X					X

Olanchito, Yoro, Honduras, C.A							
Proyecto Focal: Plan de Desarrollo Municipal con Enfoque en Ordenamiento Territorial							
SAN FRANCISCO							
# De Vivienda según Mapa Censal	Jefe De Familia	Vivienda			Estado De La Vivienda		
		Ocupado	Desocupado	Edificio; Publico, Negocio, Otro	B	R	M

1	SARA NUÑEZ	X					X
2	MARGARITA MUMNGUIA	X			X		
3	MARTA CANO	X			X		
4	LIDIA MARTINEZ	X			X		
5	CRISTINA MORALES	X					X
6	DILCIA BARRIOS	X			X		
7	CARMEN ORTIZ	X				X	
8	MIRIAN ROSALES	X				X	
9	DILCIA MARTINEZ	X				X	
10	JESI CHAVARRIAS	X				X	
11	MAURA DIAZ	X			X		

12	LETICIA AREAS	X					X
13	CARMEN AGURCIAS	X				X	
14	ALIXIS AGURCIAS	X				X	
15	LINOR CARCAMO AREAS	X					X
16	TELMA ORTIZ	X				X	
17	JIMI RAMIRES	X					X
18	LUZ MARINA MARTINEZ	X				X	
19	CAREN ELIZABETH NUÑEZ	X			X		
20	ADA VICTORIA ARIA	X			X		
21	KARINA ALVARE	X			X		
22	CARMEN LETICIA REYES	X					X
23	NELDA LILIANA MUNGUIA	X			X		
24	CESAR NUÑEZ	X			X		
25	TANIA PADILLA	X				X	
26	MIRNA DUARTE	X			X		

27	CLENDA SANDOVAL	X				X	
28	JOSE AMADO CASTILLO	X				X	
29	LEONOR GONZALES	X			X		
30	REBECA DIA	X			X		
31	ONEIDA PADILLA	X				X	
32	DUNIA NUÑEZ	X			X		
33	MARIA GALVAN	X				X	
34	PATRICIO MARTINEZ	X				X	
35	MARTHA MARTINEZ	X			X		
36	MIGUEL MORELES	X				X	
37	EMELDA DIAZ	X				X	
38	PAULA SARAHI DUARTE	X				X	
39	LUZ IDALIA MORALES	X			X		
40	ISIDRO ANTONIO FIGUEROA	XX					X

Olanchito, Yoro, Honduras, C.A							
Proyecto Focal: Plan de Desarrollo Municipal con Enfoque en Ordenamiento Territorial							
Jardines de la Sierra							
# De Vivienda según Mapa Censal	Jefe De Familia	Vivienda			Estado De La Vivienda		
		Ocupado	Desocupado	Edificio; Publico, Negocio, Otro	B	R	M
1	ITAMAR CHICA RAMIRE	X					X
2	CREGORIO IRIARTE	X					X

3	MARIA MUNTUFA	X					X
4	JORGE LOPEZ	X				X	
5	ELICEO RUFINO FUNEZ	X					X
6	ONORIA ONDINA CHACOM	X					X
7	NOLVIA PERDOMO	X					X
8	MARIA DEL CARMEN TREJO	X					X
9	YENSI MARROQUIN	X				X	
10	VICTOR RUFINO FIGUEROA	X					X
11	WENDY MARIA CHICA	X					X
12	ISABEL PINEDA	X					X
13	JUAN OCHOA GARCIA	X			X		
14	ALEXANDER OCHOA	X				X	
15	WILMER ALVARADO	X					X
16	DEILY JOHANA OLIVA	X				X	
17	EDWIN OMAR OLIVA MEJIA	X				X	
18	ALEX OCHOA	X				X	
19	ERASMO SINFONTE	X					X
20	WILMER GABARRETE	X				X	
21	EVA ORELLANA	X				X	
22	PEDRO BAUTISTA	X					X
23	SENIA ELIZABETH PERALTA	X				X	
24	MIRNA ESCOBAR	X				X	
25	JOSE AMAYA	X			X		
26	JESUS ANTONIO CANALES	X					X

27	ALONSO MARTINEZ	X				X	
28	EDGAR MARTINEZ						X
29	JUANA MEJIA	X				X	
30	EGRIPINA CHICA	X					X
31	ISABEL MELGAR	X			X		
32	CLADIS MARLENI MEJIA	X				X	
33	JOSE HERNAN ACOSTA	X					X
34	MARIA MIJANGO	X				X	

Olanchito, Yoro, Honduras, C.A							
Proyecto Focal: Plan de Desarrollo Municipal con Enfoque en Ordenamiento Territorial							
4 De Enero							
# De Vivienda según Mapa Censal	Jefe De Familia	Vivienda			Estado De La Vivienda		
		Ocupado	Desocupado	Edificio; Publico, Negocio, Otro	B	R	M
1	KARLOS ANTONIO DUBON	X			X		
2	SANDTA ESPERANZA MENCIAS	X			X		
3	OBED ALEXIS OLIVA	X				X	
4	MARIA MAUREN ALVARADO	X			X		
5	MANUEL RUIZ	X				X	
6	JOSE ULLOA PEREZ	X			X		
7	JOSE LUIZ CHAVEZ	X				X	
8	EMELTA SANDOVAL	X			X		

9	ESTAR EMILIANO HERNANDEZ	X			X		
10	MARVIN JOSUE CRUZ	X				X	
11	MARIA DEL CARMEN VASQUEZ	X			X		
12	NELIA ZELAYA	X			X		
13	JAVIER ALEXANDER HERNANDEZ	X			X		
14	SARAHI RIVERA	X				X	
15	BERNARDA NARCISA VERDE	X			X		
16	MIRTHA VELASQUEZ	X			X		
17	REYNA GARCIA MORENO	X			X		
18	AIDA GARCIA	X			X		
19	LIDIA GARCIA	X			X		
20	MARCELINO GARCIA RODAS	X			X		
21	ISIDRO GARCIAS MORENO	X				X	
22	DIGNA RUIZ	X				X	
23	MARIA ARCADIA CARDONA	X			X		
24	CARMEN YORLENY MALDONADO	X				X	
25	GUMERCINDA RAMIREZ VIANUEVA	X			X		
26	ALMIRCA GALVEZ	X				X	
27	GERARDO FLORES	X				X	
28	DEISY YAMILETH PEREZ	X					X
29	CLAUDIO GUTIERRE	X			X		
30	MEDARDO NUÑEZ	X				X	
31	ISABEL MARTINEZ	X				X	

32	NERY CRUZ	X			X		
33	MABEL AMANDA AMAYA	X			X		
34	MARIA DEL CARMEN RODRIGUEZ	X			X		
35	MIRNA XIOMARA GUTIERRES	X				X	
36	NOLVIA ORTIZ	X				X	
37	JOSE SANTOS BAISA	X			X		
38	GRECENCIA CRUZ	X				X	
39	JULIA AMELIA ROMERO	X			X		
40	CATALINO ORTIZ	X			X		
41	OSCAR GUITIERREZ	X			X		
42	YENI GURIERRESZ	X				X	
43	MARTA ARACELY GARCIA	X				X	
44	VENTURA PERAZA	X					X
45	PETRONILA ALVARADO	X				X	
46	GLADIS ONDINA CARTAGENA	X				X	
47	WLMER VILLA LOBO	X			X		
48	MARIA LORENZA LOPEZ VIGIL	X					X
49	VELKIN RAMIRES	X			X		
50	ELDA DE JESUS MUNGUIA	X			X		
51	YAMARY AGUILERA	X					X
52	LESVIA ONEIDA VESQUEZ	X				X	
53	JOSE FRANCISCO VILLALOBO	X			X		
54	OSCAR ARMANDO	X			X		
55	DORIS ZELAYA	X			X		
56	ONDINA PALACIO	X			X		

57	CONSUELO BUESO	X				X	
58	NIDIA MENCIAS	X				X	
59	NELSON ORTIZ	X			X		
60	ESTER GUITIERRE	X				X	
61	VILMA ZELAYA	X				X	
62	BENITA VASQUEZ	X				X	
63	MERCI SUYAPA ALVARADO	X					X
64	MARIA SUYAPA SANTIO	X			X		
65	MELVIN HERNANDEZ	X				X	
66	NICOLAS PADILLA	X				X	
67	LANVERTO MORENO	X					X
68	RAFAEL HERNANDEZ	X				X	
69	CARLOS SANABRIA	X					X
70	ANGEL TURCIO	X				X	
71	DARWIN HERNANDEZ	X				X	
72	WILSON ALEXANDER PADILLA	X			X		
73	MERLYN YANETH MEJIA	X			X		
74	DELMI CARDONA	X				X	
75	ANA MARIA BAISA	X					X
76	MARIA EDID HERNANDEZ	X			X		
77	KEYRA SAMIRA ARGUETA	X			X		
78	ROSAURA MARTINEZ	X			X		
79	REYNALDO VALLE	X				X	
80	ADA ALVARADO	X			X		
81	IRIS YOLANDA BAISA	X			X		
82	DULCE MARIA BAISA	X				X	
83	NELY RAQUEL GOMEZ	X			X		

84	ROSA EMERITA FUENTE	X					X
85	MARIA SANTOS ALVARADO	X			X		
86	NORMA LISETH NUÑEZ	X				X	
87	GLORIA CONSUELO MUNGUIA	X				X	
88	MARIA ESMERALDA HERNANDEZ	X			X		
89	ROSA AMANDA VASQUEZ	X					X
90	GERONIMO CARTAJENA	X				X	
91	ELSA GOMEZ	X				X	
92	MARIA ORFILIA AGUILAR	X			X		
93	GRACIELA ORTIZ	X				X	
94	UVENCIO ROBLE	X				X	
95	WENDY YADIRA EUCEDA	X				X	
96	ADELFIA PONCE	X			X		
97	PERFECTO LOPEZ HERNANDEZ	X			X		
98	NELY BANESSA VARGA	X					X
99	WENDY FIGUEROA	X			X		
100	JUAN ALVARADO	X					X
101	ELDER FLORES	X			X		
102	JAIRO VILLANETH	X				X	
103	MARIA ANTONIA CRUZ	X			X		
104	KAREN ORTEGA	X					X
105	MARIA FRANCISCA BUEZO	X				X	
106	PAZ AMADOR	X				X	
107	MARIA ANTONIA MEJIA	X				X	
108	AQUILINA LOPEZ	X			X		
109	MARIA VASQUEZ	X				X	

110	MARIA ANTONIA MARQUEZ	X			X		
111	SINDY CARDONA	X			X		
112	MELVIN ORLANDO LOPEZ	X					X
113	SUSANA BENTACUR	X					X
114	MAIRA YALENI FERRERA PONCE	X			X		
115	SILVIA PONCE	X				X	
116	MARIA HERNANDEZ	X				X	
117	MANUEL HERNANDEZ	X					X
118	MAYNOR GIMENEZ	X			X		
119	MARIA ELENA RIVERA	X			X		
120	DALILA ROMERO	X				X	
121	OSMAN GEOVANY UYOA	X			X		
122	EMERITA GUERRA	X				X	
123	ROSALINA GUZMAN	X			X		
124	BERTOLDO ROMERO	X				X	
125	MARIA SANTOS GUZMAN	X			X		
126	MARTA MARTINEZ	X					X
127	JOSE ORTEGA	X				X	
128	RIXCY YOLANI CRUZ	X			X		
129	NIDIA MERARI PORTILLO	X			X		
130	VICENTA CRUZ	X				X	
131	MIRNA RIVERA PINEDA	X					X
132	INGRID IVETH CRUZ	X				X	
133	JUAN DE LEON	X			X		
134	DOMITILA CRUZ X				X		

Olanchito, Yoro, Honduras, C.A							
Proyecto Focal: Plan de Desarrollo Municipal con Enfoque en Ordenamiento Territorial							
BALSAMO							
# De Vivienda según Mapa Censal	Jefe De Familia	Vivienda			Estado De La Vivienda		
		Ocupado	Desocupado	Edificio; Publico, Negocio, Otro	B	R	M
1	JUANA BLASINA DIAZ	X					X
2	GERTRUDIS HERNANDEZ	X					X
3	WENDY MOLENA	X					X
4	CARMELINA LOPEZ	X			X		
5	CASTENIA GOMEZ	X					X
6	DEISY YADIRA CRUZ	X					X
7	SANTOS ARGENTINA CRUZ	X					X
8	ELSA ZUNIGA	X			X		
9	GEREMIAS VELASQUEZ	X			X		
10	ODILIO ARITA	X				X	
11	ANIBAL CABRERA NUÑEZ	X			X		
12	MARIA CRISTINA ERAZO	X				X	
13	MARIA SUYAPA RIVERA	X				X	
14	PAULA CERVANTE	X				X	
15	CARMELA NATALEN MENJIVAR	X			X		
16	SULMA LETICIA SAVEDRA	X					X
17	MARIA FLORES	X				X	
18	HILDA ISABEL ANDINO	X					X
19	OCTAVIO MIRANDA	X					X

20	ARLON LEONEL PORTILLO	X					X
21	BEATRIZ ANTUNEZ ZUNIGA	X				X	
22	MARLEN ANDINO PORTILLO	X					X
23	SEBASTIAN FUNEZ	X				X	
24	DEISY YAMILETH NATAREN	X				X	
25	RIGOBERTO GUERRA	X					X
26	GLENIS CERRATO	X				X	
27	OSVALDO ALMENDARES	X				X	
28	ANGEL ISMAEL MACHADO	X			X		
29	INGID ORELANA	X			X		
30	GILBERTO HERRERA	X					X
31	KENIA RAMIRES	X					X
32	DIGNA LISETH MERLO	X			X		
33	IRMA LETICIA BARCA	X				X	
34	BRENDA CACERES	X					X
35	VICTOR DUARTE	X				X	
36	MARTIN ORELLANA	X					X
37	KAREN ENRIQUEZ	X			X		
38	RAQUEL AGUILAR LOPEZ	X				X	
39	PATRONO SAMORA	X				X	
40	JOSE ANGEL CALDERON	X					X
41	CECILIO COTO	X					X
42	AMIRO SOTO	X				X	
43	ALTANA ORTIZ	X					X
44	MARTIN ORELLANA	X				X	
45	NICOLASA MONJE	X					X
46	PAULO COTO	X					X
47	JOSE ORELLANA	X				X	

48	MARIA RUFINA AYALA	X					X
49	DANIA ROSIBEL MEJIA	X				X	
50	SAUL ORTILLO	X				X	
51	SURY MATA	X				X	
52	JULIA MERCEDES BANEGAS	X				X	
53	SANDRA ELIZABETH LOPEZ	X				X	
54	ELIAS MONJE	X					X
55	HECTOR MANUEL PINTO	X				X	
56	TEODORA HERNANDEZ	X			X		
57	GUSTAVO ALDANA	X					X
58	DORIS PAZ FUNEZ	X			X		
59	SUYAPA MATUTE	X				X	
60	REINA ISABEL HERNANDEZ	X					X
61	ANGELA ESPERANZA GUEVARA	X					X
62	ALEX ANDINO	X				X	
63	DENIA CICEDIA CLARA	X				X	
64	IMOTEA HERNANDEZ	X				X	
65	ENMA CONSUELO GARCIA	X				X	
66	ANA MARIA BUSTILLO	X					X
67	ANNER CASTRO	X				X	
68	IRMA FUENTES	X				X	
69	MARIA SUYAPA GUILLEN	X				X	
70	JOSE SAVINO CARDONA	X					X
71	IRIS MARLEN SABALA	X					X
72	ADELA BARRERA	X					X
73	DOMINGA FERRERA						X
74	MIRNA ELIZABETH LOPEZ	X					X
75	MARIA DOLORES MORALES	X				X	

76	LESLY JOHANA HERNANDEZ	X				X	
77	JORGE ALBERTO LOPEZ	X					X
78	JOSE DERAS	X			X		
79	BRENDA LISETH GUILLEN	X				X	
80	MARIA ANTONIA MOLINA	X				X	
81	HERNAN CHACON	X				X	
82	NOEMY MATEO	X					X
83	DELMI ARACELY CARABANTE	X					X
84	MARTHA REYES	X			X		
85	MARIA DEL CARME TORRES	X					X
86	MARIA HERNANDEZ	X				X	
87	BERTALIA ELIZABETH NATAREN	X			X		
88	ANDY BAUDISTA	X				X	
89	MIRNA XIOMARA REYES	X					X
90	EMILSON CERRATO	X				X	
91	MARIA MARTHA VILLANUEVA	X			X		
92	JEREMIAS CALDERON	X				X	
93	DARVIN JOEL MARTINEZ	X			X		
94	ADELA DUBON	X				X	
95	ELVIRA CANALES	X				X	
96	ALBA LETICIA REYES	X					X
97	MARIA HIPOLITA MENJIVAR	X			X		
98	EUSTAQUIO PONCE	X				X	
99	LEONOR PALACIO	X				X	
100	JOSEFINA CUPERTINA BANEGAS	X			X		
101	SENAIDA AGUILAR	X			X		
102	SINFOROSA CRUZ RAMOS	X				X	
103	JERVIN RIVAS CONTRERAS	X					X

104	JOSE PABLO PORTILLO	X					X
105	ELSA GUIFARRO	X				X	
106	MARIA MARGARITA MEJIA	X					X
107	JOHNY SANTIAGO BANEGAS	X				X	
108	ROSA CANDIDA GARCIA	X					X
109	OFELIA DIAZ PINEDA	X				X	
110	EDWIN ALDANA	X				X	
111	JUANA CONCEPCION GUTIERREZ	X				X	
112	MARIA ANGELA MARTINEZ	X					X
113	DIANA JAQUELIN PAGUADA	X					X
114	JULIA MARIA HERNANDEZ	X			X		
115	DULCELINA DEL CARME NUÑEZ	X					X
116	MARIA IDALIA FUENTES	X			X		
117	BLANCA ROSA PAGUADA	X					X
118	JUANA LOPEZ	X			X		
119	MARIA FELIPA VASQUEZ	X				X	
120	ADIS UMAYA RAMOS	X					X
121	ROSA AMPARO PORTILLO	X				X	
122	ALIRIO MANUEL MARTINEZ	X				X	
123	MARTHA LIA HERNANDEZ	X					X
124	CAROLINA PAGUADA	X				X	
125	SARA GARCIA	X				X	
126	GILBETO HERNANDEZ	X				X	
127	MARIA DEL CARMEN SERRANO	X				X	
128	MIRNA OCAMPO	X				X	
129	ALUDIA EMELDA RAMOS	X					X
130	WILMER YOVANY LOPEZ	X					X

131	YOVANY ALMENDARES	X				X	
132	DALIA FUENTES	X				X	
133	DELMY ORELLANA	X				X	
134	ISIDRA TORRES CALDERON	X					X
135	SUSANA FIGUEROA	X					X
136	JESSICA KAROLINA	X					X
137	MIRIAN VALLADARES	X				X	
138	OLGA ROBERTINA FIGUEROA	X					X
139	EDUARDO MIRANDA	X					X
140	DAMARIS ELIZABETH DIAZ	X					X
141	LUIS ROBERTO LOPEZ	X					X
142	ODILMA EDAVINA PEREZ	X					X
143	JOHNY SALVADOR FIGUEROA	X			X		
144	MARIA ESTHER AYALA	X				X	
145	MARTHA SARMIENTO	X				X	
146	CELESTINA PERLA	X				X	
147	DEISY CAMPO	X				X	
148	MARIA ISMENIA GUERRA	X				X	
149	MARINA LAINES	X			X		
150	ESTANILAO HERNANDEZ	X				X	
151	ANA MEJIA	X					X
152	VICENTE ARGUETA	X			X		
153	ELIZABETH LOPEZ	X				X	
154	LUIS ROSA	X				X	
155	DORA MORALES	X				X	
156	MILGIAN BEATRIZ OBIEDO	X					X
157	JOSE VIDAL LOPEZ	X					X
158	DAVIA REYES	X			X		

159	MARLEN CARDOBA	X					X
160	JESUS VALLADARES	X				X	
161	MARITZA MEJIA	X			X		
162	CORINA DIAZ	X				X	
163	ALBA LUZ HERRERA	X					X
164	MARIA MALGARITA REYES	X			X		
165	MARIA DEL CARMEN CISNERO	X					X
166	MARIA ESPERANZA HERNANDEZ	X					X
167	GLORIA NATARCIA	X			X		
168	EVER NAHUN HERNANDEZ	X			X		
169	MERCEDES LOPEZ	X					X
170	ZUNILDA MARIBEL FIGUEROA	X				X	
171	IRIS LOPEZ	X				X	
172	CRISTINA HERNADEZ	X				X	
173	DINA RAMONA BEJARANA	X				X	
174	ALBA LUZ FUENTES	X				X	
175	NOLVIA MIRALDA	X				X	
176	LUIS ANDRADE	X				X	
178	LILIAN YANETH SOSA	X				X	
180	FELICITA MIRANDA	X					X
181	LIDIA ANTONIA GONZALES	X				X	
182	MARIA ANGELICA CARDOBA	X				X	
183	BEDER LOPEZ	X			X		
184	NOHEMY FUENTES	X				X	
185	ISABEL RODESMO MIRANDA	X			X		
186	FELIX GOMEZ	X					X
187	NELY LILIANA MATUTE	X				X	
188	MARIA FERRERA	X			X		

189	JOSE AMAYA	X					X
190	VASILIA MELENDEZ GUERRA	X				X	
191	MALGARITA LOPEZ	X				X	
192	TOMASA ESHTER ORTIZ	X				X	
193	CARMELO ESCOBAR	X				X	
195	MILTON VELASQUEZ	X				X	
196	DELIA FIGUEROA	X			X		
200	JOSE EVELIO AYALA	X					X
201	DENIS ALEXI ARTIAGA	X			X		
202	ROBERTO MORALES	X					X
203	JAMILETH SERRANO	X				X	
204	BRENDA IDALIA FUENTES	X				X	
205	BERTHA DILIA PEREZ	X				X	
206	FERMINA ISABEL FUNEZ	X				X	
207	BLANCA LIDIA LOPEZ	X			X		
208	SIRIA PAMELA ROMERO	X				X	
209	LISETH DURAN	X				X	
210	MARIA ROSA RIVERA	X				X	
211	MARIA MAUDALENA CRUZ	X				X	
212	MRIAN ANABEL AQUINO	X				X	
213	MAYRE KAROLINA MARTINEZ	X				X	
214	GLORIA IRMA ROQUE	X					X
215	JUANA MARIA ENRIQUEZ	X			X		
216	MARIA ESTHER ALVARADO	X				X	
217	SANTOS MELIDA NUÑEZ	X					X
218	MARIA DIGNA SALVADOR	X				X	
219	VILMA MARINA NUÑEZ	X				X	
220	FELICITA ALVERRO	X			X		

221	TELMA VALLE	X			X		
222	MIRMA ARACELY MELENDEZ	X				X	
223	REINA NATAREN	X				X	
224	JUANA SORIANO	X				X	
225	DELMY NOHEMY ORELLANA	X				X	
226	MARTHA URIAS	X					X
227	ALEJANDRINA COTO	X					X
228	MARTHA MORALES	X					X
229	SILVIA REYES	X				X	
230	NELIS ALEMAN	X					X
231	MEIVIS HERNANDEZ	X					X
232	LUIS ARITA	X					X
233	TRINIDAD LOPEZ	X				X	
234	MARIA AMPARO LOPEZ	X				X	
235	SANDRA YAMILETH RODRIGUEZ	X					X
236	GRISELDA MARIBEL HERNANDEZ	X					X
237	ENMA DE JESUS CONTRERAS	X					X
238	ANA VALLADARES	X				X	
239	KAREN FUNEZ	X					X
240	NOHEMY SANCHEZ	X				X	
241	MARIA LUISA MOREJON	X				X	
242	LILIAN ESCOBAR	X			X		
243	EDUARTE MEJIA CHINCHILLA	X			X		
244	MARIA RAMOS	X					X

Olanchito, Yoro, Honduras, C.A							
Proyecto Focal: Plan de Desarrollo Municipal con Enfoque en Ordenamiento Territorial							
MALOA							
# De Vivienda según Mapa Censal	Jefe De Familia	Vivienda			Estado De La Vivienda		
		Ocupado	Desocupado	Edificio; Publico, Negocio, Otro	B	R	M
1	RICCY CRUZ	X					X
2	PATRICAI ELIZABETH ESCOBAR	X				X	
3	ALBA MELENDEZ	X			X		
4	KENIA DUANTES	X				X	
5	MARTHA CRUZ	X				X	
6	ELIESER CABRERAS	X			X		
7	MIGUEL ANGEL MELENDEZ	X				X	
8	BLANCA ROSA ESPINOZA	X				X	
12	ANA HERRERA	X					X
13	SUYAPA QUINTANILLA	X				X	
14	ELDA JORDAN	X			X		
15	SOILA ZUASO	X			X		
16	VILMA MELENDEZ SAUDREZ	X			X		
17	YADIRA ELISA HERNANDEZ	X				X	
18	MARIA ANGELA GONZALES	X					X

19	BERTA LIDIA VALLECILLO	X					X
20	MARIA ANTONIA MARTINEZ	X				X	
21	SANTOS DIAZ	X				X	
22	NORMA ZUNIGA	X				X	
23	LESLI GOMEZ	X					X
24	RINA MARIBEL GOMEZ	X			X		
25	MELVIN MOISES RODRIGUEZ	X				X	
26	RODY ALBERTO BESERRA	X				X	
27	ARGENTINA DIAZ	X			X		
28	LUCIA CARIDAD DUARTE	X			X		
29	YESENIA DEL ARCA	X			X		
30	ROLANDO DUARTE	X			X		
31	ELDA POSAS	X				X	
32	CANDY ELOISA LOPEZ	X			X		
33	MARTHA SEREN	X				X	
34	DELMY MADRID	X					X
35	JOSE MANUEL BESERRA	X					X
36	MARIA LIANA MEDINAS	X				X	
37	BLANCA ROSA ANTUNEZ	X				X	
38	WILMER LEONEL CABRERA	X					X
39	RINA PEREZ	X					X
40	ROSARIO LOPEZ	X				X	

41	JESICA ANTUNEZ	X				X	
42	MARIA GUZMAN	X				X	
43	ADELIA LEMUS	X					X
44	IDALIA ESTELA MARADIAGA	X				X	
45	ROSMAN GUERERRO	X					X
46	NELI RUIZ	X				X	
47	YIRY YADIRA MADRID	X					X
48	DEISY HERNANDEZ	X					X
49	ROSA ELIDA SACARIAS	X					X
50	IRIS ARGENTINA COLON	X				X	
51	DORIS TEJADA	X					X
52	JOSE MARIA BESERRA	X					X

Olanchito, Yoro, Honduras, C.A							
Proyecto Focal: Plan de Desarrollo Municipal con Enfoque en Ordenamiento Territorial							
MACORA							
# De Vivienda según Mapa Censal	Jefe De Familia	Vivienda			Estado De La Vivienda		
		Ocupado	Desocupado	Edificio; Publico, Negocio, Otro	B	R	M
01	ELIDA MARIANA MARTINEZ	X					X
02	MARITZA HERNANDEZ	X				X	
03	JULIO ARMANDO FUNEZ	X				X	
04	RUDY MILAGRO	X				X	
05	LIDIA MABEL ROMERO	X				X	
06	GERONIMA DUARTE	X					X

07	XDUNIA ROSIBEL MARTINEZ	X			X		
08	ELOISA ARTEAGA	X			X		
09	SANTOS PAGUADA	X				X	
10	DANIA PATRICIAARTEAGA	X					X
11	MARIA ARTEAGA	X				X	
12	LIDIA MONCADA	X			X		
13	ERLIN REYES	X					X
14	ERMINIA ARTEAGA	X					X

Proyecto Focal: Plan de Desarrollo Municipal con Enfoque en Ordenamiento Territorial							
LA CEIBONA							
# De Vivienda según Mapa Censal	Jefe De Familia	Vivienda			Estado De La Vivienda		
		Ocupado	Desocupado	Edificio; Publico, Negocio, Otro	B	R	M
01	DELMY MEDINA	X				X	
02	WENDY POSAS	X					X
03	ORTENCIA MONTOYA	X				X	
04	YOHANA ALMENDARES	X					X
05	NATILINA REYES	X				X	
06	YUDI RAMOS	X			X		
07	YESENIA RODRIGUEZ	X					X
08	GLADIS FIGUEROA	X					X
09	DILCIA ESPERANZA	X					X

10	DUNIA RELINA CRUZ	X					X
11	OFELIA MARTINEZ	X				X	
12	KENIA RAMOS	X					X
13	CONCEPCION MONTOYA	X					X
14	KEYLIN RAMOS	X					X
15	DANIA MONTOYA	X					X
16	KEYLA SARAHI REYES	X					X
17	LORENA RAMOS	X			X		
18	AMALIA HERNANDEZ	X				X	
9	LESLI GUARDADO	X				X	
10	MIRNA ANTUNEZ	X					X
11	ELIA FLORIDA ROMERO	X				X	
12	AMPARO HERNANDEZ	X					X
13	ELSY GUARDADO	X				X	
14	ROSA GUERDADO	X				X	
15	MARIO HERNANDEZ	X					X
16	CRUZ MARQUEZ	X				X	
17	CARMEN GUARDADO	X					X
18	STHER GUARDADO	X					X
19	OSCAR ARMANDO HERNANDEZ	X					X
20	BEIKIN MARTINEZ	X				X	
21	DAMARIS MENDEZ	X					X
22	MARICEL GONSALEZ	X					X
23	ROXANA MARTINEZ	X			X		
24	DELIA RAMOS	X					X
25	ALBA MARINA	X				X	

26	ENIL POSAS	X				X	
27	GLORIA ONDINA POSAS	X				X	
28	DEYSI POSAS	X			X		
29	LUCIA PINEDA	X				X	
30	ADA CRISTINA	X				X	
31	BELIN POSAS	X			X		
32	NELDA MARTINEZ	X			X		
33	REYNA GUARDADO	X					X
34	MARIA GUARDADO	X				X	
35	BALESCA CANO	X				X	
36	PETRONA ESTRADA					X	
37	ALEXANDER MELENDEZ					X	

Olanchito, Yoro, Honduras, C.A							
Proyecto Focal: Plan de Desarrollo Municipal con Enfoque en Ordenamiento Territorial							
SAN CARLOS							
# De Vivienda según Mapa Censal	Jefe De Familia	Vivienda			Estado De La Vivienda		
		Ocupado	Desocupado	Edificio; Publico, Negocio, Otro	B	R	M
01	GLORIA LEMUS	X			X		
02	BLANCA SUYAPA SANTOS	X				X	
03	OSCAR ARMANDO AVILA	X					X
04	JUANA SANCHEZ	X			X		
05	MIRIAN ARTEAGA	X				X	

06	MERCEDES SOTO	X					X
07	LUIS DUARTE	X				X	
08	SANTOS SALGADO	X				X	
09	VICTORIA BONILLA	X				X	
10	PORFIRIO CACERES	X				X	
11	HECTOR BARDALES	X			X		
12	MARLON PADILLA	X					X
13	SONIA MERAS	X				X	
14	MARIA RAMONA SANTOS	X			X		
15	CARMEN RODRIGUEZ	X				X	
16	SUYAPA ANDRADE	X			X		
17	VILMA AGURCIA	X					X
18	PERLA FUNEZ	X					X
19	CRISTHIAN MONCADA	X			X		
20	LIDIA MARTINEZ	X			X		
21	CARMEN MARTINEZ	X				X	
22	NELY ORTIZ	X					X
23	BIENA CARCAMO	X					X
24	CAREN FIGUEROA	X				X	
25	LOANY MENA	X				X	
26	KAROL YADIRA ESPINOZA	X			X		
27	LILIANA MURILLO	X					X
28	MERLIN RAMIREZ	X					X
29	MAYRA RODRIGUEZ	X					X
30	ROSA VILLEDA	X				X	
31	MARTHA	X					X

32	CINDY HERRERA	X			X		
33	MAURA BARGAS	X			X		
34	GLADYS AGURCIA	X				X	
35	NOHEMY DIAS	X			X		
36	ROSA AGURCIA	X			X		
37	MARIA SANCHEZ	X				X	
38	IRIS HERNANDEZ	X				X	
39	GLADIS RAMIRES	X				X	
40	NIXA DUARTE	X				X	
41	SANTOS	X				X	
42	EVA HERNANDEZ	X					X
43	MIRIAN CARCAMO	X				X	
44	MERLIN CARCAMO	X					X
45	DIXI CARCAMO	X				X	
46	NORA CARCAMO	X				X	
47	VILMA ARGENTINA	X				X	
48	GLADIS BARAHONA	X				X	
49	RUTH FIGUEROA	X					X
50	GLORIA LANZA	X				X	
51	SANTOS MENDOZA	X					X
52	TERENCIO MORALES	X				X	
53	GESSY ANDRADE	X				X	
54	MARIA VICTORIA DUARTE	X					X
55	EBELIO DUARTE	X				X	
56	JUANA DUARTE	X			X		
57	OSCAR ORTIZ	X					X
58	ELIZABETH ZAPATA	X				X	

59	JUANA CARMELA ANTUNEZ	X			X		
60	CARLA AGURCIA	X				X	
62	RIXI VALLE	X				X	
63	ADELA ALMENDARES	X					X
63	ALBA FUNEZ	X			X		
64	CARLA FUNEZ	X				X	
65	DULCE MARIA ALMENDARES	X			X		
66	MIRNA LETICIA PADILLA	X					X
67	SANTOS ELENA MONCADA	X				X	
68	CELENA MONCADA	X				X	
69	EDUAR SANCHEZ	X				X	
70	REYNA ISABEL	X				X	
71	MARIA IRMA GARCILLA	X			X		
72	MELBA CARILLAS	X					X
73	NENCY CARCAMO	X				X	
74	KELYN PADILLA	X				X	
75	MARIO DUARTE	X				X	
76	DILCIA CUBAS	X				X	
77	MARILUZ ALMENDARES	X				X	
78	ONEYDA CACERES	X					X
79	DARLIN VAZQUES	X					X
80	ANA LETICIA PEREZ	X					X
81	NORA MEJIA	X				X	
82	MARIA DONATILA	X					X
83	ERLINDA CHABEZ	X					X
84	OLGA MONTOYA	X				X	

85	ZOILA ALMENDARES	X					X
86	LEONARDO FUNEZ	X				X	

Olanchito, Yoro, Honduras, C.A							
Proyecto Focal: Plan de Desarrollo Municipal con Enfoque en Ordenamiento Territorial							
PIEDRA DEL TIGRE							
# De Vivienda según Mapa Censal	Jefe De Familia	Vivienda			Estado De La Vivienda		
		Ocupado	Desocupado	Edificio; Publico, Negocio, Otro	B	R	M
01	CAREN AVALO	X					X
02	BERTHA ALICIA ESPAÑA	X					X
03	SANDRA MARTINEZ	X				X	
04	REYNA PONCE	X					X
05	JAIRO NOEL PUERTO	X				X	
06	DEYSI MARILU MATA	X					X
07	ALEJANDRA JOEL RAMOS	X				X	
08	ROSA DELCARMEN HERNANDEZ	X				X	
09	TRINIDAD GARCIA	X				X	
10	KARLA PATRICIA CHAVEZ	X					X
11	JORGE CUBAS	X				X	
12	JOSE ROMERO						X
13	JUAN PABLO NUÑES	X				X	
14	YENIFER ARMIJO	X			X		
15	ANGELICA RODRIGUEZ	X				X	

16	MARIA ESPINOZA	X			X		
17	ISABEL GARCIA	X					X
18	EDUARDO DUARTE	X				X	
19	JAIRO CARDOZA	X					X
20	ROSA YADIRA BARAHONA	X				X	
21	MIRNA CARTAGENA	X					X
22	DOLORES LOPEZ	X				X	
23	ELBIN MARTINEZ	X			X		
24	ROSA MARIA NUÑEZ	X				X	
25	DANIA ANTUNEZ	X				X	
26	ROSA AIDE MARTINES	X			X		
27	MARIA MAUDALENA	X				X	
28	VILMA HERNANDEZ	X			X		
29	EMELDA RIBAS	X					X
30	BESSY CHIRINOS	X				X	
31	BLANCA NUÑEZ	X				X	
32	ZOILA MARINA MELENDEZ	X				X	
33	EDA ROSALES	X					X
34	MARIA DEL CARMEN	X					X
35	PEDRO SANTOS	X					X
36	SANTOS LAGOS	X					X
37	EDITH CARRANZA	X					X
38	MARIA PINEDA	X				X	
39	MARIA ISABEL RAMOS	X					X
40	DENIA HERNANDEZ	X					X
41	JUDITH FIGUEROA	X					X

42	JOSE DAVID PACHECO	X					X
43	SONIA ALFARO	X					X
44	MARIA BARRERA	X					X
45	ERNESTINA SARMIENTO	X					X
46	NICOLAS HERNANDEZ	X					X
47	JUANA MARTINEZ	X					X
48	ELVIA RIBAS	X					X
49	EDIL RODRIGUEZ	X			X		
50	IDALIUA RIBAS	X					X
51	MARIA SUYAPA PADILLA	X					X
52	SANTOS HERNANDEZ	X				X	
53	SANDRA CHIRINOS	X				X	
54	YENCY MARADIAGA	X			X		
55	MARIO MARTINEZ	X			X		
56	OLVIN DANIEL GUERRA	X			X		
57	SULEMA FUNEZ	X			X		
58	ANTONIO CARABANTES	X			X		
59	REYNALDA CASTILLO	X				X	
60	MARIA CASTILLO	X					X
61	FRANCISCA ROSALES	X				X	
62	MARIA INES MEJIA	XX					X
63	MARIELA ORTIZ	X			X		
64	CRISTINA PACHECO	X				X	
6	GLORIA PEREZ	X					X
5	MARIA LARA	X				X	
66	TAMARA ORTIZ	X					X
67	GERSON PEREZ	X				X	
68	GLORIA SABELLON	X			X		

69	SAHIRA DOMIMGUEZ	X					X
70	ENRRIQUETA PORTALES	X				X	
71	EMA XIOMARA SANCHEZ	X				X	
72	EDUARDO RODRIGUEZ	X				X	
73	DELIA DIAZ	X					X
74	SUYAPA ANTUNEZ	X				X	
75	JOSE MARTINEZ	X			X		
76	SELINA TORRES	X				X	
77	ANA MARTINEZ	X				X	
78	ERNESTINA REIMUNDA	X				X	
79	DANIEL VILLANUEVA	X					X
80	ANA JOSELIN AGURCIA	X			X		
81	CONSUELO HERNNDEZ	X					X
82	NELSON ANDINO	X			X		
83	MARIA AYALA	X				X	
84	JULIO CESAR PEÑA	X				X	
85	CANDIDA CRUZ	X				X	
86	LOURDES BRISUELA	X				X	
87	TOMASA LAZO	X				X	
88	KAROLINA NUÑES	X			X		
89	SONIA BRISUELA	X					X
90	OLGA RAMOS MARTINEZ	X				X	
91	CECILIA MENDOZA	X			X		
92	ROSA VEGA	X				X	
93	TANIA HERRERA	X			X		
94	JOSE LEOPOLDO NUÑES	X				X	

95	ROSA DELIA RAMIREZ	X					X
96	PIEDRA DEL TIGRE	X			X		
97	SANTOS ORLANDO TORRES	X				X	
98	IRIS OVALA	X				X	
99	ROSENDRA MARILU ESPINO	X					X
100	MARI NICOLASA LOPEZ	X					X
101	EDIN CARRANZA	X				X	
102	CARLA LORENA FUNEZ	X					X
103	CLAUDIA VILLANUEVA	X				X	
104	FRANCIS HERNANDEZ	X					X
105	MARIA LUISA PAZ	X					X
106	OLVIN ORTIZ SANCHEZ	X					X
107	VILMA SANCHEZ	X				X	
108	JULIA PEREZ	X					X
109	WILBERTO ESPINO	X				X	
110	ARACELY NUÑEZ	X				X	
111	ACELENY CASTAÑEDA	X				X	
112	MARLEN ROSALES	X					X
113	REYMUNDO ZUNIGA	X				X	
114	ESTHER PEREZ	X					X
115	MARIA DE LA PAZ ORTIZ	X				X	
116	CARLOS DIAS	X					X
117	DINA ROSALES	X				X	
118	ROGER ALEXANDER SERRATO	X			X		
119	ANGELA ANTUNES	X				X	

120	MARTHA ELIANA PUERTO	X					X
121	JOSUE FIGUEROA	X					X
122	MARIA CASTILLO	X					X
123	MARIA VILLANUEVA	X				X	

Olanchito, Yoro, Honduras, C.A							
Proyecto Focal: Plan de Desarrollo Municipal con Enfoque en Ordenamiento Territorial							
B0CA DE MAME							
# De Vivienda según Mapa Censal	Jefe De Familia	Vivienda			Estado De La Vivienda		
		Ocupado	Desocupado	Edificio; Publico, Negocio, Otro	B	R	M
01	ROGER ORACIO ROMERO	X			X		
02	NORMA LANZA	X					X
03	AZUCENA DELCARMEN PAZ	X			X		
04	LIGIA ROSALEZ	X					X
05	NORA MARTINEZ	X				X	
06	MARIA ERNESTINA BONILLA	X					X
07	LEYLA GALDAMES	X				X	
08	TERESA QUINTERO	X				X	
09	REYNA ISABEL LANZA	X					X
10	ISABEL COREA	X				X	
11	BLANCA PADILLA	X					X
12	FLORIDA ESPINOZA	X			X		

13	ISIDRA LANZA	X				X	
14	RAMON LANZA	X					X
15	EDGAR MARTINEZ	X					X
16	MARTHA SOTO	X					X
17	DIGNA TREJO	X					X
18	ELSY MARTINEZ	X				X	
19	RAFAELANDINO MONCADA	X			X		
20	DILMA RAMOS	X					X
21	RAMONA OCHOA	X				X	
22	SALMA RAMOS	X				X	
23	MARIAN OCHOA	X				X	
24	MAGDALENA MEDINA	X				X	
25	ESTALO RAMON AGURCIA	X					X
26	DELMI CELINA URRILLERO	X			X		
27	MIRNA MARGARITA LOPEZ	X					X
28	MARILLA MEDINA	X					X
29	NORMA MEDINA	X					X
30	MAIRA MARTINEZ	X			X		
31	ODALMA TORRES	X			X		
32	LIDIA JUVENTINA PONCE	X					X
33	LAVIA DUARTE	X					X
34	LUIS ALEXY SANDOVAL	X				X	
35	FREDY RENE CANO	X				X	
36	MARCIA PATRICIA NUÑEZ	X					X
37	EVELIN RAMOS	X			X		

38	DUNIA SOTO	X				X	
39	OLGA FUENTES	X					X
40	ELA MENDEZ	X					X
41	RINA MARIELA AGURCIA	X				X	
42	DIGNA ALMENDARES	X			X		
43	MAYRA SUYAPA PEREZ	X					X
44	SAMDRA MARTINEZ	X				X	
45	FREDY ESPINOZA	X					X
46	ISABEL MARTINEZ	X					X
47	CARLA ESPINOSA	X					X
48	LUZ MARTINEZ	X				X	
49	DOLORES HERNANDEZ	X					X
50	ROSY LEYLA ORELLANA	X				X	
51	YULISA HERNANDEZ	X			X		
52	JOSE TORRES	X					X
53	SINTHIA PONCE	X					X
54	LEDIS GALDAMES	X				X	
55	HERNAN MENDOZA	X					X

Olanchito, Yoro, Honduras, C.A

Proyecto Focal: Plan de Desarrollo Municipal con Enfoque en Ordenamiento Territorial

LA SABANA

# De Vivienda según Mapa Censal	Jefe De Familia	Vivienda			Estado De La Vivienda		
		Ocupado	Desocupado	Edificio; Publico, Negocio, Otro	B	R	M

01	SANTA PATRICIA MARTINEZ	X			X		
02	ADILIA YAMILETH ESPINOZA	X					X
03	MYLEYDI FUNEZ	X				X	
04	HILDA PONCE	X			X		
05	MIRTHA BARGAS	X				X	
06	JOSEU DAVILA	X				X	
07	MAXIMILIANO MENGIBAR	X				X	
08	ROSA BARGAR	X				X	
09	CAREN CRUZ	X				X	
11	LUIS CHIRINOS	X				X	
12	MARIA MARTINEZ	X				X	
13	CECILIO DIAZ	X				X	
14	CINIA PONCE	X				X	
15	RUTH MELENDEZ	X				X	
16	SUYAPA BARELA	X				X	
17	ESTELA GUTIERRES	X				X	
18	MERLIN CARCAMO	X				X	
19	CRISTIAN MARTINEZ	X					X
20	ONEYDA FUNEZ	X			X		
21	AIDA ESPERANZA BARELA	X				X	
22	DEYSY GUTIERREZ	X				X	
23	EMMA LARIOS	X				X	
24	CINDY MARTINES	X				X	
25	KATIA MATUTE	X			X		
26	CAREN FIGUEROA	X				X	

27	SANTOS MATUTE	X			X		
28	DANILO MARTINEZ	X			X		
29	KARIME MATUTE	X			X		
30	DORIS ESCOBAR	X			X		
31	ELSY CAROLINA MATUTE	X			X		
32	KARINA FIGUEROA	X				X	
33	FABIO ALBARADO	X					X
34	CAROL ESPINOZA	X				X	
35	ANGELA ORTIZ	X				X	
36	SONIA GARCILLA	X				X	
37	HEYDI ESPINOZA	X				X	
38	ANGELA MURILLO	X				X	
39	KELYN MENDEZ	X			X		
40	CARMEN RAMOS	X				X	
41	YURI AVILA	X			X		
42	MIRIAN MENDEZ	X				X	
43	ADA MARGARITA FUENTES	X				X	
44	NEPTALINA PAGOADA	X			X		
45	ISMAEL PAGOADA	X					X
46	CARLA BARELA	X					X
47	JOEL ORTIZ	X				X	
48	MARYURI RAMOS	X					X
49	SUYAPA HERRERA	X				X	
50	OMAR MUNGUIA	X				X	
51	ESPERANZA MENDEZ	X				X	
52	ALICIA CARDONA	X			X		
53	KENIA PALACIOS	X			X		

54	CARLOS PALACIOS	X					X
55	NERY FUNEZ	X				X	
56	IRMA PALACIOS	X				X	
57	LUIS ALONZO ESPINOZA	X				X	
58	JOSE MARTINEZ	X			X		
59	DANIELA CARCAMO	X				X	
60	JUANA BARGAS	X			X		
61	PAOLA MENDEZ	X			X		
62	ELSA PALACIOS	X			X		
63	YONY MENDEZ	X					X
64	ENA OCHOA	X				X	
65	GLADIS DIAS	X				X	
66	PAULA CHIRINOS	X					X
67	BLANCA ANTUNEZ	X					X
68	ANA DUARTES	X					X
69	SULMA ZAPATA	X				X	
70	MARIA NIETO	X				X	
71	MIRNA MOLINA	X					X
72	ADELA CHIRINOS	X				X	
73	MARCOS CHIRINOS	X			X		
74	NOLVIA CHIRINOS	X					X
75	MARIA MONTOYA	X					X
76	LUIS PALACIOS	X			X		
77	TRINADAD PALACIOS	X					X
78	OLGA MATUTE	X					X
79	DIONICIO ALMENDARES	X				X	
80	FILOMENA MONCADA	X					X

81	ANTONIO DIAS	X				X	
82	SILVIA ESPINOZA	X			X		
83	ALIRIO FERRERA	X			X		
84	FRANCISCO ROMERO	X				X	
85	DORIS AYALA	X				X	
86	DORIS ROSALES	X				X	

Proyecto Focal: Plan de Desarrollo Municipal con Enfoque en Ordenamiento Territorial							
EL CAJON							
# De Vivienda según Mapa Censal	Jefe De Familia	Vivienda			Estado De La Vivienda		
		Ocupado	Desocupado	Edificio; Publico, Negocio, Otro	B	R	M
01	BRAULIO HERNANDEZ	X				X	
02	MARIA FLORES	X				X	
03	CATALINA PEREZ	X				X	
04	DANIA ROMERO	X				X	
05	CARLOS RODRIGUEZ	X					X
06	ELIA MEJIA	X				X	
07	OBDENIA PAREDES	X				X	
08	VILMA FLORES	X					X
09	ANA RIBERA	X			X		
11	MELIDA RIBERA	X				X	
12	MARICELA BANEGAS	X			X		
13	VILMA BANEGAS	X					X

14	CAREN HERRERABLANCA ORELLANA	X				X	
15	ROSA RIBERA	X				X	
16	CESAR HERRERA	X				X	
17	MARIA LOPEZ	X				X	
18	ANTONIA HERNANDEZ	X				X	
19	MARIA MARTINEZ	X			X		
20	JOSE GONSALES	X					X
21	DENIS CASTILLO	X				X	
22	ALEXANDER GONSALES	X				X	
23	ELA REDONDO	X					X
24	MARIA MALDONADO	X				X	
25	JUANA REDONDO	X				X	
26	ISIDRO UYOA	X				X	
27	MAUDALENA RIBERA	X					X
28	SANTA ANA PADILLA	X				X	
29	FLOR IDALMA BENITES	X			X		
30	EDILBERTO FLORES	X				X	
31	JORGE RODRIGUEZ	X				X	
32	MIRNA ANTUNEZ	X				X	
33	ELIDA DERAS	X				X	
34	SILVIA FLOREO	X					X
35	ROSA ROMERO	X					X
36	GLENDIS DUBON	X			X		
37	FELICIANO HERNANDEZ	X				X	
38	VILMA SORIANO	X				X	
39	JESUS FLORES	X				X	

40	OSIRIS MEJIA	X				X	
41	TERESA DEJESUS CASTILLO	X				X	

Olanchito, Yoro, Honduras, C.A							
Proyecto Focal: Plan de Desarrollo Municipal con Enfoque en Ordenamiento Territorial							
BUENOS AIRES 1							
# De Vivienda según Mapa Censal	Jefe De Familia	Vivienda			Estado De La Vivienda		
		Ocupado	Desocupado	Edificio; Publico, Negocio, Otro	B	R	M
1	RENE EDGARDO BRISUELA	X				X	
2	ALEJANDRO OCAMPO	X					X
3	ERICK JOEL RODRIGUEZ	X			X		
4	YENI ERLINDA PINEDA	X					X
5	LETICIA RAMONA ANTUNEZ	X				X	
6	ANA MARITZA ANDRADE	X				X	
7	ANA MARITZA SALGADO	X				X	
8	MARGARITA DUBON	X					X
9	ELSY ORELLANA	X					X
10	LESBY CAROLA CASTELLANOS	X			X		
11	JULIO ADALID CARDONA	X			X		

Olanchito, Yoro, Honduras, C.A							
Proyecto Focal: Plan de Desarrollo Municipal con Enfoque en Ordenamiento Territorial							
BUENOS AIRES 1							
# De Vivienda según Mapa Censal	Jefe De Familia	Vivienda			Estado De La Vivienda		
		Ocupado	Desocupado	Edificio; Publico, Negocio, Otro	B	R	M
12	DINORA DE JESUS PADILLA	X				X	
13	DINORA MARTINESZ	X				X	
14	MARCO ANTONIO RODRIGUEZ	X					X
15	GLENDA XIOMARA OSORTO	X				X	
16	CONCEPCION DIAZ	X				X	
17	JULIO CESAR REYES PADILLA	X					X
18	JOSEFA ANTUNEZ	X				X	
19	SANDRA CRUZ	X			X		
20	UNARIA ARIAS	X			X		
21	SIMONA PEREZ	X				X	
22	ESPERANZA CHAVEZ	X				X	

Olanchito, Yoro, Honduras, C.A							
Proyecto Focal: Plan de Desarrollo Municipal con Enfoque en Ordenamiento Territorial							
BUENOS AIRES 1							
# De Vivienda según Mapa Censal	Jefe De Familia	Vivienda			Estado De La Vivienda		
		Ocupado	Desocupado	Edificio; Publico, Negocio, Otro	B	R	M
23	HILDA MARINA MERLO	X				X	
24	DULCE CACERES	X				X	
25	EDY PEÑA	X				X	
26	RIGOBERTO MERLO	X			X		
27	ARGENTINA ZELAYA	X				X	
28	JUSTA PASTORA TEJEDA	X				X	
29	ANA DIAZ	X				X	
30	ERICA CARTAJENA	X				X	
31	VILMA ESPERANZA HERNANDEZ	X				X	
32	WENDY CARTAJENA	X				X	

Olanchito, Yoro, Honduras, C.A							
Proyecto Focal: Plan de Desarrollo Municipal con Enfoque en Ordenamiento Territorial							
BUENOS AIRES 1							
# De Vivienda según Mapa Censal	Jefe De Familia	Vivienda			Estado De La Vivienda		
		Ocupado	Desocupado	Edificio; Publico, Negocio, Otro	B	R	M
33	ANGY TORRES	X			X		
34	JAVER MARTINEZ	X				X	
35	TANIA MUÑOZ	X				X	
36	JUANA CUVA	X				X	
37	DEISY MARTINEZ	X			X		
38	JENY ALEMAN	X					X
39	REINA ORTIZ	X				X	
40	MIRIAN CALIX	X				X	
41	MIGUEL SAIS	X			X		
42	MARIA TROCHEZ	X				X	
43	BLANCA OVANDO	X				X	

Olanchito, Yoro, Honduras, C.A							
Proyecto Focal: Plan de Desarrollo Municipal con Enfoque en Ordenamiento Territorial							
BUENOS AIRES 1							
# De Vivienda según Mapa Censal	Jefe De Familia	Vivienda			Estado De La Vivienda		
		Ocupado	Desocupado	Edificio; Publico, Negocio, Otro	B	R	M
44	CARLOS MEZA	X				X	
45	ALEIDA ELIZABETH CARDONA MARTINEZ	X			X		
46	MARTHA ORELLANA	X				X	
47	GLORIA MARINA MIRALDA	X				X	
48	YESENIA CARDONA	X				X	
49	JOSE AMILCAR ORTIZ OCHOA	X				X	
50	MARCOS OBDULIO SANCHEZ	X				X	
51	CARMEN PATRICIA ALVARES	X					X
52	HECTOR MAYEN	X			X		
53	NOLVIA MARIA MARTINEZ	X				X	

Olanchito, Yoro, Honduras, C.A							
Proyecto Focal: Plan de Desarrollo Municipal con Enfoque en Ordenamiento Territorial							
BUENOS AIRES 1							
# De Vivienda según Mapa Censal	Jefe De Familia	Vivienda			Estado De La Vivienda		
		Ocupado	Desocupado	Edificio; Publico, Negocio, Otro	B	R	M
54	YESY NICOL HERNANDEZ	X				X	
55	ZULMY CRUZ	X			X		
56	BLANCA PAGUADA	X				X	
57	ROSA RUIZ	X				X	
58	MAURA ESPERANZA CANTILLANO	X					X
59	RAMON CASTRO	X				X	
60	MARIA GALBES	X			X		
61	SUANA DEL ARCA	X				X	
62	MARVIN MARTINEZ	X				X	
63	AURELIO COLINDRES MEJIA	X				X	

Olanchito, Yoro, Honduras, C.A							
Proyecto Focal: Plan de Desarrollo Municipal con Enfoque en Ordenamiento Territorial							
BUENOS AIRES 1							
# De Vivienda según Mapa Censal	Jefe De Familia	Vivienda			Estado De La Vivienda		
		Ocupado	Desocupado	Edificio; Publico, Negocio, Otro	B	R	M
64	JOSE ANTONIO ORTIZ	X				X	
65	LEONOR HERRERA	X				X	
66	ROSA DILIA SARAVIA	X				X	
67	CARLOS ALONZO MARTINEZ	X				X	
68	PATRICIA PUERTO	X				X	
69	MARIA MEDINA	X				X	
70	LIDIS CRUZ	X			X		
71	CARMEN CASTRO	X			X		
72	REINA ISABEL VINDEL	X				X	
73	SANTOS AURELIO GOMEZ	X			X		
74	MELISA MOLTANVAN	X					X

Olanchito, Yoro, Honduras, C.A							
Proyecto Focal: Plan de Desarrollo Municipal con Enfoque en Ordenamiento Territorial							
BUENOS AIRES 1							
# De Vivienda según Mapa Censal	Jefe De Familia	Vivienda			Estado De La Vivienda		
		Ocupado	Desocupado	Edificio; Publico, Negocio, Otro	B	R	M
75	OSCAR ORELLANA	X				X	
76	KELIN MAVINA CHIRINOS RODRIGUEZ	X				X	
77	ELVIN TROCHEZ	X					X
78	JULIO PADILLA	X			X		
79	ROSIBEL OCAMPO	X					X
80	YILIAN YAMILETH PADILLA BANEGAS	X				X	
81	MAYBIN YOSIBETH PADILLA	X				X	
82	ELIXA DINORA HERENANDEZ SANTOS	X				X	
83	SANTOS CONCEPCION FUNEZ	X					X

Olanchito, Yoro, Honduras, C.A							
Proyecto Focal: Plan de Desarrollo Municipal con Enfoque en Ordenamiento Territorial							
BUENOS AIRES 1							
# De Vivienda según Mapa Censal	Jefe De Familia	Vivienda			Estado De La Vivienda		
		Ocupado	Desocupado	Edificio; Publico, Negocio, Otro	B	R	M
84	KATERIN RODRIGUEZ	X					X
85	GLADIS ELIZABETH RAMOS	X				X	
86	DINORA RIVERA	X				X	
87	MAGDA ELIZABETH ROMERO	X				X	
88	GLADIS GODOY	X			X		
89	DILVER ALEXANDER BARAHONA	X				X	
90	MARCIO HUMBERTO MURILLO	X				X	
91	MARIA CAVIALES	X				X	
92	IRMA JESUS BARDALES	X				X	
93	DINORA ZELAYA	X				X	
94	ALMA PEREZ	X				X	

Olanchito, Yoro, Honduras, C.A							
Proyecto Focal: Plan de Desarrollo Municipal con Enfoque en Ordenamiento Territorial							
BUENOS AIRES 1							
# De Vivienda según Mapa Censal	Jefe De Familia	Vivienda			Estado De La Vivienda		
		Ocupado	Desocupado	Edificio; Publico, Negocio, Otro	B	R	M
95	MARIA ORESTILA JIMENEZ	X				X	
96	WILSON MONTOYA	X				X	
97	RAMON HERNANDEZ	X				X	
98	JOEL IRIAS	X					X
99	DOLORES SUYAPA MACHIGUA	X				X	
100	CECILIA ORBELINA MATA OROSCO	X					X
101	DAYANA CALIX	X					X
102	BERTHA ASUCENA	X					X
103	BLANCA SUYAPA ALEMAN	X					X
104	PATRICIA CRUZ	X					X

Olanchito, Yoro, Honduras, C.A							
Proyecto Focal: Plan de Desarrollo Municipal con Enfoque en Ordenamiento Territorial							
BUENOS AIRES 1							
# De Vivienda según Mapa Censal	Jefe De Familia	Vivienda			Estado De La Vivienda		
		Ocupado	Desocupado	Edificio; Publico, Negocio, Otro	B	R	M
105	JAIR TROCHEZ	X			X		
106	VICTORIA ORIZ	X			X		
107	ODILIA PADILLA	X			X		
108	MANUEL LANDAVERDE	X			X		
109	DARIXA PEÑA	X			X		
110	DONALDO MARTINEZ ARMIJO	X					X
111	LIDA DARCI INESTROZA	X				X	
112	WENDY MANCEL SOLIS	X				X	
113	VIENTA ISAEL BANEGAS	X					X
114	GLORIA ONDINA HERNANDEZ ROSALES	X				X	

Olanchito, Yoro, Honduras, C.A							
Proyecto Focal: Plan de Desarrollo Municipal con Enfoque en Ordenamiento Territorial							
BUENOS AIRES 1							
# De Vivienda según Mapa Censal	Jefe De Familia	Vivienda			Estado De La Vivienda		
		Ocupado	Desocupado	Edificio; Publico, Negocio, Otro	B	R	M
115	JOSE ABRAN LINO	X				X	
116	ZOILA SANDOVAL	X				X	
117	MELISA HERNANDEZ	X				X	
118	JOSE EDGARDO SORIANO	X				X	
119	MARIA MIRNA SANCHEZ	X				X	
120	CLETO MARCELINO	X			X		
121	ELIDA XIOMARA BUSTILLO	X				X	
122	MAIRA TROCHEZ	X			X		
123	NILDO OSIRIS DURAN REYES	X					X
124	ADA ELVIRA LASO	X					X
125	MERLIN AMADOR	X					X

Olanchito, Yoro, Honduras, C.A							
Proyecto Focal: Plan de Desarrollo Municipal con Enfoque en Ordenamiento Territorial							
BUENOS AIRES 1							
# De Vivienda según Mapa Censal	Jefe De Familia	Vivienda			Estado De La Vivienda		
		Ocupado	Desocupado	Edificio; Publico, Negocio, Otro	B	R	M
126	DANIA MADRID	X					X
127	SUANY FELICIANA MEJIA CASIO	X					X
128	ARGELIA MARIA SEVILLA	X					X
129	MARIA ARGELIA CRUZ	X			X		
130	MARYURI LIZETH ZELAYA	X					X
131	ARGENTINA RODRIGUEZ	X			X		
132	BELQUI REYES	X					X
133	MIRNA SANDOVAL	X				X	
134	FAUTO ANTONIO SOTO MOYA	X				X	
135	LAURA RIVERA	X				X	
136	EVELIN ELIANETH FUNEZ	X			X		

Olanchito, Yoro, Honduras, C.A							
Proyecto Focal: Plan de Desarrollo Municipal con Enfoque en Ordenamiento Territorial							
BUENOS AIRES 1							
# De Vivienda según Mapa Censal	Jefe De Familia	Vivienda			Estado De La Vivienda		
		Ocupado	Desocupado	Edificio; Publico, Negocio, Otro	B	R	M
137	MARIA HERRERA	X				X	
138	GLENDIS JUDITH SANCHEZ	X					X
139	BRENDA MARTINEZ	X			X		
140	REMELA ARTIAGA	X				X	
141	LAURA DOMINGA CHIRINOS	X			X		
142	EDWIN FIGUEROA	X			X		
143	GLENIS YAMILETH CALERO	X			X		
144	JOSE MARIA BANEGAS	X					X
145	YESICA MARIA CANELAS	X				X	
146	MARIBEL PEÑA	X				X	
147	CARLOS FERNANDO MARTINEZ	X				X	

Olanchito, Yoro, Honduras, C.A							
Proyecto Focal: Plan de Desarrollo Municipal con Enfoque en Ordenamiento Territorial							
BUENOS AIRES 1							
# De Vivienda según Mapa Censal	Jefe De Familia	Vivienda			Estado De La Vivienda		
		Ocupado	Desocupado	Edificio; Publico, Negocio, Otro	B	R	M
148	REBECA RIVERA COLINDRES	X				X	
149	MARIA VIRGILIA BARAHOA URBINA	X					X
150	DIGNA MURILLO	X			X		
151	IRIS PEÑA	X					X
152	JESICA MARINA ORTIZ	X				X	
153	BANESA BARGAS	X				X	
154	MARIA ESCOBAR	X				X	
155	NELLY TROCHES	X			X		
156	VILMA CARDONA	X			X		
157	LUZ LOPEZ	X				X	

Olanchito, Yoro, Honduras, C.A							
Proyecto Focal: Plan de Desarrollo Municipal con Enfoque en Ordenamiento Territorial							
BUENOS AIRES 1							
# De Vivienda según Mapa Censal	Jefe De Familia	Vivienda			Estado De La Vivienda		
		Ocupado	Desocupado	Edificio; Publico, Negocio, Otro	B	R	M
158	SUYAPA ACOSTA	X				X	
159	JENY ACOSTA	X				X	
160	MARIO RODRIGUEZ	X				X	
161	KAROLINA JUAREZ	X				X	
162	SARA TEJEDA	X				X	
163	MIRIAN CAROLINA CRUZ	X				X	
164	CRISTIAN RIVAS	X					X
165	KERYS LOZANO	X			X		
166	YECSON MAURICIO RAMOS	X				X	
167	VICTOR LEONEL	X				X	
168	TANIA MARTINEZ	X				X	

Olanchito, Yoro, Honduras, C.A							
Proyecto Focal: Plan de Desarrollo Municipal con Enfoque en Ordenamiento Territorial							
BUENOS AIRES 1							
# De Vivienda según Mapa Censal	Jefe De Familia	Vivienda			Estado De La Vivienda		
		Ocupado	Desocupado	Edificio; Publico, Negocio, Otro	B	R	M
169	RENE ARIEL OCAMPO	X			X		
170	MARLEN MONTALBAN	X			X		
171	REINA MIRANDA	X			X		
172	LIDIA GUTIERRES	X				X	
173	CONCEPCION SALINA	X					X
174	MARIO CARTAGENA	X					X
175	MARIA CATALINA MARTINEZ	X					X
176	MARIA ELIZABETH BURGOS	X				X	
177	PATRICIA FUNEZ RODRIGUEZ	X			X		
178	MARIELA BENAVIDA	X			X		
179	ONIS BUEZO	X			X		

Olanchito, Yoro, Honduras, C.A							
Proyecto Focal: Plan de Desarrollo Municipal con Enfoque en Ordenamiento Territorial							
BUENOS AIRES 1							
# De Vivienda según Mapa Censal	Jefe De Familia	Vivienda			Estado De La Vivienda		
		Ocupado	Desocupado	Edificio; Publico, Negocio, Otro	B	R	M
180	AURORA EUNICES MARTINEZ	X			X		
181	MILVIA YULISSA ZABALA	X				X	
182	HELLIN NOHEMI MATUTE	X				X	
183	ANGELA CHIRINOS	X				X	
184	ADA MORFA PEREZ	X					X
185	NORA YELINA LOPEZ	X					X
186	ISIS NICOL ZELAYA	X					X
187	YANETH NUÑEZ RAMOS	X				X	
188	SINTIA BANESA MURILLO	X				X	
189	SILY MARIELY PADILLA MAZ	X				X	
190	MRIAN DURAN	X			X		

Olanchito, Yoro, Honduras, C.A							
Proyecto Focal: Plan de Desarrollo Municipal con Enfoque en Ordenamiento Territorial							
BUENOS AIRES 1							
# De Vivienda según Mapa Censal	Jefe De Familia	Vivienda			Estado De La Vivienda		
		Ocupado	Desocupado	Edificio; Publico, Negocio, Otro	B	R	M
191	NORA BARAHONA	X				X	
192	KATY SANCHEZ	X				X	
193	SUANY HERNANDEZ	X					X
194	HECTOR REYES	X				X	
195	MARY LOPEZ	X			X		
196	ERICKA ORELLANA	X				X	
197	MAIRA MARTINEZ	X			X		
198	RICARDO CRUZ	X				X	
199	JAIRO CRUZ	X				X	
200	MARICELA MARTINEZ	X				X	
201	GUILLERMO FUNEZ	X					X

Olanchito, Yoro, Honduras, C.A							
Proyecto Focal: Plan de Desarrollo Municipal con Enfoque en Ordenamiento Territorial							
BUENOS AIRES 1							
# De Vivienda según Mapa Censal	Jefe De Familia	Vivienda			Estado De La Vivienda		
		Ocupado	Desocupado	Edificio; Publico, Negocio, Otro	B	R	M
202	MARIA REYES	X					X
203	GILMA MELENDEZ	X					X
204	ANA SAUCEDA	X				X	
205	SONIA PALACIOS	X				X	
206	ANA MALDONADO	X			X		
207	MARLENY TROCHEZ	X				X	
208	IRIS LOPEZ	X					X
209	SAMANTHA SEVILLA	X				X	
210	YETY SANCHEZ	X				X	
211	LUIS AVILA	X				X	
212	FILOMENA SABALA ALVAREZ	X				X	

Olanchito, Yoro, Honduras, C.A							
Proyecto Focal: Plan de Desarrollo Municipal con Enfoque en Ordenamiento Territorial							
BUENOS AIRES 1							
# De Vivienda según Mapa Censal	Jefe De Familia	Vivienda			Estado De La Vivienda		
		Ocupado	Desocupado	Edificio; Publico, Negocio, Otro	B	R	M
213	KEYDY CARIAS	X				X	
214	BETY RIVERA	X			X		
215	DIGNA ROSA GIMENEZ	X				X	
216	SANDRA YOLANDA ARTEAGA	X				X	
217	BLANCA DINORA MARTINEZ	X				X	
218	MARIA DEL ROSARIO DIAZ	X					X
129	ROGER FEREIRA	X			X		
220	DELMER JOSE GUTIERRES	X				X	
221	LEYLA MENDEZ	X			X		
222	JOSE LUIS	X			X		
223	ELSA MARINA FUNEZ	X			X		

Olanchito, Yoro, Honduras, C.A							
Proyecto Focal: Plan de Desarrollo Municipal con Enfoque en Ordenamiento Territorial							
BUENOS AIRES 1							
# De Vivienda según Mapa Censal	Jefe De Familia	Vivienda			Estado De La Vivienda		
		Ocupado	Desocupado	Edificio; Publico, Negocio, Otro	B	R	M
124	DIGNA ARGENTINA CALIX	X					X
125	MARTA MARTINEZ	X			X		
126	EMILIA MENDEZ	X				X	
127	GEORGINA DANELY SALGADO	X			X		
128	MARIA DUEÑAS	X				X	
129	JOSE ANGEL AMADOR	X			X		
130	DELMY LIZETH MATUTE	X					X

Olanchito, Yoro, Honduras, C.A							
Proyecto Focal: Plan de Desarrollo Municipal con Enfoque en Ordenamiento Territorial							
BUENOS AIRES 2							
# De Vivienda según Mapa Censal	Jefe De Familia	Vivienda			Estado De La Vivienda		
		Ocupado	Desocupado	Edificio; Publico, Negocio, Otro	B	R	M
1	SARA RUIZ	X				X	
2	MARGARITA RUIZ	X					X
3	MARIA DEL CARMEN	X				X	
4	CESAR ZUARES	X				X	
5	MARIA CECILIA MONTOYA	X				X	
6	WEMDY VALLADARES	X				X	
7	LEONARDO PADILLA	X			X		
8	CINTHIA SANCHEZ	X				X	
9	JESSICA YAQUELINA SOLIS	X				X	
10	ELIBERTO ZAPATA	X				X	
11	MARIA DEYSI MARTINEZ	X					X

Olanchito, Yoro, Honduras, C.A							
Proyecto Focal: Plan de Desarrollo Municipal con Enfoque en Ordenamiento Territorial							
BUENOS AIRES 2							
# De Vivienda según Mapa Censal	Jefe De Familia	Vivienda			Estado De La Vivienda		
		Ocupado	Desocupado	Edificio; Publico, Negocio, Otro	B	R	M
12	MARIA MARTINEZ	X					X
13	JULIA PAVON	X					X
14	SANDRA ELIZABETH REYES	X					X
15	OSCAR OMAR PAVON	X					X
16	ROSALBA ORTEGA	X					X
17	MARIA LEONOR CANTILLANO	X					X
18	MARIA ORBELINA PAGUADA	X					X
19	EGLA YURITZA FUNEZ	X					X
20	MARIA MATAMORES	X					X
21	SONIA KARINA MARTINEZ	X				X	
22	NOVIS JESSENIA HERNANDEZ	X			X		

Olanchito, Yoro, Honduras, C.A							
Proyecto Focal: Plan de Desarrollo Municipal con Enfoque en Ordenamiento Territorial							
BUENOS AIRES 2							
# De Vivienda según Mapa Censal	Jefe De Familia	Vivienda			Estado De La Vivienda		
		Ocupado	Desocupado	Edificio; Publico, Negocio, Otro	B	R	M
23	GLORIA DEL CARMEN BANEGAS	X				X	
24	MANDY SARAHY DIAZ	X				X	
25	MARIA DEL CARMEN ROSARIO	X				X	
26	ANGEL CHIRINOS	X				X	
27	EDITA PAGOADA	X				X	
28	JORGE ERNAN PAVON	X					X
29	JORGE PAVON	X					X
30	SANTOS ANGEL BANEGAS	X					X
31	JARY ANAEL JIMENEZ	X					X
32	DEYSI CABALLERO	X				X	
33	MARIA NINFA MARTINEZ	X					X

Olanchito, Yoro, Honduras, C.A							
Proyecto Focal: Plan de Desarrollo Municipal con Enfoque en Ordenamiento Territorial							
BUENOS AIRES 2							
# De Vivienda según Mapa Censal	Jefe De Familia	Vivienda			Estado De La Vivienda		
		Ocupado	Desocupado	Edificio; Publico, Negocio, Otro	B	R	M
34	MARIA BLASINA	X				X	
35	RAMON PADILLA GUERRERO	X					X
36	GLADIS MARIA GEORGE	X					X
37	JILMA FIGUEROA	X					X
38	MARLEN ALEMAN	X					X
39	LESLY ESCOBAR	X				X	
40	SAYDA OCHOA	X				X	
41	ZOILA MEZA	X			X		
42	BLANCA MARISELA MARTINEZ	X				X	
43	ERLIN RAMON	X			X		
44	SANTOS MOLINA	X				X	
45	MIRIAN LOPEZ	X				X	

Olanchito, Yoro, Honduras, C.A							
Proyecto Focal: Plan de Desarrollo Municipal con Enfoque en Ordenamiento Territorial							
POLOMOY							
# De Vivienda según Mapa Censal	Jefe De Familia	Vivienda			Estado De La Vivienda		
		Ocupado	Desocupado	Edificio; Publico, Negocio, Otro	B	R	M
1	ALEXIS ANTONIO BONILLA	X					X
2	ROSMERY TORREZ PREZ	X				X	
3	YESENIA TOORES	X					X
4	MARTA CRISTINA PEREZ	X				X	

Olanchito, Yoro, Honduras, C.A							
Proyecto Focal: Plan de Desarrollo Municipal con Enfoque en Ordenamiento Territorial							
LAS FLORES DEL OESTE							
# De Vivienda según Mapa Censal	Jefe De Familia	Vivienda			Estado De La Vivienda		
		Ocupado	Desocupado	Edificio; Publico, Negocio, Otro	B	R	M
1	EGNG ELISABETH PUERTO	X				X	
2	MARTIN ORELLANA	X					X
3	OLMAN ANTONIO RAUDALES	X					X
4	RAMON DUEÑA	X					X
5	PEDRO LOPEZ	X					X
6	JORGE RAUL HERNANDEZ	X					X
7	YESSICA MISLENY LOPEZ	X					X
8	RAMON LOPEZ	X					X
9	DELMI MARTINEZ	X				X	
10	MARIA ELENA	X					X
11	ANAEL LOPEZ	X					X

Olanchito, Yoro, Honduras, C.A							
Proyecto Focal: Plan de Desarrollo Municipal con Enfoque en Ordenamiento Territorial							
LAS FLORES DEL OESTE							
# De Vivienda según Mapa Censal	Jefe De Familia	Vivienda			Estado De La Vivienda		
		Ocupado	Desocupado	Edificio; Publico, Negocio, Otro	B	R	M
12	EFRAIN ANTONIO OSORIO	X				X	
13	JOSE RAUDALES	X				X	
14	MAXIMINO RAUDALES	X				X	
15	ADOLFO CARCAMO	X				X	
16	EMILIO HUMBERTO CHIRINOS	X				X	
17	JOSE RIVAS	X					X
18	FELIPA ORELLANA	X					X
19	JUAN RAMON BULNE	X				X	
20	BERTA LIDIA FLORES	X				X	

Olanchito, Yoro, Honduras, C.A							
Proyecto Focal: Plan de Desarrollo Municipal con Enfoque en Ordenamiento Territorial							
AGUA BUENA							
# De Vivienda según Mapa Censal	Jefe De Familia	Vivienda			Estado De La Vivienda		
		Ocupado	Desocupado	Edificio; Publico, Negocio, Otro	B	R	M
1	DIXIE ALLEY	X				X	
2	SANTO ARACELY AGUILAR	X			X		
3	LIJIA RIVERA	X				X	
4	MIGUEL PALACIOS	X			X		
5	CARLOS RIVERA	X			X		
6	LUIS ERIBERTO MARTINEZ	X				X	
7	BERONICA NAJERA	X				X	
8	ANA PAULA ANTUNEZ	X			X		
9	MARLY MORALES	X					

Olanchito, Yoro, Honduras, C.A							
Proyecto Focal: Plan de Desarrollo Municipal con Enfoque en Ordenamiento Territorial							
CATARINA							
# De Vivienda según Mapa Censal	Jefe De Familia	Vivienda			Estado De La Vivienda		
		Ocupado	Desocupado	Edificio; Publico, Negocio, Otro	B	R	M
1	GENARO VASQUEZ	X					X
2	SILVIA NELIS DELARCA	X					X
3	LETICIA DULCELINA MARTINEZ	X					X
4	NILDA JOSEFINA NUÑEZ	X					X
5	CANDIDA ARACELI ANTUNEZ	X					X
6	SANTOS ROBERTO FUNEZ	X					X
7	MELI ORELLANA	X					X

Olanchito, Yoro, Honduras, C.A							
Proyecto Focal: Plan de Desarrollo Municipal con Enfoque en Ordenamiento Territorial							
SAN ISIDRO							
# De Vivienda según Mapa Censal	Jefe De Familia	Vivienda			Estado De La Vivienda		
		Ocupado	Desocupado	Edificio; Publico, Negocio, Otro	B	R	M
1	JOSE LUIS MONTERROSA	X					X
2	CRUZ DIAZ	X					X
3	LUDALIZA DIAZ	X					X
4	SANTOS DIAZ	X				X	
5	JUANA FRANCISCA DIAZ	X					X
6	JUAN RAMON DIAZ	X					X
7	JACKELINE DIAZ	X					X
8	CARMEN DIAZ	X				X	
9	MOISES ANTONIO DIAZ	X				X	
10	ANGEL LOPEZ	X				X	
11	ELDIN GEOVANIHERNANDEZ	X				X	

Olanchito, Yoro, Honduras, C.A							
Proyecto Focal: Plan de Desarrollo Municipal con Enfoque en Ordenamiento Territorial							
SAN ISIDRO							
# De Vivienda según Mapa Censal	Jefe De Familia	Vivienda			Estado De La Vivienda		
		Ocupado	Desocupado	Edificio; Publico, Negocio, Otro	B	R	M
12	ESTELA HERNANDEZ	X					X
13	JOSE HERNANDEZ	X				X	
14	DEYSI SANTAMARIA	X					X
15	SUYAPA ESPAÑA	X					X
16	MELVA HERNANDEZ	X					X
17	NORA MARITHZA REYES	X				X	
18	CILVIA ISABEL TURCIOS	X					X

Olanchito, Yoro, Honduras, C.A							
Proyecto Focal: Plan de Desarrollo Municipal con Enfoque en Ordenamiento Territorial							
HACIENDAS							
# De Vivienda según Mapa Censal	Jefe De Familia	Vivienda			Estado De La Vivienda		
		Ocupado	Desocupado	Edificio; Publico, Negocio, Otro	B	R	M
1	ELBA ESPERANZA MEDINA	X			X		
2	MANUEL PEREZ	X				X	
3	JUAN	X			X		
4	CARLOS MARIO MARTINEZ	X					X
5	ALFREDO LOPEZ	X					X
6	NORMA HERNANDEZ	X					X
7	RIGOBERTO NUÑEZ	X				X	
8	MARIO SERGIO MARTINEZ	X				X	
9	CANDIDA MEDINA	X					X
10	LEYDI ALEMAN	X				X	
11	JESUS QUEZADA	X					X

Olanchito, Yoro, Honduras, C.A							
Proyecto Focal: Plan de Desarrollo Municipal con Enfoque en Ordenamiento Territorial							
HACIENDAS							
# De Vivienda según Mapa Censal	Jefe De Familia	Vivienda			Estado De La Vivienda		
		Ocupado	Desocupado	Edificio; Publico, Negocio, Otro	B	R	M
12	TERESA SOTO CRUZ	X					X
13	ROSA CANO	X					X
14	ALFREDO ADONAY MARTINEZ	X					X
15	MARCO ANTONIO CRUZ	X				X	
16	YADIRA PONCE	X			X		
17	MARIA LUISA ROMERO	X				X	
18	MARTA MADRID	X					X
19	NADIA CRUZ	X				X	
20	MARCIO HERNANDEZ	X					X
21	SALVADOR MARTINEZ	X					X

Olanchito, Yoro, Honduras, C.A							
Proyecto Focal: Plan de Desarrollo Municipal con Enfoque en Ordenamiento Territorial							
HACIENDAS							
# De Vivienda según Mapa Censal	Jefe De Familia	Vivienda			Estado De La Vivienda		
		Ocupado	Desocupado	Edificio; Publico, Negocio, Otro	B	R	M
22	MARIA MARTINEZ	X			X		
23	IDANIA YAMILETH CHIRINOS	X			X		
24	BERNARDO OLIVA	X			X		
25	GLORIA MARICELA HERNANDEZ	X			X		
26	MARIA SALAS	X				X	
27	NORA ENOE CHIRINOS	X				X	
28	JOSE ANTONIO CHANDIA	X				X	
29	ELSI PAVON	X			X		

Olanchito, Yoro, Honduras, C.A							
Proyecto Focal: Plan de Desarrollo Municipal con Enfoque en Ordenamiento Territorial							
HACIENDAS							
# De Vivienda según Mapa Censal	Jefe De Familia	Vivienda			Estado De La Vivienda		
		Ocupado	Desocupado	Edificio; Publico, Negocio, Otro	B	R	M
30	DAGOBERTO MARADIAGA	X				X	
31	AMANDA RAQUEL MARTINEZ	X				X	
32	DENIS ROLANDO HERNANDEZ	X				X	
33	DAGOBERTO MONTOYA	X					X
34	OSCAR ISAIAS NUÑEZ	X				X	
35	LUIS ALONSO SANCHEZ	X					X
36	NELMI MERARY HERRERA	X				X	
37	ROSA JIMENEZMARTINEZ	X					X
38	DENIS SOSTILLO REYES	X					X
39	ISABEL VILIZ	X					X
40	JEREMIAS PEREZ LOPEZ	X					X
41	LEDIS GUILLERMINA GUILLEN	X					X
42	ASUNCIO ARGUETA	X					X

Olanchito, Yoro, Honduras, C.A							
Proyecto Focal: Plan de Desarrollo Municipal con Enfoque en Ordenamiento Territorial							
SAN JUAN							
# De Vivienda según Mapa Censal	Jefe De Familia	Vivienda			Estado De La Vivienda		
		Ocupado	Desocupado	Edificio; Publico, Negocio, Otro	B	R	M
1	BESY PAOLA SOTO	X					X
2	EFIGENIA RODRIGUEZ	X				X	
3	PEDRO RAMON DIAZ	X				X	
4	MARIA FUNEZ	X					X
5	MARCIA MARGARITA PEREZ	X				X	
6	MARIA REINA VASQUEZ	X			X		
7	MARIA ELENA VANEGAS	X			X		
8	DANIA SOTO	X					X
9	ALONZO RODRIGUEZ	X					X
10	OLGA HERNANDEZ	X				X	
11	RITA VICTORIA PEREZ	X				X	

Olanchito, Yoro, Honduras, C.A							
Proyecto Focal: Plan de Desarrollo Municipal con Enfoque en Ordenamiento Territorial							
SAN JUAN							
# De Vivienda según Mapa Censal	Jefe De Familia	Vivienda			Estado De La Vivienda		
		Ocupado	Desocupado	Edificio; Publico, Negocio, Otro	B	R	M
12	GLENIS XIOMARA RODRIGUEZ	X					X
13	JORGE RODRIGUEZ	X					X
14	EMELINA MELENDEZ	X				X	
15	CARMEN SIOMARA OSEGUERA	X			X		
16	JUANA LETICIA CRUZ	X				X	
17	PEDRO ENRRIQUE PALACIOS	X				X	
18	MIRTA CECILIA ORTIZ	X					X
19	ONDINA CARRILLO	X					X

Olanchito, Yoro, Honduras, C.A							
Proyecto Focal: Plan de Desarrollo Municipal con Enfoque en Ordenamiento Territorial							
SAN JUAN							
# De Vivienda según Mapa Censal	Jefe De Familia	Vivienda			Estado De La Vivienda		
		Ocupado	Desocupado	Edificio; Publico, Negocio, Otro	B	R	M
20	SINDY MABEL ORELLANA	X					X
21	DELIA ROSARIO RODRIGUEZ	X				X	
22	ALEJANDRA OSEGUERA	X				X	
23	CARMEN HERNANDEZ	X					X
24	MARIA MACHIGUA CARCAMO	X				X	
25	WENDY MELISSA GEORJE	X				X	
26	DELIA LIONOR CRUZ	X					X
27	JUAN RODRIGUEZ	X				X	
28	ANA MECEDES RODRIGUEZ	X				X	

Olanchito, Yoro, Honduras, C.A							
Proyecto Focal: Plan de Desarrollo Municipal con Enfoque en Ordenamiento Territorial							
SAN JUAN							
# De Vivienda según Mapa Censal	Jefe De Familia	Vivienda			Estado De La Vivienda		
		Ocupado	Desocupado	Edificio; Publico, Negocio, Otro	B	R	M
29	REINA EPIFANIA DIAZ	X				X	
30	LURIAN MARIBEL RODRIGUEZ	X				X	
31	PAULA FRANCISCA LOPEZ	X				X	
32	MISAEL RODRIGUEZ	X				X	
33	MARVIN RAMON ORTIZ	X					X
34	DEYSI SUYAPA ORTIZ	X					X
35	AMPARO ELIZABETH VEGA	X				X	
36	LUIS PAULINO ORTIZ	X					X
37	DALILO RODRIGUEZ	X				X	
38	GLENI YARITZA ORTIZ	X				X	

Olanchito, Yoro, Honduras, C.A							
Proyecto Focal: Plan de Desarrollo Municipal con Enfoque en Ordenamiento Territorial							
SAN JUAN							
# De Vivienda según Mapa Censal	Jefe De Familia	Vivienda			Estado De La Vivienda		
		Ocupado	Desocupado	Edificio; Publico, Negocio, Otro	B	R	M
39	ENMA ORTIZ	X				X	
40	LINDI RODRIGUEZ ANDINO	X				X	
41	REINA ISABEL ORELLANA	X					X
42	SOILA PAMELA HERNANDEZ	X				X	
43	SILVIA ONDINA HERNANDEZ	X					X
44	DINA DOLORES ORTIZ	X				X	
45	JOSE SANTOS DIA	X			X		
46	MARIA IBANIA TROCHEZ	X					X
47	AMPARO LOPEZ	X					X
48	FELIZ AMPARO	X				X	
49	ELVIA ORTIZ	X					X

Olanchito, Yoro, Honduras, C.A							
Proyecto Focal: Plan de Desarrollo Municipal con Enfoque en Ordenamiento Territorial							
EL PINOL							
# De Vivienda según Mapa Censal	Jefe De Familia	Vivienda			Estado De La Vivienda		
		Ocupado	Desocupado	Edificio; Publico, Negocio, Otro	B	R	M
1	WILSON GEOVANY	X					X
2	GERTRUDIS CRUZ SERRANO	X					X
3	MANUEL SERRANO	X					X
4	LINO AMAYA	X					X
5	SABINO DE JESUS PINEDA	X					X
6	ANGEL MENJIVAR AYALA	X					X
7	ALEXIS MARQUES	X					X
8	JUAN ROMERO	X					X
9	EDWIN GARCIA	X					X
10	RENATO CARTAGENA	X					X
11	FRANCISCO ORTIZ	X					X
12	LIONSO DE JESUS	X					X
13	JUANA LUCILLA	X					X
14	JOSE GUILLEN	X					X
15	ROBIN ORLANDA	X					X
16	MARIANA MENJIVAR ABREGO	X					X
17	JOSE ABEL DUBON HERNANDEZ	X					X,

Olanchito, Yoro, Honduras, C.A							
Proyecto Focal: Plan de Desarrollo Municipal con Enfoque en Ordenamiento Territorial							
Palo verde							
# De Vivienda según Mapa Censal	Jefe De Familia	Vivienda			Estado De La Vivienda		
		Ocupado	Desocupado	Edificio; Publico, Negocio, Otro	B	R	M
1	ELDA ZANCHEZ	X			X		
2	ANA RODRIGUEZ	X			X		
3	KARINA VENDEL	X			X		
4	IRMA ELISETH ALEMAN	X			X		
5	RICARDO GUITIERRE	X			X		
6	WILTER ROJAS	X			X		
7	CANDIDA TROCHEZ	X				X	
8	XIOMARA VELESQUEZ	X			X		
9	ONDINA CRUZ	X				X	
10	RIGOBERTO MARTINEZ	X			X		
11	ANA ANDINO	X			X		
12	JUSTINA ARRIOLA	X			X		
13	YAQUELIN MARTINEZ	X			X		
14	ORLANDO NUÑEZ POSAS	X			X		
15	ASLIO ROLANDO MESA	X			X		
16	SUYAPA MEJA	X				X	
17	NESTOR ALVARE	X				X	
18	ELMA GARAI	X				X	
19	JOSE MARTINEZ	X				X	

20	JOSE LANZA	X					X
21	LUIS ALONZO SANDOVAL	X					X
22	REYNA RODRIGUEZ	X				X	
23	DAMARIS ANDRADES	X				X	
24	MARLA RIOS	X				X	
25	SELMA SANDOVAL	X				X	
26	EDUAR CRUZ	X				X	
27	SONIA CUBAS	X				X	
28	MAIRA URBINA	X					X
29	MARIA NUÑEZ	X					X
30	JUANA RAMON	X			X		
31	GRICELDA ACOSTA	X			X		
32	YENI CASTRO	X			X		
33	CLADIS CASTRO	X			X		
34	ADINA VILLATORO	X			X		
35	MARTHA MEJIA	X			X		
34	EDI TROCHEZ	X					X
35	CEIDA DURAN	X			X		
36	LURVIN ALVARE	X			X		
37	SELVIN MEJIA	X			X		
38	DILMA URBINA	X			X		
39	EDITH TROCHEZ ZANCHES	X			X		
40	YENIFER LOPEZ	X			X		
41	NEGTALI PUERTO	X			X		
42	DENIS MARTINEZ	X			X		
43	CARLA PARICIO	X			X		
44	OMAR GUILLEN	X			X		
45	RINA CASTRO	X			X		

46	CELIN PUERTO	X			X		
47	FERNANDO QUEZADA	X			X		
48	ANA MARIA MARTINEZ	X			X		
49	ERICA NAVARRO	X			X		
50	WILMWER PAGUADA	X			X		
51	SUYAPA CARDONA	X			X		
52	MAURA RELI MALDONADO	X			X		
53	ALMA SALINA	X			X		
54	BLACINA GIRON	X			X		
55	ELMA RAMOS	X				X	
56	ELMA RAMOS	X			X		
57	RICCI PADILLA	X			X		
58	KARINA CRUZ	X			X		
59	MARTHA MIRIAN NUÑEZ	X			X		
60	PAULA ANTUNEZ	X			X		
61	TULIO RIVERA	X			X		
62	MARTHA MARTINEZ	X			X		
63	LUIS VILLAFRANCA	X				X	
64	REYNA CARDONA	X			X		
65	KARINA MENDOZA	X			X		
66	WILMA BUESO	X			X		
67	JOSE AGUILAR	X				X	
68	GLORIA ZANCHEZ	X			X		
69	SELVIN NAVARRO	X			X		
70	LESSI MARTINEZ	X			X		
71	MARIA LOPEZ	X			X		
72	NIMIA NUÑEZ	X			X		
73	CARLOS DOMINGUEZ	X			X		

74	KERLIN VALLECILLO	X			X		
75	LAURA ESCOBAR	X				X	
76	SANTOS PERES	X				X	
77	ANI HERNANDEZ	X				X	
78	ROSA ROJAS	X				X	
79	TOMAS JUAREZ	X				X	
80	BLANCA ROSA VELESQUEZ	X			X		
81	ADA ARGELIA TOMAS	X			X		
82	ANGEL GARRIDO	X			X		

Olanchito, Yoro, Honduras, C.A							
Proyecto Focal: Plan de Desarrollo Municipal con Enfoque en Ordenamiento Territorial							
San Lorenzo Abajo							
# De Vivienda según Mapa Censal	Jefe De Familia	Vivienda			Estado De La Vivienda		
		Ocupado	Desocupado	Edificio; Publico, Negocio, Otro	B	R	M
1	VICTORIANO ELIAS ESTRADA	X					X
2	OSCAR ESTRADA	X				X	
3	JOSE ALEJANDRO ESTRADA	X			X		
4	MARCO MAURICIO MEJIA	X				X	
5	YESSICA VALESKA PUERTO	X			X		
6	GERSON DAGOBERTO DUEÑA	X					X
7	JUAN FERNANDO LOZANO	X			X		

8	TERESA ROMERO X						X
9	NODIS VANEGAS	X					X
10	GERARDO MARTINEZ X					X	
11	MARIA TERESA GRUZ MURROLLO	X				X	
12	ELA MARIA URBINA	X			X		
13	MELIDA MALDONADO	X					X
14	ABEL HERRERA	X				X	
15	BLASINA ANTONIA HERNANDEZ	X			X		
16	BLACINA ANTONIA HERNANDEZ	X			X		
17	XIOMARA CRISTELIA SOTO	X				X	
18	YURI SANTOS	X					X
19	MARIA ISELA PEREZ	X					X
20	JUANA MARIA CRUZ	X				X	
21	MARLEN ELENA ROMERO	X			X		
22	ADELINA MARTINEZ	X					X
23	CLENDA MANZANAREZ	X			X		
24	CAREN ESTRADA	X				X	
25	PORFIRIO HERNANDEZ	X					X
26	KEILA BANEGAS	X					X
27	ROSA RAMONA REYES	X				X	
28	DIGNA ESPERANZA HERNANDEZ	X					X
29	YOVANI ROMERO	X			X		
30	EVANGELINA MARTINEZ	X			X		
31	RAMON ROMERO	X			X		
32	RAMONA CONCEPCION HERNANDEZ	X				X	

33	SARA ROMERO	X				X	
34	KARLA XIOMARA MARTINEZ	X					X
35	ALEJABDRO ESTRADA	X			X		
36	REYNA DUEÑA	X			X		
37	MARIA MELENDEZZ HERRERA	X				X	
38	JOSE ANTONIO MELENDEZ	X			X		
39	YELINA CARIAS	X				X	
40	ELDA YULISSA BANEGAS	X				X	
41	CECILIA LOPEZ	X				X	
42	ERICA DUEÑAS	X				X	
43	GERSON ADILIO MEJIA	X				X	
44	ALBA ARGENTINA MEJIA	X				X	
45	SANDRA CARCAMO GALEA	X			X		

Olanchito, Yoro, Honduras, C.A							
Proyecto Focal: Plan de Desarrollo Municipal con Enfoque en Ordenamiento Territorial							
La Hicaca							
# De Vivienda según Mapa Censal	Jefe De Familia	Vivienda			Estado De La Vivienda		
		Ocupado	Desocupado	Edificio; Publico, Negocio, Otro	B	R	M
1	MARIA NUÑEZ	X					X
2	MARIA DEL CARMEN CABIELE	X				X	
3	EDIL JAVIER CASTILLO	X			X		

4	BESI LILIANA MADRID CRUZ	X				X	
5	BERGIA LOZANO TORRE	X					X
6	MARLEN YOSELIN MADRID	X					X
7	CRISTINA VARAHONA	X					X
8	JOSE FERNANDO RIVERA	X				X	
9	ROSA MUCHOS RODRIGUEZ	X			X		
10	ELIEZER HERNANDEZ	X				X	
11	MARLENE ORELLANA	X				X	
12	OLVIN ORLANDO MOLINA VARAHONA	X				X	
13	DILCIA XIOMARA VAQUEDANO	X					X
14	ELVIA DOLCIA CARANZA	X			X		
15	ROSA MATUTE	X				X	
16	CLADIS SUYAPA MATUTE HERNANDEZ	X				X	
17	FRANCIS CABIELES	X				X	
18	CRISTINA MOLINA	X				X	
19	ALEJANDRINA OCHOA	X			X		
20	LUCINDA MARIBEL HERNANDEZ	X			X		
21	JOSEFA RAMONA HERNANDEZ	X				X	
22	EDA MARIA GALEAS	X					X
23	PEDRO ALONZO MEDINA	X				X	
24	SONIA GRICELDA MARTINEZ	X				X	
25	DUNIA ARACELI FUNEZ	X					X
26	MIGUEL MATUTE	X					X

27	MARIA MARIELA VANEGAS	X					X
28	RICARDO JOSUE BANEGAS	X				X	
29	KATIA MATUTE	X				X	
30	NORMA ARELI LOPEZ	X					X
31	GRICELDA XIOMARA CANDILLA	X			X		
32	NANCI WALDINA MORALES	X				X	
33	NELSON JOSUE MARTINEZ	X				X	
34	EDNA IVETH MORALES	X					X
35	ESTELA TRUJILLO TRINIDAD	X				X	
36	JUN GABRIEL HERNANDEZ	X				X	
37	LILIANA MATUTE X					X	
38	JAIME MATUTE HERNANDEZ	X				X	
39	DANOA MATUTE	X					X
40	GUMERCINDO MATUTE	X				X	
41	SANTOS MOISES SOTO	X				X	
42	JUANA PALACIO	X				X	
43	TOMAS SOTO	X					X
44	NIDIA REINALDA MEDINA	X				X	
45	LUIS MARTINEZ	X				X	
46	SAMUEL ARMANDO MARTINEZ	X			X		
47	MARA YALENA CRUZ	X				X	
48	SIRILO RAMIREZ	X				X	
49	RODRIGOS HERNANDEZ	X			X		
50	MARIXA GARCIA	X				X	
51	MARIA MEDINA	X				X	
52	GLORIA ESPERANZA	X				X	

53	ABEL ISAC OCHOA	X				X	
54	GRACIELA SOTO MARTINEZ	X					X
55	MARIA TERESA CRUZ	X				X	
56	LUIS HERNANDEZ	X				X	
57	LENIS MARISOL MARTINEZ	X				X	
58	SUYAPA PALACIO	X					X
59	YOLAN NULEZ	X				X	
60	ALMA HERNANDEZ	X				X	
61	CARLA ORTIZ	X				X	
62	MARIA LAURA HERNANDEZ	X			X		
63	MARCIO FRANCISCO ROSALES	X				X	
64	RINA MABEL VASQUEZ	X				X	
65	JOSE EDUARDO HERNANDEZ	X				X	
66	JOSE PALACIO	X				X	
67	WULTER RUFINO RAMIREZ	X				X	

Olanchito, Yoro, Honduras, C.A							
Proyecto Focal: Plan de Desarrollo Municipal con Enfoque en Ordenamiento Territorial							
Medinas							
# De Vivienda según Mapa Censal	Jefe De Familia	Vivienda			Estado De La Vivienda		
		Ocupado	Desocupado	Edificio; Publico, Negocio, Otro	B	R	M

1	EMERITA RAMONA GUZMAN	X					X
2	JOSE ARMANDO LOPEZ	X					X
3	CRISTIAN JOSUE ZANCHEZ	X				X	
4	MARIA FRANCISCA AVILA PACHECO	X			X		
5	SELMA SARAHI SALINAS	X			X		
6	LIS MARYURI RODRIGUEZ	X				X	
7	CELINA ONEIDA FIGUEROA	X				X	
8	GLORIA EMERITA MAYORGA	X				X	
9	CINDY YANETH MORENO	X				X	
10	CAREN BANESSSA MARTINEZ	X				X	
11	ANA VICTORIA BUQUIA	X			X		
12	INGRID NAYANA ORTIZ	X				X	
13	CARMEN ORTIZ	X				X	
14	CARLA ZELAYA	X				X	
15	ANA MARIA FAJARDO	X			X		
16	NELSON ARIEL ROMERO	X					X
17	JOSE DARIO ORTIZ	X				X	
18	NORMA JVENTINA FIGUEROA	X					X
19	JUANA CARIDAD FAJARDO	X				X	
20	YAKELIN MEJIA	X				X	
21	MAIRA RAMOS	X					X
22	JENIFER MEJIA	X				X	
23	NINFA NAVARRO	X				X	
24	SOLEDAD EMARINA	X			X		
25	RUNILDA MATUTE	X				X	

26	ELVA ESPERANZA MUNGUIA	X				X	
27	ARLANDO REYES	X					X
28	ERIC JOEL BARRIO	X				X	
29	MARIA ONEIDA MARTINEZ	X					X
30	CELIO REYES MUNGUIA	X					X
31	MARIA FIGUEROA	X				X	
32	ANIBAL ROBERTO FAJARDO	X				X	
33	CARMEN HERRERA	X				X	
34	XIOMARA BANEGAS	X			X		
35	ENMA GUEL AVILA	X				X	
36	DILMA AVILA PALMA	X				X	
37	ROSA LINDA CABIELE	X				X	
38	CLAUDIA PATRICIA JUAREZ	X			X		
39	MARIANA ARGENTINA	X			X		
40	BLAS SANCHEZ	X			X		
41	EDVIN MARTINEZ	X				X	
42	REYNA DEL CARMEN ANTUNEZ	X				X	
43	REYNA DEL CARMEN ANTUNEZ	X				X	
44	IDALIA REYES	X				X	
45	JOSUE DUEÑAS	X				X	
46	CRISTINA MATUTE	X				X	
47	CAREN YULISSA OSEGUERA	X				X	
48	MIRNA ROSARIO HERNANDEZ	X					X
49	DEYSI BANESSA MEJIA	X				X	
50	ALEJANDRO BUSTILLO	X				X	

51	CLENDA YOLANDA MUNGUIA	X				X	
52	AZUCENA MARTINEZ	X				X	
53	EVELIO ZELAYA	X				X	
54	MIRNA ADELA MATUTE	X				X	
55	ILDA SUYAPA FIGUEROA	X				X	
56	PAULA LISETH MEJIA	X			X		
57	ELVIA MARTINEZ	X				X	
58	JUANA YELINA HERNANDEZ	X				X	
59	GLENDIS YANETH ORELLANA REYES	X					X
60	RUFINA AMALIA ACOSTA	X					X
61	JARY ALVERTO SALINAS CARIAS	X			X		
62	LESLY MARLENI MEJIA	X					X
63	NOLVIA ZELAYA	X				X	
64	JOSE DARIO	X				X	
65	LEIDI MARILIA ORELLAMA HERRERA	X					X
66	ENCELINA HERNANDEZ	X					X
67	YIMY CASTRO	X			X		
68	DENO ARMANDO FIGUEROA	X			X		
69	BLANCA MARTINEZ	X				X	
70	JOSE ORLANDO SEVILLA	X				X	
71	DANIEL ROJA	X				X	
72	LUISA ROSALES	X				X	
73		X					
74		X					

75		X					
76	DIGNA LETICIA MARTINEZ	X					X
77	RAMONA LOSTONIA ZUNIGA	X				X	
78	NILDA ZELAYA	X				X	
79	DINA SONERIA ORELLANA	X			X		
80	ELODA MARTINEZ	X				X	
81	MARIA POLINARIA	X				X	
82	DINEL ALEJANDRINA REYES	X					X
83	ALEJANDRO REYES	X					X
84	MARCO TULIO ESPAÑA	X			X		
85	IVETH MELGAR	X			X		
86	NELSON EDGARSO RUIZ	X			X		
87	RUBI LILIANA MARTNEZ	X			X		
88	JOSEFA DOLORES CORDOBA	X			X		
89	YORLENI RAMIREZ	X				X	
90	PERLA ORDOÑE	X				X	
91	YOSELIN ISAMAR VELAZQUES	X				X	
92	ALMA LETICIA MARTINEZ	X			X		
93	MARIELA MARTINEZ	X			X		
94	DELMI MARTINEZ	X				X	
95	ERICA REYES	X			X		
96	JUANA PADILLA	X				X	
97	MARIELA MARICELA JUAREZ	X				X	
98	DANIA ELIZABETH BANEGAS	X			X		
99	MIRNA YANETSI RAMIREZ	X			X		

100	TELMA REYES	X				X	
101	ERICA CHIRINO	X				X	
102	DORA YOJANA SANTOS	X				X	
103	RUTH ESTER LOPEZ	X				X	
104	CESAR ENRIQUE	X				X	
105	NELY ROSALES	X			X		
106	LIDIA MERCEDE DUEÑA	X					X
107	DEYBI REYES	X			X		
108	MELISSA ZELAYA	X				X	
109	YAQUELIN MEJIA	X			X		
110	DANI ROBERTO SALINA ROSALES	X				X	
111	BESY VEGA	X				X	
112	MARIA CAROLINA CRUZ	X			X		
113	NILIA ZELAYA	X			X		
114	DANIEL ROJAS	X			X		
115	LUZ MARINA REYES	X			X		
116	DORA MARTINE	X			X		
117	MAHELI LOPEZ	X				X	
118	MERCEDES MARTINEZ	X			X		
119	CARLOS LAGOS	X			X		
120	NILSIA MERCEDEZ MARTINEZ	X				X	
121	RAMON SALINAS	X			X		
122	DONALDO ORTIZ	X			X		
123	LESLY BANESSA ALFARO	X				X	
124	CENIA ORTIZ	X			X		

Olanchito, Yoro, Honduras, C.A							
Proyecto Focal: Plan de Desarrollo Municipal con Enfoque en Ordenamiento Territorial							
Chorro Viento							
# De Vivienda según Mapa Censal	Jefe De Familia	Vivienda			Estado De La Vivienda		
		Ocupado	Desocupado	Edificio; Publico, Negocio, Otro	B	R	M
1	LEANDRA MARTINEZ	X					X
2	MERY SULEMA MARTINEZ	X					X
3	JUAN MARTINEZ	X					X
4	DINA MARGARITA ARTEAGA	X					X
5	MARIA MERCEDES MARTINEZ	X					X
6	ALMA LETICIA CRUZ	X				X	
7	REYNA GRACIELA MARTINEZ	X					X
8	ERICA VINDEL HERNANDEZ	X					X
9	YAQUELIN CABALLA	X					X
10	SUNILDA PALACIO SOTO	X					X
11	OSVALDO SOTO	X				X	
12	MARIANA PADILLA AGUILAR	X				X	
13	ODALMI LISETH CRUZ	X				X	
14	YOVELI SOTO	X				X	
15	SANDRA ISABEL SOTO	X				X	
16	SERAPIO PALACIO	X				X	

17	ROSA DEL CARMEN VALLE	X					X
18	JOSE ISAIAS REYES	X					X
19	ROXANA HERNANDEZ	X					X
20	JOSE SOTO	X			X		
21	EDI NAUN SOTO	X					X
22	OFELIA GARMIENDA	X				X	
23	MIGUEL ANGEL MATUTE	X					X
24	ARCADIA VELINDA NUÑES	X					X
25	EDUAR JUAN CRUZ	X					X
26	ENMA TOMASA TORRES	X					X
27	PABLO ROBERTO CRUZ	X					X
28	ARNULFO SOTO	X				X	
29	ADOLFO SOTO	X					X
30	ELVIA JUVENTINA SOTO	X				X	
31	ELIO PALACIO	X					X

Olanchito, Yoro, Honduras, C.A							
Proyecto Focal: Plan de Desarrollo Municipal con Enfoque en Ordenamiento Territorial							
Briones							
# De Vivienda según Mapa Censal	Jefe De Familia	Vivienda			Estado De La Vivienda		
		Ocupado	Desocupado	Edificio; Publico, Negocio, Otro	B	R	M
1	ADELMA LOPEZ	X				X	
2	GUSTAVO CHIRINO	X				X	
3	ELVIDIO RAPALO	X				X	
4	MARIA SERAFINA LOPEZ	X					X
5	CARMEN ONELSA ORELLANA	X				X	
6	REYNA AGUILAR	X				X	
7	GLORIA NAJERAS	X					X
8	EUGENIO ORELLANA	X					X
9	JUAN RAMON MARTINEZ	X					X
10	DIGSI MABEL MUNGUIA	X					X
11	MARTHA CRISTINA BUSTILLO PACHECO	X					X
12	CARMEN SUYAPA LOPEZ	X					X
13	JUANA MUNGUIA	X					X
14	MARIA AGUILAR	X					X
15	ROXANA DEL ARCA	X				X	
16	MARIA LUISA LOPEZ	X				X	
17	ELBA ZELAYA REYES	X					X

18	AURORA JOSEFA MARTINEZ	X					X
19	VILMA LETICIA MONRROY	X					X
20	ANA MARIXA PERDOMO	X				X	
21	YORLENI BUENO	X				X	
22	REYNALDA ORELLANA	X					X
23	LUIS ALONZO MEJIA	X			X		
24	LUIS TURCIO	X					X
25	MARIA CONCEPCION HERNANDEZ	X				X	
26	CARINA ROJAS	X				X	
27	MARIA AUDELI BANEGA BURGO	X				X	
28	JOSEFA HERNANDEZ	X					X

Olanchito, Yoro, Honduras, C.A							
Proyecto Focal: Plan de Desarrollo Municipal con Enfoque en Ordenamiento Territorial							
Coyoles central							
# De Vivienda según Mapa Censal	Jefe De Familia	Vivienda			Estado De La Vivienda		
		Ocupado	Desocupado	Edificio; Publico, Negocio, Otro	B	R	M
1	MANUEL MACHIGUA	X			X		
2	CARLOS ADRIAN ROMERO LOZANO	X			X		
3	BLAS PEREZ PADILLA	X				X	
4	ALFREDO MENDOZA GARCIA	X				X	

5	JOSE MARCIO ESPINAL	X				X	
6	JOSE LUIS ESPINAL	X				X	
7	MARTHA LIDIA VENTURA	X			X		
8	FLORA ONELIA ARTEAGA	X				X	
9	LESLI ORELLANA PUERTO	X				X	
10	ELSI SARAHI MATUTE	X				X	
11	ROSA SOTO	X				X	
12	MARIA LIOZA LOPEZ	X				X	
13	ANALUISA DIAZ	X				X	
14	MARCOS DOMINGUEZ	X				X	
15	MARIA SUYAPA PUERTO	X				X	
16	SANDRA GONZALE	X			X		
17	DEYSI ARTEAGA	X				X	
18	WENDY LOPEZ	X				X	
19	MARLEN MARTINEZ	X			X		
20	MARIA DURAN	X				X	
21	ELA ESTER MAYEN	X			X		
22	EMILIO RAMON CANALES	X				X	
23	ANDRES AVELINO DEL ARCA	X				X	
24	NOLVIA LEMAN	X				X	
25	CARLOS ALBERTO VENTURA	X			X		
26	LUCILA RODRIGUEZ	X			X		
27	ELIA MENDOZA	X			X		
28	SATURNINO VEGA	X			X		
29	JOSE HUMBERTO GOMEZ	X			X		
30	EDAR RENE MURULLO	X				X	

31	EDA LORENA PAVON MARTINEZ	X				X	
32	DANIELA RIVERA	X				X	
33	LEONOR ESPERANZA	X			X		
34	VICTOR ADRIAN MURILLO	X			X		
35	FATIMA MEJIA	X			X		
36	HEYDI ESTREVE	X			X		
37	MARCIA DE ENTURA	X			X		
38	JUANA MARIA ALEMAN	X			X		
39	SANTOS GERGINA OSEGUERA	X				X	
40	VIDALINA FUNEZ	X			X		
41	ROSIVEL REYES	X					X
42	ONGRID MARIELA MARTINEZ	X				X	
43	EICCI MARTINEZ	X					X
44	ORMA ESPERANZA AYALA	X			X		
45	SOCORRO AYALA	X					X
46	DANIA DAMARIS HERNANDEZ	X			X		
47	ROSALIA CERRANO	X				X	
48	SERGIO ENRIQUE SOTO	X			X		
49	DUNIA YAMIL CRUZ	X			X		
50	MAURA PALACIO	X			X		
51	MARIA HERNANDEZ	X				X	
52	MANUEL MORAYA	X			X		
53	RAQUEL PINEDA	X			X		
54	JUAN PABLO MUNGUIA	X			X		
55	JAIME ARTEAGA	X				X	

56	SILVIA ZANCHES	X			X		
57	ROSA FUNEZ	X			X		
58	CLADIS TORRES	X			X		
59	CARMEN SANTOS	X			X		
60	NESY CHIRINOS	X				X	
61	JACOBO HERNANDEZ	X				X	
62	CARMEN MEDIA	X			X		
63	BRENDA NUÑEZ	X			X		
64	ANA ELIZABETH BONILLA	X			X		
65	CARLOS ALBERTO DOMINGUEZ DUARTE	X			X		
66	MARTHA CECILIA CASTRO	X			X		
67	LEONIDA MURILLO ZAPATA	X			X		
68	ELSI DOLORES	X			X		
69	SUYAPA DIAS OSEGUERA	X			X		
70	DINORA RUIZ	X				X	
71	DINORA RUIZ	X				X	
72	LARIXA YANIRA SEVILLA	X				X	
73	JORGE ALBERTO MALDONADO	X			X		
74	NOLVIA ALEJANDRINA LOPEZ	X			X		
75	ANA SOTO	X			X		
76	SELVIN DANIEL LOZANO	X			X		
77	JOSE FRANCISCO MUÑOS	X			X		
78	SANDRA ESPERANZA SOTO	X			X		
79	ELVIN DAGOBERTO PUERTO NUÑEZ	X			X		
80	RUBI CEVILLA	X				X	

81	SADAT PAGUADA GULIAN	X			X		
82	SADAT PAGUADA GULIAN	X				X	
83	ALBA FLORES	X			X		
84	MARIA TRANCITO MARTINEZ	X			X		
85	FAVIOLA CONCEPCION RUIZ	X				X	
86	MARIA ELENA CHACOM	X			X		
87	ROSA DUEÑA	X			X		
88	VILMA ROSA CANTOLLA X	X					
89	OLIVIA ARACELI CRUZ	X			X		
90	IDALMO AMADOR HERNANDEZ	X					X
91	IRMA LOPEZ	X			X		
92	SARA MARIA VEGA ORTIZ	X			X		
93	SANTIAGO REYES	X				X	
94	ELSY REYES	X			X		
95	JOSEFA AYALA	X					X

Olanchito, Yoro, Honduras, C.A							
Proyecto Focal: Plan de Desarrollo Municipal con Enfoque en Ordenamiento Territorial							
Rio Claro							
# De Vivienda según Mapa Censal	Jefe De Familia	Vivienda			Estado De La Vivienda		
		Ocupado	Desocupado	Edificio; Publico, Negocio, Otro	B	R	M
1	LIDIA ONEIDA GARCIA	X					X
2	PAULA LOPEZ MARTINEZ	X					X

3	VELARMINA MARTINEZ	X					X
4	MARTHA CERRANO	X					X
5	MARIA LUISA REYES	X					X
6	DENIA HERNANDEZ	X					X

Olanchito, Yoro, Honduras, C.A							
Proyecto Focal: Plan de Desarrollo Municipal con Enfoque en Ordenamiento Territorial							
Aldea la Lima							
# De Vivienda según Mapa Censal	Jefe De Familia	Vivienda			Estado De La Vivienda		
		Ocupado	Desocupado	Edificio; Publico, Negocio, Otro	B	R	M
1	MARIA MAGDALENA PALACIOS	X					X
2	ROSA VASQUEZ	X				X	
3	NELY MARGARITA ANDINO	X			X		
4	JOSE LOPEZ	X					X
5	ADALID RAMIREZ	X				X	

Olanchito, Yoro, Honduras, C.A							
Proyecto Focal: Plan de Desarrollo Municipal con Enfoque en Ordenamiento Territorial							
Agua Caliente							
# De Vivienda según Mapa Censal	Jefe De Familia	Vivienda			Estado De La Vivienda		
		Ocupado	Desocupado	Edificio; Publico, Negocio, Otro	B	R	M
1	INGRI LOSMERI CRUZ	X					X
2	NORMA LETICIA MATUTE CRUZ	X				X	
3	RAMONA ORESTILE CRUZ	X					X
4	WENDY MATUTE	X				X	
5	CEYDI CAROLONA CRU	X				X	
6	SALMA PATRICIA MATUTE	X				X	
7	MARIA RAMONA MOLINA	X					X
8	ELSI YOLANDA MENDEZ	X					X
9	SENEIDA MARTINEZ	X			X		
10	SANTO MARGARITA LOPEZ	X				X	

Olanchito, Yoro, Honduras, C.A							
Proyecto Focal: Plan de Desarrollo Municipal con Enfoque en Ordenamiento Territorial							
Puntilla							
# De Vivienda según Mapa Censal	Jefe De Familia	Vivienda			Estado De La Vivienda		
		Ocupado	Desocupado	Edificio; Publico, Negocio, Otro	B	R	M
1	CARLOS DAVID URBINA	X				X	
2	ROSA LINA DUEÑA	X					X
3	LUIS ALONZO RODRIGUEZ	X					X
4	LUCINDA MARTINEZ	X			X		
5	NOLVIA LUCILA SALVERON	X					X
6	SULEMA MARTINEZ	X				X	
7	RAMON EDILBERTO RODRIGUEZ	X				X	
8	NICIA DURAN	X				X	
9	MIRNA LORENA FLORES	X				X	
10	LIDA MARTINEZ	X				X	
11	BLANCA ESPERANZA SOTO	X				X	
12	ROXANI HERRERA MARTINEZ	X				X	
13	NELY PATRICIA ROSALES	X				X	
14	MIGDALIA SANCHEZ	X					X
15	ELDER EMILSON ROSALES	X					X
16	MAXIMA ROSALES	X					X
16	ONIS MELENDEZ ROSALES	X					X

17	YONY ALMIRCA VARAHONA	X			X		
18	SAUL HERNANDEZ SANCHEZ	X			X		
19	ELIAS OSEGUERA	X				X	

Olanchito, Yoro, Honduras, C.A							
Proyecto Focal: Plan de Desarrollo Municipal con Enfoque en Ordenamiento Territorial							
El Portillo							
# De Vivienda según Mapa Censal	Jefe De Familia	Vivienda			Estado De La Vivienda		
		Ocupado	Desocupado	Edificio; Publico, Negocio, Otro	B	R	M
1	ELVIA MARIBEL VIDES MONTE	X					X
2	MARIA DONATILA SACARIAS MARTINEZ	X					X
3	PEDRO ANTONIO TORRES	X					X
4	GONZALO ALDANA	X					X
5	MAXIMO SAGASTUME	X					X
6	EGNI MABEL CAVIELE TORRES	X					X
7	JAIME RAUL RIDRIGUE	X				X	
8	REYNA YOLANDA GARCIA	X					X
9	MARIA CLORIA GALDAME	X					X
10	REYNA OSABEL GARCIA	X				X	
11	RUBEN VIDAL	X					X
12	FRANCISCO ROJAS MENDEZ	X					X

13	MIGUEL HERNANDEZ HERNANDEZ	X					X
14	NOE HERNANDEZ OLIVA	X					X
15	WENDY YOJANA ALMENDAREZ	X					X
16	ABRAHAN HERNANDEZ						X
17	JOSE DARIO VELAZQUE LICONA	X					X
18	MARIA ARCADIA TORRES	X					X
19	MARIA AIDA VASQUEZ GOMEZ	X					X

Olanchito, Yoro, Honduras, C.A							
Proyecto Focal: Plan de Desarrollo Municipal con Enfoque en Ordenamiento Territorial							
Los Horcones							
# De Vivienda según Mapa Censal	Jefe De Familia	Vivienda			Estado De La Vivienda		
		Ocupado	Desocupado	Edificio; Publico, Negocio, Otro	B	R	M
1	ALMA CONSUELO PUERTO ALMENDAREZ	X			X		
2	LUCAS DANIEL EUCEDA HERNANDEZ	X				X	
3	EDY CARCAMO	X			X		
4	MARIA NUÑEZ	X				X	
5	LIDIA YOLANDA ROMERO	X				X	
6	FREDYS SALAS	X				X	

7	JOSE CLAUDIO ROMERO GARCIA	X					X
8	CANDIDA LEONOR DIAZ	X					X
9	OSMAN FERNANDO CARCAMO	X			X		
10	RUDY LETICIA ROSALES	X				X	
11	CENIA IVETH DIAZ	X				X	
12	ALFREDO MOYA	X				X	
13	MAURA GALEA	X				X	
14	DIGNA EMERITA NUÑEZ	X				X	
15	JUANA MARIA CRUZ	X			X		
16	MAIDA MOYA	X				X	
17	LURVIN CELINA PEREZ CACERES	X			X		
18	YANIL JOSUE DIAZ	X				X	
19	ANA PEDRINA NUÑEZ	X				X	

Olanchito, Yoro, Honduras, C.A							
Proyecto Focal: Plan de Desarrollo Municipal con Enfoque en Ordenamiento Territorial							
Las Memoria							
# De Vivienda según Mapa Censal	Jefe De Familia	Vivienda			Estado De La Vivienda		
		Ocupado	Desocupado	Edificio; Publico, Negocio, Otro	B	R	M
1	ROQUE ROMERO	X					X
2	JARY CRUZ	X				X	
3	MANUEL ENRIQUE CRUZ	X					X
4	MARIA CONCEPCION CRUZ	X					X
5	DELMY YESENIA SOTO	X				X	
6	ANGEL MEJIA	X					X
7	OSCAR ORLANDO MARTINEZ	X				X	
8	JUANA DEL CARMEN NUÑEZ	X				X	
9	GLORA CARMINDA MARTINEZ	X					X

Olanchito, Yoro, Honduras, C.A							
Proyecto Focal: Plan de Desarrollo Municipal con Enfoque en Ordenamiento Territorial							
La Cebollina							
# De Vivienda según Mapa Censal	Jefe De Familia	Vivienda			Estado De La Vivienda		
		Ocupado	Desocupado	Edificio; Publico, Negocio, Otro	B	R	M
1	NIVIDA NAVARRO	X				X	
2	FELICITO NAVARRO	X				X	
3	NELSIN RUFINO SOTO NAVARRO	X			X		
4	MIRIAN ONEIDA MARTINEZ	X				X	
5	CLAUDIA NAVARRO SOTO	X					X
6	JUAN JOSE MURILLO	X					X
7	KEVIN RUFINO SOTO	X					X
8	DORIS LIDABEL MATUTE	X					X

Olanchito, Yoro, Honduras, C.A							
Proyecto Focal: Plan de Desarrollo Municipal con Enfoque en Ordenamiento Territorial							
San Gerónimo							
# De Vivienda según Mapa Censal	Jefe De Familia	Vivienda			Estado De La Vivienda		
		Ocupado	Desocupado	Edificio; Publico, Negocio, Otro	B	R	M
1	YESSICA PATRICIA DIAZ	X					X
2	BLANCA ONDINA MEJIA	X					X
3	CATALINA REYES	X					X
4	ALBA MARTINEZ	X					X
5	LEDIA AIDA SALMERON	X					X
6	DOMINGA SOTO	X					X
7	ARIEL ERNESTO CASTILLO	X					X
8	OSCAR EMILSON REYES MARTINEZ	X			X		
9	ELSYS REYES	X			X		
10	KAREN DIAZ	X					X
11	EMILIO DURAN	X			X		
12	ESTEFANY MABEL REYES MARTINEZ						X
13	ADRIANA SOTO	X					X
14	REYNA ELIZABETH MONTOLLA ESTRADA	X				X	
15	LEONORA REYES	X					X

16	ROSA LOZANO	X				X	
17	BRENDA MARTINEZ	X				X	
18	MILTON ENRIQUE DUEÑA	X					X
19	ALBA ROSA LOBO	X					X
20	ROSA YALENI						X
21	DORILA CRUZ						X
22	TERESA ORELLANA						X
23	MARGARITA ORELLANA						X

Olanchito, Yoro, Honduras, C.A							
Proyecto Focal: Plan de Desarrollo Municipal con Enfoque en Ordenamiento Territorial							
San Dima							
# De Vivienda según Mapa Censal	Jefe De Familia	Vivienda			Estado De La Vivienda		
		Ocupado	Desocupado	Edificio; Publico, Negocio, Otro	B	R	M
1	ALIDENIA DURAN	X				X	
2	CRISTINA CARDONA	X				X	
3	LAURA MOYA	X			X		
4	MARIA ROMERO X	X				X	
5	TOMASA MARTINEZ	X			X		
6	MARLEN SELENA MARTINEZ	X					X

7	QUELI PUERTO	X				X	
8	OLGA GUADALUPE ROMERO	X				X	
9	KARINA MURILLO	X					X
10	MARIXA NAREJA	X					X
11	IDINORA SARAHI MARTINEZ	X			X		
12	SARAHI MARTINEZ	X			X		
13	ANA DUEÑA	X				X	
14	IRIS YOLANDA DUEÑA	X				X	
15	DORIS MARTINEZ	X				X	
16	CLAUDIA MARTINEZ	X					X
17	ROBERTO PUERTO	X				X	
18	GEIDY MURILLO	X			X		
19	NOLVIA FLORES	X				X	
20	ELA MACHIGUA	X				X	
21	PILAR FLORENTINO VELAZQUES	X				X	
22	MARILU PUERTO	X			X		
23	KEVIN PALACIO	X				X	
24	EVILIO REYES PUERTO	X				X	
25	DANIELA PONCE DUEÑAS	X				X	
26	CARMEN SUYAPA CARDONA	X					X
27	OLGA ONDINA MARTINEZ	X				X	
28	OLAYA DEL CARMEN DIAZ	X				X	
29	DIGNAORTIZ	X				X	
30	SINIA CONCEPCION MARTNEZ	X				X	
31	EMERITA HERRERA	X				X	

32	ROSA MARLENE DURAN	X				X	
33	LUZ MARINA MARTINEZ	X				X	
34	MARTHA LORENA MARTINEZ	X				X	
35	MARIO ROBERTO REYES	X			X		
36	VIVIAN CELESTE MEDINA	X					X
37	MARIA PAULA MARTINEZ	X				X	
38	JOSE LUIS MARTINEZ	X				X	
39	DEODORA MELGANTE MARTINEZ	X					X
40	RAMON DANILO MARTINEZ	X				X	
41	KAREN REYES	X				X	
42	CLENIS SALMERON	X				X	
43	ROSA AMALIA MARTINEZ	X			X		
44	ANA VALLECILLO	X				X	
4	MARI SILVIA CARCAMO	X					X
45	JAVIER MACHIGUA	X			X		
46	ISABEL ORTIZ	X				X	
47	MICAELA MACHIGUA	X				X	
48	VIENA DUEÑA	X				X	

Olanchito, Yoro, Honduras, C.A							
Proyecto Focal: Plan de Desarrollo Municipal con Enfoque en Ordenamiento Territorial							
El Cartón							
# De Vivienda según Mapa Censal	Jefe De Familia	Vivienda			Estado De La Vivienda		
		Ocupado	Desocupado	Edificio; Publico, Negocio, Otro	B	R	M
1	TOMAS GARCIA RAMIREZ	X					X
2	MILEXI LIDABEL ANTUNEZ CALDERON	X					X

Olanchito, Yoro, Honduras, C.A							
Proyecto Focal: Plan de Desarrollo Municipal con Enfoque en Ordenamiento Territorial							
Quebrada Plana Abajo							
# De Vivienda según Mapa Censal	Jefe De Familia	Vivienda			Estado De La Vivienda		
		Ocupado	Desocupado	Edificio; Publico, Negocio, Otro	B	R	M
1	NILDA CRICELDA GARCIA	X				X	
2	JEREMIAS LOPEZ	X				X	
3	JULIA REYES	X					X
4	SARA ONEIDA DIAZ	X				X	
5	EMILIO LOPEZ	X				X	
6	JUAN SANTOS GUARDADO	X				X	
7	GLORIA ONDINA DUBON CERRANO	X					X
8	ROSA BELINDA MARTINEZ	X					
9	MARIA CANDIDA RAMOS	X				X	
10	CARLA PATRICIA PEREZ	X				X	
11	LAURENTINO DUBON	X				X	
12	PEDRO ALONZO ABREGO						X
13	GLORIA LORENA FUNEZ						X
14	MARIA GUADALUPE RAMOS						X

15	ALICIA CARBAJAL					X	

Olanchito, Yoro, Honduras, C.A							
Proyecto Focal: Plan de Desarrollo Municipal con Enfoque en Ordenamiento Territorial							
Carbonera							
# De Vivienda según Mapa Censal	Jefe De Familia	Vivienda			Estado De La Vivienda		
		Ocupado	Desocupado	Edificio; Publico, Negocio, Otro	B	R	M
1	VERTA JULA GUILLEN	X					X
2	INGRID ARTEAGA	X					X
3	RINA ARTEAGA	X					X
4	MARIO MARTINEZ	X					X
5	RICCY MADRID	X				X	
6	RICCY MABEL MARTINEZ	X					X
7	JOSE ELIAS CRUZ	X				X	
8	ALFREDO MADRID	X					X
9	AURELIO ARTEAGA	X			X		
10	SANDRA LILIANA SOTO	X				X	
11	JENELI MELSSA MARTINEZ	X				X	
12	JENELI MELISSA MARTINEZ	X				X	
13	SANTOS EDILBERTO MRTINEZ	X				X	
14	JUANA PAMELA ARTEAGA	X					X

15	JOSE ANTONIO NUÑEZ	X					X
16	ALBA LUCIA CRUZ	X				X	
17	BLANCA LIDIA SOTO	X					X
18	ADELMO ENRRIQUE CRUZ	X				X	
19	MARVIN ANTONIO CRUZ	X				X	
20	ELMER DARIO CRUZ	X					X
21	SECUNDINO CRUZ	X					X
22	JUANA FRANCISCA MARTINEZ	X					X
23	SELMA SUYAPA MARTINEZ	X					X
24	CARMEN CONCEPCION CABAÑAS	X					X
25	OMAR ISAIR CRUZ	X				X	
26	JOSE FELIX SOTO					X	
27	OSCAR ROLANDO CABAÑAS	X				X	
28	SANTOS CANDIDA MARTINEZ LOPEZ	X				X	
29	NOLVIA RUTILA	X				X	
30	EVA YOLANI SOTO	X				X	
31	MARLA ISABEL SOTO	X				X	

Olanchito, Yoro, Honduras, C.A							
Proyecto Focal: Plan de Desarrollo Municipal con Enfoque en Ordenamiento Territorial							
San Patricio							
# De Vivienda según Mapa Censal	Jefe De Familia	Vivienda			Estado De La Vivienda		
		Ocupado	Desocupado	Edificio; Publico, Negocio, Otro	B	R	M
1	SANTA ESPERANZA RAMOS	X					X
2	OSMAN FAJARDO	X				X	
3	REYNA MARGARITA GEORGE	X					X
4	ELENA MIGDALIA CANO	X				X	
5	JOSE ORLANDO HERNANDEZ LOZANO	X				X	
6	SUSANA HERNANDEZ	X					X
7	ELVIN JESUS ARTEAGA REGULAR	X					X
8	WENDY MALGARITA SAVILLON	X					X
9	MARY OCHOA REGULAR	X				X	
10	MARICELA HERNANDEZ	X				X	
11	LECCI VEATRIS CRUZ HERNANDEZ	X				X	

12	ANTONIA MIRTALA DIA						X
13	DEYSI AYALA					X	
14	NOLVIA ELENA CASTRO						X
15	CECILIA ARTEAGA						X
16	ELMER RAMON SAVILLON					X	
17	SANTO MARGARITA HERNANDEZ					X	
18	DEIRA CANO					X	
19	CLAUDIA CAROLINA NAVARRO						X
20	MARLON ALBERTO HERNANDEZ						X
21	ROSENDA LOZANO						X
22	RAMON DARIO ESTRADA						X
23	TITO REYNEIRIO CRUZ HERNANDEZ						X

Olanchito, Yoro, Honduras, C.A							
Proyecto Focal: Plan de Desarrollo Municipal con Enfoque en Ordenamiento Territorial							
Las Flores del Oeste							
# De Vivienda según Mapa Censal	Jefe De Familia	Vivienda			Estado De La Vivienda		
		Ocupado	Desocupado	Edificio; Publico, Negocio, Otro	B	R	M
1	MARIA MAGDALENA CHIRINO	X					X
2	ADA ORELLANA	X					X
3	MARIA ESPAÑA	X				X	

4	MARTHA NECTALINA LOPEZ	X				X	
5	ARGENTINA MORALES	X				X	
6	MARLEN SUYAPA CASTRO	X				X	
7	ELVIN LOZANO	X				X	
8	WUALTER ORELLANA	X					X
9	FRANCISCA REYES DE DUEÑA	X					X
10	TOMASA ESTELA AGUILAR	X					X
11	MARI MARTINEZ	X				X	
12	MARI CONSUELO ESTRADA						X
13	OLGA BULNE					X	
14	HERMINIO FLORES						X
15	LUCILA VELAZQUE						X

Olanchito, Yoro, Honduras, C.A							
Proyecto Focal: Plan de Desarrollo Municipal con Enfoque en Ordenamiento Territorial							
San Marco							
# De Vivienda según Mapa Censal	Jefe De Familia	Vivienda			Estado De La Vivienda		
		Ocupado	Desocupado	Edificio; Publico, Negocio, Otro	B	R	M
1	OSCAR ALEXANDER DUEÑA	X					X
2	MARY LEONDINA HERNANDEZ	X			X		
3	CLAUDIA IVETH GARCIA	X					X
4	MIRIAN MANUELA MEJIA	X					X

5	JUAN FRANCISCO RODRIGUEZ	X				X	
6	JOSE AVELINO ARTEAGA	X				X	
7	ELIZA RODRIGUEZ	X				X	
8	PAULA CONCEPCION MRTINEZ	X				X	
9	EDGAR GARCIAS	X			X		
10	ONDINA MARTINEZ	X					X
11	BEATRIS OSEGUERA	X				X	
12	RICCY GEORHINA RODRIGUEZ	X				X	
13	JOSE TAFAEL NAVARRO	X					X
14	ROSA ESPERANZA MARTINEZ	X				X	
15	JUANA VICTORIA MARTINEZ	X					X
16	JOSE ROBERTO URBINA	X					X
17	MILEYDI OCHOA	X				X	
18	ERICA RODRIGUEZ	X				X	
19	INGRID YESSENIA NUÑES MADRID	X			X		
20	RAQUEL ROSALES ROSAES	X					X
21	ANTONIA MARIA ARTEAGA	X			X		
22	PAULA HERNANDEZ	X					X
23	YENI LOURDE ARTEAGA	X				X	
24	SANTA JOSEFA OCHOA	X					X
25	ROSA IVEL GALEA DUEÑA	X					X
26	MARLEN GABRIELA MEJIA HERNANDEZ	X					X
27	MARIANA ESPINOSA RIOS	X					X

28	MARY MEJIA	X			X		
29	YANINA ROMERO	X			X		
30	DUBLAS ERNESTO GARCIA	X				X	
31	GLORIA NUÑEZ	X				X	
32	NANCI MOYA	X				X	
33	ELIO RODRIGUEZ	X				X	
34	GERARDO ESPERANZA OCHOA	X					X
35	FILIMON ALBUNI NAVARRO	X					X
36	DIONICIO URBINA	X				X	
37	OSCAR ORLANDO RODRIGUEZ	X					X
38	CLADIS QUESADA	X					X
39	NOEMY FLORES FLORES	X				X	
40	BLANCA SUSANA ARTEAGA	X					X
41	LIGIA CASTRO	X				X	
42	SAIDA ESPERANZA NUÑEZ	X					
43	MARIA LUISA ROMERO	X					X
44	JUAN RAMON GARCIA	X					X
45	TULIO RENE URBINA RIVERA	X					X
46	MARIA ROSARIO SOTO	X					X
47	BLANCA CELINA CRUZ	X			X		
48	DIGNA URBINA				X		

Olanchito, Yoro, Honduras, C.A
Proyecto Focal: Plan de Desarrollo Municipal con Enfoque en Ordenamiento Territorial
Hacienda Guallavia

# De Vivienda según Mapa Censal	Jefe De Familia	Vivienda			Estado De La Vivienda		
		Ocupado	Desocupado	Edificio; Publico, Negocio, Otro	B	R	M
1	WILMER BANEGA	X					X

Olanchito, Yoro, Honduras, C.A							
Proyecto Focal: Plan de Desarrollo Municipal con Enfoque en Ordenamiento Territorial							
Hacienda Catarino							
# De Vivienda según Mapa Censal	Jefe De Familia	Vivienda			Estado De La Vivienda		
		Ocupado	Desocupado	Edificio; Publico, Negocio, Otro	B	R	M
1	MIRIAN RODRIGUE	X					X

Olanchito, Yoro, Honduras, C.A							
Proyecto Focal: Plan de Desarrollo Municipal con Enfoque en Ordenamiento Territorial							
# De Vivienda según Mapa Censal	Jefe De Familia	Vivienda			Estado De La Vivienda		
		Ocupado	Desocupado	Edificio; Publico, Negocio, Otro	B	R	M
1	TANIA ARTEAGA	X					X

Olanchito, Yoro, Honduras, C.A							
Proyecto Focal: Plan de Desarrollo Municipal con Enfoque en Ordenamiento Territorial							
Hacienda San Félix							
# De Vivienda según Mapa Censal	Jefe De Familia	Vivienda			Estado De La Vivienda		
		Ocupado	Desocupado	Edificio; Publico, Negocio, Otro	B	R	M
1	CARMEN ALEJANDRINA RIVERA VESQUEZ	X				X	
2	SILVIA ELIZABETH RIVERA VASQUEZ	X				X	

Olanchito, Yoro, Honduras, C.A			
Proyecto Focal: Plan de Desarrollo Municipal con Enfoque en Ordenamiento Territorial			
Caldera			
	Jefe De Familia	Vivienda	Estado De La Vivienda

# De Vivienda según Mapa Censal		Ocupado	Desocupado	Edificio; Publico, Negocio, Otro	B	R	M
1	ANASTACIO ARTEAGA	X					X
2	MARGARITA BONILLA CASTRO	X				X	
3	REIBI SAUL MURILLO	X					X
4	JUAN ALONZO MARTINEZ	X					X
5	MARTA MARISELA NAVARRO	X				X	
6	ROSA OCHOA	X					X
7	MARGARITO OCHOA	X					X
8	MARIBEL VALLECILLO	X					X
9	OSMAN MURILLO	X					X
10	MANUEL MURILLO	X				X	
11	ENNA SOFIA URBINA	X					X
12	MARIO MURILLO						X
13	MIRIAN ELIZABETH ALMENDARES						X
14	ROSA CRISTINA CONTRERA						X
15	SARAHI LISETH ARTEAGA					X	
16	EDUIN SAMIR SOTO CONTRERA					X	
17	JUAN ALONZO MURILLO						X
18	ANA PAOLA MEDINA						X
19	LUIS ALBERTO VALLECILLO						X
20	MARIA DEL CARMEN VASQUEZ						X
21	WILSON JAVIER ALMENDAREZ						X

22	VICTOR MANUEL MURILLO						X
23	JUANA ELA MARTINEZ					X	
24	JOSE LEONARDO QUEZADA						X
25	JOSE ALBERTO BARAHONA						X
26	RAMON WUALBERTO ULLOA PADILLA						X
27	ROSARIO QUESADA						X
28	JOSEFA ALEYDA CRUZ						X
29	SIRIA QUEZADA						X
30	GERSON MURILLO					X	
31	FRANSISCA MURILLO					X	
32	MIGUEL MURILLO						X
33	MARCO MURILLO						X
34	CARLOS MURRILLO						X
35	GUILLERMINA MADRID						X
36	JORGE OMAR MEDINA						X
37	SUNILDA CONTRERA				X		

Olanchito, Yoro, Honduras, C.A							
Proyecto Focal: Plan de Desarrollo Municipal con Enfoque en Ordenamiento Territorial							
La Culata y Puerto Rico							
# De Vivienda según Mapa Censal	Jefe De Familia	Vivienda			Estado De La Vivienda		
		Ocupado	Desocupado	Edificio; Publico, Negocio, Otro	B	R	M

1	KARLA INÉS MARTÍNEZ MURILLO	X					X
2	ROSA AMELIA VÁSQUEZ	X					X
3	CARMEN PALACIOS	X					X
4	ANTONIO PALACIOS	X					X
5	DELMI ODELIZA LOPEZ	X					X
6	GLADIS SUYAPA SALAS	X				X	
7	FREDY ENRIQUE PALACIO	X				X	
8	PEDRO ANTONIO PALACIOS	X					X
9	DIGNA MARGARITA CRUZ	X				X	
10	JUAN MANUEL PALACIO	X					X
11	HILDA HERNADEZ	X				X	
12	OLIBIA ANGELINA SALAS	X					X
13	SEIRA PALACIOS	X					X
14	MIRNA CRUZ	X				X	
15	BERNARDINO NAVARRETE	X					X
16	JOSE CELESTINO MATUTE	X				X	
17	JOSE SEVILLO	X				X	
18	IRMA YOLANDA AVILA	X					X
19	ALMA AZUCENA GONZALES	X				X	
20	OMAR DARIO CRUZ	X					X
21	PEDRO ENRIQUE PUERTO	X				X	
22	DIANA FRANCISCA	X			X		
23	GLEMDI MARIBEL MADRID	X				X	
24	OLVIN SELESTINO CRUZ	X					X
25	LESBIA CRUZ	X					X

26	MARIA CONCEPCION TORRES	X					X
27	AILIN YULISA MATUTE	X				X	
28	GLENIS MARIBEL MADRID	X				X	
29	ELMER CRUZ	X					X
30	JONY DARIO CRUZ	X				X	
31	MARTA CRUZ	X			X		
32	DIANA FRANCISCA QUESADA	X					X
33	JUANBLAS CRUZ	X				X	
34	ELSI MARLENI CRUZ					X	

Olanchito, Yoro, Honduras, C.A							
Proyecto Focal: Plan de Desarrollo Municipal con Enfoque en Ordenamiento Territorial							
TEJERA							
# De Vivienda según Mapa Censal	Jefe De Familia	Vivienda			Estado De La Vivienda		
		Ocupado	Desocupado	Edificio; Publico, Negocio, Otro	B	R	M
1	JAVIER BUSTILLO ROSALES	X			X		
2	JUANA MARINA TROCHEZ	X				X	
3	JULIA ANTONIA PALACIOS	X					X
4	CANDIDA MARTINEZ	X					X
5	HECTOR VALLECILLO	X			X		
6	ANA MARIA LOZANO	X			X		
7	WILMER LEONEL ROSALES	X				X	
8	KARLA MARIA VALLECILLO	X				X	

9	DIGNA ELOISA PERALTA	X					X
10	JORGE LOZANO	X				X	
11	ALMA MARTINEZ	X				X	
12	CESAR DUARTE	X				X	
13	ANSELMO MARTINEZ	X				X	

Olanchito, Yoro, Honduras, C.A							
Proyecto Focal: Plan de Desarrollo Municipal con Enfoque en Ordenamiento Territorial							
TEJERA							
# De Vivienda según Mapa Censal	Jefe De Familia	Vivienda			Estado De La Vivienda		
		Ocupado	Desocupado	Edificio; Publico, Negocio, Otro	B	R	M
14	GRACIELA NAVARRO	X				X	
15	KATHY ALFREDINA ROMERO	X					X
16	VICTORIA BUSTILLO	X				X	
17	LIDIA SANDOVAL	X					X
18	YESSI MELENDEZ	X				X	
19	CENIA MARTINEZ	X			X		
20	JOSE MARTINEZ	X			X		

21	REYNA DUARTE	X				X	
22	GLORIA ROSALES	X				X	
23	ALEJANDRA ALMENDRES	X			X		
24	SELVIN MARTINEZ	X			X		
25	TITO ELIAS MARTINEZ	X			X		

Olanchito, Yoro, Honduras, C.A							
Proyecto Focal: Plan de Desarrollo Municipal con Enfoque en Ordenamiento Territorial							
TEJERA							
# De Vivienda según Mapa Censal	Jefe De Familia	Vivienda			Estado De La Vivienda		
		Ocupado	Desocupado	Edificio; Publico, Negocio, Otro	B	R	M
26	ANGEL SAUL PALACIOS	X			X		
27	MARIA EERAZO PEREZ	X					X
28	MARTINYOBANI TYROCHEZ	X			X		
29	ALBA LIZET MARTINEZ	X					X
30	NELMY POSAS	X					X
31	SELVIN LOPEZ	X				X	
32	SIRIA ROSALES	X			X		
33	NOLVIA MARIA ROSALES	X			X		

34	FRANKLIN MANUEL ROSALES	X				X	
35	JOSE REYES	X				X	
36	ALBA LUZ MARTINEZ	X				X	
37	ROSA ROMERO	X			X		
38	NOLVIA ROSALES	X				X	
39	FRANCISCO FLETE	X				X	
40	COCEPCION ROMERO	X				X	

Olanchito, Yoro, Honduras, C.A							
Proyecto Focal: Plan de Desarrollo Municipal con Enfoque en Ordenamiento Territorial							
TEJERA							
# De Vivienda según Mapa Censal	Jefe De Familia	Vivienda			Estado De La Vivienda		
		Ocupado	Desocupado	Edificio; Publico, Negocio, Otro	B	R	M
41	FAUTINO ROSALES	X			X		
42	KEILA SALGADO	X			X		
43	ANA TROCHE	X				X	
44	ANGELA VALLECILLO	X			X		
45	ISABEL TROCHE	X				X	
46	BEATRIZ ROSALES	X					X
47	JUANA TROCHE	X			X		
48	LIDIA QUEZADA TROCHE	X				X	

49	MARIA ARMIJO	X					X
50	MARIXA RUVI	X				X	
51	RAMON DUEÑAS	X					X
52	ELIA MARINA NAVARRO	X					X
53	SOCHY ROSALES	X				X	
54	LUZ TROCHEZ	X				X	
55	GRISSEL POSAS	X					X

Olanchito, Yoro, Honduras, C.A							
Proyecto Focal: Plan de Desarrollo Municipal con Enfoque en Ordenamiento Territorial							
TEJERA							
# De Vivienda según Mapa Censal	Jefe De Familia	Vivienda			Estado De La Vivienda		
		Ocupado	Desocupado	Edificio; Publico, Negocio, Otro	B	R	M
56	DIGNA MARTINEZ	X			X		
57	ARMANDO VIDAL MARTINEZ	X				X	
58	FEDELINA BEATRIZ VALLECILLO	X			X		
59	SELMY ODALIZ TROCHEZ	X			X		
60	NUVIA MARITHSA PUERTO	X			X		
61	OSIRIS ROSMERI OSEGUERA	X			X		

62	LEONEL RODRIGUEZ	X				X	
63	SELVIA JORGELINA MARTINEZ	X				X	
64	LIDIA CATALINA CANTA	X				X	
65	MARLENA SUYAPA SOTO	X			X		
66	MIRNA LOPEZ	X			X		
67	GLADI ESTHER ROSALES	X			X		
68	ARTURO RAUDALES	X					X
69	JUANI GABRIELA SALGADO	X			X		
70	DOLORES ISABEL TROCHEZ	X					X

Olanchito, Yoro, Honduras, C.A							
Proyecto Focal: Plan de Desarrollo Municipal con Enfoque en Ordenamiento Territorial							
TEJERA							
# De Vivienda según Mapa Censal	Jefe De Familia	Vivienda			Estado De La Vivienda		
		Ocupado	Desocupado	Edificio; Publico, Negocio, Otro	B	R	M
71	LEDIS MARTINEZ	X				X	
72	GUADALUPE DURAN	X			X		
73	ALBA ELOINA TROCHEZ	X				X	
74	ROSA MIGDALIA MATUTE	X					X
75	KAREN YULISA ALMENDARES	X					X
76	MARIO ANTONIO VILLEDA	X			X		
77	DELFIN ROSALES	X			X		
78	CAMILO EDUARDO	X				X	

79	NANCY MARTINEZ	X			X		
80	MARA DELIA PEREZ	X				X	
81	DELMA DORIS DIAZ	X				X	
82	LILIAN SUYAPA MUNGUIA	X				X	
83	GABY BALLECILLO	X					X
84	JOSE ANTONIO RAMERO	X					X
85	NORMA EBELINA ROSALES	X				X	

Olanchito, Yoro, Honduras, C.A							
Proyecto Focal: Plan de Desarrollo Municipal con Enfoque en Ordenamiento Territorial							
TEJERA							
# De Vivienda según Mapa Censal	Jefe De Familia	Vivienda			Estado De La Vivienda		
		Ocupado	Desocupado	Edificio; Publico, Negocio, Otro	B	R	M
86	MARINA VALLECILLO	X			X		
87	MARIO ROBERTO VALLECILLO	X				X	
88	THOMASA SANTOS	X				X	
89	CRISTINA MARTINEZ	X			X		
90	SINILDA FUENTE	X				X	
91	SANDRA MARTINEZ	X			X		
92	ISABEL QUEZADA	X				X	
93	ANGELA ROSALES	X			X		

94	MARITZA MARTINEZ	X				X	
95	SANTO RUVI	X			X		
96	ESTELA MARTINEZ	X					X
97	MARI ISABEL VALLECILLO	X				X	

Olanchito, Yoro, Honduras, C.A							
Proyecto Focal: Plan de Desarrollo Municipal con Enfoque en Ordenamiento Territorial							
ALDEA DE PERRITOS							
# De Vivienda según Mapa Censal	Jefe De Familia	Vivienda			Estado De La Vivienda		
		Ocupado	Desocupado	Edificio; Publico, Negocio, Otro	B	R	M
1	BLAS ANTONIO NUÑEZ	X				X	
2	SIRIA MARLENE ORELLANA	X				X	
3	MARI DEL CARMEN DIAZ	X			X		
4	BELINDA NAVARRO	X				X	
5	MARIA DEL CARMEN MATUTE	X				X	
6	GLADIS DIAZ	X					X
7	MERSES MENALIA NUÑEZ	X				X	
8	DELMI ESTELA LOPEZ	X					X

9	ELBA YESENIA CRUZ	X				X	
10	NORMA SALAS	X			X		
11	MARIA FRANCISCA ROMERO	X				X	
12	ELVIN RAFAEL BAQUEDANO	X					X
13	FRANCICO NAVARRO	X				X	
14	ELSI LILIANA MARTINEZ	X			X		
15	ANA LUISA SOTO	X				X	

Olanchito, Yoro, Honduras, C.A							
Proyecto Focal: Plan de Desarrollo Municipal con Enfoque en Ordenamiento Territorial							
ALDEA DE PERRITOS							
# De Vivienda según Mapa Censal	Jefe De Familia	Vivienda			Estado De La Vivienda		
		Ocupado	Desocupado	Edificio; Publico, Negocio, Otro	B	R	M
16	FLOR YESSENIA CANO	X					X
17	MARIA DOMINGO MARTINEZ	X					X
18	DEISI YUDIRA MARTINEZ	X				X	
19	JOSE VALERIANO	X			X		
20	REINA ISABEL ROMERO	X			X		
21	SARA LINDA QUEZADA	X					X
22	MARIA ARMIJO	X				X	

23	OLGA MEJIA	X					X
24	DEISI ARIANA MARTINEZ	X					X
25	VICENTE HERRERA MARTINEZ	X					X
26	NILBIA EBARISTA MEJIA	X			X		
27	MARTA PATRICIA ROMERO	X			X		
28	LUZ MARINA AQUINO	X				X	
29	JOSE FRANCISC0 CHIRINOS	X				X	
30	GINA ROSALES	X				X	

Olanchito, Yoro, Honduras, C.A							
Proyecto Focal: Plan de Desarrollo Municipal con Enfoque en Ordenamiento Territorial							
NERONES							
# De Vivienda según Mapa Censal	Jefe De Familia	Vivienda			Estado De La Vivienda		
		Ocupado	Desocupado	Edificio; Publico, Negocio, Otro	B	R	M
1	HERNAN MENDEZ	X			X		
2	YHONY JAVIER SANCHEZ	X			X		
3	CARLA XIOMARA CARDONA	X					X
4	NIVIDA BUSTILLO	X				X	
5	KENIA MONTOYA	X			X		
6	WALTER HERRERA	X				X	

7	DARIO ARMIJO	X				X	
8	CARMEN AVILA	X					X
9	YOHANA MELIXA MARTINEZ	X			X		
10	MARITZA RUIZ	X			X		
11	RUFINO RODRIGUEZ	X					X
12	ALMA PUERTO	X			X		
13	MARIA GUADALUPE REYES	X				X	
14	CESAR MUNGUIA	X				X	
15	LENNY YANETH FIGUEROA	X				X	

Olanchito, Yoro, Honduras, C.A							
Proyecto Focal: Plan de Desarrollo Municipal con Enfoque en Ordenamiento Territorial							
NERONES							
# De Vivienda según Mapa Censal	Jefe De Familia	Vivienda			Estado De La Vivienda		
		Ocupado	Desocupado	Edificio; Publico, Negocio, Otro	B	R	M
16	JUSTINA MURILLO	X				X	
17	ROSA MARIA MARTINEZ	X				X	
18	MARINA MARTINEZ	X				X	
19	RONY DEL ARCA	X				X	
20	HECTOR DEL ARCA	X			X		

21	JUANA ALMENDARES	X				X	
22	LEONELA OCHOA	X				X	
23	GLENYS ACOSTA	X				X	
24	ANGELA RODRIGUEZ	X				X	
25	CAMILO GARCIA	X				X	
26	SANTOS CAMILO BANEGAS	X			X		
27	WILFREDO BANEGAS	X				X	
28	SILVIA ORTEGA	X			X		
29	CANDIDA ROSA ACOSTA	X				X	
30	THELMA ARACELY VARGAS	X				X	

Olanchito, Yoro, Honduras, C.A							
Proyecto Focal: Plan de Desarrollo Municipal con Enfoque en Ordenamiento Territorial							
NERONES							
# De Vivienda según Mapa Censal	Jefe De Familia	Vivienda			Estado De La Vivienda		
		Ocupado	Desocupado	Edificio; Publico, Negocio, Otro	B	R	M
31	DEYSI VARGAS	X			X		
32	EMERITA PRISILA TROCHEZ	X					X
33	RONAL FIGUEROA	X			X		
34	MIRNA PAZ	X			X		
35	CALIXTO OCHOA	X			X		

36	IRIS MARTINEZ	X			X		
37	ROSA MARIA MOYA	X			X		
38	JOSSER JABIER FIGUEROA	X			X		
39	LILIA PATRICIA LOPEZ	X			X		
40	YOSELIN ORTIZ	X			X		
41	ROJER ROLANDO REYES	X			X		
42	DENIS FRANCISCO HERNANDEZ	X				X	
43	WENDY HERAZO	X			X		
44	ELBA ARGENTINA MARTINEZ	X				X	
45	ELVIN MENDOZA VASGAS	X				X	

Olanchito, Yoro, Honduras, C.A							
Proyecto Focal: Plan de Desarrollo Municipal con Enfoque en Ordenamiento Territorial							
NERONES							
# De Vivienda según Mapa Censal	Jefe De Familia	Vivienda			Estado De La Vivienda		
		Ocupado	Desocupado	Edificio; Publico, Negocio, Otro	B	R	M
46	NICOL VARGAS	X			X		
47	JOSE LINO SUNIGA	X				X	
48	LESLI SOLIS	X				X	
49	REINA MARIA CANO	X			X		
50	OSCAR GERMAN ORTIZ	X				X	

51	NANCIOBANDO	X				X	
52	COSME NUÑEZ	X				X	
53	MARIA DOLORES MARTINEZ	X				X	
54	ANA ADALIA OPRTIZ	X			X		
55	CATIA PAOLA DIAZ	X			X		
56	SANTA VILLAFRANCA	X			X		
57	JOSE AMILCAR TORRES	X			X		
58	NORMA ZAPATA	X				X	
59	DILCIA MERCEDES OSEGUERA	X				X	
60	FRANCISCA BURGOS	X				X	

Olanchito, Yoro, Honduras, C.A							
Proyecto Focal: Plan de Desarrollo Municipal con Enfoque en Ordenamiento Territorial							
NERONES							
# De Vivienda según Mapa Censal	Jefe De Familia	Vivienda			Estado De La Vivienda		
		Ocupado	Desocupado	Edificio; Publico, Negocio, Otro	B	R	M
61	RAFAEL EMILIO BARRIOS	X			X		
62	GREISY ALVAREZ	X				X	
63	ELA RODRIGUEZ	X				X	
64	MICELY URBINA	X				X	
65	NILDIVEL ROSALES	X			X		

66	JOSE EBANKS	X			X		
67	SANTOS ISIDRO CASTRO	X			X		
68	JUAN PABLO DUARTE	X			X		
69	DORIS YOLANI PERAZA	X			X		
70	CLAUDIA MARIA MEJIA	X			X		
71	DUNIA ESCOBAR	X			X		
72	ROSA MARIA REYES	X			X		
73	MARVIN REYES	X				X	
74	SANDRA HERRERA	X					X
75	ANNA ONDINA COLINDRES	X				X	

Olanchito, Yoro, Honduras, C.A							
Proyecto Focal: Plan de Desarrollo Municipal con Enfoque en Ordenamiento Territorial							
NERONES							
# De Vivienda según Mapa Censal	Jefe De Familia	Vivienda			Estado De La Vivienda		
		Ocupado	Desocupado	Edificio; Publico, Negocio, Otro	B	R	M
76	KARLA BANESSA FLORES	X					X
77	DORIA MARIA DIAZ	X				X	
78	LESLY MARINA ROSALES	X			X		
79	FAVIOLA TROCHES	X				X	
80	SELVIN MARTINEZ	X				X	

81	ZENEN DARIO MARTINEZ	X				X	
82	MIRNA CANALES	X				X	
83	JORGE ALBERTO BANEGAS	X			X		
84	DENIA ROSALES	X				X	
85	MARICELA MEDINA	X			X		
86	GLENDI	X				X	
87	NERI PEREZ	X				X	
88	ISABEL URBINA	X			X		
89	KELIN JULISSA RUIZ	X			X		
90	PAOLA VALLADARES MUÑOZ	X			X		

Olanchito, Yoro, Honduras, C.A							
Proyecto Focal: Plan de Desarrollo Municipal con Enfoque en Ordenamiento Territorial							
NERONES							
# De Vivienda según Mapa Censal	Jefe De Familia	Vivienda			Estado De La Vivienda		
		Ocupado	Desocupado	Edificio; Publico, Negocio, Otro	B	R	M
91	MARTA SAMBRANO	X			X		
92	DUNIA REYES	X			X		
93	DUNIA ORTIZ	X			X		
94	LOURDES LORENA ZUNIGA	X			X		
95	OSCAR ANIBAL CALIX	X					X

96	MERCEDES SANDOVAL	X				X	
97	ANA RAMOS	X			X		
98	CLEOTILDE CACERES	X			X		
99	MARIA ARGENTINA CARDONA	X			X		
100	ANGELA ALEIDA BANEGAS	X				X	
101	ANGELA BERNARDA BEJARANO	X				X	
102	CINDY PAMELA ZELAYA	X			X		
103	GERTRUDIS MORALES	X				X	
104	JUAN ANTONIO RAPALO	X				X	
105	IRIS MOLINA	X				X	

Olanchito, Yoro, Honduras, C.A							
Proyecto Focal: Plan de Desarrollo Municipal con Enfoque en Ordenamiento Territorial							
NERONES							
# De Vivienda según Mapa Censal	Jefe De Familia	Vivienda			Estado De La Vivienda		
		Ocupado	Desocupado	Edificio; Publico, Negocio, Otro	B	R	M
106	SANTOS FUNEZ	X				X	
107	ANA DINORA ROSALES	X					X
108	RAMON ELIESER MARTINEZ	X					X
109	SANDRA PATRICIA RAPALO	X					X
110	NOLVIA RIVERA	X				X	

111	ONEIDA GOMEZ	X				X	
112	SARA ROGRIGUEZ	X				X	
113	MARCO TULIO VILLAFRANCA	X				X	
114	OLGA MARINA RODRIGUEZ	X				X	
115	ALBA MENDES	X					X
116	NORMA RAUDALES	X					X
117	MARIA ANTONIA ZELAYA	X				X	
118	ELIZABETH MALDONADO	X			X		
119	MAXIMINO DUEÑAS	X				X	
120	MARIA ROSALES	X				X	

Olanchito, Yoro, Honduras, C.A							
Proyecto Focal: Plan de Desarrollo Municipal con Enfoque en Ordenamiento Territorial							
NERONES							
# De Vivienda según Mapa Censal	Jefe De Familia	Vivienda			Estado De La Vivienda		
		Ocupado	Desocupado	Edificio; Publico, Negocio, Otro	B	R	M
121	ELOISA CONSEPCION ZELAYA	X				X	
122	YURI FOLORES	X			X		
123	GLORIA ELENA ORELLANA	X				X	
124	VERTA LAINES	X				X	
125	ILIANA MARIA CASTRO	X			X		

Olanchito, Yoro, Honduras, C.A							
Proyecto Focal: Plan de Desarrollo Municipal con Enfoque en Ordenamiento Territorial							
QUEDRADA PLANA ARRIBA							
# De Vivienda según Mapa Censal	Jefe De Familia	Vivienda			Estado De La Vivienda		
		Ocupado	Desocupado	Edificio; Publico, Negocio, Otro	B	R	M
1	ELEUTERIO FUNEZ	X				X	
2	OLGA SANCHEZ	X					X
3	MARIA FUNEZ	X				X	
4	BRANDA RAMOS	X					X
5	CARLOS ROBERTO TURECOS	X					X
6	ERLIN PEREZ	X					X
7	JOSE LANDAVERDE	X					X
8	ELMER OMAR LEON	X				X	
9	MANUEL DOMINGO PEREZ	X					X
10	HECTOR AGUSTIN HERNANDEZ	X					X
11	ELVIS RAMOS	X					X
12	JOSE DIAZ	X				X	
13	DENIA CANTOSO	X					X
14	ANSELMO SANTOS MENDEZ	X					X
15	JOSE ANTONIO DIAZ	X					X

Olanchito, Yoro, Honduras, C.A							
Proyecto Focal: Plan de Desarrollo Municipal con Enfoque en Ordenamiento Territorial							
QUEDRADA PLANA ARRIBA							
# De Vivienda según Mapa Censal	Jefe De Familia	Vivienda			Estado De La Vivienda		
		Ocupado	Desocupado	Edificio; Publico, Negocio, Otro	B	R	M
16	GRACELA SANTOS	X					X
17	ARNOL NOEL FUNEZ	X					X
18	DINORA ESPERANZA ESPAÑA	X				X	
19	LAURA ESTER SANTOS	X				X	
20	REYNA ALEJANDRINA SANTOS	X				X	

21	SONIA NOHEMY DIAZ	X				X	
22	ISAIAS MAYORGA	X					X
23	BERLIN PEREZ	X				X	
24	DERLIN PEREZ	X					X
25	HEYDY GONZALES	X					X
26	ELVIN MAYORGA	X				X	
27	MITO MAYORGA	X					X
28	OSVALDO MAYORGA	X					X
29	MARIA PRISCILA GUEBAZA	X					X
30	MARIA GONZALES	X					X

Olanchito, Yoro, Honduras, C.A							
Proyecto Focal: Plan de Desarrollo Municipal con Enfoque en Ordenamiento Territorial							
QUEDRADA PLANA ARRIBA							
# De Vivienda según Mapa Censal	Jefe De Familia	Vivienda			Estado De La Vivienda		
		Ocupado	Desocupado	Edificio; Publico, Negocio, Otro	B	R	M
31	TEODORO BARGAS MILLA	X				X	
32	DELMA YESENIA RAMOS	X				X	
33	KATALINO FUNEZ	X					X
34	ERLIN CONTRERAS	X					X
35	DIONICIO DUBON	X					X

Olanchito, Yoro, Honduras, C.A							
Proyecto Focal: Plan de Desarrollo Municipal con Enfoque en Ordenamiento Territorial							
LUZ Y ESPERANZA							
# De Vivienda según Mapa Censal	Jefe De Familia	Vivienda			Estado De La Vivienda		
		Ocupado	Desocupado	Edificio; Publico, Negocio, Otro	B	R	M
1	SERGIO PALMERA	X				X	
2	REINA CARDONA	X				X	
3	WENDI BURGO	X					X
4	LURBIN SANDOVAL	X			X		

5	EFRAIN ZELAYA	X					X
6	JESUS CARTAJENO	X					X
7	DELIA ESPERANZA ZELAYA	X				X	
8	DAILENI MARCELA GARCIA	X					X
9	DEISI BANEGAS	X			X		
10	GLADIS SANCHEZ	X					X
11	ERICA VANESSA CARDENA	X					X

Olanchito, Yoro, Honduras, C.A							
Proyecto Focal: Plan de Desarrollo Municipal con Enfoque en Ordenamiento Territorial							
LA LAGUNA							
# De Vivienda según Mapa Censal	Jefe De Familia	Vivienda			Estado De La Vivienda		
		Ocupado	Desocupado	Edificio; Publico, Negocio, Otro	B	R	M
1	IDALIA GUEVARA	X					X
2	MANUEL MURCIA	X					X
3	LEDYS MARTINEZ	X					X

Olanchito, Yoro, Honduras, C.A
Proyecto Focal: Plan de Desarrollo Municipal con Enfoque en Ordenamiento Territorial
ALDEA LA FLORIDA

# De Vivienda según Mapa Censal	Jefe De Familia	Vivienda			Estado De La Vivienda		
		Ocupado	Desocupado	Edificio; Publico, Negocio, Otro	B	R	M
1	DELMA ESPERANZA MORALES	X					X
2	JOSE SANTOS GOMEZ	X					X
3	DANIA XIOMARA MORALES	X					X
4	EDA DOLORES MORALES	X					X
5	MARIA JOSEFA QUEZADA	X					X
6	JUAN VICENTE MORALES	X					X
7	SANTOS ANAEL CRUZ	X					X
8	JOSE DANIEL MOLINA	X					X
9	JULIO CRUZ	X					X
10	ANGELA YANIRA CRUZ	X					X
11	GENRRI GERDO VASQUEZ	X					X
12	MARIA DOLORES PALACIOS	X					X
13	AELVIN JAVIER CRUZ	X					X
14	EDELMIN ERIBERTO MEDINA	X					X
15	MARIA TERESA MEDINA	X					X
16	SILVIA SUYAPA ALMENDAREZ						X

Olanchito, Yoro, Honduras, C.A							
Proyecto Focal: Plan de Desarrollo Municipal con Enfoque en Ordenamiento Territorial							
ALDEA LA FLORIDA							
# De Vivienda según Mapa Censal	Jefe De Familia	Vivienda			Estado De La Vivienda		
		Ocupado	Desocupado	Edificio; Publico, Negocio, Otro	B	R	M
1	FREDY HUMBERTO MARTINEZ	X			X		
2	MARITZA RESYES	X					X
3	PAMELA ROMERO	X				X	
4	MARTA PADILLA	X				X	
5	SILVIA SOCORRO DIAZ	X				X	
6	ANA MARIA BUSTILLO	X					X

7	DALILA HERNADEZ	X			X		
8	AMPARO MARTINEZ	X				X	
9	REINALDO CORTEZ	X					X
10	SANTO EVANISTA ORTIZ	X					X
11	MIRIAN TORREZ	X			X		
12	ELSA YOLANY TORREZ	X			X		
13	BETY JUANA DUARTE	X				X	
14	XIDALIA DEL CARMEN ROMERO	X				X	
15	TERESA VILLEDA	X				X	
16	MARIA MIRIAN ARAUZA				X		

Olanchito, Yoro, Honduras, C.A							
Proyecto Focal: Plan de Desarrollo Municipal con Enfoque en Ordenamiento Territorial							
El Carril							
# De Vivienda según Mapa Censal	Jefe De Familia	Vivienda			Estado De La Vivienda		
		Ocupado	Desocupado	Edificio; Publico, Negocio, Otro	B	R	M
1	SANTOS ORLANDO FIGUEROA	X					X
2	YOLANDA GÁLEAS	X				X	
3	MARÍA CRISTINA PALACIOS	X				X	
4	SOFÍA PÉREZ	X					X
5	INÉS EUCEDA	X				X	

6	LILIANA MARÍA MACHIGUA	X					X
7	EVANGELISTA MARTÍNEZ	X				X	
8	VILMA YOLANDA VILLAFRANCA	X			X		
9	DUNIA PAVÓN	X					X
10	LIXI DÍAZ	X			X		
11	MARÍA DE LOS SANTOS ARMIJO	X				X	

Olanchito, Yoro, Honduras, C.A							
Proyecto Focal: Plan de Desarrollo Municipal con Enfoque en Ordenamiento Territorial							
El Carril							
# De Vivienda según Mapa Censal	Jefe De Familia	Vivienda			Estado De La Vivienda		
		Ocupado	Desocupado	Edificio; Publico, Negocio, Otro	B	R	M
12	JUANA RAMONA CRUZ	X					X
13	MIRIAN YANETH REYES	X					X
14	LUDIN ISAÍ MÉNDEZ	X					X
15	REINA MARINA FÚNEZ	X				X	
16	YELFINA ORELLANA	X				X	
17	EVELIA TORRES	X					X

18	JUANA ELSY ZAPATA	X			X		
19	JULIA ELIZABETH VARGAS	X				X	
20	TONI PUERTO	X			X		
21	MARCOS ANTONIO LÓPEZ	X			X		
22	ROSA RODRÍGUEZ	X					X

Olanchito, Yoro, Honduras, C.A							
Proyecto Focal: Plan de Desarrollo Municipal con Enfoque en Ordenamiento Territorial							
El Carril							
# De Vivienda según Mapa Censal	Jefe De Familia	Vivienda			Estado De La Vivienda		
		Ocupado	Desocupado	Edificio; Publico, Negocio, Otro	B	R	M
23	CINTIA GABRIELA CÁRCAMO	X			X		
24	SANTOS DÍAZ	X			X		
25	YESENIA LOPEZ	X			X		
26	JULIA NAVARRO	X			X		
27	BRAYAN RODRIGUEZ	X				X	
28	WENDY DUARTE	X				X	

29	IRIS YOLANDA	X				X	
30	DILCIA LORENA ORTIZ	X				X	
31	VELIA DEL CARMEN MURILLO	X			X		
32	GENESYS CARDOZA	X			X		
33	ANGEL ESCOBAR	X					X

Olanchito, Yoro, Honduras, C.A							
Proyecto Focal: Plan de Desarrollo Municipal con Enfoque en Ordenamiento Territorial							
El Carril							
# De Vivienda según Mapa Censal	Jefe De Familia	Vivienda			Estado De La Vivienda		
		Ocupado	Desocupado	Edificio; Publico, Negocio, Otro	B	R	M
34	OSCAR NAVARRO	X					X
35	WENDY CARBAJAL	X			X		
36	PAULA PEREZ	X				X	
37	TERESA TARVEZ FAJARDO	X			X		
38	KARLA PATRICIA ROJAS	X			X		
39	CARLOS MENDEZ	X				X	

40	MARIA TERESA MASIAS	X			X		
41	JOSE ROZA MARTINEZ	X					X
42	LETICIA YAMILETH GONZALES	X					X
43	AURA CRUZ NUÑEZ	X					X
44	JOSE ROBERTO ALFARO	X				X	

Olanchito, Yoro, Honduras, C.A							
Proyecto Focal: Plan de Desarrollo Municipal con Enfoque en Ordenamiento Territorial							
El Carril							
# De Vivienda según Mapa Censal	Jefe De Familia	Vivienda			Estado De La Vivienda		
		Ocupado	Desocupado	Edificio; Publico, Negocio, Otro	B	R	M
45	NORMA MARINA ROMERO	X					X
46	ALMA LUZ HERNANDEZ	X					X
47	PLACIDO PEREZ VASQUEZ	X					X
48	MARYURI ISABEL PEREZ	X			X		
49	CLEMENCIA URBINA	X				X	

50	ELVIA HERNANDEZ	X			X		
51	JULIA ZELAYA	X					X
52	ELSY ANTUNEZ	X					X
53	WILL REYES	X				X	
54	VIVIAN REYES	X				X	
55	YOSELIN REYES	X					X

Olanchito, Yoro, Honduras, C.A							
Proyecto Focal: Plan de Desarrollo Municipal con Enfoque en Ordenamiento Territorial							
El Carril							
# De Vivienda según Mapa Censal	Jefe De Familia	Vivienda			Estado De La Vivienda		
		Ocupado	Desocupado	Edificio; Publico, Negocio, Otro	B	R	M
56	FRANCISCA NUÑEZ	X			X		
57	REINALDO RUIZ	X			X		
58	ARMANDO FUNEZ	X			X		
59	SUYAPA CHACON	X			X		
60	FRANKLIN DIAZ	X				X	
61	DANIA PAGUADA	X			X		
62	EMERITA NAVARRO	X					X

63	KENCY FABIOLA MARTINEZ	X				X	
64	YEFERSON RIVERA	X				X	
65	SINDY TROCHEZ	X					X
66	SANDRA MASIAS	X					X

Olanchito, Yoro, Honduras, C.A							
Proyecto Focal: Plan de Desarrollo Municipal con Enfoque en Ordenamiento Territorial							
El Carril							
# De Vivienda según Mapa Censal	Jefe De Familia	Vivienda			Estado De La Vivienda		
		Ocupado	Desocupado	Edificio; Publico, Negocio, Otro	B	R	M
67	ELSY ESCOBAR	X			X		
68	MARGARITA MARTINEZ	X					X
69	JOSE LOZANO FAJARDO	X					X
70	BENALDINA SANCHEZ	X				X	
71	DIANA ORLANDINA RUIZ	X			X		
72	FATIMA HERNANDEZ	X			X		
73	RAMON EDGARDO TURCIOS	X				X	

74	JORGE TURCIOS	X				X	
75	WENDY ORELLANA	X				X	
76	CANDIDA FUNEZ PEREZ	X				X	
77	PAULA PUERTO	X				X	

Olanchito, Yoro, Honduras, C.A							
Proyecto Focal: Plan de Desarrollo Municipal con Enfoque en Ordenamiento Territorial							
El Carril							
# De Vivienda según Mapa Censal	Jefe De Familia	Vivienda			Estado De La Vivienda		
		Ocupado	Desocupado	Edificio; Publico, Negocio, Otro	B	R	M
78	JUVENTINA URBINA	X				X	
79	MARIA DEL CARMEN ZAPATA	X				X	
80	CLENI LUCILA HERNANDEZ	X					X
81	DELMI FRSELDA AMAYA	X				X	
82	MARIA MARIBEL TORRES	X					X
83	YOLANDA GUARDADO MEJIA	X				X	

84	DILMA ELINA TORRES	X			X		
85	SULMA ROSMERI HERNANDEZ	X			X		
86	ANTONIO ZELAYA	X			X		
87	DAYLIN MURILLO	X				X	
88	MIRIAN SUYAPA CONTRERA	X					X

Olanchito, Yoro, Honduras, C.A							
Proyecto Focal: Plan de Desarrollo Municipal con Enfoque en Ordenamiento Territorial							
El Carril							
# De Vivienda según Mapa Censal	Jefe De Familia	Vivienda			Estado De La Vivienda		
		Ocupado	Desocupado	Edificio; Publico, Negocio, Otro	B	R	M
89	DIGNA CORTEZ	X				X	
90	KEIDI LISETH MARTINEZ	X					X
91	RODRIGO DE JESUS ZELAYA	X					X
92	MIRIAN SOTO	X			X		
93	ELSA ONDINA MENDOZA	X			X		
94	JERSON OMAR DICA	X			X		
95	FILOMENA SANCHEZ FLORES	X			X		

96	DEYSI GUIFARRO	X			X		
97	CELEO ESCOBAR	X			X		
98	JOSE MARIO ESCOBAR	X			X		
99	EDWIN RODRIGUEZ	X			X		

Olanchito, Yoro, Honduras, C.A							
Proyecto Focal: Plan de Desarrollo Municipal con Enfoque en Ordenamiento Territorial							
El Carril							
# De Vivienda según Mapa Censal	Jefe De Familia	Vivienda			Estado De La Vivienda		
		Ocupado	Desocupado	Edificio; Publico, Negocio, Otro	B	R	M
100	RITA ARTEAGA	X				X	
101	MARTIN CARDONA	X				X	
102	MARIA FLOR CARBAJAL	X			X		
103	SARA MARINA ZAPATA	X				X	
104	PAULA VALLECILLO	X				X	
105	MARIA DEL CARMEN GONZALES	X				X	
106	MARIA MARGARITA ARTEAGA	X			X		

107	DARLIN YESSENIA REYES	X				X	
108	OLGA BARDALES	X				X	
109	FRRANCISCO ANDINO	X					X
110	DEYSI ANDINO MURILLO	X				X	

Olanchito, Yoro, Honduras, C.A							
Proyecto Focal: Plan de Desarrollo Municipal con Enfoque en Ordenamiento Territorial							
El Carril							
# De Vivienda según Mapa Censal	Jefe De Familia	Vivienda			Estado De La Vivienda		
		Ocupado	Desocupado	Edificio; Publico, Negocio, Otro	B	R	M
110	GLENIS ARTEAGA	X			X		
111	LUIS ACOSTA	X				X	
112	DOLORES CERRATO	X				X	
113	EDWIN CANTILLANO	X			X		
114	JULIA AMPARO MONTES	X				X	
115	PAULA TROCHEZ	X					X
116	DEMETRIA MALDONADO	X			X		

117	VILMA ELUTERIA CASTRO	X				X	
118	BERNARDINO REYES	X					X
119	MARIA ESTELA REYES	X				X	
120	DORIS BETINA MARTINEZ	X				X	

Olanchito, Yoro, Honduras, C.A							
Proyecto Focal: Plan de Desarrollo Municipal con Enfoque en Ordenamiento Territorial							
El Carril							
# De Vivienda según Mapa Censal	Jefe De Familia	Vivienda			Estado De La Vivienda		
		Ocupado	Desocupado	Edificio; Publico, Negocio, Otro	B	R	M
121	JOSE DE LA CRUZ ORDOÑEZ	X				X	
122	ANA RAMONA FUNEZ	X					X
123	DARIZA CLARIVEL MUNGUIA	X					X
124	PETRONILA SANCHEZ PAVON	X					X
125	ANA NICOLAZA DEL ARCA	X					X

126	WILMER CARCAMO	X			X		
127	ELIA FUNEZ	X					X
128	ELIEZER CRUZ	X					X
129	LUISA TORRES	X					X
130	NIDIA GISELA FLORES	X				X	
131	SINDY DOLINDA	X					X

Olanchito, Yoro, Honduras, C.A							
Proyecto Focal: Plan de Desarrollo Municipal con Enfoque en Ordenamiento Territorial							
El Carril							
# De Vivienda según Mapa Censal	Jefe De Familia	Vivienda			Estado De La Vivienda		
		Ocupado	Desocupado	Edificio; Publico, Negocio, Otro	B	R	M
132	OSIRIS HERNANDEZ	X					X
133	SANTOS HIPOLITA JIFAR	X				X	
134	ROSA YESSENIA TORRES	X			X		
135	CARLOS ROBERTO GUINDER	X			X		
136	ARGELIA RAMOS	X					X

137	CANDIDO JEVENTINA HERNANDEZ	X				X	
138	LEDY YANETH TORRES	X				X	
139	EDA LIDIA PEREZ	X					X
140	TOMASA FUNEZ	X			X		
141	ANGELA TROCHEZ	X			X		
142	MARIA CARDONA	X				X	

Olanchito, Yoro, Honduras, C.A							
Proyecto Focal: Plan de Desarrollo Municipal con Enfoque en Ordenamiento Territorial							
El Carril							
# De Vivienda según Mapa Censal	Jefe De Familia	Vivienda			Estado De La Vivienda		
		Ocupado	Desocupado	Edificio; Publico, Negocio, Otro	B	R	M
143	ANA PEREZ	X					X
144	JUAN JOSE SANTOS	X				X	
145	JUAN ANGEL PEREZ	X				X	
146	LESLY YANETH CABALLERO	X				X	
147	SUYAPA PADILLA	X					X

148	ROBERTO MONTES MEJIA	X					X
149	ALBA SEPEDA	X				X	
150	CAROLINA GALEAS	X					X
151	TEHODORA GOMEZ	X				X	
152	ROSA ALMENZARES	X					X
153	DENISSE DUARTE	X					X

Olanchito, Yoro, Honduras, C.A							
Proyecto Focal: Plan de Desarrollo Municipal con Enfoque en Ordenamiento Territorial							
El Carril							
# De Vivienda según Mapa Censal	Jefe De Familia	Vivienda			Estado De La Vivienda		
		Ocupado	Desocupado	Edificio; Publico, Negocio, Otro	B	R	M
154	YOLANDA PUERTO	X					X
155	INGRID MARTINES	X					X
156	OFILIA ESMERAODA ARTEAGA	X				X	
157	GENESIS PAOLA CONTRERAS	X			X		
158	MARIA PINEDA	X			X		

159	ISADORA DOMINGUEZ	X			X		
160	SOCHI MICHELL REYES	X			X		
161	SERAPIO JOSE ROGRIGUEZ	X					X
162	NOHEMI LIZETH ROGRIGUEZ	X					X
163	RAIMUNDO ORTIZ	X					X
164	MARIA ESTHER FUNEZ	X					X

Olanchito, Yoro, Honduras, C.A							
Proyecto Focal: Plan de Desarrollo Municipal con Enfoque en Ordenamiento Territorial							
El Carril							
# De Vivienda según Mapa Censal	Jefe De Familia	Vivienda			Estado De La Vivienda		
		Ocupado	Desocupado	Edificio; Publico, Negocio, Otro	B	R	M
165	DAMARIS BRISUELOS	X			X		
166	OSLIN URBINA	X				X	
167	NORMA LOPEZ	X			X		
168	NEPTALI ANDRADE	X				X	
169	SERLVIN URBINA	X			X		
170	DANIA ORELLANA	X				X	

171	LIBIA ORELLANA	X				X	
172	CELEO RODRIGUEZ	X				X	
173	MARIA MADRID	X				X	
174	MARTIN HERNANDEZ	X					X
175	HILARIO MURILLO	X				X	

Olanchito, Yoro, Honduras, C.A							
Proyecto Focal: Plan de Desarrollo Municipal con Enfoque en Ordenamiento Territorial							
El Carril							
# De Vivienda según Mapa Censal	Jefe De Familia	Vivienda			Estado De La Vivienda		
		Ocupado	Desocupado	Edificio; Publico, Negocio, Otro	B	R	M
176	JULISSA LOPEZ	X					X
177	MARCOS ALMENDAREZ	X				X	
178	JUAN CARLOS HERNANDEZ	X					X
179	GLENDA MARTINEZ TROCHEZ	X					X
180	KARLA YAELI LOPEZ	X				X	

181	PLACIDO HERNANDEZ	X			X		
182	MARGARITA MONCADA	X			X		
183	MARIA CATALINA FUNEZ	X					X
184	YESSY ZAPATA	X				X	
185	KENIA AZUCENA CARDOZA	X					X
186	YOSELIN MICHEL CORTES	X			X		

Olanchito, Yoro, Honduras, C.A							
Proyecto Focal: Plan de Desarrollo Municipal con Enfoque en Ordenamiento Territorial							
El Carril							
# De Vivienda según Mapa Censal	Jefe De Familia	Vivienda			Estado De La Vivienda		
		Ocupado	Desocupado	Edificio; Publico, Negocio, Otro	B	R	M
187	MARIA TRINIDAD REYES	X					X
188	MARIO LOZANO	X			X		
189	ROSA YADIRA ISAULA	X				X	
190	KATHIA MELISSA VILLAFRANCA	X			X		
191	NELSON MARTINEZ	X			X		
192	ALEXA MARTINEZ	X				X	

193	NEUMAN TORRES	X			X		
194	BETY AZUCENA LOZANO	X				X	
195	EVELIN DANEY VILLAFRANCA	X				X	
196	LEONOR BANEGAS	X				X	
197	CARLOS ROBERTO MEJIA	X				X	

Olanchito, Yoro, Honduras, C.A							
Proyecto Focal: Plan de Desarrollo Municipal con Enfoque en Ordenamiento Territorial							
El Carril							
# De Vivienda según Mapa Censal	Jefe De Familia	Vivienda			Estado De La Vivienda		
		Ocupado	Desocupado	Edificio; Publico, Negocio, Otro	B	R	M
198	FILONILA AVILA	X					X
199	ALBA LUZ VILLAFRANCA	X			X		
200	MICHEL FLORES	X			X		
201	JOSE RODRIGUEZ	X				X	
202	CINTIA GISELLE MASIAS	X			X		
203	SONIA RODRIGUEZ	X					X
204	MARIA CRUZ TURCIOS	X				X	

205	MAIRA DICAN CRUZ	X					X
206	KELIN PAACIOS MARTINEZ	X					X
207	BERTA RODRIGUEZ GONZAKES	X					X
208	CLAUDIA LETICIA RUIZ	X				X	

Olanchito, Yoro, Honduras, C.A							
Proyecto Focal: Plan de Desarrollo Municipal con Enfoque en Ordenamiento Territorial							
El Carril							
# De Vivienda según Mapa Censal	Jefe De Familia	Vivienda			Estado De La Vivienda		
		Ocupado	Desocupado	Edificio; Publico, Negocio, Otro	B	R	M
209	ABELARDO FUNEZ LOPEZ	X					X
210	JORGE ALBERTO CARCAMO	X					X
211	FLOR MARIA CARCAMO	X				X	
212	SINDI ESTEFANY PADILLA	X				X	
213	CARLOS JESUS NUÑEZ	X					X
214	SULMA MAGDALENA VILLAFRANCA	X				X	

215	ENMA ADRIANA MELENDEZ	X				X	
216	ENMA ESPERANZA FUNES	X				X	
217	GUILLERMO MUÑOZ	X					X
218	JOSEFA ACOSTA REYES	X					X
219	MIGUEL ANGEL ROMERO	X				X	

Olanchito, Yoro, Honduras, C.A							
Proyecto Focal: Plan de Desarrollo Municipal con Enfoque en Ordenamiento Territorial							
El Carril							
# De Vivienda según Mapa Censal	Jefe De Familia	Vivienda			Estado De La Vivienda		
		Ocupado	Desocupado	Edificio; Publico, Negocio, Otro	B	R	M
220	ESTANISLAO FUNEZ	X					X
221	CEYLI NUÑEZ	X			X		
222	MARGARITA CARDONA	X			X		
223	EMILSON LIVORIO GUZMAN	X				X	
224	SAIRA PAOLA ALVARADO	X				X	

225	MARTHA VASQUEZ	X					X
226	NORMA EDITH TURCIOS	X					X
227	PETRONA TURCIOS	X				X	
228	OMAR DAGOBERTO HERRERA	X			X		
229	SUYAPA ARTEAGA	X				X	
230	MARIA DEL TRANSITO ZELAYA	X				X	

Olanchito, Yoro, Honduras, C.A							
Proyecto Focal: Plan de Desarrollo Municipal con Enfoque en Ordenamiento Territorial							
El Carril							
# De Vivienda según Mapa Censal	Jefe De Familia	Vivienda			Estado De La Vivienda		
		Ocupado	Desocupado	Edificio; Publico, Negocio, Otro	B	R	M
231	ROSA MARGARITA PUERTO	X				X	
232	LIDIA ELENA MASRTINEZ	X				X	
233	NORA LISTEH GONZALES	X			X		
234	MARTHA ALICIA SEVILLA	X			X		
235	NOLVIA CRISTINA PEREZ	X					X
236	ADALY ORELLANA	X			X		

237	ELIDA ARGENTINA RUIZ	X					X
238	JOEL OAMR MONTES	X				X	
239	JOS FILBERTO MARTINEZ	X					X
240	ELSI MARTINEZ MUNGUIA	X					X
241	MARIA FIGUEROA	X			X		

Olanchito, Yoro, Honduras, C.A							
Proyecto Focal: Plan de Desarrollo Municipal con Enfoque en Ordenamiento Territorial							
El Carril							
# De Vivienda según Mapa Censal	Jefe De Familia	Vivienda			Estado De La Vivienda		
		Ocupado	Desocupado	Edificio; Publico, Negocio, Otro	B	R	M
242	NELIS ONEIDA HERNANDEZ	X					X
243	SARA WALDINA SOLIS	X				X	
244	MIRIAN ELIZABETH FUNEZ	X			X		
245	NIDIA GISELLE MEJIA	X					X
246	CANDIDO ELIGIO ACOSTA	X				X	
247	MARIA ESMERALDA HERNANDEZ	X					X

248	ENNY SUYAPA HERNANDEZ	X			X		
249	KELVIN DANIEL PALACIOS	X			X		
250	NANCY ELENA PEREZ	X					X
251	YULISSA YAMILETH LOPEZ	X				X	
252	NELSIS ANDINO	X					X

Olanchito, Yoro, Honduras, C.A							
Proyecto Focal: Plan de Desarrollo Municipal con Enfoque en Ordenamiento Territorial							
El Carril							
# De Vivienda según Mapa Censal	Jefe De Familia	Vivienda			Estado De La Vivienda		
		Ocupado	Desocupado	Edificio; Publico, Negocio, Otro	B	R	M
253	JUAN MARTINEZ PEREZ	X					X
254	VERONICA URBINA	X					X
255	ROSA MILEYDI PEREZ	X					X
256	YURI YESENIA LOPEZ	X					X
257	ANA MARIELA MARTINEZ	X				X	
258	MARIA ELVIRA CRUZ	X					X
259	OLGA HERNANDEZ	X				X	

260	YOLANDA YANETH LAINEZ	X				X	
261	SUYAPA YESENIA HERNANDEZ	X				X	
262	SANTOS MARTINEZ	X				X	
263	LESLY YANETH FIGUEROA	X					X

Olanchito, Yoro, Honduras, C.A							
Proyecto Focal: Plan de Desarrollo Municipal con Enfoque en Ordenamiento Territorial							
El Carril							
# De Vivienda según Mapa Censal	Jefe De Familia	Vivienda			Estado De La Vivienda		
		Ocupado	Desocupado	Edificio; Publico, Negocio, Otro	B	R	M
264	ERLIN MANUEL CACERES	X					X
265	ILDA CRUZ	X			X		
266	YESSENIA PATRICIA HERNANDEZ	X				X	
267	ADELA BIENVENIDA CORTES	X				X	
268	KARLA MARINA VASQUEZ	X				X	

269	MARIA SOLEDAD HERNANDEZ	X			X		
270	ELSA YOJANA PAVON	X				X	
271	ELSY YANETH MACHIGUA	X				X	
272	NELY MARITZA LOPEZ	X				X	
273	CONSEPCION LOPEZ	X				X	
274	SANDRA EUGENIA LOPEZ	X					X

Olanchito, Yoro, Honduras, C.A							
Proyecto Focal: Plan de Desarrollo Municipal con Enfoque en Ordenamiento Territorial							
El Carril							
# De Vivienda según Mapa Censal	Jefe De Familia	Vivienda			Estado De La Vivienda		
		Ocupado	Desocupado	Edificio; Publico, Negocio, Otro	B	R	M
275	MIRIAN FRANCISCA NAVARRO	X				X	
276	LEONARDO SANTIAGO AGURCIA	X			X		
277	MARIA ELENA LOPEZ	X					X
278	SIRIA LIZETH ZELAYA	X					X
279	DORA MELENDEZ	X					X
280	SINIA LISETH ROSALES	X				X	

281	DELMI AIDE FUNEZ	X					X
282	DINA ISABEL CRUZ	X					X
283	ALMA HERNANDEZ	X			X		
284	LAURA MUNGUIA	X					X
285	MARIA ELENA HERNANDEZ	X					X

Olanchito, Yoro, Honduras, C.A							
Proyecto Focal: Plan de Desarrollo Municipal con Enfoque en Ordenamiento Territorial							
El Carril							
# De Vivienda según Mapa Censal	Jefe De Familia	Vivienda			Estado De La Vivienda		
		Ocupado	Desocupado	Edificio; Publico, Negocio, Otro	B	R	M
286	MARIA PEREZ	X					X
287	CRISTINA PALACIOS	X			X		
288	LEIDI PAOLA VALLECILLO	X			X		
289	RAFAEL TORRES LOPEZ	X					X
290	MIRIAN TORRES	X				X	
291	HILDA ORTIZ	X				X	
292	WILFREDO VELASQUEZ	X					X

293	MERLIN PAOLA COLINDRES	X					X
294	EVANELIS ALMENDARES	X				X	
295	CRISTOBAL FIGUEROA	X				X	
296	MANUEL MARTINEZ	X				X	

Olanchito, Yoro, Honduras, C.A							
Proyecto Focal: Plan de Desarrollo Municipal con Enfoque en Ordenamiento Territorial							
El Carril							
# De Vivienda según Mapa Censal	Jefe De Familia	Vivienda			Estado De La Vivienda		
		Ocupado	Desocupado	Edificio; Publico, Negocio, Otro	B	R	M
297	SINIA CANTILLANO	X				X	
298	JOSE PALACIOS	X				X	
299	RUTH NAJERA	X			X		
300	MARIA LOPEZ	X					X
301	OLGA ESPERANZA ZELAYA	X					X
302	MARTHA GISELA MARTINEZ	X					X

303	DOMITILA MARTINEZ	X					X
304	YENI ESCOBAR	X			X		
305	BERTHA GALVEZ	X					X
306	JOSE IRENA MARTINEZ	X			X		
307	YANETH MELIDA ELIS	X			X		

Olanchito, Yoro, Honduras, C.A							
Proyecto Focal: Plan de Desarrollo Municipal con Enfoque en Ordenamiento Territorial							
El Carril							
# De Vivienda según Mapa Censal	Jefe De Familia	Vivienda			Estado De La Vivienda		
		Ocupado	Desocupado	Edificio; Publico, Negocio, Otro	B	R	M
308	BLANCA RODRIGUEZ	X			X		
309	REINA MARGARITA FUNEZ	X					X
310	JOSE DE JESUS VILLAFRANCA	X					X
311	VICTOR LENIN BURGOS	X					X
312	ESPERANZA GUZMAN	X			X		
313	SANDRA YAMILETH ALMENDARES	X					X

314	HERMINDIA FUNEZ	X					X
315	DARIELA YOJANA NARTINEZ	X			X		
316	EMNA MEJIA	X				X	
317	ELIANA HERNANDEZ	X			X		
318	MILTON URBINA	X				X	

Olanchito, Yoro, Honduras, C.A							
Proyecto Focal: Plan de Desarrollo Municipal con Enfoque en Ordenamiento Territorial							
El Carril							
# De Vivienda según Mapa Censal	Jefe De Familia	Vivienda			Estado De La Vivienda		
		Ocupado	Desocupado	Edificio; Publico, Negocio, Otro	B	R	M
318	DELMY HERNANDEZ	X					X
319	JOSE ANTONIO GALEAS	X					X
320	ALEXIS ZELAYA	X					X
321	MARLA VALECILLO	X				X	
322	ADOLFO LORENZO RAUDALES	X					X
323	DARWIN URBINA	X				X	
324	MARTINA MUNGUIA	X					X

325	DOMITILA FUNEZ	X					X
326	ELIDA HERNANDEZ	X				X	
327	YESSENIA CAROLINA DUEÑAS	X					X
328	SIRIA MARTINEZ	X					X

Olanchito, Yoro, Honduras, C.A							
Proyecto Focal: Plan de Desarrollo Municipal con Enfoque en Ordenamiento Territorial							
El Carril							
# De Vivienda según Mapa Censal	Jefe De Familia	Vivienda			Estado De La Vivienda		
		Ocupado	Desocupado	Edificio; Publico, Negocio, Otro	B	R	M
329	SERGIO ALONZO TORRES	X					X
330	LEXY YADIRA ALMENDARES	X					X
331	NORA LANDAVERDE	X				X	
332	YUMAL SARAHI URBINA	X					X
333	CARMEN ARTEAGA	X				X	
334	DEYSI MERCEDES URBINA	X					X
335	SINDY MABEL CARDONA	X					X

336	REINA ISABEL MATUTE	X					X
337	ALEJANDRINA LOPEZ	X					X
338	JULIA TORRES	X			X		
339	CARLOS SANCHEZ	X					X

Olanchito, Yoro, Honduras, C.A							
Proyecto Focal: Plan de Desarrollo Municipal con Enfoque en Ordenamiento Territorial							
Las Acacias							
# De Vivienda según Mapa Censal	Jefe De Familia	Vivienda			Estado De La Vivienda		
		Ocupado	Desocupado	Edificio; Publico, Negocio, Otro	B	R	M
340	MARLEN FUNEZ	X			X		
341	YELENIA ELIANA DELARCA	X				X	
342	DELVIN MAURICIO HERNANDEZ	X				X	
343	ROSA MACILLAS	X				X	
344	SANDRA MARTINEZ	X				X	
345	ARACELI DOINGUEZ	X			X		
346	EMELINA SANCHEZ	X				X	

347	MIRIAN ARIZA	X				X	
348	JUSIA VILLAFRANCA	X			X		
349	GEIDI VANESSA REYES	X				X	
350	DARIELA ARTEAGA	X				X	

Olanchito, Yoro, Honduras, C.A							
Proyecto Focal: Plan de Desarrollo Municipal con Enfoque en Ordenamiento Territorial							
El Carril							
# De Vivienda según Mapa Censal	Jefe De Familia	Vivienda			Estado De La Vivienda		
		Ocupado	Desocupado	Edificio; Publico, Negocio, Otro	B	R	M
351	JEIDI PAZ	X				X	
352	LEVIS ROMERO	X				X	
353	RAMON MARTINEZ	X					X
354	HILDA FUNEZ	X			X		
355	DORIS RAMOS	X				X	
356	DAYANA PORTILLO	X				X	
357	MARIA VICTORIA RODRIGUEZ	X				X	
358	ISABEL MARTINEZ	X					X

359	YAREILI ALVARADO	X				X	
360	JORGE MARTINEZ	X				X	
361	CLAUDIA MARTINEZ	X			X		

Olanchito, Yoro, Honduras, C.A							
Proyecto Focal: Plan de Desarrollo Municipal con Enfoque en Ordenamiento Territorial							
El Carril							
# De Vivienda según Mapa Censal	Jefe De Familia	Vivienda			Estado De La Vivienda		
		Ocupado	Desocupado	Edificio; Publico, Negocio, Otro	B	R	M
362	JOSEFINA MEJIA	X			X		
363	EMELINA URBINA	X				X	
364	SUNY MEJIAN	X					X
365	NORMA LOPEZ	X			X		
366	LAZARO SOLIS	X				X	
367	MELVA MARINA PEREZ RUIZ	X				X	
368	KARLA MARIELA MEDAZ	X			X		
369	IRIS MORALES	X			X		

370	GLORIA ZELAYA	X				X	
371	MARIA ZELAYA	X				X	
372	DORIS GARAN	X			X		

Olanchito, Yoro, Honduras, C.A							
Proyecto Focal: Plan de Desarrollo Municipal con Enfoque en Ordenamiento Territorial							
El Carril							
# De Vivienda según Mapa Censal	Jefe De Familia	Vivienda			Estado De La Vivienda		
		Ocupado	Desocupado	Edificio; Publico, Negocio, Otro	B	R	M
373	VICTOR OYUELA	X			X		
374	ELENA SANCHEZ	X			X		
375	MARIA LUISA OVANDO	X			X		
376	DAVID MORAN	X					X
377	OSCAR VINDEL	X					X
378	FABIOLA HERNANDEZ	X				X	
379	CAROLINA HERNANDEZ	X			X		
380	GERONIMO NAVARRO	X			X		
381	DINORA LALIN	X				X	

382	JUAN DUEÑAS	X				X	
383	JOSE ANTONIO GALEAS	X				X	

Olanchito, Yoro, Honduras, C.A							
Proyecto Focal: Plan de Desarrollo Municipal con Enfoque en Ordenamiento Territorial							
El Carril							
# De Vivienda según Mapa Censal	Jefe De Familia	Vivienda			Estado De La Vivienda		
		Ocupado	Desocupado	Edificio; Publico, Negocio, Otro	B	R	M
384	SANTOS CADONA	X				X	
385	MANDINA HERRERA	X				X	
386	SULMA RODRIGUEZ	X				X	
387	JOSUE MONCADA	X			X		
388	CARMINDA CARDONA	X			X		
389	MAHOLY MEJIA	X			X		
390	GLADIS CHAVARRIA	X				X	
391	OLIVIA REYES	X				X	
392	AGUEDA AMAYA	X			X		

393	MARIA HERNANDEZ	X				X	
394	JOSIEL MARTINEZ	X				X	

Olanchito, Yoro, Honduras, C.A							
Proyecto Focal: Plan de Desarrollo Municipal con Enfoque en Ordenamiento Territorial							
El Carril							
# De Vivienda según Mapa Censal	Jefe De Familia	Vivienda			Estado De La Vivienda		
		Ocupado	Desocupado	Edificio; Publico, Negocio, Otro	B	R	M
395	MARIA MONTUFAR	X				X	
396	DEYSI JUAREZ	X				X	
397	RICSY URBINA	X			X		
398	LETICIA MARTINEZ	X				X	
399	YADIRA MARTINEZ	X					X
400	YENI SARAHI HERNANDEZ	X				X	
401	NOLVIA HERNANDEZ	X			X		
402	ONDINA ROMERO	X					X

403	NOLVIA MARITZA ZELAYA	X			X		
404	NELSI XIOMARA FUNEZ	X				X	
405	CARLOS ALBERTO ASEITUNO	X				X	

Olanchito, Yoro, Honduras, C.A							
Proyecto Focal: Plan de Desarrollo Municipal con Enfoque en Ordenamiento Territorial							
El Carril							
# De Vivienda según Mapa Censal	Jefe De Familia	Vivienda			Estado De La Vivienda		
		Ocupado	Desocupado	Edificio; Publico, Negocio, Otro	B	R	M
406	MARIA MELIA FUNEZ	X					X
407	LUIS LANDAVERDE	X			X		
408	DELMI NAJERA	X			X		
409	MIRNA SUNILDA CARDONA	X					X
410	NERLI ALVAREZ	X			X		
411	ALEJANDRINA REYES	X			X		
412	GLORIA MARTINEZ CHEVEZ	X			X		
413	MANUEL COLINDRES	X			X		

414	FANI CRUZ	X				X	
415	JOSE ANTONIO MEJIA	X				X	
416	LUZ ELIZABETH VILLATORO	X			X		

Olanchito, Yoro, Honduras, C.A							
Proyecto Focal: Plan de Desarrollo Municipal con Enfoque en Ordenamiento Territorial							
El Carril							
# De Vivienda según Mapa Censal	Jefe De Familia	Vivienda			Estado De La Vivienda		
		Ocupado	Desocupado	Edificio; Publico, Negocio, Otro	B	R	M
417	MARIA SEBASTINA PEREZ	X			X		
418	BELIN MURILLO	X			X		
419	LESY HERNANDEZ	X				X	
420	SANDRA CHIRINOS	X				X	
421	SOYLA FUNEZ	X				X	
422	BLANCA MARTINEZ	X			X		
423	SERGIO SOTO	X				X	
424	MARVIN CARCAMO	X				X	

425	NODIS VILLAFRANCA	X				X	
426	LILIAN REYES	X					X
427	MARIA AVILA	X				X	

Olanchito, Yoro, Honduras, C.A							
Proyecto Focal: Plan de Desarrollo Municipal con Enfoque en Ordenamiento Territorial							
El Carril							
# De Vivienda según Mapa Censal	Jefe De Familia	Vivienda			Estado De La Vivienda		
		Ocupado	Desocupado	Edificio; Publico, Negocio, Otro	B	R	M
428	MARIA MARTA AVILA	X					X
429	MARIA NUÑEZ	X				X	
430	ANA AVILA	X					X
431	JUAN CARLOS CACERES	X					X
432	ROSA GONZALES	X				X	
433	ROSA CHIRINOS	X				X	
434	HENRY CARDONA	X			X		
435	JOSE NUÑEZ	X				X	
436	JORGE AGURCIA	X				X	

437	MARCELA MENDEZ	X			X		
438	ROSAURA BANEGA	X					X

Olanchito, Yoro, Honduras, C.A							
Proyecto Focal: Plan de Desarrollo Municipal con Enfoque en Ordenamiento Territorial							
El Carril							
# De Vivienda según Mapa Censal	Jefe De Familia	Vivienda			Estado De La Vivienda		
		Ocupado	Desocupado	Edificio; Publico, Negocio, Otro	B	R	M
439	GLORIA ARGENTINA MARTINEZ	X					X
440	ELIDA HERNANDEZ	X				X	
441	MARITZA VEGA	X				X	
442	JENI LINETH FUENTES	X				X	
443	JOSE ORLANDO	X					X
444	KENIA MACHIGUA	X					X
445	MARTIN HERNANDEZ LOBO	X				X	
446	JUAN RAMON LOBO	X					X

447	IRIS MELISA ORTIZ HERNANDEZ	X				X	
448	ORBELIA ESMERALDA PADILLA	X					X
449	GLORIA PEREZ	X					X

Olanchito, Yoro, Honduras, C.A							
Proyecto Focal: Plan de Desarrollo Municipal con Enfoque en Ordenamiento Territorial							
El Carril							
# De Vivienda según Mapa Censal	Jefe De Familia	Vivienda			Estado De La Vivienda		
		Ocupado	Desocupado	Edificio; Publico, Negocio, Otro	B	R	M
450	MARITZA BARAHONA	X					X
451	ALVA REYES CARDONA	X			X		
452	NOLVIN ELIZABETH ALMENDAREZ	X				X	
453	RENE REYES	X			X		
454	JOSE ALEJANDRO CARCAMO	X					X
455	CARLOS HUMBERTO RODRIGUEZ	X					X
456	ANTONIO MENDEZ	X			X		

457	CARLOS HUMBERTO MONTOYA	X			X		
458	BERTHA RAMOS	X			X		
459	SAMUEL CHIRINOS	X					X
460	ABODESA DUEÑAS	X				X	

Olanchito, Yoro, Honduras, C.A							
Proyecto Focal: Plan de Desarrollo Municipal con Enfoque en Ordenamiento Territorial							
El Carril							
# De Vivienda según Mapa Censal	Jefe De Familia	Vivienda			Estado De La Vivienda		
		Ocupado	Desocupado	Edificio; Publico, Negocio, Otro	B	R	M
461	JESUS RAUDALES	X				X	
462	ESTELA POSAS	X			X		
463	EMNY HERNANDEZ	X					X
464	RAMON LOPEZ	X				X	
465	PETROLINA CRUZ	X			X		
466	SURIA PALACIOS	X				X	
467	ELSA LOPEZ	X				X	
468	DARLA ACOSTA	X			X		
469	CANDELARIA MARTINEZ	X					X

470	KARLA ANDINO	X			X		
471	LUCINDA DE JESUS HERRERA	X			X		

Olanchito, Yoro, Honduras, C.A							
Proyecto Focal: Plan de Desarrollo Municipal con Enfoque en Ordenamiento Territorial							
El Carril							
# De Vivienda según Mapa Censal	Jefe De Familia	Vivienda			Estado De La Vivienda		
		Ocupado	Desocupado	Edificio; Publico, Negocio, Otro	B	R	M
472	MARIA RODRIGUEZ	X			X		
473	SELIN VALLECILLO	X			X		
474	VILMA NOHELY SOLIS	X				X	
475	GILMA ALEMAN	X					X
476	MAURA MORALES	X				X	
477	MIRIAN ESPERANZA CARDONA	X					X
478	MEDARDO MENOCAL	X				X	
479	BLANCA ESMERALDA RODRIGUEZ	X				X	

480	WENDI HERNANDEZ	X			X		
481	OSIRIS DEL CARMEN ESCOBAR	X			X		
482	ALBA ROSA RAMIRES	X			X		

Olanchito, Yoro, Honduras, C.A							
Proyecto Focal: Plan de Desarrollo Municipal con Enfoque en Ordenamiento Territorial							
El Carril							
# De Vivienda según Mapa Censal	Jefe De Familia	Vivienda			Estado De La Vivienda		
		Ocupado	Desocupado	Edificio; Publico, Negocio, Otro	B	R	M
483	SEBASTIAN ROSALES	X			X		
484	ADRIAN MELENDEZ	X				X	
485	CARMEN MARTINEZ	X			X		
486	CASTA SEVILLA	X			X		
487	FREDY MARTINEZ	X			X		
488	MARIA LETICIA BERRERA	X			X		
489	OLGA ESTREVER	X				X	
490	ELVIN ARMANDO ZELAYA	X			X		
491	OSCAR CANALES	X			X		

492	JUAN CARLOS MARTINEZ	X				X	
493	IRIS RODRIGUEZ	X			X		

Olanchito, Yoro, Honduras, C.A							
Proyecto Focal: Plan de Desarrollo Municipal con Enfoque en Ordenamiento Territorial							
El Carril							
# De Vivienda según Mapa Censal	Jefe De Familia	Vivienda			Estado De La Vivienda		
		Ocupado	Desocupado	Edificio; Publico, Negocio, Otro	B	R	M
489	FRANCISCO ANTONIO ZELAYA	X				X	
496	KATIA GEROGINA MONTOYA	X				X	
496	CARLOS ANIBAL HERNANDEZ	X			X		
497	MIGUEL ORELLANA	X			X		
498	OSIRIS MORENO	X			X		

Olanchito, Yoro, Honduras, C.A							
Proyecto Focal: Plan de Desarrollo Municipal con Enfoque en Ordenamiento Territorial							
Agua Zarca							
# De Vivienda según Mapa Censal	Jefe De Familia	Vivienda			Estado De La Vivienda		
		Ocupado	Desocupado	Edificio; Publico, Negocio, Otro	B	R	M
1	FILBERTO VILLEDA MARTINEZ	X					X
2	MELVIN DE JESUS MADRID	X					X
3	EFRAIN MADRID	X					X
4	RAMNON ELIJIO MARTINEZ	X					X
5	OSCAR PAGUADA	X					X
6	APOLINARIO MADRID	X				X	
7	REIMUNDO MARTINEZ	X					X

8	SANTIAGO ALIRIO MARTINEZ	X			X		
9	MARTIN MADRID	X				X	
10	DENIS MADRID	X				X	
11	SANTIAGO MADRID	X				X	

Olanchito, Yoro, Honduras, C.A							
Proyecto Focal: Plan de Desarrollo Municipal con Enfoque en Ordenamiento Territorial							
Agua Zarca							
# De Vivienda según Mapa Censal	Jefe De Familia	Vivienda			Estado De La Vivienda		
		Ocupado	Desocupado	Edificio; Publico, Negocio, Otro	B	R	M
12	BLASINIA ARJENIA MARTINEZ	X					X
13	MARIA RODRIGUEZ	X					X
14	CARLOS MARTINEZ	X					X
15	YADIRA TORRES	X					X
16	OLICIO VASQUEZ	X					X
17	RAFAEL MADRID	X					X

Olanchito, Yoro, Honduras, C.A							
Proyecto Focal: Plan de Desarrollo Municipal con Enfoque en Ordenamiento Territorial							
ALDEA SANTA MARIA ARRIBA Y ABAJO							
# De Vivienda según Mapa Censal	Jefe De Familia	Vivienda			Estado De La Vivienda		
		Ocupado	Desocupado	Edificio; Publico, Negocio, Otro	B	R	M
1	BERTA MARUBEL CRUZ	X					X
2	MARIA AMPARO ARMIJO	X					X
3	JUAN RAMON CANALES	X					X
4	ROGER IVAN CRUZ	X					X
5	VICENCIO BANEGAS	X					X
6	JOHNY GARAY CANALES	X					X
7	BLANCA ROSA HERNANDEZ	X					X
8	DANIA RIVERAS	X				X	
9	SUYAPA HERNANDEZ	X				X	
10	SALVADOR ARTEAGA	X					X
11	MARYURI CRUZ	X				X	
12	AMALIA INES HERNANDEZ	X					X
13	CECAR ALEXANDER REYES	X					X
14	IRIS LILIANA ANDRADES	X					X
15	ESMERALDA VARQUES	X					X

16	CELIA CONTRERAS	X					X

Olanchito, Yoro, Honduras, C.A							
Proyecto Focal: Plan de Desarrollo Municipal con Enfoque en Ordenamiento Territorial							
SAN RAFAEL							
# De Vivienda según Mapa Censal	Jefe De Familia	Vivienda			Estado De La Vivienda		
		Ocupado	Desocupado	Edificio; Publico, Negocio, Otro	B	R	M
1	ARLEN FELIPE OSEGUERRA	X					X
2	LUIS ANTONIO MARTINEZ	X					X
3	ENVAR OSEGUERRA	X					X
4	JUAN CARLOS MARTINEZ	X					X
5	ELIAS RAMIREZ	X					X
6	MARIA DEL ROSARIO BARDALES	X					X
7	JACINTO GONZALES	X					X
8	JOSE OMAR MARTINEZ	X				X	
9	MARTIN ORLANDO MARTINEZ	X				X	

10	DAMNE HERNANDEZ	X					X
11	ADELA SUYAPA PERDOMO	X					X
12	SEIDA MARIBEL MARTINEZ	X				X	
13	MARIO MARTINEZ	X				X	
14	LESLY IVETH ZELAY	X			X		
15	JUAN MARTINEZ	X				X	
16	MARTIN NOEL MARTINEZ	X					X
17	MARIO PABLO CALLO	X					X
18	JOSE LOBO	X				X	
19	LUZ MARINA ROSALES	X					X
20	NADIA PONCE	X			X		
21	KARLA POSAS	X			X		
22	JESUS MARTINEZ	X					X
23	JORGE ENRIQUE MARTINEZ	X				X	
24	XIOMARA LIDAVEL HERNANDEZ	X				X	
25	MARLIN JETULIO MARTINEZ	X				X	
26	RONY PUERTO	X					X
27	ROGER MELENDEZ	X					X
28	JORGE ESPAÑA	X					X

Proyecto Focal: Plan de Desarrollo Municipal con Enfoque en Ordenamiento Territorial			
EL NANCE			
	Jefe De Familia	Vivienda	Estado De La Vivienda

# De Vivienda según Mapa Censal		Ocupado	Desocupado	Edificio; Publico, Negocio, Otro	B	R	M
1	MARIA SOLEDAD MARTINEZ	X			X		
2	ROSA MERCEDEZ PUERTO	X				X	
3	MARIA LOZANO	X					X
4	DUENIS PUERTO QUINTANILLA	X			X		
5	ELIA UNILDA LOZANO	X				X	
6	ALEXA MARICEL ZELAYA	X			X		
7	AURORA DURAN	X			X		
8	AURORA DURAN	X				X	
9	MARIA EMILIA ANTUNEZ	X				X	
10	NINOSKA PUERTO	X				X	
11	IRIS LILIANA MARTINEZ	X				X	
12	FREDY ADALI PUERTO	X					X
13	ANA PALACIOS	X					X
14	MARYURI AMANDA LOZANO	X					X
15	ZOILA LETICIA MEDINA	X					X
16	EDWIN PUERTO	X					X
17	XIOMARA HERNANDEZ	X			X		
18	JESUS TERESA OCAMPO	X					X
20	JOSE MANUEL DURAN	X				X	
21	VIRGILIO OCAMPO	X					X
22	DANIA ZELAYA	X			X		
23	SOILA ANGELINA MARTINEZ	X					X

24	AMANDA DURAN	X			X		
25	DARIO PUERTO	X				X	
26	ISELA JAQUELINE VARGAS	X				X	
27	REINA ANDRADEZ	X			X		
28	NATIVIDAD DE JESUS VARGAS	X			X		
29	JUANA FELIPA LOZANO	X			X		
30	ALEX OVILIO DUEÑAS	X			X		
31	KATHY SEVILLA	X				X	
32	FRANCISCA ANDINO	X					X
33	MARVIN PUERTO	X				X	
34	NILSON PUERTO	X					X
35	DORIS ISAMAR DURAN	X			X		
36	FRANCISCO ARISTIDES OCAMPO	X				X	
37	KEYDI ZELAYA	X				X	
38	WENDY KALONINA DUEÑAS	X			X		
39	JOSE ALEJANDRO MARTINEZ	X				X	
40	DELMY NOHEMY CRUZ	X					X
41	ANGELA MEJIA MARTINEZ	X				X	
42	MARIA VALLECILLO	X			X		
43	NELSI GRISELDA SALMERO	X				X	
44	MILEXY RODRIGUEZ	X			X		
45	JOSELINA PUERTO LOZANO	X			X		
46	ARLEN JEOVANI BARGAS	X			X		
47	ALBALINA OCAMPO	X			X		
48	LORENA LOPEZ	X				X	

49	RINA ONDINA DUEÑAS	X					X
50	SAIDA VALLE	X				X	
51	REINA PUERTO	X				X	
52	JUAN RAMON PUERTO	X				X	
53	ROSA LOPEZ	X					X
54	JOSELIN MARTINEZ	X				X	
55	MIGUEL OMAR OCAMPO	X			X		
56	YALENI YOHELI MARTINEZ	X				X	
57	ANA LETICIA ZUNIGA	X				X	
58	FRANCISCA SARAIDA VILLALTA	X				X	
59	ONDINA OCAMPO	X				X	
69	NORMELINA RUBENIA MARTINEZ	X			X		
70	ANTONIO AUGTO MARTINEZ	X				X	
71	MILIA SUYAPA HERNANDEZ	X				X	
72	ROQUE ELIAS VALLECILLO	X				X	
73	ROSA MARIA ZELAYA	X				X	
74	JULIA OCAMPO	X			X		
75	SANTIAGO OTILIO LOZANO	X					X
76	KERLIN LOPEZ	X				X	
77	ANA MARIA LOPEZ	X				X	
78	MARIA RAMONA SOTO	X					X
79	GLENDA DURAN	X			X		
80	AMANDA LOZANO	X					X
81	JUANA YOLANDA LOZANO	X				X	
82	JELIN YOLANDA CALIX	X				X	

83	ELSY LIONARDA VALLECILLO	X			X		
84	FRANCISCO FUNEZ	X				X	
85	MAYRA VIDALIA MARTINEZ	X				X	
86	KENIA MARIA MARTINEZ	X					X
87	LEILA ELENA REYES	X				X	
88	LUCY ROSARIO MARTINEZ	X				X	
89	ROQUE DANERI VARGAS	X			X		
90	DANIXA ISELA REYES	X			X		
91	SANDRA ARACELI ORTEGA	X				X	
92	ELIO FUNEZ	X				X	
93	ARLEY ELISABETH ROSA	X				X	
94	BLANCA DUARTE	X					X
95	LIANA MABEL SOTO	X				X	

Olanchito, Yoro, Honduras, C.A							
Proyecto Focal: Plan de Desarrollo Municipal con Enfoque en Ordenamiento Territorial							
ALDEA EL AGUACATE							
# De Vivienda según Mapa Censal	Jefe De Familia	Vivienda			Estado De La Vivienda		
		Ocupado	Desocupado	Edificio; Publico, Negocio, Otro	B	R	M
1	MARIA ANA QUEZADA	X					X
2	ELBA MABEL REYES	X					X
3	MARIA REIMUNDA ORELLANA	X				X	

4	JUANA SOTO	X					X
5	NIXA EMERITA DUEÑAS	X					X
6	IRAEL ALBERTO SOTO	X					X
7	WILSON NAVARRO	X					X
8	OSCAR ALBERTO HERRERA	X					X
9	MARINA CATALINA SOTO	X					X
10	MARIA DEL CARMEN ARTEAGA	X					X
11	ROSA AIDE SOTO	X					X
12	MAIRA DORIS CRUZ	X					X
13	GLORIA CABAÑA	X				X	
14	GLENDYS YESENI QUESADA	X					X
15	DILIA DINORA MARTINEZ	X					X
16	DANILO ANTONIEL SOTO	X					X
17	BLASS ELIAS CRUZ	X					X
18	ALFREDO ADONAY SOTO	X					X
19	JOSE ANTONIO ARMANDO	X					X
20	JUANA CATALINA QUESADA	X					X
21	LUCAS ANAI SOTO	X					X
22	KENIA ROSIBEL CRUZ	X					X
23	PETRONILA SUYAPA SOTO	X					X
24	GERMAN CRUZ	X					X
25	ALICIA OTILIA SOTO	X					X
26	DILCIA SOTO	X				X	
27	DILCIA XIOMARA ORELLANA	X					X
28	ALBA CRISTINA MARTINEZ	X					X

29	LUIS ORLANDO CRUZ	X				X	
30	RUFINO SOTO	X					X
31	LUIS ORLANDO MARTINEZ	X				X	
32	EDIL JESUS SOTO	X				X	
33	ISABEL SOTO	X				X	
34	DELMI MARIA CABAÑA	X					X
35	JUANA ELISABETH SOTO	X					X
36	RICARDO NICONOR HERRERA	X					X
37	CLARIS JESINIA ORELLANA	X					X
38	MARCOS CRUZ	X					X
39	SAIDA NEREIDA SOTO	X					X
40	SANDRA MARIA MONTOYA	X					X

Olanchito, Yoro, Honduras, C.A							
Proyecto Focal: Plan de Desarrollo Municipal con Enfoque en Ordenamiento Territorial							
EL OCOTAL							
# De Vivienda según Mapa Censal	Jefe De Familia	Vivienda			Estado De La Vivienda		
		Ocupado	Desocupado	Edificio; Publico, Negocio, Otro	B	R	M
1	JULIO BUSTILLO	X					X
2	DILCIA ZELAYA	X			X		
3	GLORIA MATUTE	X				X	

4	BERTA ZELAYA	X				X	
5	GLADIS MERCEDES MURILLO	X					X
6	ZOILA ESPERANZA	X			X		
7	NELY MARGARITA ZELAYA	X				X	
8	ALIVIO ENRIQUE REYES	X					X
9	ADELA ESTELA REYES	X				X	
10	IRIS YAMILETH ZELAYA	X					X

Olanchito, Yoro, Honduras, C.A							
Proyecto Focal: Plan de Desarrollo Municipal con Enfoque en Ordenamiento Territorial							
EL URRACO							
# De Vivienda según Mapa Censal	Jefe De Familia	Vivienda			Estado De La Vivienda		
		Ocupado	Desocupado	Edificio; Publico, Negocio, Otro	B	R	M
1	BAUDILIO ISAULA	X			X		
2	MARIA ELENA CRUZ VASQUEZ	X					X

3	JULIO RITO GALEANO	X					X
4	DUGLAS MIGUEL CRUZ	X					X
5	MARVIN ANTONIO MARTINEZ	X					X
6	BLANCA VASQUEZ	X					X
7	CARLOS ALBERTO CRUZ	X					X
8	DIGNA EMELIA CRUZ	X					X
9	CALIXTO REINALDO VASQUEZ	X					X
10	ODALMA PASTORA CRUZ	X					X
11	NOLVIO EMELDA VASQUEZ	X					X
12	CELIO CRUZ	X					X

Olanchito, Yoro, Honduras, C.A							
Proyecto Focal: Plan de Desarrollo Municipal con Enfoque en Ordenamiento Territorial							
COYOLES ALDEA							
# De Vivienda según Mapa Censal	Jefe De Familia	Vivienda			Estado De La Vivienda		
		Ocupado	Desocupado	Edificio; Publico, Negocio, Otro	B	R	M
1	ABEL ALEJANDRO NUÑEZ	X				X	
2	PEDRO ROBERTO REYES	X			X		
3	FRANCISCO MARTINES	X			X		

4	ADELA MARTINEZ	X					X
5	LIDIA ARGENTINA MARTINEZ	X					X
6	JESUS REYES MARTINEZ	X			X		
7	JOSE EDILBERTO MADRID PEREZ	X				X	
8	MIRIAN YOLANI MENDOZA	X			X		
9	FABIA MARISSELA VILLA FRANCA	X					X
10	EDA RAMOS	X			X		

Olanchito, Yoro, Honduras, C.A							
Proyecto Focal: Plan de Desarrollo Municipal con Enfoque en Ordenamiento Territorial							
COYOLES ALDEA							
# De Vivienda según Mapa Censal	Jefe De Familia	Vivienda			Estado De La Vivienda		
		Ocupado	Desocupado	Edificio; Publico, Negocio, Otro	B	R	M
11	JUANA ELY ARMIJO MARTINEZ	X					X
12	CARMEN ZELAYA	X					X
13	CINDY RIVERA	X				X	

14	MARIBEL CONCEPCION RODRIGUEZ	X					X
15	MARCIA JUDITH MARTINEZ	X					X
16	ESTER NUÑEZ	X			X		
17	LOURDES MARTINEZ	X			X		
18	PEDRO MARTINEZ	X			X		
19	NILDA CONSUELO LOZANO HERRERA	X				X	

Olanchito, Yoro, Honduras, C.A							
Proyecto Focal: Plan de Desarrollo Municipal con Enfoque en Ordenamiento Territorial							
COYOLES ALDEA							
# De Vivienda según Mapa Censal	Jefe De Familia	Vivienda			Estado De La Vivienda		
		Ocupado	Desocupado	Edificio; Publico, Negocio, Otro	B	R	M
20	MARIA MAGDALENA SANCHEZ NUÑEZ	X			X		
21	LILIAN SARAHI SOTO	X			X		
22	REYNA PATRICIA CALIX	X			X		

23	LUCINDA CERRANO	X				X	
24	FRANCISCO ALVARENGA	X				X	
25	NIRGINA HERNANDEZ	X				X	
26	SUYAPA MONTOYA	X					X
27	MARIA JOSE MARTINEZ ORELLANA	X					X
28	ROSA AMADA PUERTO MONGE	X				X	

Olanchito, Yoro, Honduras, C.A							
Proyecto Focal: Plan de Desarrollo Municipal con Enfoque en Ordenamiento Territorial							
COYOLES ALDEA							
# De Vivienda según Mapa Censal	Jefe De Familia	Vivienda			Estado De La Vivienda		
		Ocupado	Desocupado	Edificio; Publico, Negocio, Otro	B	R	M
29	YANETH REYES	X					X
30	MIRIAN EMELDA MARTINEZ REYES	X					X

31	MILGIAN LIZETH PUERTO	X			X		
32	ROBERTO MARTINEZ	X			X		
33	DILIA MARTINEZ	X			X		
34	KATHIA MANIELA PUERTO	X					X
35	YONI ALEXANDER AMADOR	X			X		
36	YEFRIN URIEL	X			X		
37	LUZ MARINA UYUELA	X			X		
38	LILIANA CORTEZ	X				X	

Olanchito, Yoro, Honduras, C.A							
Proyecto Focal: Plan de Desarrollo Municipal con Enfoque en Ordenamiento Territorial							
COYOLES ALDEA							
# De Vivienda según Mapa Censal	Jefe De Familia	Vivienda			Estado De La Vivienda		
		Ocupado	Desocupado	Edificio; Publico, Negocio, Otro	B	R	M
39	EVA ESPERANZA NAVARRO	X				X	
40	MARIA LUISA ANDRADE	X				X	

41	IRMA YOLANDA REYES	X				X	
42	NEIDA MARLEN ALMENDAREZ CUBAS	X				X	
43	NESTOR LEONARDO ARTEAGA	X				X	
44	NICSA ROSALES	X			X		
45	JORGE ESPINAL	X			X		
46	ALICIA FUNES	X			X		
47	YENIFER CASTRO	X			X		
48	FILOMENA SANTIAGO	X			X		

Olanchito, Yoro, Honduras, C.A							
Proyecto Focal: Plan de Desarrollo Municipal con Enfoque en Ordenamiento Territorial							
COYOLES ALDEA							
# De Vivienda según Mapa Censal	Jefe De Familia	Vivienda			Estado De La Vivienda		
		Ocupado	Desocupado	Edificio; Publico, Negocio, Otro	B	R	M
49	CARLILE MAJIA OCAMPO	X			X		
50	AURORA BURGOS	X				X	

51	KAREN ROMERO	X				X	
52	RUMALDO MEJIA	X				X	
53	JOSE MORALES	X				X	
54	MARIA NAVARRO	X				X	
55	KARLA VALLECIO	X				X	
56	MELVIN ALVARADO	X			X		
57	OMAR EDUARDO BARDALES	X			X		
58	MARIA LOPEZ	X					X
59	CELIA LILIA FAJARDO	X			X		

Olanchito, Yoro, Honduras, C.A							
Proyecto Focal: Plan de Desarrollo Municipal con Enfoque en Ordenamiento Territorial							
COYOLES ALDEA							
# De Vivienda según Mapa Censal	Jefe De Familia	Vivienda			Estado De La Vivienda		
		Ocupado	Desocupado	Edificio; Publico, Negocio, Otro	B	R	M
60	CELVIN GUSTAVO PACHECO GIMENEZ	X			X		

61	KATIA VANESA REYES LOZANO	X					X
62	DOLORES BANEGAS	X				X	
63	EDDA LIDIA CALIX	X			X		
64	BRENDA VARGAS	X			X		
65	MARIA ELISA GONZALES	X			X		
66	ANA ROSA REYES	X				X	
67	ARISI ESTER RAMIREZ	X					X
68	MARTA LIDIA SOTO	X			X		
69	ANGELA ARNELIA LOPEZ	X					X

Olanchito, Yoro, Honduras, C.A							
Proyecto Focal: Plan de Desarrollo Municipal con Enfoque en Ordenamiento Territorial							
COYOLES ALDEA							
# De Vivienda según Mapa Censal	Jefe De Familia	Vivienda			Estado De La Vivienda		
		Ocupado	Desocupado	Edificio; Publico, Negocio, Otro	B	R	M
70	LEONOR SORTO	X			X		

71	JESENIA MACHIGUA	X			X		
72	ALEJANDRINA REYES	X			X		
73	EMMA MURILLO	X			X		
74	ROSEL LEONARDO ALFARO	X					X
75	MINDY MURRILLO	X				X	
76	ERIKA LINARES	X			X		
77	LESBY ODALIS FUNEZ	X					X
78	WILFREDO RIVERA	X					X
79	MARIA ISABEL ALMENDARES	X			X		
80	MARIA EUGENIA PERES	X					X

Olanchito, Yoro, Honduras, C.A							
Proyecto Focal: Plan de Desarrollo Municipal con Enfoque en Ordenamiento Territorial							
COYOLES ALDEA							
# De Vivienda según Mapa Censal	Jefe De Familia	Vivienda			Estado De La Vivienda		
		Ocupado	Desocupado	Edificio; Publico, Negocio, Otro	B	R	M
81	ROSA LAURA REYES	X					X

82	LOHANI MAVEL FUNES	X					X
83	DILSIA LETICIA ORELLANA	X					X
84	GLENDA ESPERANZA GOMEZ	X				X	
85	ROSA LIZETH ORELLANA	X			X		
86	MARLEN SALINAS	X				X	
87	CARMEN RODRIGUEZ	X					X
88	MARTA JAKELIN ANDRADE	X				X	
89	JOSE ISAIAS AMADOR	X				X	
90	KATY DINORA ORELLANA	X					X
91	CEIDY MARTINEZ	X			X		

Olanchito, Yoro, Honduras, C.A							
Proyecto Focal: Plan de Desarrollo Municipal con Enfoque en Ordenamiento Territorial							
COYOLES ALDEA							
# De Vivienda según Mapa Censal	Jefe De Familia	Vivienda			Estado De La Vivienda		
		Ocupado	Desocupado	Edificio; Publico, Negocio, Otro	B	R	M

92	JESSICA MABEL SARAVIA CARDONA	X					X
93	HILDA ELENA REYES	X			X		
94	FLORINDA DEL CARMEN REYES	X				X	
95	PORFIRIO SANCHEZ	X			X		
96	NELY MARTINEZ	X				X	
97	SOILA MELIDA SANCHEZ	X			X		
98	NODRY ELIZABETH LOPEZ SANCHEZ	X			X		
99	REINA ELIZA ALFARO	X			X		
100	CESAR AUGUSTO CASTILLO	X			X		
101	ELZA DOLORES VILLAFRNACA	X			X		

Olanchito, Yoro, Honduras, C.A							
Proyecto Focal: Plan de Desarrollo Municipal con Enfoque en Ordenamiento Territorial							
COYOLES ALDEA							
# De Vivienda según Mapa Censal	Jefe De Familia	Vivienda			Estado De La Vivienda		
		Ocupado	Desocupado	Edificio; Publico, Negocio, Otro	B	R	M

102	ANA CLARIXZA SANCHEZ	X				X	
103	MARLENE SANCHEZ	X				X	
104	NIDALIA SANCHEZ	X			X		
105	PATRICIA ALVAN	X			X		
106	ANGELA MEJIA	X			X		
107	SINDY GOMEZ	X			X		
108	DORA LINA OSEGUERA MARTINEZ	X			X		
109	HISSNIA MAREZA MAJERA	X			X		
110	LEDA NAVARRO	X			X		
111	CECIA URBINA	X			X		

Olanchito, Yoro, Honduras, C.A			
Proyecto Focal: Plan de Desarrollo Municipal con Enfoque en Ordenamiento Territorial			
COYOLES ALDEA			
	Jefe De Familia	Vivienda	Estado De La Vivienda

# De Vivienda según Mapa Censal		Ocupado	Desocupado	Edificio; Publico, Negocio, Otro	B	R	M
112	EMILIA TERESA HERNANDEZ	X				X	
113	MARIA ALFONCINA ORELLANA	X				X	
114	MARIA TEODORA URBINA	X					X
115	MARTA ISABEL CRUZ	X			X		
116	SONIA NOHEMY PEREZ	X					X
117	SONIA MARINA RIVAS	X			X		
118	HILDA MERI FIGUEROA	X			X		
119	ELMA BERTILIA NUÑEZ	X				X	
120	MARLEN ELIZABETH GARAY	X				X	
121	VICTOR MURILLO	X			X		
122	CLAUDIA MOLINA	X					X

Olanchito, Yoro, Honduras, C.A			
Proyecto Focal: Plan de Desarrollo Municipal con Enfoque en Ordenamiento Territorial			
COYOLES ALDEA			
	Jefe De Familia	Vivienda	Estado De La Vivienda

# De Vivienda según Mapa Censal		Ocupado	Desocupado	Edificio; Publico, Negocio, Otro	B	R	M
123	CLAUDIA MARILYN JIMENEZ NUÑEZ	X			X		
124	MARIA LETICIA MARTINES	X					X
125	JOSIAS RODRIGUES	X				X	
126	OSCAR ARMANDO URBINA PALMA	X			X		
127	MILEXI ELIZABETH REYES	X			X		
128	MARIA OLIVIA MARTINES	X					X
129	LOYDA MARTINEZ	X					X
130	BELKIS TATIANA SUARES	X			X		
131	MARIA LUISA MARTINEZ	X				X	

# De Vivienda según Mapa Censal	Jefe De Familia	Vivienda			Estado De La Vivienda		
		Ocupado	Desocupado	Edificio; Publico, Negocio, Otro	B	R	M
132	JOORGE LUIS EURAQUE CASTRO	X				X	
133	ADA MACHIGUA	X			X		
134	MARIA DE JESUS ZELAYA	X			X		
135	EMY VALESKA ANDINO	X			X		
136	FAUSTO RUIZ CARDONA	X				X	
137	IVIIS HERNANDEZ	X			X		
138	MARIA DE LA CRUZ SANCHEZ	X			X		
138	ELVA SOFIA AMADOR	X				X	
139	NILMA NEREIDA EUSEBA RIVERA	X					X
140	LUCILA ANDINO HERNANDEZ	X				X	

Olanchito, Yoro, Honduras, C.A
Proyecto Focal: Plan de Desarrollo Municipal con Enfoque en Ordenamiento Territorial
COYOLES ALDEA

# De Vivienda según Mapa Censal	Jefe De Familia	Vivienda			Estado De La Vivienda		
		Ocupado	Desocupado	Edificio; Publico, Negocio, Otro	B	R	M
141	DILIAN WALESCA ZELAYA	X			X		
142	KAREN URBINA	X					X
143	AMANDA DUEÑAS	X				X	
144	SARA RAUDALES PINEDA	X				X	
145	MARIA DEL ROSARIO VEGA	X				X	
146	MARLON ALEIMY ANDINO	X			X		
147	CELIO DARIO NUÑEZ	X				X	
148	JOSE LUIS REYES	X			X		
149	MAVEL NUÑES	X			X		
150	WALESKA MADRID	X					X
151	ESPERANZA SARMIENTO	X					X

# De Vivienda según Mapa Censal	Jefe De Familia	Vivienda			Estado De La Vivienda		
		Ocupado	Desocupado	Edificio; Publico, Negocio, Otro	B	R	M
152	ELECTERIA PEREZ	X					X
153	RUDY JANETH GOMEZ	X					X
154	MARIA ERCELY RODRIGUEZ MOLINA	X				X	
155	MARIA DEL CARMEN ROSALES	X				X	
156	JULY ENRIQUE MARTINEZ	X				X	
157	DIGNA XIOMARA RUBI	X					X
158	TOMAS EDULFO MARTINEZ	X			X		
159	ANGELICA PEREZ	X			X		
160	ISONIA PEREZ	X				X	
161	EUGENIA PEREZ	X					X

COYOLES ALDEA							
# De Vivienda según Mapa Censal	Jefe De Familia	Vivienda			Estado De La Vivienda		
		Ocupado	Desocupado	Edificio; Publico, Negocio, Otro	B	R	M
162	EDITH MURILLO	X					X
163	ONELSA ORELLANA	X					X
164	YANELI VILLAFRANCA	X					X
165	GLORIA PALACIOS	X					X
166	LUIS ALBERTO ANTUNEZ	X					X
167	MARITZA TEREZA SANCHEZ	X			X		
168	GLADYS IDALIA SANTA	X			X		

COYOLES ALDEA							
# De Vivienda según Mapa Censal	Jefe De Familia	Vivienda			Estado De La Vivienda		
		Ocupado	Desocupado	Edificio; Publico, Negocio, Otro	B	R	M
169	IRIS XIOMARA CARCAMO	X			X		
170	JOSE MARIA TEJEDAS	X			X		
171	ELVA NUÑEZ	X				X	
172	DIANA YOJANA ARGUETA	X				X	
173	TANIA ENRIQUE BUESO	X				X	
174	JUANA NUÑEZ	X					X
175	EVA MARTINEZ REYES	X					X
176	NOLVIA MARIA TEJEDA	X			X		

COYOLES ALDEA							
# De Vivienda según Mapa Censal	Jefe De Familia	Vivienda			Estado De La Vivienda		
		Ocupado	Desocupado	Edificio; Publico, Negocio, Otro	B	R	M
177	ROSA CRUZ TEJEDA	X				X	
178	MARLON NUÑEZ	X			X		
179	AMANDA ELIZA ZELAYA MATINEZ	X				X	
180	NISIA RODRIGUEZ	X					X
181	CRISTINA YOLANDA RODRIGUEZ	X					X
182	JULICES BAUTILIO MADRID	X			X		
183	ANA OLINDA MARTINEZ	X					X
184	CARMEN PATRICIA MARTINEZ	X					X
185	ANA CILIA ZELAYA	X					X
186	YOSELIN MARTINEZ REYES	X				X	

COYOLES ALDEA							
# De Vivienda según Mapa Censal	Jefe De Familia	Vivienda			Estado De La Vivienda		
		Ocupado	Desocupado	Edificio; Publico, Negocio, Otro	B	R	M
187	WILFREDO MADRID	X				X	
188	SIRA YAMILETH MEJIA	X			X		
189	ALEXIS ANTONIO PEREZ	X					X
190	MABEL URBINA	X			X		
191	JULIA LINETH CARBAJAL	X			X		
192	DIANA MABEL FIGUEROA	X					X
193	BERTA MARIA MUNGUIA	X			X		
194	MARIA MARTINEZ	X			X		
195	MARIA CRISTINA ORELLANA	X			X		
196	DIONISIO PASTOR MARTINEZ	X				X	
197	SONIA CONCEPCION PEREZ	X			X		

Proyecto Focal: Plan de Desarrollo Municipal con Enfoque en Ordenamiento Territorial							
COYOLES ALDEA							
# De Vivienda según Mapa Censal	Jefe De Familia	Vivienda			Estado De La Vivienda		
		Ocupado	Desocupado	Edificio; Publico, Negocio, Otro	B	R	M
198	NELLY PUERTO	X				X	
199	LIDIA ELENA MOLINA	X			X		
200	LISETH LANDAVERDE	X					X
201	MARCIO ISAI JUARES	X			X		
202	CEYLIN YESELY SANTOS	X			X		
203	MARIA REGINA MARTINEZ	X					X
204	SINTIA ROSIBEL MARTINEZ	X					X
205	ODALMY SUYAPA MARTINEZ	X			X		
206	MARISOL URBINA	X			X		
207	ANA CECILIA SOTO	X			X		
208	TANIA MARIBEL FAJARDO	X			X		

Proyecto Focal: Plan de Desarrollo Municipal con Enfoque en Ordenamiento Territorial							
COYOLES ALDEA							
# De Vivienda según Mapa Censal	Jefe De Familia	Vivienda			Estado De La Vivienda		
		Ocupado	Desocupado	Edificio; Publico, Negocio, Otro	B	R	M
209	YANETH MARTINEZ	X			X		
210	LISSY MARIA VENEGAS	X			X		
211	OLGA MADRID	X			X		
212	MANUEL CARDONA	X					X
213	MARCOS REYES	X			X		
214	DILCIA YANETH MEJIA	X					X
215	CORINA ZUNIGA	X			X		
216	ANDINA ZUNIGA	X				X	
217	EMMA ZUNIGA	X			X		
218	MERCI ZUNIGA	X					X
219	MARIA ORELLANA	X			X		

Proyecto Focal: Plan de Desarrollo Municipal con Enfoque en Ordenamiento Territorial							
COYOLES ALDEA							
# De Vivienda según Mapa Censal	Jefe De Familia	Vivienda			Estado De La Vivienda		
		Ocupado	Desocupado	Edificio; Publico, Negocio, Otro	B	R	M
220	ELBA MARINA PEREZ	X			X		
221	GLADIS ISABEL LOPEZ	X					X
222	MARIA CRISTINA LOPEZ	X				X	
223	YINIER NUÑEZ	X				X	
224	ELSA ALFARO	X			X		
225	BRENDA YANETH ZELAYA	X			X		
226	LUIS ALBERTO BANEGAS	X			X		
227	ARELY SALINAS	X			X		
226	MARCOS OBDULIO ROMERO DIAZ	X				X	
227	SORAIDA MARINA NAVARRO	X			X		

Proyecto Focal: Plan de Desarrollo Municipal con Enfoque en Ordenamiento Territorial							
COYOLES ALDEA							
# De Vivienda según Mapa Censal	Jefe De Familia	Vivienda			Estado De La Vivienda		
		Ocupado	Desocupado	Edificio; Publico, Negocio, Otro	B	R	M
228	TEOFILO LORENZO PERAZA	X					X
229	SANTOS PETROLINA ESCOBAR	X				X	
230	FRANCISCA ZUNIGA	X			X		
231	RICCY MARICELA PERAZA	X					X
232	LUIS ALONZO ORELLANA	X				X	
233	ALBA SARAI CRUZ	X			X		
234	NORMA PUERTO	X			X		
235	RITA LORENA TEJEDA	X				X	
236	MARIA DOMINGO PEREX	X					X
237	LINA MICHEL PUERTO	X			X		

Olanchito, Yoro, Honduras, C.A							
Proyecto Focal: Plan de Desarrollo Municipal con Enfoque en Ordenamiento Territorial							
COYOLES ALDEA							
# De Vivienda según Mapa Censal	Jefe De Familia	Vivienda			Estado De La Vivienda		
		Ocupado	Desocupado	Edificio; Publico, Negocio, Otro	B	R	M
238	EMELDA ESPERANZA GOMEZ SANCHEZ	X			X		
239	SULEIDA AZUCENA PERAZA RAMOS	X					X
240	JEIDI GISSEL PERAZA ZELAYA	X			X		
241	DELI MIRTACA LOPEZ	X			X		
242	MAREL SUNIGA	X			X		
243	DANIA VANESSA GALVEZ	X			X		
244	RITA ORELLANA	X			X		
245	CLARA NIMIA GALEAS	X				X	

Olanchito, Yoro, Honduras, C.A							
Proyecto Focal: Plan de Desarrollo Municipal con Enfoque en Ordenamiento Territorial							
COYOLES ALDEA							
# De Vivienda según Mapa Censal	Jefe De Familia	Vivienda			Estado De La Vivienda		
		Ocupado	Desocupado	Edificio; Publico, Negocio, Otro	B	R	M
246	CONCEPCION GALEAS	X			X		
247	DANIA HERNANDEZ	X			X		
248	SELENA SILVA CABALLERO	X			X		
249	SARA MARIA VEGAS ORTIS	X					X
250	ANA ROSA REYES VEGAS	X			X		
251	EDICTA EMELDA SALGADO	X			X		
252	JOSE CABIELES CABIELES	X			X		
253	MIGUEL ANGEL CONTRERAS CASTILLO	X			X		
254	CARLOS WILFREDO PUERTO	X			X		

Olanchito, Yoro, Honduras, C.A							
Proyecto Focal: Plan de Desarrollo Municipal con Enfoque en Ordenamiento Territorial							
COYOLES ALDEA							
# De Vivienda según Mapa Censal	Jefe De Familia	Vivienda			Estado De La Vivienda		
		Ocupado	Desocupado	Edificio; Publico, Negocio, Otro	B	R	M
255	BERTILIA MATUTE	X				X	
256	LESTER DE LARCA	X				X	
257	DIANA A. RODRIGUEZ	X			X		
258	RAMON A RAUDALES	X			X		
259	SENY GUARDINA RAMOS	X				X	
300	MARIA MARTINEZ	X			X		

Olanchito, Yoro, Honduras, C.A							
Proyecto Focal: Plan de Desarrollo Municipal con Enfoque en Ordenamiento Territorial							
BUENOS AIRES 1							
# De Vivienda según Mapa Censal	Jefe De Familia	Vivienda			Estado De La Vivienda		
		Ocupado	Desocupado	Edificio; Publico, Negocio, Otro	B	R	M
1	RENE EDGARDO BRISUELA	X				X	
2	ALEJANDRO OCAMPO	X					X
3	ERICK JOEL RODRIGUEZ	X			X		
4	YENI ERLINDA PINEDA	X					X
5	LETICIA RAMONA ANTUNEZ	X				X	
6	ANA MARITZA ANDRADE	X				X	
7	ANA MARITZA SALGADO	X				X	
8	MARGARITA DUBON	X					X
9	ELSY ORELLANA	X					X
10	LESBY CAROLA CASTELLANOS	X			X		
11	JULIO ADALID CARDONA	X			X		

Olanchito, Yoro, Honduras, C.A							
Proyecto Focal: Plan de Desarrollo Municipal con Enfoque en Ordenamiento Territorial							
BUENOS AIRES 1							
# De Vivienda según Mapa Censal	Jefe De Familia	Vivienda			Estado De La Vivienda		
		Ocupado	Desocupado	Edificio; Publico, Negocio, Otro	B	R	M
12	DINORA DE JESUS PADILLA	X				X	
13	DINORA MARTINESZ	X				X	
14	MARCO ANTONIO RODRIGUEZ	X					X
15	GLENDA XIOMARA OSORTO	X				X	
16	CONCEPCION DIAZ	X				X	
17	JULIO CESAR REYES PADILLA	X					X
18	JOSEFA ANTUNEZ	X				X	
19	SANDRA CRUZ	X			X		
20	UNARIA ARIAS	X			X		
21	SIMONA PEREZ	X				X	
22	ESPERANZA CHAVEZ	X				X	

Olanchito, Yoro, Honduras, C.A							
Proyecto Focal: Plan de Desarrollo Municipal con Enfoque en Ordenamiento Territorial							
BUENOS AIRES 1							
# De Vivienda según Mapa Censal	Jefe De Familia	Vivienda			Estado De La Vivienda		
		Ocupado	Desocupado	Edificio; Publico, Negocio, Otro	B	R	M
23	HILDA MARINA MERLO	X				X	
24	DULCE CACERES	X				X	
25	EDY PEÑA	X				X	
26	RIGOBERTO MERLO	X			X		
27	ARGENTINA ZELAYA	X				X	
28	JUSTA PASTORA TEJEDA	X				X	
29	ANA DIAZ	X				X	
30	ERICA CARTAJENA	X				X	
31	VILMA ESPERANZA HERNANDEZ	X				X	
32	WENDY CARTAJENA	X				X	

Olanchito, Yoro, Honduras, C.A							
Proyecto Focal: Plan de Desarrollo Municipal con Enfoque en Ordenamiento Territorial							
BUENOS AIRES 1							
# De Vivienda según Mapa Censal	Jefe De Familia	Vivienda			Estado De La Vivienda		
		Ocupado	Desocupado	Edificio; Publico, Negocio, Otro	B	R	M
33	ANGY TORRES	X			X		
34	JAVER MARTINEZ	X				X	
35	TANIA MUÑOZ	X				X	
36	JUANA CUVA	X				X	
37	DEISY MARTINEZ	X			X		
38	JENY ALEMAN	X					X
39	REINA ORTIZ	X				X	
40	MIRIAN CALIX	X				X	
41	MIGUEL SAIS	X			X		
42	MARIA TROCHEZ	X				X	
43	BLANCA OVANDO	X				X	

Olanchito, Yoro, Honduras, C.A							
Proyecto Focal: Plan de Desarrollo Municipal con Enfoque en Ordenamiento Territorial							
BUENOS AIRES 1							
# De Vivienda según Mapa Censal	Jefe De Familia	Vivienda			Estado De La Vivienda		
		Ocupado	Desocupado	Edificio; Publico, Negocio, Otro	B	R	M
44	CARLOS MEZA	X				X	
45	ALEIDA ELIZABETH CARDONA MARTINEZ	X			X		
46	MARTHA ORELLANA	X				X	
47	GLORIA MARINA MIRALDA	X				X	
48	YESENIA CARDONA	X				X	
49	JOSE AMILCAR ORTIZ OCHOA	X				X	
50	MARCOS OBDULIO SANCHEZ	X				X	
51	CARMEN PATRICIA ALVARES	X					X
52	HECTOR MAYEN	X			X		
53	NOLVIA MARIA MARTINEZ	X				X	

Olanchito, Yoro, Honduras, C.A							
Proyecto Focal: Plan de Desarrollo Municipal con Enfoque en Ordenamiento Territorial							
BUENOS AIRES 1							
# De Vivienda según Mapa Censal	Jefe De Familia	Vivienda			Estado De La Vivienda		
		Ocupado	Desocupado	Edificio; Publico, Negocio, Otro	B	R	M
54	YESY NICOL HERNANDEZ	X				X	
55	ZULMY CRUZ	X			X		
56	BLANCA PAGUADA	X				X	
57	ROSA RUIZ	X				X	
58	MAURA ESPERANZA CANTILLANO	X					X
59	RAMON CASTRO	X				X	
60	MARIA GALBES	X			X		
61	SUANA DEL ARCA	X				X	
62	MARVIN MARTINEZ	X				X	
63	AURELIO COLINDRES MEJIA	X				X	

Olanchito, Yoro, Honduras, C.A							
Proyecto Focal: Plan de Desarrollo Municipal con Enfoque en Ordenamiento Territorial							
BUENOS AIRES 1							
# De Vivienda según Mapa Censal	Jefe De Familia	Vivienda			Estado De La Vivienda		
		Ocupado	Desocupado	Edificio; Publico, Negocio, Otro	B	R	M
64	JOSE ANTONIO ORTIZ	X				X	
65	LEONOR HERRERA	X				X	
66	ROSA DILIA SARAVIA	X				X	
67	CARLOS ALONZO MARTINEZ	X				X	
68	PATRICIA PUERTO	X				X	
69	MARIA MEDINA	X				X	
70	LIDIS CRUZ	X			X		
71	CARMEN CASTRO	X			X		
72	REINA ISABEL VINDEL	X				X	
73	SANTOS AURELIO GOMEZ	X			X		
74	MELISA MOLTANVAN	X					X

Olanchito, Yoro, Honduras, C.A							
Proyecto Focal: Plan de Desarrollo Municipal con Enfoque en Ordenamiento Territorial							
BUENOS AIRES 1							
# De Vivienda según Mapa Censal	Jefe De Familia	Vivienda			Estado De La Vivienda		
		Ocupado	Desocupado	Edificio; Publico, Negocio, Otro	B	R	M
75	OSCAR ORELLANA	X				X	
76	KELIN MAVINA CHIRINOS RODRIGUEZ	X				X	
77	ELVIN TROCHEZ	X					X
78	JULIO PADILLA	X			X		
79	ROSIBEL OCAMPO	X					X
80	YILIAN YAMILETH PADILLA BANEGAS	X				X	
81	MAYBIN YOSIBETH PADILLA	X				X	
82	ELIXA DINORA HERENANDEZ SANTOS	X				X	
83	SANTOS CONCEPCION FUNEZ	X					X

Olanchito, Yoro, Honduras, C.A							
Proyecto Focal: Plan de Desarrollo Municipal con Enfoque en Ordenamiento Territorial							
BUENOS AIRES 1							
# De Vivienda según Mapa Censal	Jefe De Familia	Vivienda			Estado De La Vivienda		
		Ocupado	Desocupado	Edificio; Publico, Negocio, Otro	B	R	M
84	KATERIN RODRIGUEZ	X					X
85	GLADIS ELIZABETH RAMOS	X				X	
86	DINORA RIVERA	X				X	
87	MAGDA ELIZABETH ROMERO	X				X	
88	GLADIS GODOY	X			X		
89	DILVER ALEXANDER BARAHONA	X				X	
90	MARCIO HUMBERTO MURILLO	X				X	
91	MARIA CAVIALES	X				X	
92	IRMA JESUS BARDALES	X				X	
93	DINORA ZELAYA	X				X	
94	ALMA PEREZ	X				X	

Olanchito, Yoro, Honduras, C.A							
Proyecto Focal: Plan de Desarrollo Municipal con Enfoque en Ordenamiento Territorial							
BUENOS AIRES 1							
# De Vivienda según Mapa Censal	Jefe De Familia	Vivienda			Estado De La Vivienda		
		Ocupado	Desocupado	Edificio; Publico, Negocio, Otro	B	R	M
95	MARIA ORESTILA JIMENEZ	X				X	
96	WILSON MONTOYA	X				X	
97	RAMON HERNANDEZ	X				X	
98	JOEL IRIAS	X					X
99	DOLORES SUYAPA MACHIGUA	X				X	
100	CECILIA ORBELINA MATA OROSCO	X					X
101	DAYANA CALIX	X					X
102	BERTHA ASUCENA	X					X
103	BLANCA SUYAPA ALEMAN	X					X
104	PATRICIA CRUZ	X					X

Olanchito, Yoro, Honduras, C.A							
Proyecto Focal: Plan de Desarrollo Municipal con Enfoque en Ordenamiento Territorial							
BUENOS AIRES 1							
# De Vivienda según Mapa Censal	Jefe De Familia	Vivienda			Estado De La Vivienda		
		Ocupado	Desocupado	Edificio; Publico, Negocio, Otro	B	R	M
105	JAIR TROCHEZ	X			X		
106	VICTORIA ORIZ	X			X		
107	ODILIA PADILLA	X			X		
108	MANUEL LANDAVERDE	X			X		
109	DARIXA PEÑA	X			X		
110	DONALDO MARTINEZ ARMIJO	X					X
111	LIDA DARCI INESTROZA	X				X	
112	WENDY MANCEL SOLIS	X				X	
113	VIENTA ISAEL BANEGAS	X					X
114	GLORIA ONDINA HERNANDEZ ROSALES	X				X	

Olanchito, Yoro, Honduras, C.A							
Proyecto Focal: Plan de Desarrollo Municipal con Enfoque en Ordenamiento Territorial							
BUENOS AIRES 1							
# De Vivienda según Mapa Censal	Jefe De Familia	Vivienda			Estado De La Vivienda		
		Ocupado	Desocupado	Edificio; Publico, Negocio, Otro	B	R	M
115	JOSE ABRAN LINO	X				X	
116	ZOILA SANDOVAL	X				X	
117	MELISA HERNANDEZ	X				X	
118	JOSE EDGARDO SORIANO	X				X	
119	MARIA MIRNA SANCHEZ	X				X	
120	CLETO MARCELINO	X			X		
121	ELIDA XIOMARA BUSTILLO	X				X	
122	MAIRA TROCHEZ	X			X		
123	NILDO OSIRIS DURAN REYES	X					X
124	ADA ELVIRA LASO	X					X
125	MERLIN AMADOR	X					X

Olanchito, Yoro, Honduras, C.A							
Proyecto Focal: Plan de Desarrollo Municipal con Enfoque en Ordenamiento Territorial							
BUENOS AIRES 1							
# De Vivienda según Mapa Censal	Jefe De Familia	Vivienda			Estado De La Vivienda		
		Ocupado	Desocupado	Edificio; Publico, Negocio, Otro	B	R	M
126	DANIA MADRID	X					X
127	SUANY FELICIANA MEJIA CASIO	X					X
128	ARGELIA MARIA SEVILLA	X					X
129	MARIA ARGELIA CRUZ	X			X		
130	MARYURI LIZETH ZELAYA	X					X
131	ARGENTINA RODRIGUEZ	X			X		
132	BELQUI REYES	X					X
133	MIRNA SANDOVAL	X				X	
134	FAUTO ANTONIO SOTO MOYA	X				X	
135	LAURA RIVERA	X				X	
136	EVELIN ELIANETH FUNEZ	X			X		

Olanchito, Yoro, Honduras, C.A							
Proyecto Focal: Plan de Desarrollo Municipal con Enfoque en Ordenamiento Territorial							
BUENOS AIRES 1							
# De Vivienda según Mapa Censal	Jefe De Familia	Vivienda			Estado De La Vivienda		
		Ocupado	Desocupado	Edificio; Publico, Negocio, Otro	B	R	M
137	MARIA HERRERA	X				X	
138	GLENDIS JUDITH SANCHEZ	X					X
139	BRENDA MARTINEZ	X			X		
140	REMELA ARTIAGA	X				X	
141	LAURA DOMINGA CHIRINOS	X			X		
142	EDWIN FIGUEROA	X			X		
143	GLENIS YAMILETH CALERO	X			X		
144	JOSE MARIA BANEGAS	X					X
145	YESICA MARIA CANELAS	X				X	
146	MARIBEL PEÑA	X				X	
147	CARLOS FERNANDO MARTINEZ	X				X	

Olanchito, Yoro, Honduras, C.A							
Proyecto Focal: Plan de Desarrollo Municipal con Enfoque en Ordenamiento Territorial							
BUENOS AIRES 1							
# De Vivienda según Mapa Censal	Jefe De Familia	Vivienda			Estado De La Vivienda		
		Ocupado	Desocupado	Edificio; Publico, Negocio, Otro	B	R	M
148	REBECA RIVERA COLINDRES	X				X	
149	MARIA VIRGILIA BARAHOA URBINA	X					X
150	DIGNA MURILLO	X			X		
151	IRIS PEÑA	X					X
152	JESICA MARINA ORTIZ	X				X	
153	BANESA BARGAS	X				X	
154	MARIA ESCOBAR	X				X	
155	NELLY TROCHES	X			X		
156	VILMA CARDONA	X			X		
157	LUZ LOPEZ	X				X	

Olanchito, Yoro, Honduras, C.A							
Proyecto Focal: Plan de Desarrollo Municipal con Enfoque en Ordenamiento Territorial							
BUENOS AIRES 1							
# De Vivienda según Mapa Censal	Jefe De Familia	Vivienda			Estado De La Vivienda		
		Ocupado	Desocupado	Edificio; Publico, Negocio, Otro	B	R	M
158	SUYAPA ACOSTA	X				X	
159	JENY ACOSTA	X				X	
160	MARIO RODRIGUEZ	X				X	
161	KAROLINA JUAREZ	X				X	
162	SARA TEJEDA	X				X	
163	MIRIAN CAROLINA CRUZ	X				X	
164	CRISTIAN RIVAS	X					X
165	KERYS LOZANO	X			X		
166	YECSON MAURICIO RAMOS	X				X	
167	VICTOR LEONEL	X				X	
168	TANIA MARTINEZ	X				X	

Olanchito, Yoro, Honduras, C.A							
Proyecto Focal: Plan de Desarrollo Municipal con Enfoque en Ordenamiento Territorial							
BUENOS AIRES 1							
# De Vivienda según Mapa Censal	Jefe De Familia	Vivienda			Estado De La Vivienda		
		Ocupado	Desocupado	Edificio; Publico, Negocio, Otro	B	R	M
169	RENE ARIEL OCAMPO	X			X		
170	MARLEN MONTALBAN	X			X		
171	REINA MIRANDA	X			X		
172	LIDIA GUTIERRES	X				X	
173	CONCEPCION SALINA	X					X
174	MARIO CARTAGENA	X					X
175	MARIA CATALINA MARTINEZ	X					X
176	MARIA ELIZABETH BURGOS	X				X	
177	PATRICIA FUNEZ RODRIGUEZ	X			X		
178	MARIELA BENAVIDA	X			X		
179	ONIS BUEZO	X			X		

Olanchito, Yoro, Honduras, C.A							
Proyecto Focal: Plan de Desarrollo Municipal con Enfoque en Ordenamiento Territorial							
BUENOS AIRES 1							
# De Vivienda según Mapa Censal	Jefe De Familia	Vivienda			Estado De La Vivienda		
		Ocupado	Desocupado	Edificio; Publico, Negocio, Otro	B	R	M
180	AURORA EUNICES MARTINEZ	X			X		
181	MILVIA YULISSA ZABALA	X				X	
182	HELLIN NOHEMI MATUTE	X				X	
183	ANGELA CHIRINOS	X				X	
184	ADA MORFA PEREZ	X					X
185	NORA YELINA LOPEZ	X					X
186	ISIS NICOL ZELAYA	X					X
187	YANETH NUÑEZ RAMOS	X				X	
188	SINTIA BANESA MURILLO	X				X	
189	SILY MARIELY PADILLA MAZ	X				X	
190	MRIAN DURAN	X			X		

Olanchito, Yoro, Honduras, C.A							
Proyecto Focal: Plan de Desarrollo Municipal con Enfoque en Ordenamiento Territorial							
BUENOS AIRES 1							
# De Vivienda según Mapa Censal	Jefe De Familia	Vivienda			Estado De La Vivienda		
		Ocupado	Desocupado	Edificio; Publico, Negocio, Otro	B	R	M
191	NORA BARAHONA	X				X	
192	KATY SANCHEZ	X				X	
193	SUANY HERNANDEZ	X					X
194	HECTOR REYES	X				X	
195	MARY LOPEZ	X			X		
196	ERICKA ORELLANA	X				X	
197	MAIRA MARTINEZ	X			X		
198	RICARDO CRUZ	X				X	
199	JAIRO CRUZ	X				X	
200	MARICELA MARTINEZ	X				X	
201	GUILLERMO FUNEZ	X					X

Olanchito, Yoro, Honduras, C.A							
Proyecto Focal: Plan de Desarrollo Municipal con Enfoque en Ordenamiento Territorial							
BUENOS AIRES 1							
# De Vivienda según Mapa Censal	Jefe De Familia	Vivienda			Estado De La Vivienda		
		Ocupado	Desocupado	Edificio; Publico, Negocio, Otro	B	R	M
202	MARIA REYES	X					X
203	GILMA MELENDEZ	X					X
204	ANA SAUCEDA	X				X	
205	SONIA PALACIOS	X				X	
206	ANA MALDONADO	X			X		
207	MARLENY TROCHEZ	X				X	
208	IRIS LOPEZ	X					X
209	SAMANTHA SEVILLA	X				X	
210	YETY SANCHEZ	X				X	
211	LUIS AVILA	X				X	
212	FILOMENA SABALA ALVAREZ	X				X	

Olanchito, Yoro, Honduras, C.A							
Proyecto Focal: Plan de Desarrollo Municipal con Enfoque en Ordenamiento Territorial							
BUENOS AIRES 1							
# De Vivienda según Mapa Censal	Jefe De Familia	Vivienda			Estado De La Vivienda		
		Ocupado	Desocupado	Edificio; Publico, Negocio, Otro	B	R	M
213	KEYDY CARIAS	X				X	
214	BETY RIVERA	X			X		
215	DIGNA ROSA GIMENEZ	X				X	
216	SANDRA YOLANDA ARTEAGA	X				X	
217	BLANCA DINORA MARTINEZ	X				X	
218	MARIA DEL ROSARIO DIAZ	X					X
129	ROGER FEREIRA	X			X		
220	DELMER JOSE GUTIERRES	X				X	
221	LEYLA MENDEZ	X			X		
222	JOSE LUIS	X			X		
223	ELSA MARINA FUNEZ	X			X		

Olanchito, Yoro, Honduras, C.A							
Proyecto Focal: Plan de Desarrollo Municipal con Enfoque en Ordenamiento Territorial							
BUENOS AIRES 1							
# De Vivienda según Mapa Censal	Jefe De Familia	Vivienda			Estado De La Vivienda		
		Ocupado	Desocupado	Edificio; Publico, Negocio, Otro	B	R	M
124	DIGNA ARGENTINA CALIX	X					X
125	MARTA MARTINEZ	X			X		
126	EMILIA MENDEZ	X				X	
127	GEORGINA DANELY SALGADO	X			X		
128	MARIA DUEÑAS	X				X	
129	JOSE ANGEL AMADOR	X			X		
130	DELMY LIZETH MATUTE	X					X

Olanchito, Yoro, Honduras, C.A							
Proyecto Focal: Plan de Desarrollo Municipal con Enfoque en Ordenamiento Territorial							
BUENOS AIRES 2							
# De Vivienda según Mapa Censal	Jefe De Familia	Vivienda			Estado De La Vivienda		
		Ocupado	Desocupado	Edificio; Publico, Negocio, Otro	B	R	M
1	SARA RUIZ	X				X	
2	MARGARITA RUIZ	X					X
3	MARIA DEL CARMEN	X				X	
4	CESAR ZUARES	X				X	
5	MARIA CECILIA MONTOYA	X				X	
6	WEMDY VALLADARES	X				X	
7	LEONARDO PADILLA	X			X		
8	CINTHIA SANCHEZ	X				X	
9	JESSICA YAQUELINA SOLIS	X				X	
10	ELIBERTO ZAPATA	X				X	
11	MARIA DEYSI MARTINEZ	X					X

Olanchito, Yoro, Honduras, C.A							
Proyecto Focal: Plan de Desarrollo Municipal con Enfoque en Ordenamiento Territorial							
BUENOS AIRES 2							
# De Vivienda según Mapa Censal	Jefe De Familia	Vivienda			Estado De La Vivienda		
		Ocupado	Desocupado	Edificio; Publico, Negocio, Otro	B	R	M
12	MARIA MARTINEZ	X					X
13	JULIA PAVON	X					X
14	SANDRA ELIZABETH REYES	X					X
15	OSCAR OMAR PAVON	X					X
16	ROSALBA ORTEGA	X					X
17	MARIA LEONOR CANTILLANO	X					X
18	MARIA ORBELINA PAGUADA	X					X
19	EGLA YURITZA FUNEZ	X					X
20	MARIA MATAMORES	X					X
21	SONIA KARINA MARTINEZ	X				X	
22	NOVIS JESSENIA HERNANDEZ	X			X		

Olanchito, Yoro, Honduras, C.A							
Proyecto Focal: Plan de Desarrollo Municipal con Enfoque en Ordenamiento Territorial							
BUENOS AIRES 2							
# De Vivienda según Mapa Censal	Jefe De Familia	Vivienda			Estado De La Vivienda		
		Ocupado	Desocupado	Edificio; Publico, Negocio, Otro	B	R	M
23	GLORIA DEL CARMEN BANEGAS	X				X	
24	MANDY SARAHY DIAZ	X				X	
25	MARIA DEL CARMEN ROSARIO	X				X	
26	ANGEL CHIRINOS	X				X	
27	EDITA PAGOADA	X				X	
28	JORGE ERNAN PAVON	X					X
29	JORGE PAVON	X					X
30	SANTOS ANGEL BANEGAS	X					X
31	JARY ANAEL JIMENEZ	X					X
32	DEYSI CABALLERO	X				X	
33	MARIA NINFA MARTINEZ	X					X

Olanchito, Yoro, Honduras, C.A							
Proyecto Focal: Plan de Desarrollo Municipal con Enfoque en Ordenamiento Territorial							
BUENOS AIRES 2							
# De Vivienda según Mapa Censal	Jefe De Familia	Vivienda			Estado De La Vivienda		
		Ocupado	Desocupado	Edificio; Publico, Negocio, Otro	B	R	M
34	MARIA BLASINA	X				X	
35	RAMON PADILLA GUERRERO	X					X
36	GLADIS MARIA GEORGE	X					X
37	JILMA FIGUEROA	X					X
38	MARLEN ALEMAN	X					X
39	LESLY ESCOBAR	X				X	
40	SAYDA OCHOA	X				X	
41	ZOILA MEZA	X			X		
42	BLANCA MARISELA MARTINEZ	X				X	
43	ERLIN RAMON	X			X		
44	SANTOS MOLINA	X				X	
45	MIRIAN LOPEZ	X				X	

Olanchito, Yoro, Honduras, C.A							
Proyecto Focal: Plan de Desarrollo Municipal con Enfoque en Ordenamiento Territorial							
POLOMOY							
# De Vivienda según Mapa Censal	Jefe De Familia	Vivienda			Estado De La Vivienda		
		Ocupado	Desocupado	Edificio; Publico, Negocio, Otro	B	R	M
1	ALEXIS ANTONIO BONILLA	X					X
2	ROSMERY TORREZ PREZ	X				X	
3	YESENIA TOORES	X					X
4	MARTA CRISTINA PEREZ	X				X	

Olanchito, Yoro, Honduras, C.A							
Proyecto Focal: Plan de Desarrollo Municipal con Enfoque en Ordenamiento Territorial							
LAS FLORES DEL OESTE							
# De Vivienda según Mapa Censal	Jefe De Familia	Vivienda			Estado De La Vivienda		
		Ocupado	Desocupado	Edificio; Publico, Negocio, Otro	B	R	M
1	EGNG ELISABETH PUERTO	X				X	
2	MARTIN ORELLANA	X					X
3	OLMAN ANTONIO RAUDALES	X					X
4	RAMON DUEÑA	X					X
5	PEDRO LOPEZ	X					X

6	JORGE RAUL HERNANDEZ	X					X
7	YESSICA MISLENY LOPEZ	X					X
8	RAMON LOPEZ	X					X
9	DELMI MARTINEZ	X				X	
10	MARIA ELENA	X					X
11	ANAEL LOPEZ	X					X

Olanchito, Yoro, Honduras, C.A							
Proyecto Focal: Plan de Desarrollo Municipal con Enfoque en Ordenamiento Territorial							
LAS FLORES DEL OESTE							
# De Vivienda según Mapa Censal	Jefe De Familia	Vivienda			Estado De La Vivienda		
		Ocupado	Desocupado	Edificio; Publico, Negocio, Otro	B	R	M
12	EFRAIN ANTONIO OSORIO	X				X	
13	JOSE RAUDALES	X				X	
14	MAXIMINO RAUDALES	X				X	
15	ADOLFO CARCAMO	X				X	
16	EMILIO HUMBERTO CHIRINOS	X				X	
17	JOSE RIVAS	X					X
18	FELIPA ORELLANA	X					X
19	JUAN RAMON BULNE	X				X	
20	BERTA LIDIA FLORES	X				X	

Olanchito, Yoro, Honduras, C.A							
Proyecto Focal: Plan de Desarrollo Municipal con Enfoque en Ordenamiento Territorial							
AGUA BUENA							
# De Vivienda según Mapa Censal	Jefe De Familia	Vivienda			Estado De La Vivienda		
		Ocupado	Desocupado	Edificio; Publico, Negocio, Otro	B	R	M
1	DIXIE ALLEY	X				X	
2	SANTO ARACELY AGUILAR	X			X		
3	LIJIA RIVERA	X				X	
4	MIGUEL PALACIOS	X			X		
5	CARLOS RIVERA	X			X		
6	LUIS ERIBERTO MARTINEZ	X				X	
7	BERONICA NAJERA	X				X	
8	ANA PAULA ANTUNEZ	X			X		
9	MARLY MORALES	X					

Olanchito, Yoro, Honduras, C.A							
Proyecto Focal: Plan de Desarrollo Municipal con Enfoque en Ordenamiento Territorial							
CATARINA							
# De Vivienda según Mapa Censal	Jefe De Familia	Vivienda			Estado De La Vivienda		
		Ocupado	Desocupado	Edificio; Publico, Negocio, Otro	B	R	M
1	GENARO VASQUEZ	X					X
2	SILVIA NELIS DELARCA	X					X

3	LETICIA DULCELINA MARTINEZ	X					X
4	NILDA JOSEFINA NUÑEZ	X					X
5	CANDIDA ARACELI ANTUNEZ	X					X
6	SANTOS ROBERTO FUNEZ	X					X
7	MELI ORELLANA	X					X

Olanchito, Yoro, Honduras, C.A							
Proyecto Focal: Plan de Desarrollo Municipal con Enfoque en Ordenamiento Territorial							
SAN ISIDRO							
# De Vivienda según Mapa Censal	Jefe De Familia	Vivienda			Estado De La Vivienda		
		Ocupado	Desocupado	Edificio; Publico, Negocio, Otro	B	R	M
1	JOSE LUIS MONTERROSA	X					X
2	CRUZ DIAZ	X					X
3	LUDALIZA DIAZ	X					X
4	SANTOS DIAZ	X				X	
5	JUANA FRANCISCA DIAZ	X					X
6	JUAN RAMON DIAZ	X					X
7	JACKELINE DIAZ	X					X
8	CARMEN DIAZ	X				X	
9	MOISES ANTONIO DIAZ	X				X	
10	ANGEL LOPEZ	X				X	
11	ELDIN GEOVANIHERNANDEZ	X				X	

Olanchito, Yoro, Honduras, C.A							
Proyecto Focal: Plan de Desarrollo Municipal con Enfoque en Ordenamiento Territorial							
SAN ISIDRO							
# De Vivienda según Mapa Censal	Jefe De Familia	Vivienda			Estado De La Vivienda		
		Ocupado	Desocupado	Edificio; Publico, Negocio, Otro	B	R	M
12	ESTELA HERNANDEZ	X					X
13	JOSE HERNANDEZ	X				X	
14	DEYSI SANTAMARIA	X					X
15	SUYAPA ESPAÑA	X					X
16	MELVA HERNANDEZ	X					X
17	NORA MARITHZA REYES	X				X	
18	CILVIA ISABEL TURCIOS	X					X

Olanchito, Yoro, Honduras, C.A							
Proyecto Focal: Plan de Desarrollo Municipal con Enfoque en Ordenamiento Territorial							
HACIENDAS							
# De Vivienda según Mapa Censal	Jefe De Familia	Vivienda			Estado De La Vivienda		
		Ocupado	Desocupado	Edificio; Publico, Negocio, Otro	B	R	M
1	ELBA ESPERANZA MEDINA	X			X		
2	MANUEL PEREZ	X				X	
3	JUAN	X			X		

4	CARLOS MARIO MARTINEZ	X					X
5	ALFREDO LOPEZ	X					X
6	NORMA HERNANDEZ	X					X
7	RIGOBERTO NUÑEZ	X				X	
8	MARIO SERGIO MARTINEZ	X				X	
9	CANDIDA MEDINA	X					X
10	LEYDI ALEMAN	X				X	
11	JESUS QUEZADA	X					X

Olanchito, Yoro, Honduras, C.A							
Proyecto Focal: Plan de Desarrollo Municipal con Enfoque en Ordenamiento Territorial							
HACIENDAS							
# De Vivienda según Mapa Censal	Jefe De Familia	Vivienda			Estado De La Vivienda		
		Ocupado	Desocupado	Edificio; Publico, Negocio, Otro	B	R	M
12	TERESA SOTO CRUZ	X					X
13	ROSA CANO	X					X
14	ALFREDO ADONAY MARTINEZ	X					X
15	MARCO ANTONIO CRUZ	X				X	
16	YADIRA PONCE	X			X		
17	MARIA LUISA ROMERO	X				X	
18	MARTA MADRID	X					X
19	NADIA CRUZ	X				X	
20	MARCIO HERNANDEZ	X					X

21	SALVADOR MARTINEZ	X					X
Olanchito, Yoro, Honduras, C.A							
Proyecto Focal: Plan de Desarrollo Municipal con Enfoque en Ordenamiento Territorial							
HACIENDAS							
# De Vivienda según Mapa Censal	Jefe De Familia	Vivienda			Estado De La Vivienda		
		Ocupado	Desocupado	Edificio; Publico, Negocio, Otro	B	R	M
22	MARIA MARTINEZ	X			X		
23	IDANIA YAMILETH CHIRINOS	X			X		
24	BERNARDO OLIVA	X			X		
25	GLORIA MARICELA HERNANDEZ	X			X		
26	MARIA SALAS	X				X	
27	NORA ENOE CHIRINOS	X				X	
28	JOSE ANTONIO CHANDIA	X				X	
29	ELSI PAVON	X			X		

Olanchito, Yoro, Honduras, C.A							
Proyecto Focal: Plan de Desarrollo Municipal con Enfoque en Ordenamiento Territorial							
HACIENDAS							
# De Vivienda según Mapa Censal	Jefe De Familia	Vivienda			Estado De La Vivienda		
		Ocupado	Desocupado	Edificio; Publico, Negocio, Otro	B	R	M
30	DAGOBERTO MARADIAGA	X				X	
31	AMANDA RAQUEL MARTINEZ	X				X	
32	DENIS ROLANDO HERNANDEZ	X				X	
33	DAGOBERTO MONTOYA	X					X
34	OSCAR ISAIAS NUÑEZ	X				X	
35	LUIS ALONSO SANCHEZ	X					X
36	NELMI MERARY HERRERA	X				X	
37	ROSA JIMENEZMARTINEZ	X					X
38	DENIS SOSTILLO REYES	X					X
39	ISABEL VILIZ	X					X
40	JEREMIAS PEREZ LOPEZ	X					X
41	LEDIS GUILLERMINA GUILLEN	X					X
42	ASUNCIO ARGUETA	X					X

Olanchito, Yoro, Honduras, C.A							
Proyecto Focal: Plan de Desarrollo Municipal con Enfoque en Ordenamiento Territorial							
SAN JUAN							
# De Vivienda según Mapa Censal	Jefe De Familia	Vivienda			Estado De La Vivienda		
		Ocupado	Desocupado	Edificio; Publico, Negocio, Otro	B	R	M
1	BESY PAOLA SOTO	X					X
2	EFIGENIA RODRIGUEZ	X				X	
3	PEDRO RAMON DIAZ	X				X	
4	MARIA FUNEZ	X					X
5	MARCIA MARGARITA PEREZ	X				X	
6	MARIA REINA VASQUEZ	X			X		
7	MARIA ELENA VANEGAS	X			X		
8	DANIA SOTO	X					X
9	ALONZO RODRIGUEZ	X					X
10	OLGA HERNANDEZ	X				X	
11	RITA VICTORIA PEREZ	X				X	

Olanchito, Yoro, Honduras, C.A							
Proyecto Focal: Plan de Desarrollo Municipal con Enfoque en Ordenamiento Territorial							
SAN JUAN							
# De Vivienda según Mapa Censal	Jefe De Familia	Vivienda			Estado De La Vivienda		
		Ocupado	Desocupado	Edificio; Publico, Negocio, Otro	B	R	M
12	GLENIS XIOMARA RODRIGUEZ	X					X
13	JORGE RODRIGUEZ	X					X
14	EMELINA MELENDEZ	X				X	
15	CARMEN SIOMARA OSEGUERA	X			X		
16	JUANA LETICIA CRUZ	X				X	
17	PEDRO ENRRIQUE PALACIOS	X				X	
18	MIRTA CECILIA ORTIZ	X					X
19	ONDINA CARRILLO	X					X

Olanchito, Yoro, Honduras, C.A							
Proyecto Focal: Plan de Desarrollo Municipal con Enfoque en Ordenamiento Territorial							
SAN JUAN							
# De Vivienda según Mapa Censal	Jefe De Familia	Vivienda			Estado De La Vivienda		
		Ocupado	Desocupado	Edificio; Publico, Negocio, Otro	B	R	M
20	SINDY MABEL ORELLANA	X					X
21	DELIA ROSARIO RODRIGUEZ	X				X	
22	ALEJANDRA OSEGUERA	X				X	
23	CARMEN HERNANDEZ	X					X
24	MARIA MACHIGUA CARCAMO	X				X	
25	WENDY MELISSA GEORJE	X				X	
26	DELIA LIONOR CRUZ	X					X
27	JUAN RODRIGUEZ	X				X	
28	ANA MECEDES RODRIGUEZ	X				X	

Olanchito, Yoro, Honduras, C.A							
Proyecto Focal: Plan de Desarrollo Municipal con Enfoque en Ordenamiento Territorial							
SAN JUAN							
# De Vivienda según Mapa Censal	Jefe De Familia	Vivienda			Estado De La Vivienda		
		Ocupado	Desocupado	Edificio; Publico, Negocio, Otro	B	R	M
29	REINA EPIFANIA DIAZ	X				X	
30	LURIAN MARIBEL RODRIGUEZ	X				X	
31	PAULA FRANCISCA LOPEZ	X				X	
32	MISAEL RODRIGUEZ	X				X	
33	MARVIN RAMON ORTIZ	X					X
34	DEYSI SUYAPA ORTIZ	X					X
35	AMPARO ELIZABETH VEGA	X				X	
36	LUIS PAULINO ORTIZ	X					X
37	DALILO RODRIGUEZ	X				X	
38	GLENI YARITZA ORTIZ	X				X	

Olanchito, Yoro, Honduras, C.A							
Proyecto Focal: Plan de Desarrollo Municipal con Enfoque en Ordenamiento Territorial							
SAN JUAN							
# De Vivienda según Mapa Censal	Jefe De Familia	Vivienda			Estado De La Vivienda		
		Ocupado	Desocupado	Edificio; Publico, Negocio, Otro	B	R	M
39	ENMA ORTIZ	X				X	
40	LINDI RODRIGUEZ ANDINO	X				X	
41	REINA ISABEL ORELLANA	X					X
42	SOILA PAMELA HERNANDEZ	X				X	
43	SILVIA ONDINA HERNANDEZ	X					X
44	DINA DOLORES ORTIZ	X				X	
45	JOSE SANTOS DIA	X			X		
46	MARIA IBANIA TROCHEZ	X					X
47	AMPARO LOPEZ	X					X
48	FELIZ AMPARO	X				X	
49	ELVIA ORTIZ	X					X

Olanchito, Yoro, Honduras, C.A							
Proyecto Focal: Plan de Desarrollo Municipal con Enfoque en Ordenamiento Territorial							
SAN JOSE							
# De Vivienda según Mapa Censal	Jefe De Familia	Vivienda			Estado De La Vivienda		
		Ocupado	Desocupado	Edificio; Publico, Negocio, Otro	B	R	M
01	ALBA LUZ CHIRINOS	X				X	
02	MARILIAN SANCHEZ	X			X		
03	EBER ISAI MARTINES	X				X	
04	INGRID ISOLINA ANTUNES	X					X
05	CRUZ LINO ARAUS	X				X	
06	ELVA ROSA CORDOVA	X				X	
07	DILCIA PAGOADA	X					X
08	CARLOS ROBERTO OCHOA	X				X	
09	CAREN MARIELA LOPEZ	X				X	
10	IDA SUARES	X					X
11	LUISA ANEYDA MARTINEZ	X				X	
12	GERSON REYES	X			X		
13	CRUZ FIGUEROA SANCHEZ	X				X	
14	FLOR ZAPATA	X				X	
15	LUCINDARAUDALES	X				X	
16	BLANCA LIDIA CHEBES	X			X		
17	IBETH FIGUEROA	X				X	
18	LURBIN LORENA HERNANDEZ	X			X		

19	NIDIA SUYAPA MARTINES	X			X		
20	OSCAR ROMERO REYES	X			X		
21	ELA SANCHEZ	X				X	
22	GABRIELA BANEGAS	X				X	
23	MARIA NECTALINA	X				X	
24	ELDI CRUZ	X			X		
25	DAGOBERTO HERNANDEZ	X			X		
26	SANTOS ALFREDO CHIRINOS	X				X	
27	JOSE MATAMOROS	X				X	
28	MARLON DAVID MATAMOROS	X				X	
29	CRISTIAN REINEL OLIBERA	X					X
30	CRISMA MARISELA ORELLANA	X			X		
31	ROSA MUNGUIA	X			X		
32	OSCAR OSEGUERA	X					X
33	MARIA CONSUELO HERRERA	X					X
34	ROSA LIDIA BALLECILLO	X					X
35	ANA MARIA PONCE	X				X	
36	JUANA MARINA PONCE	X					X
37	CARLOS REYES	X				X	
38	RAMONA EVELINA LOPEZ	X			X		
39	GLENDA ESPEAR	X			X		
40	ANA PATRICIA FUNEZ	X			X		
41	WENDY OSEGUERA	X				X	
42	MARIA ELENA BUESSO	X			X		
43	JULIA ROMERO	X				X	
44	ELENA SALINAS	X				X	

45	JUANA RAMONA OCHOA	X				X	
46	JUANA JUAREZ	X					X
47	ELSY JAQUELINE PEREZ	X					X
48	BLANCA PINEDA	X				X	
49	TERESA OCHOA	X					X
50	BRIJIDO ALEXIS OCHOA	X				X	
51	KAREN ROSMERI HERNANDEZ	X					X
52	BERTHA CRISTINA JUAREZ	X					X
53	BRENDA GRISELDA SANCHEZ	X				X	
54	AIDE MILENI MATUTE	X					X
55	MIRIAN RAMONA ZELAYA	X			X		
56	NESLY DARIELA ARTICA	X			X		
57	JOSE QUESADA	X				X	
58	MARIO HERRERA	X				X	
59	DILCIA ORISTELIA OSEGUERA	X				X	
60	YOLANDA MOYA MEDRANO	X			X		
61	MARY ISABEL MARTINES	X			X		
62	JOSE FRANCISCO PUERTO	X				X	
63	ANA RAMONA LOZANO	X				X	
64	LUIS ALBERTO MARTINES	X			X		
65	ELBA ESTELA POSAS	X				X	
66	ASLY MONTALBAN	X			X		
67	CARMEN CEMACK	X					X
68	JUAN PABLO CEBILLA	X				X	
69	KARINA MARTINEZ	X					X
70	JULIO CATALINO URBINA	X				X	

71	HECTOR ORTIZ	X				X	
72	KARLA OCAMPO	X				X	
73	YENI MARTINEZ	X					X
74	MARIA DEL CARMEN PALACIOS	X				X	
75	VETICILA MARTINEZ	X				X	
76	CAROLINA GUSMAN	X			X		
77	CELIN NOHEMY MARTINEZ	X				X	
78	MARBIN EMILSON PAVON	X					X
79	ELIO ORELLANA	X				X	
80	NORA LIZHETH MARTINEZ	X					X
81	DELIA GRACIELA COLINDRES	X					X
82	MARIA LUCILA NUÑES	X			X		
83	CARLA PATRICIA MARTINEZ	X					X
84	AURA LIBIA MURILLO	X					X
85	BRENDA RAUDALES	X					X
86	LUZ MARINA RAUDALES	X				X	
87	CINDI NOELIA ORELLANA	X				X	
88	BESY SALAS MARTINEZ	X				X	
89	JPRGE ANTONIO CEPEDA	X					X
90	YUBIA HERNANDEZ	X				X	
91	NOLBIA TORRES	X				X	
92	JULIO SANDOVAL	X				X	
93	SANDRA MARTINES	X				X	
94	DENIS PUERTO	X			X		
95	MARIA ANTONIA PAGUADA	X					X
96	ELMER ROMERO	X					X
97	JOSE ANTONIO MUNGUIA	X				X	

98	ONEYDA RAMIRES	X					X
99	OTILIA ISABEL ZEPEDA	X				X	
100	VICTORIANO MATUTE	X				X	
101	WILDER MEJIA	X				X	
102	BESSY LESEIDA GALBES	X				X	
103	ELDER JOSUE ROMERO	X					X
104	JUAN DEJESUS ARTEAGA	X					X
105	SHENY MERCANTUR	X				X	
106	MARIA RUFINA ESTRADA	X					X
107	SILMA ETHEL ARTEAGA	X				X	
108	EMELDA ESTRADA	X				X	
109	ADELAYDA ALBARADO GUTIERRES	X			X		
110	ELBIA MATUTE	X					X
111	JUAN JOSE LOPEZ	X				X	
112	HECTOR COLINDRES VEGA	X				X	
113	WENDY GARCIA	X				X	
114	LETICIA CENEYDA REYES	X				X	
115	JOSE MARIA VEGA	X			X		
116	ARTURO MARTINEZ	X					X
117	GELEN SULEYDA PALACIOS	X				X	
118	MARIA HILDA GARCIA	X				X	
119	REINA MATILDE URBINA	X			X		
120	MARTHA ZEPEDA	X				X	
121	FRANCISCO NUÑES	X					X
122	WENDY KAROLINA LINO	X				X	
123	ELSY SANCHEZ	X			X		
124	CIRIA YAMILETH	X				X	

125	DELIA GONSALES ORTIZ	X				X	
126	RAFAEL REYES	X				X	
127	JOSE LUIS ROMERO	X				X	
127	ROSA NUÑES	X				X	
128	MAURA AREAS	X			X		
129	LAURA NOVAS	X				X	
130	OLIMPIA REYES	X			X		
131	LENIN ARTICA	X			X		
132	KIMBERLI ALBARES	X			X		
133	JAVIER RODRIGUES	X			X		
132	YENSY SEBASTIANA GUITI	X			X		
132	SILVIA IRIS VEGAS	X			X		
133	VICTORIANA HERNANDEZ	X			X		
134	DENIA SUYAPA HERNANDEZ	X			X		
135	LOLIA DELCARMEN	X				X	
136	WESLY ORELLANA	X				X	
137	DILCIA SOTO	X				X	
138	GUADALUPE SORIANO	X			X		
139	YELINA REYES	X				X	
140	DARWIN ORTIZ	X			X		
141	VILMA VELAZQUEZ	X				X	
142	FELIX FIGUEROA	X				X	
143	MONICA HERNANDEZ	X			X		
144	NORMA MARINA MATUTE	X				X	
145	DEYSI RELINA MATUTE	X				X	
146	SINDI MOLINA	X			X		
147	YESENIA BELASQUEZ	X				X	
148	ROSA AMALIA CHEVEZ	X				X	

149	LUCIA PAZ	X			X		
150	JORGE LUIS SOTO	X			X		
151	MARTHA DIAS	X				X	
152	DILCIA LORENA HERNANDEZ	X				X	
153	ARODIS ZELAYA	X			X		
154	NIDIA SARINA FIGUEROA	X			X		
155	GABRIELA VEGA	X			X		
156	IRIS YANETH SANCHES	X			X		
157	OLEN ROMERO	X			X		
158	SARA VEGA	X			X		
159	ELIAS RIGOBERTO SANCHES	X					X
160	LUBIS SULINA MARTINEZ	X				X	
161	ELISABHT MARTINEZ	X					X
162	ERIKA YULINA VEGA	X			X		
163	GELIN SANDOVAL	X			X		
164	THELMA SANDOVAL	X				X	
165	HECTOR MAURICIO TROCHEZ	X			X		
166	REYNA SANDOVAL	X				X	
167	OSCAR AMILCAR CHIRINOS	X			X		
168	ELVA MARIA COLINDRES POSAS	X				X	
169	ETELINDA ROMERO	X			X		
170	DORIA MARIA SANDOVAL	X				X	
171	CARMEN REYES	X			X		
172	NORMA YOLANDA URBINA	X				X	
173	EDNA ROSMERY REYES	X				X	
174	GREYSY BALLECILLO	X			X		

175	RUBENIA FIGUEROA	X			X		
176	YADIRA SUYAPA MARTINES	X			X		
177	OSCAR EDUARDO PUERTO	X				X	
178	YENY GUSMAN	X					X
179	YAMILETH MARTINEZ	X					X
180	RAMONA MELENDEZ	X			X		
181	DIANA ELISABHET LINO	X				X	
182	FELIPA MARINA GUERRERO	X					X
183	MILEYDY DOLORES MARTINEZ	X			X		
184	MARIA DEL CARMEN FIGUEROA	X			X		
185	JESSICA MONTALVAN	X				X	
186	VIVIANA MONTALVAN	X					X
187	MARIA DOLORES SANCHES	X				X	
188	BETINA SANCHEZ	X			X		
189	ARELY ZELAYA	X				X	
190	SONIA ELOINA UYOA	X				X	
191	ROSA AMANDA ERAZO	X			X		
192	MARIO ADALID BALTODANO	X				X	
193	ABIGAIL RAMOS	X				X	
194	MARLENY VEGA	X				X	
195	NIXA HERNANDEZ	X			X		
196	RUTH YOLANY FIGUEROA	X			X		
197	REYNA SUYAPA MOLINA	X			X		
198	SIRIAN ODALMY JUARES	X				X	
199	LUIS ERNESTO ZUNIGA	X			X		
200	LUIS MANUEL HERNANDEZ	X			X		

201	DORILA HERNANDEZ	X				X	
202	WALEXA ESTHER PAGOADA	X				X	
203	OLGA BANESA ZUNIGA	X			X		
204	ODESA MARTINEZ	X			X		
205	ROSA AURORA PEREZ	X				X	
206	MARY VALLECILLO	X				X	
207	ELISA GUADALUPE	X				X	
208	CENIA MONTES	X			X		
209	DONALDO ORTIZ	X			X		
210	MANUELA ISABEL CABAÑAS	X			X		
211	SANDRA CAROLINA	X					X
212	SANDI GRISSEL GARCIA	X			X		
213	LESLY DUEÑAS	X			X		
214	JESICA ZELAYA	X			X		
215	NILDIBETH SOTO	X			X		
216	CARMELINA MENDOZA	X			X		
217	MARYURY URBINA	X			X		
218	DILCIA ARELY MATUTE	X				X	
219	JUAN BEGA PERANTA	X				X	
220	AINE ABETH SANDOVAL	X					X
221	MILEXY GALVEZ	X				X	
222	ORLANDO PEREZ	X			X		
223	GILDA DORIS GALVEZ	X				X	
224	RAMON RIGOBERTO RIVERA	X			X		
225	LINDA YORLENI NUÑEZ	X					X
226	SUYAPA NUÑEZ	X			X		
227	LUIS ALONSO CASTAÑEDA	X			X		
228	MARIA ESTHER GALVEZ	X			X		

229	ADRIANA VELAZQUES	X			X		
230	ALEJSNDRA JUARES	X					X
231	NORMA JUAREZ	X				X	
232	MARIO RENE QUESADA	X			X		
233	BLANCA AZUCENA REYES	X			X		
234	LAURA CABAÑAS	X			X		
235	JARY CHIRINOS	X					X
236	MARY BARRERAS	X			X		
236	RITA DIAS	X					X
237	ALMA LETICIA BUSTILLO	X			X		
238	LEYLI HERNANDEZ	X				X	
239	MILTON HERNANDEZ	X				X	
240	RAUL SANCHEZ	X				X	
241	MILENA ZELAYA	X			X		
242	DONYS SANCHEZ	X				X	
243	AGUSTO RODRIGUEZ	X				X	
244	VILMA YADIRA PAZ	X					X
245	JOSE ZELAYA	X				X	
246	CARLA SANCHEZ	X			X		
247	ADELA SANCHEZ	X				X	
248	PEDRO ANTONIO PADILLA	X			X		
249	GLORIA MUNGUIA	X				X	
250	SANDRA YADIRA OSEGUERA	X				X	
251	NORIN JUAREZ	X			X		
252	ELIAS JUAREZ	X				X	
253	MARIA DEL CARMEN MARTINEZ	X			X		
254	NORMA OSEGUERA	X				X	

255	ELVIRA FIGUEROA	X				X	
256	LILIAN MIGDALIA URBINA	X				X	
257	TOMASA FIGUEROA	X			X		
258	JORGE ALBERTO MUNGUIA	X				X	
259	CACILIA ZEPEDA	X			X		
260	ALFREDO MARTINEZ	X			X		
261	MANUELA ZEPEDA	X				X	
262	MARIELA REYES	X				X	
263	FATIMA MUNGUIA	X			X		
264	SUYAPA ESTRADA	X				X	
265	ANA MARIA GARCIA	X				X	
267	THOMAS CASTELLANO	X				X	
268	LEOPOLDA JUARES	X					X
268	ISABEL MARTINEZ	X				X	
269	LUZ MARI MAYORQUIN	X				X	
270	CARLA SALGADO	X				X	
271	JUANA BLASINA OSEGUERA	X				X	
272	D0RIS OSEGUERA	X				X	
273	SINIA YAMILETH CLAROS	X				X	
274	ISIDRO SANCHEZ	X				X	
275	SUYAPA PADILLA	X					X
276	ROSA AMELIA JUAREZ	X				X	
277	MARLEN GREGORIA CRUZ	X					X
278	GLADIS CELINA DIAZ	X			X		
279	ALBA CONSUELO BRITO	X				X	
280	FREDI SANTIAGO PEREZ	X				X	
281	LESLI SALGUERO	X			X		
282	MARIA ELENA POSAS	X				X	

284	RINA MARTINEZ	X				X	
285	RAQUEL FIGUEROA	X				X	
286	NANCY FUNEZ	X				X	
287	TERESA REYES	X					X
288	YERLY CALIX	X			X		
289	CARMEN BASQUEZ	X				X	
290	HILDA SARMIENTO	X				X	
291	ELSY CHANDIA	X			X		
292	RAMONA MELGAR	X					X
293	CEYLI SANCHEZ	X				X	
294	CARLOS ALBERTO URBINA	X				X	
295	DANIA MARIBEL CRUZ	X					X
296	PAOLA JOSEFA MARTINEZ	X				X	
297	MARCO ANTONIO ARTICA	X			X		
298	SIXTO PORFIRIO MEJIA	X				X	
299	DIANA MERCEDES	X			X		
300	ANTONIO VEGA	X			X		
301	MARLON BALTODANO	X			X		
302	CANDIDA SANCHEZ	X			X		
303	ISIDRA MARICELA PALACIOS	X				X	
304	ELMER FAJARDO	X			X		
305	LOURDES SANCHEZ	X				X	
306	MARIA ROBERTA	X				X	
307	MILDA SANCHEZ	X				X	
308	SUSANA SANCHEZ	X					X
309	GLORIA REYES	X				X	
310	MARIA ISABEL MENDEZ	X				X	
311	MARIA CHIRINOS	X				X	

312	DULCE MARIA REYES	X				X	
313	EULALIA SANCHEZ	X			X		
314	ROSY MARTINEZ	X				X	
315	ZOILA ORDOÑES	X			X		
316	CARLOS PURTO	X			X		
317	MARIA CHIRINOS	X					X
318	MARIA PRICILA CORDOVA	X				X	
319	NORA ESPERANSA CORDOVA	X				X	
320	YENY RIVERA	X				X	
321	JUAN MURILLO	X					X
322	JUANA RAMOS	X			X		
323	GERTRUDIS SALINAS	X			X		
324	JUAN GOMEZ	X				X	
325	RAMON RUIZ	X			X		
326	MARINA GOMEZ	X				X	
327	JUAN PADILLA	X					X
328	LEONELA ORELLANA	X					X
329	LUZ MARINA	X				X	
330	JARY RAMON SANDOVAL	X				X	
331	SANDY RIBERA	X				X	
332	ENYL ALVARES	X				X	
333	MARIA ZELAYA	X				X	
334	CELINA SANCHEZ	X				X	
335	WENDY SANCHEZ	X				X	
336	EBA HERNANDEZ	X					X
337	THOMAS DIAS	X					X
338	EDGARDO CARBAJAL	X			X		

339	FRANCISCO MEZA	X					X
340	CARLOS NOVA	X			X		
341	LUZ MARINA CASTRO	X				X	
342	CARLOS JUAREZ	X			X		
343	RUFINA SANCHEZ	X				X	
344	RICARDO ROMERO	X				X	
345	DIANA ROMERO	X			X		
346	BERTHA LILA QUINTERO	X				X	
347	MARIO PUERTO	X					X
348	CARLOS ORELLANA	X					X
349	KENIA ORELLANA	X					X
350	SANTOS THOMAS ESTRADA	X			X		
351	NOLIA CANO	X				X	
352	MIRIAM MELENDEZ	X			X		
353	AGUSTO COLINDRES	X				X	
354	FABIOLA FIGUEROA	X				X	
355	ORFILIA AVILA	X			X		
356	SONIA SANDOVAL	X				X	
357	CARLOS SANCHEZ	X					X
358	MARYURI URBINA	X			X		
359	GLENDY RAUDALES	X				X	
360	BERTITA BOBADILLA	X				X	
361	ANA MARIA OROSCO	X				X	
362	MARCO GUZMAN	X					X
363	OLGA PUERTO	X					X
364	DILCIA PADILLA	X				X	
365	LUISA MELVA RODRIGUEZ	X				X	
366	IRMA GLADIZ GALVEZ	X				X	

367	DELQUIS ALVAREZ	X					X
368	KARLA DIAZ	X					X
369	RUDI ESTHER ARTEAGA	X			X		
370	BLANCA ROSA PADILLA	X					X
371	KEVIN DAVID FUNEZ	X			X		
372	LILIAN ROMERO	X				X	
373	CRISTOBAL SANCHEZ	X				X	
374	YESENIA ZABALA	X			X		
375	MARIA ORTIZ	X			X		
376	IRIS RAUDALES	X			X		
377	NORMA JUAREZ	X			X		
378	ELSY JULISA CRUZ	X			X		
379	LEYDY ELENA ROMERO	X			X		
380	EMIOLIO TORRES	X			X		
381	NELMI URBINA	X				X	
382	ROSA AIDE SALINAS	X				X	
383	MARIA ISABEL JUARES	X			X		
384	ONDINA ALVARES	X					X
385	MARIA DORILA REYES	X				X	
386	LEOTILDE MARTINEZ	X				X	
387	ALEJANDRINA PALACIOS	X			X		
388	EBANGELISTO ERASO	X				X	
389	GRISELDA FIGUEROA	X			X		
390	AMAURY ZEPEDA	X				X	
391	NILSA RIVERA	X					X
392	DARIO REYES	X			X		
393	LIDIA DAYANA SALGADO	X			X		
394	DUNIA SULEMA CORDOVA	X				X	

395	DANIA PAGOADA	X			X		
396	LILIA ELINA SANTOS	X				X	
397	SILVIA EFIGENIA MURILLO	X			X		
398	KARLA RAMONA CHIRINOS	X			X		
399	MIRIAN OSEGUERA	X				X	
400	MANUEL PINEDA SEDILLO	X					X
401	DELIUA CHIRINOS	X				X	
402	ORALIA CHIRINOS	X			X		
403	SELVIN RAFAEL CRUZ	X				X	
404	WENDY RODRIGUEZ	X			X		
405	GLADIS CERRANO	X				X	
406	MARLEN SOTO	X			X		
407	GLADIS TROCHEZ	X				X	
408	ELISA FIGUEROA	X				X	
409	CONCEPCION VEGA	X			X		
410	MERCEDES ANTUNES	X			X		
411	YOHANA GRISEL MEZA	X			X		
412	ISIDRO MARTINEZ	X			X		
413	LIDIA SUYAPA MARTINEZ	X			X		
414	MARIA RAUDALES	X				X	
415	MARIA TROCHEZ	X			X		
416	ERICK JUAREZ	X				X	
417	JOSE DE LA CRUZ URBINA	X				X	
418	KARINA FIGUEROA	X				X	
419	MARIA BETINA RODRIGUEZ	X				X	
120	GABRIELA YOHANA MEDINA	X				X	
421	CARMEN ONDINA ZELAYA	X				X	
422	YESICA SANCHEZ	X				X	

423	MIRIAN RODRIGUEZ	X				X	
424	NUBIA POWELL	X				X	
425	BESSY KARINA VEGA	X					X
426	MIGUEL ANGEL REYES	X			X		
427	SAYRA ALVAREZ	X			X		
428	NADIA SANCHEZ	X				X	
429	IVIS OSIRIS NUÑES	X			X		
430	XABIER MOLINA	X			X		
431	IRIS ANTUNEZ	X			X		
432	KEVIN SANDOVAL	X			X		
433	ERICK SANDOVAL	X			X		
434	REYNA BANEGAS	X			X		
435	REYNA ARTEAGA	X				X	

Olanchito, Yoro, Honduras, C.A							
Proyecto Focal: Plan de Desarrollo Municipal con Enfoque en Ordenamiento Territorial							
CAMPO NUEVO							
# De Vivienda según Mapa Censal	Jefe De Familia	Vivienda			Estado De La Vivienda		
		Ocupado	Desocupado	Edificio; Publico, Negocio, Otro	B	R	M
01	DOMINGO CANALES	X				X	
02	DILMA DIAZ	X				X	
03	NICOLASA VIDES	X				X	
04	HECTOR ENRRIQUE FIGUEROA	X			X		

05	LUCAS GUEVARA	X				X	
06	YESENIA MORALES	X					X
07	LIDIA TERESA LANDA	X				X	
08	VISENTE CEBILLA	X				X	
09	CINIA FUNEZ	X				X	
10	OSCAR LEONEL RIVERA	X					X
11	DEYSI ANDRADE	X					X
12	REYNA OCHOA	X				X	
13	NATIVIDAD LARA	X					X
14	REYNA AMPARO OCHOA	X				X	
15	GUADALUPE ANDRADE	X					X
16	JOSE LORENZO FIGUEROA	X					X
17	GLENDA ONEYDA MIDENCE	X				X	
18	FANY CALDERON	X					X
19	MIRIAN ROSALES	X					X
20	LEMUEL MONRROY	X				X	
21	MARTHA CRISTINA LARIOS	X				X	
22	FREDIS NUÑES	X				X	
23	ELSY YAQUELINE ALVARENGA	X				X	
24	JARY NEPTALY LANZA	X			X		
25	KARINA MENDEZ	X				X	
26	FABIAN ALBARENGA	X					X
27	VIDAL GARCIA					X	
28	JOSE LOPEZ					X	
29	ELUDINA CRUZ						X
30	KENIA SUYAPA ANDINO					X	

31	MAURA MARTINEZ	X				X	
32	LIKLIAN DEL CARMEN	X				X	
33	GERARDO ALBARENGA	X				X	
34	ROSALINA GRIJALVA	X				X	
35	YULISA DIAS	X					X
36	MIGUEL ANGEL CASTILLO	X					X
37	ADELINDA LOPEZ	X				X	
38	ANA EVA PEREZ	X				X	
39	CARLOS FIGUEROA	X				X	
40	NELLY DEL CARMEN ROBLES	X					X
41	MARIA MENGIBAR	X					X
42	OLGA ESPERANZA DIAS	X				X	
43	SINDI ANDRADE	X				X	
44	HECTOR CALERO	X					X
45	RAMON LOPEZ	X				X	
46	DONIS DAMAS	X					X
47	YANETH ROSALES	X					X
48	WILMER ORLANDO CRUZ	X				X	

49	BLANCA NIEVES ESCOBAR	X					X
50	JOSE ORLANDO GARCIA	X				X	
51	FREDIS ANDRADES	X					X
52	JULIO CESAR CANALES	X				X	
53	ARLIN MARIXA CEBILLA	X				X	
54	BALERIA CARKAMO	X				X	
55	VICTORINA HERNANDEZ	X					X
56	VICTOR ARTEAGA	X			X		
57	MAURA VASQUEZ	X				X	

58	MARGUIE SERRANO	X				X	
59	LIDIA AMADOR	X				X	
60	ANA JULIA ACOSTA	X				X	
61	ROSSEL SELAYA	X			X		
62	RAUL AGUIRRE	X				X	
63	DENIA BELTRAN	X					X
64	JOSE ANTONIO LOPEZ	X				X	

65	SUYAPA FIGUEROA	X					X
66	ISABEL ARGUETA	X			X		
67	JOSE GUALUPE MARTINEZ	X					X
68	ROSA AYUELA	X					X
69	SHERLIN YARIXA	X					X
70	GLORIA XIOMARA	X			X		
71	ROSA ANDRADE	X				X	
72	MAYRA DALILA ROSALES	X					X
73	BLANCA AGUILAR	X					X
74	ZOILA AGUILAR	X				X	
75	BERTHA OSEGUERA	X			X		
76	MARCIA MARTINEZ	X					X
77	GLENDA MARTINEZ	X			X		
78	JOSE DEL CARMEN PADILLA	X				X	
79	REYNA AGUILAR	X					X
80	MARTHA LUQUES	X					X
81	OCTAVIO CANO	X				X	
82	NOLVIA GONSALES	X					X

83	JOSE CARLOS URBINA	X				X	

84	CANDIDA LUQUES	X					X
85	ANTONIA ZUNIGA	X					X
86	MARIA NORMA LUQUES	X					X
87	BRENDA FIGUEROA	X					X
88	BESSY MARTINEZ	X				X	
89	MARIA HERRERA	X				X	
90	KAREN SOTO	X					X
91	MARCO AURELIO MEJIA	X			X		
92	MARIA YOLANDA CASTRO	X				X	

Olanchito, Yoro, Honduras, C.A							
Proyecto Focal: Plan de Desarrollo Municipal con Enfoque en Ordenamiento Territorial							
LAS MINAS VALLE ARRIBA							
# De Vivienda según Mapa Censal	Jefe De Familia	Vivienda			Estado De La Vivienda		
		Ocupado	Desocupado	Edificio; Publico, Negocio, Otro	B	R	M
01	JUAN CARLOS MACHIGUA	X				X	
02	ADRIAN MARTINEZ	X					X
03	SAYDA SEBASTIANA OSEGUERA	X					X
04	NIMIA OSEGUERA	X			X		
05	JUAN TROCHEZ	X				X	

06	MARINA CRISTINA	X					X
07	ENRRIQUE SALMERON	X				X	
08	ELIO RAMON REYES	X				X	
09	JOSE ARMANDOMARTINEZ	X					X
10	CARMEN SOFIA PUERTO	X					X
11	ANA ROSILLO PUERTO	X				X	
12	OSCAR SOTO	X				X	
13	JUAN ALBERTO REYES	X				X	
14	FELIX MARTINEZ	X				X	
15	FREDY MURILLO	X				X	
16	MARIA MARTINEZ	X				X	
17	GUADALUPE MARTINEZ	X			X		
18	EBELIA MACHIGUA	X				X	
19	ANTONIO MACHIGUA	X				X	
20	LUISA REYES	X				X	
21	GABRIEL REYES	X				X	
22	MARIA DOLORES CARCAMO	X				X	
23	OSIRIS MURILLO	X				X	
24	JUANA CRUZ	X					X
25	NORI ALICIA MURILLO	X				X	
26	DELMY FIGUEROA	X				X	
27	JORGE MARTINEZ	X				X	
28	WALTER MURILLO	X				X	
29	MARIA MARTINEZ	X				X	
30	SARA MURILLO	X			X		
31	BERTHA SALMERON	X				X	
32	CINIA SALMERON	X				X	
33	LUIS MARTINEZ	X				X	

34	GUSTAVO ADOLFO REYES	X			X		
35	OSCAR ARMANDO MURILLO	X				X	
36	ANGEL REYES	X					X
37	CARMEN CARCAMO	X				X	
38	JUANY NUÑES	X					X
39	SULMI MARTINEZ	X				X	
40	LEYLA CARCAMO	X					X
41	EVA CRISTINA MEZA	X					X
42	EMERLIN DIAS	X				X	
43	MARIA INESTROSA	X					X
44	NORA MARTINEZ	X				X	
45	NEREYDA SALMERON	X					X
46	MARVIN MARTINEZ	X				X	
47	KERIN DIAS	X				X	
48	BETY SALMERON	X				X	
49	NORMA CARCAMO	X				X	
50	ALFONZO OSEGUERA	X					X
51	MARIA SALMERON	X					X
52	JORGE OSEGUERA	X					X

Olanchito, Yoro, Honduras, C.A			
Proyecto Focal: Plan de Desarrollo Municipal con Enfoque en Ordenamiento Territorial			
COL:SUTRAFCO			
	Jefe De Familia	Vivienda	Estado De La Vivienda

# De Vivienda según Mapa Censal		Ocupado	Desocupado	Edificio; Publico, Negocio, Otro	B	R	M
01	SUELEN ANAI REYES	X			X		
02	OSCAR ORTIZ	X			X		
03	KELIN ANDINO	X			X		
04	SAUL SANCHEZ	X			X		
05	ELSA PUERTO	X			X		
06	PABLO BANEGAS	X			X		
07	MARTHA ALVARADO	X			X		
08	FELIX MIRANDA	X			X		
09	MARIBEL MARTINEZ	X			X		
10	DANIEL LOZANO	X			X		
11	CINIA FUNEZ	X			X		
12	YUNI ESCOTT	X				X	
13	GLENDA SALGADO	X			X		
14	SILVIA PUERTO	X			X		
15	JULIA GALEAS	X				X	
16	FELIPE SANCHEZ	X			X		
17	MAXA MURILLO	X			X		
18	YADIRA ZELAYA	X			X		
19	BRENDA CARILLAS	X			X		
20	MOYSES LOPEZ	X			X		
21	ORLIN ARMIJO	X			X		
22	CEILA NUÑEZ	X			X		
23	MARIA ORTEGA	X				X	
24	MERCEDES REYES	X				X	

25	SANTIAGO BUSTANMANTE	X			X		
26	JUAN BLAS CRUZ	X			X		
27	DANUBIA REYES	X			X		
28	ERLINDA TORRES	X			X		
29	FLORENCIA MELGAR NUÑEZ	X			X		
30	EDGARDO PACHECO	X			X		

31	MARIA EUCEDA	X				X	
32	ORTENCIA HERNANDEZ	X			X		
33	YORDANA CASTILLO	X			X		
34	JOSEFINA COLINDRES	X			X		
35	BELKIS PUERTO	X			X		
36	AZUCENA CEVILLA	X			X		
37	MARIA DOMINGUEZ	X			X		
38	CINIA BELABIT	X			X		
39	NORMA GUTIERREZ	X			X		
40	SARAHI HERNANDEZ	X				X	
41	NOLVIA FIGUEROA	X			X		
42	BLANCA BARAHONA	X				X	
43	EDA PAGUADA	X			X		
44	DELMI YANETH RAMOS	X				X	
45	ANGEL FUENTES	X			X		
46	CARMEN JUAREZ	X				X	

47	GUSTAVO TIMOTEO PUERTO	X			X		

48	CECIA MATAMOROS	X			X		
49	HUGO MARTINEZ	X				X	
50	DORIS MARTINEZ	X				X	
51	WILFREDO LOZANO	X			X		
52	MAYRA HERNANDEZ	X			X		
53	YESSYCA BARGAS	X			X		
54	NATIBIDAD SANDOVAL	X			X		
55	HECTOR ROCHES	X				X	
56	CARLOS RAMON ROSALES	X			X		
57	CARLA PATRICIA BARGAS	X			X		
58	ALEJANDRA NUÑEZ	X			X		
59	ONEYDA MURILLO	X			X		
60	MARIA FIGUEROA	X			X		
61	JOSE ANGEL ESTRADA	X			X		
62	VICENTE CHABARRIA	X				X	
63	VICTOR PADILLA	X			X		
64	SILVIO ADONAY PONCE	X			X		
65	JESUS REYES	X				X	

66	IVIS CACERES	X			X		
67	JORGE NUÑES	X			X		
68	PRADI ROMERO	X			X		
69	ZOILA SANDOVAL	X			X		
70	LILIANA URBINA	X			X		
71	MIRNA YESENIA	X			X		
72	DIGNA ORTIZ	X			X		

73	JOSE MOINA	X			X		
74	ANA FUNEZ	X					X
75	DIGNA MARTINEZ	X			X		
76	CLEMENTINA SAENZ	X			X		
77	JOSE MARIA ARIAS	X			X		
78	MARTHA BANEGAS	X				X	
79	JOSE ANGEL LEIVA	X			X		
80	ANA PATRICIA LEYVA	X			X		
81	ROSA PATRICIA LEYVA	X			X		
82	ERIBERTO RUIZ	X					X
83	MARINA RIVERA	X				X	

84	JESICA PUERTO	X				X	
85	JOSE MANUEL HERNANDEZ	X			X		
86	MARTHA RAMIRES	X			X		
87	DAMANIA BATIS	X			X		
88	AMERCA LIDUBINA PINEDA	X			X		
89	ELSY MUNGUILLA	X			X		
90	MIGUEL ANGEL CRUZ	X			X		
91	EDA ACOSTA	X			X		
92	MARIO BASQUEZ	X			X		
93	MARBIN EFRAIN BENEDITH	X					X
94	LUIS ALONZO ARMIJO	X			X		
95	HUGO MARTINEZ	X			X		
96	MELIDA ESCOBAR	X			X		
97	JOSE ALEMAN LOZANO	X			X		
98	HEYDY REYES	X			X		
99	MARIA CHABARRIA	X			X		

100	CARMEN LOPEZ	X			X		
101	LIDIA REYES	X			X		

102	MIGUEL ANGEL REYES	X			X		
103	NIXA ZELAYA	X			X		
104	ROSA BONILLA	X			X		
105	YORLANY OSOSRTO	X			X		
106	NANCY HERNANDEZ	X			X		
107	MELVA MARTINEZ	X			X		
108	YADIRA GONSALES	X			X		
109	LIDABEHT ROMERO	X			X		
110	RITA MARTINEZ	X			X		
111	MAXIMO VENAVIDES	X			X		
112	RAMON CALIX REYES	X			X		
113	FRANCISCA CENTENO	X			X		
114	ALBA LUZ VEGA	X				X	
115	JOSE EDILBERTO PEREZ	X			X		
116	FRANCISCA MARTINEZ	X				X	
117	CRISTHIAN FIGUEROA	X			X		
118	EDGAR JOSE SANCHEZ	X				X	
119	DILCIA REYES	X			X		

120	MARIA ISABEL REYES	X			X		
121	SALMA CELINA URBINA	X			X		
122	RAMONA DE JESUS PUERTO	X			X		
123	HECTOR SAUL MELENDEZ	X			X		
124	MIRNA DEL CARMEN	X				X	
125	OZMAN ABELARDO PAZ	X			X		

126	JIMY MATA	X			X		
127	MIGUEL ANGEL MELGAR	X				X	
128	JUANA ESTELA MELENDEZ	X			X		
129	LUIS SALONZO ROSALES	X				X	
130	MANUEL HERRERA	X				X	
131	ISABEL MEDINA	X				X	
132	ANTONIODOMINGO ROSA	X				X	
133	NANCY OROSCO	X				X	
134	MAXIMINO GUTIERREZ CASTRO	X				X	
135	KARLA YUDITH RIVERA	X				X	
136	KATHI CACERES	X				X	
137	FELIX ARMANDO OBIEDO	X			X		
138	ANGEL ALBERTOANTUNEZ	X			X		
139	CARMEN SELINA	X			X		
140	FRANCISCA CASTRO	X			X		
141	ALICIA MELENDEZ	X				X	
142	JUANA VALLECILLO	X			X		
143	SUYAPA FUNEZBILMA	X			X		
144	VILMA LOPEZ	X			X		
145	SILVIA SORTOCARLOS FLORES	X			X		
146	LUIS ANTONIO ISAULA	X			X		
147	MARLEN RODRIGUEZ ISAULA	X			X		
148	GLORIA AMPARO CASTRO	X			X		
149	JUAN RENE REYES	X				X	
150	MARLEN RODRIGUEZ ISAULA	X			X		
151	ELADIO ROSALES	X			X		

Anexo 12. Organigrama Municipal.

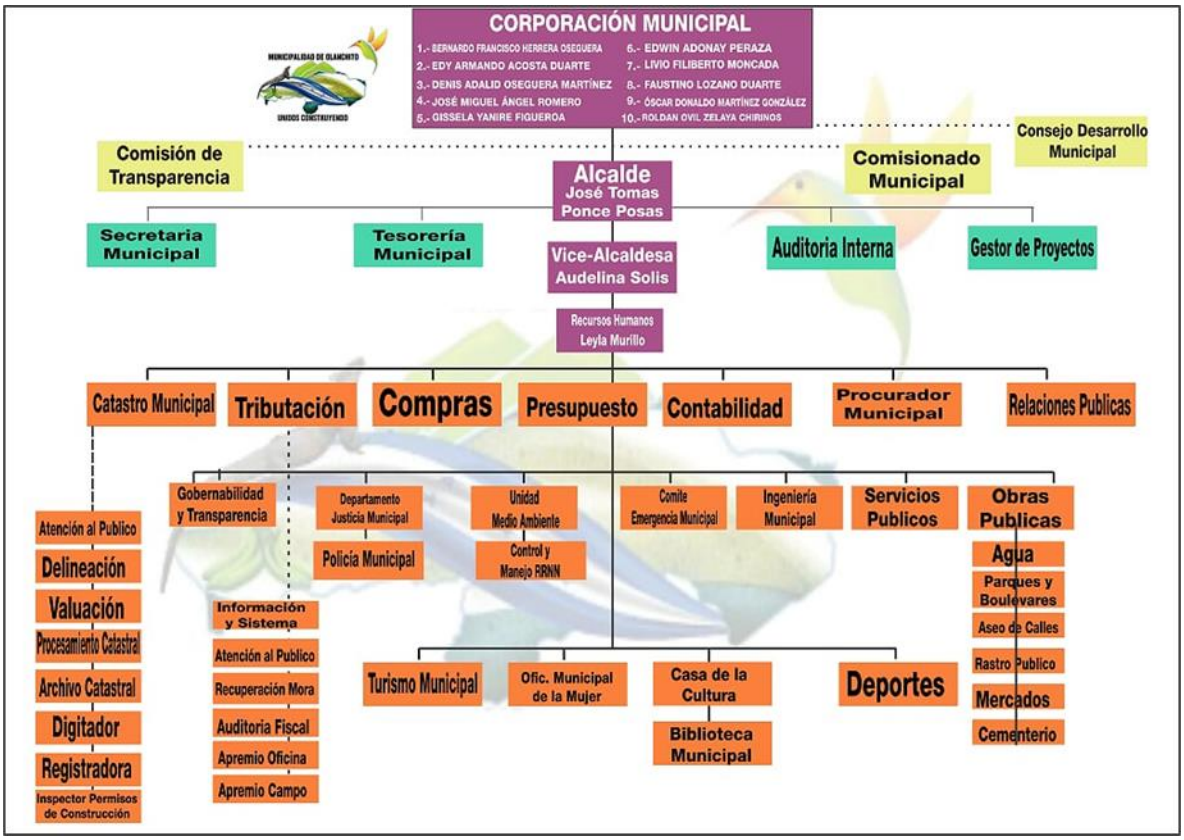

13. Croquis Censales por comunidad

Sector Margen Derecha Zona # 3

Grupo #3 Coor: Héber Oseguera

Ciudad Vieja

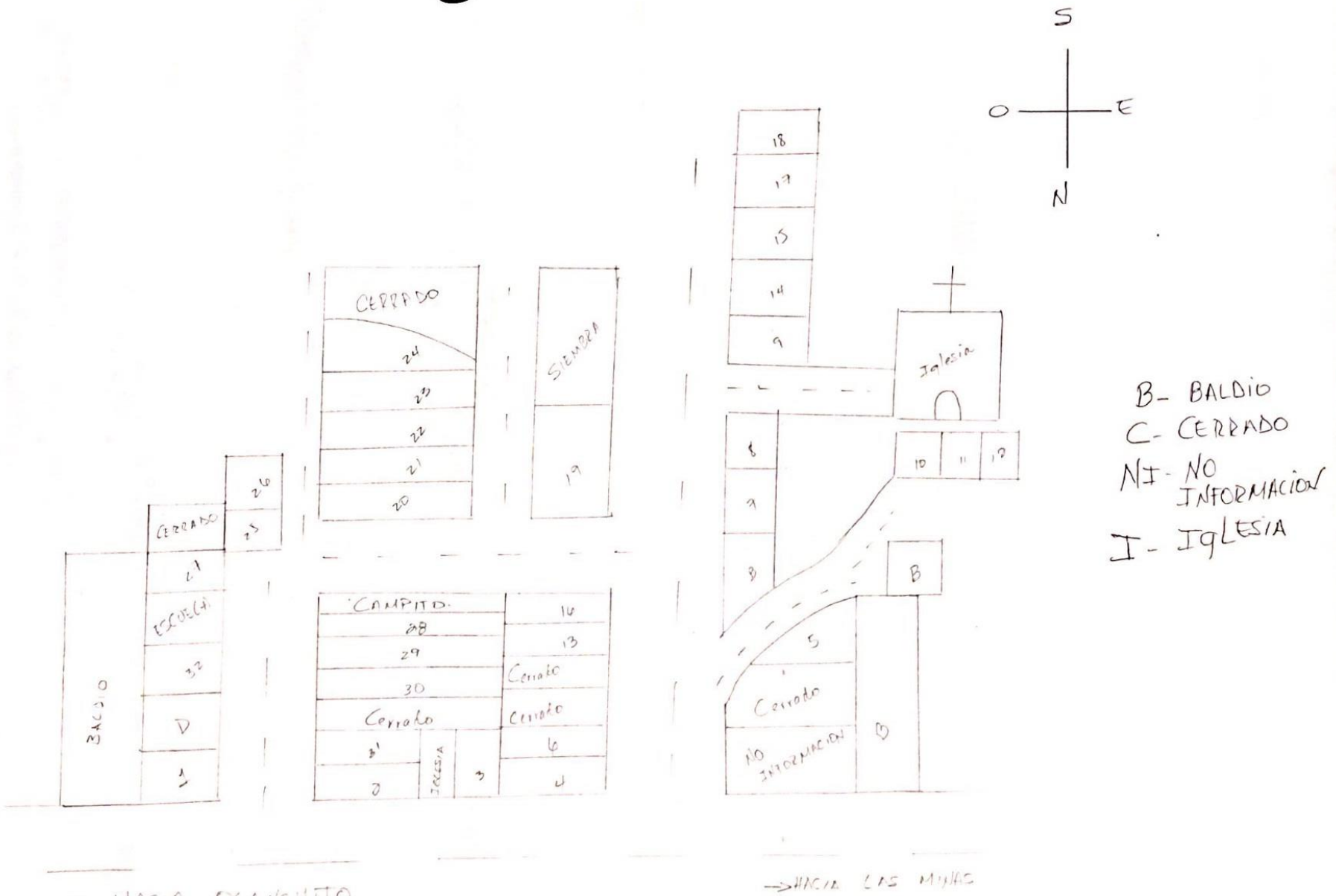

La Esperanza

G#3 Héber López Oseguera.

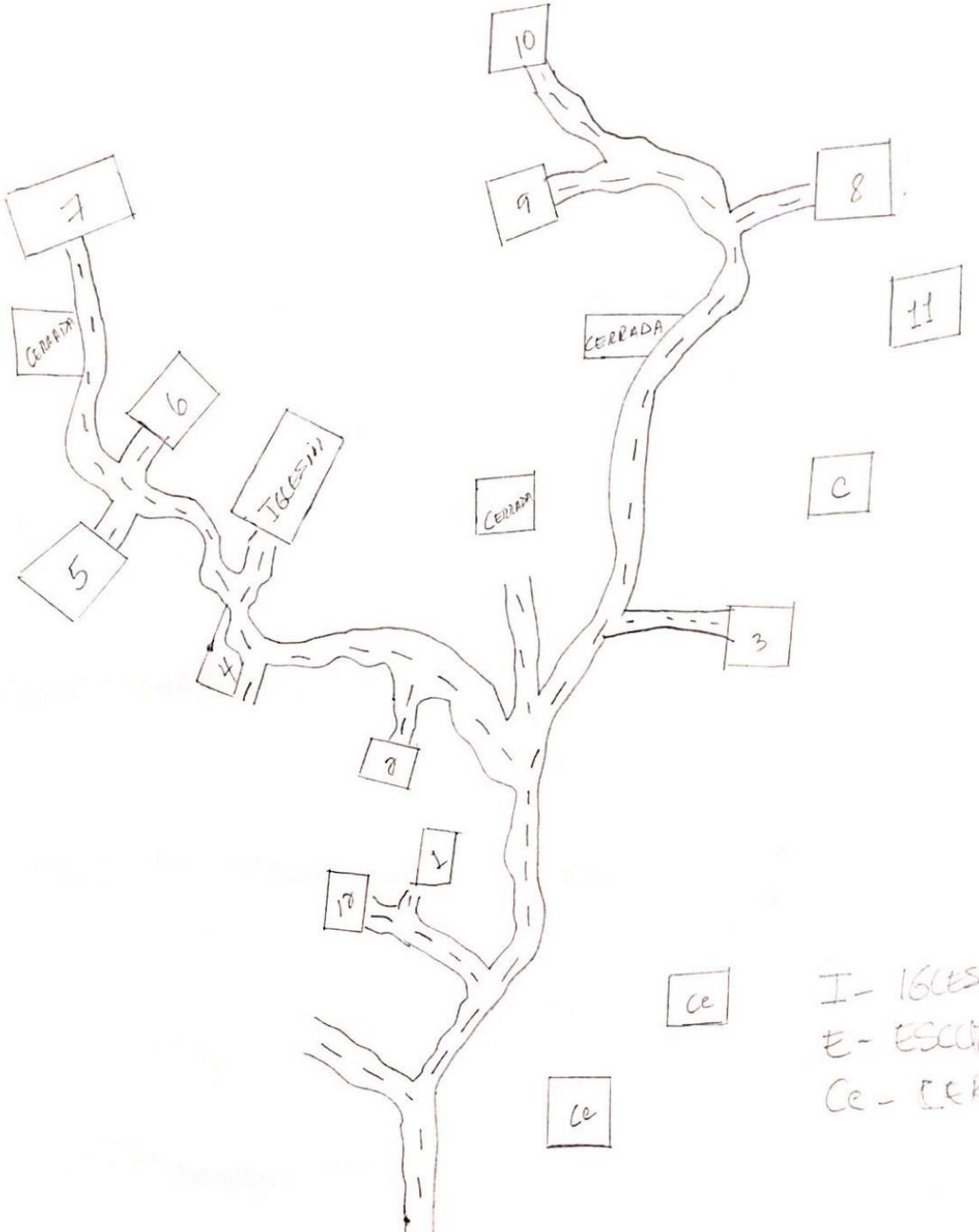

Las Minas
Aguán

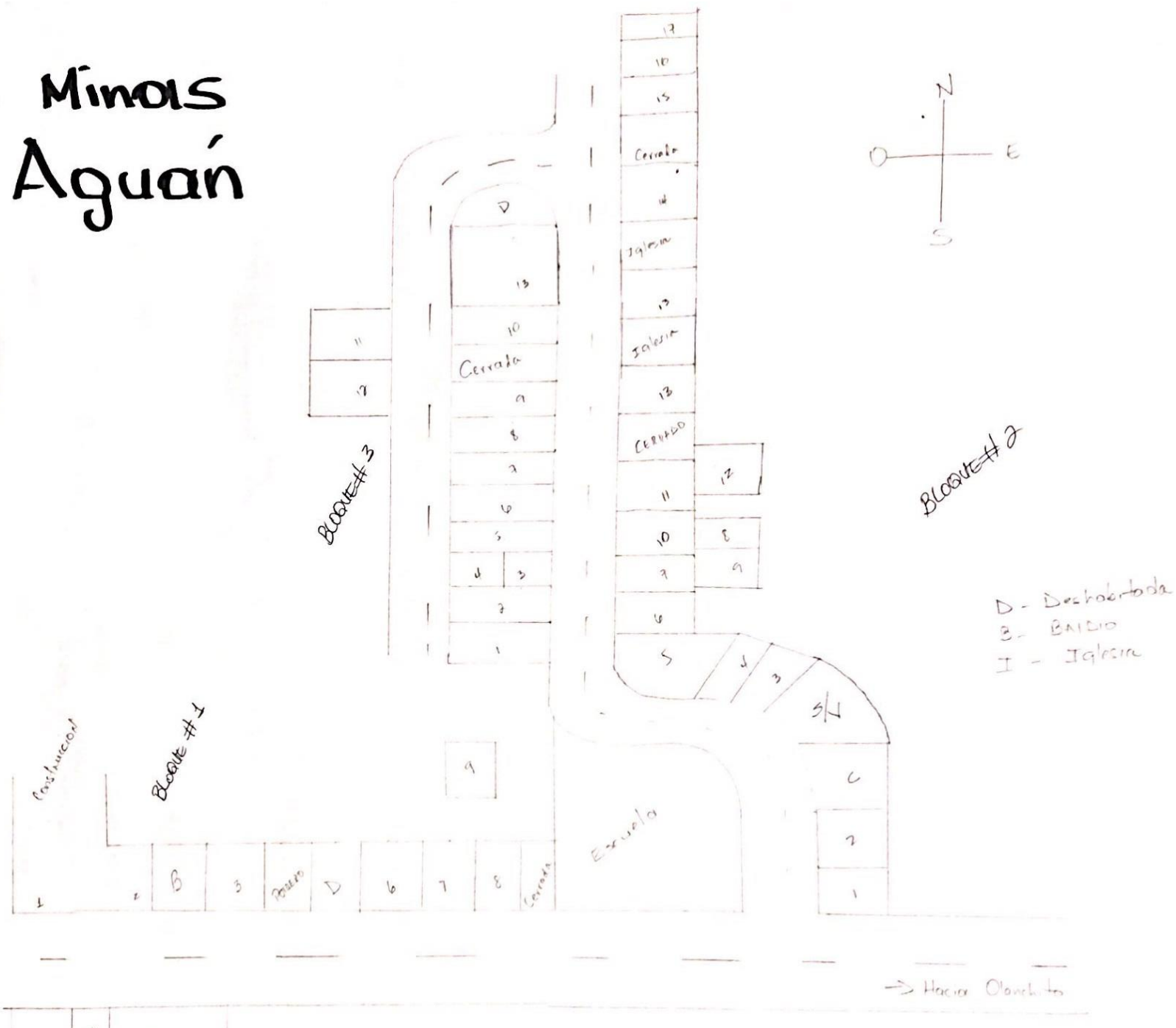

Grupo # 4

EL CERRITO

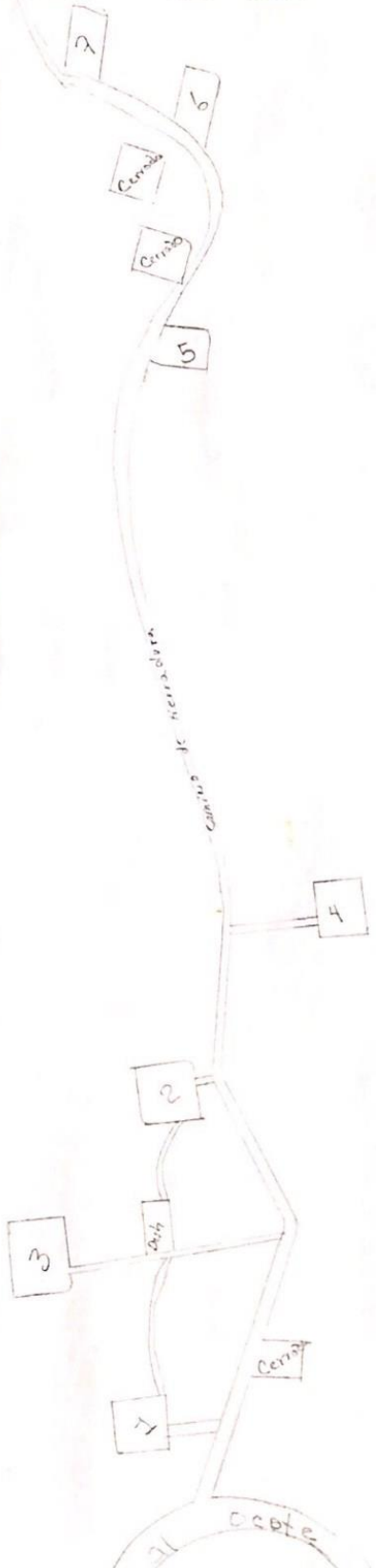

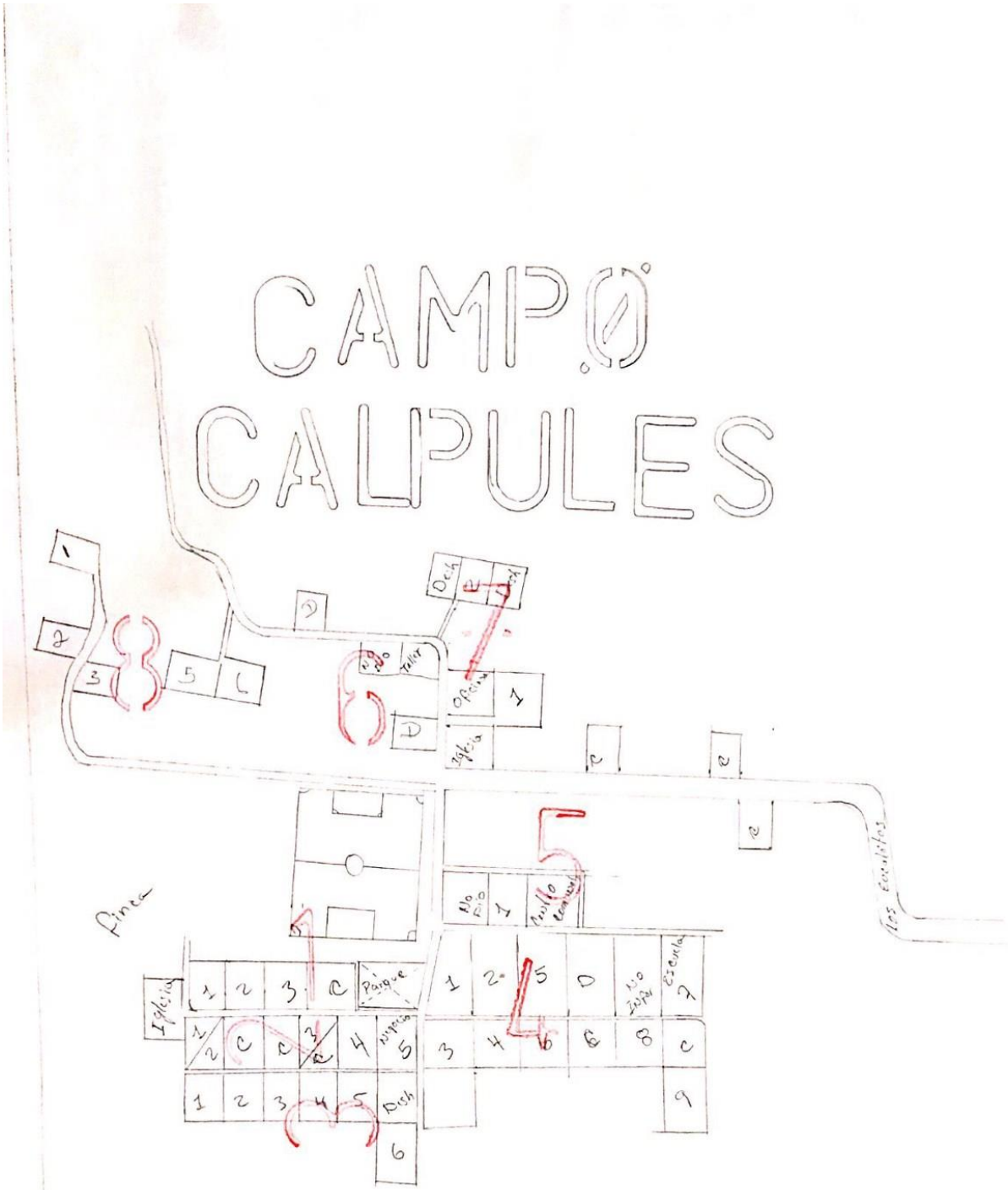
CAMPO
CALPULES
Oficina
Iglesia
Parque
Pinea
Los Eucaliptos


Grupo # 4
24/02/2015
LIMONES 6
Baldío
Centro comunal
Iglesia
Escuela
Parque
Bodega
Iglesia

EL PUENTE DE AGUAN

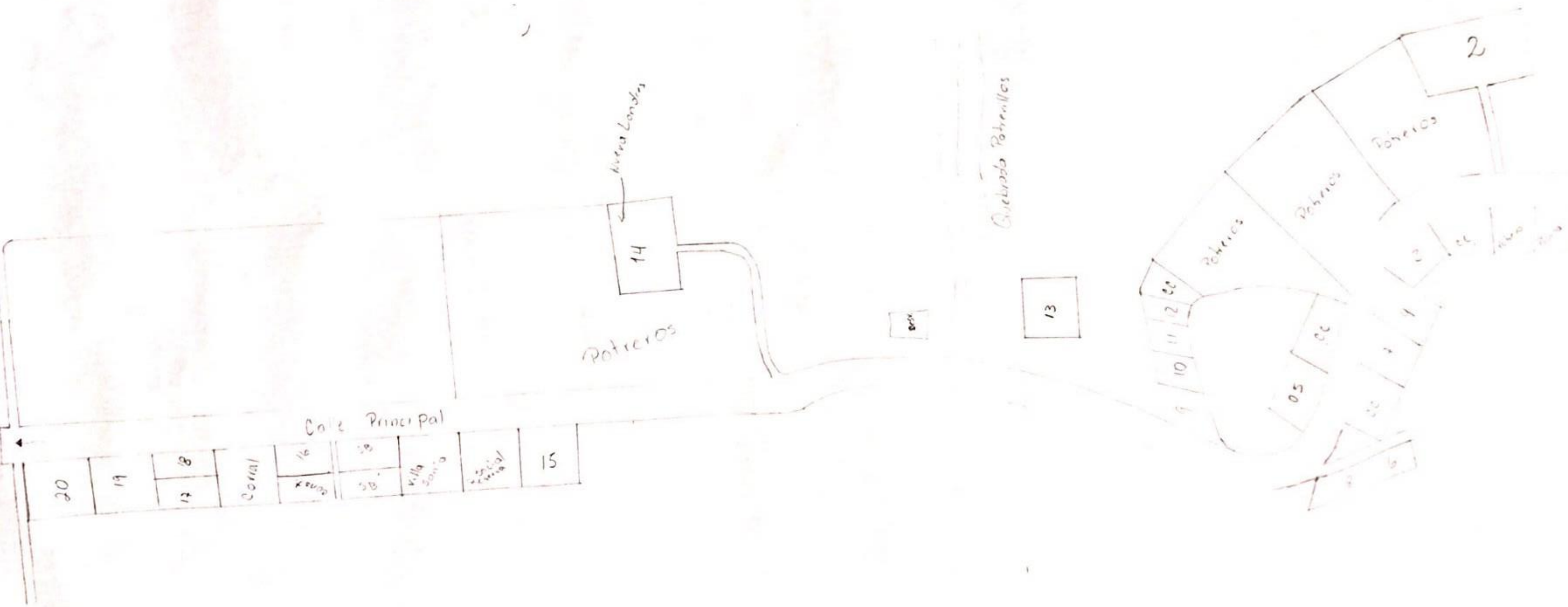

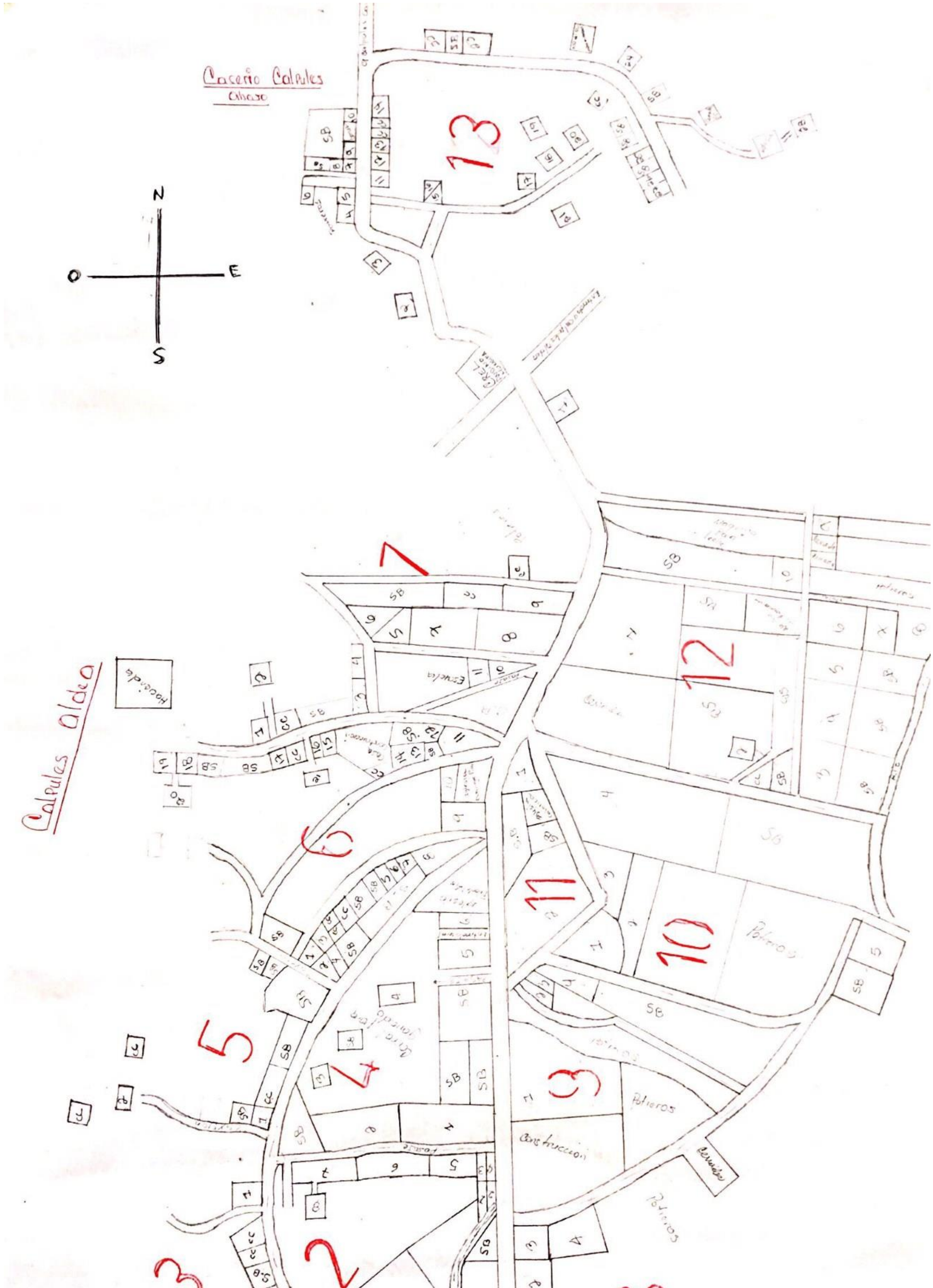

Caserio Calpules
Calpules Aldea
N
S
E
O
Escuela
Potreros
Construcción
13
12
11
10
7
6
5
4
3
2

PALETALES

La Esperanza el Ocotal

Grupo "2"

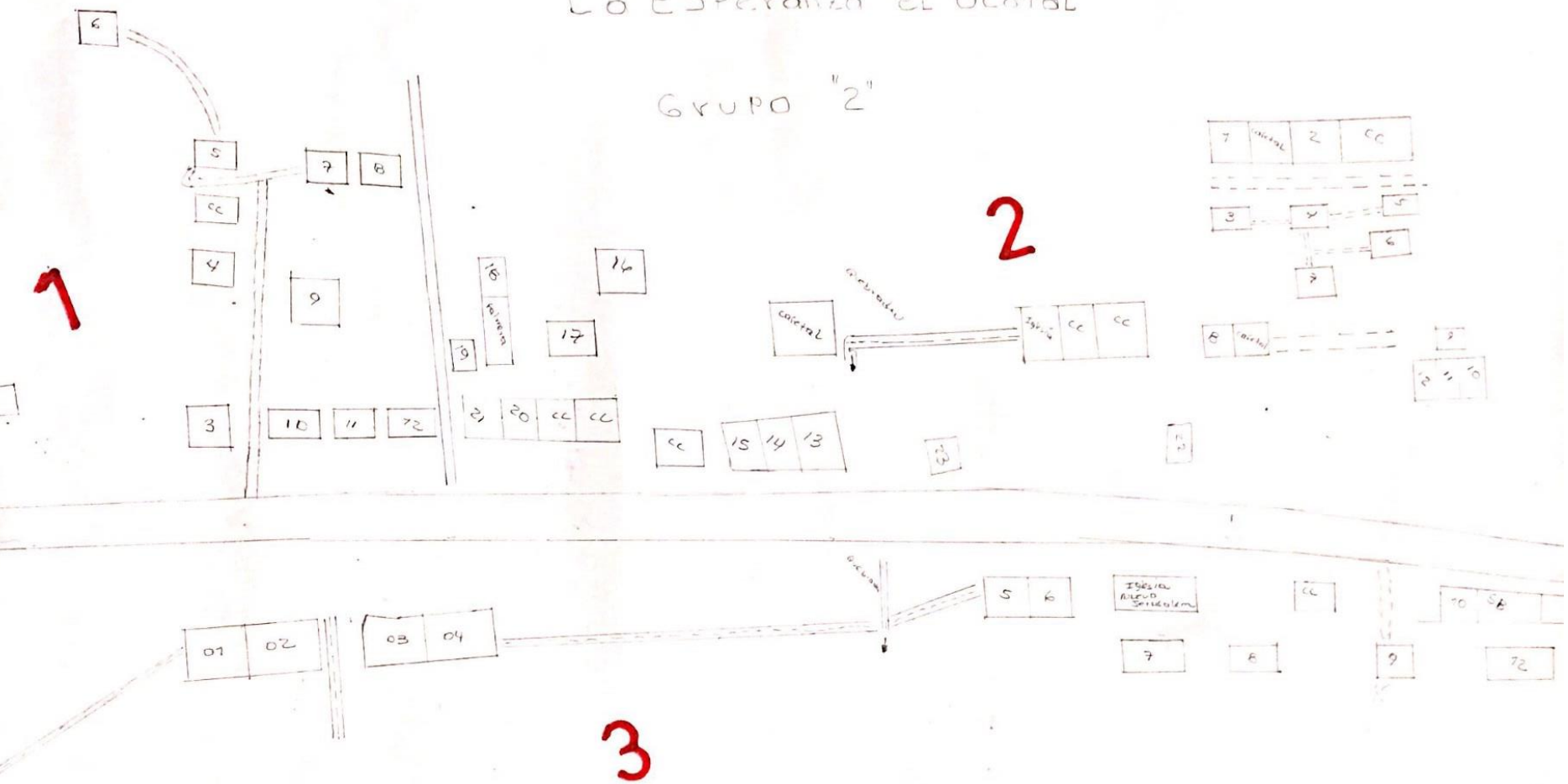

Hecho por:
Karina Hernández.
Grupo #"2"

Grupo #4

TEGUAJINAL

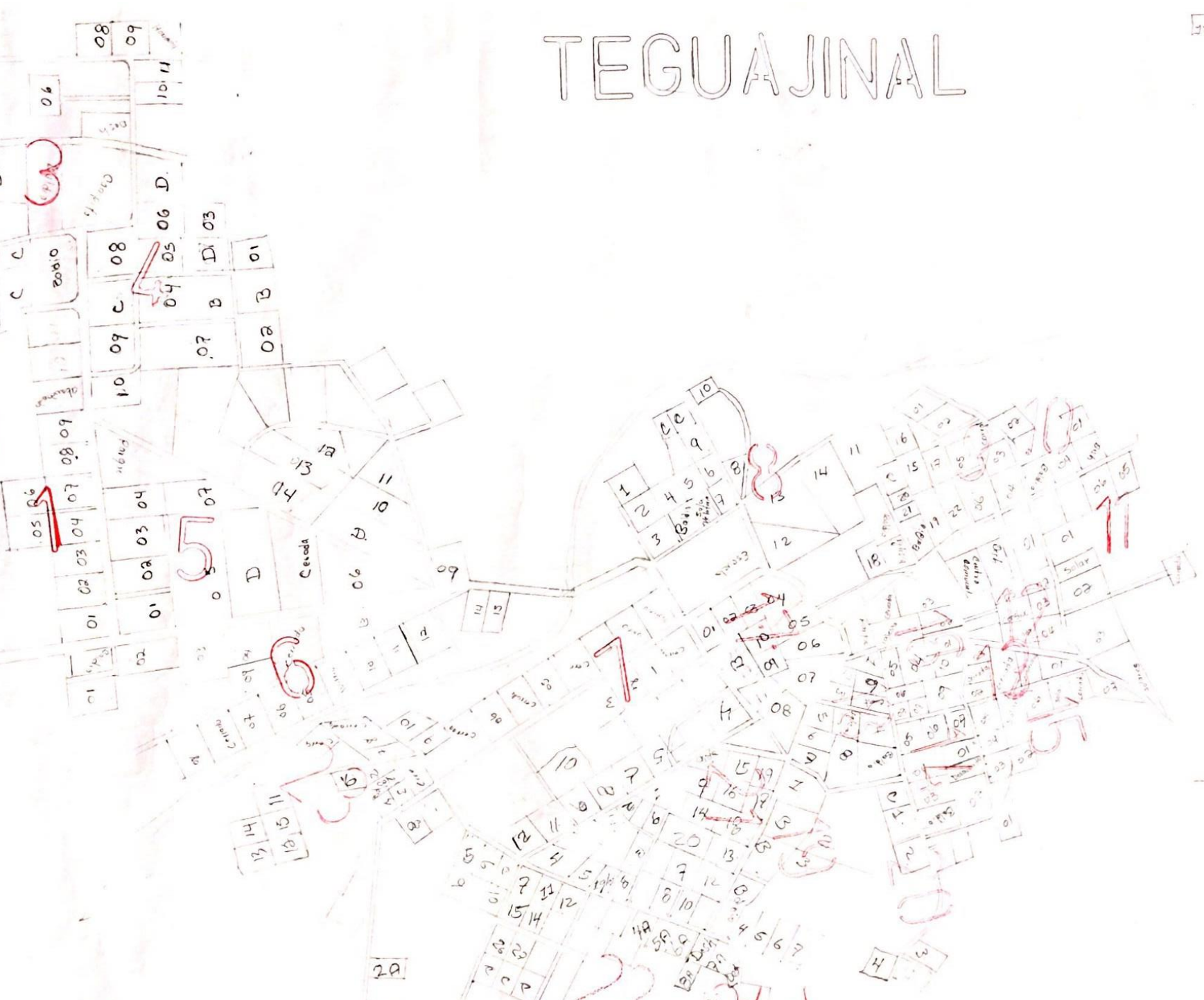

LOS PLANES
LAS QUEBRADAS
ACULCA
Altos las Quebradas
Quebrada
1
2

PALPALA
N
O
S
E
Rio Yalumla
CAMPO DE FUTBOL
ESCUELA
TELESIA
SOLAR VACIO
SOLAR VACIO

Trojas ALDEa

Hecho Por: Kenia Karina Hernández

GRUPO "2"

TROJAS ALDEA

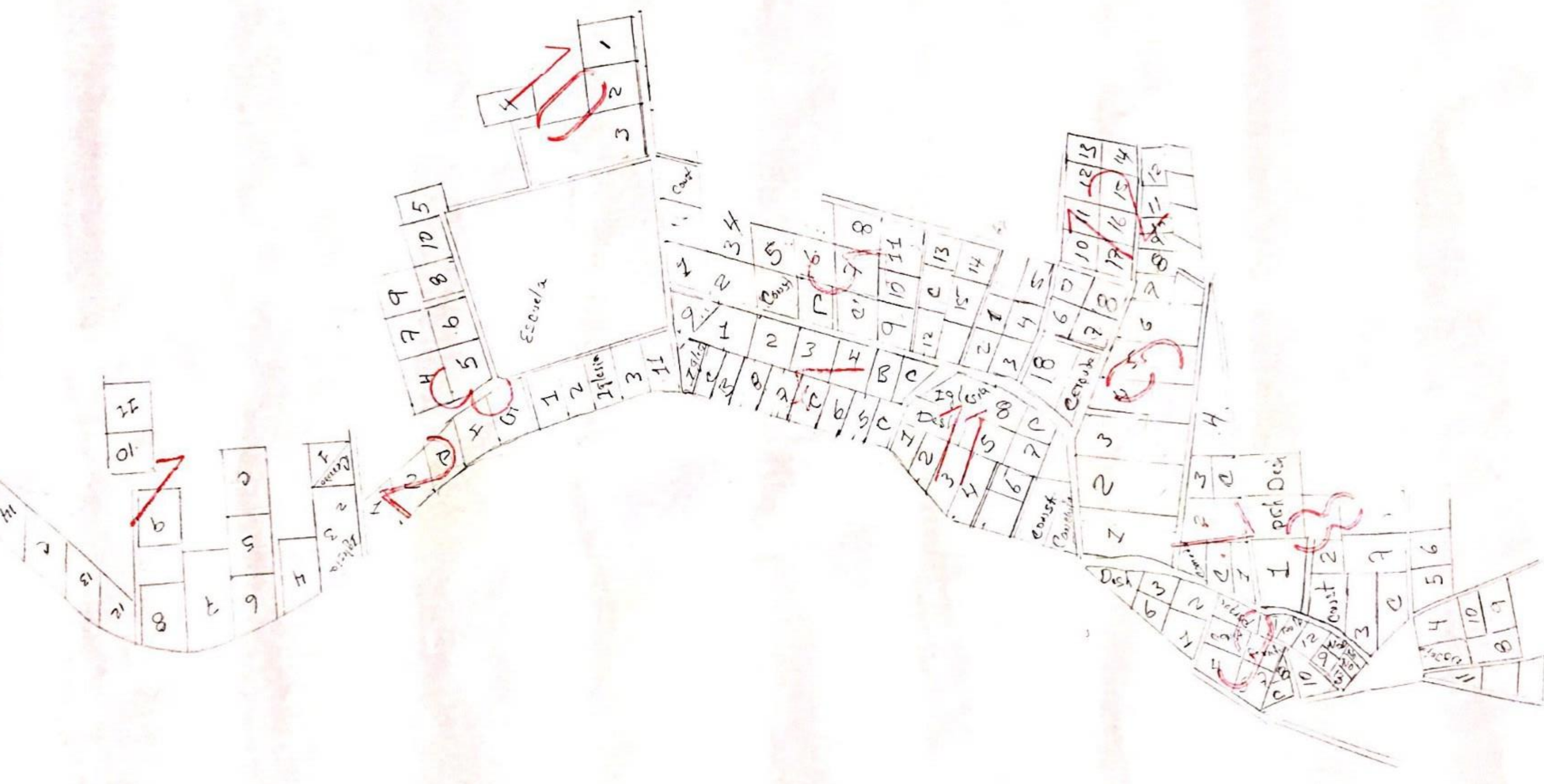

LAS ALMENDRAS

PIEDRA BLANCA

Grupo # 4

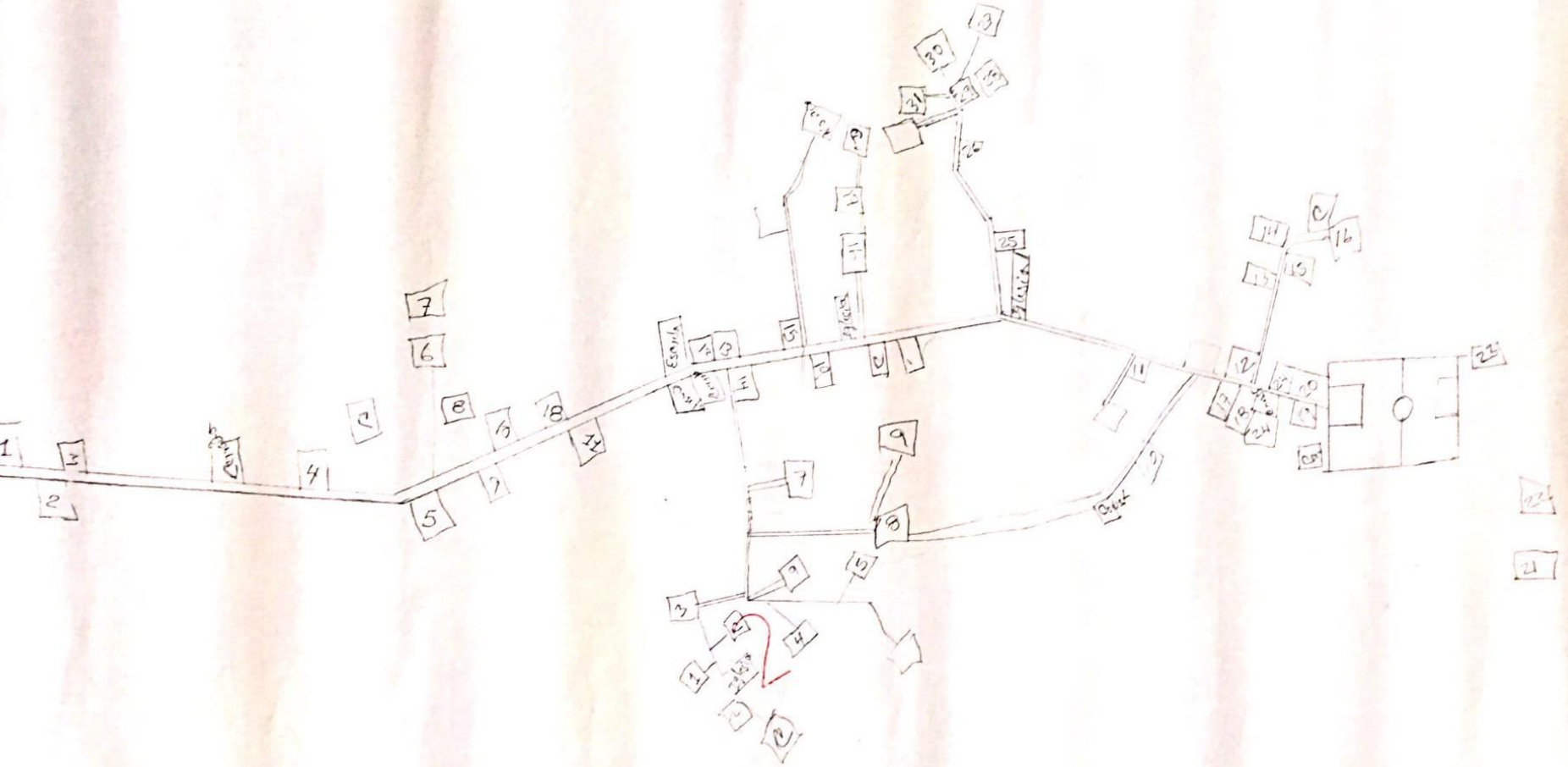

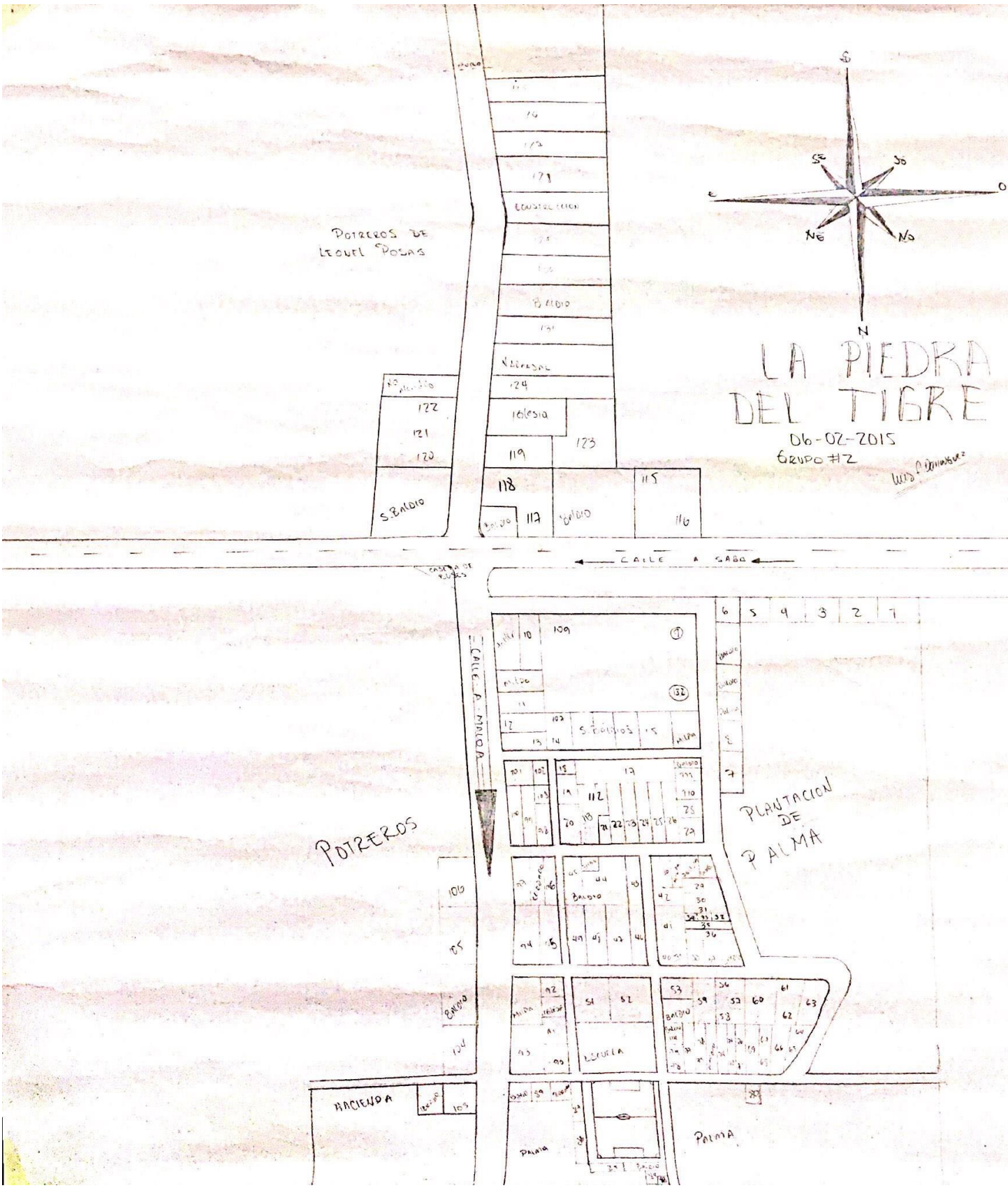
LA PIEDRA DEL TIGRE
06-02-2015
GRUPO #2
POTREROS DE LEONEL POSAS
CONSTRUCCION
BALDIO
NEBRASAL
IGLESIA
S. BALDIO
CALLE A SABA
CALLE A MOLOA
POTREROS
PLANTACION DE PALMA
BALDIO
ESCUELA
HACIENDA
PALMA
N
NE
E
SE
S
SO
O
NO


BENAVIST
03
02
02
Construccion
0

Comunidad = La Envidia

Grupo #3

Coordinador:
Héber López Dseguera

I = Iglesia
Ce = Cerrado
C = Construcción
B = Baldío
NI = No Información

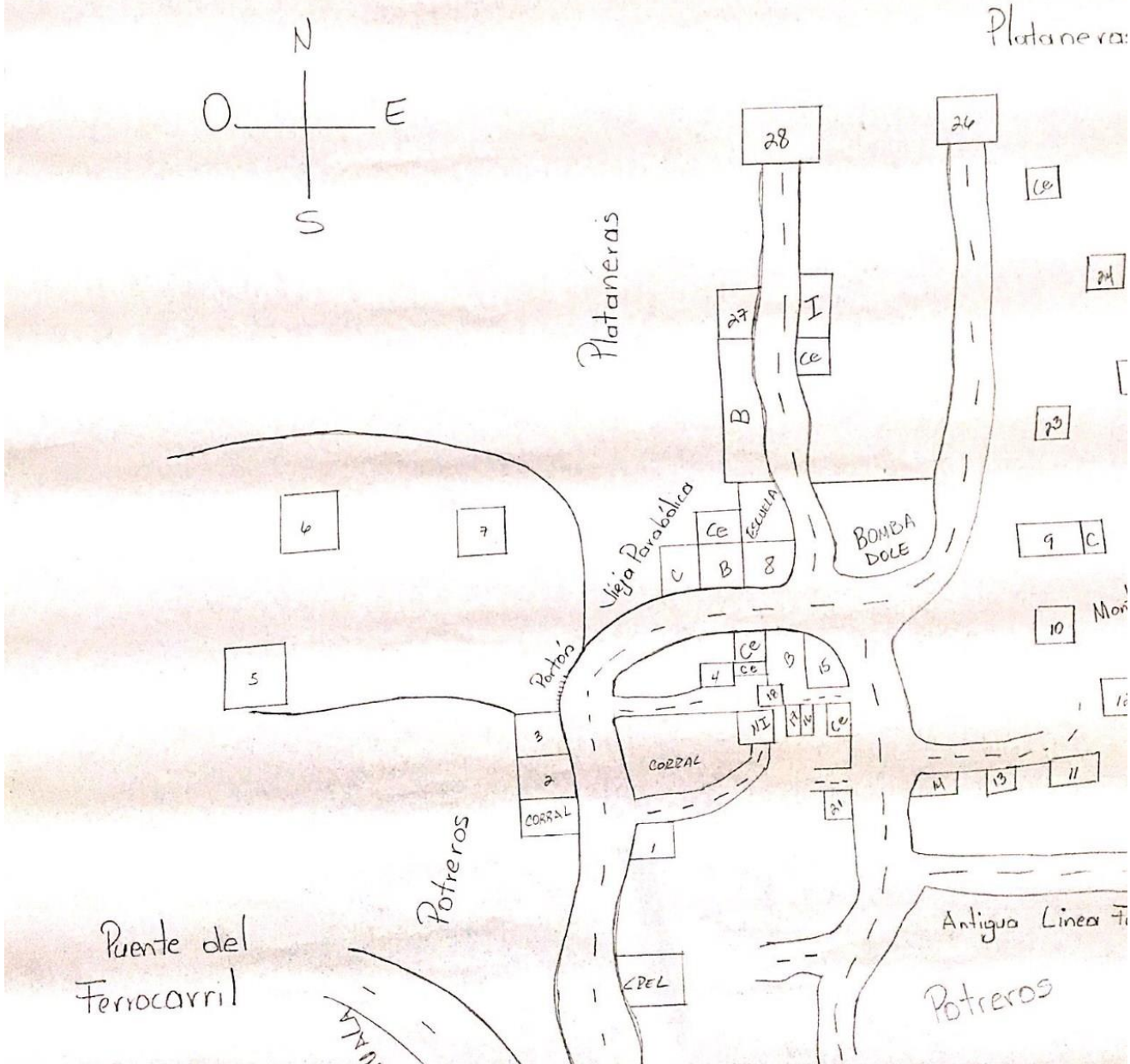

EL CERRITO

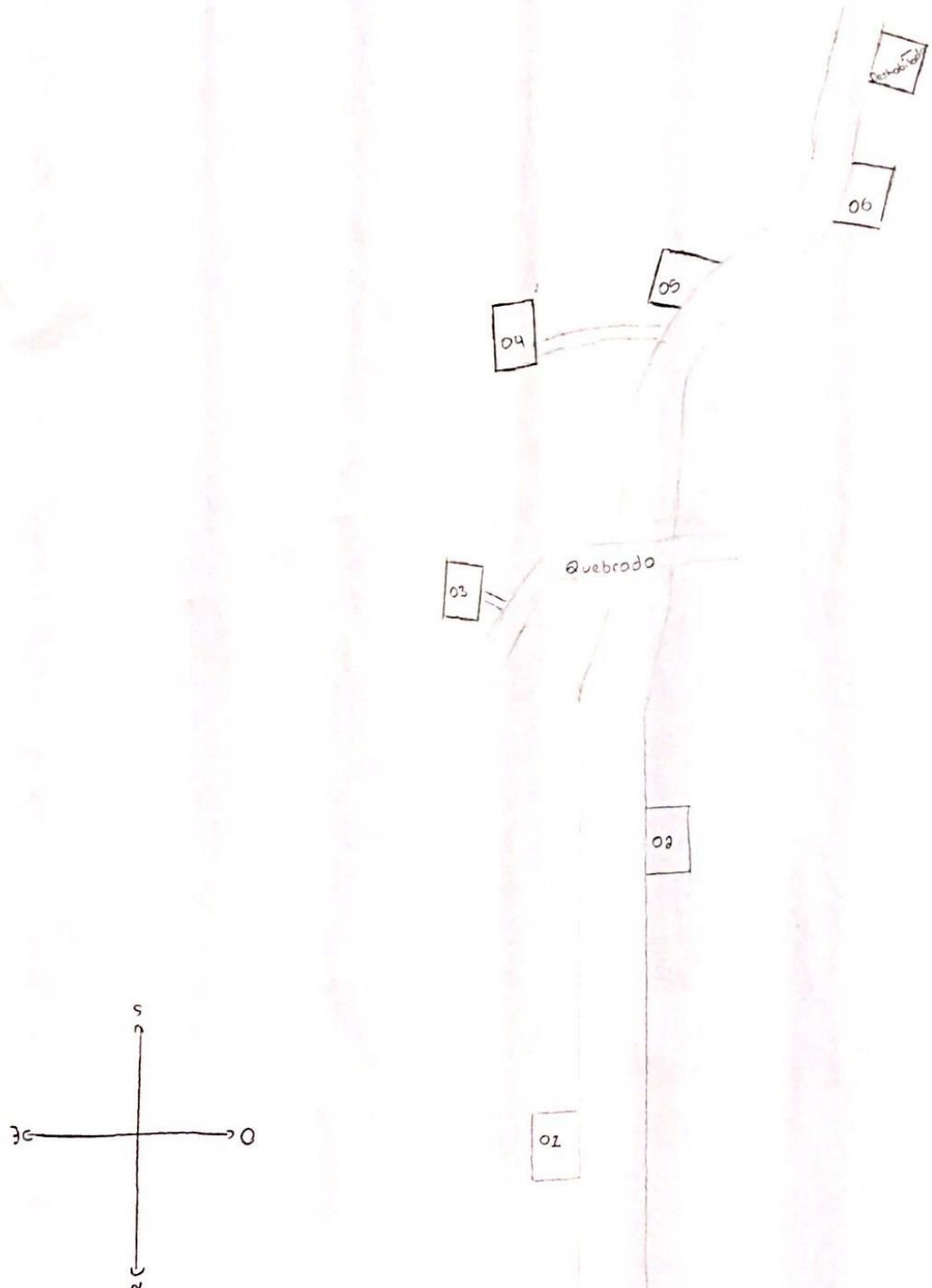

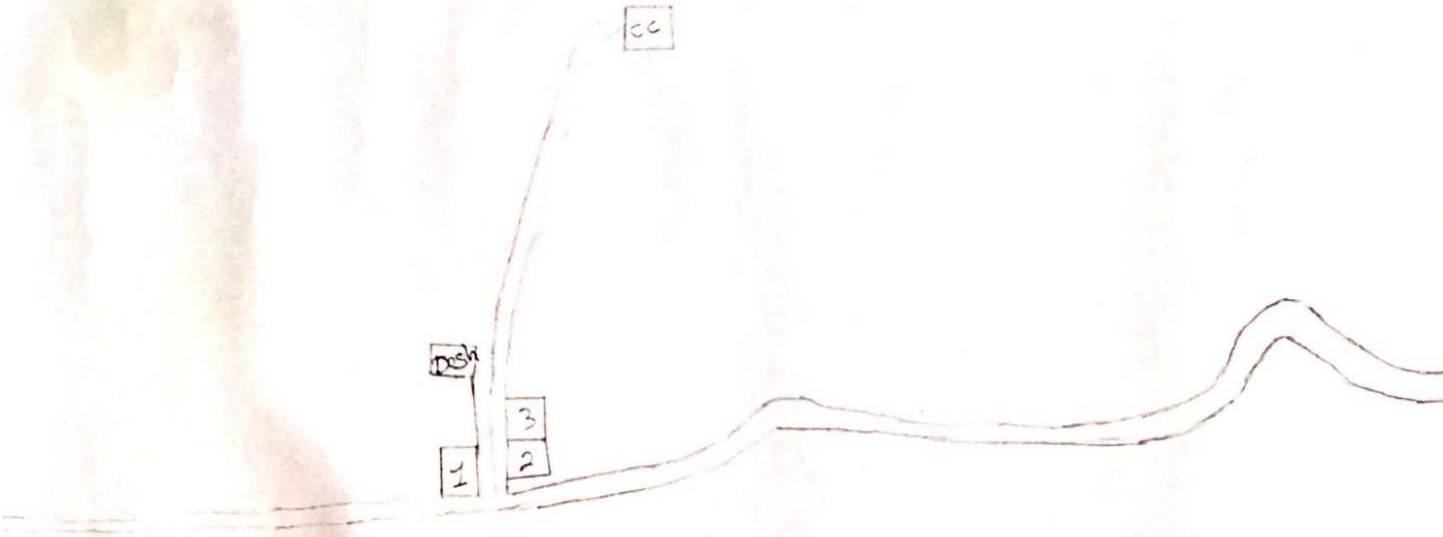

VALLECILLO

LAS DELICIAS

LIMONES "4"

1
2
3
5
6
7
Potreros
Potreros
Potreros
Potreros
comisariato Limones "4"
Dispensario
CC
CC
6ª
7
2
3ª
4ª
centro comunal
CC
5
7
SB
Escuela
Escuela
10
Jardin de niños
Area verde
PARQUE
C.C
SB
Grupo 2
Aliud Diaz

EL OCOTE



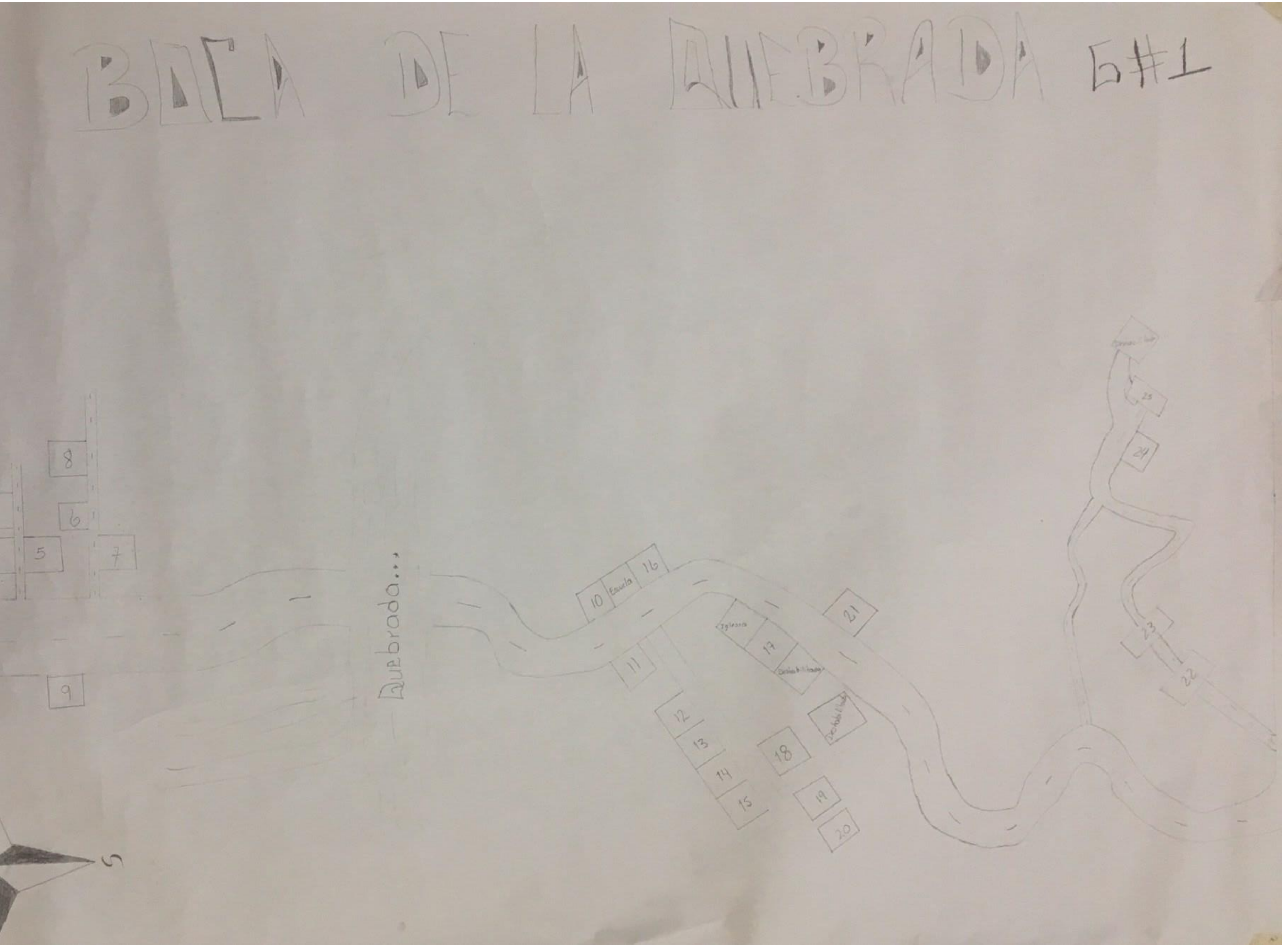
BOCA DE LA QUEBRADA G#1
Quebrada...
5
6
7
8
9
10
Escuela
16
11
12
13
14
15
Iglesia
17
18
19
20
21
22
23
24
25

OEOTF. AIDEA

E-1

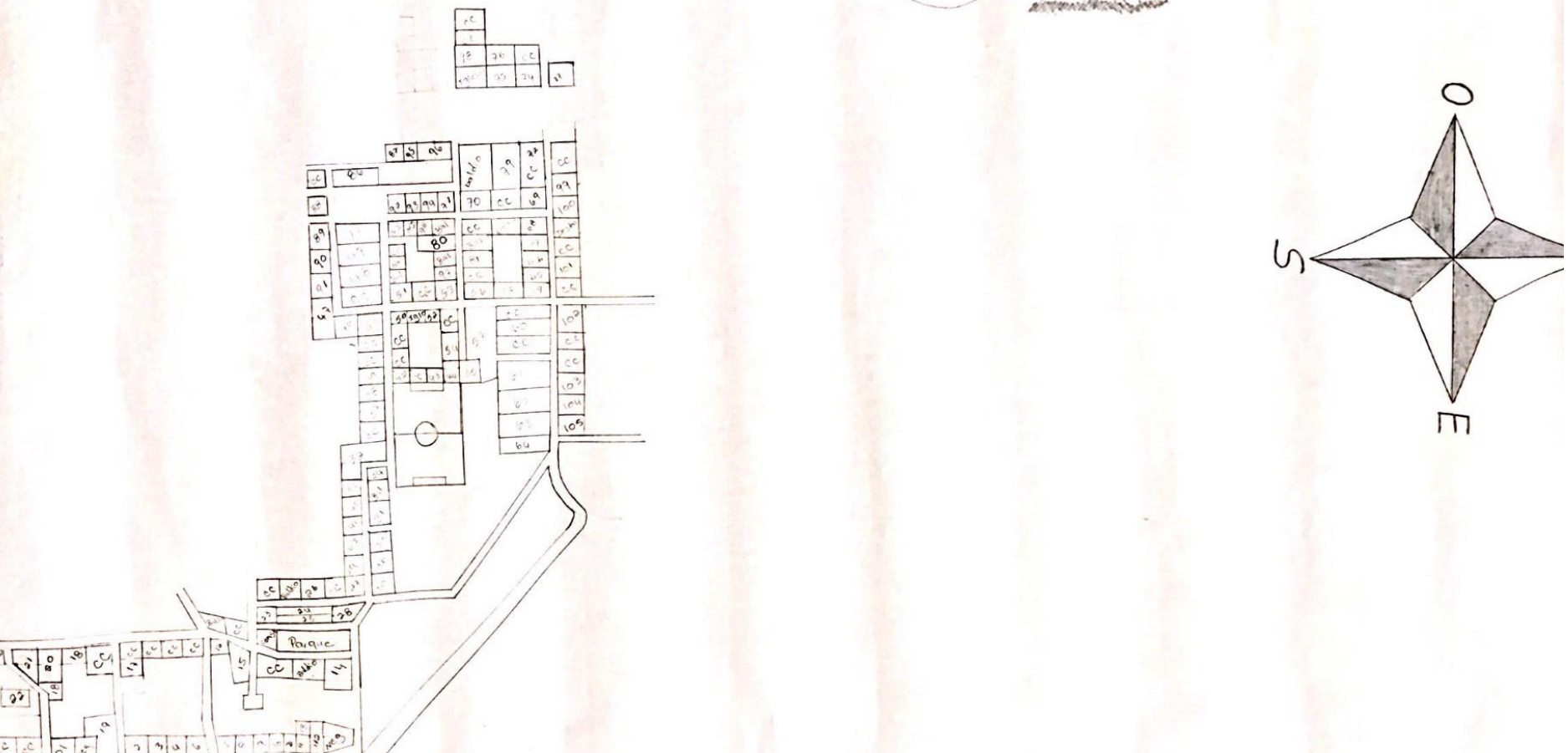

LA YAGUALA 1:1

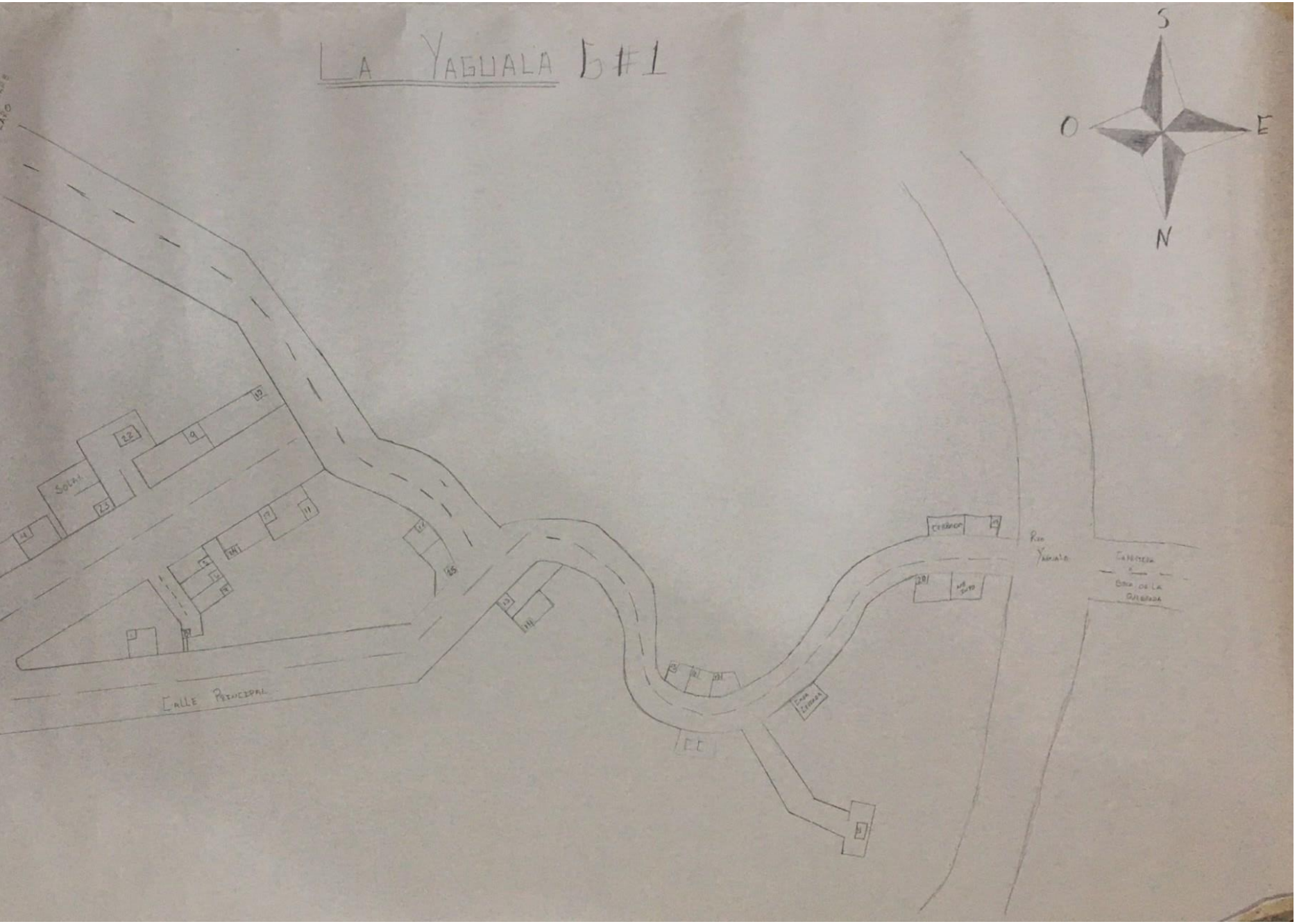

Sector Valle Abajo Zona # 2

FLORES DEL NORTE

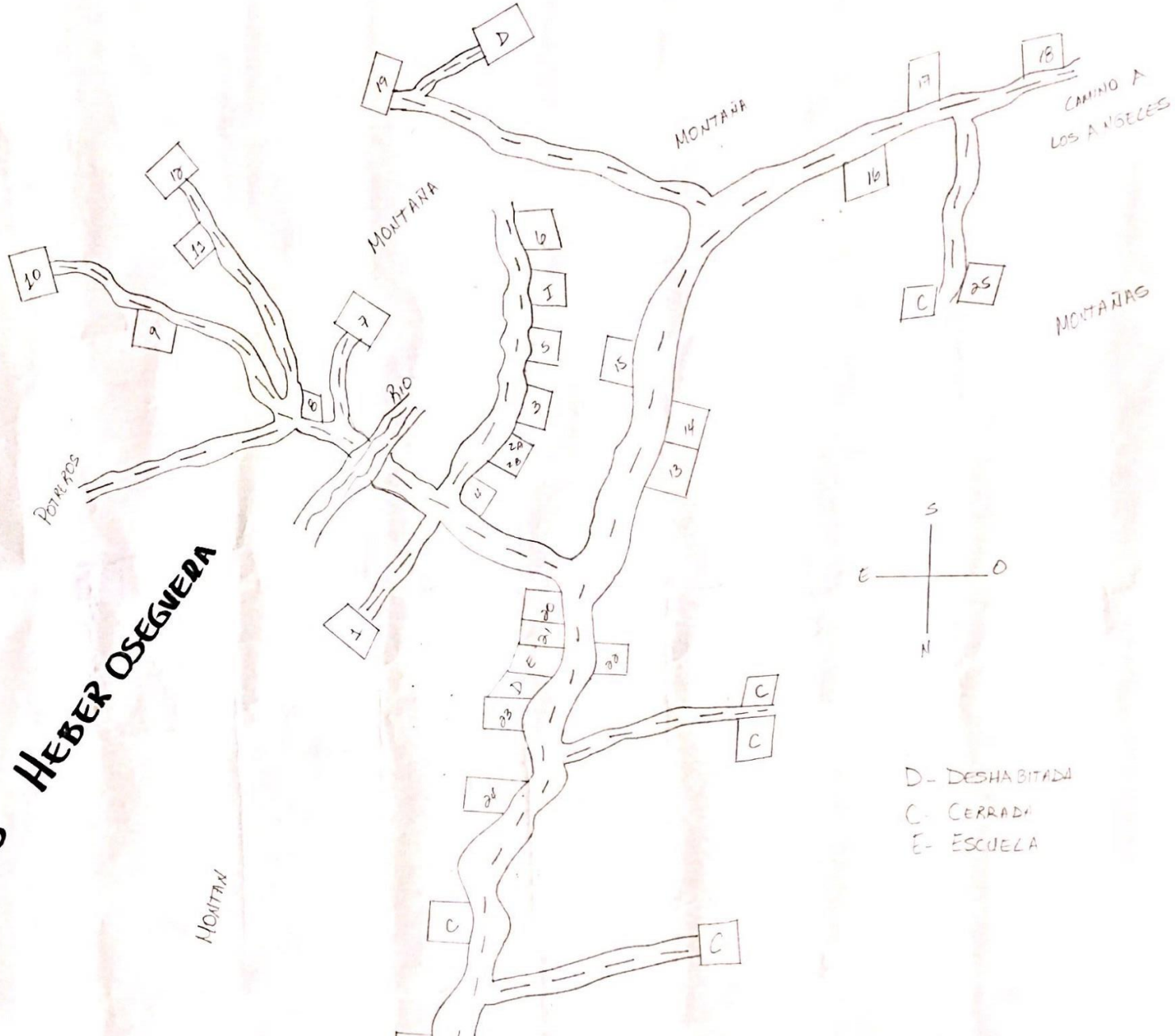

G#3 HEBER OSEGUERA

Maloa

Campo Nuevo

Grupo #3

Coordinador :

E1 Agricultor
Tropa #4
10/02/2015

LOS ANGELES ARMENIA

G#3 HEBER LOPEZ OSEGUERA

C - CERRADA
I - IGLESIA
D - DESHABITADA
X - CORRAL
E - ESCUELA

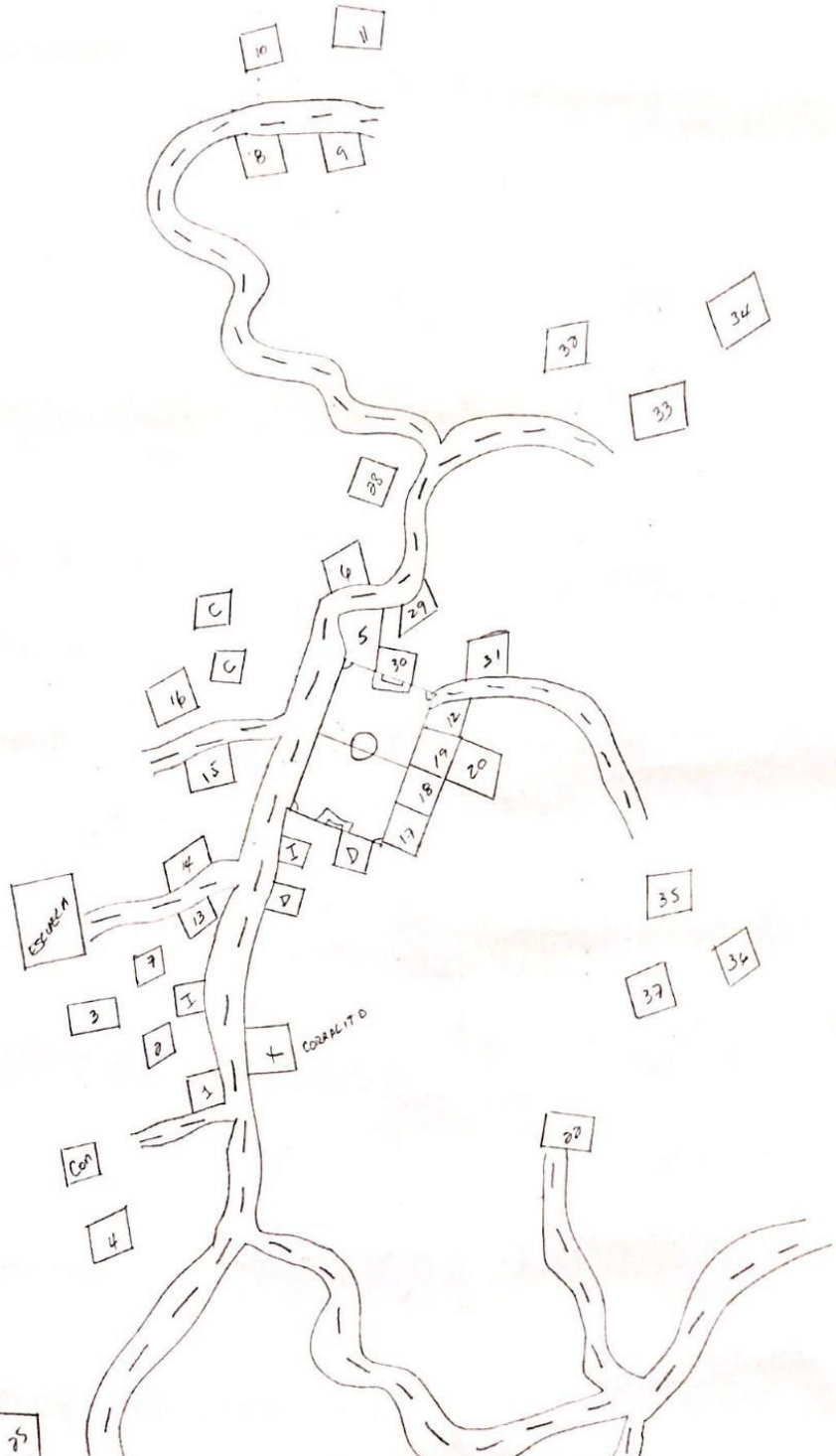

TEPUSTECA

Quebrada
Calle Real
Calle Real
Calle Real

Boca de Mam

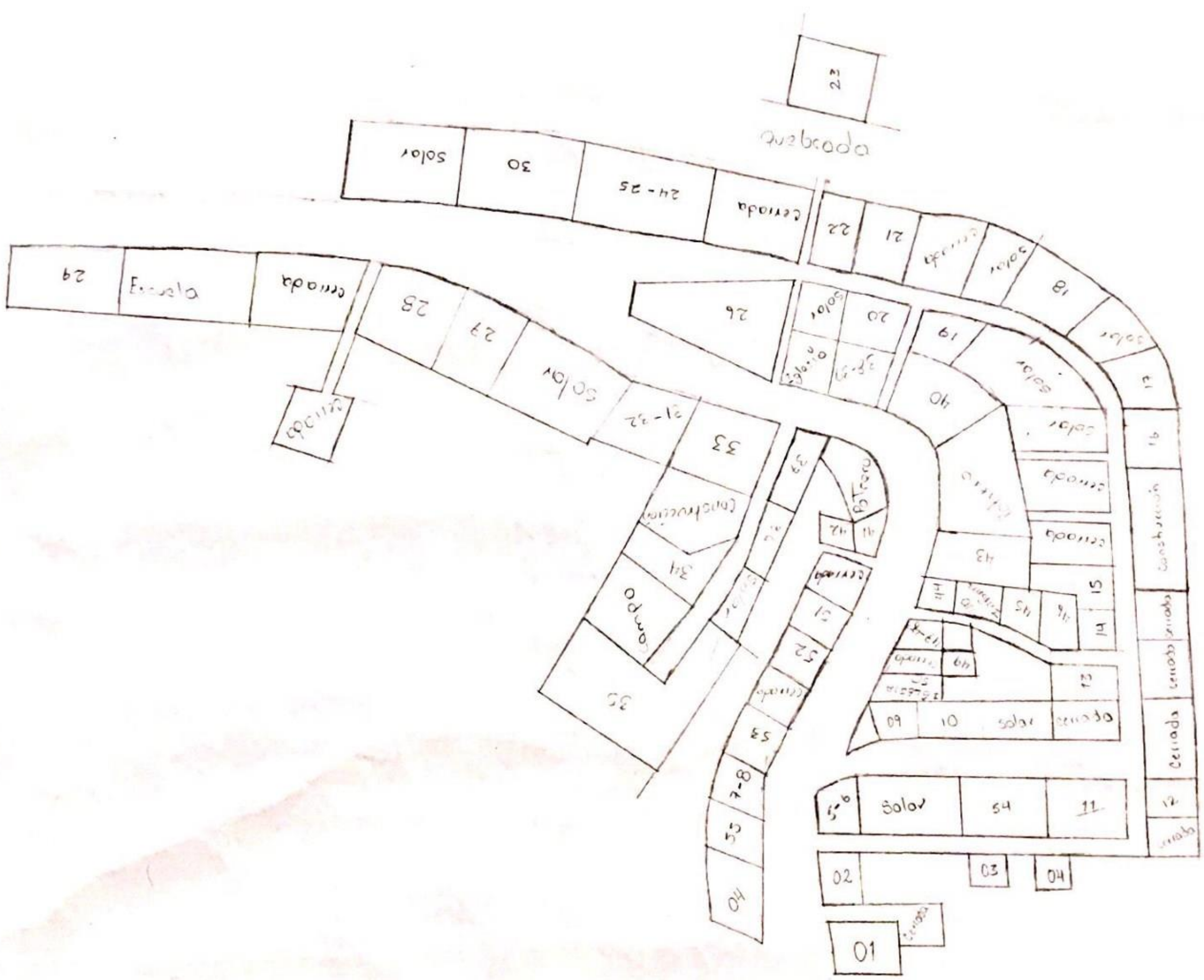

23
quebrada
solor
30
24-25
cerrada
22
21
18
29
Escuela
cerrada
28
27
26
20
19
Solor
33
34
35
40
43
15
14
13
12
09
10
solor
cerrado
cerrada
53
7-8
55
5-6
Solor
54
11
02
03
04
01

JARDINES DE LA CIERRA

B#2



La Cumbre

a Olanchito
a La Ceiba
N
O
E
S
Baldío
Construcción
Hecho por: Jaime Raúl Rodríguez H.
Para: Municipalidad de Olanchito.

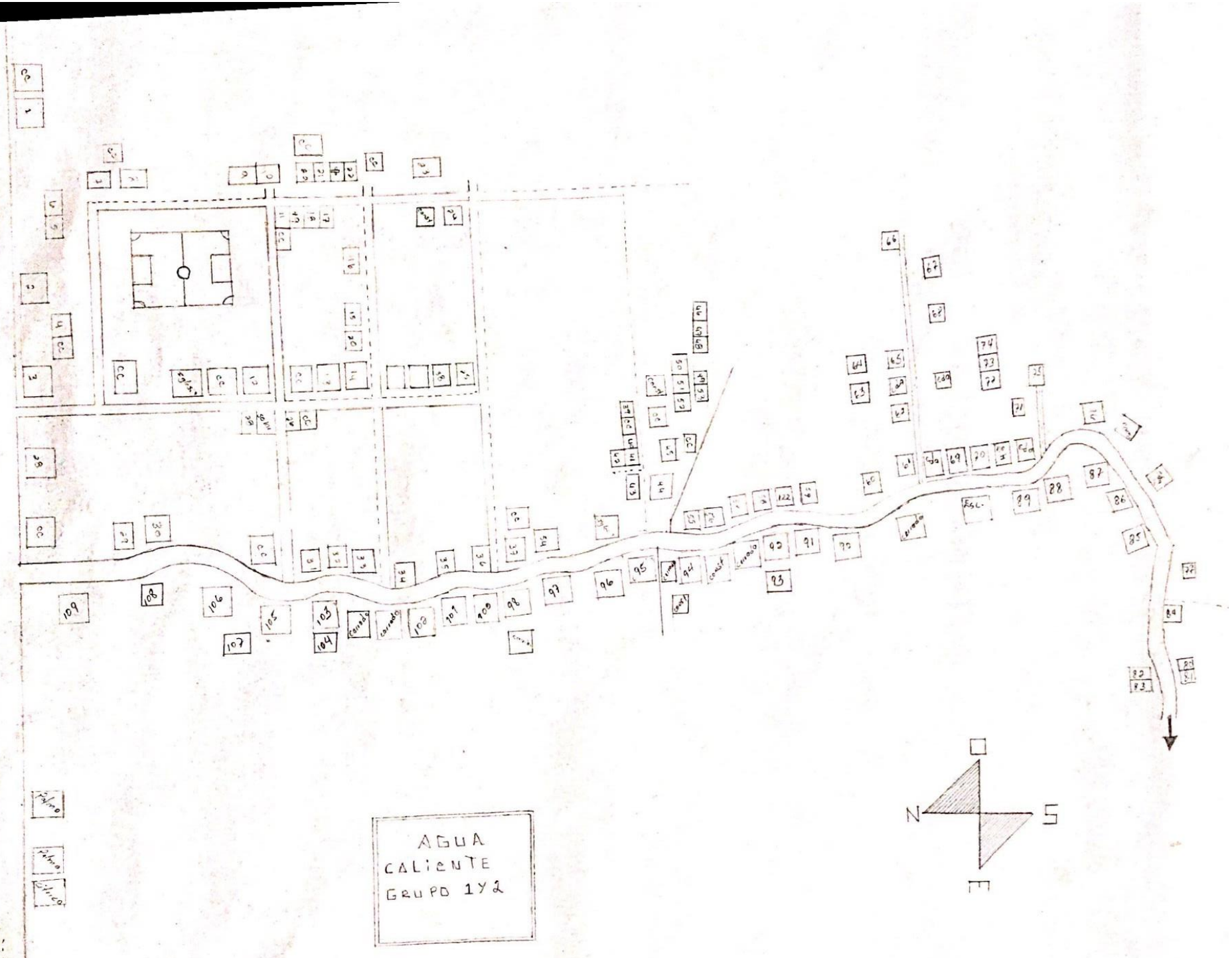
AGUA
CALIENTE
GRUPO 1 Y 2
N
S
E

JARDINES DE LA CIERRA

B#2



RIO BLANCO

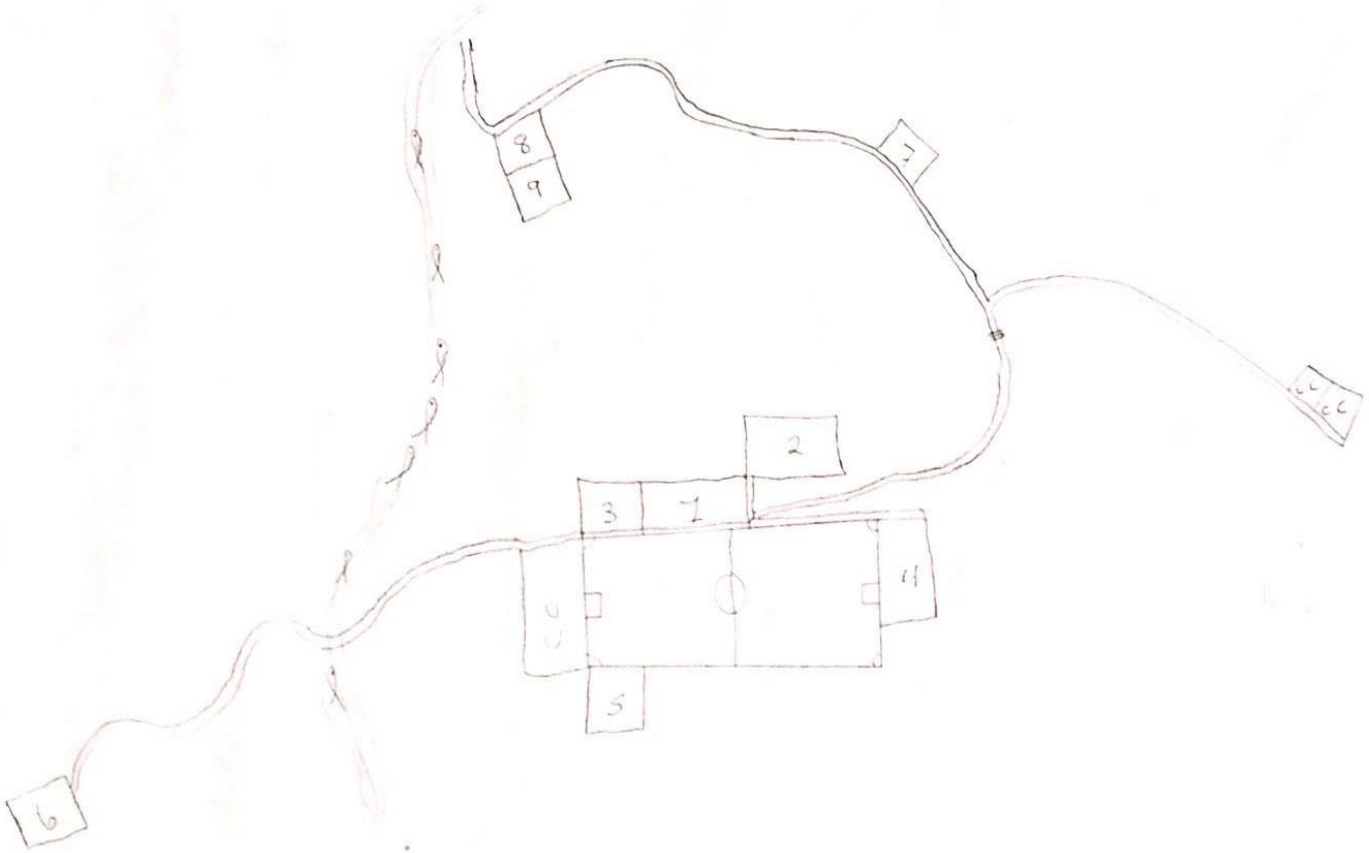

RIO BLANCO #1

SECTOR - ARMENIA

G#3 HEBER OSEGU

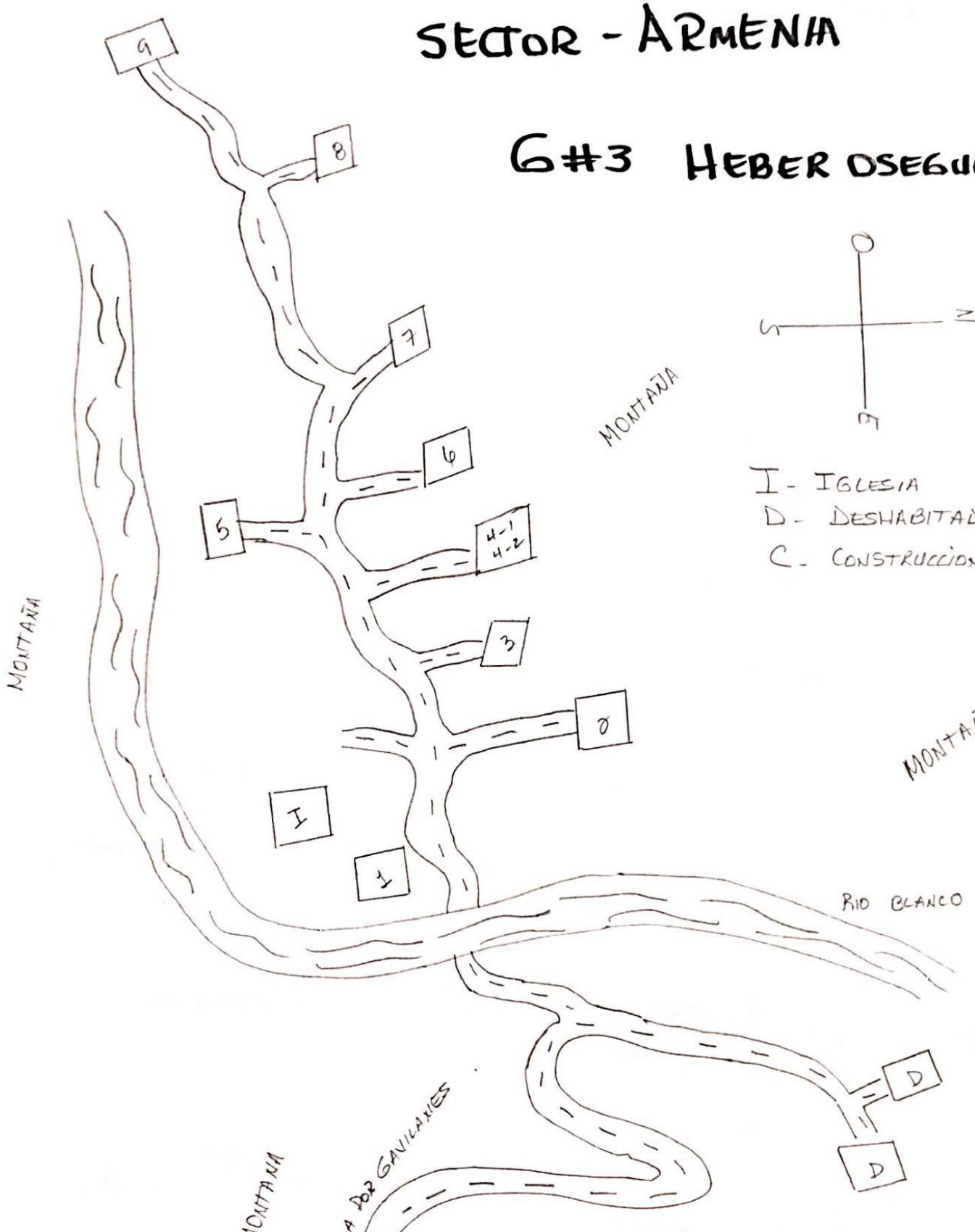

Jardines De La Sierra

Carlos Posas
Y
Karina Hdez

JARDINES DE LA SIERR

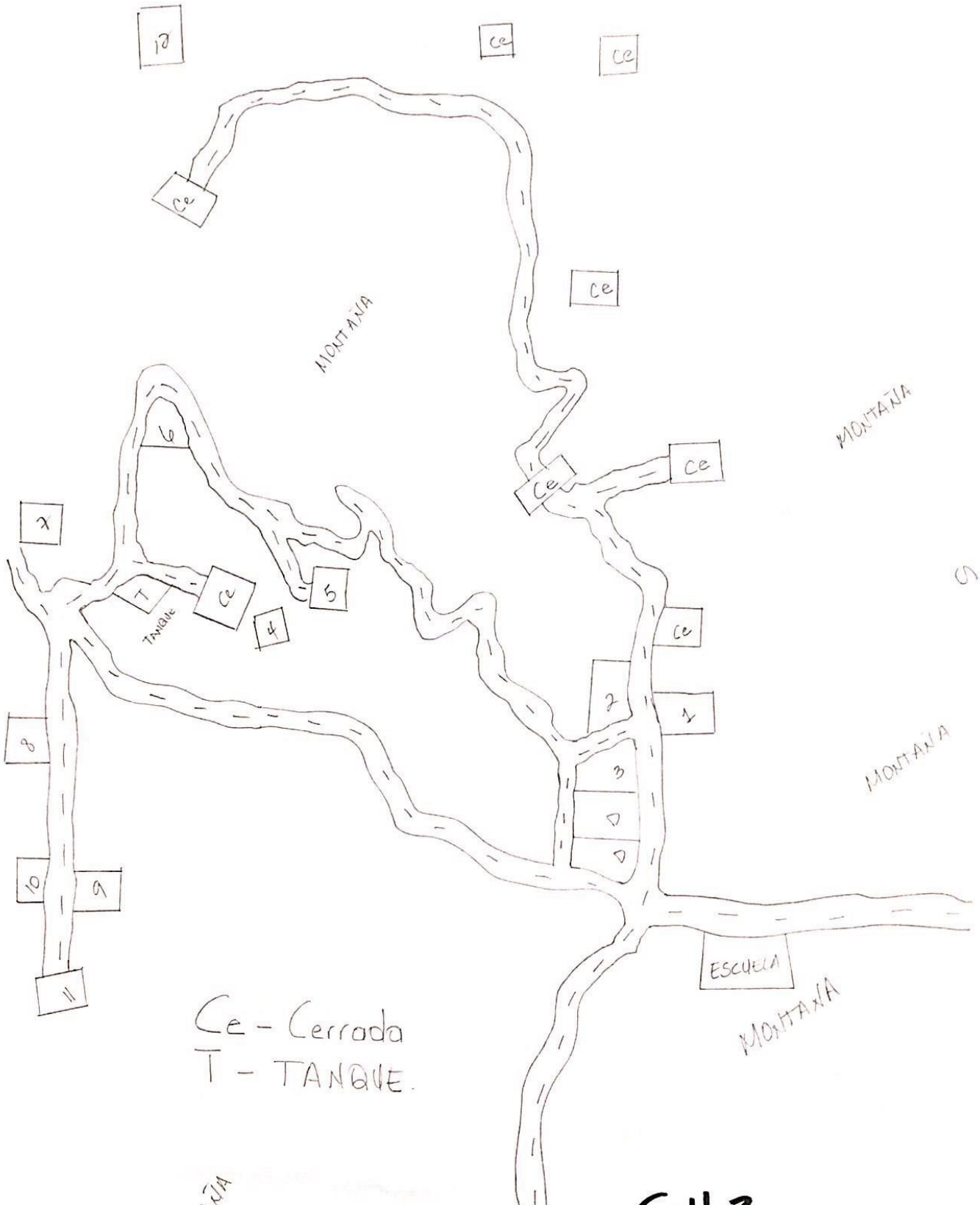

Unión y Fuerza

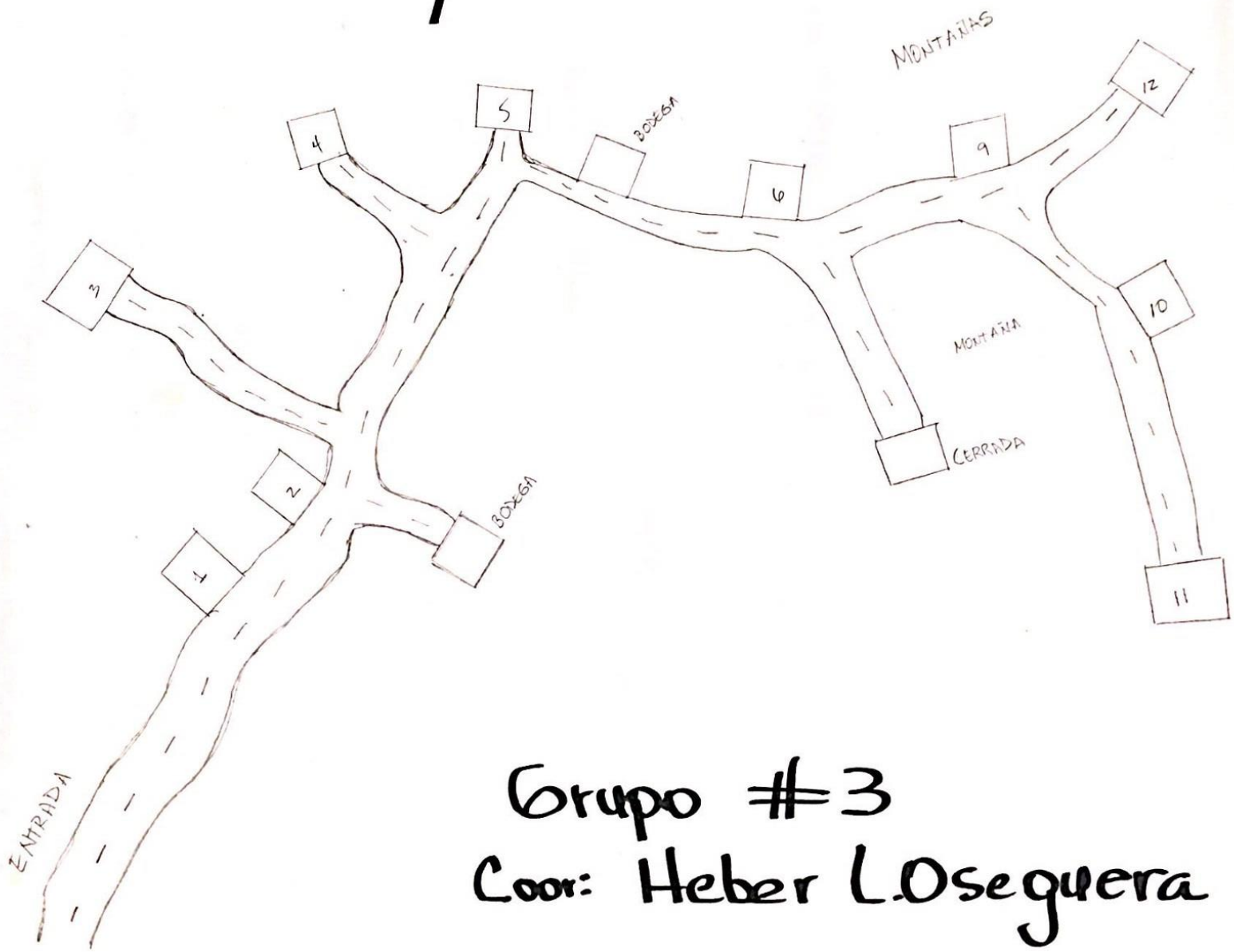

Grupo #3

Coor: Heber L.Oseguera

Macorá.

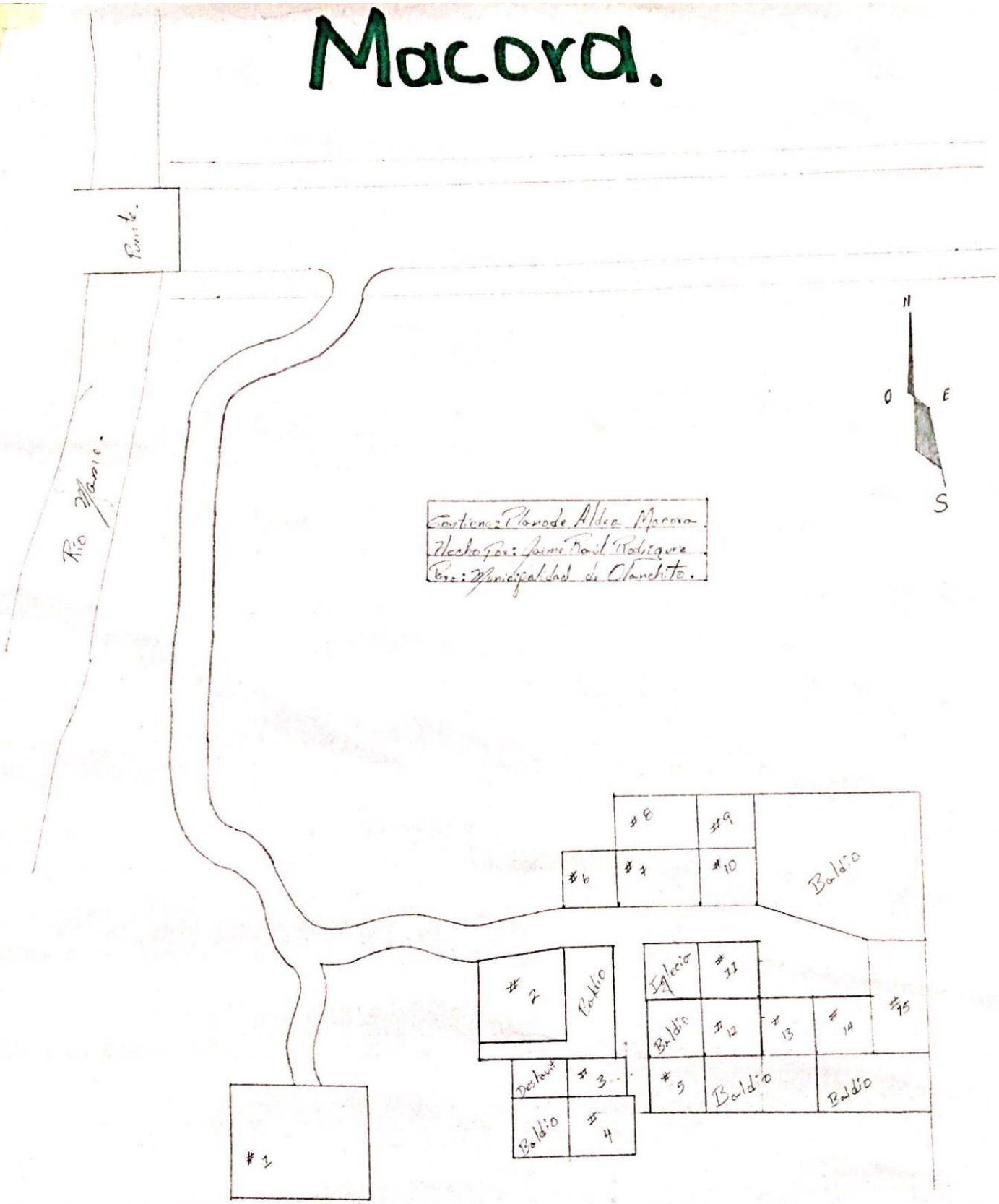
Puente.
Rio Manic.
N
O
E
S
Contiene: Plano de Aldea Macorá
Hecho por: Jaime Raúl Rodríguez
Por: Municipalidad de Olanchito.
#8
#9
#6
#7
#10
Baldío
#2
Baldío
Iglesia
#11
Baldío
#12
#13
#14
#15
Destruit
#3
#5
Baldío
Baldío
Baldío
#4
#1

dea:
Trocaire
upo # 3

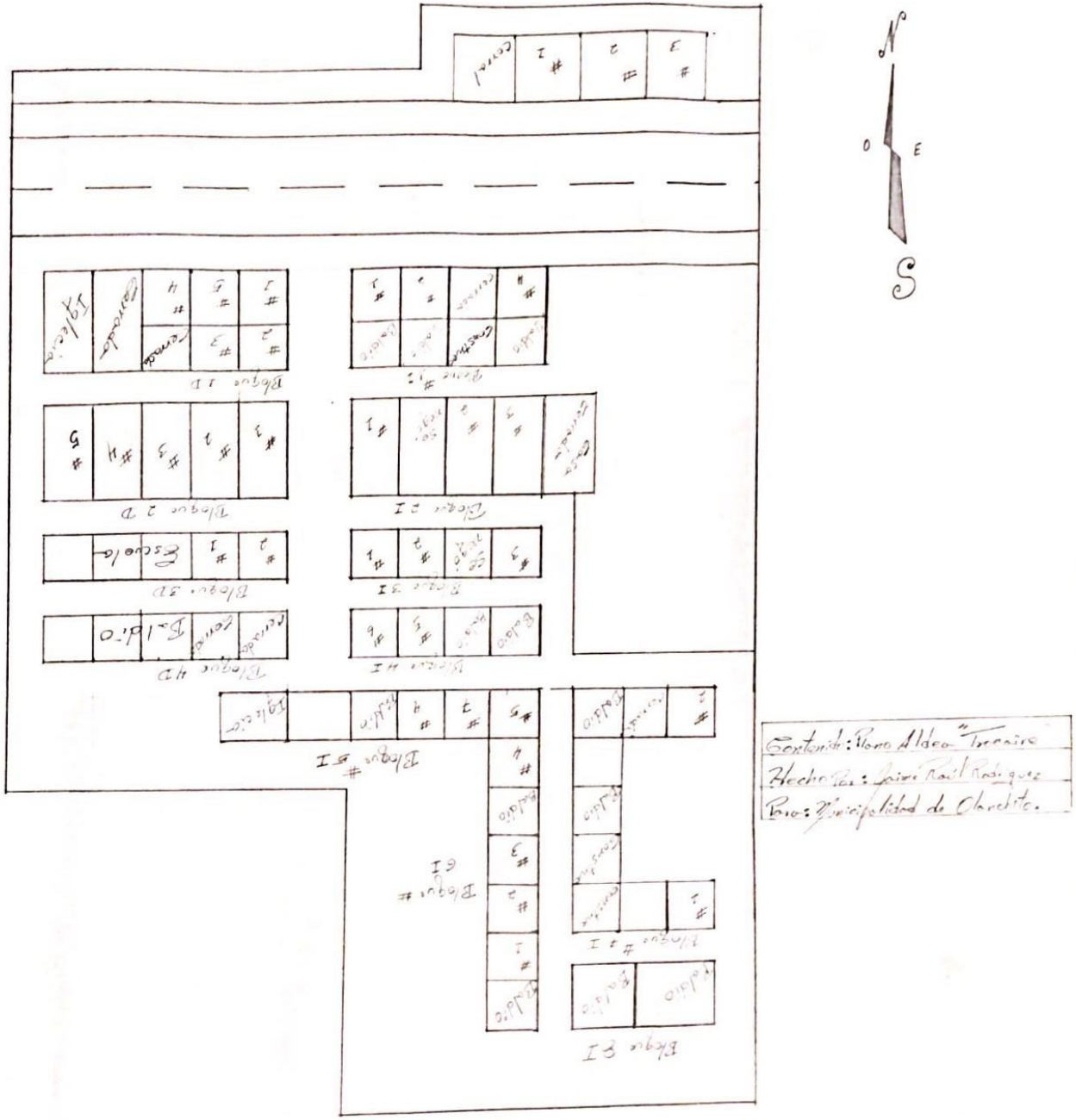

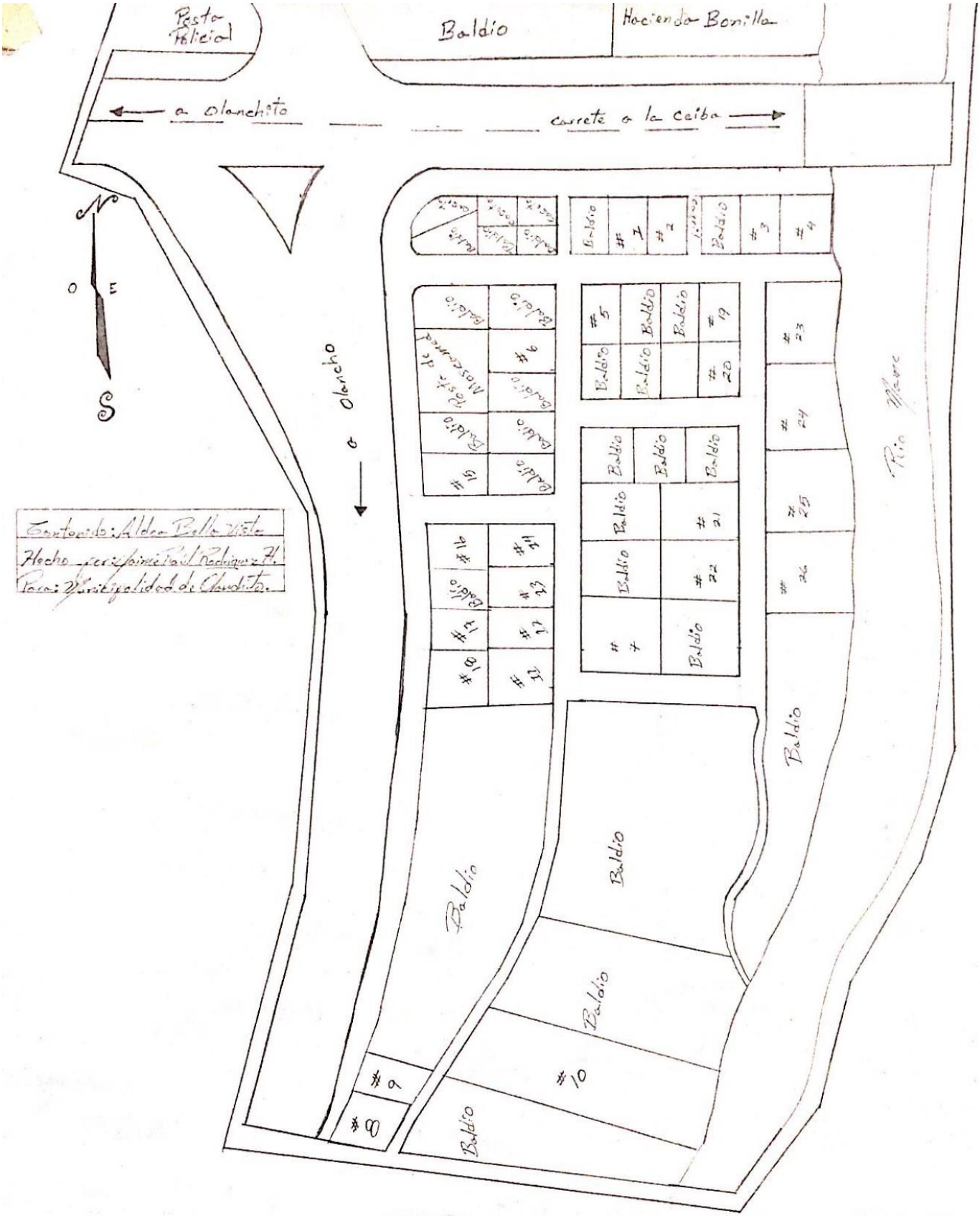

Bella Vista (La Cumbre, SOCO

El Polvorín

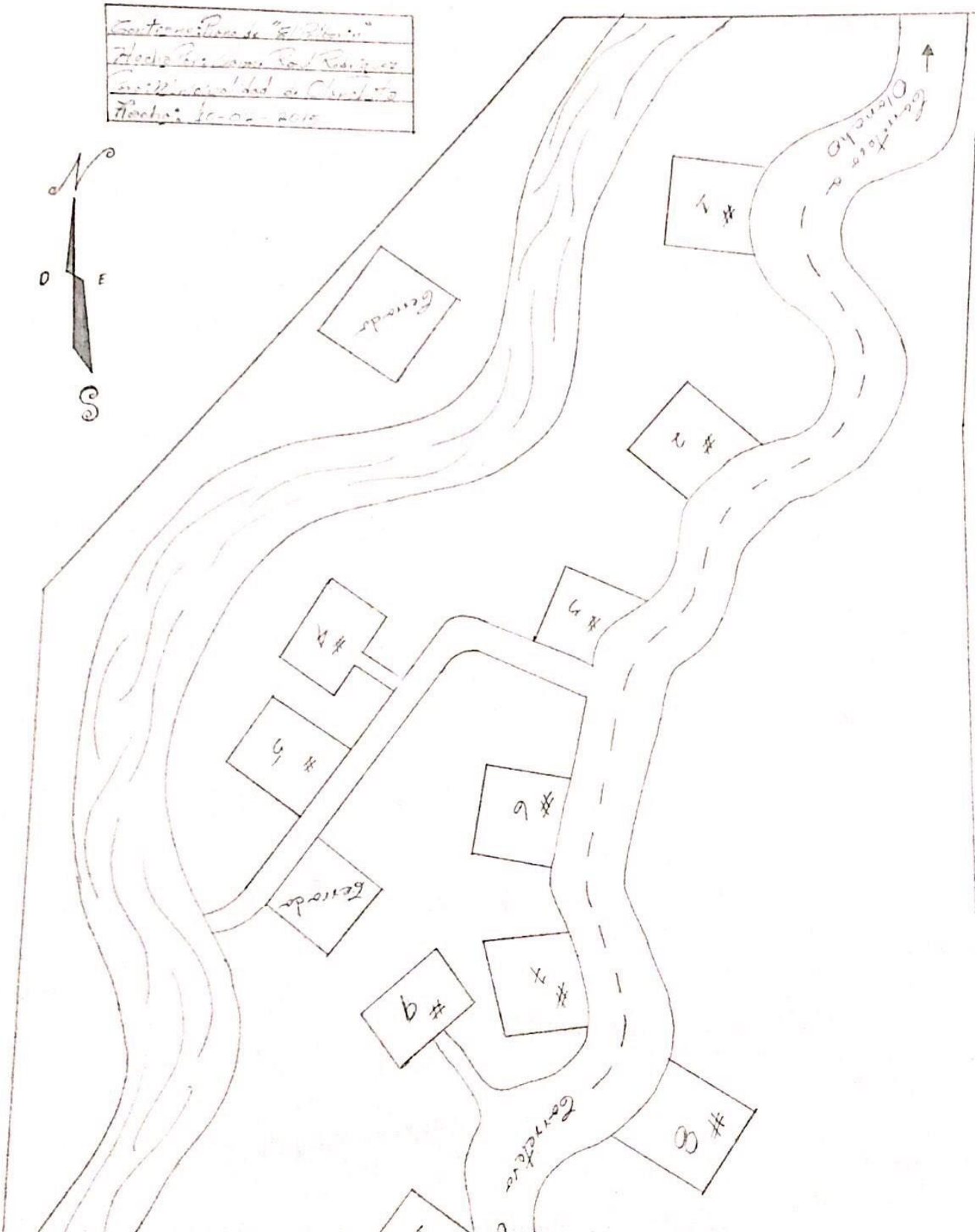
Cantón: Plano de "El Polvorín"
Hecho Por: Jaime Raúl Ramírez
Coordinador del Cantón
Fecha: 20-04-2010
N
O
E
S
Entrada
Entrada
Entrada
Entrada
Entrada
1 #
2 #
3 #
4 #
5 #
6 #
7 #
8 #
9 #
10 #

La Torre de Berlín

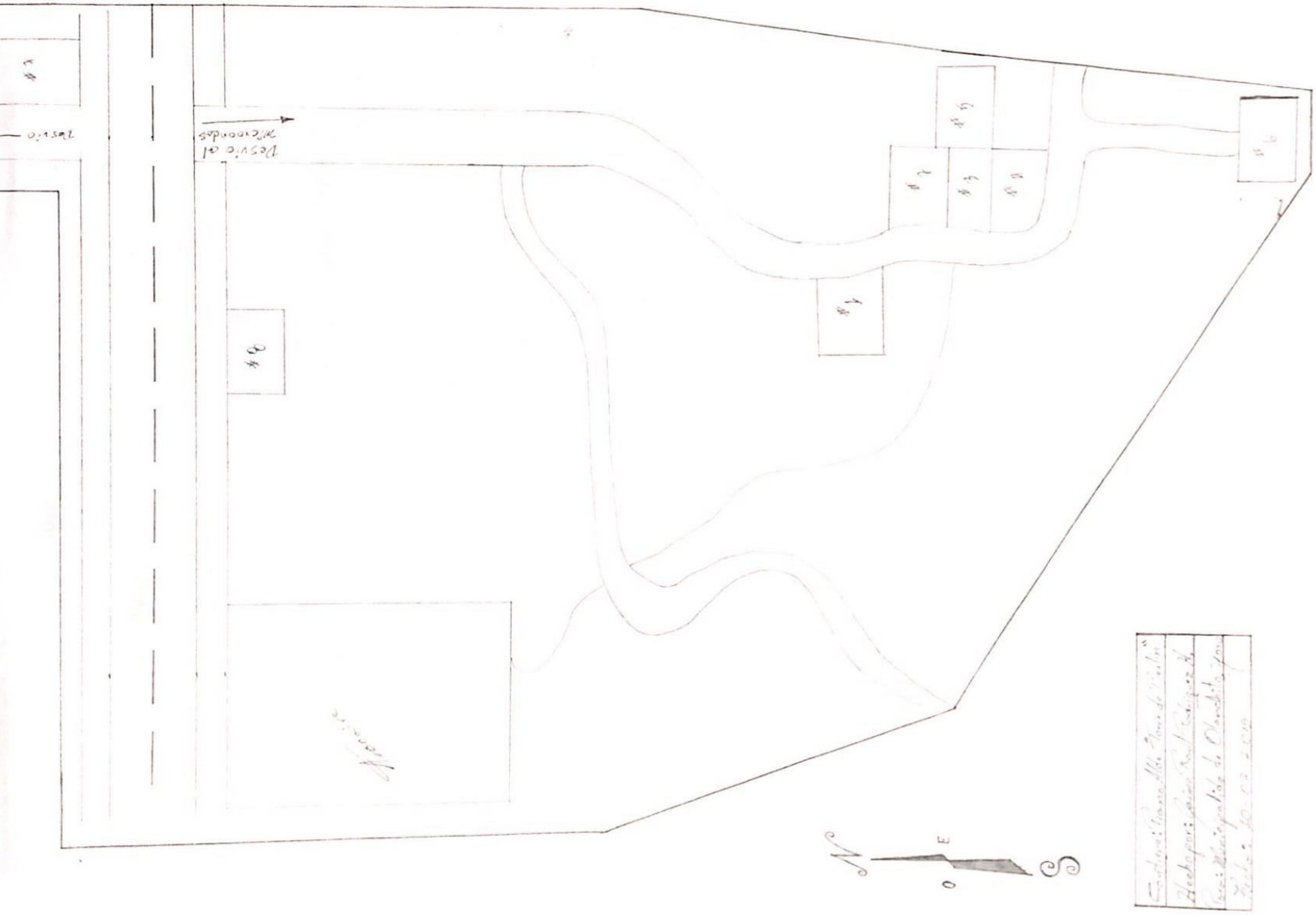

RIO BLANCO #2 (ARMENIA)

6-3 HEBER OSEGUERA

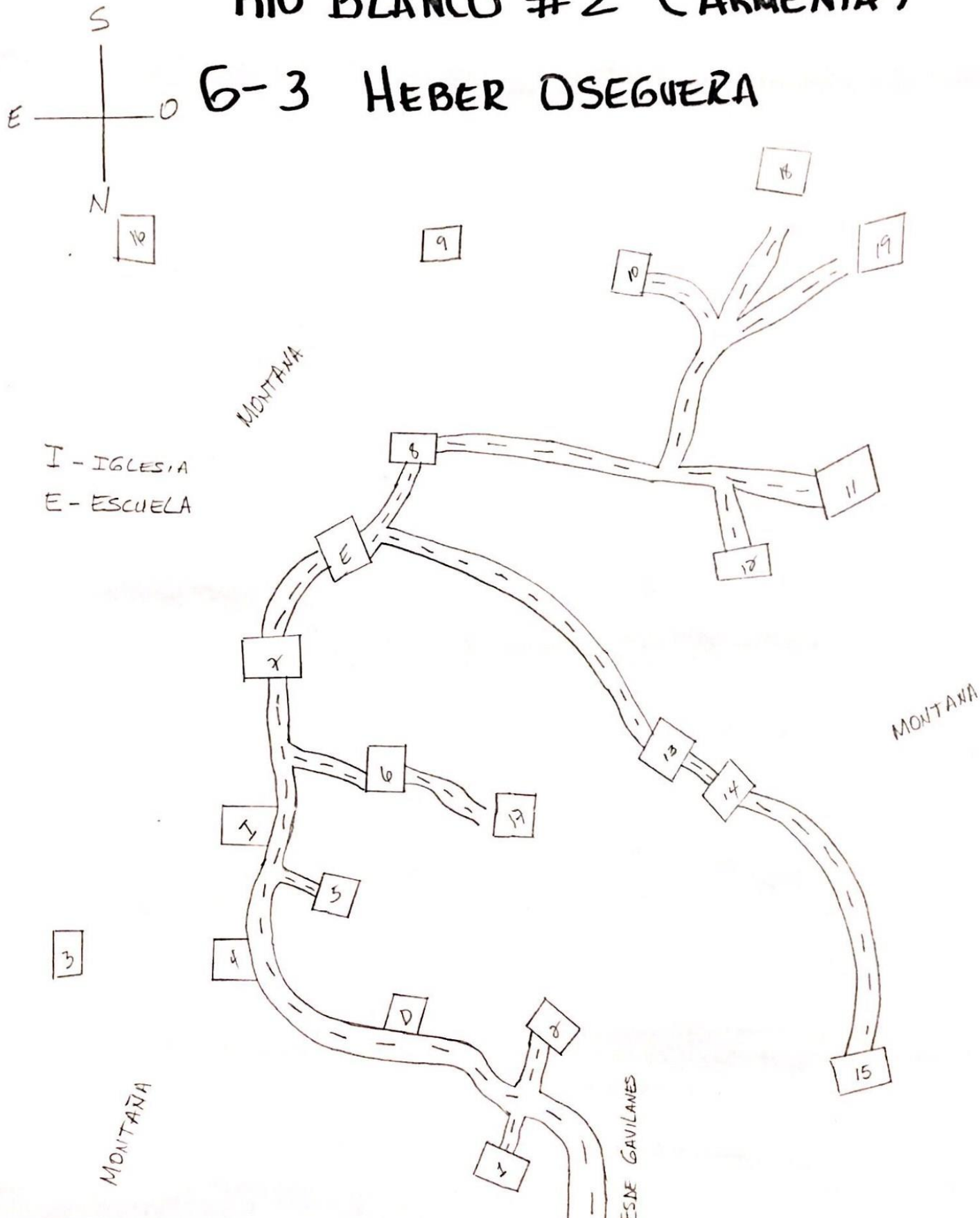

LOS GAVILANES

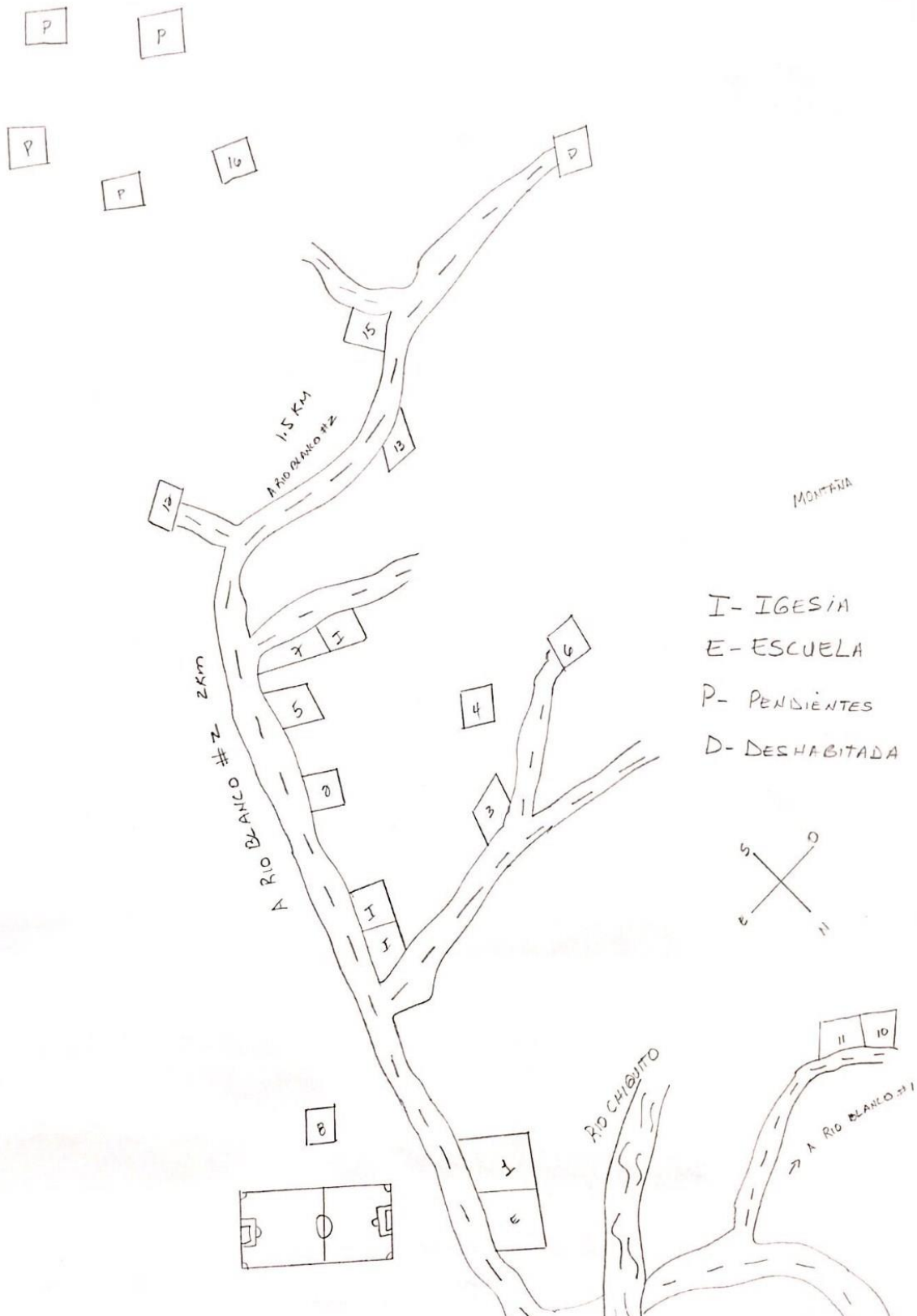

Sitio Propuesto 5 #1

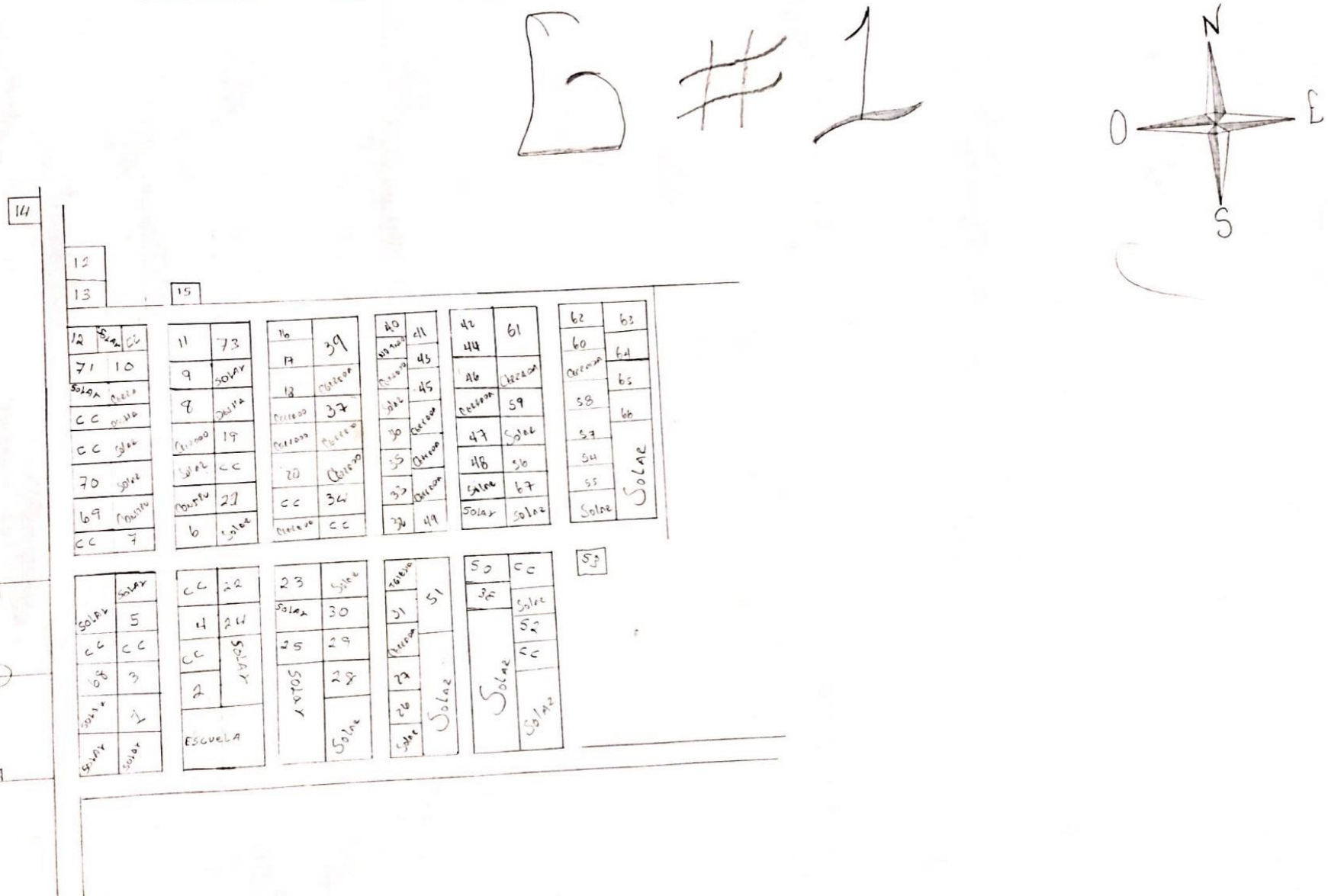

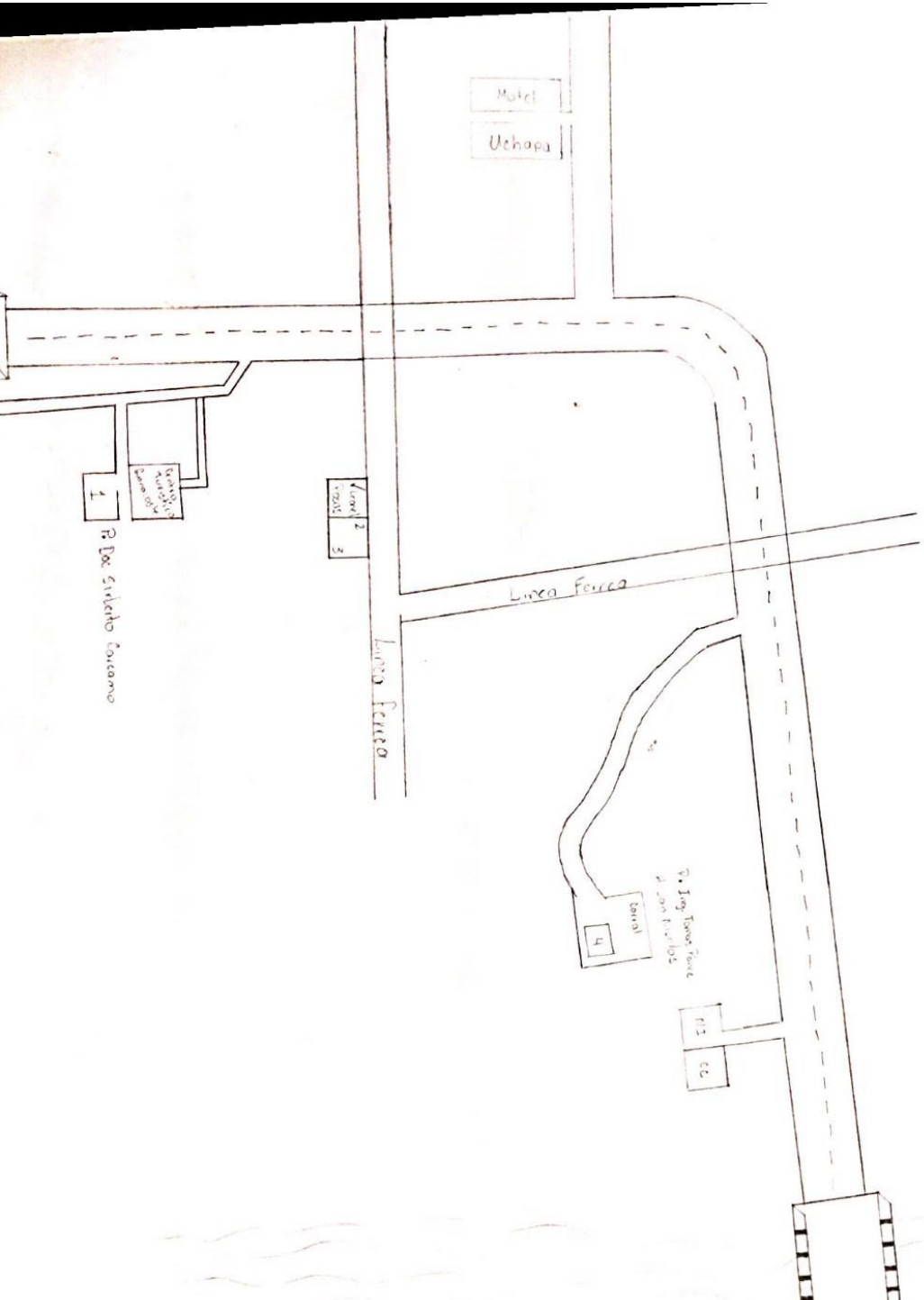
Motel
Uchapa
Linea Ferrea
Linea Ferrea
Dr. Sindelto Cocomo
1
2
3
4
Central
Río Aguan


N
O
E
S

G #1 Exusate

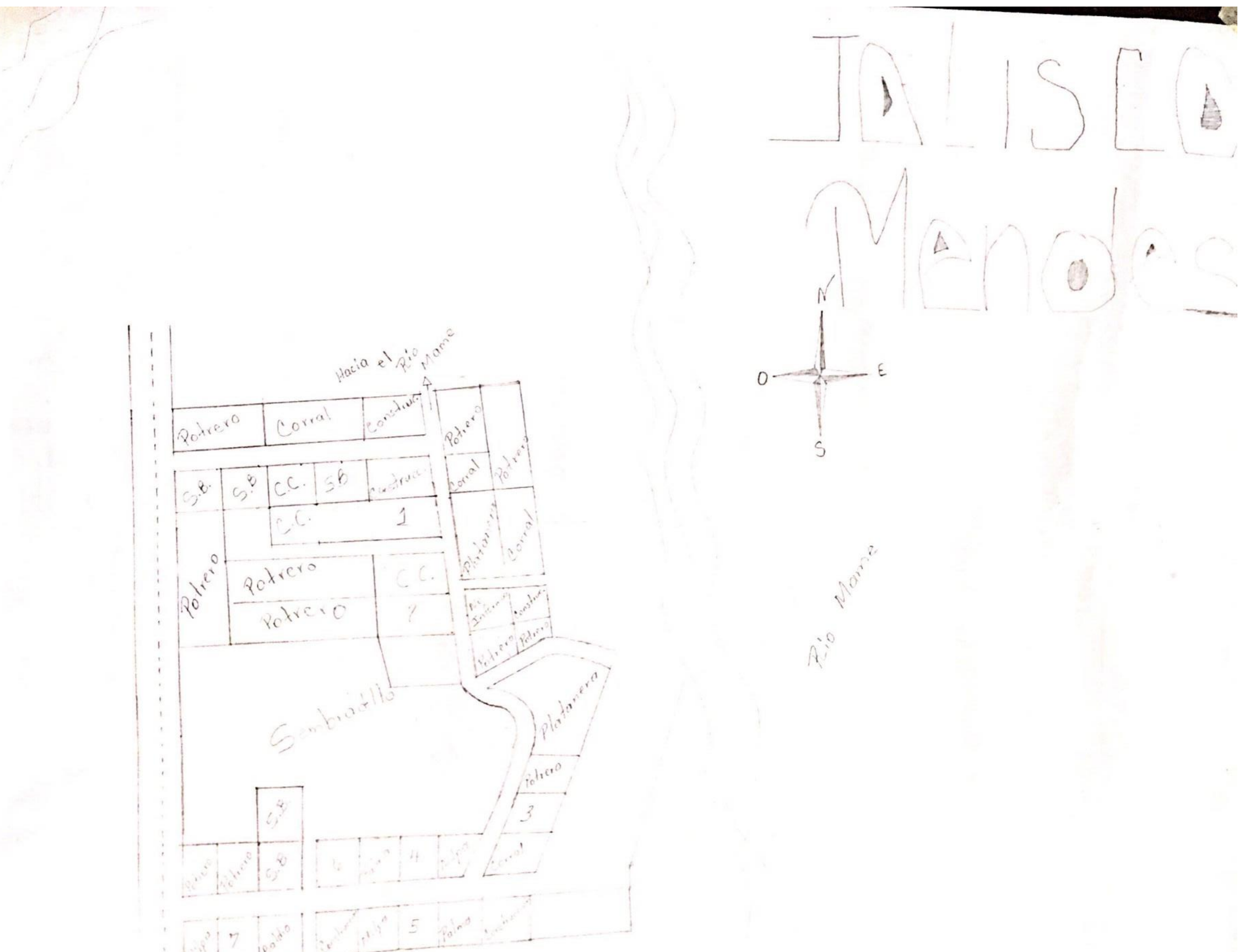
JALISCO
N
O
E
S
Rio Mame
Hacia el Rio Mame
Potrero
Corral
Construc.
S.B.
C.C.
1
7
Platanera
Sembradillo
3
4
5

SAN FRANCISCO

04-02-2015

Grupo #1 y Grupo #2

Comunidad 12 de Diciembre

Grupo # 4

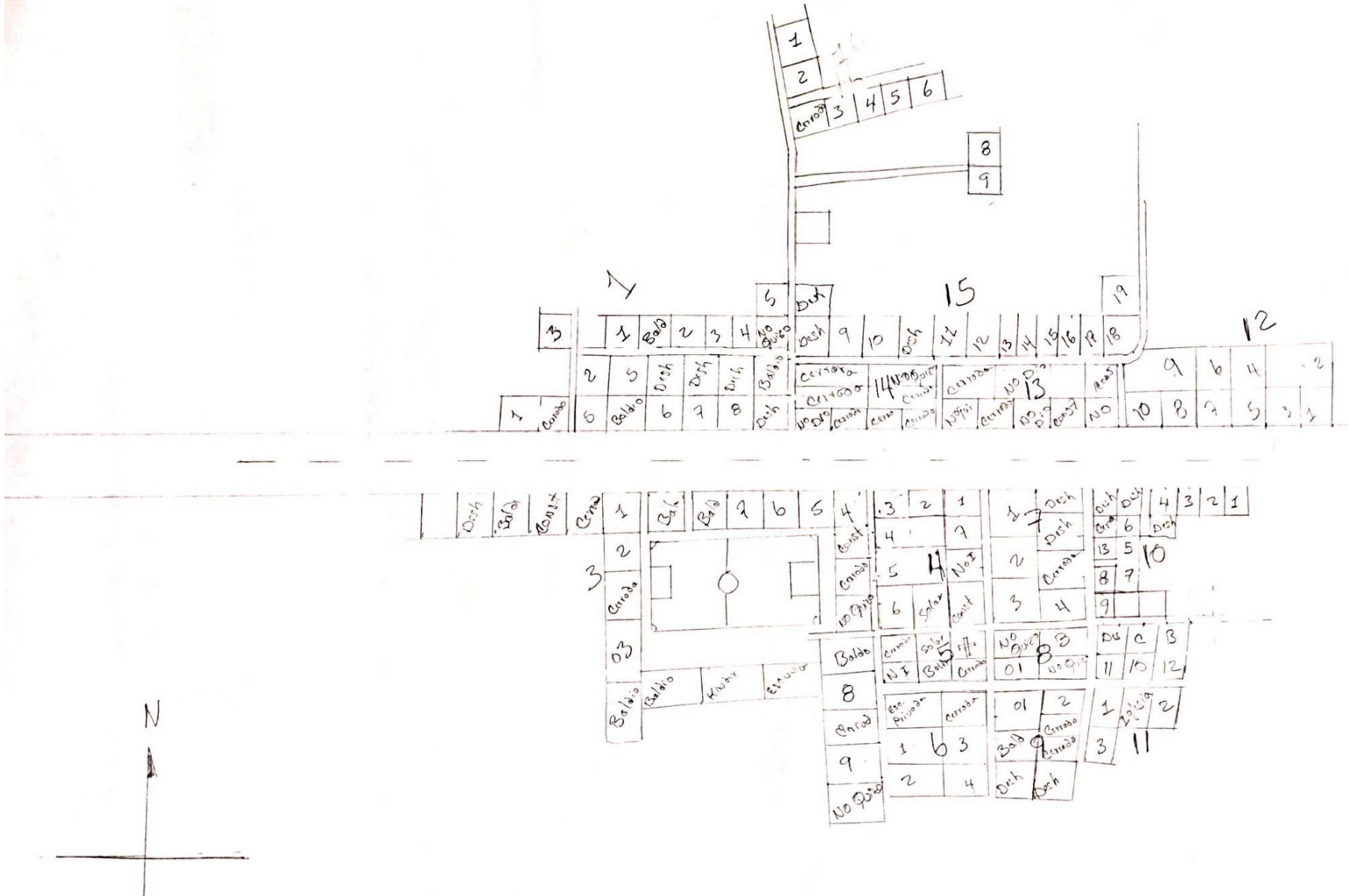

LIMITAS

Coord. Ber
Grupo # 4

Aldea puerto Escondido

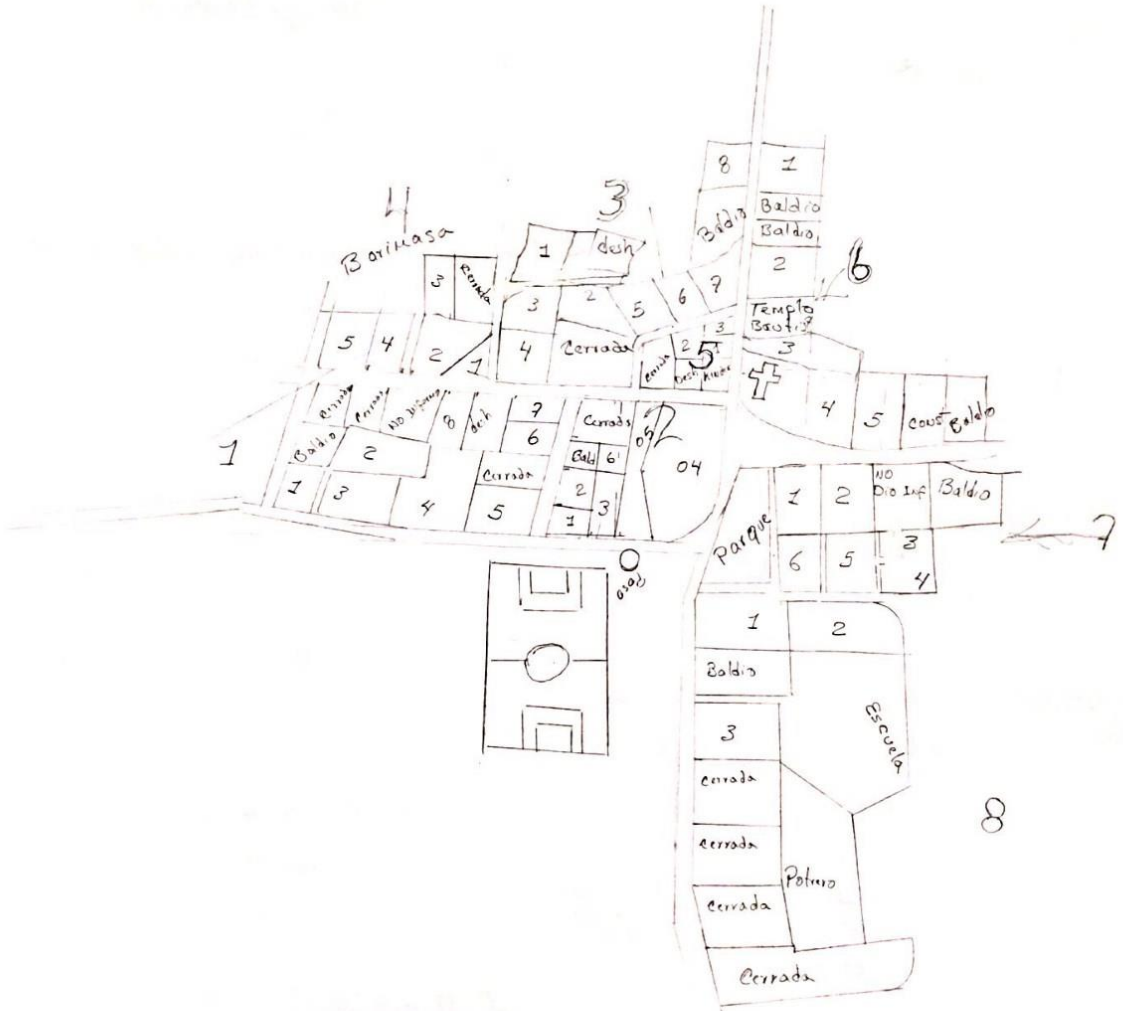

Brisas de Monga

Grupo #3

Coordinador:

Héber López

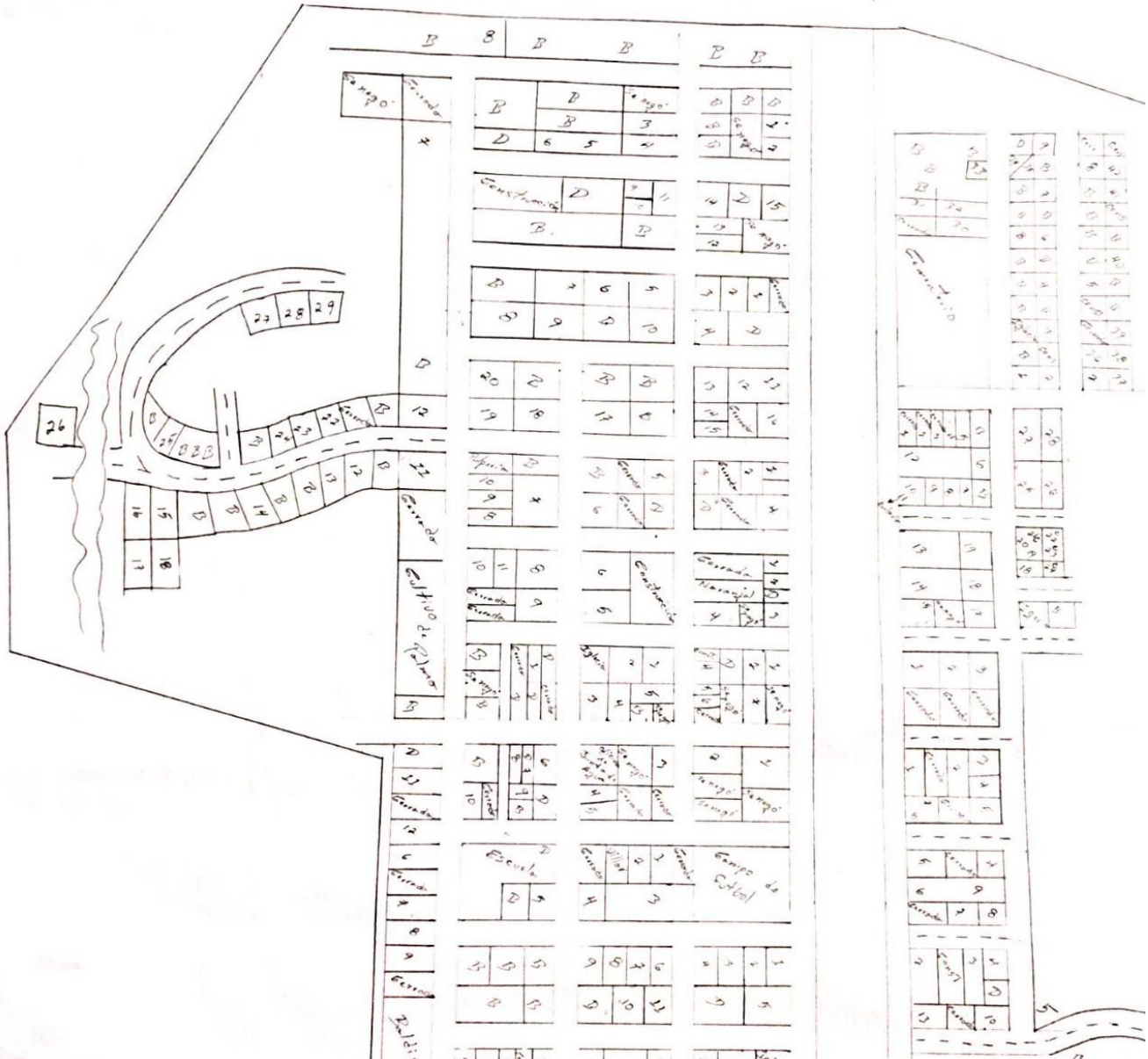

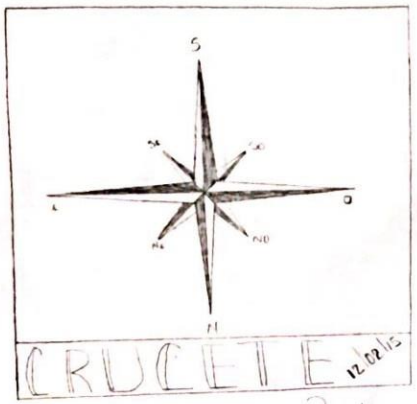

GRUPO #1 Jorge Rosales
GRUPO #2 Luis F. Domínguez

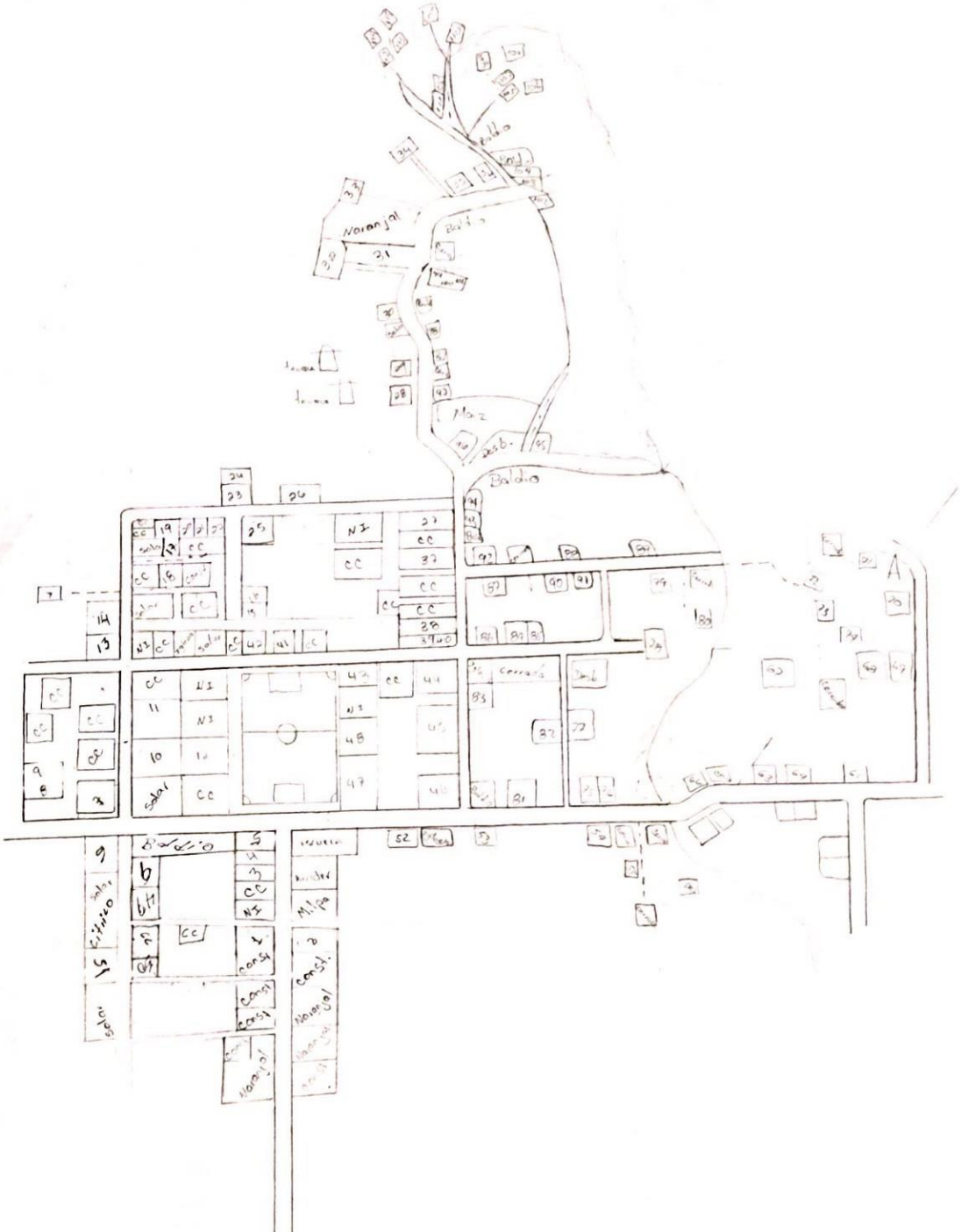

EL CAJÓN

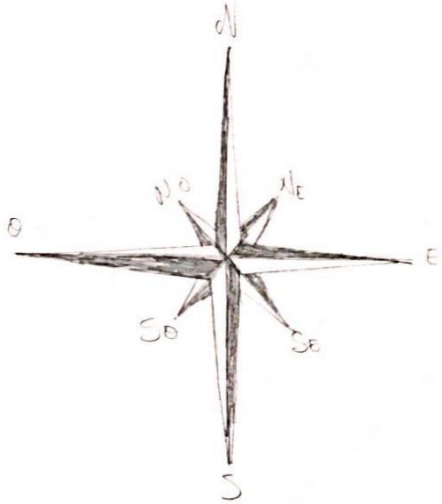

05-02-201
Grupo #

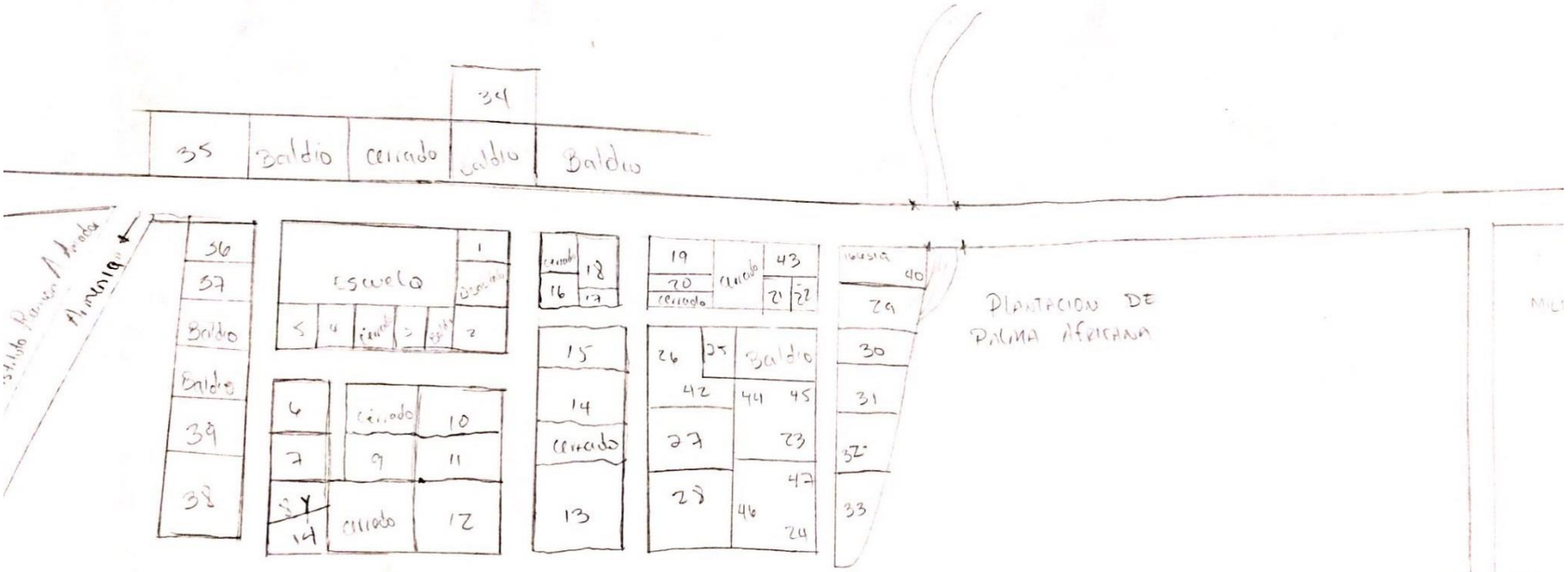

EL BAMBU

05-02-2015
Grupo #2

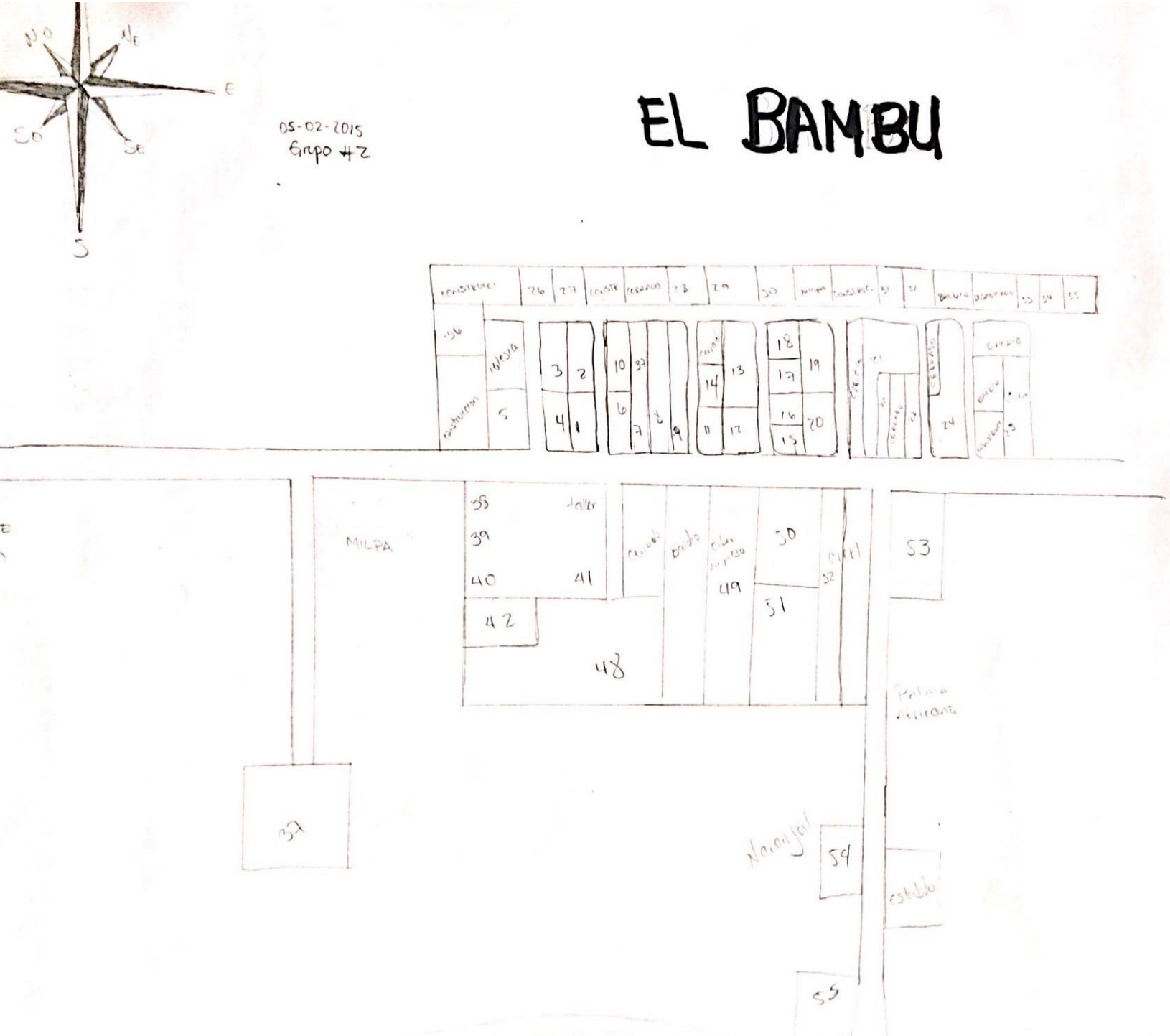

SAN LUIS

Map #1

Comunidad de Ormenio

Fenson Ocampo
La Sabana

4 DE ENERO

Grupo #1 Israel Rosales
Grupo #2 Luis F. Dominguez
11 febrero 2015

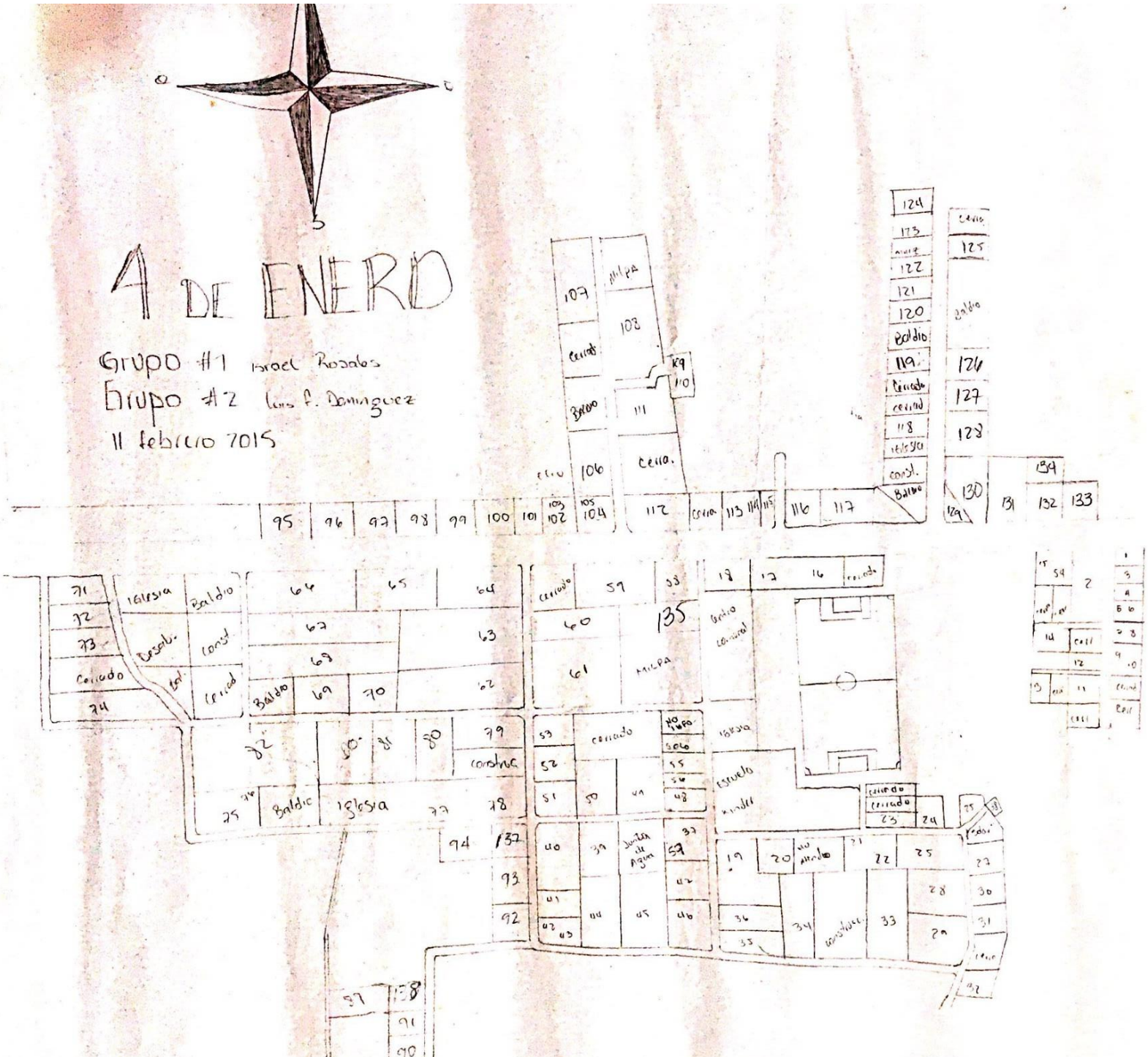

Sector Margen Izquierda Zona # 1

REFORMA #1

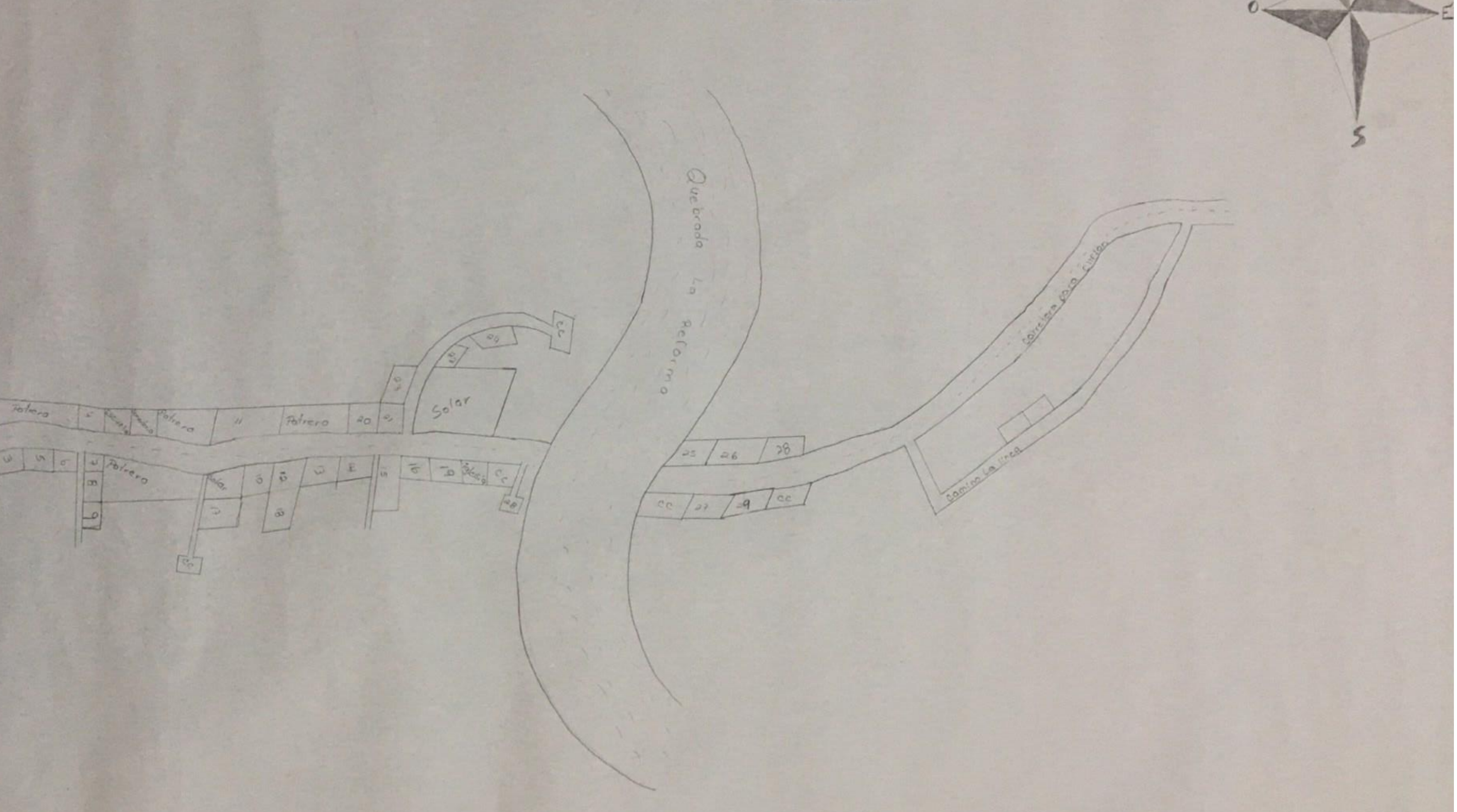

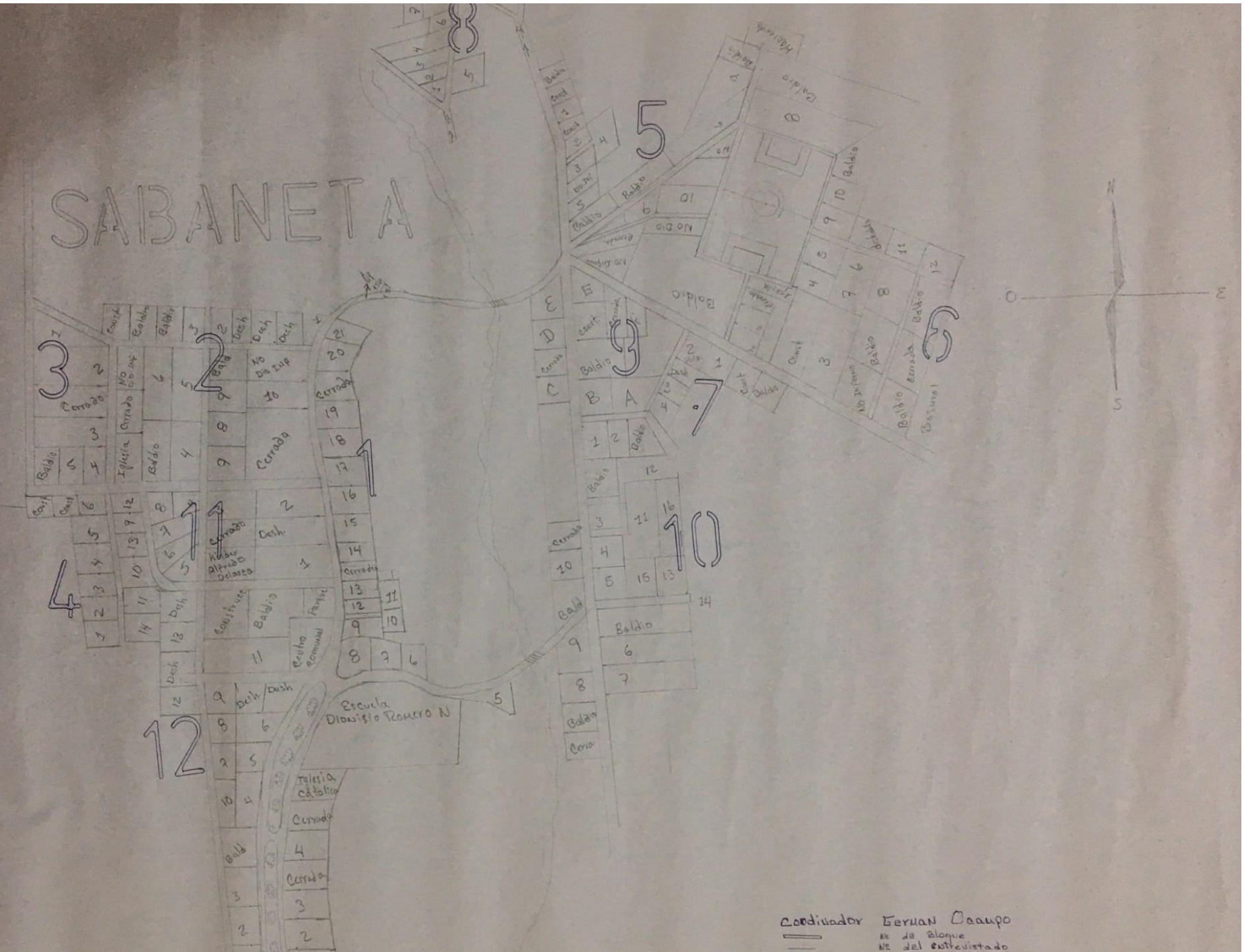
SABANETA
Escuela Dionisio Romero N
Iglesia Católica
Centro Comunal
Parque
Cerrado
Baldío
Coordinador Fernan Ocampo
Nº de Bloque
Nº del entrevistado

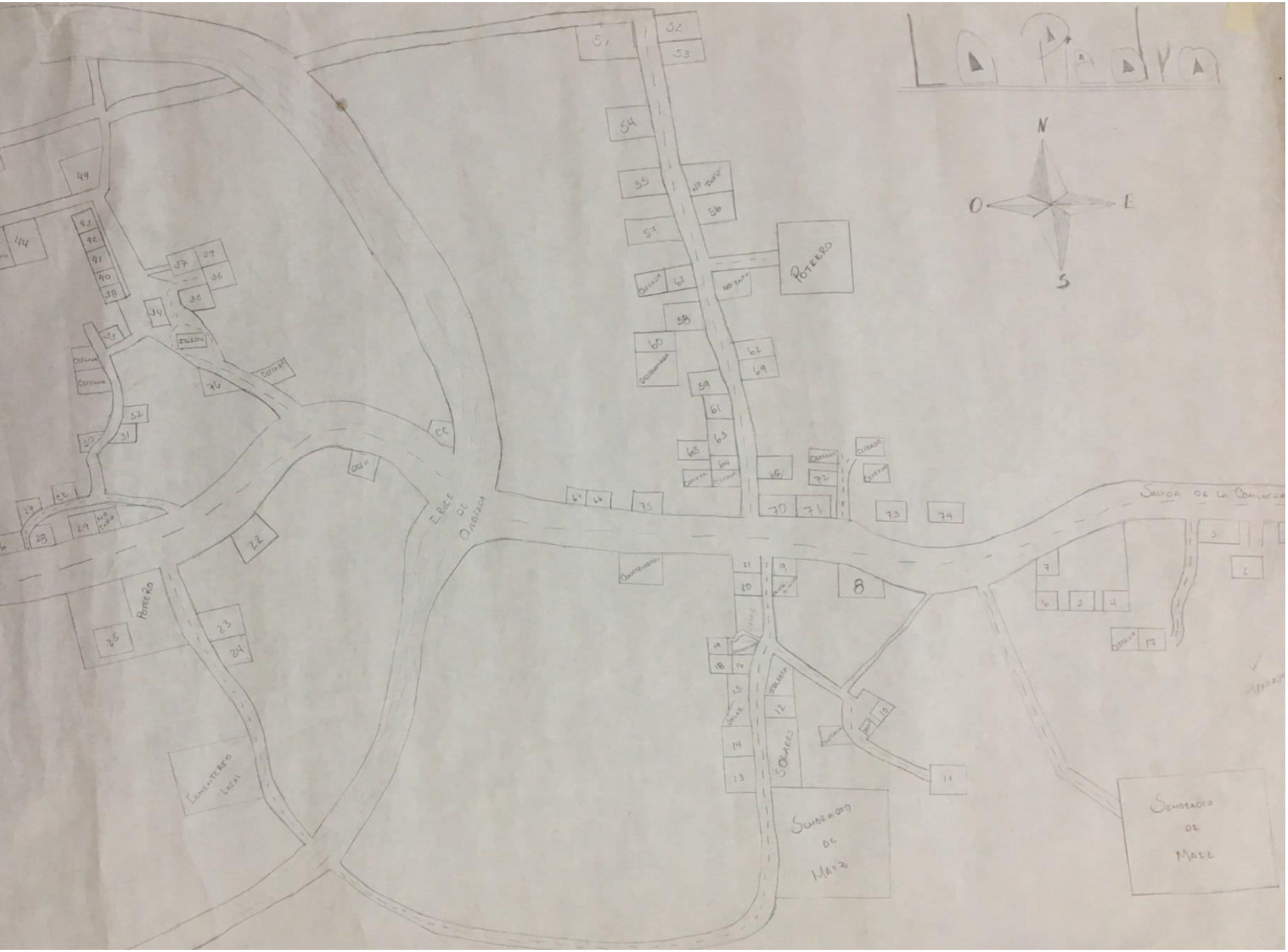
N
O
E
S
POTRERO
POTRERO
CEMENTERIO LOCAL
SOMBRERO DE MAIZ
SOMBRERO DE MAIZ
SOMBRERO DE MAIZ
SOMBRERO
SALIDA DE LA COMUNIDAD

CLIFTON G #1

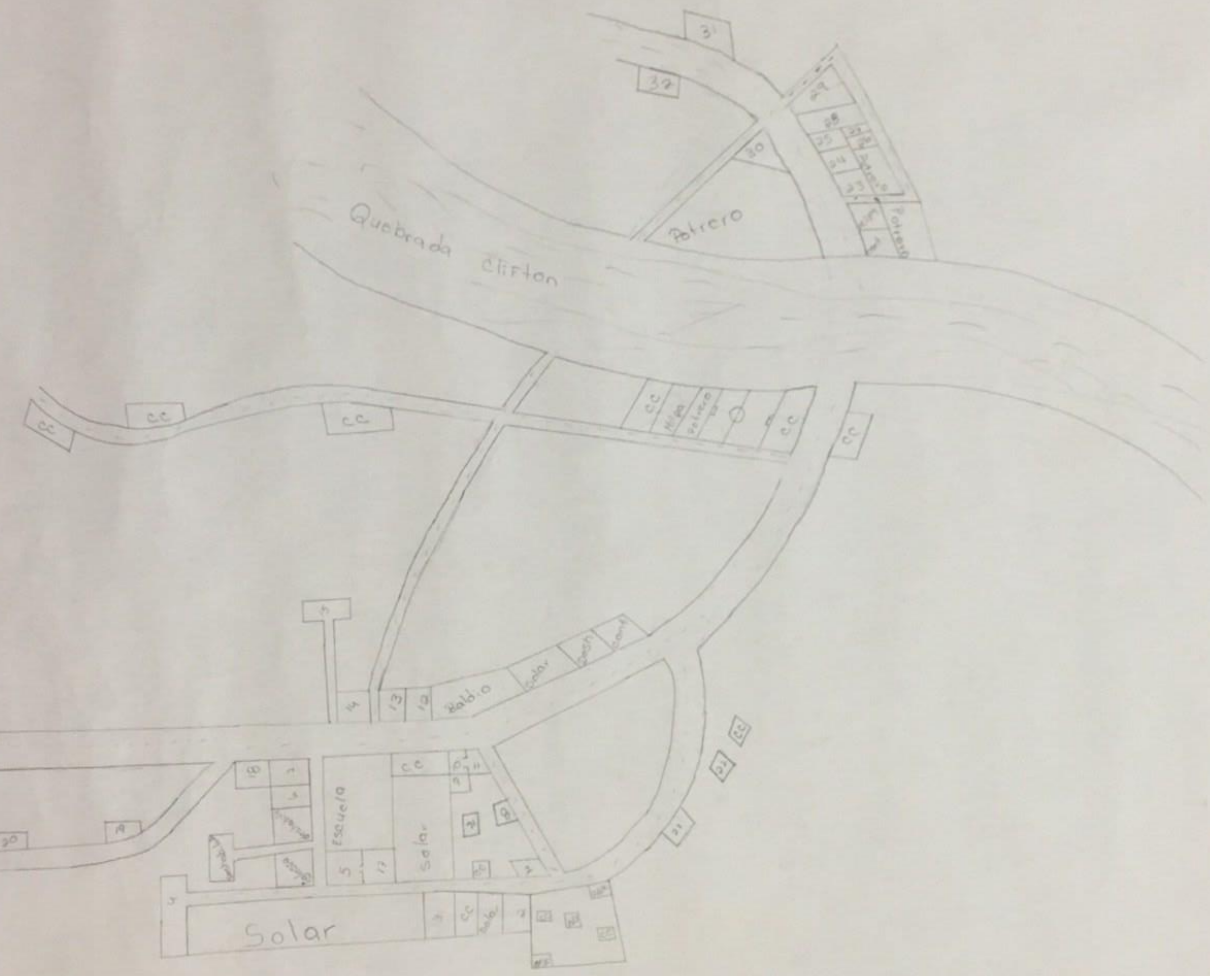
Quebrada Clifton
Potrero
Potrero
Potrero
Radio
Solar
Escuela
Solar
Solar

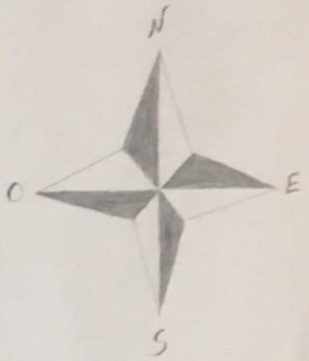
N
O
E
S

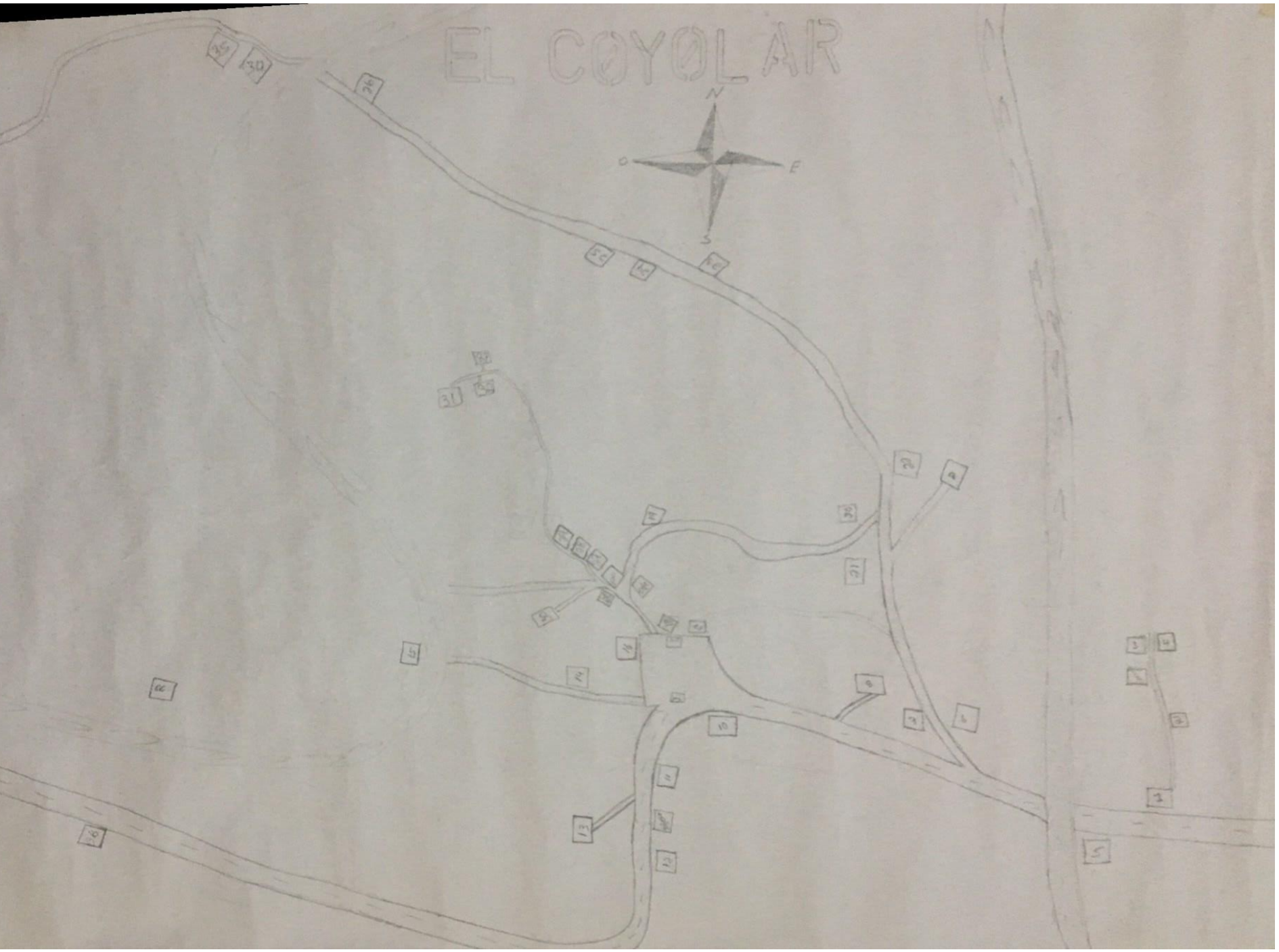
EL COYOLAR
N
O
E
S

JUNCAL

Lado Izquierdo

Grupo Nº 2

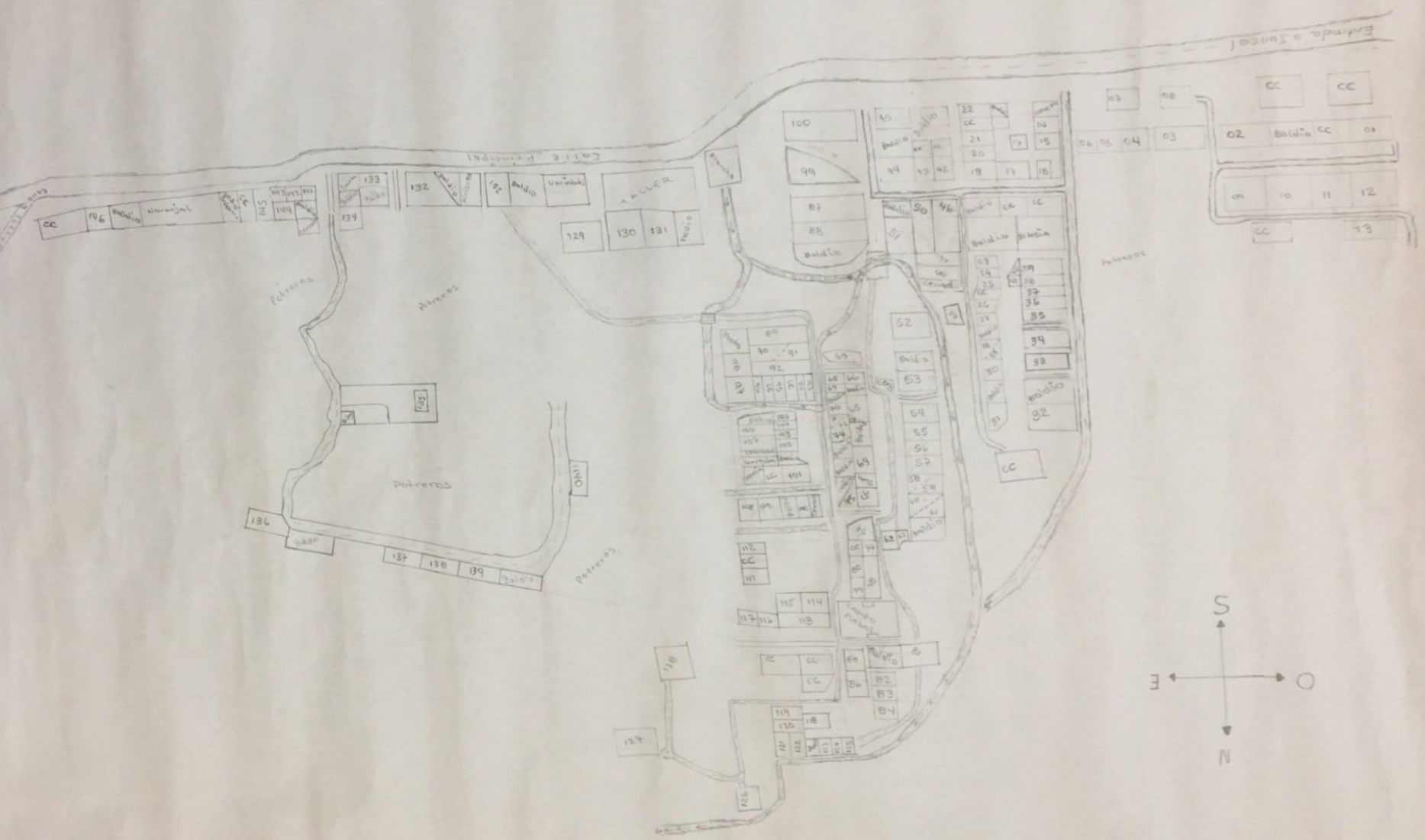

EL TERRERO

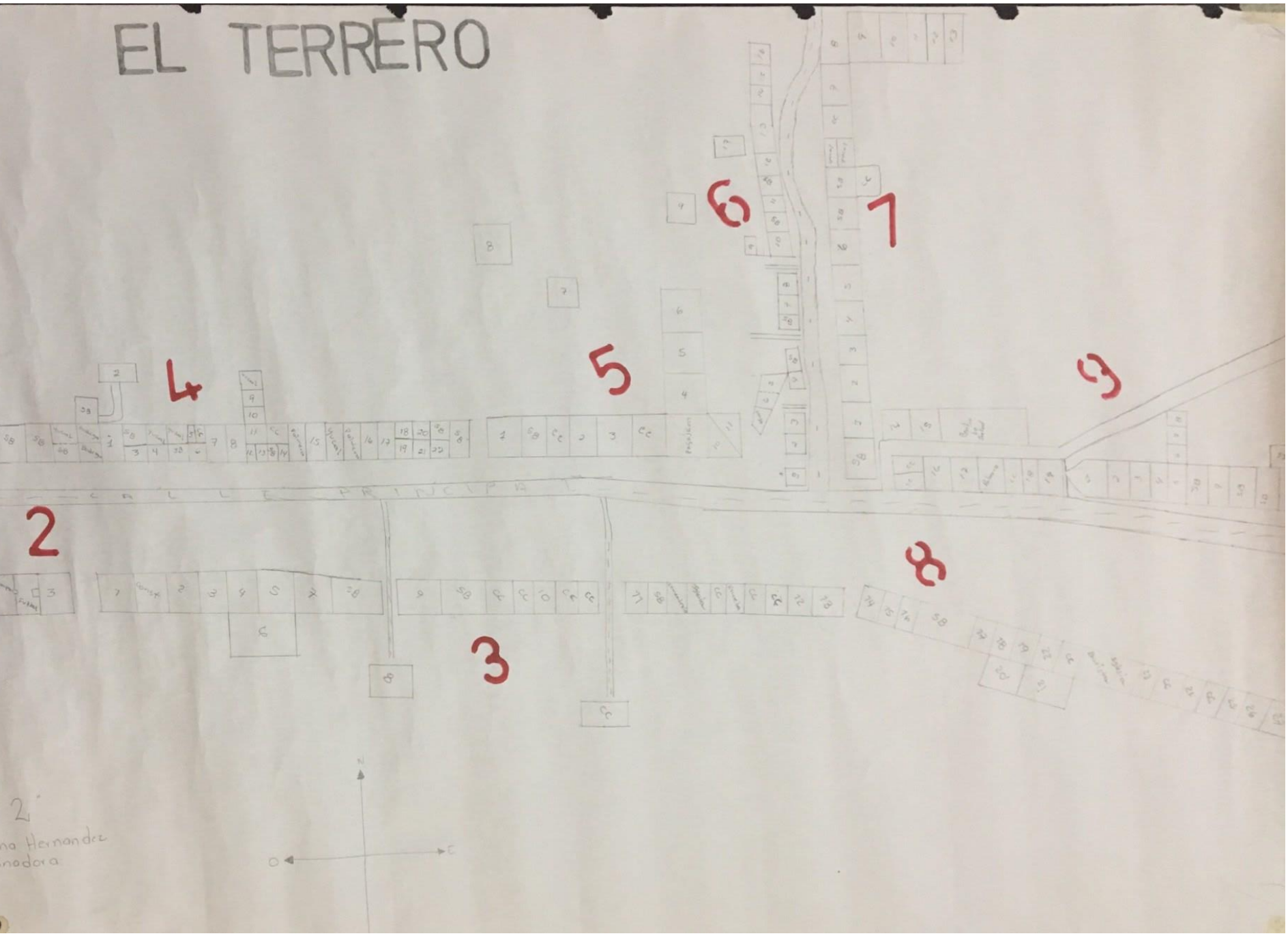

2

na Hernandez
nadora

LA GLORIA

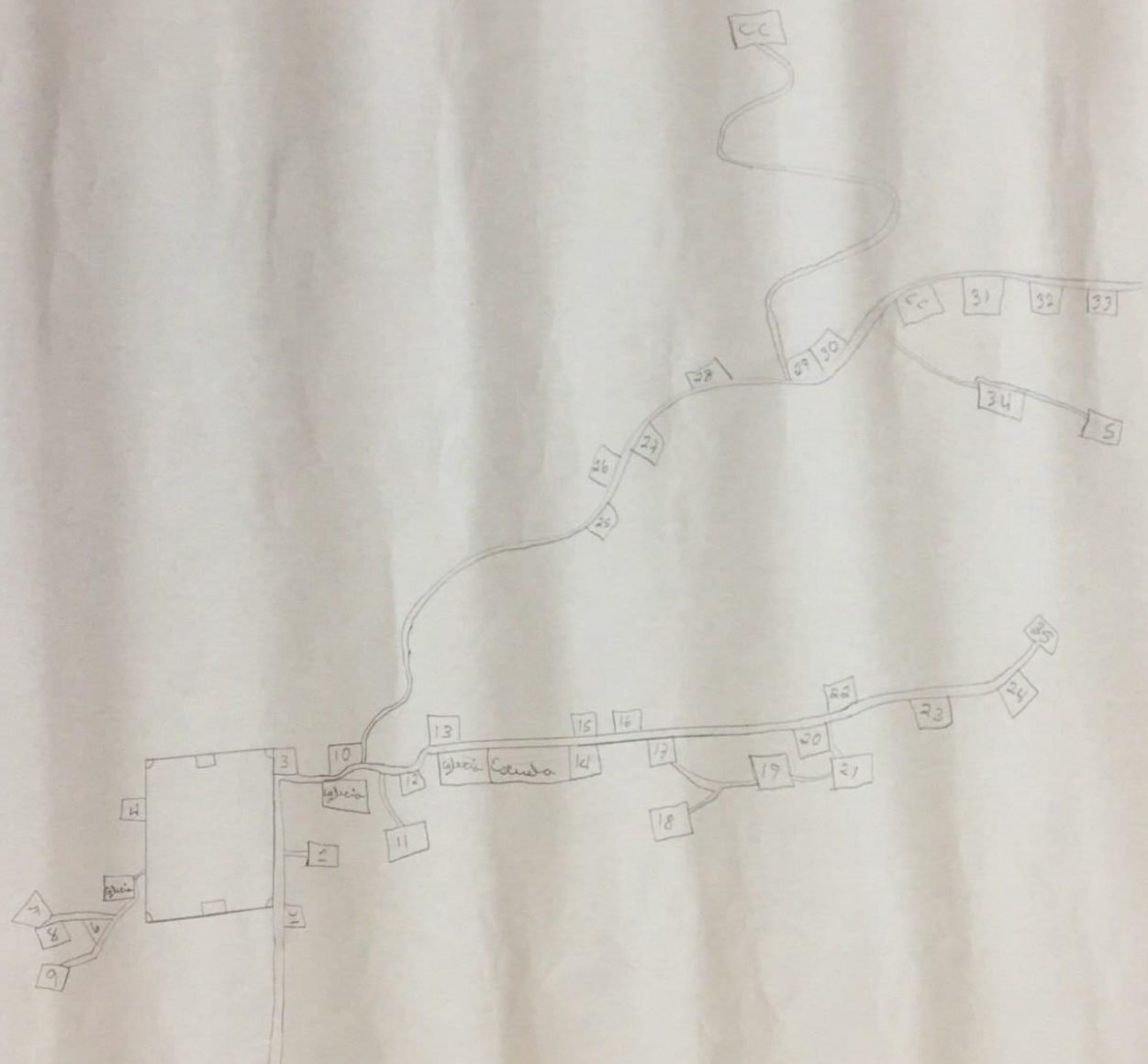
CC
31
32
33
34
5
30
28
27
26
25
35
24
23
22
20
21
19
18
17
16
15
14
13
12
11
10
3
2
1
4
8
9
Gloria
Calenda

EL PORVENIR

Sector Valle Arriba Zona # 4

GRUPO N 1

LAS FLORES del Ostes

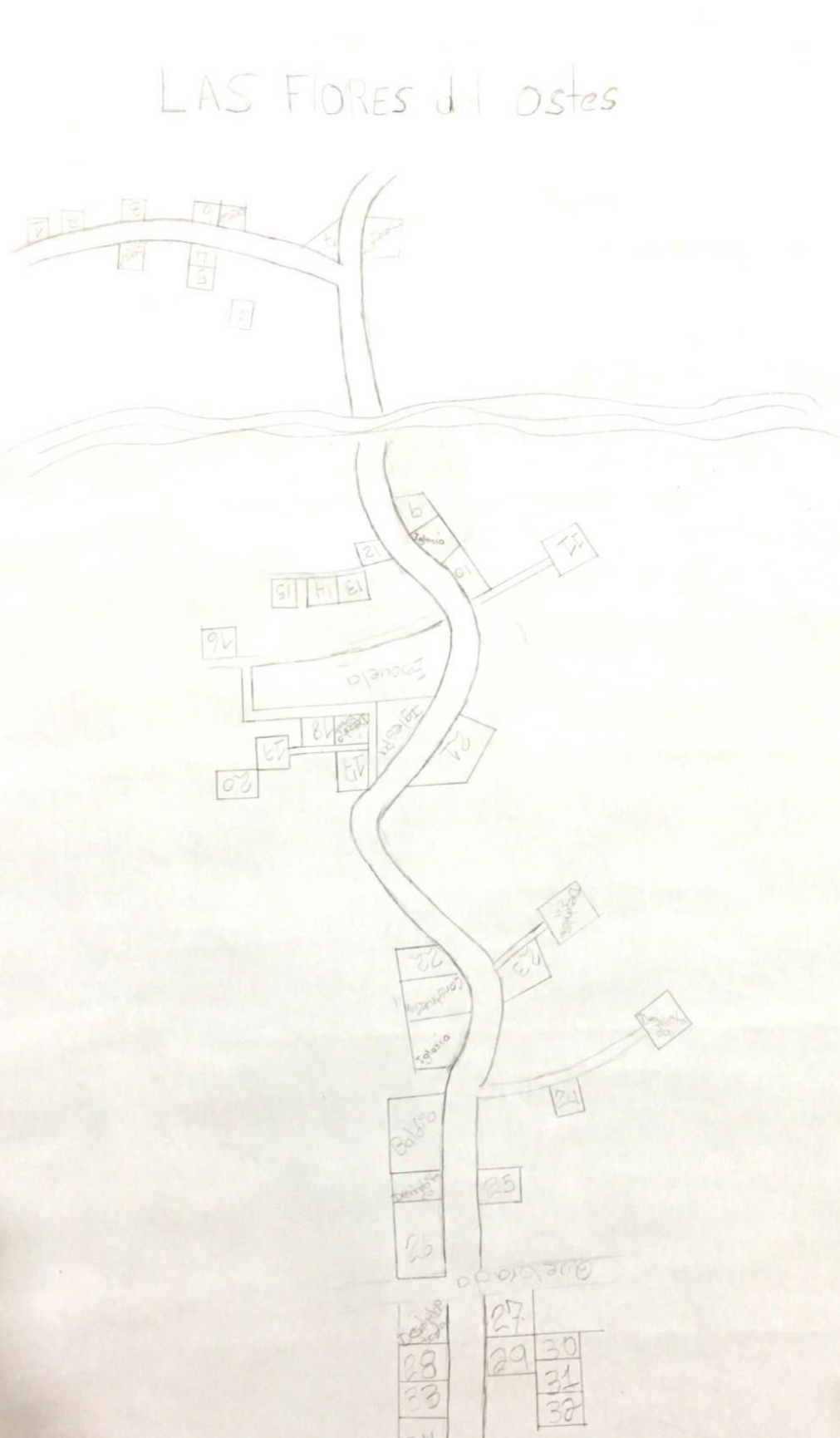

SAN ISIDRO

AGUA 3ARCA

G#3 Héber López Oseguera

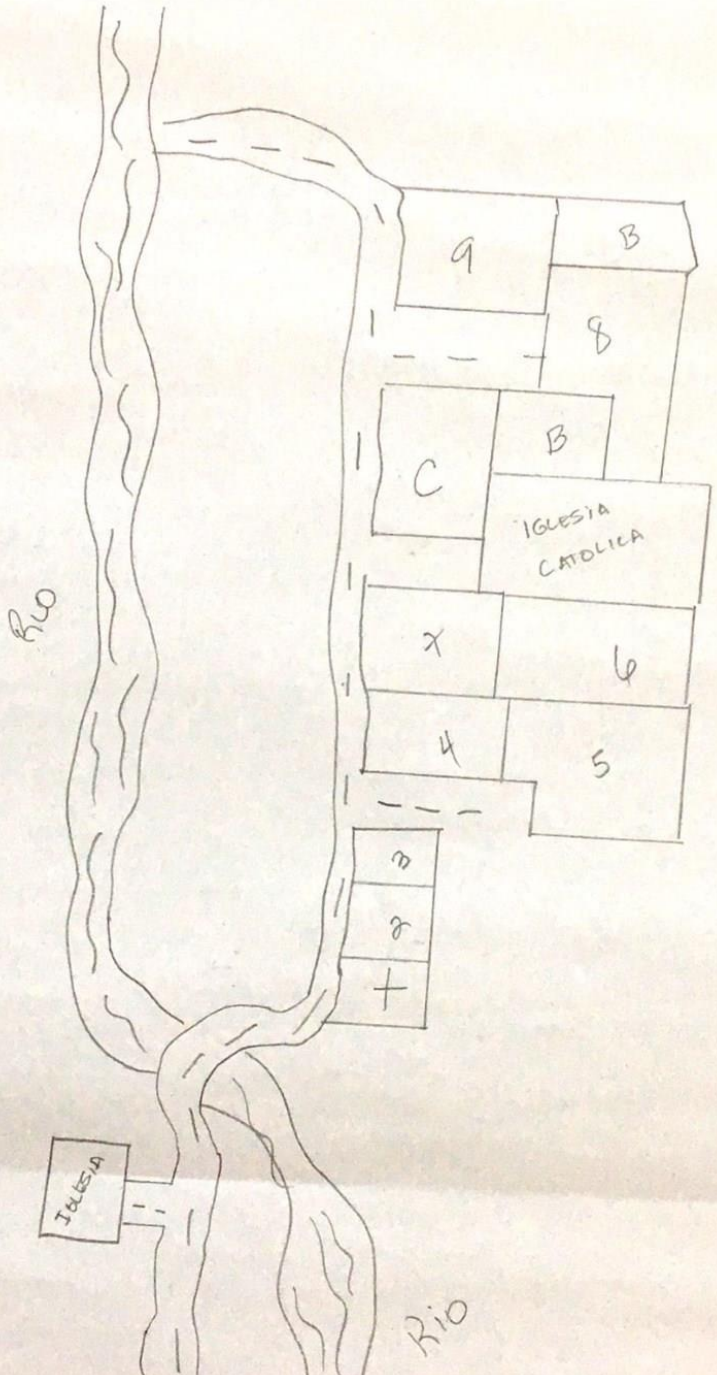

SAN RAFAEL

CASERIO - LA FLORIDA

LA UNION

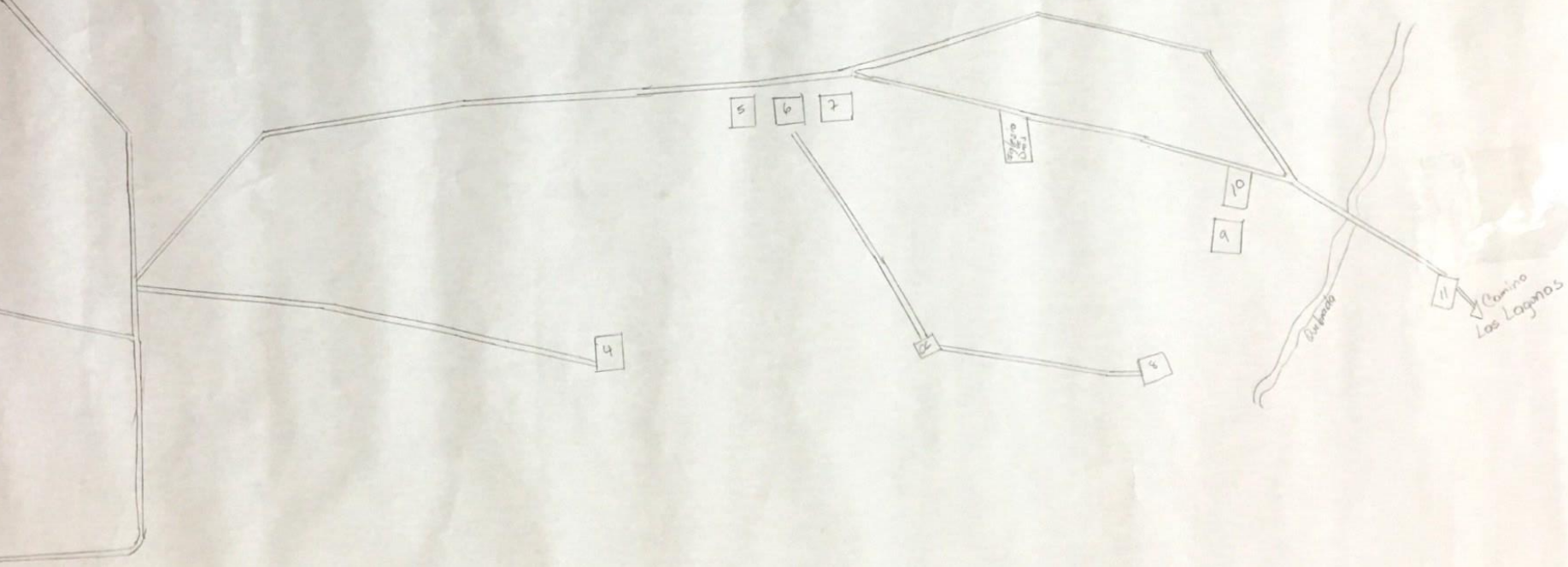

Coyoles Aldea.



RIO ABAJO

(La libertad del norte)

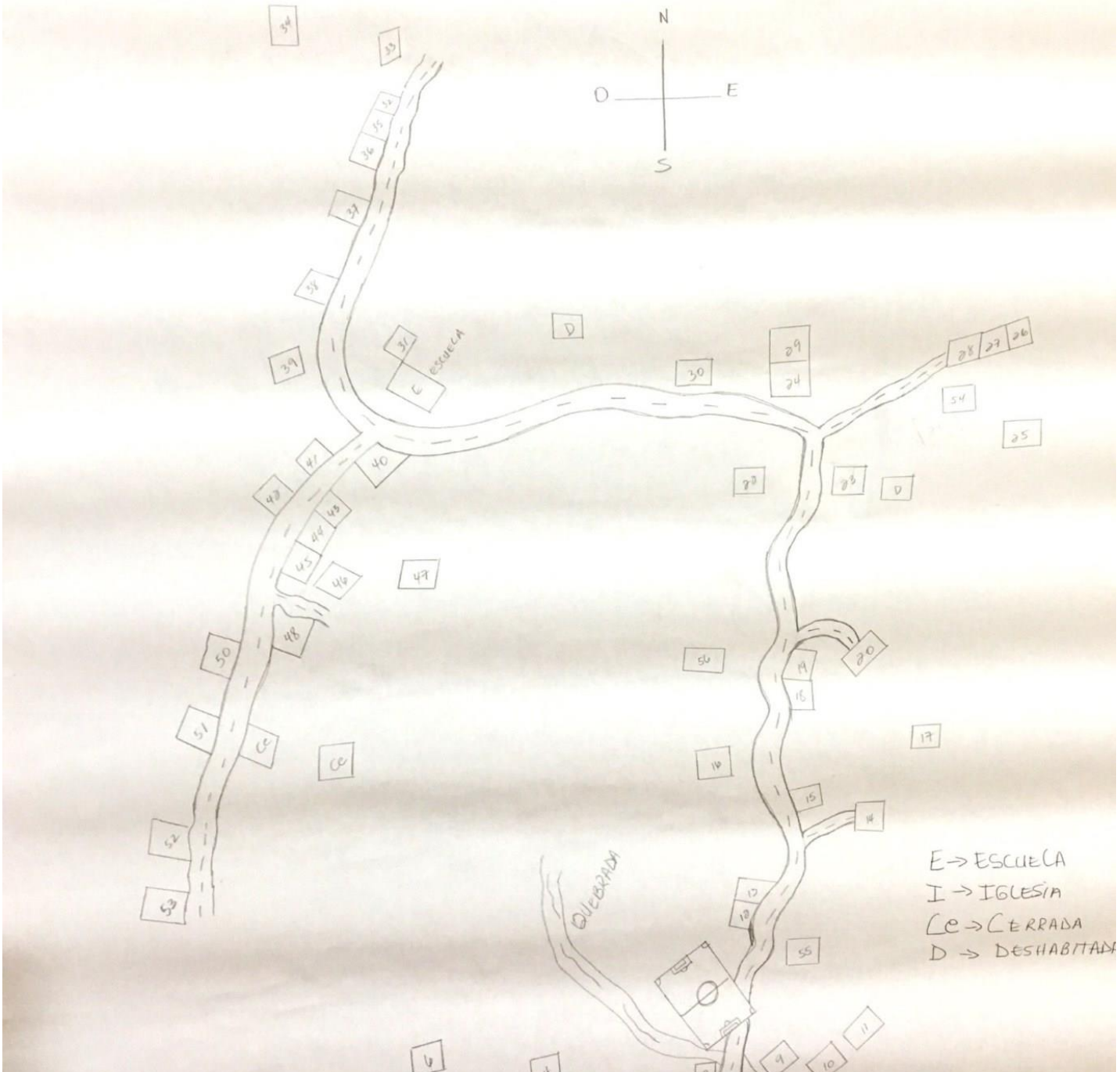

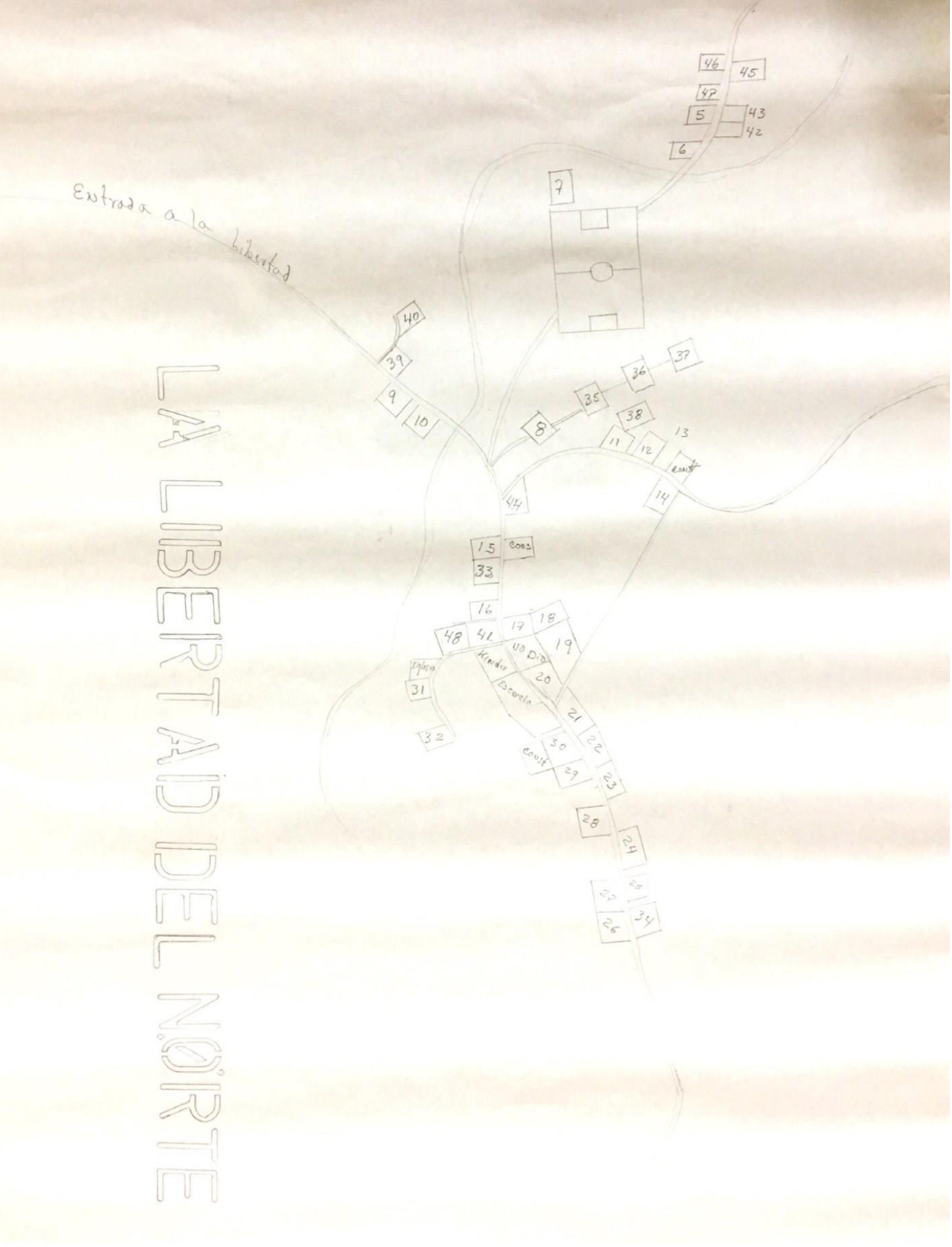

LA LIBERTAD DEL NORTE

GOL SUTRUSFCO

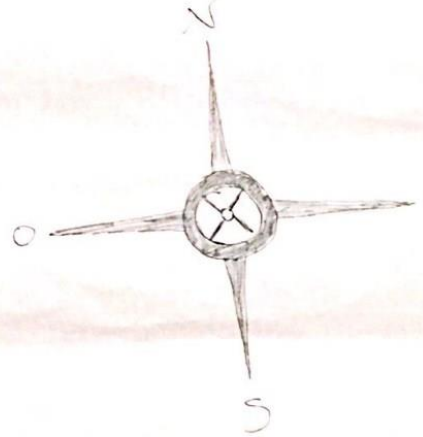

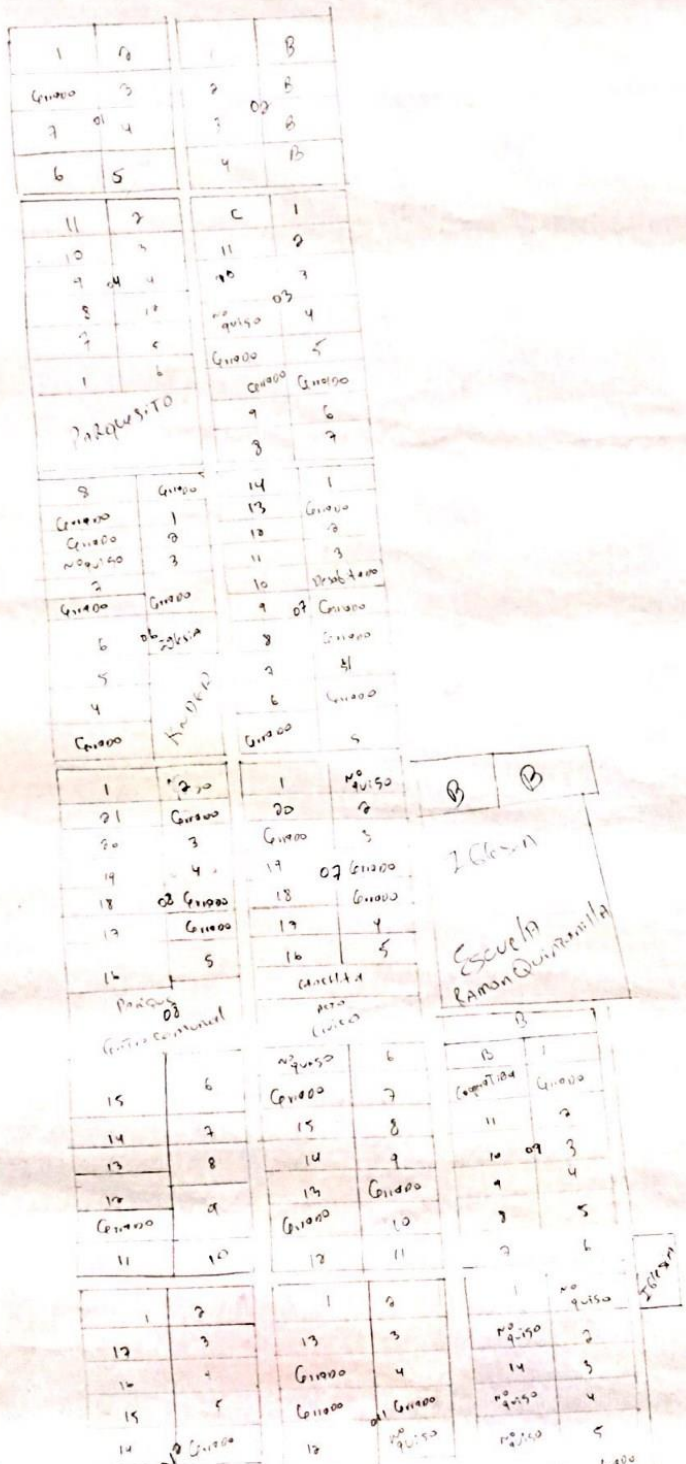

Aldea Nerones

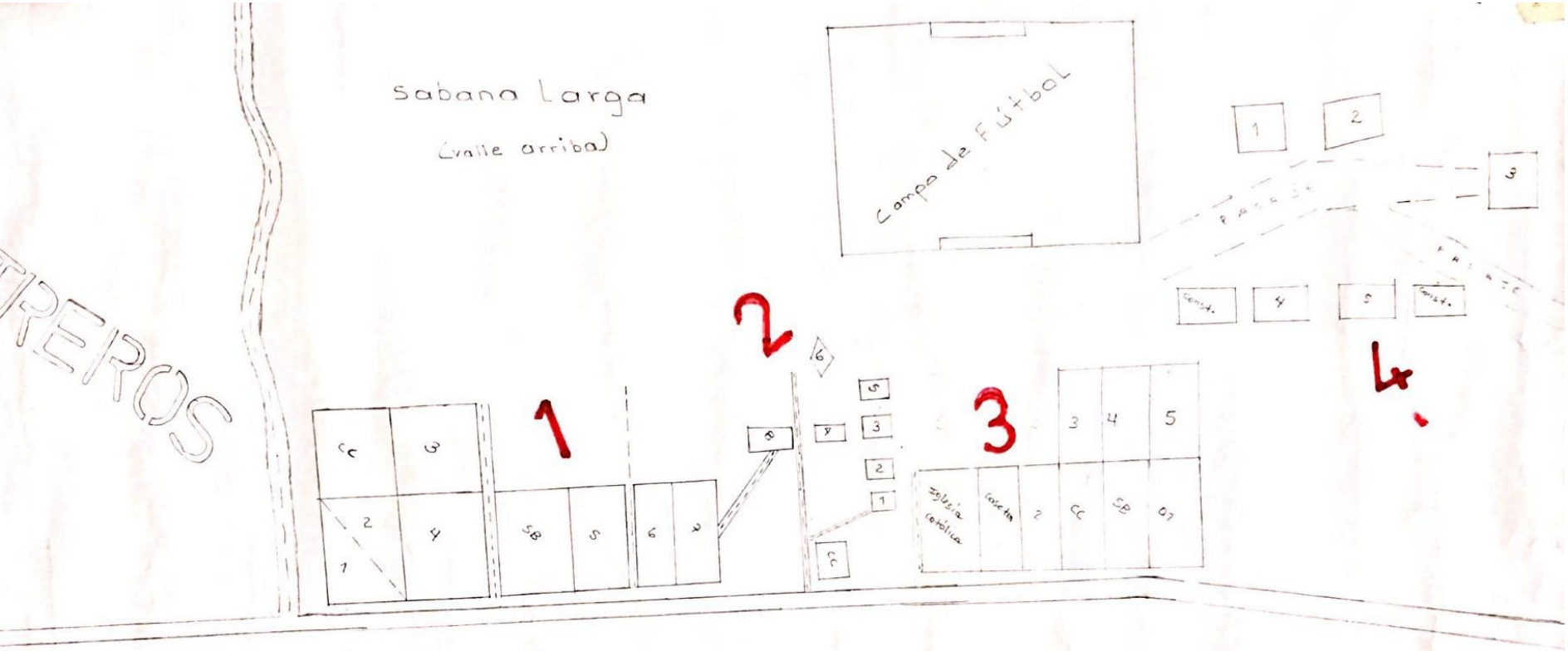

...o por:
... Hernández
...rupo "2"

PERRITOS

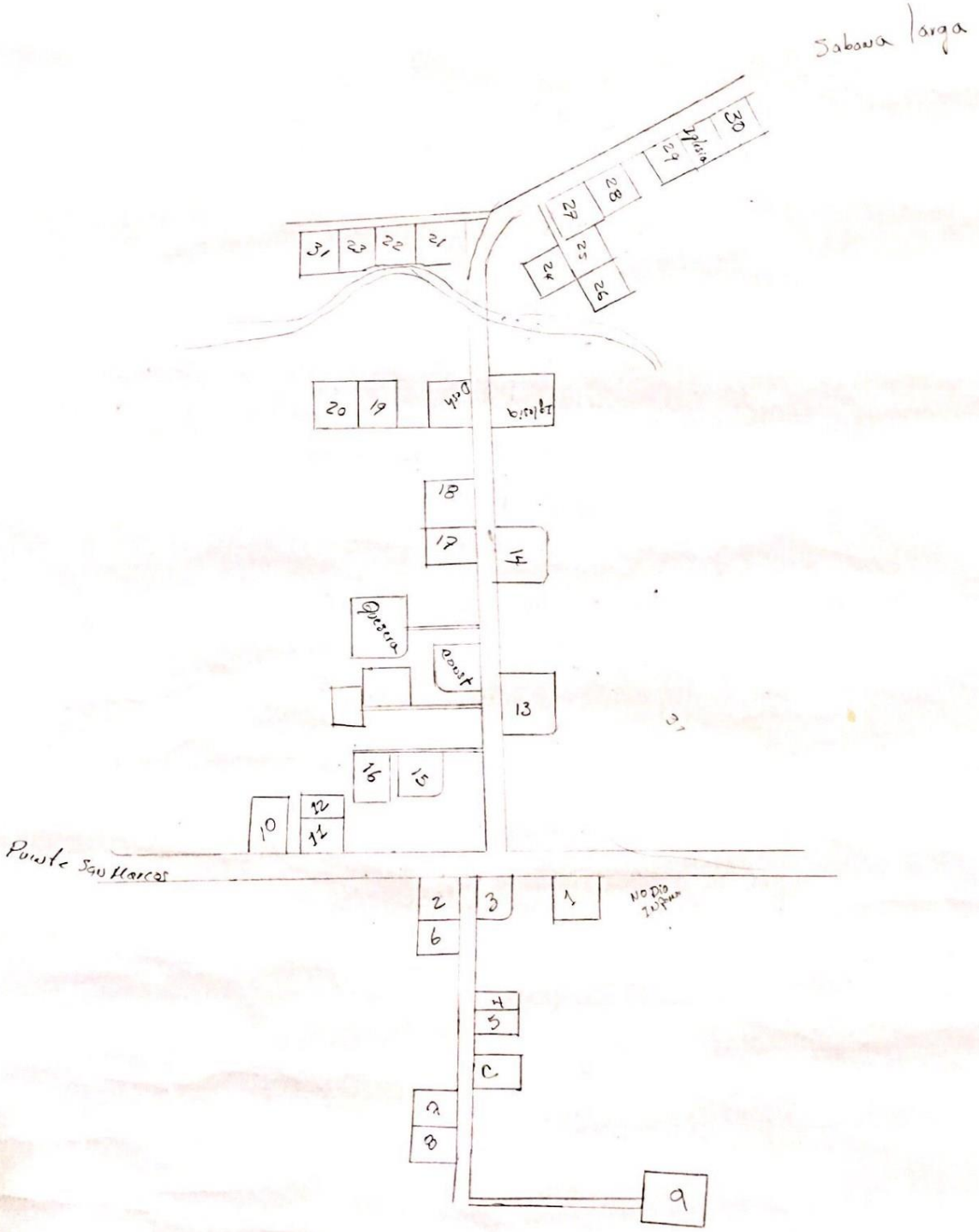
Sabana larga
Puente San Marcos
Iglesia
Quesera
Casa
Iglesia
NODIO
ZOPPAS

LA LIBERTAD DEL NORTE

BLOQUE #1

G#3 HEBER DSEGUERA.

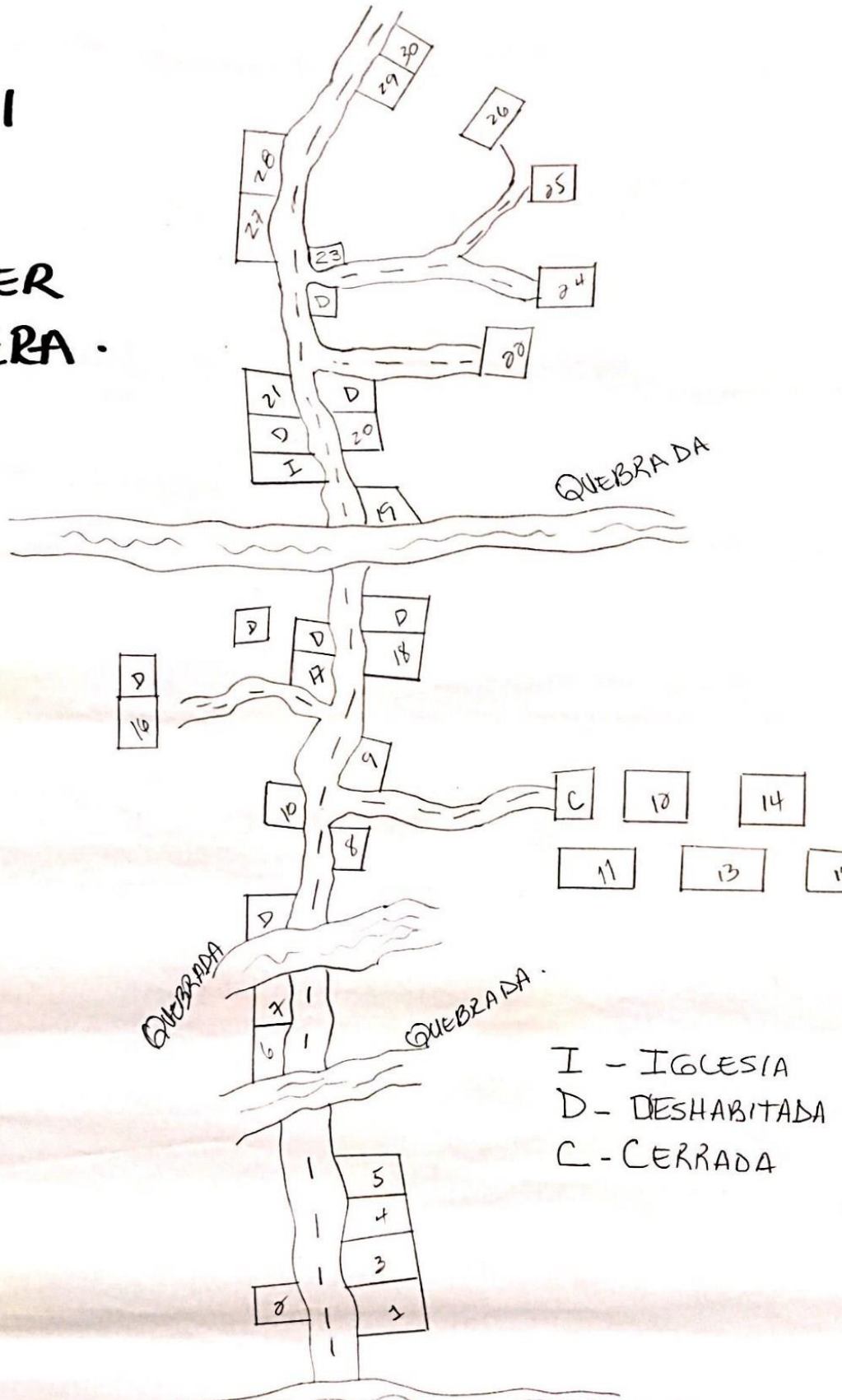

CALDERAS

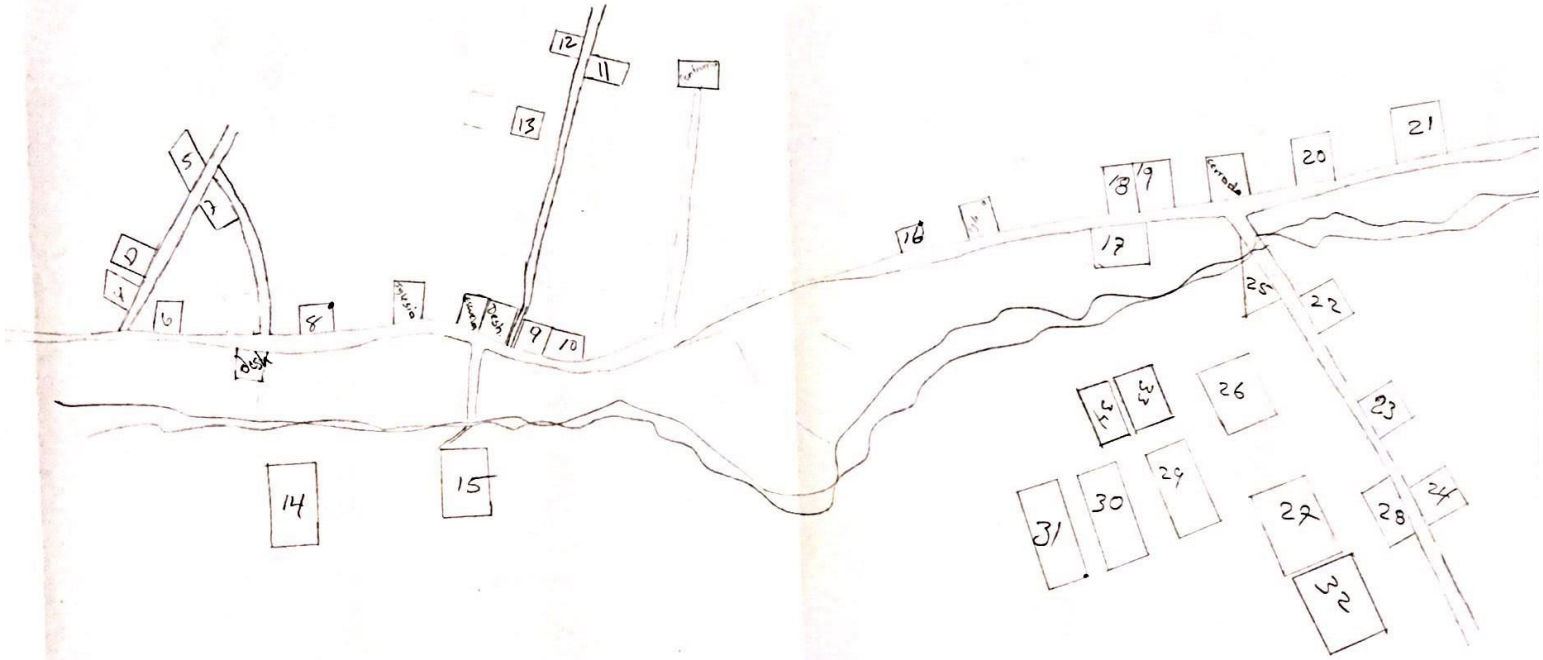
1
2
3
4
5
6
7
8
9
10
11
12
13
14
15
16
17
18
19
20
21
22
23
24
25
26
27
28
29
30
31
32

Quebrada Plana Abajo

G=3 - Heber L. Oseguera

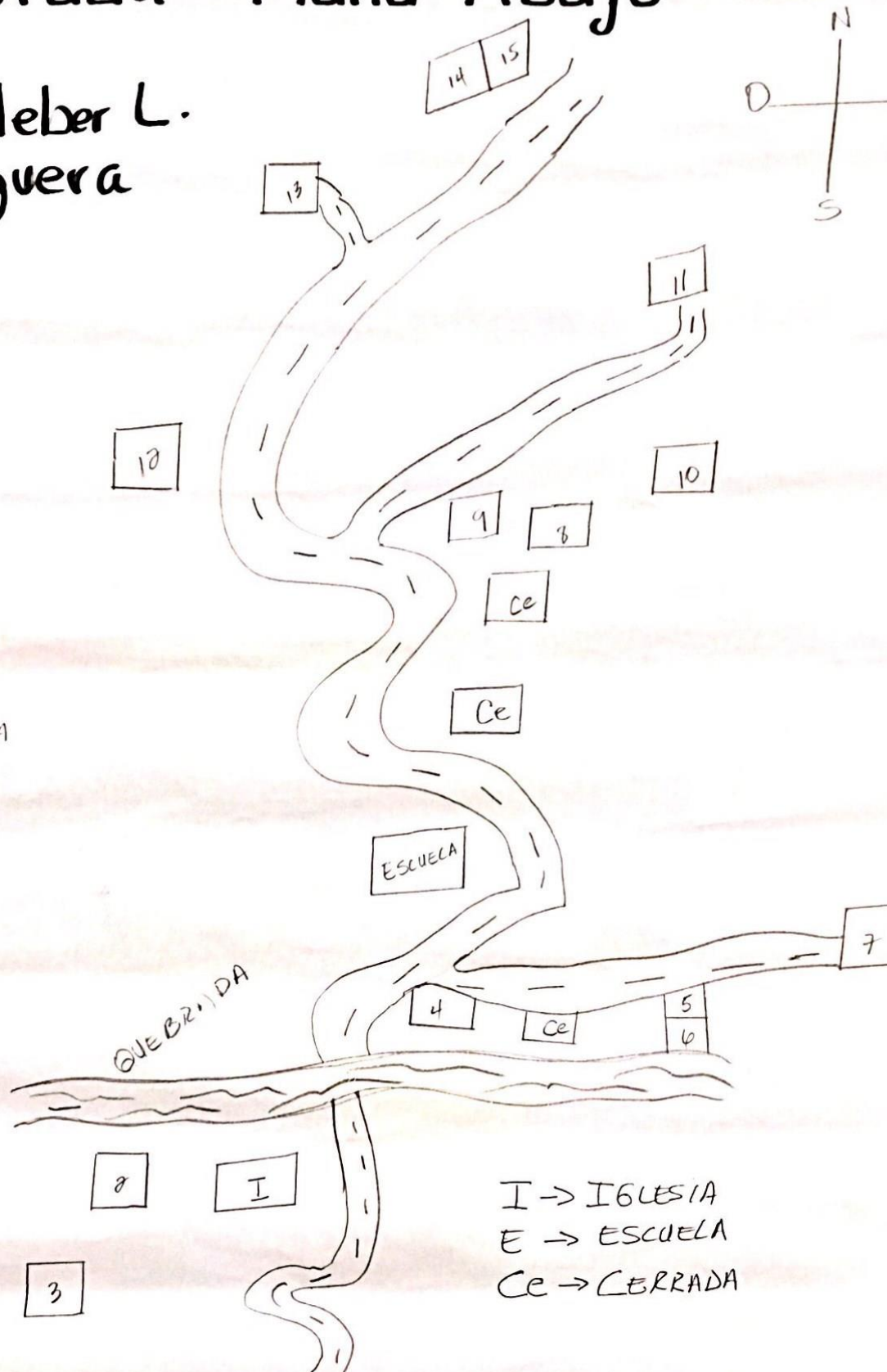

I= IGLESIA

I -> IGLESIA
E -> ESCUELA
Ce -> CERRADA

QUEBRADA PLANA ARRIBA

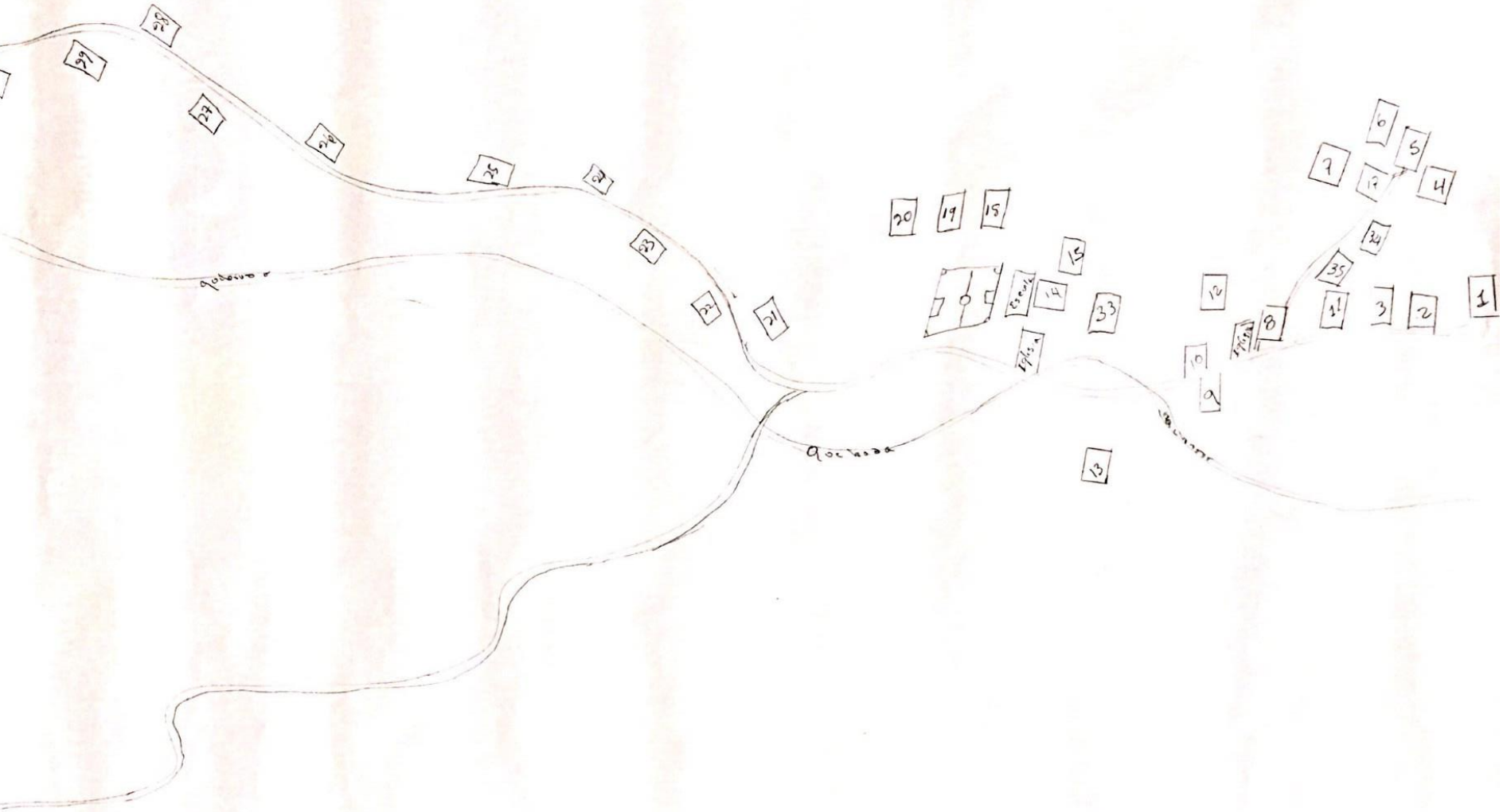

O
S
N
E

06
05
07
03
04
01
02
08
10
Rehabilitada
09

CARMELINA
N
S
Quebrada
escuela
CC 13
CC 12
20
C 18
19
22
23
CC= CASA CERRADA
C = CASA EN CONSTRUCCIÓN
CD= CASA DESHABITADA
TOTAL VIVIENDAS 23

El Chorro Viento
(La Culata)

6-III

Heber L. Osegu

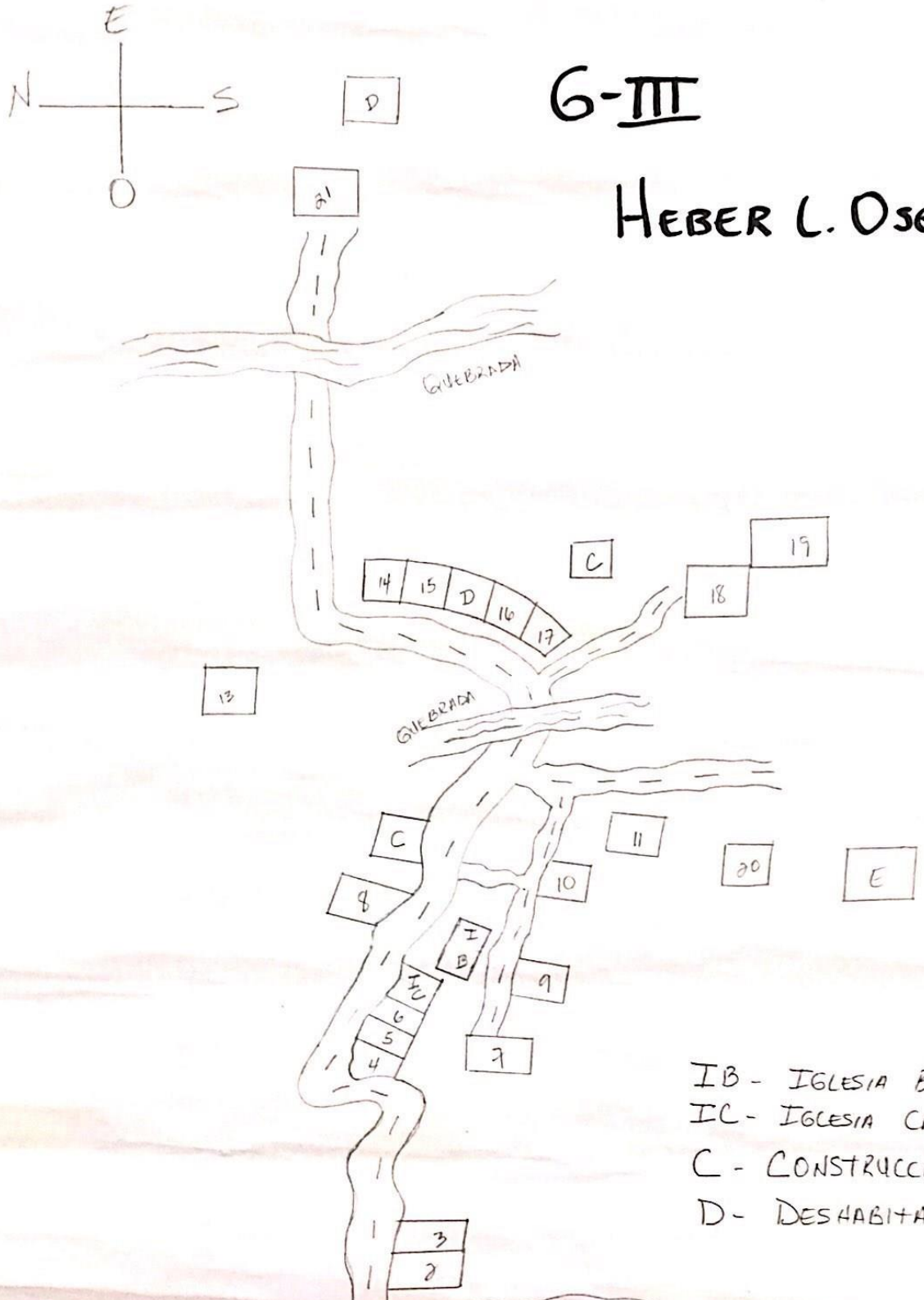

IB - Iglesia Bautist
IC - Iglesia Catolic
C - Construcción
D - Deshabitada

unicipal

	Drawn By
Ponce	F. J. Ruiz
Olanchito	
	Drawing Number: 1/1

MAPA DE SAN JUAN

Sector Olanchito Zona # 5

Colonia Rosales



Col 21 Noviembre



COLTRI

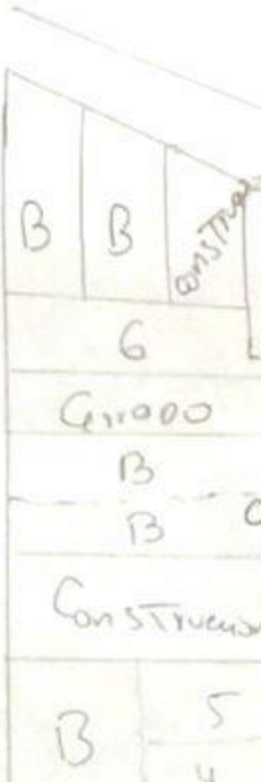

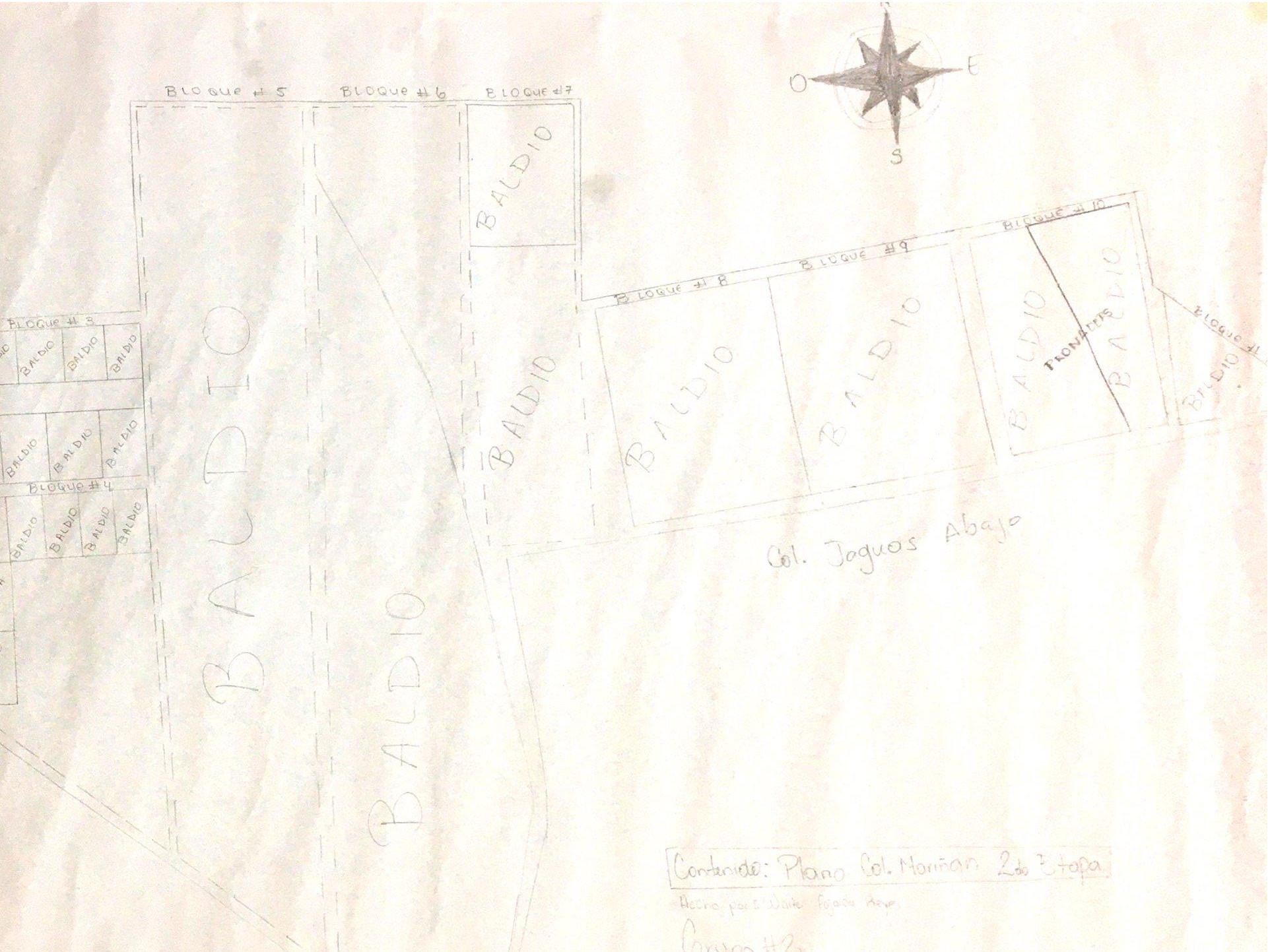
O
E
S
BLOQUE #5
BLOQUE #6
BLOQUE #7
BALDIO
BALDIO
BALDIO
BALDIO
BALDIO
BALDIO
BALDIO
BALDIO
BALDIO
BALDIO
BALDIO
BALDIO
BALDIO
BALDIO
BALDIO
BALDIO
BALDIO
BLOQUE #3
BLOQUE #4
BLOQUE #8
BLOQUE #9
BLOQUE #10
BALDIO
BALDIO
BALDIO
PROPIEDAD
BALDIO
BALDIO
Col. Jaguos Abajo
Contenido: Plano Col. Moriñan 2da Etapa
Hecho por: Walter Fajardo Rosa
Carro #2

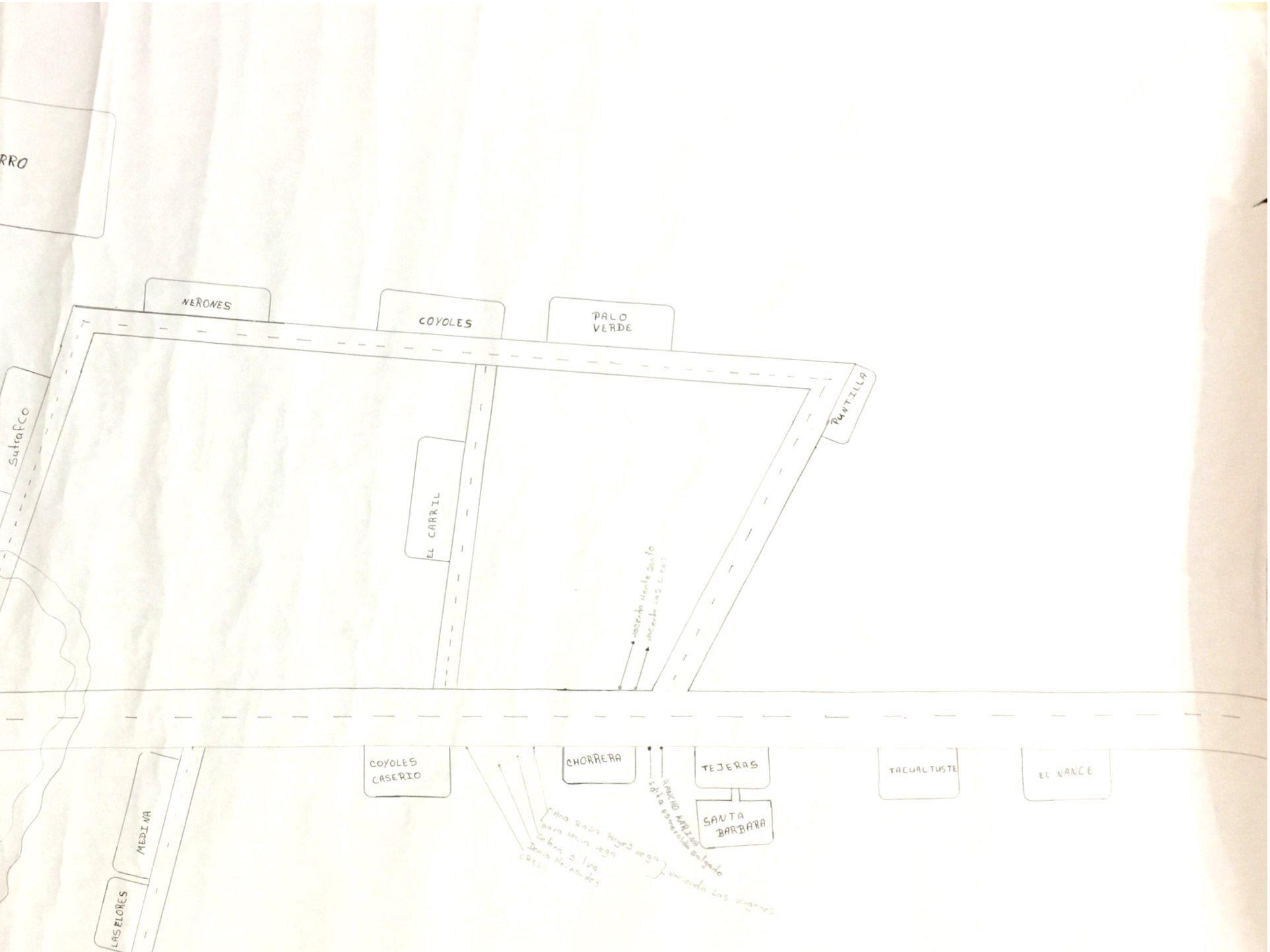
RRO
NERONES
COYOLES
PALO VERDE
Sutrafco
PUNTILLA
EL CARRIL
COYOLES CASERIO
CHORRERA
TEJERAS
SANTA BARBARA
TACUALTUSTE
EL VANCE
MEDINA
LAS FLORES

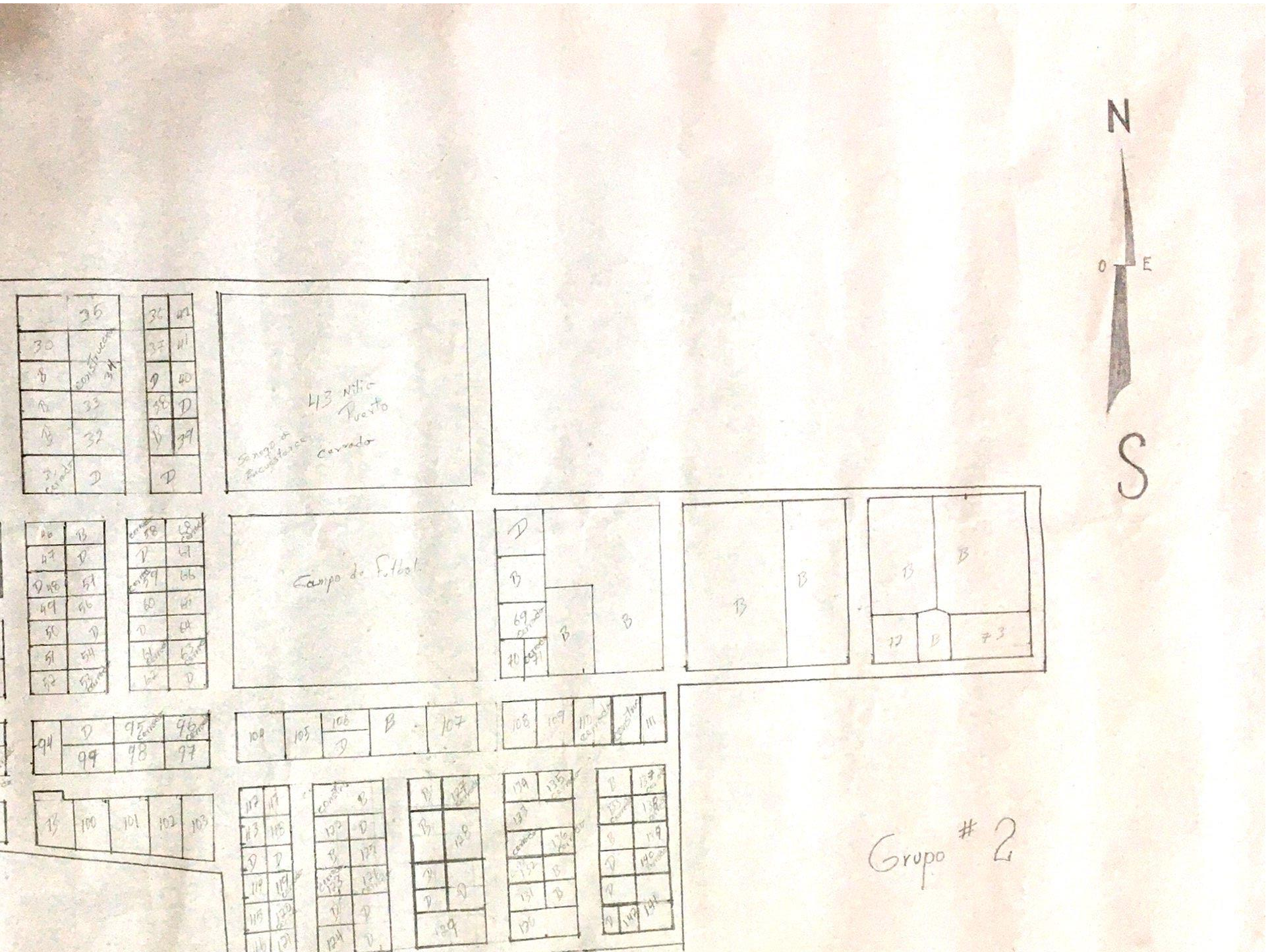
N
O
E
S
43 Nitic Puerto
Campo de Futbol
Grupo # 2

lo #1

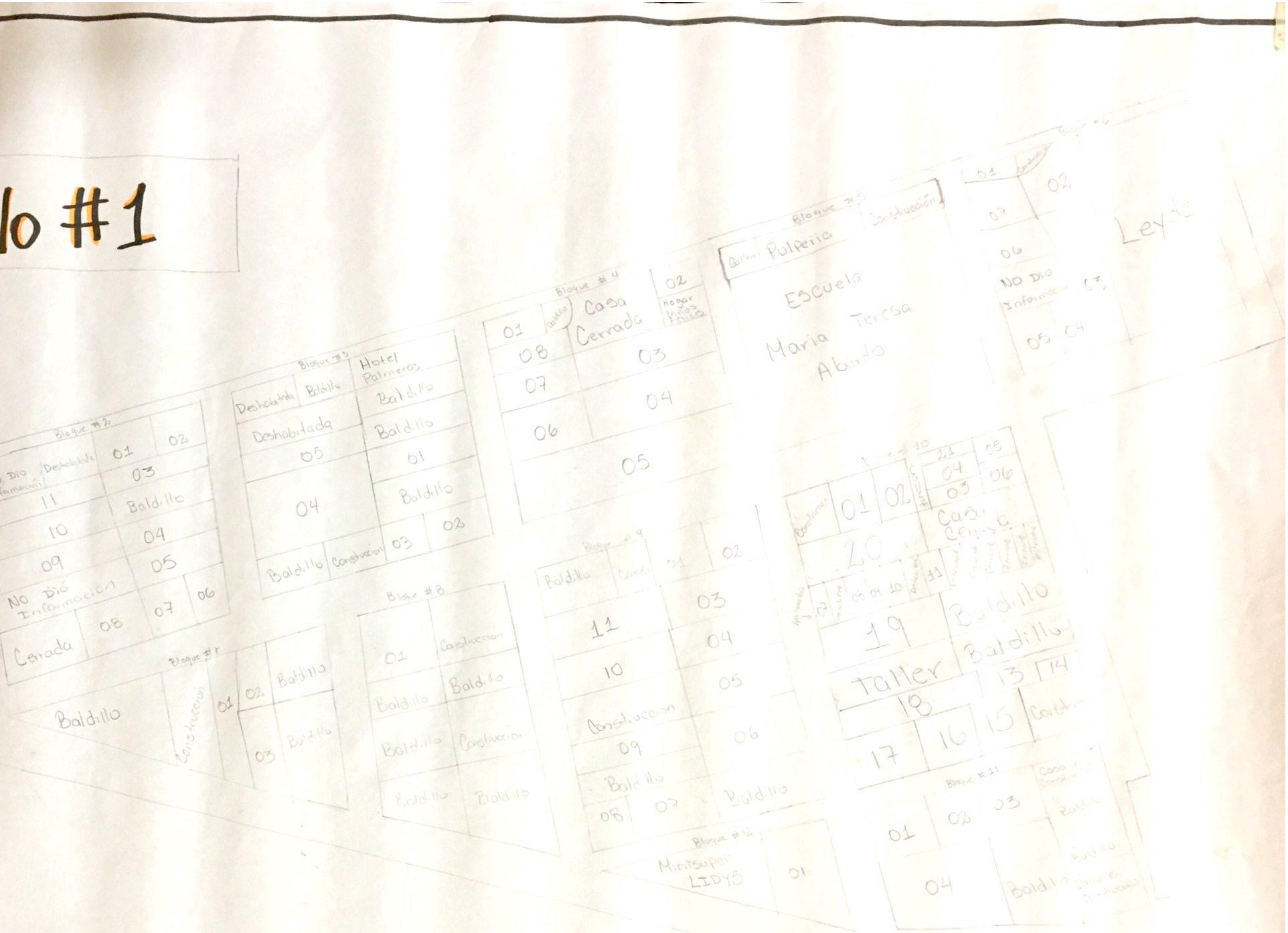
Bloque #1
Baldillo
Construcción
01
02
Baldillo
03
Baldillo
Bloque #2
No Dio Información
Deshabitada
01
02
03
11
Baldillo
10
04
09
05
No Dió Información
08
07
06
Cerrada
Bloque #3
Deshabitada
Baldillo
Hotel Palmeras
Deshabitada
Baldillo
05
01
04
Baldillo
Baldillo
Construcción
03
02
Bloque #4
01
Cerrada
Casa Cerrada
02
Hogar Niños Dulce
08
03
07
04
06
05
Bloque #5
Construcción
Pulpería
ESCUELA
Maria Teresa Abarca
Bloque #6
01
02
07
06
No Dio Información
03
05
04
Leyda
Bloque #7
Construcción
01
02
Baldillo
03
Baldillo
Bloque #8
01
Construcción
Baldillo
Baldillo
Baldillo
Construcción
Baldillo
Baldillo
Bloque #9
Baldillo
Cerrada
01
02
11
03
10
04
Construcción
05
09
06
Baldillo
08
07
Baldillo
Bloque #10
Construcción
01
02
20
Casa Cerrada
04
05
03
06
19
Baldillo
Baldillo
Taller
18
13
14
17
16
15
Construcción
Bloque #11
01
02
03
Casa Cerrada
Baldillo
04
Baldillo
Bloque #12
Minisuper LIDYS
01

BRISAS DE JAGUACA

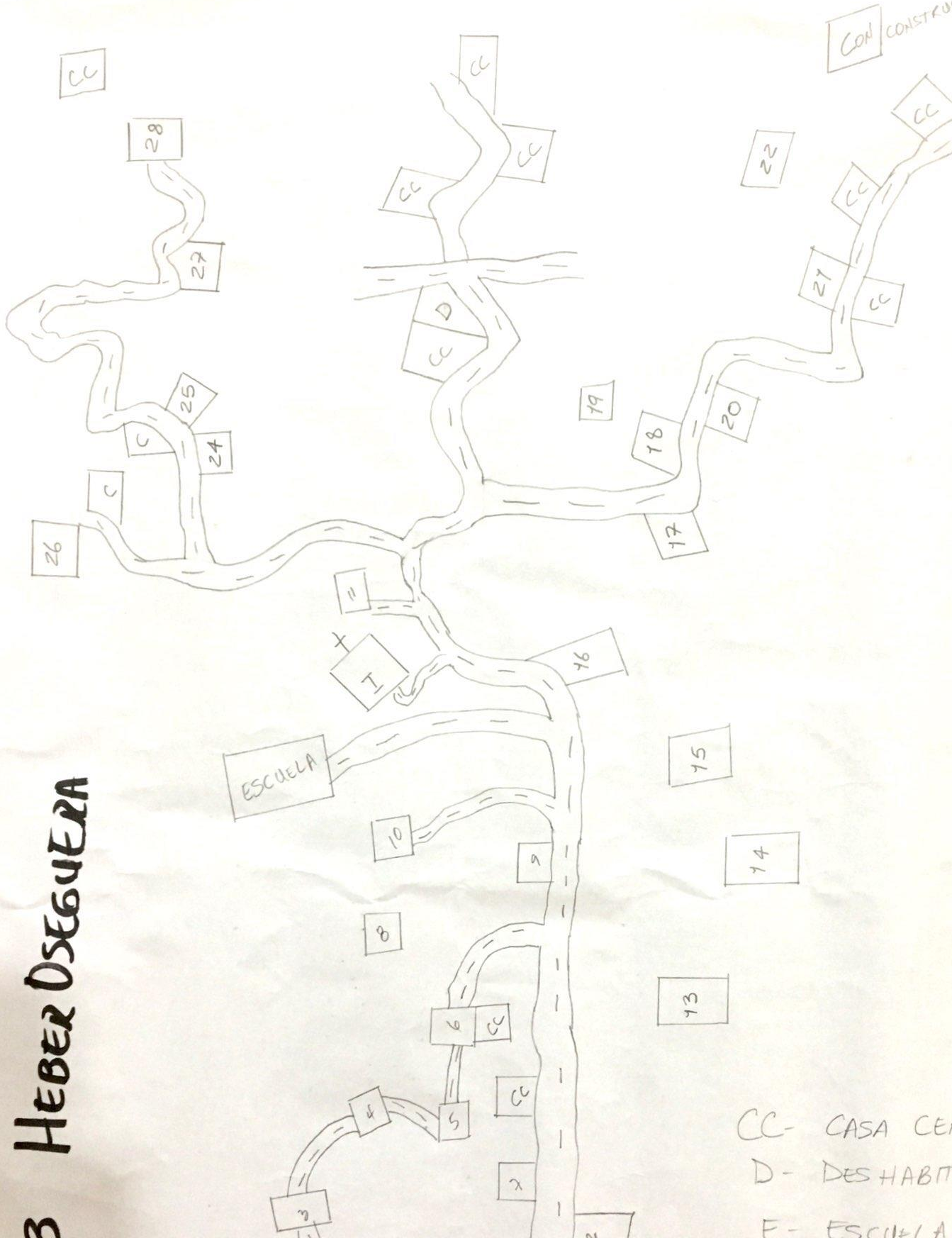

CC- CASA CE
D- DESHABIT
E- ESCUELA

HEBER OSEGUERA

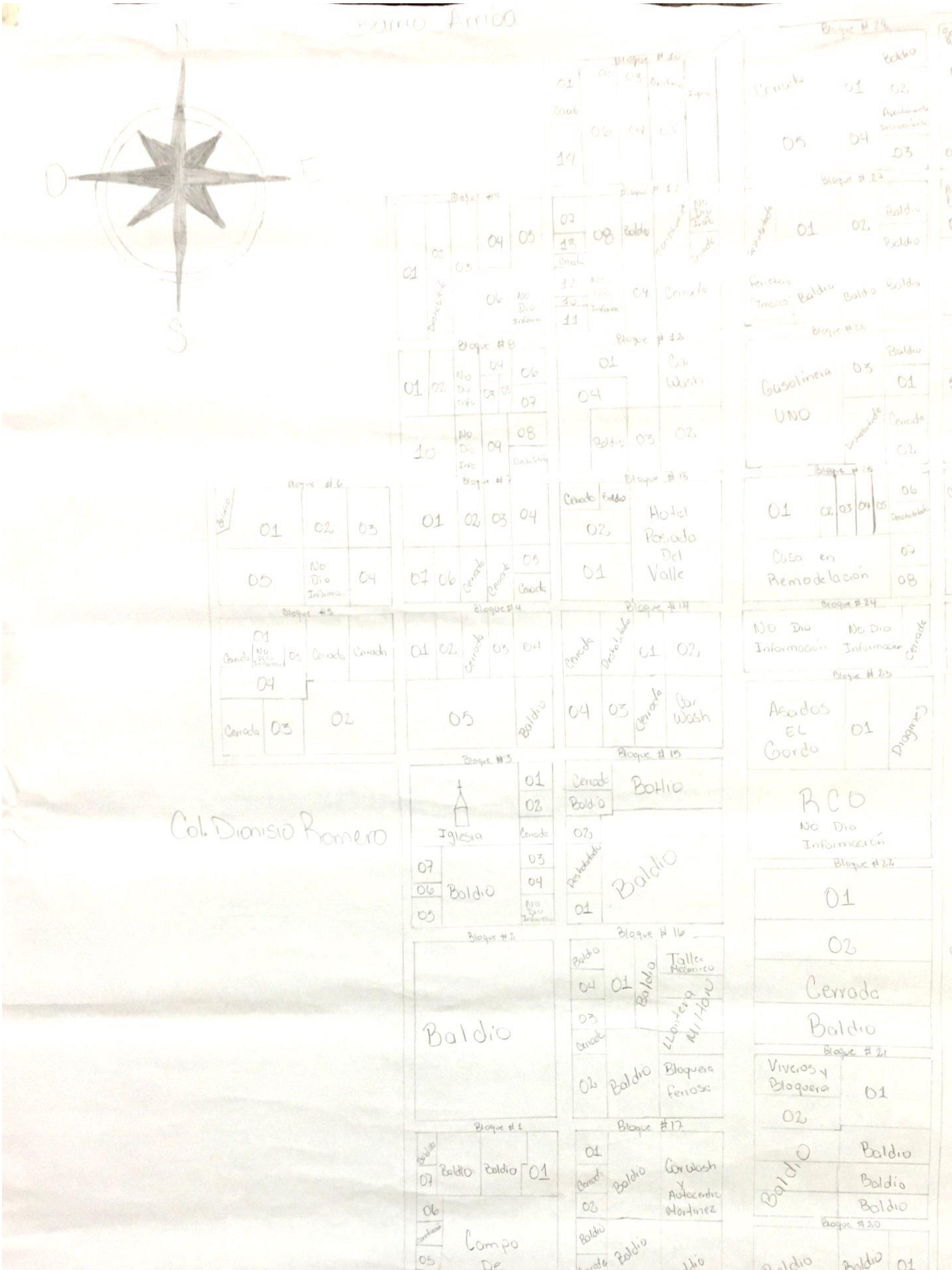
Camino Arriba
N
O
E
S
Bloque #10
Bloque #9
Bloque #11
Bloque #8
Bloque #12
Bloque #7
Bloque #13
Bloque #6
Bloque #4
Bloque #14
Bloque #3
Bloque #15
Bloque #5
Bloque #16
Bloque #1
Bloque #17
Bloque #18
Bloque #19
Bloque #20
Bloque #21
Bloque #22
Bloque #23
Bloque #24
Bloque #25
Bloque #26
Bloque #27
Bloque #28
Cerrado
Baldio
No Dio Información
Hotel Posada Del Valle
Casa en Remodelación
Gasolinera UNO
Car Wash
Iglesia
Bodega
Taller Mecánico
Lonchera Mi Hogar
Bloquera Fenosa
Car Wash Y Autocentro Martínez
Campo De
Viveros y Bloquera
Asados El Gordo
Dragones
RCO
Cerrada
Col. Dionisio Romero

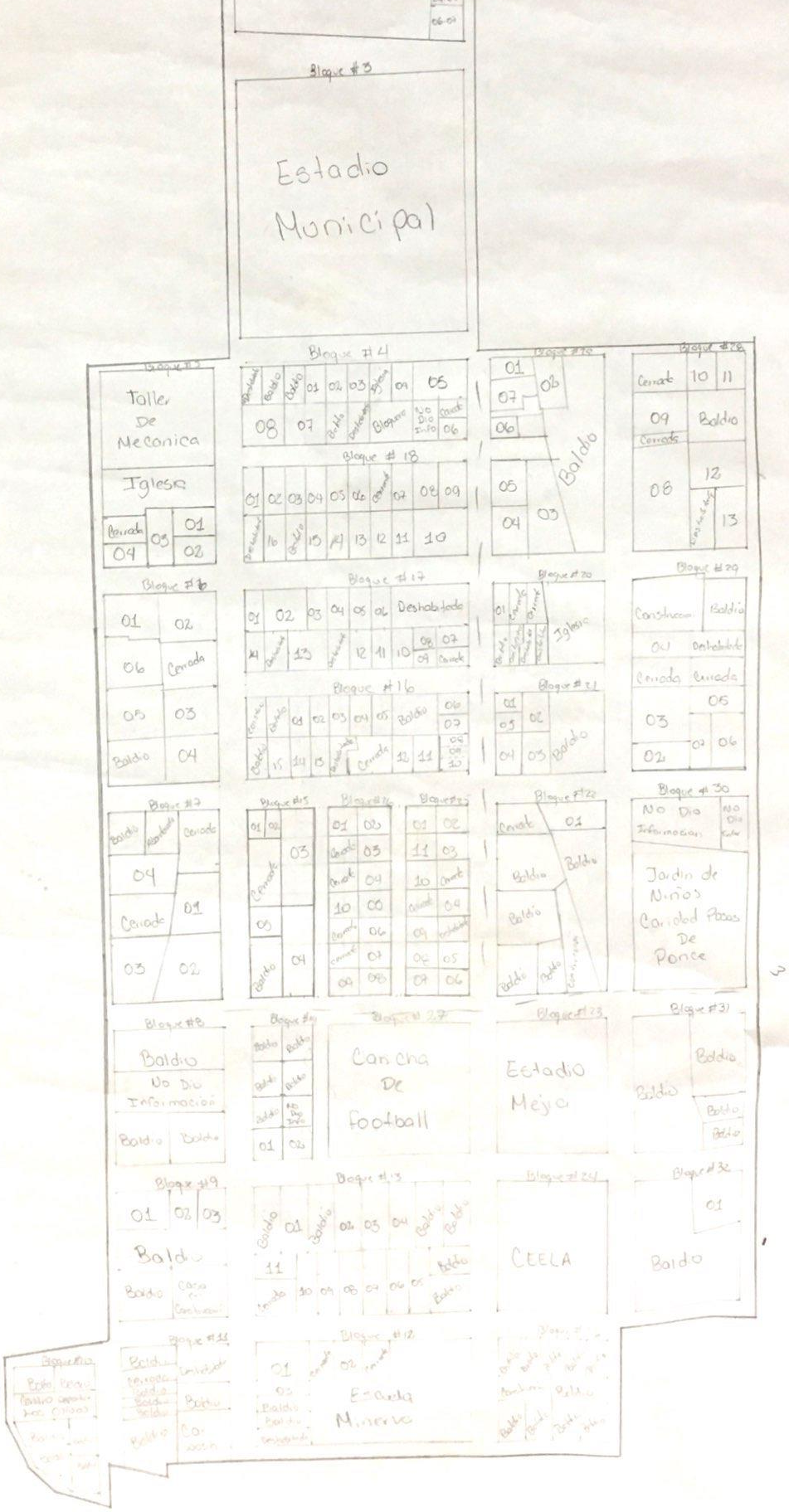
Bloque #3
Estadio Municipal
Bloque #4
Bloque #5
Taller De Mecanica
Iglesia
Bloque #18
Bloque #25
Baldio
Bloque #26
Bloque #6
Bloque #17
Deshabitado
Bloque #20
Iglesia
Bloque #29
Construccion
Bloque #16
Bloque #21
Bloque #7
Bloque #15
Bloque #22
Bloque #30
No Dio Información
Jardin de Niños Caridad Pocas De Ponce
Bloque #8
Bloque #27
Cancha De Football
Estadio Mejia
Bloque #31
Bloque #9
Bloque #13
Bloque #24
CEELA
Bloque #32
Bloque #11
Bloque #12
Estadio Minero

Col. Unversitaria #2

arrio Arriba

Col. El Guanacaste



Baldío
Baldío
Baldío
Baldío
Construcción
Construcción

23 Desabitado Baldío Baldío 26

Construcción 25 Baldío 27

22 Baldío Baldío Baldío

21 27 Baldío Baldío Construcción

9
8
Baldío
Baldío

20 Baldío
Baldío Construcción

Desabitado 19 Construcción
18 Baldío Baldío 17 Baldío

7
Baldío
6

10 Desabitado
Desabitado Baldío

Baldío 15 16 Baldío Construcción
Desabitado Baldío Baldío Baldío Desabitado Baldío

5 4
3
Desabitado
Construcción
2 1
Baldío

11 12
Baldío Desabitado
Baldío Baldío

Baldío Desabitado Baldío 13 Baldío
Baldío Construcción Iglesia Baldío 28

Baldío
Baldío Baldío

Baldío Baldío 14 Baldío
Baldío Baldío Baldío Baldío Baldío
Baldío Baldío

Baldío Baldío
Baldío Baldío

Baldío Baldío
Baldío 18
Baldío Baldío

Zuniga
Zuniga
Zuniga
Baldío Baldío Baldío Baldío Baldío
Baldío Baldío 17 16
Baldío Baldío 15 14
Baldío Baldío 12 13

La Monte Frasco

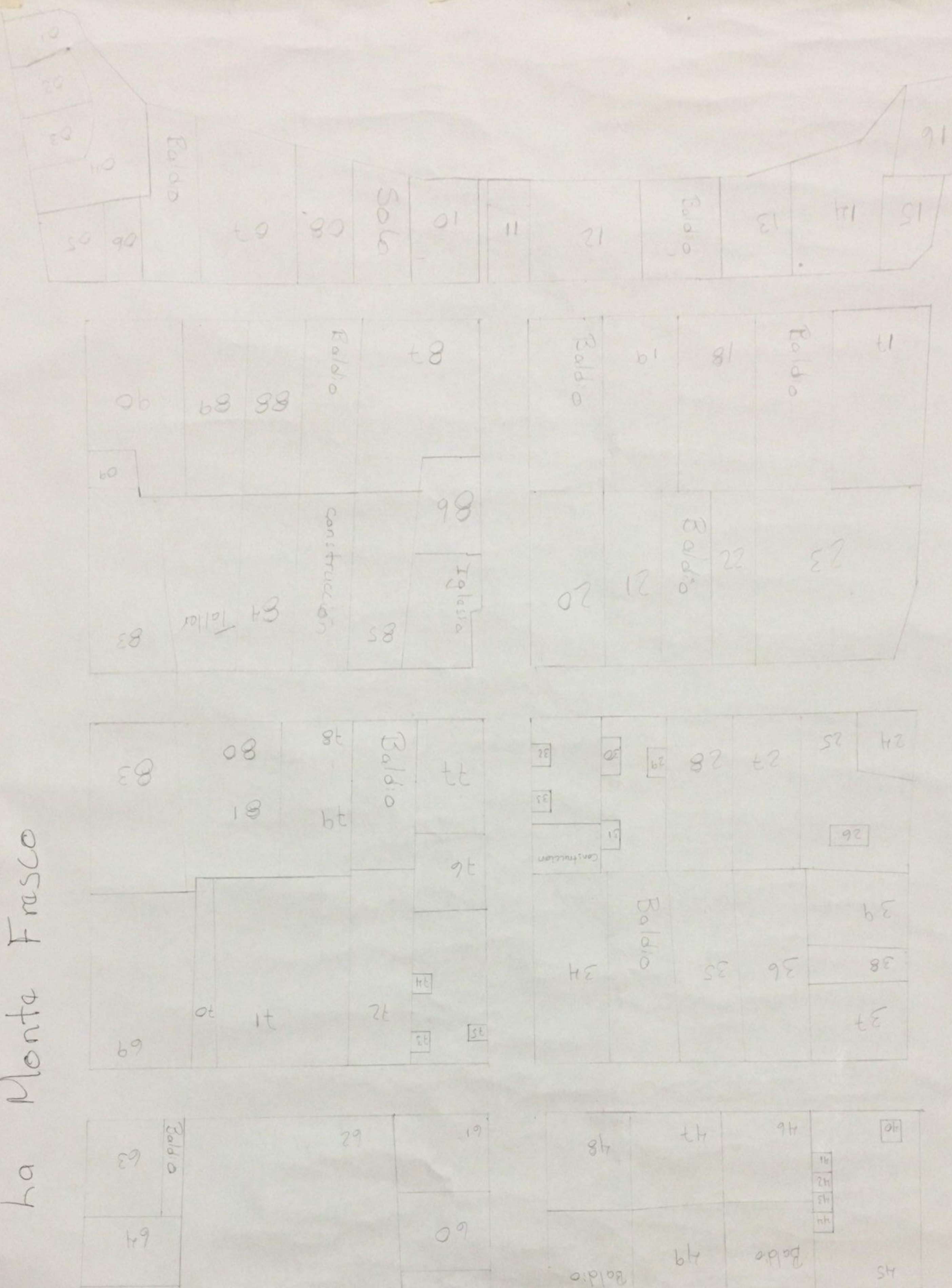

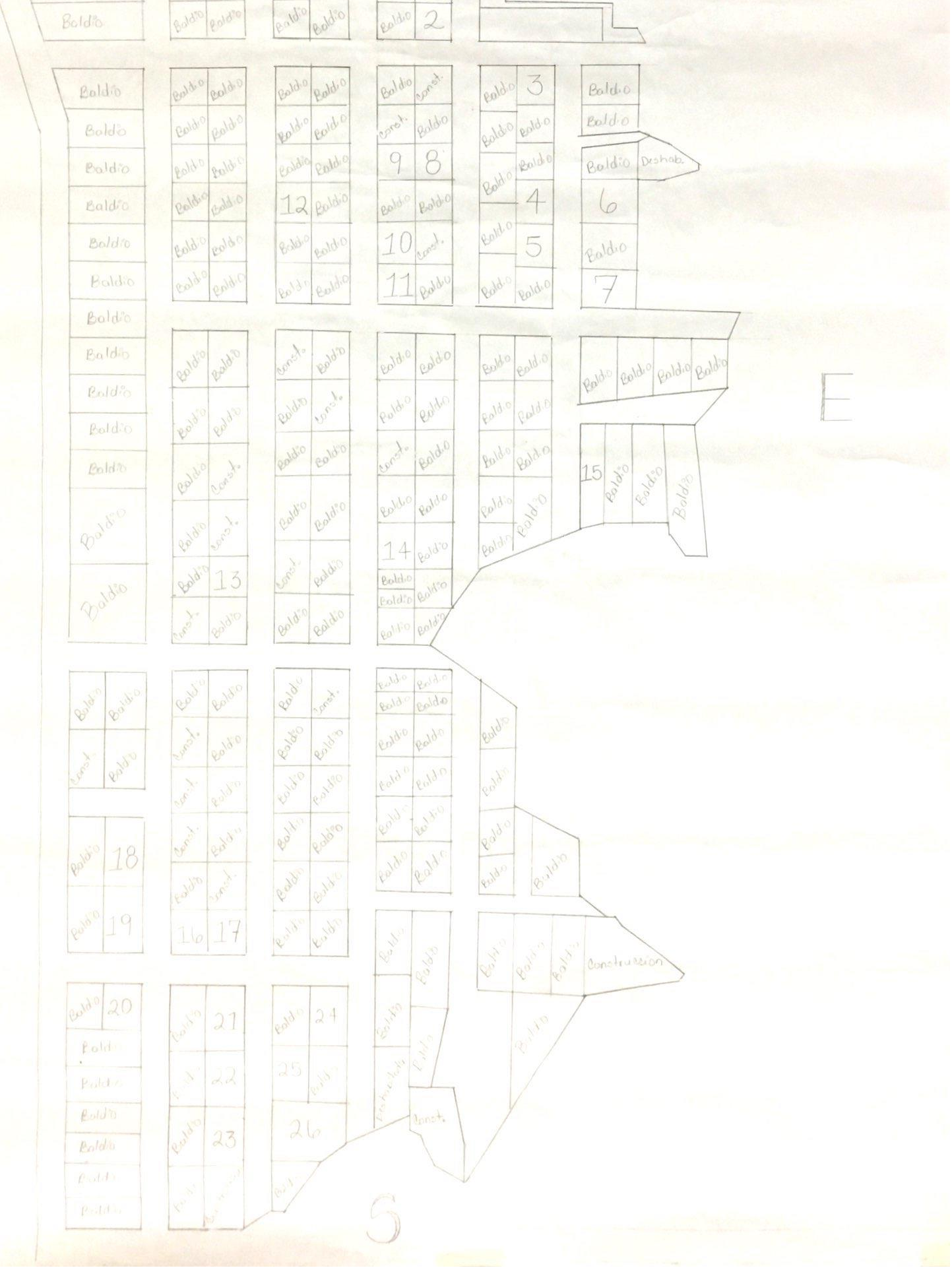
Baldio
2
3
4
5
6
7
8
9
10
11
12
13
14
15
16
17
18
19
20
21
22
23
24
25
26
Const.
Deshab.
Construcción
E
S

Copy ACCEPTED

chapa



COL ROSARIO

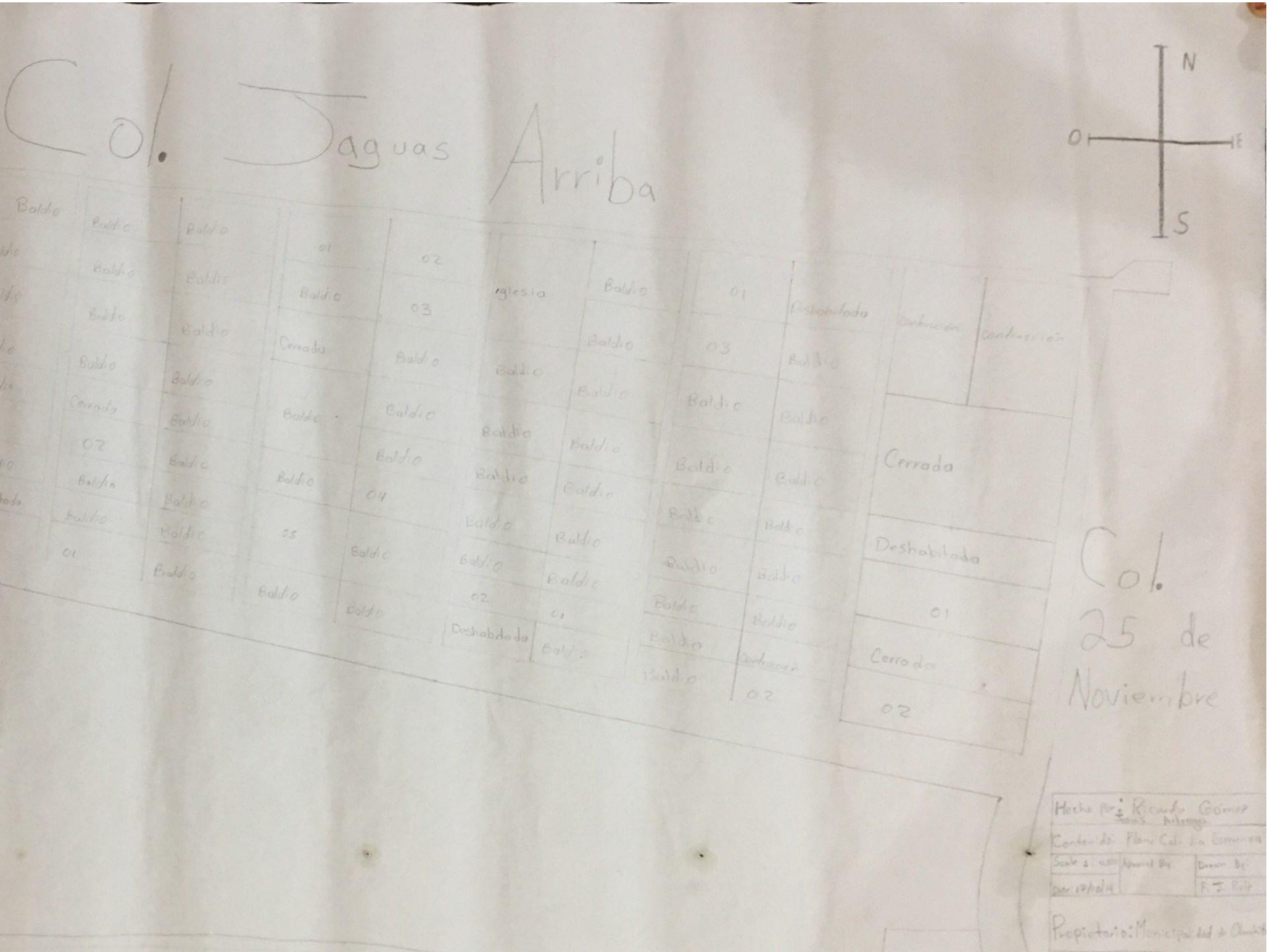
Col. Jaguas Arriba
N
S
E
O
Iglesia
Cerrada
Deshabitada
Baldio
Col. 25 de Noviembre
Hecho por: Ricardo Gómez

Parque
Central
Iglesia
Catolica
Gimnasio
Casa
Cultura
N

COL 24 DE mayo

INST
Jose
Trinidad
Cabañas

COL SAN LUIS

ER
L MATA

IGLESIA

031

PO
DE
BOL

cont. Plano por el Joaquín Aguilar
Hecho Por Jaime Rodríguez
Plano: Municipalidad Chontales

Col: Mariñan 2da Etapa

Coordinación: Plano Col. Mariñan I

Hecho por: Isola Rio

Grup 2 fecha 17/oct/14

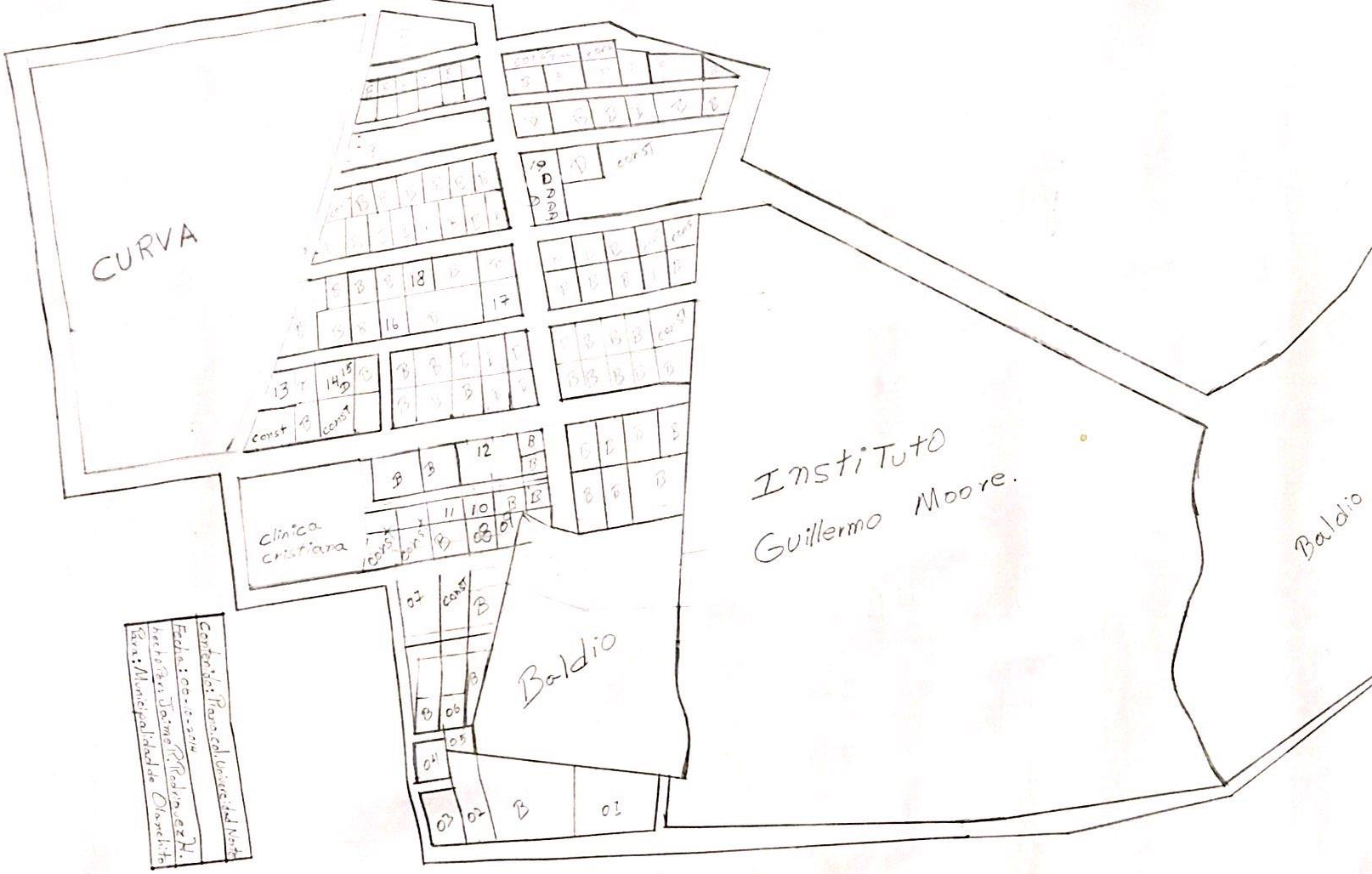
CURVA
Instituto
Guillermo Moore.
Clinica
cristiana
Baldio
Baldio
Centro del Parque Universidad Norte
Fecha: 00-00-0000
Hecho por: Jaime Rodriguez H.
Para: Municipalidad de Olancho

Grupo #2

CoL Jaguas Abajo.

14. Cuadros de Frecuencia Simple de la boleta levantada

FRECUENCIA SIMPLE MUNICIPIO

ZONA #1

ZONA #2

ZONA #3

ZONA #4

ZONA #5

- **Anexo 15. Galería de Fotografías del Levantamiento de las boletas.**