FOCAL II
FORTALECIMIENTO DE LAS CAPACIDADES LOCALES

CORPORACION MUNICIPAL

INFORME TECNICO DEL LEVANTAMIENTO SOCIO ECONOMICO MUNICIPALIDAD ARENAL, YORO

GOBIERNO DE LA REPÚBLICA DE HONDURAS

SECRETARÍA DE GOBERNACIÓN, JUSTICIA Y DESCENTRALIZACIÓN

JICA

開発298

DESARROLLO

TRABAJO

CONSERVACION

ELABORADO POR EL DEPARTAMENTO DESARROLLO COMUNITARIO

FUNDADA EN 1856

AÑO 2018

INDICE **Página**

Resume Ejecutivo…… 1

Introducción…….. 2-3

Metodología Aplicada…… 4

Marco de referencia…… 4

Ubicación Geográfica…… 5

Características físicas y biológicas…… 5-7

Características sociales…… 7

Desempeño Municipal…… 7

Presencia Institucional en el municipio…… 8

Sociedad Civil…… 8-10

Inversión Social…… 11

Infraestructura básica…….. 11-12

Vial…… 12

Electricidad…… 12

Telefonía y correos…… 12

Social…… 12-13

Infraestructura básica Existente…….. 13

Salud…… 14

Educativa…… 14

Productiva…… 14

Análisis de los principales indicadores Socio Económico …… 15

Población…… 15

Principales indicadores socioeconómicos en el marco de los ODM y PN Cuadro 1#……. 16-18

Principales Indicadores Socio Económicos Cuadro #2 …… 19

Tabla 2. Clasificación de las edificaciones existentes en el Municipio……. 20

Salud…… 20

Número de manifestaciones por enfermedad en la población durante el 2017 #3 ……. 22

Servicios básicos (con los cuadros de la frecuencia simple sustraer la información e insertarla y analizarla en estos cuadros) …… 23

Viviendas con Servicios públicos Cuadro 4#…… 23-24

Vivienda (con los cuadros de la frecuencia simple sustraer la información e insertarla y analizarla en estos cuadros……. 25

Edificaciones, viviendas ocupadas y población cuadro#5 …… 25

Piezas por viviendas #6…… 26

Familias por viviendas Cuadro #7 ……. 27

Tipo de combustible que se utiliza para cocinar #8 ……. 27

Distribución de viviendas por el número de baños con que cuentan cuadro # 9…… 28

Educación…… 28

Distribución de jóvenes en edad de estudiar (4-23) cuadro #10 …… 28

Niños y Jóvenes en edad escolar vs los que actualmente estudian (de 4 a 23 años) (cuadro #11) … . 29

Población que sabe leer por rango de edades (cuadro #12) ……. 30

Acceso a la educación primaria por género (cuadro #13) ……. 30-31

Agrupación de oficios de la población en edad de trabajar 10 años en delante

(Cuadro #14) …… 31

Agrupación de la población en edad de trabajar (cuadro #15) ……. 31

Hogares con ingresos según rangos (cuadro #15) …… 31

Economía…… 32

Producción…… 32

Acceso a la tierra……. 32

Fuerza de Trabajo (Cuadro 16#) ……. 33

Distribución de la PEI y PEA en el Municipio de Arenal……. 34

Cuadro #17…… 35-36

Ingresos……. 36

Hogares con ingresos mensuales según rangos (Cuadro 18#) ……. 36

Ingresos Diarios de los hogares en Arenal (Cuadro 19#) …… 37

Participación……. 38

Participación en organizaciones comunitarias distribuido por sexo……. 38-39

Cuadro 20#..... 39

Conclusiones…… 40

Bibliografía…… 41

Instituciones Públicas y Privadas presentes en Arenal por Comunidad Anexo1 42

Presencia de Organizaciones de la Sociedad Civil en Arenal

Anexo 2# …… 43

Comunidades, distancia a la cabecera, tipo de acceso y su estado
Anexo 3#..... 44

Infraestructura Básica Social Existente en Arenal por Comunidad

Anexo 4#..... 45

Principales Rubros Productivos en Arenal, por comunidad

Anexo 5#..... 46

Viviendas ocupadas y desocupadas por comunidad……. 47

INFORME TECNICO LEVANTAMIENTO DE LOS INDICADORES SOCIO ECONOMICOS DE LINEA BASE

Resumen Ejecutivo

De acuerdo al análisis realizado con el levantamiento de los indicadores socio económicos y demográficos de línea base del municipio de Arenal. Según datos de levantamiento de línea base el municipio de Arenal cuenta con una población de 4,800 habitantes distribuidos en 1 cabecera municipal, 6 aldeas, 8 caseríos, 10 colonias, suman un total **1626** de viviendas .del total mujeres **2,380** y **2,420** hombres. Existen un promedio de 4.45% personas por vivienda y una densidad poblacional de____ habitantes por km cuadrado La población menor o igual a 18 años es de **317** del total de habitantes, lo que nuestra población relativamente joven que en los próximos años estará presionando para las nuevas fuentes de trabajo y los servicios públicos entre otros aspectos. La natalidad para el año 2017 fue de 481 niños, lo que significa una tasa de natalidad por cada mil habitantes. Además, existen **341** madres solteras. La tasa de mortalidad materna durante el parto y post parto para el 2016 fue de por cada mil partos; sin embargo, la mortalidad infantil fue de 0.16% por cada mil niños menores de 5 años.

Entre las enfermedades de mayor incidencia en la población están las infecciones respiratorias agudas (IRAS) con un **18.74.%,** dengue clásico **9.77%,** diarreas **5.98%** enfermedades de la piel **5.82%,** dengue hemorrágico **0.56%,** Chikungunya **10.93%,** Hipertencion Arterial **16.67%,** Diabetes **6.86%** y otras enfermedades comunes en un **25.67%.** El **64.87%** es atreves de acueducto, un **31.04%** pozo domiciliar y un **2.79**% acarrea agua de la quebrada.

La cobertura en disposición de excretas es del 83.92% , distribuido en servicio de alcantarillado con un **20 %** y un **57.99%** con letrinas. La cobertura del servicio de energía eléctrica es de **60.59%**

En cuanto a la tenencia de la vivienda el **85.32%** de las familias poseen viviendas propias totalmente pagadas; un 3.81 %e está alquilando; un **3.8**% la ocupan en forma prestada y finalmente el **8.55**% posee vivienda propia, pero aún están en proceso de pago.

En el municipio existen niños y jóvenes que se encuentran en edad escolar que representan el **41.96%** del total de la población; de estos el 50.74% son varones mientras que el **49.26%** son mujeres, actualmente solo el **62.02%** está estudiando. La tasa de analfabetismo es de 3.79%.

Introducción

levantamiento de los indicadores socio económicos de línea base del municipio de Arenal Departamento de Yoro, para el periodo 2018-2021, ha sido preparado entre los meses de octubre a noviembre del año 2018, representado en la base de datos para la ejecución del plan de Desarrollo Municipal.

La base este Plan de levantamiento socioeconómico de Desarrollo Comunitario es mediante la aplicación de una encuesta aplicada de casa a casa en todo el municipio aplicada por líderes comunitarios los cuales fueron capacitados por Técnico Municipal coordinadora Desarrollo Comunitario.

Capítulo I trata sobre el marco referencial en que se construye el plan, que incorpora los antecedentes históricos del municipio, la ubicación geográfica, el contexto biofísico, la justificación del proceso, los beneficiarios, la metodología y el periodo previsto para la ejecución del plan.

Capitulo II se muestra el diagnostico socioeconómico del municipio, que incluye los principales indicadores, la infraestructura existente, la institucionalidad existente en el apoyo al desarrollo y las principales potencialidades y problemas.

Finalmente agradecemos a la agencia de cooperación Internacional del Japón **(JICA)** por la asistencia técnica, siendo un apoyo importante para que este informe se hiciera posible.

1. **Diseño y organización** El levantamiento socioeconómico surgió por la necesidad de la actualización del Plan de Desarrollo Municipal (PDM) proceso que se desarrolló con la participación de los liderazgos de las diferentes comunidades de nuestro municipio, así como también con las autoridades municipales quienes después de aprobar el proceso nombraron al equipo técnico municipal que fue capacitado por personal la Secretaria d Gobernación, Justicia y Descentralización (SGJD) a través del Proyecto Fortalecimiento de las Capacidades Locales (FOCAL III) que se impulsa con el apoyo de la Agencia de Cooperación Internacional del Japón (JICA).

   2- Promoción e inducción
   En esta fase se realizó la socialización a nivel de corporación municipal donde se firmó punto de acta la aprobación del Plan de Trabajo y el presupuesto. Seguidamente se procedió a la elección líderes comunitarios, explicándoles el llenado de la boleta, la elaboración de los mapas censales y listado de edificación.
   la promoción de dicho proceso realizo mediante asambleas comunitarias a líderes comunitarios de cada una de las comunidades, por medios de comunicación (TV) elaboración de carteles en lugares estratégicos.

   3- levantamiento de información

Los líderes capacitados comenzaron a levantar la información en las seis Aldeas y nueve caseríos, haciendo un total de quince comunidades, las cuales estuvieron bajo la supervisión del técnicos municipales. Se realizaron visitas de campo

con el objetivo hacer control de Calidad y verificar con ellos el buen llenado de boletas, al igual que el levantamiento de información secundaria. Al llevar a cabo esta fase surgieron algunos problemas ya que unos líderes no cumplieron con los compromisos adquiridos. Además, otro de los problemas que surgió, fue la mala información trasmitida por algunos líderes comunitarios respecto al pago por el levantamiento de la boleta. En esta etapa se registraron en mapas censales 1,456 viviendas, de las que solo se encuestaron 1,079(75%). En consecuencia, del 25% faltante, el 7.24% de las viviendas no proporcionó la información al momento del levantamiento de boletas y el 17.26% restante son viviendas desocupadas o donde no se pudo llevar a cabo el levantamiento.

4-Tabulación y Análisis.

con la información ya levantada el técnico capacitado y una persona contratada por el lapso de 1 mes procedieron a la digitalización de las boletas para obtener los resultados finales del municipio, que luego fueron enviados a la Secretaría de gobernabilidad Local (SEGL) para que surgirán los cuadros de salida que permitieron la obtención de los indicadores socioeconómicos del Municipio y cada una de las comunidades censadas.

5- Validación Edición y Socialización

Esto incluye la revisión del documento por parte de los actores involucrados en la generación de resultados a través de reuniones, asambleas y en consecuencia de lo anterior se procede a darle estilo y edición del documento para que se encuentre al alcance de autoridades, líderes y demás interesados

1- MARCO DE REFERENCIA.

1.1 Antecedentes Históricos del Municipios:

Las primeras gestiones para llevar a cabo la creación del municipio de Arenal se realizaron a partir del año 1855, ignorándose hasta la fecha el acuerdo de creación y demás datos.

Sus funciones como municipio comenzaron el 1 de enero de 1857, siendo el presidente de la Republica el General José Santos Guardiola y el Gobernador Departamental General Mariano Álvarez.

En aquel momento quienes formaban parte del Gobierno local son los siguientes:

Acalde Municipal: Don Juan Manuel Quezada

Regidor: Florencio Núñez

Síndico: Mariano Sandoval

El nombre inicial de este pueblo o del municipio fue el de "Piedra Blanca", el cual pertenecía al municipio de Olanchito.

Los siguientes y primeros habitantes eran originarios de departamento de Olancho y Guatemala.

- ✓ **Telesforo Rosales**
- ✓ **Mariano Sandoval**
- ✓ **Florencio Núñez**
- ✓ **Josefa Quezada.**

Según el relato del señor Víctor Antonio Montoya, en 1920 este pueblo contaba con 100 viviendas distanciadas una de otras, en el centro del pueblo existían 2 inmensos arboles de ceiba, donde sus pobladores se reunían por las tardes con fines recreativos a escuchar música con rockola y contar con sus hazañas vividas durante el día. También comento que, en los años 1920, 1930 y 1940, los habitantes de este pueblo realizaban fiestas bailables, las cuales eran amenizadas con acordeón, propiedad del Sr. Virgilio Rodríguez y con una banda de viento, quien llegaba al lugar procedente de Yoro sus ejecutantes eran los señores Teófilo Arias y Zenón Cárcamo. Contar los antecedentes del municipio, su constitución, su estructura territorial, principales actividades productivas, si ha existido un proceso anterior que haya impulsado planes municipales. Hacer un recuento de información estadística existente y su incidencia en la población **(Hombres, Mujeres, Niños) etc.**

1.2 UBICACIÓN GEOGRAFICA

Arenal, Yoro, se encuentra ubicado en el oriente del Departamento de Yoro. Limita al norte y al este con el municipio de Olanchito, al sur con el municipio de Mangulile, Olancho y al oeste con el municipio de Jocón. La cabecera se encuentra en el Rio Aguan en una posición geográfica entre las coordenadas 15˚20’ de latitud norte y 86˚ 47’ de longitud oeste a 33 kilómetros oeste de Olancho. Su extensión territorial es de 173 km²

El Plan Estratégico se enmarca en los límites del municipio con sus aldeas, caseríos, barrios y colonias. Arenal está dividido territorialmente de la siguiente manera:

1.3. Características físicas

Arenal, descansa sobre la falda norte de la sierra de La Esperanza. El río Yaguala pasa al sureste de Arenal y entrega sus aguas al río Aguán en el sector Llamado El Cayo, su zona agrícola más importante. El sector norte de éste municipio besa las riberas derechas del Aguán y en sus vegas hay cultivos agrícolas y ganadería extensiva tradicional. A medida que las tierras se acercan a la cabecera. La tierra es escabrosa y color rojizo en su mayor Extensión, siendo80% Tierra Accidentada y un 20% Tierra Plana Los suelos son utilizados en grandes parcelas para el cultivo de banano, Maíz y Frijoles, propios también para la ganadería.
Los ríos más importantes que recorren este municipio son los siguientes:

Aguán: Nace en la cabecera departamental de Yoro. Sus aguas son utilizadas en el 90% para la irrigación de las plantaciones bananeras. **Yaguala:** La vega del río Yaguala es cultivada a ambos lados con cítricos, platanales, maíz, sorgo y ganadería; en las cercanías de su desembocadura hay modernos cultivos de banano. El rio Yaguala pasa cerca de la comunidad de Teguajal en su camino hacia el río Aguán. Este río, también llamado Mangulile viene desde el interior de Olancho. La población de Arenal es más densa en la zona de El Cayo que en el resto del municipio. Las quebradas que se encuentran en Arenal son Quebrada de Agua Dulce, y Agua Salada. El municipio cuenta con 3 lagunas, cuyos nombres son: La Pacaya, La Laguna y Las Lagunas. Clima predominante en el municipio de Arenal se clasifica como Seco Tropical. El cual se caracteriza por ser más seco que húmedo, ya que son 7 meses de verano que comprende los meses de febrero a agosto, siendo marzo y abril los más calurosos y de septiembre a diciembre los meses lluviosos, siendo este último el más frio. La temperatura promedio del municipio se encuentra entre 30 y 32 grados

1.4. Características Biológicas

Arenal cuenta con diversidad de recursos naturales: El Área de Manejo del Hábitat/Especie Colibrí Esmeralda, **Amazilialucia e**se encuentra localizado específicamente al norte del departamento de Yoro, entre los municipios de Olanchito y Arenal en el Valle del Aguán. El Área del Hábitat del Colibrí Esmeralda legalmente establecida está compuesta por el área conocida como Polígono de Tiro de la Fuerza Aérea y 6 pequeños polígonos independientes y dispersos de tenencia privada. En 1988 las Fuerzas Armadas conformó el área actualmente conocida como Polígono de Tiro por medio de la compra de varios fragmentos de potreros y matorrales con el propósito de realizar en ésta prácticas militares, incluyendo lanzamientos de bombas, cohetes y práctica individual de tiro. Con los años, el área se fue auto regenerando con especies propias del Bosque Seco y Muy Seco, ya que la Fuerza Aérea prohibió el ingreso a personas y ganado en la zona, por ***16*** cuestiones de seguridad y fue en el año del 2005 que cedió esta propiedad al Instituto de Conservación Forestal para fines de conservación, legalmente establecida como área protegida. En el caso de los 5 pequeños polígonos de propiedad privada que incluye el área protegida sus propietarios de manera voluntaria han decidido colaborar en los esfuerzos de conservación del Hábitat y la especie Colibrí Esmeralda, por lo que algunos conservan parte de sus propiedades intactas y otros dan uso a estas propiedades de manera extensiva, de tal manera que las especies encuentren alimentos y nicho para que puedan sobrevivir. Esta área protegida posee un estatus de declaratoria mediante Decreto Legislativo No. 159-2005 y forma parte del Sistema Nacional de Áreas Protegidas de Honduras (SINAPH) con una extensión territorial de 1,217.46 hectáreas, distribuidas en seis fragmentos, uno de tenencia Nacional (1,157.4 has.) y cinco en propiedad privada (que suman en total 60.07 has). En el área de Manejo del Hábitat/Especie Colibrí Esmeralda, AMH/ECEH, se encuentran además del **AmaziliaLuciae** otras especies de fauna y flora endémicas de estos ecosistemas. Entre las especies registradas en el área protegida están: El garrobo negro (Ctenosauramelanosterna), y once especies de plantas (Bakeredesia molinae, Caesalpina yucatanenses, Eugenia coyolensis, Leucaena empiriana, Lonchocarpius trifoliuos, Opuntia hondurensis, Zamia standleyi). El área de Manejo del Colibrí Esmeralda se encuentra con brechas y delimitada en su totalidad, tal como lo establece la Norma Técnica, cuenta con cinco rótulos nuevos en lugares de acceso al área, existen vías de acceso vehicular de aproximación y al interior del polígono.

El municipio tiene dificultades con algunos municipios vecinos porque los límites territoriales o no están definidos o no están visibilizados lo que provoca que las comunidades limítrofes enfrenten problemas con las vecinas. De igual manera las comunidades del municipio no cuentan con una delimitación visible Y no les es posible identificar hasta donde pueden extenderse territorialmente. No existe un plan de urbanismo que indique cuales son los lugares apropiados para la construcción de viviendas, áreas verdes, de recreación y otras obras de infraestructura, lo que hace que la ciudad crezca en forma desordenada, los principales de nuestro municipio son el Yaguala y el Aguan, sus principales quebradas es la quebrada Dulce que pasa por medio a medio del casco Urbano, y el chile que cruza por la comunidad de Santa Cruz, y quebrada Zapamatepe como su nombre lo indica es perteneciente a la comunidad de Zapamatepe. Arenal

pertenece al bosque muy seco tropical que es el hábitat del Colibrí Esmeralda y El Jamo Negro, además, el suelo predominante es el cálido.

1.3. Características biológicas

Las principales cuencas de nuestro municipio están las Gáleas que ya está declarada como micro cuenca, el chile está un no ha sido declarada como micro cuenca y quebrada dulce que cruza por en medio del casco urbano del municipio entre las áreas protegidas se encuentran 12 las cuales son del colibrí esmeralda Hondureño, el tipo de vegetación predominante en el valle es el bosque muy seco tropical, en la parte alta está el bosque de conífera, en la parte baja el bosque muy seco tropical, la fauna existente es el venado y el tepezcuinte en la parte alta, en la parte baja tenemos el Armadillo, Iguana, Jamo Negro, Colibrí, entre los rubros principales del cultivos tenemos Maíz y los Frijoles estos en mayor cantidad y se dan en la parte alta, en pequeñas cantidades se siembra lo que es el plátano, la caña.

1.4. Características sociales: La población ha sido tradicionalista. Hay fuertes controversias entre comunidades por sectarismos políticos, se mantiene la costumbre política que cuando se ha ganado un partido político entran en controversias. Las organizaciones Sociales de nuestro municipio es mediante patronatos en cada una de las aldeas barrios y colonias del municipio, entre las tradiciones más relevantes se acostumbran las ferias patronales, celebraciones Navideñas, día de las madres, día del padre, semana santa, el grupo étnico predominante es el mestizo, las principales religiones del municipio son la Evangélica y la católica, las principales formas de recreación es en los parques, las canchas multiusos, los campos de futbol a la cual lo que más asisten es la población más joven, entre los juegos tradicionales tenemos el trompo, el mable, la rayuela el papelote, esos son los juegos que se vienen realizan con el transcurrir de los años, La población no cuenta con recursos ser como tierra, crédito, etc. para generar producción e ingresos. Una buena parte de la población depende del empleo de la compañía bananera, otra parte se encuentra empleado en proyecto Hidroeléctrico Energías limpias el Yaguala en la parte alta de nuestro municipio se encuentran 3 comunidades, Los miembros de estas comunidades dependen del poco maíz y frijol que producen. No hay acciones comerciales que generen empleo y oportunidades para los más jóvenes. Entre la población no son solidarios en el sentido de que no compran lo que se pueda producir en el municipio, sino que prefieren los productos que llegan de fuera, las religiones que más prevalecen la Evangélica y la católica, formas de recreación es mediante los equipos de futbol en las comunidades.

1.5 Desempeño municipal

Los indicadores de desempeño municipal han tenido un avance como ser en el proceso de Participación ciudadana (para gestionar sus planes y proyectos) en coordinación con los líderes comunitarios y la municipalidad. Celebración de varios cabildos abiertos participativos en los periodos 2018-2019.

a) Reconstrucción de la iglesia católica en arenal

b) Alcantarillado en la comunidad Santa Cruz

c) Mejoramiento de viviendas Bajo Teguajal, Santa Cruz, Zapamatepe

d) Compra de 2 manzanas de tierra para ampliación del cementerio Arenal

e)Mejoramiento de techos comunidad Zapamatepe

f) Mejoras a la electrificación del municipio

g.)Reparacion a la carretera y caminos de herradura comunidad el Retiro

h)Mejoras de techo comunidad los Mangos

i)Mejoramiento de techos comunidad Tierra Blanca

j.) Mejoramiento de vivienda en el casco urbano Arenal.

1.6 Presencia institucional en el municipio

En el Municipio existe la presencia directamente de 7 instituciones, de las que 6 corresponden a instituciones públicas mientras que 1 es privada.

A continuación la Tabla 1 refleja la presencia institucional en el municipio

No.	Institución	# de comunidades que están
1	Municipalidad	15
2	Policía Nacional	1
3	Biblioteca Municipal	1
4	Registro Nacional de las personas	1
5	Centros de Salud	2
6	CREA	1
7	COOPACYL	1

De las instituciones públicas presentes que más destacan es la municipalidad que tiene presencia en todas las comunidades de nuestro municipio la cual es la que ayuda en el desarrollo social de cada una de las comunidades.

1.7 Sociedad civil

Arenal cuenta con diversas organizaciones comunitarias, aproximadamente un poco más de 13 tipos de organizaciones; siendo los patronatos las organizaciones base en el municipio y que actualmente están conformados en el 100% de las comunidades. La sociedad civil del municipio de Arenal está representada por las siguientes asociaciones:

Nº	Tipo de Organization	Cantidad	Función
1	Patronatos	22	Son los Auxiliares en la gestión de los intereses de la Municipalidad y de sus habitantes y que tiene como objetivo procurar el mejoramiento de sus respectivas comunidades.
2	Juntas de Agua	7	Asegurar la Calidad del Agua y su Potabilidad, garantizando que su consumo sea saludable para las personas.
4	CODEM	1	Este está a cargo de las emergencias presentadas a nivel Municipal
5	COMDE	1	Encargada de velar por el buen funcionamiento en el área de educación
6	CODEL	4	Responsables de brindar apoyo a su comunidad en tiempos de Emergencia.
7	Sociedad de Padres de Familia	18	apoyan la educación de los niños en cada comunidad, involucrándose en cualquier actividad que sea a beneficio de los niños(a) de los centros Educativos, Colaborando en la Elaboración de la Merienda Escolar
7	Sociedad de Padres de Familia	18	apoyan la educación de los niños en cada comunidad, involucrándose en cualquier actividad que sea a beneficio de los niños(a) de los centros Educativos, Colaborando en la Elaboración de la Merienda Escolar
8	Sindicato	1	Velar por los deberes y derechos de los empleados de la Estándar Fruit Company de Honduras

9	Equipo de Futbol	2	Son el medio de recreación de los jóvenes.
10	Grupos de Mujeres	5	Responsables de hacer valer sus derechos, mediante la OMM
11	Asociación de Productores de Leche	1	Afianzar más sus posiciones en el mercado para establecer precios, y mejores mercados de sus productos.
12	Comité de Feria	5	Encargados de realizar las diferentes actividades recreativas y tradiciones.
13	Gobierno Estudiantil	11	Brindar apoyo a los estudiantes de su institución, en que se les cumpla con Horas Clases, u otro problema que se presente

1.8 Inversión social.

En las diferentes comunidades durante el año pasado se han estado realizando diferentes proyectos en su mayoría con fondos municipales ya que en nuestro municipio no hay presencia de ONG, las cuales serán de apoyo para los diferentes proyectos de nuestro municipio, en su ,mayoría se está apoyando en los servicios básicos e infraestructura que se detallan a continuación.

TABLA #2

NOMBRE DEL PROYECTO	COMUNIDAD	MONTO TOTAL		Municipal	Otros cooperantes
Reconstrucción Iglesia Católica	**Arenal**	**Lps. 200,000.00**		**Municipal**	
Alcantarillado	**Santa cruz**	**400,000.00**		Municipal	
Mejoramiento de Viviendas	**Bajo Teguajal**	**100,000.00**			Donantes
Agua potable	**Col. Guadalupe**	**200,000.00**		**Donantes**	
Mejoramiento de viviendas	**Zapamatepe**	**100,000.00**		**Municipal**	
Agua potable	**Ojo de agua**	**50,000.00**			**Donantes**
Agua potable	**La laguna**	**50,000.00**			**Donantes**
Compra de 2 mzns de tierra para cementerio	**Arenal**	**200,000.00**		**Municipal**	
Construcción tanque	**Zapamatepe**	**40,000.00**			**Donantes**
Mejoramiento al sistema de Agua	**Tierra Blanca**	**70,000.00**			**Donantes**
Mejoramiento al sistema de electrificación	**Todo el municipio**	**139,337.32**		**Municipal**	
Reparación carretera y camino de Herradura	**Retiro**	**100,000.00**		**Municipal**	
Mantenimiento de carretera	**Todo el municipio**	**257,738.76**		**Municipal**	
Mejoramiento de techo	**Los Mangos**	**150,000.00**		**Municipal**	
Reparación de viviendas	**Zapamatepe**	**130,000.00**		**Municipal**	
Mejoramiento de viviendas	**Casco urbano Arenal**	**199,450.22**		**Municipal**	
Mejoramiento de edificios	**Varias comunidades**	**420,289.43**		**Municipal**	
Pavimento	**Casco Urbano Arenal**	**800,000.00**			**Donantes**
Mejoramiento de Viviendas	**El Retiro**	**100,000.00**			**Donantes**

(Apoyarse en los cuadros de información secundaria levantada)

III. Infraestructura básica

1.9Vial

En cuanto a las vías de acceso de las comunidades a la cabecera municipal de Arenal, Yoro, todas son carreteras de tierra y están de regular a mal estado, Arenal Tiene acceso hacia el este por dos rutas balastadas: la primera se extiende una carretera secundaria desde su cabecera municipal al Cayo, cruza el Aguán y conecta con la carretera primaria para llegar a Olanchito; la segunda ruta de carretera secundaria, sigue el margen derecho del río Aguán después de cruzar el rio Yaguala atravesando todos los campos bananeros del valle hasta unirse con la carretera pavimentada que comunica a Olanchito con Sabá. Y al oeste por una carretera secundaria que se extiende de la cabecera municipal a Zapamatepe y comunidades vecinas hacia el Municipio de Jocón.

Resumen de la red vial existente

Sector Social	**Tipo de Infraestructura**	**Total**
VIAL	Km Carretera Primaria	8
	Km Carretera Secundaria	168
	Km Caminos de Penetration	3

Fuente: Elaboración propia/ Municipalidad

2. Electricidad

Respecto a los proyectos de electrificación el municipio de Arenal cuenta con el casco urbano más 86.67% comunidades con cobertura de energía Eléctrica. Siendo un 13.33% el que no cuentan con este servicio.

2.1 Telefonía y correos

En el municipio durante varios años estuvo funcionado Hondutel, su servicio telefónico era residencial y comercial logro cubrir un 80% de la población del casco urbano de Arenal, la cual solo fue extendido en el casco urbano no logro extenderse a las demás comunidades de del municipio, existió una cabina en la comunidad del Cayo, Teguajal, Tierra Blanca. Los cuales dependían de la planta de oficina principal que estaba ubicada en el casco Urbano de Arenal, las cuales cerraron cuando entraron los teléfonos móviles ya que los ingresos se fueron abajo.

2.2 **Social**

El municipio de Arenal cuenta con las siguientes organizaciones sociales, municipales y locales:

a) 22 patronatos organizados en el casco urbano y en comunidades rurales.

b) 18 sociedades de padres y madres de familia.

c) 9 comunidades con juntas de agua organizadas, eso implica que hay 4 comunidades sin proyectos de agua potable.

d) 25 iglesias, entre católicas y evangélicas, que forman parte de la sociedad civil organizadas del municipio ya que estas instituciones cuentan con una diversidad de grupos entre ellos grupos de mujeres, grupos mixtos entre hombres y mujeres, grupos de jóvenes, grupos de niños(as).

e) El municipio cuenta con la organización del CODEM y 4 comunidades organizadas con CODEL. Estas organizaciones representan la capacidad de respuesta del municipio ante eventos naturales e inotrópicos. Cuenta también con la Asociación de Agricultores y Ganaderos del municipio (ASAGAR

Infraestructura Social existente en el Municipio de Arenal

Descripción de edificación	Total existente
Centro Comunal	5
Iglesias	25
Parques	6
Canchas Deportivas	18
Centro de salud	4
Centros educativos	**17**
Casa de la cultura	**1**
Biblioteca publica	**1**
CREA	**1**
municipalidad	**1**
Total	**75**

Fuente: Elaboración propia/Municipalidad

2.3 Salud

Podemos decir que los servicios de salud para la parte baja de nuestro municipio es accesible ya que contamos con 4 centros de salud 3 están funcionando actualmente existe el (1-CIS en el casco urbano del municipio al cual asisten los habitantes de las diferentes comunidades de nuestro municipio, 1- UAPS está ubicado en la comunidad de Teguajal le da asistencia a las comunidades pertenecientes esa zona también atiende a los pacientes de las comunidades El Potrero, Boca de la quebrada, que son pertenecientes al municipio de Olanchito . 1-ZPP ubicado en la comunidad el retiro le da asistencia a los habitantes de la parte alta entre ellas la laguna, Ojo de Agua en nuestro municipio no se cuenta con cuenta con un Hospital, ni Hogar Materno infantil los habitantes de nuestro municipio viajan al municipio cercano de Olanchito para recibir asistencia médica cuando no pueden ser atendida en los centros de salud, de igual maneras todas las mujeres que darán a luz a sus hijos. Entre las enfermedades más comunes y con mayor porcentaje que se da en los habitantes de nuestro municipio están las Hipertensión Arterial con 16.65% de los habitantes padecen de estas enfermedades y las enfermedades respiratorias en un, los casos de Chikungunya en un 10.81% Dengue % entre otras en menor porcentaje, madres solteras existe un total 341 lo que hace un porcentaje 14.09% de madres solteras la cual la mayoría viven en extrema pobreza no cuentan con un empleo, durante el año pasado nacieron un total **de niños 8 ,** con frecuencia los partos de las madres que darán a luz son atendidos en el hospital del municipio cercano Olanchito, el número de muertos de niños menores de 5 años durante el año pasado fue de 1 muerte

2.4 Educativa

En nuestro municipio existen 9 centros de educación preescolar, y 9 centros de Educación Escolar, ubicados en las diferentes comunidades de nuestro municipio, existen un centro de educación básica en la comunidad de Teguajal al cual asisten las comunidades de Teguajal, El potrero, Boca de la Quebrada, Col. Nuevo Campo Rojo. Para los jóvenes que sacaran sus estudios de diversificado existe un instituto en el casco urbano de Arenal al cual asisten los jóvenes de todas las comunidades del municipio, los niños en edad escolar que actualmente estudian son de 1249 y los niños en edad escolar que actualmente no estudian es de 764 la razón por las cuales los niños continúan con sus estudios por la economía, algunos tienen que dedicarse a realizar trabajos y dejar sus estudios.

2.5 Productiva

Arenal tiene en su infraestructura Productiva un Centro de Recolección y Enfriado de Leche (CREL) Bajo la figura jurídica de sociedades Colectivas. Las Cuales venden este Producto a la Empresa LEYDE. La empresa ESTÁNDAR FRUIT COMPANY cuenta con 284.01 mz. Cultivadas con banano en la comunidad de El Cayo, donde se produce 40,000 cajas de bananos mensualmente, las cuales son exportadas al exterior también cuenta con tierras para la producción agrícola a pesar que el terreno de este municipio es muy árido Es importante mencionar que en el Municipio de Arenal no hay un mercado o un centro de comercialización masivo; en definitiva, se carece de actividad comercial en el casco urbano. La **muestra** la infraestructura productiva que existe en el municipio.

Vivero: Existe un vivero municipal el cual está instalado en el predio de la casa de la cultura.

Cantidad de rastro público y privados: existe un rastro público el cual no está habilitado

Secadores de granos: no existen secadoras de granos en municipio.

IV. Análisis de los principales indicadores socioeconómicos

El análisis sobre los siguientes ítems es principalmente sobre la base de los resultados de la información levantada de forma participativa por los líderes comunitarios, que a su vez se acompaña de un análisis cualitativo sobre el comportamiento de estas temáticas en Arenal a Septiembre de 2019, según los miembros de los hogares encuestados en el municipio.

Los indicadores socioeconómicos generados gracias a la línea de base levantada, responden a los Objetivos del Desarrollo del Milenio (ODM), Estrategia de Reducción de la Pobreza (ERP), Plan de Nación y Visión de País; por lo que permite la comparación entre la situación actual del municipio y dichas metas establecidas a nivel internacional y nacional. Para mayor detalle ver el Anexo #6 donde se muestra la matriz de indicadores obtenidos en relación a los ODM, ERP, Plan de Nación y Visión de País. Para mayor detalle ver anexo #7 donde se reflejan los principales indicadores socioeconómicos y cuadros de salida de Frecuencia Simple.

2.6 Población

Según el Censo Poblacional del Instituto Nacional de Estadísticas (INE) en 2013, la población del municipio de Arenal es 6,009 habitantes con 1,110 viviendas.

Con fundamento en el levantamiento de línea base del municipio de Arenal cuenta con una población de 4,800 habitantes (2,380 mujeres y 2,420 hombres) y 1,456 viviendas en total, de las cuales solo se censaron 1,079 (85.55%) viviendas. que del 14.45% faltante el 7.24% de las viviendas no proporcionó información y el 8.28% restantes son viviendas desocupadas. El promedio de habitantes por vivienda es de 4.5 por lo tanto se dice que la población total del municipio asiende 904 habitantes ya que estos no brindaron información llegando a un total de 5,705 habitantes.

Cuadro # 1

Municipalidad de: Arenal, Departamento de Yoro.

Principales indicadores socioeconómicos en el marco de los ODM y PN

Comentado [M1]: Agregar análisis de los indicadores más relevantes

OBJETIVOS Y METAS DEL DESARROLLO SOSTENIBLE	INDICADORES DE LA COMUNIDAD
OBJETIVO 1: PONER FIN A LA POBREZA EN TODAS SUS FORMAS Y EN TODO EL MUNDO?META 1.1: PARA 2030, ERRADICAR LA POBREZA EXTREMA PARA TODAS LAS PERSONAS EN EL MUNDO, ACTUALMENTE MEDIDA POR UN INGRESO POR PERSONA INFERIOR A 1,25 DóLARES DE LOS ESTADOS UNIDOS AL DíA. INDICADOR 1.1.1 META 1.2: PARA 2030, REDUCIR AL MENOS A LA MITAD LA PROPORCIóN DE HOMBRES, MUJERES Y NIñOS DE TODAS LAS EDADES QUE VIVEN EN LA POBREZA EN TODAS SUS DIMENSIONES CON ARREGLO A LAS DEFINICIONES NACIONALES. **INDICADOR 1.2.1**	- 16.77% POBLACIóN CON INGRESOS MENORES A $ 1.25 DIARIO. (VIENE DEL CUADRO #20 Y #21 DE ESTE DOCUMENTO)
OBJETIVO 2: PONER FIN AL HAMBRE, LOGRAR LA SEGURIDAD ALIMENTARIA Y LA MEJORA DE LA NUTRICIóN Y PROMOVER LA AGRICULTURA SOSTENIBLE?META 2.1: PARA 2030, PONER FIN AL HAMBRE Y ASEGURAR EL ACCESO DE TODAS LAS PERSONAS, EN PARTICULAR LOS POBRES Y LAS PERSONAS EN SITUACIONES VULNERABLES, INCLUIDOS LOS LACTANTES, A UNA ALIMENTACIóN SANA, NUTRITIVA Y SUFICIENTE DURANTE TODO EL AñO. **INDICADOR 2.1.2**	**- 11.12% DE HOGARES QUE SIEMBRAN ALIMENTOS. (VIENE DE LA PREGUNTA # 33 DE LA BOLETA DE LíNEA DE BASE)?** - 10.**47% DE HOGARES QUE PRODUCEN SUFICIENTES ALIMENTOS PARA AUTOCONSUMO. (VIENE DE LA PREGUNTA # 34 DE LA BOLETA DE LíNEA DE BASE)** - 2.32% DE HOGARES QUE TIENEN EN SU VIVIENDA UN HUERTO FAMILIAR. (VIENE DE LA PREGUNTA # 38 DE LA BOLETA DE LíNEA DE BASE)? - AL 45.69% DE LOS HOGARES LOS INGRESOS LES AJUSTAN PARA ALIMENTARSE LOS 3 TIEMPOS DE COMIDA, DESDE LA PERCEPCIóN DE LOS **JEFES (AS) DE HOGAR. (VIENE DE LA PREGUNTA # 52 DE LA BOLETA DE LíNEA DE BASE)**
OBJETIVO 3: GARANTIZAR UNA VIDA SANA Y PROMOVER EL BIENESTAR EN TODAS LAS EDADES.?META 3.1: PARA 2030, REDUCIR LA TASA MUNDIAL DE MORTALIDAD MATERNA A MENOS DE 70 POR CADA 100.000 NACIDOS VIVOS **INDICADOR 3.1.1** META 3.2: PARA 2030, PONER FIN A LAS MUERTES EVITABLES DE RECIéN NACIDOS Y DE NIñOS MENORES DE 5 AñOS, LOGRANDO QUE TODOS LOS PAíSES INTENTEN REDUCIR LA MORTALIDAD NEONATAL AL MENOS HASTA 12 POR CADA 1.000 NACIDOS VIVOS, Y LA MORTALIDAD DE NIñOS MENORES DE 5 AñOS AL MENOS HASTA 25 POR CADA 1.000 NACIDOS VIVOS **INDICADOR 3.2.2** **INDICADOR 3.2.1** META 3.3: PARA 2030, PONER FIN A LAS EPIDEMIAS DEL SIDA, LA TUBERCULOSIS, LA MALARIA Y LAS ENFERMEDADES TROPICALES DESATENDIDAS Y COMBATIR LA HEPATITIS, LAS ENFERMEDADES TRANSMITIDAS POR EL AGUA Y OTRAS ENFERMEDADES TRANSMISIBLES	- __% MUERTES MATERNAS POR MIL PARTOS ATENDIDOS EN EL 2011 (VIENE DE LA PREGUNTA # 19 DE LA BOLETA DE LíNEA DE BASE) - __% MUERTES POR 1000 NACIDOS MENORES DE 5 AñOS. (VIENE DE LA PREGUNTA # 22 DE LA BOLETA DE LíNEA DE BASE) - 1.25% INFECTADOS CON PALUDISMO POR CADA MIL? - 50.83% AFECTADOS POR IRAS POR CADA MIL HABITANTES? - 0% INFECTADO DE TUBERCULOSIS POR CADA MIL? - 23.96% INFECTADOS CON DENGUE CLáSICO POR CADA MIL? - 1.46% INFECTADO CON DENGUE HEMORRáGICO POR CADA MIL (VIENEN DEL CUADRO # 3 DE ESTE DOCUMENTO) - 1.95% HOGARES QUE PLANIFICAN CON EL RITMO - 1.22% HOGARES QUE PLANIFICAN CON EL DIU - 17.27% HOGARES QUE PLANIFICAN CON PASTILLA

INDICADOR 3.3.1 **INDICADOR 3.3.2** **INDICADOR 3.3.3** **INDICADOR 3.3.4** **INDICADOR 3.3.5** META 3.7: PARA EL 2030, GARANTIZAR EL ACCESO UNIVERSAL A LOS SERVICIOS DE SALUD SEXUAL Y REPRODUCTIVA, INCLUIDOS LOS DE PLANIFICACIóN FAMILIAR, INFORMACIóN Y EDUCACIóN, Y LA INTEGRACIóN DE LA SALUD REPRODUCTIVA EN LAS ESTRATEGIAS Y LOS PROGRAMAS NACIONALES **INDICADOR 3.7.1** **INDICADOR 3.7.2**	- 0.97% HOGARES QUE PLA NIFICAN CON CONDóN - 45.99% HOGARES QUE PLANIFICAN CON INYECCIóN - 2.19% HOGARES QUE PLANIFICAN CON IMPLANTE - 30.41% HOGARES QUE PLANIFICAN CON OPERACIóN (VIENE DE LA PREGUNTA # 21 DE LA BOLETA DE LíNEA DE BASE)
OBJETIVO 4: GARANTIZAR UNA EDUCACIóN INCLUSIVA, EQUITATIVA Y DE CALIDAD Y PROMOVER OPORTUNIDADES DE APRENDIZAJE DURANTE TODA LA VIDA PARA TODOS META 4: PARA 2030, VELAR POR QUE TODAS LAS NIñAS Y TODOS LOS NIñOS TERMINEN LOS CICLOS DE LA ENSEñANZA PRIMARIA Y SECUNDARIA, QUE HA DE SER GRATUITA, EQUITATIVA Y DE CALIDAD Y PRODUCIR RESULTADOS ESCOLARES PERTINENTES Y EFICACES. **INDICADOR 4.1.1**	- 62.02% DE NIñOS(AS) EN EDAD ESCOLAR QUE ACTUALMENTE ESTUDIAN (VIENE DEL CUADRO # 15 DE ESTE DOCUMENTO) - 26.22% DE NIñOS(AS) QUE ESTUDIAN PRIMARIA DE LOS QUE TIENEN EDAD PARA HACERLO (VIENE DEL CUADRO # 14 DE ESTE DOCUMENTO) - 18.22% DE LA FUERZA DE TRABAJO EMERGENTE QUE CONCLUYó LA EDUCACIóN PRIMARIA. (VIENE DEL CUADRO # 12 DE ESTE DOCUMENTO, PERO SOLO DETERMINAR EL PORCENTAJE DEL RANGO DE EDAD, ENTRE 13 A 18 AñOS) - 13.46% DE NIñOS QUE ESTUDIAN PRIMARIA DE LOS QUE TIENEN EDAD. (VIENE DEL CUADRO # 14 DE ESTE DOCUMENTO)? - 26.91% DE NIñAS QUE ESTUDIAN PRIMARIA (VIENE DEL CUADRO # 14 DE ESTE DOCUMENTO) - 2.83% DE NIñOS QUE ESTUDIAN SECUNDARIA (VIENE DEL CUADRO # 14 DE ESTE DOCUMENTO)? - 3.92% NIñAS QUE ESTUDIAN SECUNDARIA (VIENE DEL CUADRO # 14 DE ESTE DOCUMENTO) - 50.74% DE NIñOS EN EDAD ESCOLAR (VIENE DEL CUADRO # 15 DE ESTE DOCUMENTO) - 49.26% DE NIñAS EN EDAD ESCOLAR (VIENE DEL CUADRO # 15 DE ESTE DOCUMENTO) - 30.83% DE NIñOS QUE ACTUALMENTE ESTUDIAN EN TODOS LOS NIVELES (VIENE DEL CUADRO # 11 DE ESTE DOCUMENTO) - 31.18% DE NIñAS QUE ACTUALMENTE ESTUDIAN EN TODOS LOS NIVELES (VIENE DEL CUADRO # 11 DE ESTE DOCUMENTO)
OBJETIVO 6: GARANTIZAR LA DISPONIBILIDAD DE AGUA Y SU GESTIóN SOSTENIBLE Y EL SANEAMIENTO PARA TODOS?META 6.1: PARA 2030, LOGRAR EL ACCESO UNIVERSAL Y EQUITATIVO AL AGUA POTABLE, A UN PRECIO ASEQUIBLE PARA TODOS. **INDICADOR 6.1.1** META 6.2: PARA 2030, LOGRAR EL ACCESO EQUITATIVO A SERVICIOS DE SANEAMIENTO E HIGIENE ADECUADOS PARA TODOS Y PONER FIN A LA DEFECACIóN AL AIRE LIBRE, PRESTANDO ESPECIAL ATENCIóN A LAS NECESIDADES DE LAS MUJERES Y LAS NIñAS Y LAS PERSONAS EN SITUACIONES VULNERABLES..	- 76.55% DE LOS HOGARES UTILIZA LEñA PARA COCINAR (VIENE DEL CUADRO # 10 DE ESTE DOCUMENTO) - 64.87% HOGARES CON ACCESO AL AGUA POR ACUEDUCTO. (VIENE DEL CUADRO # 5 DE ESTE DOCUMENTO)? - 83.97% HOGARES CON ACCESO A ELIMINACIóN DE EXCRETAS (VIENE DEL CUADRO # 5 DE ESTE DOCUMENTO) - 53.38% VIVIENDAS CON INADECUADA DISPOSICIóN DE LA BASURA. (VIENE DEL CUADRO # 5 DE ESTE DOCUMENTO) - 81.65% DE LAS VIVIENDAS BAJO CONDICIONES DE REGULARES A MALAS (VIENE DE LA PREGUNTA # 59 DE LA BOLETA DE LíNEA DE BASE) - 67.01% DE LAS VIVIENDAS NO TIENEN BAñO (VIENE DEL CUADRO # 9 DE ESTE DOCUMENTO)

INDICADOR 6.2.1	- 38.18% DE LAS VIVIENDAS TIENEN UNA SOLA PIEZA COMO DORMITORIO (___PERSONAS POR HOGAR)(VIENE DEL CUADRO # 7 DE ESTE DOCUMENTO)
OBJETIVO 7: GARANTIZAR EL ACCESO A UNA ENERGíA ASEQUIBLE, SEGURA, SOSTENIBLE Y MODERNA PARA TODOS META 7.1: PARA 2030, GARANTIZAR EL ACCESO UNIVERSAL A SERVICIOS DE ENERGíA ASEQUIBLES, CONFIABLES Y MODERNOS. **INDICADOR 7.1.1**	- 60.7% HOGARES CON SERVICIO DE ENERGíA ELéCTRICA DOMICILIAR (VIENE DEL CUADRO # 5 DE ESTE DOCUMENTO)
OBJETIVO 8: PROMOVER EL CRECIMIENTO ECONOMICO SOSTENIDO, INCLUSIVO Y SOSTENIDO, EL EMPLEO PLENO Y PRODUCTIVO Y EL TRABAJO DECENTE PARA TODOS?META 8.1:. **INDICADOR 8.3.1 INDICADOR 8.6.1 INDICADOR 8.7.1**	- 5% DE JEFES DE HOGAR QUE TRABAJAN POR CUENTA PROPIA, CUALQUIER SECTOR PRODUCTIVO.?(VIENE DE LA PREGUNTA # 42 DE LA BOLETA DE LíNEA DE BASE) - 3.61% DE JEFES DE HOGAR QUE TRABAJAN POR CUENTA PROPIA, EN EL SECTOR PRIMARIO.? - 0.56% DE JEFES DE HOGAR QUE TRABAJAN POR CUENTA PROPIA, EN EL SECTOR SECUNDARIO. - 0.83% DE JEFES DE HOGAR QUE TRABAJAN POR CUENTA PROPIA, EN EL SECTOR TERCIARIO.?(VIENE DE LA PREGUNTA # 44 DE LA BOLETA DE LíNEA DE BASE) - 1.2% DE JEFES DE HOGAR QUE GENERAN EMPLEO EN CUALQUIER SECTOR PRODUCTIVO.?(VIENE DE LA PREGUNTA # 45 DE LA BOLETA DE LíNEA DE BASE)
OBJETIVO 16: PROMOVER SOCIEDADES PACíFICAS E INCLUSIVAS PARA EL DESARROLLO SOSTENIBLE, FACILITAR EL ACCESO A LA JUSTICIA PARA TODOS Y CREAR INSTITUCIONES EFICACES, RESPONSABLES E INCLUSIVAS A TODOS LOS NIVELES META 8.1: REDUCIR CONSIDERABLEMENTE TODAS LAS FORMAS DE VIOLENCIA Y LAS TASAS DE MORTALIDAD CONEXAS EN TODO EL MUNDO.. **INDICADOR 16.1.3??**	- 2.04% DE JEFES DE HOGAR QUE CONOCEN CASOS DE VIOLENCIA EN SU COMUNIDAD.?(VIENE DE LA PREGUNTA # 25 DE LA BOLETA DE LíNEA DE BASE) - 0.93% DE HOGARES QUE LE HAN SUCEDIDO ALGúN CASO DE VIOLENCIA.?(VIENE DE LA PREGUNTA # 26 DE LA BOLETA DE LíNEA DE BASE) - 91.01% DE HOGARES QUE SIENTEN SEGURO DONDE VIVEN. (VIENE DE LA PREGUNTA # 45 DE LA BOLETA DE LíNEA DE BASE)

Fuente: Metas ODM, PN y resultados censo línea base levantado en el municipio

Cuadro # 2

Población

Análisis de principales indicadores narrativo en cuanto a los rangos de edades

A continuación la detalla la población del municipio por rango de edades y sexo, y puede observarse que el rango de mayor predominancia es de 7 a 12 años de edad que representa el 12.67% de la población total, seguido del 19-23 es el 12.63% y 11.54% que representan los rangos de 31 a 40 años de edad y10.52% que es de 24 a 30 años respetivamente.

Edad en Rangos		No. Personas		Clasificación por género			
Orden	Descripción	Cantidad	%	Hombres	%	Mujeres	%
1	Menores de 1 año	40	0.83	27	1.13	13	0.54
2	De 1 a 4 años	484	10.08	241	10.13	243	10.04
3	De 5 a 6 años	224	4.67	113	4.75	111	4.59
4	De 7 a 12 años	608	12.67	315	13.24	293	12.11
5	De 13 a 15 años	261	5.44	122	5.13	139	5.74
6	De 16 a 18 años	315	6.56	162	6.81	153	6.32
7	De 19 a 23 años	606	12.63	310	13.03	296	12.23
8	De 24 a 30 años	505	10.52	268	11.26	237	9.79
9	De 31 a 40 años	554	11.54	253	10.63	301	12.44
10	De 41 a 50 años	442	9.21	215	9.03	227	9.38
11	De 51 a 64 años	433	9.02	197	8.28	236	9.75
12	De 65 años y mas	328	6.83	157	6.60	171	7.07
Total		4800		2380		2420	

Fuente: Elaboración propia con base a encuesta de hogares

Tabla 2. Clasificación de las edificaciones existentes en el Municipio

Description de edificación	Total existente
Viviendas ocupadas	1079
Viviendas desocupadas	176
Edificios Públicos y/o Privados	139
TOTAL	**1595**

Fuente: Elaboración propia/con base a viviendas encuestadas

2.7Salud

El municipio de Arenal cuenta con dos unidades de salud (Atención primaria en los CESAR y CESAMO) los cuales tienen la responsabilidad de brindar servicios sobre toda la población del municipio, pero esto difícilmente se cumple, se puede decir que el municipio no está siendo atendido en un 100%

Según la línea base levantada en el 2018, de los 1254 habitantes que manifestaron haberse enfermado en el año 2017, el 82.54% (1035 hab.) acudió a la asistencia médica pública, el 12.18% (103 hab.) asistió a centros privados y un 5.28% (116hab.) no hizo uso de los servicios de salud y se atienden en casa

Salud reproductiva y mortalidad infantil

El número de madres solteras en el municipio es de 341 mujeres, que representan aproximadamente el 14.09% de la población.

Referente a la mortalidad materna infantil del municipio en el año 2017 fallecieron 1 niños menores de 5 años y 0 muertes maternas.
En cuanto a los demás datos solicitados en el informe, la base de datos no los cuantifica.
Para el año 2017 se reporta el nacimiento de 40 niños y 57 niñas, sumando un total de 100 nacimientos que representan el 30% de la población menor a 4 años de edad. Una de las causas podría ser que el 61% de los jefes de hogar no utilizan ningún tipo de planificación con su pareja.
Por otro lado, en relación a la mortalidad materna, de los 40 partos reportados en la línea base, no se dio 1 muerte materna el parto o post parto. Y de estos partos reportados, el 70 % de ellos fueron atendidos por médicos, un 18.57% por parteras y finalmente un 14.29% por enfermeras. Es evidente que el porcentaje de partos atendidos por parteras es más alto y atendidos por enfermeras no hay, quizá esto es consecuencia que la demanda de los servicios de salud por parte de la población, supera la oferta de servicios que se proporcionan actualmente. Por últimos, en cuanto a la mortalidad infantil del municipio, en el año 2018 fallecieron 1 niños menores de 5 años de edad.

Enfermedades más frecuentes

se muestra el número de manifestaciones por enfermedad que afectó a la población durante el 2018. Y dentro de las enfermedades con mayor incidencia, se observa la hipertensión Arterial (17.42%), luego le siguen las infecciones respiratorias agudas (IRA´s) significan el 15.94% del total de personas que manifestaron afecciones a su salud en el 2018. Luego se reporta un 10.47% de personas afectadas por Asma Bronquial, seguido de un 66.58% de personas afectadas Discapacidades y el dengue clásico con un 6.95% de personas afectadas y el 7.88% de la población afectada por la Chikungunya, y el 5.65 de la piel, y el 9.55 % entre otras enfermedades mismo que es relevante ya que es un indicador que debe mejorarse la salubridad en las condiciones de vida de los habitantes.

Cuadro #3

Número de manifestaciones por enfermedad en la población durante el 2017

Orden	Descripción	T. Manif	% Hogares	Cantidad Personas	% Personas
1	Infecciones respiratorias agudas	172	15.94	244	5.08
2	Dengue Clásico	75	6.95	115	2.4
3	Paludismo	5	0.46	6	0.13
4	Dengue hemorrágico	5	0.46	7	0.15
5	Chagas	2	0.19	3	0.06
6	ZIKA	10	0.93	18	0.38
7	Chicungunya	85	7.88	137	2.85
8	Hipertensión Arterial	188	17.42	211	4.4
9	Diabetes	79	7.32	87	1.81
10	Asma bronquial	113	10.47	123	2.56
11	Epilepsia	13	1.2	13	0.27
12	Neumonía	23	2.13	24	0.5
13	Consumo de alcohol	32	2.97	41	0.85
14	Consumo de drogas	6	0.56	6	0.13
15	Tuberculosis	0	0	0	0
16	Cáncer	7	0.65	7	0.15
17	Diarreas	47	4.36	75	1.56
18	De la piel	61	5.65	73	1.52
19	Discapacidad	71	6.58	77	1.6
Total		994		1267	

Fuente: Elaboración propia con base a encuesta de hogares

4.3 Servicios básicos (con los cuadros de la frecuencia simple sustraer la información e insertarla y analizarla en estos cuadros)

Energía Eléctrica

Del total de las viviendas encuestadas en el municipio de Arenal, el 60.59% % de la población cuenta con energía eléctrica en sus viviendas, y un 62.27% cuentan con alumbrado público.

Agua y Saneamiento básico

En relación al agua potable en la Tabla se muestra que algunos hogares tienen acceso a diversas fuentes de agua, sin embargo solo el 64.87 % cuentan con sistemas de agua potable, de los que hoy en día no todos funcionan debidamente, ya que no se está brindando la mejor calidad en cuanto al agua para consumo Humano ya que no se cuenta con una potabilizadora de agua, por lo cual se encuentra contaminada de parásitos.

Cuadro # 4
Viviendas con Servicios públicos

A continuación, se reflejan la distribución de los servicios públicos en general por todo el municipio

No.	Servicio	Reciben Si	Porcentaje	Promedio días
1	Agua de pozo propio	85	7.88	4.21
2	Agua domiciliar de pozo comunal	334	30.95	5.46
3	Acarrea agua de rio o quebrada	30	2.78	4.1
4	Agua domiciliar por acueducto	700	64.87	6
5	Agua llave pública / fuente	79	7.32	4.7
6	Reservorio de agua lluvia	38	3.52	1.68
7	Inodoro o servicio sanitario	356	32.99	0
8	Letrina de fosa simple	343	31.79	0
9	Letrina de fosa séptica	207	19.18	0
10	Usa letrina	625	57.92	0
11	Recolección de basura	503	46.62	1.16
12	Aseo de calles	285	26.41	2.62
13	Energía eléctrica domiciliar	655	60.7	0
14	Teléfono (HONDUTEL)	27	2.5	0
15	Teléfono (Celular móvil o fijo)	744	68.95	0
16	Alumbrado público	672	62.28	0

17	Mantenimiento de calles	282	26.14	0

Fuente: Elaboración propia con base a encuesta de hogares.

Por su parte, la disposición de excretas en Arenal se realiza en un 83.92% distribuido en un 32.99% por medio de servicios sanitarios, mismos que funcionan en un 19.24% con pozos sépticos domiciliares ya que no ha sido terminado la construcción del alcantarillado sanitario en el casco urbano de Arenal; mientras que un 57.99% de hogares tienen letrinas. Lo anterior indica que aun sumando los hogares que, si tienen acceso a una adecuada disposición de excretas, en Arenal existe aproximadamente un 5% de hogares que hace sus necesidades al aire libre, situación que trae severas consecuencias a la salud de los habitantes, especialmente en los niños menores de 5 años de edad. El municipio cuenta con servicio de recolección de basura y aseo de calle municipal, pero este servicio no se da en todos los barrios y colonias del casco urbano, mucho menos en las comunidades.

Telefonía fija y móvil

En Arenal solo el 5.55% cuentan con teléfono fijo ya que mayormente es la cabecera municipal quien tiene acceso, no obstante, un 76.59% de los hogares si cuentan con telefonía móvil a través de reconocidas compañías telefónicas en el país.

4.4 Vivienda (con los cuadros de la frecuencia simple sustraer la información e insertarla y analizarla en estos cuadros

La tenencia de la vivienda propia total mente pagada es del 85.32% el número de viviendas propias pagando es del 2.32%(en proceso de pago) el número de familias con viviendas alquiladas es del 3.8%, el número de viviendas cedidas o prestadas es del 8.55% la tenencia de viviendas es del 51.42% con dominio pleno, y propias pagando con dominio útil es del **44.77%,** las familias con viviendas propias con dominio de ocupación 1.85%, con dominio de posesión es de 1.96 %, en su mayoría las viviendas están regulares en un 49.26%, un 18.4% en buen estado, un 32.34% totalmente dañadas esto es debido al material de construcción de la vivienda tenemos un 49.54% con material de adobe, un 23.7% con viviendas de bloque, un 0.19% material de ladrillo, un 18.49%con material de bahareque, las construidas con material de bahareque podemos decir que están totalmente dañadas.

Cuadro # 5

4.5Edificaciones, viviendas ocupadas y población

En su mayoría las viviendas del municipio están ocupadas tenemos un total desocupadas.

Comunidad	Viviendas							Población	
	Ocupaitf	%	Des	%	Otras	Total	%	Canto	%
El Retiro	61		4		4	69		335	
Ojo de Agua	17		1		3	21		90	
La Laguna	6		2		1	6		15	
Los Mangos	11		1		1	13		36	
Zapamatepe	61		6		6	73		238	
Santa Cruz	68		22		5			230	
Col. Nuevo Campo Rojo	18		2		0	20			
Teguajal	143		24		9	176		546	
Bajo Teguajal	82		1		2	85		224	
Col. Guadalupe	68		25		4	97		290	
Tierra Blanca	102		3		7	110		304	
Bajo la Jiguas	49		1		0	50		167	
El Cayo	102		0		4	106		272	
Buenos Aires	48		10		1	69		187	
Sendero de luz	40		2		2	44		121	
Calle 8	37		3		3	43		72	
Colonia Vida Mejor	9		0		1			10	
Colonia Ada Cárcamo	42		3		1	45		133	
Col. Javier Montoya	5		2		1	8		13	
Col. Lozano	72		6		2	80		299	
Col. Mejía	34		4		1	39		195	
Col. Mauricio Ocampo	14		5		0	19		26	

Ramón Sandoval	7		1		0	8		35	
El Zarzal	33		5		2	40		131	
El Edén	25		1		1	27		124	
Nuevo Amanecer	31		4		1	37		104	
Regalo de Dios	10		0		0	18		115	
Roberto Martínez Lozano	56		0			49		173	
El Centro	71		13			67		158	
TOTAL	1246		176					4800	

Fuente: Elaboración propia con base a encuesta de hogares

4.6Piezas por viviendas

El 20.35% de viviendas tiene una pieza en sus viviendas; sin embargo, que el 38.1% utilice una sola pieza como dormitorio si lo es, puesto que representa una población de aproximadamente 1,674 habitantes en condiciones de hacinamiento. Y si comparamos a partir de las viviendas con dos piezas utilizadas como dormitorios hacia las que tienen menos, el número de piezas disponibles siempre es menor en comparación a las que están siendo utilizadas; es decir que el 37.83% de viviendas con solo una o dos piezas en el hogar viven en hacinamiento. Al contrario, si comparamos los que tienen más de tres piezas en adelante, el número de piezas que se utilizan como dormitorio es menor. Esto quiere decir que muchas piezas se están utilizando para otros fines por lo que el problema de hacinamiento se va reduciendo o es inexistente

Cuadro # 6

No. Piezas por vivienda	Total
1 una pieza	220
2 dos piezas	216
3 tres piezas	247
4 cuatro piezas	177
5 cinco piezas	120
6 seis piezas	60
Más de 6 piezas	29
Total	1070

4.7 familias por viviendas

Cuadro #7

Como lo muestra el cuadro #7 el número de familias por viviendas es en un 71.27% de una familia por vivienda, sin embargo, existe un 27.89% de hogares donde viven dos o más familias, por lo que el problema de hacinamiento es más evidente en ellas.

Número de familias por vivienda		
No. de familias por vivienda	Total	%
1 Viviendas con una familia	769	71.27
2 Viviendas con dos familias	206	19.09
2 Viviendas con tres familias	53	4.91
4 Viviendas con cuatro y más familias	42	3.89
Total	1070	**100%**

4.8**Tipo de combustible que se utiliza para cocinar**

Cuadro #8

Como lo muestra la siguiente tabla el combustible más utilizado para cocinar es la leña con un 76.55% de prevalencia sobre apenas el 7.14% de los que utilizan electricidad y el 11.86% de las viviendas que hacen uso de gas volátil y un 4.36% que utilizan gas kerosén y un 5.19% de la población utiliza el eco fogón.

Tipo de Combustible	Total	%
Utilizan electricidad	77	7.14
Utilizan gas volátil	128	11.86
Utilizan Kerosén	47	4.36
Utilizan Eco Fogón	56	5.19
Utilizan leña	826	76.55
Total	1134	

Fuente: Elaboración propia con base a encuesta de hogares

Esta situación en el municipio responde a la que presenta la mayor parte del territorio

nacional, siendo uno de sus principales efectos la tala desmedida de los recursos forestales y la alta incidencia de IRA´s en la población.

Cuadro # 9

4.9 Distribución de viviendas por el número de baños con que cuentan

El 46.34% no cuenta con baño en sus hogares, un 46.71% y solo un 6.12% de la población cuentan con 2 baños lo que significa que en un gran porcentaje la población no cuenta con este servicio.

No. de baños por vivienda	Total	%
0 Viviendas sin baños	500	46.34
1 Viviendas con un baño	504	46.71
2 Viviendas con dos baños	66	6.12
3 Viviendas con tres baños	7	0.65
4 Viviendas con cuatro y más baños	2	0.19
Total	1079	100%

Según la línea base en el municipio de Arenal hay 2,010 habitantes en edad escolar (4 a 23 años de

5. Educación

Cuadro # 10

5.1 Distribución de niñ@s y jóvenes en edad escolar según el grado que actualmente estudian o han cursado (de 4 a 23 años)

Fuente: Elaboración propia con base a encuesta de hogares

Grado Académico	# Personas en edad escolar		# personas que actualmente estudian a estudiaron		Estudia Ahora	
	Cant	%	Cant.	%	Si	No
Niños en preescolar	113	50.45	113	53.55	88	25
Niñas en preescolar	111	49.55	98	46.45	71	27
Total	224		211		159	52
Niños en primer grado	64	52.89	58	48.33	51	7
Niñas en primer grado	57	47.11	62	51.67	54	8
Total	121		120		105	15
Niños en segundo grado	50	50	71	53.79	61	10
Niñas en segundo grado	50	50	61	46.21	52	9
Total	100		132		113	19
Niños en tercer grado	50	50.51	79	53.74	61	18
Niñas en tercer grado	49	49.49	68	46.26	58	10

Total	99		147		119	28
Niños en cuarto grado	49	47.57	79	57.25	56	23
Niñas en cuarto grado	54	52.43	59	42.75	48	11
Total	103		138		104	34
Niños en quinto grado	63	59.43	72	52.94	52	20
Niñas en quinto grado	43	40.57	64	47.06	46	18
Total	106		136		98	38
Niños en sexto grado	39	49.37	186	48.19	60	126
Niñas en sexto grado	40	50.63	200	51.81	66	134
Total	79		386		126	260
Niños en plan básico	122	46.74	203	47.88	115	88
Niñas en plan básico	139	53.26	221	52.12	144	77
Total	261		424		259	165
Niños en diversificado	162	51.43	148	52.67	68	80
Niñas en diversificado	153	48.57	133	47.33	68	65
Total	315		281		136	145
Varones en Universidad	310	51.16	13	33.33	9	4
Hembras en Universidad	296	48.84	26	66.67	68	65
Total	606		39		30	9
Total niños -Jóvenes	1022		1022		621	401
Total niñas - Hembras	992		992		628	364
Total	2014		2014		1249	765

edad), de los cuales solamente 1,246 están estudiando; es decir que a pesar que el 76.3% de la población en edad escolar si está estudiando, 764 personas que representan el 23.7% restante no lo hacen actualmente.

Cuadro # 11

5.2 Niños y Jóvenes en edad escolar vs los que actualmente estudian (de 4 a 23 años)

En términos generalas la tabla anterior muestra que de acuerdo a la línea base, en Arenal la cobertura educativa es del 65%. Por otro lado un dato sumamente relevante es que la cantidad de personas en edad de estudiar a nivel universitario (rango de 19 a 23 años) que están estudiando, representa apenas el 2.63% de la población total de ese rango y lo que es aún más crítico, apenas el 2.41% de la población que actualmente estudia. Y analizando los bajos porcentajes de los que actualmente estudian y cobertura en los rangos que corresponden de nivel educativo básico en adelante en relación a los que se encuentran en edad de estudiar, se refleja sin duda que el nivel educativo de la fuerza laboral emergente es bajo; limitando así mejores oportunidades de empleo e ingreso salarial. Así como la pronta demanda de empleo, que actualmente a nivel nacional supera la oferta laboral.

Edad por Grado Académico	Grado Académico	Años de estudio
5 a 6 años de edad	Preescolar	2
7 años de edad	Primer Grado	3
8 años de edad	Segundo Grado	4
9 años de edad	Tercer Grado	5
10 años de edad	Cuarto Grado	6
11 años de edad	Quinto Grado	7
12 años de edad	Sexto Grado	8
13 años de edad	Séptimo Grado (Plan Básico)	9
14 años de edad	Octavo Grado (Plan Básico)	10
15 años de edad	Noveno Grado (Plan Básico)	11
16 a 18 años de edad	Diversificado	13 o 14
19 a 23 años de edad	Universidad	19 o 20

Cuadro # 12

5.3 Población sabe leer y escribir por rango de edades

Rangos de Edades	Personas por rango		Saben leer y escribir	%	No saben leer y escribir	
	Total	%			Total	%
De 13 a 15 años	261	7.58	256	7.66	5	5.00
De 16 a 18 años	315	9.15	313	9.36	2	2.00
De 19 a 23 años	606	17.60	593	17.73	13	13.00
De 24 a 30 años	505	14.66	489	14.62	16	16.00
De 31 a 40 años	554	16.09	540	16.15	14	14.00
De 41 a 50 años	442	12.83	434	12.98	8	8.00
De 51 a 64 años	433	12.57	419	12.53	14	14.00
De 65 años y mas	328	9.52	300	8.97	28	28.00
Total	3444		3344		100	

Fuente: Elaboración propia con base a encuesta de hogares**.**

Cuadro # 13

5.4 Acceso a la educación primaria y secundaria por género

Según la línea base en el municipio de Arenal hay 2,010 habitantes en edad escolar (4 a 23 años de edad), de los cuales el 50.74son hombres y 49.26% mujeres. A continuación, la **detalla** la cantidad

de hombres y mujeres que están en edad de estudiar y los que se encuentran estudiando; en este sentido cabe mencionar que la población masculina es predominante, en cuanto a los que están en edad de estudiar, pero no es el caso de los que se encuentran estudiando. En el primero tiene la ventaja de un 1.48% sobre los hombres.

Cuadro #14

Género	En edad de estudiar (de 5 a 23 años)	Estudian o han estudiado	%	Están estudiando	%
Varones	1022	1022	50.74	621	49.72
Mujeres	992	992	49.26	628	50.28
Total	2014	2014		1249	

Con estas estadísticas si bien la diferencia entre niños y niñas que estudian es leve, queda en evidencia que no hay igualdad entre los sexos en cuanto al acceso a la educación. A su vez, también se detectan deficiencias en el acceso a educación para los niños, a raíz que la relación entre los que estudian y los que no, es directamente proporcional. Analizando este tema por nivel educativo, se observa en la **Tabla** que los niños tienen más acceso a la educación en general, pero específicamente es mayor en los dos primeros niveles educativos con una diferencia de 6%. No obstante, los niños tienen mayor acceso a los dos últimos niveles, diversificado y superior, con una diferencia de 6% en diversificado y 16% a nivel superior.

Cuadro #15

Rango de edades de niños en edad escolar	(A) Niños (as) en edad escolar	(B) Niños (as) que actualmente estudian	% cobertura Actual (B/A)
De 5 a 6 años	224	206	91.96
De 7 a 12 años	608	573	94.24
De 13 a 15 años	261	198	75.86
De 16 a 18 años	315	160	50.79
De 19 a 23 años	606	112	18.48
Total	2014	1249	62.02

5.7 Economía

Producción

La economía en el municipio de Arenal se destaca por la agricultura de granos básicos maíz y frijoles que se cosechan en su mayoría en las comunidades de la parte alta. Existen pequeños productores que producen en mediana escala verduras, frutas y legumbres. A pesar que Arenal no es propicio para la alimentación de los animales, por ser una zona seca tropical, también hay productores que cuentan con algún porcentaje de ganadería quienes producen leche en grandes cantidades la cual es exportada por la procesadora LEYDE El 11.15% de hogares en Arenal afirma producir alimentos en la familia, de los que un 17.69% suficientes para el autoconsumo. Así también un 30.83% que representa alrededor de 37 hogares que producen alimentos, afirman producir de tal forma que tienen excedentes para la venta.

Acceso a la tierra

El 12.73. de los hogares encuestados afirmó que trabajan la tierra por cuenta propia, de estos el 88.84% del trabajo es realizado por hombres y un 11.16% por mujeres. De acuerdo a la línea base, en el 83% de hogares la tierra solo se trabaja por una a dos personas. En cuanto al tipo de tenencia de la tierra**.** Presenta que el 85.69% corresponde a personas que carecen de tierra, seguidos de un 8.09% correspondiente a tierras propias totalmente pagadas; un 4.09% cuentan con tierra prestada, 0.65% de la tierra es alquilada y en litigio; con un mínimo de 0.37 % de hogares con tierras propias, pero en proceso de pago. Y del 8.09% de hogares con tenencia propia totalmente pagada, el 39.08% cuento con dominio útil, 60.92% es dominio pleno es decir que más de la mitad de la población no cuenta con escritura sobre sus tierras.

5.7 Fuerza de Trabajo:

Fuerza Laboral

La Población en Edad de Trabajar (PET) consideradas todas aquellas personas mayores a 10años, asciende a 3,726 personas de las que el 50.86% son mujeres y el 49.14% son hombres. A continuación la Tabla presenta la fuerza de trabajo femenina y masculina según rango de edad, y claramente aparece el rango de 19 a 23 años como el rango con mayor fuerza de trabajo actual significando un 16.32% del total.

Cuadro#16

Rango de Edades	**Fuerza de trabajo total**		**Mujeres**		**Hombres**	
	Total	%	**Total**	**%**	**Total**	**%**
De 7 a 12 años	286	7.68	136	7.18	150	8.19
De 13 a 15años	261	7	138	7.28	123	6.72
De 16 a 18 años	315	8.45	153	8.07	162	8.85
De 19 a 23 años	608	16.32	298	15.73	310	16.93
De 24 a 30 años	503	13.5	237	12.51	266	14.53
De 31 a 40 años	554	14.87	301	15.88	253	13.82
De 41 a 50 años	440	11.81	226	11.93	214	11.69
De 51 a 64 años	432	11.59	235	12.4	197	10.76
De 65 años y mas	327	8.78	171	9.02	156	8.52
total	3726		1895		1831	

La **Tabla** también permite ver que la fuerza de trabajo emergente que comprende el rango entre los 13 a los 18 años de edad, representa el 15.45% del total de la fuerza de trabajo en el municipio de Arenal. En esta fuerza emergente el 49.14% son hombres y el 50.86% mujeres.

Respecto a la Población Económicamente Activa (PEA) está compuesta por 1,860 personas, que representa al 49.81% de la PET, donde el 61.99% de la PEA se encuentra ocupada y el 38.01% está desocupado. Mientras que la Población Económicamente Inactiva (PEI) conformada por 1,874 por amas de casa u oficios domésticos, estudiantes, jubilados, discapacitados, rentistas y pensionados que representan un 50.19% de la PET tal como lo muestra la **Gráfica** .

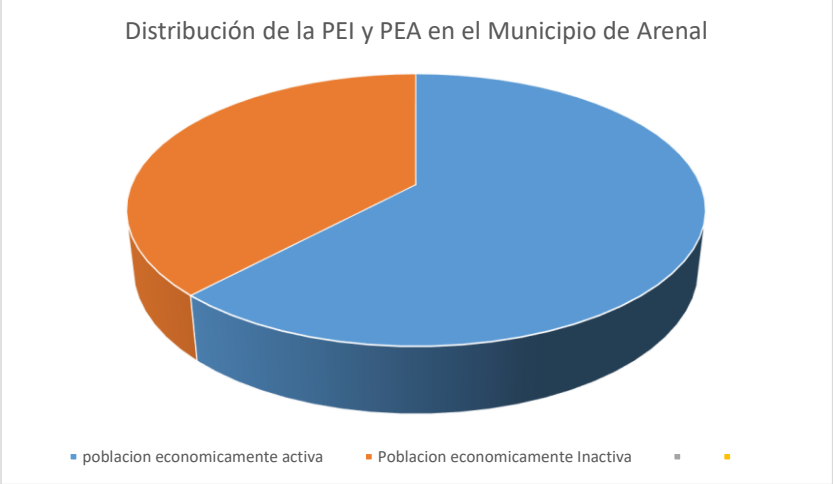

Fuente: Elaboración propia/Proyecto

A continuación, la**.** Presenta la PEA ocupada y desocupada, que ha sido clasificada de acuerdo al tipo de profesión que tienen. En ella se observa que la mayor parte de la PEA se concentra en un 30.88% en obreros y jornaleros, de los que el 16.23% están ocupados y un 14.65% desocupados. Seguido de un 22.56% de la PEA que son profesionales, técnicos y afines y el 31.77% oficios domésticos.

Cuadro #17

Ocupación (PET)	Cantidad		Trabajan PEA		PEI	
	Total	%	Si (ocupada)	No (desocupad a)	#	%
0. No trabaja / No definido	297	7.95	38	259	0	0.00
1. Profesionales universitarios	49	1.31	39	10	0	0.00
2. Profesionales secundaria / Técnico	63	1.69	35	28	0	0.00
3. Obreros	825	22.08	580	245	0	0.00
4. Agricultores y Ganaderos	96	2.57	78	18	0	0.00
6. Jornaleros	32	0.86	26	6	0	0.00
7. Empresarios - Comerciantes - Vendedores	21	0.56	17	4	0	0.00
8. Oficios domésticos	1187	31.77	5	0	1182	63.07
9. Estudiantes	710	19.00	0	18	692	36.93
10. Discapacitados - Jubilados - Pensionados - Rentistas	11	0.29	4	7	0	0.00
TOTAL	3734		1153	707	1874	

Es interesante que la tabla muestre que hay mayor porcentaje de obreros y jornaleros, seguido de profesionales, técnicos y afines, agricultores y ganaderos. Y también tienen un número considerable de personas.

Entre las profesiones y/o ocupaciones más comunes en el municipio tenemos: Maestros de primaria, perito mercantil, Bachilleres en computación, Bachilleres en Ciencias y Letras, Técnicos Agrónomos, Técnicos, Enfermeras, Doctores, Electricistas, Ebanistas, Mecánicos entre otros.

Ingresos

De acuerdo a la línea base, el 26.32% de los hogares tienen ingresos menores de L. 1,000 lempiras mensuales, cabe mencionar que la mayoría de la población trabaja como jornalero y su salario no asciende a más de los L.1,000 mensuales. El 20.67% de hogares cuenta con ingresos entre 2,000 a 4,000; aproximadamente un 20.95% con ingresos entre 4,000 a 8,000; un 12.08% de hogares con ingresos menores a 1,000 a 2,000; aproximadamente 7.51% de a 8,000 hasta 12,000 el 8.62% de 12,000 a 20,000 el 7.14% de 20,000 a 30,000 el 2.13% de 30,000 a 50,000 el 0.74% Por último los rangos mayores a 50,000 lempiras representados por un 0.46% de la población, es decir no más de 7 hogares de los 1,079 encuestados en el municipio.

Cuadro # 18

Hogares con ingresos mensuales según rangos

Fuente: Elaboración propia con base a encuesta de hogares

Rangos de ingresos	Hogares	
	Total	%
1. Ingresos menores a < 1000	284	26.32
2. Ingresos entre Lps. 1001 a 2000	138	12.79
3. Ingresos entre Lps. 2001 - 4000	223	20.67
4. Ingresos entre Lps. 4001 - 8000	226	20.95
5. Ingresos entre Lps. 8001 - 12000	93	8.62
6. Ingresos entre Lps. 12001 - 20000	77	7.14
7. Ingresos entre Lps. 20001 - 30000	23	2.13
8. Ingresos entre Lps. 30001 - 50000	8	0.74
9. Ingresos arriba de Lps. 50001 - y mas	2	0.19
	5	0.46
Total	1079	

Cuadro #19

Ingresos Diarios de los hogares en Arenal

Hogares		Ingreso promedio diario per cápita por hogar (US$)
Total	**%**	
181	16.77 %	- $1
0	0	$1 y $2
893	82.76%	+$2

La tabla anterior nos refleja, que el 16.77% de los hogares viven con un promedio de ingresos menor a un $1

Al consultar a la población sobre cuántos tiempos de comida los ingresos les ajustaban, se encuentra que el 45.69% de los hogares afirman que los ingresos ajustan para 3 tiempos de comida, mientras que el 25.3% y 29.01% de hogares ajustan para 2 y 1 tiempo de comida respectivamente. Lo anterior indica que aproximadamente el 54.31% de la población tienen ingresos insuficientes, que definitivamente la seguridad alimentaria en estos 586 hogares debe formar parte de las prioridades del municipio.

Participación

La municipalidad de Arenal ha creado varias estrategias o mecanismo de Participación Ciudadana en los diferentes procesos a realizar en nuestro Municipio, en los que se trata de involucrar a la sociedad civil, pero la participación no es muy numerosa ya que solo un 16% de la población total de Arenal participa. Y como lo muestra la Gráfica del total de personas que participan en organizaciones, el 57.20% son mujeres y un 42.80 % son hombres.

La participación en dichas organizaciones, de acuerdo al número de hombres y mujeres que se han involucrado en ellas por hogar, se distribuye de la siguiente forma en la siguiente tabla Número de hombres y mujeres.

Cuadro #20

Número viviendas con Hombres y Mujeres participando	**Total**	**%**
# de viviendas donde participa solo un hombre	116	88.83%
# de viviendas donde participan dos y más hombres	3	11.17%
TOTAL DE HOMBRES PARTICIPANDO	**116**	**42.80%**
# de viviendas donde participa solo una mujer	126	62.34%
# de viviendas donde participan dos mujeres	26	18.18%
# de viviendas donde participan tres mujeres y más	3	19.48%
TOTAL DE MUJERES PARTICIPANDO	**155**	**57.20%**
TOTAL	**271**	**100%**

CONCLUSIONES

- Es preciso mencionar que los recursos económicos, técnicos, humanos y logísticos son limitados, por ende, iniciar el proceso de levantamiento de línea base en el municipio fue un reto muy grande para el gobierno local
- La intervención oportuna de la secretaria de Gobernabilidad Local, permitieron el seguimiento del proceso y el avance hasta el momento en las primeras cuatro etapas: Diseño y organización, Promoción e Inducción, Levantamiento y Digitalización.
- Es importante mencionar que un poco menos de la mitad de la población de Arenal los ingresos solo les ajusta para alimentarse, uno o dos tiempos diarios, esto se debe a que la mayor parte de la población solo trabajan los hombres, y su trabajo es como obreros o jornaleros y el salario devengado es muy bajo.
- A nivel educativo los jóvenes que menos están asistiendo a la educación son los de secundaria y universitarios, esto en gran medida se debe a que los padres no cuentan con los recursos necesarios y algunos jóvenes tienen que trabajar, y en el caso de las mujeres las dejan haciendo los oficios domésticos. La mayoría de las viviendas en el municipio de Arenal no están en muy buenas condiciones, y un poco más de la mitad de las viviendas solo cuenta con una o dos piezas como dormitorio, servicio de agua por acueducto y energía eléctrica, y mitad de la población cuenta con letrinas.

BIBLIOGRAFIA

1. levantamiento de línea base (indicadores socioeconómicos)
2. información brindada por líderes comunitarias.

Anexo #1

Instituciones/Programas/Proyectos	Comunidades															
	Arenal	Teguajal	Bajo Teguajal	El Cayo	Alto Cayo	T Blanca	Bajo la Jiguas	Col Guadalu	Santa Cruz	Zapamate pe	El Retiro	Ojo de Agua	Los Mangos	Nuevo Campo Rojo	Total
Municipalidad de Arenal	1	1	1	1	1	1	1	1	1	1	1	1	1	1	**14**
Policia Nacional	1	0	0	0	0	0	0	0	0	0	0	0	0	0	**1**
Biblioteca Municipal	1	0	0	0	0	0	0	0	0	0	0	0	0	0	**1**
Registro Nacional de las personas	1	0	0	0	0	0	0	0	0	0	0	0	0	0	**1**
HONDUTEL	1	0	0	0	0	0	0	0	0	0	0	0	0	0	**1**
Registro Nacional de las personas	1	0	0	0	0	0	0	0	0	0	0	0	0	0	**1**
Centros de salud	1	1	0	0	0	0	0	0	0	0	1	0	0	0	**3**
CREA	1	0	0	0	0	0	0	0	0	0	0	0	0	0	**1**
COOPACYL	1	0	0	0	0	0	0	0	0	0	0	0	0	0	**1**

Instituciones Públicas y Privadas presentes en Arenal por Comunidad

ANEXO 2

Presencia de Organizaciones de la Sociedad Civil en Arenal

Tipología de Organizaciones	Comunidades														
	Arenal	**Teguajal**	**B Teguajal**	**El Cayo**	**Alto Cayo**	**T Blanca**	**Bajo la Jigua**	**Col Guadalupe**	**Santa Cruz**	**Zapamatepe**	**El Retiro**	**Ojo de Agua**	**Los Mangos**	**Nuevo Campo**	**Total X Comunidad**
Patronatos	9	2	1	1	1	1	1	1	1	1	1	1	1	1	**23**
Sociedad Padre de Familia	4	2	1	2	0	1	0	1	2	2	2	1	1	0	**18**
Juntas de Agua	1	1	0	1	1	1	0	1	1	1	0	0	1	0	**9**
Iglesias	7	3	0	1	1	3	0	2	2	2	1	2	0	0	**24**
CODEM	1	0	0	0	0	0	0	0	0	0	0	0	0	0	**1**
CODEL	0	1	0	1	0	0	0	0	0	0	1	1	0	0	**4**
Sindicato	0	1	0	0	0	0	0	0	0	0	0	0	0	0	**1**
CREL	1	0	0	0	0	0	0	0	0	0	0	0	0	0	**1**
Grupo Consultivo	1	0	0	0	0	0	0	0	0	0	0	0	0	0	**1**
Comite de Salud	1	1	0	0	0	0	0	0	0	0	0	0	0	0	**2**
Mesa Intersectorial	1	0	0	0	0	0	0	0	0	0	0	0	0	0	**1**

Anexo #3

Comunidades, distancia a la cabecera, tipo de acceso y su estado

#	Nombre de la Comunidad	Distancia en KM a la Cabecera	Tipo de Vías de Acceso Terrestre	Estado Actual de la Vía de Acceso
1	Arenal	Cabecera municipal	Primaria	Buena
2	Teguajal	11	Secundaria	Buena
3	Bajo Teguajal	8	Secundaria	Buena
4	El Cayo	13	Secundaria	Buena
5	Alto Cayo	13	Secundaria	Buena
6	Tierra Blanca	10	Secundaria	Buena
7	Bajo La Jigua	8	Secundaria	Regular
8	Col Guadalupe	8	Secundaria	Buena
9	Santa Cruz	6	Secundaria	Buena
10	Zapamatepe	14	Secundaria	Buena
11	El Retiro	10	Sec./penetración	Buena
12	Ojo de Agua	10	Sec./penetración	Mala
13	Los Mangos	14	Secundaria	Regular
14	Nuevo Campo Rojo	8	Secundaria	Buena

Anexo #4

Infraestructura Básica Social Existente en Arenal por Comunidad

Sector Social y tipo de Infraestructura			Comunidades													
	Arenal	Tegualjal	Bajo	El Cayo	Alto Cayo	T Blanca	Bajo la Jigua	Col. Guadalupe	Santa Cruz	Zapamatepe	El Retiro	Ojo de Agua	Los Mangos	Nuevo Campo Rojo	Infraestructura
1. Vial															
KM de Carretera Primaria	8	0	0	0	0	0	0	0	0	0	0	0	0	0	**8**
KM de Carretera Secundaria	8	18		17	17	14	8	12	8	16	11	14	16	9	**168**
KM de Caminos de Penetración	0	0		0	0	0	0	0	0	0	1	2	0	0	**3**
2. Salud															
CESAR	0	1	0	0	0	0	0	0	0	0	0	0	0	0	**1**
CESAMO	1	0	0	0	0	0	0	0	0	0	0	0	0	0	**1**
Hospital	0	0	0	0	0	0	0	0	0	0	0	0	0	0	**0**
Clínica Materno Infantil	0	0	0	0	0	0	0	0	0	0	0	0	0	0	**0**
Hogar Materno	0	0	0	0	0	0	0	0	0	0	0	0	0	0	**0**
3. Social															
Hogar Ancianos	0	0	0	0	0	0	0	0	0	0	0	0	0	0	**0**
Hogar Niños	0	0	0	0	0	0	0	0	0	0	0	0	0	0	**0**
Centro Comunales	1	1	0	1	0	1	0	0	1	0	0	1	0	0	**6**
Iglesias	7	3	0	1	1	3	1	2	2	2	1	2	0	0	**25**
Parques	2	2	0	0	0	0	0	0	1	0	0	0	0	0	**5**
Canchas Deportivas	3	2	0	1	1	1	1	1	1	1	1	1	1	1	**16**
Centro Social Comunitario	1	1	0	1	0	1	0	0	1	0	0	1	0	0	**6**
4. Educación															
CEPENF	1	0	0	0	0	0	0	0	0	1	2	0	0	0	**4**
Kínder	1	1	1	1	0	0	0	1	1	1	1	1	1	0	**9**
Escuelas Primarias	1	1	0	1	0	1	0	0	1	1	1	1	1	0	**9**
Centros Básicos	0	1	0	0	0	0	0	0	0	0	0	0	0	0	**1**
Colegios de Secundaria	1	0	0	0	0	0	0	0	0	0	0	0	0	0	**1**
Centros de Educación Superior	0	0	0	0	0	0	0	0	0	0	0	0	0	0	**0**
Centros Formación Artesanal	0	0	0	0	0	0	0	0	0	0	0	0	0	0	**0**
Centros Formación Profesional	0	0	0	0	0	0	0	0	0	0	0	0	0	0	**0**
5. Productiva															
Sistemas de Riegos	0	0	0	1	0	0	0	0	0	0	0	0	0	0	**1**

Anexo #5

Principales Rubros Productivos en Arenal, por comunidad

Rubros y Rendimiento Promedio	Comunidades													Promedio/ comunidad	Observaciones
	Arenal	Teguajal	El Cayo	Alto Cayo	T Blanca	Bajo la Jigua	Col Guadalupe	Santa Cruz	Zapamatepe	El Retiro	Ojo de Agua	Los Mangos	Nuevo Campo Rojo		
1. Maíz														10qq/mz - 20 qq/mz	En primavera y en postrera
Rendimiento	1	1	1	1	1	1	1	1	1	1	1	1	1		
2. Frijol														5qq/mz - 10 qq/mz	En primavera y en postrera
Rendimiento	1	1	1	1	1	1	1	1	1	1	1	1	1		
3. Plátano															13 mz de plátano
Rendimiento	0	0	0	0	1	0	0	0	0	0	0	0	0		
3. Banano															281 mz de banano de la Standard

Datos Generales sobre Población	Viviendas Encuestadas	1076	
	Población Total	4791	
	Población Masculina	2377	49.61
	Población Femenina	2414	50.39
	Promedio de personas por vivienda		4.45
	Menores de 1 año	40	0.83
	De 1 a 4 años	484	10.1
	De 5 a 6 años	224	4.68
	De 7 a 12 años	606	12.65
	De 13 a 15 años	261	5.45
	De 16 a 18 años	314	6.55
	De 19 a 23 años	606	12.65
	De 24 a 30 años	505	10.54
	De 31 a 40 años	553	11.54
	De 41 a 50 años	441	9.2
	De 51 a 64 años	431	9
	De 65 años y mas	326	6.8
Fuerza de Trabajo	Población de edad de trabajar(PET)	3725	
	Población económicamente activa(PEA)	1855	49.8
	Población económicamente activa(PEA) ocupada	1150	61.99
	Población económicamente activa(PEA) desocupada	705	38.01
	Tasa de empleo		
	Población económicamente inactiva(PEI)	1870	50.2
	Población en que su ocupación es como empleado	710	93.05
	Población en que su ocupación es como empleado sector comercial	13	1.83
	Población en que su ocupación es como empleado sector industrial	9	1.27
	Población en que su ocupación es como empleado sector servicio	688	96.9
	Población en que su ocupación es trabaja por cuenta propia	53	6.95
	Población en que su ocupación es que trabaja sector primario	38	71.7
	Población en que su ocupación es que trabaja sector secundario	6	11.32
	Población en que su ocupación es que trabaja sector terciario	9	16.98
	# de empleos generados en cualquier sector productivo	77	2.07
	# Promedio de hogares con ingreso diario per capita menor de un $1	180	16.73
	# Promedio de hogares con ingreso diario per capita entre $1 y $2	0	0
	# Promedio de hogares con ingreso diario per capita mayor que $2	891	82.81
	# de hogares que su ingreso les ajusta para alimentarse los 3 tiempos	491	45.63
	# de hogares que su ingreso les ajusta para alimentarse los 2 tiempos	273	25.37
	# de hogares que su ingreso les ajusta para alimentarse 1 tiempo	312	29
Ingresos por remesas	# de hogares que reciben remesas	89	8.27
	# de hogares que reciben remesas menos de Lps. 1000	20	22.47
	# de hogares que reciben remesas entre Lps. 1001 y 2000	36	40.45
	# de hogares que reciben remesas de Lps. 2001 en adelante	30	33.71
Ingresos Mensuales Familiares	# de hogares que reciben ingresos menores Lps. 1000	283	26.3
	# de hogares que reciben ingresos entre Lps. 1001 y 2000	138	12.83
	# de hogares que reciben ingresos entre Lps. 2001 y 4000	222	20.63
	# de hogares que reciben ingresos entre Lps. 4001 y 8000	226	21
	# de hogares que reciben ingresos entre Lps. 8001 y 12000	93	8.64
	# de hogares que reciben ingresos entre Lps. 12001 y 20000	77	7.16
	# de hogares que reciben ingresos entre Lps. 20001 y 30000	22	2.04
	# de hogares que reciben ingresos entre Lps. 30001 y 50000	8	0.74
	# de hogares que reciben ingresos mayores que Lps. 50000	2	0.19
Eduación			
Datos sobre población estudiantil	# de niños(a) en edad de estudiar	2011	41.97
	# de niños(a) en edad de estudiar que actualmente estudian	1247	62.01
	# de niños(a) en edad de estudiar que actualmente no estudian	764	37.99
	# de niños en edad de estudiar	1021	50.77
	# de niñas en edad de estudiar	990	49.23
	# de niños que estudian sin edad de estudiar	196	4.09
	# de niñas que estudian sin edad de estudiar	192	4.01

Tematícas	Indicadores de Línea Base	Cantidad	Porcentaje
	# de niños(a) que estudian sin edad de estudiar	388	8.1
	# de niños(a) en edad pre-escolar	211	10.49
	# de niños(a) en edad pre-escolar que estudian	159	75.36
	# de niños(a) en edad primaria	1057	52.56
	# de niños(a) en edad primaria que estudian	663	62.72
	# de niños(a) en edad de plan básico	424	21.08
	# de niños(a) en edad de plan básico que estudian	259	61.08
Estudios diversificados	# de niños(a) en edad de diversificado	280	13.92
	# de niños(a) en edad de diversificado que estudian	136	48.57
Estudios universitarios	# de jovenes en edad de estudiar en universidad	39	1.94
	# de jovenes en edad de estudiar en universidad que estudian	30	76.92
Escolaridad promedio(PN)	Tasa de escolaridad promedio**(investigar en centro educativo)**		
	Población fuerza de trabajo emergente	575	15.44
	Población fuerza de trabajo emergente que estudia en secundaria	287	7.7
Género			
	# de niños(a) que estudian en preescolar	159	12.75
	# de niños que estudian en preescolar	88	55.35
	# de niñas que estudian en preescolar	71	44.65
	# de niños(a) que estudian en primaria	663	53.17
	# de niños que estudian en primaria	341	51.43
	# de niñas que estudian en primaria	322	48.57
	# de niños(a) que estudian en secundaria (plan básico)	259	20.77
	# de niños que estudian en secundaria (plan básico)	115	44.4
	# de niñas que estudian en secundaria (plan básico)	144	55.6
	# de niños(a) que estudian en diversificado	136	10.91
	# de niños que estudian en diversificado	68	50
	# de niñas que estudian en diversificado	68	50
	# de jóvenes que estudian en universidad	30	2.41
	# de hombres que estudian universidad	9	30
	# de mujeres que estudian universidad	21	70
Fuerza de trabajo	# de hombres en edad de trabajar	1832	49.18
	# de mujeres en edad de trabajar	1895	50.87
	# de hombres que trabajan remuneradamente (ocupación)	964	25.88
	# de mujeres que trabajan remuneradamente (ocupación)	267	7.17
	# de hombres fuerza de trabajo emergente que estudian secundaria	127	3.41
	# de mujeres fuerza de trabajo emergente que estudian secundaria	160	4.3
Jejes(a) de hogar	# Madres solteras	341	14.13
	# Padres solteros	112	4.71
	Tasa de embarazos en adolescentes(PN) (13 a 21 años)**(Investigar en centro de salud)**		
Salud			
	# de niños menos de 5 años	645	13.46
	# de niños muertos menos de 5 años en el año anterior	1	0.16
	# muertes infantiles por 1000 niños nacidos vivos		
	# de partos atendidos durante el año anterior	8	
	Total de niños(a) nacidos en el año anterior	8	
	# de partos atendidos en centro de salud	0	0
	# de partos atendidos en materno infantil	0	0
	# de partos atendidos en hospital	6	75
	# de partos atendidos en clínica privada	0	0
	# de partos atendidos en otros centros de salud	0	0
Objetivo No.3	# de madres murieron antes del parto año anterior	6	85.71
	# de madres murieron durante del parto año anterior	1	14.29
	# de madres murieron post parto año anterior	0	0

	Tasa de mortalidad materna por cada 1000 partos		875
	# de personas que se enfermaron de Infecciones respiratorias agudas	243	19.18
	# de personas que se enfermaron de Dengue Clásico	115	9.08
	# de personas que se enfermaron de Paludismo	6	0.47
	# de personas que se enfermaron de Dengue hemorrágico	7	0.55
	# de personas que se enfermaron de Chagas	3	0.24
Tematícas	**Indicadores de Línea Base**	**Cantidad**	**Porcentaje**
	# de personas que se enfermaron de ZIKA	18	1.42
	# de personas que se enfermaron de Chicunguya	137	10.81
	# de personas que se enfermaron de Hipertension Arterial	209	16.50
	# de personas que se enfermaron de Diábetes	86	6.79
	# de personas que se enfermaron de Asma bronquial	123	9.71
	# de personas que se enfermaron de Epilepsia	13	1.03
	# de personas que se enfermaron de Neumonia	24	1.89
	# de personas que se enfermaron de Consumo de alcohol	41	3.24
	# de personas que se enfermaron de Consumo de drogas	6	0.47
	# de personas que se enfermaron de Tuberculosis	0	0.00
	# de personas que se enfermaron de Cáncer	7	0.55
	# de personas que se enfermaron de Diarreas	75	5.92
	# de personas que se enfermaron de la piel	73	5.76
	# de personas que se enfermaron de Discapacidad	77	6.08
Servicios públicos			
	# de viviendas con servicio de Agua de pozo propio	85	7.90
	# de viviendas con servicio de Agua domiciliar de pozo comunal	334	31.04
	# de viviendas con servicio de Acarrea agua de rio o quebrada	30	2.79
	# de viviendas con servicio de Agua domiciliar por acueducto	697	64.78
	# de viviendas con servicio de Agua llave pública / fuente	79	7.34
	# de viviendas con servicio de Reservorio de agua lluvia	38	3.53
	# de viviendas con servicio de Inodoro o servicio sanitario	353	32.81
	# de viviendas con servicio de Letrina de fosa simple	343	31.88
	# de viviendas con servicio de Letrina de fosa séptica	206	19.14
	# de viviendas con servicio de Usa letrina	624	57.99
	# de viviendas con servicio de Recolección de basura	502	46.65
	# de viviendas con servicio de Aseo de calles	284	26.39
	# de viviendas con servicio de Energía eléctrica domiciliar	652	60.59
	# de viviendas con servicio de Teléfono (HONDUTEL)	27	2.51
	# de viviendas con servicio de Teléfono (Celular móvil o fijo)	742	68.96
	# de viviendas con servicio de Alumbrado público	669	62.17
	# de viviendas con servicio de Mantenimiento de calles	281	26.12
Vivienda			
	# total de viviendas y edificaciones	1076	
	# de edificaciones públicas y privadas		
	# de viviendas		
	# de viviendas desocupadas		
	# de viviendas ocupadas		
Material de construcción	# de viviendas construidas de adobe	535	49.72
	# de viviendas construidas de bloque	253	23.51
	# de viviendas construidas de ladrillo	2	0.19
	# de viviendas construidas de bahareque	199	18.49
	# de viviendas construidas de madera	84	7.81
	# de viviendas construidas de desperdicios	3	0.28
	# de viviendas construidas de yugua	0	0
Tenencia de la vivienda	# de familias con vivienda propia totalmente pagada	917	85.22
	# de familias con vivienda propia pagando	25	2.32
	# de familias alquilando vivienda	41	3.81

	# de familias con vivienda cedida o prestada	93	8.64
	# de familias con vivienda propia pagada y dominio pleno	471	51.36
	# de familias con vivienda propia pagada y dominio útil	411	44.82
	# de familias con vivienda propia pagada y dominio ocupación	17	1.85
	# de familias con vivienda propia pagada y dominio posesión	18	1.96
Problemas principales de las viviendas	# de viviendas que no tienen repello	676	62.83
	# de viviendas que no tienen repello externo	34	5.03
	# de viviendas que no tienen repello interno	60	8.88
	# de viviendas sin repello ambos	581	85.95
	# de viviendas con piso de tierra	314	29.18
	# de viviendas sin cielo falso	543	50.46
Tematícas	**Indicadores de Línea Base**	**Cantidad**	**Porcentaje**
	# de viviendas con techo en mal estado	456	42.38
	# de viviendas problemas estructurales	425	39.5
	# de viviendas sin problemas	103	9.57
Condiciones de la vivienda	# de viviendas en buenas condiciones	196	18.22
	# de viviendas en regulares condiciones	532	49.44
	# de viviendas en malas condiciones	348	32.34
Consumo energético para cocinar	# de viviendas que utilizan electricidad para cocinar	77	7.16
	# de viviendas que utilizan el gas volátil para cocinar	128	11.9
	# de viviendas que utilizan kerosén para cocinar	47	4.37
	# de viviendas que utilizan kerosén eco fogón	56	5.2
	# de viviendas que utilizan leña para cocinar	823	76.49
Espacios de la vivienda	# de viviendas con sin piezas	10	0.93
	# de viviendas con una sola pieza	220	20.45
	# de viviendas con dos piezas	215	19.98
	# de viviendas con tres o más piezas	631	58.64
Viviendas con baños	# de viviendas sin baño	500	46.47
	# de viviendas con un baño	502	46.65
	# de viviendas con dos a mas baños	74	6.88
Dormitorios por vivienda	# de viviendas que tiene sin dormitorios	10	0.93
	# de viviendas que tiene una pieza como dormitorio	411	38.2
	# de viviendas que tiene dos piezas como dormitorio	406	37.73
	# de viviendas que tiene tres o más piezas como dormitorio	249	23.14
Familias por vivienda	# de viviendas sin una familia	9	0.84
	# de viviendas con una familia	766	71.19
	# de viviendas con dos familias	206	19.14
	# de viviendas con tres o mas familias	95	8.83
Emigración	# hogares con algún miembro emigrado	68	6.32
	# hogares con ningún miembro emigrado	1008	93.68
	# hogares con alguna mujer que haya emigrado	40	3.72
	# hogares con algún hombre que haya emigrado	40	3.72
Acceso al crédito	# hogares con un miembro haya obtenido algún préstamo	52	4.83
	# hogares sin un miembro haya obtenido algún préstamo	1024	95.17
	# hogares con alguna mujer con préstamo	28	53.85
	# hogares con algún hombre con préstamo	24	46.15
Seguridad Alimentaria	# hogares que producen alimentos	120	11.15
	# hogares que NO producen alimentos	956	88.85
	# hogares que producen alimentos para autoconsumo	113	94.17
	# hogares que NO producen alimentos para autoconsumo	7	5.83
	# hogares que tienen huerto en su vivienda	25	2.32
	# hogares que NO tienen huerto en su vivienda	1051	97.68
	# hogares que cuentan con animales de granja	735	68.31
	# hogares que NO cuentan con animales de granja	341	31.69

Tenencia de la Tierra	# hogares con tierra propia totalmente pagada	87	8.09
	# hogares con tierra propia pagando	4	0.37
	# hogares con tierra alquilada	7	0.65
	# hogares con tierra prestada	44	4.09
	# hogares con tierra en litigio	11	1.02
	# hogares con tierra comunal	1	0.09
	# hogares no tienen tierra	922	85.69
	# hogares con sistema de riego	44	36.67
Violencia	# jef@s de familia conocen casos de violencia intrafamiliar	22	2.04
	# jef@s de familia le ha sucedido o familia caso de violencia último año	13	1.21
	# jef@s de familia se sienten segur@s en comunidad	979	90.99
Participación	# de hombres que participan en organizaciones(> 18)	133	9.51
	# de mujeres que participan en organizaciones(> 18)	155	10.59
	# de viviendas donde participan solo un hombre	116	10.78
	# de viviendas donde participan dos mujeres y mas	14	1.3

2. Viviendas ocupadas y desocupadas por comunidad.

Comunidad	Viviendas Ocupadas	Viviendas desocupadas	TOTAL
Arenal	401	44	445
El Retiro	61	4	65
Ojo de Agua	17	1	18
La Laguna	6	2	8
Los Mangos	11	1	12
Zapamatepe	61	6	67
Santa Cruz	68	22	90
Col. Nuevo Campo Rojo	18	2	20
Teguajal	146	24	170
Bajo Teguajal	82	1	83
Col. Guadalupe	68	25	93
Tierra Blanca	102	3	105
Bajo la Jiguas	49	1	50
El Cayo	105	0	105
Buenos Aires	48	10	58
Col. Ada Cárcamo	42	3	45
Col. Ramón Sandoval	7	1	8
Viejo Campo Rojo	10	3	13
TOTAL	1302	153	1455

Alcaldía Municipal
Municipalidad de Arenal
Honduras C.A. Teléfono 433-0127 433-0128 433-0232

LEVANTAMIENTO DE INDICADORES SOCIOECONOMICOS

IDENTIFICACIONES POR COMUNIDAD:

Municipio de: Arenal Código: 1802

Comunidad: Bajo Tierra Blanca (Las Jiguas.)

N. Vivienda	Nombre jefe de familia	Ocupada	Desocupada	Edificio Público Negocio/ otro	Estado Vivienda B	R	M
1.	Ruben Dario urbina	X			X		
2.	Elias Martinez	X				X	
3.	Caren Maritza Martinez		X			X	
4.	Juan Fernando Martinez	X				X	
5.	Erlin Yovany Martinez	X				X	
6.	Mario Alberto Dueñas	X				X	
7.	José Oscar Dueñas	X				X	
8.	José Dueñas	X				X	
9.	Alba Lidia	X				X	
10.	Martin orlando H.	X				X	
11.	Alba Elina Dueñas	X				X	
12.	Mario Erlindo Dueñas	X				X	
13.	Mario Rochiguez	X				X	
14.	Eduardo Garcia	X				X	
15 ~~15~~	Wilson Benjamin	X				X	
16.	Yony Reyes	X				X	
17.	Virgilio Tomez	X				X	
18.	Marcos Antonio Tomez	X				X	
19.	José Modesto Munguia	X				X	
20.	Carmen Isidora Martinez	X				X	
21	Adelina	X				X	
22.	Donia Tisla Hernandez	X					

Alcaldía Municipal
Municipalidad de Arenal
Honduras C.A. Teléfono 433-0127, 433-0128, 433-0232

LEVANTAMIENTO DE INDICADORES SOCIOECONOMICOS

IDENTIFICACIONES POR COMUNIDAD

Municipio de: Arenal

Comunidad: Bajo los Jiguas

Código: 1802

[illegible]	Nombre jefe de familia	Ocupada	[illegible]	[illegible]	Estado vivienda		
					B	R	M
23.	Jose Bernardino Artega	x				x	
24.	Leila Sandoval	x				x	
25.	Ramona Hernandez	x				x	
26.	Mirna Aracely Turcios	x				x	
27.	Angela Maria Turcios	x				x	
28.	Jose Turcios	x				x	
29.	Anibal Barahona	x				x	
30.	Rodimiro Torrez	x				x	
31.	Olvin Armin Andino	x				x	
32.	Jorge Luiz Lezama	x				x	
33.	Maria Hernandez	x				x	
34	Santos Francisco Sanchez	x				x	
35.	Roger Orlando Almendarez	x				x	
36.	Mari Hernandez	x				x	
37	Leonel Orellana	x				x	
38.	Victor Lezama	x				x	
39.	Reymunda Moncada	x				x	
40	Victor Lezama	x				x	
41	Emerita Dueñas	x				x	
42	Marcos Antonio Torrez	x				x	
43	Marlen Oneyda Dueñas	x				x	
44	[illegible]	x					

Alcaldía Municipal
Municipalidad de Arenal
Honduras C.A. Teléfono 433-0127, 433-0128 433-0232

LEVANTAMIENTO DE INDICADORES SOCIOECONÓMICOS

IDENTIFICACIONES POR COMUNIDAD

Municipio de: Arenal Código: 1802

Comunidad: _____

						B	R	M
45.	Leonardo Artega	X					X	
46	Maria Osiris	X					X	
47.	Ramón Sandoval	X					X	
48.	Anibal Bonilla	X					X	
49.	Lorencio Reyes	X					X	
50.	Elsi Marina Reyes	X						

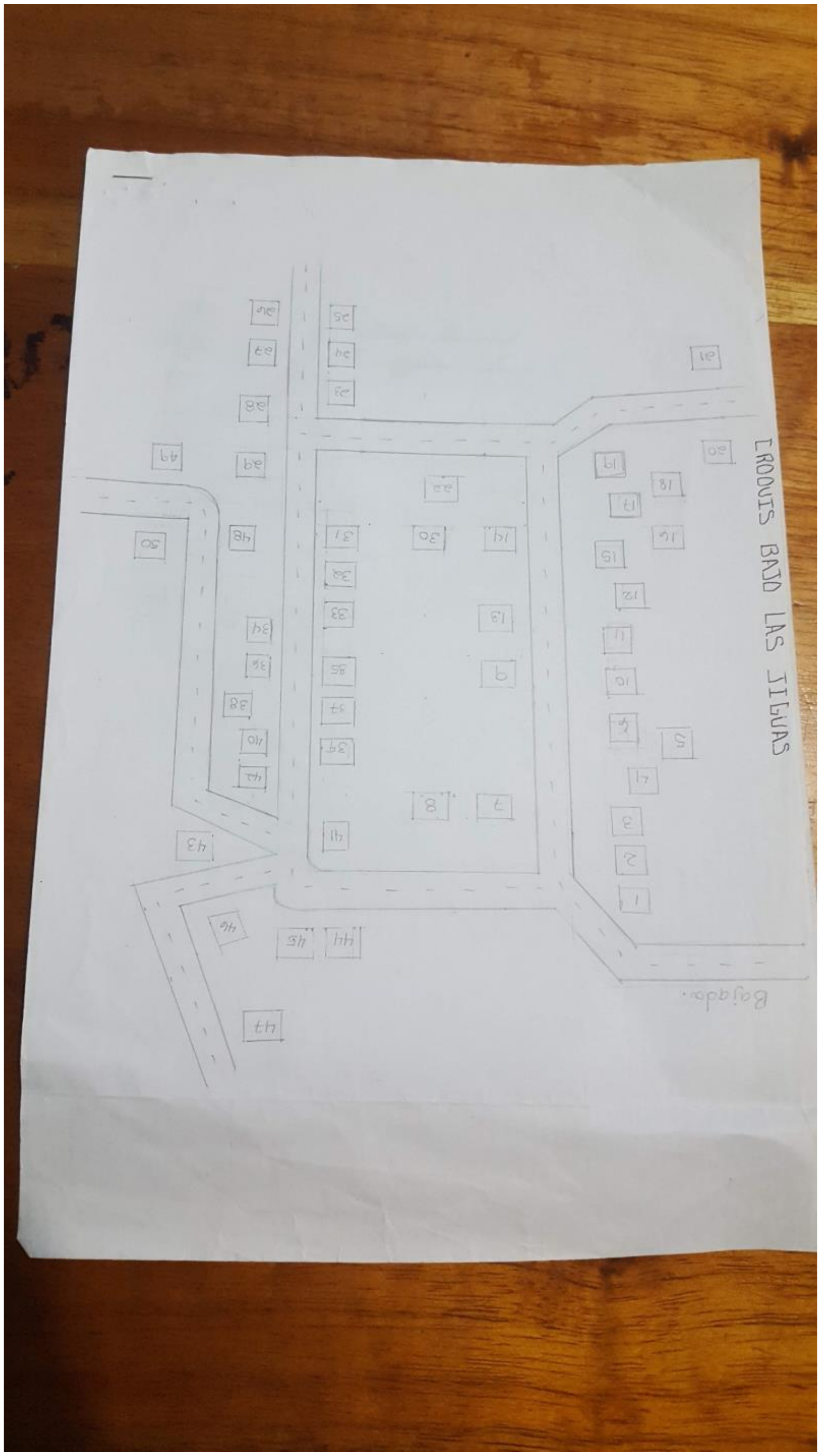
CROQUIS BAJO LAS JIGUAS
Bajada.

2) Bajo Teguajal.

Alcaldía Municipal
Municipalidad de Arenal
Honduras C.A. Teléfono 2433-0127, 2433-0128, 2433-0232

LEVANTAMIENTO DE INDICADORES SOCIOECONOMICOS

IDENTIFICACIONES POR COMUNIDAD

Municipio de: Arenal
Comunidad: Bajo Teguajal

Código: 1802

No	Nombre de Jefe de Familia	ocupada	Desocupada	Edificio Publico Negocio/otro	Estado Vivienda		
					B	R	M
1.	Angel Romero	X		Casa 11			
2.	Raimon Romero	X					
3.	Rosa Zelaya	X					
4.	Kinder			Edificio P			
5.	Manolo Rorto						
6.	Yaco						
7.	Yopino Rorto						
8.	Aldecena Ocampo						
9.	Reynaldo Núñez (Reynel)						
10.	Luz Núñez						
11.	Orbelina						
12.	Mirtala Núñez						
13.	Rosa Malgarita M.						
14.	María Dolores Martínez						
15.	Norma Martínez						
16.	Xiomara Martínez						
17.	Jose Humberto Chinchilla						
18.	José Oracio Chinchilla						
19.	Clara Pagoada						
20.	Israel Laínez						

Alcaldía Municipal
Municipalidad de Arenal
Honduras C.A. Teléfono 2433-0127, 2433-0128,2433-0232

LEVANTAMIENTO DE INDICADORES SOCIOECONOMICOS

IDENTIFICACIONES POR COMUNIDAD

Municipio de: Arenal
Comunidad: Bajo Tegrija **Código: 1802**

No	Nombre de Jefe de Familia	ocupada	Desocupada	Edificio Publico Negocio/otro	Estado Vivienda		
					B	R	M
21.	Nels.n Rivas						
22.	Elvia Orellana						
23.	Adalid orellana						
24.	Fidelina Mejia						
25.	Eugenia Rivas						
26.	Luis Martinez						
27.	Brenda Flores						
28.	Elvis orellana						
29.	Yoycly Nuñez						
30.	Marina Lazano						
31.	Amilcar Lazano						
32.	Jairo Nuñez						
33.	Miti Lazano						
34.	Dania Lazano						
35.	Chegui Lazano						
36.	Leyda Mejia						
37.	Isaac Lazano						
38.	Vanessa Ocampo						
39.	Lidth Lazano						
40.	Elvia Nuñez						

Alcaldía Municipal
Municipalidad de Arenal
Honduras C.A. Teléfono 2433-0127, 2433-0128,2433-0232

LEVANTAMIENTO DE INDICADORES SOCIOECONOMICOS

IDENTIFICACIONES POR COMUNIDAD

Municipio de: Arenal
Comunidad: Bajo Tegaja
Código: 1802

No	Nombre de Jefe de Familia	ocupada	Desocupada	Edificio Publico Negocio/otro	Estado Vivienda		
					B	R	M
41.	Luz Vallecio						
42.	Teresa Martinez						
43	Argentina Paguada						
44	Karla Sevilla						
45	Juan Sevilla						
46.	Dania Murillo						
48.	Ariel Sevilla						
49.	celia Zelaya						
50	Candida Hernandez						
51	Matias Hernandez						
52.	Juan Hernandez						
53.	Keina Hernandez						
54.	Candida Funez						
55.	Matute						
56.	Matute						
57.	fidelina Mejia						
58.	Julio Nuñez						
59.	Martin Mejia						
60.	Orlando Martinez						
61	Adonis cruz						

Alcaldía Municipal
Municipalidad de Arenal
Honduras C.A. Teléfono 2433-0127, 2433-0128,2433-0232

LEVANTAMIENTO DE INDICADORES SOCIOECONOMICOS

IDENTIFICACIONES POR COMUNIDAD

Municipio de: Arenal
Comunidad: Bajo Tegajal **Código: 1802**

No	Nombre de Jefe de Familia	ocupada	Desocupada	Edificio Publico Negocio/otro	Estado Vivienda		
					B	R	M
62.	Telma						
63.	Mirta Muñoz						
64.	Carlo Cruz						
65.	Noel Cruz						
66.	Demacón Cruz						
67.	Senaida Cruz						
68.	wilmer Cruz						
69.	Dario Molineros						
70.	Juan Ramón Pineda						
71.	Oneyda Vallecio						
72.	Osmis Rodriguez						
73.	Suyapa Rodriguez						
74.	carlos chinnos Juan						
75.	calin Rodriguez						
76.	José Rodriguez						
77.	Dario Rodriguez						
78.	Francis Rodriguez						
79.	Juan ~~Ramón~~ Rodriguez						
80.	Julia Rodriguez						
81.	Mario Rodriguez						
82.	Dario Chino Rojas						
83.	Yesica funez						

3) Barrió El Centro.

Alcaldía Municipal

Municipalidad de Arenal

Honduras C.A. Teléfono 2433-0127, 2433-0128, 2433-0232

LEVANTAMIENTO DE INDICADORES SOCIOECONOMICOS

IDENTIFICACIONES POR COMUNIDAD

Municipio de: Arenal
Comunidad: Barrio el centro **Código: 1802**

No	Nombre de Jefe de Familia	ocupada	Desocupada	Edificio Publico Negocio/otro	Estado Vivienda		
					B	R	M
1.	Estrada Municipal	X					
2.	Iglesia catolica			X			
3.	Ciber			X			
4.	Registro N. Personas			X			
5.	Erlinda Romero	X					
6.	Policia			X			
7	Raul Martinez	X					
8	Tulio Efrain Munguia	X					
9.	Fernando Lozano	X					
10.	Ramón Rivera	X					
11.	Nohelia	X					
12.	Aura Osequera	X					
13	Yolanda Osequera	X					
14.	En construccion		X				
15.	Maria Espinales	X					
16	En construccion		X				
17	Danilo caceres	X					
18	Lisandro cruz	Billares		X			
19.	Ramón funez	X					
20	Marcos osequera	X					

Alcaldía Municipal
Municipalidad de Arenal
Honduras C.A. Teléfono 2433-0127, 2433-0128,2433-0232

LEVANTAMIENTO DE INDICADORES SOCIOECONOMICOS

IDENTIFICACIONES POR COMUNIDAD

Municipio de: Arenal
Comunidad:_____ **Código: 1802**

No	Nombre de Jefe de Familia	ocupada	Desocupada	Edificio Publico Negocio/otro	Estado Vivienda		
					B	R	M
21.	Raul Nuñez	x					
22.	Donal Nuñez	x					
23.	Mario cruz	x					
24.	Hector Oseguera	x					
25.	Alfredo cruz	x					
26.	Nidia cruz	x					
27.	Mercedes lozano		x				
28.	Elias Oseguera	x					
29.	Ronnel Estrada	x					
30.	Betulia funez		x				
31	Jardin de niños T.M			x			
32	wilberto Murguia	x					
33	Distrital de Educación			x			
34	Francisco Rodriguez	x					
35	Juan Ramón Lagos	x					
36	Telma Nuñez	x					
37	Denia vindel	x					
38	oficina salud	x					
39.	centro de salud	x					
40	Antonio Martinez	x					

Alcaldía Municipal
Municipalidad de Arenal
Honduras C.A. Teléfono 2433-0127, 2433-0128,2433-0232

LEVANTAMIENTO DE INDICADORES SOCIOECONOMICOS

IDENTIFICACIONES POR COMUNIDAD

Municipió de: Arenal
Comunidad:_____ **Código: 1802**

No	Nombre de Jefe de Familia	ocupada	Desocupada	Edificio Publico Negocio/otro	Estado Vivienda		
					B	R	M
41.	Napoleon Cruz	x					
42.	Bar las Tejitas			X			
43.	Juana Dolores Lozano	x					
44.	Mercedes Meza	x					
45.	Pulperia Diana			X			
46.	Dagoberto Martinez	x					
47.	Marlon Martinez	x					
48.	Benigna Espinal	x					
49.	Margarita Martinez	x					
50.	Fausto Antonio Lozano	x					
51.	Cristina Lozano	x					
52.	Armando Lozano	x					
53.	Santos Vindel	x					
54.	Alipio Martinez	x					
55.	Dolores Soto	x					
56.	Nely Vindel		x				
57.	Lastenia Martinez	x					
58.	Olga Maricela Caceres	x					
59.	Luis Andres Caceres	x					
60.	Leyla Lopez calderon	x					

Alcaldía Municipal
Municipalidad de Arenal
Honduras C.A. Teléfono 2433-0127, 2433-0128,2433-0232

LEVANTAMIENTO DE INDICADORES SOCIOECONOMICOS

IDENTIFICACIONES POR COMUNIDAD

Municipio de: Arenal
Comunidad:_____ **Código: 1802**

No	Nombre de Jefe de Familia	ocupada	Desocupada	Edificio Publico Negocio/otro	Estado Vivienda		
					B	R	M
61.	Justina Herrera		x				
62.	Juana Martinez	x					
63.	Sayda Martinez	x					
64.	Jesus Martinez	x					
65.	José Antonio Montoya	x					
66.	Rolan cruz	x					
67.	Elsy abdulia Osegera	x					
68.	Orlin Lozano	x					
69.	Leandro cruz		x				
70.	Dagoberto Lozano	x					
71	Carlos Martinez	x					
72.	Jury Montoya	x					
73.	Susana Lagos	x					
74.	Enrique cubero	x					
75.	Melida Estrada	x					
76.	Julida fuentes	x					
77	Juancho Lozano	x					
78.	Dispensario Medico	x					
79.	Concepción Lagos	x					
80.	Yoxni Montoya	x					

Alcaldía Municipal
Municipalidad de Arenal
Honduras C.A. Teléfono 2433-0127, 2433-0128,2433-0232

LEVANTAMIENTO DE INDICADORES SOCIOECONOMICOS

IDENTIFICACIONES POR COMUNIDAD

Municipio de: Arenal
Comunidad:_____ **Código: 1802**

No	Nombre de Jefe de Familia	ocupada	Desocupada	Edificio Publico Negocio/otro	Estado Vivienda		
					B	R	M
81.	Envbia OSequera	X					
82.	Municipalidad Arenal		X				
83.	Francisca Funez	X					
84.	Sede Partido Nacional		X				
85.	Bar. Cristian			X			
86.	Mercedes Paniagua	X					
87.	Hondutel		X				
88.	Centro Social		X				
89.	Ramon Reyes		X				
90.	Maria Mungia		X				

4) Barrió El Edén

Alcaldía Municipal
Municipalidad de Arenal
Honduras C.A. Teléfono 2433-0127, 2433-0128,2433-0232

LEVANTAMIENTO DE INDICADORES SOCIOECONOMICOS

IDENTIFICACIONES POR COMUNIDAD

Municipio de: Arenal
Comunidad: Barrio el Edén **Código: 1802**

No	Nombre de Jefe de Familia	ocupada	Desocupada	Edificio Publico Negocio/otro	Estado Vivienda		
					B	R	M
1.	Melva Puerto.						
2.	Siryi Mabel Castro M.		X				
3	Rosa Amelia Martinez M.	X			X		
4	Mayra Yessenia Mejia M.	X				X	
5	Margarita Martinez		no dio información				
6	Virgilio Montoya	X				X	
7	Mirna Estela Martinez M.	X				X	
8	Nolvia Cabrera	X				X	
9	Oscar Martinez	X					X
10	Maritza Orellana	X				X	
11	Josue Zuniga	X			X		
12	Bertilia Esperanza Montoya		no dio información				
13	Concepcion Montoya	X			X		
14	Concepción Montoya (hermana)	X				X	
15	Delma Montoya		no dio información				
16	Maria Rodriguez	X			X		
17	Carlos Montoya	X					
18	Candido Orellana	X					X
19	Santos Funez	X				X	
20	Gonzalo Funez.	X					X

Alcaldía Municipal

Municipalidad de Arenal

Honduras C.A. Teléfono 2433-0127, 2433-0128,2433-0232

LEVANTAMIENTO DE INDICADORES SOCIOECONOMICOS

IDENTIFICACIONES POR COMUNIDAD

Municipio de: Arenal
Comunidad:_____ **Código: 1802**

No	Nombre de Jefe de Familia	ocupada	Desocupada	Edificio Publico Negocio/otro	Estado Vivienda		
2'					B	R	M
121	Marcia Lorena Gonzalez	X					X
22	No existe						
23	Jennifer Funez Orellana	X					X
24	Elmer Montoya	X				X	
25	Nolvia Martinez		No esta Enferma				
26	Adela Martinez	X					X
27	Olga Marina Portillo	X					X
28	Manuel Funez		No esta				
29	Arnulfo Funez	X				X	
30	Cinthia Funez Meza	X			X		
31	Edwin Orlando Martinez			X	X		
32	Elva Marina Vega	X				X	
33	Enma Vallecillo	X					X

5) El EDEN

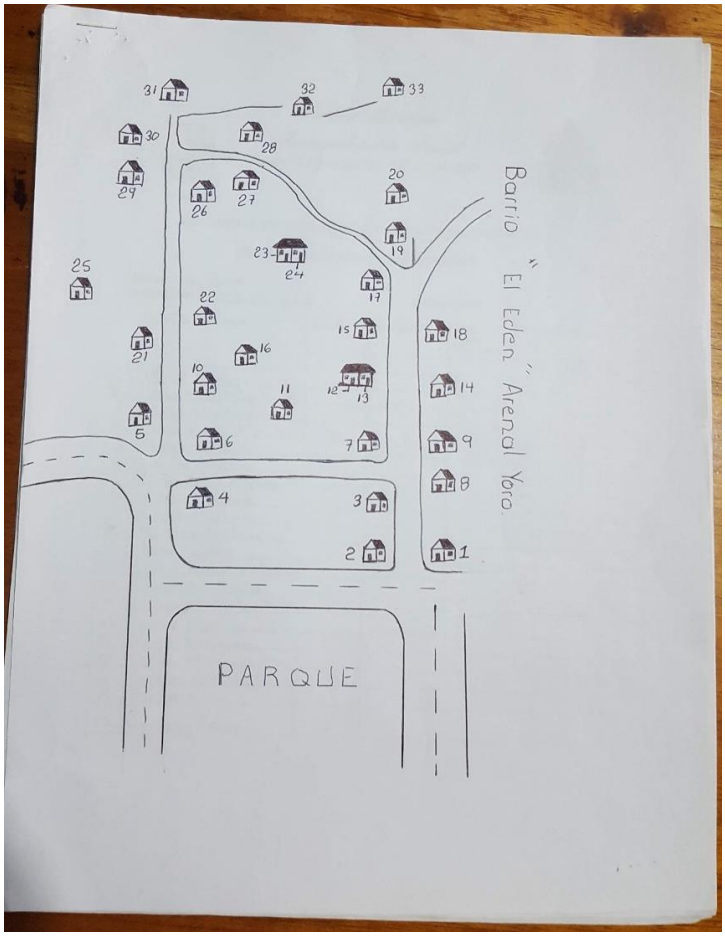

Alcaldía Municipal
Municipalidad de Arenal
Honduras C.A. Telefono 2433-0127. 2433-0128.2433-0232

LEVANTAMIENTO DE INDICADORES SOCIOECONOMICOS

IDENTIFICACIONES POR COMUNIDAD

Municipio de: Arenal
Comunidad: Col. Nuevo Amanecer **Código: 1802**

No	Nombre de Jefe de Familia	ocupada	Desocupada	Edificio Publico Negocio/otro	Estado Vivienda		
					B	R	M
1.	Tulio Orellana Zuniga	X					
2	Jacobo E. Orellana	X					
3	Marta M. Orellana	X					
4	Maria M. Orellana	X					
5	Ventura Martinez	X					
6	Panaderia		X				
7	Carlos Castillo	X					
8	Maria Chavarria	X					
9	Jary Montoya		Construcción				
10	Cristina Meza	X					
11	Luis Zuniga	X					
12	Araminta Zuniga	X					
13	Nicolas Nuñez	X					
14	Lidabel Nuñez	X					
15	Oscarito Montoya	X					
16	Alfonso Romero	X					
17	Maryori Martinez	X					
18	Ruben Nuñez	X					
19	Vanesa Martinez	X					
20	Azucena Oyuela	X					

Alcaldía Municipal
Municipalidad de Arenal
Honduras C.A. Telefono 2433-0127, 2433-0128, 2433-0232

LEVANTAMIENTO DE INDICADORES SOCIOECONOMICOS

IDENTIFICACIONES POR COMUNIDAD

Municipio de: Arenal
Comunidad: Col. Nuevo Amanecer. **Código:** 1802

No	Nombre de Jefe de Familia	ocupada	Desocupada	Edificio Publico Negocio/otro	Estado Vivienda		
					B	R	M
21	Carlos Montoya	X					
22	Iglesia Evangélica	X					
23	Arnulfo Lagos	X					
24	Heriberto Meza	X					
25	Jorge Jesus Lagos	X					
26	Neyda Lagos	X					
27	Yolani Lagos	X					
28	Concepcion Romero		X				
29	Eldenidas Lagos	X					
30	Ernestina Nuñez	X					
31	Comidas Rapidas			X			
32	Suyapa Escobar	X					
33	Sara Caceres		X				
34	Rosa Leilany Nuñez	X					
35	Wilfredo Chavarria	X					
36	Mireya Montoya	X					

6) BARRIO NUEVO AMANECER .

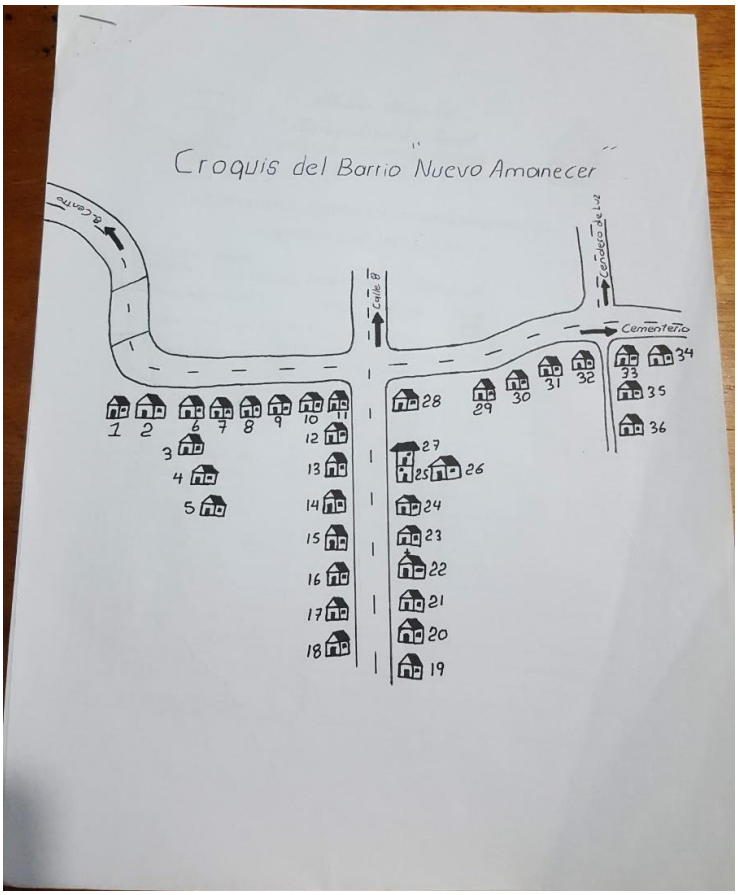

Alcaldía Municipal
Municipalidad de Arenal
Honduras C.A. Teléfono 2433-0127, 2433-0128,2433-0232

LEVANTAMIENTO DE INDICADORES SOCIOECONOMICOS

IDENTIFICACIONES POR COMUNIDAD

Municipio de: Arenal
Comunidad: Buenos Aires **Código: 1802**

No	Nombre de Jefe de Familia	ocupada	Desocupada	Edificio Publico Negocio/otro	Estado Vivienda		
					B	R	M
1.	Alan Puerto		X				
2.	Roberto C. Martinez	X					X
3.	Concepcion Martinez	X					
4.	Alba Martinez	X					
5.	Eloina Martinez	X					
6.	Carlos Martinez	X					
7.	Ramon Bustillo	X					
8.	Vilma Y. Sandoval	X					
9.	Santos Manzanares	X					
10.	Jacy Cruz	X					
11.	Juana Alcantara	X					
12.	Ramon Reyes	X					
13.	Santos Reyes	X					
14.	Angel Lopez	X					
15.	José Omar Lopez	X					
16.	Nixa Varela		X				
17.	Laudelina Ramos	X					
18.	Juan F. Peralta	X					
19.	Maritza Salgado	X					
20.	Marlon Nuñez	X					

Alcaldía Municipal
Municipalidad de Arenal
Honduras C.A. Teléfono 2433-0127, 2433-0128.2433-0232

LEVANTAMIENTO DE INDICADORES SOCIOECONOMICOS

IDENTIFICACIONES POR COMUNIDAD

Municipio de: Arenal
Comunidad:_____ **Código: 1802**

No	Nombre de Jefe de Familia	ocupada	Desocupada	Edificio Publico Negocio/otro	Estado Vivienda		
					B	R	M
21.	Betty D. Urbina		X				
22.	Leonel Obando	X					
23.	Rosa G. Molina	X					
24.	Rosa G. Molina		X				
25.	Hector Rodriguez	X					X
26.	Idania Martinez	X					
27.	Marcio R. Diaz	X				X	
28.	Cristian Cruz		X			X	
29.	Ilario Vasquez	X				X	
30.	Santa Rodriguez	X				X	
31.	Mesac Vasquez		X				X
32.	Mario N. Vasquez	X				X	
33.	Hector I. Vasquez	X				X	
34.	Esi D. Vasquez	X				X	
35.	Reynalda Gonzalez	X					
36.	Carlos A. Sandoval	X					
37.	Marlon Diaz	X					
38.	Ramon Martinez	X			Ø		X
39.	Carlos H. Sandoval	X					
40.	Miguel Gonzalez	X					

Alcaldía Municipal
Municipalidad de Arenal
Honduras C.A. Teléfono 2433-0127, 2433-0128,2433-0232

LEVANTAMIENTO DE INDICADORES SOCIOECONOMICOS

IDENTIFICACIONES POR COMUNIDAD

Municipio de: Arenal
Comunidad:_____ **Código: 1802**

No	Nombre de Jefe de Familia	ocupada	Desocupada	Edificio Publico Negocio/otro	Estado Vivienda		
					B	R	M
41-	Santos S. Vargas	X					
42.	Sergio Cruz	X				X	
43.	Oscar M. Martinez	X					
44.	Javier O. Martinez	X				X	
45.	Luz I. Montalban	X				X	
46.	Olvin octavio Ducan	X				X	
47.	Oida Zapata	X					
48.	Jose Maria Vazquez	X			X		
49.	Denia I. Diaz		X				X
50.	Rafael E. Tejeda	X					X
51.	Irma Martinez	X					X
52.	Claudia Reyes	X				X	
53.	Luis R. Reyes		X				
54.	Rosmel Reyes	X					
55.	Adelina Duartez	X				X	
56.	Rolbin Reyes		X				
57.	Olman Martinez	X					
58.	Rosa Molina		X				
59.	Iglesia Fuente de Vida	X					
60	Mario R. Machigua						X

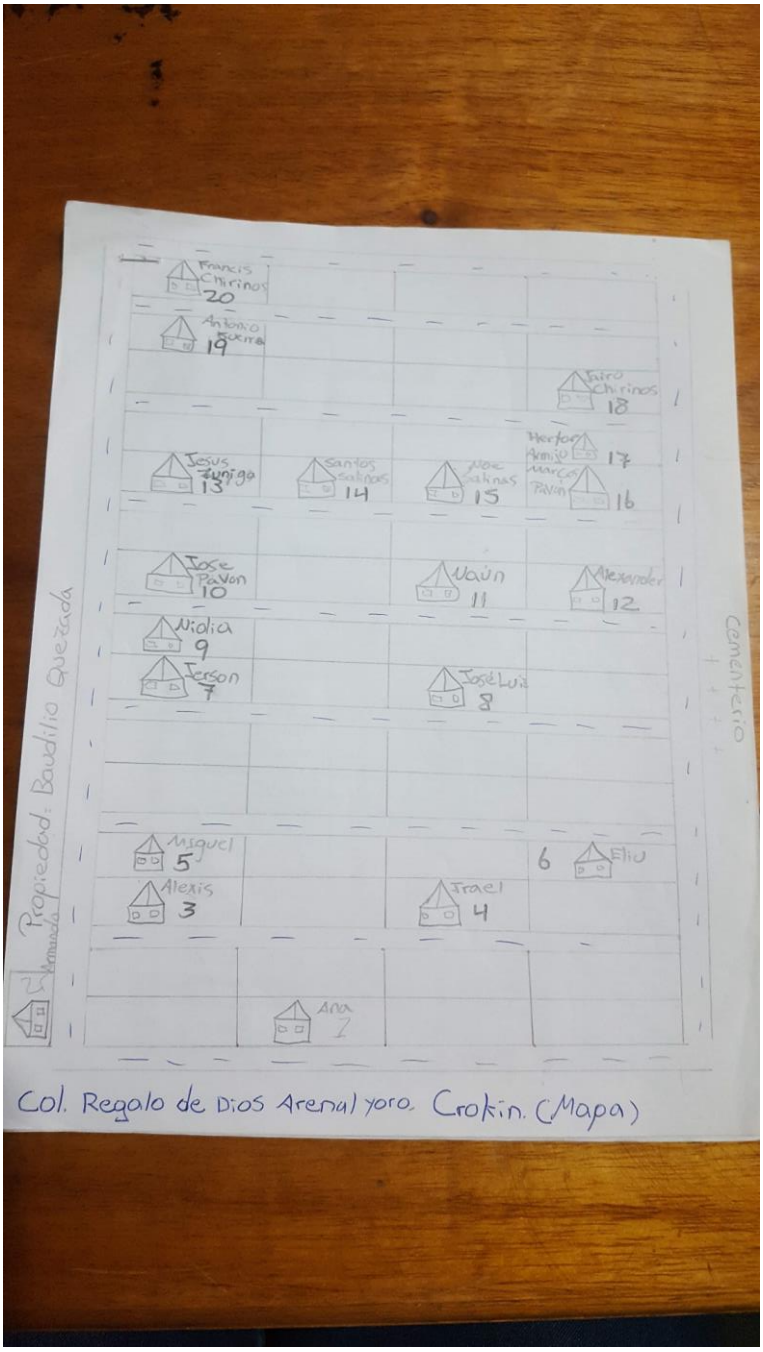
Francis Chirinos
20
Antonio Guerra
19
Jairo Chirinos
18
Jesus Zuniga
13
Santos Salinas
14
Jose Salinas
15
17
16
Jose Pavon
10
Wain
11
12
Nidia
9
Jerson
7
Jose Luis
8
Propiedad. Baudilio Quezada
Cementerio
Miguel
5
6
Eliu
Alexis
3
Israel
4
Ana
1
Col. Regalo de Dios Arenal yoro. Crokin. (Mapa)

7) Calle 8

Alcaldía Municipal
Municipalidad de Arenal
Honduras C.A. Teléfono 2433-0127. 2433-0128.2433-0232

LEVANTAMIENTO DE INDICADORES SOCIOECONOMICOS

IDENTIFICACIONES POR COMUNIDAD

Municipio de: Arenal
Comunidad: Calle 8.

Código: 1802

No	Nombre de Jefe de Familia	ocupada	Desocupada	Edificio Publico Negocio/otro	Estado Vivienda		
					B	R	M
1.	Francisca Galeas	X			X		
2	Juana E. Martes	X	No informacion				
3	Rosa Maria Paniagua	X				X	
4	Sala Velatoria	X		X			
5	Brayan Alberto	X	No estava				
6	Lucila Reyes	X				X	
7	Yadira Ordonez	X					
8	Irma Pinoth	X					
9	Olga Martinez	X					
10	Terencio Pinoth	X					
11	Gregorio Lagos		X				
12	Karol Martinez	X	No informacion				
13	Francisco Cruz	X	No informacion				
14	Yaneth Nunez	X					
15	Suyapa Martinez	X					
16	Carlos Martinez	X	Luiz Martinez				
17	Elena Nuñez	X					
18	Ana Martinez	X					
19	Baudilio Martinez	X					
20	Mercedes Estrada	X			X		

Alcaldía Municipal
Municipalidad de Arenal
Honduras C.A. Teléfono 2433-0127, 2433-0128,2433-0232

LEVANTAMIENTO DE INDICADORES SOCIOECONOMICOS

IDENTIFICACIONES POR COMUNIDAD

Municipio de: Arenal
Comunidad: Col. Calle 8

Código: 1802

No	Nombre de Jefe de Familia	ocupada	Desocupada	Edificio Publico Negocio/otro	Estado Vivienda		
					B	R	M
21	Rafael Estrada	X					
22	Erika Estrada	X			X		
23	Ramona Melendez	X					
24	Abel Martinez	X					
25	Carmen Figueroa	X					
26	Heberto Mendoza	X					
27	Yoya		no información			X	
28	Veni Martinez	X	X				
29	Concepcion Martinez	X					
30	Agustin Quezada	X				X	
31	Betulia Martinez	X					
32	Auto Master		no informa				
33	Elsa Montoya	X	X	X			
34	Eloisa Tinoco	X					
35	Doris Montoya	X	no información				
36	Tomas O. Oyuela	X					
37	Mirian Martinez	X					
38	Leticia Montoya	X					
39	Erlin		X				
40	Jardin de Niños El Porvenir	X		X			

Alcaldía Municipal
Municipalidad de Arenal
Honduras C.A. Teléfono 2433-0127, 2433-0128, 2433-0232

LEVANTAMIENTO DE INDICADORES SOCIOECONOMICOS

IDENTIFICACIONES POR COMUNIDAD

Municipio de: Arenal
Comunidad: Col. Calle 8

Código: 1802

No	Nombre de Jefe de Familia	ocupada	Desocupada	Edificio Publico Negocio/otro	Estado Vivienda		
					B	R	M
41	Luis Alonso Lozano	X				X	
42	Rosendo Vallecillo	X			X		
43	Delmar Vindel	X			X		

8) CALLE 8.

Alcaldía Municipal
Municipalidad de Arenal
Honduras C.A. Teléfono 2433-0127. 2433-0128.2433-0232

LEVANTAMIENTO DE INDICADORES SOCIOECONOMICOS

IDENTIFICACIONES POR COMUNIDAD

Municipio de: Arenal
Comunidad: Col. Adv Cuscamo **Código: 1802**

No	Nombre de Jefe de Familia	ocupada	Desocupada	Edificio Publico Negocio/otro	Estado Vivienda		
					B	R	M
1.	José Montoya	X			✓		
2.	Glenda	X				✓	
3.	Javier Montoya	X			✓		
4	Carly Montoya	X				✓	
5.	Gony Cruz	X			✓		
6.	Lenis Martinez	X			✓		
7.	Marlo Martinez	Construccion					
8.	Bessel Matute	X			✓		
9.	Elvin Montoya	X			✓		
10	Norma Diaz	X					✓
11.	José Antonio Diaz	X				✓	
12.	Donaldo Hernandez	X			✓		
13.	Glenda Orellana	X					✓
14	Raul	X					✓
15	Emilson Martinez	X					✓
16	Don otoniel	X				✓	
17.	Juana Martinez	X				✓	
18.	Malgarita Hernandez	X					✓
19	Tomasa Hernandez	X				✓	
20.	Malgarita Hernandez	X				✓	

Alcaldía Municipal
Municipalidad de Arenal
Honduras C.A. Teléfono 2433-0127, 2433-0128,2433-0232

LEVANTAMIENTO DE INDICADORES SOCIOECONOMICOS

IDENTIFICACIONES POR COMUNIDAD

Municipio de: Arenal
Comunidad: Col. Ada Curcamo **Código: 1802**

No	Nombre de Jefe de Familia	ocupada	Desocupada	Edificio Publico Negocio/otro	Estado Vivienda		
					B	R	M
21	Eva Mejia	X				✓	
22	Emma cruz	X				✓	
23	Loyda Tasman	Construccion					✓
24	Dubys Martinez	X					✓
25	Armando	X					✓
26	Mercedes	X					✓
27	Jose Andres Martinez	X					✓
28	Alexis cordoza	X					✓
29	Carla Arteaga	X				✓	
30	Vicente cruz	X				✓	
31	Fatima	X					✓
32	Manita palacios	X				✓	
33	Oscar Mejia	X				✓	
34	Marlen Reyes	X				✓	
35	Gonzalo cruz	X					✓
36	Dania cortez	X				✓	
37	Sara	X				✓	
38	Manuel Puerto	X				✓	
39	Digna	X			✓		
40	Nora	X			✓		

Alcaldía Municipal
Municipalidad de Arenal
Honduras C.A. Teléfono 2433-0127, 2433-0128,2433-0232

LEVANTAMIENTO DE INDICADORES SOCIOECONOMICOS

IDENTIFICACIONES POR COMUNIDAD

Municipio de: Arenal
Comunidad: _____

Código: 1802

No	Nombre de Jefe de Familia	ocupada	Desocupada	Edificio Publico Negocio/otro	Estado Vivienda		
					B	R	M
41	Sharon Estrada	X				✓	
42	José Luis Martinez	X				✓	
43	Tilda Fuentes		X			✓	
44	Esteban Martinez	X			✓		
45	Yojana Nuñez	X			✓		
46	Juzgado			X	✓		

9) Colonia Ada Carcamo.

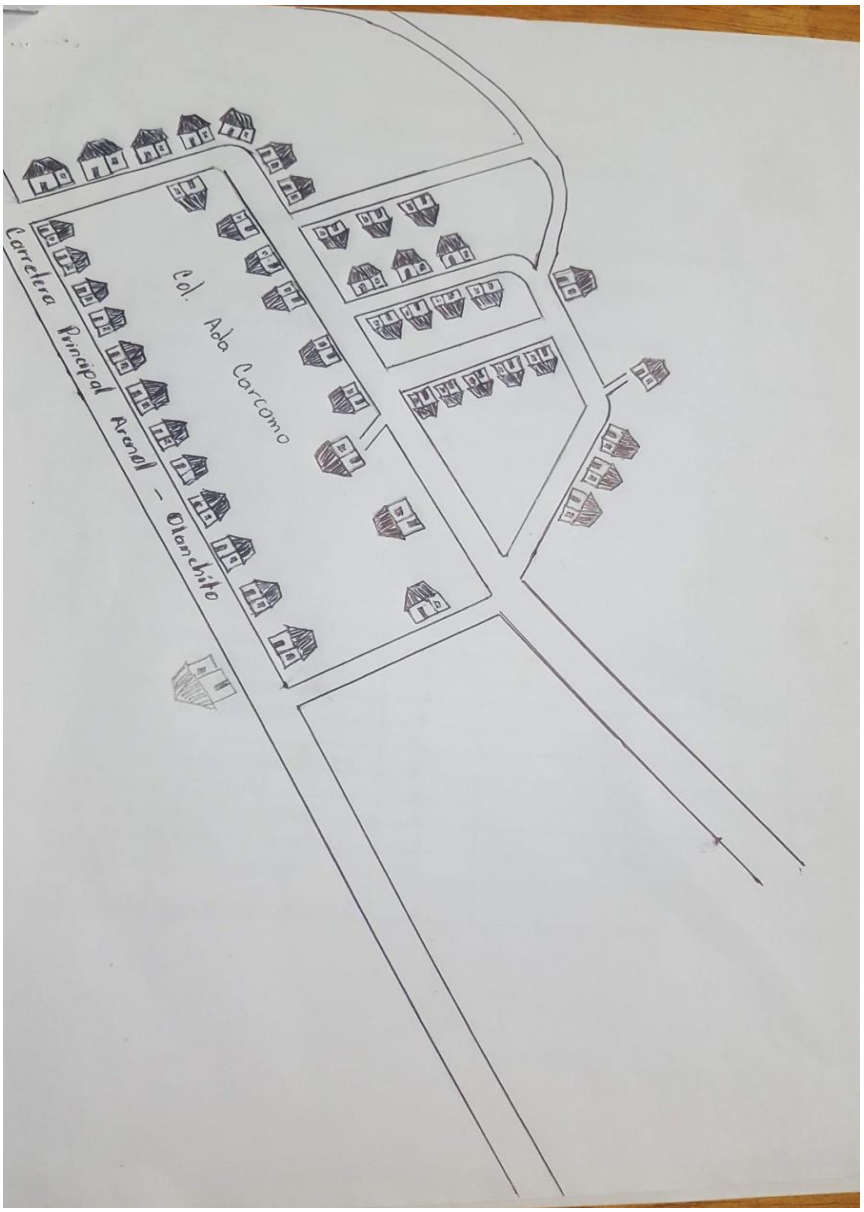

Alcaldía Municipal
Municipalidad de Arenal
Honduras C.A. Teléfono 433-0127. 433-0128.433-0232

LEVANTAMIENTO DE INDICADORES SOCIOECONOMICOS

IDENTIFICACIONES POR COMUNIDAD:

Municipio de: Arenal Código: 1802

Comunidad: El Zarco

N. Vivienda	Nombre jefe de Familia	Ocupado	Desocupado	Edificio Publico Negocio/ otro	Estado Vivienda		
					B	R	M
1.	Germán Funez						
2.	Dante Lozano						
3.	Ramona Estrada						
4.	Ricardo Lozano						
5	CREA			Edificio Público			
6.	Maritza de Rolan						
8							
9.	Marcos Montoya R.						
10.	Hector Simeon Montoya						
11.	Marcos Montoya						
12.	Iglesia						
13.	Natalia Martinez						
14.	Alba Martinez						
15.	Elias Martinez						
16	Ventura Martinez						
17.	Rosa Martinez						
19.	José Luis Meza						
20.	Edgardo Nunez						
21.	Angela Armijo						
22	Juan Angel Martinez						
23.	Danis Quezada						
24.	Juana Nunez						

Alcaldía Municipal
Municipalidad de Arenal
Honduras C.A. Teléfono 2433-0127, 2433-0128, 2433-0232

LEVANTAMIENTO DE INDICADORES SOCIOECONOMICOS

IDENTIFICACIONES POR COMUNIDAD

Municipio de: Arenal
Comunidad:_____ **Código: 1802**

No	Nombre de Jefe de Familia	ocupada	Desocupada	Edificio Publico Negocio/otro	Estado Vivienda		
					B	R	M
25.	Norberto Montoya						
26.	Heberto Mendoza						
27.	Angelica chinnos						
28							
29.	Rosa Meza						
30.	Alfredo Meza						
31.	José Luis Meza Lezama						
32.	Margarita Martinez						
33.	Kelly del Carmen Cerrato						
34.	Tereza Martinez						
35.	Melida Montoya						
36.	Crescencio Montoya						
37.	Jesus Montoya						
38.	Yeny Munda						
39.	Rosa Murillo						
40.	Jose Antonio						
41.	Justo Antonio Nunez						
42.	Osidio Vallecio						

10) El Zarzal.

Croquis de la Colonia "El Zarzal" Arenal Yoro.
carmita
(crea)
Danilo
Quebrada
Centro
Calle 8

Alcaldía Municipal

Municipalidad de Arenal

Honduras C.A. Teléfono 433-0277 433-0278 433-0232

LEVANTAMIENTO DE INDICADORES SOCIOECONOMICOS

IDENTIFICACIONES POR COMUNIDAD

Municipio de: Arenal

Comunidad: Col. Guadalupe

Código: 1802

N°	Nombre jefe de familia	Ocupante	[illegible]	[illegible]	Estado Vivienda B	R	M
1	Luis Carcamo ✓	✓					
2	Susana Duran ✓	✓				✓	
3	Ignacia Martinez ✓	✓				✓	
4	Juana Escobar ✓	✓				✓	
5	Karla Carcamo ✓		✓			✓	
6	Luis Andrade		✓			✓	
7	Evelyn Martinez	✓				✓	
8	Dilson Corcamo	✓				✓	
9	Alberto Galvez					✓	
10	Anibal		✓			✓	
11	Wilfredo Umanzor	✓				✓	
12	Juaney Funez ✓		✓			✓	
13	Secundino Cantillano	✓				✓	
14	Geison Antunez ✓		✓			✓	
15	Casa Pastoral		✓			✓	
16	Indira Rosales ✓	✓				✓	
17	Reyna Lopez	✓				✓	
18	Laura	✓				✓	
19	Santiago Orellana ✓	✓				✓	
20	Isabel Antunez	✓				✓	
21	Maquila ✓	✓		otro		✓	

Alcaldía Municipal
Municipalidad de Arenal
Honduras C.A. Telefono 433-0127, 433-0128, 433-0232

LEVANTAMIENTO DE INDICADORES SOCIOECONOMICOS

IDENTIFICACIONES POR COMUNIDAD

Municipio de: Arenal

Codigo: 1802

Comunidad: Col. Guadalupe.

N° vivienda	Nombre jefe de familia	Ocupada	Desocupada	Centros Publicos Negocio/otro	Estado vivienda B	R	M
22	Iglesia ✓	✓		otro		✓	
23	Kinder ✓	✓		Edificio Publico		✓	
24	Elias Fuentes ✓	✓		Negocio		✓	
25	Sinia Funez ✓	✓				✓	
26	Antonio Martinez	✓				✓	
27	Tomas Lopez ✓	✓				✓	
28	Carmen Cruz ✓	✓				✓	
29	Ismael Lainez ✓	✓				✓	
30	Alba Cantillano ✓	✓				✓	
31	Victor Duran		✓			✓	
32	Jorge Cruz ✓		✓			✓	
33	Jorge Medina ✓	✓				✓	
34	Manuel Dueñas ✓	✓				✓	
35			✓			✓	
36	Yolanda Romero ✓	✓				✓	
37	Guadalupe Martinez ✓	✓				✓	
38	José Miralda ✓	✓				✓	
39	Ada Portillo	✓				✓	
40	Deysi Soto ✓	✓				✓	
41	Francisco Cantillano	✓				✓	
42	Angela Chirinos ✓		✓			✓	

Alcaldía Municipal
Municipalidad de Arenal
Honduras C.A. Teléfono 433-0177 433-0178 433-0232

LEVANTAMIENTO DE INDICADORES SOCIOECONOMICOS

IDENTIFICACIONES POR COMUNIDAD

Municipio de: Arenal Código: 1802

Comunidad: Col Guadalupe

						B	R	M
43	Alberto Espinoza	✓					✓	
44	Jesus Ponce			✓			✓	
45	Jorge Torres	✓	✓				✓	
46	Lenin Fuentes	✓	✓				✓	
47	Felix Cruz	✓		✓			✓	
48	Francisco Zarahona	✓					✓	
49	Benito Reyes	✓					✓	
50	Estela Hernandez			✓			✓	
51	Olinda Canelas	✓					✓	
52	Ana Pasquada	✓	✓		Negocio		✓	
53	Elsa Doblado	✓	✓				✓	
54	Juana Cruz	✓	✓				✓	
55	Brenda Diaz	✓	✓				✓	
56	Cecilia Tinoco	✓	✓				✓	
57	Jose Luis Rodriguez			✓			✓	
58	Ismael Rodriguez	✓	✓				✓	
59	Santiago Orellana	✓	✓				✓	
60	Santos Padilla	✓		✓			✓	
61	Maria Carranza			✓			✓	
62	Concepcion Ponce	✓	✓				✓	
63	Maria Cruz	✓	✓				✓	

Alcaldía Municipal
Municipalidad de Arenal
Honduras C.A. Teléfono 433-0127, 433-0128,433-0232

LEVANTAMIENTO DE INDICADORES SOCIOECONOMICOS

IDENTIFICACIONES POR COMUNIDAD:

Municipio de: Arenal Código: 1802

Comunidad: Col Guadalupe

N. Vivienda	Nombre jefe de familia	Ocupada	Desocupada	Edificio Público Negocio/ otro	Estado Vivienda		
					B	R	M
64	Dalia Lopez	✓				✓	
65	Josefa		✓			✓	
66	Gregoria Antonez		✓			✓	
67	Ovidio Martinez		✓			✓	
68	Emilia Romero	✓		Negocio		✓	
69	Leticia Rendoles	✓	✓			✓	
70	Antonio Martinez	✓				✓	
71	Antonio Martinez	✓				✓	
72	Doris	✓	✓			✓	
73	Susana Selaya	✓	✓			✓	
74	Ernesto Corea	✓				✓	
75	Miguel Martinez	✓				✓	
76	Elbin Martinez	✓					✓
77	Angela Chirinos	✓					✓
78	Ernesto Corea	✓					✓
79	José Dobbado	✓					✓
80	Rosa	✓					✓
81	Maira Cruz	✓					✓
82	Dennis Padilla	✓					✓
83	Carlos Cruz		✓				✓
84	Jorge Caicamo	✓					✓
85	Lilian Espinoza	✓					✓
86	Adalid Caicamo	✓					✓

		Ocupada	Desocupada	B / R / M
87	Felix Ocampo	✓		
88	Fredy	✓		✓
89	Mercedes Espinoza	✓		✓
90	Carlos Romero		✓	✓
91	Iglesia	✓		✓
92	Nina vega		✓	✓
93	Carmen Martinez		✓	

Alcaldía Municipal
Municipalidad de Arenal
Honduras C.A. Teléfono 433-0127, 433-0128 433-0232

LEVANTAMIENTO DE INDICADORES SOCIOECONOMICOS

IDENTIFICACIONES POR COMUNIDAD:

Municipio de: Arenal

Código: 1802

Comunidad: Javier Hardoya

					B	R	M
1	Rastro Publico			X			
2	Bianca Zelaya						
3	Nestor Osegueda		X				
4	Nohemy Castro		X				
5	Maryoni Rodriguez						
6	Sulay Rodriguez						
7	Maria de los Angeles						
8	Peran Herrera						

12) Colonia Javier Montoya.

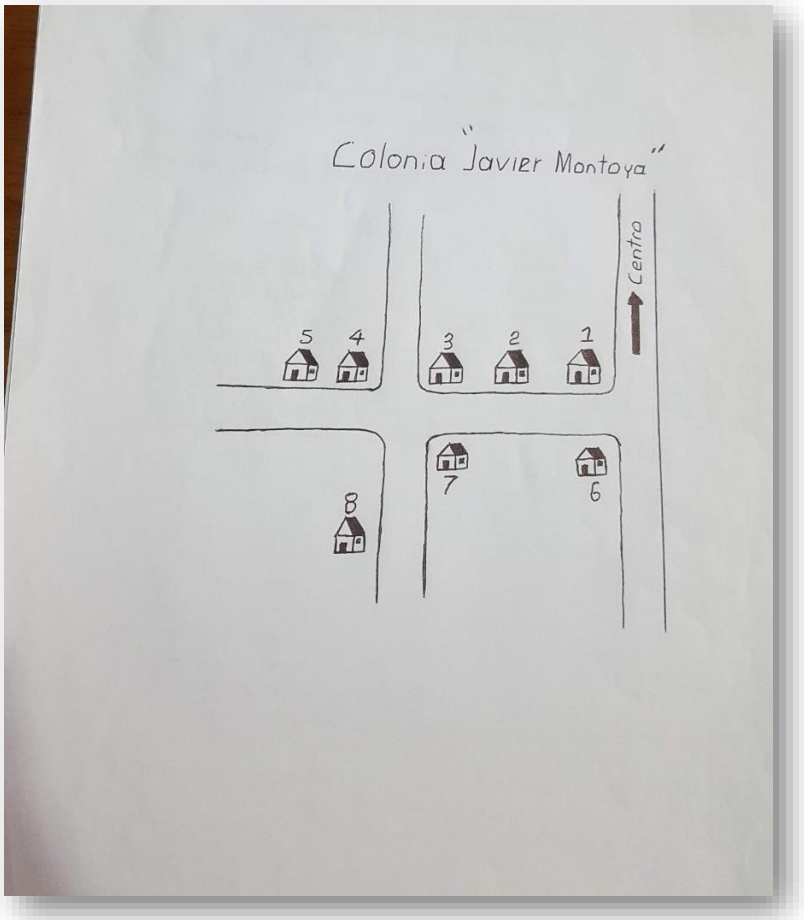

Alcaldía Municipal
Municipalidad de Arenal
Honduras C.A. Teléfono 2433-0127, 2433-0128,2433-0232

LEVANTAMIENTO DE INDICADORES SOCIOECONOMICOS

IDENTIFICACIONES POR COMUNIDAD

Municipio de: Arenal
Comunidad:_____ **Código: 1802**

No	Nombre de Jefe de Familia	ocupada	Desocupada	Edificio Publico Negocio/otro	Estado Vivienda		
					B	R	M
64	Enma Orellana						
1.65	Enar Cortez						
66	Oscar Lagos						
67	Julian Romero						
68	Salvia Sandoval						
69	Yulisa Romero						
70	Julio Romero						
71	Celia Cruz						
72	Dario Puerto						
73	David Martinez						
74	Yadira Martinez						
75	Isidro Vasquez						
76	Dunia Martinez						
77	Dagoberto Soto						
78	Luz Norina Cantillano						
79	Cibelina Rosales						
80	Pedro Cantillano						
81	Antonio Rosales						
82	Marlon Munguia		X				

Alcaldía Municipal
Municipalidad de Arenal
Honduras C.A. Teléfono 2433-0127, 2433-0128, 2433-0232

LEVANTAMIENTO DE INDICADORES SOCIOECONOMICOS

IDENTIFICACIONES POR COMUNIDAD

Municipio de: Arenal
Comunidad:_____ **Código: 1802**

No	Nombre de Jefe de Familia	ocupada	Desocupada	Edificio Publico Negocio/otro	Estado Vivienda		
					B	R	M
43	Reina Funez						
44	Waldina Mendez						
45	Santos Carcamo						
46	Iglesia			X			
47	Rufino Juarez						
48	Clementina Cortez						
49	Alba Luz Sandoval						
50	Jesus Oseguera						
51	Don Lalo						
52	Julio Orellana						
53	Loiny Orellana						
54	Simeon Montoya						
55	Norma Martinez						
56	Norma Villafranca						
57	Carlos Rodriguez	Construccion					
58	Wilmer Martinez						
59	Lila Judith Iglesias		X				
60	Mario Rene Maldonado						
61	Iglesia Evangelica			X			
62	Gloria Nuñez Goya						
63	Manuel Orellana						

Alcaldía Municipal
Municipalidad de Arenal
Honduras C.A. Teléfono 2433-0127, 2433-0128.2433-0232

LEVANTAMIENTO DE INDICADORES SOCIOECONOMICOS

IDENTIFICACIONES POR COMUNIDAD

Municipio de: Arenal
Comunidad:_____ **Código: 1802**

No	Nombre de Jefe de Familia	ocupada	Desocupada	Edificio Publico Negocio/otro	Estado Vivienda		
					B	R	M
22	Carlos Alfonso Martinez						
23	Angelina Chinnos						
24	Estela Martinez						
25	Amalia Sandoval						
26	Elvira Estrada						
27	Iran Cortez						
28	Eliberto Carranza						
29	Marvin Cortez						
30	Antoniel Carranza						
31	Concepcion Sandoval						
32	Itsi Sandoval	construcción					
33	Marta Estrada		X				
34	Marvin Pavon						
35							
36	Nanda Arroyo						
37	Felipa Rosales						
38	Angela Cristina Funez						
39	Silvia Maldonado						
40	Rafael Pavon						
41	Heriberto Villafranco						
42	Carlos Martinez						

Alcaldía Municipal
Municipalidad de Arenal
Honduras C.A. Teléfono 2433-0127, 2433-0128,2433-0232

LEVANTAMIENTO DE INDICADORES SOCIOECONOMICOS

IDENTIFICACIONES POR COMUNIDAD

Municipio de: Arenal
Comunidad: Colonia Lozano **Código: 1802**

No	Nombre de Jefe de Familia	ocupada	Desocupada	Edificio Publico Negocio/otro	Estado Vivienda		
					B	R	M
1	Wilmer Estrada						
12	Dilma Martinez						
3	Dania Cortez						
4	Helvin Martinez						
5	Renan Reyes						
6	Santiago Calix						
7	Gladis Oseguera						
8	Antonia Martinez						
9	Rigoberto Martinez						
10	Fany Martinez						
11	Maryi Martinez						
12	Rosa Martinez						
13	Jorge Gabriel Oseguera						
14	Faustino Mendez						
15	Anita Cortez (construccion						
16	Antonia Cortez (cuarto)						
17	Antonia Cortez						
18	Manuel Martinez	construccion					
19	Aleyda Orellana						
20	Digna Elaina Urbina						
21	Marvin Martinez						

13) Lozano.

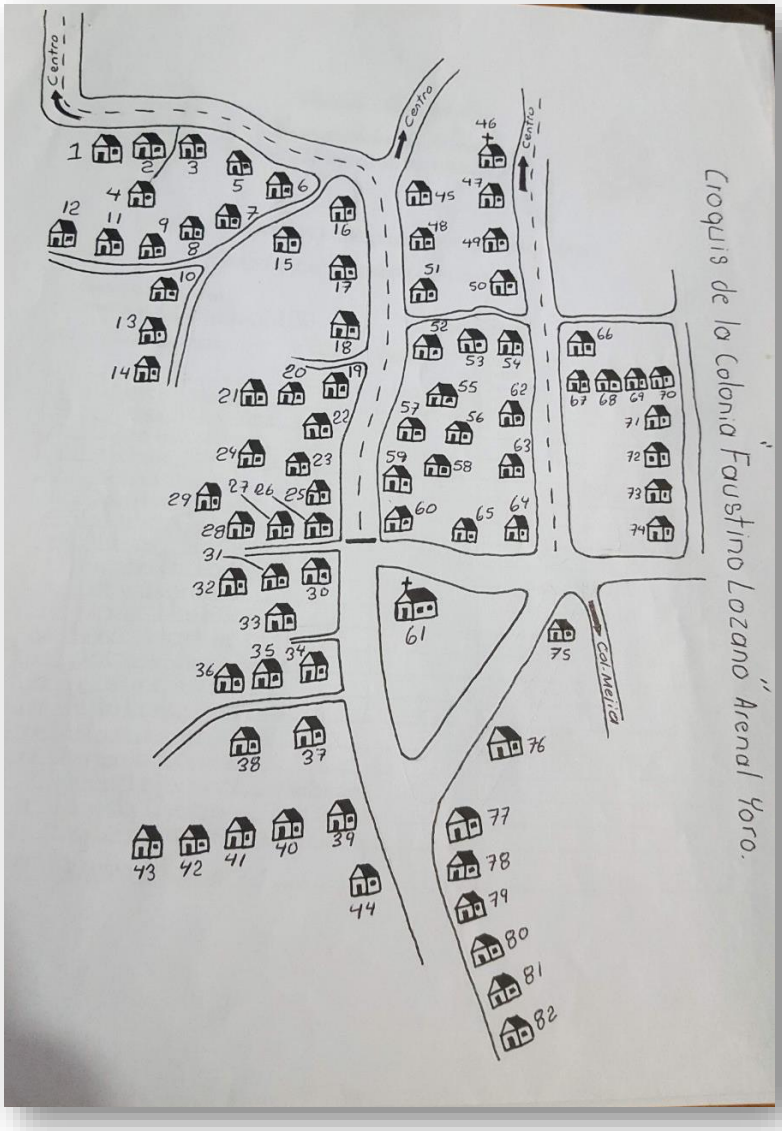
Croquis de la Colonia Faustino Lozano "Arenal Yoro.
Centro
Centro
Centro
Col. Melida
1
2
3
4
5
6
7
8
9
10
11
12
13
14
15
16
17
18
19
20
21
22
23
24
25
26
27
28
29
30
31
32
33
34
35
36
37
38
39
40
41
42
43
44
45
46
47
48
49
50
51
52
53
54
55
56
57
58
59
60
61
62
63
64
65
66
67
68
69
70
71
72
73
74
75
76
77
78
79
80
81
82

Alcaldía Municipal
Municipalidad de Arenal
Honduras C.A. Teléfono 2433-0127, 2433-0128,2433-0232

LEVANTAMIENTO DE INDICADORES SOCIOECONOMICOS

IDENTIFICACIONES POR COMUNIDAD

Municipio de: Arenal
Comunidad: Colonia Mejia **Código: 1802**

No	Nombre de Jefe de Familia	ocupada	Desocupada	Edificio Publico Negocio/otro	Estado Vivienda		
		X			B	R	M
1.	Escuela	X					
2	Carla E. Chirinos	X					
3	Silverio Cantillano	X					
4	Santos Pagoada	X					
5	Santos Cantillano	X					
6	Santos Cantillano	X					
7	Ada Cantillano	X					
8	Antonia Cortez		Construccion				
9	Antonio Cortez	X					
10	Caridad Cortez		X				
11	Manuel Sandoval	X					
12	Nelquides Reyes	X					
13	Mario Reyes	X					
14	Alejandro Galeas	X					
15	Anita Rosales	X					
16	Alex Galeas		X				
17	Lilian Romero	X					
18	Eoladis Martinez	X					
19	Pedro Mungoia	X					
20	Isabel Orellana	X					

Alcaldía Municipal
Municipalidad de Arenal
Honduras C.A. Teléfono 2433-0127, 2433-0128,2433-0232

LEVANTAMIENTO DE INDICADORES SOCIOECONOMICOS

IDENTIFICACIONES POR COMUNIDAD

Municipio de: Arenal
Comunidad: Colonia Mejia **Código: 1802**

No	Nombre de Jefe de Familia	ocupada	Desocupada	Edificio Publico Negocio/otro	Estado Vivienda		
					B	R	M
21	Feliciano Caceres	X					
22	Horacio Chavarria	X					
23	Gregorio Martinez	X					
24	Rabilio Martinez	X					
25	Carlos S. Martinez	X					
26	Juana del C. Martinez	X					
27	Blanca Payón	X					
28	Layo Payón		Construcción				
29	Ilario Payón Nuñez	X					
30	Ilario Ramon Payon	X					
31	Victor Moises Payon	X					
32	Fidelia Reyes	X					
33	Valentina Ramos	X					
34	Oscar Cantillano	X					
35	Juan Reyes	X					
36	Mario Alberto Cruz	X					
37	Esteban Orellana	X					
38	Osmin Reyes	X					
39	Virgilio Reyes	X					
40							

14) Colonia Mejia

Alcaldía Municipal
Municipalidad de Arenal
Honduras C.A. Telefono 2433-0127. 2433-0128.2433-0232

LEVANTAMIENTO DE INDICADORES SOCIOECONOMICOS

IDENTIFICACIONES POR COMUNIDAD

Municipio de: Arenal
Comunidad: Oscar Montoya **Código: 1802**

No	Nombre de Jefe de Familia	ocupada	Desocupada	Edificio Publico Negocio/otro	Estado Vivienda		
					B	R	M
1.	Manuel Martinez						
2	Hector Isaias Montoya						
3	Erlin Edgardo Montoya						
4	Daniela Banegas.						
5	Helen Banegas						
6	Mariela Nuñez						
7	Dario Mejia.						
8	Felixa Lozano						
9	Juan Nagoberto Martinez						

15) Colonia Oscar Manuel Montoya

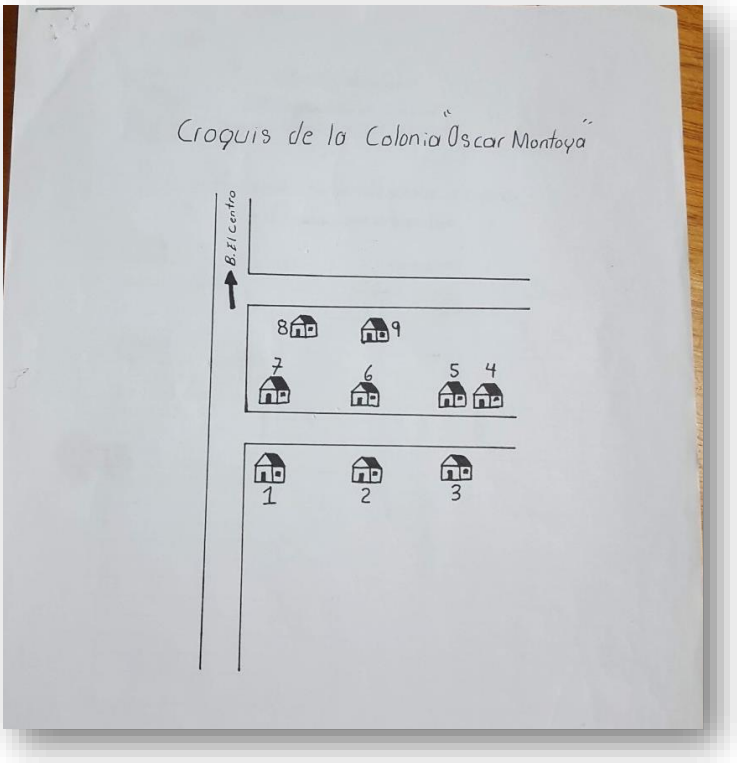

Alcaldía Municipal
Municipalidad de Arenal
Honduras C.A. Telefono 433-0127, 433-0128 433-0232

LEVANTAMIENTO DE INDICADORES SOCIOECONOMICOS

IDENTIFICACIONES POR COMUNIDAD:

Municipio de: Arenal Código: 1802

Comunidad: Col. Regalos de Dios

N. Vivienda	Nombre jefe de familia	Ocupada	Desocupada	Público Negocio/ otro	Estado Vivienda B	R	M
1.	Ana Maria Valle	✓	X	X		✓	
2	Gustavo Arquieta	✓	X	X		✓	
3	Alexis Lagos	✓	X	X		✓	
4	Irael Cruz	✓	X	X		✓	
5	Miguel Espinal	✓	X	X		✓	
6	Eliu Tejada	✓	X	X	✓		
7	Jerson cortez	X	✓	X			✓
8	Luis Tejada	✓	X	X	✓		
9	Nidia castillanos	✓	X	X	✓		
10	Jose Pavon	✓	X	X		✓	
11	Wilder Diaz	✓	X	X		✓	
12	Alexander Molina	✓	X	X		✓	
13	Jesus Lagos	✓	X	X		✓	
14	Santos Salinas	✓	X	X		✓	
15	Noe Salinas	X	✓	X	✓		
16	Marcos Pavon	✓	X	X		✓	
17	Yoonara Amigo.	✓	X	X			✓
18	Saicochirinos	✓	X	X			✓
19	Antonio Ibarra	✓	X	X	✓		
20	Franciscochirinos	✓	X	X			✓

16. Col. Guadalupe

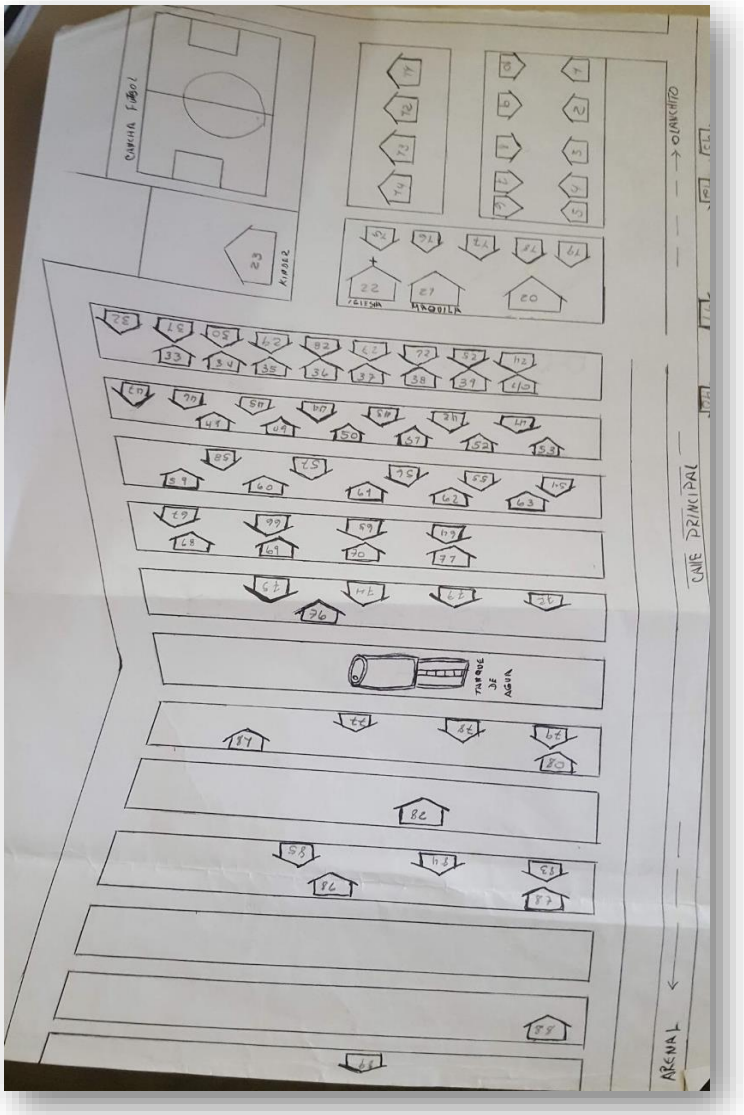

Alcaldía Municipal
Municipalidad de Arenal
Honduras C.A. Teléfono 2433-0127, 2433-0128,2433-0232

LEVANTAMIENTO DE INDICADORES SOCIOECONOMICOS

IDENTIFICACIONES POR COMUNIDAD

Municipio de: Arenal
Comunidad: Roberto Martinez Lozano. **Código: 1802**

No	Nombre de Jefe de Familia	ocupada	Desocupada	Edificio Publico Negocio/otro	Estado Vivienda		
					B	R	M
1.	Mario francisco Solis						
2	Obdulio Cruz						
3	Loly Albertina Nuñez						
4	Lino fernando Nuñez						
5	Llantera						
6	Iglesia (E)						
7	Celestino Rosales						
8	Escuany Montoya						
9	Esperanza Murillo						
10	Maria Elena Martinez						
11	Lady Lagos						
12	Jose Sandoval						
13	Deisy Meza						
14	Luis Armijo						
15	Pastor Burgos						
16	Enia Del Carmen Meza						
17	Modesta Medina						
18	Luis Armando Nuñez						
19	Rosendo Martinez						
20	Antonio Guerra						

Alcaldía Municipal
Municipalidad de Arenal
Honduras C.A. Teléfono 2433-0127, 2433-0128 2433-0232

LEVANTAMIENTO DE INDICADORES SOCIOECONOMICOS

IDENTIFICACIONES POR COMUNIDAD

Municipio de: Arenal
Comunidad: Roberto Martinez Lozano **Código: 1802**

No	Nombre de Jefe de Familia	ocupada	Desocupada	Edificio Publico Negocio/otro	Estado Vivienda		
					B	R	M
21	Mirian Martinez						
22	Arturo Martinez						
23	Maira Orellana						
24	Olga Cruz						
25	Derlin Caceres						
26	Luisa Zuniga						
27	Geraldina Nuñez						
28	Edis Chirinos						
29	Esperanza Orellana						
30	Marcos Zuniga.						
31	Alba Cruz						
32	Elvis Eduardo Vega						
33	Maria Santos Espinal						
34	Antonio Caceres						
35	Eliezer Zuniga						
36	Rosa E. Martinez						
37	Olguin funez						
38	Jose Lopez						
39	Silvia Nuñez						
40	Alexander Nuñez						

Alcaldía Municipal
Municipalidad de Arenal
Honduras C.A. Teléfono 2433-0127, 2433-0128.2433-0232

LEVANTAMIENTO DE INDICADORES SOCIOECONOMICOS

IDENTIFICACIONES POR COMUNIDAD

Municipio de: Arenal
Comunidad: Roberto Martinez Lozano **Código: 1802**

No	Nombre de Jefe de Familia	ocupada	Desocupada	Edificio Publico Negocio/otro	Estado Vivienda		
					B	R	M
41	Ramon O. Urbina						
42	Elbin Eliberto Montoya						
43	Santos Lino Cabiolas						
44	Francisca Funez						
45	Iglesia Bautista						
46	Sulina Funez						
47	Luis Andrade						
48	Santos Chirinos						
49	Sandra Lozano						
50	Melisa Caceres						
51	Wilson Cairanta						
52	Adelmo Garcia						
53	Lucila Reyes						
54	Salvador Torres						
55	Carlos A. Martinez						
56	Donaldo Hernandez						

17) Colonia Roberto Martínez Lozano

Alcaldía Municipal
Municipalidad de Arenal
Honduras C.A. Teletono 433-0127, 433-0128 433-0232

LEVANTAMIENTO DE INDICADORES SOCIOECONOMICOS

IDENTIFICACIONES POR COMUNIDAD:

Municipio de: Arenal Código: 1802

Comunidad: Col. Vida Mejor

# Vivienda	Nombre jefe de familia	Ocupante	Otro Ocupante	Fabrica Publico Negocio/ otro	Estado Vivienda		
					B	R	M
1.	Gregorio Martinez						
2	Godo Martinez						
3	Justo Martinez						
4.	Yeacy Martinez						
5.	Maricla Martinez						
6.	Betty Armijo						
7.	Glona Meza						
8.	Hector Membreno						
9.	Nohely Nunez						
10	Nicho						
11	Iglesia						

18) Colonia Vida Mejor

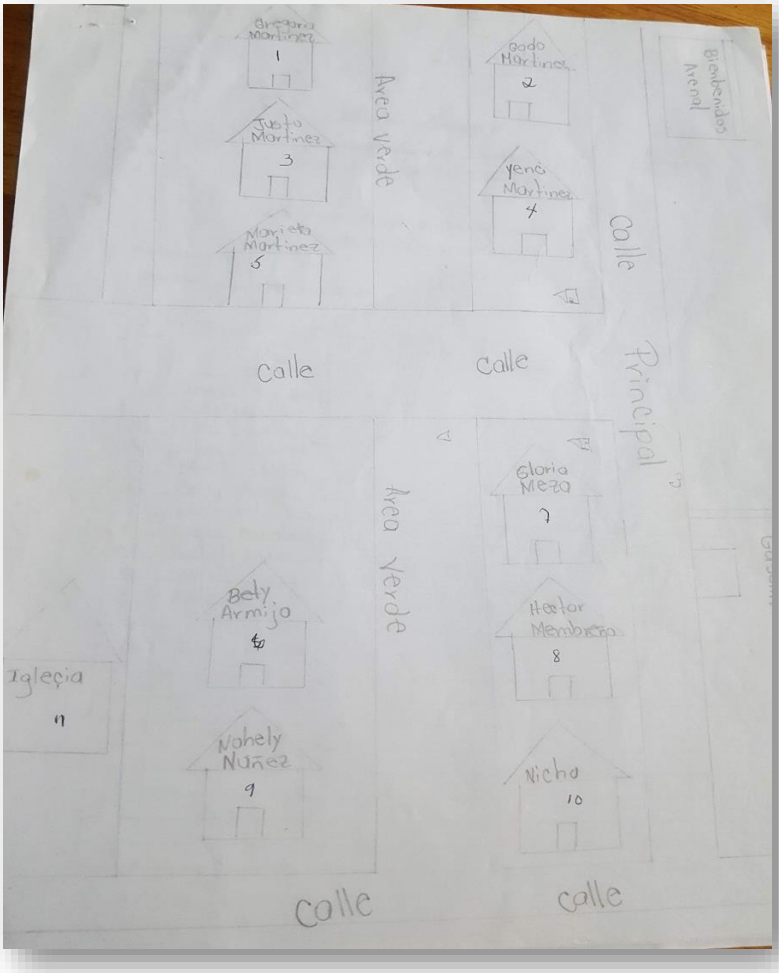

Alcaldía Municipal
Municipalidad de Arenal
Honduras C.A. Teléfono 2433-0127, 2433-0128,2433-0232

LEVANTAMIENTO DE INDICADORES SOCIOECONOMICOS

IDENTIFICACIONES POR COMUNIDAD

Municipio de: Arenal
Comunidad:_____ **Código: 1802**

No	Nombre de Jefe de Familia	ocupada	Desocupada	Edificio Publico Negocio/otro	Estado Vivienda		
					B	R	M
22.	Javier A Machiqui	x					
23.	Karla Martinez	x					
24.	Ana Salmeron	x					
25.	Ropal N. Ozequera	x					
26.	Salvador Murillo	x					
27.	Lucia A Duran	x					
28.	Ayde Romero	x					
29.	Esperanza Soliz	x					
30.	Santos Timoteo P.	x					
31	JOSE A Mejia	x					
32	Jesus D Soto	x					
33	Luis A Trochez	x					
34	Arnulfo Reyes	x					
35.	Rene A Ruiz	x					
36.	Rene L Ruiz	x					
37.	Jose N Mirulda	x					
38.	Amanda Mirulda	x					
39.	Yesenia Cerrato	x					
40.	Carlos D Reyes	x					
41.	Erlinda Romero	x					

Alcaldía Municipal
Municipalidad de Arenal
Honduras C.A. Teléfono 2433-0127, 2433-0128, 2433-0232

LEVANTAMIENTO DE INDICADORES SOCIOECONOMICOS

IDENTIFICACIONES POR COMUNIDAD

Municipio de: Arenal
Comunidad: El Cayo **Código:** 1802

No	Nombre de Jefe de Familia	ocupada	Desocupada	Edificio Publico Negocio/otro	Estado Vivienda		
					B	R	M
1.	Jose Luis Machigua	X					
2.	Iglesia catolica	X					
3.	Silma Soto	X					
4	Lidia Sanchez	X					
5.	Esmerenciana Carcamo	X					
6.	Silvia L. Tejarda	X					
7.	Hector R. Mejia	X					
8.	Nelson P. Montoya		X				
9	Any R. Salmeron	X					
10.	Sandra L. Martinez	X					
11.	Javier Machigua	X					
12	Maura E. Murillo	X					
13	Ramon E. Cuadra	X					
14	Luis Ortiz	X					
15	Pablo Antunez	X					
16.	Rosmery Diaz	X					
17.	Elias E. Ortiz	X					
18.	Heriberto Rosa	X					
19.	Adela Mejivar	X					
20	sala Alcholico			Edificio publico			

Alcaldía Municipal
Municipalidad de Arenal
Honduras C.A. Telefono 2433-0127 2433-0128 2433-0232

LEVANTAMIENTO DE INDICADORES SOCIOECONOMICOS

IDENTIFICACIONES POR COMUNIDAD

Municipio de: Arenal
Comunidad:_____ **Código: 1802**

No	Nombre de Jefe de Familia	ocupada	Desocupada	Edificio Publico Negocio/otro	Estado Vivienda		
					B	R	M
42.	Deysi N Romero	X					
43.	Mercedes Gutierrez	X					
44.	Manuel Alvarez	X					
45.	Araceli Ponce	X					
46	Francisco Duron	X					
47.	Karla Vallecio	X					
48	Luis Reyes	X					
49.	Omar Dubon	X					
50.	Magdalena Martinez	X					
51.	Armando Puerto	X					
52.	Roberto Puerto	X					
53.	José Rosales	X					
54	Carlos Lopez	X					
55.	Yamil Hernandez	X					
56.	Orlin Puerto	X					
57.	Nicolas Vallecio	X					
58.	Nilda Navarro	X					
59.	Denia Vallecio	X					
60.	Victor A Martinez	X					
61	Leonidas Hernandez	X					

Alcaldía Municipal
Municipalidad de Arenal
Honduras C.A. Teléfono 2433-0127, 2433-0128 2433-0232

LEVANTAMIENTO DE INDICADORES SOCIOECONOMICOS

IDENTIFICACIONES POR COMUNIDAD

Municipio de: Arenal
Comunidad:_____ **Código: 1802**

No	Nombre de Jefe de Familia	ocupada	Desocupada	Edificio Publico Negocio/otro	Estado Vivienda		
		X			B	R	M
62.	Nancy	X					
63.	Jose M ochoa	X					
64	Yesenia Montoya	X					
65.	Alans J Puerto	X					
66.	Elvin Duarte	X					
67.	Yency M Hernandez	X					
68.	Juan R. Trochez	✓					
69.	Doga L Martinez	X					
70	Berta Bonilla	X					
71	Lilian Martinez	✓					
72.	José A Maranda	X					
73.	Silvia Reyes	X					
74.	Julio Nuñez	X					
75.	Mantza Lainez	X					
76	Doris Rojas	X					
77	Omar Montoya	✓					
78.	Delia Gonzales	X					
79	Julio Murillo	X					
80	Carlos Lopez	X					
81	odeth Rosales	✓					

Alcaldía Municipal
Municipalidad de Arenal
Honduras C.A. Teléfono 2433-0127, 2433-0128.2433-0232

LEVANTAMIENTO DE INDICADORES SOCIOECONOMICOS

IDENTIFICACIONES POR COMUNIDAD

Municipio de: Arenal
Comunidad:_____ **Código: 1802**

No	Nombre de Jefe de Familia	ocupada	Desocupada	Edificio Publico Negocio/otro	Estado Vivienda		
					B	R	M
82.	Aleyda Carcamo	X					
83.	Anabel Solis	X					
84.	Ana Salmeron	X					
85.	Martha Estrada	X					
86.	Ogudi Salgado	X					
87.	Luis Reyes	X					
88.	JOSE Dolores	X					
89.	Jose R. Montoya	X					
90.	Margarita Orellana	X					
91.	JOSE Luis Rodriguez	X					
92.	Juan Carlos Ortiz	X					
93.	Luis A Ortiz	X					
94.	JOSE Luis Rodriguez	X					
95.	Petronila	X					
96.	Irma Duran	X					
97.	Mercedes Sevilla	X					
98.	Miguel A Ramos	X					
99.	Reymunda Duran	X					
100	Marina Abrego	X					
101	Ramona Morales	X					

Alcaldía Municipal
Municipalidad de Arenal
Honduras C.A. Teléfono 2433-0127, 2433-0128,2433-0232

LEVANTAMIENTO DE INDICADORES SOCIOECONOMICOS

IDENTIFICACIONES POR COMUNIDAD

Municipio de: Arenal
Comunidad:_____ Código: 1802

No	Nombre de Jefe de Familia	ocupada	Desocupada	Edificio Publico Negocio/otro	Estado Vivienda		
					B	R	M
102	Carlos Zelaya	X					
103	Lidia castro	X					
104	Ismael Montoya	X					
105	Yobani soto	X					
106	Emilia soto						

19.El cayo

20) El cayo

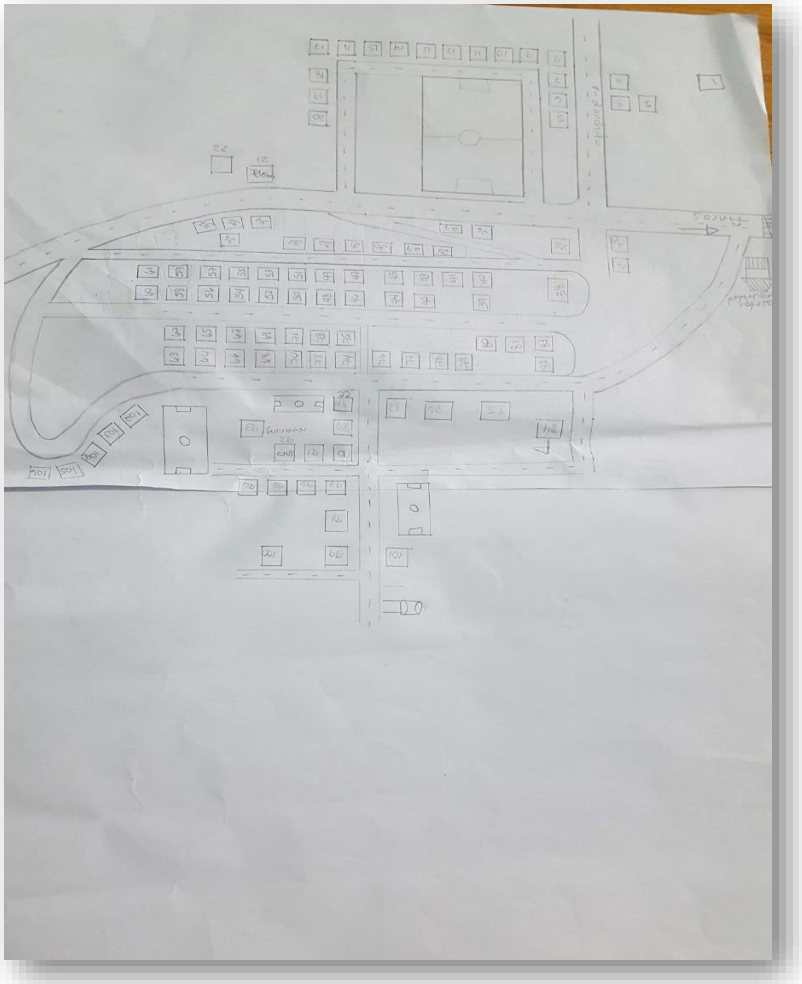

Alcaldía Municipal
Municipalidad de Arenal
Honduras C.A. Teléfono 433-0127, 433-0128, 433-0232

LEVANTAMIENTO DE INDICADORES SOCIOECONOMICOS

IDENTIFICACIONES POR COMUNIDAD

Municipio de: Arenal Código: 1802

Comunidad: Retiro

N. Vivienda	Nombre jefe de familia	Ocupada	Desocupada	Edificio Publico Negocio/ otro	Estado Vivienda		
					B	R	M
1.	Silvia Pavon		X	Casa H			X
2	Elio Orellana	X		Casa H			X
3	Armiranda Orellana	X		Casa H			X
4	Celio Velasque	X		Casa H			X
5	Enrique Reyes	X		Casa H			X
6	Hernan Orellana		X	Casa H			X
7	José Orellana	X		Casa H			X
8	Claudia Pavon	X		Casa H			X
9	Maria Martinez	X		Casa H			X
10	Victor Martinez	X		Casa H			X
11	Roger Funez	X		Casa H			X
12	Raul Martinez	X		Casa H			X
13	Clarisa Vallecio	X		Casa H			X
14	Nectalina Funez	X		Casa H			X
15	Celia Funez		X	Casa H			X
16	Rina Martinez	X		Casa H			X
17	Miguel Pavon	X		Casa H			X
18	Joaquin Pavon	X		Casa H			X
19	Selvin Martinez	X		Casa H			X
20	Mabel Martinez	X		Casa H			X
21	Wendi Orellana	X		Casa H			X
22	Rosa Martinez	X		Casa H			X

Alcaldía Municipal
Municipalidad de Arenal
Honduras C.A. Teléfono 433-0127, 433-0128 433-0232

LEVANTAMIENTO DE INDICADORES SOCIOECONOMICOS

IDENTIFICACIONES POR COMUNIDAD

Municipio de: Arenal Código: 1802

Comunidad: Retiro

	Nombre jefe de familia	Ocupación					
					H	H	M
1.	Marlen Martinez	X		Casa H.			X
2.	Dunia Ordoñez	X		Casa H			X
3.	Hector Funez	X		Casa H			X
4.	Denis Funez	X		Casa H			X
5.	Maria Orellana	X		Casa H			X
6.	Leoni Orellana	X		Casa H			X
7.	Pablo Carranza	X		Casa H			X
8.	Justo Martinez	X		Casa H			X
9.	Ramón Carranza	X		Casa H			X
10.	Cesar Martinez	X		Casa H			X
11.	Roger Funez	X		Casa H			X
12.	Gloria Martinez	X		Casa H			X
13.	Carlos Martinez	X		Casa H			X
14.	Justo Martinez	X		Casa H			X
15.	Rolando Orellana	X		Casa H			X
16.	Arnelio Funez	X		Casa H			X
17.	Enriqueta Nuñez	X		Casa H			X
18.	Luis Fernando M	X		Casa H			X
19.	Blanca Velasco	X		Casa H			X
20.	Isai Orellana	X		Casa H			X
21.	Laura Funez	X		Casa H			X

Alcaldía Municipal
Municipalidad de Arenal
Honduras C.A. Telefono 433-0127, 433-0128, 433-0232

LEVANTAMIENTO DE INDICADORES SOCIOECONOMICOS

IDENTIFICACIONES POR COMUNIDAD:

Municipio de: Arenal　　　　Código: 1802

Comunidad: El Retiro

N. Vivienda	Nombre jefe de familia	Ocupado	Desocupado	Edificio Publico Negocio/ otro	Estado Vivienda		
					B	R	M
45	Eliodoro Carranza		x	casa H			x
46	Jose Orellana	x		casa H			x
47	Carmen Lagos	x		casa H			x
48	Julio Orellana	x		casa H			x
49	Luisa Funez	x		casa H			x
50	Wilmer Carranza	x		casa H			x
51	Judith Pavon	x		casa H			x
52	Jeronimo Carranza	x		casa H			x
53	Fausto Funez	x		casa H			x
54	Iris Funez	x		casa H			x
55	Jose Funez	x		casa H			x
56	Jose Reyes	x		casa H			x
57	Marci Orellana	x		casa H			x
58	Armando Reyes	x		casa H			x
59	Blanca Funez	x		casa H			x
60	Rosa Lagos	x		casa H			x
61	Carmen Funez	x		casa H			x
62	Keydi Carranza	x		casa H			x
63	Blanca Lagos	x		casa H			x
64	Emilson Orellana	x		casa H			x
65	Alfonso Orellana	x		casa H			x

21. El Retiro

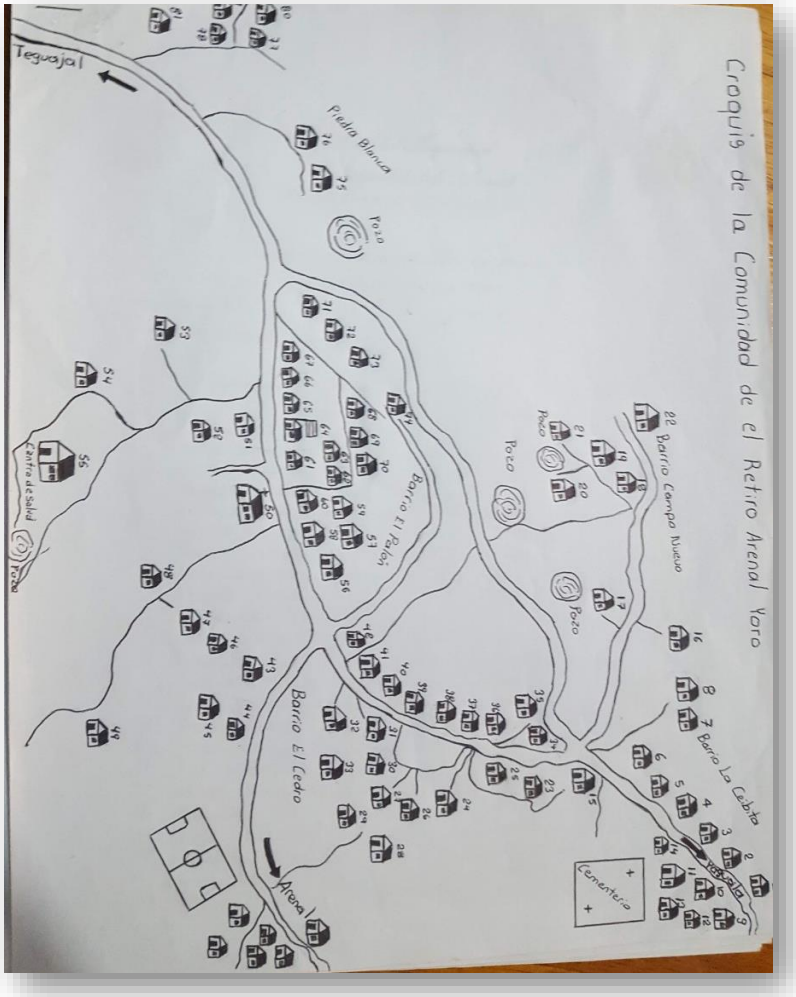
Croquis de la Comunidad de el Retiro Arenal Yoro
Tegucigalpa
Piedra Blanca
Pozo
Barrio El Retiro
Barrio Campo Nuevo
Barrio La Cabaña
Barrio El Cedro
Cementerio
Arenal
Centro de Salud

Alcaldía Municipal
Municipalidad de Arenal
Honduras C.A. Teléfono 433-0127, 433-0128 433-0232

LEVANTAMIENTO DE INDICADORES SOCIOECONOMICOS

IDENTIFICACIONES POR COMUNIDAD:

Municipio de: Arenal Código: 1802

Comunidad: Los Mangos

N. Vivienda	Nombre jefe de familia	Ocupado	Desocupada	Edificio Público Negocio/ otro	Estado Vivienda		
					B	R	M
1.	Luis Alberto Perez	X			X		
2	Marcos Antonio Duarte	X			X		
3	Juan Alberto Vasquez	X				X	
4	Jose de Jesus Reyes	X			X		
5	Escuela R.M.L			X			
6	Abraham de Jesus Reyes		X				
7	Victor Manuel Chirinos	X				X	
8	Eli T de Jesus Reyes M	X			X		
9	Josefa Chirinos	X			X		
10	Mario Roberto Reyes	X				X	
11	Antonio de Jesus Reyes	X			X		
12	Pedro Belarmino Tovar	X			X		
13	Francisco Cruz	X					X

22) Los Mangos

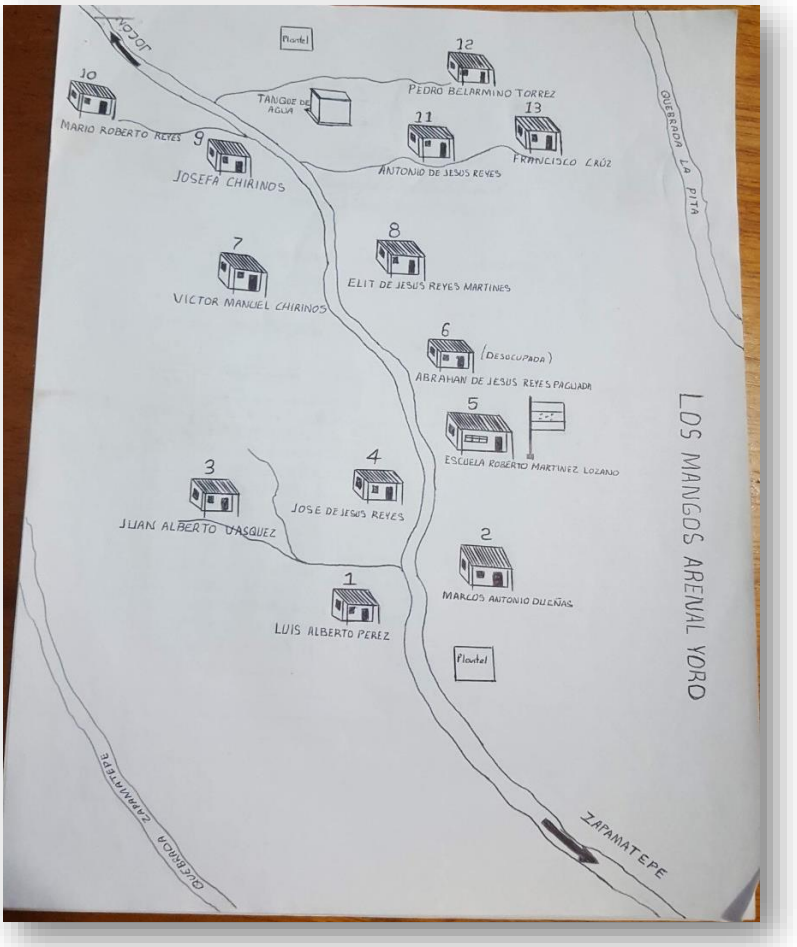

Alcaldía Municipal
Municipalidad de Arenal
Honduras C.A. Teléfono 2433-0127, 2433-0128,2433-0232

LEVANTAMIENTO DE INDICADORES SOCIOECONOMICOS

IDENTIFICACIONES POR COMUNIDAD

Municipio de: Arenal
Comunidad:_____ **Código: 1802**

No	Nombre de Jefe de Familia	ocupada	Desocupada	Edificio Publico Negocio/otro	Estado Vivienda		
					B	R	M
1.	Suany Cortez	X				X	
2	Cruz (Don)	X				X	
3	Sergio Arteaga		X				
4	Maria Antunez	X					
5	Arnulfo Reyes	X					
6	Elida Perez	X					
7	Mauro Martinez	X					
8	Ledis Nuñez	X					
9	Juan Reyes	X					
10	Julia Reyes	X					
11	Ilza Padilla	X					
12	Mabel Reyes	X					
13	Ana Maldonado	X					
14	Pedro Martinez	X					
15	Maria Romero	X					
16	Angelina	X					
17.	Alma Reyes	X					
18.	Fernando Gutierrez	X					
19.	Juan Hernandez	X					
20	Hector ulloa				Construccion		

24) Nuevo Campo Rojo

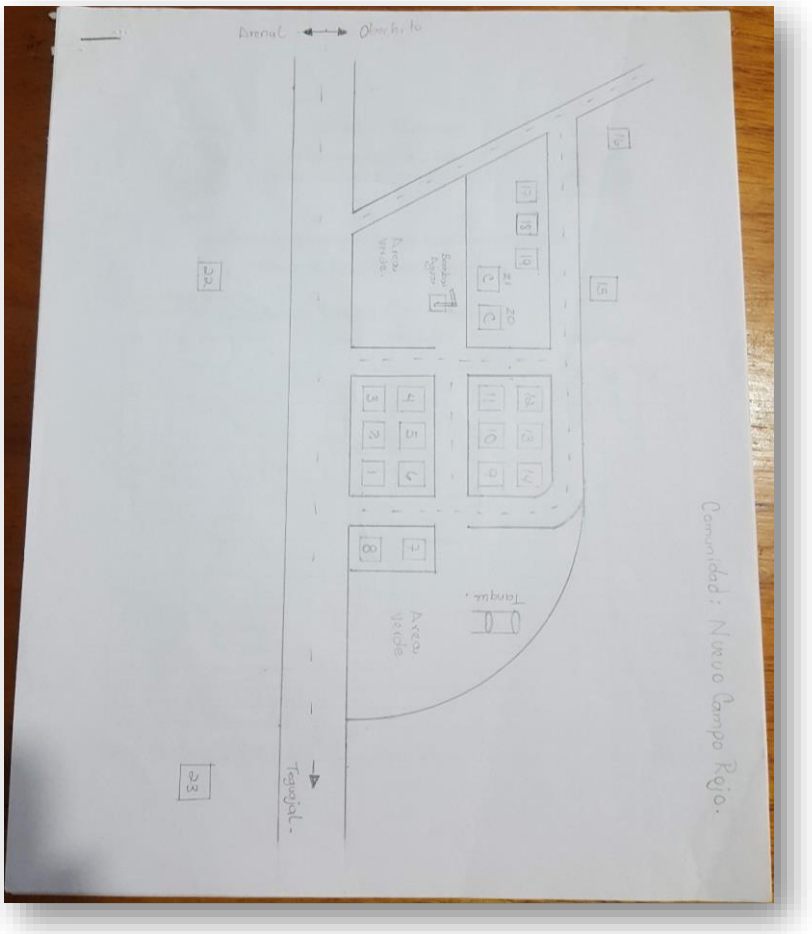

Alcaldía Municipal
Municipalidad de Arenal
Honduras C.A. Teléfono 433-0127. 433-0128.433-0232

LEVANTAMIENTO DE INDICADORES SOCIOECONOMICOS

IDENTIFICACIONES POR COMUNIDAD:

Municipio de: Arenal Código: 1802

Comunidad: Ojo de Agua

N° Vivienda	Nombre jefe de familia	Ocupada	Desocupada	Publico Privado Negocio/otro	Estado Vivienda		
					B	R	M
1.	Antonio cruz	X		Casa			X
2.	Omar cruz	X		Casa		X	
3.	Antonio Diaz	X		Casa			X
4.	Santos Martinez	X		Casa			X
5.	Enrique Martinez	X		Casa		X	
6.	Escuela	0 — 0		Publico	X		
7.	Mario Diaz	X		Casa		X	
8.	Isabel Martinez	X		Casa			X
9.	Julio Duran	X		Casa	/		
10	Carmela Diaz	X		Casa			X
11.	Bonifacio Duran	X		Casa			X
12.	Dina Martinez	X		Casa II	X		
13.	Maira Martinez	X		Casa II		X	
14	Edwin cruz	Construcción		Casa II			
15	Centro Comunal	— 0 —	X	Publico	X		
16	Jenny martinez	X		Casa II	X		
17	Cornelio cruz	X		Casa II			X
18	Luz Martinez	X		Casa II		X	
19	Alfredo Garcia	X		Casa II		X	
20	Eulalio Garcia	X		Casa II			X
21	Oscar Diaz	X		Casa II		X	
22	Iglesia	— 0 —	X	Publico	X		

25) Ojo de Agua

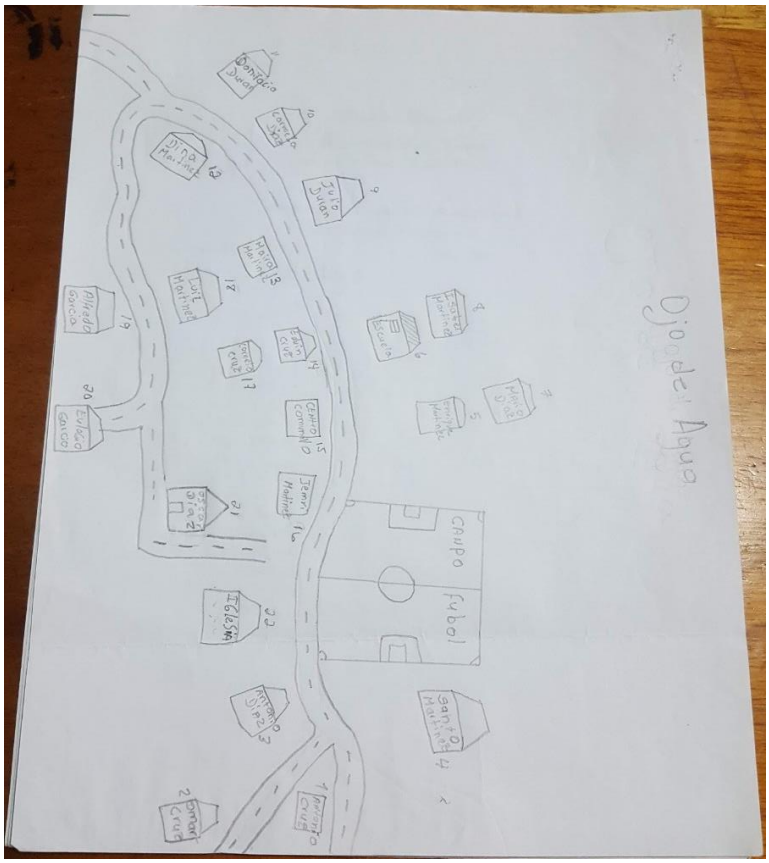

Alcaldía Municipal

Municipalidad de Arenal

Honduras C.A. Teléfono 2433-0127, 2433-0128,2433-0232

LEVANTAMIENTO DE INDICADORES SOCIOECONOMICOS

IDENTIFICACIONES POR COMUNIDAD

Municipio de: Arenal
Comunidad: Col. Ramón Sandoval **Código: 1802**

No	Nombre de Jefe de Familia	ocupada	Desocupada	Edificio Publico Negocio/otro	Estado Vivienda		
					B	R	M
1.	Donaldo Nuñez	X			X		
2.	José Ronaldo Nuñez	X				X	
3.	Rixsy Argentina Cortez	X				X	
4.	Carlos Nuñez		X				
5.	Lenis Alexander Mejia	X				X	
6.	Silvio Diaz	X				X	
7.	Lenis Johana Rivera	X				X	
8	Yolanda Orellana	X				X	

26) Ramón Sandoval



Alcaldía Municipal
Municipalidad de Arenal
Honduras C.A. Teléfono 433-0177, 433-0128,433-0232

LEVANTAMIENTO DE INDICADORES SOCIOECONOMICOS

IDENTIFICACIONES POR COMUNIDAD:

Municipio de: Arenal Código: 1802

Comunidad: Santa Cruz

Colonia Mauricio Ocampo.

N° Vivienda	Nombre jefe de familia	Ocupado	Otro cuarto	Edificio Pública Negocio/ otro	Estado Vivienda		
		X			B	R	M
1	Angel Bustillo	X			X		
2	Esperanza Sandoval.	X				X	
3	Humberto Lopez	X				X	
4	Elvin Puerto	X				X	
5	Edwin Ocampo		X		X		
6	Mirna Mendoza	X			X		
7	Idania Sandoval		X			X	
8	Alex Ocampo	X				X	
9	Lisandro Cruz	X				X	
10	Marcos Claro	X			X		
11	Marleny Miraldo		X				X
12	Karen Lazo	X				X	
13	Ramon fuentes	X				X	
14	Danis Galeas	X				X	
16	Sonia Delarca	X				X	
16	Fredy Sandoval		X			X	
17	Denis J. Puerto	X				X	
18	Marlon Sandoval	X				X	
19	Juan Reyes G.		X				X

Pág. 3

Santa Cruz Arenal, Yoro.

Identificación de Viviendas de la Comunidad

N= Casa	Jefe de Familia	Ocupada	Deso cupada	Edificio Publico, Negocio'	Estado Vivienda B	R	M
69	Melvin Ramon Ocampo	X					X
70	Selvin Nahun Sandoval		X				X
71	Roger Fuentes		X				X
72	Oscar Wilfredo Sandoval	X					X
73	Santos Alexis Romero	X					X
74	Luis Alonso Ocampo	X				X	
75	Prospero Soto	X				X	
76	Suyapa Martinez	X					X

Pag. 2

Santa Cruz, Arenal, Yoro.

Identificación de Viviendas de la Comunidad.

Nº casa	Jefe de Familia	ocupada	Desocupada	Edificio Publico, Negocio.	Estado Vivienda B	R	M
35	Oscar Ramon Martinez	X					X
36	Juan Carlos Cruz Berrios		X			X	
37	Luis Erick Ocampo	X				X	
38	Mario Sandoval		X		X		
39	Juana Lidia Duarte	X			X		
40	Iglesia	X		X	X		
41	Rolando Soto		X			X	
42	Roger Eliodoro Ocampo	X			X		
43	Ledvia Yaneth Fajardo	X			X		
44	Centro Comunal			X		X	
45	Yanira Fuentes		X			X	
46	Wendy Fuentes		X		X		
47	Juan Carlos Fuentes	X			X		
48	Thelmo Orlando Fuentes	X				X	
49	Fausto Adalberto Fuentes	X			X		
50	Francisco Efrain Fuentes	X			X		
51	Arnaldo Antonio Ocampo	X				X	
52	Nelson Efrain Fuentes		X			X	
53	Seyda Yanira Duran	X					X
54	Hector Emilsan Sandoval	X				X	
55	Ramon Concepcion Sandoval	X			X		
56	Selvin Nahun Sandoval	X				X	
57	Ramon Concepcion Sandoval		X				X
58	Nelson Efrain Fuentes	X			X		
59	Jose Lorenzo Ocampo	X					X
60	Araminta Sandoval	X					X
61	Victor Dagoberto Osegueda	X					X
62	Aida Albertina Sandoval	X				X	
63	Josefina Guadalupe Puerto		X		X		
64	Josefina Guadalupe Puerto	X					
65	Josefina Guadalupe Puerto		X		X		X
66	Anibal Raul Burgos	X					X
67	Angel Manuel Duarte	X				X	
68	Dany Duarte		X		X		

27) Santa Cruz

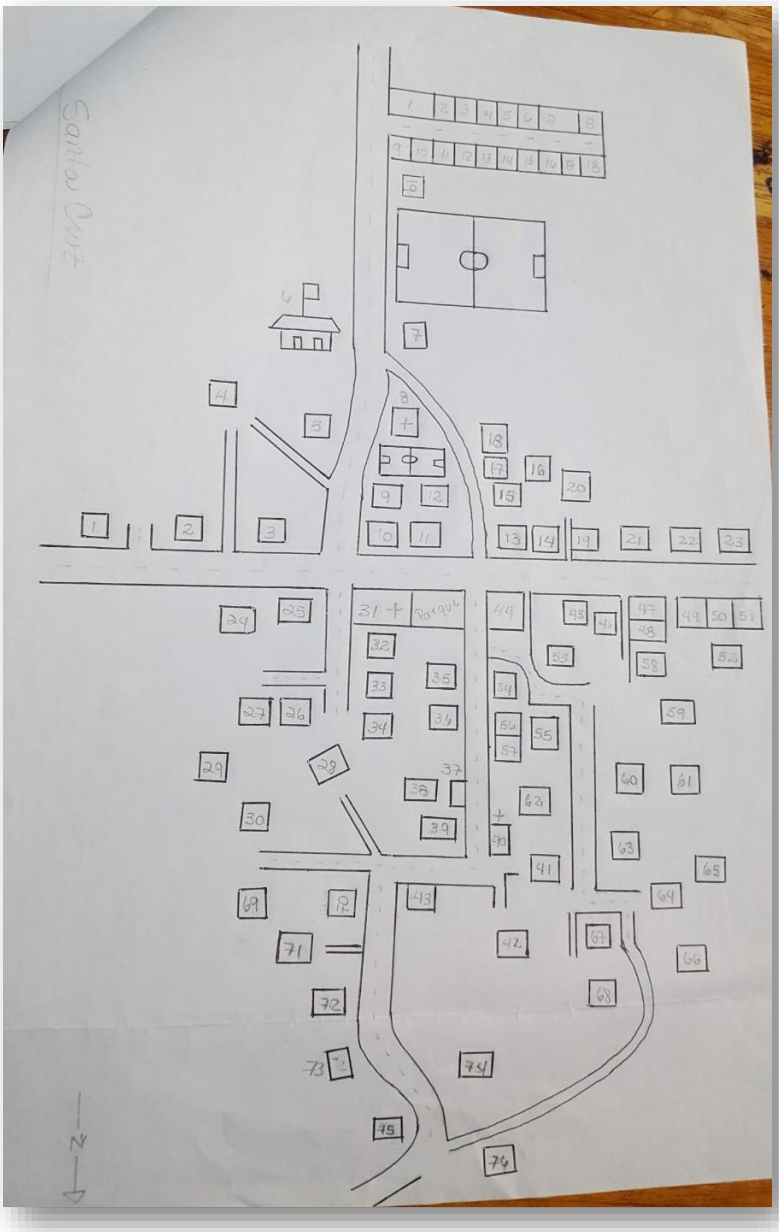

Alcaldía Municipal
Municipalidad de Arenal
Honduras C.A. Teléfono 2433-0127, 2433-0128, 2433-0232

LEVANTAMIENTO DE INDICADORES SOCIOECONOMICOS

IDENTIFICACIONES POR COMUNIDAD

Municipio de: Arenal
Comunidad: Sendero de Luz **Código: 1802**

No	Nombre de Jefe de Familia	ocupada	Desocupada	Edificio Publico Negocio/otro	Estado Vivienda		
					B	R	M
1.	Albertina Munguia						
2	Alejandro Lopez						
3	Sandra S. Montoya						
4	Antonia Montoya						
5	Cosme Lopez						
6	Ramon Lopez						
7	Alex Lopez						
8	Lety Lopez						
9	Carlos Lopez						
10	Luisa Quezada						
11	Leticia Rodriguez						
12	Adonay Cortez						
13	Andres Lozano						
14	Josefina Martinez						
15	Ada Lozano						
16	Teresa Martinez						
17	Belin Martinez						
18	Isinia Martinez M.						
19	Eder Armando Romero						
20	Enma Cortez						

Alcaldía Municipal
Municipalidad de Arenal
Honduras C.A. Teléfono 2433-0127. 2433-0128.2433-0232

LEVANTAMIENTO DE INDICADORES SOCIOECONOMICOS

IDENTIFICACIONES POR COMUNIDAD

Municipio de: Arenal
Comunidad: Sendero de Luz **Código: 1802**

No	Nombre de Jefe de Familia	ocupada	Desocupada	Edificio Publico Negocio/otro	Estado Vivienda		
					B	R	M
21	Enma Cortez						
22	Suyapa Espinales						
23	— " —						
24	Antonia Cortez						
25	Antonia Reyes						
26	Blauinia Martinez						
27	Jorge Reinaldo.						
28	Reina Blauinia Martinez						
29	Faustino Guerra						
30	Jesus Chirinos						
31	Selina Funez						
32	Marcio Lopez						
33	Eldenidas Paniagua						
34	Angel Rafael Cruz						
35	Eldenidas Paniagua						
36	Iglesia (E)						
37	Iglesia (E).						
38	Rosalinda Montoya						
39	Silvia Nuñez						
40	Santos Montoya						

28) Barrio Sendero de Luz

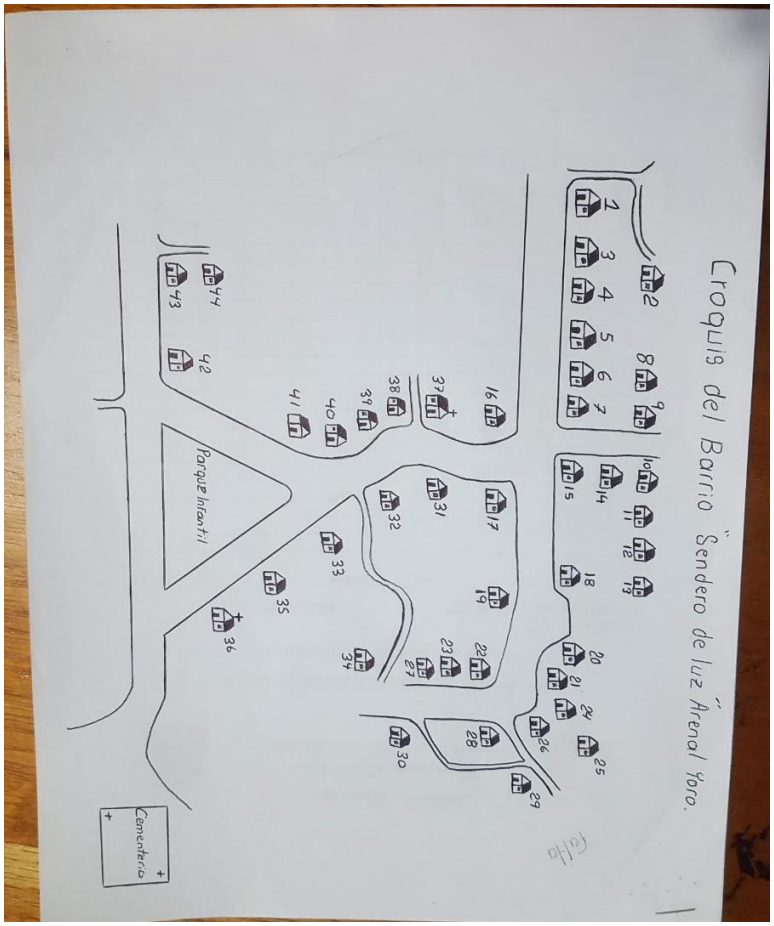

Alcaldía Municipal
Municipalidad de Arenal
Honduras C.A. Teléfono 433-0127, 433-0128, 433-0232

LEVANTAMIENTO DE INDICADORES SOCIOECONOMICOS

IDENTIFICACIONES POR COMUNIDAD:

Municipio de: Arenal

Código: 1802

Comunidad: Teguajal

N. Vivienda	Nombre jefe de familia	Ocupada	Desocupada	Edificio Público Negocio/ otro	Estado Vivienda		
					B	R	M
1	Francisco F.	X		Casa H	X		
2	Francisco Fuentes	X		Casa H	X		
3	Enil Vegas	X		Casa H	X		
4	Marvin Murillo	X		Casa H	X		
5	Adelmo Zelaya	X		Casa H	X		
6	Rosenda Mejía	X		Casa H	X		
7	Dario Duarte	X		Casa H	X		
8	Carla Vindel	X		Casa H	X		
9	Rony Ocampo		X	Casa H	X		
10	Gilda Fuentes		X	Casa H	X		
11	Misael Mejía	X		Casa H	X		
12	José L. Mejía	X		Casa H	X		
13	Yony Nuñez	X		Casa H	X		
14	Denia Palacios	X		Casa H	X		
15	Marlon Murillo	X		Casa H	X		
16	Hector Murillo	X		Casa H	X		
17	Filemon Lopez	X		Casa H	X		
18	Antonio Orellana	X		Casa H	X		
19	Justo Ramos	X		Casa H	X		
20	Neptaly Mejía	X		Casa H	X		
21	Hector Mejía	X		Casa H	X		
22	Yudy Zelaya	X		Casa H	X		

Alcaldía Municipal
Municipalidad de Arenal
Honduras C.A. Teléfono 433-0127 433-0128 433-0232

LEVANTAMIENTO DE INDICADORES SOCIOECONOMICOS

IDENTIFICACIONES POR COMUNIDAD

Municipio de: Arenal

Código: 1802

Comunidad: _____

					H	R	M
43	Alan Ocampo	X		Casa H			X
44	Inner Murillo	X		Casa H			X
45	Rosa Murillo	X		Casa H			X
46	Menalio Andino	X		Casa H	X		
47	Edgardo Hernandez	X		Casa H		X	
48	Carlos E. Murillo	X		Casa H	X		
49	Senio Andino	X		Casa H		X	
50	Senexdo Andino		X	Casa H			X
51	Anstides Andino	X					X
52	Alba Martinez	X		Casa H			X
53	Jain Fuentes	X		Casa H		X	
54	Paulino Rosales	X		Casa H			X

Alcaldía Municipal
Municipalidad de Arenal
Honduras C.A. Teléfono 433-0127, 433-0128, 433-0232

LEVANTAMIENTO DE INDICADORES SOCIOECONOMICOS

IDENTIFICACIONES POR COMUNIDAD

Municipio de: Arenal

Código: 1802

Comunidad: Teguajal

N° Vivienda	Nombre jefe de familia	Ocupado	[illegible]	Edificio Público [illegible]	Estado Vivienda		
					B	R	M
23	Yudy zelaya	x		casa H	x		
24.	Godofredo M		X	casa H	x		
25.	Julio ocampo		x	casa H	x		
26.	Leonel Andino		x	casa H	x		
27.	Nori Romero		x	casa H	x		
28.	Centro de salud	—		Edificio P	x		
29.	Juto A. Lozo		x	Casa H	x		
30	Irma Orellana	x		Casa H	x		
31 -	Seydu Lozano	x		casa H		x	
32 -	Luis Hernandez	x		casaH		x	
33.-	Miguel vallecio	x		casa H	x		
34 -	Fausto ocampo	x		casa H	x		
35 -	Kinder	—		Edificio P	x		
36 -	C.B Lucas Quezada	—		Edificio P	x		
37 -	Iglesia catolica	—					
38 -	Ulzo Lozano	x		Casa H		x	
39 -	Mauricio Peralta	x		Case H	x		
40 -	Dionisio Ocampo	x		Casa H	x		
41 -	Julio Lozano	x		Caso H	x		
42 -	Miguel Ponce	x		Casa H			x

Alcaldía Municipal

Municipalidad de Arenal

Honduras C.A. Telefono 433-0127, 433-0128 433-0232

LEVANTAMIENTO DE INDICADORES SOCIOECONOMICOS

IDENTIFICACIONES POR COMUNIDAD

Municipio de: Arenal

Código: 1802

Comunidad: Teguajal

N° Vivienda	Nombre jefe de familia	Ocupada	Desocupada	[illegible]	Estado Vivienda B	R	M
55	Denis Lozano	X		Casa H			
56	Videlio Rosales		X		X		
57	Relena Mejia	X		Casa H			X
58	Nelsin Mejia	X		Casa H			X
59	Hernan Mejia	X		Casa H	X		
60	Bartolo Ocampo	X		Casa H	X		
61	Dubis Zeloya	X		Casa H			
62	Carlos Murillo	X		Casa H	X		
63	Carlos Nuñez	X		Casa H	X		
64	Felix Fuentez	X		Casa H	X		
65	Flor Lozano		X				
66	Alonzo Lozano	X		Casa H	X		
67	Donaldo Murillo	X		Casa H	X		
68	Wilmer Velasques	X		Casa H	X		
69	Nebrida Andino	X		Casa H		X	
70	Cordenio Romero	X		Casa H		X	
71	Berto Funez	X		Casa H		X	
72	Francesco Zepeda	X		Casa H		X	
73	Miguel Rapalo	X		Casa H		X	
74	Ana Zelaya		X				
75	Concepcion Cruz	X		Casa H			X
76	[illegible] Romero	X		Casa H			X

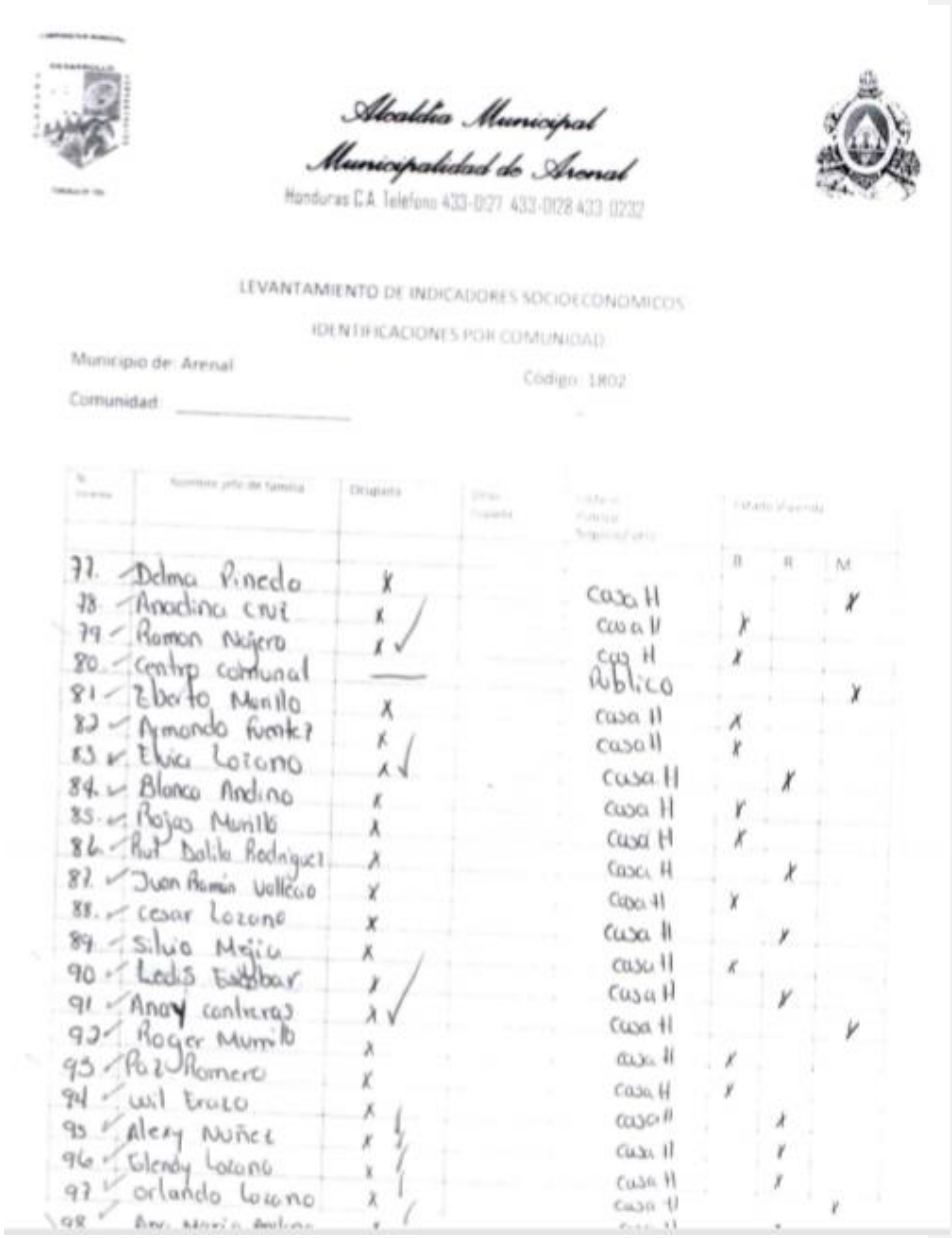

Alcaldía Municipal
Municipalidad de Arenal
Honduras C.A. Teléfono 433-0127 433-0128 433-0232

LEVANTAMIENTO DE INDICADORES SOCIOECONOMICOS

IDENTIFICACIONES POR COMUNIDAD

Municipio de: Arenal

Código: 1802

Comunidad: _____

			B	R	M
77.	Delma Pineda	X	Casa H		X
78.	Anacina Cruz	X	Casa H	X	
79.	Ramon Nájera	X	Casa H	X	
80.	Centro comunal	—	Público		X
81.	Eberto Murillo	X	Casa H	X	
82.	Armando Fuentes	X	Casa H	X	
83.	Elvia Lozano	X	Casa H		X
84.	Blanca Andino	X	Casa H	X	
85.	Rojas Murillo	X	Casa H	X	
86.	Ruth Dalila Rodriguez	X	Casa H		X
87.	Juan Ramón Vallecio	X	Casa H	X	
88.	Cesar Lozano	X	Casa H		X
89.	Silvia Mejia	X	Casa H	X	
90.	Ledis Esteban	X	Casa H		X
91.	Anay Contreras	X	Casa H		X
92.	Roger Murillo	X	Casa H	X	
93.	Paz Romero	X	Casa H		X
94.	Wil Trujo	X	Casa H		X
95.	Alexy Nuñez	X	Casa H		X
96.	Glendy Lozano	X	Casa H		X
97.	Orlando Lozano	X	Casa H		X
98.	Ana María Andino	X	Casa H		X

Alcaldía Municipal
Municipalidad de Arenal
Honduras C.A. Teléfono 433-0177 433-0178 433-0232

LEVANTAMIENTO DE INDICADORES SOCIOECONOMICOS

IDENTIFICACIONES POR COMUNIDAD

Municipio de: Arenal

Código: 1802

Comunidad: Taguaja!

N° vivienda	Nombre jefe de familia	Ocupado	Desocupado	Casa / Edificio público / Negocio u otro	Estado vivienda B	R	M
99 ✓	Camilo	X		casa H	X		
100 ✓	Antonio Fuentez	X		casa H	X		
101 ✓	Elias Fuentez	—		Negocio	X		
102 ✓	Suyapa Quezada	X		casa H	X		
103 ✓	Dania Murillo	X		Casa H	X		
104 ✓	Osman Romero	X		casa H	X		
105 ✓	Juan Lozano	X		casa H		X	
106 ✓	Francisco Vallecio		X	casa H	X		
107 ✓	Sumilda Vallecio	X		casa H			X
108 ✓	Eliezer Hernandez	X		casa H			X
109 ✓	Oscar Murillo	X		casa H			X
110 ✓	Kevin Escobar	X		casa H	X		
111 ✓	centro Comunal (N)	—		Edificio P	X		
112 ✓	Lourdes Lozano	X		casa H	X		
113 ✓	Román Murillo	X		casa H	X		
114 ✓	Martin Valle	X		casa H	X		
115 ✓	Julio Lara	X		casa H	X		
116 ✓	Rosa Velazquez	X		casa H			X
117 ✓	Cleta Velasquez	X		casa H			X
118 ✓	Concepcion Fuentez	X		casa H		✓	
119 ✓	Angelia Rodriguez	X		casa H			X
120 ✓	[illegible]	—		Edificio [illegible]	X		

Alcaldía Municipal
Municipalidad de Arenal
Honduras C.A. Teléfono 433-0127, 433-0128,433-0232

LEVANTAMIENTO DE INDICADORES SOCIOECONOMICOS

IDENTIFICACIONES POR COMUNIDAD

Municipio de: Arenal Código: 1802

Comunidad: Tegucigal

N. vivienda	Nombre jefe de familia	Ocupado	Desocupado	Edificio Público Negocio/ otro	Estado Vivienda		
					B	R	M
121	Elias Fuentes				X		
122	Ramón Andino			X	X		
123	Andres Duarte	X					X
124	Marisi Duarte		X			X	
125	Jacobo Duarte						X
126	Julio Guerra						X
127	Baudilio Quezada	X			X		
128	Elias Hernandez	X					X
129	Danilo Murillo		X				X
130	Yeconda Martinez	X			X		
131	Reina Sandoval	X			X		
132	Ela Lozano	X			X		
133	Milcia mejia	X			X		
134	Dulce Romero	X					X
135	Lidia Bellerdo		X		X		
136	Olman Murillo	X				X	
137	Hector Velasquez						
138	Cesar Murillo	X			X		
139	Selin Fuentes	X			X		
140	Dominio Varela	X			X		
141	Lidia Erazo	X			X		
142	Jose Erazo	X					X

Alcaldía Municipal

Municipalidad de Arenal

Honduras C.A. Teléfono 433-0127 433-0128 433-0232

LEVANTAMIENTO DE INDICADORES SOCIOECONOMICOS

IDENTIFICACIONES POR COMUNIDAD

Municipio de: Arenal

Código: 1802

Comunidad: Teguajal

N° Vivienda	Nombre jefe de familia	Ocupada	Desocupada	Casa, Solar, Negocio, etc.	Estado Vivienda B	R	M
143	Rosel Erazo	X		casa			✓
144	Nora Erazo	X		casa		✓	
145	Edy Vasquez	X		casa		X	
146	Reyna Rodriguez	X		casa			X
147	Alicia Rodriguez	X		casa			X
148	Paz Romero	X		casa			X
149	Benjamin Mejia	X		casa		X	
150	José Mejia		X	casa		X	
151	Lilian Diaz	X		casa		/	
152	Elsa Duartez	X		casa	X		
153	Juan Mejia	X		casa			✓
154	Juan Mejia	En construcción		casa	X		
155	Luis Duartez	X		casa			
156	Melvin Duarte	X		casa			
157	Sergio Nunez	X		casa			
158	Anatalia Martinez	X		casa			

Alcaldía Municipal
Municipalidad de Arenal
Honduras C.A. Teléfono 433-0127, 433-0128 433-0232

LEVANTAMIENTO DE INDICADORES SOCIOECONOMICOS

IDENTIFICACIONES POR COMUNIDAD

Municipio de: Arenal Código: 1802

Comunidad: _____

N. Vivienda	Nombre jefe de familia	Ocupada	Desocupada	Edificio Público Negocio/ otro	Estado Vivienda		
					B	R	M
164	Sofia Urbina	X					X
165	Nelson Funes	X				X	
166	Joel Vasquez	X				X	
167	Julio Nuñez	X				X	
168	Ramon Pineda		X			X	
169	Tomas Funes		X			X	
170	Rosa Lozano	X				X	
171	Marlos Orellana	X				X	
172	Paulino Rosales		X				X
173	Buenaventura Ocampo		X				X
174	Jose Chisinos		X	En Construccion			X
175	Enrique Orellana		X	En Construccion			X
176	Mauricio Guerra		X	En Construcción	X		
177	Fausto Ocampo		X				X
178	Sebastian Ocampo	X					
179	Ledy Ocampo						

29) comunidad Teguajal

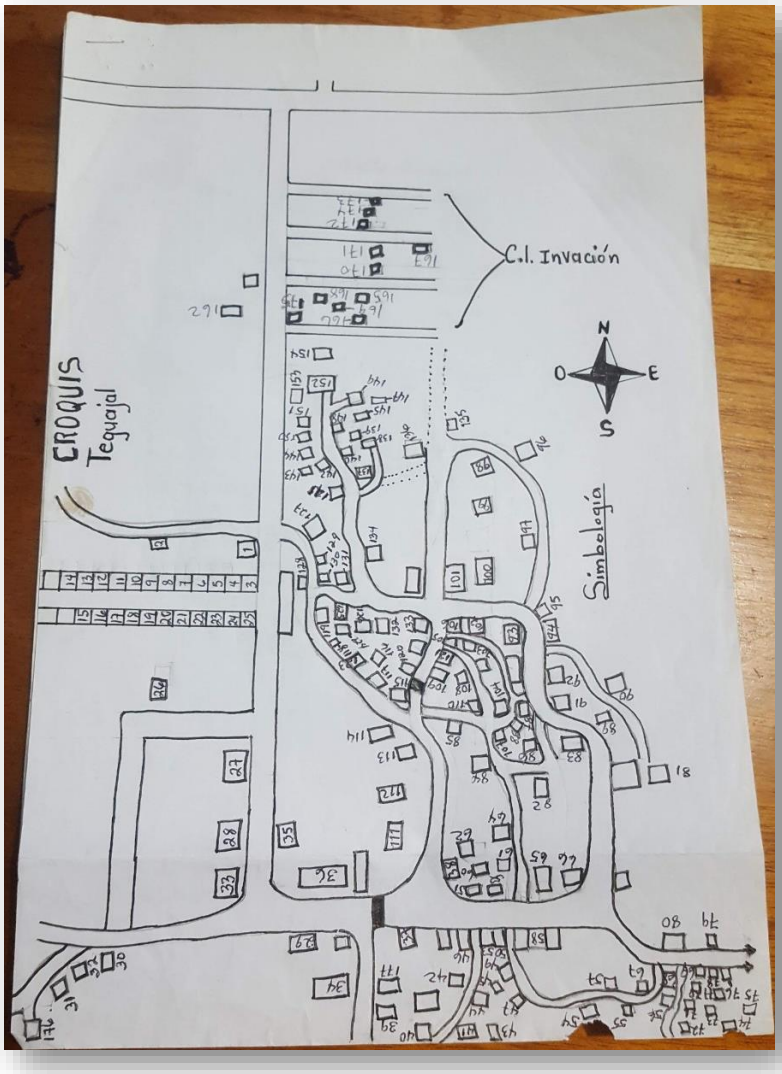

Alcaldía Municipal
Municipalidad de Arenal
Honduras C.A. Teléfono 2433-0127, 2433-0128, 2433-0232

LEVANTAMIENTO DE INDICADORES SOCIOECONOMICOS

IDENTIFICACIONES POR COMUNIDAD

Municipio de: Arenal
Comunidad: Tierras Blancas. **Código: 1802**

No	Nombre de Jefe de Familia	ocupada	Desocupada	Edificio Publico Negocio/otro	Estado Vivienda		
					B	R	M
1.	Eusebio Gonzalez	X					X
2	Delia Gonzalez	X					X
3	Blas Duarte		X				X
4	Ana Julia Rosales		X			X	
5	Cesar Raudales	X			X		
6	Fredis Villeda	X					X
7	Jessica Raudales	X					X
8	Oscar Reyes	X					X
9	Anacleto Reyes	X					X
10	Mirna Romero	X				X	
11	Erika Martinez	X				X	
12	Dayni Raudales	X				X	
13	Fabricio Diaz	X					X
14	Fabian Diaz	X			X		
15	Julio Romero	X			X		
16	Julian Romero	X				X	
17	Hector Diaz	X					X
18	Jose Arteaga	X				X	
19	Ramon Andino	X					X
20	Ricardo Murillo	X				X	

Alcaldía Municipal
Municipalidad de Arenal
Honduras C.A. Teléfono 2433-0127, 2433-0128, 2433-0232

LEVANTAMIENTO DE INDICADORES SOCIOECONOMICOS

IDENTIFICACIONES POR COMUNIDAD

Municipio de: Arenal
Comunidad: Tierra Blanca **Código: 1802**

No	Nombre de Jefe de Familia	ocupada	Desocupada	Edificio Publico Negocio/otro	Estado Vivienda		
					B	R	M
21	Kenia Martinez	X			X		
22	Allan Lainez	X			X		
23	Nilda Cruz	X				X	
24	Gloria Ondina Lozano	X					X
25	Keila Mendoza	X					X
26	Gloria Lozano	X					X
27	Francisca Solorzano	X				X	
28	Gumercindo Chirinos	X				X	
29	Alicia Montoya	X			X		
30	Virginia Sanchez	X				X	
31	Elsa G. Sanchez	X					X
32	Carlos Flores	X			X		
33	Mauricio E. Martinez	X			X		
34	Elvin Augusto Martinez	X			X		
35	Carlos A. Flores	X			X		
36	Jorge Flores	X			X		
37	Jorge Duarte	X					X
38	~~Sixto Duarte~~ (fallecio)	X				X	
39	Amelia M. Romero	X				X	
40	Iglesia	X		X			

Nery Lozano

Alcaldía Municipal
Municipalidad de Arenal
Honduras C.A. Teléfono 2433-0127, 2433-0128, 2433-0232

LEVANTAMIENTO DE INDICADORES SOCIOECONOMICOS

IDENTIFICACIONES POR COMUNIDAD

Municipio de: Arenal
Comunidad: Tierra Blanca. **Código: 1802**

No	Nombre de Jefe de Familia	ocupada	Desocupada	Edificio Publico Negocio/otro	Estado Vivienda		
					B	R	M
41	Rene Martinez	X				X	
42	Carlos Romero	X			X		
43	Jorge Fernez	X					X
44	Rosa Velasquez	X				X	
45	Henry Cruz	X			X		
46	Ramon Sandoval	X			X		
47	Nelsy Duarte	X				X	
48	Jairo Duarte	X				X	
49	Juan Carlos Duarte	X				X	
50	Carlos Romero	X					X
51	Edwin Cardona.	X				X	
52	Selvin Lopez	X				X	
53	Carlos Romero	X		X			
54	Carlos Romero	X		X			
55	Ramon Sandoval	X				X	
56	Sandra Sandoval	X				X	
57	Mary Nely Salgado	X			X		
58	Fredy Martinez	X			X		
59	Concepción Murillo	X				X	
60	Karla Flores.	X				X	

Alcaldía Municipal
Municipalidad de Arenal
Honduras C.A. Teléfono 2433-0127, 2433-0128, 2433-0232

LEVANTAMIENTO DE INDICADORES SOCIOECONOMICOS

IDENTIFICACIONES POR COMUNIDAD

Municipio de: Arenal
Comunidad: Tierra Blanca **Código: 1802**

No	Nombre de Jefe de Familia	ocupada	Desocupada	Edificio Publico Negocio/otro	Estado Vivienda		
					B	R	M
61	Alonso Miranda	X				X	
62	Dani Lozano	X			X		
63	Filadelfo Lozano	X			X		
64	Jacobo Carcamo	X				X	
65	Rafaela Romero	X			X		
66	Elvira Perez	X				X	
67	Jorge Medina	X					X
68	Melva Abrego	X			X		
69	Rafaela Romero	X					X
70	Denia Vallecio	X					X
71	Jorge Raudales.	X			X		
72	Hajdi Montaño	X			X		
73	Jose Salgado	X			X		
74	Jorge Romero	X			X		
75	Juan Carlos Duarte	X				X	
76	Cinia Matute	X					X
77	Laura Sabillon	X			X		
78	Hernan Sabillon	X			X		
79	Porfirio Vega	X			X		
80	Samuel Nunez	X			X		

Alcaldía Municipal
Municipalidad de Arenal
Honduras C.A. Teléfono 2433-0127, 2433-0128.2433-0232

LEVANTAMIENTO DE INDICADORES SOCIOECONOMICOS

IDENTIFICACIONES POR COMUNIDAD

Municipio de: Arenal
Comunidad:_____ **Código: 1802**

No	Nombre de Jefe de Familia	ocupada	Desocupada	Edificio Publico Negocio/otro	Estado Vivienda		
					B	R	M
86.	Marta Pavon	X				X	
87.	Raul cruz	X				X	
83.	Elder cruz	X				X	
84.	Yeni Sandoval	X				X	
85	Elena Sandoval	X				X	
86.	Digna Vallecio		X				X
87	Yorleli Duarte	X					X
88.	Angel Rodriguez	X				X	
89	Carlos Lainez	X			X		
90.	Cesar Vallecio	X				X	
91.	Elvin Espinoza	X				X	
92.	Ana Yancy Rondales	X					X
93.	Carlos Espinoza	X					X
94.	Juana Ruben	X					X
95.	Sonia Pavon	X					X
96.	Doris Escobar	X				X	
97	Osiris Diaz	X				X	
98	Esc. Jesus Milla-Seba			X		X	X
99	Leticia Dueñas	X					
100	Blas Hernandez						

Alcaldía Municipal
Municipalidad de Arenal
Honduras C.A. Teléfono 2433-0127. 2433-0128.2433-0232

LEVANTAMIENTO DE INDICADORES SOCIOECONOMICOS

IDENTIFICACIONES POR COMUNIDAD

Municipio de: Arenal
Comunidad: Tierra Blanca. **Código: 1802**

No	Nombre de Jefe de Familia	ocupada	Desocupada	Edificio Publico Negocio/otro	Estado Vivienda		
					B	R	M
101.	Luis Castillanos	+					X
102.	Centro Comunal			X	X		
103	Iglesia catolica				X		
104	Iglesia			X	X		
105	Iglesia			X	X		
~~106~~	~~Iglesia Mendoza~~	~~+~~				Y	
~~107~~	~~Sara Mer~~	X				X	
106	Blas Duarte						
107	Cesar Rawdales						
108	Antonio Sandoval						
109	Jorge Rodriguez						
110	Carlos Romero.						

30) Tierra Blanca

Comunidad = Campo Rojo (Viejo)

1.- Rosell Puerto.
2.- Jose Dbel Miraldas.
3.- Bessy Elizabeth Burgos.
4.- Rosa Melida Martinez
5.- Isidora Del Carmen Hernandez
6.- Magda Reyes.
7.- Benito Reyes.
8.- Herminio Cortez
9.- Carlos Zuniga.
10.- Martha Dueñez
11.- Mauricio Munguia.
12.- Ramon Sandoval
13.- Ramon Sandoval.

31) Viejo Campo Rojo

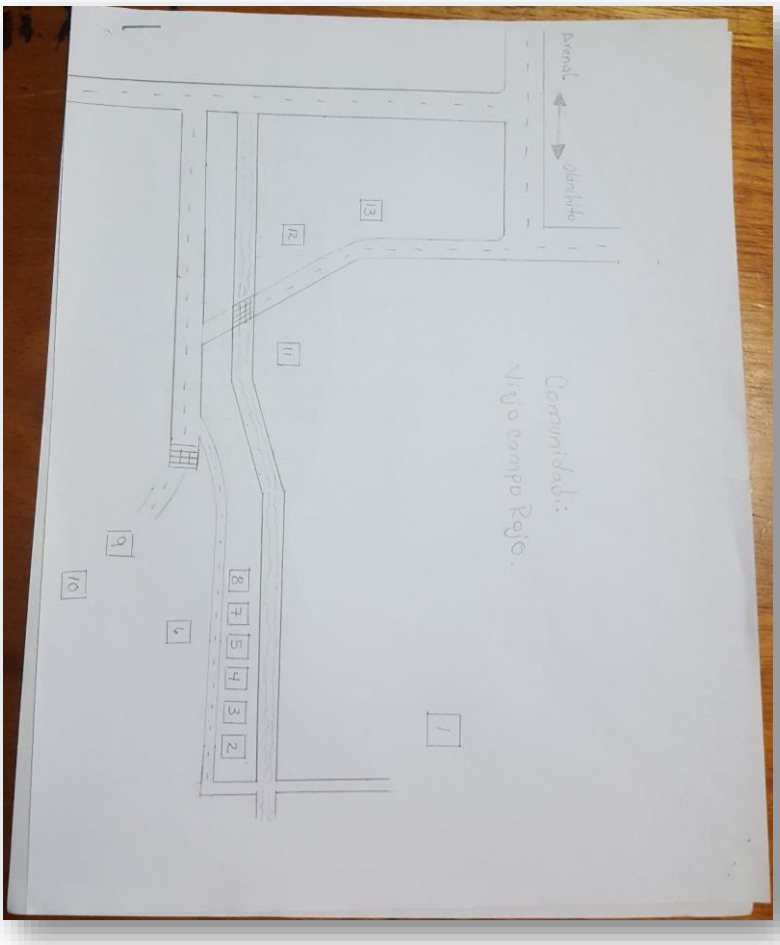

Alcaldía Municipal
Municipalidad de Arenal
Honduras C.A. Telefono 433-0127. 433-0128.433-0232

LEVANTAMIENTO DE INDICADORES SOCIOECONOMICOS

IDENTIFICACIONES POR COMUNIDAD:

Municipio de: Arenal Código: 1802

Comunidad: Zapotillo

N. Vivienda	Nombre jefe de familia	Ocupado	Dese cupado	Edificio Publico Negocio/ otro	Estado Vivienda		
					B	R	M
1	Patricia Soto	X					
2	Javier Machigua	X				X	
3	Juan Edilberto Ch.	X				X	
4	Idona Chirino	X				X	
5	Sulema Chirino		X			X	
6	Josue Chirino						X
7	Oswaldo Herrera	X				X	
8	Rafael Herrera	X	X			X	X
9	Sara Herrera						
10	Emelo Carbajo			X		X	
11	Josue M soto	X				X	
12	Lena. Soto	X				X	
13	Edgardo Arguello	X				X	
14	Dany Barahona	X				X	
15	Jose Manuel Soto	X				X	
16	Wilfredo Soto	X				X	
17	Martin Soto Cruz	X				X	
18	Juan Soto Chirino	X				X	
19	Erik Antonio Soto	X	X		X		
20	Esperanza Gonzales			X		X	
21	Kember Zelaya L			X		X	
22	Casa Comunal			X		X	

Alcaldía Municipal
Municipalidad de Arenal
Honduras C.A. Teléfono 433-0127, 433-0128, 433-0232

LEVANTAMIENTO DE INDICADORES SOCIOECONOMICOS

IDENTIFICACIONES POR COMUNIDAD:

Municipio de: Arenal

Código: 1802

Comunidad: Zapamatepe

N. Vivienda	Nombre jefe de familia	Ocupada	Desocupada	Edificio Público Negocio/ otro	Estado Vivienda		
					B	R	M
23	Benjamin Jaardo C	x				x	
24	yessica Cruz	x				x	
25	Sebastian Soto	x				x	
26	Rafael Cruz	x				x	
27	Nain Cruz	x				x	
28	Rafae Cruz	x				x	
29	Nilson Cruz x					x	
30 x	Eba Almendares	x				x	
31	Javier Cruz	x				x	
32	Iglesia M M			x		x	
33	Wurlmer Soto	x				x	
34	Kenny Alicio Cruz	x				x	
35	Rosa Quesada	x				x	
36	Eufenio Amido	x				x	
37	Orlando Quesada	x				x	
38	Siniaco Soto	x				x	
39	Nora Herrera	x				x	
40	Bernar francisco	x				x	
41	Manuel Chirino	x				x	
42	francisco Almo	x				x	
43	Daxi Almendare	x				x	
44	Jorje Enrique M	x				x	

Alcaldía Municipal
Municipalidad de Arenal
Honduras C.A. Teléfono 433-0127. 433-0128.433-0232

LEVANTAMIENTO DE INDICADORES SOCIOECONOMICOS

IDENTIFICACIONES POR COMUNIDAD:

Municipio de: Arenal Código: 1802

Comunidad: Zapamutpe

N. Vivienda	Nombre jefe de familia	Ocupada	Desocupada	Edificio Publico Negocio/ otro	Estado Vivienda		
					B	R	M
1. 45	Jorge Eladio Mejia	X				X	
46	Jose Miguel Lopez	X				X	
47	Melexi Soto	X				X	
48	Wilson Soto	X				X	
49	Elsy Soto	X				X	
50	Marco Soto	X				X	
51	Celia Damary Cruz	X				X	
52	Medra Cruz	X				X	
53	Ramiro Cruz	X				X	
54	Enrique Cruz	X				X	
55	Didia Manuel C	X				X	
56	Ada Cruz		X			X	
57	Ada Cruz	X				X	
58	Iglecia Pentecos	/	X			X	
59	Marco Tulio Soto	X				X	
60	Dilcia Soto	X				X	
61	Emilson Soto	X				X	
62	Luis Alonso Soto	X				X	
63	Alonso Soto	X				X	
64	Loly Soto	X				X	
65	Orlin Soto	X				X	
66	Denis Soto	X				X	

Alcaldía Municipal

Municipalidad de Arenal

Honduras C.A. Teléfono 433-0127 433-0128 433-0732

LEVANTAMIENTO DE INDICADORES SOCIOECONOMICOS

IDENTIFICACIONES POR COMUNIDAD

Municipio de: Arenal

Código: 1802

Comunidad: Zapamutepe

N° [illegible]	Nombre jefe de familia	Ocupado	[illegible]	[illegible]	Estado Vivienda		
					B	R	M
67.	Denis soto	X		Casa Habitación	X		
68.	Martin Armando soto	X		Casa Habitación	X		
69.	Kenia Martinez	X		Casa Habitación	X		
70.	Besy Sandoval	X		Casa Habitación	X		
71	Lilian Lopez		X	Casa Habitación		X	
72.	fabio soto	X		Casa Habitación	X		
73.	Ana carolina cruz	X		Casa Habitación		X	
74.	Iglesia Anel sdtan	—		Edificio Privado	X		

32. Zapamatepe