Indicadores Socioeconómicos

Informe Línea Base para elaborar el Plan de Desarrollo Municipal

Goascorán, Valle 2018

La Municipalidad de Goascorán, Valle, tiene la satisfacción de poner a disposición de las organizaciones del municipio, población en general, maestros, educandos, Instituciones privadas y del gobierno, programas y proyectos, el presente estudio Socioeconómico del Municipio para que sirva de consulta en la preparación de planes, proyectos, e investigaciones específicas en pro del desarrollo de las comunidades y de nuestro municipio.

La información base de este estudio fue levantada a nivel censal por líderes de las propias comunidades, bajo la supervisión de un equipo técnico municipal, siguiendo una metodología basada en principios generalmente aceptados con relación a este tipo de trabajos, pero con la variante que se basa en la participación voluntaria y efectiva de los líderes comunitarios, quienes conocen sus vecinos y su propia realidad, y ello hace que este trabajo sea de bajo costo.

La Corporación Municipal, en concertación con la Mancomunidad (NASMAR), La (AMHON-AECID) tomaron la decisión de su realización, lo cual implicó la capacitación de 1 facilitador técnicos, bajo la coordinación de la Unidad Técnica Municipal (UTM), la selección y capacitación de 23 líder comunitario, levantamiento, supervisión, corrección, codificación, digitación de las boletas, conformación de la base de datos y la preparación de los indicadores, cuadros de salida y recolección de información secundaria. La base de datos digitalizada queda en la municipalidad, bajo la responsabilidad del técnico de la UTD, quien ha sido capacitado para este fin y coordinó el proceso a nivel de campo, involucrándose además en el manejo de la base de datos; la misma está a disposición para brindar información detallada a consideración de los usuarios interesados, sea esta por comunidad: barrio, aldea o caserío. Queremos externar nuestro agradecimiento a los líderes voluntarios por el apoyo, esfuerzo y dinamismo, así como los importantes aportes técnicos del equipo de profesionales facilitadores que supervisaron el levantamiento de datos, digitalización, procesamiento, análisis e interpretación de resultados.

Finalmente, en nombre de la población de nuestro municipio y de la Corporación Municipal, manifestamos nuestro profundo agradecimiento a la Agencia de Cooperación Internacional de Japón (JICA) y al Consejo Intermunicipal de La Mancomunidad (NASMAR) por el apoyo técnico de la (AMHON-AECID) y financiero de La Alcaldía Municipal que nos brindaron para lograr la realización de este importante estudio.

ANTONIO ZELAYA FLORES

Alcalde Municipal

Personas que Participaron en la Elaboración de este Estudio

Cargo	Nombres
Técnico facilitador	**Víctor Rápalo**
FOCAL II /SGJD	**Enoc García**
UMOT NASMAR	**Margen Barahona**
Técnico facilitadores	
Técnico Municipal	**Edwin Adrian Ortiz**
Supervisión	**Edwin Adrian Ortiz**

Líderes voluntarios participantes en el levantamiento

Nombre del Lider	Comunidad
Edwin Adrian Ortiz	**Goascoran Centro**
Edgar Wilfredo Reyes Arias	**La Camorrita**
Denilson Ariel Gutierrez	**Goascoran Centro**
Franciso Chavez	**Goascoran Centro**
Edward Alexis Hernandez Arias	**Goascoran Centro**
Mindi Marcela Paz	**El Rincon**
Gissela Meybelig Gomez	**Las Lajas**
Marcos Daniel Saravia	**La Camorrita**
Maylin Dayani Reyes	**Goascoran Centro**
Emy Yaneth Mejia	**La Torre**
Mario Ernesto Diaz	**Goascoran Centro**
Evelin Michel Espinal	**Goascoran Centro**
Lessi Aida Lopez Peña	**El Rincon**
Nelson Rafael Diaz	**Goascoran Centro**
Kensy Julieth Ortez	**Goascoran Centro**
Carlos Roberto Calix	**Los Almendros**
Leybi Karina Banegas	**La Camorrita**
Cristofer Geovany Alvarado	**Goascoran Centro**
Lauwrence Joshua Velasquez	**Goascoran Centro**
Blanca Jharell Umanzor	**GoascoraN Centro**
Isis Paola Bonilla	**Goascoran Centro**
Heydi Roxina Meza	**Goascoran Centro**
Emely Yanireth Velasquez	**San Andres**

Contenido

INTRODUCCION.....11
RESUMEN EJECUTIVO.....12
METODOLOGÍA APLICADA.....15
Diseño y Organización.....15
Promoción e Inducción:.....15
Levantamiento.....16
Tabulación y Análisis.....17
Validación, Socialización, Edición y Transferencia.....17
MARCO DE REFERENCIA.....19
ANTECEDENTES HISTÓRICOS DEL MUNICIPIO DE GOASCORÁN.....19
Surgimiento del Municipio.....19
Historia de Fundación.....19
Origen Del Nombre Del Municipio.....19
Primeros Pobladores.....20
Primeras Comunidades.....20
Fecha Que Recibió La Categoría De Municipio.....20
Costumbres.....20
Tradiciones.....21
Gastronomía Actual y Existente.....21
Patrimonio Histórico.....21
Primeros Servicios Públicos.....22
Personajes Relevantes por su Aporte y Prestigio al Municipio.....23
Actividades Económicas Que Sustentan A La Población.....23
UBICACIÓN GEOGRÁFICA.....25
Ubicación Del Municipio En El Departamento (Mapa.....25
Límites Territoriales.....25
Extensión Territorial.....26
Altura del municipio referencia casco urbano y punto más alto.....26
Coordenadas.....26
Desglose De Aldeas, Colonias, Barrios Y Caseríos.....26

Mapa Satelital Centro Urbano Goascorán.....29
CONTEXTO BIOFÍSICO.....29
Características Físicas.....29
Topografía Del Municipio.....29
Principales Ríos Y Quebradas Que Lo Cruzan.....29
Clima Predominante.....30
Tipos de Suelos.....30
Tipos de Estaciones.....30
CARACTERÍSTICAS BIOLÓGICAS.....31
Principales Zonas De Vida.....31
Subcuenca A La Que Pertenece El Municipio.....31
Describir Principales Microcuencas.....31
Áreas Protegidas.....31
Zonas De Reservas Biológicas Existentes.....32
Tipos De Vegetación Predominante (cuantificar).....32
Fauna.....32
Minería.....33
Principales Cultivos.....33
Plantas Comestibles y Medicinales.....33
CARACTERÍSTICAS SOCIALES.....34
Manifestaciones de Relaciones Sociales entre los Pobladores.....34
Forma de Organización.....34
Valores.....34
Grupos Étnicos Existentes.....35
Patrimonio Arqueológico y Lingüístico.....35
Principales Religiones.....35
Formas de Recreación.....35
Juegos Tradicionales.....36
Principales Celebraciones Patronales y de Otra Índole.....36
INSTITUCIONALIDAD E INVERSIÓN PARA EL DESARROLLO.....37
Desempeño municipal.....37
Principales Indicadores De Desempeño Municipal.....39
Incidencia En La Población Y El Territorio.....39

Presencia Institucional en el Municipio.....39
Describir Existencia De Instituciones En El Municipio Públicas Y Privadas.....39
Programas O Proyectos Su Población Objetivo Y Tipos De Servicio Que Brindan.....40
Instancias Creadas En El Municipio Y Su Funcionalidad.....40
SOCIEDAD CIVIL.....42
Cantidad y Tipo de Organizaciones Existentes, Funcionalidad e Incidencia en el Desarrollo 42
INVERSIÓN SOCIAL.....44
Tipo Y Montos De Inversión Social Que Ejecutaron En El Municipio.....44
Fuentes de inversión y ejecutores.....45
INFRAESTRUCTURA BÁSICA.....46
Vial.....46
Longitud de carreteras primarias, secundarias, caminos de penetración y su estado.....46
Descripción y numero de comunidades que no están comunicadas.....47
Electricidad.....47
Longitud de Líneas de conducción primarias y secundarias existentes.....47
Número de estaciones de distribución.....48
Comunidades no atendidas con el servicio.....48
Telefonía y Correos.....48
Disponibilidad de Líneas telefónicas domiciliares.....48
Número de abonados por Hondutel.....48
Teléfonos comunitarios.....48
Agencias de servicios de Hondutel.....48
Agencias de Servicio de Honducor.....48
Otras Agencias de telefonía existente.....48
SOCIAL.....49
Existencia de centros comunales.....49
Numero de canchas de futbol.....49
Numero de canchas de uso múltiples.....49
Numero de iglesias.....49
Centros de recreación.....49
Hogar de Ancianos.....49
Hogar de Niños.....49
Centros de Rehabilitación.....49

Clubes Rotarios.....49
Comedores Infantiles.....50
Guarderías infantiles.....50
Cementerios.....50
Áreas turísticas.....50
Salud.....51
Centros De Salud Existente.....51
Hogar Maternos Infantiles.....51
Numero De Hospitales.....51
Clínicas Odontológicas.....51
Clínicas Privadas.....51
Educativa.....52
Centros Educativos Existentes: Preescolar, Escolar, Básico, Diversificado y Universidad.....52
Centros De Formación Artesanal.....56
Centros De Alfabetización.....56
Centros De Educación A Distancia.....56
Centros De Formación Personal / Técnica.....56
Centros De Formación Artística Y Cultural.....56
Productiva.....57
Sistemas De Irrigación Existentes: Distritos O Individuales.....57
Centros De Acopio.....57
Viveros.....57
Cantidad De Rastros Públicos Y Privados.....57
Cantidad De Microempresas Y Agroindustrias.....57
Secadores De Granos.....58
IV ANÁLISIS DE LOS PRINCIPALES INDICADORES.....59
SOCIOECONÓMICOS.....59
Población.....59
Población Total.....59
Promedio De Personas Por Vivienda.....59
Clasificación De Personas Por Rangos De Edades Y Sexo.....59
Comportamiento Migratorio Y Hacia Donde.....61
Salud.....62

Acceso De La Población A Los Servicios De Salud.....62
Opinión De La Calidad De Los Servicios De Salud.....62
Situación De La Salud Reproductiva.....62
Numero de Madres Solteras Existentes.....62
Número De Niños Que Nacieron El Año Pasado.....63
Frecuencia De Quienes Atienden Los Partos.....63
Número De Muertes Maternas Y De Niños Menores De 5 Años.....63
Enfermedades Más Frecuentes.....64
Servicios Básicos.....65
Número De Viviendas Con Agua (por cualquier medio).....65
Quienes Administran El Sistema De Agua Y Su Eficiencia.....65
Viviendas Con Alcantarillado.....65
Viviendas Con Letrina Y Cuantos La Usan.....66
Mencionar La Recolección De Basura Y Su Eficiencia.....66
Aseo De Las Calles.....66
Cantidad De Días Que Reciben Los Servicios Básicos.....66
Opinión Sobre La Calidad De Los Servicios Y Que Hacer Para Mejorarlos.....67
Vivienda.....68
Comportamiento De La Tenencia De La Vivienda Y Análisis De Este Comportamiento.....68
Las Condiciones De Las Viviendas Ocupadas Y Porque.....68
Condiciones De Viviendas Desocupadas Y Porque.....70
Deficiencia Más Evidentes En Las Viviendas.....70
Educación.....72
Deserción Y Repitencia Escolar.....72
Cantidad y Taza De Analfabetismo.....75
Material Didáctico Y Tecnología.....76
Infraestructura De Los Centros Educativos.....76
Recurso Humano Y Mobiliario.....79
Comportamiento De Las Sociedades De Padres De Familia.....82
Análisis Sobre La Situación De Los Jóvenes Y Niños En Edad Escolar.....82
Distribución Por Nivel Escolar.....82
Cuanto Estudian y no Estudian.....84
Motivos Por Los Cuales Los Niños No Estudian.....85

Igualdad Entre Los Sexos A Nivel Educativo.....86
Como Se Manifiesta La Correlación Entre Los Niños Que Estudian Y No Estudian Según Sexo.....86
Cual Es El Criterio O Costumbre Que Predomina En El Municipio Para Que Se Manifieste Ese Comportamiento.....86
Economía.....87
Tipos De Cultivos Que Predominan En La Producción Agrícola.....87
Especies Pecuarias Existentes.....87
Productos Artesanales Que Sobresalen.....87
Que Productos Agrícolas Se Industrializan.....87
Servicios Que Se Le Brinda A Los Productores En Asistencia Técnica.....87
Que Capacitación Y Créditos Se Ofrecen Y Por Parte De Quien.....87
Existencia De Agiotistas En El Municipio Y Que Tasa De Interés Cobran, Que Plazos Y Que Condiciones.....87
Tipo De Infraestructura Para La Producción Existente.....87
Existencia De Transporte Y Las Condiciones.....88
Condiciones Para El Turismo.....88
Principales Mercados Donde Colocan La Producción.....88
Fuerza De Trabajo Existente Que Más Predomina.....89
Nivel De Empleo, Sub Empleo Y Desempleo.....90
Salario e Ingreso Promedio por Familias.....90
Remesas Familiares.....92
Ajustan Los Ingresos Para Alimentarse Los Tres Tiempos.....93
Promedio De Personas Por Familia Que Trabajan La Tierra.....93
Comportamiento De La Tenencia De La Tierra Que Trabaja En Familia.....93
Se Producen Los Suficientes Alimentos Para El Consumo Familiar.....94
Calificación Del Recurso Humano.....94
Participación.....95
Instancias Y Mecanismos De Participación Promovidas En La Gestión Pública Del Municipio 95
Comportamiento De La Participación Según El Genero.....95
Espacios De Participación Que Brinda El Gobiernos Local.....95
Voluntad Política Existente Por La Corporación Y El Alcalde.....95
CONCLUSIONES.....96

Puntualizar Las Principales Conclusiones De Los Ítems Mencionados Y Analizados Anteriormente....96
ANEXOS....100
Infraestructura Básica Social Existente En El Municipio Y Por Comunidad....100
Instituciones Públicas Que Intervienen En El Municipio....109
Instituciones Privadas, Programas Y Proyectos Que Intervienen En El Municipio....110
Presencia Institucional Por Comunidades Del Municipio....110
Presencia De Organizaciones De La Sociedad Civil Por Comunidades....111
Inversión En Infraestructura Social Realizada Por Comunidad....113
Instituciones Que Atienden Con Inversiones Por Comunidad....114
Viviendas Ocupadas Y Desocupadas Por Comunidad....114
Cuadros De Frecuencia Simples De La Boleta Levantada....116
Frecuencia Simple General de Goascorán....116
Anexos....145
Matriz De Indicadores Socioeconómicos En El Marco ODS Y PN....149
Profesión U Oficio De La Población En Edad De Trabajar....153
Ocupación Actual De La Población En Edad De Trabajar....156
Listado De Viviendas Para El Levantamiento De La Boleta Censal....160
Organigrama De La Municipalidad....162
Croquis Censales....163
Goascorán....163
Galería de Fotografías del Levantamiento de las Boletas....322

INTRODUCCION

El presente documento incluye los datos cuantitativos y el análisis cualitativo de los indicadores socioeconómicos levantados a nivel censal, con participación social, en el Municipio de Goascorán, Valle; datos levantados durante el 20 de junio del 2017 al 29 de octubre del 2018, en todo el casco urbano y todas las comunidades, y que representan la base para medir y comparar los avances en materia de desarrollo en cuanto a los Objetivos de Desarrollo Sostenible (ODS) y Plan de Nación.

El documento contiene la presentación por el Alcalde Antonio Zelaya Flores, una introducción, el resumen ejecutivo, y seis capítulos; el primero trata el marco de referencia desarrolla el contexto biofísico y socioeconómico, que incluye los antecedentes históricos del municipio, su ubicación geográfica y se realiza la caracterización del municipio a nivel físico, biológico y social.

El capítulo segundo hace un breve análisis sobre la institucionalidad existente y la inversión para el desarrollo, tomando en consideración la situación del desempeño de la municipalidad, la presencia institucional en el municipio, el nivel de organización de la sociedad civil y la inversión social ejecutada en el Municipio de Goascorán durante el 2017 y 2018.

El capítulo tercero describe, en síntesis, la infraestructura básica existente en el Municipio en cuanto a los aspectos de salud, educación, productivos, vial e infraestructura social, con el propósito de tener una idea general de las disponibilidades existentes en este campo, y por ende de las carencias o deficiencias que repercuten en la cobertura de los sectores analizados.

En el capítulo cuarto se analizan los principales indicadores socioeconómicos recolectados censalmente, en las variables de población, salud, servicios básicos, vivienda, educación, igualdad entre los sexos a nivel educativo, economía y participación social y ciudadana, los cuales representan el conjunto de indicadores bases para medir los avances del desarrollo municipal.

El capítulo quinto resume las principales conclusiones de los resultados del trabajo censal que muestra la actual situación del municipio a la luz de los ODS y PN.

En el capítulo sexto se agregan como anexos los cuadros que muestran la presencia institucional, la existencia de organizaciones de la sociedad civil, inversión social realizadas durante el 2017, infraestructura básica y viviendas existentes, la frecuencia simple del censo y la matriz de los principales indicadores en el marco de los ODS y PN.

Esperamos que el presente estudio sea utilizado como un instrumento valioso para proponer y medir hacia el futuro el desarrollo de nuestro Municipio de Caridad

RESUMEN EJECUTIVO

- El municipio de Goascorán Cuenta con una población de 12,356 habitantes, distribuidos en 7 Barrios, 8 Aldeas, 52 Caseríos.
- Del total, 5,951 son hombres y 6,405 mujeres. Existe un promedio de 3.64 personas por vivienda de la densidad poblacional es de 61 habitantes por km².
- La población menor o igual a 18 años es un 35.5% que representa un 35.49% del total de la población.
- Los nacimientos para el año 2017 fue de 30 niños, lo que significa una tasa de natalidad de 0.28% de la población.
- Existen 369 madres solteras y 94 padres solteros.
- La tasa de mortalidad materna durante el parto para el 2017 fue de 0.06% por cada 3,395 atendidas, sin embargo, la mortalidad infantil en el periodo fue de 4 niños menores de 5 años que representa el 13.33% por 30 niños de este segmento.
- Entre las enfermedades de mayor incidencia en la población están:
- Chicunguya con un 43.56%
- Infecciones respiratorias Agudas con un 25.57%
- ZIKA con 8.13%
- El 100% de la población recibe el servicio de agua, del cual el 16.02% es atreves de acueducto, un 27.6% agua domiciliar con pozo y 29.13% pozo comunal, agua de llave pública 13.64, se acarrea agua de río o quebrada 11.4% y reservorio de agua lluvia 3.12%.
- La cobertura del servicio de alcantarillados sanitarios es de 25.01% sin embargo el 41.5% de las viviendas poseen letrinas, de la cuales el 18.32% no utilizan.
- La cobertura del servicio de energía domiciliar es de 63.33%.

- Existen un total de 4,110 edificaciones (público, privados y vivienda), de estos 3,395 son viviendas de la cuales el 82.60% se encuentra ocupadas y 7.71% desocupadas.

- En cuanto a la tendencia de la vivienda el 88.01% de las familias poseen viviendas propias totalmente pagadas, un 5.92% la ocupan de forma prestada y el 4.42% no posee viviendas y el 1.65% están pagando su vivienda.

- 4,466 niños y jóvenes se encuentran en edad escolar (12,356 del total de la población), de estos 2,192 son varones y 2,274 son mujeres; de este total solo el 71.07% están estudiando.

- La población estudiantil que ha logrado llegar nivel diversificado es 403 que representa un 12.7%.

- La tasa de Analfabetismo del municipio es de 6.20%

- Las principales actividades económicas del municipio son las remesas y en menor escala es la alfarería, ganadería y agricultura.

- La mayor fuerza de trabajo predominante es la Agricultura que representa un 15.5% y en una pequeña escala los albañiles que representa 3.97% del total de la PEA ocupada.

- Población en edad de trabajo (PET) del municipio representa el 81.66% del total de la población; la población económicamente activa (PEA) es el 45.38% de PET. El de la PEA, está ocupada, la población económicamente inactiva representa el 54.62% de la PET.

- Existen un total de 120 profesiones y oficios.

- La profesión que sobresale es la de Perito Mercantil y Contador Público y BTP, en tanto los oficios más predominantes son:
- Perito Mercantil y Contador Publico
- BTP en Informática.
- BTP en Contaduría y Finanzas.
- BTP en Ciencias y Letras

- El 20.18% de los hogares reciben remesas de exterior.

- 1,268 de los hogares algún miembro trabaja por cuenta propia la tierra.

- En el Municipio hay un 29.43% de los que producen alimentos.
- Solo al 94.29% de las familias que producen alimentos le es suficientes para el auto consumó.
- Solo el 10.01% de las familias que producen alimentos obtienen excelentes para la venta, principalmente del cultivo de: Maíz, Frijoles, Maicillo, Sandia, Camote.
- En el total de los hogares el 58.97% de los hombres mayores de 18 años participan en alguna organización y el 41.03% de las mujeres mayores de 18 años de igual manera participan en organización.

METODOLOGÍA APLICADA

La Mancomunidad de Municipios del Sur NASMAR le solicito a la Secretaría del Interior y Población la inclusión de esta Mancomunidad en el Programa de Fortalecimiento a las Capacidades Locales, habiendo obtenido una respuesta positiva. Posteriormente la NASMAR socializó este programa con los Municipios socios de dicha mancomunidad dando como resultado una buena aceptación de las autoridades locales y civiles. El municipio de Goascorán, Valle mostró interés en participar en el proyecto y fue asignado a la Unidad Técnica de Desarrollo Municipal, quien designo un técnico para participar en el taller de inducción impartido por la Cooperación de (AMHON-AECID) y la SGJD, posteriormente se involucraron el técnico municipal en las jornadas de trabajo. Luego de participar en el proceso de inducción se presentó la propuesta a la Corporación Municipal y fue aprobado el presupuesto para dar inicio con este proyecto; elaboramos el Plan de Trabajo y llevamos a cabo la selección de los líderes comunitarios, con el apoyo de la Mancomunidad de NASMAR. Se capacitaron a 1 facilitadores y 23 líder comunitario que fueron quienes llevaron a cabo el proceso de levantamiento de información en sus comunidades. Los líderes comunitarios elaboraron los mapas censales de sus respectivas comunidades, llenaron los cuadros de identificación de viviendas de la comunidad y se recolectaron datos básicos de la comunidad. Para emprender el proceso se desarrolló la metodología en las siguientes fases:

Diseño y Organización

Esta fase es una parte fundamental del proceso debido a que implica la construcción de las bases para las etapas posteriores; el diseño parte del objetivo ya definidos como los ODS Y PN que tienen variable determinante y de las cuales se seleccionaron las más apropiadas para la preparación del instrumento de recolección.

Los productos de esta fase incluyen la variable del instrumental a nivel de campo y concertado con las autoridades y líderes municipales, así como la selección y capacitación del equipo técnico facilitador para el trabajo de campo.

Promoción e Inducción:

Dentro de los propósitos de esta fase se encuentra el poder lograr que las Corporaciones Municipales conozcan la importancia del proceso y sus resultados, la identificación de los líderes comunitarios quienes serán los responsables del trabajo de campo; para ello es fundamental la capacitación a estos líderes, la preparación de mapas cénsale, la socialización y motivación a la población en asambleas comunitarias.

La selección de líderes se basa en un perfil diseñado que incluye el saber leer y escribir, tener facilidad de comunicación verbal, facilidad para comprender y llenar

información en cuadros, buenas relaciones interpersonales con los miembros de su comunidad y aceptación; deben tener disponibilidad y compromiso para asegurar el cumplimiento de las funciones asignadas, ya que es un voluntariado el que realizaran. La cantidad de líderes que se capacitaron fue de 7 personas de diferentes aldeas, con las cuales se inició el proceso, después a lo largo del proceso se fue capacitando a mas lideres haciendo un total de 23 miembro, se terminaron cubriendo con la misma cantidad de líderes comunitarios.

De las funciones de los líderes tenemos las siguientes:

- Participar en los talleres de capacitación.
- Preparar con apoyo de facilitador un plan de trabajo con las actividades a realizar en la comunidad.
- Promover asambleas comunitarias explicando los objetivos, forma de trabajo del proceso y lograr el compromiso de los jefes de familias a brindar la información.
- Identificar y seleccionar otros líderes o jóvenes con disponibilidad y perfil para participar en el proceso de levantamiento.
- Realizar visitas domiciliares a los hogares para el levantamiento de boletas.
- Revisar las boletas levantadas para asegurar que estén completas antes de entregarlas.
- Participar en reuniones de equipo comunitario para evaluar los avances del trabajo, analizar los problemas y plantear posible solución.

En este Municipio, se realizaron 4 Talleres de capacitación a un total de 20 líderes y se dividió por zonas debido a distancias entre ellas y la dificultad para poder movilizarse, además que no se aprovecharía al máximo el taller teniendo grandes grupos de personas.

Levantamiento

El propósito de esta fase es el levantamiento de las boletas en total de hogares existen en la comunidad y el municipio que estén ocupadas. El procedimiento se resume a continuación.

- Reunión del equipo comunitario para la distribución geográfica del trabajo (esta se hace de acuerdo al mapa censal)
- Realización del levantamiento en las zonas asignadas.
- Revisión de boletas por los líderes comunitarios, discusión de avance, problemas y soluciones en las boletas mal levantadas hacer las correcciones correspondientes.
- En las visitas subsiguientes los técnicos facilitadores se reúnen con los líderes, reciben las boletas del coordinador local y las revisan.

- El técnico facilitador comprueba mediante muestreo y utilizando el listado y el mapa censal, que las boletas fueron levantadas en las viviendas correspondientes.
- Las boletas falsas o con errores deben levantarse nuevamente.
- Levantamiento de información secundaria.

Tabulación y Análisis

Esta fase tiene como propósito revisar y preparar la información recolectada y digitarla para obtener los resultados consolidados en cuadros de salida previamente diseñado, posteriormente se preparan los indicadores por áreas para el análisis del compartimiento que se sigue es el siguiente:

- **Revisión:** una vez recolectada la información en cada comunidad, el técnico facilitador hace una revisión de la boleta para asegurar que no hay errores que afecten la tabulación, en caso de encontrase uno se debe realizar levantamiento.
- **Digitación:** los técnicos facilitadores realizan la actividad de digitalización de datos por cada boleta, igualmente la puede realizar personal de apoyo capacitado.
- **Preparación y revisión de cuadros de salida:** una vez hecha la digitación se preparan los cuadros de salida con la información y datos requeridos para el análisis.
- **Elaboración de línea de base e informe de análisis:** con los cuadros de salida se prepara el listado de los indicadores que convierten en línea de base de base, y que en un periodo determinado sirven para la coordinación han mejorar o no en el municipio.
- **Los cuadros de salida y el listado de indicadores de línea base** son instrumentos necesarios para el análisis y preparar el informe de los resultados obtenidos, el cual es sometido a revisión por los Técnicos de NASMAR, AMHON y SJGD quienes hacen las observaciones y correcciones necesarias para la posterior validación del documento.

Validación, Socialización, Edición y Transferencia

En esta fase se valida con las autoridades y líderes comunitarias los resultados del trabajo, la información secundaria recolectada es de gran importancia al igual que la reflexión de los resultados de los indicadores obtenido, ya que de ellos se parte para promover el desarrollo comunitario y municipal. El procedimiento es el siguiente:

- **Validación del documento:** una vez elaborado el informe a nivel de borrador, el técnico facilitador realiza las jornadas de validación con la participación de las autoridades municipales y
- **Líderes comunitarios que participaron en el proceso**, se revisa la redacción en su contenido se recogen las observaciones e inquietudes que los

participantes concluyan, esta actividad incluye la revisión de la información secundaria y los análisis.

- **Ajustes finales y edición:** realizadas las correcciones pertinentes y la revisión de estilo, se remite a los Técnicos de NASMAR, AMHON y SJGD para su aprobación y posteriormente se somete a diagramación y edición del documento.
- **Socialización:** se debe compartir con la población los resultados obtenidos atreves de un cabildo abierto.

MARCO DE REFERENCIA

ANTECEDENTES HISTÓRICOS DEL MUNICIPIO DE GOASCORÁN

Surgimiento del Municipio

Nuestro municipio surgió en una hacienda de Playa Grande del Guayabal un 30 de septiembre de 1686

Historia de Fundación

El pueblo de Goascorán fue fundado en el lugar denominado “Playa Grande del Guayabal” hoy Costa de los Amates, en el año de 1686, su población está formada por indígenas, entonces debido a las incursiones de los piratas ingleses en esta zona, se dispuso por orden de la capitanía general de Guatemala buscar un lugar más céntrico, trasladándose al lugar llamado San Jerónimo. Estando en San Jerónimo, siguieron las incursiones, motivo por el cual sus habitantes decidieron trasladarse al lugar donde actualmente se encuentra.

Origen Del Nombre Del Municipio

El nombre de Goascorán, proviene de la palabra Uaxcayan que quiere decir casas de Guajes; que es una especie de leguminosa propia de la zona desde aquellos tiempos. Esta es una especie de ave que en su canto refleja claramente la onomatopeya de GOASCO, a quien se le agrego RAN para formar la palabra GOASCORAN, durante un tiempo atrás muchas especies de aves rapiñas venían a construir sus nidos, a la exuberante frondosidad de parajes que brinda esta costa en el Golfo de Fonseca, encontrándose entre esta la especie de ave conocida con el nombre de Guas.

Primeros Pobladores

Las primeras familias que poblaron Goascorán serían los Alvarado, Carmona, Reyes y Arias.

Primeras Comunidades

En nuestro municipio las primeras comunidades que existieron son:

- San Jerónimo de Goascorán
- Costa de Amate
- Playa Guayabal
- Valle Nuevo
- El Estéreo

Fecha Que Recibió La Categoría De Municipio

Goascorán, se menciona en lo “relacionado con el cobro de las penas de cámara” en 1684. En 1686 pasó a llamarse San Jerónimo de Goascorán. En el censo de población de 1801 aparece como parroquia del partido de Nacaome. En la primera división política del Estado de Honduras de 1825 aparece como partido del departamento de Comayagua. En 1889 ya figura como municipio adscrito al departamento de Choluteca, hasta 1893 que se creó el departamento de Valle.

Goascorán es uno de los pocos municipios de Honduras que es dueño legítimo de sus tierras ya que cuenta con títulos privados que fueron comprados a la Corona Española, títulos que sirvieron en 1991 al gobierno de Honduras cuando estaba en litigio el Bolsón de Goascorán con la república de El Salvador en la Corte Interamericana de la Haya en Holanda, para demostrar su legitimidad territorio.

Costumbres

- Asistir a templos religiosos tanto católicos y/o protestantes.
- Visitar en familia el rio Goascorán y/o quebradas.
- Preparar en casa las riquísimas sopas de pollo, marinera, mondongo y de frijoles los fines de semana.
- Asistir a celebración de cumpleaños y bodas.
- Visitar por las tardes las áreas recreativas como campos de futbol y parques.
- Acompañar a familiares de fallecidos en velatorios y/o cementerio.
- Coronación de muertos en el día de difuntos.
- Las fiestas bailables son con música banda o con conjunto musical.
- La quema del monigote y de toros fuegos en Fin de Año.
-

Tradiciones

Entre las tradiciones sobresalen las siguientes:

- **Feria Tradicional** de Goascorán Valle, en Honor a la Virgen De Candelaria, la feria tradicional del Municipio de Goascorán realizada del 31 de enero al 8 de febrero y en donde se realizan muchas actividades como: alborada con música de banda, Juegos infantiles, Radios Teatro, Coronaciones, juegos pirotécnicos, Actividades Religiosas, Recorrido de Carrosas, Toreadas, y Encuentros Deportivos.
- **Feria Patronal** de Goascorán Valle, En Honor a San Jerónimo, donde se realizan actividades en la Parroquia San Gerónimo como: celebraciones y actividades religiosas, Misas, Bautizos, Música de Banda, encuentros deportivos y Comidas Típicas.

Gastronomía Actual y Existente

- **Los Tamales** son una sensación exquisita para los visitantes y para la población en general, los tamales se realizar de varios tipos de carnes como de pollo y cerdo.
- **Pan de Torta**, es un rico pan hecho artesanalmente en Hornos hechos de barro ya que así se da ese sabor único,
- **Las torrejas** es un platillo delicioso que se hacen en fechas Navideñas
- **Variedad de Sopas:** mondongo, gallina india, frijoles, tapado, torta de pescado para la época de la Semana Mayor (Semana Santa), sopa de olla.
- Chicharrones y fritos de Cerdo
- Tamalitos pisques
- Camote Horneado

Nuestros cultivos son parte fundamental de nuestro municipio y también aportan sus ricos sabores tales como son:

- **El maíz, sus derivados son**: tortillas de maíz seco. Los elotes de maíz, tamalitos de elotes cocidos, elotes asados, atol de elote.
- **El camote** horneado
- **Bebidas, tenemos bebida natural como son**, jugo de piña, jugo de melón, jugo de tamarindo, la horchata, bebidas Alcohólicas como el Ron Popo, y el añejo de Nance.

Patrimonio Histórico

Goascorán es uno de los pocos municipios de Honduras que es dueño legítimo de sus tierras ya que cuenta con títulos privados que fueron comprados a la Corona Española, títulos que sirvieron en 1991 al gobierno de Honduras cuando estaba en litigio el Bolsón

de Goascorán con la república de El Salvador en la Corte Interamericana de la Haya en Holanda, para demostrar su legitimidad territorial

- Casa Cural

Templo Católico, parroquia San Jerónimo

- Parque Municipal Mario de Selles

- Monumento del Soldado

Primeros Servicios Públicos

Correo, luz eléctrica, agua potable, clínica, policía, teléfono, telégrafo, aguas negras, servicio de transporte.

Personajes Relevantes por su Aporte y Prestigio al Municipio

1. Licenciado Carlos Céleo Arias Lope, Presidente de la república de Honduras. 12 de mayo de 1872-13 de enero de 1874

2. General Policarpo Paz García, Jefe de Estado 1978-1980 y luego presidente de Honduras 1980-1982

3. Juan Bautista Cárcamo Arias, quien fue un gran hombre y que su aporte a nuestro Municipio fue de gran importancia en nuestro Pueblo, Embajador de la Música Hondureña, Creador y Fundador de Ecos de Goascorán, ahora llamados, Los Silver Star de Honduras.

Actividades Económicas Que Sustentan A La Población

Parte de la economía del municipio de Goascorán está sustentada por la existencia de la agricultura, ganadería, sacar material del rio Goascorán, talabartería, así como talleres de mecánica y soldadura, de las cuales la mayoría se encuentra en la zona urbana de nuestro municipio.

Agricultura: Maíz, Maicillo, Camote, Caña de azúcar, Sandía.

Ganadería: Vacuno, Porcino, Avícolas

Una de las fuentes de trabajo más importante de nuestro municipio es su aduana terrestre el Amatillo donde el desarrollo es muy importante, tiendas, agencias, negocios, bancos, hoteles, bares, cooperativas, asen del Goascorán una fuerza sostenible para emprendedores.

UBICACIÓN GEOGRÁFICA

El municipio de Goascorán tiene una extensión de 200.5 km cuadrados, lo que representa el 11.64% del territorio del departamento de valle, el municipio colinda: al norte limita con el municipio de Aramecina, al sur con el municipio de Alianza, al este con el municipio de Langue y Nacaome, y al oeste con la Republica de El Salvador.

Ubicación Del Municipio En El Departamento (Mapa)

Límites Territoriales

- Al Norte, con el Municipio de Aramecina.
- Al Sur, con el Municipio de Alianza.
- Al Este, con los Municipios de Langue y Nacaome.
- Al Oeste con la República de El Salvador.

Extensión Territorial

El municipio de Goascorán tiene una extensión de 200.5 Km², ubicado al occidente de la cabecera departamental de Valle (Nacaome). La extensión territorial del municipio es de 188.4 Km2. Predomina la etnia lenca. Cuenta con 8 aldeas y 71 caseríos. Cerros: El Picacho, La Cueva, La Mesa y Diente Blanco.

Altura del municipio referencia casco urbano y punto más alto

Media 91m msnm

Coordenadas

Latitud 13.58333, Longitud -87.61667 = 13°35′00″N 87°37′00″O

Desglose De Aldeas, Colonias, Barrios Y Caseríos

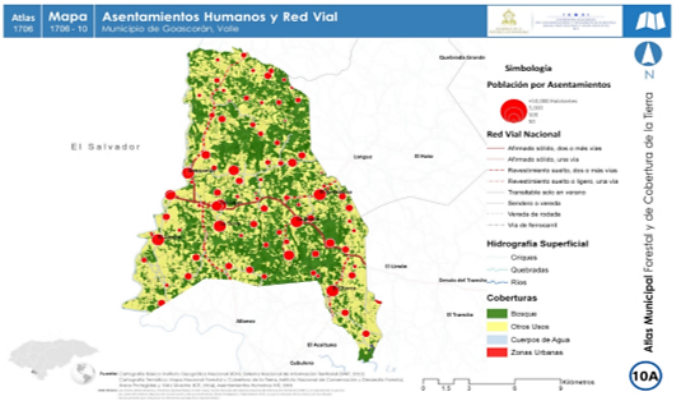

Aldeas	Caseríos	Barrios y Colonias
1. Goascorán 2. El Picacho 3. La Arada 4. Llano de Jesús 5. Piedras Blancas 6. San Andrés 7. Santa Inés 8. Santa Rita	1. Goascorán 2. Alto del Nancito 3. El Amatillo 4. El Callejón 5. La Camorrita 6. El Picacho 7. El Bálsamo 8. El Junquillo 9. El Platero 10. La Guacimada 11. La Joya 12. Las Uvas 13. Los Manchones 14. Plan del Jocote 15. Ranchería	1. Barrio Abajo 2. Barrio el Jardín 3. Barrio el Centro 4. Barrio el Calvario 5. Barrio Las Delicias **6.** Colonia Juan Ángel López

	16. Sabana Redonda 17. La Arada 18. Barrio La Bolsa 19. Cerrito Alto 20. El Carreto 21. El Carrizo 22. El Coyolar 23. El Llano Grande 24. El Pochote 25. El Resbaloso **32.** El Rincón **33.** El Tamboral **34.** Hato Nuevo **35.** La Garita **36.** La Rinconada **37.** Paso Hondo **38.** Piedra Gorda **39.** Santa Ana **40.** Santa Lucía **41.** Valle El Rincón **42.** El Monumento **43.** Llano de Jesús **44.** El Zapote **45.** Los Almendros **46.** Los Horcones **47.** Piedras Blancas **48.** El Chorro **49.** El Zorrillo **50.** La Coyota **51.** San Andrés **52.** Guayabillas **53.** La Joya **54.** La Orilla **55.** La Torre **56.** Las Lajas **57.** Las Tres Cruces **58.** El Chocolate **59.** El Rodeo **60.** La Peña **61.** La Puya **62.** Las Lajitas **63.** Las Uvas **64.** Pozo Zarco **65.** Quebrada Arriba	

	66. Queseríta **67.** San Andrés **68.** Santa Rita **69.** El Bonito **70.** El Portillo **71.** La Peña #2	

Mapa Satelital Centro Urbano Goascorán

CONTEXTO BIOFÍSICO

Características Físicas

Topografía Del Municipio

El Municipio de Goascorán posee un relieve mixto, con una zona de poca elevación de 66 metros sobre el nivel del mar en las riveras del rio Goascorán con pendientes de 0-15 %, luego se eleva asía el oeste, llegando alcanzar elevaciones de 91 m.s.n.m. con pendientes entre 45-60%.

Principales Ríos Y Quebradas Que Lo Cruzan

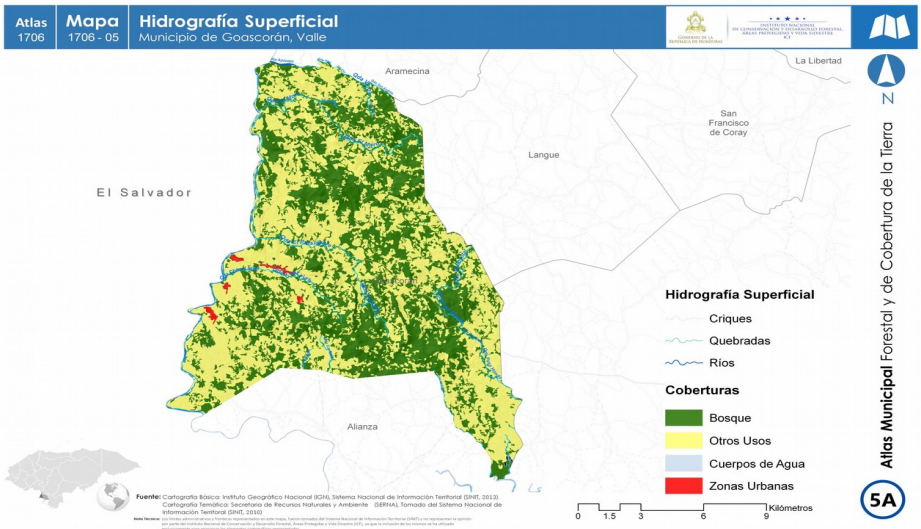

- Rio Goascorán
- Rio Papazapo
- Quebrada las Lajas

- Quebrada El Presidente
- Quebrada López
- Quebrada Paso Hondo
- Quebrada la Flor
- Quebrada El Mora
- Quebrada San Andrés
- Quebrada Los Vinos

Clima Predominante

Goascorán cuenta con un clima muy agradable en distintas estaciones del año, en verano se alcanzan temperaturas de 37º a 40º las mismas temperaturas son en primavera con entrada al invierno donde son más cálidas las temperaturas que llegan hasta 26º.

Las tierras del municipio de Goascorán constan de grandes extensiones de buenas tierras para los campesinos de todo el municipio tanto para para siembra de los principales granos básicos, y suelos benditos para el buen ganado del municipio.

Tipos de Suelos

Suelo medianamente profundo, franco arcillo limoso con pendientes de 5%. El suelo superficial es franco limoso, pardo oscuro, desmenuzable, apto para cultivos.

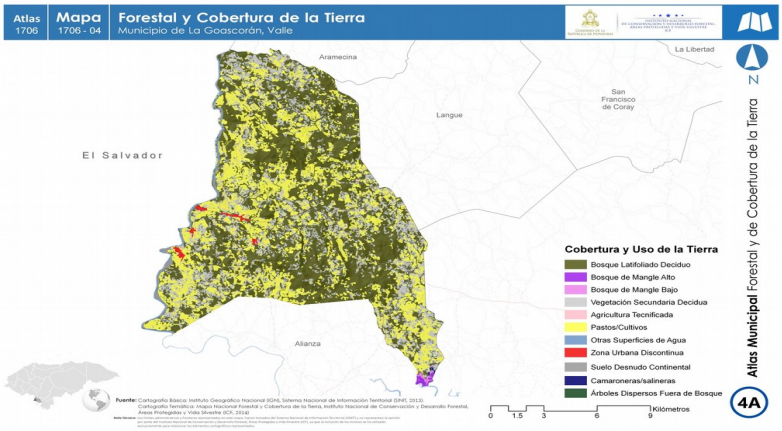

Tipos de Estaciones

En nuestro municipio se identifican solo dos estaciones: de mayo a noviembre invierno y de noviembre a abril verano.

CARACTERÍSTICAS BIOLÓGICAS

Principales Zonas De Vida

1. Bosque seco tropical
2. Cuenca rio Goascorán
3. Fauna

Subcuenca A La Que Pertenece El Municipio

El río Goascorán nace en el departamento de La Paz en Honduras. Tiene una longitud de 130 km y sirve de línea divisoria entre Honduras y El Salvador en sus últimos 18 km hasta su desembocadura en el golfo de Fonseca (océano Pacífico). La cuenca del río Goascorán tiene una superficie de 2663 km de las cuales aproximadamente 1315 km se encuentran en El Salvador.

En 1988 resurgió una disputa limítrofe entre El Salvador y Honduras relativo a la delimitación exacta del curso histórico del río. El caso fue presentado ante la Corte Internacional de Justicia. Sus sentencias de 1992 y 2003 confirmaron el curso actual del río como frontera entre ambos países.

Subcuencas:

- Goascorán
- Palagua Matagua
- Rancho Grande
- Grande San Juan
- Golfo Goascorán

Describir Principales Microcuencas

- Quebrada las Lajas
- Quebrada López
- Quebrada el Presidente
- Quebrada Paso Hondo
- Quebrada la Flor
- Quebrada El Mora
- Quebrada San Andrés
- Quebrada Los Vinos

Áreas Protegidas

La bahía de Chismuyo con sus 316 kilómetros cuadrados esta bahía forma parte del subsistema de las áreas protegidas de la zona sur, legalmente establecidas mediante el Decreto 5-99-E del Congreso Nacional, publicado en el Diario Oficial La Gaceta el 20 de

enero del 2000. Inicialmente fue propuesta como Refugio de Vida Silvestre mediante el Acuerdo Ejecutivo 1118-92, recibe el estatus de Reserva Forestal Zona Sur en 1993 mediante el Decreto 001-93.

Los municipios adyacentes a la misma son: Nacaome, San Lorenzo, **Goascorán**, Amapala y Alianza. Entre las principales comunidades están: El Cubulero, El Conchal, San Lorenzo, Valle Nuevo, El Capulín, Calicanto, Los Guatales, Las Playitas, Playa Grande, Costa de los Amates, El Aceituno, Nacaome, El Guanacaste, Amapala y Alianza.

Zonas De Reservas Biológicas Existentes

La bahía de Chismuyo es considerada una de las zonas de mayor riqueza económica por el alto potencial de humedales de mangles, esteros y comunidades de pescadores artesanales y el sitio es compartido entre los municipios de Nacaome, Goascorán, Alianza, San Lorenzo Y Amapala".

Tipos De Vegetación Predominante (cuantificar)

Cuadro Del Tipo De Vegetación Existentes En La Comunidad, Plantas Comestibles Y Medicinales

N°	Comestibles	Árboles, Madera	Frutales	Medicinales
1	Orégano	Macuelizo	Mango	El Limón
2	Romero	Carreto	Marañón	Orégano
3	Perejil	Almendro	Jocote	Quina
4		Ceibo	Anonas	Eucalipto
5		Guanacaste	Aceituna	Ruda
6		Caoba	Guayabos	Sábila
7		Sálamo	Nance	Noni
8		Madreado	Limón	Ajenjo
9		Jícaro	Naranjo	Hipaniza
10		Carbón	Yuyuga	Romero
11		Quebracho		Piñón

Fauna

El Cusuco, Pizote, Zorrillo, Comadreja, Tecolote, Lechuza, Gato De Monte, Iguana, Tórtolas y Culebras

Flora: Existen algunas especies de árboles propios de la zona como: Carreto, Almendro, Macuelizo, Guapinol, Ceibo, Sálamo, Guanacaste, Quebracho, Carbón, Jícaro, Aceituna, Madreado, Caoba, Frijolillo y Quiebra Platos.

También se poseen árboles Frutales: Marañón, Mango, Limón, Aguacate, Naranjo, Nance, Jocote, Anonas, Aceituna y Guayabos.

Minería

No hay existencia de minería en nuestro municipio.

Principales Cultivos

Hortalizas: Maíz, Maicillo, Camote, Frijol, Sandia y Caña de Azúcar.

Árboles Frutales: Marañón, Mango, Limón, Aguacate, Naranjo, Nance, Jocote, Anonas, Aceituna, Yuyuga y Guayabos.

Plantas Comestibles y Medicinales

NO	COMESTIBLES	MEDICINALES
1	Orégano	El Limón
2	Romero	Orégano
3	Perejil	Quina
4		Eucalipto
5		Ruda
6		Sábila
7		Noni
8		Ajenjo
9		Hispaniza
10		Romero
11		Piñón

CARACTERÍSTICAS SOCIALES

Manifestaciones de Relaciones Sociales entre los Pobladores

Las relaciones sociales que se manifiesta en la población de Goascorán, donde se puede disfrutar el calor de su gente, ya que se caracteriza por la amabilidad y la unidad de sus habitantes, de la buena comida, de la música al ritmo de la banda musical más antigua de Centro América, entre muchas cosas más. También podemos destacar su hospitalidad con los visitantes.

Goascorán es un pueblo donde las tradiciones y costumbres están muy apegadas en su forma de vivir, se destaca dentro de las costumbres y tradiciones el aspecto religioso ya que forma parte fundamental de la vida espiritual de sus habitantes. La mayoría de los habitantes profesan la fe católica y la segunda religión más importante es la religión Evangélica. También hay otras religiones, pero son muy pocos habitantes quienes las profesan.

Forma de Organización

NO.	ORGANIZACIÓN
1.	Patronatos
2.	Juntas de Agua
3.	Comité de Salud
4.	Sociedad de padres de familia
5.	Consejo de maestros
6.	Clubes deportivos
7.	Grupos eclesiales Católicos
8.	Junta Directiva de la Iglesia Evangélica

Valores

- Honradez
- Bondad
- Hospitalidad
- Respeto entre sus Habitantes
- Solidaridad

Grupos Étnicos Existentes

En el municipio de Goascorán se encuentra el grupo étnico Lenca en la aldea de la arada en donde se producen artesanía autentica de los lencas.

La extracción y mezcla del barro marcan el inicio del ritual de la elaboración de la artesanía lenca. Y es que usando las mismas técnicas y métodos que utilizaban sus antepasados las mujeres lencas ubicadas en la comunidad de La Arada, Goascorán, Valle, han logrado conservar este arte que data de la cultura prehispánica. Ubaldina Manzanares y María Belarminda forman parte de un grupo de mujeres que desde 1988 realizan esta labor que les fue heredada.

Patrimonio Arqueológico y Lingüístico

No existe en nuestro municipio.

Principales Religiones

- La Religión Católica
- La Religión Evangélica o protestantes
- Pero también se encuentras las siguientes:
- Testigos de Jehová
- Mormones

Formas de Recreación

El municipio de Goascorán tiene una población relativamente joven y eso hace necesario que se creen espacios de recreación para todos estos jóvenes que están en peligro de caer en drogas y pandillas. Entre algunas formas de recreación tenemos los encuentros deportivos que se realizan todos los fines de semana.

También podemos mencionar las actividades que realizan las iglesias como convivios, retiros, vigilias para jóvenes y niños. A través del Instituto Técnico Marco Aurelio Soto ha creado grupos artísticos que representan al municipio tales como, cuadro de danzas, y actualmente cuenta con una banda de guerra.

Juegos Tradicionales

En la actualidad nuestro municipio aún conserva los juegos tradicionales que se realizan en las ferias patronales y otras celebraciones del año. Donde dichas actividades de los infantes que vivieron en una época donde las sonrisas desbordaban

en las calles limpias de violencia, de los malos pensamientos. Entre los más populares podemos destacar:

- Maúles
- El Huevo y la Cuchara
- Trompos
- Rayuela
- Palo Encebado
- Saltar la Cuerda
- Carrera de Cintas
- Carrera de Encostalados
- El Capirucho

Principales Celebraciones Patronales y de Otra Índole

- **Feria Tradicional** de Goascorán Valle, en Honor a la Virgen De Candelaria.
- **Feria Patronal** de Goascorán Valle, En Honor a San Jerónimo.
- **Copa Alcalde** (actividad deportiva)

INSTITUCIONALIDAD E INVERSIÓN PARA EL DESARROLLO

Desempeño municipal

La Corporación Municipal está integrada por 8 regidores, 4 del Partido Nacional y 3 del Partido Liberal, uno del partido libre, el Alcalde y la Vicealcaldesa; como en el resto del país la Corporación se reúne cada quince días.

Como parte de la representación de la sociedad civil existe el Consejo de Desarrollo Municipal (CODEM), que está integrado por 12 personas representantes de los sectores de educación, salud, seguridad, ambiente y social, El Comité Ciudadano de Transparencia (C.C.T.) que consta de 1 miembros y además de un Comisionado Municipal.

En su estructura organizacional la municipalidad cuenta con las oficinas de la Secretaría, Tesorería, Unidad Municipal Ambiental (UMA), Catastro, Departamento Municipal de Justicia, Contabilidad y Presupuesto, Control Tributario, Oficina De La Mujer, Adulto Mayor, Niñez, Adolescencia y Juventud, Conserje y Aseador Municipal, Fontanero, Jardinero y Guardia del Parque, Oficinas de técnicos Municipales Catastral y Desarrollo Comunitario, con un total de 32 empleados, incluyendo el Alcalde y el Vicealcalde. (Ver organigrama en anexos).

Los servicios públicos que atiende la Municipalidad son el cementerio, centro social, tren de aseo y aseo de calle, el agua potable y el servicio de alcantarillado.

Las inversiones de capital se realizan exclusivamente de las transferencias recibidas, de no ser así con los ingresos corrientes no están en capacidad de financiar ninguna inversión, de lo cual se evidencia la necesidad de mejorar la gestión institucional municipal y por ende la captación de recursos para inversión.

Cuadro de las Oficinas que operan en la Alcaldía y sus Funciones

Departamentos u Oficina	Funciones
Secretaria municipal	Concurrir, certificar, comunicar, archivar, remitir, trascribir y coordinar.
Departamento de Control Tributario	Ejecutar el Plan Operativo por Departamento de administración Tributaria
Departamento de catastro	Actualización y mantenimiento de catastro municipal. Elaboración de croquis y constancias. Mediciones, evaluaciones e inspecciones de propiedades. Llevar el registro de pagos de bienes e inmuebles.
Departamento de Contabilidad y	Brindar informes rentísticos de ingresos y

Presupuesto	egresos, presupuesto municipal, rendición de cuentas municipal Ingresos de facturas. Conciliaciones Bancarias.
Tesorería Municipal	Recaudación de fondos por tributos de los contribuyentes. Ejecutar pagos contemplados en el presupuesto. Registro de cuentas bancarias. Depositar diariamente en las cuentas municipales los fondos recaudados. Registro de recibos.
Unidad Técnica Municipal	Es el ente encargado de la ejecución de Plan de Inversión Municipal. Y de la supervisión de los proyectos en ejecución de la municipalidad.
Departamento Municipal de Justicia	Otorgar licencia para todo tipo de evento. Dar a conocer ordenanzas y disposiciones de la corporación municipal. Coordinar acciones con la policía preventiva asignada al municipio en materia De seguridad ciudadana, cumplimientos de horarios y para mantener el orden público. Levantar actas de compromiso en relación a denuncias de hecho que perjudican el bienestar de los vecinos del municipio. Autorizar cartas de venta, y guía de traslado de ganado entre municipio y departamento.
Unidad Municipal Ambiental	Velar para que en las políticas y estrategias de desarrollo municipal sea considerado los aspectos ambientales para lograr un desarrollo sostenible. Promover la investigación, La Planificación y la implementación de modelos de manejo adecuado, tomando en cuenta entre otros el uso de la tierra. Recibir, registrar, dar seguimiento y canalizar a las instancias respectivas las denuncias en materia ambiental manteniendo informado al interesado; esto lo harán con el apoyo de los Directores de

	Justicia. Coordinar y ejecutar acciones referente a la protección, conservación y restauración ambiental en el campo de la reforestación, manejo integrado del recurso hídrico, manejo de los residuos sólidos, administración y vigilancia de las áreas naturales protegidas, control de contaminantes que se ajusten a las regulaciones técnicas que emita el gobierno central , ordenanzas municipales ,entre otras
Oficina de la Niñez y la mujer.	Es la encargada de la protección de los derechos de los niños y adolecentes Se Encarga de velar por el bienestar de las mujeres de nuestro municipio y de gestionar talleres para su desarrollo personal

Principales Indicadores De Desempeño Municipal

La corporación municipal se ha comprometido a mejorar los indicadores sobre la economía, vivienda e infraestructura social, ya que estas son los indicadores que más afectan a la población de Goascorán.

Incidencia En La Población Y El Territorio

- Apoyo a los centros de Salud en recursos humanos como en infraestructura
- Se apoya a centros educativos en recursos humanos como en infraestructura.
- Apoyo en la formación de patronatos y juntas de agua dando capacitaciones, así como apoyo en necesidades de las comunidades.
- Se da mantenimiento y reparación de las calles de acceso a las comunidades.

Presencia Institucional en el Municipio

Describir Existencia De Instituciones En El Municipio Públicas Y Privadas

No.	Institución	Publica	Privada
1	Alcaldía Municipal	X	
2	Iglesia Católica	X	
3	Iglesia Evangélica	X	
4	Secretaria de Educación	X	
5	Secretaria de Salud	X	
6	HONDUTEL	X	

7	ENEE	X	
8	SDJG	X	
9	Cooperativa de Ahorro y Crédito (Esfuerzo Langueño, Chorotega)		X
10	Agencias Bancarias		X
11	Agencias Aduaneras		X
12	NASMAR		X
13	AMHON		X
14	ADEPES		X
15	CEPUDO		X
16	Nuestra Cuenca Goascorán		X

Programas O Proyectos Su Población Objetivo Y Tipos De Servicio Que Brindan

No	Institución	Programa o Proyectos	Población	Tipo de servicio
1	Alcaldía Municipal	Vida Mejor Todos por la Paz Pro Honduras Atención de la Mujer Infraestructura	Todo el Municipio	Social e Infraestructura
2	Secretaria de Desarrollo e Inclusión Social	Vida Mejor Centro de Atención al Adulto Mayor	Personas de la Tercera Edad de Bajos Recursos Económicos	Social
3	CEPUDO	Construcción de Viviendas	Familias de bajos recursos económicos	Social

Instancias Creadas En El Municipio Y Su Funcionalidad

Instancias creadas	Funcionalidad
CODEM	**Comité municipal para capacitar, monitorear y auxiliar en todas las zonas de riesgos o vulnerables del municipio**
CODEL	**Comité local para monitoreo y el auxilio en comunidades de riesgos o vulnerables.**
CCT	**Monitorear y verificar que todo se realice de forma**

	transparente.
ACONDE	**Revisión de parámetros en los centros educativos a nivel municipal.**
CED	**Velar por el desarrollo educacional local.**
SILOP	**Protección de la niñez y juventud.**
CDH	**Defender los derechos de cada persona.**
Cajas Rurales	**Apoyo financiero a personas de las zonas rurales**
Patronatos	**Organizaciones para mejoramiento de las comunidades**
Juntas de Agua	**Organización social sin fines de lucro en la prestación de servicios de agua potable.**

SOCIEDAD CIVIL

Cantidad y Tipo de Organizaciones Existentes, Funcionalidad e Incidencia en el Desarrollo

En Goascorán existe un total de 5 tipos de organizaciones de la sociedad civil, de las cuales los Patronatos son la base organizativa comunitaria más importante por su involucramiento en procesos de desarrollo local, y funcionan como uno de los enlaces más cercanos con la municipalidad, así como con las distintas instituciones de desarrollo que operan en el municipio.
El tipo de organizaciones existentes son: patronatos, junta de agua, iglesias (evangélicas y católicas), sociedad de padres de familia por cada centro educativo, comités de salud y de vigilancia, grupos campesinos, equipos de fútbol, grupos de Plan en Honduras. Cada una de estas organizaciones civiles juegan sus propios roles encaminados al desarrollo del municipio, entre los roles principales tenemos:

No.	Organizaciones Comunitarias	Funciones
1.	Patronatos	Sus funciones principales se orientan a la gestión de proyectos de infraestructura, así como a procesos de organización y participación de la sociedad en el tratamiento de problemas de interés público; ninguno de estos cuenta con sus estatutos solamente uno tiene Personaduría Jurídica, y todos son apoyados por la Municipalidad y por otras instituciones afines al desarrollo local.
2.	Las Juntas de Agua:	Son responsables del buen manejo y administración de los acueductos, tanto en la construcción de los mismos como en su operación; también, centran su interés en el buen funcionamiento organizacional y Administrativo de las mismas Juntas, así como en la protección, control y manejo de las fuentes productoras de agua, son apoyadas directamente por la Municipalidad y por las instituciones afines a la protección de los recursos naturales.
3.	Iglesias:	Su misión está orientada a promover los valores espirituales cristianos con énfasis en el amor al prójimo y ejercer la

		paz, armonía y la comprensión entre los habitante1s ya que para ello existen varios grupos pertenecientes a la iglesia católica.
4.	Sociedad de Padres de Familia	Brindan apoyo a los procesos de enseñanza – aprendizaje de los niños mediante diversas actividades realizadas a nivel del centro educativo, la comunidad y en la familia.
5.	Clubes Deportivos	Representan un espacio de recreación para la juventud y de promoción de la armonía entre, y para, los pobladores.

INVERSIÓN SOCIAL

Tipo Y Montos De Inversión Social Que Ejecutaron En El Municipio

No	Nombre del Proyecto	Ubicación	Presupuesto Ejecutado
1	II etapa de construcción de 150 mts lineales de cerca de cancha de futbol	Llano de Jesús	182,096.40
2	Reconstrucción de techo de edificio de casa cural	Barrio El Centro	217,095.34
3	Construcción de alumbrado publico	Plan de Jocote	500,000.00
4	Remodelación del parque municipal casco urbano	Barrio el Centro	437,647.00
5	Ampliación de alumbrado público del caserío	El Pochote	100,000.00
6	Construcción de muro perimetral de área de estadio municipal	Barrio Abajo	417,939.00
7	Perforación de pozo para sistema de agua potable para la comunidad.	Piedras Blancas	200,000.00
8	Perforación de pozo para sistema de agua potable para la comunidad	El Resbaloso	49,000.00
9	Construcción de caseta e instalación de sistema de bombeo para sistema de agua potable de la comunidad	Las Lajas	220,000.00
10	Construcción de caseta e instalación de sistema de bombeo para sistema de agua potable de la comunidad	Paso Hondo	140,000.00
11	Construcción de caseta e instalación de sistema de bombeo para sistema de agua potable de la comunidad	El Chorro	200,000.00
12	Perforación de pozo 02 para sistema de agua potable para la comunidad	La Arada	150,000.00
13	Perforación de pozo 02 para sistema de agua potable para la comunidad	El Rincón	140,000.00
14	Construcción del muro perimetral de la cruz roja	Barrio El Centro	59,636.00
15	Ampliación del sistema eléctrico	El Junquillo	20,000.00

Fuentes de inversión y ejecutores

No	Fuente de Inversión	Ubicación	Presupuesto Ejecutado	Ejecutor
1	Presupuesto Municipal-Fondo de Transferencias Gobierno Central	Llano de Jesús	182,096.40	Empresa de Diseño y Construcción Mecánicas y Civiles S. de RL - DICOMEC
2	Presupuesto Municipal-Fondo de Transferencias Gobierno Central	Barrio El Centro	217,095.34	Empresa de Diseño y Construcción Mecánicas y Civiles S. de RL - DICOMEC
3	Presupuesto Municipal-Fondos Propios	Plan de Jocote	500,000.00	Empresa de Diseño y Construcción Mecánicas y Civiles S. de RL - DICOMEC
4	Presupuesto Municipal-Fondos Propios	Barrio el Centro	437,647.00	Empresa de Diseño y Construcción Mecánicas y Civiles S. de RL - DICOMEC
5	Presupuesto Municipal-Fondo de Transferencias Gobierno Central	El Pochote	100,000.00	Empresa de Diseño y Construcción Mecánicas y Civiles S. de RL – DICOMEC
6	Presupuesto Municipal-Fondo de Transferencias Gobierno Central	Barrio Abajo	417,939.00	Empresa MZ Construcciones S. de RL
7	Presupuesto Municipal-Fondo de Transferencias Gobierno Central	Piedras Blancas	200,000.00	Constructora Maya S.A de C.V
8	Presupuesto Municipal-Fondo de Transferencias Gobierno Central	El Resbaloso	49,000.00	Constructora Maya S.A de C.V
9	Presupuesto Municipal-Fondo de Transferencias Gobierno Central	Las Lajas	220,000.00	Constructora Maya S.A de C.V
10	Presupuesto Municipal-Fondo de Transferencias Gobierno Central	Paso Hondo	140,000.00	Constructora Maya S.A de C.V
11	Presupuesto Municipal-Fondo de Transferencias Gobierno Central	El Chorro	200,000.00	Constructora Maya S.A de C.V
12	Presupuesto Municipal-Fondo de Transferencias Gobierno Central	La Arada	150,000.00	Constructora Maya S.A de C.V
13	Presupuesto Municipal-Fondo de Transferencias Gobierno Central	El Rincón	140,000.00	Constructora Maya S.A de C.V
14	Presupuesto Municipal-Fondo de Transferencias Gobierno Central	Barrio El Centro	59,636.00	Juan Misael Sosa Molina
15	Presupuesto Municipal-Fondo de Transferencias Gobierno Central	El Junquillo	20,000.00	Suministros Eléctricos S de RL. SEL

INFRAESTRUCTURA BÁSICA

Vial

Longitud de carreteras primarias, secundarias, caminos de penetración y su estado

No	Descripción	Total de Kilómetros	Estado de la Calle	Tipo de Carretera
1	La Arada	9	Bueno	Primaria
2	La Torre	8	Mala	Secundaria
3	El Chorro	15	Mala	Secundaria
4	El Zorrillo	20	Bueno	Secundaria
5	La Orilla	4	Mala	Secundaria
6	El Zapote	6	Mala	Secundaria
7	Los Horcones	8	Mala	Secundaria
8	Llano de Jesús	9	Mala	secundaria
9	El Resbaloso	9	Buena	Primaria
10	El Coyolar	11	Mala	Secundaria
11	El Junquillo	7.5	Mala	Secundaria
12	Platero	12	Mala	Secundaria
13	La puya	12	Mala	Primaria
14	Las uvas	15	Regular	Secundaria
15	La peña #1	10	Buena	Secundaria
16	Peña #2	15	Mala	Secundaria
17	Queseríta	20	Mala	Secundaria
18	Ranchería	20	Mala	Secundaria
19	La joya	22	Mala	Secundari

				a
20	Sabana redonda	22	Mala	Secundaria
21	Plan de Jocote	20	Mala	Secundaria
22	Santa Rita	10	Mala	Secundaria
23	Llano Grande	15	Mala	Secundaria
24	Piedras Blancas	17	Mala	Secundaria
25	El Rodeo	16	Buena	Secundaria
26	Quebrada Arriba	12	Mala	Secundaria
27	La Coyota	15.5	Mala	Secundaria
28	Pozo Zarco	15	Mala	Secundaria
29	La Canecha	15	Mala	Secundaria
30	El Rincón	10	Mala	Secundaria

Descripción y numero de comunidades que no están comunicadas

En el municipio de Goascorán se encuentran varias comunidades con difícil acceso por las condiciones geográficas en las que se encuentra:

Sabana Redonda, calle de acceso no circulan vehículos.

La Garita, no existe calle vehicular solo caminos de herraduras o de penetración.

Queseríta, calle de acceso no circulan vehículos.

Electricidad

Longitud de Líneas de conducción primarias y secundarias existentes

No	Descripción	Total de Kilómetros	Estado de la Calle	Tipo de Carretera
1	La Arada	9	Bueno	Primaria
2	La Torre	16	Mala	Secundari

				a
3	El Chorro	30	Mala	Secundaria
4	El Zorrillo	40	Bueno	Secundaria
5	La Orilla	8	Mala	Secundaria
6	El Zapote	16	Mala	Secundaria
7	Los Horcones	16	Mala	Secundaria
8	Llano de Jesús	18	Mala	secundaria
9	El Resbaloso	9	Buena	Primaria
10	El Coyolar	22	Mala	Secundaria
11	El Junquillo	15	Mala	Secundaria
12	Platero	24	Mala	Secundaria
13	La puya	12	Mala	Primaria
14	Las uvas	30	Regular	Secundaria
15	La peña #1	20	Buena	Secundaria
16	Peña #2	30	Mala	Secundaria
17	Queseríta	40	Mala	Secundaria
18	Ranchería	40	Mala	Secundaria
19	La joya	42	Mala	Secundaria
20	Sabana redonda	42	Mala	Secundaria
21	Plan de Jocote	40	Mala	Secundaria
22	Santa Rita	20	Mala	Secundaria
23	Llano Grande	30	Mala	Secundaria
24	Piedras Blancas	34	Mala	Secundaria
25	El Rodeo	32	Buena	Secundaria

26	Quebrada Arriba	24	Mala	Secundaria
27	La Coyota	31	Mala	Secundaria
28	Pozo Zarco	30	Mala	Secundaria
29	La Canecha	30	Mala	Secundaria
30	El Rincón	20	Mala	Secundaria

Nota: Es la misma cantidad de kilómetros y el doble si son secundarias de los kilómetros de las carreteras

Número de estaciones de distribución

No se cuenta en el municipio con una estación de distribución de energía.

Comunidades no atendidas con el servicio

Plan de Jocote parcialmente

La Garita totalmente no atendida con el servicio

Telefonía y Correos

En el municipio se cuenta con los servicios de telefonía ya sea móvil y/o de línea fija, descritos de la siguiente forma:

Disponibilidad de Líneas telefónicas domiciliares

La empresa Hondutel tiene una disponibilidad de 600 líneas para brindar el servicio de telefonía al municipio.

Número de abonados por Hondutel

La empresa Hondutel en nuestro municipio cuenta con un total de 361 abonados

Teléfonos comunitarios

No se cuenta con teléfonos comunitarios

Agencias de servicios de Hondutel

Se cuenta con una agencia de servicios de Hondutel, que cuenta con 3 empleados permanentes para dar servicios a la población.

Agencias de Servicio de Honducor

No existe agencia de servicios de Honducor

Otras Agencias de telefonía existente

Se cuenta con las telefonías móviles de Tigo y Claro

SOCIAL

Existencia de centros comunales

En nuestro municipio se cuenta con 6 centros comunales:

- Barrio el Centro, Goascorán.
- El Chorro
- Piedras Blancas
- Llano de Jesús
- El Zapote
- La Torre

Numero de canchas de futbol

en nuestro municipio se cuenta con un total de 31 campos de fútbol.

Numero de canchas de uso múltiples

Se cuenta con una sola cancha de usos múltiples ubicada en el Barrio El Centro.

Numero de iglesias

En el municipio se cuenta con 7 Iglesias Católicas y hay un total de 33 Iglesias Evangélicas.

Centros de recreación

En el municipio solo hay un centro de recreación.

Hogar de Ancianos

No se cuenta con un Hogar de Ancianos en nuestro municipio

Hogar de Niños

No se cuenta con un Hogar de Niños en nuestro municipio

Centros de Rehabilitación

Se cuenta con solo 1 centro de rehabilitación en todo el municipio.

Clubes Rotarios

El municipio no cuenta clubes rotarios.

Comedores Infantiles

Solo existe un centro de comedor infantil que está ubicado en el Barrio el Centro, Goascorán.

Guarderías infantiles

No se cuenta con guardería en nuestro municipio.

Cementerios

En nuestro municipio hay 5 Cementerios:

Barrio la Camorrita

El Zapote

El Chorro

Paso Hondo

Llano Grande

Áreas turísticas

El turismo en nuestro municipio no es muy frecuente, sin embargo, en la Semana Santa se desplazan muchas personas a la zona porque se encuentra unos de los ríos más cristalinos y limpios, que es nuestro rio Goascorán y en el tiempo de invierno contamos con un balneario natural ubicado en la comunidad de el Paso Hondo.

Salud

Centros De Salud Existente

El municipio de Goascorán cuenta con 7 centros de salud de las diferentes categorías al servicio de todos los ciudadanos del municipio.

A continuación, detallamos los centros de salud que cuenta el municipio:

Categoría	Ubicación	Nombre	Personal	Promedio de pacientes por día
CIS	Goascorán	Dr. Isaac Reyes	16	42
CIS	La Arada		8	29
UAPS	Las Lajas	SILOE	6	18
ZPP	Las Uvas	Diego Cruz	5	14
ZPP	El Chorro		3	7
ZPP	El Zapote		3	13
ZPP	Paso Hondo		2	8

Hogar Maternos Infantiles

En el municipio de Goascorán no se cuenta con ningún hogar materno infantil.

Numero De Hospitales

En el municipio de Goascorán no se cuenta con ningún centro hospitalario, los ciudadanos tienen que viajar a la ciudad de San Lorenzo, Choluteca, Tegucigalpa y en casos de emergencia se trasladan a la hermana República de El Salvador.

Clínicas Odontológicas

En el municipio de Goascorán está en proceso de apertura una clínica odontológica.

Clínicas Privadas

En el municipio de Goascorán se cuenta con 4 clínicas privadas y 1 laboratorio de análisis clínicos que también es privado.

Educativa

Centros Educativos Existentes: Preescolar, Escolar, Básico, Diversificado y Universidad.

El municipio de Goascorán cuenta con centros educativos funcionales en todos los niveles (CEPB, CEB y/o Escuelas e Instituto) y con la infraestructura básica para funcionar de buena manera, teniendo como resultado una amplia cobertura de este servicio a la ciudadanía.

Existen 31 centros de educación básica y/o escuelas, 13 centros de educación pre-básica y 1 instituto de educación secundaria ubicado en la cabecera principal; todo distribuidos en las diferentes comunidades del municipio.

El municipio de Goascorán no cuenta con centros universitarios.

A continuación, detallamos los centros educativos que cuenta el municipio:

Escuelas del Municipio de Goascorán

No.	Nombre del Centro Educativo	Comunidad	Matricula 2017			Matricula 2018		
			F	M	TL	F	M	TL.
1	Progreso	El Zorrillo	23	24	**47**	21	26	**47**
2	Marco Aurelio Soto	La Peña N°2	6	5	**11**	6	7	**13**
3	3 de Octubre	Sabana Redonda	11	12	**23**	7	10	**17**
4	Dionisio Herrera	Queseritas	8	11	**19**	7	10	**17**
5	La Independencia	La Orilla	22	18	**40**	21	23	**44**
6	Cristóbal Colon	Rancherías	8	6	**10**	7	6	**13**
7	Policarpo Paz García	El Coyolar	14	11	**25**	15	11	**26**
8	Francisco Morazán	La Peña N°1	26	10	**36**	24	10	**34**
9	José Cecilio del Valle	Piedras Blancas	17	14	**31**	14	16	**30**
10	Juan Lindo	La Puya	7	17	**24**	8	18	**26**
11	Francisco Morazán	Santa Rita	13	10	**23**	13	13	**26**
12	José Trinidad Reyes	El Picacho	5	5	**10**	5	5	**10**
13	José Trinidad Cabañas	Los Almendros	5	8	**13**	8	11	**19**

14	Manuel de Jesús Subirana	Santa Lucia	12	8	**20**	13	8	**21**
15	14 de Julio	Hato Nuevo	5	6	**11**	7	7	**14**
16	Nueva Honduras	El Junquillo	14	16	**30**	9	15	**24**
17	Dr. Celeo Arias	Goascorán B° Las Delicias	115	91	**206**	128	103	**231**
18	11 de Febrero	San Andrés	27	12	**39**	6	10	**16**

Centros de Educación Básica del Municipio de Goascorán

No.	Nombre del Centro Educativo	Comunidad	Matricula 2017			Matricula 2018		
			F	M	TL	F	M	TL.
1	José Trinidad Cabañas	Llano Grande	68	76	**144**	64	76	**140**
2	Napoleón Arias Cristales	El Resbaloso	60	64	**124**	62	68	**130**
3	República de Argentina	La Torre	49	50	**99**	56	56	**112**
4	Policarpo Bonilla	El Chorro	70	66	**136**	67	68	**135**
5	Lempira	La Arada	107	100	**207**	112	101	**213**
6	José Cecilio del Valle	El Platero	58	55	**113**	66	56	**122**
7	Dr. Ramón Rosa	El Zapote	49	46	**95**	59	48	**107**
8	18 de Noviembre	Llano de Jesús	29	49	**78**	25	34	**64**
9	Francisco Morazán	Las Uvas	32	36	**68**	35	36	**71**
10	José Trinidad Cabañas	El Rincón	60	72	**132**	49	62	**111**
11	Miguel Ángel Bonilla	Paso Hondo	38	25	**63**	36	33	**69**
12	Lempira	Las Lajas	89	88	**177**	96	99	**195**
13	Andrea Gonzales	El Amatillo	44	55	**99**	34	43	**77**

Centros de Educación Pre - Básica del Municipio de Goascorán

No.	Nombre del Centro Educativo	Comunidad	Matricula 2017			Matricula 2018		
			F	M	TL	F	M	TL.
1	Alegría del Saber	Llano Grande	15	17	**32**	18	12	**30**
2	Alegría Infantil	El Rincón	15	22	**37**	20	19	**39**
3	Mundo Infantil	La Arada	23	18	**41**	18	17	**35**
4	Prof. Roque Jacinto Reyes	El Resbaloso	14	18	**32**	15	11	**26**
5	Casita Musical	El Chorro	10	23	**33**	14	17	**31**

6	Prof. Andrés Canales Reyes	El Platero	15	7	**22**	6	10	**16**
7	Concha de Nácar	La Torre	13	11	**24**	12	5	**17**
8	Dr. Luis Landa	Las Lajas	22	18	**40**	22	22	**44**
9	Manuel Antonio Vides	El Amatillo	12	11	**23**	13	12	**25**
10	Ing. Rafael Callejas Valentine	El Zapote	12	10	**22**	8	11	**19**
11	Prof. Mirthala Zelaya Reyes	Goascorán B° El Centro	35	47	**82**	36	46	**82**
12	11 de Febrero	San Andrés	14	10	**24**	6	10	**16**

Centro de Educación Secundaria del Municipio de Goascorán

No.	Nombre del Centro Educativo	Ubicación	Matricula 2017			Matricula 2018		
			F	M	TL	F	M	TL.
1	Instituto Técnico Dr. Marco Aurelio Soto	Goascorán B° Las Delicias	242	197	**439**	228	200	**428**

Nombre del Centro Educativo: Instituto Técnico Dr. Marco Aurelio Soto

Año de Fundación: 1967
Lugar de Ubicación: Barrió Las Delicias, Goascorán, Valle
Área: Urbana

Administración: Oficial

Directora: Licda. Ela Argentina Aguilar

Sub Directora: Licda. Bessy Maribel Reyes

Secretaria: Licda. Juana Padilla

Tesorera: P.M.C.P. Edelfina Matamoros

Consejero 1: Licda. Concepción Reyes Carmona

Consejero 2: Profe. Gilfredo Reyes

Orientadora: Licda. Lidia Fuentes

Bibliotecaria: Profe. Priscila Chávez

Jefe de Laboratorio Contable: Lic. José Ángel Maldonado

Jefe de Laboratorio de CCNN: Licda. Laura Juárez

Jefe de Talleres: Lic. Dimas Hernández

El Instituto Técnico Dr. Marco Aurelio Soto se encuentra ubicado en El Barrio las Delicias Municipio de Goascorán, Departamento de Valle, localizado en zona fronteriza a 40 a 50 metros del Rio de Goascorán al Oeste de la República de El Salvador. Cuenta con una Población estudiantil de 428 estudiantes atendidos en las modalidades de Ciclo Básico Técnico, Bachillerato Técnico Profesional en Contaduría y Finanzas, Informática, Mecánica Industrial en el Sistema Presencial donde laboran 41 docentes y en el Sistema de Educación Media a Distancia se tiene una población de 86 alumnos y 14 maestros en las modalidades de Ciclo Común y Bachillerato en Administración de Empresas. En el Ciclo Básico Técnico se impartir los módulos ocupacionales de: Sastrería, Hogar, Madera, Electricidad y Agropecuaria.

Las carreras que se imparten son: Peritos Mercantiles y Contadores Públicos, Bachillerato Técnico Profesional en Contaduría y Finanzas, Bachillerato Técnico Profesional en Informática, Bachillerato Técnico Profesional en Mecánica Industrial, Bachillerato en Ciencias y Humanidades en el sistema presencial y Bachilleres en Administración de Empresa en el Sistema de Educación Media a Distancia.

Se cuenta con implementación de danzas Folklóricas, Selección de Fútbol, Banda de Guerra para la realización de las actividades deportivas y cívicas culturales que se desarrollan en la Institución y en la Comunidad.

La Población estudiantil que asiste al Instituto es de escasos recursos económicos ya que sus Padres se dedican a las faenas agrícolas y al comercio en pequeña escala y procede en su mejoría del área rural y de los Municipios de Alianza, Aramecina y Caridad y viajan en buses escolares, servicios contratados por padres de familia.

Los diferentes Talleres con que cuenta nuestro Instituto han sido dotados de equipo mínimo donado por el PRAC, la CHF internacional y BINACIONAL y aportaciones de los alumnos de último año de las diferentes modalidades de estudio.

Centros De Formación Artesanal

En el municipio de Goascorán, no se cuenta con centros de formación artesanal, en cambio en muchas aldeas y/o caseríos se dedican a elaborar artesanías de todas las culturas para su venta, estos vendedores están constituidos solamente como comerciantes individuales en cambio este oficio lo aprendieron de sus antepasados de manera empírica.

Centros De Alfabetización

El municipio de Goascorán no cuenta con centros de alfabetización.

Centros De Educación A Distancia

En el municipio de Goascorán; cuenta con un solo centro de educación a distancia que es el Instituto Técnico Dr. Marco Aurelio Soto, que tiene a disposición la carrera de BTP en Administración de Empresas y Ciclo Básico Técnico dirigido para aquellas personas que quiera seguir sus estudios los fines de semana.

Centros De Formación Personal / Técnica

En el municipio de Goascorán; no se cuenta con un centro de formación personal la ciudadanía que desea aprender un oficio tiene que trasladarse a la ciudad de San Lorenzo, Choluteca y Tegucigalpa.

Centros De Formación Artística Y Cultural

En el municipio de Goascorán; no se cuenta con un centro de formación artística y/o cultural a pesar de que contamos con 2 bandas de viento (filarmónicas) históricas que han formado músicos de manera empírica que han sobresalido en el interior o exterior del país.

Productiva

Sistemas De Irrigación Existentes: Distritos O Individuales

El municipio de Goascorán no cuenta con áreas de cultivo con sistema de riego

Centros De Acopio

El municipio de Goascorán, no cuenta con un centro de acopio.

Viveros

El municipio de Goascorán, solo se cuenta con 1 vivero que está a cargo de la Alcaldía Municipal por el departamento de Unidad Municipal Ambiental

Cantidad De Rastros Públicos Y Privados

El municipio de Goascorán no cuenta con rastros públicos o privados.

Cantidad De Microempresas Y Agroindustrias

La población económica activa del municipio depende de la agricultura, la ganadería, el comercio, la pequeña industria, silvicultura, caza, pesca etc.

A continuación, detallamos la cantidad de pequeñas y/o medianas empresas que cuenta el municipio.

Tipo de Empresa	Cantidad
Achinerías	3
Agencias Aduaneras	28
Comerciales	1
Agro - Ferreterías	2
Agua Purificadas	2
Vendedores Externos Ambulantes	15
Bancos	2
Barberías	1
Billares	8
Boutique	1
Casas Comerciales	3
Sistema de Cable de Televisión	2
Fincas	1
Cantinas	47
Carnicerías	2
Cibers y/o Video Juegos	2
Clínicas Médicas Privadas	4
Comedores	11
Constructoras	2

Depósitos	1
Distribuidoras	2
Farmacias	4
Ferreterías	1
Fotocopiadoras y/o Papelerías	6
Fruteras	1
Gasolineras	2
Glorietas	21
Hoteles	1
Laboratorios de Análisis Clínicos	1
Lácteos	2
Librerías	1
Loterías Electrónicas	1
Pulperías	44
Casas de Repuestos y/o Lubricentros	5
Restaurantes	1
Salas de Belleza	3
Empresas de Seguridad	3
Talleres Mecánicos	7
Tiendas	7
Empresas de Transportes	2
Ventas de Medina Animal	3
Mercaditos	1
Molinos	3
Moteles	1
Imprentas	2

Secadores De Granos

En el municipio de Goascorán, no se cuenta con un secador de granos ya que los productores de grano lo hacen de manera artesanal en sus hogares.

IV ANÁLISIS DE LOS PRINCIPALES INDICADORES SOCIOECONÓMICOS

El presente análisis se realizó sobre la base de los resultados obtenidos de la encuesta censal levantada en forma participativa por los líderes comunitarios, por tanto son datos que muestran el comportamiento de dichos indicadores conforme a la información brindada por los jefes de hogares del municipio de Goascorán y comprobada mediante cartografía actualizada por los propios líderes y las supervisiones, controles de calidad establecidos por el equipo técnico facilitador y la coordinación general de este proyecto.

Para efectos de establecer la situación del municipio, el análisis se realizó en forma comparativa con las metas previstas en los Objetivos Desarrollo Sostenible (ODS) y el Plan de Nación (PN).

Población

Población Total

Goascorán cuenta con una población total de 12,356 habitantes, clasificados de la siguiente manera 6,405 mujeres y 5,951 hombres.

Promedio De Personas Por Vivienda

Existen un promedio de 3.64 personas por vivienda y una densidad poblacional de 60 habitantes por Km2, distribuidos en 6 barrios, 8 aldeas, y 77 caseríos.

Clasificación De Personas Por Rangos De Edades Y Sexo

En el siguiente cuadro puede observarse el comportamiento de la población por rango de edades y su clasificación por sexo, donde se muestra una predominancia en el rango de 31 a 40 años, seguido del rango de 24 a 30 y de 7 a 12 años; lo que muestra una población relativamente joven que en los próximos años estará demandando nuevas fuentes de trabajo y nuevos servicios públicos, entre otros aspectos.

Población Clasificada por Rangos de Edades

Edad En Rangos		N° de Personas		Clasificación Por Genero			
N°	Descripción	Cantidad	%	Hombres	%	Mujeres	%
1	Menores de 1 año	149	1.21%	80	1.34%	69	1.08%
2	De 1 a 4 años	901	7.29%	495	8.32%	406	6.34%
3	De 5 a 6 años	498	4.03%	263	4.42%	235	3.67%
4	De 7 a 12 años	1,371	11.10%	701	11.78%	670	10.46%
5	De 13 a 15 años	708	5.73%	327	5.49%	381	5.95%

6	De 16 a 18 años	759	6.14%	351	5.90%	408	6.37%
7	De 19 a 23 años	1,142	9.24%	558	9.38%	584	9.12%
8	De 24 a 30 años	1,544	12.50%	731	12.28%	813	12.69%
9	De 31 a 40 años	1,563	12.65%	733	12.32%	830	12.96%
10	De 41 a 50 años	1,184	9.58%	542	9.11%	642	10.02%
11	De 51 a 64 años	1,359	11.00%	626	10.52%	733	11.44%
12	**De 65 años y mas**	1,178	9.53%	544	9.14%	634	9.90%
	Totales	12,356		5,951		6,405	

A nivel global existen más personas del sexo femenino que son 6,405, aunque la diferencia es mínima, y en los rangos entre las edades de 7-12 años, hay mayor predominancia de niños(as). En la fuerza laboral predominan los rangos ubicados entre 31 hasta 40 años esto equivale a un 15.48% de la población.

En el municipio existen un total de 4,110 edificaciones, de las cuales 3,395 son viviendas ocupadas, 317 viviendas desocupadas y 398 que no dieron información y XX edificios como bodegas, negocios, centros comunales, escuelas, kínder, colegio entre otros. La mayor concentración de edificios y poblacional se encuentra en el casco urbano.

Después de la cabecera, las comunidades mayores son las aldeas con una cantidad de casas habitadas de 476, La Arada con 194 casas Habitadas y Llano de Jesús con 86 casas habitadas, El Picacho con 26 casas Habitadas, San Andrés con 80 casas habitadas y a nivel de caseríos los más poblados son El Zapote con 202 casas Habitadas, Las Lajas con 181 casas Habitadas y La Torre con 173 casas Habitadas que son comunidades que se asemejan en tamaño a las otras aldeas del municipio; en el siguiente cuadro se muestra el detalle de las comunidades con el número de edificaciones y su población.

Aldeas Mas Habitadas

Nombre	Viviendas Ocupadas	Viviendas Que No Proporcionaron Información	Viviendas Desocupadas
Goascorán	476	76	33
El Picacho	26	6	10
La Arada	194	19	13
Llano de Jesús	86	0	5
Piedras Blancas	76	6	5
San Andrés	80	10	6
Totales	**938**	**117**	**72**

Caseríos Mas Habitados

Nombre	Viviendas Proyectadas A Levantar	Boletas Levantadas	Viviendas Que No Proporcionaron Información	Viviendas Desocupadas
Llano Grande	95	126	2	10
El Resbaloso	126	117	0	0
La Arada	260	226	19	13
El Zapote	215	202	32	40
El Chorro	129	105	0	0
El Amatillo	202	202	11	19
Llano de Jesús	92	89	0	6
El Rincón	126	130	1	0
Paso Hondo	101	101	14	14
Las Lajas	186	181	24	16
La Chamorrita	105	112	0	1
La Torre	168	173	25	14
San Andrés	109	80	10	6
Piedras Blancas	67	82	6	5
Totales	2254	1926	144	144

Comportamiento Migratorio Y Hacia Donde

Los índices de desempleos en nuestro municipio son altos debido a esto muchas personas deciden emigrar a diferentes países para mejorar la calidad de vida de sus familias. En el siguiente cuadro podemos observar que la mayor parte de los inmigrantes son hombres y por lo general estos emigran a los Estados Unidos en busca del famoso sueño americano.

Emigración

Sexo	Cantidad
Masculino	444
Femenino	171
Totales	615

Salud

Acceso De La Población A Los Servicios De Salud

Según encuesta realizada por las comisiones ciudadanas de transparencias CCT, un 75% de la población es atendida en los diferentes centros de salud que existen en el municipio, en el cual es un dato aceptable.

Opinión De La Calidad De Los Servicios De Salud

Según informes de los auditores sociales la población en general, opina que la calidad en el sistema de salud de nuestro municipio es regular por escasos recursos de personal (doctores), por falta de medicamento, o falta de instrumentos de trabajo.

Situación De La Salud Reproductiva

En Goascorán hay aproximadamente 2,227 personas en edad reproductiva. De los cuales 269 personas usan algún método anticonceptivo con sus parejas.

En el siguiente cuadro mostramos las respuestas de los encuestados con respecto a la planificación familiar y el método que utilizan:

Tipo de Método de Planificación Familiar	Cantidad	%
DIU	23	8.55%
Inyección	88	32.71%
Operación	64	23.79%
Pastilla	69	25.65%
Preservativo	3	1.12%
Ritmo	7	2.6%
Implante	15	5.58%
Totales	**269**	**100%**

Numero de Madres Solteras Existentes

Existen 369 madres solteras y 94 padres solteros en el municipio de Goascorán.

Durante el año 2017 en el Municipio de Goascorán nacieron 30 niños, lo que significa una tasa de natalidad de 0.28% de la población.

La mayoría de los partos en nuestro municipio son atendidos por médicos en los Hospitales regionales o clínicas privadas de las ciudades de San Lorenzo y Choluteca o Tegucigalpa. Esto se debe a que no contamos con una Clínica de Materno Infantil en ninguna localidad del municipio y a esto se suma que el Centro de Salud no cuenta con un equipo mínimo para atender este tipo de emergencia.

Número De Niños Que Nacieron El Año Pasado

Total niños	Total niñas	Total nacimientos	Edad promedio
15	**15**	**30**	**27.57**

Frecuencia De Quienes Atienden Los Partos

En el siguiente cuadro podemos observar que mayor parte de los partos son atendidos por médicos, en segundo lugar, son atendidos por enfermeras y una mínima parte son atendidos por maridos y se detectó un solo caso en el que ella sola se atendió esto se considera como un caso aislado.

Cuadro Resumen De Atención en Labores de Parto

Centro De Atención En El Parto	Cantidad	%
Casa	1	3.57%
Centro de Salud	1	3.57
Clínica Materno Infantil	0	0%
Clínica Privada	0	0%
Hospital	26	92.86 %
Totales	28	100%

Número De Muertes Maternas Y De Niños Menores De 5 Años

El año anterior se registraron 2 muertes maternas por diferentes causas:

Causa Del Fallecimiento	Cantidad
Antes del Parto	0
Durante el Parto	2
Después del Parto	0
Totales	2

El año anterior se registraron 4 muertes de niños menores de 5 años por diferentes causas:

Causa Del Fallecimiento	Cantidad
Enfermedad	0
Natural	4
Accidente	0
Asesinato	0
Totales	4

Enfermedades Más Frecuentes.

Las enfermedades de mayor incidencia en la población son las infecciones respiratorias con un total de 1,142 personas afectadas, las causas pueden ser muchas, pero la principal es que la mayor parte de la población cocina con leña. Otras con 1,946 personas afectadas de enfermedades de la Chicunguya y la otra es del ZIKA con un total de 363, y otras como Hipertensión Arterial, tal como puede observarse en el siguiente cuadro.

Incidencia De Enfermedades En Viviendas Y Población Afectada

N°	Descripción	T. Manif.	%	Hombres	%	Mujeres	%
1	Infecciones respiratorias agudas	1,142	25.57 %	563	25.78 %	579	25.36 %
2	Dengue clásico	131	2.93%	73	3.34%	58	2.54%
3	Paludismo	18	0.4	11	0.5	7	0.31
4	Dengue hemorrágico	7	0.16	4	0.18	3	0.13
5	Chagas	9	0.2	5	0.23	4	0.18
6	ZIKA	363	8.13	176	8.06	187	8.19
7	Chicunguya	1946	43.56	963	44.09	983	43.06
8	Hipertensión arterial	326	7.3	121	5.54	205	8.98
9	Diabetes	149	3.34	67	3.07	82	3.59
10	Asma bronquial	49	1.1	31	1.42	18	0.79
11	Epilepsia	9	0.2	4	0.18	5	0.22
12	Neumonía	16	0.36	9	0.41	7	0.31
13	Consumo de alcohol	12	0.27	12	0.55	0	0
14	Consumo de drogas	2	0.04	2	0.09	0	0
15	Tuberculosis	3	0.07	3	0.14	0	0
16	Cáncer	6	0.13	1	0.05	5	0.22
17	Diarreas	203	4.54	106	4.85	97	4.25
18	De la piel	25	0.56	8	0.37	17	0.74
19	Discapacidad	51	1.14	25	1.14	26	1.14
Totales		**4467**	**100**	**2184**	**100**	**2283**	**100**

Orden	Rango	T. Personas	% Total	Hombres	%	Mujeres	%	Con Vacuna	%	Sin Vacuna	%
1	Menores de 9 años	2262	18.3	1208	20.3	1054	16.44	2247	18.23	15	46.88
2	De 10 a 19 años	2352	19.03	1134	19.06	1218	19	2349	19.05	3	9.38
3	De 20 a 64 años	6571	53.16	3064	51.5	3507	54.7	6561	53.22	10	31.25
4	De 65 años y mas	1176	9.51	544	9.14	632	9.86	1172	9.51	4	12.5
Total		12361		5950		6411		12329		32	

Servicios Básicos

Número De Viviendas Con Agua (por cualquier medio)

La mayor parte de la población del municipio cuenta con servicios básicos de agua de llave pública, letrinas, energía eléctrica, recolección de basura, aseo de calles, alcantarillado sanitario y calles principales pavimentadas. Los servicios existentes muestran las siguientes coberturas y comportamientos.

La mayor parte de la población de la comunidad recibe agua domiciliar por llave publica o fuente, seguido de las personas que tienen agua de pozo propio y luego los que tienen por acueducto, después los que tienen pozo comunal, y por último los que acarrean agua de rio o quebrada.

Medio Por Los Cuales Reciben Agua	Cantidades	
	Si	No
Agua de Pozo Propio	937	2,458
Domiciliar por pozo comunal	989	2,406
Acarrea agua de rio o quebrada	387	3,008
Por acueducto	544	2,851
Llave publica o Fuente	463	2,932
Reservorio de agua de lluvia	106	3,289

Quienes Administran El Sistema De Agua Y Su Eficiencia

Los entes encargados de administrar el agua son las juntas de agua existentes y la municipalidad en solo 15 comunidades del municipio hay juntas de agua y una la administra la alcaldía municipal.

En el casco urbano quien administra el agua es la Alcaldía Municipal. Y en las demás comunidades si existen juntas de agua. Referente al tiempo que reciben el servicio, en el caso de los sistemas de acueducto, la mayoría de la población expresa que lo recibe tres días a la semana, este servicio es insuficiente debido a que no cuentan con la logística necesaria.

Viviendas Con Alcantarillado

Existen 849 viviendas con sistema de alcantarillado

Viviendas Con Letrina Y Cuantos La Usan

En el municipio de Goascorán las viviendas que cuentan con letrinas y cuantas las usan están en el siguiente cuadro comparativo mostramos cuantas viviendas poseen letrinas y cuantas de estas personas la utilizan de manera adecuada:

Viviendas Con Letrinas		Cantidad De Personas Que Las Utilizan	
Respuestas	**Cantidad**	**Respuestas**	**Cantidad**
Si	1,409	**Si**	622
No	1,986	**No**	2773

Mencionar La Recolección De Basura Y Su Eficiencia

Solo en la cabecera municipal y que cubre un 90% de la comunidad y parte del caserío de El Amatillo principalmente en la zona comercial de la Aduana, los días martes y viernes. Es recolectada y enviada a un crematorio municipal que actualmente no se le da el tratamiento adecuado a la basura.

Aseo De Las Calles

El aseo de las calles solo se realiza en la cabecera municipal los días lunes y jueves, ya que funciona como una contraparte de la Municipalidad.

118.- Cantidad De Viviendas Con Energía Eléctrica O Solar

La cobertura del servicio de energía eléctrica en nuestro municipio de Goascorán su mayor parte la recibe la población del casco urbano y en las comunidades de La Arada, Llano Grande, San Andrés, El Amatillo, Las Lajas, El Zapote, El Platero, La Puya, Queseríta, El Zapote y El Rincón, pero está en proceso la instalación de este servicio en las comunidades restantes como los caseríos de La Garita. Con relación a este servicio el PN propone lograr un 100% de cobertura de servicios de energía eléctrica para el 2018.

Cantidad De Días Que Reciben Los Servicios Básicos

Cuadro De Los Servicios Públicos Existentes En La Comunidad

N°	Servicio	Reciben	Porcentaje	Promedio días
1	Agua de pozo propio	937	27.6	4.78
2	Agua domiciliar de pozo comunal	989	29.13	3.39
3	Acarrea agua de rio o quebrada	387	11.4	3.51

4	Agua domiciliar por acueducto	544	16.02	2.95
5	Agua llave publica / fuente	463	13.64	3.1
6	Reservorio de agua lluvia	106	3.12	1.55
7	Inodoro o servicio sanitario	849	25.01	0
8	Letrina de fosa simple	451	13.28	0
9	Letrina de fosa séptica	958	28.22	0
10	Usa letrina	622	18.32	0
11	Recolección de basura	135	3.98	0.93
12	Aseo de calles	154	4.54	1.06
13	Energía eléctrica domiciliar	2,150	63.33	0
14	Teléfono (HONDUTEL)	224	6.6	0
15	Teléfono (Celular móvil o fijo)	1,672	49.25	0
16	Alumbrado publico	1,603	47.22	0
17	Mantenimiento de calles	294	8.66	0

Opinión Sobre La Calidad De Los Servicios Y Que Hacer Para Mejorarlos

En el municipio de Goascorán el servicio de energía eléctrica tanto como de agua potable se encuentran equipos obsoletos y por tanto no se brinda un servicio de calidad.

Vivienda

Comportamiento De La Tenencia De La Vivienda Y Análisis De Este Comportamiento

En el Municipio de Goascorán tiene un total de 4,110 viviendas de las cuales 3,395 se encuentran ocupadas. En cuanto a la tenencia de la vivienda la mayoría de los hogares poseen viviendas propias totalmente pagadas, seguidos de las casas que se encuentran prestadas esto se da en mayor parte en la zona rural ya que muchas personas y por ultimo las viviendas que son propias pero que se están pagando como muestra el siguiente cuadro:

Tenencia De Viviendas

Tenencia	Cantidad	%
Alquilada	150	4.42
Prestada	201	5.92
Propia (pagando)	56	1.65
Propia (pagada)	2,988	88.01
Total	3395	100
Vacío		

Tipo de Dominio

Tipo	Cantidad	%
Pleno	692	23.16
Útil	2,099	70.25
Ocupación	137	4.59
Posesión	58	1.94
Total	2,988	100

Las Condiciones De Las Viviendas Ocupadas Y Porque

En la mayoría de los hogares los problemas en la vivienda son pocos y esto están correlacionado con los ingresos económicos de las familias, por lo cual, en su mayoría, las viviendas se encuentran en buenas condiciones, un importante porcentaje se encuentra en condiciones regulares y la minoría en malas condiciones como se demuestra en el siguiente cuadro:

Condiciones De Las Viviendas Ocupadas

Condición de la Vivienda	Cantidad	%
Buena	1,528	45.01%
Regular	1,539	45.33%
Mala	328	9.66%
Totales	3,395	100%

Se considera viviendas en condiciones buenas aquellas que no presentan ningún tipo de problemas en su estructura; techos, paredes, pisos etc. o aquellas que ofrecen las condiciones necesarias para vivir.

Las viviendas en condiciones regulares se estimaron aquellas que presentan uno o dos problemas, pero que ofrece condiciones para vivir sin un alto riesgo durante un tiempo determinado, y se consideran viviendas en malas condiciones aquellas que presentan problemas en su estructura que presentan más de tres problemas.

En cuanto al número de piezas por viviendas los datos muestran una distribución amplia de una pieza, en este caso estamos considerando como pieza una habitación cerrada con las cuatro paredes hasta el techo, incluyendo la cocina, en la siguiente descripción de este comportamiento.

Como se describe el 38.44 % de las viviendas poseen cuatro o más piezas, el 28.63% de tres piezas, 20.21% de dos piezas y 12.72% de una sola pieza.

Tabla 7

Cantidad Vivienda según # de piezas		
No. Piezas por Vivienda	**Total**	**%**
Una pieza	432	12.72
Dos piezas	686	20.21
Tres piezas	972	28.63
Cuatro piezas	762	22.44
Cinco piezas	306	9.01
Seis piezas	170	5.01
Más de 6 piezas	67	1.97
Total	3395	

Cantidad Vivienda según # de piezas		
No. Piezas por Vivienda	**Total**	**%**

Una pieza	1432	12.72
Dos piezas	1365	20.21
Tres piezas	426	28.63
Cuatro piezas	99	22.44
Cinco piezas	17	9.01
Seis piezas	6	5.01
Más de 6 piezas	3	1.97
Total	3348	

Condiciones De Viviendas Desocupadas Y Porque

En Goascorán hay alrededor de 317 casa desocupadas. Las causas pueden ser muchas, pero entre las comunes estas: la desintegración familiar, la emigración a otros países que es muy frecuente en nuestro municipio y además hay familias que poseen más de una vivienda y posiblemente la tengan desocupada.

Deficiencia Más Evidentes En Las Viviendas

Las deficiencias más evidentes de las viviendas o los problemas de vivienda que más aquejan a la población es que las paredes no tienen repello esto se da en mayor parte en el área rural donde las oportunidades de trabajo son más escasas y las personas viven de sus cultivos los cuales muchas veces no pueden cubrir todas las necesidades de sus casas.

Problemas Estructurales De Las Viviendas

Tipo	Cantidad	%
No tiene repello	1036	30.52
Piso de tierra	245	7.22
Falta de cielo falso	603	17.76
Problemas estructurales	385	11.34
Techo en mal estado	212	6.24
Ninguno	1365	40.21
Totales	3,846	100 %

Desde otro punto de vista 1,365 viviendas no tienen ningún problema se encuentran en buenas condiciones. Este dato refleja el otro extremo de la población de Goascorán las que presentan buenos ingresos y con estos pueden solventar las necesidades que presentan sus casas.

Tabla 8

Número de Familias por Vivienda

No. De familias por vivienda	Total	%
Vivienda con una Familia	2882	84.89
Vivienda con dos Familias	371	10.93
Vivienda con tres Familias	57	1.68
Vivienda con cuatro Familias	67	1.97
Total	3377	

Tabla 9

Número de Familias por Vivienda		
No. De familias por vivienda	**Total**	**%**
Vivienda sin baños	580	17.08
Vivienda con un baño	2655	78.2
Vivienda con dos baños	141	4.15
Vivienda con tres baños	13	0.38
Vivienda con cuatro y más baños	6	0.18
Total	3395	

Tabla 10

Tipo de Combustible	Total	%
Utilizan Electricidad	247	7.28
Utilizan Gas Volátil	859	25.3
Utilizan Kerosén	46	1.35
Utilizan Eco Fogón	71	2.09
Utilizan Leña	2426	71.46
Total	3649	

Educación

En materia educativa podemos decir que Goascorán cuenta con la fortaleza que en todas sus comunidades hay escuelas de Educación Primaria, Centros de Educación Básica en la mayoría Centros de Educación Pre-Básica.

La cabecera municipal cuenta con un Jardín De Niños, una Escuela Primaria, un Instituto que cumple con las condiciones óptimas que el educando requiere.

Afortunadamente en nuestro Municipio todas sus aldeas y Caseríos cuentan con escuela primaria y centros de educación básica con personal que cuenta con una logística mínima necesaria para impartir clases, aunque no en condiciones óptimas, pero tampoco deplorables (pupitres, mesas, pizarra y material didáctico, entre otros). Cada escuela y centro de educación básica cuenta con maestros profesionales en la rama.

Deserción Y Repitencia Escolar

El índice de deserción escolar a nivel global del municipio del año 2017 es de 31 alumnos que son el 1.18% en relación a la matricula final y total de los centros educativos existentes en nuestro municipio.

Para el año 2018 este índice de deserción escolar tiene una menoría de 0.98% en consideración a la matricula final y total de los centros educativos del municipio de Goascorán.

El índice de reprobados en el año 2017 fue de 0.99% considerando la matricula final y total de los centros educativos del municipio. En el año 2018 este índice tiene un aumento con un índice final de 0.96% teniendo en cuenta la matricula final y total de los centros educativos.

Hay muchos motivos por los cuales los niños y jóvenes dejan de estudiar entre los más comunes podemos identificar dos: la pobreza y el descuido o irresponsabilidad del padre de familia.

Cuadro De Deserción Y Repitencia Escolar Por Centro Educativo De Educación Primaria

No.	Nombre del Centro Educativo	Año 2017						Año 2018					
		Deserción			Repitencia			Deserción			Repitencia		
		F	M	TL	F	M	TL.	F	M	TL.	F	M	TL.
1	Progreso	-	-	-	-	-	-	-	-	-	-	-	-
2	Marco Aurelio Soto	-	-	-	-	-	-	-	-	-	-	-	-
3	3 de Octubre	-	-	-	-	-	-	-	-	-	-	-	-
4	Dionisio Herrera	-	-	-	-	-	-	-	-	-	-	-	-
5	La Independencia	-	-	-	-	-	-	-	-	-	-	-	-
6	Cristóbal Colon	-	-	-	-	-	-	-	-	-	-	-	-
7	Policarpo Paz García	-	-	-	-	-	-	-	-	-	-	-	-
8	Francisco Morazán	-	-	-	-	-	-	-	-	-	-	-	-
9	José Cecilio del Valle	-	-	-	-	-	-	-	-	-	-	-	-
10	Juan Lindo	-	-	-	-	-	-	-	-	-	-	-	-
11	Francisco Morazán	-	-	-	-	-	-	-	-	-	-	-	-
12	José Trinidad Reyes	-	-	-	-	-	-	-	-	-	-	-	-
13	José Trinidad Cabañas	-	-	-	-	-	-	2	-	2	-	-	-
14	Manuel de Jesús Subirana	-	-	-	-	-	-	-	-	-	-	-	-
15	14 de Julio	-	-	-	-	-	-	-	-	-	-	-	-
16	Nueva Honduras	-	-	-	-	-	-	1	1	2	-	-	-
17	Dr. Celeo Arias	-	-	-	-	-	-	-	1	1	-	-	-
18	11 de Febrero	-	3	3	-	-	-	-	-	-	-	-	-

Cuadro De Deserción Y Repitencia Escolar Por Centros de Educación Básica del Municipio de Goascorán

No.	Nombre del Centro Educativo	Año 2017						Año 2018					
		Deserción			Repitencia			Deserción			Repitencia		
		F	M	TL	F	M	TL.	F	M	TL	F	M	TL
1	José Trinidad Cabañas	3	-	3	-	-	-	-	1	1	-	-	-
2	Napoleón Arias Cristales	-	-	-	-	-	-	-	-	-	-	-	-
3	República de Argentina	-	-	-	-	-	-	-	-	-	-	-	-
4	Policarpo Bonilla	1	-	1	-	-	-	2	1	3	-	-	-
5	Lempira	-	4	4	-	-	-	1	5	6	-	-	-
6	José Cecilio del Valle	1	-	1	-	-	-	-	-	-	-	-	-
7	Dr. Ramón Rosa	-	1	1	-	-	-	-	-	-	-	-	-
8	18 de Noviembre	-	-	-	-	-	-	-	-	-	-	-	-
9	Francisco Morazán	2	1	3	-	-	-	-	-	-	-	-	-
10	José Trinidad Cabañas	1	1	2	-	-	-	1	-	1	-	-	-
11	Miguel Ángel Bonilla	-	-	-	-	-	-	-	-	-	-	-	-
12	Lempira	1	-	1	-	-	-	3	-	3	-	-	-
13	Andrea Gonzales	-	1	1	-	-	-	2	2	4	-	-	-

Cuadro De Deserción Por Centros de Educación Pre - Básica del Municipio de Goascorán

No.	Nombre del Centro Educativo	Comunidad	Año 2017			Año 2018		
			Deserción			Deserción		
			F	M	TL	F	M	TL.
1	Alegría del Saber	Llano Grande	-	-	-	-	-	-
2	Alegría Infantil	El Rincón	-	-	-	-	-	-
3	Mundo Infantil	La Arada	-	-	-	-	-	-
4	Prof. Roque Jacinto Reyes	El Resbaloso	-	-	-	-	-	-

5	Casita Musical	El Chorro	-	-	-	-	-	-
6	Prof. Andrés Canales Reyes	El Platero	-	-	-	-	-	-
7	Concha de Nácar	La Torre	-	-	-	-	-	-
8	Dr. Luis Landa	Las Lajas	-	-	-	-	-	-
9	Manuel Antonio Vides	El Amatillo	-	-	-	-	-	-
10	Ing. Rafael Callejas Valentine	El Zapote	-	-	-	-	-	-
11	Prof. Mirthala Zelaya Reyes	Goascorán B° El Centro	-	-	-	-	-	-
12	11 de Febrero	San Andrés	-	-	-	-	-	-

Cuadro De Deserción Y Repitencia Escolar Por Centro de Educación Secundaria del Municipio de Goascorán

Año 2017						Año 2018					
Deserción			Repitencia			Deserción			Repitencia		
F	M	TL	F	M	TL.	F	M	TL.	F	M	TL.
5	6	**11**	-	-	-	**2**	**5**	**7**	-	-	-

Cantidad y Taza De Analfabetismo

Unas 731 personas del municipio no saben leer y escribir resultando de esto una tasa de analfabetismo de 7.11 %. La mayoría de las personas que no saben leer ni escribir provienen de las zonas rurales en donde la educación es escasa al igual que los recursos económicos debido a esto las personas prefieren empezar desde muy temprana edad a trabajar en el campo dejando de lado la educación. Dichos datos son reflejados en el siguiente cuadro comparativo:

Población Que Sabe Leer y Escribir por Rango de Edades

Rango de Edades	Personas por Rango		Saben Leer y Escribir		No Saben Leer y Escribir	
	Total	%	Total	%	Total	%
De 13 a 15 años	708	7.50	676	7.53	32	6.90
De 16 a 18 años	759	8.04	721	8.04	38	8.19
De 19 a 23 años	1,142	12.10	1,092	12.17	50	10.78
De 24 a 30 años	1,544	16.36	1,488	16.58	56	12.07
De 31 a 40 años	1,563	16.5	1,502	16.7	61	13.1

		6		4		5
De 41 a 50 años	1,184	12.55	1,129	12.58	55	11.85
De 51 a 64 años	1,359	14.40	1,283	14.30	76	16.38
De 65 años y mas	1,178	12.48	1,082	12.06	96	20.69
Totales	**11,306**		**10,536**		**770**	

Material Didáctico Y Tecnología

La tecnología en los últimos años se ha convertido en una necesidad y en el caso de la educación una buena herramienta para el proceso de enseñanza. En nuestro municipio todas las instituciones del casco urbano cuentan con un laboratorio de computación regularmente equipado y con internet de baja velocidad, también se cuenta con personal capacitado para impartir esta asignatura. Esto en gran medida ha venido a fortalecer la enseñanza de los centros educativos.

Infraestructura De Los Centros Educativos

La infraestructura de los centros educativos en nuestro municipio cuenta con las condiciones mínimas de logística esto incluye la infraestructura. Los siguientes cuadros muestra en detalle con lo que cuenta cada centro educativo:

Infraestructura De Las Escuelas del Municipio de Goascorán

No.	Nombre del Centro Educativo	Comunidad	Infraestructura
1	Progreso	El Zorrillo	3 aulas y 2 baños
2	Marco Aurelio Soto	La Peña N°2	2 aulas y 2 baños
3	3 de Octubre	Sabana Redonda	2 aulas, 1 cocina y 1 baño
4	Dionisio Herrera	Queseritas	2 aulas
5	La Independencia	La Orilla	3 aulas, 1 cocina y 3 baños
6	Cristóbal Colon	Rancherías	2 aulas
7	Policarpo Paz García	El Coyolar	2 aulas, 1 cocina, 1 oficina administrativa y 2 baños
8	Francisco Morazán	La Peña N°1	2 aulas, 1 cocina y 3 baños

9	José Cecilio del Valle	Piedras Blancas	2 aulas, 1 cocina y 2 baños
10	Juan Lindo	La Puya	2 aulas y 2 baños
11	Francisco Morazán	Santa Rita	3 aulas y 2 baños
12	José Trinidad Reyes	El Picacho	2 aulas y 2 baños
13	José Trinidad Cabañas	Los Almendros	1 Salón multiusos (aulas) y 2 baños
14	Manuel de Jesús Subirana	Santa Lucia	2 aulas y 2 baños
15	14 de Julio	Hato Nuevo	2 aulas
16	Nueva Honduras	El Junquillo	2 aulas y 2 baños
17	Dr. Celeo Arias	Goascorán B° Las Delicias	11 aulas, 1 laboratorio de computación, 1 biblioteca, 2 baños, 1 casetas y 2 bodegas
18	11 de Febrero	San Andrés	2 aulas y 2 baños

Infraestructura De Los Centros de Educación Básica del Municipio de Goascorán

No.	Nombre del Centro Educativo	Comunidad	Infraestructura
1	José Trinidad Cabañas	Llano Grande	5 aulas, 1 bodega, 1 salón y 3 baños
2	Napoleón Arias Cristales	El Resbaloso	9 aulas, 1 oficina administrativa y 4 baños
3	República de Argentina	La Torre	6 aulas, 1 bodega, 1 caseta y 4 baños
4	Policarpo Bonilla	El Chorro	5 aulas, 1 sala de cómputo, 1 sala de maestros y 4 baños
5	Lempira	La Arada	7 aulas, 1 sala de tecnología, 1 bodega, 1 cafetería, y 1 biblioteca y 6 baños
6	José Cecilio del Valle	El Platero	5 aulas y 3 baños
7	Dr. Ramón Rosa	El Zapote	8 aulas, 1 biblioteca, 1 sala de computación y 6 baños

8	18 de Noviembre	Llano de Jesús	6 aulas
9	Francisco Morazán	Las Uvas	3 aulas
10	José Trinidad Cabañas	El Rincón	7 aulas, 1 cocina y 3 baños
11	Miguel Ángel Bonilla	Paso Hondo	5 aulas, 1 oficina administrativa, 1 salón y 4 baños
12	Lempira	Las Lajas	8 aulas, 1 sala de computación 1 cocina, 1 cancha de usos múltiples y 4 baños
13	Andrea Gonzales	El Amatillo	5 aulas y 4 baños

Infraestructura De Los Centros de Educación Pre - Básica del Municipio de Goascorán

No.	Nombre del Centro Educativo	Comunidad	Infraestructura
1	Alegría del Saber	Llano Grande	1 aula y 2 baños
2	Alegría Infantil	El Rincón	En construcción
3	Mundo Infantil	La Arada	2 aulas y 1 baño
4	Prof. Roque Jacinto Reyes	El Resbaloso	1 aula y 2 baños
5	Casita Musical	El Chorro	1 aula y 2 baños
6	Prof. Andrés Canales Reyes	El Platero	1 aula y 1 baño
7	Concha de Nácar	La Torre	1 aula
8	Dr. Luis Landa	Las Lajas	2 aulas y 2 baños
9	Manuel Antonio Vides	El Amatillo	1 aulas y 2 baños
10	Ing. Rafael Callejas Valentine	El Zapote	1 aula y 2 baños
11	Prof. Mirthala Zelaya Reyes	Goascorán B° El Centro	3 aulas, 2 bodegas, 1 cocina y 2 baños
12	11 de Febrero	San Andrés	1 aula, 1 bodega y 2 baños

Infraestructura Del Centro de Educación Secundaria del Municipio de Goascorán

No.	Nombre del Centro Educativo	Ubicación	Infraestructura
1	Instituto Técnico Dr. Marco Aurelio Soto	Goascorán B° Las Delicias	14 aulas, 2 oficinas administrativas, 1 biblioteca, 1 laboratorio de CCNN, 1 laboratorio contable, 1 laboratorio de informática, 1 bodega, 5 talleres, 3 cacetas, 2 canchas de usos múltiples y 2 baños

Recurso Humano Y Mobiliario

Los recursos humanos de los centros educativos en nuestro municipio cuentan con personal permanente proporcionado por la Secretaria de Educación y personal temporal que es subsidiado por la Alcaldía Municipal.

Los mobiliarios de los centros educativos en nuestro municipio se encuentran en condiciones regulares ya que han dado su vida útil

Los siguientes cuadros muestra en detalle el recurso humano y mobiliario con lo que cuenta cada centro educativo:

Recurso Humano Y Mobiliario De Las Escuelas del Municipio de Goascorán

No.	Nombre del Centro Educativo	Comunidad	Recurso Humano Permanente	Recurso Humano Temporal	Mobiliario
1	Progreso	El Zorrillo	2	0	Parcialmente dañado
2	Marco Aurelio Soto	La Peña N°2	1	0	Parcialmente dañado
3	3 de Octubre	Sabana Redonda	1	0	Parcialmente dañado
4	Dionisio Herrera	Queseritas	1	0	Parcialmente dañado
5	La Independencia	La Orilla	3	0	Parcialmente dañado

6	Cristóbal Colon	Rancherías	1	0	Parcialmente dañado
7	Policarpo Paz García	El Coyolar	2	1	Parcialmente dañado
8	Francisco Morazán	La Peña N°1	2	2	Parcialmente dañado
9	José Cecilio del Valle	Piedras Blancas	1	0	Parcialmente dañado
10	Juan Lindo	La Puya	2	1	Parcialmente dañado
11	Francisco Morazán	Santa Rita	1	0	Parcialmente dañado
12	José Trinidad Reyes	El Picacho	2	0	Parcialmente dañado
13	José Trinidad Cabañas	Los Almendros	1	0	Parcialmente dañado
14	Manuel de Jesús Subirana	Santa Lucia	2	0	Parcialmente dañado
15	14 de Julio	Hato Nuevo	1	0	Parcialmente dañado
16	Nueva Honduras	El Junquillo	2	0	Parcialmente dañado
17	Dr. Celeo Arias	Goascorán B° Las Delicias	14	2	Parcialmente dañado
18	11 de Febrero	San Andrés	2	0	Parcialmente dañado

Recurso Humano Y Mobiliario De Los Centros de Educación Básica del Municipio de Goascorán

No.	Nombre del Centro Educativo	Comunidad	Recurso Humano Permanente	Recurso Humano Temporal	Mobiliario
1	José Trinidad Cabañas	Llano Grande	9	1	Parcialmente dañado
2	Napoleón Arias Cristales	El Resbaloso	14	2	Parcialmente dañado
3	República de Argentina	La Torre	8	3	Parcialmente dañado
4	Policarpo Bonilla	El Chorro	8	0	Parcialmente dañado
5	Lempira	La Arada	12	2	Parcialmente dañado

6	José Cecilio del Valle	El Platero	7	1	Parcialmente dañado
7	Dr. Ramón Rosa	El Zapote	9	0	Parcialmente dañado
8	18 de Noviembre	Llano de Jesús	3	1	Parcialmente dañado
9	Francisco Morazán	Las Uvas	5	1	Parcialmente dañado
10	José Trinidad Cabañas	El Rincón	9	2	Parcialmente dañado
11	Miguel Ángel Bonilla	Paso Hondo	7	1	Parcialmente dañado
12	Lempira	Las Lajas	10	1	Parcialmente dañado
13	Andrea Gonzales	El Amatillo	5	0	Parcialmente dañado

Recurso Humano Y Mobiliario De Los Centros de Educación Pre - Básica del Municipio de Goascorán

No.	Nombre del Centro Educativo	Comunidad	Recurso Humano Permanente	Recurso Humano Temporal	Mobiliario
1	Alegría del Saber	Llano Grande	2	2	Parcialmente dañado
2	Alegría Infantil	El Rincón	2	2	Parcialmente dañado
3	Mundo Infantil	La Arada	2	2	Parcialmente dañado
4	Prof. Roque Jacinto Reyes	El Resbaloso	2	0	Parcialmente dañado
5	Casita Musical	El Chorro	1	0	Parcialmente dañado
6	Prof. Andrés Canales Reyes	El Platero	1	0	Parcialmente dañado
7	Concha de Nácar	La Torre	1	0	Parcialmente dañado
8	Dr. Luis Landa	Las Lajas	2	0	Parcialmente dañado
9	Manuel Antonio Vides	El Amatillo	1	0	Parcialmente dañado
10	Ing. Rafael Callejas	El Zapote	1	0	Parcialmente dañado

	Valentine				
11	Prof. Mirthala Zelaya Reyes	Goascorán B° El Centro	5	1	Parcialmente dañado
12	11 de Febrero	San Andrés	1	0	Parcialmente dañado

Recurso Humano Y Mobiliario Del Centro de Educación Secundaria del Municipio de Goascorán

No.	Nombre del Centro Educativo	Ubicación	Recurso Humano Permanente	Recurso Humano Temporal	Mobiliario
1	Instituto Técnico Dr. Marco Aurelio Soto	Goascorán B° Las Delicias	42	0	Parcialmente dañado

Comportamiento De Las Sociedades De Padres De Familia

El comportamiento de las sociedades de padres de familia en todos los centros educativos de nuestro municipio existe sociedades de padres de familia, las cuales se eligen al comienzo de cada año electivo. Su fin primordial es de apoyar al centro educativo en su desarrollo y también como apoyo a los maestros en cuando actividades pedagógicas. Su estructura está compuesta de la siguiente manera:

- Presidente
- Vicepresidente
- Secretario
- Tesorero
- Fiscal
- Vocal I
- Vocal II

Análisis Sobre La Situación De Los Jóvenes Y Niños En Edad Escolar

La distribución por nivel escolar y cuantos están estudiando y no estudian en nuestro municipio hay 4,466 niños y jóvenes en edad de estudiar de los cuales están estudiando actualmente 3,174 niños dejando una diferencia de 1,292 niños que no están estudiando. Teniendo en consecuencia que un 28.93% de los niños en edad de estudiar no están estudiando actualmente.

Distribución Por Nivel Escolar

En el siguiente cuadro podemos ver la relación entre los niños en edad de estudiar y los niños que actualmente estudias distribuidos por niveles, desde el nivel Pre-Escolar hasta los de Nivel Universitario.

Cuadro De Distribución Según Los Grados De Niños Y Niñas Que Están Estudiando

Grado Académico	N° personas en edad escolar		N° personas que actualmente estudian o estudiaron	
	Cant.	%	Cant.	%
Niños en preescolar	132	4.15	5	0.39
Niñas en preescolar	117	3.69	4	0.31
Total	**249**	**7.84**	**9**	**0.07**
Niños en primer grado	145	4.57	6	0.46
Niñas en primer grado	147	4.63	2	0.16
Total	**292**	**9.2**	**8**	**0.62**
Niños en segundo grado	112	3.53	5	0.38
Niñas en segundo grado	80	2.52	4	0.32
Total	**192**	**6.05**	**9**	**0.7**
Niños en tercer grado	135	4.25	12	0.92
Niñas en tercer grado	129	4.07	7	0.55
Total	**264**	**8.32**	**19**	**1.47**
Niños en cuarto grado	122	3.84	11	0.85
Niñas en cuarto grado	118	3.72	5	0.39
Total	**240**	**7.56**	**16**	**1.24**
Niños en quinto grado	119	3.74	10	0.77
Niñas en quinto grado	121	3.82	12	0.90
Total	**240**	**7.56**	**22**	**1.7**
Niños en sexto grado	181	5.70	258	19.96
Niñas en sexto grado	186	5.86	223	17.27
Total	**367**	**11.56**	**481**	**37.23**
Varones en plan básico	371	11.69	150	11.61
Hembras en plan básico	435	13.70	183	14.16
Total	**806**	**25.39**	**333**	**25.7**

				7
Varones en diversificado	184	5.80	175	13.54
Hembras en diversificado	219	6.90	207	16.03
Total	**403**	**12.70**	**382**	**29.57**
Varones en universidad	53	1.66	6	0.46
Hembras en universidad	68	2.15	7	0.54
Total Niños – Varones	**1,554**	**48.96**	**638**	**49.38**
Total Niñas – Hembras	**1,620**	**51.04**	**654**	**50.62**
Total	**3,174**		**1,292**	

Cuanto Estudian y no Estudian

Tabla 11

Grado Académico	# personas en edad escolar		N° personas que actualmente estudian o estudiaron		Estudia Ahora	
	Cant.	**%**	**Cant.**	**%**	**Si**	**No**
Niños en preescolar	263	52.81	137	53.1	132	5
Niñas en preescolar	235	47.19	121	46.9	117	4
Total	**498**		**258**		**249**	**9**
Niños en primer grado	116	56.04	151	50.33	145	6
Niñas en primer grado	91	43.96	149	49.67	147	2
Total	**207**		**300**		**292**	**8**
Niños en segundo grado	126	47.55	117	58.21	112	5
Niñas en segundo grado	139	52.45	84	41.79	80	4
Total	**265**		**201**		**192**	**9**
Niños en tercer grado	130	55.08	147	51.94	135	12
Niñas en tercer grado	106	44.92	136	48.06	129	7
Total	**236**		**283**		**264**	**19**
Niños en cuarto grado	123	53.48	133	51.95	122	11
Niñas en cuarto grado	107	46.52	123	48.05	118	5
Total	**230**		**256**		**240**	**16**

Niños en quinto grado	103	49.76	129	49.24	119	10
Niñas en quinto grado	104	50.24	133	50.76	121	12
Total	**207**		**262**		**240**	**22**
Niños en sexto grado	99	44.59	439	51.77	181	258
Niñas en sexto grado	123	55.41	409	48.23	186	223
Total	**222**		**848**		**367**	**481**
Varones en plan básico	326	46.11	521	45.74	371	150
Hembras en plan básico	381	53.89	618	54.26	435	183
Total	**707**		**1139**		**806**	**333**
Varones en diversificado	351	46.31	359	45.73	184	175
Hembras en diversificado	407	53.69	426	54.27	219	207
Total	**758**		**785**		**403**	**382**
Varones en universidad	555	48.86	59	44.03	53	6
Hembras en universidad	581	51.14	75	55.97	219	207
Total	**1136**		**134**		**121**	**13**
Total Niños – Varones	**2192**		**2192**		**1554**	**638**
Total Niñas – Hembras	**2274**		**2274**		**1620**	**654**
Total	**4466**		**4466**		**3174**	**1292**

Tabla 12

Rango de edades de niños en edad escolar	Niños (as) en edad escolar	Niños (as) que actualmente estudian	% Cobertura Actual
De 5 a 6 años	498	491	98.59
De 7 a 12 años	1367	1312	95.98
De 13 a 15 años	707	595	84.16
De 16 a 18 años	758	474	62.53
De 19 a 23 años	1136	302	26.58
Total	4466	3174	71.07

Motivos Por Los Cuales Los Niños No Estudian

- Desintegración familiar.
- Pobreza extrema.
- Abandono de los Padres de Familia.
- Irresponsabilidad de los padres de familia.

Igualdad Entre Los Sexos A Nivel Educativo

Como Se Manifiesta La Correlación Entre Los Niños Que Estudian Y No Estudian Según Sexo

Tabla 14

Genero	En edad Primaria de (7 a 12 años)	Estudia Primaria		Estudia Primaria de los que tiene edad (a 12 años)		En edad secundaria (de 13 a 15 años)	Estudia Secundaria		Estudia Secundaria de los que tienen edad (de 13 a 15 años)	
		Total	**%**	**Total**	**%**		**Total**	**%**	**Total**	**%**
Niños	**697**	**814**	**51.03**	**612**	**51.52**	**326**	**371**	**46.03**	**198**	**45.31**
Niñas	**670**	**781**	**48.97**	**576**	**48.48**	**381**	**435**	**53.97**	**239**	**54.69**
Total	**1367**	**1595**		**1188**		**707**	**806**		**437**	

Tabla 15

Genero	En edad de estudiar (de 5 a 23 años)	Estudian o han estudiado	%	Están estudiando	%
Varones	2192	2192	49.08	1554	48.96
Mujeres	2274	2274	50.92	1620	51.04
Total	4466	4466		3174	

Cual Es El Criterio O Costumbre Que Predomina En El Municipio Para Que Se Manifieste Ese Comportamiento

El factor económico es influyente para que los padres de familia envíen a sus hijos a recibir educación en los niveles pre básico, básico medio y diversificado. La falta de programas gubernamentales que faciliten a la educación a personas de escasos recursos económicos.

Economía

Tipos De Cultivos Que Predominan En La Producción Agrícola

El municipio de Goascorán predominan cultivos como: maíz, maicillo y frijol.

Especies Pecuarias Existentes

El municipio de Goascorán solo cuenta con una granja camaronera la cual está ubicada en la Costa de Amates.

Productos Artesanales Que Sobresalen

El municipio de Goascorán, en aldeas como La Arada y Paso Hondo se dedican a la venta de artesanías como ser: artesanía lenca de barro y artesanía típica de colores.

Que Productos Agrícolas Se Industrializan

En el municipio de Goascorán, el 89% de los agricultores no tienen excedentes para la industrialización de sus productos agrícolas en cambio el 11% de los mismos comercia sus productos en sus propias aldeas.

Servicios Que Se Le Brinda A Los Productores En Asistencia Técnica

La mayor parte de los agricultores reciben asistencia técnica por parte de las ONGS que les brindad asesoría técnica. Y por parte de la municipalidad de Goascorán se les apoya financieramente a las cajas rurales de pequeños productores.

Que Capacitación Y Créditos Se Ofrecen Y Por Parte De Quien

Las capacitaciones en cuanto a un buen uso de los créditos son de parte de ONGS que estas a su vez a través de cajas rurales apoyan al sector agrícola con préstamos para su respectiva producción.

Existencia De Agiotistas En El Municipio Y Que Tasa De Interés Cobran, Que Plazos Y Que Condiciones

Existen varios prestamistas en el municipio de Goascorán las cuales cobran una tasa de interés que va desde un 10% hasta 30% con conllevan condiciones hipotecarias de estos no se llevan un control exacto debido a que la mayoría funciona de forma clandestina.

Tipo De Infraestructura Para La Producción Existente

En el municipio de Goascorán, no se cuenta con una infraestructura óptima para la producción del sector agrícola, ya que nuestros productores lo hacen de manera artesanal en campos abiertos fuera de la zona rural (montañas o cerros).

Existencia De Transporte Y Las Condiciones

El municipio de Goascorán contamos con varias empresas de transportes entre ellas tenemos:

Nombre de la Empresa	Ruta	Condiciones
Empresa de Taxis de Goascorán Sociedad Anónima	Amatillo – Goascorán	Buena
Empresa de Transporte Interurbano de Valle Sociedad Anónima	Amatillo – Tegucigalpa	Buena
Empresa de Transporte Urbano de Valle Sociedad Anónima	Amatillo - Choluteca	Buena
Empresa La Hondureñita Sociedad de Responsabilidad Limitada	Amatillo - Guasaule	Buena
Asociación de Moto -Taxis de Valle	Amatillo	Buena

Condiciones Para El Turismo

El municipio de Goascorán cuentan con muchas áreas potenciales turísticas pero la falta de interés por parte de las autoridades ha tenido como consecuencia la no

explotación de este rubro en nuestra comunidad. Debido a esto tanto la población local como extranjera no conocen nuestro potencial turístico. Sin embargo, contamos con algunas condiciones que se pueden aprovechar para el turismo, tales como: el Rio Goascorán.

- Su Ubicación Geográfica: está ubicado en el Corredor logístico o canal seco, y cuenta con el rio Goascorán un rio cristalino y limpio y cuenta con balnearios naturales que han sido descubiertos por la misma ciudadanía de nuestro municipio.

- Su Extensión Territorial: es un municipio relativamente grande.

Principales Mercados Donde Colocan La Producción

El mercado municipal de Goascorán, no funciona ya que no hay una producción alta de verduras y/o frutas de nuestros agricultores, estos a su vez tienen producción para su propio consumo.

En el caserío de El Amatillo por ser zona fronteriza hay vendedores ambulantes de verduras y/o frutas en una especie de mercado ambulante por no contar con instalaciones de infraestructura en ese caserío

Fuerza De Trabajo Existente Que Más Predomina

La fuerza de trabajo que más predomina en nuestro municipio es la que está ubicada en el rango de 31-40 años de edad. La población en edad de trabajar del municipio está conformada por 10,091 personas que representa el 81.67% del total de la población; de ésta la población económicamente activa está constituida por 4,579 personas, o sea el 45.38% de la PEA; por tanto, la población económicamente inactiva está constituida por 5,512 ósea el 54.62%.

Existen un total de 120 diferentes profesiones y oficios, la profesión que sobresale es la de Ama de casa – agricultor, en segundo lugar, es Estudiantes y por último el Perito Mercantil o Contador Público, en tanto los oficios más relevantes son: oficios domésticos y ama de casa, agricultores y labradores por cuenta propia, jornaleros, peritos y comerciantes menores.

Tabla 16

Profesión u Oficio	Cantidad	
	Total	**%**
No trabaja / no definido	**522**	**5.17**
Profesionales universitarios	**217**	**2.15**
Profesionales secundarias / técnicos	**398**	**3.94**
Obreros	**381**	**3.78**
Agricultores y Ganaderos	**1980**	**19.62**

Jornaleros	**502**	**4.97**
Empresarios-Comerciantes-Vendedores	**319**	**3.16**
Oficios Domésticos	**3684**	**36.51**
Estudiantes	**1958**	**19.40**
Discapacidades- jubilados- pensionados- rentistas	**43**	**0.43**
.	**87**	**0.86**
Total	**10091**	

Tabla 17

Agrupación de las ocupaciones de la Población en Edad de Trabajar (mayores de 10 años)

Ocupación	Cantidad		Trabajan PEA		PEI	
	Total	**%**	**Si (ocupada)**	**No (desocupada)**	**#**	**%**
No trabaja / No definido	522	5.17	220	302	0	0.00
Profesionales universitarios	217	2.15	194	23	0	0.00
Profesionales secundarias / técnicos	398	3.94	302	96	0	0.00
Obreros	381	3.78	313	68	0	0.00
Agricultores y Ganaderos	1980	19.62	1610	370	0	0.00
Jornaleros	502	4.97	468	34	0	0.00
Empresarios-Comerciantes-Vendedores	319	3.16	310	9	0	0.00
Oficios Domésticos	3684	36.51	36	96	3552	64.44
Estudiantes	1958	19.40	0	7	1951	35.40
Discapacidades- jubilados- pensionados- rentistas	43	0.43	9	25	9	0.16
.	87	0.86	77	10	0	0.00
Total	10091		3539	1040	5512	

Nivel De Empleo, Sub Empleo Y Desempleo

Los ingresos es uno de los aspectos más difíciles de auscultar con la población, en virtud que a nadie le satisface compartir sus ingresos, principalmente si se cree que pueden ser utilizados para efectos fiscales y tributarios, en el caso del censo que nos

ocupa el tema se abordó por dos ángulos a fin de asegurar obtener la información más fidedigna.

Se preguntó directamente el ingreso mensual al momento de consultar la ocupación de las personas, y considerando la posibilidad que la información no sea muy realista se les preguntó a las cabezas de familia cuantos son los ingresos mensuales familiares según rangos establecidos, obteniéndose los resultados que muestra en el siguiente cuadro dicho cuadro muestra que las familias tienen ingresos menores de mil lempiras e ingresos menores de los cuatro mil; si correlacionamos estos datos con las ocupaciones de la PEA nos encontramos que el 45.38% de esta PEA ocupada son pequeños agricultores, amas de casa, albañil y maestros entro otros de minoría.

Salario e Ingreso Promedio por Familias

La mayoría de los habitantes del municipio son de escasos recursos económicos debido a la falta de oportunidades de trabajo y por lo tanto se dedican a trabajar en la tierra, cultivando maíz, fríjol, maicillo y camote. Como en el resto del país el maíz y el fríjol son la base de la dieta alimenticia para el autoconsumo y en menor medida para la venta, también se dedican al comercio o a la construcción de casas.

De Rangos De Los Ingresos Familiares

Tabla 18

Hogares con ingresos mensuales según rangos

N°	Rango de Ingresos	Hogares	
		Cantidad	%
1	Ingresos Menores a L.1,000.00	564	16.61
2	Ingresos de L. 1,001.00 a L. 2,000.00	569	16.76
3	Ingresos de L. 2,001.00 a L. 4,000.00	845	24.89
4	Ingresos de L. 4,001.00 a L. 8,000.00	836	24.62
5	Ingresos de L. 8,001.00 a L. 12,000.00	275	8.1
6	Ingresos de L. 12,001.00 a L. 20,000.00	175	5.15
7	Ingresos de L. 20,001.00 a L. 30,000.00	58	1.71
8	Ingresos de L. 30,001.00 a L. 50,000.00	22	0.65
9	Ingresos Mayores de L. 50,000.00 y mas	9	0.27

	42	1.24
Total	3395	

Tabla 19

Personas con ingresos mensuales según rangos y sexo

N°	Rango de Ingresos	Personas			
		H	%	M	%
1	Ingresos Menores a L.1,000.00	510	16.9	119	16.08
2	Ingresos de L. 1,001.00 a L. 2,000.00	873	28.93	153	20.68
3	Ingresos de L. 2,001.00 a L. 4,000.00	779	25.81	157	21.22
4	Ingresos de L. 4,001.00 a L. 8,000.00	639	21.17	172	23.24
5	Ingresos de L. 8,001.00 a L. 12,000.00	135	4.47	76	10.27
6	Ingresos de L. 12,001.00 a L. 20,000.00	67	2.22	52	7.03
7	Ingresos de L. 20,001.00 a L. 30,000.00	7	0.23	8	1.08
8	Ingresos de L. 30,001.00 a L. 50,000.00	5	0.17	1	0.14
9	Ingresos Mayores de L. 50,000.00 y mas	3	0.1	2	0.27
Total		3018		740	

Tabla 20

Ingresos promedios a nivel de hogares menores a US $1.00 diario

Ingresos diarios (en lempiras)	Hogares		Ingreso promedio diario per cápita por hogar	% acumulado hogares con 1.25 US $ per cápita por día
	Total	%		
Ingresos 0 a 2000	1133	33.37	1.2333	33.37
Ingresos entre 2001 a 4000	845	24.89	3.6998	58.26
Ingresos entre 4001 a 8000	836	24.62	7.3996	82.88
Ingresos entre 8001 a 20000	450	13.25	17.2657	96.13
Ingresos entre 20001 en adelante	89	2.62	24.6653	98.75
	42	1.24		99.99
Total	3395	99.99		

Tabla 21

Ingreso promedio diario individual y per cápita de la PEA Ocupada

Rango de ingresos mensuales	# personas (PEA Ocupada)		Ingreso promedio individual (US $)	Ingreso promedio hogar per cápita (US $)	% acumulado 1.25 US $ día
	Total	%			
Ingresos menores a 1000	629	16.74	0.9619		
Ingresos entre 1001 a 2000	1026	27.30	1.9239		
Ingresos entre 2001 a 4000	936	24.91	3.8478		
Ingresos entre 4001 a 8000	811	21.58	7.6956		
Ingresos entre 8001 a 20000	330	8.78	17.9564		
Ingresos entre 20001 en adelante	26	0.69	25.6519		
Total	3758				

Remesas Familiares

En nuestro municipio 685 familias reciben remesas de sus familiares que se encuentran fuera del país. En el siguiente cuadro mostramos el rango de las remesas que reciben algunos habitantes de nuestro municipio.

Rango de Remesas	Cantidad	%
De L. 0.01 a L. 1,000.00	60	8.76%
De L. 1,001.00 a L. 10,000.00	166	24.23 %
De L. 10,001.00 a L. 20,000.00	418	61.02 %
De L. 20,001.00 y mas	41	5.99%
Total	685	

Ajustan Los Ingresos Para Alimentarse Los Tres Tiempos

La mayoría de los habitantes de nuestro municipio sus ingresos les ajustan para alimentarse los tres tiempos al día y hay solo una minoría que solo les ajustan para un tiempo. El siguiente cuadro mostramos a más detalle los resultados de este comportamiento.

Tiempo de Alimento	Cantidad	%
1 Tiempo	5	0.15%
2 Tiempos	48	1.41%
3 Tiempos	3,342	98.44%
Total	3,395	

Promedio De Personas Por Familia Que Trabajan La Tierra

Promedio de personas que trabajan la tierra en Goascorán es de 998 familias trabajan la tierra propia de los cuales 24 son de sexo femenino y 1,244 de sexo masculino en promedio 29.4% de estas familias solo un miembro trabaja en la tierra. En el siguiente cuadro mostramos con más detalle estos datos estadísticos.

Miembros Trabajando la Tierra	Cantidad	%
0	1	0.1
1	828	82.97
2	116	11.62
3	28	2.81
4	13	1.3
5	8	0.8
7	3	0.3
11	1	0.1
Total	1,268	

Comportamiento De La Tenencia De La Tierra Que Trabaja En Familia

El comportamiento de la tenencia de la tierra en que trabaja la familia un 18.29% trabaja en tierras totalmente pagada seguridad de las personas que alquilan tierras con un 11.05%. A continuación, mostramos el cuadro que ilustra de mejor manera estos datos.

Tipo de Tenencia de la Tierra	Cantidad	%
Propia (pagada)	621	18.29
Propia (pagando)	28	0.82
Alquilada	375	11.05
Prestada	176	5.18
En Litigio	2	0.06
Comunal	3	0.09
No tiene	2,190	64.51
Total	3,395	

Se Producen Los Suficientes Alimentos Para El Consumo Familiar

Se producen los suficientes alimentos para el consumo familiar en Goascorán 942 familias les ajusta su producción para vender y también para su propio consumo. En el municipio el año pasado se cultivaron:

- Maíz 17,781 quintales
- Frijoles 27 quintales
- Maicillo 550 quintales

Las familias que cuentan con huertos familiares son 41 familias y las que no cuentan son 3,354 familias.

Calificación Del Recurso Humano

Las relaciones sociales que se manifiesta en la población de Goascorán, es de una manera positiva, ya que se caracteriza por la amabilidad y la unidad, así como la adaptación a cualquier tipo de trabajo, ya que como personas emprendedores tratan de acoplarse al trabajo que cubra sus necesidades que va desde la agricultura hasta ser comerciantes.

También podemos destacar su motivación por superarse en lo académico haciendo un esfuerzo mayor para poder obtener una formación académica superior en la Universidad a las cuales ellos realizan sus admisiones.

Participación

Instancias Y Mecanismos De Participación Promovidas En La Gestión Pública Del Municipio

Como en la mayoría de los municipios del país, los procesos de participación social se manifiestan a nivel comunitario, ejemplo de ello son los Patronatos, Juntas de Agua, Iglesias, Sociedades de Padres de familia, Clubes Deportivos, etc.

Las instancias y mecanismos de participación a nivel municipal existen organizaciones representativas como, Consejo de Desarrollo Municipal, Comisión de Transparencia, Comisión De Sociedad Civil, Consejo De Educación Municipal, Comisionada Municipal, Consejos de Microcuencas, Sociedad de padres de familia y Cajas Rurales. Pero a pesar de estas organizaciones es evidente la necesidad de promover procesos que impulsen la conciencia y la participación de los ciudadanos en sus diferentes ámbitos.

Comportamiento De La Participación Según El Genero

Participación en Organizaciones		
Hombres	**Mujeres**	**Totales**
23	16	39
58.97	**41.03**	**100**

Lo último expresado es avalado por los resultados del levantamiento censal que muestra la existencia de un alto porcentajes de personas que no participan con ningún tipo de organización, por ejemplo, en los hogares del municipio los hombres participan más en organizaciones y los que lo hacen solo participa uno de los hombres de la familia, referente a las mujeres es relativamente más alto ya que sus participaciones son mínimas en las organizaciones.

Espacios De Participación Que Brinda El Gobiernos Local

Entre los espacios de participación que brinda el gobierno local se identifican los cabildos abiertos, las asambleas comunitarias, reuniones; eventos y procesos ejecutados con apoyo de instituciones públicas, privadas y proyectos.

Voluntad Política Existente Por La Corporación Y El Alcalde

La voluntad política siempre estará a la orden del día, por las intenciones de ser reelegidos una vez más y los compromisos adquiridos durante sus campañas políticas

CONCLUSIONES

Puntualizar Las Principales Conclusiones De Los Ítems Mencionados Y Analizados Anteriormente

A NIVEL DE INGRESOS Y SEGURIDAD ALIMENTARIA:

- Una buena cantidad de hogares no poseen ingresos diarios $ 1.00 (promedio familiar de 333 miembros).
- Solo al 98.44% de los hogares que conviven en el municipio de Goascorán, los ingresos monetarios les ajusta para alimentarse los 3 tiempos, según su propia manifestación.

- El ingreso familiar con mayor predominancia en el hogar es de 1,001-2,000 con porcentaje de 27.3%.

A NIVEL DE EDUCACIÓN Y FUERZA DE TRABAJO EMERGENTE

- El 5.32% es la cobertura de niñas que están en preescolar, de los que tienen edad para hacerlo y el 6.25% es la de los niños.
- La cobertura de los niños que estudian la primaria es de 48.14%.
- A nivel de secundaria y diversificado el acceso de los jóvenes, en edad de estudiar en este nivel, no se muestra tan limitado en vista que el 43.08% cursa la secundaria y diversificado.
- En cuanto a la población joven que representa la fuerza de trabajo emergente (13 a 18 años) que actualmente estudia el 9.03% del total.

A NIVEL DE IGUALDAD DE GÉNERO

- A nivel preescolar el acceso de las niñas es menor que el de los niños, y esto se ve reflejado en casi todos los niveles educativos de nuestra Comunidad.

A NIVEL DE SALUD

- El comportamiento de la mortalidad infantil en el municipio, en menores de cinco años, es de una tasa de 0.31 por cada mil niños(as) ubicados en este rango.
- La tasa de mortalidad materna en el municipio, antes, durante o postparto es de 0.06% por cada 1000 atendidas.
- La tasa de natalidad de niños nacidos en la familia durante el 2,017 es de 0.28% en el Municipio de Goascorán.
- La incidencia de enfermedades se muestra mayor en las infecciones respiratorias agudas con un 25.57%, Chicunguya con 43.56%, Zika con 8.13%.

A NIVEL DE AGUA Y SANEAMIENTO

- El 13.64% de la población tiene acceso al servicio de agua mediante sistema de Llave Publica, el 27.6% por pozo propio, el 16.02% por agua domiciliar por acueducto, el 11.4% acarrea de rio o quebrada y 29.13 recibe agua domiciliar por pozo comunal.

- El 28.22% de los hogares tienen acceso a la eliminación de excretas a través de servicios lavables o de fosa séptica y en un 13.28% cuenta con el sistema de letrinas de fosa simple y el 25.01% inodoro o servicios sanitarios.

- El 3.98% del hogar de la comunidad tiene acceso al servicio de recolección de desechos sólidos, por lo cual la mayoría de las familias disponen la basura en quemarla o enterrarla.

A NIVEL DE LAS VIVIENDAS

- En el municipio existe un total de 4,110 viviendas y edificaciones de las cuales 3,395 son viviendas ocupadas y 317 son viviendas desocupadas.

- El 63.33% de las viviendas posee servicio de energía eléctrica domiciliar y 47.22% alumbrado público.

- El 84.89% de las viviendas de la comunidad viven una familia, 10.93% viven dos familias, 3.65% viven tres o más familias.

- En el 66.48% de las viviendas utilizan leña para cocinar los alimentos, el 6.77% utiliza electricidad y el 1.26% es con gas querosén y 1.95% con eco fogón y el 23.54% gas volátil.

- Las casas que más predominan en el municipio son las que tienen cuatro piezas con un 38.44%, utilizando como dormitorio tres piezas equivalentes a un 28.63%, las de dos piezas 20.21% y las de una pieza 12.72%.

- Un 45.01% de las casas en nuestro municipio se encuentran en buenas condiciones, seguido de las casas en condiciones regulares con un 45.33%. las casas que se encuentran en malas condiciones representan la minoría con un 9.66% del total de las casas ocupadas en nuestro municipio.

BIBLIOGRAFÍA

- Guía metodológica para la construcción de indicadores socioeconómicos de línea de base a nivel municipal, con participación social, en el marco de los ODS y el PN /AECID / SGJD/.
- Monografía De Goascorán (www.Honduras en tus manos.com.hn).
- Ficha Municipal De Goascorán (Secretaria Municipal).

- Encuesta Línea Base Demográfica y Socioeconómica (a nivel de hogar) Digital.
- Breve Reseña Manuscritas (Municipio de Goascorán).
- Personas entrevistadas que colaboraron con la información acerca de la historia de Goascorán, para la elaboración del informe.
- www.ask.com/Mapa+Satelital+Valle.

ANEXOS

Infraestructura Básica Social Existente En El Municipio Y Por Comunidad

INFRAESTRUCTURA BÁSICA SOCIAL EXISTENTE EN EL CASCO URBANO DEL MUNICIPIO DE GOASCORÁN

N°	Tipo de Edificación	Cantidad	Ubicación
1	Salón Social	1	B° El Centro
2	Parque Central	1	B° El Centro
3	Palacio Municipal	1	B° El Centro
4	Iglesias Católicas	1	B° El Centro
5	Campos de Futbol	2	B° Abajo/ Delicias
6	Cementerio Municipal	1	B° La Camorrita
7	Jefatura Policial Municipal	1	B° Abajo
8	Instituto	1	B° Las Delicias
9	Jardín de Niños	1	B° El Centro
10	Escuela	1	B° Las Delicias
11	Iglesias Evangélicas	2	B° El Calvario/ Las Delicias
12	Comedor Adulto Mayor	1	B° El Centro
13	Centro de Salud	1	B° El Calvario
14	Mercado Municipal	1	B° El Centro
15	Canchita Polideportiva	1	B° El Centro
16	Estadio Municipal	1	B° Abajo

INFRAESTRUCTURA BÁSICA SOCIAL EXISTENTE POR COMUNIDAD
Llano Grande

N°	Tipo de Edificación	Cantidad
1	Centro Comunal	0
2	Centro de Salud	0
3	Iglesia Católica	0
4	Iglesia Evangélica	1
5	Campo de Futbol	2
6	Cementerio	1
7	Parque	0
8	Centro Básico y/o Escuela	1
9	Jardín de Niños	1

INFRAESTRUCTURA BÁSICA SOCIAL EXISTENTE POR COMUNIDAD
El Rincón

N°	Tipo de Edificación	Cantidad
1	Centro Comunal	0
2	Centro de Salud	0
3	Iglesia Católica	0
4	Iglesia Evangélica	1
5	Campo de Futbol	1
6	Cementerio	0
7	Parque	1
8	Centro Básico y/o Escuela	1
9	Jardín de Niños	1

INFRAESTRUCTURA BÁSICA SOCIAL EXISTENTE POR COMUNIDAD
Paso Hondo

N°	Tipo de Edificación	Cantidad
1	Centro Comunal	0
2	Centro de Salud	1
3	Iglesia Católica	0
4	Iglesia Evangélica	0
5	Campo de Futbol	1
6	Cementerio	0

7	Parque	0
8	Centro Básico y/o Escuela	1
9	Jardín de Niños	0

INFRAESTRUCTURA BÁSICA SOCIAL EXISTENTE POR COMUNIDAD
Hato Nuevo

N°	Tipo de Edificación	Cantidad
1	Centro Comunal	0
2	Centro de Salud	0
3	Iglesia Católica	0
4	Iglesia Evangélica	0
5	Campo de Futbol	1
6	Cementerio	0
7	Parque	0
8	Centro Básico y/o Escuela	1
9	Jardín de Niños	0

INFRAESTRUCTURA BÁSICA SOCIAL EXISTENTE POR COMUNIDAD
Queseritas

N°	Tipo de Edificación	Cantidad
1	Centro Comunal	0
2	Centro de Salud	0
3	Iglesia Católica	0
4	Iglesia Evangélica	0
5	Campo de Futbol	0
6	Cementerio	0
7	Parque	0
8	Centro Básico y/o Escuela	0
9	Jardín de Niños	0

INFRAESTRUCTURA BÁSICA SOCIAL EXISTENTE POR COMUNIDAD
El Resbaloso

N°	Tipo de Edificación	Cantidad
1	Centro Comunal	0
2	Centro de Salud	0
3	Iglesia Católica	1
4	Iglesia Evangélica	1
5	Campo de Futbol	1
6	Cementerio	0

7	Parque	0
8	Centro Básico y/o Escuela	1
9	Jardín de Niños	1

INFRAESTRUCTURA BÁSICA SOCIAL EXISTENTE POR COMUNIDAD
Las Uvas

N°	Tipo de Edificación	Cantidad
1	Centro Comunal	0
2	Centro de Salud	0
3	Iglesia Católica	0
4	Iglesia Evangélica	0
5	Campo de Futbol	0
6	Cementerio	0
7	Parque	0
8	Centro Básico y/o Escuela	0
9	Jardín de Niños	0

INFRAESTRUCTURA BÁSICA SOCIAL EXISTENTE POR COMUNIDAD
La Puya

N°	Tipo de Edificación	Cantidad
1	Centro Comunal	0
2	Centro de Salud	0
3	Iglesia Católica	1
4	Iglesia Evangélica	1
5	Campo de Futbol	1
6	Cementerio	0
7	Parque	0
8	Centro Básico y/o Escuela	1
9	Jardín de Niños	0

INFRAESTRUCTURA BÁSICA SOCIAL EXISTENTE POR COMUNIDAD
El Coyolar

N°	Tipo de Edificación	Cantidad
1	Centro Comunal	0
2	Centro de Salud	0
3	Iglesia Católica	0
4	Iglesia Evangélica	1
5	Campo de Futbol	1
6	Cementerio	0

7	Parque	0
8	Centro Básico y/o Escuela	1
9	Jardín de Niños	0

INFRAESTRUCTURA BÁSICA SOCIAL EXISTENTE POR COMUNIDAD
La Guacimada

N°	Tipo de Edificación	Cantidad
1	Centro Comunal	0
2	Centro de Salud	0
3	Iglesia Católica	0
4	Iglesia Evangélica	1
5	Campo de Futbol	1
6	Cementerio	0
7	Parque	0
8	Centro Básico y/o Escuela	0
9	Jardín de Niños	0

INFRAESTRUCTURA BÁSICA SOCIAL EXISTENTE POR COMUNIDAD
Las Lajas

N°	Tipo de Edificación	Cantidad
1	Centro Comunal	0
2	Centro de Salud	1
3	Iglesia Católica	0
4	Iglesia Evangélica	2
5	Campo de Futbol	1
6	Cementerio	0
7	Parque	1
8	Centro Básico y/o Escuela	1
9	Jardín de Niños	1

INFRAESTRUCTURA BÁSICA SOCIAL EXISTENTE POR COMUNIDAD
La Camorrita

N°	Tipo de Edificación	Cantidad
1	Centro Comunal	0
2	Centro de Salud	0
3	Iglesia Católica	0
4	Iglesia Evangélica	0
5	Campo de Futbol	0
6	Cementerio	1

7	Parque	0
8	Centro Básico y/o Escuela	0
9	Jardín de Niños	0

INFRAESTRUCTURA BÁSICA SOCIAL EXISTENTE POR COMUNIDAD
El Zorrillo

N°	Tipo de Edificación	Cantidad
1	Centro Comunal	0
2	Centro de Salud	0
3	Iglesia Católica	0
4	Iglesia Evangélica	1
5	Campo de Futbol	1
6	Cementerio	0
7	Parque	0
8	Centro Básico y/o Escuela	1
9	Jardín de Niños	1

INFRAESTRUCTURA BÁSICA SOCIAL EXISTENTE POR COMUNIDAD
Los Almendros

N°	Tipo de Edificación	Cantidad
1	Centro Comunal	0
2	Centro de Salud	0
3	Iglesia Católica	0
4	Iglesia Evangélica	1
5	Campo de Futbol	1
6	Cementerio	0
7	Parque	0
8	Centro Básico y/o Escuela	1
9	Jardín de Niños	0

INFRAESTRUCTURA BÁSICA SOCIAL EXISTENTE POR COMUNIDAD
La Torre

N°	Tipo de Edificación	Cantidad
1	Centro Comunal	1
2	Centro de Salud	0
3	Iglesia Católica	0
4	Iglesia Evangélica	2
5	Campo de Futbol	1
6	Cementerio	0

7	Parque	0
8	Centro Básico y/o Escuela	1
9	Jardín de Niños	1

INFRAESTRUCTURA BÁSICA SOCIAL EXISTENTE POR COMUNIDAD
La Orilla

N°	Tipo de Edificación	Cantidad
1	Centro Comunal	0
2	Centro de Salud	0
3	Iglesia Católica	0
4	Iglesia Evangélica	1
5	Campo de Futbol	1
6	Cementerio	0
7	Parque	0
8	Centro Básico y/o Escuela	1
9	Jardín de Niños	0

INFRAESTRUCTURA BÁSICA SOCIAL EXISTENTE POR COMUNIDAD
El Platero

N°	Tipo de Edificación	Cantidad
1	Centro Comunal	0
2	Centro de Salud	0
3	Iglesia Católica	0
4	Iglesia Evangélica	3
5	Campo de Futbol	1
6	Cementerio	0
7	Parque	0
8	Centro Básico y/o Escuela	1
9	Jardín de Niños	1

INFRAESTRUCTURA BÁSICA SOCIAL EXISTENTE POR COMUNIDAD
El Zapote

N°	Tipo de Edificación	Cantidad
1	Centro Comunal	1
2	Centro de Salud	1
3	Iglesia Católica	1
4	Iglesia Evangélica	1
5	Campo de Futbol	1
6	Cementerio	1

7	Parque	**0**
8	Centro Básico y/o Escuela	**1**
9	Jardín de Niños	**1**

INFRAESTRUCTURA BÁSICA SOCIAL EXISTENTE POR COMUNIDAD
El Junquillo

N°	Tipo de Edificación	Cantidad
1	Centro Comunal	**0**
2	Centro de Salud	**0**
3	Iglesia Católica	**0**
4	Iglesia Evangélica	**1**
5	Campo de Futbol	**1**
6	Cementerio	**0**
7	Parque	**0**
8	Centro Básico y/o Escuela	**1**
9	Jardín de Niños	**0**

INFRAESTRUCTURA BÁSICA SOCIAL EXISTENTE POR COMUNIDAD
El Chorro

N°	Tipo de Edificación	Cantidad
1	Centro Comunal	**1**
2	Centro de Salud	**1**
3	Iglesia Católica	**0**
4	Iglesia Evangélica	**1**
5	Campo de Futbol	**1**
6	Cementerio	**1**
7	Parque	**1**
8	Centro Básico y/o Escuela	**1**
9	Jardín de Niños	**1**

INFRAESTRUCTURA BÁSICA SOCIAL EXISTENTE POR COMUNIDAD
El Amatillo

N°	Tipo de Edificación	Cantidad
1	Centro Comunal	**0**
2	Centro de Salud	**0**
3	Iglesia Católica	**1**
4	Iglesia Evangélica	**3**
5	Campo de Futbol	**1**
6	Cementerio	**0**

7	Parque	**0**
8	Centro Básico y/o Escuela	**1**
9	Jardín de Niños	**1**

INFRAESTRUCTURA BÁSICA SOCIAL EXISTENTE POR COMUNIDAD
Santa Rita

N°	Tipo de Edificación	Cantidad
1	Centro Comunal	**0**
2	Centro de Salud	**0**
3	Iglesia Católica	**0**
4	Iglesia Evangélica	**1**
5	Campo de Futbol	**1**
6	Cementerio	**0**
7	Parque	**0**
8	Centro Básico y/o Escuela	**1**
9	Jardín de Niños	**0**

INFRAESTRUCTURA BÁSICA SOCIAL EXISTENTE POR COMUNIDAD
San Andrés

N°	Tipo de Edificación	Cantidad
1	Centro Comunal	**0**
2	Centro de Salud	**0**
3	Iglesia Católica	**1**
4	Iglesia Evangélica	**1**
5	Campo de Futbol	**1**
6	Cementerio	**0**
7	Parque	**0**
8	Centro Básico y/o Escuela	**1**
9	Jardín de Niños	**1**

INFRAESTRUCTURA BÁSICA SOCIAL EXISTENTE POR COMUNIDAD
Piedras Blancas

N°	Tipo de Edificación	Cantidad
1	Centro Comunal	**1**
2	Centro de Salud	**0**
3	Iglesia Católica	**0**
4	Iglesia Evangélica	**0**
5	Campo de Futbol	**1**
6	Cementerio	**0**

7	Parque	0
8	Centro Básico y/o Escuela	1
9	Jardín de Niños	1

INFRAESTRUCTURA BÁSICA SOCIAL EXISTENTE POR COMUNIDAD
Llano de Jesús

N°	Tipo de Edificación	Cantidad
1	Centro Comunal	1
2	Centro de Salud	0
3	Iglesia Católica	1
4	Iglesia Evangélica	1
5	Campo de Futbol	1
6	Cementerio	0
7	Parque	0
8	Centro Básico y/o Escuela	1
9	Jardín de Niños	0

INFRAESTRUCTURA BÁSICA SOCIAL EXISTENTE POR COMUNIDAD
La Arada

N°	Tipo de Edificación	Cantidad
1	Centro Comunal	0
2	Centro de Salud	1
3	Iglesia Católica	0
4	Iglesia Evangélica	3
5	Campo de Futbol	1
6	Cementerio	1
7	Parque	0
8	Centro Básico y/o Escuela	1
9	Jardín de Niños	1

INFRAESTRUCTURA BÁSICA SOCIAL EXISTENTE POR COMUNIDAD
El Picacho

N°	Tipo de Edificación	Cantidad
1	Centro Comunal	0
2	Centro de Salud	0
3	Iglesia Católica	0
4	Iglesia Evangélica	1
5	Campo de Futbol	1
6	Cementerio	0

7	Parque	**0**
8	Centro Básico y/o Escuela	**1**
9	Jardín de Niños	**0**

Instituciones Públicas Que Intervienen En El Municipio

En el municipio de Goascorán intervienen las siguientes instituciones públicas:

Instituciones	Publicas	Privadas
▪ **Secretaria de Educación**	X	
▪ **Secretaria de Salud**	X	
▪ **Secretaria de Desarrollo e Inclusión Social**	X	
▪ **Empresa Nacional de Energía Eléctrica**	X	
▪ **HONDUTEL**	X	
▪ **INSEP**	X	
▪ **Juzgado de Paz**	X	
▪ **Registro Nacional de las Personas**	X	
▪ **Dirección Adjunta de Rentas Aduaneras**	X	
▪ **Policía Nacional de Honduras**	X	
▪ **Fuerzas Armadas de Honduras**	X	
▪ **Policía Militar de Honduras**	X	

Instituciones Privadas, Programas Y Proyectos Que Intervienen En El Municipio

En el municipio de Goascorán intervienen las siguientes instituciones privadas:

Instituciones	Publicas	Privadas
CEPUDO		X
Corporación Española		X
Nuestra Cuenca Goascorán		X
Club Rotario de Honduras		X

Presencia Institucional Por Comunidades Del Municipio

Comunidad	Instituciones Existentes

Casco Urbano	▪ Secretaria de Educación ▪ Secretaria de Salud ▪ Secretaria de Desarrollo e Inclusión Social ▪ Empresa Nacional de Energía Eléctrica ▪ HONDUTEL ▪ INSEP ▪ Juzgado de Paz ▪ Registro de Nacional de las Personas ▪ Policía Nacional de Honduras ▪ Fuerzas Armadas de Honduras ▪ Policía Militar de Honduras ▪ CEPUDO
El Amatillo	▪ HONDUTEL ▪ Dirección Adjunta de Rentas Aduaneras ▪ Policía Nacional de Honduras

Presencia De Organizaciones De La Sociedad Civil Por Comunidades

Comunidad	Organizaciones Existentes
Casco Urbano	▪ Sociedad de Padres de Familia ▪ Grupos Eclesiales Católicos y Evangélicos ▪ Clubes de Futbol ▪ Consejo de Maestros ▪ Gobiernos Estudiantiles ▪ Consejo de Microcuencas
Llano Grande	▪ Sociedad de Padres de Familia ▪ Grupos Eclesiales Católicos y Evangélicos ▪ Patronato ▪ Junta de Agua ▪ Caja Rural ▪ Clubes de Futbol
El Rincón	▪ Sociedad de Padres de Familia ▪ Club de Futbol ▪ Patronato ▪ Junta de Agua ▪ Club de Futbol

Paso Hondo	▪ Sociedad de Padres de Familia ▪ Club de Futbol ▪ Patronato ▪ Club de Futbol
Hato Nuevo	▪ Club de Futbol ▪ Patronato
Queseritas	▪
El Resbaloso	▪ Caja Rural ▪ Junta de Agua ▪ Patronato ▪ Clubes de Futbol ▪ Sociedad de Padres de Familia ▪ Grupos Eclesiales Católicos y Evangélicos
Las Uvas	▪
La Puya	▪ Junta de Agua ▪ Patronato ▪ Caja Rural ▪ Club de Futbol
El Coyolar	▪ Club de Futbol
La Guacimada	▪ Club de Futbol ▪ Patronato
Las Lajas	▪ Patronato ▪ Junta de Agua ▪ Grupo Eclesial Evangélico ▪ Club de Futbol
La Camorrita	▪
El Zorrillo	▪ Club de Futbol ▪ Junta de Agua
Los Almendros	▪ Club de Futbol ▪ Junta de Agua ▪ Grupo Eclesial Evangélico
La Torre	▪ Patronato ▪ Junta de Agua ▪ Caja Rural ▪ Club de Futbol
La Orilla	▪ Club de Futbol ▪ Patronato ▪ Caja Rural ▪ Grupo Eclesial Evangélico
El Platero	▪ Sociedad de Padres de Familia

	▪ Club de Futbol
El Zapote	▪ Patronato ▪ Grupos Eclesiales Católicos y Evangélicos ▪ Junta de Agua ▪ Club de Futbol
El Junquillo	▪ Junta de Agua ▪ Caja Rural ▪ Club de Futbol
El Chorro	▪ Junta de Agua ▪ Clubes de Futbol
El Amatillo	▪ Patronato ▪ Grupos Eclesiales Católicos y Evangélicos ▪ Clubes de Futbol
Santa Rita	▪
San Andrés	▪ Patronato ▪ Junta de Agua ▪ Club de Futbol
Piedras Blancas	▪ Junta de Agua ▪ Clubes de Futbol
Llano de Jesús	▪ Junta de Agua ▪ Caja Rural ▪ Club de Futbol
La Arada	▪ Grupos Eclesiales Católicos y Evangélicos ▪ Sociedad de Padres de Familia ▪ Patronato ▪ Junta de Agua ▪ Club de Futbol
El Picacho	▪ Club de Futbol

Inversión En Infraestructura Social Realizada Por Comunidad

No	Nombre del Proyecto	Ubicación
1	II etapa de construcción de 150 mts lineales de cerca de cancha de futbol	Llano de Jesús
2	Reconstrucción de techo de edificio de casa cural	Barrio El Centro
3	Construcción de alumbrado publico	Plan de Jocote
4	Remodelación del parque municipal casco urbano	Barrio el Centro
5	Ampliación de alumbrado público del caserío	El Pochote
6	Construcción de muro perimetral de	Barrio Abajo

	área de estadio municipal	
7	Perforación de pozo para sistema de agua potable para la comunidad.	Piedras Blancas
8	Perforación de pozo para sistema de agua potable para la comunidad	El Resbaloso
9	Construcción de caseta e instalación de sistema de bombeo para sistema de agua potable de la comunidad	Las Lajas
10	Construcción de caseta e instalación de sistema de bombeo para sistema de agua potable de la comunidad	Paso Hondo
11	Construcción de caseta e instalación de sistema de bombeo para sistema de agua potable de la comunidad	El Chorro
12	Perforación de pozo 02 para sistema de agua potable para la comunidad	La Arada
13	Perforación de pozo 02 para sistema de agua potable para la comunidad	El Rincón
14	Construcción del muro perimetral de la cruz roja	Barrio El Centro
15	Ampliación del sistema eléctrico	El Junquillo

Instituciones Que Atienden Con Inversiones Por Comunidad

NO.	Instituciones	Ubicación
1	**Alcaldía Municipal**	**Goascorán y todas sus aldeas.**
2	**CEPUDO**	**Goascorán, Centro**
3	**ADEPES**	**Goascorán, Amatillo, Costa de Amate, El Zorrillo, Orilla**

Viviendas Ocupadas Y Desocupadas Por Comunidad

No.	Comunidades	Viviendas Ocupadas	Viviendas Desocupadas
1	PLATERO	62	20
2	EL BONITO	32	0
3	LA PEÑA N2	20	2
4	LLANO GRANDE	114	10
5	EL RESBALOSO	117	0
6	LA ARADA	194	13
7	EL CALLEJON	24	0
8	LAS UVAS	55	1
9	LLANO DE JUSUS	84	5
10	EL CHORRO	105	0
11	EL AMATILLO	172	9
12	LA ORILLA	62	6
13	LA TORRE	173	14
14	LOS ALMENDROS	40	4
15	SAN ANDRES	80	6
16	EL ZAPOTE	130	40
17	MONUMENTO	22	4
18	SAN ANDRES 2	22	0
19	RANCHERIA	35	1
20	LA PEÑA N1	19	1
21	SANTA RITA	37	0
22	LAS JOYAS	21	2
23	LOS HORCONES	33	0
24	EL PORTILLO	11	0
25	QUESERITA	45	2
26	LA PUYA	46	0
27	JUNQUILLO	60	17
28	SANTA ANA	35	3
29	COYOLAR	50	0
30	SANTA LUCIA	17	0
31	PIEDRA GORDA	4	0
32	EL RODEO	18	0
33	QUEBRADA ARIBA	24	0
34	HATO NUEVO	50	10
35	GUASIMADA	34	8
36	EL PICACHO	26	10
37	EL CARRETO	38	4
38	EL ZORILLO	52	8

39	LAS LAJAS	141	23
40	PASO HONDO	73	14
41	LA COYOTA	35	0
42	LA CAMORITA	111	12
43	GOASCORAN	476	33
44	PIEDRA BLANCA	76	5
45	LA CANECHA	18	0
46	POZO ZARCO	40	0
47	EL CHOCOLATE	10	0
48	LAS LAJITAS	6	6
49	LAS TRES CRUCES	18	5
50	ALTO DEL NANCITO	1	3
51	SABANA REDONDA	20	2
52	PLAN DE JOCOTE	11	1
53	VALLE DEL RINCON	130	0
54	CERRITO ALTO	27	3
55	EL CARRIZO	14	3
56	AGUA BLANCA	2	1
57	LA RINCONADA	20	5
58	EL TAMBORAL	3	1
	TOTAL	**3,395**	**317**

Cuadros De Frecuencia Simples De La Boleta Levantada

Frecuencia Simple General de Goascorán

REPORTE - FRECUENCIA SIMPLE

Fecha Inicio: 2018-04-09 Fecha Final: 2018-11-05 Departamento: 17 - VALLE Municipio: 1706 - GOASCORÁN
Comunidad:

P.12.2 Cantidad de personas por edad y sexo

Edad	Cantidad Hombres	Cantidad Mujeres	Total
1	107	79	186
2	121	115	236
3	132	125	257
4	135	87	222
5	133	117	250
6	130	118	248
7	118	91	209
8	126	139	265
9	130	106	236
10	125	107	232
11	103	104	207
12	99	123	222
13	104	136	240
14	115	124	239
15	108	121	229
16	102	128	230
17	121	137	258
18	128	143	271
19	126	94	220
20	118	126	244
21	108	117	225
22	101	130	231
23	105	117	222
24	117	123	240
25	109	121	230
26	96	104	200
27	92	98	190
28	106	146	252
29	84	89	173
30	127	131	258

REPORTE - FRECUENCIA SIMPLE

Fecha Inicio: 2018-04-09 Fecha Final: 2018-11-05 Departamento: 17 - VALLE Municipio: 1706 - GOASCORÁN
Comunidad:

P.12.2 Cantidad de personas por edad y sexo

Edad	Cantidad Hombres	Cantidad Mujeres	Total
31	69	62	131
32	93	116	209
33	89	85	174
34	68	87	155
35	80	83	163
36	63	74	137
37	49	62	111
38	74	93	167
39	60	65	125
40	88	102	190
41	46	53	99
42	65	82	147
43	52	50	102
44	43	52	95
45	74	60	134
46	40	54	94
47	31	69	100
48	67	65	132
49	55	65	120
50	69	92	161
51	39	42	81
52	55	70	125
53	52	46	98
54	54	71	125
55	38	56	94
56	47	56	103
57	42	45	87
58	44	61	105
59	35	35	70
60	78	84	162

REPORTE - FRECUENCIA SIMPLE

Fecha Inicio: 2018-04-09 Fecha Final: 2018-11-05 Departamento: 17 - VALLE Municipio: 1706 - GOASCORÁN
Comunidad:

P.12.2 Cantidad de personas por edad y sexo

Edad	Cantidad Hombres	Cantidad Mujeres	Total
61	33	24	57
62	41	53	94
63	35	46	81
64	33	44	77
65	51	56	107
66	24	28	52
67	37	40	77
68	33	39	72
69	23	32	55
70	33	48	81
71	15	8	23
72	27	29	56
73	23	32	55
74	22	38	60
75	22	36	58
76	26	26	52
77	21	15	36
78	30	29	59
79	13	19	32
80	25	18	43
81	11	7	18
82	13	10	23
83	10	10	20
84	9	10	19
85	12	20	32
86	9	15	24
87	10	7	17
88	8	10	18
89	4	10	14
90	3	7	10

REPORTE - FRECUENCIA SIMPLE

Fecha Inicio: 2018-04-09 Fecha Final: 2018-11-05 Departamento: 17 - VALLE Municipio: 1706 - GOASCORÁN
Comunidad:

P.12.2 Cantidad de personas por edad y sexo

Edad	Cantidad Hombres	Cantidad Mujeres	Total
91	3	1	4
92	6	8	14
93	4	7	11
94	6	2	8
95	4	3	7
96	1	3	4
97	1	3	4
98	3	5	8
99	0	2	2
100	0	1	1
101	1	0	1
106	1	0	1
Total	5951	6403	12354

P.13 Cantidad de personas por edad rangos de 5 años

Rango	Cantidad Hombres	Cantidad Mujeres	Total
De 0 a 4 años	575	475	1050
De 5 a 9 años	637	571	1208
De 10 a 14 años	546	594	1140
De 15 a 19 años	585	623	1208
De 20 a 24 años	549	613	1162
De 25 a 29 años	487	558	1045
De 30 a 34 años	446	481	927
De 35 a 39 años	326	377	703
De 40 a 44 años	294	339	633
De 45 a 49 años	267	313	580
De 50 a 54 años	269	321	590
De 50 a 54 años	269	321	590
De 55 a 59 años	206	253	459
De 60 a 64 años	220	251	471
De 65 a 69 años	168	195	363

REPORTE - FRECUENCIA SIMPLE

Fecha Inicio: 2018-04-09 Fecha Final: 2018-11-05 Departamento: 17 - VALLE Municipio: 1706 - GOASCORÁN
Comunidad:

P.13 Cantidad de personas por edad rangos de 5 años

Rango	Cantidad Hombres	Cantidad Mujeres	Total
De 70 a 74 años	120	155	275
De 75 a 79 años	112	125	237
De 80 a 84 años	68	55	123
De 85 a 89 años	43	62	105
De 90 a 94 años	22	25	47
De 95 a 99 años	9	16	25
De 100 a 104 años	1	1	2
De 105 a 109 años	1	0	1
De 110 a 114 años	0	0	0
Total	5951	6403	12354

P.14 Total madres solteras 369
P.15 Total padres solteros 94

P.16 Cantidad de nacimientos durante el año pasado

Total Niños	Total Niñas	Total Nacimientos	Edad Promedio Madre
15	15	30	27.57

REPORTE - FRECUENCIA SIMPLE

Fecha Inicio: 2018-04-09 Fecha Final: 2018-11-05 Departamento: 17 - VALLE Municipio: 1706 - GOASCORÁN
Comunidad:

=== B. DATOS DE SALUD ===

P.17 Rango edad embarazos

Rango	Cantidad	%
d de 15 a 19	5	22.73
f de 20 a 24	6	27.27
g de 25 a 29	9	40.91
h de 30 a 34	2	9.09
Total	22	

P.17.1 Cantidad de embarazadas

Cantidad
22

P.18 Donde nacio el último niño(a)

Lugar	Cantidad	%
Casa	1	3.57
Centro de Salud	1	3.57
Hospital	26	92.86
Total	28	

19. Hubo alguna muerte materna?

Cuando	Cantidad
Durante embarazo	2
Total	2

P.19.1 Muertes durante el parto

Respuesta	Cantidad	%
Si	2	0.06
No	3393	99.94
Total	3395	

P.20 Planifica con su pareja

Respuesta	Cantidad	%
Si	269	7.92
No	3126	92.08
Total	3395	

P.21 Que tipo de metodo utiliza

Orden	Descripción	Cantidad	%
1	Ritmo	7	2.6
2	DIU	23	8.55
3	Pastilla	69	25.65
4	Preservativo	3	1.12
5	Inyección	88	32.71
6	Operación	64	23.79
7	Implante	15	5.58
Total		269	

P.21.1 Quien se opero

Respuesta	Cantidad	%
Hombre	1	1.56
Mujer	63	98.44
Total	64	

P.22 Muertes de niños(a) menores de 5 años

Respuesta	Cantidad	%
Niños	1	25
Niñas	3	75
Total	4	

P.23 Se manifestarón enfermedades

Orden	Descripción	T. Manif	%	Hombres	%	Mujeres	%	Publica	%	Privada	%
1	Infecciones respiratorias agudas	1142	25.57	563	25.78	579	25.36	978	24.32	60	28.85
2	Dengue Clásico	131	2.93	73	3.34	58	2.54	117	2.91	10	4.81
3	Paludismo	18	0.4	11	0.5	7	0.31	17	0.42	1	0.48
4	Dengue hemorrágico	7	0.16	4	0.18	3	0.13	7	0.17	0	0
5	Chagas	9	0.2	5	0.23	4	0.18	8	0.2	1	0.48
6	ZIKA	363	8.13	176	8.06	187	8.19	349	8.68	9	4.33
7	Chicunguya	1946	43.56	963	44.09	983	43.06	1801	44.78	49	23.56
8	Hipertension Arterial	326	7.3	121	5.54	205	8.98	284	7.06	33	15.87

REPORTE - FRECUENCIA SIMPLE

Fecha Inicio: 2018-04-09 Fecha Final: 2018-11-05 Departamento: 17 - VALLE Municipio: 1706 - GOASCORÁN
Comunidad:

P.23 Se manifestarón enfermedades

Orden	Descripción	T. Manif	%	Hombres	%	Mujeres	%	Publica	%	Privada	%
9	Diábetes	149	3.34	67	3.07	82	3.59	118	2.93	28	13.46
10	Asma bronquial	49	1.1	31	1.42	18	0.79	46	1.14	2	0.96
11	Epilepsia	9	0.2	4	0.18	5	0.22	6	0.15	1	0.48
12	Neumonia	16	0.36	9	0.41	7	0.31	14	0.35	2	0.96
13	Consumo de alcohol	12	0.27	12	0.55	0	0	8	0.2	0	0
14	Consumo de drogas	2	0.04	2	0.09	0	0	2	0.05	0	0
15	Tuberculosis	3	0.07	3	0.14	0	0	3	0.07	0	0
16	Cáncer	6	0.13	1	0.05	5	0.22	5	0.12	1	0.48
17	Diarreas	203	4.54	106	4.85	97	4.25	192	4.77	3	1.44
18	De la piel	25	0.56	8	0.37	17	0.74	23	0.57	2	0.96
19	Discapacidad	51	1.14	25	1.14	26	1.14	44	1.09	6	2.88
Total		4467		2184		2283		4022		208	

P.24 Personas Vacunadas

Orden	Rango	T. Personas	% Total	Hombres	%	Mujeres	%	Con Vacuna	%	Sin Vacuna	%
1	Menores de 9 años	2262	18.3	1208	20.3	1054	16.44	2247	18.23	15	46.88
2	De 10 a 19 años	2352	19.03	1134	19.06	1218	19	2349	19.05	3	9.38
3	De 20 a 64 años	6571	53.16	3064	51.5	3507	54.7	6561	53.22	10	31.25
4	De 65 años y mas	1176	9.51	544	9.14	632	9.86	1172	9.51	4	12.5
Total		12361		5950		6411		12329		32	

REPORTE - FRECUENCIA SIMPLE

Fecha Inicio: 2018-04-09 Fecha Final: 2018-11-05 Departamento: 17 - VALLE Municipio: 1706 - GOASCORÁN
Comunidad:

=== C. Seguridad ===

P.25 Casos de violencia

Respuesta	Cantidad	%	Num. Casos
SI	8	0.24	27
NO	3387	99.76	0
Total	3395		

P.26 Victima de violencia

Respuesta	Cantidad	%	Num. Casos
SI	6	0.18	13
NO	3389	99.82	0
Total	3395		

P.27 Que tan seguro estan

Respuesta	Cantidad	%
Estan seguros	3327	98
NO estan seguros	68	2
Total	3395	

P.28 y 29 Participación

Pregunta	Cantidad	%
Cantidad de Hombres	23	58.97
Cantidad de Mujeres	16	41.03
Total	39	

P.27.1 Motivos de inseguridad

Orden	Robos	Maras	Drogras	Cantinas	Riñas	Violaciones
1	9	8	22	6	2	5
2	12	18	11	5	1	1
3	21	7	2	7	5	1
4	3	8	2	25	4	1
5	0	1	5	4	33	1
6	3	1	0	2	2	35

Participaciones y Expectativas

Rango de miembros	Cantidad
1 Una mujer	14
1 Un hombre	18
2 Dos hombres	2
2 Dos mujeres	2
3 Mas de dos hombres	3
Total	39

REPORTE - FRECUENCIA SIMPLE

Fecha Inicio: 2018-04-09 Fecha Final: 2018-11-05 Departamento: 17 - VALLE Municipio: 1706 - GOASCORÁN
Comunidad:

=== E. Datos Servicios Publicos ===

P.30 Servicios públicos que reciben

								Porcentajes							
No.	Servicio	Total	Reciben Si	%	Reciben No	%	-	Bueno	Regular	Malo	ND	-	% B	% R	% M	% ND
1	Agua de pozo propio	3395	937	27.6	2458	72.4		869	57	3	8		92.74	6.08	0.32	0.85
2	Agua domiciliar de pozo comunal	3395	989	29.13	2406	70.87		881	97	4	7		89.08	9.81	0.4	0.71
3	Acarrea agua de rio o quebrada	3395	387	11.4	3008	88.6										
4	Agua domiciliar por acueducto	3395	544	16.02	2851	83.98		443	91	5	5		81.43	16.73	0.92	0.92
5	Agua llave pública / fuente	3395	463	13.64	2932	86.36		378	71	3	11		81.64	15.33	0.65	2.38
6	Reservorio de agua lluvia	3395	106	3.12	3289	96.88		82	23	1	0		77.36	21.7	0.94	0
7	Inodoro o servicio sanitario	3395	849	25.01	2546	74.99		733	100	7	9		86.34	11.78	0.82	1.06
8	Letrina de fosa simple	3395	451	13.28	2944	86.72		365	69	7	10		80.93	15.3	1.55	2.22
9	Letrina de fosa séptica	3395	958	28.22	2437	71.78		736	195	7	20		76.83	20.35	0.73	2.09
10	Usa letrina	3395	622	18.32	2773	81.68										
11	Recolección de basura	3395	135	3.98	3260	96.02										
12	Aseo de calles	3395	154	4.54	3241	95.46										
13	Energía eléctrica domiciliar	3395	2150	63.33	1245	36.67		1740	328	40	42		80.93	15.26	1.86	1.95
14	Teléfono (HONDUTEL)	3395	224	6.6	3171	93.4										
15	Teléfono (Celular móvil o fijo)	3395	1672	49.25	1723	50.75										
16	Alumbrado público	3395	1603	47.22	1792	52.78		1260	268	13	62		78.6	16.72	0.81	3.87
17	Mantenimiento de calles	3395	294	8.66	3101	91.34		168	96	15	15		57.14	32.65	5.1	5.1

Disposición de escretas: Total: 2258 - Porcentaje: 66.51

REPORTE - FRECUENCIA SIMPLE

Fecha Inicio: 2018-04-09 Fecha Final: 2018-11-05 Departamento: 17 - VALLE Municipio: 1706 - GOASCORÁN
Comunidad:

P.30.1 Dias de la semana que reciben el servicio

Dias	Pozo P.	%	Pozo C.	%	Agua Rio	%	Acued.	%	LLave P.	%	Reser.	%	Recol.	%	Aseo C.	%
0	204	21.77	206	20.83	134	34.63	133	24.45	148	31.97	47	44.34	79	58.52	94	61.04
1	14	1.49	7	0.71	4	1.03	24	4.41	13	2.81	20	18.87	5	3.7	5	3.25
2	25	2.67	75	7.58	21	5.43	26	4.78	36	7.78	10	9.43	34	25.19	35	22.73
3	76	8.11	318	32.15	49	12.66	135	24.82	86	18.57	16	15.09	15	11.11	10	6.49
4	30	3.2	118	11.93	21	5.43	136	25	38	8.21	3	2.83	2	1.48	4	2.6
5	21	2.24	37	3.74	12	3.1	14	2.57	15	3.24	3	2.83	0	0	0	0
6	6	0.64	10	1.01	0	0	24	4.41	22	4.75	0	0	0	0	0	0
7	561	59.87	218	22.04	146	37.73	52	9.56	105	22.68	7	6.6	0	0	6	3.9
Total	937		989		387		544		463		106		135		154	

REPORTE - FRECUENCIA SIMPLE

Fecha Inicio: 2018-04-09 Fecha Final: 2018-11-05 Departamento: 17 - VALLE Municipio: 1706 - GOASCORÁN
Comunidad:

=== F. Seguridad Alimentaria ===

P.31 Trabajan la tierra

Respuesta	Cantidad	%
SI	998	29.4
NO	2397	70.6
Total	3395	

P.31.1 Trabajan la tierra sexo

Sexo	Cantidad	%
Hombres	1244	98.11
Mujeres	24	1.89
Total	1268	

P.31.2 Personas que trabajan la tierra

Numero	Cantidad	%
0	1	0.1
1	828	82.97
2	116	11.62
3	28	2.81
4	13	1.3
5	8	0.8
7	3	0.3
11	1	0.1
Total	1268	

P.32 Tipo de tenencia de la tierra

Tipo	Cantidad	%
Propia pagada	621	18.29
Propia pagando	28	0.82
Alquilada	375	11.05
Prestada	176	5.18
En litigio	2	0.06
Comunal	3	0.09
No tiene	2190	64.51
Total	3395	

P.32.1 Tipo Dominio

Tipo	Cantidad	%
Pleno	206	33.17
Util	413	66.51
	2	0.32
Total	621	

P.33 Producen alimentos en la familia

Respuesta	Cantidad	%
SI	999	29.43
NO	2396	70.57
Total	3395	

P.34 Producen para autoconsumo

Respuesta	Cantidad	%
SI	942	94.29
NO	57	5.71
Total	999	

P.37 Obtiene excedentes para la venta

Respuesta	Cantidad	%
SI	100	10.01
NO	899	89.99
Total	999	

P.35 Que se sembro y cuanto se produjo durante el año pasado.

	Maiz	Frijol	Maicillo	Café	Caña	Otro
Quintales	17781	27	550	0	0	25
Tareas	2703	5	23	0	0	0

P.36 Área en tareas con sistema de riego

	Goteo	Aspersión	Ninguno	Otro
Tareas	19	20	2	222

REPORTE - FRECUENCIA SIMPLE

Fecha Inicio: 2018-04-09 Fecha Final: 2018-11-05 Departamento: 17 - VALLE Municipio: 1706 - GOASCORÁN
Comunidad:

P.38 Huertos familiares

Respuesta	Cantidad	%
Si	41	1.21
No	3354	98.79
Total	3395	

P.39 Tienen animales domesticos

Respuesta	Cantidad	%
Si	1451	42.74
No	1944	57.26
Total	3395	

P.39.1 Cantidad de animales domesticos

Tipo	Cantidad	Hogares	%
Aves	16100	1260	86.84
Bovino	2219	234	16.13
Caprino	330	50	3.45
Equino	214	113	7.79
Porcino	1516	440	30.32
Piscicultura	44	11	0.76
Apicultura	57	18	1.24
Domésticos	2689	1152	79.39

REPORTE - FRECUENCIA SIMPLE

Fecha Inicio: 2018-04-09 Fecha Final: 2018-11-05 Departamento: 17 - VALLE Municipio: 1706 - GOASCORÁN
Comunidad:

=== G. Datos de Educación ===

P.40 Nivel de Educación por Sexo en edad de estudiar

Nivel E.	Cantidad	% Total	Cant. Hombres	(%)	Cant. Mujeres	(%)
PE	258	5.78	137	6.25	121	5.32
1	300	6.72	151	6.89	149	6.55
2	201	4.5	117	5.34	84	3.69
3	283	6.34	147	6.71	136	5.98
4	256	5.73	133	6.07	123	5.41
5	262	5.87	129	5.89	133	5.85
6	848	18.99	439	20.03	409	17.99
B	1139	25.5	521	23.77	618	27.18
D	785	17.58	359	16.38	426	18.73
U	134	3	59	2.69	75	3.3
Total	4466		2192		2274	

P.40.1 Personas Estudiando - Estudian

Nivel E.	Estudia	(%)	Estudian H	Estudian M
PE	249	7.84	132	117
1	292	9.2	145	147
2	192	6.05	112	80
3	264	8.32	135	129
4	240	7.56	122	118
5	240	7.56	119	121
6	367	11.56	181	186
B	806	25.39	371	435
D	403	12.7	184	219
U	121	3.81	53	68
Total	3174		1554	1620

REPORTE - FRECUENCIA SIMPLE

Fecha Inicio: 2018-04-09 Fecha Final: 2018-11-05 Departamento: 17 - VALLE Municipio: 1706 - GOASCORÁN
Comunidad:

P.40.2 Personas Estudiando - NO Estudian

Nivel E.	NO Estudia	(%)	No estudian H	No estudian M
PE	9	0.7	5	4
1	8	0.62	6	2
2	9	0.7	5	4
3	19	1.47	12	7
4	16	1.24	11	5
5	22	1.7	10	12
6	481	37.23	258	223
B	333	25.77	150	183
D	382	29.57	175	207
U	13	1.01	6	7
Total	1292		638	654

P.40.2 Educación por rango de edad y sexo en edad de estudiar

Rango	Cantidad	%	Cant. Hombres	%	Cant. Mujeres	%
2. de 5 a 6 años	498	11.15	263	12	235	10.33
3. de 7 a 12 años	1367	30.61	697	31.8	670	29.46
4. de 13 a 15 años	707	15.83	326	14.87	381	16.75
5. de 16 a 18 años	758	16.97	351	16.01	407	17.9
6. de 19 a 23 años	1136	25.44	555	25.32	581	25.55
Total	4466		2192		2274	

P.40.3 Educación por rango de edad y sexo estudian --

Rango	Hombres	%	Mujeres	%
2. de 5 a 6 años	258	16.6	233	14.38
3. de 7 a 12 años	664	42.73	648	40
4. de 13 a 15 años	268	17.25	327	20.19
5. de 16 a 18 años	219	14.09	255	15.74
6. de 19 a 23 años	145	9.33	157	9.69
Total	1554		1620	

P.40.4 Educación por rango de edad y sexo NO estudian

Rango	Hombres	%	Mujeres	%
2. de 5 a 6 años	5	0.78	2	0.31
3. de 7 a 12 años	33	5.17	22	3.36
4. de 13 a 15 años	58	9.09	54	8.26
5. de 16 a 18 años	132	20.69	152	23.24
6. de 19 a 23 años	410	64.26	424	64.83
Total	638		654	

REPORTE - FRECUENCIA SIMPLE

Fecha Inicio: 2018-04-09 Fecha Final: 2018-11-05 Departamento: 17 - VALLE Municipio: 1706 - GOASCORÁN
Comunidad:

P.40.5 Estudiantes fuera de edad para estudiar segun el grado

Grado	Cantidad	% Total	Hombres	Mujeres
1	9	0.94	6	3
2	7	0.73	5	2
3	3	0.31	1	2
4	10	1.04	5	5
5	10	1.04	5	5
6	12	1.25	6	6
7	77	8.02	36	41
8	381	39.69	186	195
9	337	35.10	153	184
10	114	11.88	49	65
Total	960		452	508

P.40.6 Estudiantes fuera de edad para estudiar por rango edad

Rango	Cantidad	% Total	Hombres	%	Mujeres	%
3. de 7 a 12 años	15	1.56	9	1.99	6	1.18
4. de 13 a 15 años	172	17.92	81	17.92	91	17.91
5. de 16 a 18 años	471	49.06	217	48.01	254	50.00
6. de 19 a 23 años	302	31.46	145	32.08	157	30.91
Total	960		452		508	

REPORTE - FRECUENCIA SIMPLE

Fecha Inicio: 2018-04-09 Fecha Final: 2018-11-05 Departamento: 17 - VALLE Municipio: 1706 - GOASCORÁN
Comunidad:

=== H. Datos Fuerza de Trabajo e Ingresos ===

P.41 Fuerza de ingresos por rango de edad

Rango edad	Cantidad	%	Cant. Hombres	%	Cant. Mujeres	%
c. de 7 a 12 años	661	6.55	327	6.91	334	6.24
d. de 13 a 15 años	707	7.01	326	6.88	381	7.11
e. de 16 a 18 años	760	7.53	351	7.41	409	7.64
f. de 19 a 23 años	1141	11.31	558	11.78	583	10.88
g. de 24 a 30 años	1542	15.28	731	15.44	811	15.14
h. de 31 a 40 años	1562	15.48	732	15.46	830	15.5
i. de 41 a 50 años	1184	11.73	542	11.45	642	11.99
j. de 51 a 64 años	1357	13.45	625	13.2	732	13.67
k. de 65 años y mas	1177	11.66	543	11.47	634	11.84
Total	10091		4735		5356	

P.41.1 Rango de ingresos (sin remesas)

Rango ingresos	Cantidad Total	%	Cantidad Hombres	%	Cantidad Mujeres	%
a. < 1000	629	16.74	510	16.9	119	16.08
b. 1001 - 2000	1026	27.3	873	28.93	153	20.68
c. 2001 - 4000	936	24.91	779	25.81	157	21.22
d. 4001 - 8000	811	21.58	639	21.17	172	23.24
e. 8001 - 12000	211	5.61	135	4.47	76	10.27
f. 12001 - 20000	119	3.17	67	2.22	52	7.03
g. 20001 - 30000	15	0.4	7	0.23	8	1.08
h. 30001 - 50000	6	0.16	5	0.17	1	0.14
i. 50001 - y mas	5	0.13	3	0.1	2	0.27
Total	3758		3018		740	

P.42 Ocupaciones

Respuesta	Cantidad	%
Empleados	687	20.24
Cuenta Propia	1382	40.71
NC	1326	39.06
Total	3395	

P.43 Sectores de Empleo

Respuesta	Cantidad	%
Comercial	44	1.3
Industrial	37	1.09
Servicios	606	17.85
NC	2708	79.76
Total	3395	

P.44 Sectores de Cuenta Propia

Respuesta	Cantidad	%
Primario	1298	38.23
Secundario	34	1
Terciario	50	1.47
NC	2013	59.29
Total	3395	

REPORTE - FRECUENCIA SIMPLE

Fecha Inicio: 2018-04-09 Fecha Final: 2018-11-05 Departamento: 17 - VALLE Municipio: 1706 - GOASCORÁN
Comunidad:

P.45 Genera Empleo en el sector

Respuesta	Cantidad	%
Si	18	0.53
No	1364	40.18
NC	2013	59.29
Total	3395	

P.46 Cuanto Empleo Genera el Sector

Rango	Cantidad	%
1 a 5	64	1.89
6 a 10	9	0.27
11 a 15	1	0.03
16 a 20	0	0
Total	74	

P.47 Miembros de organizaciones

Respuesta	Cantidad	%
Si	1	0.03
No	1353	39.85
NC	2041	60.12
Total	3395	

P.48 Instituciones de apoyo al sector

0 ALCALDIA ALCALDIA MUNICIPAL

P.49 Prestamos en la Familia

Respuesta	Cantidad	%
SI	53	1.56
NO	3342	98.44
Total	3395	

P.49.1 Prestamo por sexo

Sexo	Cantidad	%
H	25	47.17
M	28	52.83
Total	53	

P.50 Reciben Remesas

Respuesta	Cantidad	%
NO	2710	79.82
SI	685	20.18
Total	3395	

P.50.1 Rango de ingreso por Remesas

Rango	Cantidad	%
a. 0.01 - 1000.00	60	8.76
b. 1001 - 2000	166	24.23
c. 2000.01 y mas	418	61.02
d. sin ingreso	41	5.99
Total	685	

P.51 Rango ingreso familiar

Rango	Cantidad	%
a. < 1000	606	17.85
b. 1001 - 2000	569	16.76
c. 2001 - 4000	845	24.89
d. 4001 - 8000	836	24.62
e. 8001 - 12000	275	8.1
f. 12001 - 20000	175	5.15
g. 20001 - 30000	58	1.71
h. 30001 - 50000	22	0.65
i. 50001 - y mas	9	0.27
Total	3395	

P.52 Ingreso ajusta para

Tiempos	Cantidad	%
Tres tiempos	3342	98.44
Dos tiempos	48	1.41
Un tiempo	5	0.15
Total	3395	

REPORTE - FRECUENCIA SIMPLE

Fecha Inicio: 2018-04-09 Fecha Final: 2018-11-05 Departamento: 17 - VALLE Municipio: 1706 - GOASCORÁN
Comunidad:

Fuerza de trabajo por sexo

Sexo	Cantidad	%
Masculino	4735	46.92
Femenino	5356	53.08
Total	10091	

Fuerza de trabajo que trabajan

Respuesta	Cantidad	%
NO	6332	62.75
SI	3758	37.24
	1	0.01
Total	10091	

Fuerza de trabajo estado civil

Estado civil	Cantidad	%
Soltero	5584	55.34
Casado	2129	21.1
Divorsiado	100	0.99
Union Libre	2278	22.57
Total	10091	

Personas con ingreso por genero

Genero	Cantidad	Promedio ingreso	%
Hombres	3018	3804.88	80.31
Mujeres	740	5429.70	19.69
Total	3758		

Fuerza de trabajo Emergente

Hombres	Mujeres	Total
28	30	58

Listado de profesiones

Profesion	Cantidad	%
Ama de Casa	3264	32.35
Estudiante	1934	19.17
Agricultor	1564	15.5
Labrador-Agricultor	407	4.03
Albañil	401	3.97
Perito Mercantil	346	3.43
Oficios Domésticos	255	2.53
No Definido	252	2.5
Comerciante	151	1.5
No trabaja	150	1.49
Maestro Primaria	115	1.14
Bachiller computación	105	1.04
Bachiller Admon Empresas	97	0.96
Motorista	90	0.89
Comerciante menor	73	0.72
Bachiller Ciencias	49	0.49
Mecánico	45	0.45
Ayudante albañil	36	0.36
Jornalero	31	0.31

REPORTE - FRECUENCIA SIMPLE

Fecha Inicio: 2018-04-09 Fecha Final: 2018-11-05 Departamento: 17 - VALLE Municipio: 1706 - GOASCORÁN
Comunidad:

Dependiente	29	0.29
Maestra	27	0.27
Chofer	25	0.25
EDUCACIÓN PRIMARIA	25	0.25
Policía	24	0.24
Guardia de Seguridad	23	0.23
Discapacitado	23	0.23
Enfermera	22	0.22
Contador Público	21	0.21
Maestro Preescolar	20	0.2
ESTUDIANTE RETIRADO	19	0.19
Estilista	17	0.17
Secretaria	14	0.14
Agente Aduanero	14	0.14
Lic. Admon deEmpresas	14	0.14
Electricista	14	0.14
Empleado publico	14	0.14
Promotor Social	13	0.13
Mecánico Industrial	13	0.13
Vendedor ambulante	13	0.13
Alfarero	12	0.12
Carpintero	11	0.11
Bachiller en Finanzas	11	0.11
Maestro Secundaria	10	0.1
Lic. En Administración de Empresas	10	0.1
Bach. en Electricidad	10	0.1
Ayudante de Bus	8	0.08
Lic. Educación Básica	8	0.08
Lic. Pedagogía	8	0.08
Músico	8	0.08
Vigilante	8	0.08
Abogado	8	0.08
Lic. Educación	8	0.08
Maestro	7	0.07

REPORTE - FRECUENCIA SIMPLE

Fecha Inicio: 2018-04-09 Fecha Final: 2018-11-05 Departamento: 17 - VALLE Municipio: 1706 - GOASCORÁN
Comunidad:

Costurera	7	0.07
Pastor Evangélico	7	0.07
Sastre	7	0.07
Cajera	6	0.06
Comerciante mayor	6	0.06
Bachiller en Mercadotecnia	6	0.06
Apicultor	5	0.05
Bach. Hotelería yTurismo	5	0.05
Agrónomo	5	0.05
Barbero	5	0.05
Cocinera	5	0.05
Fontanero	5	0.05
Militar de rango	4	0.04
Administrador	4	0.04
Médico General	4	0.04
Empleado Administrativo	4	0.04
Campesino	4	0.04
Empleado de Seguridad	4	0.04
Empleada Doméstica	4	0.04
1 B.T.P.	4	0.04
Ganadero	4	0.04
Cobrador de bus	4	0.04
EDUCACIÓN PRIMARIA INCOMPLETA	3	0.03
Empleados	3	0.03
Ing. Civil	3	0.03
Ing. En sistemas	3	0.03
Jubilado	3	0.03
Modista	3	0.03
Supervisor de Seguridad	3	0.03
Tec.en refrigeracion	3	0.03
Transportista	3	0.03
Educadora	2	0.02
Doctor en Medicina General y Cirugia	2	0.02
Bloquero	2	0.02

REPORTE - FRECUENCIA SIMPLE

Fecha Inicio: 2018-04-09 **Fecha Final: 2018-11-05** **Departamento: 17 - VALLE** **Municipio: 1706 - GOASCORÁN**
Comunidad:

Tortillero	2	0.02
Profesorado en Ciencias de la Educación	2	0.02
Arquitecto	2	0.02
guardia de seguridad	2	0.02
Ingeniería en Informática	2	0.02
Animador de eventos (DJ)	2	0.02
Alcalde Municipal	2	0.02
Maestro Universitario	2	0.02
SECUNDARIA INCOMPLETA	2	0.02
Bachiller Agricola	2	0.02
Licenciatura en Turismo	2	0.02
Agente Postal	2	0.02
Lic. Derecho	2	0.02
Operario de Bodega	2	0.02
Dentista	2	0.02
Jubilados	2	0.02
Empacador	2	0.02
Jardinero	2	0.02
Auditor de Calidad	1	0.01
Aseadora	1	0.01
Artista	1	0.01
pescador	1	0.01
PINTOR	1	0.01
Pintor edificios	1	0.01
Artesano	1	0.01
pulperia	1	0.01
Regidor Municipal	1	0.01
SECUNDARIA COMPLETA	1	0.01
Soldador	1	0.01
Afanadora	1	0.01
Técnico Agropecuaria	1	0.01
Jefe de UMA	1	0.01
Técnico en Electrónica	1	0.01
Juez de Paz	1	0.01

REPORTE - FRECUENCIA SIMPLE

Fecha Inicio: 2018-04-09 **Fecha Final: 2018-11-05** **Departamento: 17 - VALLE** **Municipio: 1706 - GOASCORÁN**
Comunidad:

Laboratorista	1	0.01
Ladrillero	1	0.01
Lavadores/Planchadores	1	0.01
Ingeniería en Computación	1	0.01
Ingeniería Agronómica	1	0.01
Licenciatura en Administración	1	0.01
Licenciatura en Comunicación Social	1	0.01
Licenciatura en Nutrición	1	0.01
Licenciatura en Psicología	1	0.01
Facilitador Plan Internacional	1	0.01
Despachador	1	0.01
Dependientes	1	0.01
Marino	1	0.01
Masajista	1	0.01
Conserje	1	0.01
bombero	1	0.01
Militar	1	0.01
Bach. Técnico Estructuramecánica	1	0.01
Bachiller Tecnico en Mecánica Automotriz	1	0.01
Bachiller en Salud	1	0.01
OBRERO	1	0.01
Total	10091	

Listado de ocupaciones

Ocupacion	Cantidad	%
Ama de Casa	3552	35.2
Estudiante	1951	19.33
Agricultor	1150	11.4
agricultor	601	5.96
Albañil	436	4.32
No Definido	320	3.17
Comerciante menor	279	2.76
No trabaja	202	2
Oficios Domésticos	128	1.27
labrador	119	1.18

REPORTE - FRECUENCIA SIMPLE

Fecha Inicio: 2018-04-09 Fecha Final: 2018-11-05 Departamento: 17 - VALLE Municipio: 1706 - GOASCORÁN
Comunidad:

Motorista	104	1.03
Labrador-Agricultor	101	1
Maestro Primaria	89	0.88
Perito Mercantil	83	0.82
Agente Aduanero	46	0.46
Mecánico	43	0.43
Ayudante albañil	42	0.42
Jornalero	41	0.41
Dependiente	32	0.32
Chofer	29	0.29
Maestra	27	0.27
Discapacitado	25	0.25
Bachiller computación	23	0.23
Bachiller Admon Empresas	22	0.22
Vendedor ambulante	22	0.22
Guardia de Seguridad	20	0.2
Enfermera	19	0.19
Policía	19	0.19
Comerciante mayor	18	0.18
Maestro Preescolar	17	0.17
Vigilante	16	0.16
Cajera	15	0.15
Alfarero	15	0.15
Contador Público	14	0.14
Estilista	14	0.14
Empleado de Seguridad	14	0.14
Policia	13	0.13
Electricista	13	0.13
Maestro Secundaria	13	0.13
Carpintero	12	0.12
Secretaria	11	0.11
Empleado Publico	10	0.1
Músico	10	0.1
Jubilados	9	0.09

REPORTE - FRECUENCIA SIMPLE

Fecha Inicio: 2018-04-09 Fecha Final: 2018-11-05 Departamento: 17 - VALLE Municipio: 1706 - GOASCORÁN
Comunidad:

Ganadero	9	0.09
Lic. Admon deEmpresas	9	0.09
Jubilado	9	0.09
Ayudante de Bus	9	0.09
Empleado Administrativo	8	0.08
Promotor Social	8	0.08
Apicultor	8	0.08
Costurera	8	0.08
Lic. Educación Básica	7	0.07
Sastre	7	0.07
Agrónomo	7	0.07
Cocinera	7	0.07
Pastor Evangélico	7	0.07
Bachiller Ciencias	7	0.07
ESTUDIANTE RETIRADO	7	0.07
Barbero	6	0.06
Empacador	6	0.06
Mecánico Industrial	6	0.06
Alcalde Municipal	6	0.06
Maestro	6	0.06
Fontanero	6	0.06
Militar	6	0.06
Taxista	6	0.06
Abogado	5	0.05
Administrador	5	0.05
Bach. Hotelería yTurismo	5	0.05
Campesino	5	0.05
Cobrador de bus	5	0.05
Empleado Municipal	5	0.05
Médico General	5	0.05
Empleada Doméstica	4	0.04
Ing. En sistemas	4	0.04
Lic. Pedagogía	4	0.04
Marino	4	0.04

REPORTE - FRECUENCIA SIMPLE

Fecha Inicio: 2018-04-09 Fecha Final: 2018-11-05 Departamento: 17 - VALLE Municipio: 1706 - GOASCORÁN
Comunidad:

Operador	4	0.04
Artesano	4	0.04
Supervisor de Seguridad	4	0.04
Empleados	4	0.04
Transportista	3	0.03
Ing. Civil	3	0.03
COBRADOR	3	0.03
Aseadora	3	0.03
Dependientes	3	0.03
Dependienta	3	0.03
Zapatero	3	0.03
Bachiller en Mercadotecnia	3	0.03
Jefe de UMA	3	0.03
Modista	3	0.03
Bachiller en Electricidad	3	0.03
Lic. Educación	3	0.03
Bachiller Agricola	3	0.03
Educadora	3	0.03
DESEMPLEADO	2	0.02
Gerente de Negocios	2	0.02
Auditor de Calidad	2	0.02
Dentista	2	0.02
Bachiller en Finanzas	2	0.02
Lic. Psicología	2	0.02
Pescador	2	0.02
Conserje	2	0.02
Pintor edificios	2	0.02
CAMARERO	2	0.02
Maestro Universitario	2	0.02
Tortillero	2	0.02
pulperia	2	0.02
tec. en refrigeracion	2	0.02
Bombero	2	0.02
Bloquero	2	0.02

REPORTE - FRECUENCIA SIMPLE

Fecha Inicio: 2018-04-09 Fecha Final: 2018-11-05 Departamento: 17 - VALLE Municipio: 1706 - GOASCORÁN
Comunidad:

Recolector de Basura	1	0.01
Regidor Municipal	1	0.01
Repostería	1	0.01
Arquitecto	1	0.01
Aministradora de Banasupro	1	0.01
Servidor Publico	1	0.01
Soldador	1	0.01
Supervisor	1	0.01
Administrador de Negocios	1	0.01
Agrobeterinario	1	0.01
Técnico	1	0.01
Empleada de Tienda	1	0.01
Facilitador Plan Internacional	1	0.01
Domestica	1	0.01
Distribuidor de Producto	1	0.01
Impulsadora	1	0.01
Despachador	1	0.01
Técnico Agropecuaria	1	0.01
Ing. Industrial	1	0.01
Jardinero	1	0.01
JEFE DE PERSONAL	1	0.01
Jefe de Seguridad	1	0.01
JORNALERO	1	0.01
Juez de Paz	1	0.01
Laboratorista	1	0.01
Dama de Compañia	1	0.01
Lavadores/Planchadores	1	0.01
Contratista	1	0.01
Lic. Derecho	1	0.01
constructor	1	0.01
Técnico Municipal	1	0.01
Cocinero	1	0.01
Cargadores	1	0.01
Masajista	1	0.01

REPORTE - FRECUENCIA SIMPLE

Fecha Inicio: 2018-04-09 Fecha Final: 2018-11-05 Departamento: 17 - VALLE Municipio: 1706 - GOASCORÁN
Comunidad:

Militar de rango	1	0.01
Negocio Propio	1	0.01
Niñera	1	0.01
Auxiliar Contable	1	0.01
OBRERO	1	0.01
Odontologo	1	0.01
Auditor Contable	1	0.01
Periodista	1	0.01
PINTOR	1	0.01
Artista	1	0.01
Afanadora	1	0.01
Arreglador de puro	1	0.01
Total	10091	

REPORTE - FRECUENCIA SIMPLE

Fecha Inicio: 2018-04-09 Fecha Final: 2018-11-05 Departamento: 17 - VALLE Municipio: 1706 - GOASCORÁN
Comunidad:

=== Datos de Vivienda ===

P.53 Tipo de Vivienda

Tipo	Cantidad	%
Casa	3365	99.12
Apartamento idependiente	4	0.12
Local NO habitacional	2	0.06
Cuarto mesón (cuarteria)	17	0.5
Casa improvisada	7	0.21
Total	3395	

P.54 Tipo de Tenencia

Tipo	Cantidad	%
Propia pagada	2988	88.01
Propia pagando	56	1.65
Alquilada	150	4.42
Prestada	201	5.92
Total	3395	

P.54.1 Dominio

Tipo	Cantidad	%
Pleno	692	23.16
Útil	2099	70.25
Ocupación	137	4.59
Posesión	58	1.94
Total	2988	

P.54.2 Sexo propietario

Sexo	Cantidad	%
Hombre	1604	53.68
Mujer	924	30.92
Ambos	454	15.19
Total	2988	

P.55 Problemas de la vivienda

Problema	Cantidad	%
No tiene repello	1036	30.52
Piso de Tierra	245	7.22
Falta de Ciela Falso	603	17.76
Problemas Estructurales	385	11.34
Techo en mal estado	212	6.24
Ninguno	1365	40.21

P.55.1 Problema de repello

Lugar	Cantidad	%
Interno	118	11.39
Externo	187	18.05
Ambos	729	70.37
Total	1036	

P.56 Material de construcción

Tipo Material	Cantidad	%
Adobe	1176	34.64
Bloque	1299	38.26
Bahareque	500	14.73
Madera	10	0.29
Desperdicios	14	0.41
Ladrillo	390	11.49
Yugua	6	0.18
Total	3395	

P.57 Material Techo

Tipo	Cantidad	%
Desechos	12	0.35
Paja o Similar	34	1
Teja de barro	2883	84.92
Lámina Metálica	357	10.52
Lámina de Asbesto	77	2.27
Concreto (losa o Terraza)	15	0.44
Teja americana (Shingle)	17	0.5
Total	3395	

P.58 Material del piso

Tipo	Cantidad	%
Tierra	523	15.41
Plancha de Cemento	1500	44.18
Madera rústica	9	0.27
Ladrillo de barro	152	4.48
Granito	427	12.58
Cerámica	566	16.67
Mosaico	218	6.42
Total	3395	

P.59 Condición de la vivienda

Condición	Cantidad	%
Buena	1528	45.01
Regular	1539	45.33
Mala	328	9.66
Total	3395	

P.60 Tiene Cocina

Respuesta	Cantidad	%
Si	3230	95.14
No	165	4.86
Total	3395	

P.61 Ubicación Cocina

Lugar	Cantidad	%
Dentro de la vivienda	1632	50.53
Fuera de la vivienda	1483	45.91
En el corredor	115	3.56
Total	3230	

REPORTE - FRECUENCIA SIMPLE

Fecha Inicio: 2018-04-09 Fecha Final: 2018-11-05 Departamento: 17 - VALLE Municipio: 1706 - GOASCORÁN
Comunidad:

P.62 Que utiliza para Cocinar

Tipo	Cantidad	%
Electricidad	247	6.77
Gas Volatil (Chimbo)	859	23.54
Gas Kerosen	46	1.26
Leña	2426	66.48
Eco Fogon	71	1.95
Total	3649	

P.63 Como consume el agua

Tipo	Cantidad	%
No tratada	896	25.9
Botellón	1190	34.39
Filtrada	348	10.06
Hervida	118	3.41
Clorada	908	26.24
Total	3460	

P.64 Piezas por vivienda

Piezas	Cantidad	%
b. Una pieza	432	12.72
c. Dos piezas	686	20.21
d. Tres piezas	972	28.63
e. Cuatro o mas	1305	38.44
Total	3395	

P.65 Baños por vivienda

Rango	Cantidad	%
a. Sin baño	580	17.08
b. Un baño	2655	78.2
c. Dos baños	141	4.15
d. Tres o mas baños	19	0.56
Total	3395	

P.66 Dormitorios por vivienda

Rango	Cantidad	%
a. Sin dormitorios	47	1.38
b. Un dormintorio	1432	42.18
c. Dos dormitorios	1365	40.21
d. Tres o mas dormitorios	551	16.23
Total	3395	

P.67 Personas por dormitorio

Rango	Cantidad	%
a. Ninguna	33	0.97
b. Una persona	1360	40.06
c. Dos personas	1318	38.82
d. Tres o mas personas	684	20.15
Total	3395	

P.68 Familias por vivienda

Rango	Cantidad	%
a. Ninguna	18	0.53
b. Una familia	2882	84.89
c. Dos familias	371	10.93
d. Tres o mas familias	124	3.65
Total	3395	

P.69 Emigración

Respuesta	Cantidad	%
Si	513	15.11
No	2882	84.89
Total	3395	

P.69.1 Razón por la que emigrarón

Razones	Cantidad	%
Economicas	504	98.25
Violencia generalizada	2	0.39
Reunificación familiar	7	1.36
Total	513	

Page 30/30

Anexos

REPORTE - ANEXOS LINEA BASE DEMOGRAFICA Y SOCIOECONOMICA DEL MUNICIPIO

Fecha Inicio: 2018-04-09 Fecha Final: 2018-11-05 Departamento: 17 - VALLE
Municipio: 1706 - GOASCORÁN Comunidad:

Tematicas	Indicadores de Linea Base	Cantidad	Porcentaje
	# de niños(a) que estudian sin edad de estudiar	960	7.77

REPORTE - ANEXOS LINEA BASE DEMOGRAFICA Y SOCIOECONOMICA DEL MUNICIPIO

Fecha Inicio: 2018-04-09 Fecha Final: 2018-11-05 Departamento: 17 - VALLE
Municipio: 1706 - GOASCORÁN Comunidad:

	Tematicas	Indicadores de Linea Base	Cantidad	Porcentaje
Est		# de personas que se enfermaron de ZIKA	383	8.13
		# de personas que se enfermaron de Chicunguya	1946	43.56
Est		# de personas que se enfermaron de Hipertension Arterial	326	7.30
		# de personas que se enfermaron de Diábetes	149	3.34
Ese		# de personas que se enfermaron de Asma bronquial	49	1.10
		# de personas que se enfermaron de Epilepsia	9	0.20
		# de personas que se enfermaron de Neumonia	16	0.36
Olé		# de personas que se enfermaron de Consumo de alcohol	12	0.27
		# de personas que se enfermaron de Consumo de drogas	2	0.04
		# de personas que se enfermaron de Tuberculosis	3	0.07
		# de personas que se enfermaron de Cáncer	6	0.13
		# de personas que se enfermaron de Diarrea	203	4.54
		# de personas que se enfermaron de De la piel	25	0.56
		# de personas que se enfermaron de Discapacidad	51	1.14
	Servicios públicos			
		# de viviendas con servicio de Agua de pozo propio	937	27.60
		# de viviendas con servicio de Agua domiciliar de pozo comunal	989	29.13
		# de viviendas con servicio de Acarrea agua de rio o quebrada	387	11.40
		# de viviendas con servicio de Agua domiciliar por acueducto	544	16.02
		# de viviendas con servicio de Agua lave pública / fuente	463	13.64
		# de viviendas con servicio de Reservorio de agua lluvia	106	3.12
		# de viviendas con servicio de Inodoro o servicio sanitario	849	25.01
		# de viviendas con servicio de Letrina de fosa simple	451	13.28
Fus		# de viviendas con servicio de Letrina de fosa séptica	958	28.22
		# de viviendas con servicio de Usa letrina	622	18.32
		# de viviendas con servicio de Recolección de basura	135	3.98
		# de viviendas con servicio de Aseo de calles	154	4.54
		# de viviendas con servicio de Energía eléctrica domiciliar	2150	63.33
		# de viviendas con servicio de Teléfono (HONDUTEL)	224	6.60
Jeje		# de viviendas con servicio de Teléfono (Celular móvil o fijo)	1672	49.25
		# de viviendas con servicio de Alumbrado público	1603	47.22
		# de viviendas con servicio de Mantenimiento de calles	294	8.66
Sal	Vivienda			
		# total de viviendas y edificaciones	3395	
		# de edificaciones públicas y privadas		
		# de viviendas		
		# de viviendas desocupadas		
		# de viviendas ocupadas		
	Material de construcción	# de viviendas construidas de adobe	1176	34.64
		# de viviendas construidas de bloque	1299	38.26
		# de viviendas construidas de ladrillo	390	11.49
		# de viviendas construidas de bahareque	500	14.73
		# de viviendas construidas de madera	10	0.29
		# de viviendas construidas de desperdicios	14	0.41
Olo		# de viviendas construidas de yugus	6	0.18
	Tenencia de la vivienda	# de familias con vivienda propia totalmente pagada	2988	88.01
		# de familias con vivienda propia pagando	56	1.65
		# de familias alquilando vivienda	150	4.42
		# de familias con vivienda cedida o prestada	201	5.92
		# de familias con vivienda propia pagada y dominio pleno	692	23.16
		# de familias con vivienda propia pagada y dominio útil	2099	70.25
		# de familias con vivienda propia pagada y dominio ocupación	137	4.59
		# de familias con vivienda propia pagada y dominio posesión	56	1.84
	Problemas principales de las viviendas	# de viviendas que no tienen repello	1036	30.52
		# de viviendas que no tienen repello externo	187	18.05
		# de viviendas que no tienen repello interno	116	11.39
		# de viviendas sin repello ambos	729	70.37
		# de viviendas con piso de tierra	245	7.22
		# de viviendas sin cielo falso	603	17.76

Page 3/4

REPORTE - ANEXOS LINEA BASE DEMOGRAFICA Y SOCIOECONOMICA DEL MUNICIPO

Fecha Inicio: 2018-04-09 Fecha Final: 2018-11-05 Departamento: 17 - VALLE
Municipio: 1706 - GOASCORÁN Comunidad:

Tematicas	Indicadores de Linea Base	Cantidad	Porcentaje
	# de viviendas con techo en mal estado	212	6.24
	# de viviendas problemas estructurales	385	11.34
	# de viviendas sin problemas	1365	40.21
Condiciones de la vivienda	# de viviendas en buenas condiciones	1528	45.01
	# de viviendas en regulares condiciones	1539	45.33
	# de viviendas en malas condiciones	328	9.66
Consumo energético para cocinar	# de viviendas que utilizan electricidad para cocinar	247	7.28
	# de viviendas que utilizan el gas volátil para cocinar	859	25.3
	# de viviendas que utilizan kerosén para cocinar	46	1.35
	# de viviendas que utilizan kerosén eco fogón	71	2.09
	# de viviendas que utilizan leña para cocinar	2426	71.46
Espacios de la vivienda	# de viviendas con sin piezas	0	0
	# de viviendas con una sola pieza	432	12.72
	# de viviendas con dos piezas	686	20.21
	# de viviendas con tres o mas piezas	2277	67.07
Viviendas con baños	# de viviendas sin baño	580	17.08
	# de viviendas con un baño	2655	78.2
	# de viviendas con dos a mas baños	160	4.71
Dormitorios por vivienda	# de viviendas que tiene sin dormitorios	47	1.38
	# de viviendas que tiene una pieza como dormitorio	1432	42.18
	# de viviendas que tiene dos piezas como dormitorio	1365	40.21
	# de viviendas que tiene tres o mas piezas como dormitorio	551	16.23
Familias por vivienda	# de viviendas sin una familia	18	0.53
	# de viviendas con una familia	2882	84.89
	# de viviendas con dos familias	371	10.93
	# de viviendas con tres o mas familias	124	3.65
Emigración	# hogares con algún miembro emigrado	513	15.11
	# hogares con ningun miembro emigrado	2882	84.89
	# hogares con alguna mujer que haya emigrado	171	5.04
	# hogares con algún hombre que haya emigrado	444	13.08
Acceso al crédito	# hogares con un miembro haya obtenido algún préstamo	53	1.56
	# hogares sin un miembro haya obtenido algún préstamo	3342	98.44
	# hogares con alguna mujer con préstamo	28	52.83
	# hogares con algun hombre con préstamo	25	47.17
Seguridad Alimentaria	# hogares que producen alimentos	999	29.43
	# hogares que NO producen alimentos	2396	70.57
	# hogares que producen alimentos para autoconsumo	942	94.29
	# hogares que NO producen alimentos para autoconsumo	57	5.71
	# hogares que tienen huerto en su vivienda	41	1.21
	# hogares que NO tienen huerto en su vivienda	3354	98.79
	# hogares que cuentan con animales de granja	1451	42.74
	# hogares que NO cuentan con animales de granja	1944	57.26
Tenecia de la Tierra	# hogares con tierra propia totalmente pagada	621	18.29
	# hogares con tierra propia pagando	28	0.82
	# hogares con tierra alquilada	375	11.05
	# hogares con tierra prestada	176	5.18
	# hogares con tierra en litigio	2	0.06
	# hogares con tierra comunal	3	0.09
	# hogares no tienen tierra	2190	64.51
	# hogares con sistema de riego	64	6.41
Violencia	# jef@s de familia conocen casos de violencia intrafamiliar	8	0.24
	# jef@s de familia le ha sucedido o familia caso de violencia ultimo año	13	0.38
	# jef@s de familia se sienten segur@s en comunidad	3327	98
Participación	# de hombres que participan en organizaciones(>- 18)	23	0.62
	# de mujeres que participan en organizaciones(>- 18)	16	0.38
	# de viviendas donde participan solo un hombre	18	0.53
	# de viviendas donde participan dos mujeres y mas	1	0.03

Page 4/4

REPORTE - ANEXOS LINEA BASE DEMOGRAFICA Y SOCIOECONOMICA DEL MUNICIPIO

Fecha Inicio: 2018-04-09 Fecha Final: 2018-11-05 Departamento: 17 - VALLE
Municipio: 1706 - GOASCORÁN Comunidad:

Tematicas	Indicadores de Linea Base	Cantidad	Porcentaje
	# de viviendas con techo en mal estado	212	6.24
	# de viviendas problemas estructurales	385	11.34
	# de viviendas sin problemas	1365	40.21
Condiciones de la vivienda	# de viviendas en buenas condiciones	1526	45.01
	# de viviendas en regulares condiciones	1539	45.33
	# de viviendas en malas condiciones	328	9.66
Consumo energético para cocinar	# de viviendas que utilizan electricidad para cocinar	247	7.28
	# de viviendas que utilizan el gas volátil para cocinar	859	25.3
	# de viviendas que utilizan kerosén para cocinar	46	1.35
	# de viviendas que utilizan kerosén eco fogón	71	2.09
	# de viviendas que utilizan leña para cocinar	2426	71.46
Espacios de la vivienda	# de viviendas con sin pieza	0	0
	# de viviendas con una sola pieza	432	12.72
	# de viviendas con dos piezas	686	20.21
	# de viviendas con tres o mas piezas	2277	67.07
Viviendas con baños	# de viviendas sin baño	580	17.08
	# de viviendas con un baño	2655	78.2
	# de viviendas con dos a mas baños	160	4.71
Dormitorios por vivienda	# de viviendas que tiene sin dormitorios	47	1.38
	# de viviendas que tiene una pieza como dormitorio	1432	42.18
	# de viviendas que tiene dos piezas como dormitorio	1365	40.21
	# de viviendas que tiene tres o mas piezas como dormitorio	551	16.23
Familias por vivienda	# de viviendas sin una familia	18	0.53
	# de viviendas con una familia	2882	84.89
	# de viviendas con dos familias	371	10.93
	# de viviendas con tres o mas familias	124	3.65
Emigración	# hogares con algún miembro emigrado	513	15.11
	# hogares con ningun miembro emigrado	2882	84.89
	# hogares con alguna mujer que haya emigrado	171	5.04
	# hogares con algún hombre que haya emigrado	444	13.08
Acceso al crédito	# hogares con un miembro haya obtenido algún préstamo	53	1.56
	# hogares sin un miembro haya obtenido algún préstamo	3342	98.44
	# hogares con alguna mujer con préstamo	28	52.83
	# hogares con algun hombre con préstamo	25	47.17
Seguridad Alimentaria	# hogares que producen alimentos	999	29.43
	# hogares que NO producen alimentos	2396	70.57
	# hogares que producen alimentos para autoconsumo	942	94.29
	# hogares que NO producen alimentos para autoconsumo	57	5.71
	# hogares que tienen huerto en su vivienda	41	1.21
	# hogares que NO tienen huerto en su vivienda	3354	98.79
	# hogares que cuentan con animales de granja	1451	42.74
	# hogares que NO cuentan con animales de granja	1944	57.26
Tenecia de la Tierra	# hogares con tierra propia totalmente pagada	621	18.29
	# hogares con tierra propia pagando	28	0.82
	# hogares con tierra alquilada	375	11.05
	# hogares con tierra prestada	176	5.18
	# hogares con tierra en litigio	2	0.06
	# hogares con tierra comunal	3	0.09
	# hogares no tienen tierra	2190	64.51
	# hogares con sistema de riego	64	6.41
Violencia	# jef@s de familia conocen casos de violencia intrafamiliar	8	0.24
	# jef@s de familia le ha sucedido o familia caso de violencia ultimo año	13	0.38
	# jef@s de familia se sienten segur@s en comunidad	3327	98
Participación	# de hombres que participan en organizaciones(> 18)	23	0.62
	# de mujeres que participan en organizaciones(> 18)	16	0.38
	# de viviendas donde participan solo un hombre	18	0.53
	# de viviendas donde participan dos mujeres y mas	1	0.03

Page 4/4

Matriz De Indicadores Socioeconómicos En El Marco ODS Y PN

Objetivos y metas del desarrollo del milenio ODS	Indicadores en el municipio de el Goascorán
Objetivo 1: Poner fin a la pobreza en todas sus formas en el municipio. **Meta 1.1: Para 2030, erradicar la pobreza extrema para todas las personas en el mundo, actualmente medida por ingreso por persona inferior a 1.25 dólares de los Estados Unidos al día.** **Meta 1.2: Para 2030, reducir al menos a la mitad la proporción de hombres, mujeres y niños de todas las edades que viven en la pobreza en todas sus dimensiones con arreglo a las definiciones nacionales.**	-9.81 Población con ingresos menores a $ 1.25 diario.
Objetivo 2: Poner fin al hambre, lograr la seguridad alimentaria y la mejora de la nutrición y promover la agricultura sostenible. Meta 2.1: Para 2030, poner fin al hambre y asegurar el acceso de todas las personas, en particular los pobres y las personas en situaciones vulnerables, incluidos los lactantes, a una alimentación sana, nutritiva y suficiente durante todo el año.	-29.43% de hogares que siembran alimentos. -27.75% de hogares que producen suficientes alimentos para autoconsumo. - 1.21% de hogares que tienen en su vivienda un huerto familiar. -Al 98.44% de los hogares los ingresos les ajustan para alimentarse los 3 tiempos de comida, desde la percepción de los jefes (as) de hogar.

Objetivo 3: Garantizar una vida sana y promover el bienestar en todas las edades. **Meta 3.1: Para 2030, reducir la tasa mundial de mortalidad materna a menos de 70 por cada 100.000 nacidos vivos.** **Meta 3.2: Para 2030, poner fin a las muertes evitables de recién nacidos y de niños menores de 5 años, logrando que todos los países intenten reducir la mortalidad neotonal al menos hasta 12 por cada 1.000 nacidos vivos, y la mortalidad de niños menores de 5 años al menos hasta 25 por cada 1.000 nacidos vivos.** **Meta 3.3: Para 2030, poner fin a las epidemias del sida, la tuberculosis, la malaria y las enfermedades tropicales desatendidas y combatir la hepatitis, las enfermedades transmitidas por el agua y otras enfermedades transmisibles.**	-0% muertes maternas por mil partos atendidos en el 2017. -0% muertes por 1000 nacidos menores de 5 años. -1.46% infectados con paludismo por cada mil. -92.44% afectados por iras por cada mil habitantes -0.24% infectados de tuberculosis por cada mil. -10.6% infectados con dengue clásico por cada mil. -0.57% infectado con dengue hemorrágico por cada mil. -2.6% hogares que planifican con el ritmo -8.55% hogares que planifican con el DIU -25.65% hogares que planifican con pastilla.- 1.12% hogares que planifican con condón. -32.71% hogares que planifican con inyección. -5.58% hogares que planifican con implante. -23.79% hogares que planifican con operación.
Objetivo 4: Garantizar una educación inclusiva, equitativa y de calidad y promover oportunidades de aprendizaje durante toda la vida para todos. **Meta 4: Para 2030, velar por que todas las niñas y todos los niños terminen los ciclos de la enseñanza primaria y secundaria, que ha de ser gratuita equitativa y de calidad y producir resultados escolares pertinentes y eficaces.**	-71.07% de niños y niñas en edad escolar que actualmente estudian. -26.06% que estudian primaria de los que tienen edad para hacerlo. -25.15% de la fuerza de trabajo emergente que concluyo la educación primaria. -13.7% de niños que estudian primaria de los que tienen edad. -4.43% de niños que estudian secundaria. -5.35% niñas que estudian secundaria. -49.08% de niños en edad escolar.

	-50.92% de niñas en edad escolar. -34.8% de niños que actualmente estudian en todos niveles -36.27% de niñas que actualmente estudian en todos los niveles.
Objetivo 6: Garantizar la disponibilidad de agua y su gestión disponible y saneamiento para todos. **Meta 6.1: Para 2030, lograr el acceso universal y equitativo al agua potable, a un precio accesible para todos.** **Meta 6.2: Para 2030, lograr el acceso equitativo a servicios de saneamiento e higiene adecuados para todos y poner fin a la defecación al aire libre, prestando especial atención a las necesidades de las mujeres y las niñas y las personas en situaciones vulnerables.**	-71.46% de los hogares utiliza leña para cocinar. -16.02% hogares con acceso al agua por acueducto. -66.51% hogares con acceso a eliminación de excretas. -96.02% viviendas con inadecuada disposición de la basura. -54.99% de las viviendas bajo condiciones de regulares a malas. -74.99% de las viviendas no tienen baño. -42.18% de las viviendas tienen una sola pieza como dormitorio (personas por hogar)
Objetivo 7: Garantizar el acceso a una energía accesible, segura, sostenible y moderna para todos. **Meta 7.1: Para 2030, garantizar el acceso universal a servicio de energía accesible confiables y modernos.**	-63.33% hogares con servicios de energía eléctrica domiciliar.

Objetivo 8: Promover el crecimiento económico sostenido, inclusivo y sostenido el empleo pleno y productivo y el trabajo decente para todos. **Meta 8.1: Garantizar un crecimiento económico sostenido con trabajos decentes para todos.**	-40.71% de jefes de hogar que trabajan por cuenta propia, cualquier sector productivo. -38.23% de jefes de hogar que trabajan por cuenta propia, en el sector primario. -1% de jefes de hogar que trabajan por cuenta propia, en el sector secundario. -1.47% de jefes de hogar que trabajan por cuenta propia en el sector terciario. -0.53% de jefes de hogar que generan empleo en cualquier sector productivo.
Objetivo 16: Promover sociedades pacificas e inclusivas para el desarrollo sostenible, facilitar el acceso a la justicia para todos y crear instituciones eficaces, responsables e inclusivas a todos los niveles. **Meta 8.1: Reducir considerablemente todas las formas de violencia y las tasas de mortalidad conexas en todo el mundo.**	-0.24% de jefes de hogar que conocen casos de violencia en su comunidad. -0.18% de hogares que le ha sucedido algún caso de violencia. -98% de hogares que sienten seguro donde viven.

Profesión U Oficio De La Población En Edad De Trabajar

Profesión u Oficio	Cantidad	
	Total	%
Ama de Casa	3,264	32.35
Estudiante	1,934	19.17
Agricultor	1,564	15.5
Labrador-Agricultor	407	4.03
Albañil	401	3.97
Perito Mercantil	346	3.43
Oficio Domésticos	255	2.53
No Definido	252	2.5
Comerciante	151	1.5
No Trabaja	150	1.49
Maestro Primaria	115	1.14
Bachiller Computación	105	1.04
Bachiller Administración de Empresas	97	0.96
Motorista	90	0.89
Comerciante Menor	73	0.72
Bachiller Ciencias	49	0.49
Mecánico	45	0.45
Ayudante de Albañil	36	0.36
Jornalera	31	0.31
Dependiente	29	0.29
Maestra	27	0.27
Chofer	25	0.25
Educación Primaria	25	0.25
Policía	24	0.24
Guardia de Seguridad	23	0.23
Discapacitado	23	0.23
Enfermera	22	0.22
Contador Publico	21	0.21
Maestro Preescolar	20	0.20
Estudiante Retirado	19	0.19
Estilista	17	0.17
Secretaria	14	0.14
Agente Aduanero	14	0.14
Lic. Admón. de Empresas	14	0.14
Bach. En Electricidad	10	0.10
Ayudante de Bus	8	0.08
Lic. en Educación Básica	8	0.08
Lic. en Pedagogía	8	0.08
Músico	8	0.08
Vigilante	8	0.08
Abogado	8	0.08
Lic. Educación	8	0.08
Maestro	7	0.07
Costurera	7	0.07
Pastor Evangélico	7	0.07
Sastre	7	0.07
Cajera	6	0.06
Comerciante Mayor	6	0.06
Bachiller en Mercadotecnia	6	0.06
Apicultor	5	0.05
Bach. Hotelería y Turismo	5	0.05
Agrónomo	5	0.05
Barbero	5	0.05

Ocupación Actual De La Población En Edad De Trabajar

Ocupación (PET)	Cantidad	
	Total	%
Ama de Casa	3,552	35.2
Estudiante	1,951	19.33
Agricultor	1,150	11.4
Albañil	601	5.96
No Definido	320	3.17
Comerciante Menor	279	2.76
No Trabaja	202	2
Oficios Domésticos	128	1.27
Labrador	119	1.18
Motorista	104	1.03
Labrador-Agricultor	101	1
Maestro de Primaria	89	0.88
Perito Mercantil	83	0.82
Agente Aduanero	46	0.46
Mecánico	43	0.43
Ayudante Albañil	42	0.42
Jornalero	41	0.41
Dependiente	32	0.32
Chofer	29	0.29
Maestra	27	0.27
Discapacitado	25	0.25
Bachiller Admón. de Empresas	22	0.22
Vendedor Ambulante	22	0.22
Guardia de Seguridad	20	0.20
Enfermera	19	0.19
Policía	13	0.13
Comerciante Mayor	18	0.18
Maestro Preescolar	17	0.17
Vigilante	16	0.16
Cajera	15	0.15
Alfarero	15	0.15
Contador Publico	14	0.14
Estilista	14	0.14
Empleado de Seguridad	14	0.14
Policía	13	0.13
Electricista	13	0.13
Maestro de Secundaria	13	0.13
Carpintero	12	0.12

Secretaria	**11**	**0.11**
Empleado Publico	**10**	**0.10**
Músico	**10**	**0.10**
Jubilados	**9**	**0.09**
Ganadero	**9**	**0.09**
Lic. en Admón. de Empresas	**9**	**0.09**
Jubilado	**9**	**0.09**
Ayudante de Bus	**9**	**0.09**
Empleado Administrativo	**8**	**0.08**
Promotor Social	**8**	**0.08**
Apicultor	**8**	**0.08**
Costurera	**8**	**0.08**
Lic. Educación Básica	**7**	**0.07**
Sastre	**7**	**0.07**
Agrónomo	**7**	**0.07**
Cocinera	**7**	**0.07**
Pastor Evangélico	**7**	**0.07**
Bachiller Ciencias	**7**	**0.07**
Estudiante Retirado	**7**	**0.07**
Barbero	**6**	**0.06**
Empacador	**7**	**0.06**
Mecánico Industrial	**6**	**0.06**
Maestro	**6**	**0.06**
Fontanero	**6**	**0.06**
Militar	**6**	**0.06**
Taxista	**6**	**0.06**
Abogado	**6**	**0.05**
Administrador	**5**	**0.05**
Bach. En Hotelería y Turismo	**5**	**0.05**
Campesino	**5**	**0.05**
Cobrador de Bus	**5**	**0.05**
Empleado Municipal	**5**	**0.05**
Médico General	**5**	**0.05**
Empleada Domestica	**4**	**0.04**
Ing. En Sistemas	**4**	**0.04**
Lic. Pedagogía	**4**	**0.04**
Marino	**4**	**0.04**
Operador	**4**	**0.04**
Artesano	**4**	**0.04**
Supervisor de Seguridad	**4**	**0.04**
Empleados	**4**	**0.04**

Transportistas	**3**	**0.03**
Ing. Civil	**3**	**0.03**
Cobrador	**3**	**0.03**
Aseadora	**3**	**0.03**
Dependientes	**3**	**0.03**
Dependienta	**3**	**0.03**
Zapatero	**3**	**0.03**
Bachiller en Mercadotecnia	**3**	**0.03**
Jefe de UMA	**3**	**0.03**
Modista	**3**	**0.03**
Bachiller en Electricidad	**3**	**0.03**
Lic. en Educación	**3**	**0.03**
Bachiller Agrícola	**3**	**0.03**
Educadora	**3**	**0.03**
Desempleado	**2**	**0.02**
Gerente de Negocios	**2**	**0.02**
Auditor de Calidad	**2**	**0.02**
Dentista	**2**	**0.02**
Bachiller en Finanzas	**2**	**0.02**
Lic. Psicología	**2**	**0.02**
Pescador	**2**	**0.02**
Conserje	**2**	**0.02**
Pintor de Edificios	**2**	**0.02**
Camarero	**2**	**0.02**
Maestro Universitario	**2**	**0.02**
Tortillero	**2**	**0.02**
Pulpería	**2**	**0.02**
Técnico en Refrigeración	**2**	**0.02**
Bombero	**2**	**0.02**
Bloquero	**2**	**0.02**
Recolector de Basura	**1**	**0.01**
Alcalde Municipal	**1**	**0.01**
Regidor Municipal	**1**	**0.01**
Repostería	**1**	**0.01**
Arquitecto	**1**	**0.01**
Administradora Banas pro	**1**	**0.01**
Servidor Publico	**1**	**0.01**
Soldador	**1**	**0.01**
Supervisión	**1**	**0.01**
Administrador de Negocios	**1**	**0.01**
Agrobeterinario	**1**	**0.01**
Técnico	**1**	**0.01**

Empleada de Tienda	**1**	**0.01**
Facilitador plan Internacional	**1**	**0.01**
Domestica	**1**	**0.01**
Distribuidor de Producto	**1**	**0.01**
Impulsadora	**1**	**0.01**
Despachador	**1**	**0.01**
Técnico Agropecuaria	**1**	**0.01**
Ing. Industrial	**1**	**0.01**
Jardinero	**1**	**0.01**
Jefe de Personal	**1**	**0.01**
Jefe de Seguridad	**1**	**0.01**
Jornalero	**1**	**0.01**
Juez de Paz	**1**	**0.01**
Laboratista	**1**	**0.01**
Dama de Compañía	**1**	**0.01**
Lavadores/Planchadores	**1**	**0.01**
Contratista	**1**	**0.01**
Lic. en Derecho	**1**	**0.01**
Constructor	**1**	**0.01**
Técnico Municipal	**1**	**0.01**
Cocinero	**1**	**0.01**
Cargadores	**1**	**0.01**
Masajista	**1**	**0.01**
Militar de Rango	**1**	**0.01**
Negocio Propio	**1**	**0.01**
Niñera	**1**	**0.01**
Auxiliar Contable	**1**	**0.01**
Obrero	**1**	**0.01**
Odontólogo	**1**	**0.01**
Auditor Contable	**1**	**0.01**
Periodista	**1**	**0.01**
Pintor	**1**	**0.01**
Artista	**1**	**0.01**

Listado De Viviendas Para El Levantamiento De La Boleta Censal

No.	Comunidades	Edificaciones según INE (2013)	Edificaciones según croquis censal		
			Viviendas que dieron información	Viviendas desocupadas	Viviendas no dieron información

1	PLATERO	**83**	86		62	20	4
2	EL BONITO	**41**	43		32	0	0
3	LA PEÑA N2	**26**	24		20	2	1
4	LLANO GRANDE	**95**	126		114	10	2
5	EL RESBALOSO	**126**	116		117	0	0
6	LA ARADA	**260**	226		194	13	19
7	EL CALLEJON	**23**	22		24	0	0
8	LAS UVAS	**67**	55		55	1	9
9	LLANO DE JUSUS	**92**	89		84	5	0
10	EL CHORRO	**129**	105		105	0	0
11	EL AMATILLO	**202**	202		172	9	16
12	LA ORILLA	**62**	72		62	6	12
13	LA TORRE	**168**	150		173	14	25
14	LOS ALMENDROS	**40**	42		40	4	6
15	SAN ANDRES	**109**	78		80	6	10
16	EL ZAPOTE	**215**	202		130	40	31
17	MONUMENTO	**22**	29		22	4	5
18	SAN ANDRES 2	**14**	14		22	0	0
19	RANCHERIA	**37**	31		35	1	8
20	LA PEÑA N1	**19**	26		19	1	6
21	SANTA RITA	**41**	35		37	0	0
22	LAS JOYAS	**12**	23		21	2	7
23	LOS HORCONES	**33**	29		33	0	0
24	EL PORTILLO	**37**	23		11	0	0
25	QUESERITA	**22**	47		45	2	0
26	LA PUYA	**35**	46		46	0	0
27	JUNQUILLO	**87**	93		60	17	16
28	SANTA ANA	**37**	40		35	3	6
29	COYOLAR	**25**	48		50	0	0
30	SANTA LUCIA	**17**	14		17	0	0
31	PIEDRA GORDA	**3**	4		4	0	0
32	EL RODEO	**16**	18		18	0	0
33	QUEBRADA ARIBA	**19**	20		24	0	0
34	HATO NUEVO	**51**	62		50	10	12
35	GUASIMADA	**41**	45		34	8	12
36	EL PICACHO	**38**	39		26	10	6
37	EL CARRETO	**23**	47		38	4	5
38	EL ZORILLO	**59**	62		52	8	9
39	LAS LAJAS	**186**	181		141	23	39
40	PASO HONDO	**101**	101		73	14	14
41	LA COYOTA	**42**	33		35	0	0
42	LA CAMORITA	**105**	112		111	12	4

43	GOASCORAN	**502**	462		476	33	76
44	PIEDRA BLANCA	**67**	82		76	5	6
45	LA CANECHA	**16**	17		18	0	0
46	POZO ZARCO	**42**	35		40	0	0
47	EL CHOCOLATE	**11**	12		10	0	0
48	LAS LAJITAS	**5**	7		6	6	1
49	LAS TRES CRUCES	**19**	23		18	5	3
50	ALTO DEL NANCITO	**4**	6		1	3	4
51	SABANA REDONDA	**24**	24		20	2	2
52	PLAN DE JOCOTE	**13**	15		11	1	3
53	VALLE DEL RINCON	**126**	40		130	0	1
54	CERRITO ALTO	**24**	35		27	3	5
55	EL CARRIZO	**16**	17		14	3	1
56	AGUA BLANCA	**4**	5		2	1	1
57	LA RINCONADA	**22**	33		20	5	3
58	EL TAMBORAL	4	4		3	1	0
	TOTAL		3677		**3,395**	**317**	**390**

Organigrama De La Municipalidad

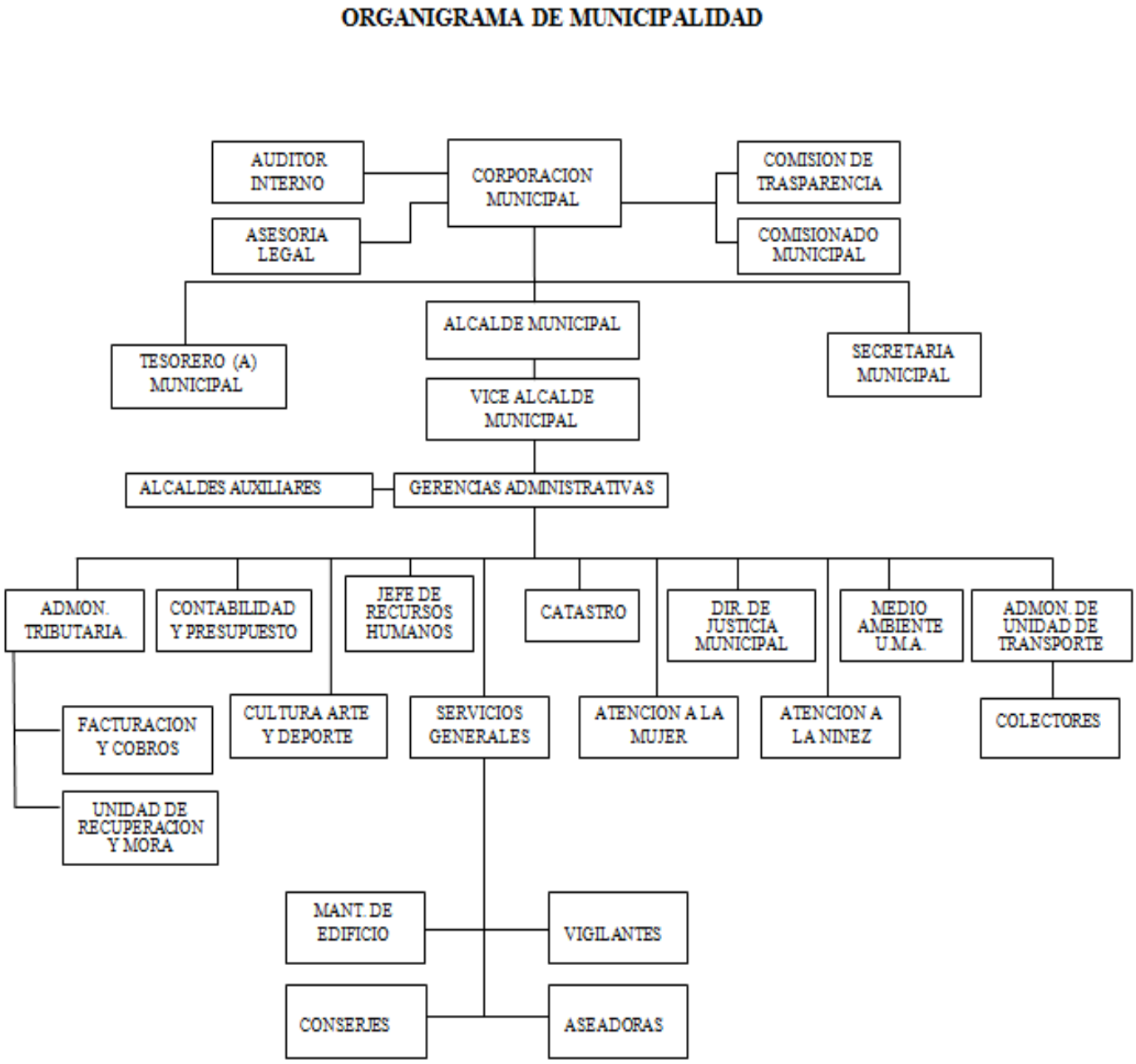

Croquis Censales

Goascorán

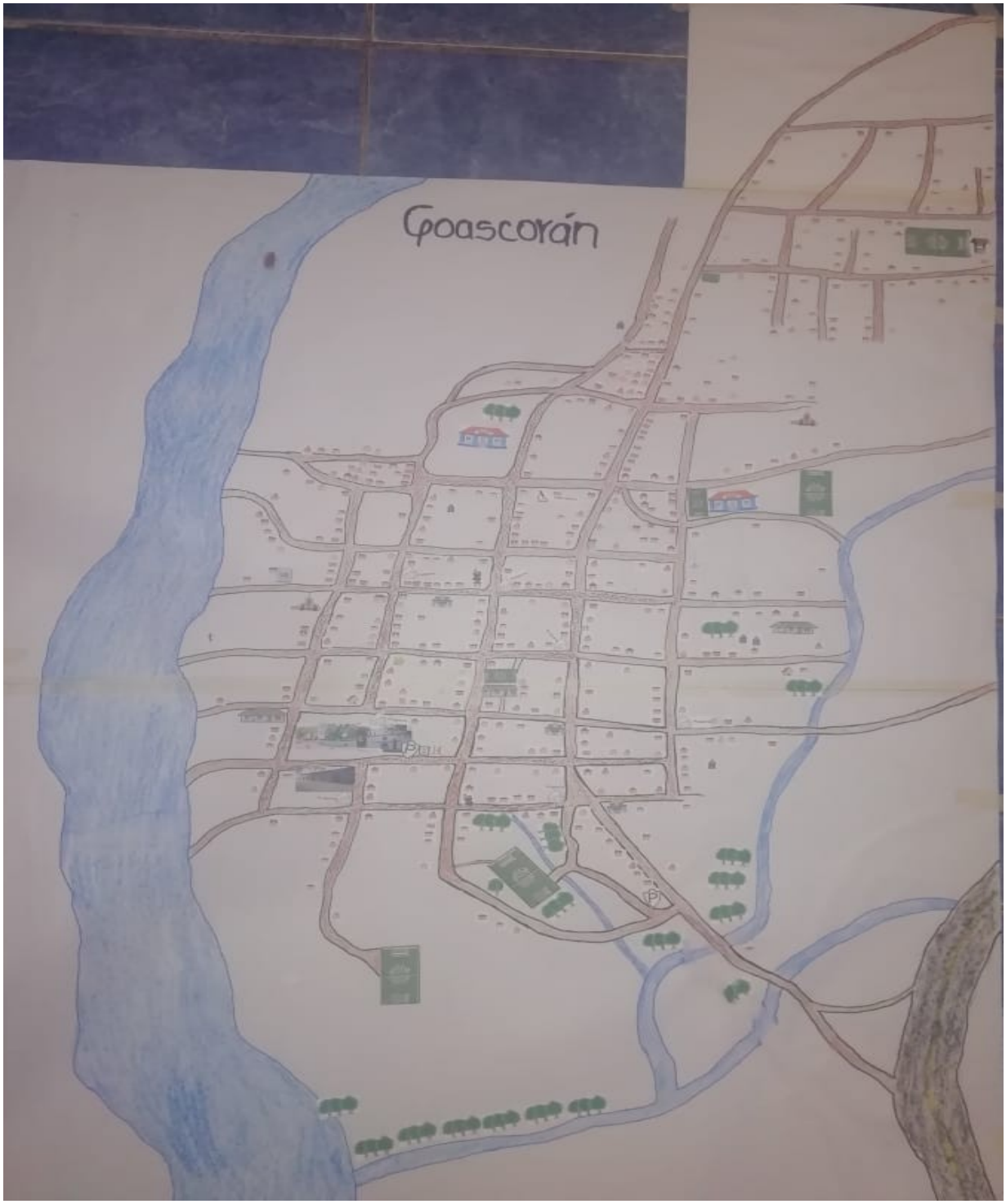

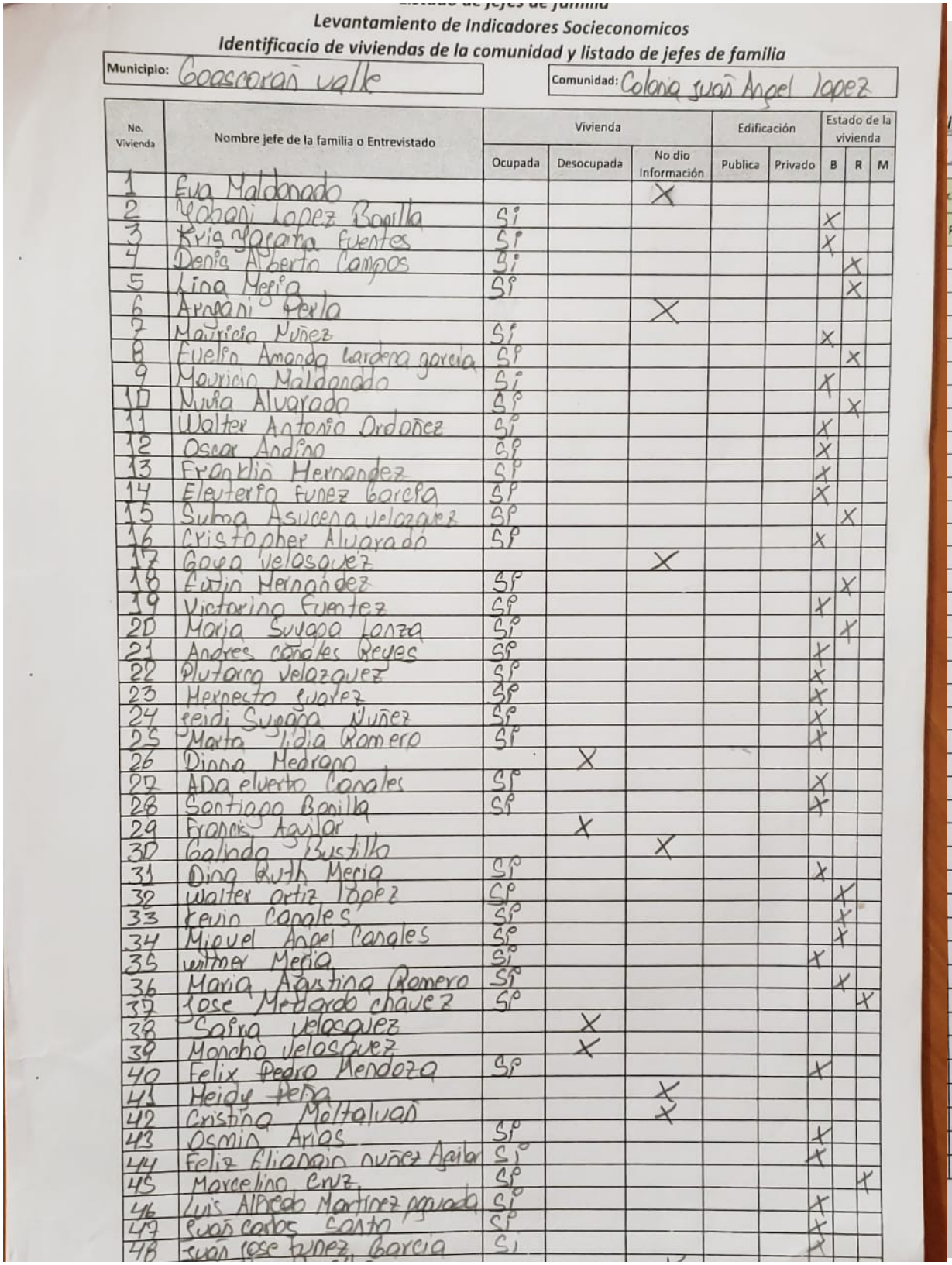

Levantamiento de Indicadores Socieconomicos

Identificacio de viviendas de la comunidad y listado de jefes de familia

Municipio: Goascorán valle

Comunidad: Colonia Juan Angel lopez

No. Vivienda	Nombre jefe de la familia o Entrevistado	Vivienda			Edificación		Estado de la vivienda		
		Ocupada	Desocupada	No dio Información	Publica	Privado	B	R	M
1	Eva Maldonado			X					
2	Yohani Lopez Bonilla	Si					X		
3	Kris Yazarca Fuentes	Si					X		
4	Denis Alberto Campos	Si						X	
5	Lina Mejia	Si						X	
6	Arnyani Perla			X					
7	Mauricio Nuñez	Si					X		
8	Evelin Amanda Cardena garcia	Si						X	
9	Mauricio Maldonado	Si					X		
10	Nuvia Alvarado	Si						X	
11	Walter Antonio Ordoñez	Si					X		
12	Oscar Andino	Si					X		
13	Franklin Hernandez	Si					X		
14	Eleuterio Funez Garcia	Si					X		
15	Sulma Asucena velazquez	Si						X	
16	Cristopher Alvarado	Si					X		
17	Goya velasquez			X					
18	Eutin Hernandez	Si						X	
19	Victorino Fuentez	Si					X		
20	Maria Suyapa Lanza	Si						X	
21	Andres Canales Reyes	Si					X		
22	Plutarco velazquez	Si					X		
23	Hernesto Juarez	Si					X		
24	Jeidi Suyapa Nuñez	Si					X		
25	Marta Lidia Romero	Si					X		
26	Dinna Medrano		X						
27	ADa elverto Canales	Si					X		
28	Santiago Bonilla	Si					X		
29	Francis Aguilar		X						
30	Galindo Bustillo			X					
31	Dina Ruth Mejia	Si					X		
32	Walter ortiz lopez	Si						X	
33	Kevin Canales	Si						X	
34	Miguel Angel Canales	Si						X	
35	Wilmer Mejia	Si					X		
36	Maria Agustina Romero	Si						X	
37	Jose Medardo chavez	Si							X
38	Saira velasquez		X						
39	Moncho velasquez		X						
40	Felix Pedro Mendoza	Si					X		
41	Heidy Peña			X					
42	Cristina Moltaluan			X					
43	Osmin Arias	Si					X		
44	Feliz Elianain nuñez Aguilar	Si					X		
45	Marcelino Cruz	Si							X
46	Luis Alfredo Martinez pequeña	Si					X		
47	Juan carlos Santo	Si					X		
48	Juan Jose Funez Garcia	Si					X		

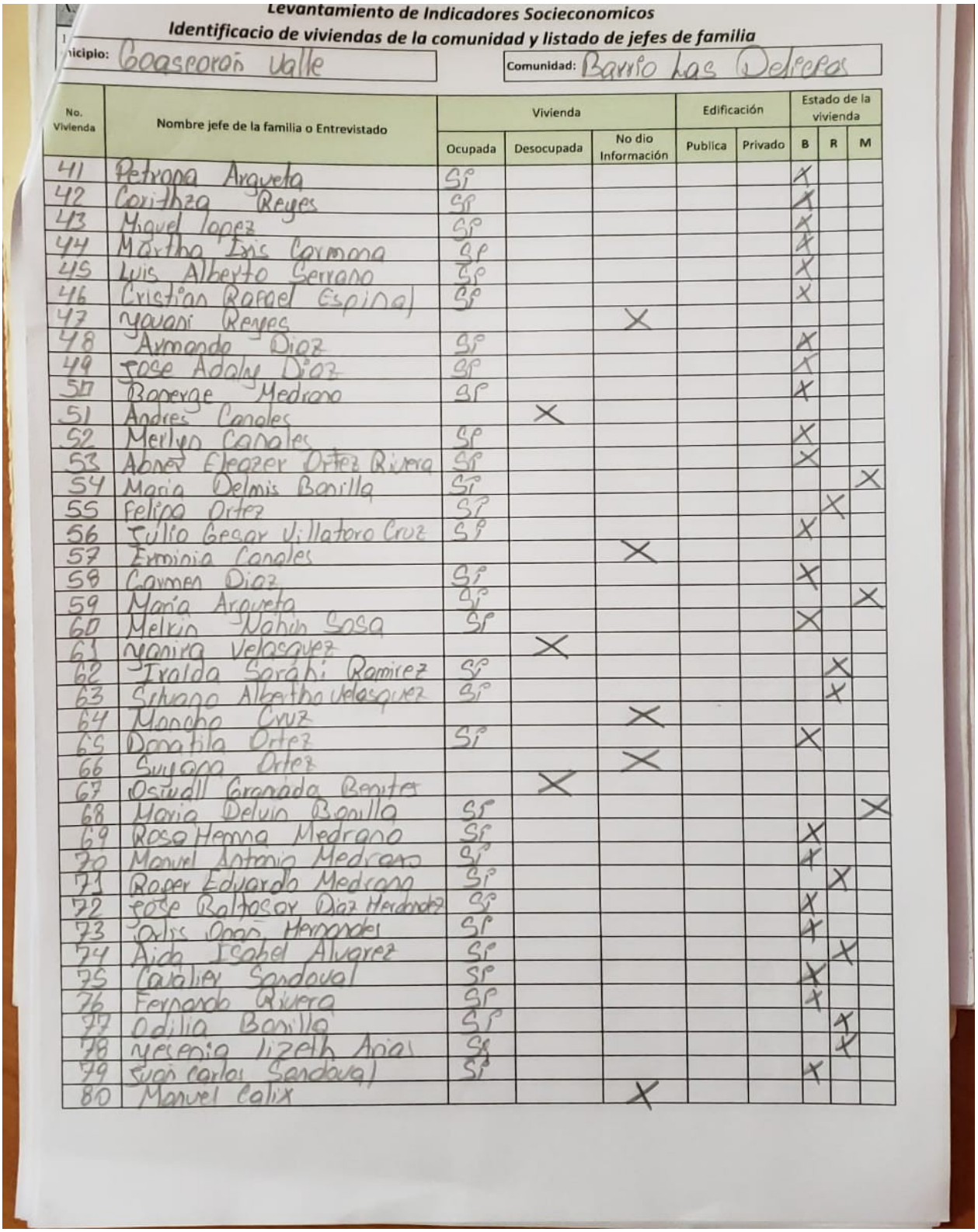

Levantamiento de Indicadores Socieconomicos

Identificacio de viviendas de la comunidad y listado de jefes de familia

Municipio: Goascoran Valle

Comunidad: Barrio Las Delicias

No. Vivienda	Nombre jefe de la familia o Entrevistado	Vivienda			Edificación		Estado de la vivienda		
		Ocupada	Desocupada	No dio Información	Publica	Privado	B	R	M
41	Petrona Argueta	Si					X		
42	Carithza Reyes	Si					X		
43	Miguel Lopez	Si					X		
44	Martha Ixis Carmona	Si					X		
45	Luis Alberto Serrano	Si					X		
46	Cristian Rafael Espinal	Si					X		
47	Yovani Reyes			X					
48	Armando Diaz	Si					X		
49	Jose Adolfo Diaz	Si					X		
50	Roberge Medrano	Si					X		
51	Andres Canales		X						
52	Merlyn Canales	Si					X		
53	Abner Eleazer Ortez Rivera	Si					X		
54	Maria Delmis Bonilla	Si							X
55	Felipa Ortez	Si						X	
56	Julio Cesar Villatoro Cruz	Si					X		
57	Erminia Canales			X					
58	Carmen Diaz	Si					X		
59	Maria Argueta	Si							X
60	Melvin Nahin Sosa	Si					X		
61	Yanira Velasquez		X						
62	Iralda Sarahi Ramirez	Si						X	
63	Silvana Albertha Velasquez	Si						X	
64	Mancha Cruz			X					
65	Donatila Ortez	Si					X		
66	Suyapa Ortez			X					
67	Oswaldl Granada Benitez		X						
68	Maria Delvin Bonilla	Si							X
69	Rosa Hemna Medrano	Si					X		
70	Manuel Antonio Medrano	Si					X		
71	Roger Eduardo Medrano	Si						X	
72	Jose Baltasar Diaz Hernandez	Si					X		
73	Oslis Oban Hernandez	Si					X		
74	Aida Isabel Alvarez	Si						X	
75	Catalier Sandoval	Si					X		
76	Fernando Rivera	Si					X		
77	Odilia Bonilla	Si						X	
78	Yesenia Lizeth Arias	Si						X	
79	Juan Carlos Sandoval	Si					X		
80	Manuel Calix			X					

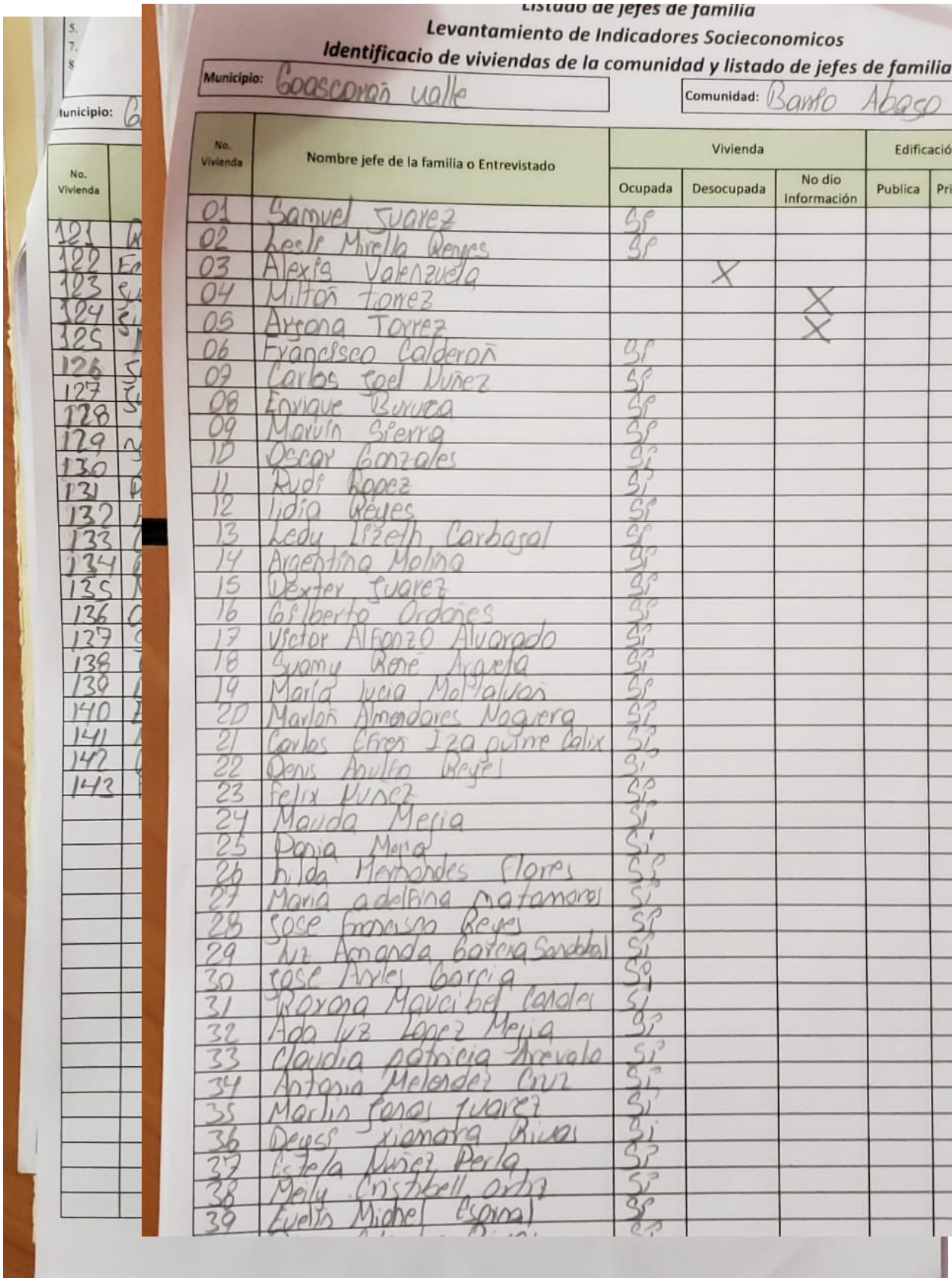

Listado de jefes de familia

Levantamiento de Indicadores Socieconomicos

Identificacio de viviendas de la comunidad y listado de jefes de familia

Municipio: Goascorán valle

Comunidad: Barrio Abajo

No. Vivienda	Nombre jefe de la familia o Entrevistado	Vivienda			Edificación		Estado de la vivienda		
		Ocupada	Desocupada	No dio Información	Publica	Privado	B	R	M
01	Samuel Juarez	Si						X	
02	Leslie Mirella Reyes	Si					X		
03	Alexis Valenzuela		X						
04	Miltoñ Torrez			X					
05	Arjona Torrez			X					
06	Francisco Calderoñ	Si					X		
07	Carlos Joel Nuñez	Si						X	
08	Enrique Buruca	Si					X		
09	Marvin Sierra	Si					X		
10	Oscar Gonzales	Si					X		
11	Rudi Lopez	Si					X		
12	Lidia Reyes	Si					X		
13	Ledy Lizeth Carbajal	Si						X	
14	Argentina Molina	Si					X		
15	Dexter Juarez	Si					X		
16	Gilberto Ordoñes	Si						X	
17	Victor Alfonzo Alvarado	Si						X	
18	Suamy René Argueta	Si					X		
19	María Lucia Moltalvan	Si					X		
20	Marloñ Almendares Noguera	Si					X		
21	Carlos Efren Izaguirre Calix	Si					X		
22	Denis Anulfo Reyes	Si						X	
23	Felix Nuñez	Si					X		
24	Mauda Mejia	Si					X		
25	Dania Mejia	Si					X		
26	hilda Hernandes Flores	Si					X		
27	Maria adelfina matamoros	Si					X		
28	Jose Francisco Reyes	Si						X	
29	Luz Amanda Garcia Sandoval	Si					X		
30	Jose Arles Garcia	Si						X	
31	Roxana Maucibel Canales	Si						X	
32	Ada luz Lopez Mejia	Si					X		
33	Claudia patricia Arevalo	Si						X	
34	Antonia Melendez Cruz	Si						X	
35	Marlin Jonas Juarez	Si					X		
36	Deysi Xiomara Rivas	Si						X	
37	Estela Nuñez Perla	Si						X	
38	Meily Cristibell ortiz	Si					X		
39	Evelin Michel Espinal	Si						X	

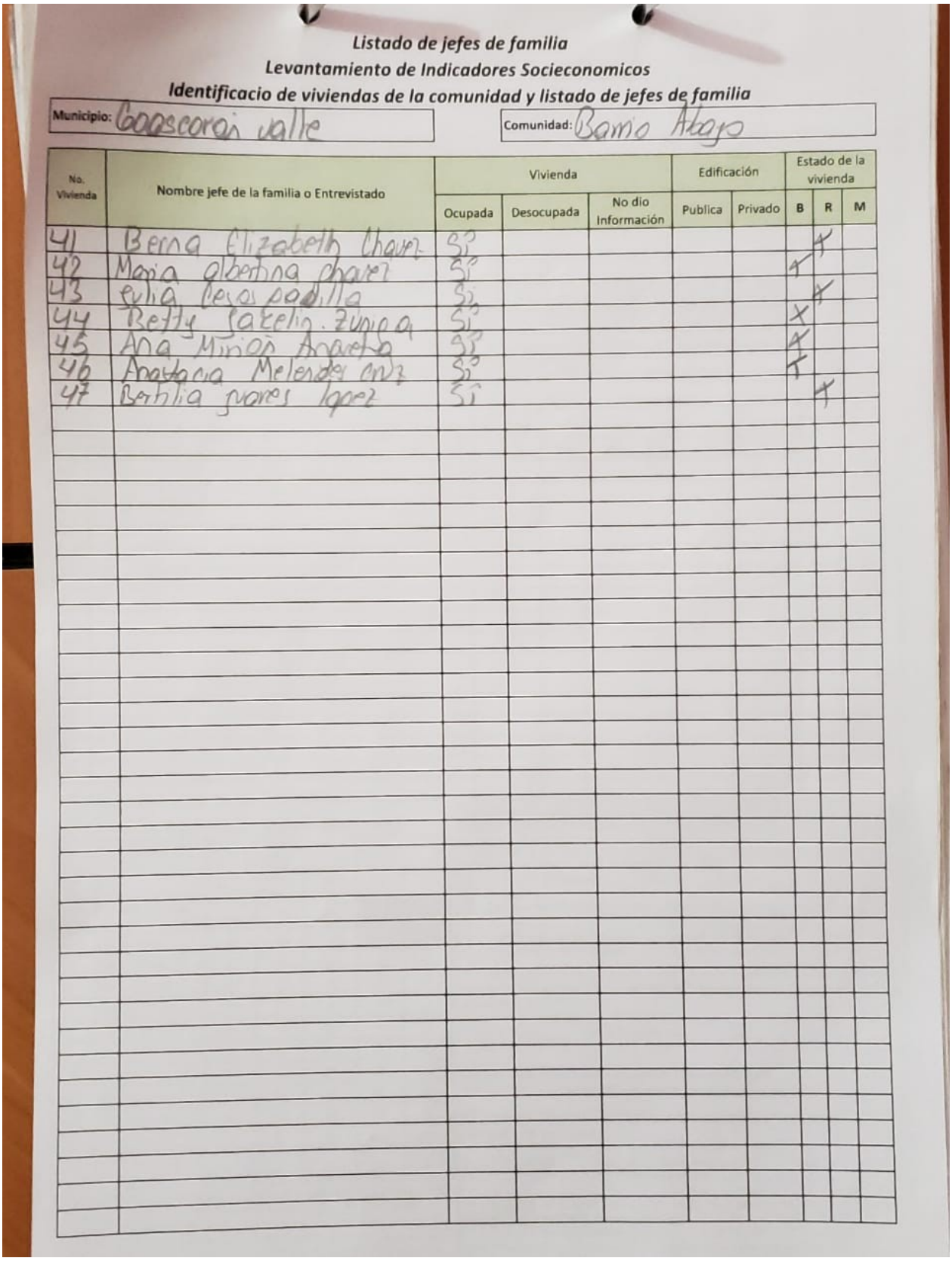

Listado de jefes de familia

Levantamiento de Indicadores Socieconomicos

Identificacio de viviendas de la comunidad y listado de jefes de familia

Municipio: Goascoran valle

Comunidad: Barrio Abajo

No. Vivienda	Nombre jefe de la familia o Entrevistado	Vivienda			Edificación		Estado de la vivienda		
		Ocupada	Desocupada	No dio Información	Publica	Privado	B	R	M
41	Berna Elizabeth Chavez	Si						X	
42	Maria albertina chavez	Si					X		
43	Julia Lopez padilla	Si						X	
44	Betty Estela Zuniga	Si					X		
45	Ana Minor Aguilar	Si					X		
46	Anatalia Melendez cruz	Si					X		
47	Batilia flores lopez	Si						X	

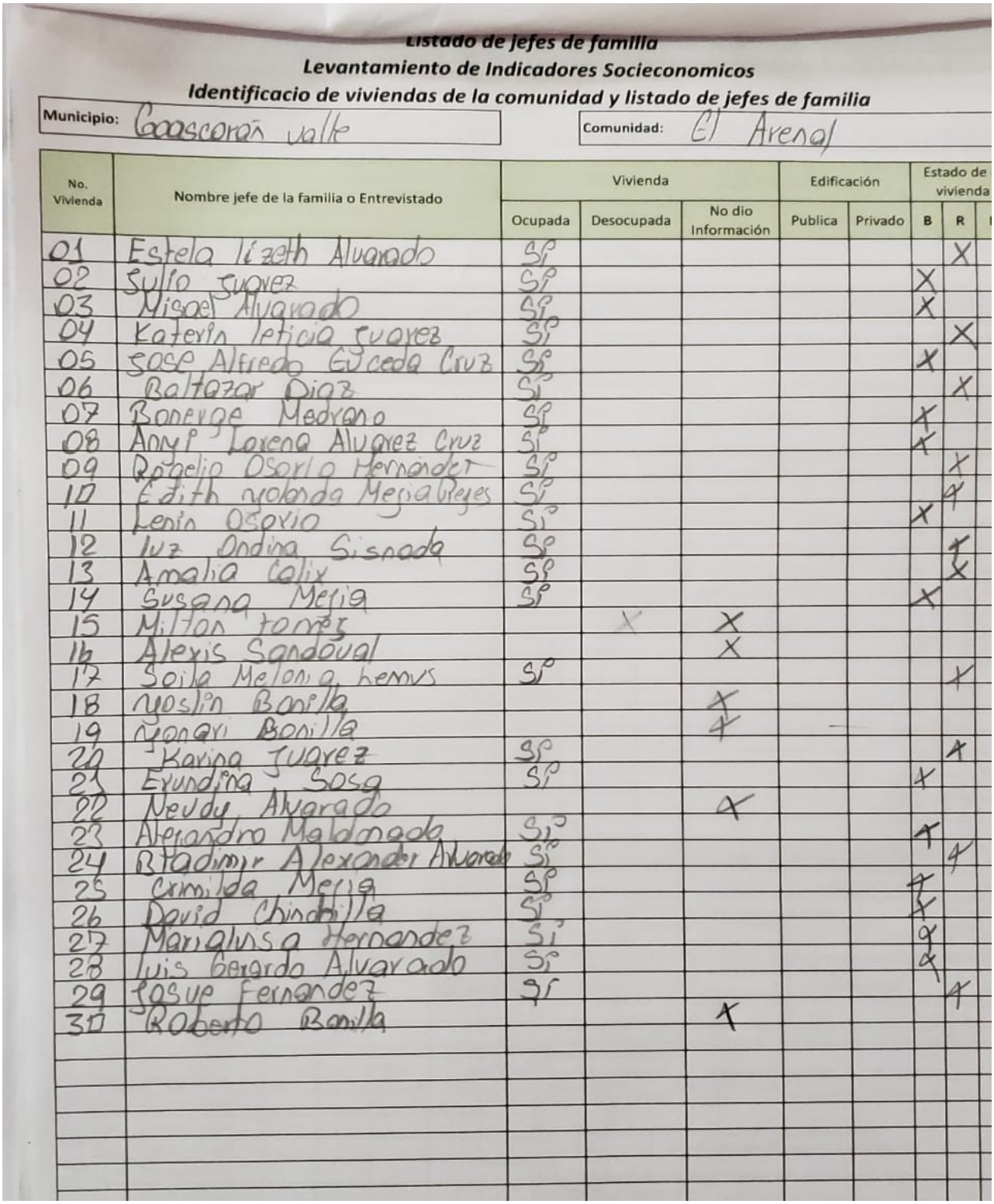

Listado de jefes de familia

Levantamiento de Indicadores Socieconomicos

Identificacio de viviendas de la comunidad y listado de jefes de familia

Municipio: Goascorán valle

Comunidad: El Arenal

No. Vivienda	Nombre jefe de la familia o Entrevistado	Vivienda			Edificación		Estado de vivienda		
		Ocupada	Desocupada	No dio Información	Publica	Privado	B	R	
01	Estela Lizeth Alvarado	SI						X	
02	Julio Juarez	SI					X		
03	Misael Alvarado	SI					X		
04	Katerin Leticia Juarez	SI						X	
05	Jose Alfredo Guceda Cruz	SI					X		
06	Baltazar Diaz	SI						X	
07	Bonerge Medrano	SI					X		
08	Anyi Lorena Alvarez Cruz	SI					X		
09	Rogelio Osorio Hernandez	SI						X	
10	Edith Yolanda Mejia Reyes	SI						X	
11	Lenin Osorio	SI					X		
12	Luz Ondina Sisnada	SI						X	
13	Amalia Calix	SI						X	
14	Susana Mejia	SI					X		
15	Milton Tomas		X	X					
16	Alexis Sandoval			X					
17	Sofia Melonia Lemus	SI						X	
18	Yoselin Bonilla			X					
19	Yonari Bonilla			X					
20	Karina Juarez	SI						X	
21	Erundina Sosa	SI					X		
22	Neudy Alvarado			X					
23	Alejandro Maldonado	SI					X		
24	Vladimir Alexander Alvarado	SI						X	
25	Cruzilda Mejia	SI					X		
26	David Chinchilla	SI					X		
27	Marialuisa Hernandez	SI					X		
28	Luis Gerardo Alvarado	SI					X		
29	Josue Fernandez	SI						X	
30	Roberto Bonilla			X					

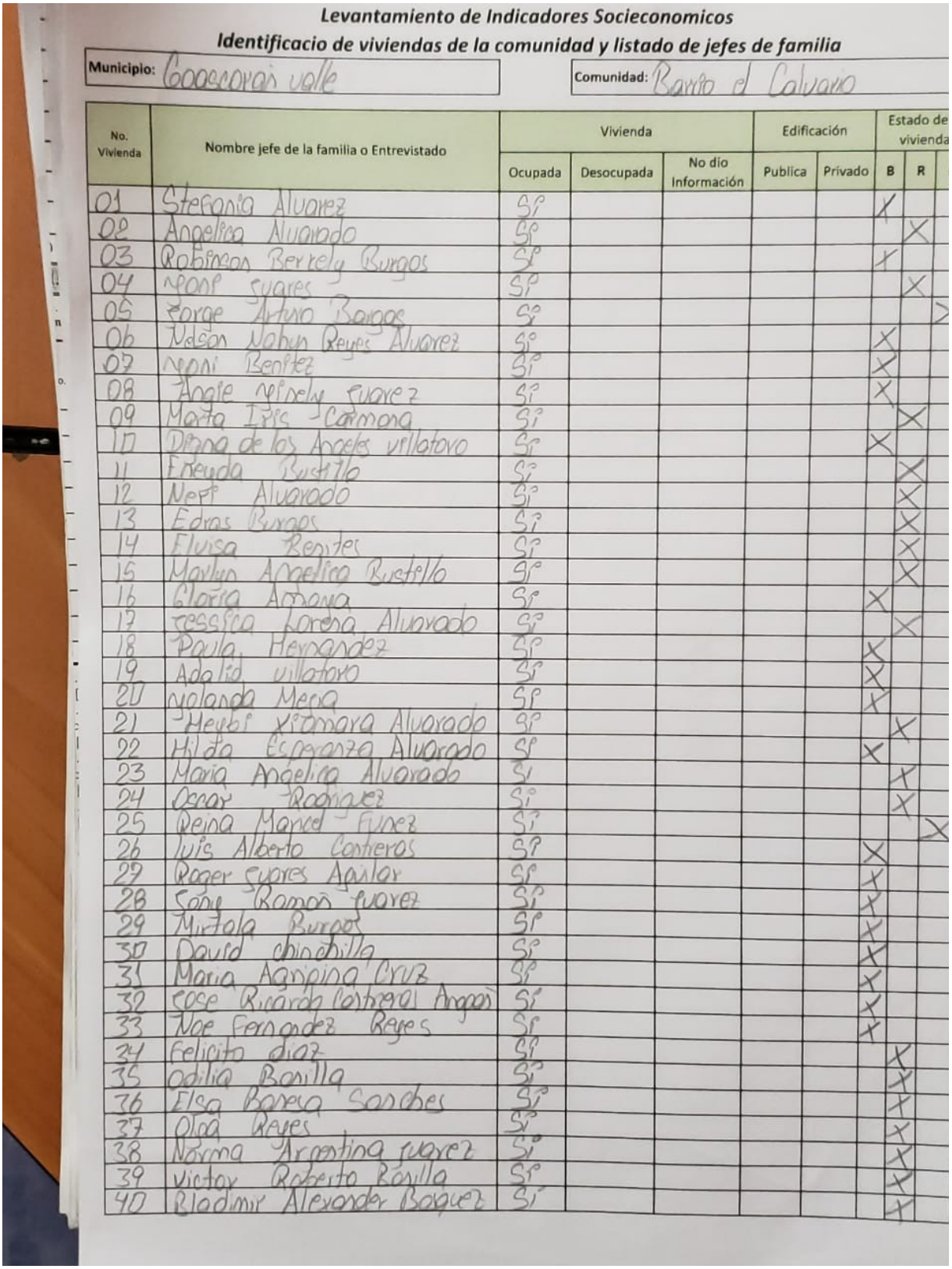

Levantamiento de Indicadores Socieconomicos

Identificacio de viviendas de la comunidad y listado de jefes de familia

Municipio: Goascoran valle

Comunidad: Barrio el Calvario

No. Vivienda	Nombre jefe de la familia o Entrevistado	Vivienda			Edificación		Estado de vivienda		
		Ocupada	Desocupada	No dio Información	Publica	Privado	B	R	
01	Stefania Alvarez	Si					X		
02	Angelica Alvarado	Si						X	
03	Robinson Berkely Burgos	Si					X		
04	Yeosi Suares	Si						X	
05	Jorge Arturo Burgos	Si							X
06	Nelson Nahun Reyes Alvarez	Si					X		
07	Yeni Benitez	Si					X		
08	Angie Yirely Suarez	Si					X		
09	Marta Ivis Carmona	Si						X	
10	Dina de los Angeles villatoro	Si					X		
11	Fredda Bustillo	Si						X	
12	Nery Alvarado	Si						X	
13	Edras Burgos	Si						X	
14	Elvisa Benites	Si						X	
15	Marlyn Angelica Bustillo	Si						X	
16	Gloria Amaya	Si					X		
17	Jessica Lorena Alvarado	Si						X	
18	Paula Hernandez	Si					X		
19	Adalid villatoro	Si					X		
20	Yolanda Meza	Si					X		
21	Heybi Yitmara Alvarado	Si						X	
22	Hilda Esperanza Alvarado	Si					X		
23	Maria Angelina Alvarado	Si						X	
24	Oscar Rodriguez	Si						X	
25	Reina Maricel Funez	Si							X
26	Luis Alberto Contreras	Si					X		
27	Roger Suares Aguilar	Si					X		
28	Sony Ramon Suarez	Si					X		
29	Mirtala Burgos	Si					X		
30	David chinchilla	Si					X		
31	Maria Agripina Cruz	Si					X		
32	Jose Ricardo Contreras Angel	Si					X		
33	Noe Fernandez Reyes	Si					X		
34	Felicito diaz	Si						X	
35	Odilia Bonilla	Si						X	
36	Elsa Barrera Sanches	Si						X	
37	Olga Reyes	Si						X	
38	Norma Argentina Suarez	Si						X	
39	Victor Roberto Bonilla	Si						X	
40	Bladimir Alexander Baquez	Si						X	

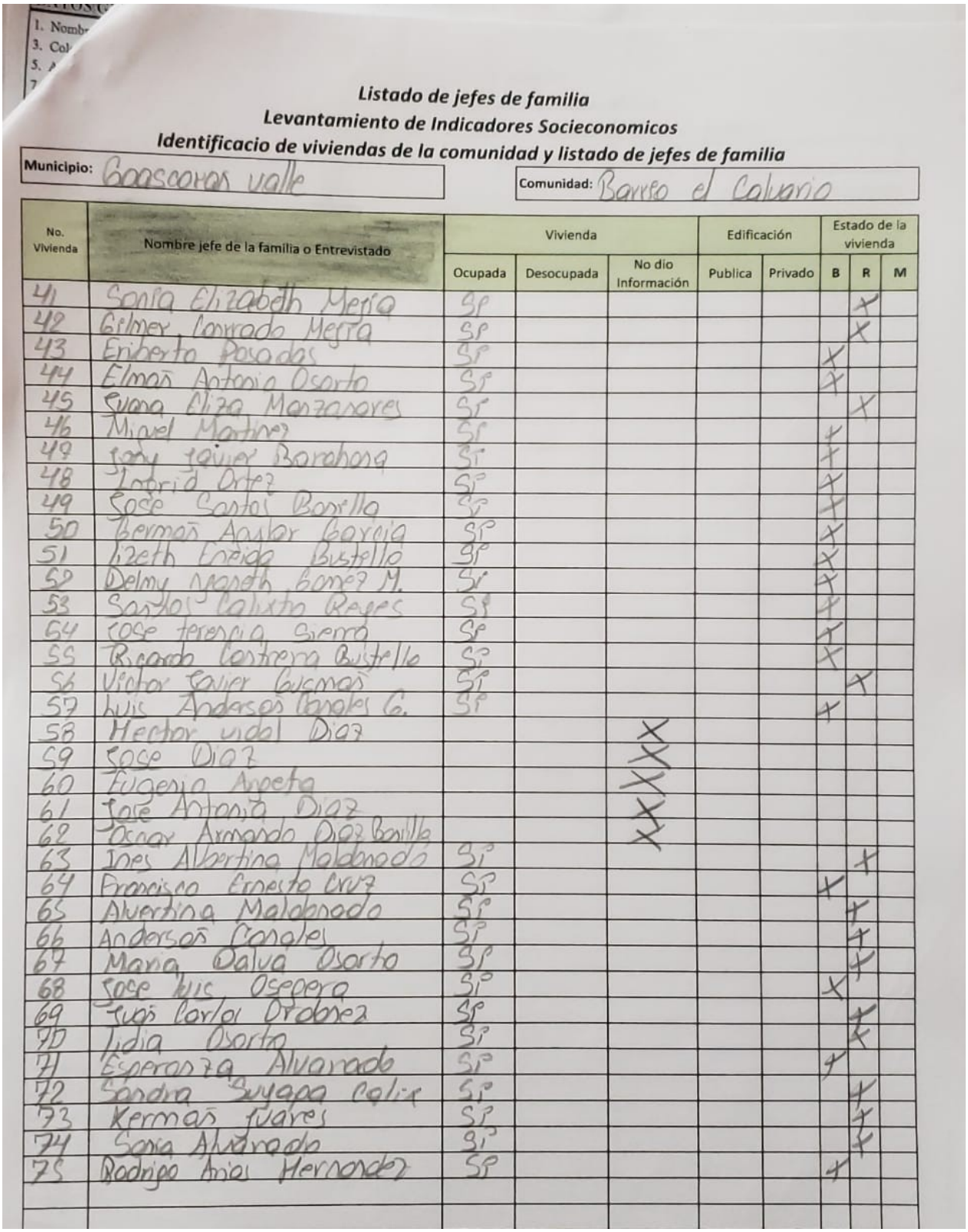

Listado de jefes de familia

Levantamiento de Indicadores Socieconomicos

Identificacio de viviendas de la comunidad y listado de jefes de familia

Municipio: Goascoran valle

Comunidad: Barrio el Calvario

No. Vivienda	Nombre jefe de la familia o Entrevistado	Vivienda			Edificación		Estado de la vivienda		
		Ocupada	Desocupada	No dio Información	Publica	Privado	B	R	M
41	Sonia Elizabeth Mejia	SI						X	
42	Gelmer Conrado Mejia	SI						X	
43	Eriberto Posadas	SI					X		
44	Elmar Antonia Osorto	SI					X		
45	Juana Diza Manzanares	SI						X	
46	Miguel Martinez	SI					X		
47	Jony Javier Barahona	SI					X		
48	Ledrid Ortez	SI					X		
49	Jose Santos Banilla	SI					X		
50	Hermas Aguilar Garcia	SI					X		
51	Lizeth Enoida Bustillo	SI					X		
52	Delmy Nayeth Banez M.	SI					X		
53	Santos Calixto Reyes	SI					X		
54	Jose teresia Sierra	SI					X		
55	Ricardo Cortera Bustillo	SI					X		
56	Victor Javier Guzman	SI						X	
57	Luis Andersos Canales G.	SI					X		
58	Hector vidal Diaz			X					
59	Jose Diaz			X					
60	Eugenia Arceta			X					
61	Jose Antonia Diaz			X					
62	Oscar Armando Diaz Banilla			X					
63	Ines Albertina Maldonado	SI						X	
64	Francisco Ernesto Cruz	SI					X		
65	Alvertina Maldonado	SI						X	
66	Andersos Canales	SI						X	
67	Maria Dalva Osorto	SI						X	
68	Jose luis Oseqera	SI					X		
69	Jugo Carlos Ordonez	SI						X	
70	Lidia Osorto	SI						X	
71	Esperanza Alvarado	SI					X		
72	Sandra Suyapa Colix	SI						X	
73	Kermas Juarez	SI						X	
74	Soria Alvarado	SI						X	
75	Rodrigo Arias Hernandez	SI					X		

Sabana Redonda

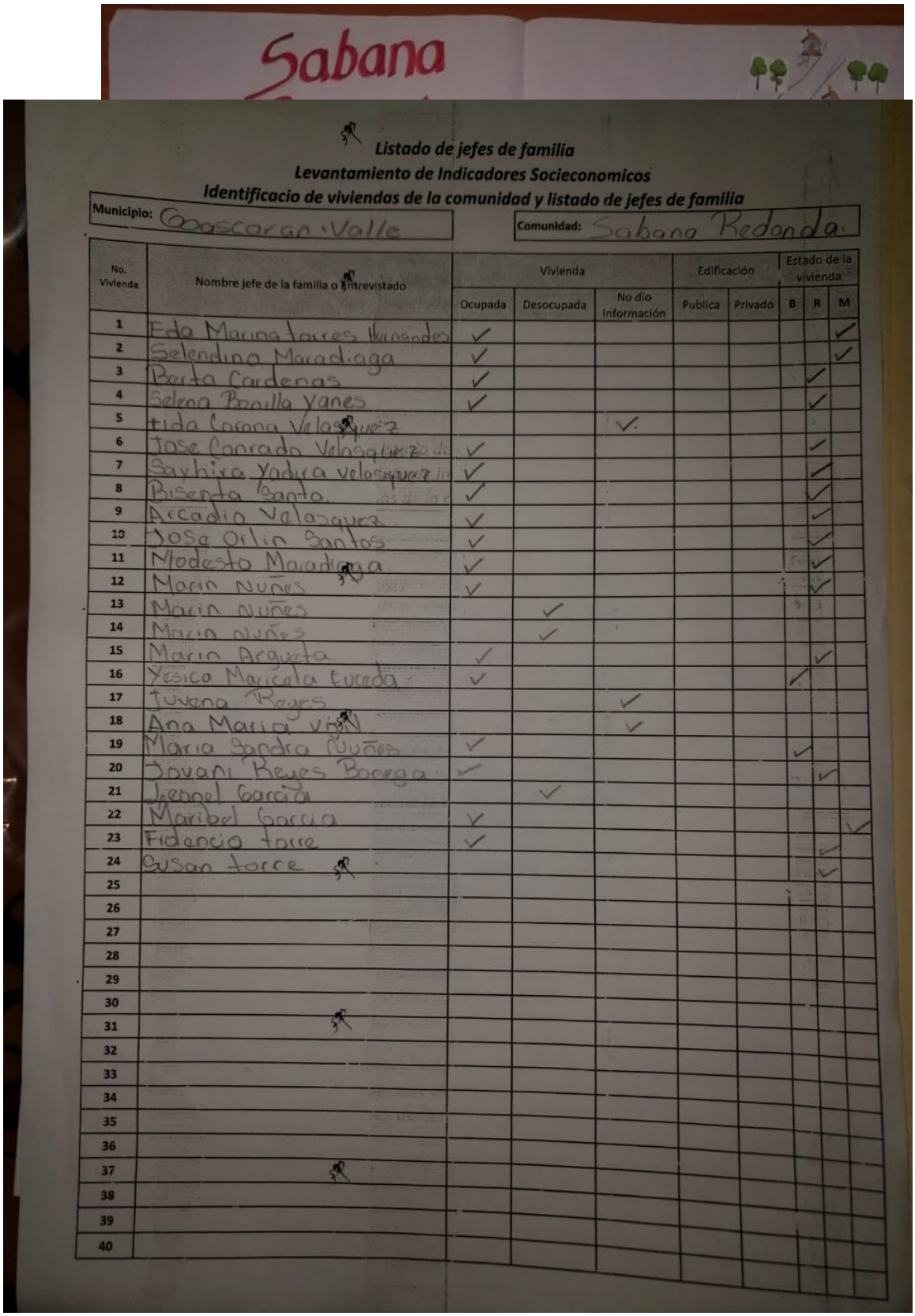
Sabana

Listado de jefes de familia

Levantamiento de Indicadores Socieconomicos

Identificacio de viviendas de la comunidad y listado de jefes de familia

Municipio: Goascoran Valle

Comunidad: Sabana Redonda

No. Vivienda	Nombre jefe de la familia o entrevistado	Vivienda			Edificación		Estado de la vivienda		
		Ocupada	Desocupada	No dio Información	Publica	Privado	B	R	M
1	Eda Marina Torres Hernandez	✓							✓
2	Selendina Maradiaga	✓							✓
3	Berta Cardenas	✓						✓	
4	Selena Bonilla Yanes	✓						✓	
5	Fida Corona Velasquez			✓					
6	Jose Conrado Velasquez	✓						✓	
7	Sayhira Yadira Velasquez	✓						✓	
8	Bisenta Santo.	✓						✓	
9	Arcadio Velazquez	✓						✓	
10	Jose Orlin Santos	✓						✓	
11	Modesto Maradiaga	✓						✓	
12	Marin Nuñez	✓						✓	
13	Marin Nuñez		✓						
14	Marin Nuñez		✓						
15	Marin Argueta	✓						✓	
16	Yesica Maricela Euceda	✓						✓	
17	Juvena Reyes			✓					
18	Ana Maria Vijil			✓					
19	Maria Sandra Nuñez	✓						✓	
20	Jovani Reyes Borjas	✓						✓	
21	Jeopel Garcia		✓						
22	Maribel Garcia	✓							
23	Fidencio Torre	✓							✓
24	Susan Torre							✓	
25								✓	
26									
27									
28									
29									
30									
31									
32									
33									
34									
35									
36									
37									
38									
39									
40									

El Rodeo

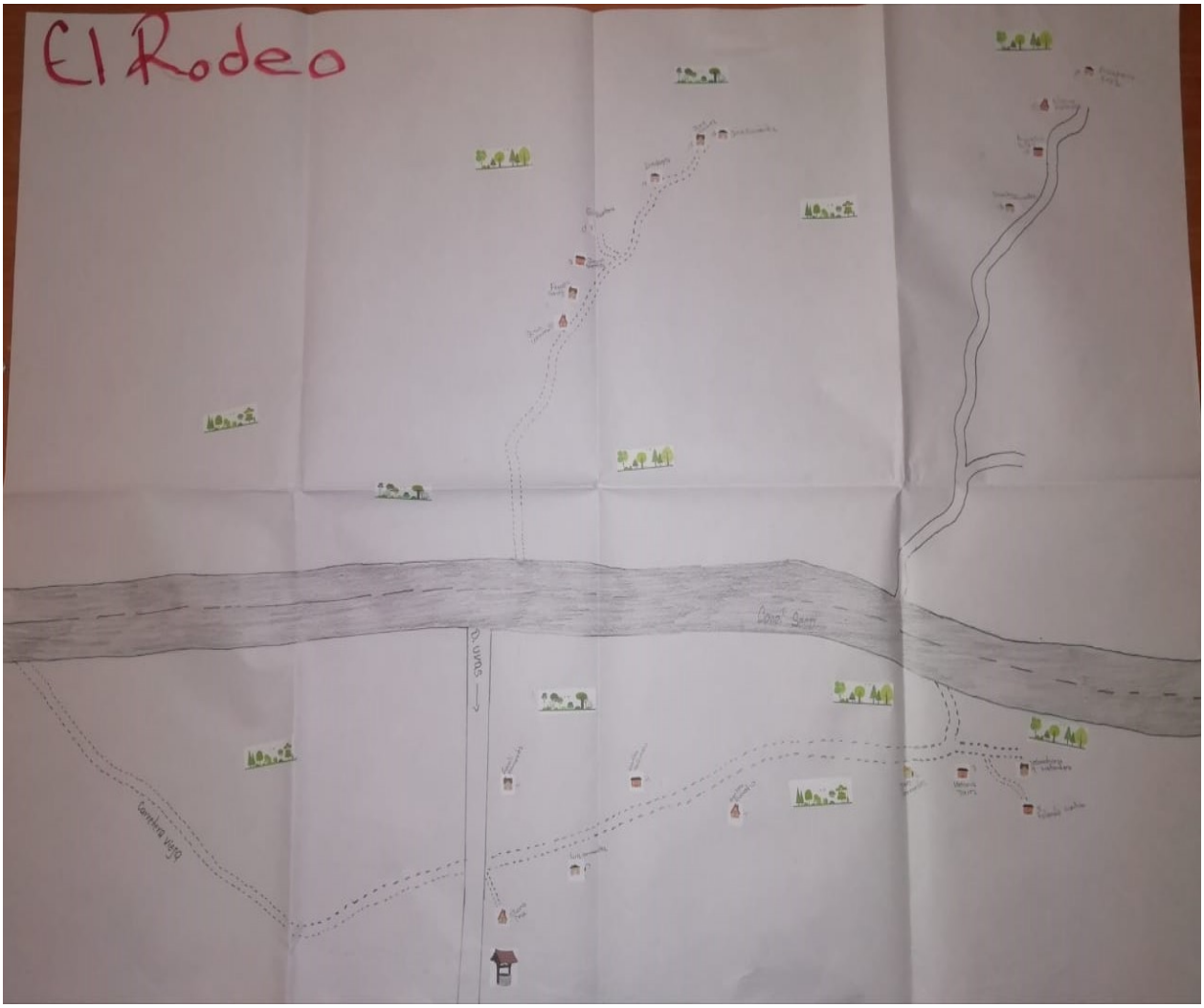

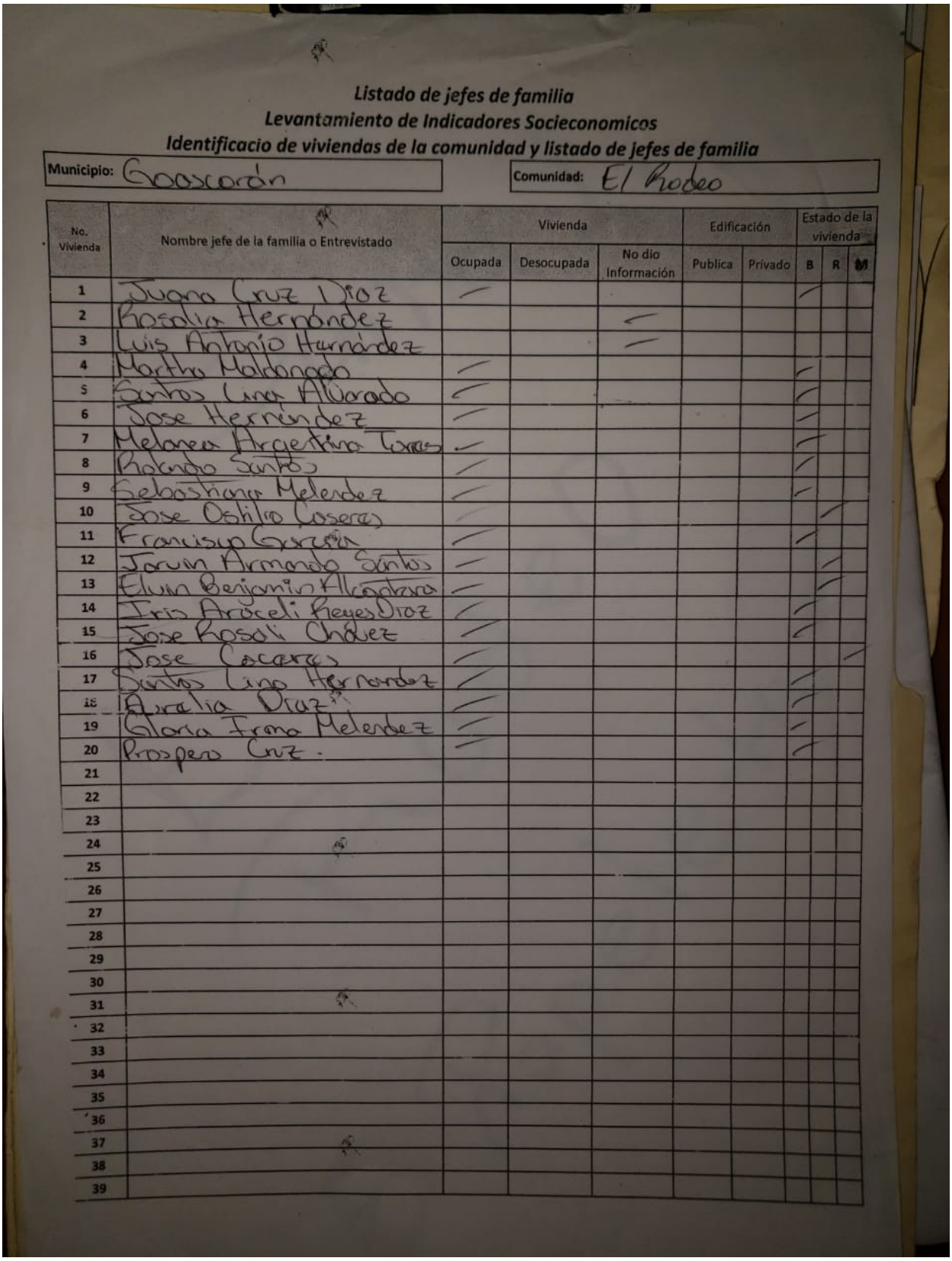

Listado de jefes de familia
Levantamiento de Indicadores Socieconomicos
Identificacio de viviendas de la comunidad y listado de jefes de familia

Municipio: Goascorán

Comunidad: El Rodeo

No. Vivienda	Nombre jefe de la familia o Entrevistado	Vivienda			Edificación		Estado de la vivienda		
		Ocupada	Desocupada	No dio Información	Publica	Privado	B	R	M
1	Juana Cruz Diaz	✓					✓		
2	Rosalia Hernández			✓					
3	Luis Antonio Hernández			✓					
4	Martha Maldonado	✓					✓		
5	Santos Lino Alvarado	✓					✓		
6	Jose Hernández	✓					✓		
7	Melanea Argentina Torres	✓					✓		
8	Rolando Santos	✓					✓		
9	Sebastiana Melendez	✓					✓		
10	Jose Otilio Caseres	✓						✓	
11	Francisco Garcia	✓					✓		
12	Jarvin Armando Santos	✓						✓	
13	Elvin Benjamin Alvarado	✓						✓	
14	Iris Araceli Reyes Diaz	✓					✓		
15	Jose Rosali Chavez	✓					✓		
16	Jose Cascaro	✓							✓
17	Santos Lino Hernandez	✓					✓		
18	Aralia Diaz	✓					✓		
19	Gloria Irma Melendez	✓					✓		
20	Prospero Cruz.	✓					✓		
21									
22									
23									
24									
25									
26									
27									
28									
29									
30									
31									
32									
33									
34									
35									
36									
37									
38									
39									

La Camorrita

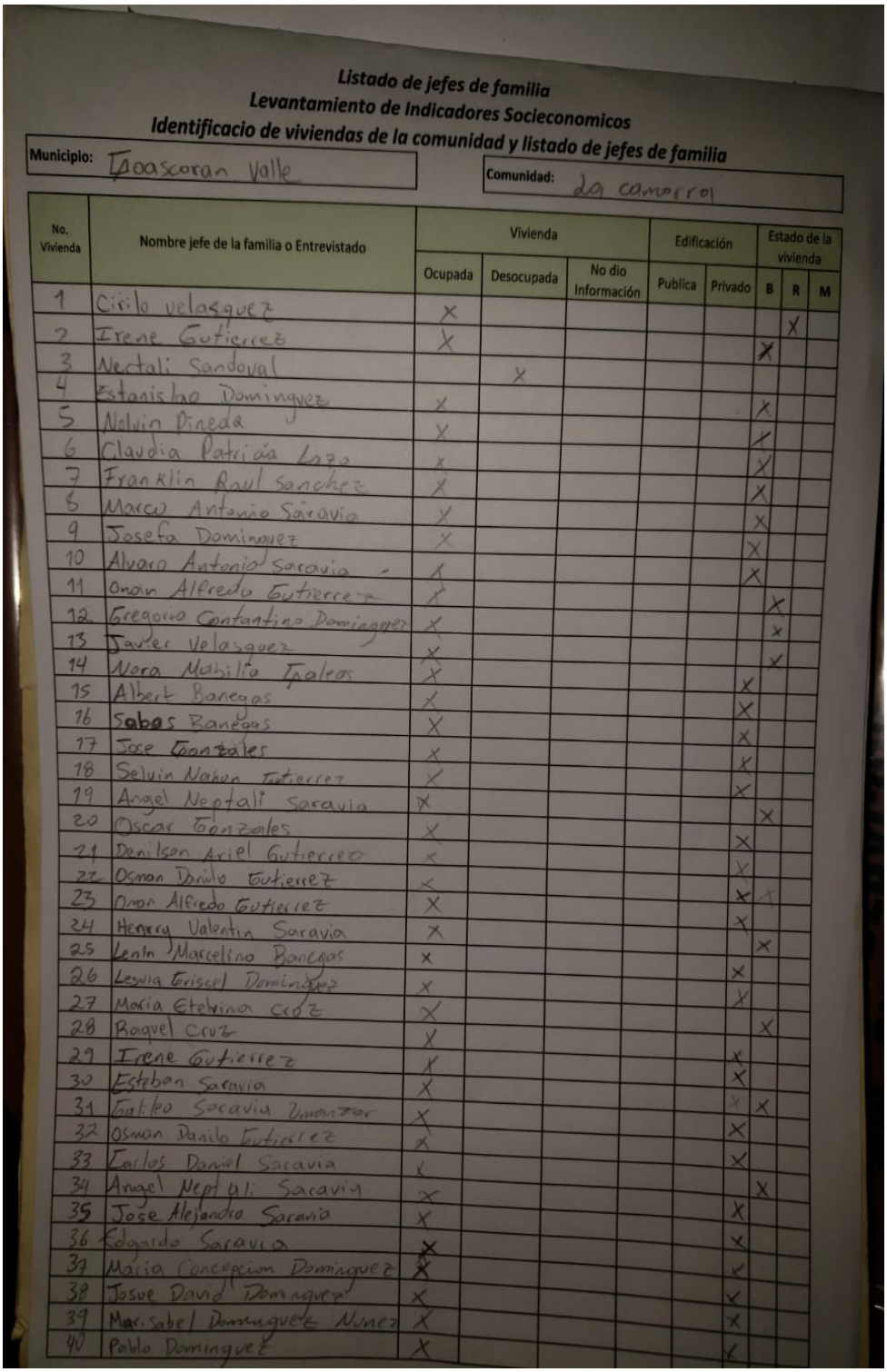

Listado de jefes de familia
Levantamiento de Indicadores Socieconomicos
Identificacio de viviendas de la comunidad y listado de jefes de familia

Municipio: Goascoran Valle

Comunidad: La camarra

No. Vivienda	Nombre jefe de la familia o Entrevistado	Vivienda			Edificación		Estado de la vivienda		
		Ocupada	Desocupada	No dio Información	Publica	Privado	B	R	M
1	Cirilo velasquez	X						X	
2	Irene Gutierrez	X					X		
3	Nectali Sandoval		X						
4	Estanislao Dominguez	X					X		
5	Nelvin Pineda	X					X		
6	Claudia Patricia Lazo	X					X		
7	Franklin Raul Sanchez	X					X		
8	Marco Antonio Saravia	X					X		
9	Josefa Dominguez	X					X		
10	Alvaro Antonio Saravia	X					X		
11	Onan Alfredo Gutierrez	X						X	
12	Gregorio Constantino Dominguez	X						X	
13	Javier Velasquez	X						X	
14	Nora Mabilia Ingles	X					X		
15	Albert Banegas	X					X		
16	Sabas Banegas	X					X		
17	Jose Gonzales	X					X		
18	Selvin Nahun Gutierrez	X					X		
19	Angel Neptali Saravia	X					X		
20	Oscar Gonzales	X						X	
21	Denilson Ariel Gutierrez	X					X		
22	Osman Danilo Gutierrez	X					X		
23	Onan Alfredo Gutierrez	X					X		
24	Henrry Valentin Saravia	X					X		
25	Lenin Marcelino Banegas	X						X	
26	Leslia Griscel Dominguez	X					X		
27	Maria Etelvina Cruz	X					X		
28	Raquel Cruz	X						X	
29	Irene Gutierrez	X					X		
30	Esteban Saravia	X					X		
31	Carlos Saravia Dominguez	X						X	
32	Osman Danilo Gutierrez	X					X		
33	Carlos Daniel Saravia	X					X		
34	Angel Neptali Saravia	X						X	
35	Jose Alejandro Saravia	X					X		
36	Edgardo Saravia	X					X		
37	Maria Concepcion Dominguez	X					X		
38	Josue David Dominguez	X					X		
39	Marisabel Dominguez Nunez	X					X		
40	Pablo Dominguez	X					X		

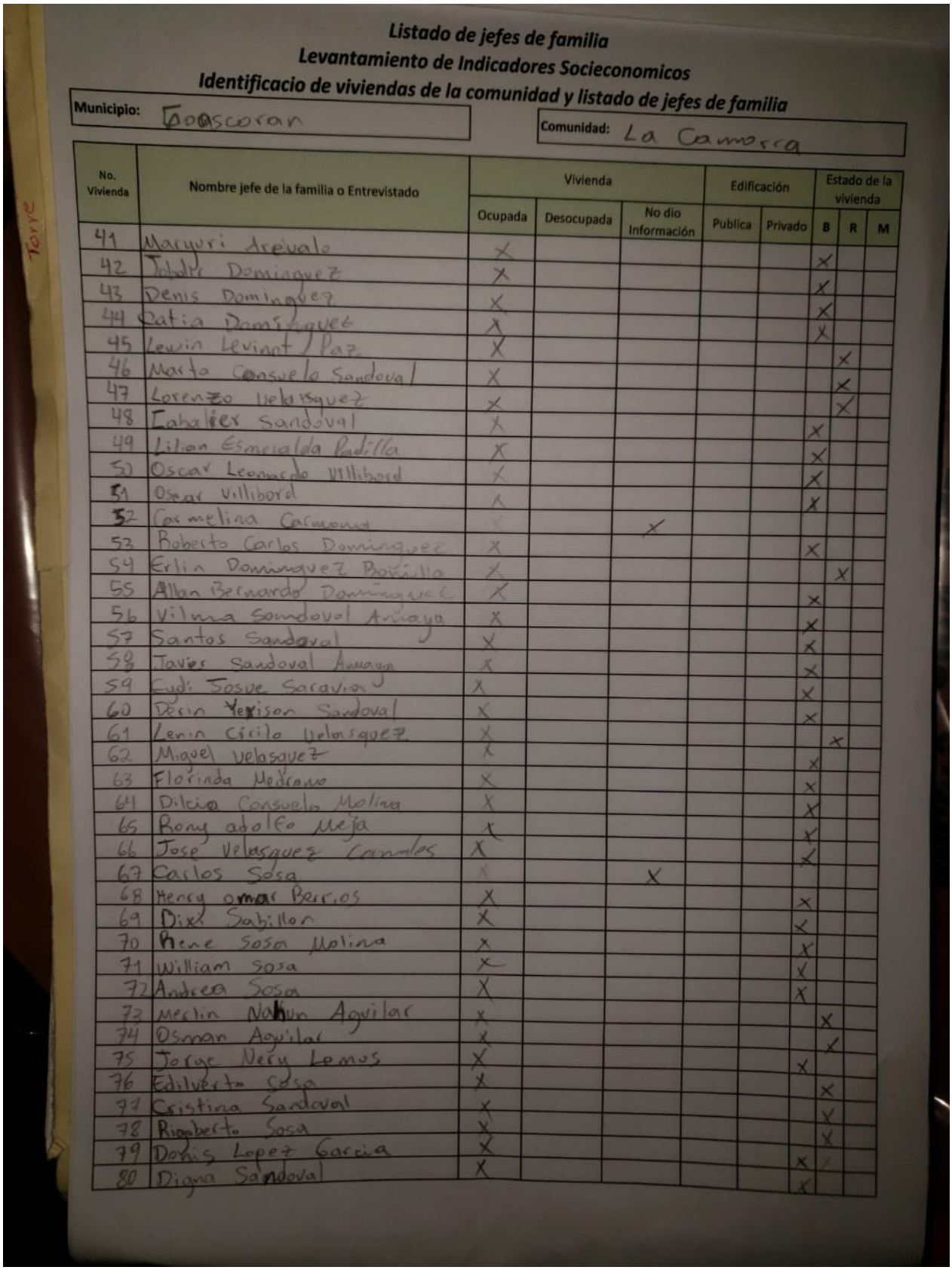

Listado de jefes de familia
Levantamiento de Indicadores Socieconomicos
Identificacio de viviendas de la comunidad y listado de jefes de familia

Municipio: Goascoran

Comunidad: La Camorca

No. Vivienda	Nombre jefe de la familia o Entrevistado	Vivienda			Edificación		Estado de la vivienda		
		Ocupada	Desocupada	No dio Información	Publica	Privado	B	R	M
41	Maryuri Arevalo	X					X		
42	Jobdy Dominguez	X					X		
43	Denis Dominguez	X					X		
44	Katia Dominguez	X					X		
45	Lewin Levinot Paz	X						X	
46	Marta Consuelo Sandoval	X						X	
47	Lorenzo Velasquez	X						X	
48	Zabaleer Sandoval	X					X		
49	Lilian Esmeralda Padilla	X					X		
50	Oscar Leonardo Villibord	X					X		
51	Oscar Villibord	X					X		
52	Carmelina Carmona	X		X					
53	Roberto Carlos Dominguez	X					X		
54	Erlin Dominguez Bonilla	X						X	
55	Allan Bernardo Dominguez	X					X		
56	Vilma Sandoval Arriaga	X					X		
57	Santos Sandoval	X					X		
58	Javier Sandoval Arriaga	X					X		
59	Eudi Josue Saravia	X					X		
60	Dexin Yerison Sandoval	X					X		
61	Lenin Cicilo Velasquez	X						X	
62	Miguel Velasquez	X					X		
63	Florinda Medrano	X					X		
64	Dilcia Consuelo Molina	X					X		
65	Rony adolfo Mejia	X					X		
66	Jose Velasquez Camilos	X					X		
67	Carlos Sosa	X		X					
68	Henry omar Berrios	X					X		
69	Dixi Sabillon	X					X		
70	Rene Sosa Molina	X					X		
71	William Sosa	X					X		
72	Andrea Sosa	X					X		
73	Merlin Nahun Aguilar	X						X	
74	Osman Aguilar	X						X	
75	Jorge Nery Lemus	X					X		
76	Edilverto Sosa	X						X	
77	Cristina Sandoval	X						X	
78	Rigoberto Sosa	X						X	
79	Denis Lopez Garcia	X					X		
80	Digna Sandoval	X					X		

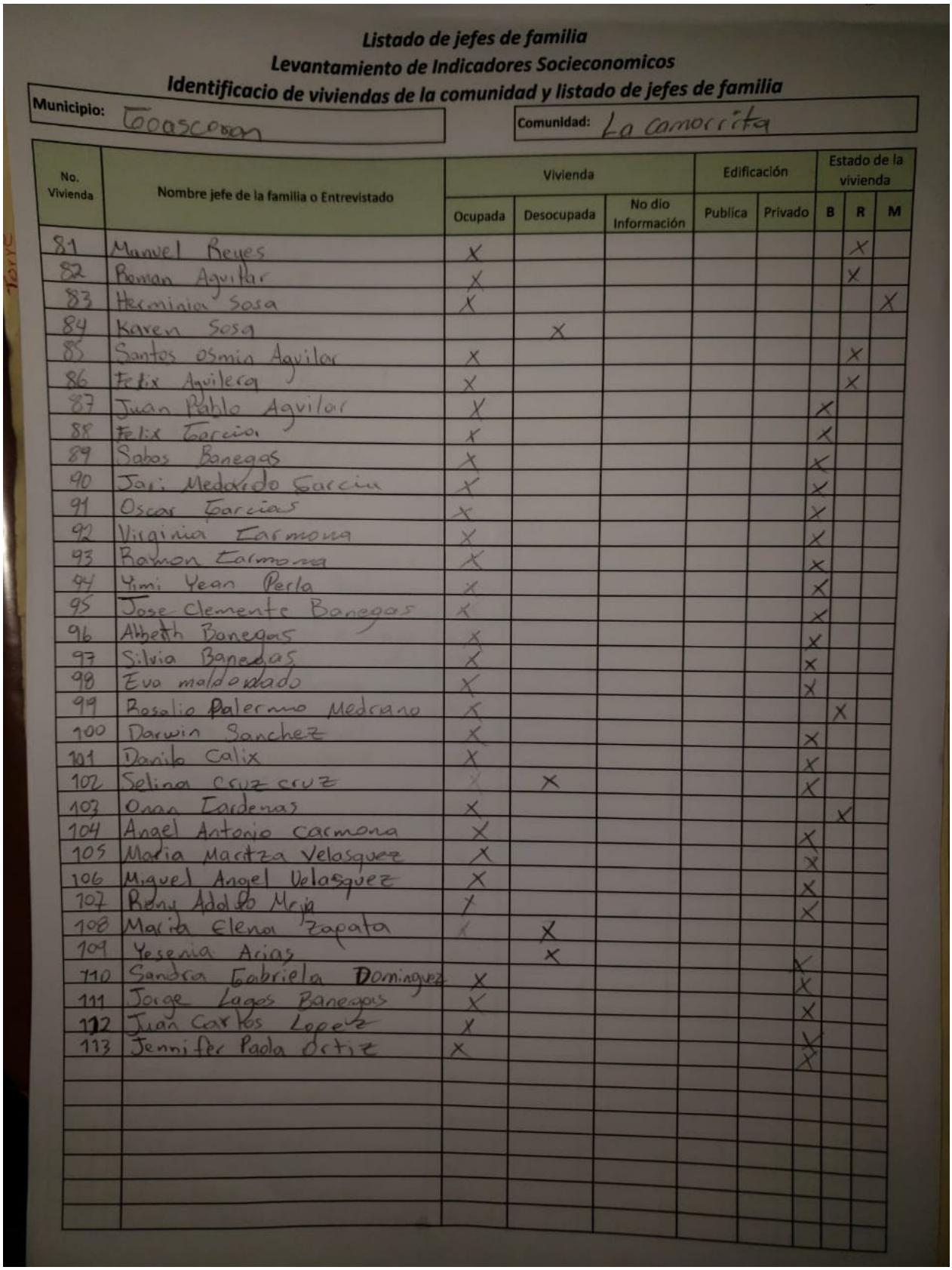

Listado de jefes de familia
Levantamiento de Indicadores Socieconomicos
Identificacio de viviendas de la comunidad y listado de jefes de familia

Municipio: Goascoran

Comunidad: La Camorrita

No. Vivienda	Nombre jefe de la familia o Entrevistado	Vivienda			Edificación		Estado de la vivienda		
		Ocupada	Desocupada	No dio Información	Publica	Privado	B	R	M
81	Manuel Reyes	X						X	
82	Roman Aguilar	X						X	
83	Herminia Sosa	X							X
84	Karen Sosa		X						
85	Santos Osmin Aguilar	X						X	
86	Felix Aguilera	X						X	
87	Juan Pablo Aguilar	X					X		
88	Felix Garcia	X					X		
89	Sabas Banegas	X					X		
90	Jari Medardo Garcia	X					X		
91	Oscar Garcias	X					X		
92	Virginia Carmona	X					X		
93	Ramon Carmona	X					X		
94	Yimi Yean Perla	X					X		
95	Jose Clemente Banegas	X					X		
96	Abheth Banegas	X					X		
97	Silvia Banegas	X					X		
98	Eva maldonado	X					X		
99	Rosalio Palermo Medrano	X						X	
100	Darwin Sanchez	X					X		
101	Danib Calix	X					X		
102	Selina Cruz cruz	X					X		
103	Onan Cardenas	X						X	
104	Angel Antonio Carmona	X					X		
105	Maria Maritza Velasquez	X					X		
106	Miguel Angel Velasquez	X					X		
107	Reny Adolfo Mejia	X					X		
108	Marita Elena Zapata	X							
109	Yesenia Arias		X						
110	Sandra Gabriela Dominguez	X					X		
111	Jorge Lagos Banegas	X					X		
112	Juan Carlos Lopez	X					X		
113	Jennifer Paola Ortiz	X					X		

La Peña #1



La Peña #2

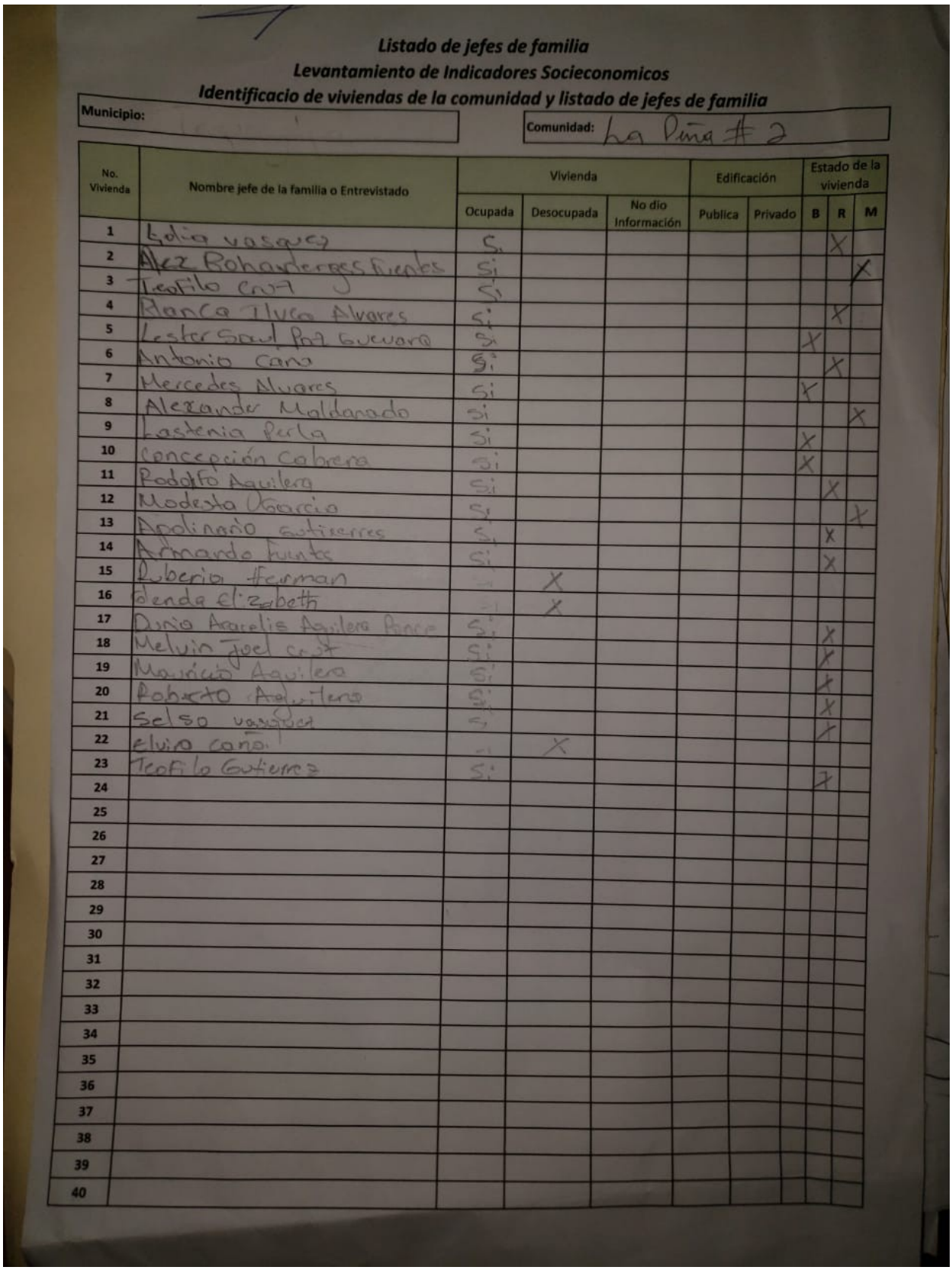

Listado de jefes de familia

Levantamiento de Indicadores Socieconomicos

Identificacio de viviendas de la comunidad y listado de jefes de familia

Municipio:

Comunidad: La Piña # 2

No. Vivienda	Nombre jefe de la familia o Entrevistado	Vivienda			Edificación		Estado de la vivienda		
		Ocupada	Desocupada	No dio Información	Publica	Privado	B	R	M
1	Lolia vasquez	Si						X	
2	Alex Rolando Reyes Fuentes	Si							X
3	Teofilo Cruz	Si							
4	Blanca Ilvea Alvarez	Si						X	
5	Lester Saul Paz Guevara	Si					X		
6	Antonio Cano	Si						X	
7	Mercedes Alvarez	Si					X		
8	Alexander Maldonado	Si							X
9	Lastenia Perla	Si					X		
10	Concepción Cabrera	Si					X		
11	Rodolfo Aguilera	Si						X	
12	Modesta Garcia	Si							X
13	Apolinario Gutierrez	Si						X	
14	Armando Funes	Si						X	
15	Liberio Herman		X						
16	Glenda Elizabeth		X						
17	Dinia Araceli Aguilera Perez	Si						X	
18	Melvin Joel Cruz	Si						X	
19	Mauricio Aguilera	Si						X	
20	Roberto Aguilera	Si						X	
21	Celso vasquez	Si						X	
22	Elvia cano		X						
23	Teofilo Gutierrez	Si						X	
24									
25									
26									
27									
28									
29									
30									
31									
32									
33									
34									
35									
36									
37									
38									
39									
40									

La Coyota



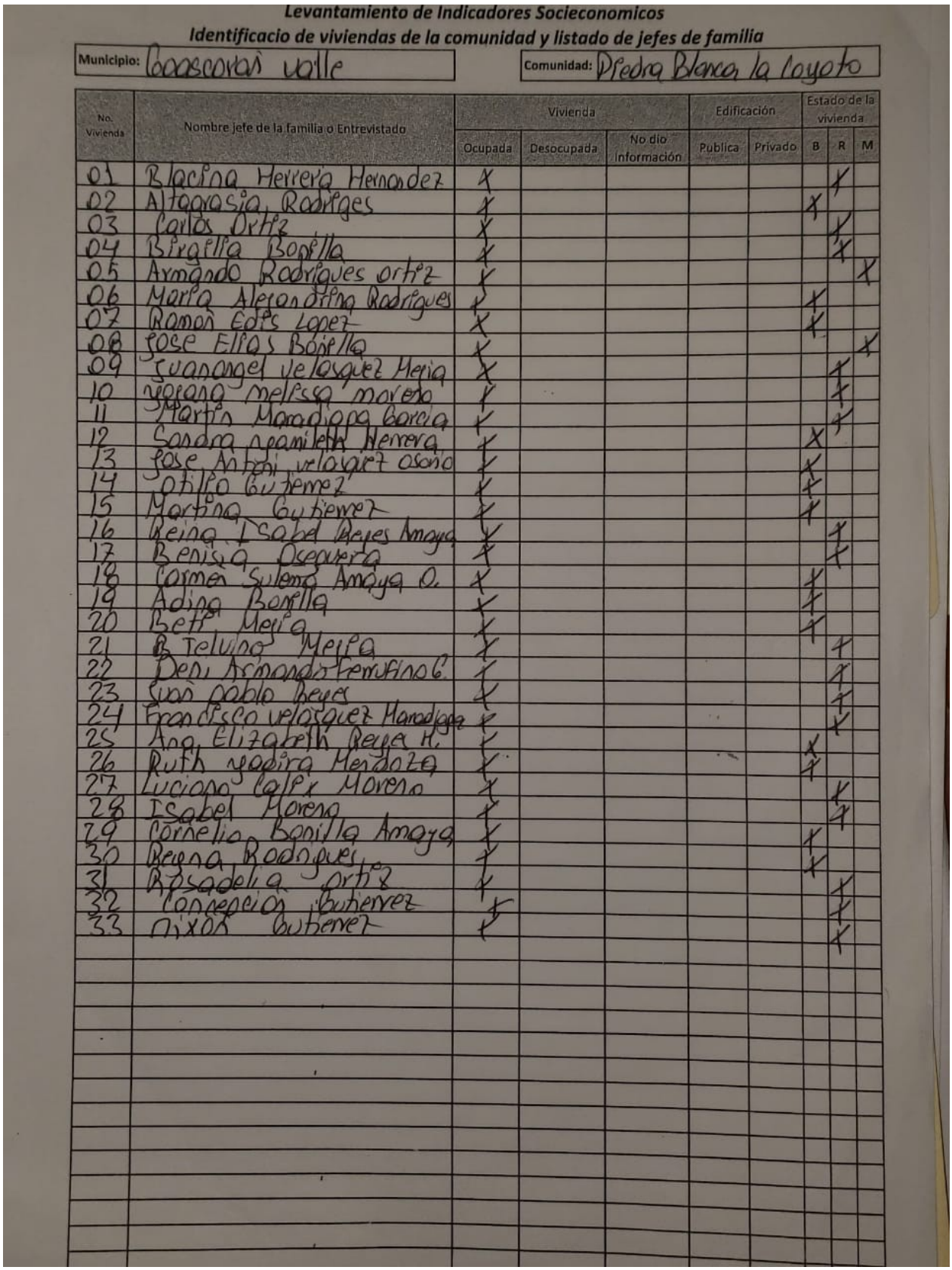

Levantamiento de Indicadores Socieconomicos

Identificacio de viviendas de la comunidad y listado de jefes de familia

Municipio: Goascorán valle

Comunidad: Piedra Blanca la Coyoto

No. Vivienda	Nombre jefe de la familia o Entrevistado	Vivienda			Edificación		Estado de la vivienda		
		Ocupada	Desocupada	No dio información	Publica	Privado	B	R	M
01	Blacina Herrera Hernandez	X						X	
02	Altagrasia Rodriges	X					X		
03	Carlos Ortiz	X						X	
04	Birgilia Bonilla	X						X	
05	Armando Rodrigues ortiz	X							X
06	Maria Alejandrina Rodrigues	X					X		
07	Ramon Edis Lopez	X					X		
08	Jose Elias Bonilla	X							X
09	Juanangel velasquez Mejia	X						X	
10	Yojana melissa moreno	X						X	
11	Martin Maradiaga Garcia	X						X	
12	Sandra Yamileth Herrera	X					X		
13	Jose Antoni velasquez osorio	X					X		
14	Otilio Gutierrez	X					X		
15	Martina Gutierrez	X					X		
16	Reina Isabel Reyes Amaya	X						X	
17	Benisia Osequera	X						X	
18	Carmen Sulema Amaya O.	X					X		
19	Adina Bonilla	X					X		
20	Beti Mejia	X					X		
21	B Telvino Mejia	X						X	
22	Deni Armando Ferrufino G.	X						X	
23	Juan pablo Reyes	X						X	
24	Francisco velasquez Maradiaga	X						X	
25	Ana Elizabeth Reyes H.	X					X		
26	Ruth Yadira Mendoza	X					X		
27	Luciano Calix Moreno	X						X	
28	Isabel Moreno	X						X	
29	Cornelio Bonilla Amaya	X					X		
30	Reyna Rodrigues	X					X		
31	Rosadelia ortiz	X						X	
32	Concepcion Gutierrez	X						X	
33	Nixon Gutierrez	X						X	

El Chorro

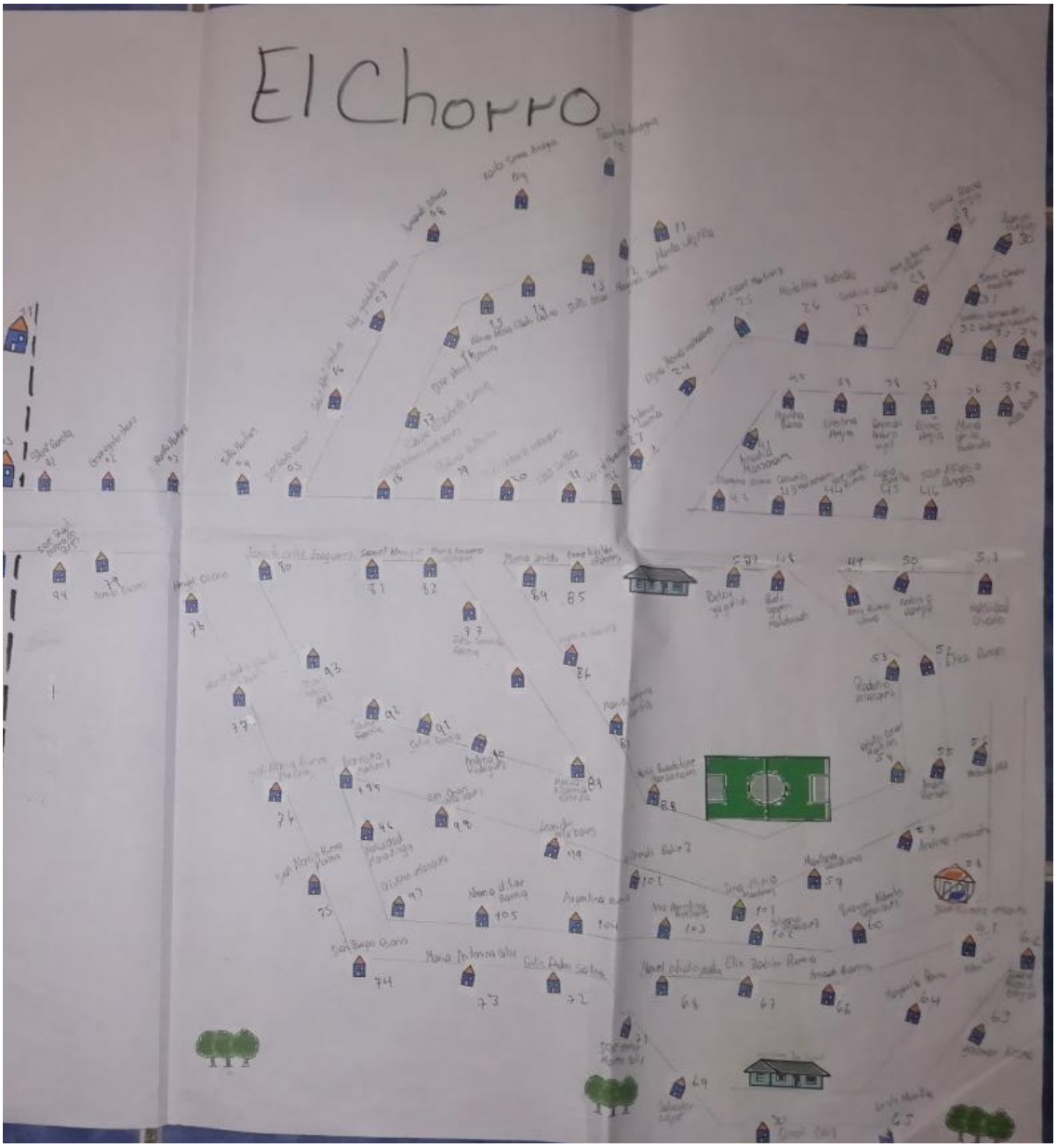

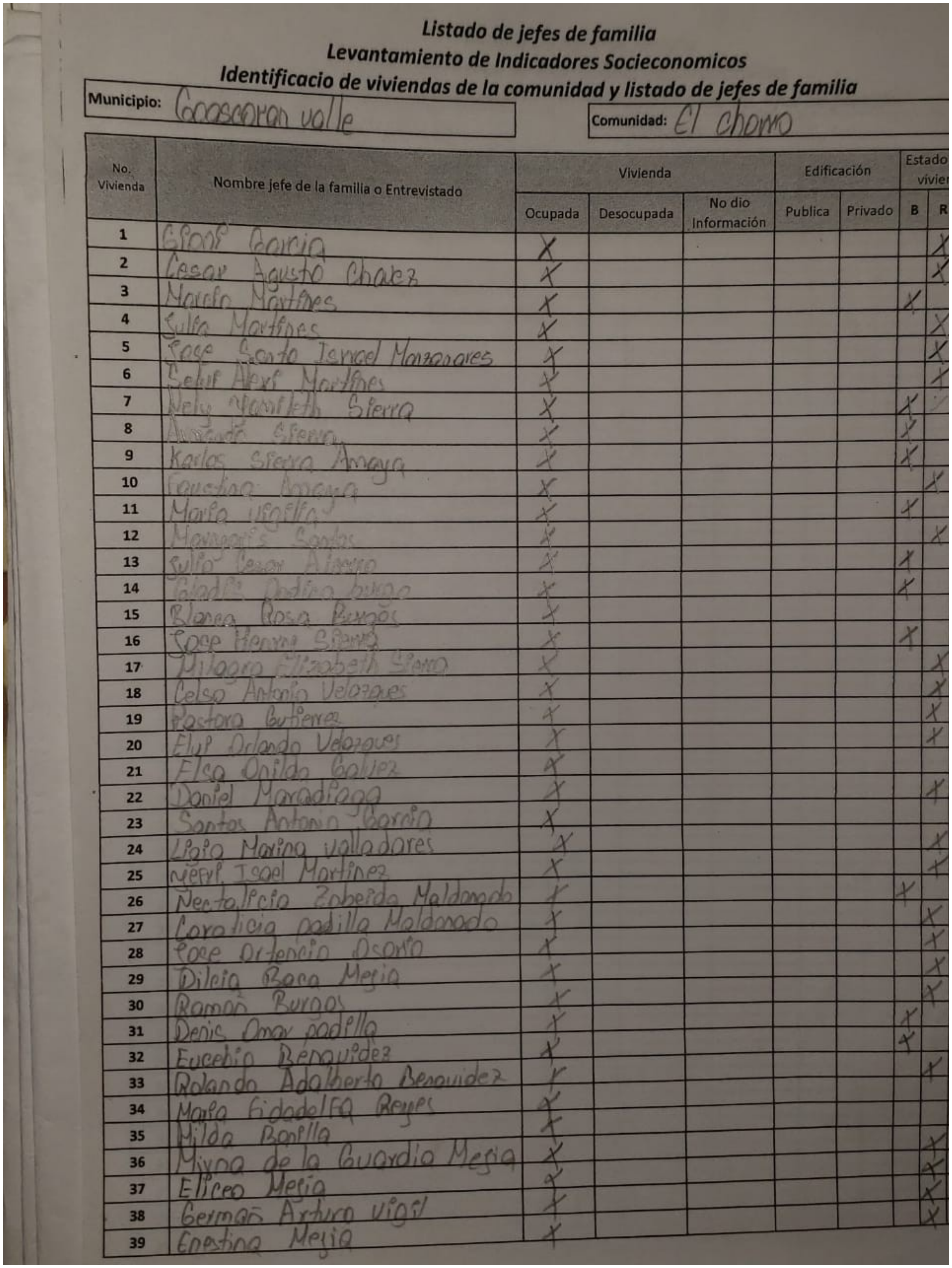

Listado de jefes de familia
Levantamiento de Indicadores Socieconomicos
Identificacio de viviendas de la comunidad y listado de jefes de familia

Municipio: Goascoran valle

Comunidad: El chorro

No. Vivienda	Nombre jefe de la familia o Entrevistado	Vivienda			Edificación		Estado vivien[da]	
		Ocupada	Desocupada	No dio Información	Publica	Privado	B	R
1	Gloria Garcia	X						X
2	Cesar Agusto Chavez	X						X
3	Marcio Martines	X					X	
4	Sulia Martines	X						X
5	Jose Santo Israel Manzanares	X						X
6	Selvin Alexi Martines	X						X
7	Nely Yamileth Sierra	X					X	
8	[illegible] Sierra	X					X	
9	Karlos Sierra Amaya	X					X	
10	Faustina Amaya	X						X
11	Maria Urbina	X					X	
12	Margarita Santos	X						X
13	Julio Cesar Alonzo	X					X	
14	Gladis Ondina burgo	X					X	
15	Blanca Rosa Burgos	X						
16	Jose Henry Sierra	X					X	
17	Milagro Elizabeth Sierra	X						X
18	Celso Antonio Velazques	X						X
19	Pastora Gutierrez	X						X
20	Elvis Orlando Velazques	X						X
21	Elsa Onilda Galvez	X						
22	Daniel Maradiaga	X						X
23	Santos Antonio Garcia	X						
24	Ligia Marina valladares	X						X
25	Merlin Isael Martinez	X						X
26	Nectalicia Zoberida Maldonado	X					X	
27	Coralicia padilla Maldonado	X						X
28	Jose Ortencio Osorio	X						X
29	Dileia Baca Mejia	X						X
30	Ramon Burgos	X						X
31	Denis Omar padilla	X					X	
32	Eucebio Benavidez	X					X	
33	Rolando Adalberto Benavidez	X						X
34	Maria Fidadelfa Reyes	X						
35	Hilda Bonilla	X						X
36	Mirna de la Guardia Mejia	X						X
37	Eliceo Mejia	X						X
38	German Arturo vigil	X						X
39	Ernestina Mejia	X						

Listado de jefes de familia
Levantamiento de Indicadores Socieconomicos
Identificacio de viviendas de la comunidad y listado de jefes de familia

Municipio: Goascoran valle

Comunidad: El chorro

No. Vivienda	Nombre jefe de la familia o Entrevistado	Vivienda			Edificación		Estado de la vivienda		
		Ocupada	Desocupada	No dio Información	Publica	Privado	B	R	M
1	Martha Bara	X							X
2	Aracelia Manzanares	X					X		
3	Florencia Osorio	X							X
4	Consuelo Manzanares	X						X	
5	Jose Santos Rivera	X					X		
6	Elvia Bonilla	X							X
7	Jose Alfonso Burgos	X					X		
8	Belki yoselin Maldonado	X						X	
9	Rudi [illegible] Maldonado	X						X	
10	[illegible]	X						X	
11	Antonio [illegible]	X						X	
12	Natividad Osorio	X					X		
13	Efrain Burgos	X						X	
14	Rodolfo Velazque	X						X	
15	Nelson Omar Martinez	X							X
16	Andres Gonzales	X						X	
17	Medardo Paz	X						X	
18	Andrea Venavides	X					X		
19	Jose Florencio Velasquez	X							X
20	Mariano yarahona	X						X	
21	Brayan Alberto Velasques	X						X	
22	Elbia Lili Venavides	X					X		
23	Isabel Alfonso Borges	X					X		
24	yasimar Licona	X					X		
25	Margarita Reina Osoria	X					X		
26	Leidy Mirella Mejia	X						X	
27	Amado Garcia Benavidez	X						X	
28	Elix Zabier Rivera moreno	X							X
29	Manuel obidio padia Molina	X					X		
30	Salvador Lope	X					X		
31	Ernan Cruz	X						X	
32	Jose Hector Moreno Calix	X					X		
33	Felis Pedro Salina pineda	X					X		
34	Maria Antonina Calix	X						X	
35	Juan Burgo Osorio	X					X		
36	Juan Alonso Rivera Moreno	X							X
37	Juan Alonso Rivera Martinez	X						X	
38	Maria nydis yolanda Torre	X						X	
39	Henyel Osorio	X						X	

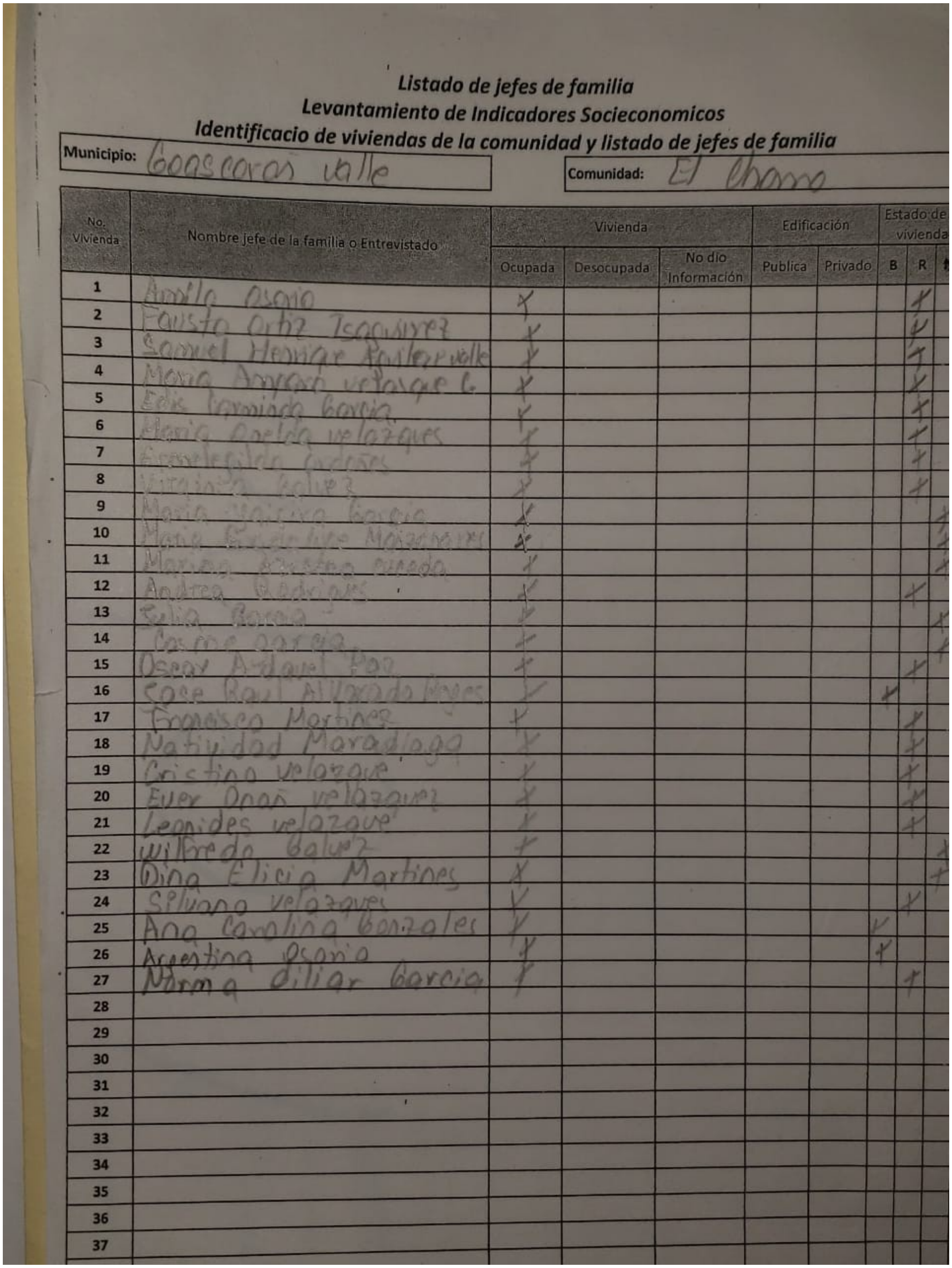

Listado de jefes de familia
Levantamiento de Indicadores Socieconomicos
Identificacio de viviendas de la comunidad y listado de jefes de familia

Municipio: Goascoran valle

Comunidad: El Chorro

No. Vivienda	Nombre jefe de la familia o Entrevistado	Vivienda			Edificación		Estado de vivienda		
		Ocupada	Desocupada	No dio Información	Publica	Privado	B	R	[illegible]
1	Amilo Osorio	X						X	
2	Fausto Ortiz Izaguirrez	X						X	
3	Samuel Henrique Aguilar valle	X						X	
4	Maria Amparo velasque G.	X						X	
5	Edis [illegible] Garcia	X						X	
6	Maria Orelda velazques	X						X	
7	[illegible] Cardoñes	X						X	
8	Virginia Galvez	X						X	
9	Maria [illegible] Garcia	X							X
10	Maria [illegible] Maizanares	X							X
11	Marina [illegible]	X							X
12	Andrea Rodrigues	X						X	
13	Selia Garcia	X							X
14	Carme Garcia	X							X
15	Oscar Ardavel Paz	X						X	
16	Cose Raul Alvarado Reyes	X					X		
17	Francisco Martines	X						X	
18	Natividad Maradiaga	X						X	
19	Cristina velazque	X						X	
20	Ever Onan velazquez	X						X	
21	Leonides velazque	X						X	
22	Wilfredo Galvez	X							X
23	Dina Elicia Martines	X							X
24	Silvano velazquez	X						X	
25	Ana Carolina Gonzales	X					X		
26	Argentina Osorio	X					X		
27	Norma dilian Garcia	X						X	
28									
29									
30									
31									
32									
33									
34									
35									
36									
37									

El Picacho


Picacho

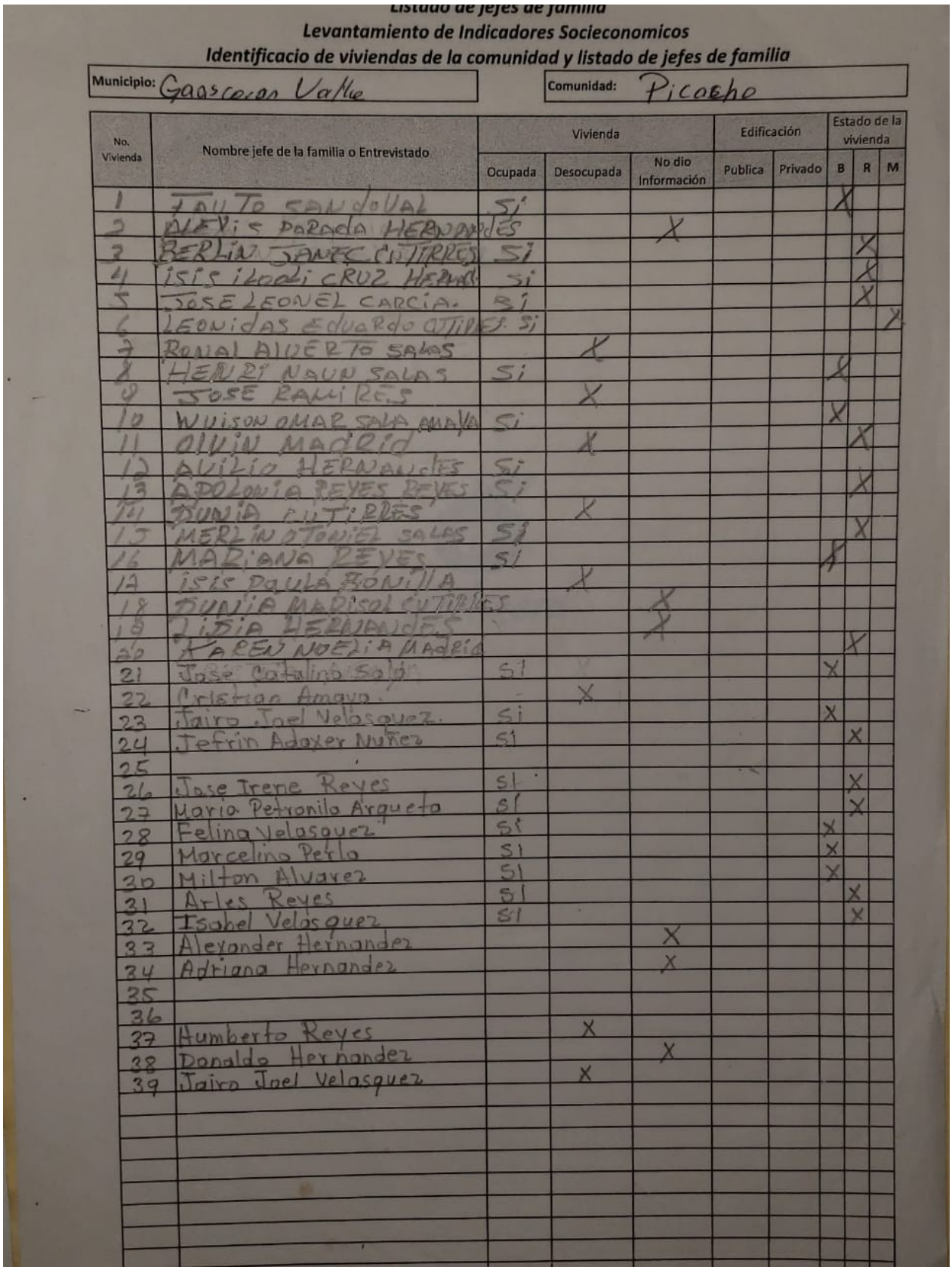

Listado de jefes de familia

Levantamiento de Indicadores Socieconomicos

Identificacio de viviendas de la comunidad y listado de jefes de familia

Municipio: Goascoran Valle

Comunidad: Picacho

No. Vivienda	Nombre jefe de la familia o Entrevistado	Vivienda			Edificación		Estado de la vivienda		
		Ocupada	Desocupada	No dio Información	Publica	Privado	B	R	M
1	JAIME SALVADOR	Si					X		
2	ALEXIS PARADA HERNANDES			X					
3	BERLIN JANEC CUTIRRES	Si						X	
4	ISIS IRADI CRUZ HERNA	si						X	
5	JOSE LEONEL CARCIA.	Si						X	
6	LEONIDAS EDUARDO CUTIRES	Si							X
7	RONAL ALBERTO SALAS		X						
8	HERLI NAUN SALAS	Si					X		
9	JOSE RAMIRES		X						
10	WUISON AMAR SALA AMAYA	Si					X		
11	ALVIN MADRID		X					X	
12	AVILIA HERNANDES	Si							
13	ADOLFINA REYES REYES	Si						X	
14	DUNIA CUTIRES		X						
15	MERLIN OTONIEL SALAS	Si						X	
16	MARIANA REYES	Si					X		
17	ISIS PAULA BONILLA		X						
18	DUNIA MARISOL CUTIRES			X					
19	LIDIA HERNANDES			X					
20	KAREN NOEMI MADRID							X	
21	Jose Catalino Solo	Si					X		
22	Cristian Amaya		X						
23	Jairo Joel Velasquez.	Si					X		
24	Jefrin Adaxer Nuñez	Si						X	
25									
26	Jose Irene Reyes	Si						X	
27	Maria Petronila Arqueta	Si						X	
28	Felina Velasquez	Si					X		
29	Marcelino Perla	Si					X		
30	Milton Alvarez	Si					X		
31	Arles Reyes	Si						X	
32	Isabel Velasquez	Si						X	
33	Alexander Hernandez			X					
34	Adriana Hernandez			X					
35									
36									
37	Humberto Reyes		X						
38	Donaldo Hernandez			X					
39	Jairo Joel Velasquez		X						

El Chocolate

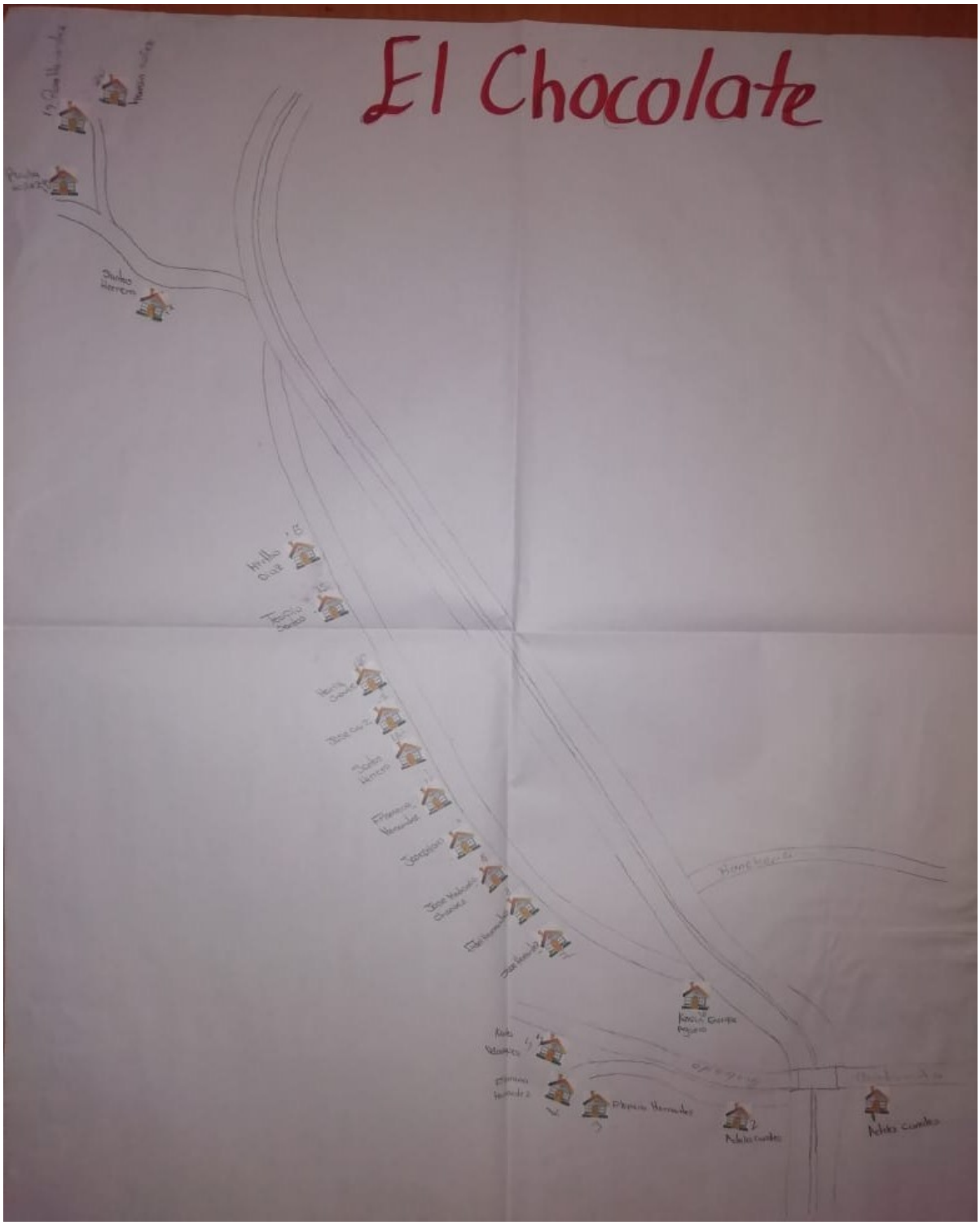

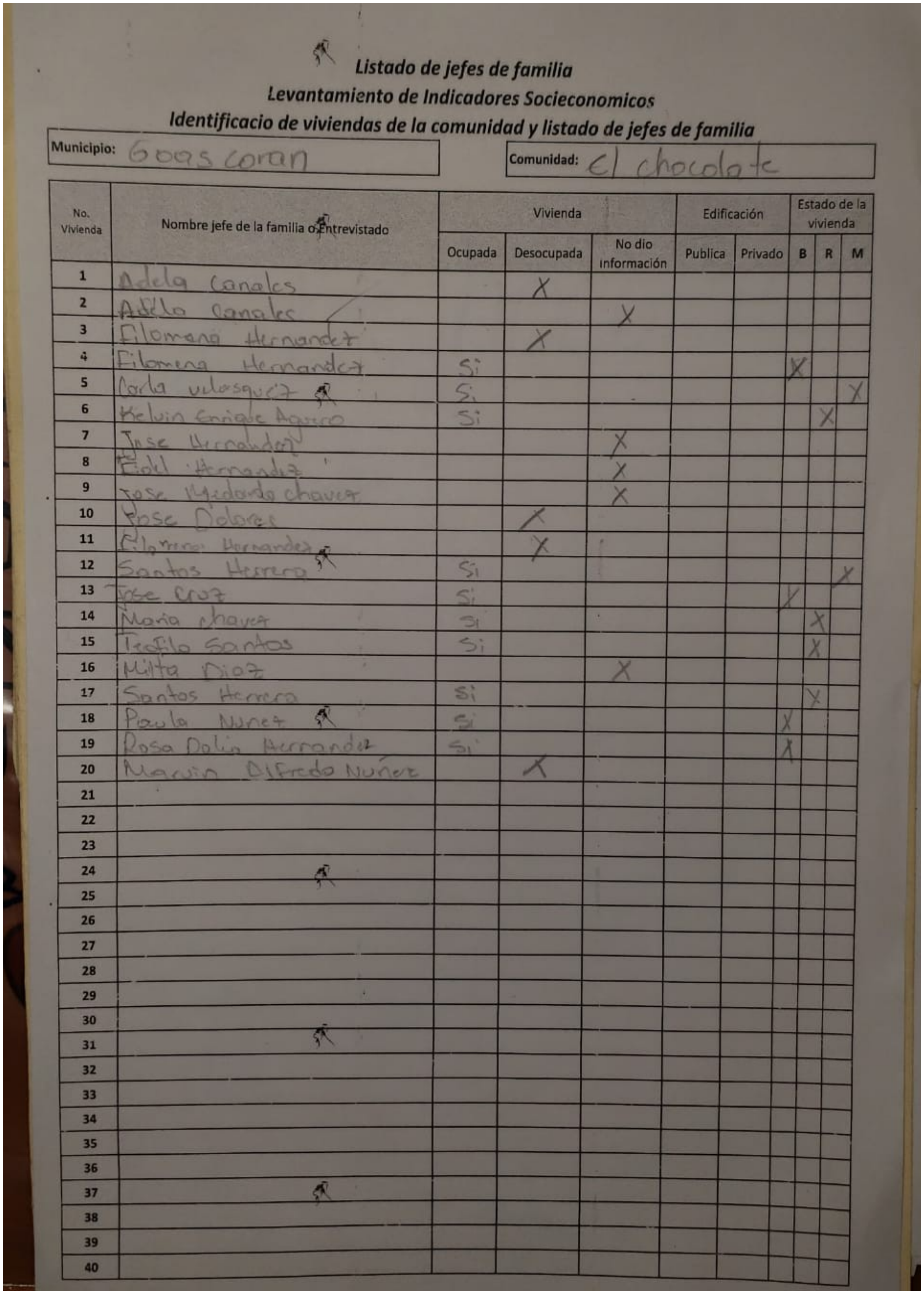

Listado de jefes de familia

Levantamiento de Indicadores Socieconomicos

Identificacio de viviendas de la comunidad y listado de jefes de familia

Municipio: Goas coran

Comunidad: El chocolate

No. Vivienda	Nombre jefe de la familia o Entrevistado	Vivienda			Edificación		Estado de la vivienda		
		Ocupada	Desocupada	No dio información	Publica	Privado	B	R	M
1	Adela Canales		X						
2	Adela Canales			X					
3	Filomena Hernandez		X						
4	Filomena Hernandez	Si					X		
5	Carla velasquez	Si							X
6	Kelvin Enrique Aguero	Si						X	
7	Jose Hernandez			X					
8	Fidel Hernandez			X					
9	Jose Medardo chavez			X					
10	Jose Dolores		X						
11	Filomena Hernandez		X						
12	Santos Herrera	Si							X
13	Jose Cruz	Si					X		
14	Maria chavez	Si						X	
15	Teofilo Santos	Si						X	
16	Milta Diaz			X					
17	Santos Herrera	Si						X	
18	Paula Nuñez	Si					X		
19	Rosa Dolia Hernandez	Si					X		
20	Marvin Alfredo Nuñez		X						
21									
22									
23									
24									
25									
26									
27									
28									
29									
30									
31									
32									
33									
34									
35									
36									
37									
38									
39									
40									

Piedra Gorda

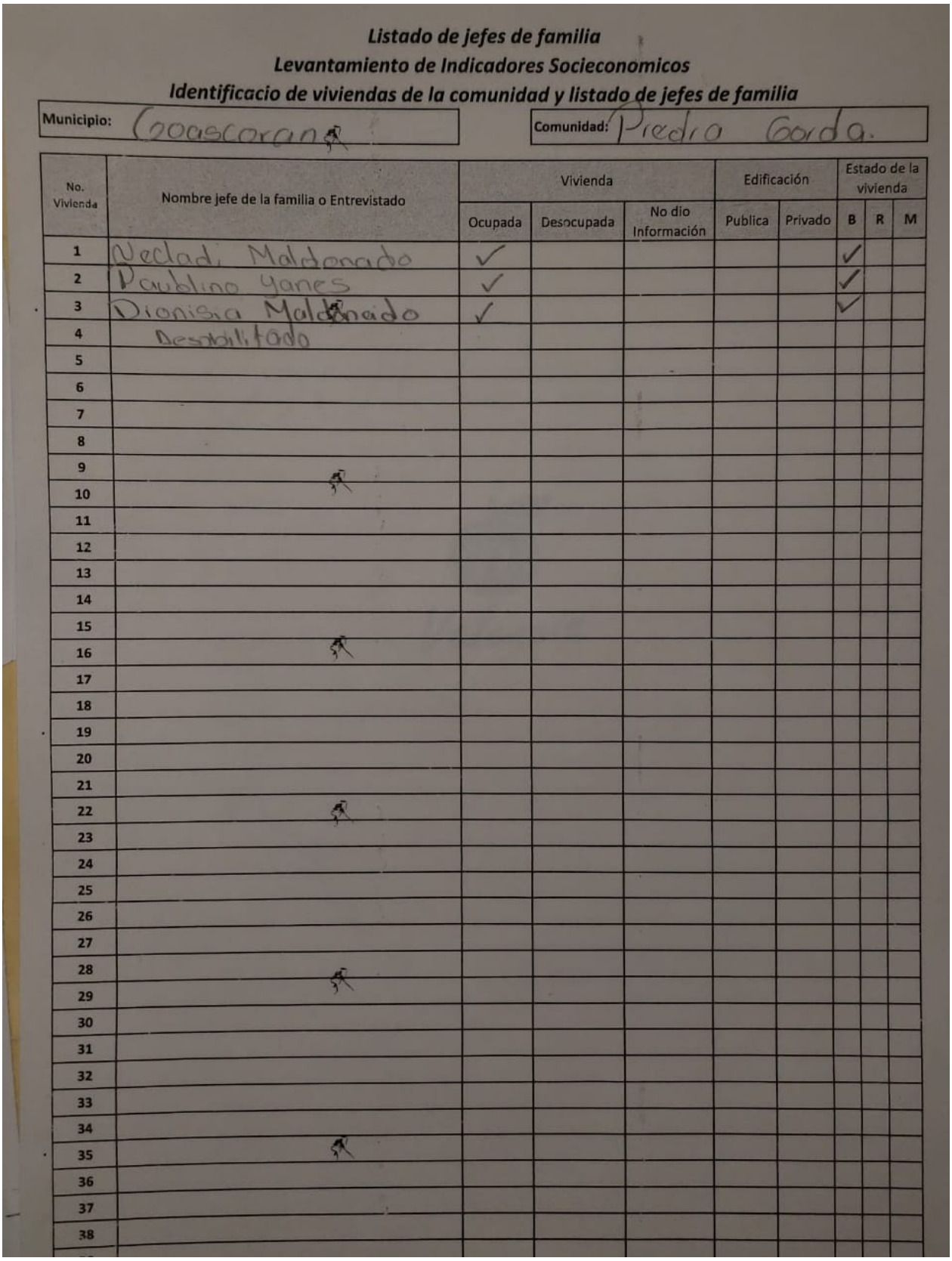

Listado de jefes de familia
Levantamiento de Indicadores Socieconomicos
Identificacio de viviendas de la comunidad y listado de jefes de familia

Municipio: Goascoran **Comunidad:** Piedra Gorda.

No. Vivienda	Nombre jefe de la familia o Entrevistado	Vivienda			Edificación		Estado de la vivienda		
		Ocupada	Desocupada	No dio Información	Publica	Privado	B	R	M
1	Neclad Maldonado	✓					✓		
2	Paublino Yanes	✓					✓		
3	Dionisia Maldonado	✓					✓		
4	Desabilitado								
5									
6									
7									
8									
9									
10									
11									
12									
13									
14									
15									
16									
17									
18									
19									
20									
21									
22									
23									
24									
25									
26									
27									
28									
29									
30									
31									
32									
33									
34									
35									
36									
37									
38									

El Junquillo

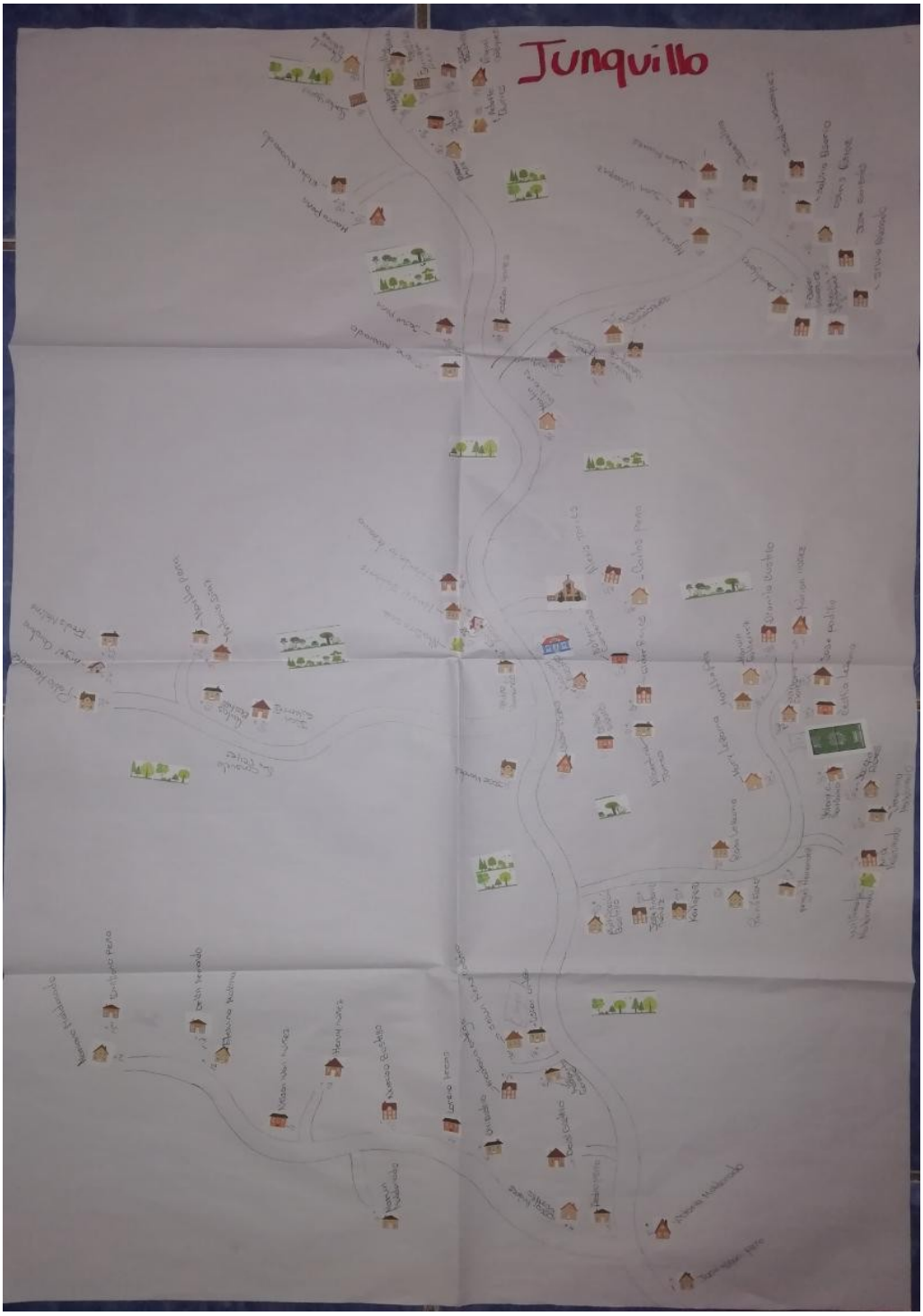

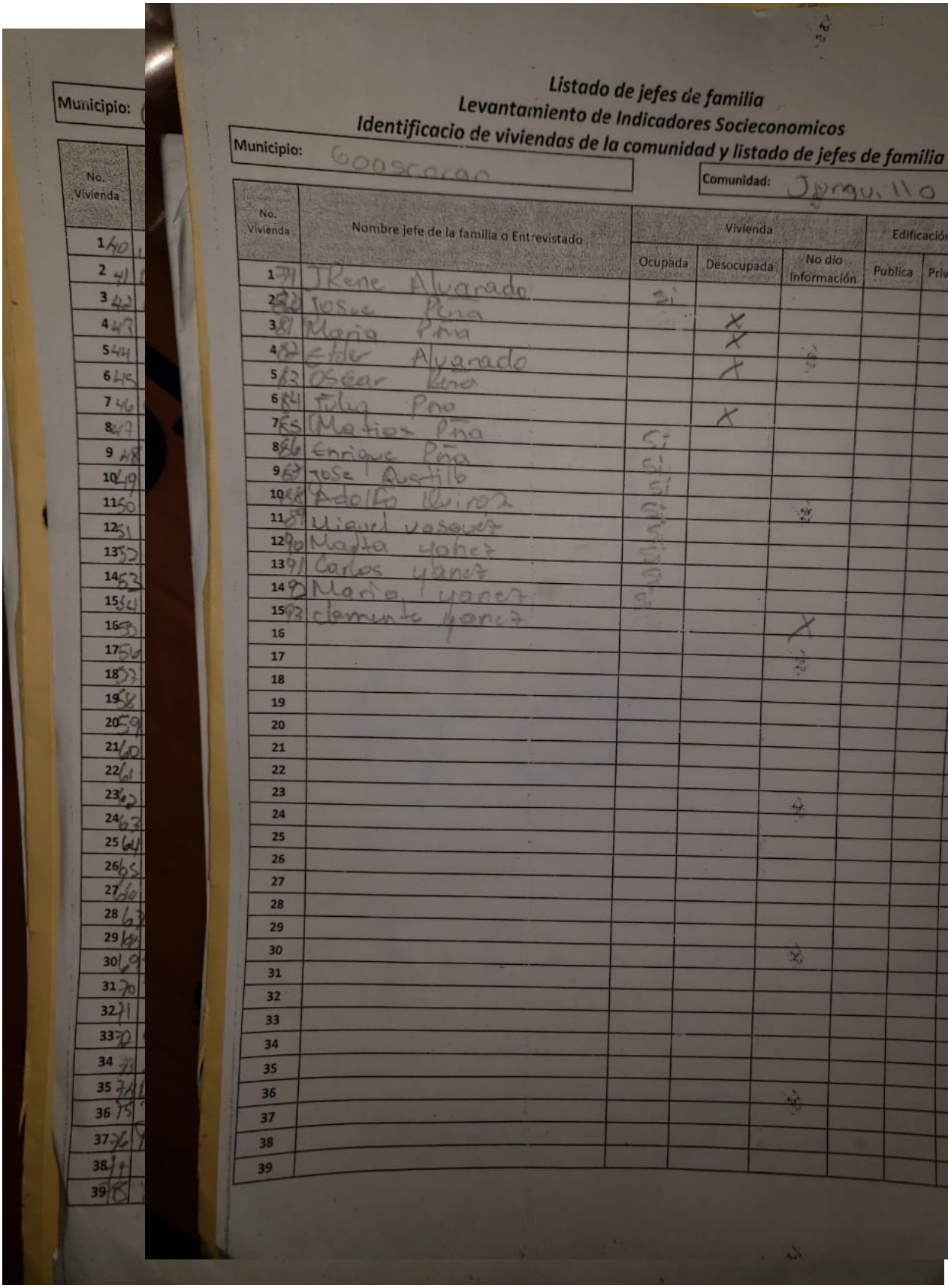

Municipio:

No. Vivienda	
1	40
2	41
3	42
4	43
5	44
6	45
7	46
8	47
9	48
10	49
11	50
12	51
13	52
14	53
15	54
16	55
17	56
18	57
19	58
20	59
21	60
22	61
23	62
24	63
25	64
26	65
27	66
28	67
29	68
30	69
31	70
32	71
33	72
34	73
35	74
36	75
37	76
38	77
39	78

Listado de jefes de familia
Levantamiento de Indicadores Socieconomicos
Identificacio de viviendas de la comunidad y listado de jefes de familia

Municipio: Goascoran

Comunidad: Jorguillo

No. Vivienda	Nombre jefe de la familia o Entrevistado	Vivienda			Edificación		Estado de la vivienda		
		Ocupada	Desocupada	No dio Información	Publica	Privado	B	R	M
1	Rene Alvarado	Si						X	
2	Josue Pena		X						
3	Maria Pena		X						
4	Ester Alvarado		X						
5	Oscar Pena								
6	Julio Pena		X						X
7	Matias Pena	Si						X	
8	Enrique Pena	Si					X		
9	Jose Castillo	Si						X	
10	Adolfo Reina	Si						X	
11	Miguel Vasquez	Si						X	
12	Marta Lopez	Si					X		
13	Carlos Lopez	Si						X	
14	Maria Lopez	Si							
15	clemente Lopez			X					
16									
17									
18									
19									
20									
21									
22									
23									
24									
25									
26									
27									
28									
29									
30									
31									
32									
33									
34									
35									
36									
37									
38									
39									

Las Uvas

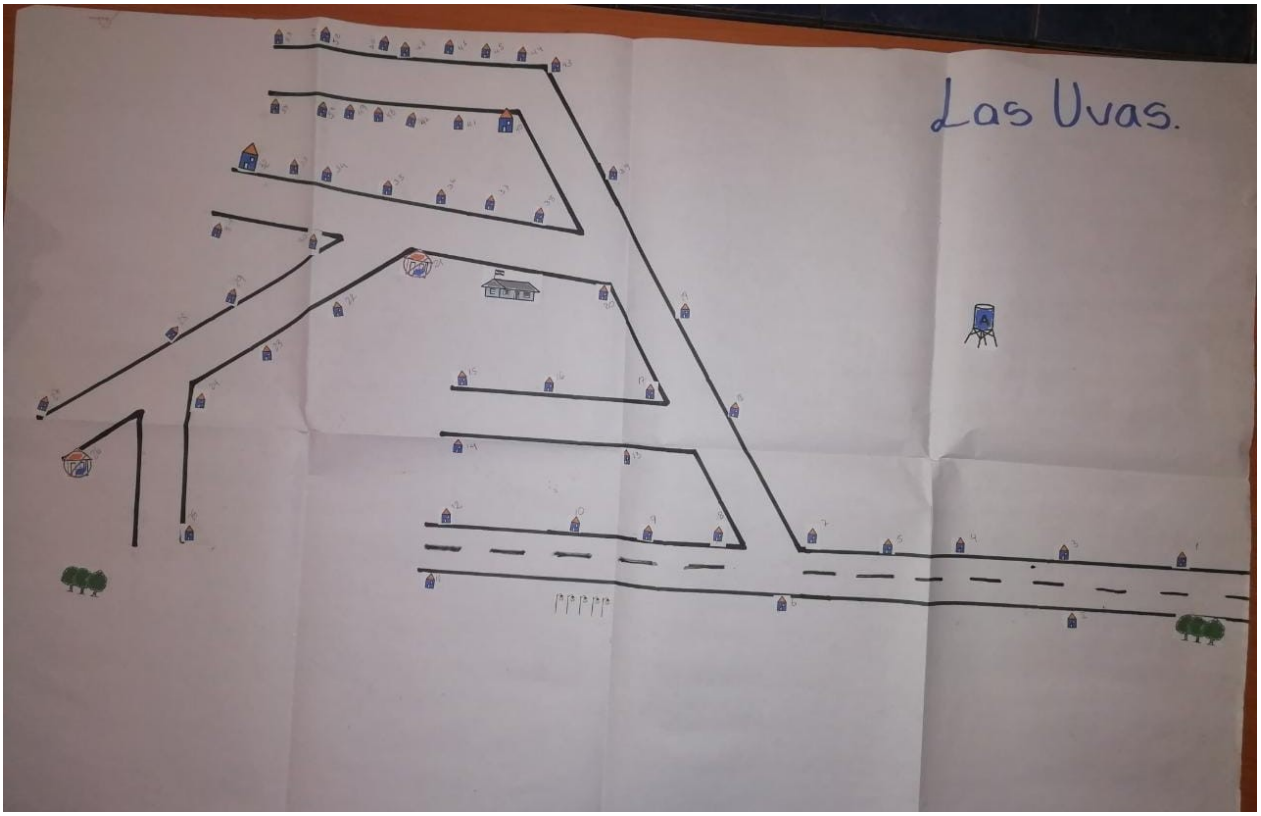

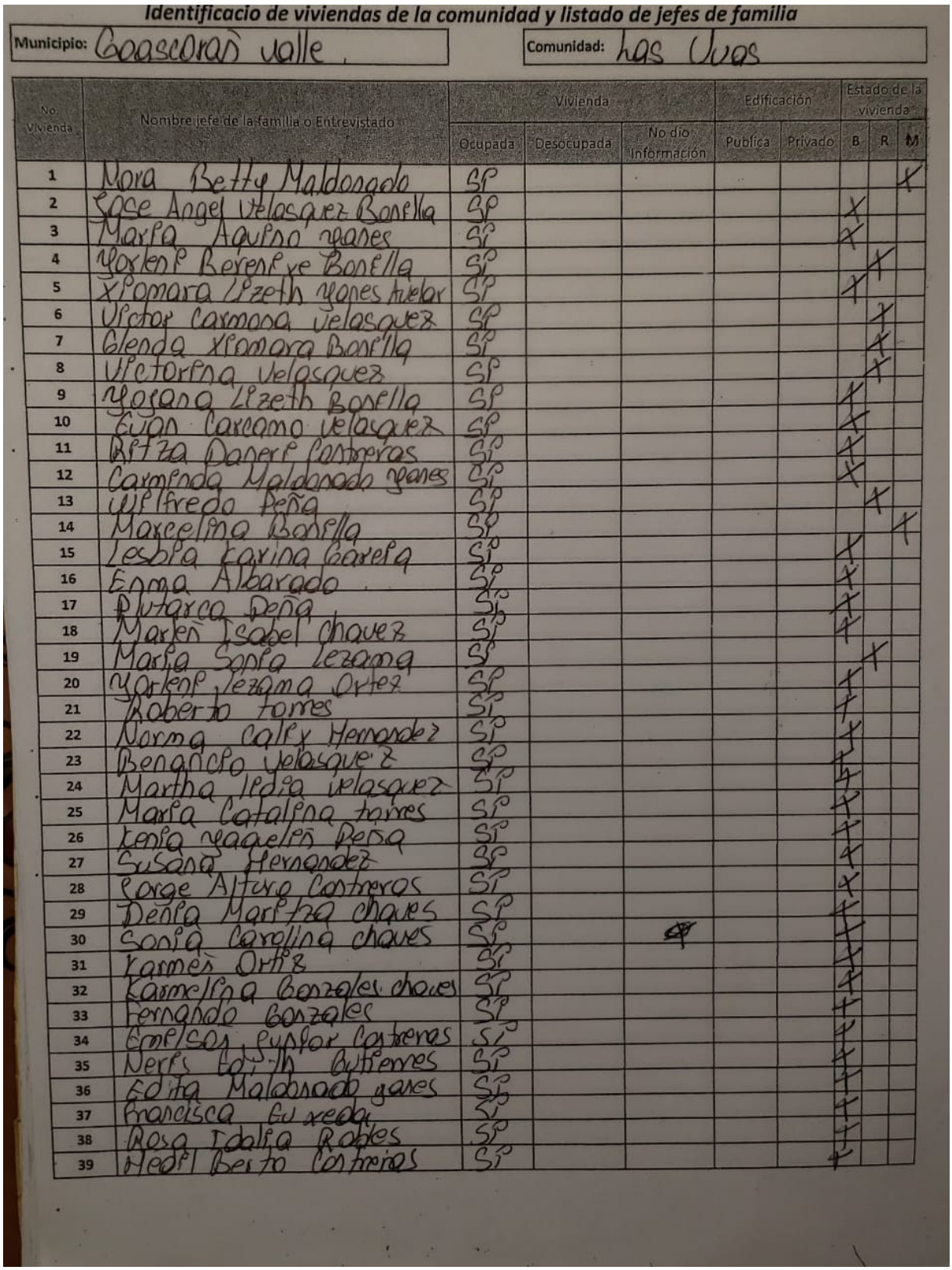

Identificacio de viviendas de la comunidad y listado de jefes de familia

Municipio: Goascoran valle. Comunidad: las Uvas

No. Vivienda	Nombre jefe de la familia o Entrevistado	Vivienda			Edificación		Estado de la vivienda		
		Ocupada	Desocupada	No dio Información	Publica	Privado	B	R	M
1	Nora Betty Maldonado	SI							X
2	Jose Angel Velasquez Bonilla	SI					X		
3	Maria Aquino Nanes	SI					X		
4	Yorleni Berenice Bonilla	SI						X	
5	Xiomara Lizeth Nanes Nuñez	SI					X		
6	Victor Carmona Velasquez	SI						X	
7	Glenda Xiomara Bonilla	SI						X	
8	Victorina Velasquez	SI						X	
9	Yosana Lizeth Bonilla	SI					X		
10	Juan Carcamo Velasquez	SI					X		
11	Reina Daniel Contreras	SI					X		
12	Carmenda Maldonado Nanes	SI					X		
13	Wilfredo Peña	SI						X	
14	Marcelina Bonilla	SI							X
15	Lesbia Karina Bonilla	SI					X		
16	Enma Alvarado	SI					X		
17	Plutarco Peña	SI					X		
18	Maryeri Isabel Chavez	SI					X		
19	Maria Sonia Lezama	SI						X	
20	Yorleni Lezama Ortez	SI					X		
21	Roberto Torres	SI					X		
22	Norma Caliy Hernandez	SI					X		
23	Benancio Velasquez	SI					X		
24	Martha Lidia Velasquez	SI					X		
25	Maria Catalina Torres	SI					X		
26	Lenia Yaqueline Peña	SI					X		
27	Susana Hernandez	SI					X		
28	Jorge Alfaro Contreras	SI					X		
29	Dania Martha Chavez	SI					X		
30	Sonia Carolina Chavez	SI					X		
31	Karmen Ortiz	SI					X		
32	Karmelina Gonzales Chavez	SI					X		
33	Fernando Gonzales	SI					X		
34	Emelson Eynar Contreras	SI					X		
35	Nery Edith Gutierrez	SI					X		
36	Edita Maldonado Nanes	SI					X		
37	Francisca Guzman	SI					X		
38	Rosa Idalia Robles	SI					X		
39	Medil Berto Contreras	SI					X		

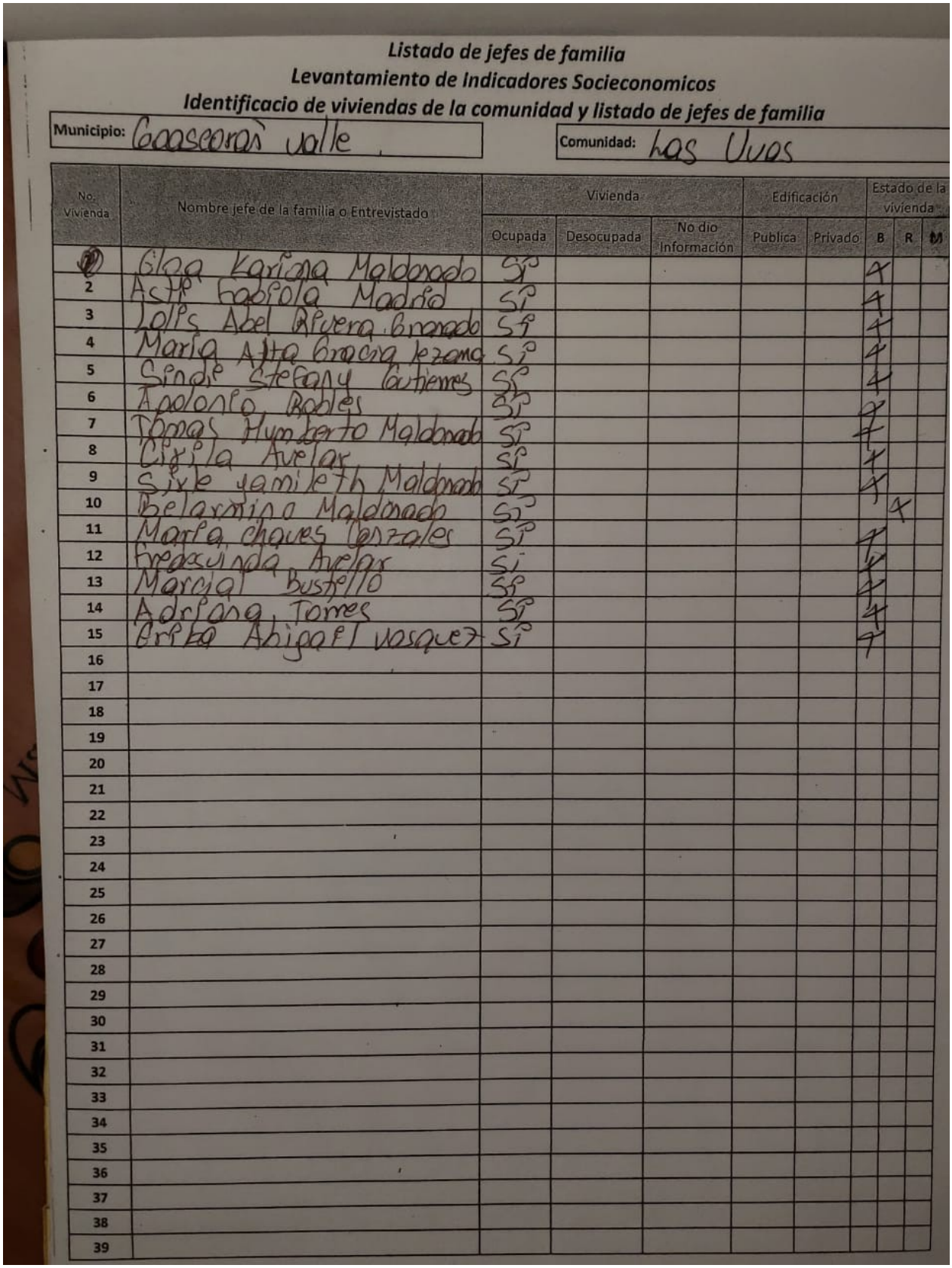

Listado de jefes de familia
Levantamiento de Indicadores Socieconomicos
Identificacio de viviendas de la comunidad y listado de jefes de familia

Municipio: Goascoràn valle. Comunidad: las Uvas

No. Vivienda	Nombre jefe de la familia o Entrevistado	Vivienda			Edificación		Estado de la vivienda		
		Ocupada	Desocupada	No dio Información	Publica	Privado	B	R	M
1	Gloa Kariana Maldonado	Sí					X		
2	Astr Fabiola Madrid	Sí					X		
3	Lolis Abel Rivera Morado	Sí					X		
4	Maria Alta Gracia Lezama	Sí					X		
5	Sindi Stefany Cabrera	Sí					X		
6	Apolonio Robles	Sí					X		
7	Tomas Humberto Maldonado	Sí					X		
8	Cirila Avelar	Sí					X		
9	Sixle Jamileth Maldonado	Sí					X		
10	Belarmina Maldonado	Sí						X	
11	Maria Chaves Morales	Sí					X		
12	Erasunda Avelar	Sí					X		
13	Marcial Bustillo	Sí					X		
14	Adriana Torres	Sí					X		
15	Erika Abigail Vasquez	Sí					X		
16									
17									
18									
19									
20									
21									
22									
23									
24									
25									
26									
27									
28									
29									
30									
31									
32									
33									
34									
35									
36									
37									
38									
39									

Las Lajas

Listado de jefes de familia
Levantamiento de Indicadores Socieconomicos
Identificacio de viviendas de la comunidad y listado de jefes de familia

Municipio: Goascoran **Comunidad:** Lpas Lojas

No. Vivienda	Nombre jefe de la familia o Entrevistado	Vivienda			Edificación		Estado de la vivienda		
		Ocupada	Desocupada	No dio Información	Publica	Privado	B	R	M
1 40	Espera Angelina Bustillo		X						
2 41	Ernesto Velasquez		X						
3 42	Marcos Velasquez Carcamo		X						
4 43	Evangelina Fuentez		X						
5 44	Wilmer Maldonado	Sí					✓		
6 45	Noel Maldonado		X						
7 46	Rufina Angelica Garcia			X					
8 47	Dilca Fuentez			X					
9 48	Griselda noemi Alvarado			X					
10 49	Maria Sandoval			X					
11 50	Ramo Leon Aguilera			X					
12 51	Orlando Manzanares			X					
13 52	Antonio Yanez			X					
14 53	Alicia Fuentez			X					
15 54	Yanivo Torres			X					
16 55	Fidel Torres			X					
17 56	Glenda Gonzales			X					
18 57	Dora Moreno			X					
19 58	Orlando Peña			X					
20 59	Genoba Barregas			X					
21 60	Olvin Cruz			X					
22 61	German Velasquez			X					
23 62	Erlin Velasquez Ortega			X					
24 63	Maria Elena			X					
25 64	Rafael Alvarez			X					
26 65	Jose Denis Palma			X					
27 66	Onni Tuares Velasquez			X					
28 67	Jose Adili Granados			X					
29 68	Aristides Garcia			X					
30 69	Maura Bonilla			X					
31 70	Evangelina Velasquez			X					
32 71	Nelson Bladimir Osorio			X					
33 72	Ramon Moreno			X					
34 73	Obidio Cesar Guzman			X					
35 74	Marisela Melendez			X					
36 [illegible]	Irma Melendes		X	X					
37 [illegible]	Edilberto Cruz			X					
38 77	Antonio Reyes Alvarado								
39									

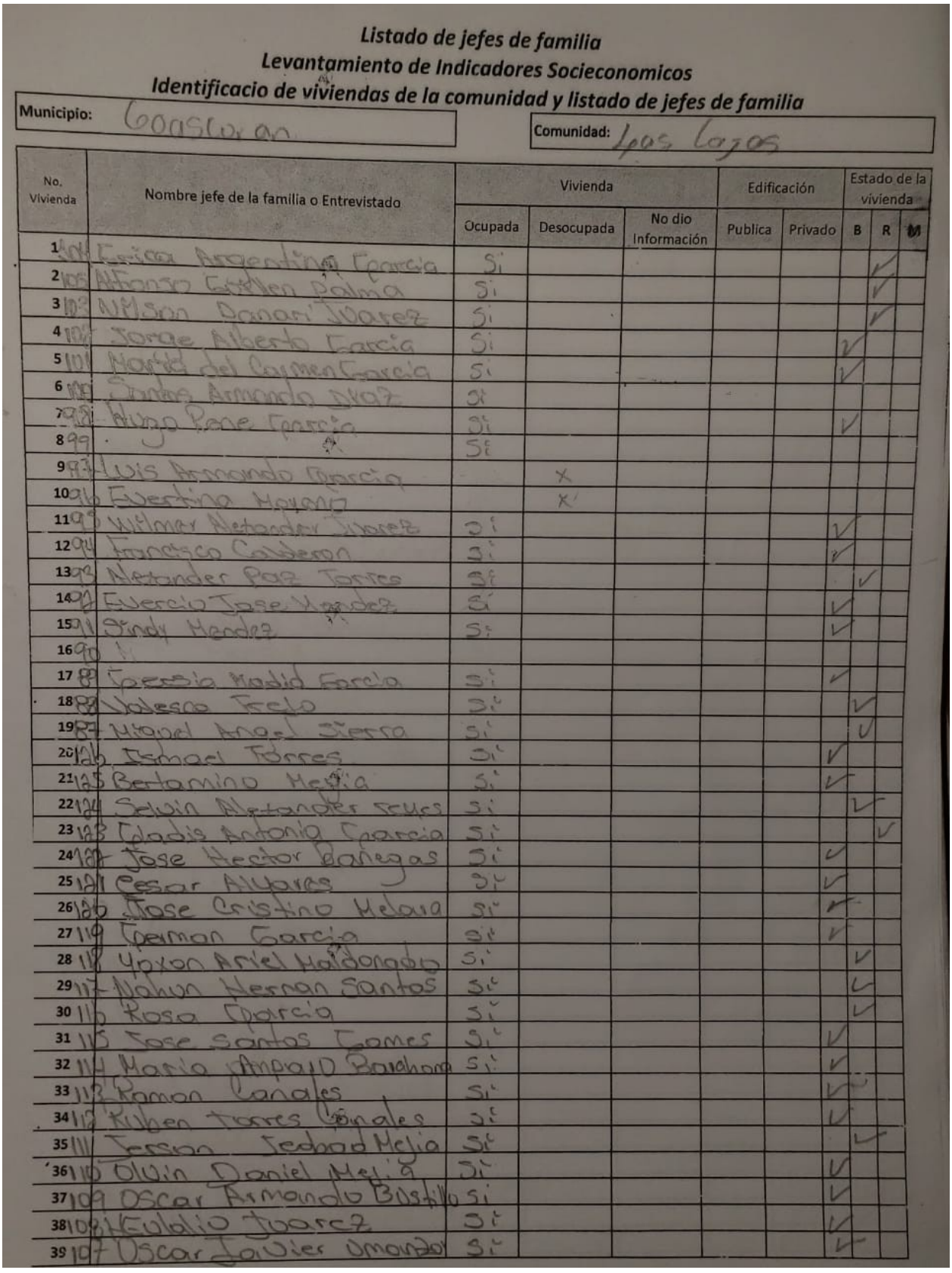

Listado de jefes de familia
Levantamiento de Indicadores Socieconomicos
Identificacio de viviendas de la comunidad y listado de jefes de familia

Municipio: Goascoran

Comunidad: Los Lazos

No. Vivienda	Nombre jefe de la familia o Entrevistado	Vivienda			Edificación		Estado de la vivienda		
		Ocupada	Desocupada	No dio Información	Publica	Privado	B	R	M
1	Erica Argentina Garcia	Si						✓	
2	Alfonso Esteben Palma	Si						✓	
3	Allison Donari Juarez	Si						✓	
4	Jorge Alberto Garcia	Si					✓		
5	Maria del Carmen Garcia	Si					✓		
6	Sandra Armanda Diaz	Si							
7	Hugo Rene Garcia	Si					✓		
8		Si							
9	Luis Armando Garcia		X						
10	Everlina Mayorga		X						
11	Wilmar Alejandro Juarez	Si					✓		
12	Francisco Cabezas	Si					✓		
13	Alejander Paz Torres	Si						✓	
14	Evercio Jose Mendez	Si					✓		
15	Sindy Mendez	Si					✓		
16									
17	Teresia Maria Garcia	Si					✓		
18	Valeska Feclo	Si						✓	
19	Misael Angel Sierra	Si						✓	
20	Ismael Torres	Si					✓		
21	Bertamino Mejia	Si					✓		
22	Selvin Alejander Reyes	Si						✓	
23	Gladis Antonia Garcia	Si							✓
24	Jose Hector Banegas	Si					✓		
25	Cesar Alvarez	Si					✓		
26	Jose Cristino Melara	Si					✓		
27	Ramon Garcia	Si					✓		
28	Yoxon Ariel Maldonado	Si						✓	
29	Nahun Hernan Santos	Si						✓	
30	Rosa Garcia	Si						✓	
31	Jose Santos Gomez	Si					✓		
32	Maria Amparo Barahona	Si					✓		
33	Ramon Canales	Si					✓		
34	Ruben Torres Canales	Si					✓		
35	Jesus Isabel Mejia	Si						✓	
36	Olvin Daniel Mejia	Si					✓		
37	Oscar Armando Bustillo	Si					✓		
38	Eulalio Juarez	Si					✓		
39	Oscar Javier Amador	Si					✓		

Listado de jefes de familia
Levantamiento de Indicadores Socieconomicos
Identificacio de viviendas de la comunidad y listado de jefes de familia

Municipio: Goascoran

Comunidad: Las Lajas

No. Vivienda	Nombre jefe de la familia o Entrevistado	Vivienda			Edificación		Estado de la vivienda		
		Ocupada	Desocupada	No dio Información	Publica	Privado	B	R	M
1 127	Yajaira Maribel Canales	Si					✓		
2 128	Dina Rossibel Hernandez	Si						✓	
3 129	Neydi Cristela Maldonado	Si						✓	
4 130	Mariano Garcia Umanzor	Si						✓	
5 131	Ilda Maribel Velásquez	Si						✓	
6 132	Elvira Perla	Si						✓	
7 133	Orlin Alvarez	Si						✓	
8 134	Maria Erta Canales	Si						✓	
9 135	Rafael Caladras	Si						✓	
10 136	Rosa Lopez	Si						✓	
11 137	Dionisio Melendez	Si						✓	✓
12 138	Wendy Suyapa Cruz Banegas	Si							
13 139	Martha Fuente	Si					✓		
14 140	Maria Noriega	Si					✓		
15 141	Alex Humberto Alvarez	Si					✓		
15 142	Noel Mendez	Si					✓		
17 143	Mirian Rubi	Si					✓		
18 144	Juan Ramon Reyes	Si						✓	
19 145	Andres Oseguera	Si						✓	
20 146	Edwin Alexander Argueta	Si					✓		
21 147	Nelson Rubi	Si					✓		
22 148	Alexander Funez	Si					✓		
23 149	Ormelinda Santos Romero	Si					✓		
24 150	Mauricio Lopez	Si					✓		
25 151	Saul Cardena	Si					✓		
26 152	Maritza Hernandez	Si					✓		
27 153	Marlon Rodolfo Rubi Velasquez	Si					✓		
28 154	Amilio Granado	Si					✓		
29 155	Jose Damian Alvarez Banegas	Si					✓		
30 156	Fernando Reyes	Si					✓		
31 157	Mirna Paz	Si					✓		
32 158	Concepción Gustavo Ordoñez	Si						✓	
33 159	Maria Telvina Velasquez	Si						✓	
34 160	Diana Velasquez	Si						✓	
35 161	Angel Esteban Turcios	Si					✓		
36 162	Alcidez Velasquez	Si					✓		
37 163	Antunes Enrique Torres	Si						✓	
38 164	Jose Antonio Garcia	Si					✓		
39 165	Ramon Fuentes.	Si							

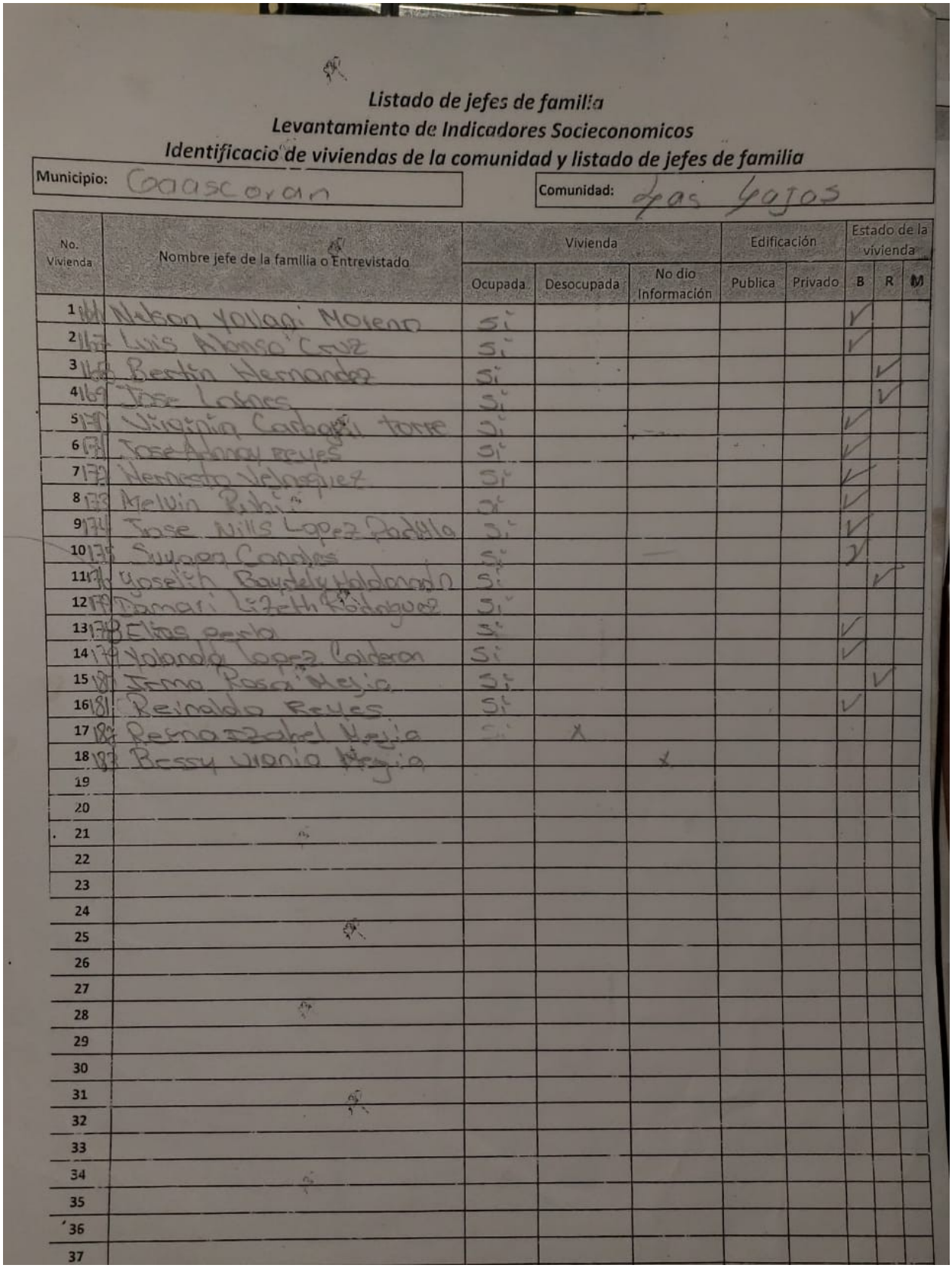

Listado de jefes de familia
Levantamiento de Indicadores Socieconomicos
Identificacio de viviendas de la comunidad y listado de jefes de familia

Municipio: Goascoran

Comunidad: Las Lajas

No. Vivienda	Nombre jefe de la familia o Entrevistado	Vivienda			Edificación		Estado de la vivienda		
		Ocupada	Desocupada	No dio Información	Publica	Privado	B	R	M
1	166 Nelson Yovagi Moreno	Si					✓		
2	167 Luis Alonso Cruz	Si					✓		
3	168 Bertin Hernandez	Si						✓	
4	169 Jose Lainez	Si						✓	
5	170 Virginia Carbajal torre	Si					✓		
6	171 Jose Adonay Reyes	Si					✓		
7	172 Hernesto Velasquez	Si					✓		
8	173 Melvin Rubi	Si					✓		
9	174 Jose Nills Lopez Padilla	Si					✓		
10	175 Suyapa Canales	Si					✓		
11	176 Yoselin Baydely Maldonado	Si						✓	
12	177 Damari Lizeth Rodriguez	Si							
13	178 Elias perla	Si					✓		
14	179 Yolanda Lopez Calderon	Si					✓		
15	180 Irma Rosa Mejia	Si						✓	
16	181 Reinaldo Reyes	Si					✓		
17	182 Reina Izabel Mejia	Si	X						
18	183 Bessy Urania Mejia			X					
19									
20									
21									
22									
23									
24									
25									
26									
27									
28									
29									
30									
31									
32									
33									
34									
35									
36									
37									

Las Tres Cruces



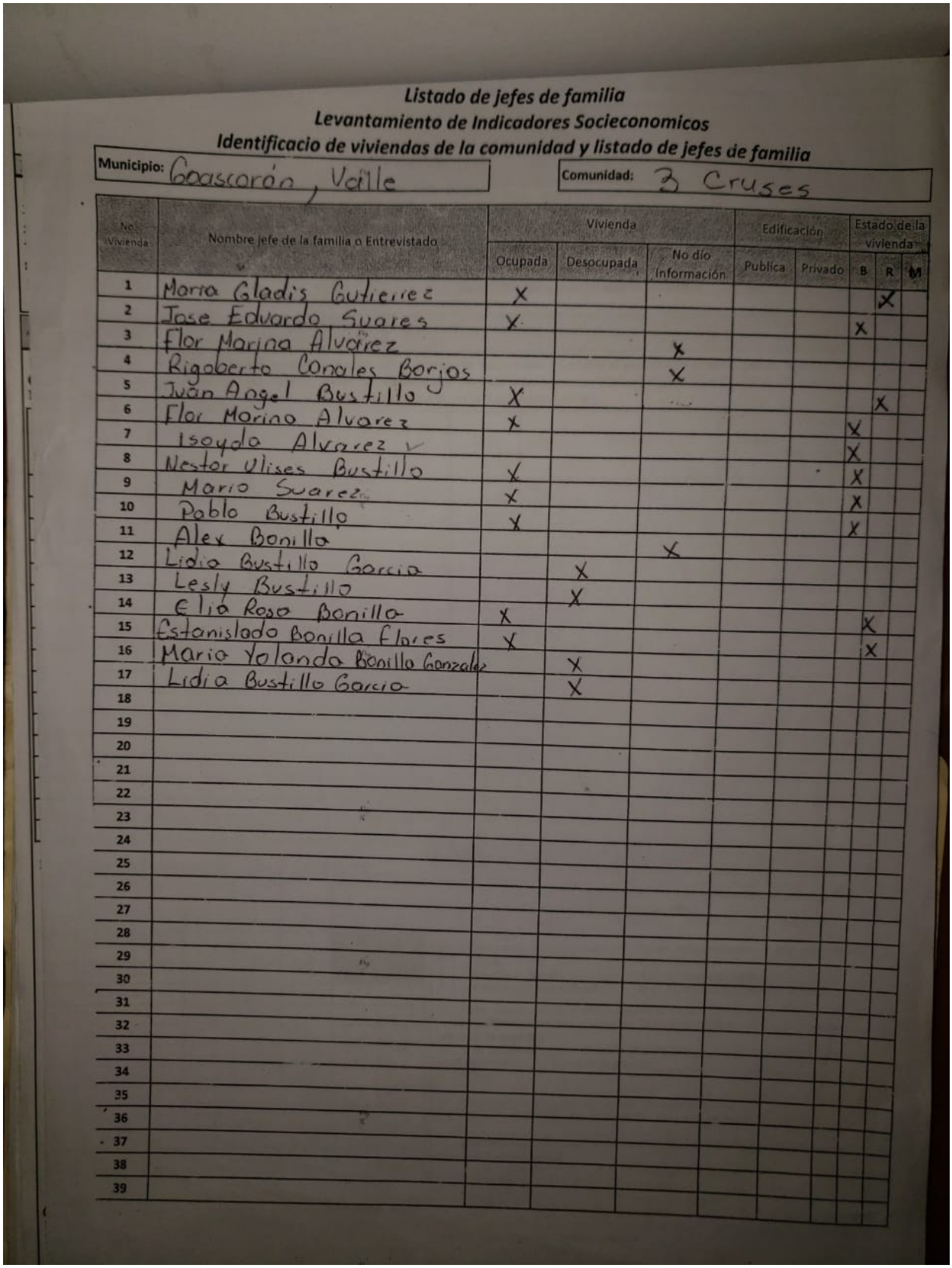

Listado de jefes de familia

Levantamiento de Indicadores Socieconomicos

Identificacio de viviendas de la comunidad y listado de jefes de familia

Municipio: Goascorán, Valle

Comunidad: 3 Cruses

No. Vivienda	Nombre jefe de la familia o Entrevistado	Vivienda			Edificación		Estado de la vivienda		
		Ocupada	Desocupada	No dio Información	Publica	Privado	B	R	M
1	Maria Gladis Gutierrez	X						X	
2	Jose Eduardo Suares	X					X		
3	Flor Marina Alvarez			X					
4	Rigoberto Conales Borjas			X					
5	Iván Angel Bustillo	X						X	
6	Flor Marina Alvarez	X					X		
7	Isoyda Alvarez						X		
8	Nestor Ulises Bustillo	X					X		
9	Mario Suarez	X					X		
10	Pablo Bustillo	X					X		
11	Alex Bonilla			X					
12	Lidia Bustillo Garcia		X						
13	Lesly Bustillo		X						
14	Elia Rosa Bonilla	X					X		
15	Estanislado Bonilla Flores	X					X		
16	Maria Yolanda Bonilla Gonzalez		X						
17	Lidia Bustillo Garcia		X						
18									
19									
20									
21									
22									
23									
24									
25									
26									
27									
28									
29									
30									
31									
32									
33									
34									
35									
36									
37									
38									
39									

El Zapote

El Zapote
Iglesia
Iglesia Católica
Cancha de Futbol
Salon
Centro de Salud
Escuela
Rio Goascorán
70

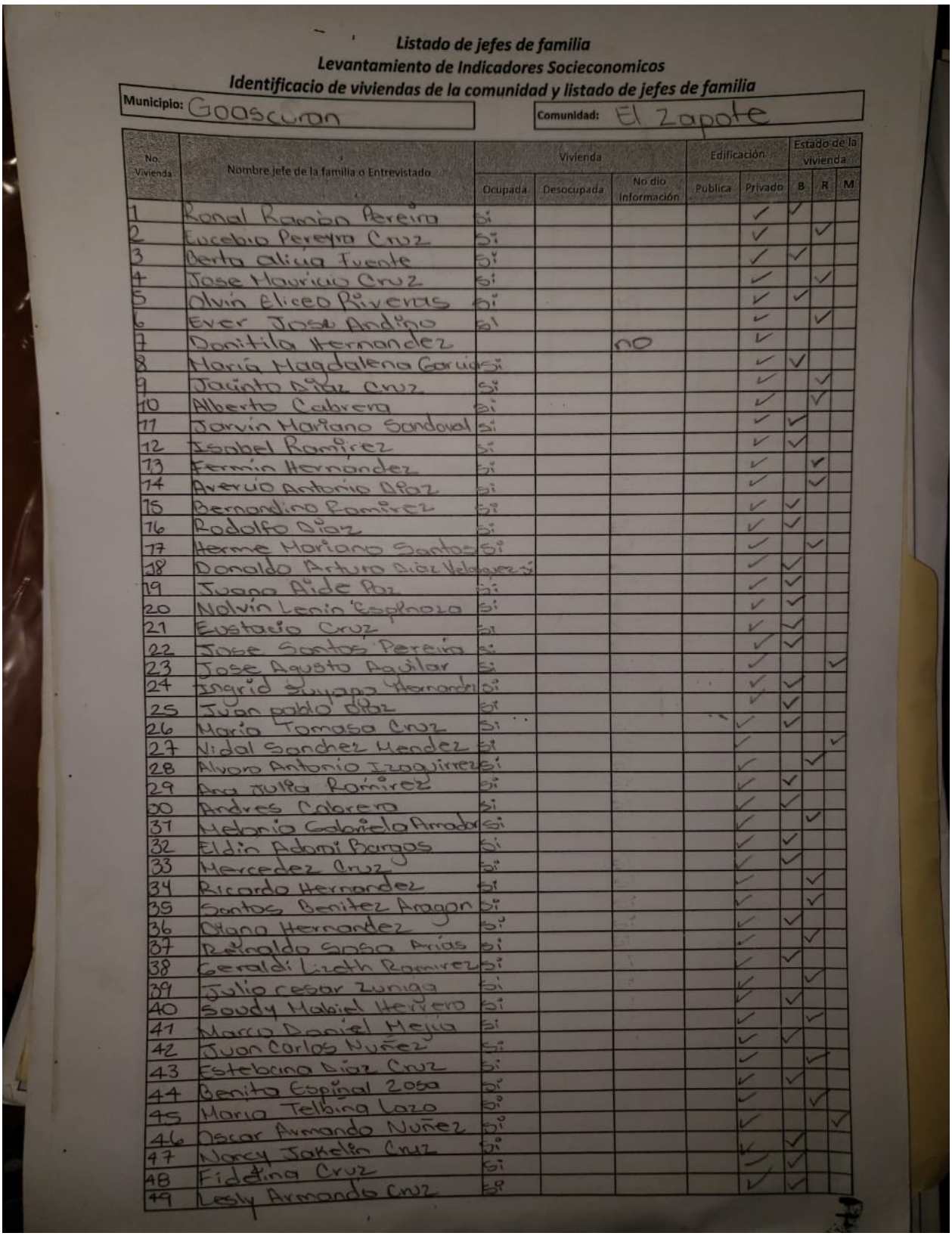

Listado de jefes de familia
Levantamiento de Indicadores Socieconomicos
Identificacio de viviendas de la comunidad y listado de jefes de familia

Municipio: Goascuran Comunidad: El Zapote

No. Vivienda	Nombre jefe de la familia o Entrevistado	Vivienda			Edificación		Estado de la vivienda		
		Ocupada	Desocupada	No dio Información	Publica	Privado	B	R	M
1	Ronal Ramón Pereira	Si				✓	✓		
2	Eucebio Pereyra Cruz	Si				✓		✓	
3	Berta alicia Fuente	Si				✓	✓		
4	Jose Mauricio Cruz	Si				✓		✓	
5	Olvin Eliceo Riveras	Si				✓	✓		
6	Ever Josue Andino	Si				✓		✓	
7	Danitila Hernandez			no		✓			
8	María Magdalena Garcia	Si				✓	✓		
9	Jacinto Díaz Cruz	Si				✓		✓	
10	Alberto Cabrera	Si				✓		✓	
11	Jarvin Mariano Sandoval	Si				✓	✓		
12	Isabel Ramírez	Si				✓	✓		
13	Fermin Hernández	Si				✓		✓	
14	Averuo Antonio Díaz	Si				✓		✓	
15	Bernardino Ramírez	Si				✓	✓		
16	Rodolfo Díaz	Si				✓	✓		
17	Herme Mariano Santos	Si				✓		✓	
18	Donaldo Arturo Díaz Velasquez	Si				✓	✓		
19	Juana Aide Paz	Si				✓	✓		
20	Nolvin Lenin Espinoza	Si				✓	✓		
21	Eustacio Cruz	Si				✓	✓		
22	Jose Santos Pereira	Si				✓	✓		
23	Jose Agusto Aguilar	Si				✓			✓
24	Ingrid Suyapa Hernandez	Si				✓	✓		
25	Juan pablo Díaz	Si				✓	✓		
26	Maria Tomasa Cruz	Si				✓	✓		
27	Nidal Sanchez Mendez	Si				✓			✓
28	Alvaro Antonio Izaguirre	Si				✓		✓	
29	Ana Julia Ramírez	Si				✓	✓		
30	Andres Cabrera	Si				✓	✓		
31	Melania Gabriela Amador	Si				✓		✓	
32	Eldin Adonai Burgos	Si				✓	✓		
33	Mercedes Cruz	Si				✓	✓		
34	Ricardo Hernandez	Si				✓		✓	
35	Santos Benitez Aragon	Si				✓		✓	
36	Diana Hernandez	Si				✓	✓		
37	Reinaldo Sosa Arias	Si				✓		✓	
38	Geraldi Lizeth Ramirez	Si				✓	✓		
39	Julio cesar Zuniga	Si				✓		✓	
40	Soudy Mabiel Herrera	Si				✓	✓		
41	Marco Daniel Mejia	Si				✓		✓	
42	Juan Carlos Nuñez	Si				✓	✓		
43	Estebana Diaz Cruz	Si				✓	✓		
44	Benita Espinal Zoza	Si				✓		✓	
45	Maria Telbina Lazo	Si				✓			✓
46	Oscar Armando Nuñez	Si				✓	✓		
47	Marcy Jakelin Cruz	Si				✓	✓		
48	Fidelina Cruz	Si				✓	✓		
49	Lesly Armando Cruz	Si				✓	✓		

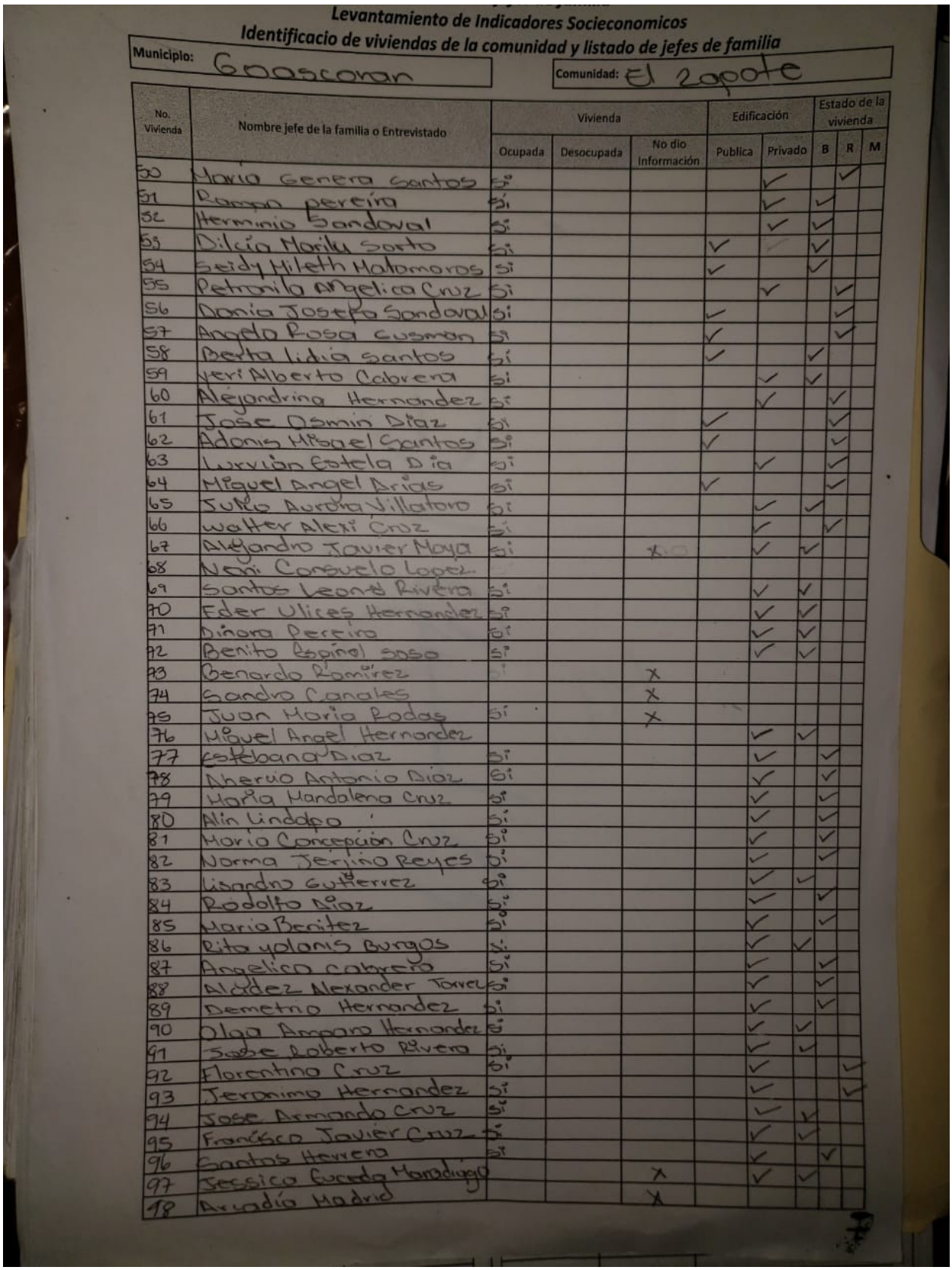

Levantamiento de Indicadores Socieconomicos

Identificacio de viviendas de la comunidad y listado de jefes de familia

Municipio: Goascoran

Comunidad: El zapote

No. Vivienda	Nombre jefe de la familia o Entrevistado	Vivienda			Edificación		Estado de la vivienda		
		Ocupada	Desocupada	No dio Información	Publica	Privado	B	R	M
50	Maria Genera Santos	Si				✓		✓	
51	Ramon pereira	Si				✓	✓		
52	Herminio Sandoval	Si				✓	✓		
53	Dilcia Maribi Soto	Si			✓		✓		
54	Seidy Hileth Halomoros	Si			✓		✓		
55	Petronila Angelica Cruz	Si				✓		✓	
56	Dania Josefa Sandoval	Si			✓			✓	
57	Angelo Rosa Cusman	Si			✓			✓	
58	Berta Lidia santos	Si			✓		✓		
59	Yeri Alberto Cabrera	Si				✓	✓		
60	Alejandrina Hernandez	Si				✓		✓	
61	Jose Osmin Diaz	Si			✓			✓	
62	Adonis Miguel Santos	Si			✓			✓	
63	Lurvian Estela Dia	Si				✓		✓	
64	Miguel Angel Arias	Si			✓			✓	
65	Julio Aurora Villatoro	Si				✓	✓		
66	Walter Alexi Cruz	Si				✓		✓	
67	Alejandro Javier Maya	Si		X		✓	✓		
68	Noni Consuelo Lopez								
69	Santos Leonel Rivera	Si				✓	✓		
70	Eder Ulices Hernandez	Si				✓	✓		
71	Dinora Pereira	Si				✓	✓		
72	Benito Espinal Sosa	Si				✓	✓		
73	Benardo Ramirez			X					
74	Sandra Canales			X					
75	Juan Maria Rodas	Si		X					
76	Miguel Angel Hernandez					✓	✓		
77	Estebana Diaz	Si				✓		✓	
78	Aberlio Antonio Diaz	Si				✓		✓	
79	Maria Magdalena Cruz	Si				✓		✓	
80	Alin Lindoro	Si				✓		✓	
81	Maria Concepcion Cruz	Si				✓		✓	
82	Norma Jerlina Reyes	Si				✓		✓	
83	Lisandro Gutierrez	Si				✓	✓		
84	Rodolfo Diaz	Si				✓		✓	
85	Maria Benitez	Si				✓		✓	
86	Rita yolanis Burgos	Si				✓	✓		
87	Angelica Cabrera	Si				✓		✓	
88	Aldez Alexander Tovar	Si				✓		✓	
89	Demetrio Hernandez	Si				✓		✓	
90	Olga Amparo Hernandez	Si				✓	✓		
91	Jose Roberto Rivera	Si				✓	✓		
92	Florentino Cruz	Si				✓			✓
93	Jeronimo Hernandez	Si				✓			✓
94	Jose Armando Cruz	Si				✓	✓		
95	Francisco Javier Cruz	Si				✓	✓		
96	Santos Herrera	Si				✓		✓	
97	Jessica Lucrecia Maradiaga			X		✓	✓		
98	Arcadio Madrid			X					

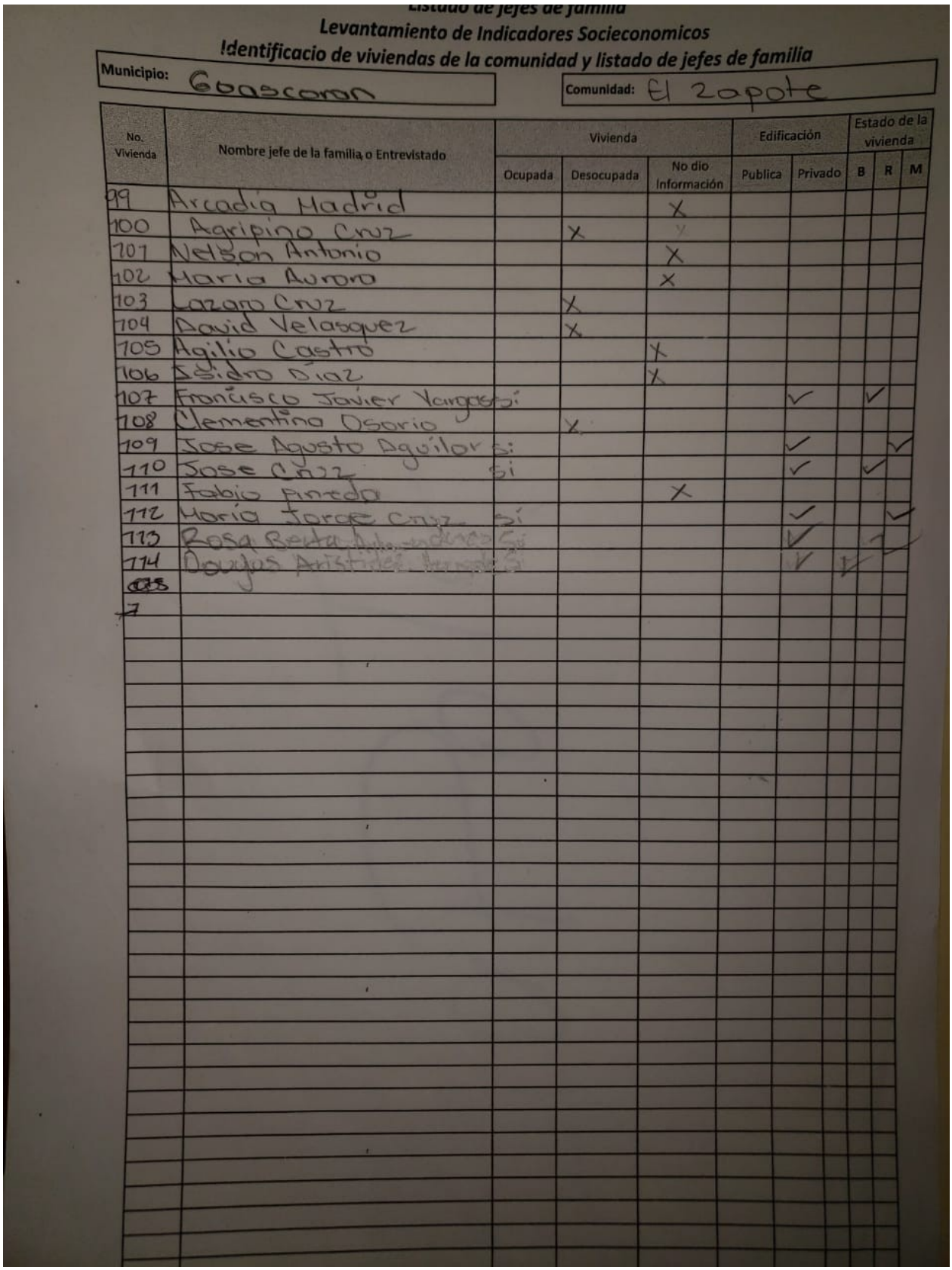

Listado de jefes de familia

Levantamiento de Indicadores Socieconomicos

Identificacio de viviendas de la comunidad y listado de jefes de familia

Municipio: Goascoran

Comunidad: El Zapote

No. Vivienda	Nombre jefe de la familia o Entrevistado	Vivienda			Edificación		Estado de la vivienda		
		Ocupada	Desocupada	No dio Información	Publica	Privado	B	R	M
99	Arcadio Madrid			X					
100	Agripino Cruz		X						
101	Nelson Antonio			X					
102	Maria Aurora			X					
103	Lazaro Cruz		X						
104	David Velasquez		X						
105	Agilio Castro			X					
106	Isidro Diaz			X					
107	Francisco Javier Vargas	Si				✓		✓	
108	Clementina Osorio		X						
109	Jose Agusto Aguilar	Si				✓			✓
110	Jose Cruz	Si				✓		✓	
111	Fabio Pinto			X					
112	Maria Jorge Cruz	Si				✓			✓
113	Rosa Berta	Si				✓			✓
114	Douglas Aristides	Si				✓	✓		
115									
7									

El Resbaloso

Las Joyas

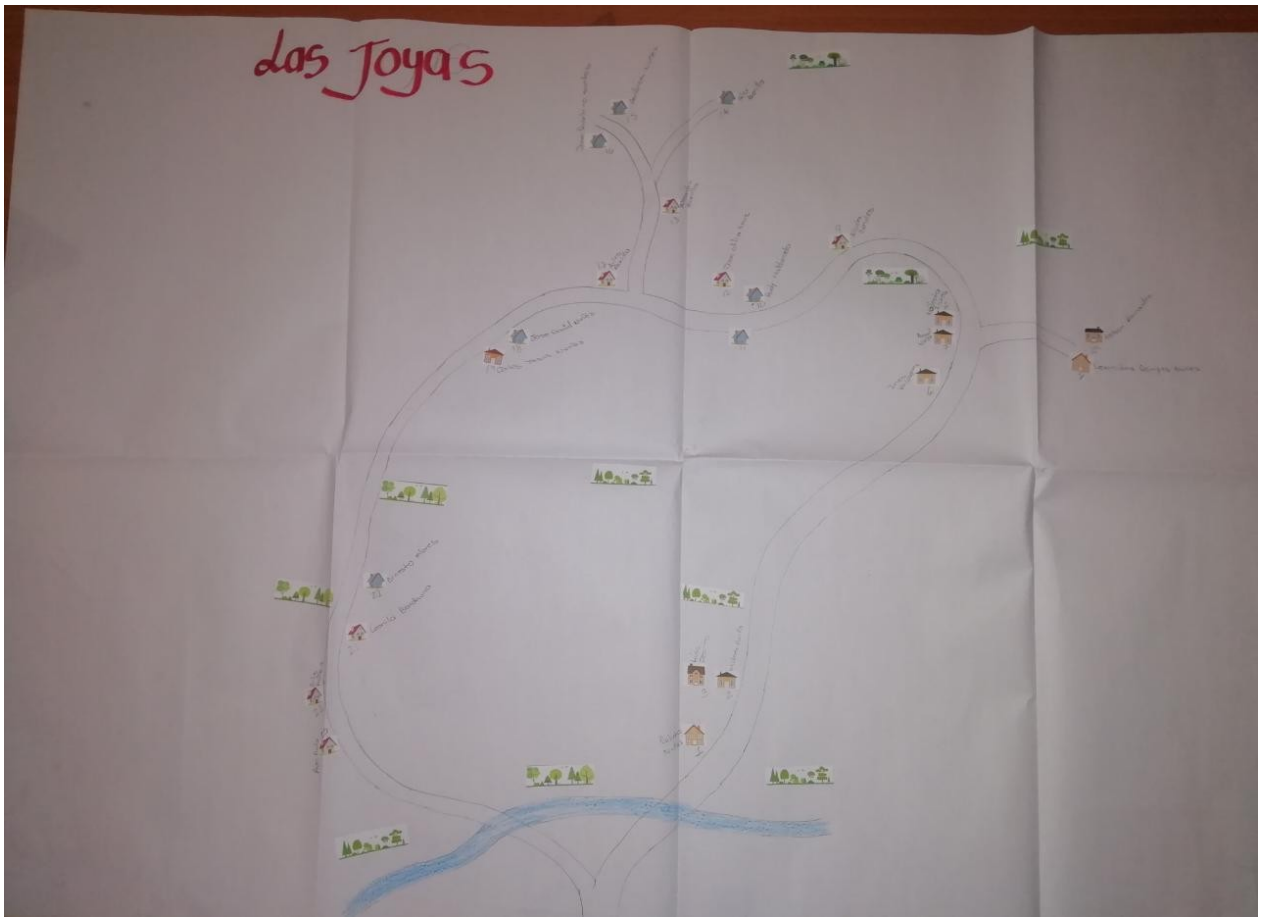

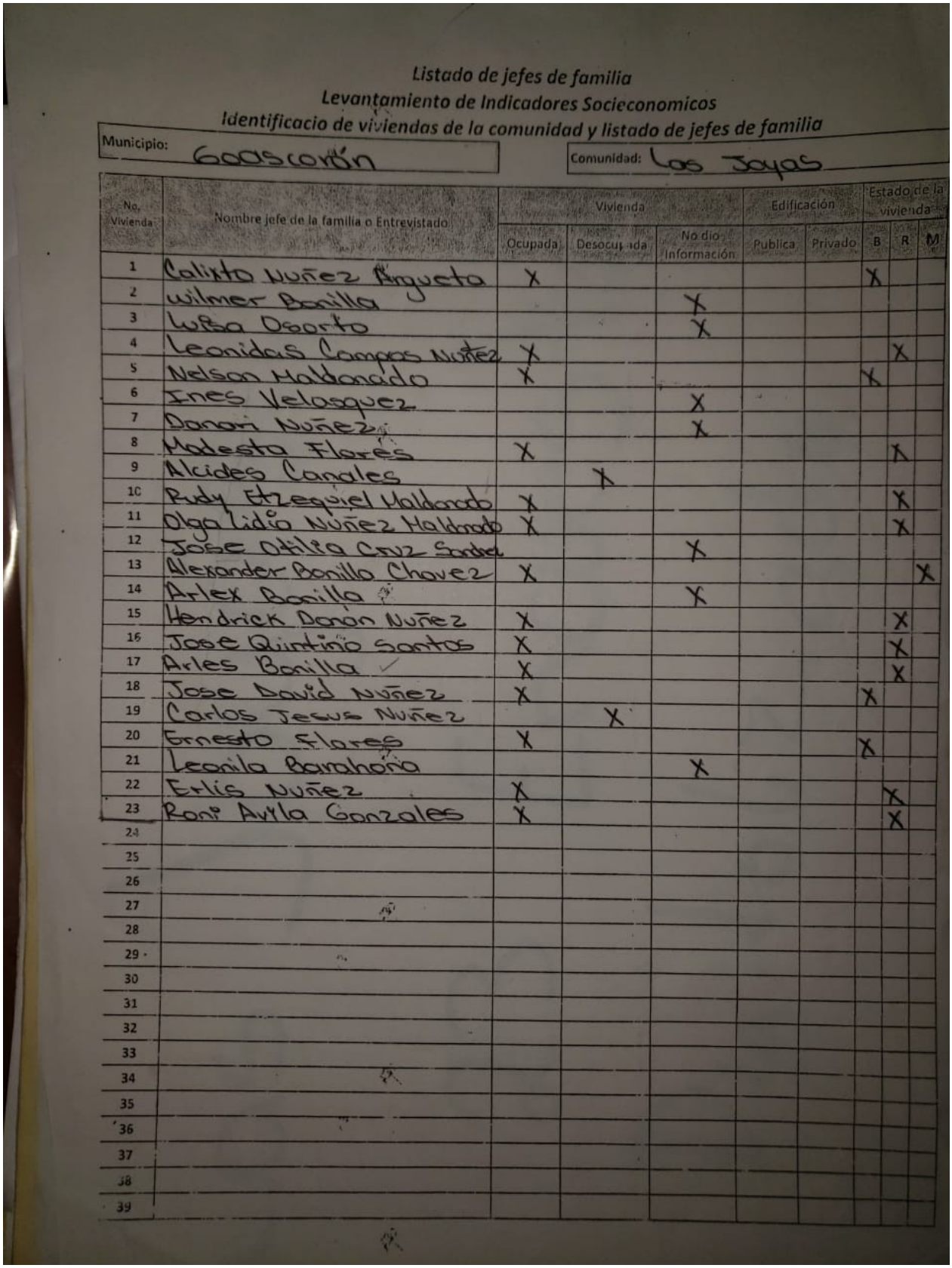

Listado de jefes de familia
Levantamiento de Indicadores Socieconomicos
Identificacio de viviendas de la comunidad y listado de jefes de familia

Municipio: Goascorán Comunidad: Los Jayas

No. Vivienda	Nombre jefe de la familia o Entrevistado	Vivienda			Edificación		Estado de la vivienda		
		Ocupada	Desocupada	No dio Información	Publica	Privado	B	R	M
1	Calixto Nuñez Argueta	X					X		
2	wilmer Bonilla			X					
3	Lisa Osorto			X					
4	Leonidas Campos Nuñez	X						X	
5	Nelson Maldonado	X					X		
6	Ines Velasquez			X					
7	Donari Nuñez			X					
8	Modesto Flores	X						X	
9	Alcides Canales		X						
10	Rudy Ezequiel Maldonado	X						X	
11	Olga Lidia Nuñez Maldonado	X						X	
12	Jose Otilia Cruz Sorto			X					
13	Alexander Bonilla Chavez	X							X
14	Arlex Bonilla			X					
15	Hendrick Donan Nuñez	X						X	
16	Jose Quintinio Santos	X						X	
17	Arles Bonilla	X						X	
18	Jose David Nuñez	X					X		
19	Carlos Jesus Nuñez		X						
20	Ernesto Flores	X					X		
21	Leonila Barahona			X					
22	Erlis Nuñez	X						X	
23	Roni Avila Gonzales	X						X	
24									
25									
26									
27									
28									
29									
30									
31									
32									
33									
34									
35									
36									
37									
38									
39									

La Canecha

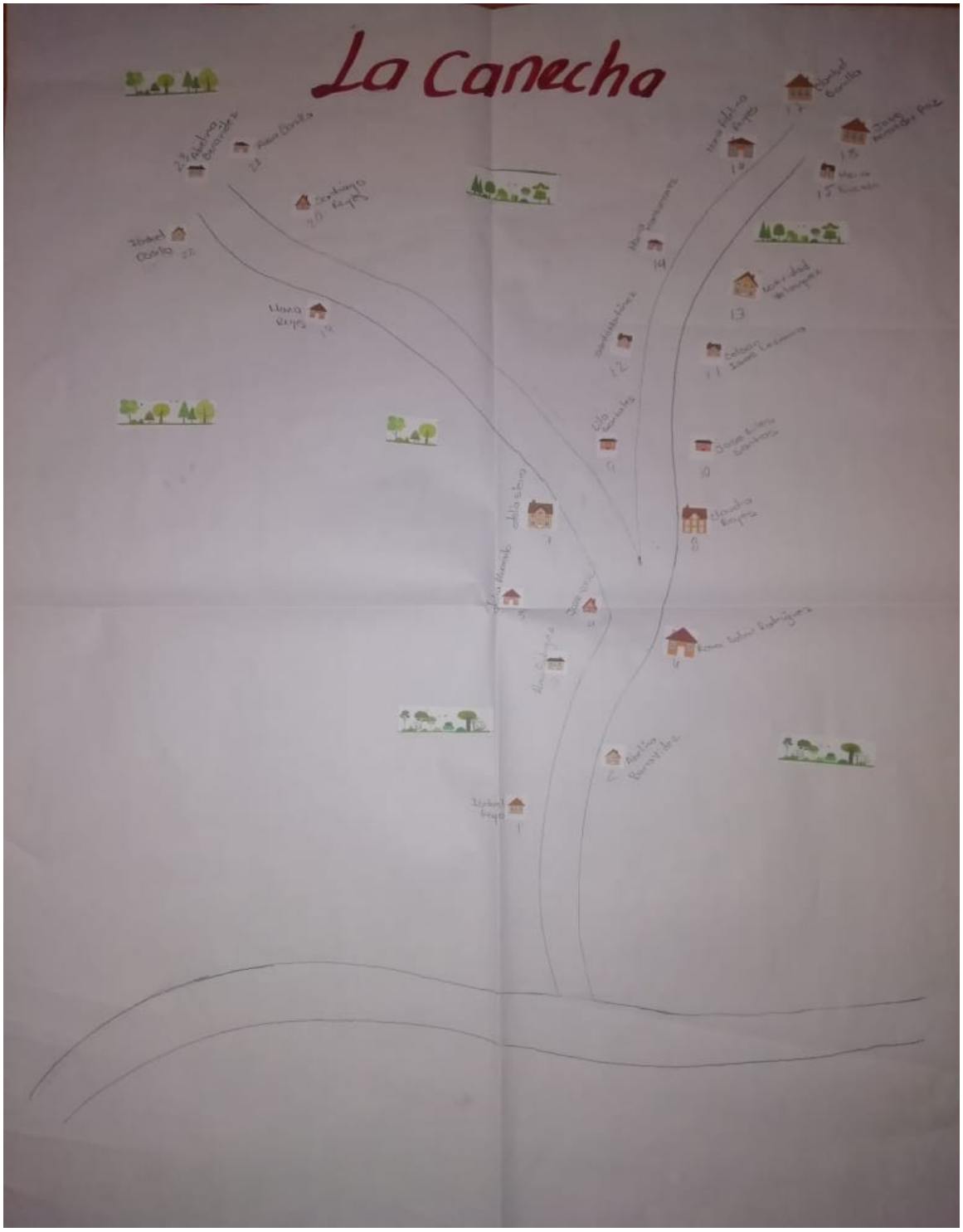

La Puya

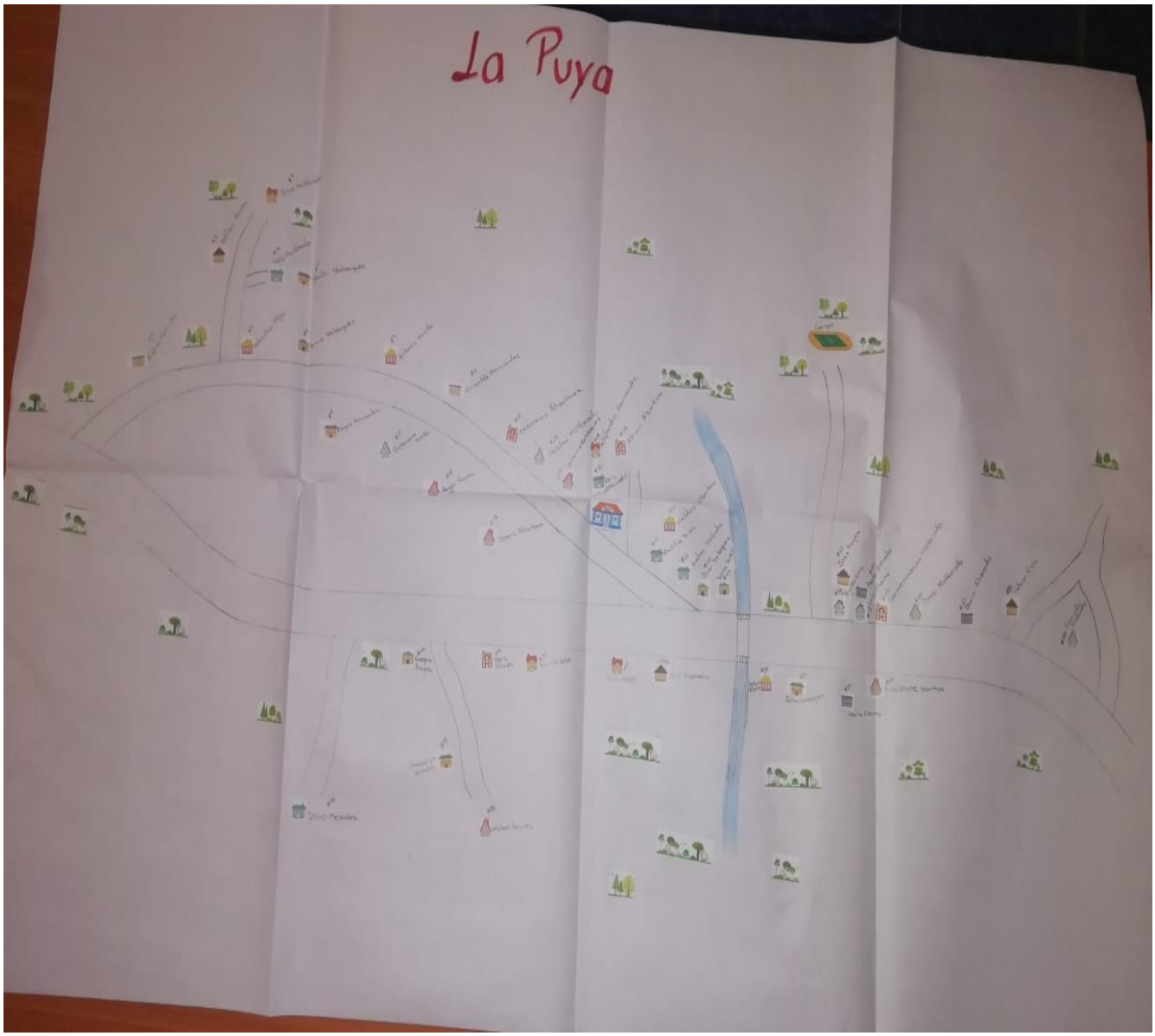

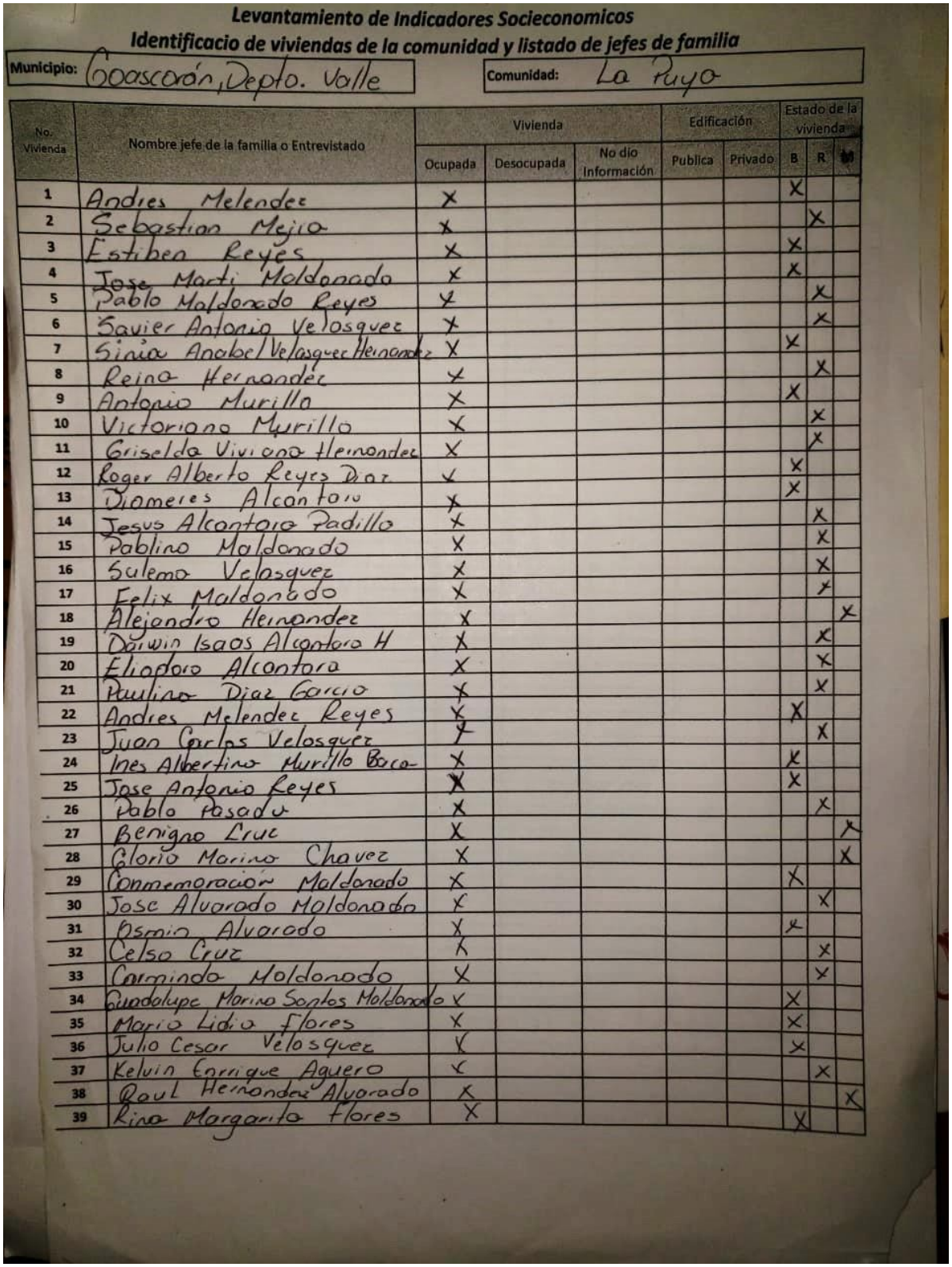

Levantamiento de Indicadores Socieconomicos

Identificacio de viviendas de la comunidad y listado de jefes de familia

Municipio: Goascorán, Depto. Valle **Comunidad:** La Puya

No. Vivienda	Nombre jefe de la familia o Entrevistado	Vivienda			Edificación		Estado de la vivienda		
		Ocupada	Desocupada	No dio Información	Publica	Privado	B	R	M
1	Andres Melendez	X					X		
2	Sebastian Mejia	X						X	
3	Estiben Reyes	X					X		
4	Jose Marti Maldonado	X					X		
5	Pablo Maldonado Reyes	X						X	
6	Savier Antonio Velosquez	X						X	
7	Sinia Anabel Velasquez Heinandez	X					X		
8	Reina Hernandez	X						X	
9	Antonio Murillo	X					X		
10	Victoriano Murillo	X						X	
11	Griselda Viviana Heinandez	X						X	
12	Roger Alberto Reyes Diaz	X					X		
13	Diomeres Alcantara	X					X		
14	Jesus Alcantara Padilla	X						X	
15	Pablino Maldonado	X						X	
16	Sulema Velasquez	X						X	
17	Felix Maldonado	X						X	
18	Alejandro Heinandez	X							X
19	Darwin Isaos Alcantara H	X						X	
20	Eliodoro Alcantara	X						X	
21	Paulino Diaz Garcia	X						X	
22	Andres Melendez Reyes	X					X		
23	Juan Carlos Velasquez	X						X	
24	Ines Albertino Murillo Baca	X					X		
25	Jose Antonio Reyes	X					X		
26	Pablo Pasado	X						X	
27	Benigno Cruz	X							X
28	Gloria Marina Chavez	X							X
29	Conmemoracion Maldonado	X					X		
30	Jose Alvarado Maldonado	X						X	
31	Osmin Alvarado	X					X		
32	Celso Cruz	X						X	
33	Carmindo Maldonado	X						X	
34	Guadalupe Marina Santos Maldonado	X					X		
35	Mario Lidio Flores	X					X		
36	Julio Cesar Velosquez	X					X		
37	Kelvin Enrrique Aguero	X						X	
38	Raul Hernandez Alvarado	X							X
39	Rina Margarita Flores	X					X		

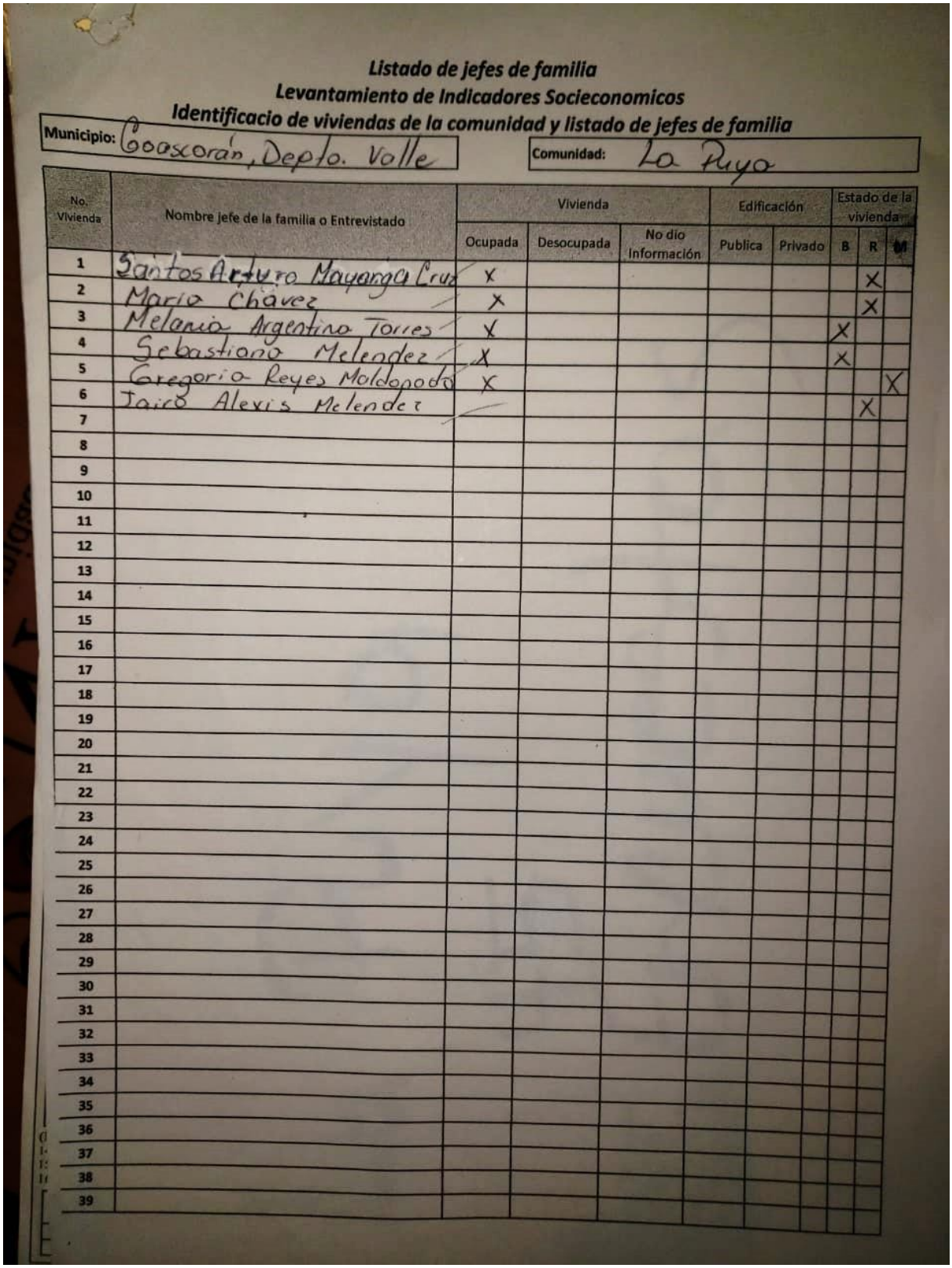

Listado de jefes de familia
Levantamiento de Indicadores Socieconomicos
Identificacio de viviendas de la comunidad y listado de jefes de familia

Municipio: Goascorán, Depto. Valle Comunidad: La Puya

No. Vivienda	Nombre jefe de la familia o Entrevistado	Vivienda			Edificación		Estado de la vivienda		
		Ocupada	Desocupada	No dio Información	Publica	Privado	B	R	M
1	Santos Arturo Mayorga Cruz	X						X	
2	Maria Chavez	X						X	
3	Melania Argentina Torres	X					X		
4	Sebastiana Melendez	X					X		
5	Gregoria Reyes Maldonado	X							X
6	Jairo Alexis Melendez							X	
7									
8									
9									
10									
11									
12									
13									
14									
15									
16									
17									
18									
19									
20									
21									
22									
23									
24									
25									
26									
27									
28									
29									
30									
31									
32									
33									
34									
35									
36									
37									
38									
39									

El Zorrillo

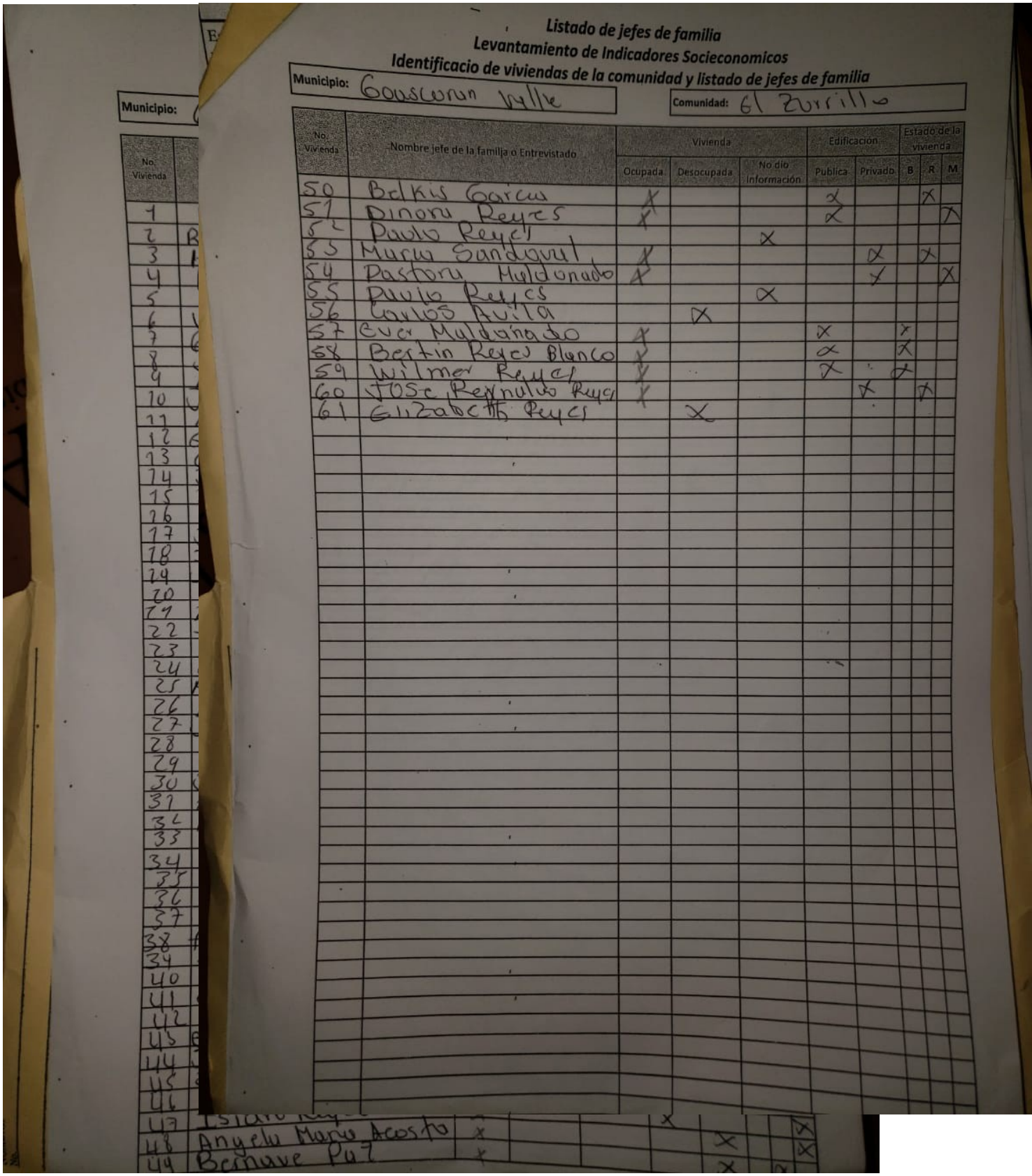

Listado de jefes de familia
Levantamiento de Indicadores Socieconomicos
Identificacio de viviendas de la comunidad y listado de jefes de familia

Municipio: Goascoran Valle

Comunidad: El Zurrillo

No. Vivienda	Nombre jefe de la familia o Entrevistado	Vivienda			Edificacion		Estado de la vivienda		
		Ocupada	Desocupada	No dio Informacion	Publica	Privado	B	R	M
50	Belkis Garcia	X			X			X	
51	Dinora Reyes	X			X				X
52	Paulo Reyes			X					
53	Maria Sandoval	X				X		X	
54	Pastora Maldonado	X				X			X
55	Paulo Reyes			X					
56	Carlos Avila		X						
57	Eva Maldonado	X			X		X		
58	Bertin Reyes Blanco	X			X		X		
59	Wilmer Reyes	X			X		X		
60	Jose Reynaldo Reyes	X				X		X	
61	Elizabeth Reyes		X						

Paso Hondo

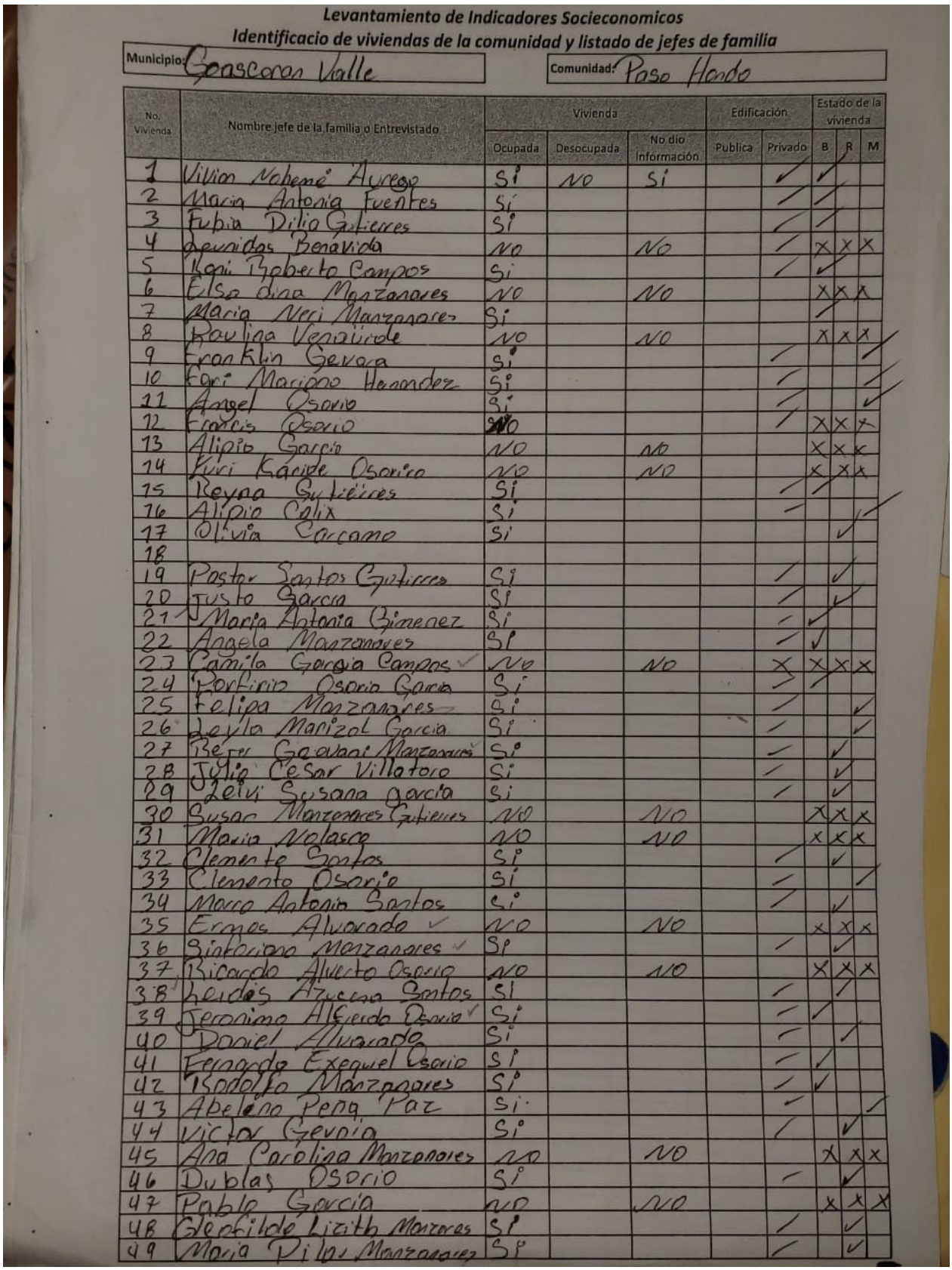

Levantamiento de Indicadores Socieconomicos

Identificacio de viviendas de la comunidad y listado de jefes de familia

Municipio: Goascoran Valle

Comunidad: Paso Hondo

No. Vivienda	Nombre jefe de la familia o Entrevistado	Vivienda			Edificación		Estado de la vivienda		
		Ocupada	Desocupada	No dio Información	Publica	Privado	B	R	M
1	Vivian Nohemí Aurego	Si	NO	Si		✓	✓		
2	Maria Antonia Fuentes	Si				✓	✓		
3	Fubia Dilia Gutierres	Si				✓	✓		
4	Leunidas Benavida	NO		NO		✓	X	X	X
5	Roni Roberto Campos	Si				✓	✓		
6	Elsa Dina Manzanares	NO		NO			X	X	X
7	Maria Neri Manzanares	Si					✓		
8	Paulina Venaúrde	NO		NO			X	X	X
9	Franklin Gevara	Si				✓			✓
10	Fari Mariano Hernandez	Si				✓			✓
11	Angel Osorio	Si				✓			✓
12	Francis Osorio	NO				✓	X	X	X
13	Alipio Garcia	NO		NO			X	X	X
14	Yuri Karide Osorico	NO		NO			X	X	X
15	Reyna Gutiérres	Si				✓	✓		
16	Alipio Calix	Si				✓			✓
17	Olivia Carcamo	Si						✓	
18									
19	Pastor Santos Gutierres	Si				✓		✓	
20	Justo Garcia	Si				✓		✓	
21	Maria Antonia Gimenez	Si				✓	✓		
22	Angela Manzanares	Si				✓	✓		
23	Camila Garcia Campos	NO		NO		X	X	X	X
24	Porfirio Osorio Garcia	Si				✓	✓		
25	Felipa Manzanares	Si				✓			✓
26	Leyla Marizol Garcia	Si				✓			✓
27	Reyer Geovani Manzanares	Si				✓		✓	
28	Julio Cesar Villatoro	Si				✓		✓	
29	Leivi Susana garcia	Si				✓		✓	
30	Susan Manzanares Gutierres	NO		NO			X	X	X
31	Maria Nolasco	NO		NO			X	X	X
32	Clemente Santos	Si				✓		✓	
33	Clemente Osorio	Si				✓			✓
34	Marco Antonio Santos	Si				✓		✓	
35	Ermes Alvarado	NO		NO			X	X	X
36	Sinforiano Manzanares	Si				✓		✓	
37	Ricardo Alverto Osorio	NO		NO			X	X	X
38	Leidis Azucena Santos	Si				✓		✓	
39	Jeronimo Alfredo Osorio	Si				✓	✓		
40	Daniel Alvarado	Si				✓		✓	
41	Fernando Exequiel Osorio	Si				✓	✓		
42	Rodolfo Manzanares	Si				✓	✓		
43	Abelino Peña Paz	Si				✓			✓
44	Victor Gevara	Si				✓		✓	
45	Ana Carolina Manzanares	NO		NO			X	X	X
46	Dublas Osorio	Si				✓		✓	
47	Pablo Garcia	NO		NO			X	X	X
48	Glenfilde Lizith Manzanares	Si				✓		✓	
49	Maria Pilar Manzanares	Si				✓		✓	

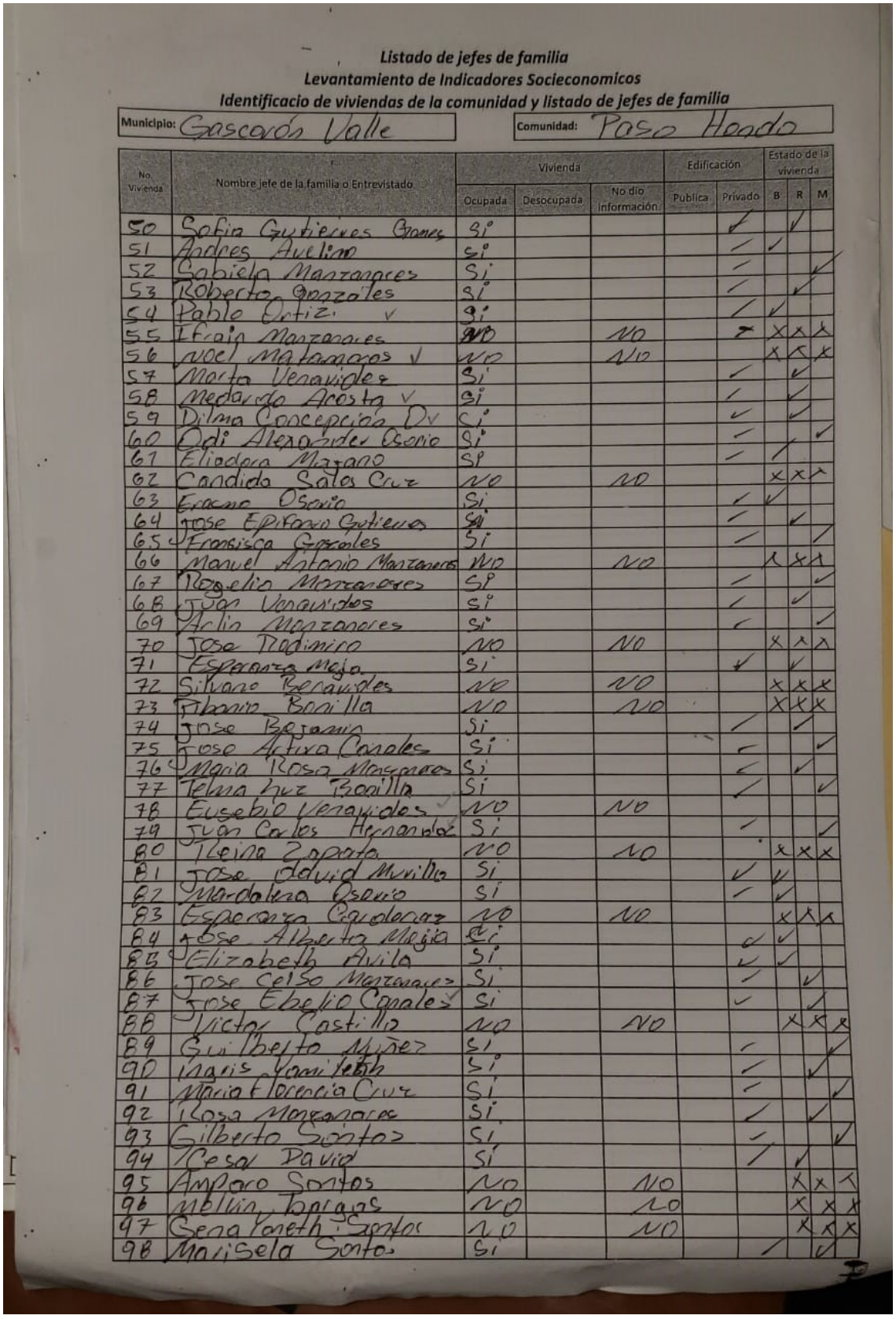

Listado de jefes de familia
Levantamiento de Indicadores Socieconomicos
Identificacio de viviendas de la comunidad y listado de jefes de familia

Municipio: Goascorán Valle — Comunidad: Paso Hondo

No. Vivienda	Nombre jefe de la familia o Entrevistado	Vivienda			Edificación		Estado de la vivienda		
		Ocupada	Desocupada	No dio información	Publica	Privado	B	R	M
50	Sofia Gutierrez Gomez	Si				✓		✓	
51	Andres Avelino	Si				✓	✓		
52	Gabiela Manzanares	Si				✓			✓
53	Roberto Gonzales	Si				✓		✓	
54	Pablo Ortiz	Si				✓	✓		
55	Efrain Manzanares	NO		NO		✓	X	X	X
56	Noel Matamoros	NO		NO			X	X	X
57	Marta Venavides	Si				✓		✓	
58	Medardo Acosta	Si				✓		✓	
59	Dilma Concepción Dv	Si				✓		✓	
60	Odi Alexander Osorio	Si				✓			✓
61	Eliodora Mazano	Si				✓	✓		
62	Candida Sala Cruz	NO		NO			X	X	X
63	Eracno Osorio	Si				✓	✓		
64	Jose Epifanio Gutierrez	Si				✓		✓	
65	Fransisca Gonzales	Si				✓			✓
66	Manuel Antonio Manzanares	NO		NO			X	X	X
67	Rogelio Manzanares	Si				✓			✓
68	Juan Venavides	Si				✓		✓	
69	Arlin Manzanares	Si				✓			✓
70	Jose Nadinico	NO		NO			X	X	X
71	Esperanza Mejia	Si				✓		✓	
72	Silvano Benavides	NO		NO			X	X	X
73	Ribonio Bonilla	NO		NO			X	X	X
74	Jose Benavides	Si				✓		✓	
75	Jose Arturo Gonzales	Si				✓			✓
76	Angela Rosa Manzanares	Si				✓		✓	
77	Telma Luz Bonilla	Si				✓			✓
78	Eusebio Venavides	NO		NO					
79	Juan Carlos Hernandez	Si				✓			✓
80	Reina Zapata	NO		NO			X	X	X
81	Jose David Murillo	Si				✓	✓		
82	Magdalena Osorio	Si				✓	✓		
83	Esperanza Gonzalez	NO		NO			X	X	X
84	Jose Alberto Mejia	Si				✓	✓		
85	Elizabeth Avila	Si				✓	✓		
86	Jose Celso Manzanares	Si				✓		✓	
87	Jose Ebelio Gonzales	Si				✓			✓
88	Victor Castillo	NO		NO			X	X	X
89	Guilberto Muñez	Si				✓			✓
90	Ingris Yamileth	Si				✓			✓
91	Maria Florencia Cruz	Si				✓			✓
92	Rosa Manzanares	Si				✓		✓	
93	Gilberto Santos	Si				✓			✓
94	Cesar David	Si				✓		✓	
95	Amparo Santos	NO		NO			X	X	X
96	Melvin Borjas	NO		NO			X	X	X
97	Sena Yaneth Santos	NO		NO			X	X	X
98	Marisela Santos	Si				✓		✓	

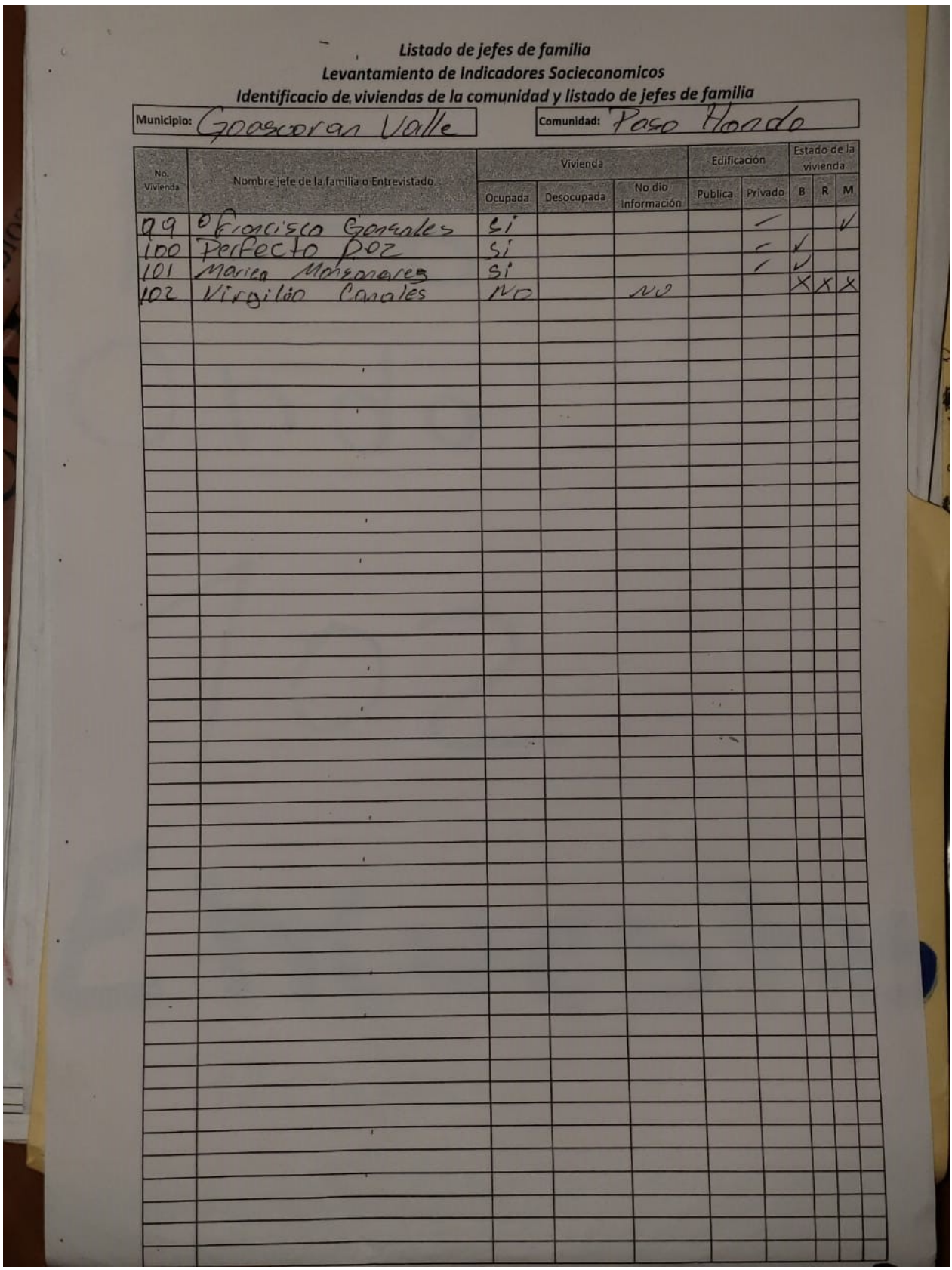

Listado de jefes de familia
Levantamiento de Indicadores Socieconomicos
Identificacio de viviendas de la comunidad y listado de jefes de familia

Municipio: Goascoran Valle Comunidad: Paso Hondo

No. Vivienda	Nombre jefe de la familia o Entrevistado	Vivienda			Edificación		Estado de la vivienda		
		Ocupada	Desocupada	No dio información	Publica	Privado	B	R	M
99	Francisco Gonzales	Si				—			✓
100	Perfecto Paz	Si				—	✓		
101	Marica Monsonares	Si				—	✓		
102	Virgilio Canales	No		No			X	X	X

Ranchería

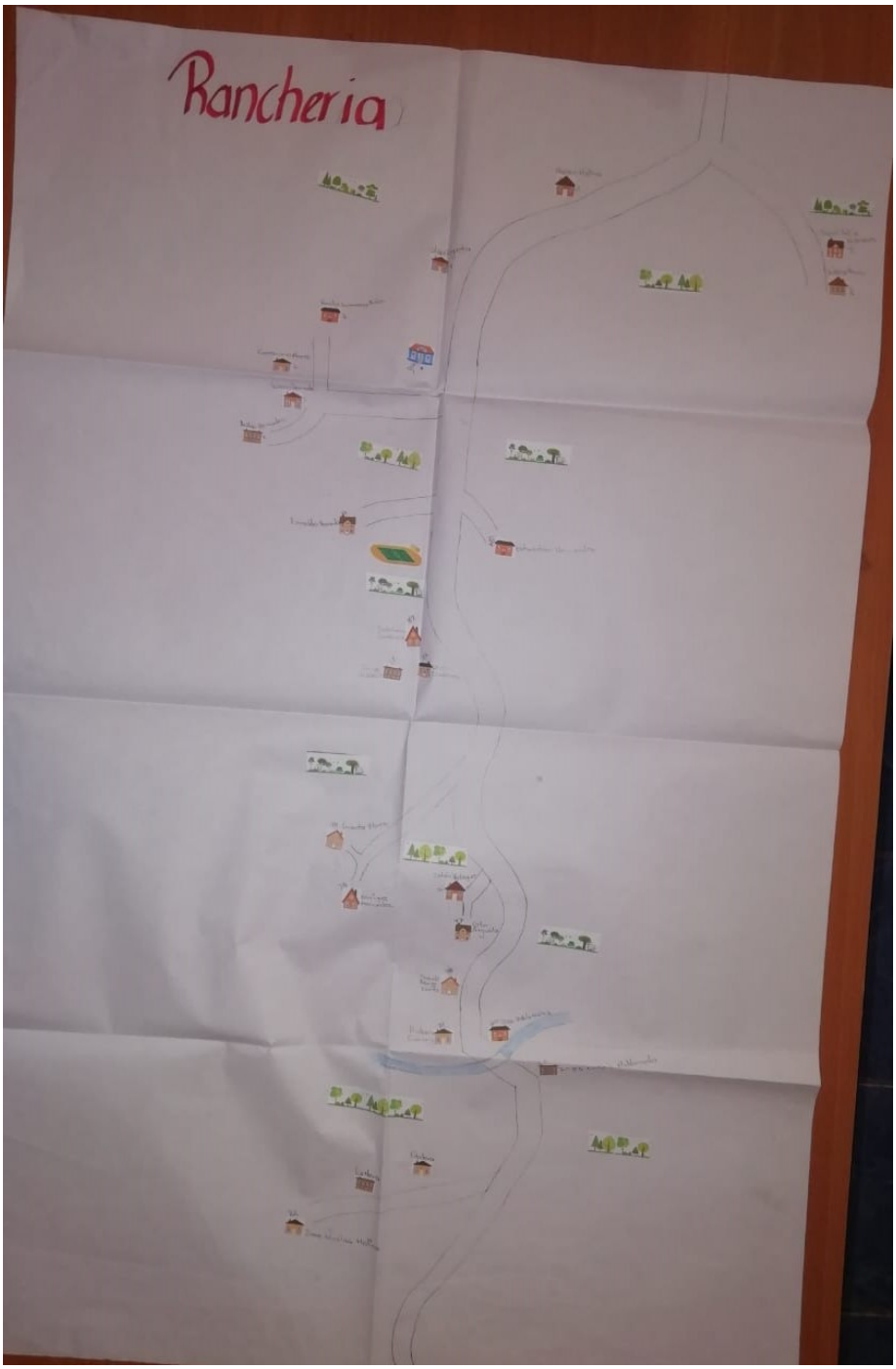

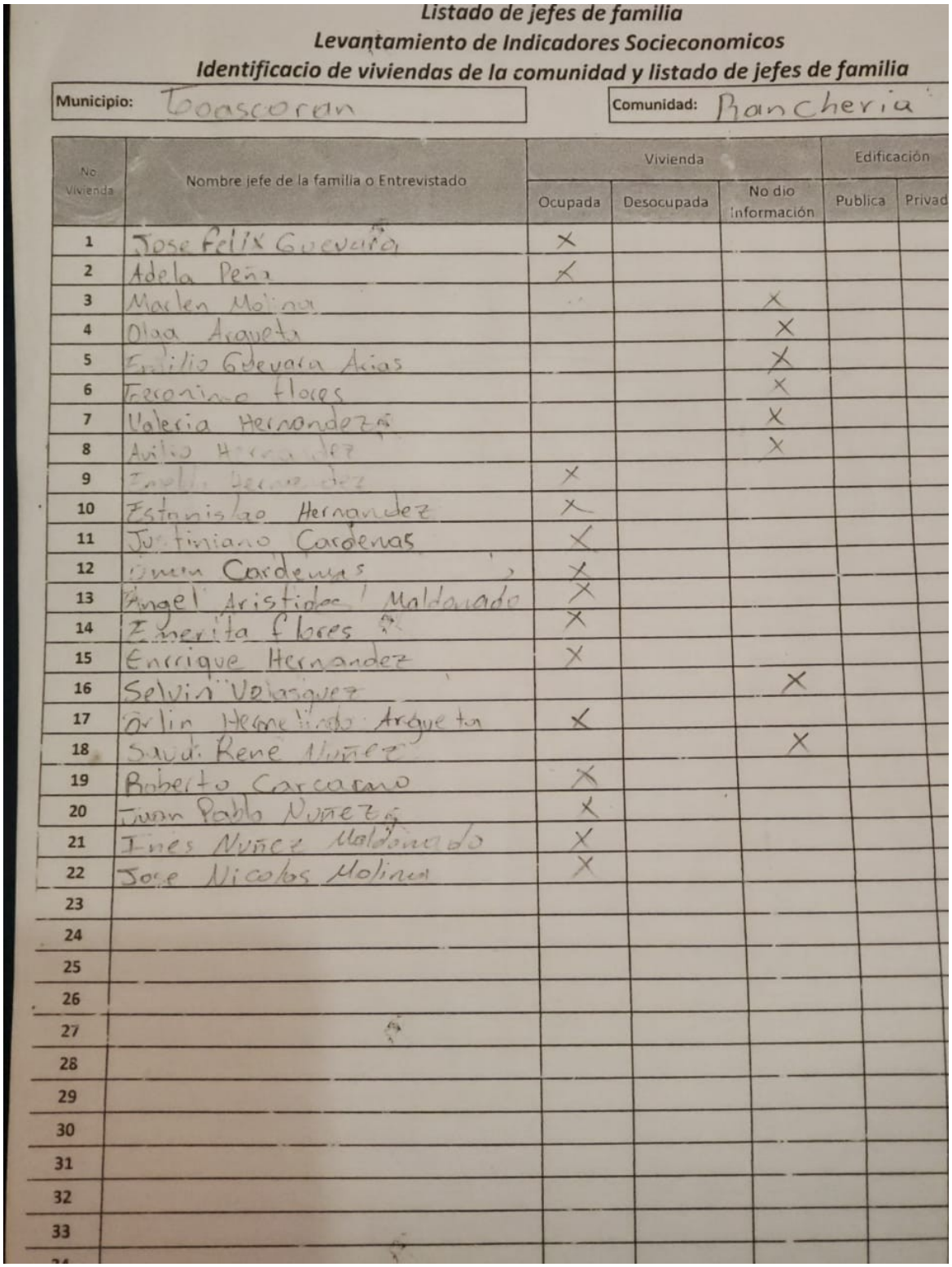

Listado de jefes de familia
Levantamiento de Indicadores Socieconomicos
Identificacio de viviendas de la comunidad y listado de jefes de familia

Municipio: Goascoran | Comunidad: Rancheria

No Vivienda	Nombre jefe de la familia o Entrevistado	Vivienda			Edificación	
		Ocupada	Desocupada	No dio información	Publica	Privad
1	Jose Felix Guevara	X				
2	Adela Peña	X				
3	Marlen Molina			X		
4	Olga Argueta			X		
5	Emilio Guevara Arias			X		
6	Teranino flores			X		
7	Valeria Hernandez			X		
8	Avilio Hernandez			X		
9	Pablo Hernandez	X				
10	Estanislao Hernandez	X				
11	Justiniano Cardenas	X				
12	Juan Cardenas	X				
13	Angel Aristides Maldonado	X				
14	Emerita flores	X				
15	Enrrique Hernandez	X				
16	Selvin Velasquez			X		
17	Orlin Hernando Argueta	X				
18	Saul Rene Nuñez			X		
19	Roberto Carcamo	X				
20	Juan Pablo Nuñez	X				
21	Ines Nuñez Maldonado	X				
22	Jose Nicolas Molina	X				
23						
24						
25						
26						
27						
28						
29						
30						
31						
32						
33						

Cerrito Alto

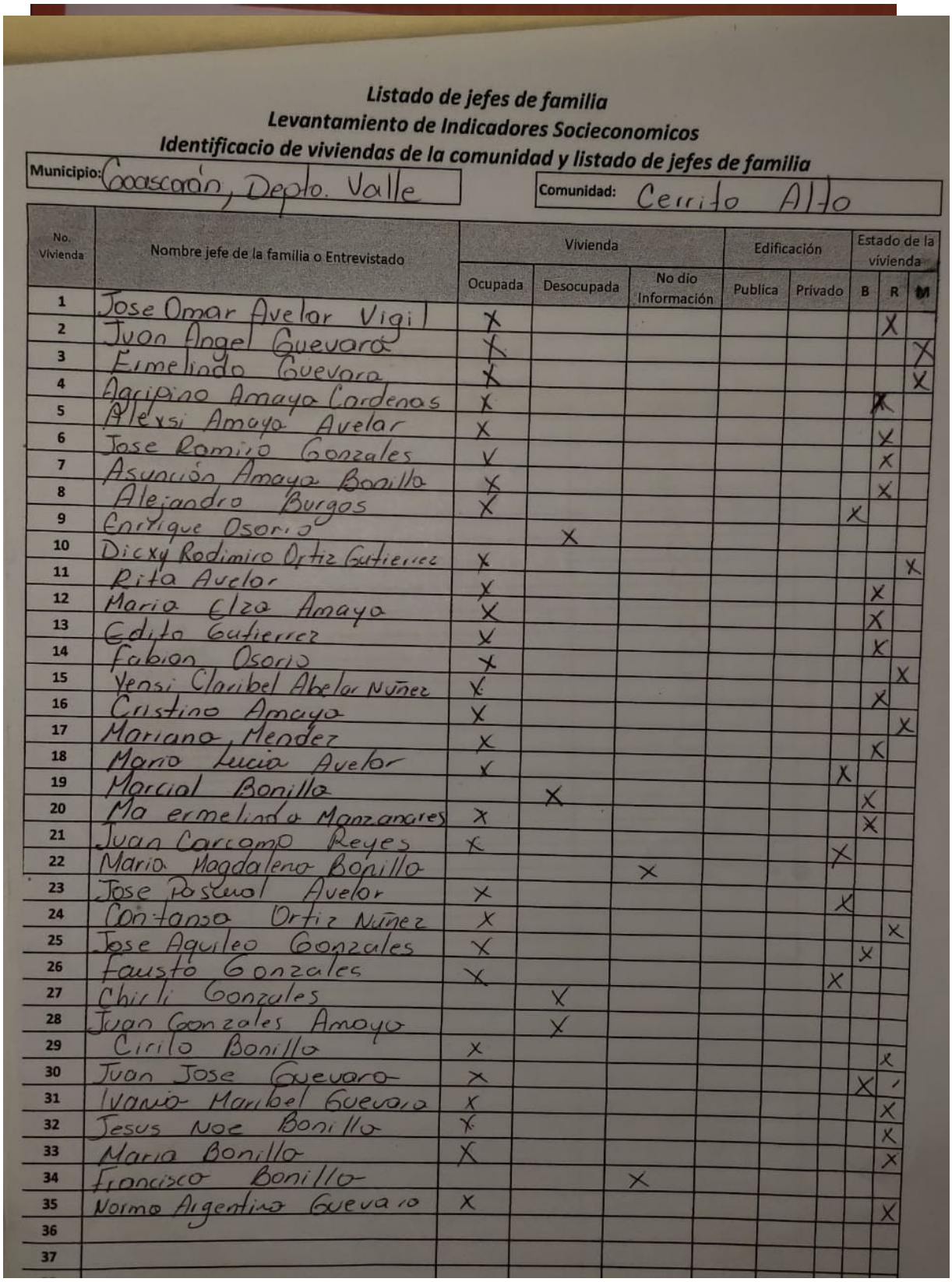

Listado de jefes de familia
Levantamiento de Indicadores Socieconomicos
Identificacio de viviendas de la comunidad y listado de jefes de familia

Municipio: Goascorán, Depto. Valle Comunidad: Cerrito Alto

No. Vivienda	Nombre jefe de la familia o Entrevistado	Vivienda			Edificación		Estado de la vivienda		
		Ocupada	Desocupada	No dio Información	Publica	Privado	B	R	M
1	Jose Omar Avelar Vigil	X						X	
2	Juan Angel Guevara	X							X
3	Eimelindo Guevara	X							X
4	Agripino Amaya Cardenas	X						X	
5	Alexsi Amaya Avelar	X						X	
6	Jose Ramiro Gonzales	X						X	
7	Asunción Amaya Bonilla	X						X	
8	Alejandro Burgos	X					X		
9	Enrique Osorio		X						
10	Dicxy Rodimiro Ortiz Gutierrez	X							X
11	Rita Avelar	X						X	
12	Maria Elza Amaya	X						X	
13	Edita Gutierrez	X						X	
14	Fabian Osorio	X							X
15	Yensi Claribel Abelar Nuñez	X						X	
16	Cristino Amaya	X							X
17	Mariana Mendez	X						X	
18	Maria Lucia Avelar	X					X		
19	Marcial Bonilla		X					X	
20	Ma ermelinda Manzanares	X						X	
21	Juan Carcamo Reyes	X					X		
22	Maria Magdalena Bonilla			X					
23	Jose Pascual Avelar	X					X		
24	Contanza Ortiz Nuñez	X							X
25	Jose Aquileo Gonzales	X						X	
26	Fausto Gonzales	X					X		
27	Chirli Gonzales		X						
28	Juan Gonzales Amaya		X						
29	Cirilo Bonilla	X							X
30	Juan Jose Guevara	X						X	
31	Ivania Maribel Guevara	X							X
32	Jesus Noe Bonilla	X							X
33	Maria Bonilla	X							X
34	Francisco Bonilla			X					
35	Norma Argentina Guevara	X							X
36									
37									

Llano Grande

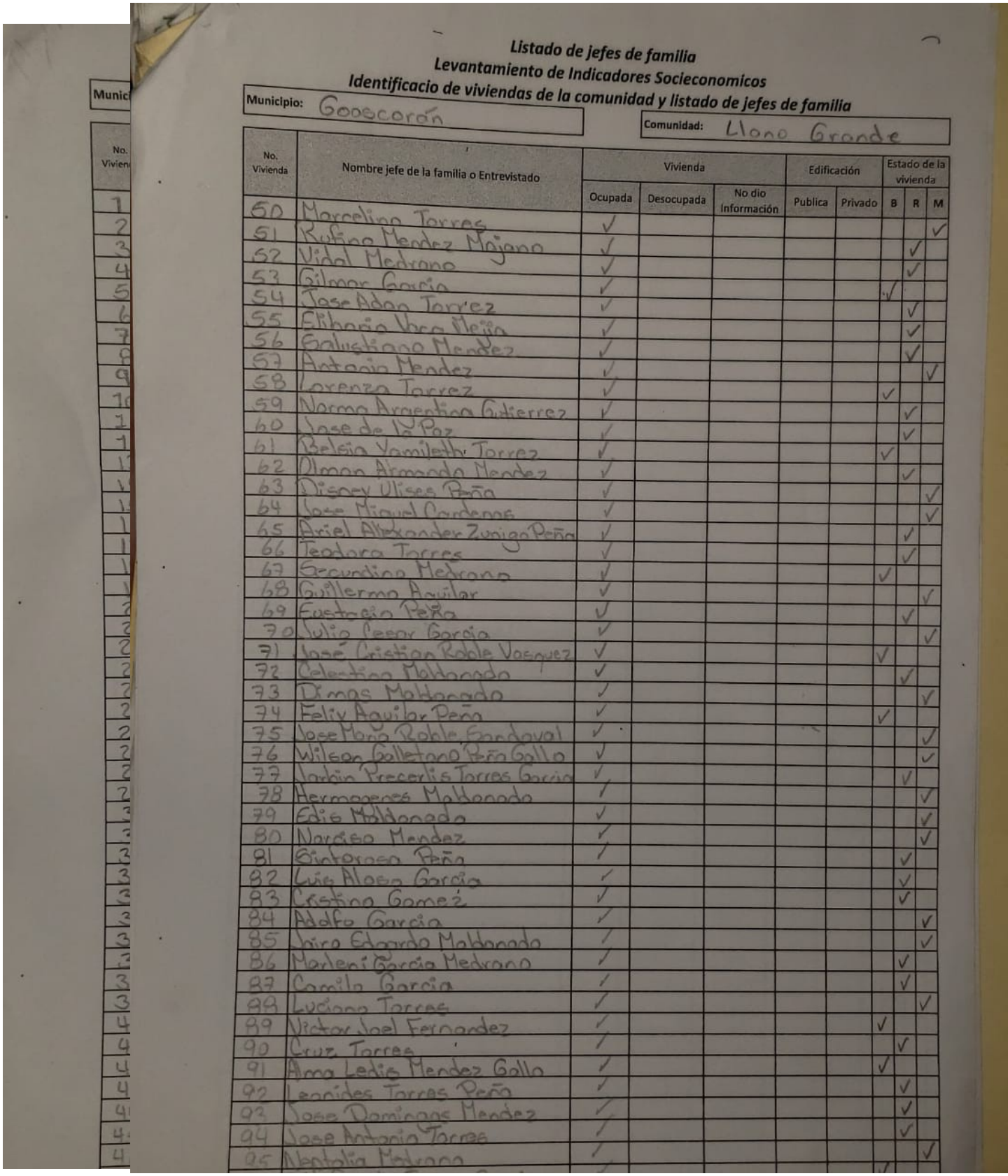

Listado de jefes de familia
Levantamiento de Indicadores Socieconomicos
Identificacio de viviendas de la comunidad y listado de jefes de familia

Municipio: Goascorán

Comunidad: Llano Grande

No. Vivienda	Nombre jefe de la familia o Entrevistado	Vivienda			Edificación		Estado de la vivienda		
		Ocupada	Desocupada	No dio Información	Publica	Privado	B	R	M
50	Marcelina Torres	✓							✓
51	Rufino Mendez Mojano	✓						✓	
52	Vidal Medrano	✓						✓	
53	Gilmar Garcia	✓					✓		
54	Jose Adan Torrez	✓						✓	
55	Elibario Ubeda Mejia	✓						✓	
56	Galustiano Mendez	✓						✓	
57	Antonio Mendez	✓							✓
58	Lorenzo Torrez	✓					✓		
59	Norma Argentina Gutierrez	✓						✓	
60	Jose de la Paz	✓						✓	
61	Belsia Yamileth Torrez	✓					✓		
62	Olman Armando Mendez	✓						✓	
63	Disney Ulises Peña	✓							✓
64	Jose Miguel Cardenas	✓							✓
65	Ariel Alexander Zuniga Peña	✓						✓	
66	Teodora Torres	✓						✓	
67	Secundino Medrano	✓					✓		
68	Guillermo Aguilar	✓							✓
69	Eustacio Peña	✓						✓	
70	Julio Cesar Garcia	✓							✓
71	Jose Cristian Roble Vasquez	✓					✓		
72	Celestino Maldonado	✓						✓	
73	Dimas Maldonado	✓							✓
74	Felix Aguilar Peña	✓					✓		
75	Jose Maria Roble Sandoval	✓							✓
76	Wilson Galletano Peña Gallo	✓							✓
77	Jarbin Preceris Torres Garcia	✓						✓	
78	Hermogenes Maldonado	✓							✓
79	Edis Maldonado	✓							✓
80	Narciso Mendez	✓							✓
81	Victoriano Peña	✓						✓	
82	Luis Alcea Garcia	✓						✓	
83	Cristino Gomez	✓						✓	
84	Adolfo Garcia	✓							✓
85	Jairo Eduardo Maldonado	✓							✓
86	Marleni Garcia Medrano	✓						✓	
87	Camilo Garcia	✓						✓	
88	Luciano Torres	✓							✓
89	Victor Joel Fernandez	✓					✓		
90	Cruz Torres	✓						✓	
91	Ana Ledis Mendez Gallo	✓					✓		
92	Leonides Torres Peña	✓						✓	
93	Jose Domingos Mendez	✓						✓	
94	Jose Antonio Torres	✓						✓	
95	Natalia Medrano	✓							✓

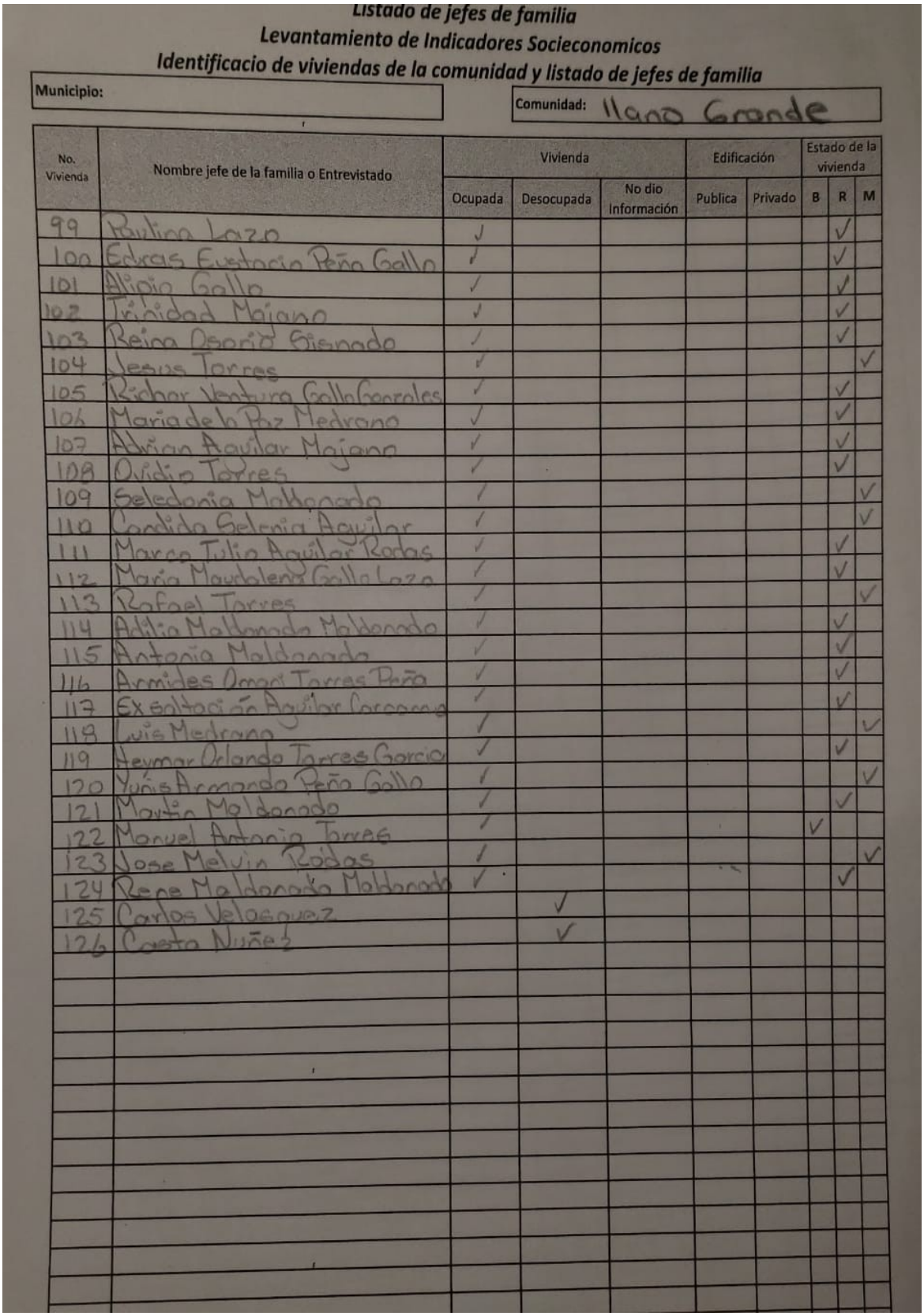

Listado de jefes de familia

Levantamiento de Indicadores Socieconomicos

Identificacio de viviendas de la comunidad y listado de jefes de familia

Municipio:

Comunidad: Llano Grande

No. Vivienda	Nombre jefe de la familia o Entrevistado	Vivienda			Edificación		Estado de la vivienda		
		Ocupada	Desocupada	No dio Información	Publica	Privado	B	R	M
99	Paulina Lazo	✓						✓	
100	Edras Eustacio Peña Gallo	✓						✓	
101	Alipio Gallo	✓						✓	
102	Trinidad Mejano	✓						✓	
103	Reina Osorio Bismado	✓						✓	
104	Jesus Torres	✓							✓
105	Ricbar Ventura Gallo Morales	✓						✓	
106	Maria de la Paz Medrano	✓						✓	
107	Adrian Aguilar Majano	✓						✓	
108	Ovidio Torres	✓						✓	
109	Seledonia Maldonado	✓							✓
110	Candida Selenia Aguilar	✓							✓
111	Marco Tulio Aguilar Robas	✓						✓	
112	Maria Magdalena Gallo Lazo	✓						✓	
113	Rafael Torres	✓							✓
114	Adilia Maldonado Maldonado	✓						✓	
115	Antonia Maldonado	✓						✓	
116	Armides Omar Torres Peña	✓						✓	
117	Exaltacion Aguilar Corcoran	✓						✓	
118	Luis Medrano	✓							✓
119	Heymar Orlando Torres Garcia	✓						✓	
120	Yuris Armando Peña Gallo	✓							✓
121	Martin Maldonado	✓						✓	
122	Manuel Antonio Torres	✓					✓		
123	Jose Melvin Robas	✓							✓
124	Rene Maldonado Maldonado	✓						✓	
125	Carlos Velasquez		✓						
126	Costa Nuñez		✓						

Los Horcones

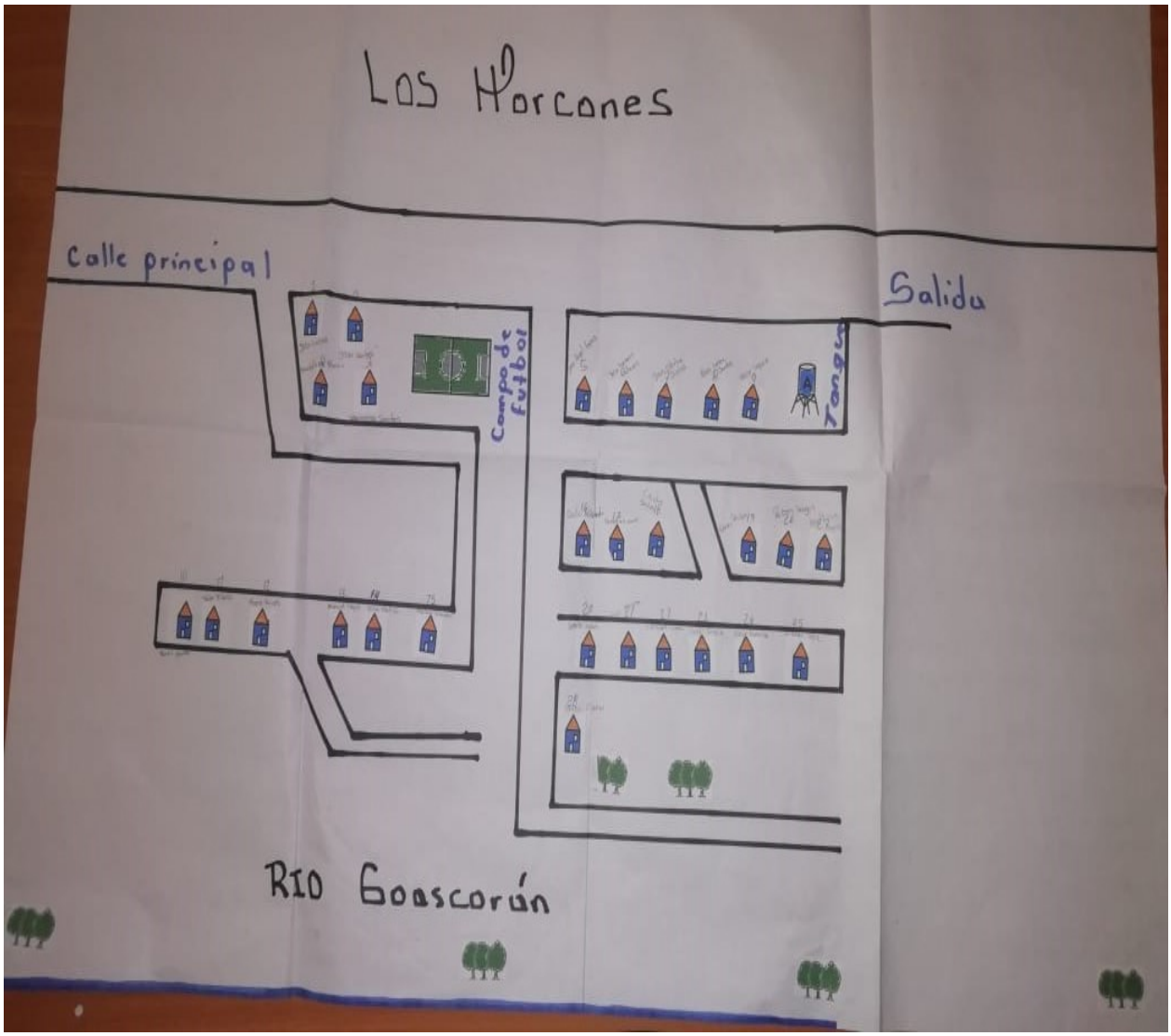

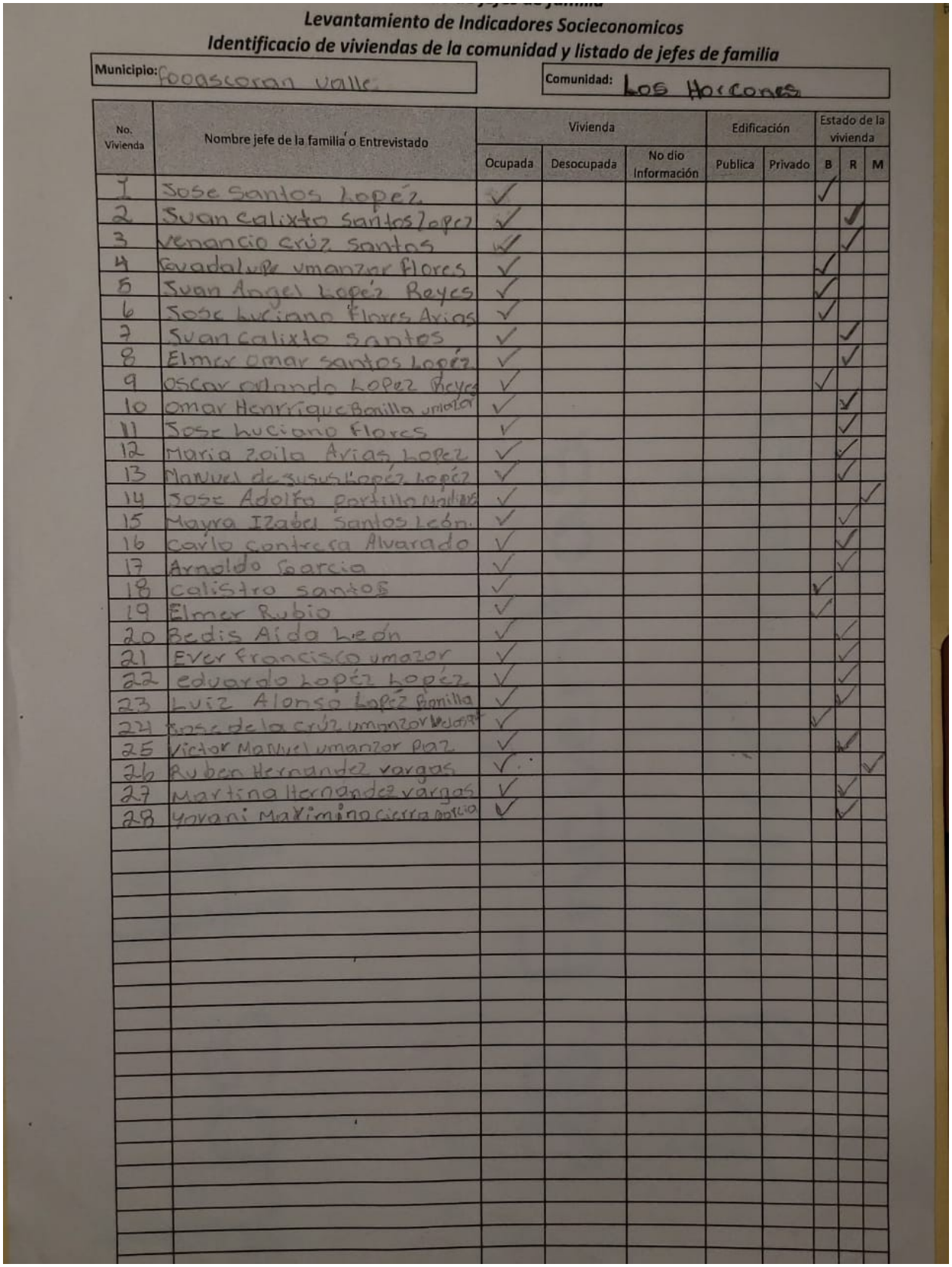

Levantamiento de Indicadores Socieconomicos

Identificacio de viviendas de la comunidad y listado de jefes de familia

Municipio: Goascoran Valle. Comunidad: Los Horcones

No. Vivienda	Nombre jefe de la familia o Entrevistado	Vivienda			Edificación		Estado de la vivienda		
		Ocupada	Desocupada	No dio Información	Publica	Privado	B	R	M
1	Jose Santos Lopez	✓					✓		
2	Juan Calixto Santos Lopez	✓						✓	
3	Venancio Cruz Santos	✓						✓	
4	Guadalupe Umanzor Flores	✓					✓		
5	Juan Angel Lopez Reyes	✓					✓		
6	Jose Luciano Flores Arias	✓					✓		
7	Juan Calixto Santos	✓						✓	
8	Elmer Omar Santos Lopez	✓						✓	
9	Oscar Orlando Lopez Reyes	✓					✓		
10	Omar Henrrique Banilla Umanzor	✓						✓	
11	Jose Luciano Flores	✓						✓	
12	Maria Zoila Arias Lopez	✓						✓	
13	Manuel de Jesus Lopez Lopez	✓						✓	
14	Jose Adolfo Portillo Medina	✓							✓
15	Mayra Izabel Santos León.	✓						✓	
16	Carlo Contreras Alvarado	✓						✓	
17	Arnoldo Garcia	✓						✓	
18	Calistro Santos	✓					✓		
19	Elmer Rubio	✓					✓		
20	Bedis Aida Leon	✓						✓	
21	Ever Francisco Umanzor	✓						✓	
22	Eduardo Lopez Lopez	✓						✓	
23	Luis Alonso Lopez Banilla	✓						✓	
24	Jose de la Cruz Umanzor Medina	✓					✓		
25	Victor Manuel Umanzor Diaz	✓						✓	
26	Ruben Hernandez Vargas	✓							✓
27	Martina Hernandez Vargas	✓						✓	
28	Yovani Maximino Cierra Garcia	✓						✓	

Los Almendros

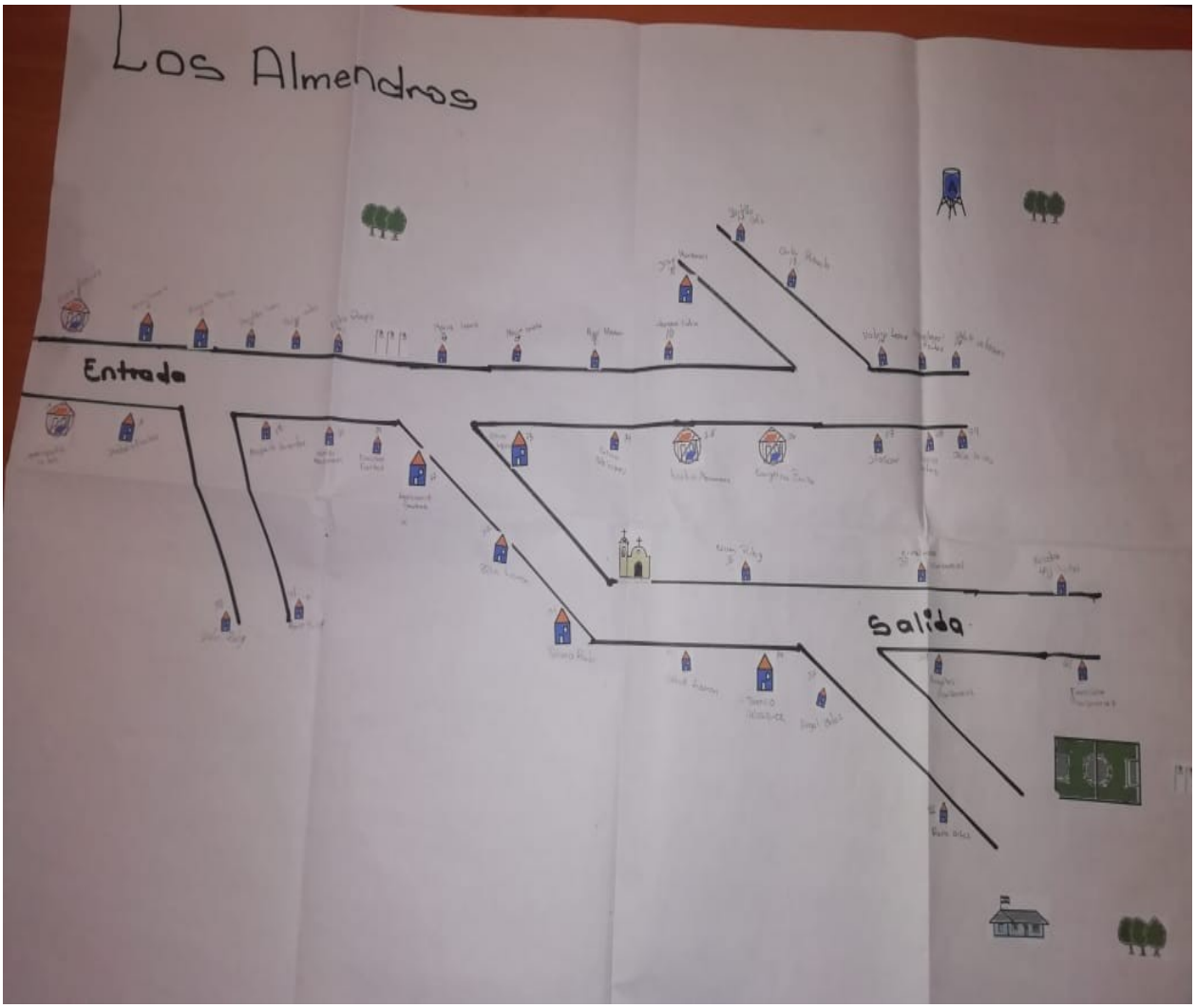

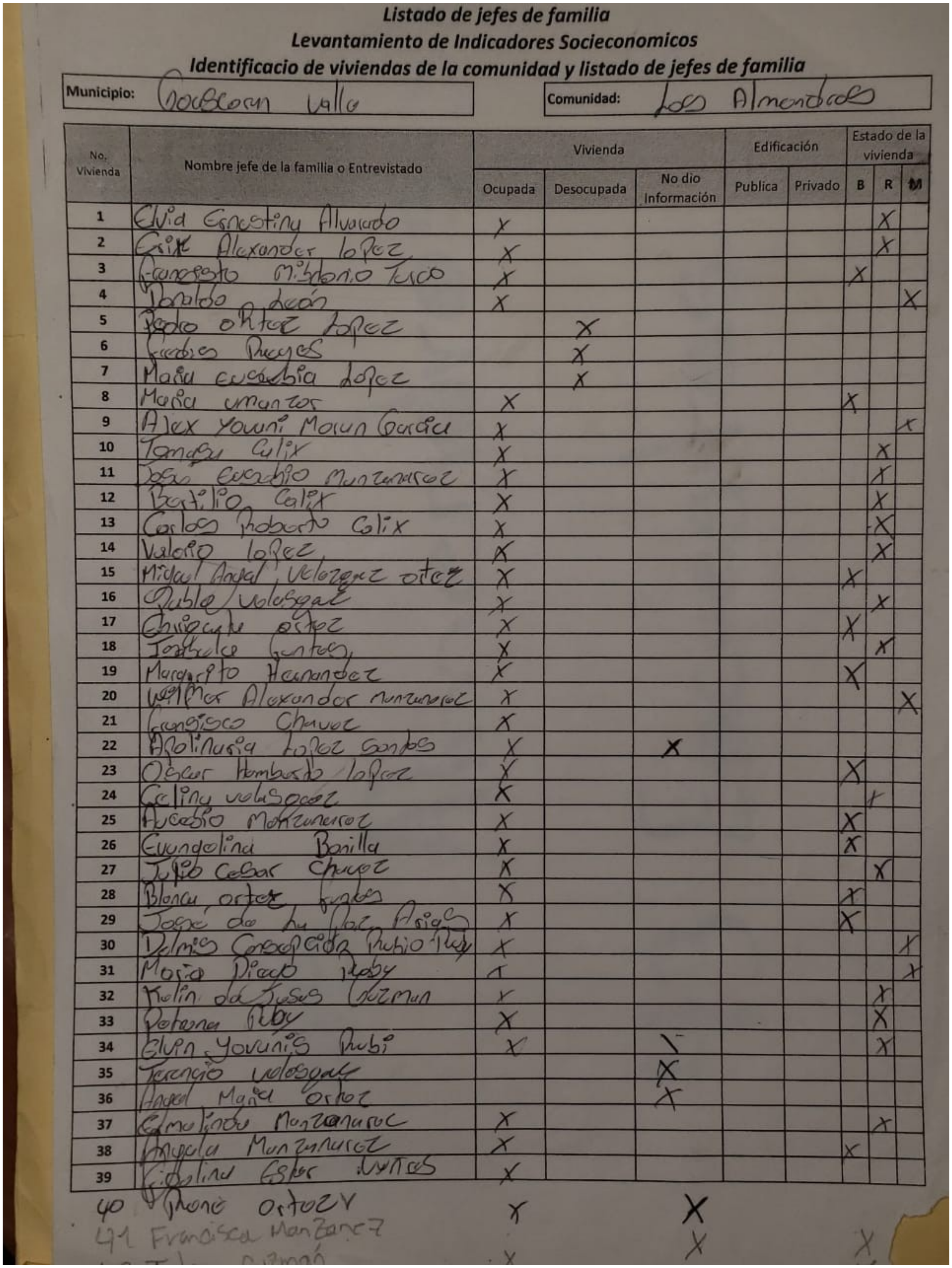

Listado de jefes de familia
Levantamiento de Indicadores Socieconomicos
Identificacio de viviendas de la comunidad y listado de jefes de familia

Municipio: Goascoran Valle
Comunidad: Los Almendros

No. Vivienda	Nombre jefe de la familia o Entrevistado	Vivienda			Edificación		Estado de la vivienda		
		Ocupada	Desocupada	No dio Información	Publica	Privado	B	R	M
1	Elvia Ernestina Alvarado	X						X	
2	Erik Alexander lopez	X						X	
3	Francisco Mitdonio Tusco	X					X		
4	Donaldo Leon	X							X
5	Pedro ortez Lopez		X						
6	Fredis Pueyes		X						
7	Maria eusebia lopez		X						
8	Maria umantos	X					X		
9	Alex Yowni Morun Garcia	X							X
10	Tomasa Calix	X						X	
11	Jose Eusebio Munzunares	X						X	
12	Batilio Calix	X						X	
13	Carlos Roberto Calix	X						X	
14	Valerio lopez	X						X	
15	Miguel Angel Velazquez ortez	X					X		
16	Pablo Velasquez	X						X	
17	Chiquita ortez	X					X		
18	Jostulo Santos	X						X	
19	Margarito Hernandez	X					X		
20	Wilmer Alexander Manzanares	X							X
21	Francisco Chavez	X							
22	Apolinaria Lopez Santos	X		X					
23	Oscar Humberto lopez	X					X		
24	Celina velasquez	X						X	
25	Eusebio Manzanares	X					X		
26	Evangelina Bonilla	X					X		
27	Julio Cesar Chavez	X						X	
28	Blanca ortez Santos	X					X		
29	José de la Paz Arias	X					X		
30	Delmis Concepción Rubio Ruby	X							X
31	Maria Pineda Ruby	X							X
32	Kelin de Jesus Guzman	X						X	
33	Petrona Ruby	X						X	
34	Elvin Yovanis Rubi	X		\				X	
35	Terencio velasquez			X					
36	Angel Maria ortez			X					
37	Edmelinda Manzanares	X						X	
38	Angela Manzanares	X					X		
39	Rosalina Ester Santos	X							
40	Ramón ortez	X		X					
41	Francisca Manzanez			X			X		
[illegible]	[illegible] Guzmán	X							

Queserita



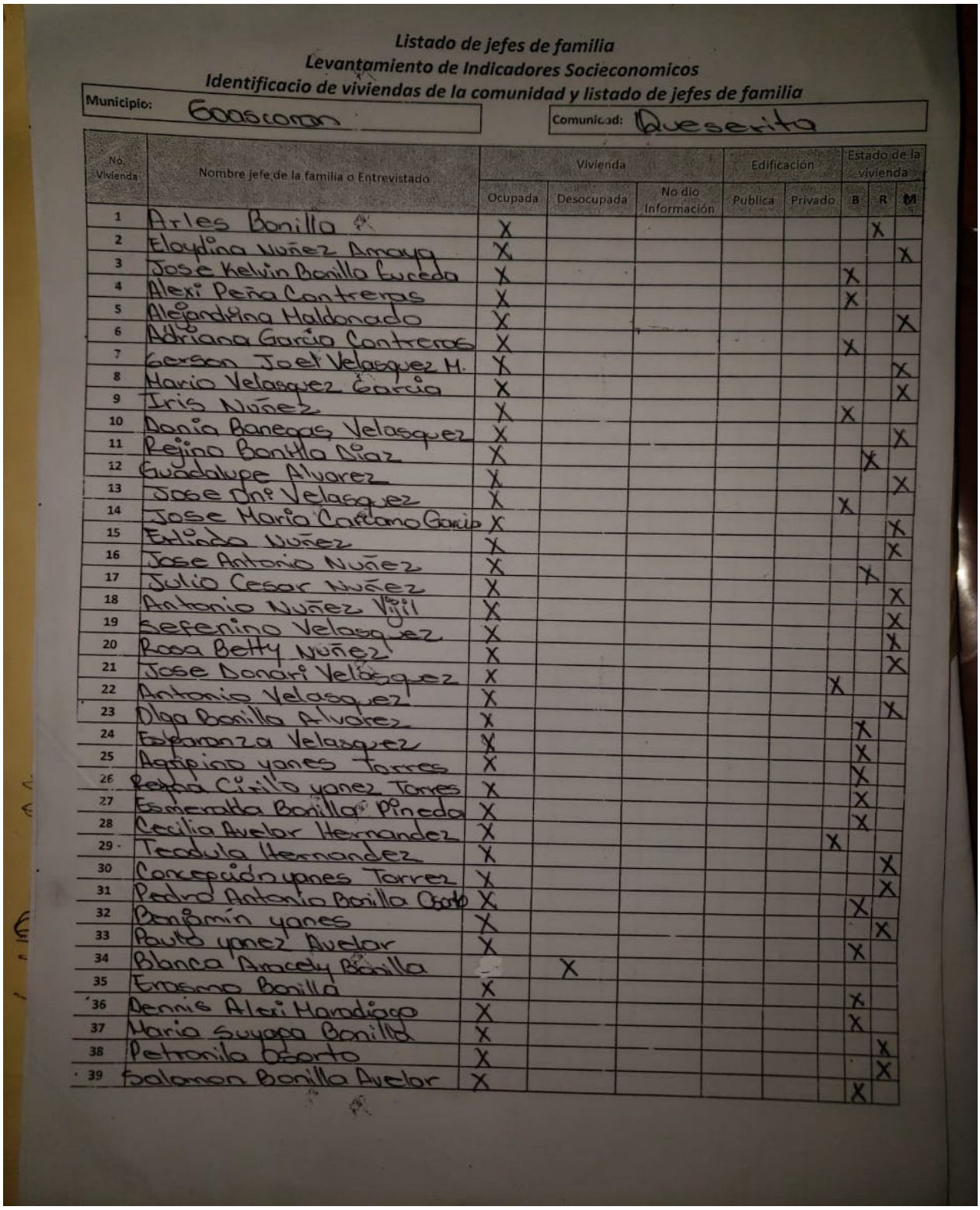

Listado de jefes de familia
Levantamiento de Indicadores Socieconomicos
Identificacio de viviendas de la comunidad y listado de jefes de familia

Municipio: Goascoran

Comunidad: Queserita

No. Vivienda	Nombre jefe de la familia o Entrevistado	Vivienda			Edificación		Estado de la vivienda		
		Ocupada	Desocupada	No dio Información	Publica	Privado	B	R	M
1	Arles Bonilla	X						X	
2	Eloydina Nuñez Amaya	X							X
3	Jose Kelvin Bonilla Luceda	X					X		
4	Alexi Peña Contreras	X					X		
5	Alejandrina Maldonado	X							X
6	Adriana Garcia Contreras	X					X		
7	Gerson Joel Velasquez M.	X							X
8	Mario Velasquez Garcia	X							X
9	Iris Nuñez	X					X		
10	Donia Banegas Velasquez	X							X
11	Rejino Bonilla Diaz	X						X	
12	Guadalupe Alvarez	X							X
13	Jose Dni Velasquez	X					X		
14	Jose Maria Carcamo Garcia	X							X
15	Erlinda Nuñez	X							X
16	Jose Antonio Nuñez	X						X	
17	Julio Cesar Nuñez	X							X
18	Antonio Nuñez Vijil	X							X
19	Sefenino Velasquez	X							X
20	Rosa Betty Nuñez	X							X
21	Jose Donari Velasquez	X					X		
22	Antonio Velasquez	X							X
23	Olga Bonilla Alvarez	X						X	
24	Esperanza Velasquez	X						X	
25	Agripino yanes Torres	X						X	
26	Reyna Cirilo yanez Torres	X						X	
27	Esmeralda Bonilla Pineda	X						X	
28	Cecilia Avelar Hernandez	X					X		
29	Teodula Hernandez	X							X
30	Concepción yanes Torrez	X							X
31	Pedro Antonio Bonilla Osorto	X						X	
32	Benjamín yanes	X							X
33	Paula yanez Avelar	X						X	
34	Blanca Aracely Bonilla		X						
35	Erasmo Bonilla	X						X	
36	Dennis Alexi Maradiaga	X						X	
37	Maria Suyapa Bonilla	X							X
38	Petronila Osorto	X							X
39	Salomon Bonilla Avelar	X						X	

La Orilla

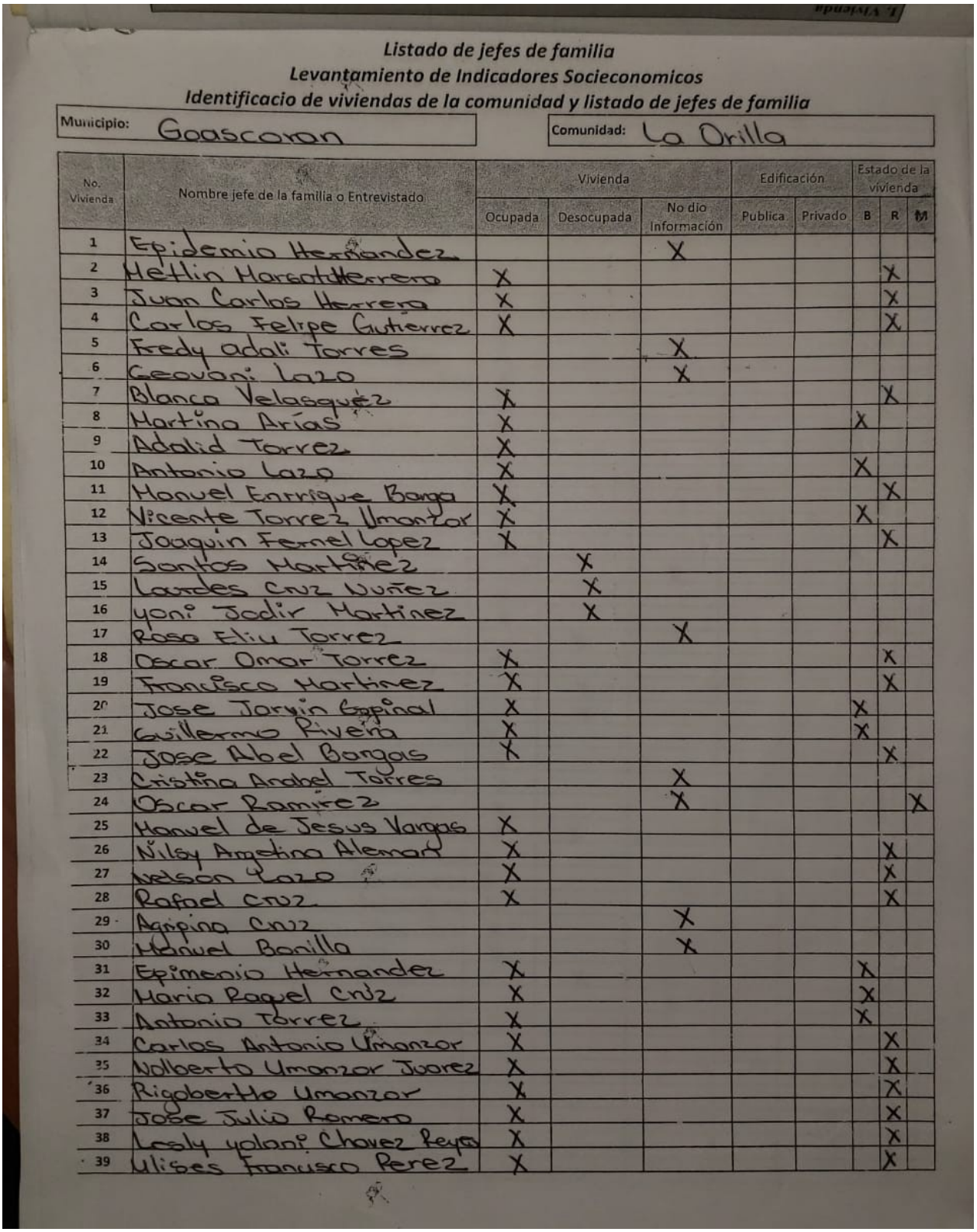

Listado de jefes de familia
Levantamiento de Indicadores Socieconomicos
Identificacio de viviendas de la comunidad y listado de jefes de familia

Municipio: Goascoran Comunidad: La Orilla

No. Vivienda	Nombre jefe de la familia o Entrevistado	Vivienda			Edificación		Estado de la vivienda		
		Ocupada	Desocupada	No dio Información	Publica	Privado	B	R	M
1	Epidemio Hernandez			X					
2	Hetlin Marsat Herrera	X						X	
3	Juan Carlos Herrera	X						X	
4	Carlos Felipe Gutierrez	X						X	
5	Fredy adali Torres			X					
6	Geovani Lazo			X					
7	Blanca Velasquez	X						X	
8	Martina Arias	X					X		
9	Adalid Torrez	X							
10	Antonio Lazo	X					X		
11	Manuel Enrrique Banga	X						X	
12	Vicente Torrez Umanzor	X					X		
13	Joaquin Fernel Lopez	X						X	
14	Santos Martinez		X						
15	Lazdes Cruz Nuñez		X						
16	yoni Jodir Martinez		X						
17	Rosa Eliu Torrez			X					
18	Oscar Omar Torrez	X						X	
19	Francisco Martinez	X						X	
20	Jose Jaryin Espinal	X					X		
21	Guillermo Rivera	X					X		
22	Jose Abel Bargas	X						X	
23	Cristina Anabel Torres			X					
24	Oscar Ramirez			X					X
25	Manuel de Jesus Vargas	X							
26	Nilsy Angelina Aleman	X						X	
27	Nelson Lazo	X						X	
28	Rafael Cruz	X						X	
29	Agripina Cruz			X					
30	Manuel Bonilla			X					
31	Epimenio Hernandez	X					X		
32	Maria Raquel Cruz	X					X		
33	Antonio Torrez	X					X		
34	Carlos Antonio Umanzor	X						X	
35	Wolberto Umanzor Juarez	X						X	
36	Riggberthe Umanzor	X						X	
37	Jose Julio Romero	X						X	
38	Lesly yolani Chavez Reyes	X						X	
39	Ulises Francisco Perez	X						X	

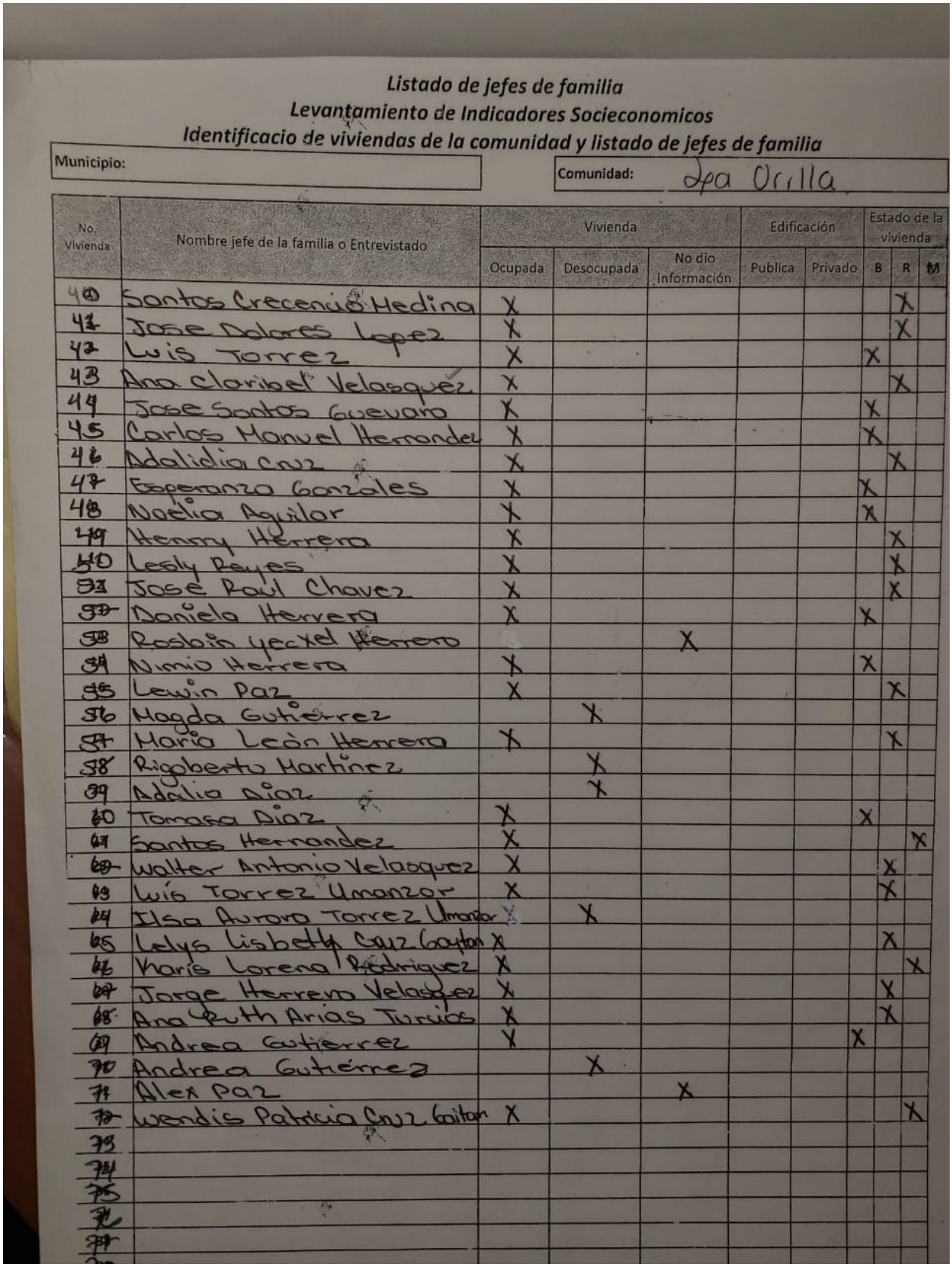

Listado de jefes de familia
Levantamiento de Indicadores Socieconomicos
Identificacio de viviendas de la comunidad y listado de jefes de familia

Municipio:

Comunidad: Apa Orilla

No. Vivienda	Nombre jefe de la familia o Entrevistado	Vivienda			Edificación		Estado de la vivienda		
		Ocupada	Desocupada	No dio Información	Publica	Privado	B	R	M
40	Santos Crecencio Medina	X						X	
41	Jose Dolores Lopez	X						X	
42	Luis Torrez	X					X		
43	Ana claribel Velasquez	X						X	
44	Jose Santos Guevara	X					X		
45	Carlos Manuel Hernandez	X					X		
46	Adalidia Cruz	X						X	
47	Esperanza Gonzales	X					X		
48	Noelia Aguilar	X					X		
49	Henry Herrera	X						X	
50	Lesly Reyes	X						X	
51	Jose Raul Chavez	X						X	
52	Daniela Herrera	X					X		
53	Rosbin Yecxel Herrera			X					
54	Nimio Herrera	X					X		
55	Lewin Paz	X						X	
56	Magda Gutierrez		X						
57	Maria Leon Herrera	X						X	
58	Rigoberto Martinez		X						
59	Adalia Diaz		X						
60	Tomasa Diaz	X					X		
61	Santos Hernandez	X							X
62	Walter Antonio Velasquez	X						X	
63	Luis Torrez Umanzor	X						X	
64	Ilsa Aurora Torrez Umanzor	X	X						
65	Lelys Lisbetty Cruz Gaitan	X						X	
66	Maris Lorena Rodriguez	X							X
67	Jorge Herrera Velasquez	X						X	
68	Ana Ruth Arias Turcios	X						X	
69	Andrea Gutierrez	X					X		
70	Andrea Gutierrez		X						
71	Alex Paz			X					
72	Wendis Patricia Cruz Gaitan	X							X
73									
74									
75									
76									
77									

El Carreto

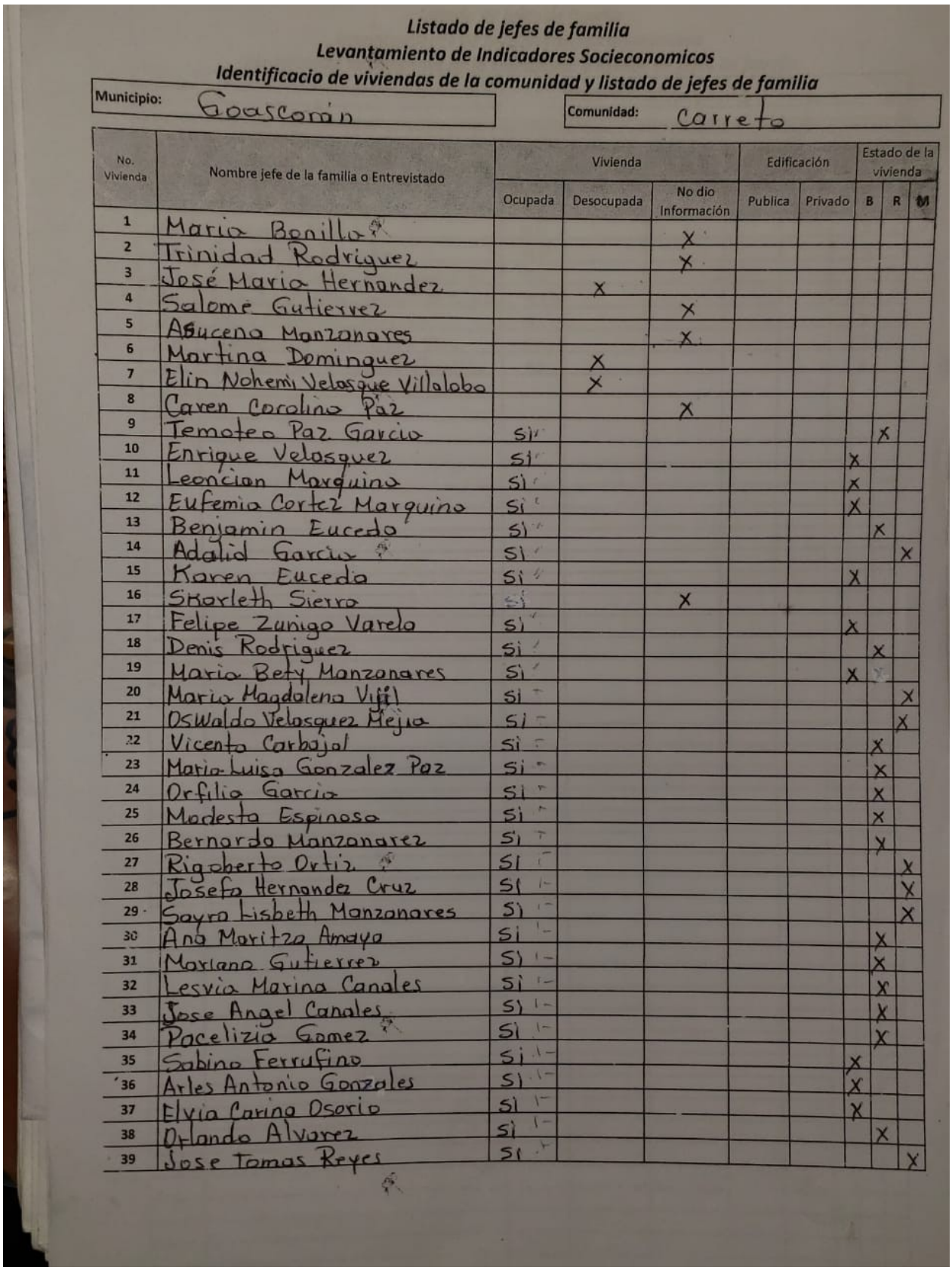

Listado de jefes de familia
Levantamiento de Indicadores Socieconomicos
Identificacio de viviendas de la comunidad y listado de jefes de familia

Municipio: Goascorán

Comunidad: Carreto

No. Vivienda	Nombre jefe de la familia o Entrevistado	Vivienda			Edificación		Estado de la vivienda		
		Ocupada	Desocupada	No dio Información	Publica	Privado	B	R	M
1	Maria Bonilla			X					
2	Trinidad Rodriguez			X					
3	José Maria Hernandez		X						
4	Salome Gutierrez			X					
5	Asucena Manzanares			X					
6	Martina Dominguez		X						
7	Elin Nohemi Velasque Villalobo		X						
8	Caren Carolina Paz			X					
9	Temoteo Paz Garcia	Si						X	
10	Enrique Velosquez	Si					X		
11	Leoncion Marquina	Si					X		
12	Eufemia Cortez Marquina	Si					X		
13	Benjamin Euceda	Si						X	
14	Adalid Garcia	Si							X
15	Karen Euceda	Si					X		
16	Skarleth Sierra	Si		X					
17	Felipe Zuniga Varela	Si					X		
18	Denis Rodriguez	Si						X	
19	Maria Bety Manzanares	Si					X		
20	Maria Magdalena Vijil	Si							X
21	OsWaldo Velosquez Mejia	Si							X
22	Vicente Carbajal	Si						X	
23	Maria Luisa Gonzalez Paz	Si						X	
24	Orfilia Garcia	Si						X	
25	Modesto Espinosa	Si						X	
26	Bernardo Manzanarez	Si						X	
27	Rigoberto Ortiz	Si							X
28	Josefa Hernandez Cruz	Si							X
29	Sayra Lisbeth Manzanares	Si							X
30	Ana Maritza Amaya	Si						X	
31	Mariana Gutierrez	Si						X	
32	Lesvia Marina Canales	Si						X	
33	Jose Angel Canales	Si						X	
34	Pacelizia Gomez	Si						X	
35	Sabina Ferrufino	Si					X		
36	Arles Antonio Gonzales	Si					X		
37	Elvia Carina Osorio	Si					X		
38	Orlando Alvarez	Si						X	
39	Jose Tomas Reyes	Si							X

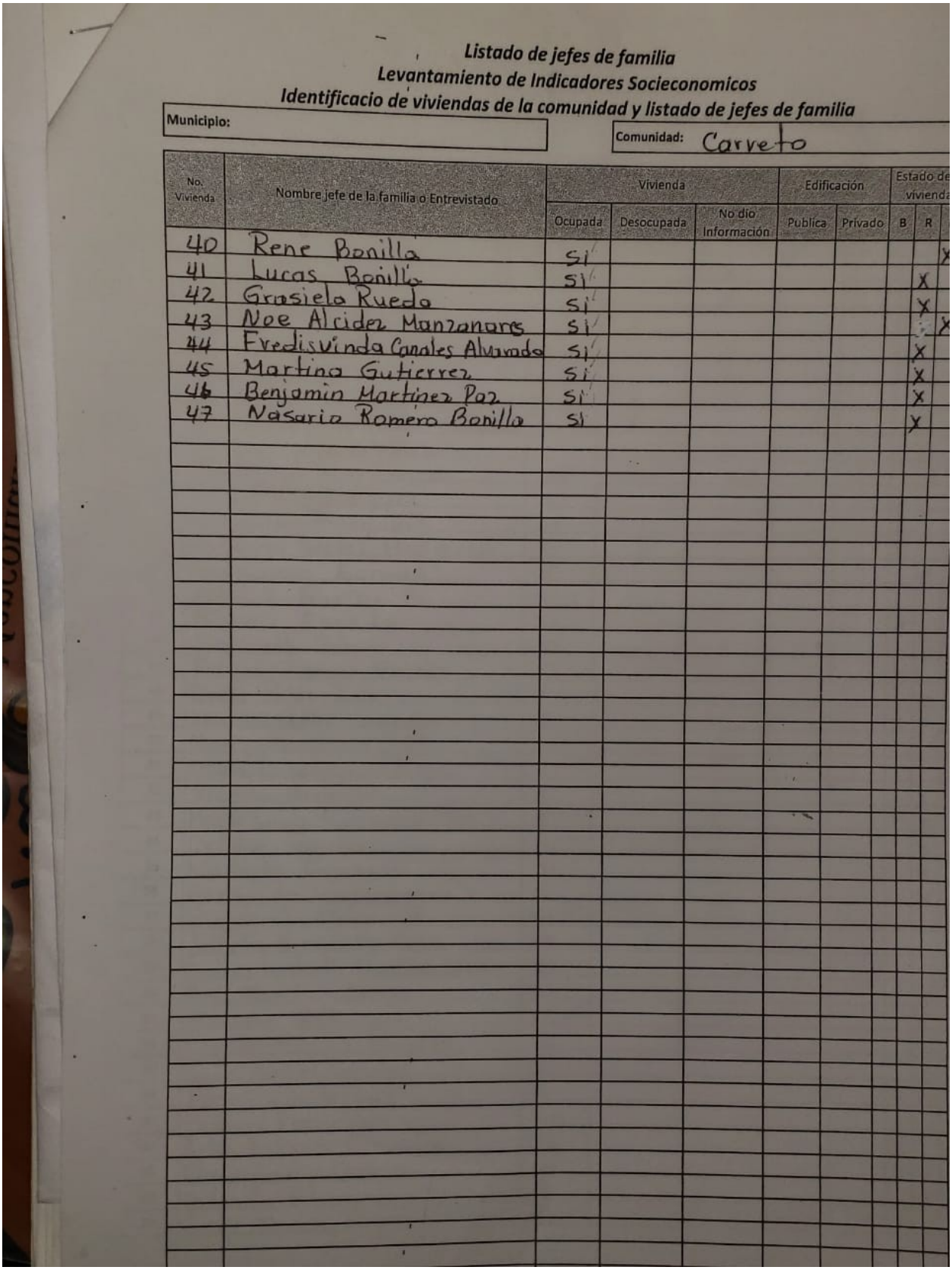

Listado de jefes de familia
Levantamiento de Indicadores Socieconomicos
Identificacio de viviendas de la comunidad y listado de jefes de familia

Municipio:

Comunidad: Carveto

No. Vivienda	Nombre jefe de la familia o Entrevistado	Vivienda			Edificación		Estado de vivienda		
		Ocupada	Desocupada	No dio Información	Publica	Privado	B	R	
40	Rene Bonilla	si							X
41	Lucas Bonilla	si						X	
42	Grasiela Rueda	si						X	
43	Noe Alcides Manzanares	si							X
44	Fredisvinda Canales Alvarado	si						X	
45	Martina Gutierrez	si						X	
46	Benjamin Martinez Paz	si						X	
47	Nasario Romero Bonilla	si						X	

Llano de Jesús

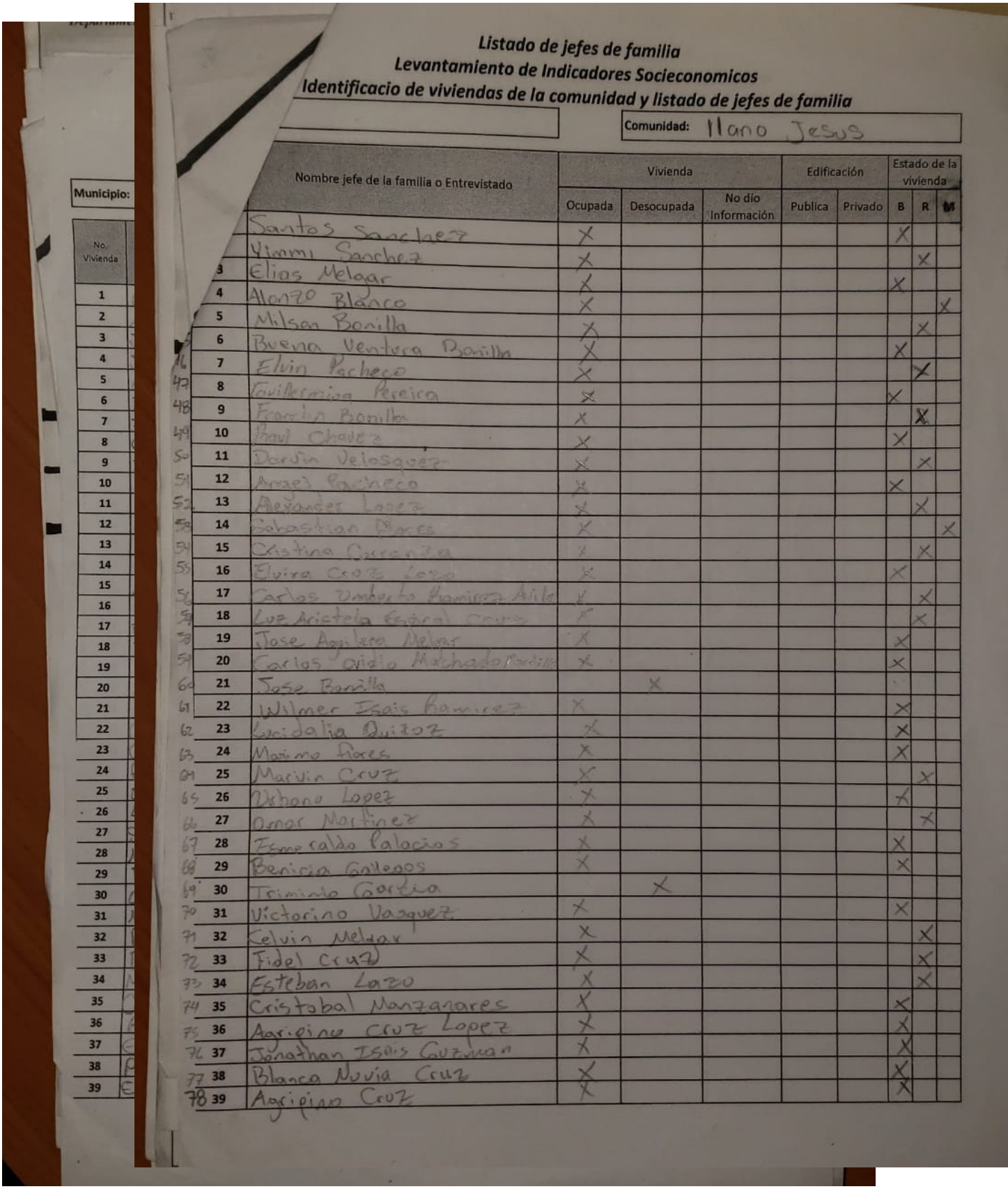

Listado de jefes de familia
Levantamiento de Indicadores Socieconomicos
Identificacio de viviendas de la comunidad y listado de jefes de familia

Municipio:

Comunidad: Llano Jesus

No. Vivienda	Nombre jefe de la familia o Entrevistado	Vivienda			Edificación		Estado de la vivienda		
		Ocupada	Desocupada	No dio Información	Publica	Privado	B	R	M
1	Santos Sanchez	X					X		
2	Yimmi Sanchez	X						X	
3	Elias Melgar	X					X		
4	Alonzo Blanco	X							X
5	Milsan Bonilla	X						X	
6	Buena Ventura Bonilla	X					X		
7	Elvin Pacheco	X						X	
8	Guillermina Pereira	X					X		
9	Franklin Bonilla	X						X	
10	Raul Chavez	X					X		
11	Darvin Velasquez	X						X	
12	Angel Pacheco	X					X		
13	Alexander Lopez	X						X	
14	Sebastian Flores	X							X
15	Cristina Carranza	X						X	
16	Elvira Cruz Lazo	X					X		
17	Carlos Umberto Ramirez Avila	X						X	
18	Luz Aristela Espinal Cerna	X						X	
19	Jose Aguilera Melgar	X					X		
20	Carlos Oidio Machado Bonilla	X					X		
21	Jose Bonilla		X						
22	Wilmer Isais Ramirez	X					X		
23	Leoidalia Quiroz	X					X		
24	Maximo Flores	X					X		
25	Marvin Cruz	X						X	
26	Urbano Lopez	X					X		
27	Omar Martinez	X						X	
28	Esmeralda Palacios	X					X		
29	Benicia Gallegos	X					X		
30	Trinidad Cortez		X						
31	Victorino Vasquez	X					X		
32	Selvin Melgar	X						X	
33	Fidel Cruz	X						X	
34	Esteban Lazo	X						X	
35	Cristobal Manzanares	X					X		
36	Agripino Cruz Lopez	X					X		
37	Jonathan Isais Guzman	X					X		
38	Blanca Nuvia Cruz	X					X		
39	Agripino Cruz	X					X		

Listado de jefes de familia
Levantamiento de Indicadores Socieconomicos
Identificacio de viviendas de la comunidad y listado de jefes de familia

…ipio:

Comunidad: llano Jesus

	No. Vivienda	Nombre jefe de la familia o Entrevistado	Vivienda			Edificación		Estado de la vivienda		
			Ocupada	Desocupada	No dio Información	Publica	Privado	B	R	M
79	1	Angel Sanchez Pavon	X						X	
80	2	Adis Ovidio Gallo	X					X		
81	3	Elvario Espinal	X					X		
82	4	Kevin Ibran Gallo	X						X	
83	5	Carlos Humberto Ramirez	X						X	
84	6	Robin Joel Ramirez	X					X		
85	7	Edwar Evady Aragon	X						X	
86	8	Blanca Gloria Pío	X						X	
87	9	Jeronimo Espinal	X						X	
88	10	Angel Armando Alvarez	X						X	
89	11	Jorge David Gonzales	X						X	
	12									
	13									
	14									
	15									
	16									
	17									
	18									
	19									
	20									
	21									
	22									
	23									
	24									
	25									
	26									
	27									
	28									
	29									
	30									
	31									
	32									
	33									
	34									
	35									
	36									
	37									
	38									
	39									

Piedras Blancas



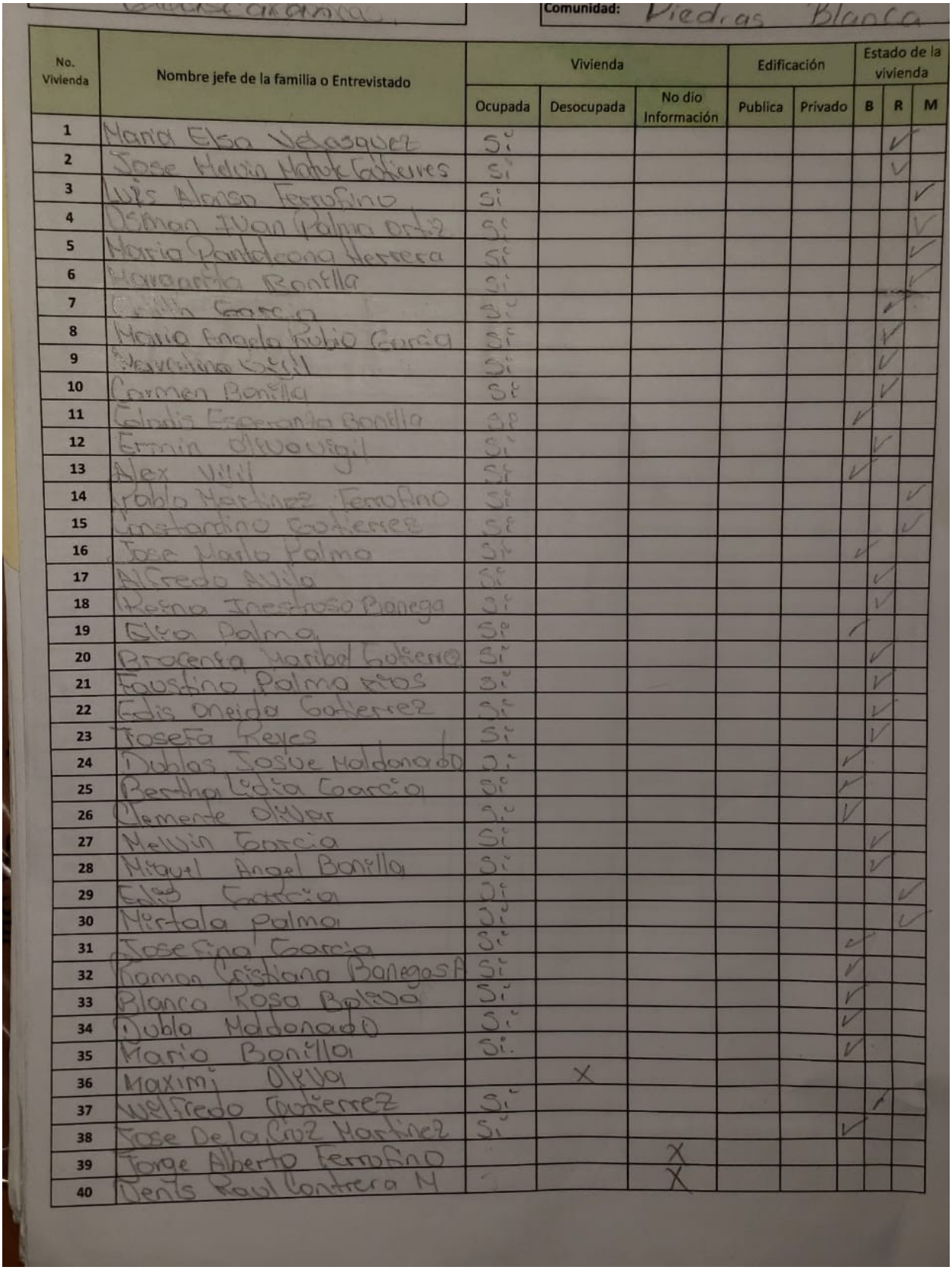

Comunidad: Piedras Blanca

No. Vivienda	Nombre jefe de la familia o Entrevistado	Vivienda			Edificación		Estado de la vivienda		
		Ocupada	Desocupada	No dío Información	Publica	Privado	B	R	M
1	María Elsa Velasquez	Si						✓	
2	José Melvin Natuk Gutierres	Si						✓	
3	Luis Alonso Fernandino	Si							✓
4	Osman Juan Palma Ortiz	Si							✓
5	María Pantaleona Herrera	Si							✓
6	Navarrete Bonilla	Si							✓
7	[illegible] García	Si						✓	
8	María Angela Rubio García	Si						✓	
9	[illegible]	Si						✓	
10	Carmen Bonilla	Si						✓	
11	[illegible] Esperanza Bonilla	Si					✓		
12	Ermin Olivas Vigil	Si						✓	
13	Alex Vigil	Si					✓		
14	Pablo Martinez Fernandino	Si							✓
15	Anastacio Gutierrez	Si							✓
16	José Mario Palma	Si					✓		
17	Alfredo Avila	Si						✓	
18	Reina Inestroza Banega	Si						✓	
19	Elva Palma	Si					✓		
20	Florentin Maribel Gutierrez	Si						✓	
21	Faustino Palma Rios	Si						✓	
22	Edis Oneida Gutierrez	Si						✓	
23	Joseta Reyes	Si						✓	
24	Dublas Josue Maldonado	Si					✓		
25	Bertha Lidia García	Si					✓		
26	Clemente Oliva	Si					✓		
27	Melvin García	Si						✓	
28	Miguel Angel Bonilla	Si						✓	
29	Elias García	Si							✓
30	Nirtala Palma	Si							✓
31	Josefina García	Si					✓		
32	Ramon Cristiano Banegas	Si					✓		
33	Blanca Rosa Bonilla	Si					✓		
34	Dubla Maldonado	Si					✓		
35	Mario Bonilla	Si					✓		
36	Maximi Oliva		X						
37	Wilfredo Gutierrez	Si						✓	
38	José De la Cruz Martinez	Si					✓		
39	Jorge Alberto Fernandino			X					
40	Denis Raul Contrera M			X					

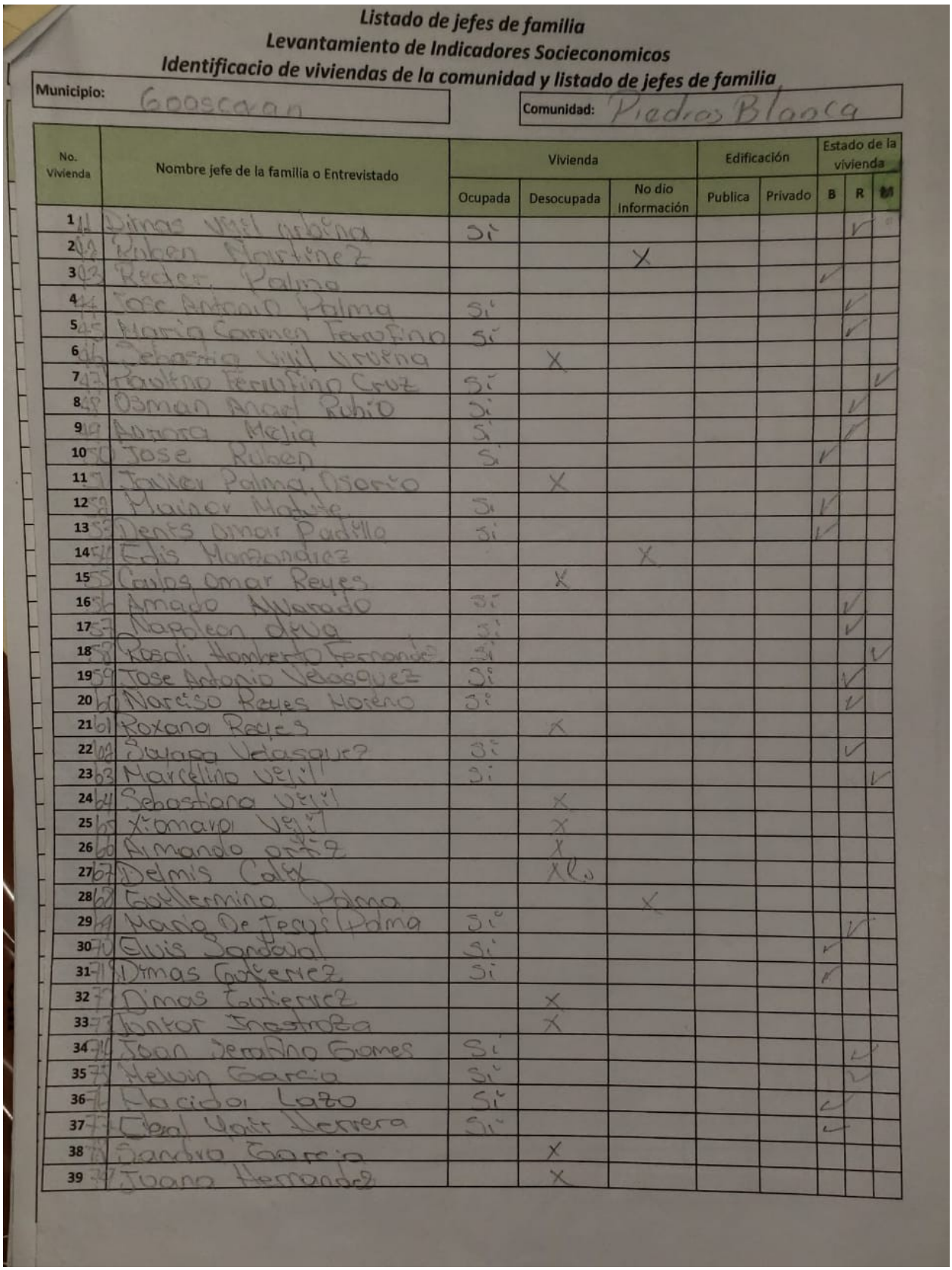

Listado de jefes de familia
Levantamiento de Indicadores Socieconomicos
Identificacio de viviendas de la comunidad y listado de jefes de familia

Municipio: Goascaran

Comunidad: Piedras Blanca

No. Vivienda	Nombre jefe de la familia o Entrevistado	Vivienda			Edificación		Estado de la vivienda		
		Ocupada	Desocupada	No dio Información	Publica	Privado	B	R	M
1	Dimas Ulil Urbina	Si						✓	
2	Ruben Martinez			X					
3	Pedro Palma						✓		
4	Jose Antonio Palma	Si						✓	
5	Maria Carmen Fernandino	Si						✓	
6	Sebastia Ulil Urbina		X						
7	Faustino Fernandino Cruz	Si							✓
8	Osman Anael Rubio	Si						✓	
9	Aurora Melia	Si						✓	
10	Jose Ruben	Si					✓		
11	Javier Palma Osorio		X						
12	Mainor Matute	Si					✓		
13	Dents Omar Padilla	Si					✓		
14	Edis Hernandez			X					
15	Carlos Omar Reyes		X						
16	Amado Alvarado	Si						✓	
17	Napoleon Deva	Si						✓	
18	Rosali Humberto Fernandez	Si							✓
19	Jose Antonio Velasquez	Si						✓	
20	Narciso Reyes Moreno	Si						✓	
21	Roxana Reyes		X						
22	Olayapa Velasquez	Si						✓	
23	Marcelino Ulil	Si							✓
24	Sebastiana Ulil		X						
25	Ximena Ulil		X						
26	Armando Ortiz		X						
27	Delmis Calix		X						
28	Guillermina Palma			X					
29	Maria De Jesus Palma	Si						✓	
30	Elvis Sandoval	Si					✓		
31	Dimas Gutierrez	Si					✓		
32	Dimas Gutierrez		X						
33	Victor Inestroza		X						
34	Juan Serafino Gomes	Si						✓	
35	Melvin Garcia	Si						✓	
36	Nacidor Lobo	Si					✓		
37	Cesar Yair Herrera	Si					✓		
38	Sandra Garcia		X						
39	Juana Hernandez		X						

El Platero

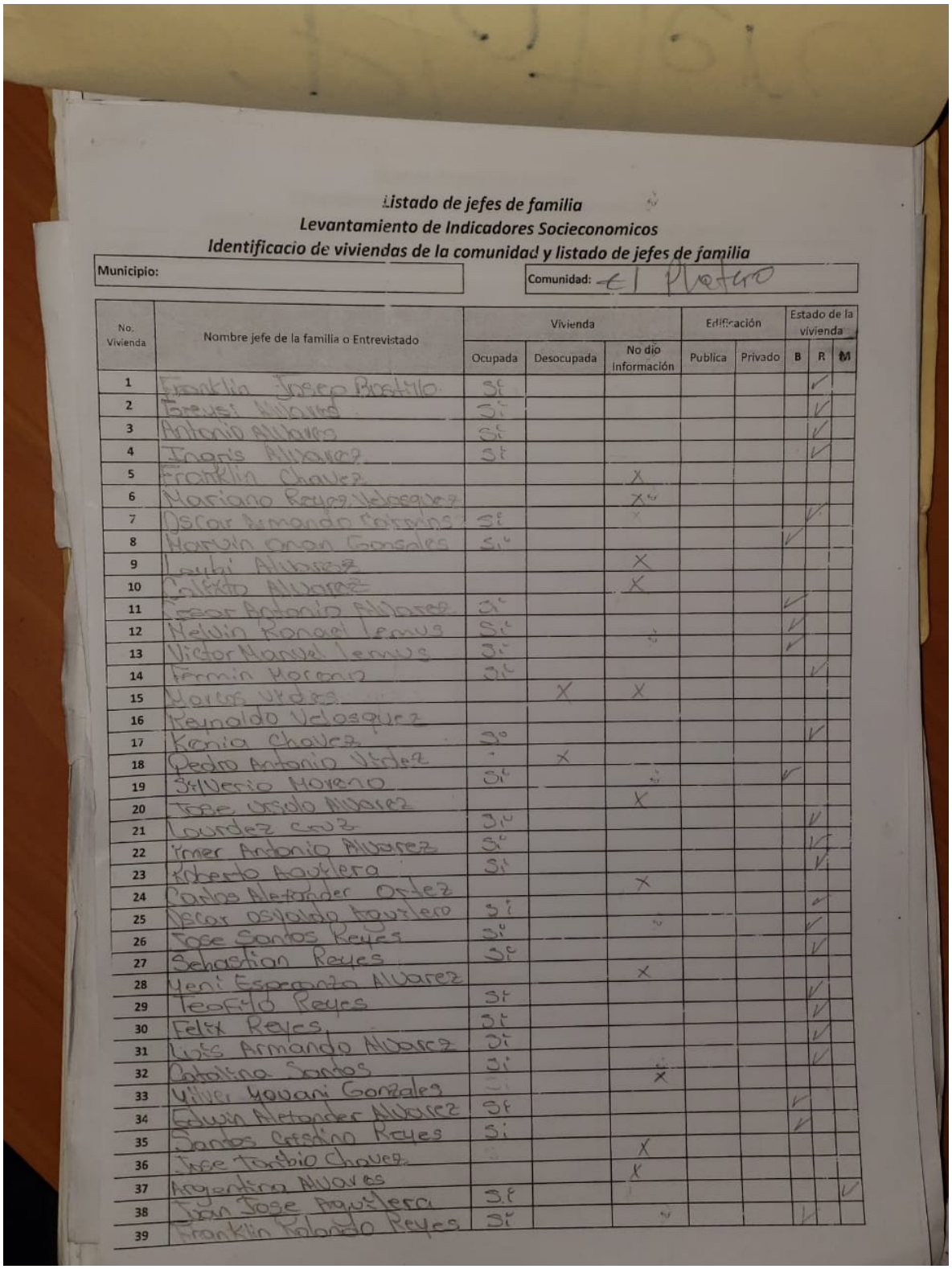

Listado de jefes de familia
Levantamiento de Indicadores Socieconomicos
Identificacio de viviendas de la comunidad y listado de jefes de familia

Municipio:

Comunidad: El Platano

No. Vivienda	Nombre jefe de la familia o Entrevistado	Vivienda			Edificación		Estado de la vivienda		
		Ocupada	Desocupada	No dio información	Publica	Privado	B	R	M
1	Franklin Josep Platero	Si						✓	
2	Ernesto Alvarez	Si						✓	
3	Antonio Alvarez	Si						✓	
4	Ingris Alvarez	Si						✓	
5	Franklin Chavez			X					
6	Mariano Reyes Velasquez			X					
7	Oscar Armando Fermin	Si						✓	
8	Marvin Oran Gonzales	Si					✓		
9	Lauki Alvarez			X					
10	Calixto Alvarez			X					
11	Cesar Antonio Alvarez	Si					✓		
12	Melvin Ronal Lemus	Si					✓		
13	Victor Manuel Lemus	Si					✓		
14	Fermin Moreno	Si						✓	
15	Mario Verde		X	X					
16	Reynaldo Velasquez								
17	Kenia Chavez	Si						✓	
18	Pedro Antonio Verde		X						
19	Silverio Moreno	Si					✓		
20	Jose Ursulo Alvarez			X					
21	Lourdes Cruz	Si						✓	
22	Ymer Antonio Alvarez	Si						✓	
23	Roberto Bautista	Si						✓	
24	Carlos Alexander Ortez			X					
25	Oscar osvaldo bautista	Si						✓	
26	Jose Santos Reyes	Si						✓	
27	Sebastian Reyes	Si						✓	
28	Yeni Esperanza Alvarez			X					
29	Teofilo Reyes	Si						✓	
30	Felix Reyes	Si						✓	
31	Luis Armando Alvarez	Si						✓	
32	Catalino Santos	Si		X					
33	Yilver Yovani Gonzales						✓		
34	Edwin Alexander Alvarez	Si					✓		
35	Santos Catalino Reyes	Si							
36	Jose Tarbio Chavez			X					
37	Argentina Alvarez			X					✓
38	Juan Jose Bautista	Si					✓		
39	Franklin Rolando Reyes	Si							

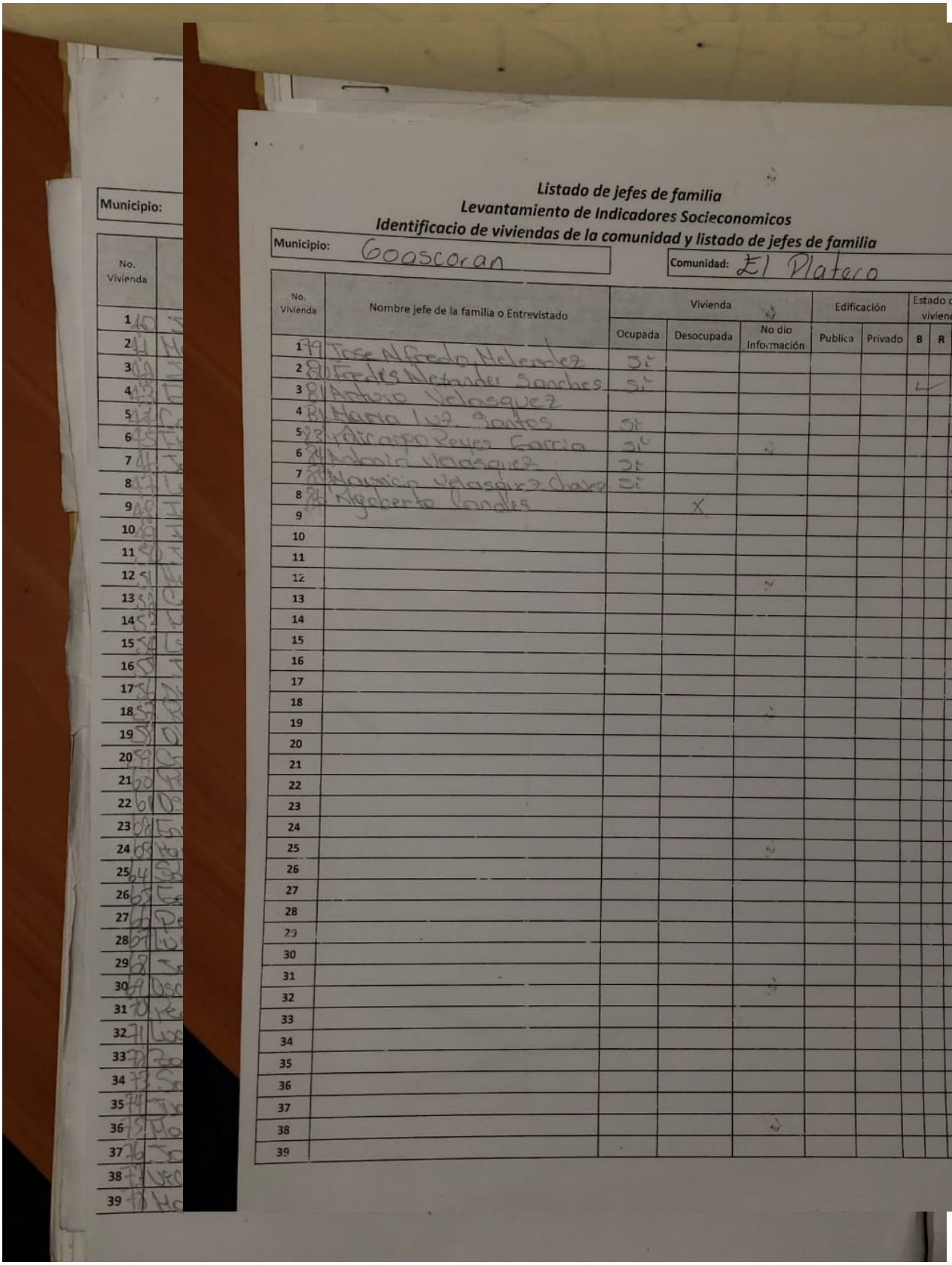

Municipio:

No. Vivienda	
1	
2	
3	
4	
5	
6	
7	
8	
9	
10	
11	
12	
13	
14	
15	
16	
17	
18	
19	
20	
21	
22	
23	
24	
25	
26	
27	
28	
29	
30	
31	
32	
33	
34	
35	
36	
37	
38	
39	

Listado de jefes de familia
Levantamiento de Indicadores Socieconomicos
Identificacio de viviendas de la comunidad y listado de jefes de familia

Municipio: Goascoran

Comunidad: El Platero

No. Vivienda	Nombre jefe de la familia o Entrevistado	Vivienda			Edificación		Estado de la vivienda		
		Ocupada	Desocupada	No dio Información	Publica	Privado	B	R	M
1	Jose Alfredo Melendez	Si							✓
2	Fredis Melendez Sanchez	Si					✓		
3	Antonio Velasquez								
4	Maria Luz Santos	Si							✓
5	Francisco Reyes Garcia	Si							✓
6	Antonio Velasquez	Si							✓
7	Mauricio Velasquez Chavez	Si							✓
8	Nigoberto Canales		X						
9									
10									
11									
12									
13									
14									
15									
16									
17									
18									
19									
20									
21									
22									
23									
24									
25									
26									
27									
28									
29									
30									
31									
32									
33									
34									
35									
36									
37									
38									
39									

Santa Rita

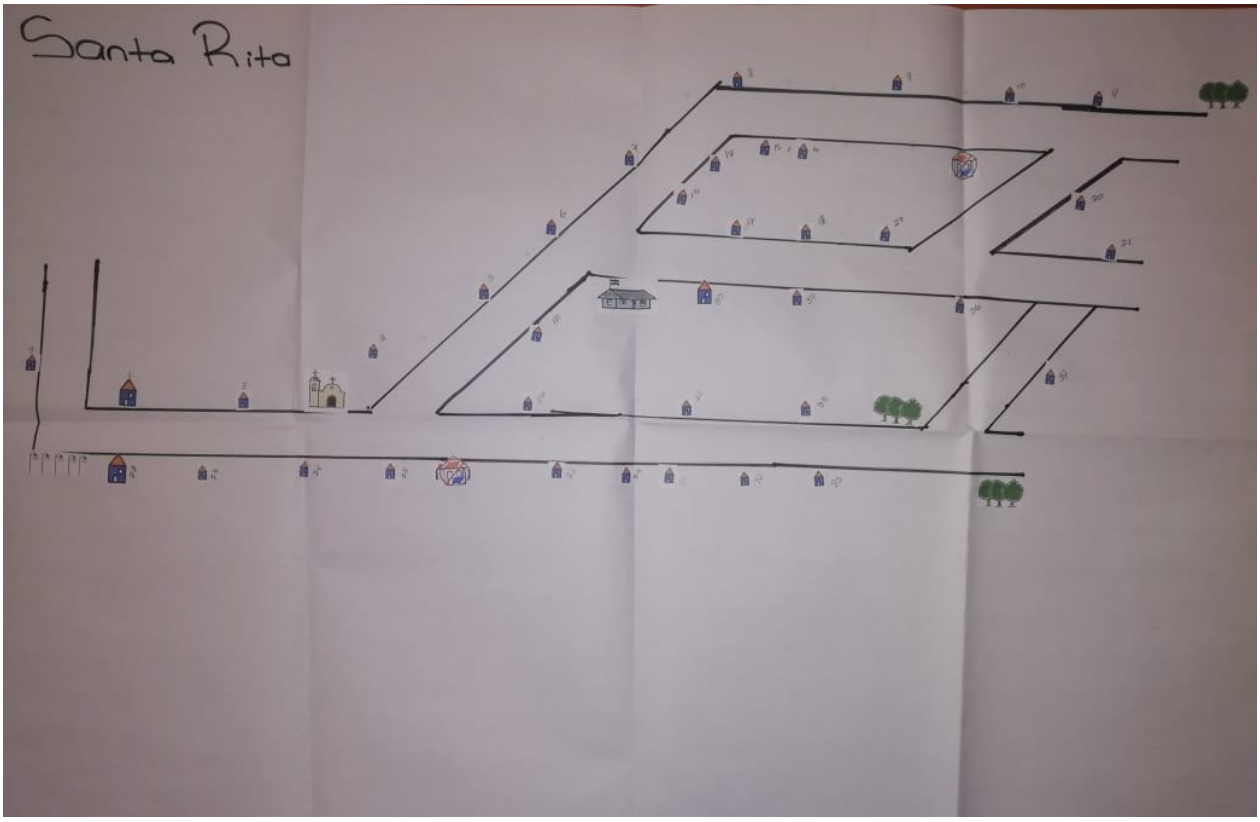

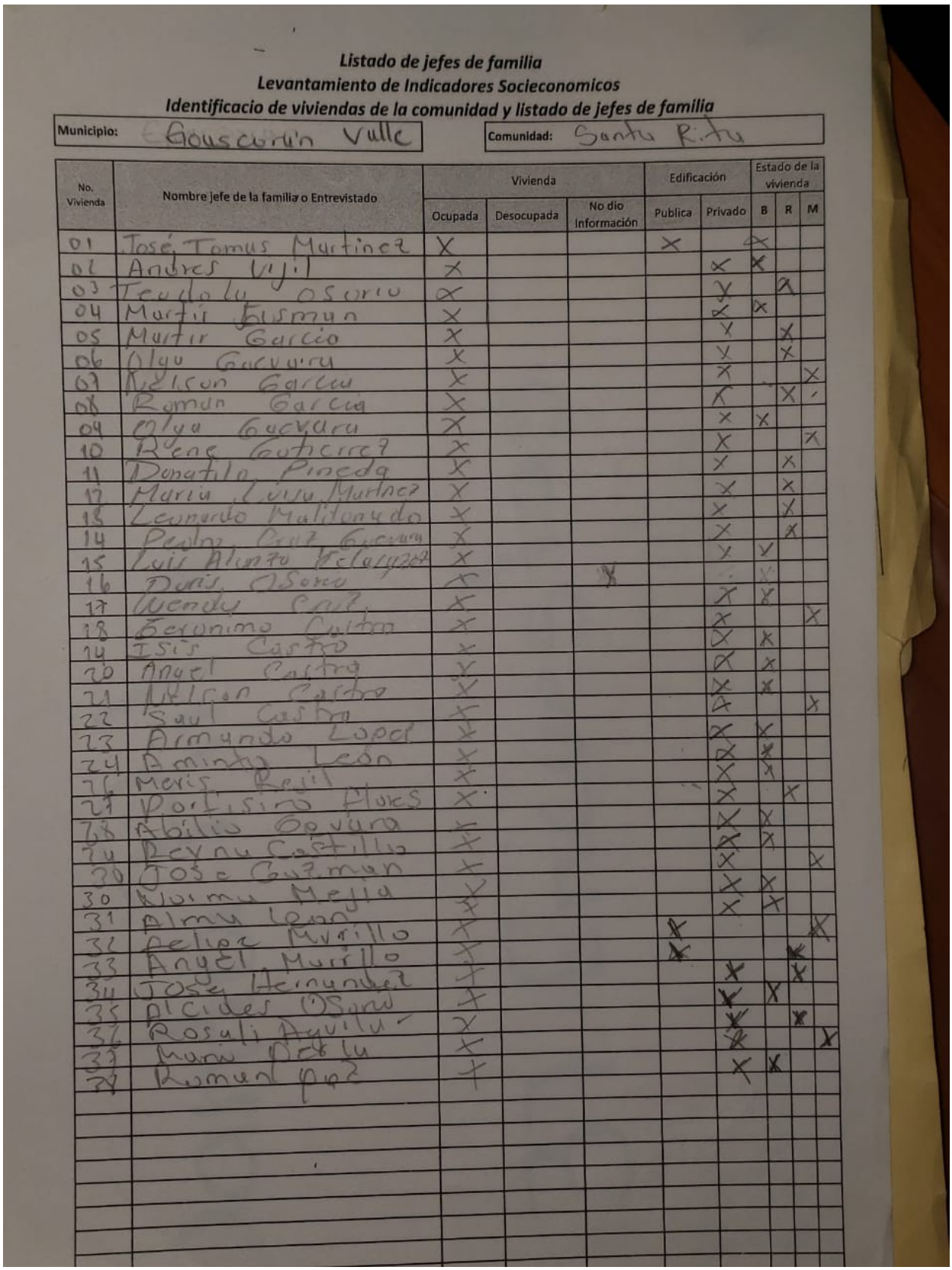

Listado de jefes de familia
Levantamiento de Indicadores Socieconomicos
Identificacio de viviendas de la comunidad y listado de jefes de familia

Municipio: Goascorán Valle

Comunidad: Santa Rita

No. Vivienda	Nombre jefe de la familia o Entrevistado	Vivienda			Edificación		Estado de la vivienda		
		Ocupada	Desocupada	No dio Información	Publica	Privado	B	R	M
01	José Tomas Martinez	X			X		X		
02	Andres Vijil	X				X	X		
03	Teodolo Osorio	X				X		X	
04	Martin Guzman	X				X	X		
05	Mario Garcia	X				X		X	
06	Olga Guevara	X				X		X	
07	Nelson Garcia	X				X			X
08	Roman Garcia	X				X		X	
09	Olga Guevara	X				X	X		
10	Rene Gutierrez	X				X			X
11	Donatilo Pineda	X				X		X	
12	Maria Luisa Martinez	X				X		X	
13	Leonardo Maldonado	X				X		X	
14	Paula Cruz Guevara	X				X		X	
15	Luis Alonso Velazquez	X				X	X		
16	Dora Osorio	X		X					
17	Wendy Cruz	X				X	X		
18	Geronimo Cuitan	X				X			X
19	Isis Castro	X				X	X		
20	Angel Castro	X				X	X		
21	Nelson Castro	X				X	X		
22	Saul Castro	X				X			X
23	Armando Lopez	X				X	X		
24	Aminta León	X				X	X		
25	Meris Reyes	X				X		X	
26	Porfirio Flores	X				X	X		
27	Abilio Guevara	X				X	X		
28	Reyna Castillo	X				X			X
29	Jose Guzman	X				X	X		
30	Nuria Mejia	X				X	X		
31	Almy Leon	X			X				X
32	Felipe Murillo	X			X			X	
33	Angel Murillo	X				X		X	
34	Jose Hernandez	X				X	X		
35	Alcides Osorio	X				X		X	
36	Rosuli Aguilar	X				X			X
37	Nuria Ortiz	X				X	X		
38	Ramon Paz	X							

La Garita

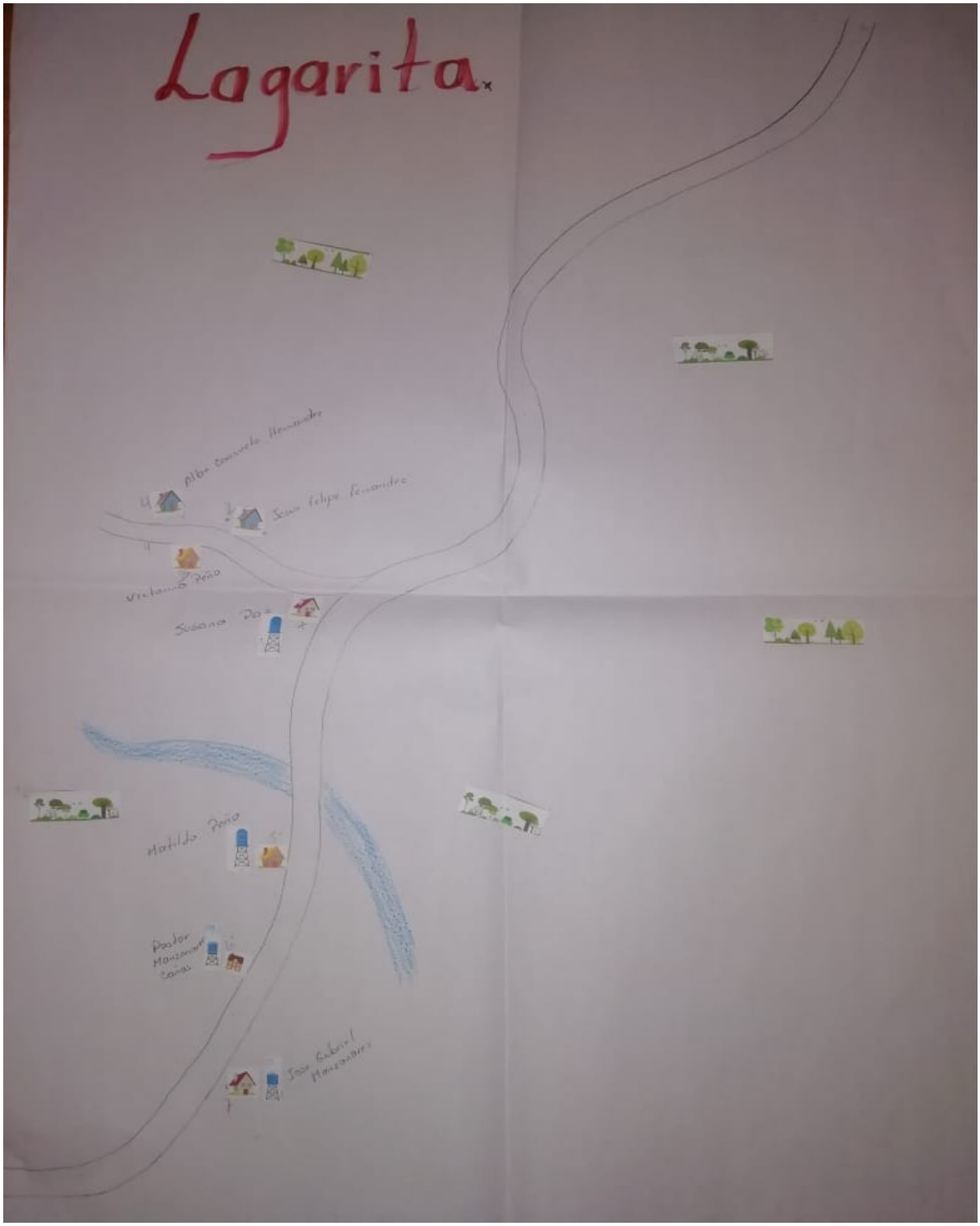

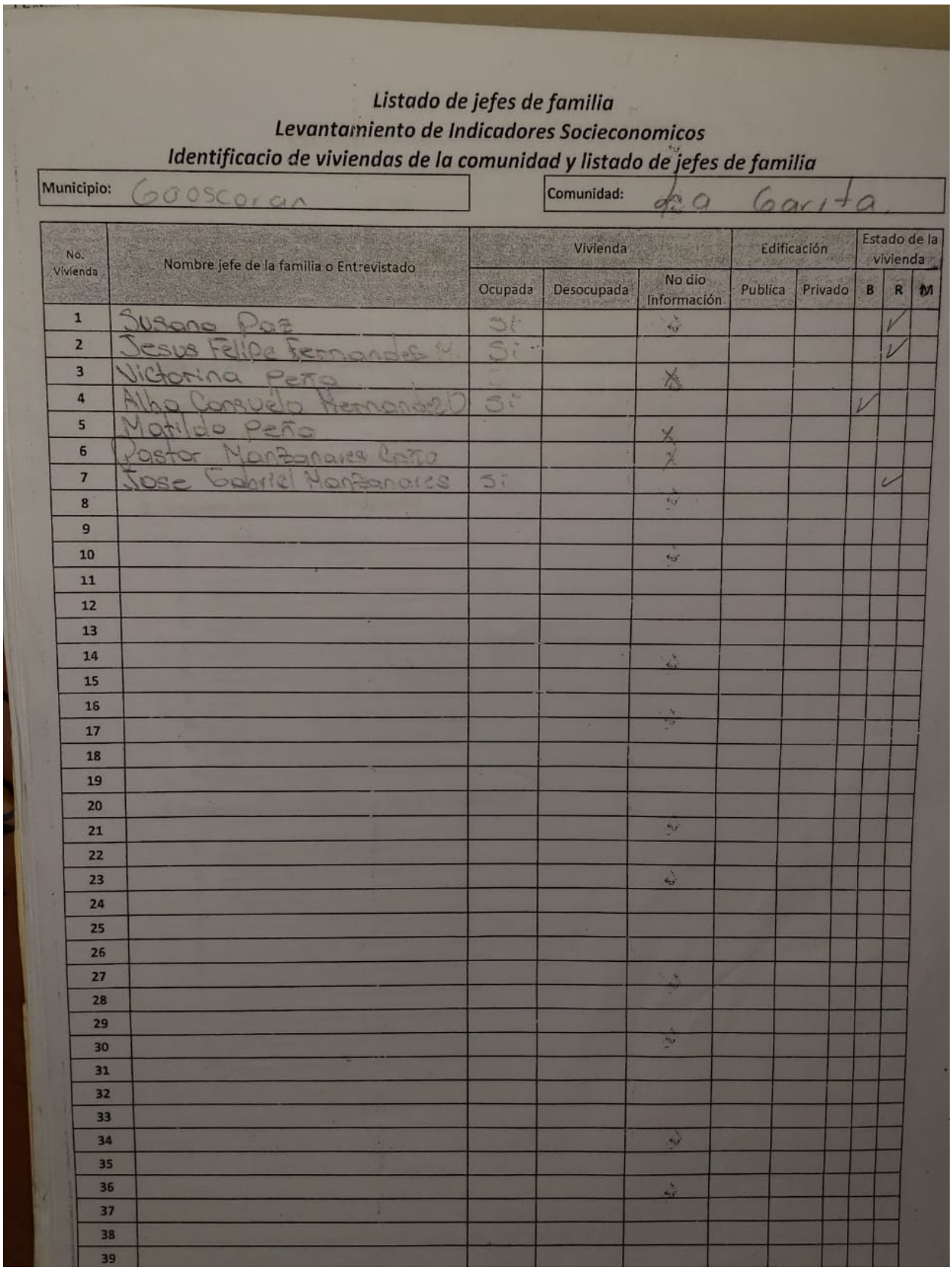

Listado de jefes de familia
Levantamiento de Indicadores Socieconomicos
Identificacio de viviendas de la comunidad y listado de jefes de familia

Municipio: Goascoran

Comunidad: La Garita

No. Vivienda	Nombre jefe de la familia o Entrevistado	Vivienda			Edificación		Estado de la vivienda		
		Ocupada	Desocupada	No dio Información	Publica	Privado	B	R	M
1	Susana Paz	Si						✓	
2	Jesus Felipe Fernandez	Si						✓	
3	Victorina Peña			X					
4	Alba Consuelo Fernandez	Si					✓		
5	Matilde Peña			X					
6	Pastor Manzanares Caño			X					
7	Jose Gabriel Manzanares	Si						✓	
8									
9									
10									
11									
12									
13									
14									
15									
16									
17									
18									
19									
20									
21									
22									
23									
24									
25									
26									
27									
28									
29									
30									
31									
32									
33									
34									
35									
36									
37									
38									
39									

El Rincón

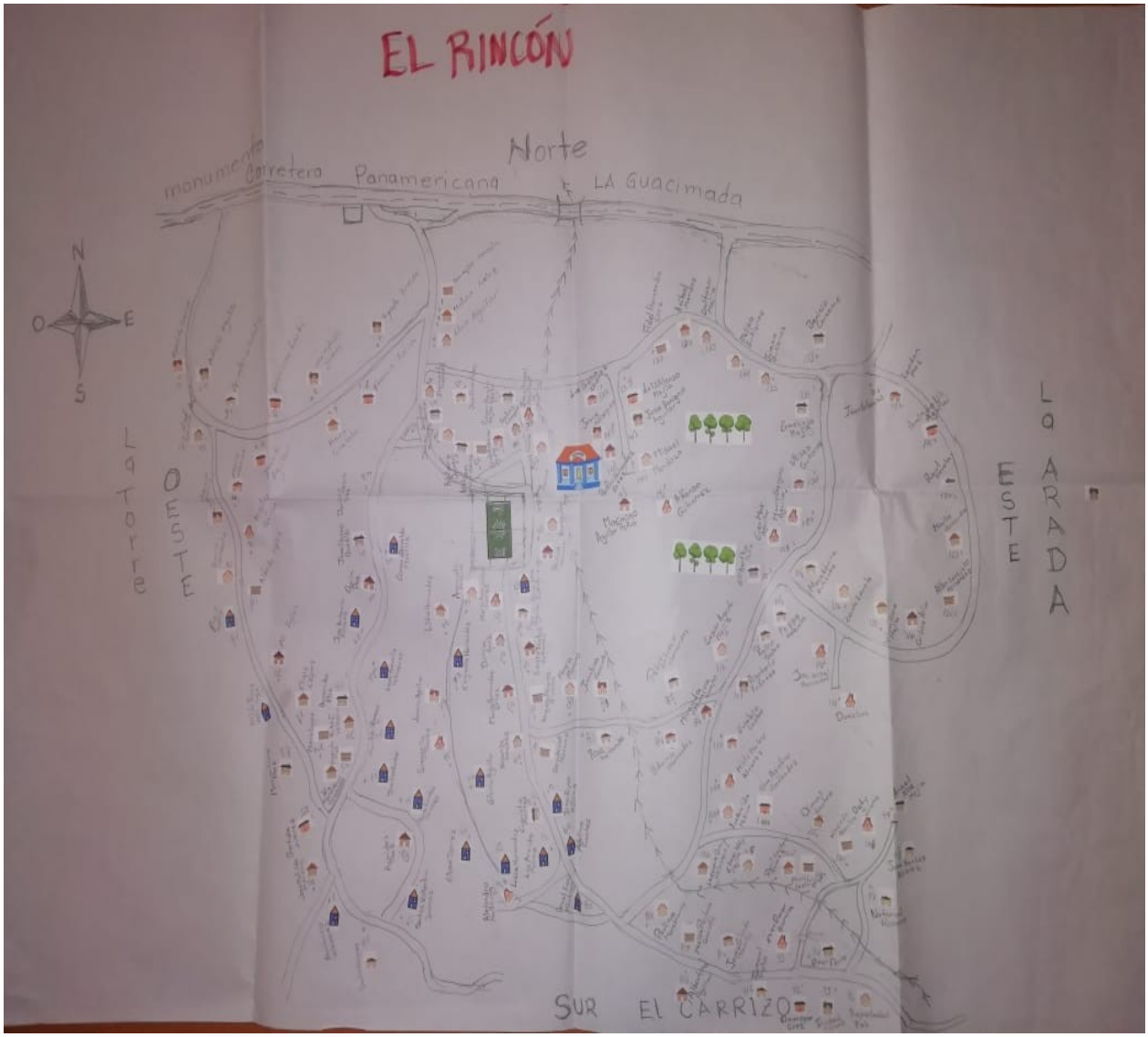
EL RINCÓN
Norte
monumento
Carretera Panamericana
LA Guacimada
N
O
E
S
La Torre
OESTE
ESTE
La ARADA
SUR
EL CARRIZO

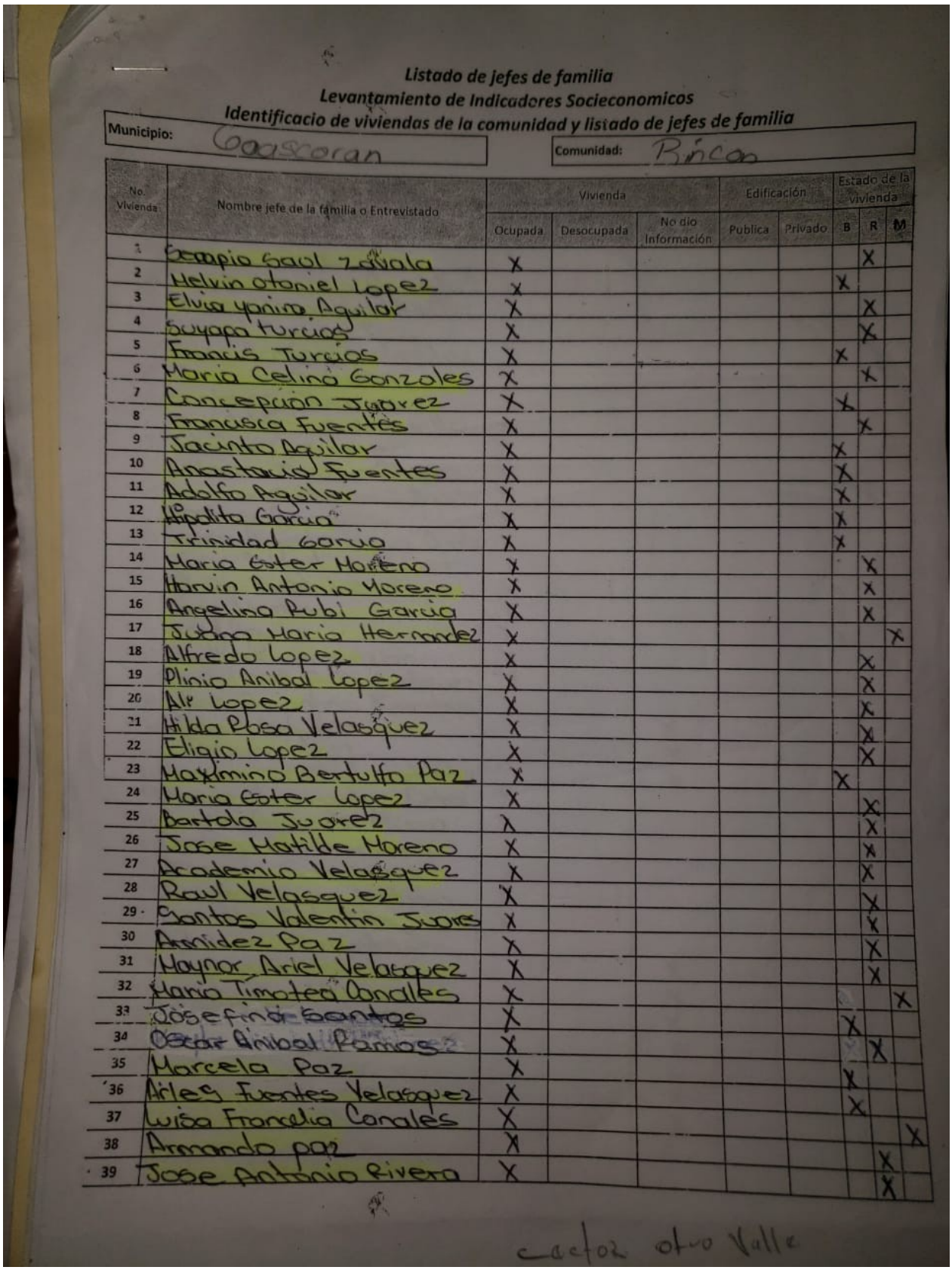

Listado de jefes de familia

Levantamiento de Indicadores Socieconomicos

Identificacio de viviendas de la comunidad y listado de jefes de familia

Municipio: Goascoran

Comunidad: Rincon

No. Vivienda	Nombre jefe de la familia o Entrevistado	Vivienda			Edificación		Estado de la vivienda		
		Ocupada	Desocupada	No dio Información	Publica	Privado	B	R	M
1	Crispio Saul Zavala	X						X	
2	Helvin otoniel Lopez	X					X		
3	Elvia yanira Aguilar	X						X	
4	Suyapa turcios	X						X	
5	Francis Turcios	X					X		
6	Maria Celina Gonzales	X						X	
7	Concepcion Juarez	X					X		
8	Francisca Fuentes	X						X	
9	Jacinto Aguilar	X					X		
10	Anastacio Fuentes	X					X		
11	Adolfo Aguilar	X					X		
12	Hipolita Garcia	X					X		
13	Trinidad Garcia	X					X		
14	Maria Ester Moreno	X						X	
15	Marvin Antonio Moreno	X						X	
16	Angelina Rubi Garcia	X						X	
17	Juana Maria Hernandez	X							X
18	Alfredo Lopez	X						X	
19	Plinio Anibal Lopez	X						X	
20	Ali Lopez	X						X	
21	Hilda Rosa Velasquez	X						X	
22	Eligio Lopez	X						X	
23	Maximino Bertulfo Paz	X					X		
24	Maria Ester Lopez	X						X	
25	Bartola Juarez	X						X	
26	Jose Matilde Moreno	X						X	
27	Academio Velasquez	X						X	
28	Raul Velasquez	X						X	
29	Santos Valentin Juarez	X						X	
30	Arnidez Paz	X						X	
31	Haynor Ariel Velasquez	X						X	
32	Maria Timotea Corales	X							X
33	Josefina Santos	X					X		
34	Oscar Anibal Ramos	X						X	
35	Marcela Paz	X					X		
36	Arles Fuentes Velasquez	X					X		
37	Wisa Francelia Corales	X							X
38	Armando paz	X						X	
39	Jose Antonio Rivera	X						X	

sector otro Valle

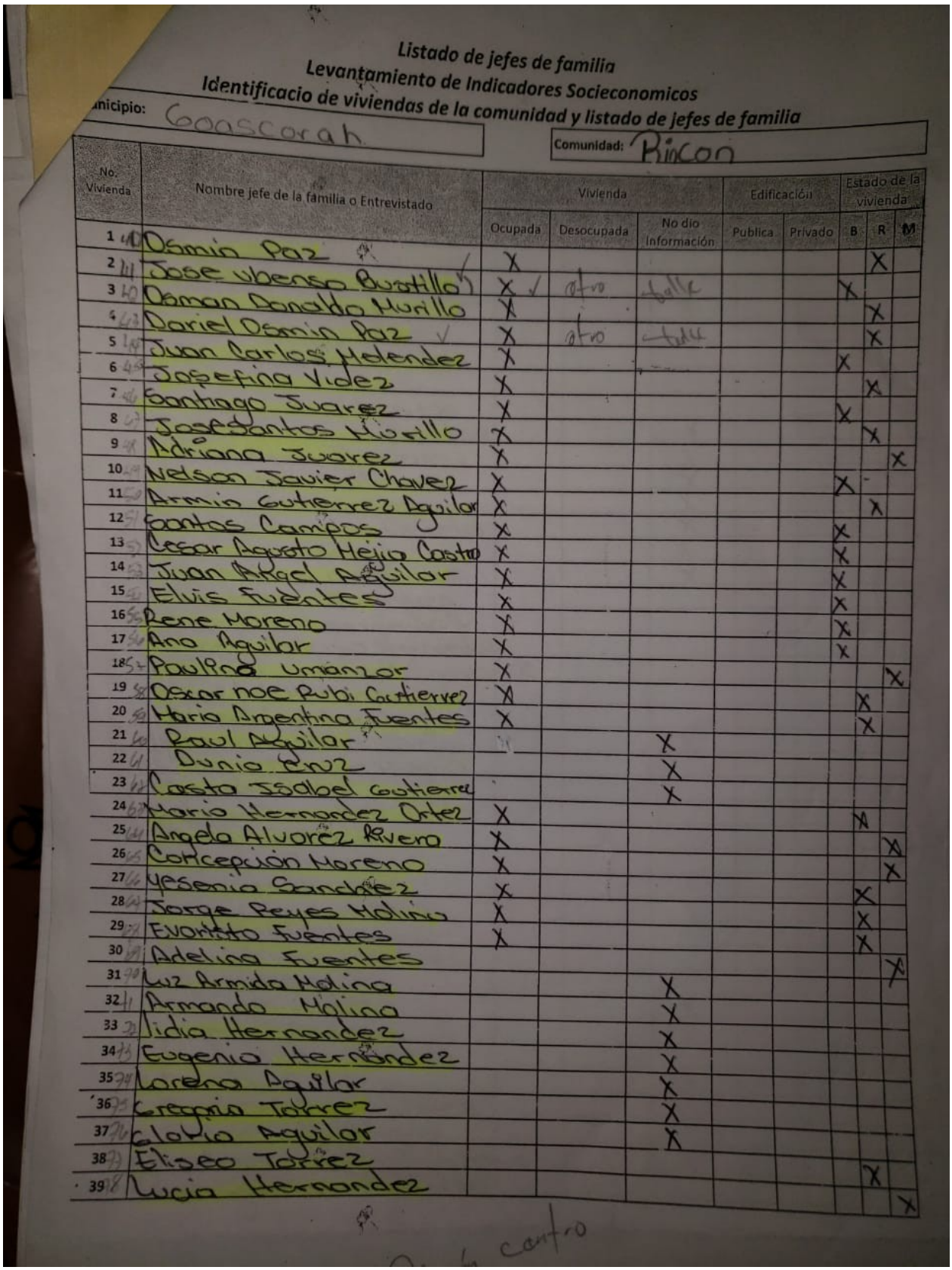

Listado de jefes de familia
Levantamiento de Indicadores Socieconomicos
Identificacio de viviendas de la comunidad y listado de jefes de familia

Municipio: Goascoran — Comunidad: Rincon

No. Vivienda	Nombre jefe de la familia o Entrevistado	Vivienda			Edificación		Estado de la vivienda		
		Ocupada	Desocupada	No dio Información	Publica	Privado	B	R	M
1	Osmin Paz	X						X	
2	Jose ubenso Bustillo	X					X		
3	Osman Donaldo Murillo	X						X	
4	Dariel Osmin Paz	X						X	
5	Juan Carlos Melendez	X					X		
6	Josefina Videz	X						X	
7	Santiago Juarez	X					X		
8	Jose Santos Murillo	X						X	
9	Adriana Juarez	X							X
10	Nelson Javier Chavez	X					X		
11	Armin Gutierrez Aguilar	X						X	
12	Santos Campos	X					X		
13	Cesar Agusto Mejia Castro	X					X		
14	Juan Angel Aguilar	X					X		
15	Elvis Fuentes	X					X		
16	Rene Moreno	X					X		
17	Ana Aguilar	X					X		
18	Paulina Umanzor	X							X
19	Oscar noe Rubi Gutierrez	X						X	
20	Maria Argentina Fuentes	X						X	
21	Raul Aguilar			X					
22	Dunia Cruz			X					
23	Costo Isabel Gutierrez			X					
24	Maria Hernandez Ortez	X						X	
25	Angela Alvarez Rivera	X							X
26	Concepción Moreno	X							X
27	Yesenia Sanchez	X						X	
28	Jorge Reyes Molina	X						X	
29	Evaristo Fuentes	X						X	
30	Adelina Fuentes								X
31	Luz Armida Molina			X					
32	Armando Molina			X					
33	Lidia Hernandez			X					
34	Eugenio Hernandez			X					
35	Lorena Aguilar			X					
36	Gregoria Torrez			X					
37	Glovia Aguilar			X					
38	Eliseo Torrez							X	
39	Lucia Hernandez								X

centro

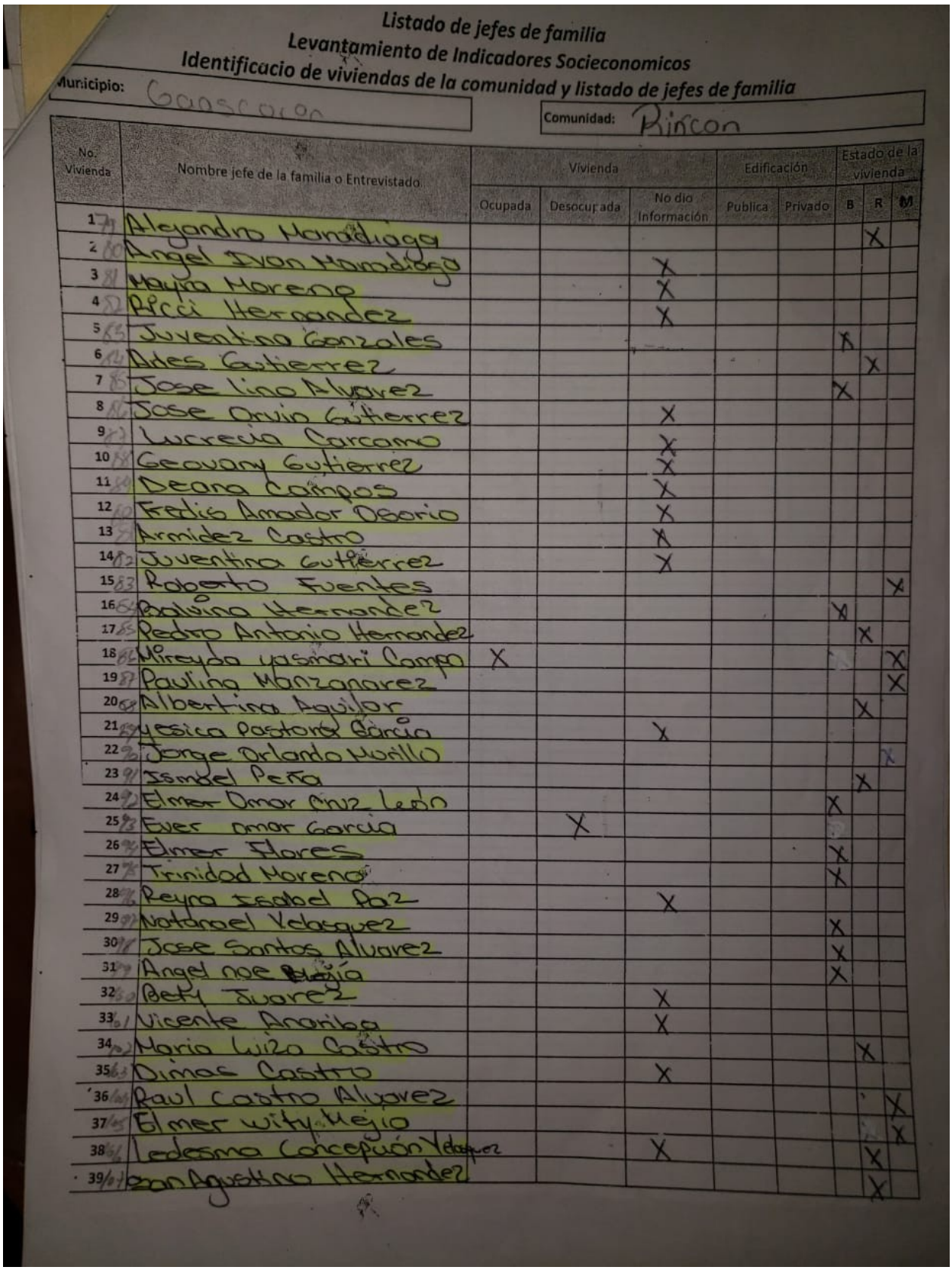

Listado de jefes de familia
Levantamiento de Indicadores Socieconomicos
Identificacio de viviendas de la comunidad y listado de jefes de familia

Municipio: Goascoran

Comunidad: Rincon

No. Vivienda	Nombre jefe de la famila o Entrevistado	Vivienda			Edificación		Estado de la vivienda		
		Ocupada	Desocupada	No dio Información	Publica	Privado	B	R	M
1	Alejandro Mandiboga							X	
2	Angel Ivan Mandiboga			X					
3	Mayra Moreno			X					
4	Ricci Hernandez			X					
5	Juventina Gonzales						X		
6	Ades Gutierrez							X	
7	Jose Lino Alvarez						X		
8	Jose Orvin Gutierrez			X					
9	Lucrecia Carcamo			X					
10	Geovany Gutierrez			X					
11	Deana Campos			X					
12	Fredis Amador Osorio			X					
13	Armidez Castro			X					
14	Juventina Gutierrez			X					
15	Roberto Fuentes								X
16	Paulina Hernandez						X		
17	Pedro Antonio Hernandez							X	
18	Mireyda yasmari Campo	X							X
19	Paulina Manzanarez								X
20	Albertina Aguilar							X	
21	Yesica Pastora Garcia			X					
22	Jorge Orlando Murillo								X
23	Isabel Peña							X	
24	Elmer Omar Cruz Leon						X		
25	Ever omar Garcia		X						
26	Elmer Flores						X		
27	Trinidad Moreno						X		
28	Reyna Isabel Paz			X					
29	Natanael Velasquez						X		
30	Jose Santos Alvarez						X		
31	Angel noe Mejia						X		
32	Bety Juarez			X					
33	Vicente Anariba			X					
34	Maria Luza Castro							X	
35	Dimas Castro			X					
36	Raul Castro Alvarez								X
37	Elmer wilty Mejia								X
38	Ledesma Concepción Velasquez			X				X	
39	Juan Agustino Hernandez							X	

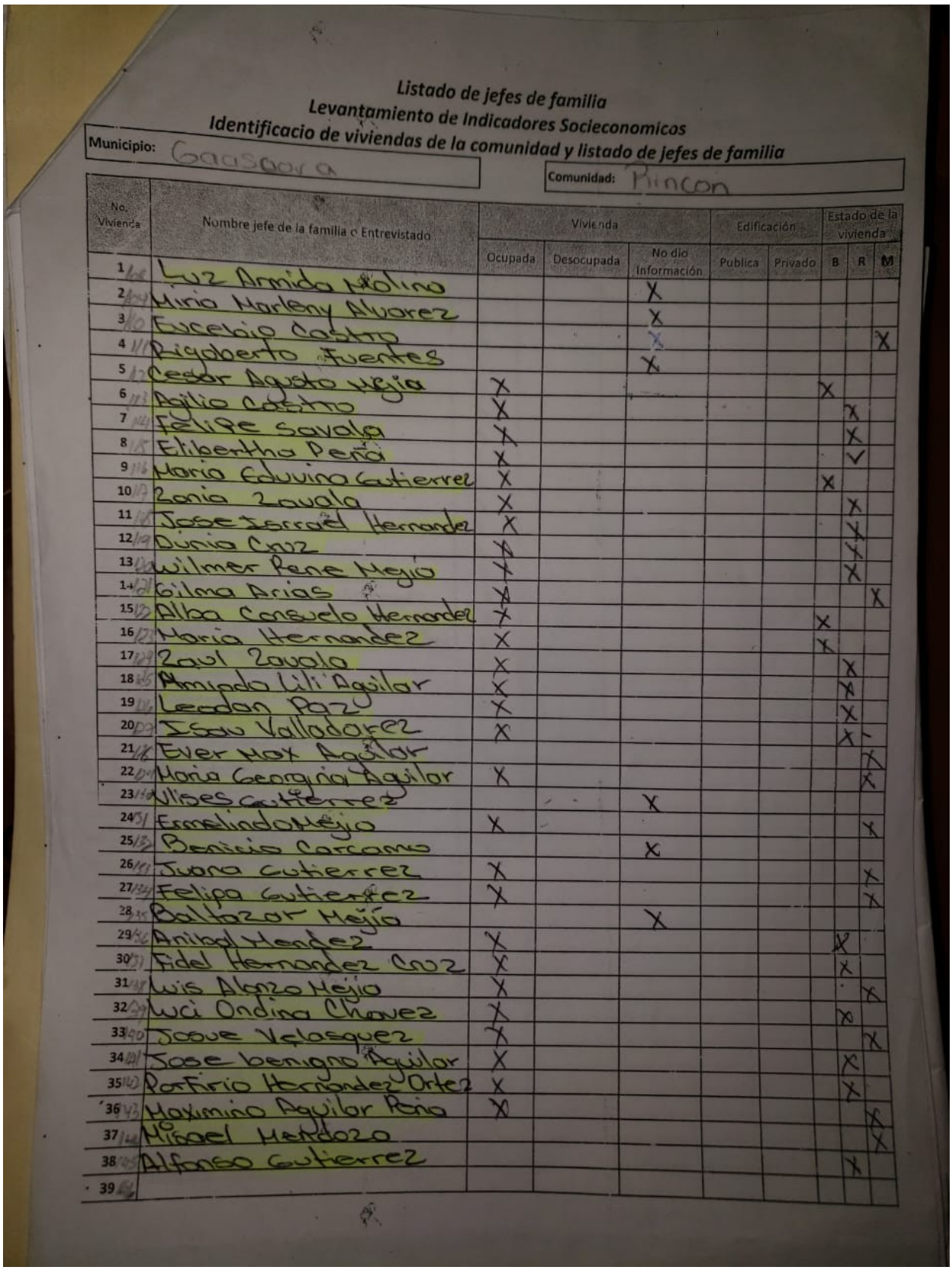

Listado de jefes de familia
Levantamiento de Indicadores Socieconomicos
Identificacio de viviendas de la comunidad y listado de jefes de familia

Municipio: Goascoran

Comunidad: Rincon

No. Vivienda	Nombre jefe de la familia o Entrevistado	Vivienda			Edificación		Estado de la vivienda		
		Ocupada	Desocupada	No dio Información	Publica	Privado	B	R	M
1	Luz Amida Molino			X					
2	Mirio Harleny Alvarez			X					
3	Eucebio Castro			X					X
4	Rigoberto Fuentes			X					
5	Cesar Agusto Mejia	X					X		
6	Agilio Castro	X						X	
7	Felipe Savala	X						X	
8	Elibertha Peña	X						✓	
9	Mario Eduvino Gutierrez	X					X		
10	Zonia Zavala	X						X	
11	Jose Isrrael Hernandez	X						X	
12	Dunia Cruz	X						X	
13	Wilmer Rene Mejia	X						X	
14	Gilma Arias	X							X
15	Alba Consuelo Hernandez	X					X		
16	Maria Hernandez	X					X		
17	Zaul Zavala	X						X	
18	Amado Lili Aguilar	X						X	
19	Leodan Paz	X						X	
20	Isau Valladares	X						X	
21	Ever Hax Aguilar								X
22	Maria Georgina Aguilar	X							X
23	Ulises Gutierrez			X					
24	Esmelindo Mejia	X							X
25	Benicio Carcamo			X					
26	Juana Gutierrez	X							X
27	Felipa Gutierrez	X							X
28	Balbazor Mejia			X					
29	Anibal Hernandez	X					X		
30	Fidel Hernandez Cruz	X						X	
31	Luis Alonzo Mejia	X							X
32	Luci Ondina Chavez	X					X		
33	Josue Velasquez	X							X
34	Jose benigno Aguilar	X						X	
35	Porfirio Hernandez Ortez	X						X	
36	Maximino Aguilar Pena	X							X
37	Miguel Hernandez								X
38	Alfonso Gutierrez							X	
39									

El Monumento

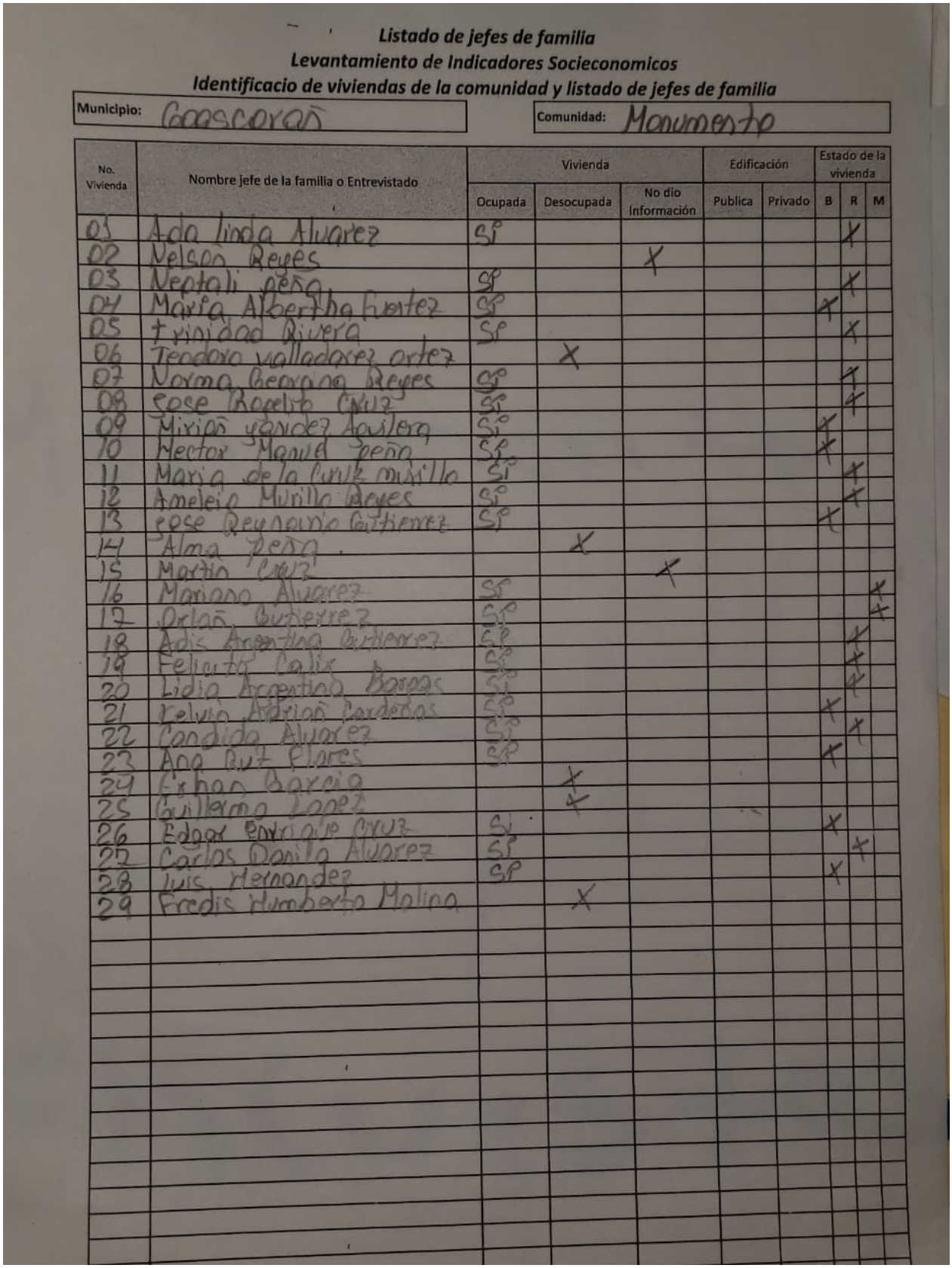

Listado de jefes de familia
Levantamiento de Indicadores Socieconomicos
Identificacio de viviendas de la comunidad y listado de jefes de familia

Municipio: Goascoran | Comunidad: Monumento

No. Vivienda	Nombre jefe de la familia o Entrevistado	Vivienda			Edificación		Estado de la vivienda		
		Ocupada	Desocupada	No dio información	Publica	Privado	B	R	M
01	Ada linda Alvarez	SI						X	
02	Nelson Reyes			X					
03	Neptali peña	SI						X	
04	Maria Alberthina Fuentes	SI					X		
05	Trinidad Rivera	SI						X	
06	Teodoro valladares ortez		X						
07	Norma Georgina Reyes	SI						X	
08	Jose Rogelio Cruz	SI						X	
09	Miriam yanez Aguilera	SI					X		
10	Hector Manuel peña	SI					X		
11	Maria de la Cruz murillo	SI						X	
12	Amelia Murillo Reyes	SI						X	
13	Jose Reynaldo Gutierrez	SI					X		
14	Alma peña		X						
15	Martin Cruz			X					
16	Mariano Alvarez	SI							X
17	Orlan Gutierrez	SI							X
18	Adis Argentina Gutierrez	SI						X	
19	Feliuta Calix	SI						X	
20	Lidia Argentina Barrios	SI						X	
21	Kelvin Adrian Cardenas	SI					X		
22	Candida Alvarez	SI						X	
23	Ana Ruth Flores	SI					X		
24	Erlan Garcia		X						
25	Guillermo Lopez		X						
26	Edgar Enrique Cruz	SI					X		
27	Carlos Danilo Alvarez	SI						X	
28	Luis Hernandez	SI					X		
29	Fredis Humberto Molina		X						

La Guasimada

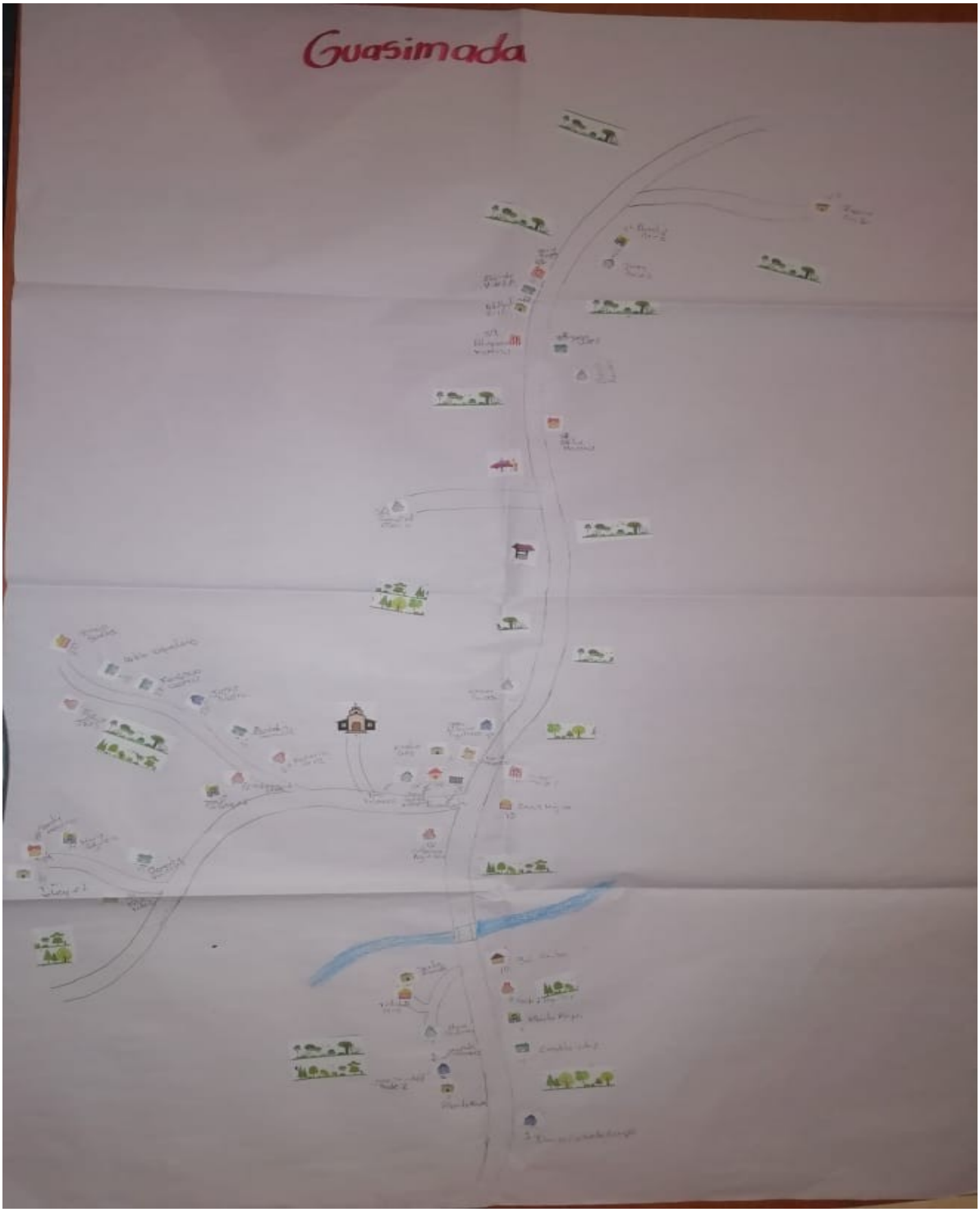

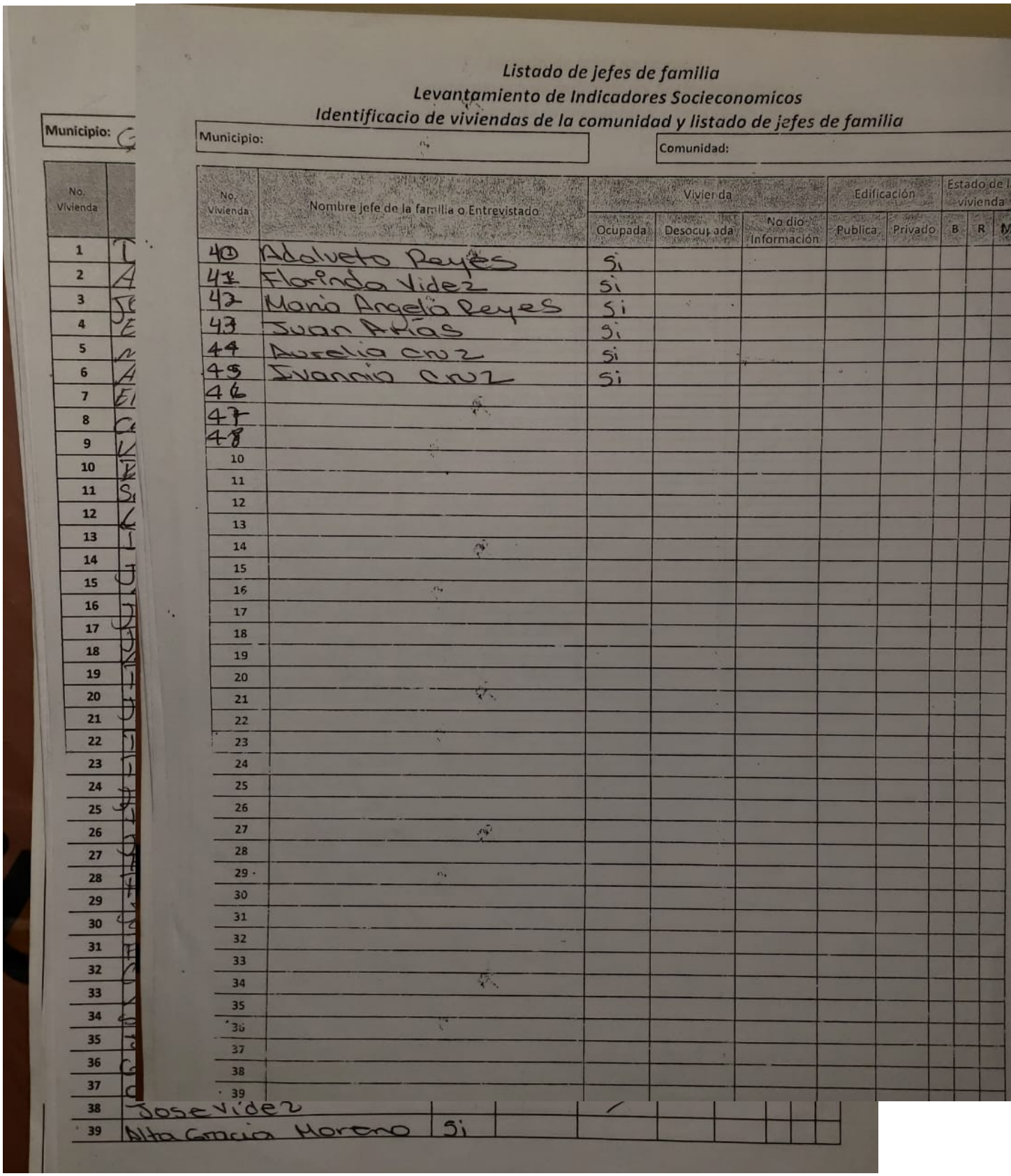

Listado de jefes de familia
Levantamiento de Indicadores Socieconomicos
Identificacio de viviendas de la comunidad y listado de jefes de familia

Municipio:

Municipio:

Comunidad:

No. Vivienda	Nombre jefe de la familia o Entrevistado	Vivienda			Edificación		Estado de la vivienda		
		Ocupada	Desocupada	No dio Información	Publica	Privado	B	R	M
40	Adalveto Reyes	si							
41	Florinda Videz	si							
42	Maria Angela Reyes	si							
43	Juan Arias	si							
44	Aurelia cruz	si							
45	Ivannia cruz	si							
46									
47									
48									
10									
11									
12									
13									
14									
15									
16									
17									
18									
19									
20									
21									
22									
23									
24									
25									
26									
27									
28									
29									
30									
31									
32									
33									
34									
35									
36									
37									
38									
39									

No. Vivienda	
1	T
2	A
3	J
4	E
5	N
6	A
7	E
8	C
9	
10	
11	
12	
13	
14	
15	
16	
17	
18	
19	
20	
21	
22	
23	
24	
25	
26	
27	
28	
29	
30	
31	
32	
33	
34	
35	
36	
37	
38	Jose Videz
39	Alta Gracia Moreno

Las Lajitas

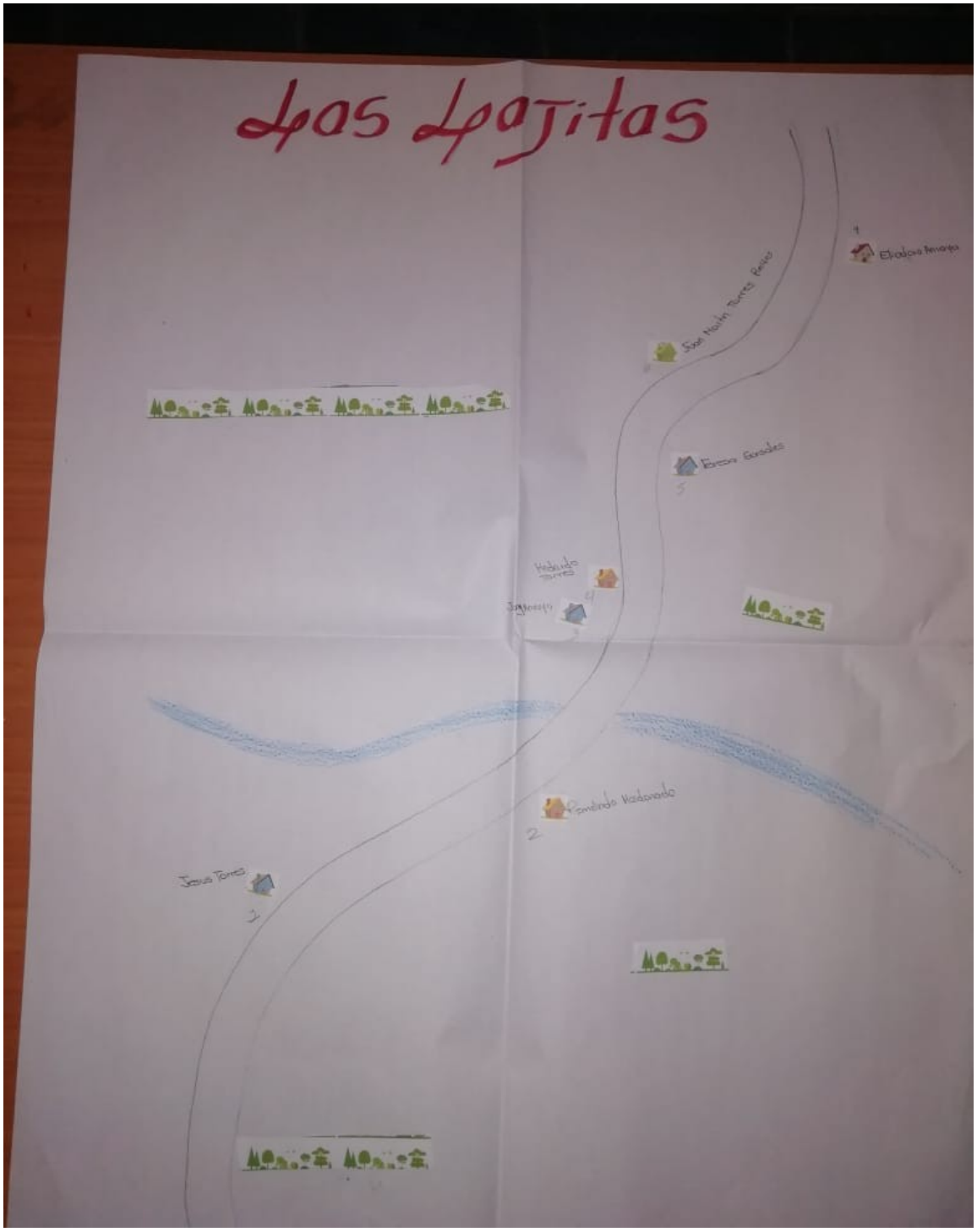

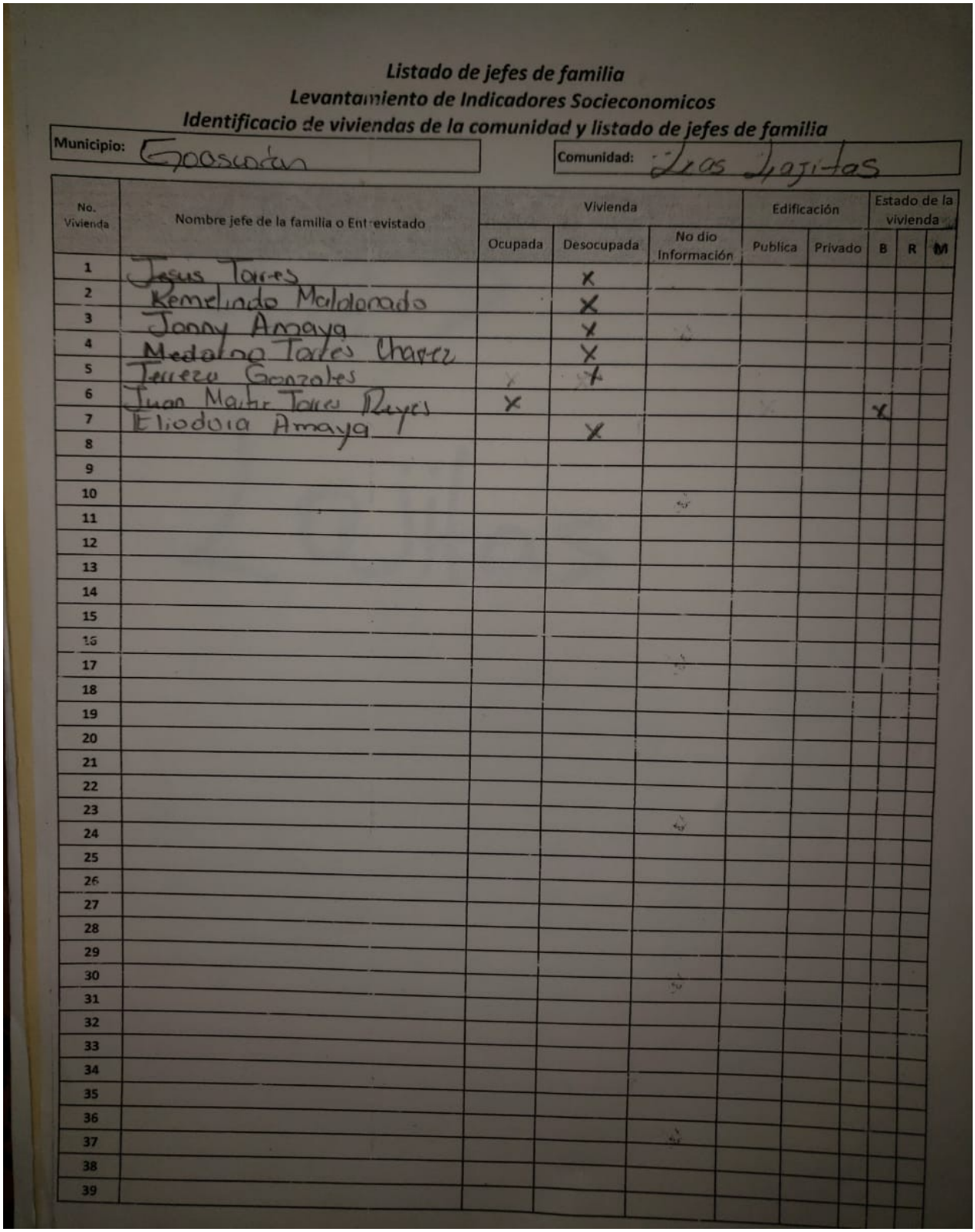

Listado de jefes de familia
Levantamiento de Indicadores Socieconomicos
Identificacio de viviendas de la comunidad y listado de jefes de familia

Municipio: Goascorán

Comunidad: Las Majitas

No. Vivienda	Nombre jefe de la familia o Entrevistado	Vivienda			Edificación		Estado de la vivienda		
		Ocupada	Desocupada	No dio Información	Publica	Privado	B	R	M
1	Jesus Torres		X						
2	Remelindo Maldonado		X						
3	Jonny Amaya		X						
4	Medalon Tores Chavez		X						
5	Tereza Gonzales		X						
6	Juan Maite Tores Reyes	X					X		
7	Eliodora Amaya		X						
8									
9									
10									
11									
12									
13									
14									
15									
16									
17									
18									
19									
20									
21									
22									
23									
24									
25									
26									
27									
28									
29									
30									
31									
32									
33									
34									
35									
36									
37									
38									
39									

Hato Nuevo

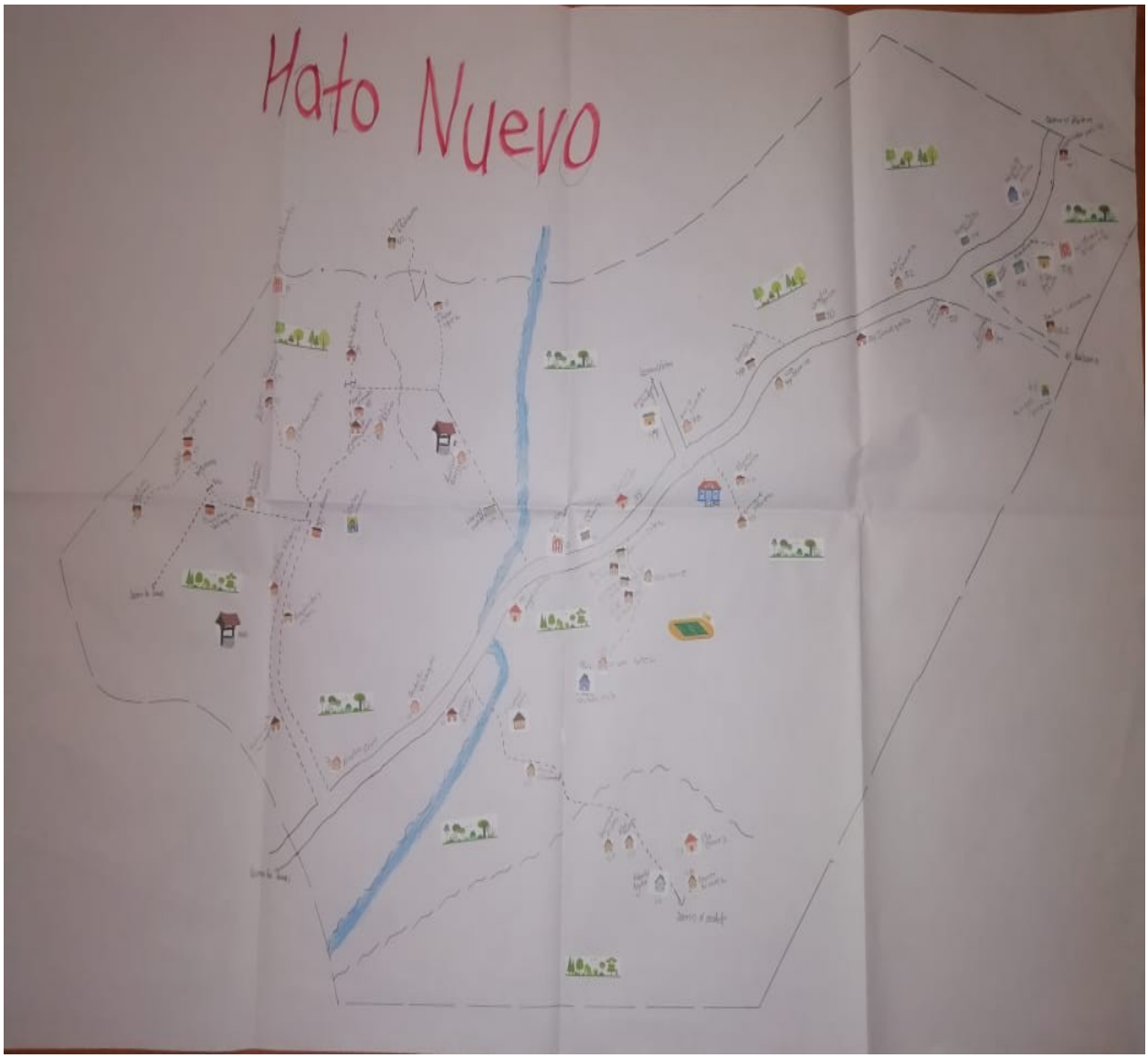
Hato Nuevo

San Andrés

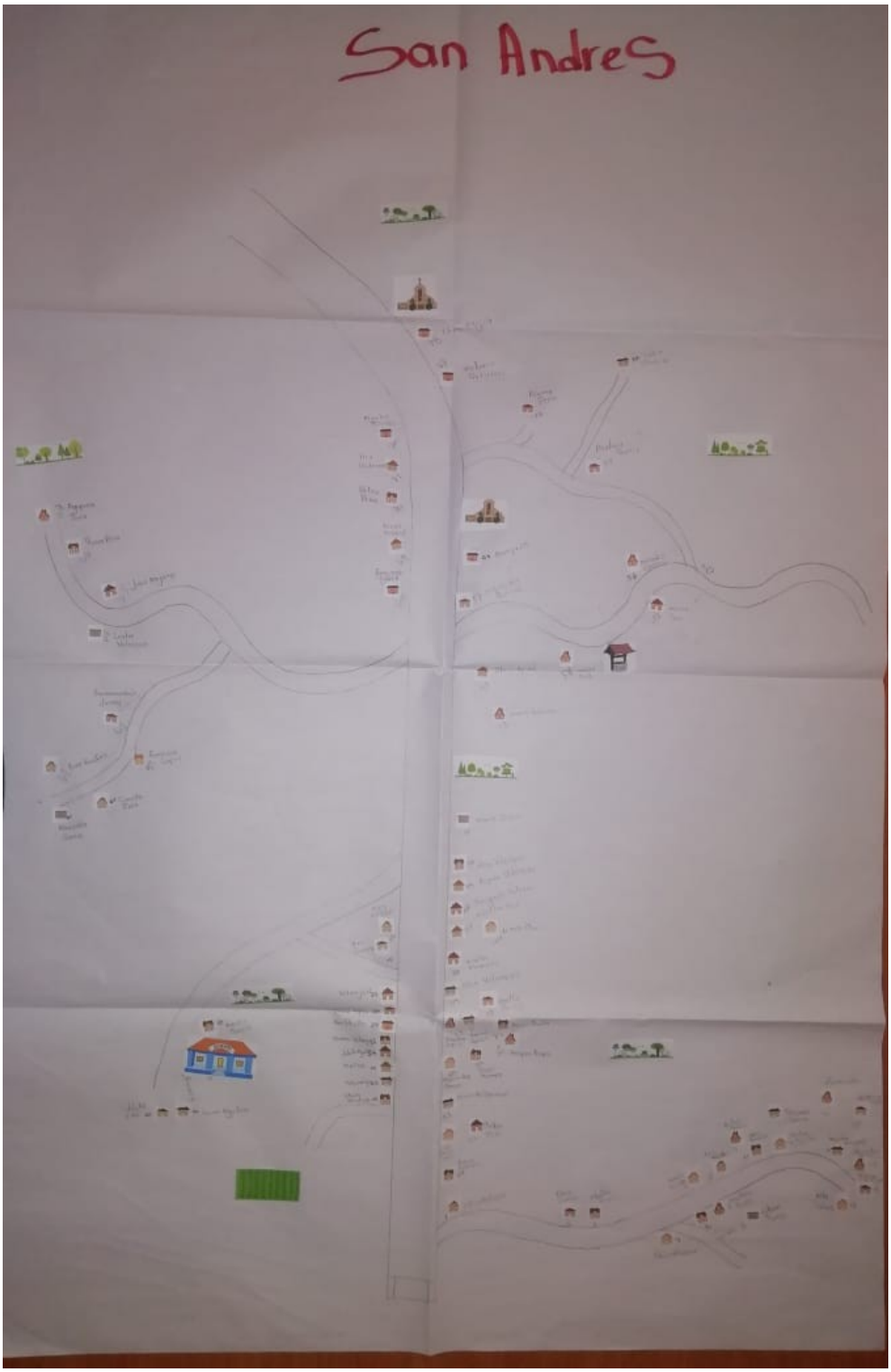
San Andres

Listado de jefes de familia

Levantamiento de Indicadores Socieconomicos

Identificacio de viviendas de la comunidad y listado de jefes de familia

Municipio: Goascorán

Comunidad: San Andres

No. Vivienda	Nombre jefe de la familia o Entrevistado	Vivienda			Edificación		Estado de la vivienda		
		Ocupada	Desocupada	No dio Información	Publica	Privado	B	R	M
1 40	Marlon Geovani Alvarado	Sí						✓	
2 41	Jose Ylmi Garcia	Sí					✓		
3 42	Diego Amador Murillo	Sí						✓	
4 43	Karina Garcia	Sí						✓	
5 44	Isaias Aguilera	Sí						✓	
6 45	Heublalto Diaz	Sí					✓		
7 46	Marco Antonio Ortez Cruz	Sí						✓	
8 47	Martha Lidia Cruz	Sí						✓	
9 48	Concepción Gutierrez	Sí						✓	
10 49	Regino Velásquez	Sí					✓		
11 50	Juva Velasquéz	Sí						✓	
12 51	Maria De la Cruz Osorio	Sí						✓	
13 52	Marlon Gutierres	Sí						✓	
14 53	Gloria Areas	Sí						✓	
15 54	Marcos Cruz	Sí					✓		
16 55	Merice Cruz	Sí					✓		
17 56	Mercedes Centeno	Sí					✓		
18 57	Arquimides Garcia	Sí					✓		
19 58	Denis Gerardo Peña		X						
20 59	Francisco Lopez			X					
21 60	Denis Gerardo Peña Madrid	Sí					✓		
22 61	Alexander Garcia	Sí						✓	
23 62	Elver Ferrufino	Sí						✓	
24 63	Conmeración Juarez	Sí						✓	
25 64	Lester Velasquez	Sí						✓	
26 65	Jose Benedicto Majano	Sí						✓	
27 66	Rosa Elena Peña Bonilla	Sí					✓		
28 67	Porfirina Peña			X					
29 68	Juan Francisco Lopez		X						
30 69	Hermes Humberto Madrid	Sí						✓	
31 70	Eliceo peña Torres	Sí						✓	
32 71	Iris ydanda Gutierres	Sí						✓	
33 72	Maria Julia Hernandez	Sí							✓
34 73	Marlo Juan Torres	Sí					✓		
35 74	Pastora Garcia	Sí					✓		
36 75	Lidia Lizeth Garcia	Sí					✓		
37 76	Norma Argentina Peña	Sí						✓	
38 77	Victoria Gutierrez	Sí						✓	
39 78	Elida Megia	Sí						✓	

San Andrés (Santa Inés)

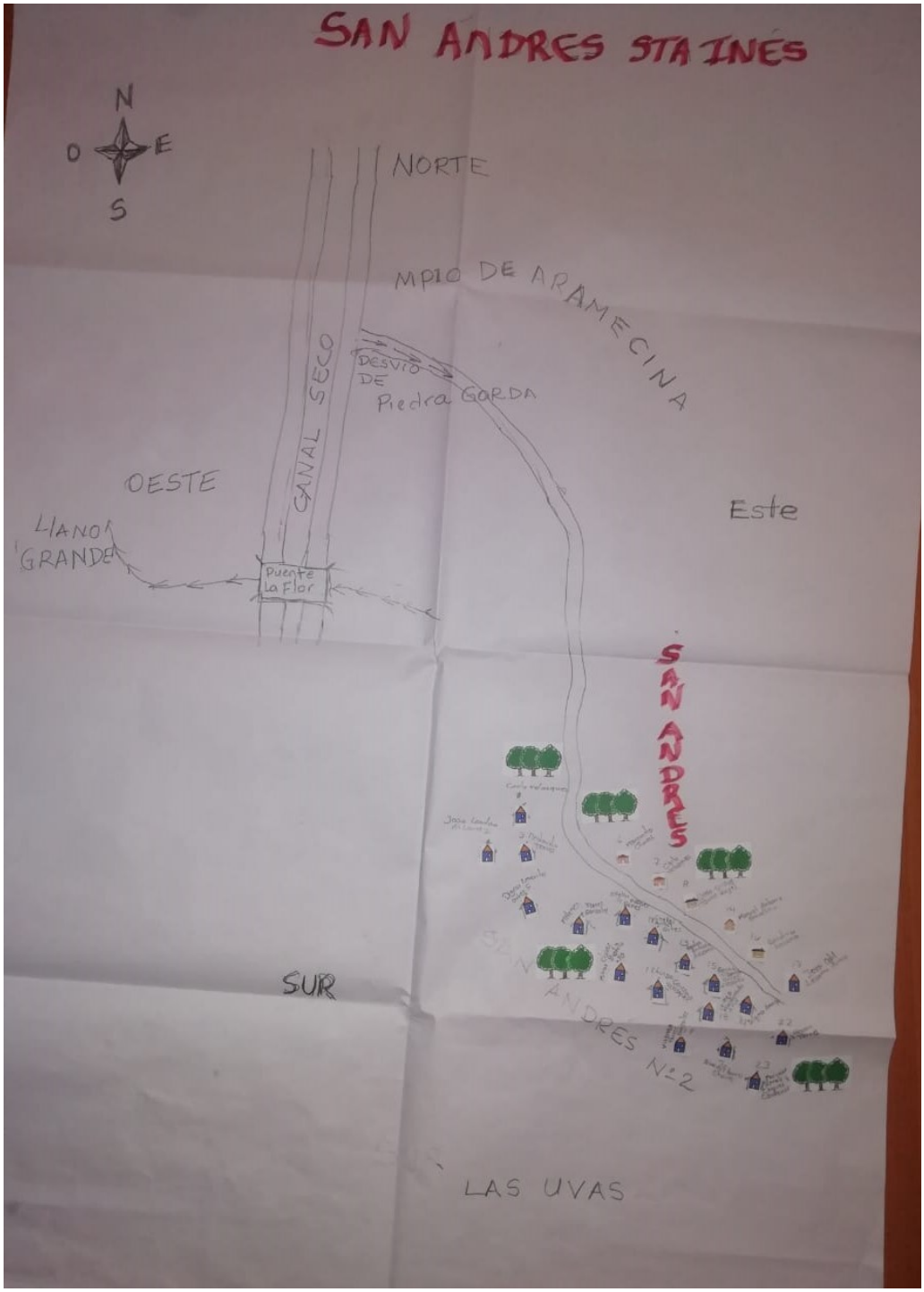

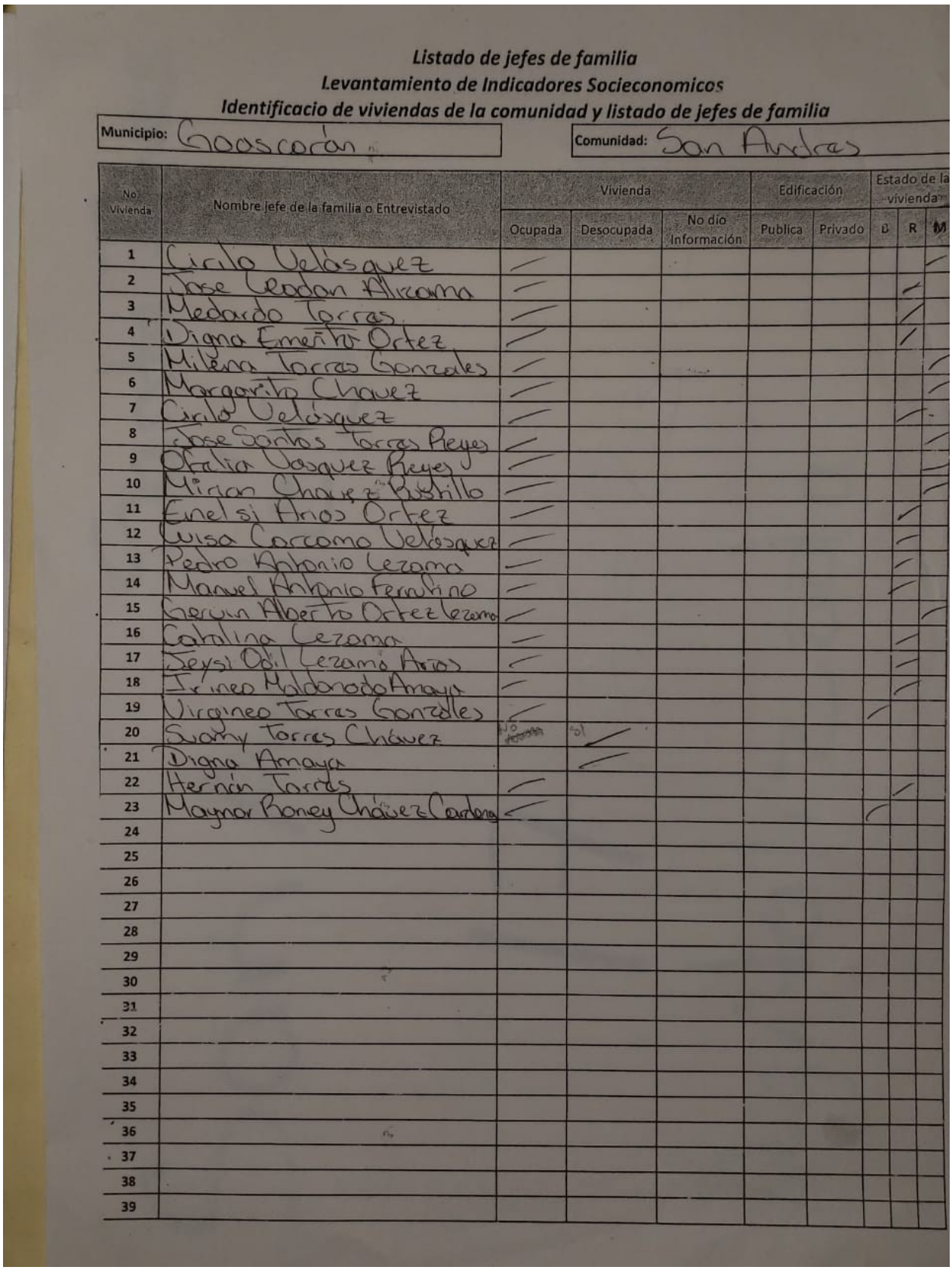

Listado de jefes de familia
Levantamiento de Indicadores Socieconomicos
Identificacio de viviendas de la comunidad y listado de jefes de familia

Municipio: Goascorán

Comunidad: San Andres

No Vivienda	Nombre jefe de la familia o Entrevistado	Vivienda			Edificación		Estado de la vivienda		
		Ocupada	Desocupada	No dio Información	Publica	Privado	B	R	M
1	Cirilo Velasquez	✓							✓
2	Jose Leodan Alvarado	✓						✓	
3	Medardo Torres	✓						✓	
4	Digna Emelina Ortez	✓						✓	
5	Milena Torres Gonzales	✓							✓
6	Margarita Chavez	✓							✓
7	Cirilo Velásquez	✓						✓	
8	Jose Santos Torres Reyes	✓							✓
9	Otalia Vasquez Reyes	✓							✓
10	Mirian Chavez Bustillo	✓							✓
11	Enelsi Arias Ortez	✓						✓	
12	Luisa Carcamo Velasquez	✓						✓	
13	Pedro Antonio Lezama	✓						✓	
14	Manuel Antonio Fernandino	✓						✓	
15	Gerwin Alberto Ortez Lezama	✓							✓
16	Catalina Lezama	✓						✓	
17	Jeysi Obil Lezama Arias	✓						✓	
18	Irineo Maldonado Amaya	✓						✓	
19	Virgineo Torres Gonzales	✓					✓		
20	Suamy Torres Chávez	No	Si ✓						
21	Digna Amaya		✓						
22	Hernán Torres	✓						✓	
23	Maynor Roney Chávez Cardona	✓					✓		
24									
25									
26									
27									
28									
29									
30									
31									
32									
33									
34									
35									
36									
37									
38									
39									

La Rinconada

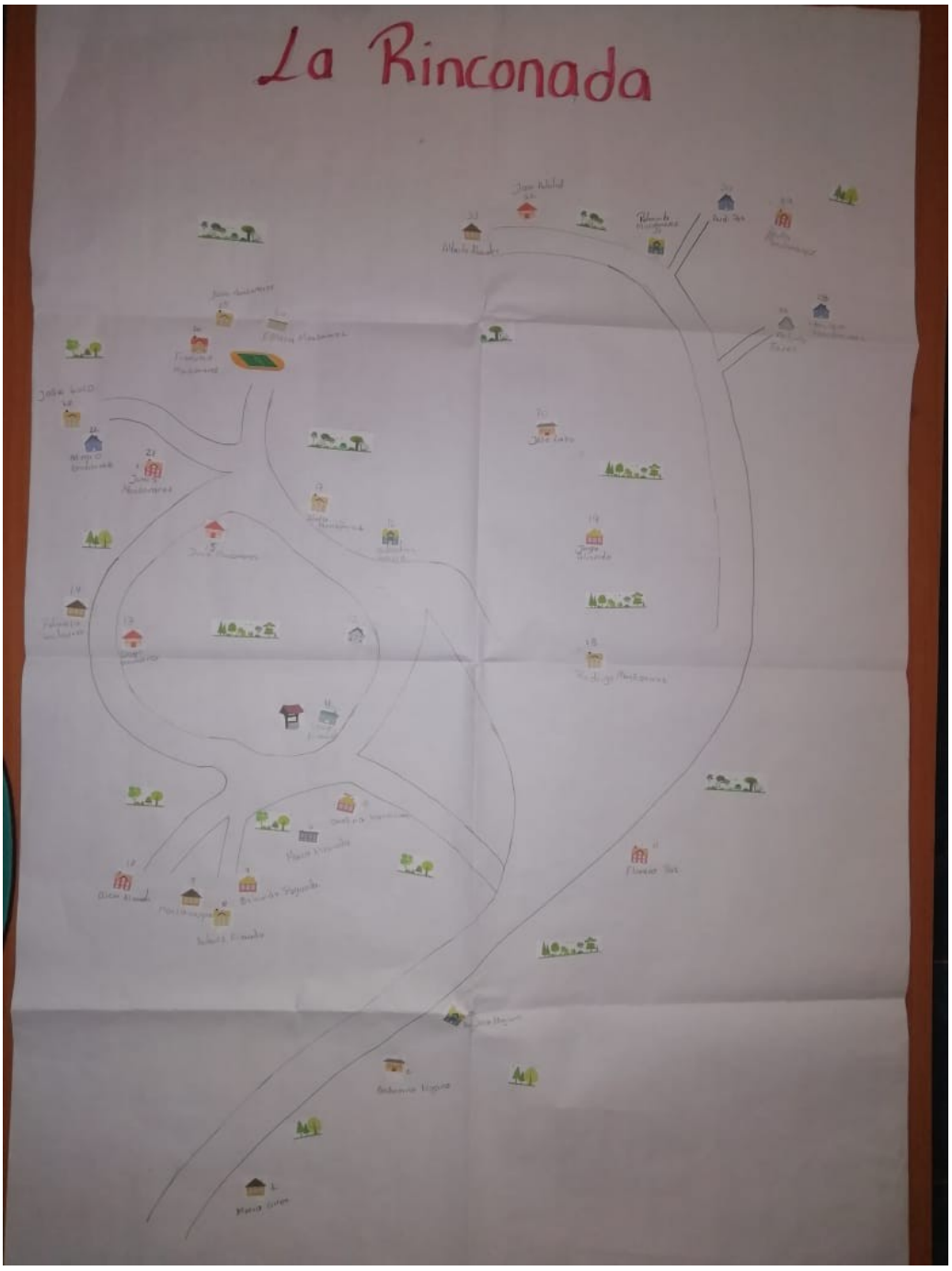

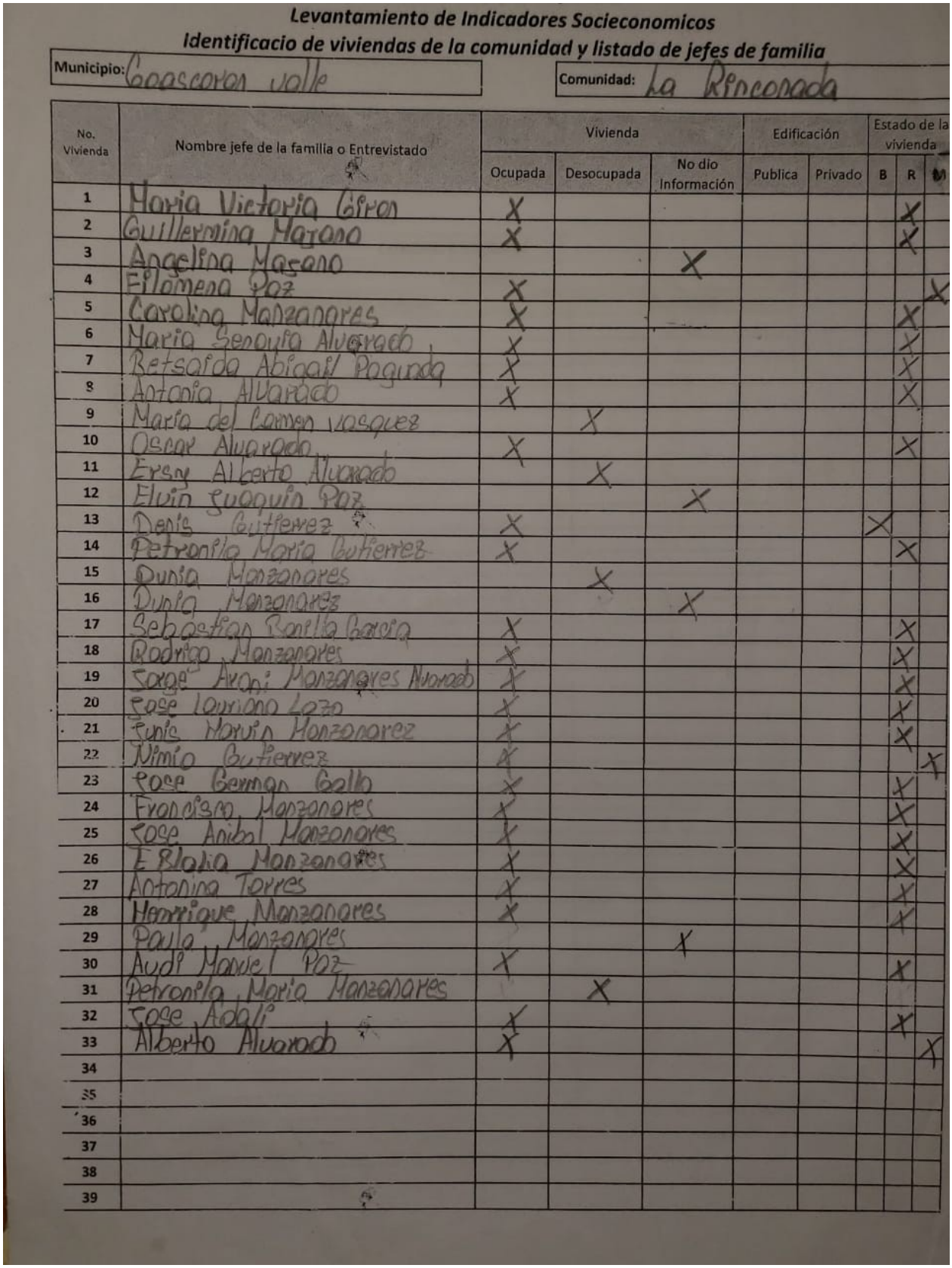

Levantamiento de Indicadores Socieconomicos

Identificacio de viviendas de la comunidad y listado de jefes de familia

Municipio: Goascoran valle

Comunidad: La Rinconada

No. Vivienda	Nombre jefe de la familia o Entrevistado	Vivienda			Edificación		Estado de la vivienda		
		Ocupada	Desocupada	No dio Información	Publica	Privado	B	R	M
1	Maria Victoria Giron	X						X	
2	Guillermina Marano	X						X	
3	Angelina Marano			X					
4	Filomena Paz	X							X
5	Carolina Manzanares	X						X	
6	Maria Sebastia Alvarado	X						X	
7	Betsaida Abigail Paguada	X						X	
8	Antonia Alvarado	X						X	
9	Maria del Carmen Vasquez		X						
10	Oscar Alvarado	X						X	
11	Ersy Alberto Alvarado		X						
12	Elvin Joaquin Paz			X					
13	Denis Gutierrez	X					X		
14	Petronila Maria Gutierrez	X						X	
15	Dunia Manzanares		X						
16	Dunia Manzanares			X					
17	Sebastian Portillo Garcia	X						X	
18	Rodrigo Manzanares	X						X	
19	Jorge Avani Manzanares Alvarado	X						X	
20	Jose Luciano Lazo	X						X	
21	Junis Marvin Manzanarez	X						X	
22	Nimia Gutierrez	X							X
23	Jose German Gallo	X						X	
24	Francisco Manzanares	X						X	
25	Jose Anibal Manzanares	X						X	
26	Eliana Manzanares	X						X	
27	Antonia Torres	X						X	
28	Henrique Manzanares	X						X	
29	Paula Manzanares			X					
30	Audi Manuel Paz	X						X	
31	Petronila Maria Manzanares		X						
32	Jose Adali	X						X	
33	Alberto Alvarado	X							X
34									
35									
36									
37									
38									
39									

Los Manchones

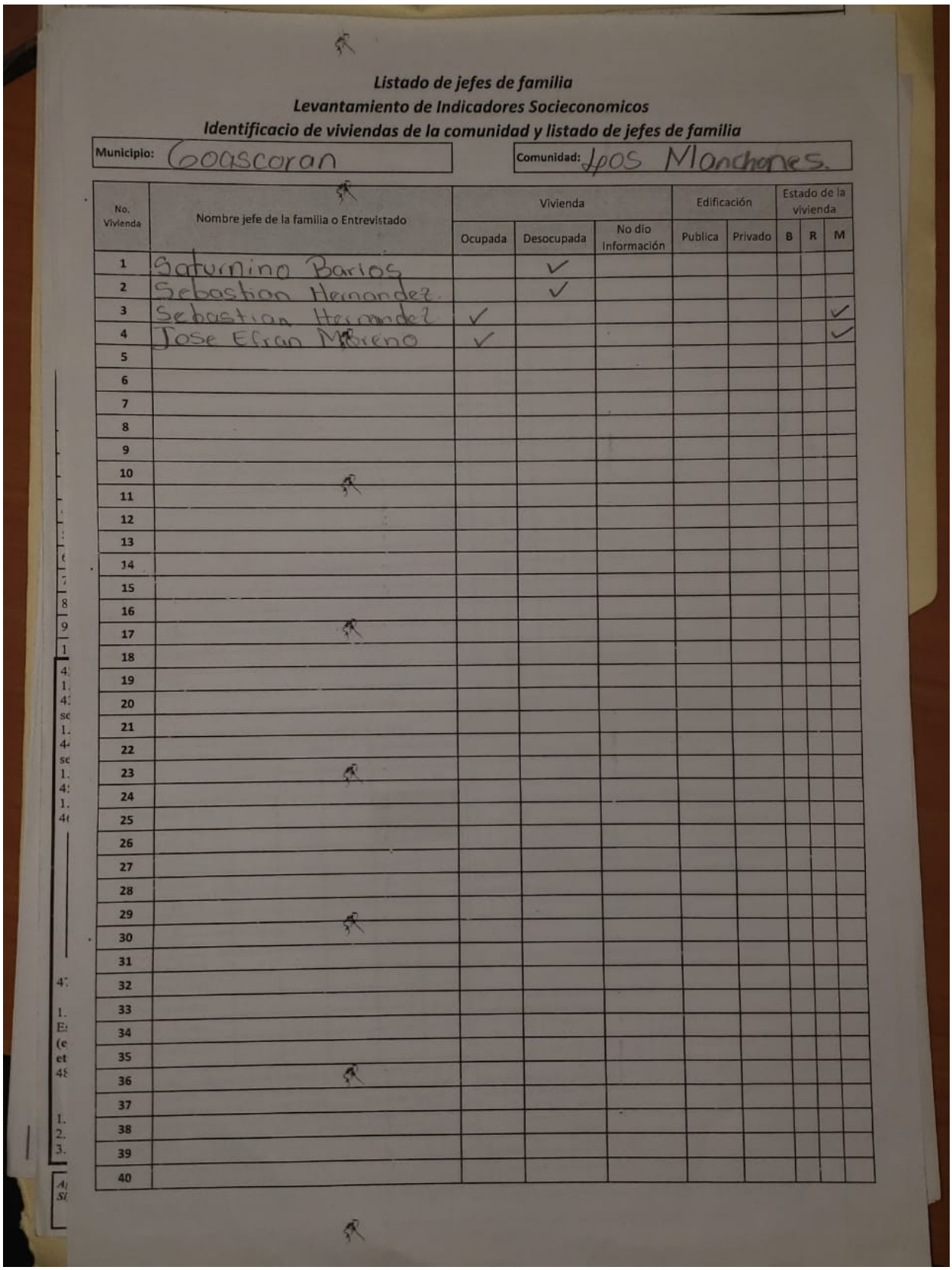

Listado de jefes de familia

Levantamiento de Indicadores Socieconomicos

Identificacio de viviendas de la comunidad y listado de jefes de familia

Municipio: Goascoran **Comunidad:** Los Manchones.

No. Vivienda	Nombre jefe de la familia o Entrevistado	Vivienda			Edificación		Estado de la vivienda		
		Ocupada	Desocupada	No dio Información	Publica	Privado	B	R	M
1	Saturnino Barios		✓						
2	Sebastian Hernandez.		✓						
3	Sebastian Hernandez	✓							✓
4	Jose Efran Moreno	✓							✓
5									
6									
7									
8									
9									
10									
11									
12									
13									
14									
15									
16									
17									
18									
19									
20									
21									
22									
23									
24									
25									
26									
27									
28									
29									
30									
31									
32									
33									
34									
35									
36									
37									
38									
39									
40									

El Portillo

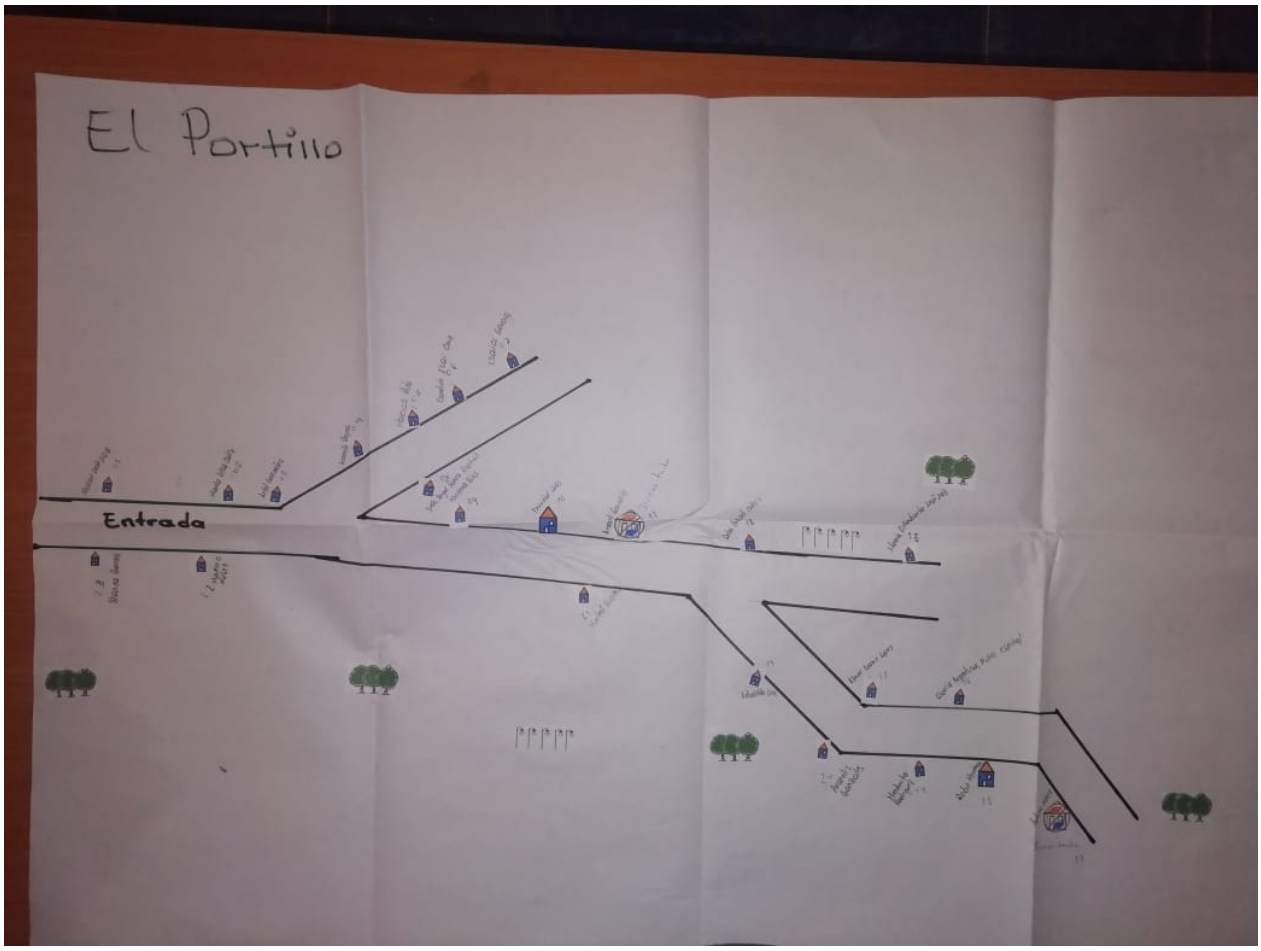

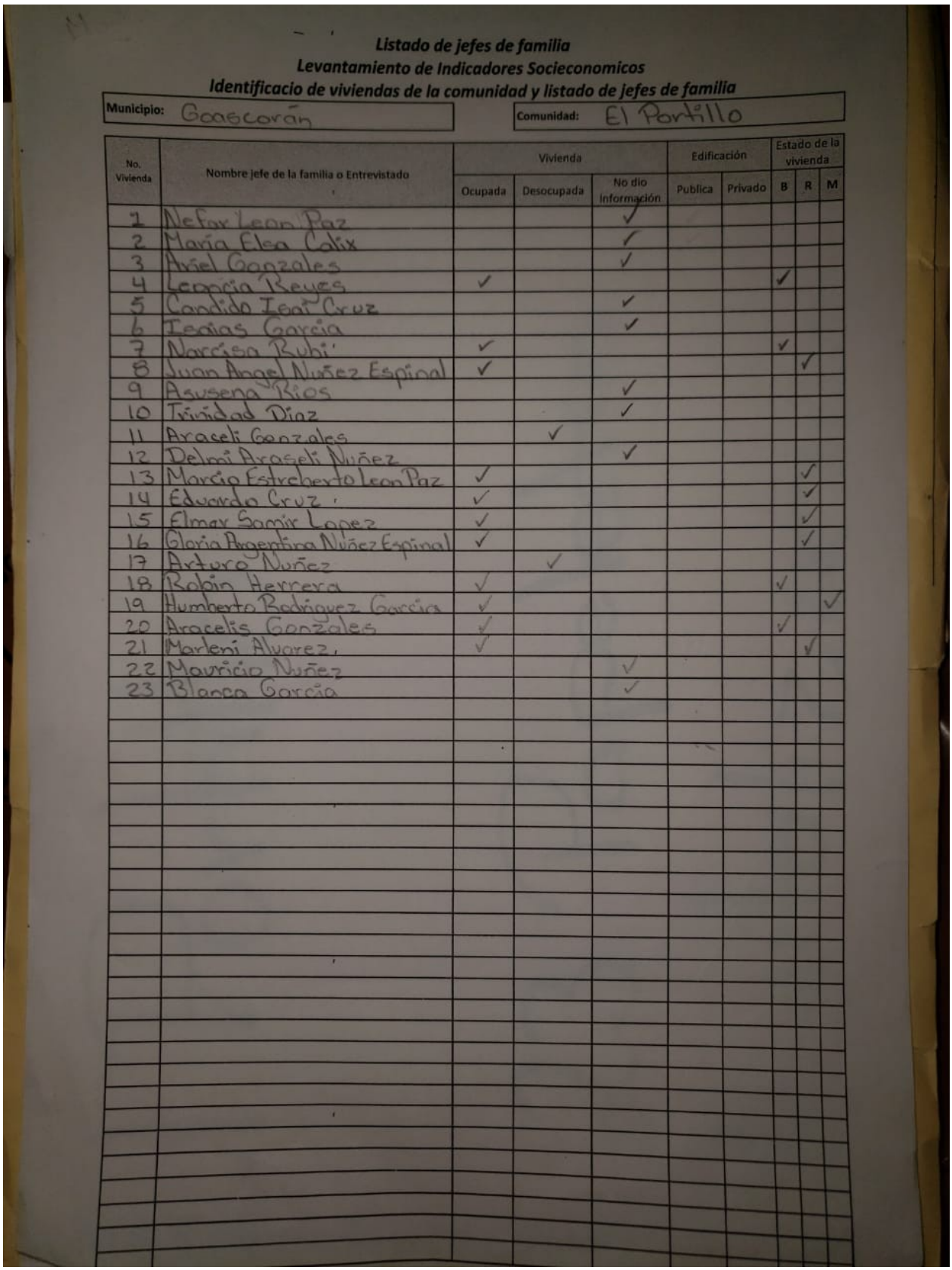

Listado de jefes de familia
Levantamiento de Indicadores Socieconomicos
Identificacio de viviendas de la comunidad y listado de jefes de familia

Municipio: Goascorán Comunidad: El Portillo

No. Vivienda	Nombre jefe de la familia o Entrevistado	Vivienda			Edificación		Estado de la vivienda		
		Ocupada	Desocupada	No dio información	Publica	Privado	B	R	M
1	Nefar Leon Paz			✓					
2	María Elea Calix			✓					
3	Ariel Gonzales			✓					
4	Leoncia Reyes	✓					✓		
5	Candido Leon Cruz			✓					
6	Isaias Garcia			✓					
7	Narcisa Rubi	✓					✓		
8	Juan Angel Nuñez Espinal	✓						✓	
9	Asusena Rios			✓					
10	Trinidad Diaz			✓					
11	Araceli Gonzales		✓						
12	Delmi Araceli Nuñez			✓					
13	Marcio Estreberto Leon Paz	✓						✓	
14	Eduardo Cruz	✓						✓	
15	Elmar Samir Lopez	✓						✓	
16	Gloria Argentina Nuñez Espinal	✓						✓	
17	Arturo Nuñez		✓						
18	Robin Herrera	✓					✓		
19	Humberto Rodriguez Garcia	✓							✓
20	Aracelis Gonzales	✓					✓		
21	Marleni Alvarez	✓						✓	
22	Mauricio Nuñez			✓					
23	Blanca Garcia			✓					

Agua Blanca

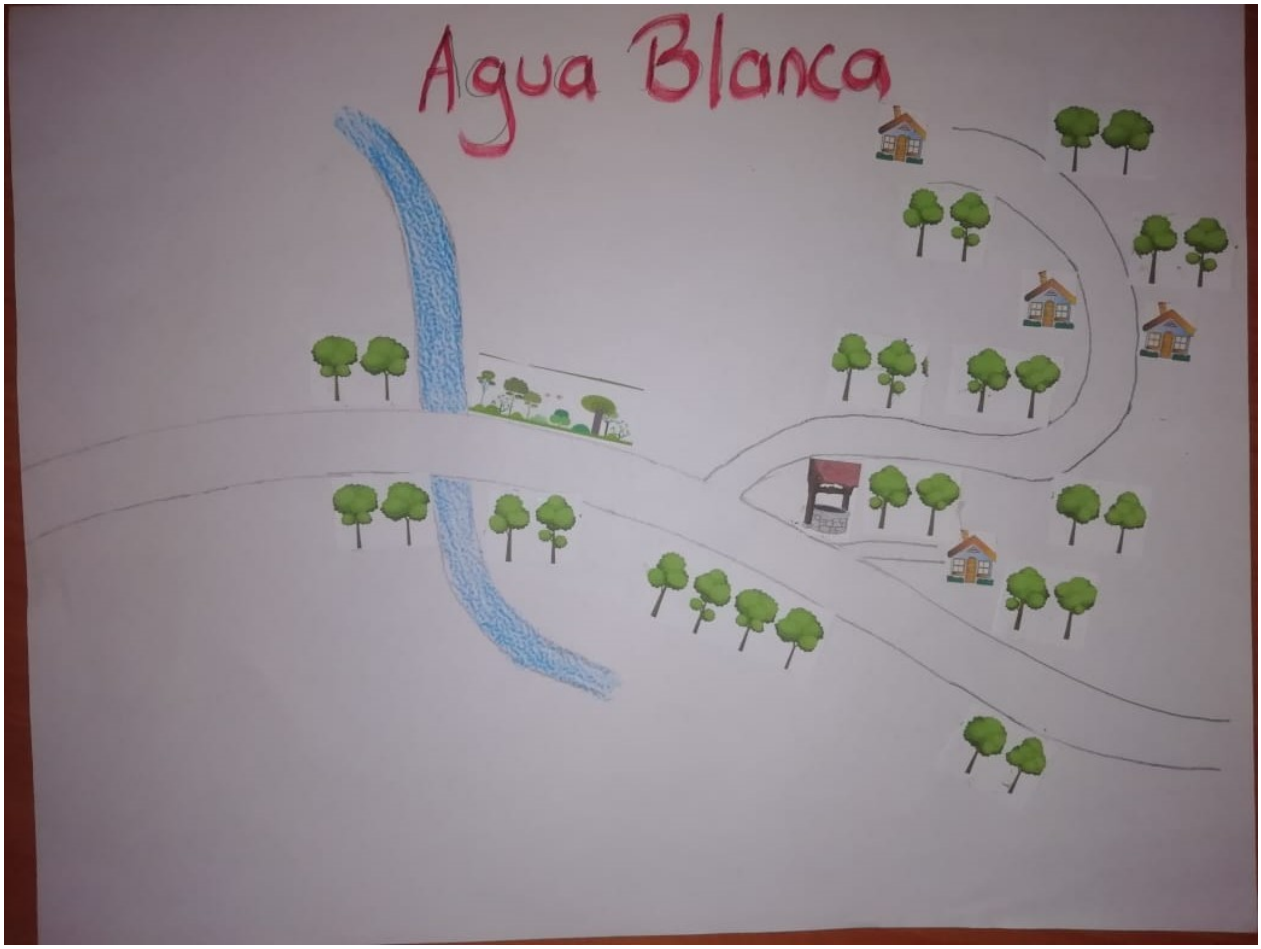

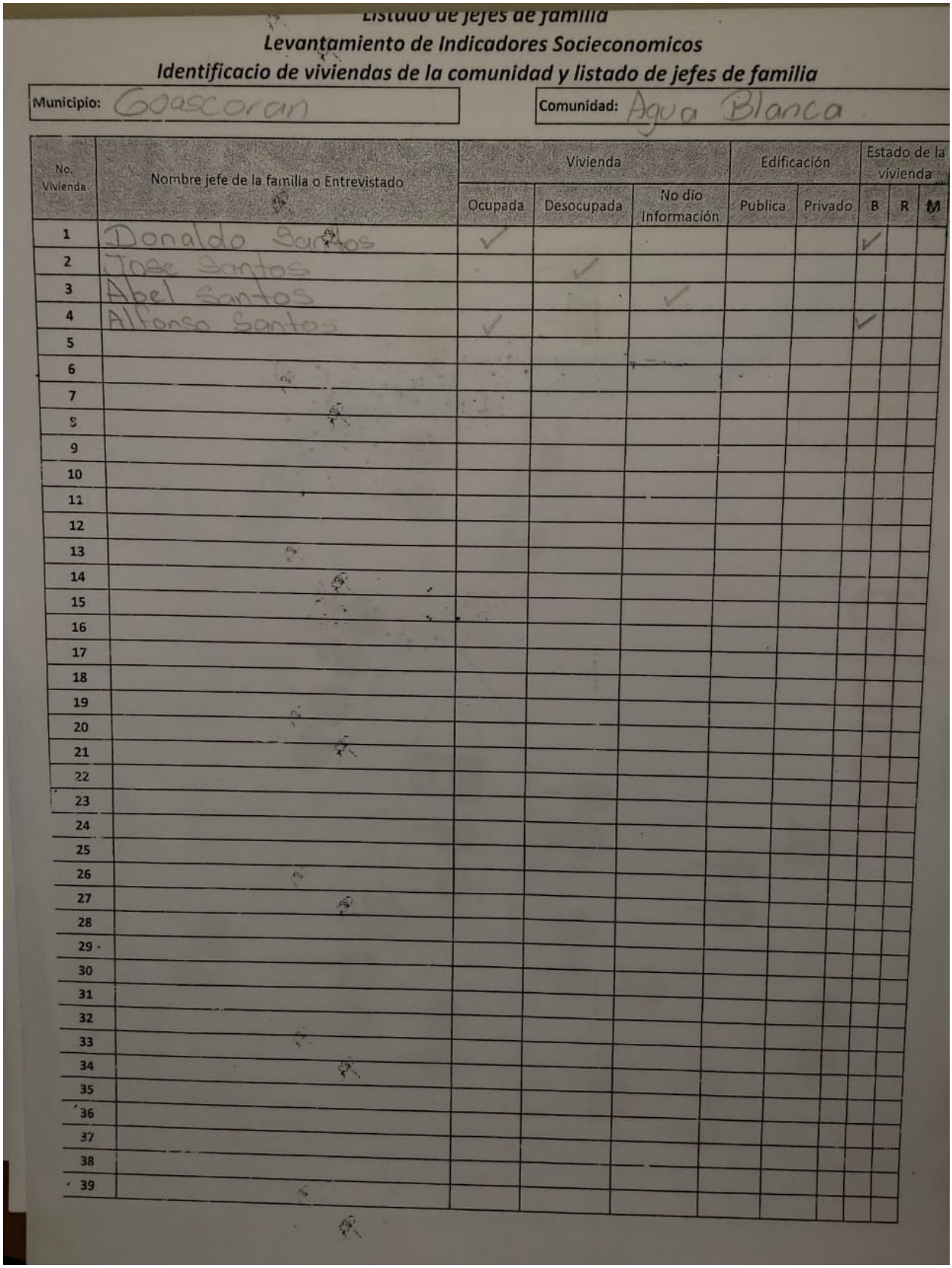

Listado de jefes de familia

Levantamiento de Indicadores Socieconomicos

Identificacio de viviendas de la comunidad y listado de jefes de familia

Municipio: Goascoran

Comunidad: Agua Blanca

No. Vivienda	Nombre jefe de la familia o Entrevistado	Vivienda			Edificación		Estado de la vivienda		
		Ocupada	Desocupada	No dio Información	Publica	Privado	B	R	M
1	Donaldo Santos	✓					✓		
2	Jose Santos		✓						
3	Abel Santos			✓					
4	Alfonso Santos	✓					✓		
5									
6									
7									
8									
9									
10									
11									
12									
13									
14									
15									
16									
17									
18									
19									
20									
21									
22									
23									
24									
25									
26									
27									
28									
29									
30									
31									
32									
33									
34									
35									
36									
37									
38									
39									

El Carrizo

CROQUIS DE EL CARRIZO
El Rincón
N
O
E
S
LA JOYA
LLANO GRANDE
LA Peña ne2

La Arada

El Amatillo

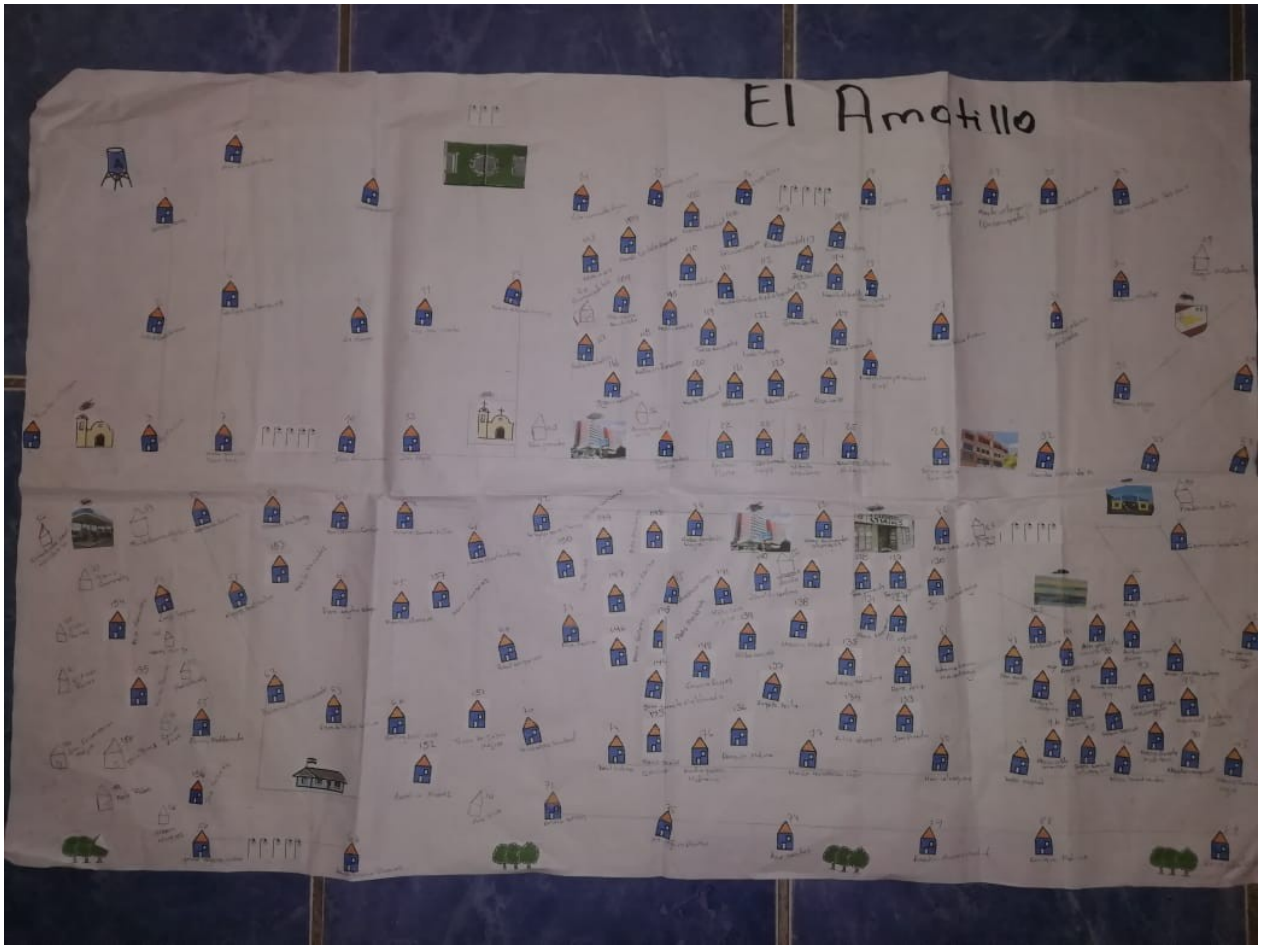

Listado de jefes de familia

Levantamiento de Indicadores Socieconomicos

Identificacio de viviendas de la comunidad y listado de jefes de familia

Municipio: Goascoran

Comunidad: El Amatillo

No. Vivienda	Nombre jefe de la familia o Entrevistado	Vivienda			Edificación		Estado de la vivienda		
		Ocupada	Desocupada	No dio Información	Publica	Privado	B	R	M
1	Concepción Torres	Si					/		
2	Luis Alberto García	Si						/	
3	Agripina Cruz	Si					/		
4	Carlos Velasquez	Si					/		
5	Ana Silvia Sanchez	Si					/		
6	Carlos Velasquez	Si					/		
7	Valesca Estefania Santos	Si						/	
8	Emma Ramos	Si							/
9	Luz Alvares	Si							
10	Yulissa Patricia Rivera A	Si					/		
11	Elio Noe [illegible]	Si					/		
12	Mario Orlando García Zelaya	Si						/	
13	Lida Reyes	Si					/		
14	Lila Esmeralda Reyes	Si						/	
15	Veronica Cruz	Si					/		
16	Wilfor Funez	Si					/		
17	Margot Aguilera	Si					/		
18	Sonia Isabel Ventura	Si					/		
19	Maira Suyapa Antunez [illegible]	Si						/	
20	Gumercinda León	Si					/		
21	Oscar Antonio García [illegible]	Si					/		
22	Amilcar Flores	Si					/		
23	Elder Fernando Reyes	Si					/		
24	Wilfredo Martinez	Si						/	
25	German Alejandro Aldana	Si					/		
26	Pedro Emilio Rueda	Si					/		
27	Carmen Leticia Duran	Si						/	
28	Salma Yadira Fuentes	Si						/	
29	Marta Velasquez		X						
30	Darwin Alexander H	Si					/		
31	Ismael Albino Andrade	Si					/		
32	Glenda [illegible]	Si					/		
33	Pedro Herlindo Paz Cruz	Si					/		
34	Cristhian Murillo	Si						/	
35	Aristides Mejia	Si					/		
36	Iris Rodriguez	Si						/	
37	Maria Auxiliadora Alvarez	Si					/		
38	Wilfredo Velasquez	Si					/		
39	Sergio Maldonado	Si					/		

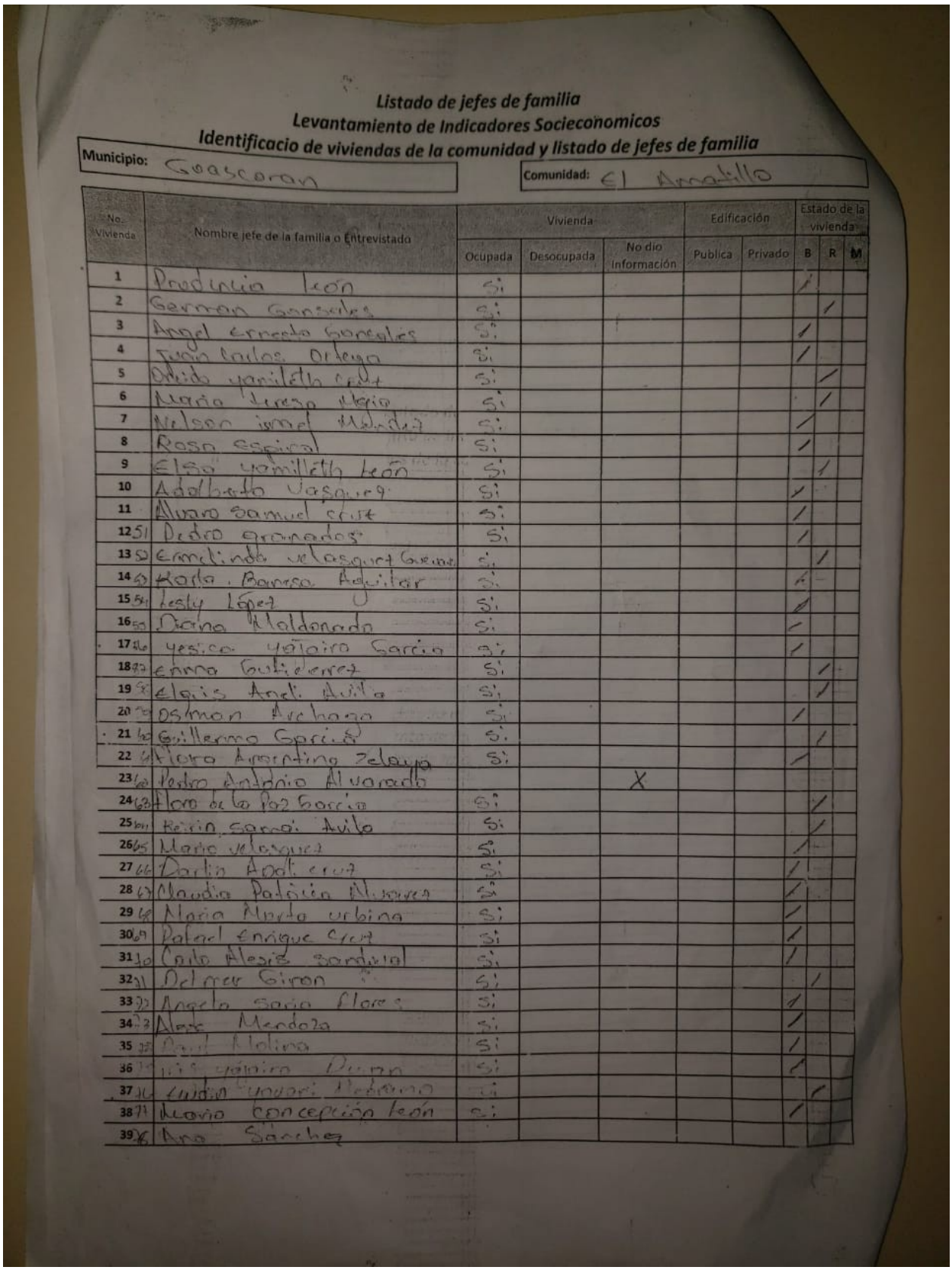

Listado de jefes de familia
Levantamiento de Indicadores Socieconomicos
Identificacio de viviendas de la comunidad y listado de jefes de familia

Municipio: Goascoran **Comunidad:** El Amatillo

No. Vivienda	Nombre jefe de la familia o Entrevistado	Vivienda			Edificación		Estado de la vivienda		
		Ocupada	Desocupada	No dio Información	Publica	Privado	B	R	M
1	Prudencia León	Si					/		
2	German Gonzales	Si						/	
3	Angel Ernesto Gonzales	Si					/		
4	Juan Carlos Ortega	Si					/		
5	Olido yaniletth Cruz	Si						/	
6	María Teresa Mejia	Si						/	
7	Nelson ismel Mendez	Si					/		
8	Rosa espinal	Si					/		
9	Elsa yamilleth León	Si						/	
10	Adalberto Vasquez	Si					/		
11	Alvaro samuel cruz	Si					/		
12 51	Pedro granados	Si					/		
13 52	Ermelinda velasquez Gomez	Si						/	
14 53	Karla Ramos Aguilar	Si					/		
15 54	Lesly Lopez	Si					/		
16 55	Diana Maldonado	Si					/		
17 56	yesica yajaira Garcia	Si					/		
18 57	Emma Gutierrez	Si						/	
19 58	Elgis Anel Avila	Si						/	
20 59	Osman Archaga	Si					/		
21 60	Guillermo Garcia	Si						/	
22 61	Flora Argentina Zelaya	Si					/		
23 62	Pedro Antonio Alvarado			X					
24 63	Flor de la Paz Garcia	Si						/	
25 64	Reina Sarai Avila	Si						/	
26 65	Mario velasquez	Si					/		
27 66	Darlin Anali cruz	Si					/		
28 67	Claudia Patricia Alvarez	Si					/		
29 68	Maria Anita urbina	Si					/		
30 69	Rafael Enrique Cruz	Si					/		
31 70	Carlo Alexis sandoval	Si					/		
32 71	Delmer Giron	Si						/	
33 72	Angela Sofia Flores	Si					/		
34 73	Alex Mendoza	Si					/		
35 74	Raul Molina	Si					/		
36 75	Luis yajaira Duran	Si					/		
37 76	Luis Enrique Medrano	Si						/	
38 77	Nuevo concepción León	Si					/		
39 78	Ana Sanchez								

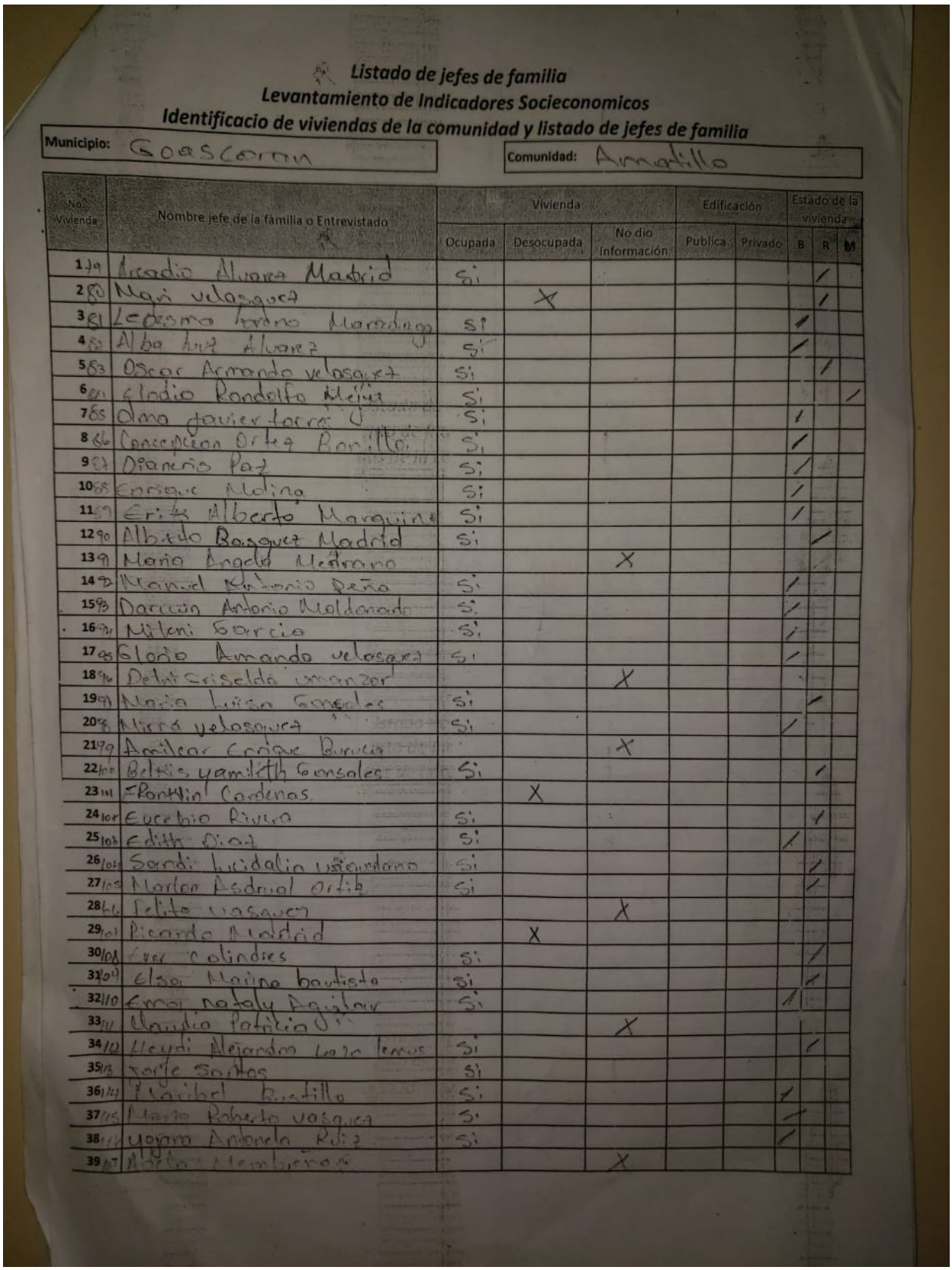

Listado de jefes de familia
Levantamiento de Indicadores Socieconomicos
Identificacio de viviendas de la comunidad y listado de jefes de familia

Municipio: Goascoran

Comunidad: Amatillo

No. Vivienda	Nombre jefe de la familia o Entrevistado	Vivienda			Edificación		Estado de la vivienda		
		Ocupada	Desocupada	No dio Información	Publica	Privado	B	R	M
1/79	Arcadio Alvarez Madrid	Si						/	
2/80	Magi velasquez		X					/	
3/81	Ledesma [illegible] Maradiaga	Si					/		
4/82	Alba Luz Alvarez	Si					/		
5/83	Oscar Armando velasquez	Si						/	
6/84	Eladio Rodolfo Mejia	Si							/
7/85	Dina javier torres	Si					/		
8/86	Concepcion Ortez Bonilla	Si					/		
9/87	Dianeris Paz	Si					/		
10/88	Enrique Molina	Si					/		
11/89	Erik Alberto Marquina	Si					/		
12/90	Alberto Basquez Madrid	Si						/	
13/91	Maria Angela Medrano			X					
14/92	Maria Antonio Peña	Si					/		
15/93	Darcian Antonio Maldonado	Si					/		
16/94	Milani Garcia	Si					/		
17/95	Gloria Amanda velasquez	Si					/		
18/96	Delmi Griselda [illegible]			X					
19/97	Maria Luisa Gonzales	Si						/	
20/98	Nidia velasquez	Si					/		
21/99	Anibal Enrique Burcia			X					
22/100	Belkis yamileth Gonsales	Si						/	
23/101	Franklin Cardenas		X						
24/102	Eucebio Rivera	Si						/	
25/103	Edith Diaz	Si					/		
26/104	Sandi Lucidalia [illegible]	Si						/	
27/105	Marlen Asdrual Ortiz	Si						/	
28/106	Felito velasquez			X					
29/107	Ricardo Madrid		X						
30/108	Ever colindres	Si						/	
31/109	Elsa Marina bautista	Si						/	
32/110	Erna nataly Aguilar	Si					/		
33/111	Claudia Patricia [illegible]			X					
34/112	Heydi Alejandra [illegible]	Si						/	
35/113	Jorge Santos	Si							
36/114	Anibal Bustillo	Si					/		
37/115	Mario Roberto vasquez	Si					/		
38/116	Yoram Antonio Ruiz	Si					/		
39/117	Maria [illegible]			X					

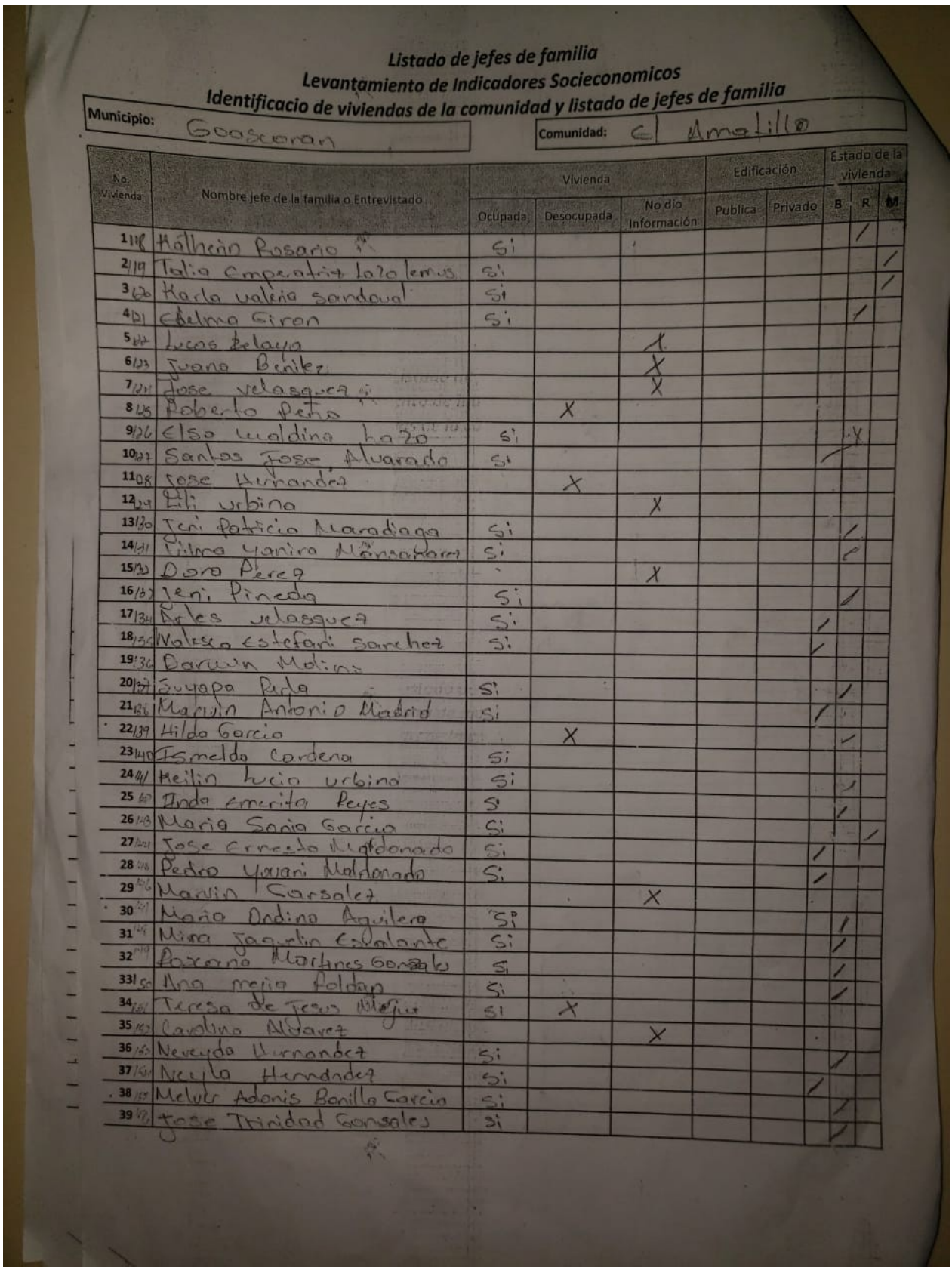

Listado de jefes de familia
Levantamiento de Indicadores Socieconomicos
Identificacio de viviendas de la comunidad y listado de jefes de familia

Municipio: Goascoran

Comunidad: El Amatillo

No. Vivienda	Nombre jefe de la familia o Entrevistado	Vivienda			Edificación		Estado de la vivienda		
		Ocupada	Desocupada	No dio Información	Publica	Privado	B	R	M
1	Walkeria Rosario	Si						/	
2	Talia Emperatriz Lazo Lemus	Si							/
3	Karla valeria sandoval	Si							/
4	Edelma Giron	Si						/	
5	Lucas Velazquez			X					
6	Juana Benitez			X					
7	Jose velasquez			X					
8	Roberto Pena		X						
9	Elsa waldina hazo	Si						X	
10	Santos Jose Alvarado	Si					/		
11	Jose Hernandez		X						
12	Eli urbina			X					
13	Teri Patricia Maradiaga	Si						/	
14	Lilma Yanira Manzanares	Si						/	
15	Dora Perez			X					
16	Jeni Pineda	Si						/	
17	Arles velasquez	Si					/		
18	Valeska estefani sanchez	Si					/		
19	Darwin Molina								
20	Guyapa Pena	Si						/	
21	Marvin Antonio Madrid	Si					/		
22	Hilda Garcia		X					/	
23	Ismelda Cardena	Si							
24	Heilin lucia urbina	Si						/	
25	Ana emerita Reyes	Si						/	
26	Maria Sonia Garcia	Si						/	
27	Jose Ernesto Maldonado	Si					/		/
28	Pedro Yavani Maldonado	Si					/		
29	Marvin Gonsalez			X					
30	Maria Ondina Aguilera	Si						/	
31	Mirna Jaquelin Calderon	Si						/	
32	Roxana Martinez Gonzalez	Si						/	
33	Ana maria Roldan	Si						/	
34	Teresa de Jesus Melgar	Si	X						
35	Carolina Alvarez			X					
36	Neveyda Hernandez	Si						/	
37	Neyla Hernandez	Si						/	
38	Melvin Adonis Bonilla Garcia	Si					/		
39	Jose Trinidad Gonsalez	Si						/	

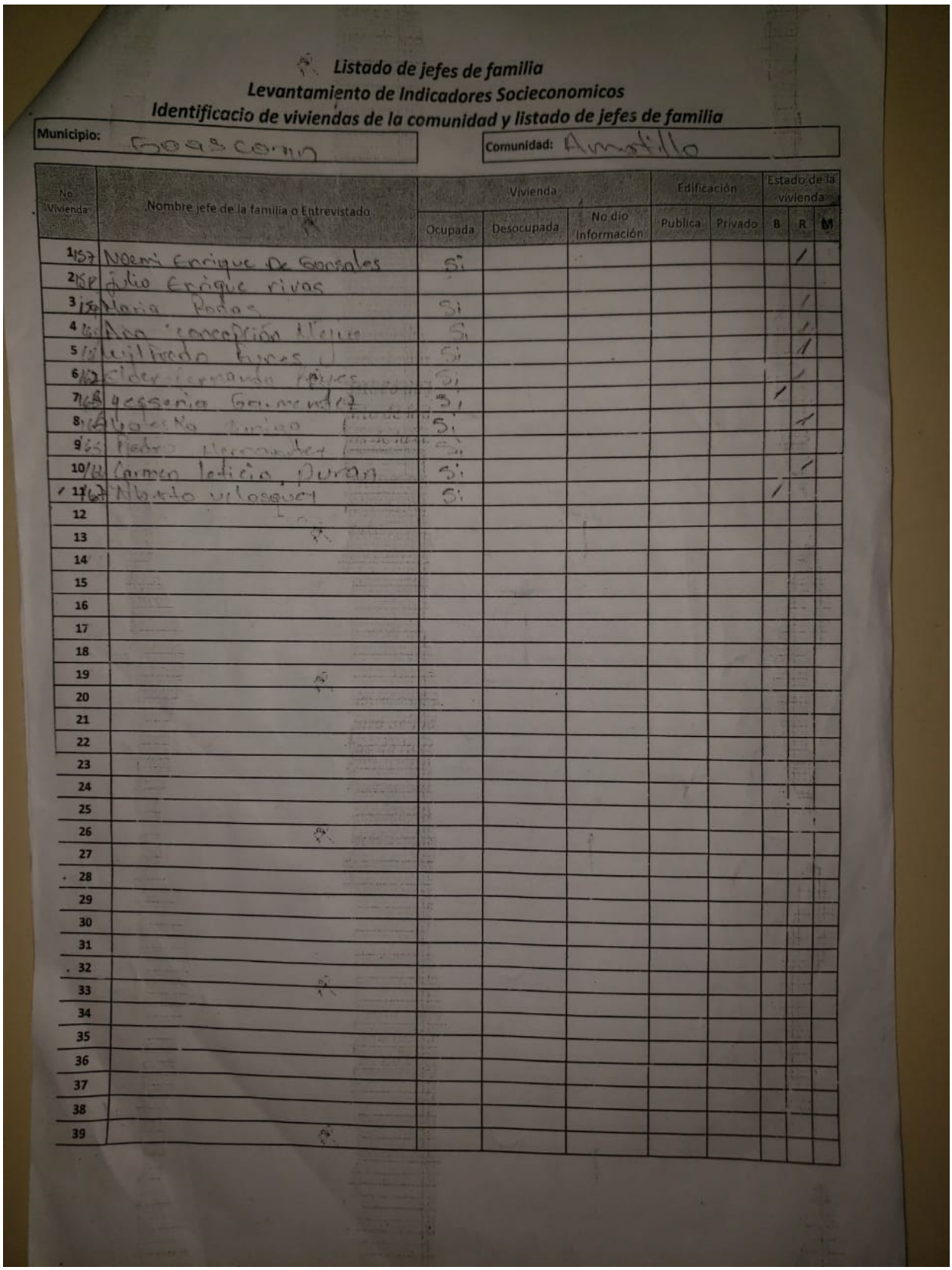

Listado de jefes de familia
Levantamiento de Indicadores Socieconomicos
Identificacio de viviendas de la comunidad y listado de jefes de familia

Municipio: Goascorán **Comunidad:** Amatillo

No. Vivienda	Nombre jefe de la familia o Entrevistado	Vivienda			Edificación		Estado de la vivienda		
		Ocupada	Desocupada	No dio Información	Publica	Privado	B	R	M
1 157	Noemi Enrique De Gonsales	Si						/	
2 158	Julio Enrique rivas								
3 159	Maria Rodas	Si						/	
4 160	Ana concepción Mejia	Si						/	
5 161	Wilfredo Funes	Si						/	
6 162	Elder Fernando Reyes	Si						/	
7 163	Yessenia Gaimendez	Si					/		
8 164	Valeska Quiroga	Si						/	
9 165	Pedro Hernandez	Si							
10 166	Carmen Leticia Duran	Si						/	
11 167	Alberto velasquez	Si					/		
12									
13									
14									
15									
16									
17									
18									
19									
20									
21									
22									
23									
24									
25									
26									
27									
28									
29									
30									
31									
32									
33									
34									
35									
36									
37									
38									
39									

Quebrada Arriba

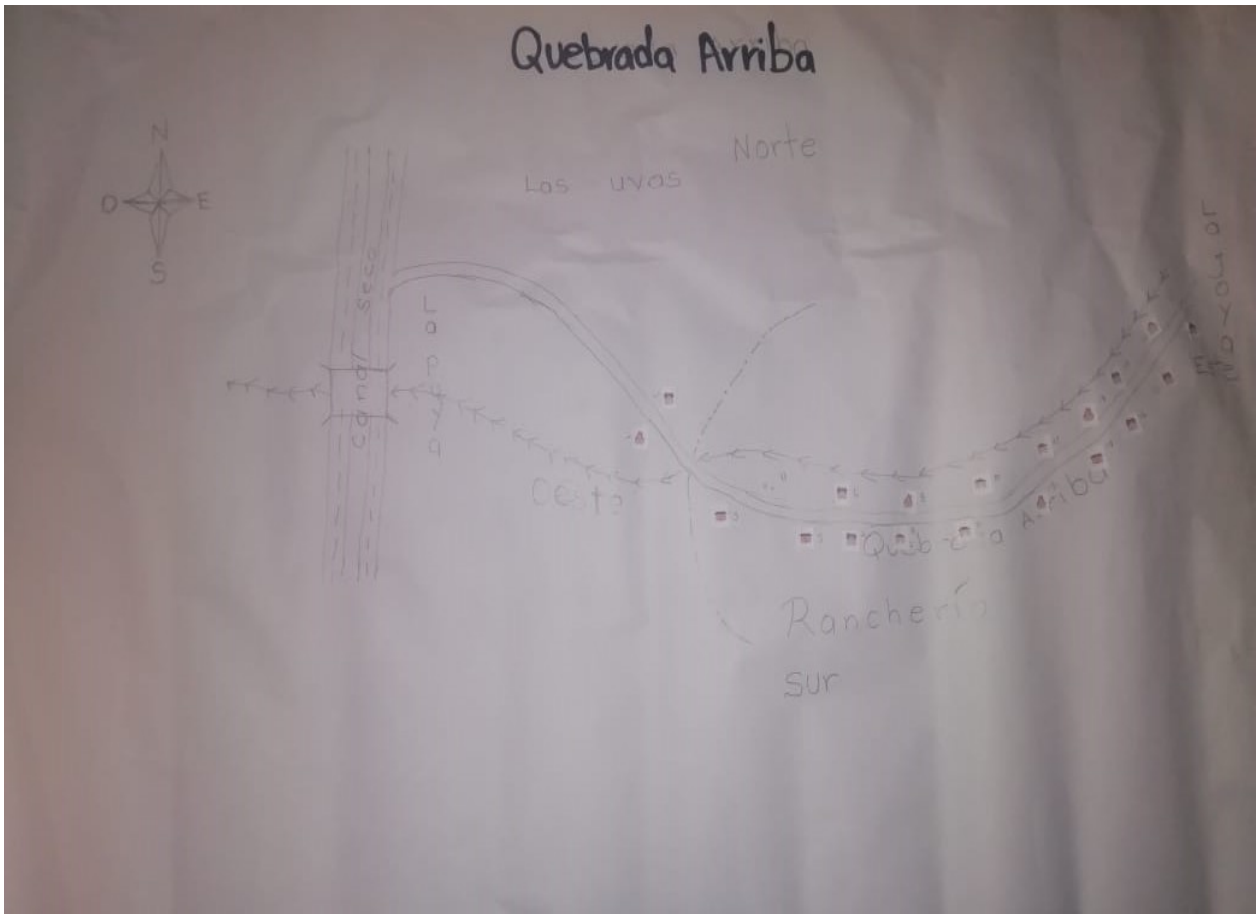

Galería de Fotografías del Levantamiento de las Boletas



CHILLIN

SAMSUNG





NASMAR