



**Estudio Socioeconómico e Indicadores de
Línea Base del Municipio de Guarita, Lempira
(En el marco de los ODM y la ERP)**

**Levantados y preparados con el apoyo Técnico
de la Agencia de Cooperación Internacional del
Japón (JICA)
y Financiado por la municipalidad de Guarita,
Lempira**

**Guarita, Lempira Octubre del año 2012
Honduras, Centro América**

Listado de personas involucradas en el levantamiento de indicadores de línea de base del municipio de Guarita Lempira:

Viceministra de SEIP/Directora del Proyecto
Jefe Asesor Proyecto FOCAL/JICA:
Coordinadora del Proyecto
Coordinador de la zona

Dra. Estela Cardona
Ms.MinoruArimoto
Ramón Antonio Torres
Samuel Madrid
Vanessa Blanco

Técnica Línea Base

MarlynMembreño
Mirian Perez

LIDERES PARTICIPANTES EN EL LENATAMIENTO DE LINEA BASE

Nombre /Comunidad	Líder Responsable
Queruco	<ul style="list-style-type: none"> ➤ Andrés serrano ➤ JoséMárquez ➤ Ada López
Casco Urbano	<ul style="list-style-type: none"> ➤ Honoria Isabel Ramírez ➤ Milagro de MaríaLópez. ➤ Maritza Carolina Redondo
La Majada	<ul style="list-style-type: none"> ➤ MarlynMembreño
Santa Rosita	<ul style="list-style-type: none"> ➤ Lucio Escobar ➤ MaríaAntoniaVides
Santo Tomas Chinquin	<ul style="list-style-type: none"> ➤ JoséFredyLópez ➤ Dora MarlenLópez ➤ Rubén Antonio Lo
Santa Lucia	<ul style="list-style-type: none"> ➤ LedisYesseniaLopez
Talquinte	<ul style="list-style-type: none"> ➤ MaríaElizabeth Alvarenga
San Pablo	<ul style="list-style-type: none"> ➤ Gladis Orbelina Sales ➤ Nolvía López
Repastadero	<ul style="list-style-type: none"> ➤ Deysi Menjivar ➤ ErlinAlexMenjivar
El Sitio	<ul style="list-style-type: none"> ➤ Mirian Perez
Carrizalito	<ul style="list-style-type: none"> ➤ Jorge Alvarenga
San Antonio	<ul style="list-style-type: none"> ➤ DuxolinaVásquez
Junigual	<ul style="list-style-type: none"> ➤ Mirian Perez
El Pinal	<ul style="list-style-type: none"> ➤ María Alicia Sales ➤ Hedí Guardado ➤ MaríaEdis Guardado

La Garza	➤ Mirian Perez
Los Limones	➤ Ana Beatriz Iraheta ➤ Francisco Sanchez
La Quesera	➤ Mirian Perez
Santa Teresita	➤ Mirian Perez
El Portillo	➤ MarlynMembreño
El Rodeo	➤ DuxolinaVásquez
Olosingo	➤ DuxolinaVásquez
Terlaca	➤ J. Francisco Cartagena ➤ OrfaNohemí Orellana ➤ RosmeryLópez ➤ MarlynMembreño
Alta Barandilla	➤ Mercedes Sanchez
Baja Barandilla	➤ Mirian Perez ➤ DuxolinaVásquez
Coyolillo	➤ Henry Flores ➤ Bertila Melgar ➤ MaríaOrfilia Paz

CONTENIDO

Presentación

Introducción

Resumen ejecutivo

I. Marco de Referencia

1.1 Antecedentes y justificación del proceso.....	12
1.2 Metodología aplicada	13

II. Contexto biofísico y socioeconómico

2.1 Antecedentes históricos del municipio	15
2.2 Características Geográficas del municipio.....	16
2.3 Características sociales	20

III. Infraestructura Básica

3.1 Vial.....	23
3.2 Electricidad.....	23
3.3 Telecomunicaciones.....	24
3.4 Social	24
3.5 Salud.....	24
3.6 Educativa.....	25

V. Análisis de los Principales Indicadores Socioeconómicos

5.1 Población.....	25
5.2 Salud	27
5.3 Servicios Básicos.....	27
5.4 Vivienda	30
5.5 Educación	33
5.6 Igualdad entre los Sexos a nivel educativo.....	38
5.7 Economía.....	39
5.8 Comportamiento de la Fuerza Laboral.....	40
5.9 Ingresos	43

Bibliografía	43
---------------------------	-----------

Anexos.....	44
--------------------	-----------

1. Matriz de indicadores obtenidos en el marco de los ODM y ERP
2. Centros educativos existentes en la comunidad
3. Comunidades, distancia a la cabecera, tipo de acceso terrestre y su estado
4. Presencia Institucional por comunidades del municipio de Guarita Lempira
5. Presencia de las Organizaciones civiles en la comunidad
6. Infraestructura básica social existente en el municipio de Guarita Lempira
7. Infraestructura básica social existente en el municipio por comunidad
8. Principales rubros productivos y sus rendimientos por comunidad
9. Frecuencia Simple de boleta levantada
10. Organigrama de la Municipalidad
11. Listado de jefes de familia por comunidad
12. Croquis censales por comunidad

PRESENTACION

La Municipalidad de Guarita Departamento de Lempira con mucho jubilo pone a su entera disposición de la población del municipio, representantes de organizaciones no gubernamentales, organizaciones privadas de desarrollo, instituciones públicas y proyectos, el presente estudio socioeconómico del municipio para que sirva de consulta en la formulación de políticas, estrategias, planes, programas, proyectos, y análisis específicos orientados a contribuir al desarrollo del municipio.

La realización de este estudio implicó la concertación entre la Corporación Municipal y JICA, lo cual conllevó la contratación e inducción de 3 facilitadores, bajo la coordinación, la identificación y capacitación de 96 líderes comunitarios de los cuales 44 participaron directamente en el proceso de levantamiento; en conjunto el equipo fue responsable de seleccionar a los líderes comunitarios, capacitar, realizar visitas periódicas a nivel de cada comunidad, corrección, codificación, digitación de las boletas, conformación de la base de datos y la preparación de el informe final, cuadros de salida y recolección de información secundaria.

Con este trabajo se pretende dar una mejor atención a los ciudadanos del municipio de Guarita Lempira, y continuar con el trabajo organizado y transparente en la ejecución de proyectos que impulsen el desarrollo comunitario y municipal, la Honorable Corporación Municipal con asesoría de la Agencia de cooperación Internacional del Japón JICA. Por lo que esperamos que este documento sea un instrumento que nos permita orientar el proceso de desarrollo de nuestro Municipio y lo ponemos a disposición de los entes que deseen invertir o apoyar en la ejecución de los proyectos según las necesidades aquí encontradas.

La Honorable Corporación Municipal de Guarita, Lempira, tiene la satisfacción de presentar a los vecinos de este municipio el Informe del Levantamiento de Línea Base como resultado del proceso realizado en el periodo de los meses de Marzo a Octubre del año 2012 cuyo Levantamiento de línea base se hizo con la participación de líderes comunitarios de diferentes comunidades del Municipio, algunos maestros, a la vez se contó con el apoyo de los estudiantes del

ITC. David Hércules Navarro, alumnos de los Sistema de Aprendizaje Tutorial (SAT) de San Pablo y Santo Tomas Chinquin que son quienes conocen realmente las condiciones del sistema de vida y la problemática de su población. Se hizo la a través de la validación participaron las autoridades municipales, representantes de las instituciones públicas, organizaciones privadas y de la sociedad civil organizada de todo el municipio, con el deseo y la esperanza de establecer un camino hacia mejores horizontes para alcanzar el bienestar de la población.

Prof. Javier Isauro Reyes
Alcalde Municipal
Periodo 2006-2010

INTRODUCCIÓN

El desarrollo de este proyecto de línea base se debe al apoyo brindado por la Agencia de Cooperación Internacional del Japón (JICA), para lo cual se trató de realizarla en seis municipios de la mancomunidad SOL: San Juan Guarita, Guarita, Tambla, Tomala, Valladolid y Cololaca, en el marco de los Objetivos de Desarrollo del Milenio (ODM) y de las metas de la Estrategia de Reducción de la Pobreza (ERP) pero de los cuales San Juan Guarita y Cololaca quedaron fuera del proceso por decisiones propias.

El presente documento da a conocer los hallazgos encontrados durante el proceso realizado en el levantamiento de línea base el cual incluye los datos cuantitativos y el análisis cualitativo de los indicadores socioeconómicos levantados a nivel censal en cada Comunidad, con participación social, en el municipio de Guarita Departamento de Lempira información levantada durante los meses antes mencionados, y que representan la base para poder continuar, medir y buscar soluciones a los diversos factores sociales de nuestro Municipio.

El contenido de este documento incluye una introducción, el resumen ejecutivo y seis capítulos; el primero trata sobre el marco de referencia que incorpora la justificación y la metodología utilizada en el proceso de construcción de los indicadores; el segundo, desarrolla el contexto biofísico y socioeconómico, que incluye los antecedentes históricos del municipio, su ubicación geográfica y la caracterización del municipio a nivel físico, biológico y social.

El capítulo tercero describe en síntesis la infraestructura básica existente en el municipio en cuanto a los aspectos viales, salud, educativa, productiva e infraestructura social, con el propósito de tener una idea general de las disponibilidades existentes en este campo, y por ende de las carencias o deficiencias que repercuten en la cobertura de los sectores analizados.

El capítulo cuarto corresponde a un breve análisis sobre la institucionalidad existente y la inversión para el desarrollo, tomando en consideración la situación del desempeño de la municipalidad, la presencia institucional en el municipio, el nivel de organización de la

sociedad civil y la inversión social ejecutada en el municipio durante el 2005.

Dentro del capítulo quinto se analiza los principales indicadores socioeconómicos recolectados censalmente, en las variables de población, salud, servicios básicos, vivienda, educación, igualdad entre los sexos a nivel educativo, economía y participación social y ciudadana, los cuales representan el conjunto de indicadores bases para medir los avances en desarrollo.

En el capítulo sexto se resume las principales conclusiones de los resultados del trabajo censal que muestra la actual situación del municipio a la luz de los ODM y la ERP, y finalmente se agregan como anexos los cuadros que muestran la presencia institucional, la existencia de organizaciones de la sociedad civil, inversión social realizadas durante el 2005, infraestructura básica y viviendas existentes, la frecuencia simple del censo y la matriz de los principales indicadores en el marco de los ODM y la ERP.

Finalmente, los miembros de la Corporación Municipal de Corquín expresamos nuestro convencimiento de que el presente estudio es un instrumento valioso para proponer y medir hacia el futuro el desarrollo de nuestro municipio.

RESUMEN EJECUTIVO

El Municipio de: Guarita

El Municipio cuenta con una población de 7,698 habitantes, distribuidos en una Cabecera municipal, 24 aldeas, o barrios, o colonias y o barrios, en 1708 viviendas.

Del total, 3,841 son mujeres y 3,857 hombres. Existen un promedio de 4.5 personas por vivienda.

La población menor o igual a 18 años es de 46.77% del total de la población, lo que muestra una población relativamente joven, que en los próximos años estará presionando por nuevas fuentes de trabajo y nuevos servicios públicos, entre otros aspectos.

La natalidad para el año 2011, fue de 14.1 por cada mil habitantes, lo que significa una tasa de natalidad de 18.32 por cada mil habitantes.

Existen 279 madres solteras

La tasa de mortalidad materna durante el parto y el posparto para el 2011 fue de 2.78 por cada mil partos; sin embargo, la mortalidad infantil fue de 12.88 por cada mil niños menores de 5 años.

Entre las enfermedades de mayor incidencia en la población están las infecciones respiratorias agudas (IRAS) con un 58.73%, dengue clásico 7.31%, diarreas 13.51%, enfermedades de la piel 7.16%, dengue hemorrágico 0.37%, y otras enfermedades comunes como la gripe, tos, etc. con un 7.16%.

El 94.50% de la población recibe el servicio de agua, del cual el 84.48% es a través de acueducto, un 6.56% mediante agua domiciliar de pozo y un 3.45% acarrea agua de quebrada.

La cobertura en disposición de excretas es del 76.76%, distribuido en servicio de alcantarillado con 21.31% de la población, 55.44% con letrinas.

La cobertura del servicio de energía eléctrica es de 61.12%.

En cuanto a la tenencia de la vivienda el 93.82% de las familias poseen viviendas propias totalmente pagadas, un 2.35% está alquilando, un 2.53% la ocupan en forma prestada y el 1.29% posee vivienda propia, pero la está pagando.

3,756 niños y jóvenes se encuentran en edad escolar, 48.79% del total de la población, de estos el 51.97% son varones, el 48.03% son mujeres, de los cuales el 51.01% esta estudiando.

La tasa de analfabetismo es de 13.64 en población mayor o igual a 7 años.

Población en edad de trabajar (PET) del municipio representa el 78.36% del total de la población; la población económicamente activa (PEA) es el 46.98% ocupada y la población económicamente inactiva (PEI) es el 53.02% de la PET.

77.66% de los hogares tienen ingresos menores de mil lempiras y para el 88.77% es menor de los cuatro mil.

17.27% de los hogares reciben remesas del exterior, que en un 75.25% son menores a 2,000.00 Lempiras.

75.06% de los hogares algún miembro trabaja por cuenta propia la tierra, de este total en el 70.06% de estos los miembros que trabajan la tierra oscila entre uno y dos.

37.53% de los hogares que la trabajan poseen tierra propia totalmente pagada, un 0.88% la están pagando, un 19.79% la alquila, un 9.54% trabaja con tierra prestada, un 26.52% no tiene tierra, un 5.62% es comunal y un 0.12% está en litigio.

100.00% de los que trabajan la tierra producen alimentos; y de estos el 94.41% les es suficiente para autoconsumo.

70.02% de los hogares del municipio los hombres no participan con ninguna organización y en el 72.42% de los mismos las mujeres no participan con ninguna organizació

I. Marco de Referencia

1.1 Antecedentes Justificación

Durante el año 2001, el gobierno de Honduras elaboró la Estrategia de Reducción de la Pobreza (ERP), como compromiso ante la Iniciativa de Países Pobres Altamente Endeudados (HIPC), que contempla, entre otras, metas para reducir la pobreza en 24 puntos porcentuales, mediante mejoramiento en los niveles de salud, educación, saneamiento básico, etc. Tanto los ODM como la ERP son instrumentos orientadores para ayudar a mejorar las condiciones de vida de la población.

En el año 2010 el PNUD realizó una encuesta a nivel de municipio así como un análisis con líderes de las comunidades y autoridades locales los cuales participaron en talleres de análisis. Estas propuestas han servido para buscar un bienestar común lo cual está plasmado en los objetivos de Desarrollo del Milenio (ODM), la estrategia para la reducción de la pobreza (ERP) y los Planes Municipales de Desarrollo (PDM)

El municipio de Guarita Lempira con el pasar del tiempo a luchado por el desarrollo del mismo el cual en el año 2006 juntamente con las autoridades Municipales, las fuerzas vivas de la comunidades cabe mencionar que existe una versión inicial realizada Dirección General de Organización y Participación Ciudadana dependiente de la Secretaría de Gobernación Justicia, al Fondo Hondureño de Inversión Social - FHIS y a la Empresa Asesores Nacionales Especializados en Desarrollo ANED-Consultores, que fortalece las capacidades de planificación y desarrollo de las diferentes estructuras de sociedad civil los cuales elaboraron el Plan de Desarrollo Municipal (PDM) con un periodo de validez del año 2006 al 2015 .

El Levantamiento de línea Base se inicio a través de una invitación que hizo JICA a todos los Municipios que formar La Manco sol entre ellos el Municipio de Guarita para participar en el proceso por lo cual a través de una carta de compromiso de la corporación Municipal y la Cooperación Internacional del Japón JICA.

Tomaron la decisión de dar inicio ala ejecución de un Proyecto de Fortalecimiento de Capacidades Locales (FOCAL); la cual comenzó con el levantamiento de línea base en todo el municipio la cual muestra un análisis cuantitativo y cualitativo de los diferentes aspectos.

Uno de los aspectos es la necesidad de contar con información que sea verídica que nos permita conocer la condiciones socioeconómicas y

demográficas del Municipio que sirva como base para la priorización y formulación de proyectos para el cumplimiento de los ODM y la ERP, a la vez contar con una base de datos para la planificación y elaboración del nuevo PDM del Municipio

1.2 Metodología Aplicada

La metodología preparada por JICA fue concertada con el Alcalde y la Corporación Municipal de Las Flores Lempira, posteriormente se capacito los técnicos que a sumirían la facilitación y supervisión del campo; la metodología se desarrolló en las siguientes fases:

- I FASE: DISEÑO Y ORGANIZACIÓN.**
- II FASE: PROMOCIÓN E INDUCCIÓN.**
- III FASE: LEVANTAMIENTO.**
- IV FASE: CODIFICACIÓN Y DIGITACIÓN**
- V FASE: ANÁLISIS Y PREPARACIÓN DEL DOCUMENTO.**
- VI FASE: VALIDACIÓN Y SOCIALIZACIÓN**
- VII FASE: EDICIÓN Y TRANSFERENCIA**

La fase I estará relacionada con la revisión metodológica y concertación de la propuesta con la municipalidad de Guarita a, **la fase II**, implico la inducción con la autoridades y líderes comunitarios, iniciando con la concertación del proceso con la corporación municipal, la selección de líderes comunitarios y autoridades con disponibilidad y perfil para participar del levantamiento y la realización de talleres de inducción metodológica y concertación de compromisos con líderes comunitarios.

Una vez capacitado los líderes se desarrolló **la fase III** realizando el facilitador la visitas de cada comunidad, con el conjunto de los lideres preparaban el mapa censal de las comunidades de municipio de las Guarita Lempira, hacían el recorrido para corroborar los datos, realizaban ejercicios para asegurar el manejo de la boleta y finalizaba el

día con una asamblea comunitaria para dar a conocer los objetivos y la metodología del trabajo.

Hecho lo anterior, los líderes procedían en los días subsiguientes a realizar el levantamiento de las boletas posterior mente en equipo comunitario realizaban la revisión de resultados y el control de calidad de las boletas y, en los casos necesarios, levantaban nuevamente la información requerida.

Levantada la información los facilitadores procedían a revisar los resultados, así mismo los supervisores revisaban las boletas y realizaban visitas de campo para comprobar la veracidad de los mismos y posteriormente consolidan la información por comunidad, que implicaba agrupar el croquis agrupar sensual, los listados de la edificaciones en concordancia con el croquis y las boletas correspondiente.

La cuarta fase implicó la numeración correlativa de las boletas según los código de la comunidad, la codificación y digitación de las boletas, depuración de la base de datos, preparación de los cuadros de salida, emisión y revisión de los resultados hecho esto se procedió a la análisis de los indicadores y la preparación del documento a nivel de borrador.

Las fases subsiguientes implicaron la socialización y validación de los resultados a través de asambleas, la revisión de estilo y edición, así como la transferencia de la base de datos para el manejo de la información por los empleados municipales y las autoridades

II Contexto biofísico y socioeconómico

2.1 Antecedentes Históricos del Municipio

Origen del nombre de Guarita

Hasta la fecha no se sabe a ciencia cierta el verdadero origen del nombre que caracteriza a nuestro Pueblo del cual encontramos varias versiones, entre las cuales aparecen las siguientes:

Según el escritor don Juan Ramón Rivera Q.D.D.G. el nombre de Guarita se debe al santo italiano San Juan Guarini sin embargo se ha tratado de investigar la real existencia del santo lo cual no ha sido posible confirmar hasta la fecha.

Según la versión de José Expectación Navarro Q.D.D.G. sostenía que el nombre de esta Comunidad se debe a la abundancia de Guacamayas, aves a las cuales se les conoce en nuestro medio con el nombre “Guaras”, las que habitaban en un precipicio de aproximadamente 200 metros de altura cercano a esta población que a un en la actualidad se conoce “El barranco de las Guaras”, que es propiedad de don Miguel Guardado.

Otras personas atribuyen el nombre de Guarita relacionándolo con la antigua producción de aguardiente clandestina llamado guaro y que de allí se deriva su nombre.

Algunos aseguran que el nombre de Guarita se origino en la feria de Tómalá; pueblo vecino, donde los inditos decían a sus esposas “Tómala la Guarita, vocablo que equivale a decir toma el Guarito”, estos inditos eran los que llegaban de este lugar y así fueron conociendo y generalizando el nombre de este Pueblo y el de su vecino Tómalá.

Según el recuento de la población del año 1,791 Guarita era uno de los pueblos que formaban el curato de sensenti, el titulo de tierras de municipio fue concedido el 20 de noviembre del año 1,975 y librado el 28 de mayo del año 1,878 por el consejo de su majestad y real audiencia de Guatemala. También se menciona que el 20 de marzo del año 1,934 se le otorgo el título de Ciudad según decreto No.91 del Poder Ejecutivo.

2.2 Características Geográficas del Municipio

Límites y extensión geográfica del Municipio de Guarita

El municipio de Guarita limita geográficamente:

Al Norte: Con los municipios de Cololaca y San Sebastián
Al Sur : Con la República de El Salvador
Al Este: Con los municipios de Tambla y San Juan Guarita
Al Oeste: Con el Municipio de Cololaca y la República de El Salvador

Su extensión:

Esta localizado al sur oeste del Departamento de Lempira en un altiplano que forma la colina llamada “ La Divina Pastora”, con una extensión territorial de 171.4 Kms. Cuadrados y a una altura de 900 metros sobre el nivel del mar.

El municipio de Guarita cuenta con 25 Comunidades, 56 caseríos y 4 barrios de la cabecera municipal, a continuación se detalla en el cuadro siguiente:

Topografía

El Terreno que está asentado el municipio de Guarita es irregular con algunos puntos mas altos como ser: El cerro de la Botija, el Picacho, la colina, el cerro de Cucurucho y el Volcán.

Hidrografía

Entre los Principales ríos tenemos : Gualsinga, que atraviesa de norte a sur el municipio, Junigual, pacacio, Garza, Sumpul que sirve como línea divisoria entre Honduras y el Salvador, Cagual, Quebrada grande, quebrada de Chischil, quebrada del Rodeo divisoria entre Cololaca y Guarita, quebrada de la vega y quebrada de Chinquin.

Entre los principales nacimientos de agua tenemos: Social, cucute, volcán que esta en estudio para próximo proyecto de potabilización el Júcaro y el perico.

Suelos

Generalmente su suelo es arcilloso, limoso y arenoso en las partes mas altas son de vocación forestal y en su mayoría apta para el cultivo de granos básicos.

Tenencia de la Tierra

La mayoría de las personas que se dedican a la agricultura poseen pequeñas parcelas y los que no la tienen lo hacen contrayendo convenios de terraje con los que tiene mayor cantidad y que están incultos, los pagos asilan entre L. 500 a 1000 por manzana o a veces el pago lo hacen a cambio de un porcentaje de la cosecha, en algunas ocasiones el alquiler es pagado a cambio de días jornal.

Un porcentaje de las tierras son de naturaleza jurídica ejidal y nacional en el entendido que no son administradas por la Alcaldía Municipal, sino que por el Instituto Nacional Agrario INA, según consta en la nueva ley de modernización para el Desarrollo del Sector Agrícola, sin embargo con el programa Masivo de Titilación de Tierras PTMT, que ejecuto el INA, los poseedores que lograron titular su parcela ahora son legítimos dueños de sus predios y pasaron a ser privadas individualmente.

Tenencia Única y Mixta

Guarita es uno de los pocos Municipios que cuenta con terrenos Comunales para uso colectivo, tiene un Predio agrícola llamado Valle de san Jerónimo que mide 6 Caballerías de extensión lo que equivale a 278 Manzanas, este terreno fue comprado hace muchos años al señor Antonio Cartagena por la cantidad de Lps. 18,000.00 para lo cual se les pidió ayuda a todos lo habitantes de la cabecera Municipal; este terreno divididos en tres partes el primero llamado San Jerónimo, Respastaderito el segundo el Barcal y el ultimo las Trojas.

No se conoce cuantos son los agricultores que utilizan estas tierras ya que han pasado de generación a otras generaciones. Hay otras tierras ejidales en la zona de baja Barandilla que también son explotadas para el uso agrícola de los granos básicos de primera necesidad.

En la actualidad se manejan las parcelas como derechos concedidos por la Municipalidad y los acreedores o usuarios los reconocen durante el

tiempo que estén haciendo uso de ellos. No se pagan impuestos por derecho a las parcelas únicamente el arreglo de cercos.

Recurso agua

Guarita por tener gran cantidad de extensión fronteriza con la República de el Salvador tiene bastante recurso hídrico. Entre los principales ríos que cuenta esta el de Gualsinga, que atraviesa de norte a sur el municipio, Junigual, pacacio, Garza, Sumpul, que sirve como línea divisoria entre Honduras y el Salvador, Cacahual, Quebrada grande, quebrada de Chichil, quebrada del rodeo divisoria entre Cololaca y Guarita, Quebrada de la Vega y Quebrada de Chinquin.

Entre los principales nacimientos de agua tenemos: Socual, Cucute, Volcán que esta en estudio, para próximo proyecto de potabilización, también está el jícaro y el perico.

Recurso Bosque

Guarita cuenta con bosque de pino y de roble y entre las plantas maderables como: Caoba en pequeñas cantidades, Zapote, cedro, madreño, cicagute, lesquín o liquidámbar, aceituno, copinol, manacaral, bario, Guanacaste, Jicario, almendro de río guachipilín, malcino, aguacate subte, mango, sunzapote, carado, eucalipto y bambú. Entre las frutales se encuentran, aguacate, anonas, zuncuyas, pepetos, nance guayaba, granadillas, granadas, paternas, nacaspiros mandarinas, naranjas, limón, limas, guanábana, pitajaya, jocote y marañón.

Entre las medicinales como: eucalipto, orégano, hierba buena albahaca, Zábila, sácate limón, valeriana, salvia, ciguapate, sucunan, uña de gato, cablote, quina, jengibre, apazote, naranjo, ciprés, joja de aire, mano de león, cuero de sapo entre otras.

Ornamentales se cuenta con rosas, claveles, Júpiter, margaritas, teresitas, gladiolos, girasol, clavellina, flor de las once, siempre vida, chula, dalias, lirios, alcanfor, mulatas y veraneras

Existen otras plantas comestibles, como: flor de izote, loroco, ayote, patate, bambú, piño, pitos, yuca, entre otras.

Recurso Aire

Este recurso aun se puede sentir como aire puro tal vez no en su totalidad, por algunos factores tales como: tala de los bosques, para

cultivo de granos básicos, para usos de combustible de cocina, para el cuidado de ganado extensivo, otro factor es el poco uso de las letrinas sanitarias principalmente en las zonas rurales, la quema de potreros y zonas agrícolas, todo esto contribuye con la degradación del oxígeno elemento indispensables para la sobrevivencia de los seres vivos.

Clima

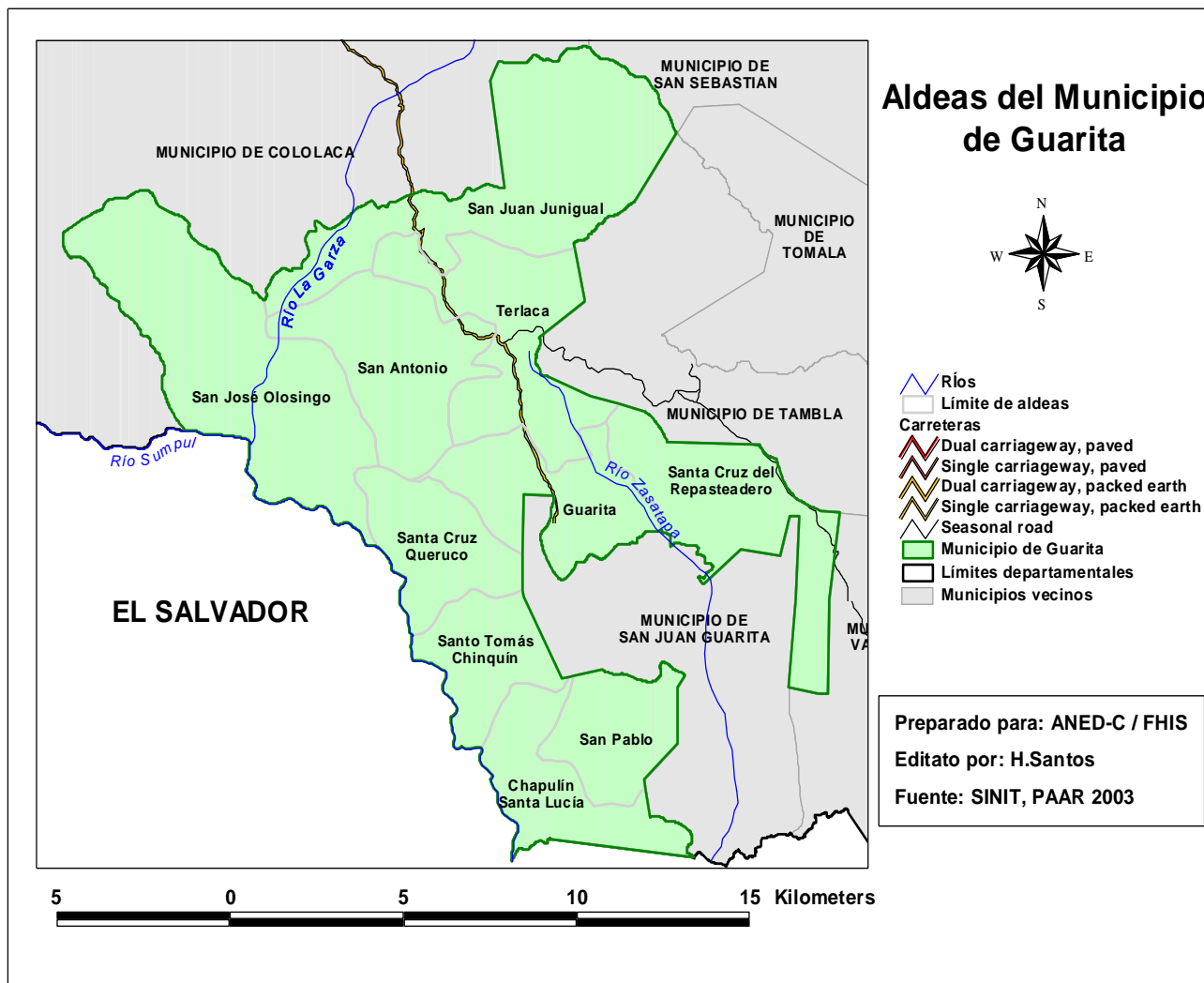
El clima de Guarita es templado, existen variaciones por estar en un altiplano cerca de un precipicio que choca el viento y viene a rebotar en la cabecera municipal formándose constantemente remolinos, los que finalizan en la colina del lado sur del municipio; Guarita se encuentra a 900 Km. Sobre el nivel del mar, con temperaturas que oscilan entre 18 y 25 grados centígrados.

Se manifiestan las 4 estaciones del año pero con mayor incidencia la estación de invierno y verano. La estación lluviosa de mayo a octubre y la estación seca de noviembre a abril, en el mes de octubre, se manifiestan señales de otoño que se caracteriza, por vientos fríos y la primavera que se manifiesta, en los meses de abril y mayo.

Patrimonio

Según el recuento de la población de 1791, Guarita era uno de los pueblos que formaban el Curato de Sensenti, el título de tierras de municipio fue concedido el 20 de noviembre de 1975 y librado el 28 de mayo de 1878 por el Consejo de su majestad y real audiencia de Guatemala . También se menciona que el 20 de marzo de 1934 se le otorgo el título de Ciudad según Decreto No.91 del Poder

.



2.3 Características Sociales

Patrimonio Cultural del Municipio de Guarita.

Los habitantes del Municipio de Guarita son de raza mestiza, y descendientes de la cultura indígena Lenca. En la actualidad pocos son los rasgos culturales y étnicos que se conservan en el municipio, sobre todo en el casco urbano, mientras que en las aldeas la actividad cultural se enfoca hacia la producción del cultivo de maíz, frijoles, maicillo, y en menor escala a la ganadería.

Feria Patronal del Municipio de Guarita.

La feria del municipio de Guarita es celebrada del 10 al 15 de enero de todos los años en honor al Cristo negro, según data la historia de los pobladores el Cristo es una replica del señor de Esquipulas de la Ciudad Chiquimula de la República de Guatemala, la reverencia es no darle la espalda, cuando lo mira, si lo hace el Cristo no acepta la visita; otras actividades que se realizan son: quema de pólvora, paseo del Cristo después de la misa, carreras de cinta, el toro fuego, fiestas bailables, apuesta de caballos, venta de achinerías, juegos pirotécnicos entre otros; en esta época se acostumbra a comer gallina con champirruz (maíz quebrado en sopa), guineos en miel, buñuelos, pupusas de loroco, de flor de izote y de chicharrones, las bebidas mas comunes , chicha de maíz, atol de piña, guaro chaparro, charamila, mistela y cususa (gato de monte).

Otras Actividades Tradicionales de Importancia.

Las actividades de mayor celebración en el municipio después de la feria patronal son:

El 15 de Septiembre, donde se realizan actos cívicos en las principales instituciones educativas del municipio acompañados de actividades tales como: la elección de la señorita independencia, la carrera de cintas, concursos literarios, etc.

- 3 de mayo día de la cruz (adornar cruces, colocarlas en los patios y casas.
- Rezo de la Virgen María todo el mes de mayo .
- El 16 de julio, bendición de escapularios en honor a la virgen del Carmen.
- Posadas en navidad, rezos todos los días
- Peregrinación a pie hasta llegar al municipio de Tómalá, las fechas, 17 de diciembre y 17 de febrero, en honor a la virgen de los remedios,
- El 13 de junio, celebración del día de san Antonio.
- El 20 de julio, día de Lempira en esta fecha las autoridades municipales, militares, educativas, eclesiásticas y sociedad civil en general realizan un programa que contempla actividades cívicas, socio- culturales y recreativas en la cabecera municipal,

además la plaza principal es abarrotada por casetas, las cuales son de material típico y donde se promueven las ventas de comidas típicas del municipio y del departamento. Cabe destacar que uno de los principales actos acostumbrados dentro del programa es la dramatización de la vida y la muerte de Lempira

Las trancas de las puertas encima de las personas cuando están dormidas, otra es que no se debe comer carne en tiempo de cuaresma, bendecir las semillas al tiempo de sembrar para tener buenas cosechas, matar un pollo y enterrarlo en medio de la casa cuando esta se inaugura este rito se dice que es para espantar los malos espíritus y para que no ocurran desgracias en la misma.

Creencias del Municipio de Guarita

- No cortar maderas ni frutas ni sembrar en luna tierna
 - Después de la muerte hay otra vida
 - Regar agua bendita con ruda para espantar los malos espíritus
 - Colocar ajos, ruda, herrajes, detrás de las puertas /buena suerte
 - Mariposas grandes negras en las paredes, habrá muerte en la familia
 - Los muertos se despiden de la familia
 - Las primerizas curan empachos al sobar
 - Personas de vista fuerte hacen ojos a los niños recién nacidos
- Maleficios, hechicerías.

La población esta convencida de todo lo anterior, principalmente la de origen rural, para evitar todo esto hacen oraciones todas las noches y piden al señor no suceda nada que lamentar en los feligreses de Guarita.

Costumbres del Municipio de Guarita

Pedimentos , según la tradición cuando alguien se casa se pide la novia ocho días antes de casarse si la respuesta es NO por los padres de la novia, los que la pidieron tienen que esperar ocho días mas para reunirse con los padres de ella, si la decisión es que se casen, los

padres le ponen la condición que se tiene que separar del novio otros ocho días después del casamiento.

En las bodas se acostumbra preparar diversos platos entre ellos: tamales, sopa de gallina con arroz, pan de yema ornado en la casa, pastel elaborado en la casa de la novia, cerdos o gallinas ornadas, la bebida preferida es la horchata.

Otras costumbres que se realizan en semana santa sobre las comidas son: cocinar capirotadas de pescado, ticucos, tamalones, guineo en miel, Torrejón y tomar chilate, también estas costumbres varían de acuerdo a la época, por ejemplo en los meses de agosto y septiembre que es la época de los elotes de maíz se acostumbra a comer atol chusco (agrio), atol dulce, montucas, tamalitos de elote, elotes cocidos y riguas, estas últimas son de apariencia física a la de una tortilla gruesa que la acompañan de dulce y quesillo.

III. Infraestructura Básica

3.1 Vial

El Municipio de Guarita Lempira cuenta con una carretera primaria desde la cabecera municipal y tres comunidades entre ellas Terlaca, el Sitio y Junigual que comunica con la Ciudad de San Marcos, Santa Rosa y El Norte del País a la vez comunica a los demás Municipios de la MANCOSOL Y LA MOCALEMPA, cuenta con carreteras secundarias en todas las Aldeas del Municipio; comunicando la zona fronteriza de la hermana república de el Salvador en cuatro vías en la zona de Olosingo, Santa Rosita, Queruco y San Pablo.

La mayoría de las carreteras se encuentran en estado regular actualmente debido a la época lluviosa, se deterioran con mayor facilidad ya que los terrenos no cuentan con suficiente drenaje.

3.2 Electricidad

El municipio de Guarita se encuentra electrificado en un 75% de las comunidades recibiendo el servicio el 61,16% de las viviendas (ver cuadro 4) faltando cinco comunidades de las cuales actualmente se encuentran en proceso.

3.3 Telecomunicaciones

Actualmente cuenta con el servicio de telefonía de tigo y claro hondureños en un

73.71 % de las viviendas y en algunas comunidades la señal es con línea salvadoreña donde la población no cuenta con el servicio es porque no hay señal.

Se cuenta con un servicio de internet publico el cual le sirve a la población para poder informarse sobre todo a los profesionales ,también se cuenta con varios servicios de internet en la cabecera municipal a nivel institucional.

Se cuenta con un servicio de correo este sirve para la correspondencia que no puede ser enviada a través de los demás medios o a personas que no cuentan con dichos servicios.

3.4 Social

En este aspecto se cuenta con diferentes estructuras entre ellas las iglesias católicas y evangélicas que siempre están a nivel de cada comunidad se cuenta con algunas canchas de futbol y baloncesto en los centros educativos, para que puedan divertirse los jóvenes en las cuales participan varones y hembras.

3.5 Salud

En este aspecto se cuenta con un CESAMO en la cabecera municipal el cual tiene personal capacitado entre ello un doctor en medicina, un odontólogo, una Lic.Ensalud, tres enfermeras auxiliares (os), una promotora y un promotor entomólogo auxiliar y una conserje las cuales dependen de la MANCOSOL debido a que esta descentralizada aproximadamente desde el año 2008. También hay cuatro CESAR en las comunidades de Alta Barandilla, Terlaca, Olosingo y santo Tomas Chinquin para atender los sectores según les corresponda: asignados a ellos enfermeras y promotores (as) calificados para realizar dicho trabajo.

Atendiendo de 13 – 15 consultas diarias, de igual manera se lleva el

control de círculo de embarazadas un día de cada mes, también grupos de hipertensos, campañas de vacunación, campañas de limpieza, cada centro de salud cuenta con pequeños comités voluntarios.

3.6 Educativa

La infraestructura existente del sistema educativo del municipio está constituido por 36 centros preescolares (5 oficiales y 14 CEPRED) A nivel de primaria existen 36 escuelas (6 Prohecos y 30 oficiales) el casco urbano cuenta con un centro Educativo que es oficial; y un instituto Técnico Comunitario el cual cuenta con dos carreras profesionales un Bachillerato en Ciencias Agropecuarias y un Bachillerato en Computación en de educación secundaria con sede en el casco urbano y tres dependencias Sistema de Aprendizaje Tutorial (SAT) 2 que pertenecen a las comunidades de este Municipio y uno en el Municipio vecino de Cololaca en la Aldea de Canguacota los cuales cuentan con un Bachillerato en Desarrollo Rural; además en el municipio existe 1 centro de Educación por Radio(IHER) que se ubica en la cabecera Municipal que cuenta con el nivel primario. Secundario y un Bachillerato en Ciencias y Letras.

IV Análisis de los Principales Indicadores Socioeconómicos

5.1 Población:

Cuadro # 1
Población clasificada por rangos de edades

Rangos de Edades	No. de personas		Clasificación por género			
			Mujeres	%	Hombres	%
	Total	%				
Menores de 1 año	173	2.25%	73	1.90%	100	2.59%
De 1 a 4 años	448	5.82%	245	6.38%	203	5.26%
De 5 a 6 años	451	5.86%	220	5.73%	231	5.99%
De 7 a 12 años	1230	15.98%	595	15.49%	635	16.46%
De 13 a 15	688	8.94%	338	8.80%	350	9.07%

años						
De 16 a 18 años	610	7.92%	264	6.87%	346	8.97%
De 19 a 23 años	753	9.78%	376	9.79%	377	9.77%
De 24 a 30 años	780	10.13%	404	10.52%	376	9.75%
De 31 a 40 años	883	11.47%	454	11.82%	429	11.12%
De 41 a 50 años	603	7.83%	329	8.57%	274	7.10%
De 51 a 64 años	616	8.00%	319	8.31%	297	7.70%
De 65 años y más	463	6.01%	224	5.83%	239	6.20%
Total	7698	100%	3841	100%	3857	100%

Fuente: Elaboración propia con base a encuesta de hogares

Como podrá observarse, la mayoría de la población del municipio es joven, tanto que la mitad de la misma (46.77%) es menor o igual a 18 años, lo que muestra que es una población que en los próximos años estará presionando por nuevas fuentes de trabajo y nuevos servicios públicos, entre otros aspectos. Los datos muestran una minoría, las primeras representan el 51.3% de la población total y los segundo el 48.7%.

El municipio se divide en la cabecera municipal (13 barrios), 24 aldeas y 31 caseríos. En total en el municipio hay 1893 edificaciones, de las cuales 1708 son viviendas que están ocupadas, 56son viviendas desocupadas y 129 corresponde a edificios públicos o edificios privados no utilizados como viviendas. El casco urbano posee el 15.10 % del total de edificaciones del municipio y el 14.11 del total de viviendas ocupadas; Las aldeas de mayor población son San Pablo, Terlaca, El Pinal como puede observarse en el cuadro Numero 5.

5.2 Salud:

Cuadro # 2
Incidencia de enfermedades en viviendas y población afectada

Enfermedades	# de viviendas donde se manifestó	% del total de viviendas	# Personas afectadas	% del total de la población
IRAS	175	58.73%	787	58.73%
Dengue clásico	22	7.31%	98	7.31%
Paludismo	1	0.22%	3	0.22%
Dengue hemorrágico	1	0.37%	5	0.37%
Chagas	-	0.00%	0	0.00%
Alcoholismo	11	3.66%	49	3.66%
Discapacidad en niños (1-18 años)	4	1.42%	19	1.42%
Tuberculosis	1	0.30%	4	0.30%
Cáncer	0	0.15%	2	0.15%
Diarreas	40	13.51%	181	13.51%
De la piel	21	7.16%	96	7.16%
Otras:	21	7.16%	96	7.16%
Total	297	100%	1340	100.00%

Fuente: Elaboración propia con base a encuesta de hogares

Como puede observarse, otras enfermedades que muestran un nivel preocupante de incidencia, las enfermedades que mas afectas son las enfermedades respiratorias y las diarreas, esto se debe a los cambios climáticos y la combinación de las aguas y el medio ambiente a las cuales muy poca atención les brinda salud pública..

5.3 Servicios Básicos

Cuadro # 3
Viviendas con Servicios públicos

Tipo de servicio	# de viviendas reciben servicio	
	Total	%

Agua domiciliar con pozo	112	6.56%
Agua domiciliar acueducto	1443	84.48%
Agua de quebrada fuente	59	3.45%
Servicio Sanitario	364	21.31%
Letrina	947	55.44%
Usa la letrina	1011	59.19%
Recolección de basura	98	5.74%
Aseo de calles	38	2.22%
Energía eléctrica domiciliar	1044	61.12%
Teléfono (Hondutel)	7	0.41%
Teléfono (Celular)	1256	73.54%
Alumbrado Publico	874	51.17%
Mantenimiento de calles	874	51.17%

Fuente: Elaboración propia con base a encuesta de hogares

Agua potable:

En Municipio de Guarita Departamento de Lempira los hogares que reciben este servicio mediante acueducto con llave domiciliar representan el 84.48%, sin embargo, el resto de la población de alguna manera se las ingenia para obtenerla; por ejemplo, el 3.45 % de la viviendas están conectadas mediante manguera aprovechando vertientes de agua cercanas, y un 9.8% accede a este servicio a través de llaves públicas o pozos, quedando un 6.09 % que lo hace a través de vertientes o quebradas. Aun cuando la mayoría de la población tiene de alguna manera acceso a este servicio, existe el problema que el agua que reciben no es totalmente apta para consumo humano, en vista que las fuentes son contaminadas y no recibe ningún tipo de tratamiento.

En cuanto a las formas de administración, en 23 comunidades y el caso urbano el sistema donde poseen acueductos son las Juntas de Agua las que administran los, Referente al tiempo que reciben el servicio, en la totalidad de las viviendas expresaron que con las deficiencias del caso lo tienen siete días a la semana.

Letrinas / servicio sanitario:

El **55.44%** de las viviendas poseen letrinas , de las cuales el **59.19 %** la utilizan, lo que hace que algunas viviendas tengan disposición adecuada de excretas En un 21.31

Lo anterior demuestra que hay un porcentaje considerable de hogares que sus necesidades fisiológicas las realizan al aire libre, y aun en los casos de familias con letrinas existe el pleno reconocimiento de los efectos por el uso de éstas en la contaminación de las aguas subterráneas.

Energía Eléctrica:

El proceso de electrificación interconectado al sistema nacional dio inicio a partir de septiembre del año 1993 en el municipio, y data desde el año 1991 aproximadamente, pero la cobertura en los últimos años ha tenido un favorable incremento; en la actualidad dicha cobertura de este servicio es del **61.12%** del total de las viviendas, el alumbrado público es **51.17%** servicio que lo reciben la población del casco urbano y 18 de las aldeas, no obstante, aun falta siete y sus caseríos pequeños no tienen este servicio.

En la actualidad las siete comunidades que faltan están en proceso y ya se encuentra la postiadura en esta comunidades, en algunos casos el funcionamiento es regular debido a la demanda por lo que se requiere de mejorar el mantenimiento del sistema de alumbrado y la capacidad de los transformadores, debido a que por la noche se agudiza el problema afectando el normal funcionamiento de los sistemas domiciliarios y aparatos eléctricos.

Servicios Básicos

No toda la población del municipio cuenta con servicios básicos de agua, letrinas y energía eléctrica; además, los servicios de recolección de basura y de aseo de calles son recibidos por muy pocos hogares en el casco urbano. Los servicios existentes muestran las siguientes coberturas y comportamientos.

5.4 Vivienda

Cuadro # 4
Edificaciones, viviendas ocupadas y población

Comunidad	Viviendas						Población		
	Ocupada	%	De	%	Otras	Total	%	Canto	%
Queruco	53		2		3	58		267	
Guarita	241		9		4	0		936	
La Majada	15		0		2	17		69	
Santa Rosita	55		0		5	60		270	
Chinquín	78		10		8	96		331	
Santa Lucía	51		0		3	54		227	
Talquinte	39		0		5	44		200	
San Pablo	146		10		9	164		623	
Repastadero	45		14		5	64		219	
El Sitio	71		0		9	80		332	
Carrizalito	38		0		6	43		213	
San Antonio	15		0		1	16		71	
Junigual	69		4		11	84		338	
El Pinal	147		0		15	164		700	
La Garza	21		0		2	26		139	
Los Limones	50		3		0	0		248	
La Quesera	32		0		0	0		124	
Santa Teresita	24		0		2	26		99	
El Portillo	32		0		4	36		172	
El Rodeo	55		0		0	0		263	
Olosingo	93		0		0	0		364	
Terlaca	211		4		23	238		878	
Alta Barandilla	42		0		3	45		218	
Baja Barandilla	36		0		2	38		171	
Coyolillo	49		0		7	57		226	
TOTAL	1708		56		129	1410		7698	

Fuente: Elaboración propia con base a encuesta de hogares

Cuadro # 5
Distribución de viviendas por el número de piezas con que cuentan

No de piezas por vivienda	Cantidad viviendas según # de piezas		Cantidad viviendas por # piezas como Dormitorio	
	Total	%	Total	%
Una pieza	80	4.68%	800	46.84%
Dos piezas	438	25.64%	660	38.64%
Tres piezas	598	35.01%	198	11.59%
Cuatro piezas	365	21.37%	47	2.75%
Cinco piezas	131	7.67%	2	0.12%
Seis piezas	55	3.22%	1	0.06%
Más de seis piezas	41	2.40%	0	0.00%
Total	1708	100.00%	1708	100.00%

Fuente: Elaboración propia con base a encuesta de hogares

El cuadro anterior muestra que la distribución del número de piezas por vivienda es variada, inclusive el número de viviendas con una sola pieza son muy pocas (apenas el 4.68%) y si agrupamos la cantidad de viviendas que tienen hasta tres piezas determinamos que es el 34.95% del total. y de las que menos hay es de seis piezas y mas con el 2.40%. De los datos se puede deducir que el mayor porcentaje de las viviendas tienen tres y dos piezas, si, además, tomamos en cuenta que el 38.64% de las viviendas utilizan dos piezas como dormitorios;

Cuadro # 6
Número de familias por vivienda

No de Familias por vivienda	Cantidad de viviendas	
	Total	%
Viviendas con una familia	1518	88.88%
Viviendas con dos familias	174	10.19%
Viviendas con tres familias	14	0.82%
Viviendas con cuatro y más familias	2	0.12%
Total	1708	100.00%

Fuente: Elaboración propia con base a encuesta de hogares

El cuadro anterior muestra que la cantidad de familias por vivienda predomina una familia por vivienda con un índice del 88.88% por lo que se considera que no hay mucho hacinamiento ya que donde viven más de cuatro familias solo es el 0.19%. Las condiciones de las viviendas establecimos unos parámetros a seguir al momento de las entrevistas; por ejemplo, en condiciones buenas se consideraron aquellas viviendas que no presentaban ningún tipo de problemas en su estructura, a nivel del techo, paredes, pisos etc., o aquellas que ofrecen las condiciones necesarias para vivir. Las viviendas en condiciones regulares se estimaron aquellas que presentaban uno o dos problemas, pero que ofrece condiciones para vivir sin un alto riesgo durante un tiempo determinado.

En condiciones malas se estimaron aquellas viviendas que presentaban problemas en su estructura a nivel de techo, paredes y pisos; en esto también hay que considerar el tipo de material que son construidas, y sobre esto nos encontramos que la mayor cantidad de viviendas fueron construidas de adobe (90.63%), un 7.14% son de bloque o ladrillo, y el restante 0.41% son de madera.

Además, también se observaron los principales problemas de las viviendas, resultando que el 31.1% de las mismas no tienen repello, el 23.7% poseen piso de tierra, el 22.2% no tiene cielo falso y el 4.26% poseen el techo en mal estado; si consideramos por salubridad la importancia del cielo falso como un elemento de una vivienda en buen estado, nos encontramos que el porcentaje de viviendas en condiciones regulares a malas sería mayor.

Cuadro # 7
Distribución de viviendas por el número de baños con que cuentan

No. de baños por vivienda	Cantidad de viviendas	
	Total	%
Viviendas sin baños	442	25.88%
Viviendas con un baño	1194	69.91%
Viviendas con dos baños	63	3.69%
Viviendas con tres baños	7	0.41%
Viviendas con cuatro y	2	0.12%

más baños		
Total	1708	100.00%

Fuente: Elaboración propia con base a encuesta de hogar

Un aspecto importante con las condiciones de las viviendas es la disponibilidad de baños que tengan las mismas, lo cual, también representa un indicativo sobre las facilidades que ofrecen al bienestar familiar, en este sentido los resultados obtenidos muestran que el 69.91 % de las viviendas cuentan con un baño, y el 25.88 de las viviendas no cuentan con este servicio por lo que la población de este segmento realizan su aseo personal al aire libre en el patio de la casa o en quebradas o ríos cercanos.

Cuadro # 8
Tipo de combustible que utilizan para cocinar

Tipo de combustible	# viviendas	
	Total	%
Utilizan electricidad	82	4.30%
Utilizan gas volátil	165	8.66%
Utilizan Kerosén	9	0.47%
Utilizan leña	1650	86.57%
Total	1906	100.00%

Fuente: Elaboración propia con base a encuesta de hogares

El tipo de combustible que utilizan las familias para cocinar es otro indicador importante de analizar, observándose que en todo el Municipio el 85.67% de las viviendas se utiliza la leña como combustible y en el 8.66% utilizan gas volátil, principalmente en la cabecera municipal y algunas aldeas más desarrolladas como Terlaca y Olosingo; lo anterior es un indicativo de la presión que se ejerce en el bosque para la extracción y uso de leña.

5.5 Educación

Cuadro # 9
Distribución de niñas y jóvenes en edad escolar según el grado que actualmente estudian o han cursado (de 4 a 23 años)

Grado académico	# niñ@s en edad escolar		# niñ@s actualmente estudian o estudiaron		# niñ@s ahora estudian	
	Cant.	%	Cant.	%	Si	%
Niños en preescolar	231	51.22%	67	44.97%	63	44.06%
Niñas en preescolar	220	48.78%	82	55.03%	80	55.94%
Total	451	100.00%	149	100.00%	143	100.00%
Niños en primer grado	68	51.67%	150	54.55%	128	52.89%
Niñas en primer grado	63	48.33%	125	45.45%	114	47.11%
Total	131	100.00%	275	100.00%	242	100.00%
Niños en segundo grado	71	51.67%	171	58.97%	114	59.07%
Niñas en segundo grado	67	48.33%	119	41.03%	79	40.93%
Total	138	100.00%	290	100.00%	193	100.00%
Niños en tercer grado	93	51.67%	205	54.09%	105	49.30%
Niñas en tercer grado	87	48.33%	174	45.91%	108	50.70%
Total	180	100.00%	379	100.00%	213	100.00%
Niños en cuarto grado	87	51.67%	194	54.96%	106	53.27%
Niñas en cuarto grado	81	48.33%	159	45.04%	93	46.73%
Total	168	100.00%	353	100.00%	199	100.00%
Niños en quinto grado	95	51.67%	195	50.39%	117	50.21%
Niñas en quinto grado	89	48.33%	192	49.61%	116	49.79%
Total	184	100.00%	387	100.00%	233	100.00%
Niños en sexto grado	234	51.67%	482	50.74%	116	46.59%

Niñas en sexto grado	219	48.33%	468	49.26%	133	53.41%
Total	452	100.00%	950	100.00%	249	100.00%
Niños en plan básico	350	50.87%	173	43.03%	124	43.36%
Niñas en plan básico	338	49.13%	229	56.97%	162	56.64%
Total	688	100.00%	402	100.00%	286	100.00%
Niños en diversificado	346	56.72%	90	45.92%	55	45.45%
Niñas en diversificado	264	43.28%	106	54.08%	66	54.55%
Total	610	100.00%	196	100.00%	121	100.00%
Varones en Universidad	377	50.07%	25	64.10%	23	62.16%
Hembras en Universidad	376	49.93%	14	35.90%	14	37.84%
Total	753	100.00%	39	100.00%	37	100.00%
Total niños – jóvenes	1952	51.97%	1752	51.23%	951	49.63%
Total niñas – jóvenes	1804	48.03%	1668	48.77%	965	50.37%
Total	3756	100.00%	3420	100.00%	1916	100.00%

Fuente: Elaboración propia con base a encuesta de hogares

La edad escolar se estimó en el rango de 5 a 23 años, o sea desde preescolar hasta finalizar la Universidad, en este sentido el levantamiento se realizó estimando los rangos de edades según el nivel educativo a lograr por los niñ@s, tomando en consideración este parámetro, los resultados obtenidos muestran que en el municipio hay 3756 niñ@s y jóvenes que se encuentran en este rango de edad (48.8% del total de la población); y de este total el 52% son varones y el 48% son mujeres.

Del total en edad escolar están estudiando 1916, que se distribuyen en 49.63% de varones y 50.37% de mujeres, y el resto no lo hacen (**1840**), y de éstos que en la actualidad no estudian el 50.4% son niñas. El cuadro anterior muestra la cobertura actual:

Como puede observarse los índices de cobertura son moderados en todos los niveles, con la aparente excepción del nivel Universitario, sin

embargo en éste inclusive no están estudiando todos los que tienen edad de estar en este nivel.

Distribuyendo la población estudiantil por niveles educativos nos encontramos que el 143

(7.1%) de los que estudian están en preescolar, 1329 (69.4%) está en el nivel primario (de 1°- 6°), el 286 (14.9%) en el nivel de plan básico y el 121 (6.3%) en diversificado y un 37 (1.9 %) en nivel universitario.. Todos estos datos pueden observarse en el cuadro resumen # 10, y en los sucesivos se muestra un breve análisis por cada nivel;

Cuadro # 10
Niñ@s y Jóvenes en edad escolar vs los que actualmente estudian (de 4 a 23 años)

Rango de edades de niños en edad escolar	Niños (as) en edad escolar	Niños (as) estudian 2011	% cobertura Actual
De 5 a 6 años	451	143	31.71%
De 7 a 12 años	1254	1329	105.98%
De 13 a 15 años	688	286	41.57%
De 16 a 18 años	610	121	19.84%
De 19 a 23 años	753	37	4.91%
Total	3756	1916	

Nivel Primaria:

Con relación a la meta a lograr en el ciclo completo enseñanza primaria, los datos muestran que los niños en edad de estudiar primaria (6 a 12 años) son 1254 que representan el 33.7% de total en edad escolar, sin embargo, en este nivel están estudiando 606niñ@s, lo que indica, como ya se explicó, que una buena cantidad de niñas en edad de estar en otros niveles están estudiando la primaria, no obstante,

hay un porcentaje de niños en edad de estudiar primaria no están en este nivel

Nivel Básico:

Nivel Básico:

En educación básica, en el municipio hay 338 niñas en edad de estar en este nivel, de los cuales estudian el 48% (162).

Nivel diversificado:

La cantidad de jóvenes en este nivel es de 610 (16.24% del total en edad escolar) de los cuales el 121(19.83%) está estudiando y un 32.13% lo ha cursado y está en el nivel universitario; de estos resultados se deduce que la población estudiantil que ha logrado llegar a nivel diversificado es sumamente bajo, por lo que el nivel de profesionalización y calificación del recurso humano del municipio no es el esperado para impulsar el desarrollo local.

Cuadro # 11
Población sabe leer y escribir por rango de edades

Rangos de Edades	Personas por rango		Sabén leer y escribir	%	No saben leer y escribir	
	Total	%			Total	%
De 5 a 6 años	451	6.37%	80	1.38%	371	29.10%
De 7 a 12 años	1230	17.38%	1137	19.60%	93	7.29%
13 a 15 años	688	9.72%	667	11.50%	21	1.65%
16 a 18 años	610	8.62%	583	10.05%	27	2.12%
19 a 25 años	753	10.64%	717	12.36%	36	2.82%
26 a 30 años	780	11.02%	711	12.25%	69	5.41%
31 a 40 años	883	12.48%	762	13.13%	121	9.49%
a41 a 50 años	603	8.52%	480	8.27%	123	9.65%

51 a 64 años	616	8.70%	439	7.57%	177	13.88%
65 años y más	463	6.54%	226	3.90%	237	18.59%
Total	7077	100.00%	5802	100.00%	1275	100.00%

Fuente: Elaboración propia con base a encuesta de hogares

El siguiente cuadro muestra la situación del analfabetismo en la población a partir del inicio de la edad menores de 1 año y de 1-4, encontrándonos que el 100% de la población de esta edad no sabe leer y escribir, si en otro caso no tomamos en consideración los que están en edad de 5-6 el 6.37% que siempre es considerable.

Además de lo anterior, habrá que considerar que de acuerdo a los resultados obtenidos, el 13.64% no está estudiando en la actualidad lo cual contribuye a reproducir el analfabetismo.

5.6 Igualdad entre los sexos a nivel educativo

Cuadro # 12

Acceso a la educación primaria y secundaria por género

Género	En edad Primaria	Estudia primaria		Estudia Primaria de los que tienen edad		En edad secundaria	Estudia secundaria		Estudia Secundaria de los que tienen edad	
		%		Total	%		Total	%	Total	%
		Total	%							
Niños	648	1397	53.04%	686	51.62%	696	263	43.98%	179	43.98%
Niñas	606	1237	46.96%	643	48.38%	602	335	56.02%	228	56.02%
Total	1254	2634	100.00%	1329	100.00%	1298	598	100.00%	407	100.00%

Fuente: Elaboración propia con base a encuesta de hogares

Cuadro # 13

Equidad en el acceso al sistema educativo según género

Género	En edad de estudiar	Estudian o han estudiado	%	Están estudiando	%
Varones	1952	1752	51.23%	951	49.63%
Mujeres	1804	1668	48.77%	965	50.37%
Total	3756	3420	100.00%	1916	100.00%

Fuente: Elaboración propia con base a encuesta de hogares

Los ODM establecen lograr la igualdad de género en enseñanza primaria y secundaria y al revisar los indicadores observamos que, de los que estudian primaria, el 53.04% son niños (as), de los que están en edad de hacerlo por género, lo cual indica en términos relativos que los varones tienen mayor acceso a este nivel. En tanto a nivel de secundaria el 43.98% son varones y mujeres.

Si analizamos, a nivel general, los datos de los niñ@s que actualmente estudian o han cursado un grado educativo determinamos que hay más mujeres que varones, pero, si el análisis lo hacemos en función del acceso educativo de la población existente en esos segmentos establecemos que las niñas han accedido en un mayor porcentaje a la educación que los niños, ejemplo de ello es que el 93.24% de las niñas que tienen edad de estudiar lo han hecho y en el caso de los niños este porcentaje es del 90.4%, y en el caso de los que actualmente estudian el acceso de las niñas es mucho mayor, tal como se muestra en el siguiente anterior.

5.7 Economía

Fuerza de Trabajo:

Cuadro # 14
Agrupación de profesiones y oficios de los miembros de la Población en Edad de Trabajar (mayores de 10 años)

Profesión u oficio	Cantidad	
	Total	%
1. Profesionales universitarios	68	1.6
2. Profesionales secundaria / Técnicos	181	3.01
3. Obreros	40	0.68
4. Agricultores y Ganaderos	2118	34.87
5. Artesanos	88	1.46
6. Jornaleros	104	1.71
7. Empresarios - Comerciantes - Vendedores	53	0.87
8. Oficios domésticos	2268	37.34
9. Estudiantes	1079	17.77
10. Discapacitados - Jubilados -	47	0.77

Pensionados –Rentistas		
TOTAL	6046	

Fuente: Elaboración propia con base a encuesta de hogares

La mayor parte de la población del sexo masculino se dedica al cultivo de los granos básicos entre ellos maíz, frijol y arroz de los cuales el 34.87% son agricultores y la mayoría de las mujeres se dedica a los Oficios domésticos Fuerza laboral:

Fuerza laboral:

En concordancia con lo ya expuesto, la mayor fuerza de trabajo predominante en el municipio está en el sector primario, específicamente en la producción agropecuaria, existen 2118 pequeños productores dedicados directamente al sector agropecuario, que representa el 34.87% del total de la población económicamente activa y 2268 se dedican a los oficios domésticos el 37.34%.

Calculando la Población en Edad de Trabajar (PET) del municipio determinamos que está constituida por 6046 personas que representa el 78.6% del total de la población; de ésta la Población Económicamente Activa (PEA) está constituida por 2593 personas, o sea 33.7% de la PET. Analizando el comportamiento de la PEA ocupada y desocupada se estableció que el 81.5% de la PEA está ocupada, por tanto existe un desempleo abierto de 18.5% de la PEA.

5.8 Comportamiento de la Fuerza Laboral

Cuadro # 15

Agrupación de las ocupaciones de la Población en Edad de Trabajar (mayores de 10 años)

Ocupación	Cantidad		Trabajan PEA		PEI	
	Total	%	Si	No	#	%
1. Profesionales, técnicos y afines	197	3.31	149	50		
2. Microempresarios, Comerciantes, Vendedores y afines	54	0.89	47	3		

3.Agricultores y ganaderos y caficultor	1969	32.41	1821	148		
4.Conductores y afines	10	0.17	8	0		
5.Artesanos	87	1.43	85	4		
6.Obreros y jornaleros	103	1.71	94	9		
7.Trabajadoras domésticas	0	0	0	0		
8.Amas de casa / oficios domésticos	1887	31.07			1887	31.07
9.Estudiantes	1070	17.61			1070	17.61
10.Jubilados, Discapacitados y Rentistas y Pensionados	11	0.18			11	0.18
TOTAL	5388	88.78	2204	214	2968	48.86

Fuente: Elaboración propia con base a encuesta de hogares

Igualmente analizamos la Población Económicamente Inactiva (PEI) que está constituida por estudiantes, amas de casa u oficios domésticos, jubilados, rentistas y discapacitados, la cual está compuesta por una población de 3182 personas que representa el 52.9% de la PET. En el siguiente cuadro se muestra la distribución agrupada de las principales profesiones u oficios en el municipio, donde sobresalen los oficios domésticos, productores agropecuarios, jornaleros y profesionales de media.

Para conocer a mayor detalle la distribución de la población en edad de trabajar por profesión u oficio ver anexo # 17, identificándose un total de 100 sin tomar en consideración a los estudiantes, jubilados, discapacitados y rentistas; de este total las profesiones que sobresalen son los maestros de educación primaria, peritos mercantiles, bachilleres y secretarías; en tanto los oficios más relevantes son: oficios domésticos, labradores, jornaleros, albañiles, comerciantes al por menor, carpinteros, albañiles, modistas, mecánicos y sastres.

Hay que diferenciar la profesión u oficio de la población en edad de trabajar y la ocupación que ejerce al momento de levantar la información censal, en este sentido en el municipio hay 105 ocupaciones entre las que sobresalen: amas de casa, oficios domésticos, labrador, jornaleros, comerciantes al por menor, empleadas domésticas, albañiles, maestros de primaria, carpinteros,

peritos, pureras, mecánicos, modistas y lavanderas; el siguiente cuadro muestra la agrupación de las principales ocupaciones y en el anexo 18 el detalle de las mismo.

5.9 Ingresos:

Cuadro # 16
Hogares con ingresos mensuales según rangos

Rangos de ingresos	Hogares	
	Total	%
Ingresos de 0	52	3.04
Ingresos menores a Lps 1,000.00	908	53.16
Ingresos entre Lps 1,001.00 a 2,000.00	378	22.13
Ingresos entre Lps 2,001.00 a 4,000.00	184	10.77
Ingresos entre Lps 4,001.00 a 8,000.00	91	5.33
Ingresos entre Lps 8,001.00 a 12,000.00	30	1.76
Ingresos entre Lps 12,001.00 a 20,000.00	28	1.64
Ingresos entre Lps 20,001.00 a 30,000.00	27	1.58
Ingresos entre Lps 30,001.00 a 50,000.00	10	0.59
Ingresos arriba de Lps 50,001.00	0	0
Total	1708	100

Fuente: Elaboración propia con base a encuesta de hogares

Cuadro # 17
Ingresos promedios a nivel de hogares
Menores a US\$ 1.00 diario *_/

Ingresos diarios (en Lempiras)	Hogares			Ingreso promedio diario per cápita por hogar (US\$)	% acumulado o hogares con < 1.00 US\$ per cápita x día
	Total	%			
0 - 2000	1286	77.66%	1,000.00	0.374473944	77.66%
2001 - 4000	184	11.11%	3,000.50	1.123609069	88.77%
4001 - 8000	91	5.50%	6,000.50	2.247030902	94.26%
8001 - 20,000	58	3.50%	14,000.50	5.242822455	97.77%
20,001 en adelante	37	2.23%	10,000.50		100.00%
TOTAL	1656	100.00%			

Fuente: Elaboración propia con base a encuesta de hogares
 *_/ Se estima el dólar a Lps. 19.75 y el promedio de personas por hogares de 4.5

Bibliografía:

Central de Reportes (Base de datos municipales)

http://focal2.seip.gob.hn/index.php?option=com_content&view=article&id=3&Itemid=137

(Usuario: focal2 / Contraseña: focal2)

ANEXOS



ANEXO # 1

Municipalidad de: Guarita, Lempira Principales indicadores socioeconómicos en el marco de los ODM y PN

Objetivos y metas del Desarrollo del Milenio	Indicadores de la comunidad Loma Linda Sur
<p>Objetivo 1: Erradicar la extrema pobreza y el hambre Meta 1: Reducir a la mitad, entre 1990 y 2015, el porcentaje de personas cuyos ingresos sean inferiores a 1 dólar por día. Meta 2: Reducir a la mitad, entre 1990 y 2015, el porcentaje de personas que padezcan de hambre.</p>	<p>-77.66% población con ingresos menores a \$ 1.00 diario. - Al 90.17% de los hogares los ingresos les ajustan para alimentarse los 3 tiempos de comida, desde la percepción de los Jefes (as) de Hogar</p>
<p>Objetivo 2: Lograr una educación primaria universal Meta 3: Velar porque, para el año 2015, las niñas y niños de todo el mundo puedan terminar un ciclo completo de enseñanza primaria.</p>	<p>- 51.01% de niños(as) en edad escolar que actualmente estudian - 105.98% de niños(as) que estudian primaria de los que tienen edad para hacerlo– 31.36% de la fuerza de trabajo emergente que concluyó la educación primaria.</p>
<p>Objetivo 3: Promover la igualdad entre los sexos Meta 4: Eliminar las desigualdades entre los géneros en la enseñanza primaria y secundaria, preferiblemente para el año 2005, y en todos los niveles de la enseñanza antes del fin del año 2015.</p>	<p>- 51.62% de niños que estudian primaria de los que tienen edad. - 48.38% de niñas que estudian primaria - 43.98% de niños que estudian - 56.02% de niñas que estudian secundaria -51.23% de niños en edad escolar - 48.77% de niñas en edad escolar - 49.63% de niños que actualmente estudian en todos los niveles - 50.37% de niñas que actualmente estudian en todos los niveles</p>

<p>objetivo 4: Reducir mortalidad infantil¹ Meta 5: Reducir en dos terceras partes, entre 1990 y 2015, la mortalidad de los niños menores de 5 años.</p>	<p>- 12.88 muertes por 1000 nacidos menores de 5 años.</p>
<p>Objetivo 5: Mejorar la salud materna Meta 6: Reducir, entre 1990 y 2015, la mortalidad materna en tres cuartas partes.</p>	<p>- 0.44% muertes maternas por mil partos atendidos en el 2011</p>
<p>Objetivo 6 Combatir el VIH/SIDA, paludismo y otras enfermedades Meta 7: Haber terminado y comenzado a reducir, para el año 2015 la propagación del VIH/SIDA. Meta 8: Haber detenido y comenzado a reducir, para el 2015, la incidencia del paludismo y otras enfermedades graves.</p>	<p>- 0.22 infectados con paludismo por cada mil - 58.73 afectados por IRAS por cada mil habitantes - 0.30 infectado de tuberculosis por cada mil - 987.31 infectados con dengue clásico por cada mil</p>
<p>Objetivo 7: Garantizar la sostenibilidad del medio ambiente Meta 9: Incorporar los principios del desarrollo sostenible en las políticas y los programas nacionales e invertir la pérdida de recursos del medio ambiente. Meta 10: Reducir a la mitad, para el año 2015, el porcentaje de personas que carezcan de acceso sostenible a agua potable. Meta 11: Haber mejorado considerablemente para el año 2020, la vida de los habitantes de los tugurios.</p>	<p>- 86.57% de los hogares utiliza leña para cocinar - 84.48% hogares con acceso al agua por acueducto. - 21.31% hogares con acceso a eliminación de excretas— 94.26% viviendas con inadecuada disposición de la basura. - 61.12% hogares con servicio de energía eléctrica domiciliar - 75.65 % de las viviendas bajo condiciones de regulares a malas - 25.88% de las viviendas no tienen baño - 46.84% de las viviendas tienen una sola pieza como dormitorio (4.5 personas por hogar)</p>

Fuente: Metas ODM, PN y resultados censo línea base levantado en

ANEXO # 2
Municipalidad de Guarita Lempira

Centros Educativos de Educación Preescolar

#	Nombre Comunidad	Nombre del Centro	Tipo de Centro	# de Maestros	Niñas	Niños	Total de Niños
1	Guarita	J/N Dr. Eugenio Matute Canizales	Oficial	2	17	18	35
2	Terlaca	J/N María Elena Iglesia de Hernández	Oficial	2	21	25	46
3	El Sitio	J/N Ramón Calix Figueroa	Oficial	1	7	9	16
4	San Pablo	J/N Sonrisa Infantil	Oficial	1	12	13	25
5	Olosingo	J/N Mundo Lenca	Oficial	1	10	8	18
6	El Rodeo	Los Lirios	CCEPREB	1	4	7	11
7	El Coyolillo	El Buen Caminar	CCEPREB	1	7	4	11
8	El Pinal	Nuevo Despertar	CCEPREB	1	3	7	10
9	San Antonio	Niños Felices	CCEPREB	1	2	5	7
10	Queruco	Caritas Alegres	CEPREB	1	5	3	8
11	La Quesera	Caritas Alegres	CCEPREB	1	2	4	6
12	Los limones	Nuevos Horizontes	CCEPREB	1	5	0	5
13	El Repastadero	Sueños Infantiles	CCEPREB	1	3	2	5
14	El Carrizalito	Nueva Generación	CCEPREB	1	3	2	5
15	Talquinte	Las Abejas	CCEPREB	1	3	5	8
16	Alta Barandilla	El Buen Despertar	CCEPREB	1	11	4	15
17	Santa Lucia	Nuevo Amanecer	CCEPREB	1	6	3	9
18	El Nuco	Hondureñitos	CCEPREB	1	3	2	5
19	Los Planes	Unión Y Esfuerzo	CCEPREB	1	5	4	9

Centros Educativos de Educación Escolar

20	Guarita	Escuela Urbana Mixta Manuel Bonilla	Oficial	7	58	61	119
21	El Sitio	Escuela Rural Mixta "Nuevos Horizontes"	Oficial	2	26	30	56
22	San Pablo	Escuela Rural Mixta "Guillermo Flores Teresin"	Oficial	3	49	55	104
23	El Portillo	Escuela Rural Mixta "Andrés Romero"	Oficial	1	15	7	22
24	Chinquín	Escuela Rural Mixta "Braulio Serrano"	Oficial	3	38	35	73
25	El Rodeo	Escuela Rural Mixta "Emilio Hércules"	Oficial	2	15	20	35
26	El Coyolillo	Escuela Rural Mixta "Francisco Morazán"	Oficial	1	18	29	47
27	El Pinal	Escuela Rural Mixta "Francisco Morazán"	Oficial	1	21	13	34

		Navarro”					
28	La Majada	Escuela Rural Mixta “Héctor Caraccioli”	Oficial	1	9	13	22
29	Queruco	Escuela Rural Mixta “Jesús Pineda”	Oficial	2	21	31	52
30	Santa Teresita	Escuela Rural Mixta “José Antonio Bracamonte”	Oficial	1	5	7	12
31	La Quesera	Escuela Rural Mixta “José Humberto Serrano”	Oficial	1	16	14	30
32	Baja Barandilla	Escuela Rural Mixta “José Trinidad Reyes”	Oficial	1	16	17	33
33	Los Limones	Escuela Rural Mixta “Luis Alonso Pineda”	Oficial	2	45	23	68
34	Junigual	Escuela Rural Mixta “Martin Navarro”	Oficial	1	23	11	34
35	El Repastadero	Escuela Rural Mixta “Pedro Gavarrete Lara”	Oficial	1	12	14	26
36	El Carrizalito	Escuela Rural Mixta “Ramón Amaya Amador”	Oficial	2	30	30	60
37	Santa Rosita	Escuela Rural Mixta “Ramón Rosa”	Oficial	1	20	18	38
38	Talquinte	Escuela Rural Mixta “República de Honduras”	Oficial	1	21	20	41
39	Alta Barandilla	Escuela Rural Mixta “San Rafael de las Mataras”	Oficial	2	25	42	67
40	Santa Lucia	Escuela Rural Mixta “Sara Serrano Muñoz”	Oficial	1	11	8	19
41	La Garza	Escuela Rural Mixta “Toribio Bustillo”	Oficial	1	8	13	21
42	Cuyapa	“Cesar Alfonso Pineda”	PROHECO	1	9	14	23
43	El Nuco	“ChihoNaito”	PROHECO	1	15	3	18
44	Los Planes	“Gerardo Alfredo López”	PROHECO	2	19	15	34
45	San José Santa Lucia	“LesviaAnatalia Erazo”	PROHECO	1	7	4	11
46	La Vega	“Rafael Antonio Hernández”	PROHECO	1	11	4	15
47	El Tablón	“Saúl López López”	PROHECO	1	7	8	15

Centros Educativos de Educación Secundaria

48	Guarita	Instituto Técnico Comunitario “David Hércules Navarro”	Oficial	26	225	159	384
49	Terlaca	Centro Educación Básica “Francisco Navarro	Oficial	10	87	93	180
50	Olosingo	Centro Educación Básica “Juan Lindo”	Oficial	5	48	56	104
51	Guarita	Instituto Hondureño de Educación por Radio	(IHER)	1	43	26	69
TOTAL				110	1102	1018	2120

ANEXO# 3
Comunidades, distancia a la cabecera, tipo de acceso terrestre y su estado
Municipio de Guarita, Lempira

# Comunidad	Nombre de la Comunidad	Distancia en KM a la cabecera	Tipo de vías de acceso terrestre	Estado actual de la vía de acceso
1	QUERUCO	5	Carretera Secundaria	Regular
2	CASCO URBANO	0	Carretera Primaria	Regular
3	MAJADA	14	Carretera Secundaria	Regular
4	SANTA ROSITA	7	Carretera Secundaria	Regular
5	CHINQUIN	6	Carretera Secundaria	Regular
6	SANT LUCIA	16	Carretera Secundaria	Regular
7	TALQUINTE	15	Carretera Secundaria	Regular
8	SAN PABLO	09	Carretera Secundaria	Regular
9	REPASTADERO	30	Carretera Secundaria	Regular
10	EL SITIO	10	Carretera Primaria	Regular

11	CARRIZALITO	16	Carretera Secundaria	Regular
12	SAN ANTONIO	13	Carretera Secundaria	Regular
13	JUNIGUAL	14	Carretera Primaria	Regular
14	EL PINAL	20	Carretera Secundaria	Regular
15	LA GARZA	29	Carretera Secundaria	Regular
16	LOS LIMONES	20	Carretera Secundaria	Regular
17	LA QUESERA	25	Carretera Secundaria	Regular
18	SANTA TERESITA	33	Carretera Secundaria	Regular
19	EL PORTILLO	37	Carretera Secundaria	Regular
20	EL RODEO	31	Carretera Secundaria	Regular
21	OLOSINGO	30	Carretera Secundaria	Mala
22	TERLACA	04	Carretera Primaria	Regular
23	ALTA BARANDILLA	16	Carretera Secundaria	Regular
24	BAJA BARANDILLA	14	Carretera	Regular

			Secundaria	
25	EL COYOLILLO	12	Carretera Secundaria	Regular

ANEXO # 4

Presencia Institucional por comunidades del Municipio de Guarita, Lempira

Instituciones/programa Proyectos	Comunidades																								
	1	2	3	4	5	6	7	8	9	10	11	12	13	14	15	16	17	18	19	20	21	22	23	24	25
VISION MUNDIAL	X									X			X	X								X			
USAID ACCESOS																					X				
USAID NEXOS	X	X	X	X	X	X	X	X	X	X	X	X	X	X	X	X	X	X	X	X	X	X	X	X	X
CDH					X		X	X														X			

ANEXO # 5

Presencia de Organizaciones Civiles en el Municipio de Guarita, Lempira

Tipología de organizaciones	COMUNIDADES																								
	1	2	3	4	5	6	7	8	9	10	11	12	13	14	15	16	17	18	19	20	21	22	23	24	25
PATRONATOS	X	X	X	X	X	X	X	X	X	X	X	X	X	X	X	X	X	X	X	X	X	X	X	X	X
SOCIEDAD DE PADRES DE FAMILIA	X	X	X	X	X	X	X	X	X	X	X	X	X	X	X	X	X	X	X	X	X	X	X	X	X
JUNTAS DE AGUA	X	X	X	X	X	X	X	X	X	X	X	X	X	X	X	X	X	X	X	X	X	X	X	X	X
IGLESIA CATOLICA	X	X	X	X	X	X	X	X	X	X	X	X	X	X	X	X	X	X	X	X	X	X	X	X	X
IGLESIA EVANGELICA	-	X	-	-	-	X	-	-	-	-	-	-	-	X	-	-	-	-	-	-	-	X	-	-	-
EQUIPO DE FUTBOL	X	X	-	-	X	X	X	X	X	X	X	X	X	X	X	X	X	X	X	X	X	X	X	X	X
CODECO	X	X	X	X	X	X	X	X	X	X	X	X	X	X	X	X	X	-	X	X	X	X	X	X	X
ALCALDE AUXILIAR	X	-	X	X	X	X	X	X	X	X	X	X	X	X	X	X	X	X	X	X	X	X	X	X	X
RED DE MUJERES	-	-	-	-	-	-	-	X	-	X	X	X	X	-	-	X	-	-	-	X	-	X	-	-	-
COMITÉ DE SALUD	X	X	X	X	X	X	X	X	X	X	X	X	X	X	X	X	X	X	X	X	X	X	X	X	X
COMISION DE	-	X	-	-	-	-	-	-	-	-	-	-	-	-	-	-	-	-	-	-	-	-	-	-	

ANEXO # 6
Infraestructura básica social existente en el municipio de Guarita, Lempira

Sector social y tipo de infraestructura	Comunidades																								
	1	2	3	4	5	6	7	8	9	10	11	12	13	14	15	16	17	18	19	20	21	22	23	24	25
I. Vial																									
Km de Carretera primaria	-	X	-	-	-	-	-	-	-	X	-	-	X	-	-	-	-	-	-	-	-	X	-	-	-
Km de carretera secundaria	X	-	X	X	X	X	X	X	X	-	X	X	-	X	X	X	X	X	X	X	X	-	X	X	X
Km de camino de penetración	-	-	-	-	-	-	-	-	-	-	-	-	-	-	-	X	-	-	-	-	-	-	-	-	-
	-	-	-	-	-	-	-	-	-	-	-	-	-	-	-	-	-	-	-	-	-	-	-	-	-
2. Salud	-	-	-	-	-	-	-	-	-	-	-	-	-	-	-	-	-	-	-	-	-	-	-	-	-
CESAR	-	-	-	-	X	-	-	-	-	-	-	-	-	-	-	-	-	-	-	-	X	X	X		
CESAMO		X	-	-	-	-	-	-	-	-	-	-	-	-	-	-	-	-	-	-	-	-	-	-	-
Hospital	-	-	-	-	-	-	-	-	-	-	-	-	-	-	-	-	-	-	-	-	-	-	-	-	-
Clinica Materno Infantil	-	-	-	-	-	-	-	-	-	-	-	-	-	-	-	-	-	-	-	-	-	-	-	-	-
Hogar Materno Infantil	-	-	-	-	-	-	-	-	-	-	-	-	-	-	-	-	-	-	-	-	-	-	-	-	-
Hogar materno	-	-	-	-	-	-	-	-	-	-	-	-	-	-	-	-	-	-	-	-	-	-	-	-	-
	-	-	-	-	-	-	-	-	-	-	-	-	-	-	-	-	-	-	-	-	-	-	-	-	-
3. Social	-	-	-	-	-	-	-	-	-	-	-	-	-	-	-	-	-	-	-	-	-	-	-	-	-
Hogar ancianos	-	-	-	-	-	-	-	-	-	-	-	-	-	-	-	-	-	-	-	-	-	-	-	-	-
Hogar Niños	-	-	-	-	-	-	-	-	-	-	-	-	-	-	-	-	-	-	-	-	-	-	-	-	-

Centro comunales		X			X			X		X	X	X	X	X						X	X	X			X
Iglesias	X	X	X	X	X	X	X	X	X	X	X	X	X	X	X	X	X	X	X	X	X	X	X	X	X
Parques	-	-	-	-	-	-	-	-	-	-	-	-	-	-	-	-	-	-	-	-	-	-	-	-	-
Canchas deportivas	-	-	-	-	-	-	-	-	-	-	-	-	-	-	-	-	-	-	-	-	-	-	-	-	-
Centro Social comunitario		X	-	-	-	-	-	-	-	-	-	-	-	-	-	-	-	-	-	-	-	-	-	-	-

ANEXO # 7

Infraestructura básica social existente en el Municipio por comunidad

Sector social y tipo de infraestructura	Comunidades																								
	1	2	3	4	5	6	7	8	9	10	11	12	13	14	15	16	17	18	19	20	21	22	23	24	25
4.Educacion	-	-	-	-	-	-	-	-	-	-	-	-	-	-	-	-	-	-	-	-	-	-	-	-	-
CCEPREB	X	-	-	-	-	X	X	-	X	-	X	X	-	X	X	X	X	-	-	X	-	-	X	X	X
Kínder	-	X	-	-	-	-	-	X	-	X	-	-	-	-	-	-	-	-	-	-	X	X	-	-	-
Escuelas Primarias	X	X	X	X	X	X	X	X	X	X	X		X	X	X	X	X	X	X	X	X	X	X	X	X
Centros Básicos	-	-	-	-	-	-	-	-	-	-	-	-	-	-	-	-	-	-	-	-	-	-	-	-	-
Colegios de Secundaria	-	X	-	-	X	-	-	X	-	-	-	-	-	-	-	-	-	-	-	-	X	X	-	-	-
Centro de educación superior	-	X	-	-	-	-	-	-	-	-	-	-	-	-	-	-	-	-	-	-	-	-	-	-	-
Centro Formación Artesanal	-	-	-	-	-	-	-	-	-	-	-	-	-	-	-	-	-	-	-	-	-	-	-	-	-
Centro Formación profesional	-	X	-	-	-	-	X	-	-	-	-	-	-	-	-	-	-	-	-	-	-	-	-	-	-
	-	-	-	-	-	-	-	-	-	-	-	-	-	-	-	-	-	-	-	-	-	-	-	-	-
5.Productiva	-	-	-	-	-	-	-	-	-	-	-	-	-	-	-	-	-	-	-	-	-	X	-	-	-
Sistema de riego comunitarios	-	X	-	-	-	-	-	-	-	-	-	-	-	-	-	-	-	-	-	-	-	-	-	-	-

ANEXO # 8
MUNICIPIO DE GUARITA, LEMPIRA
Principales rubros productivos y sus rendimientos por comunidad

Rubros y rendimiento promedio	Comunidades																								
	1	2	3	4	5	6	7	8	9	10	11	12	13	14	15	16	17	18	19	20	21	22	23	24	25
1.Maiz	-	-	-	-	-	-	-	-	-	-	-	-	-	-	-	-	-	-	-	-	-	-	-	-	-
Rendimiento	25	10	25	30	40	40	38	50	28	35	45	15	42	25	30	30	60	12	11	45	40	40	30	30	30
2.Frijol	-	-	-	-	-	-	-	-	-	-	-	-	-	-	-	-	-	-	-	-	-	-	-	-	-
Rendimiento	6	6	10	12	8	10	8	20	6	10	12	6	10	7	6	8	4	3	3	10	10	15	8	8	8
3.Arroz	-	-	-	-	-	-	-	-	-	-	-	-	-	-	-	-	-	-	-	-	-	-	-	-	-
Rendimiento	-	-	-	-	-	-	-	-	-	-	-	-	2	-	-	4	1	-	-	-	-	-	-	-	-
4.Zorgo	-	-	-	-	-	-	-	-	-	-	-	-	-	-	-	-	-	-	-	-	-	-	-	-	-
Rendimiento	-	2	-	-	3	-	-	4	-	-	-	-	-	-	2	-	-	-	-	-	-	-	-	-	-
5.Cafe	-	3	5	-	-	-	-	-	-	-	-	-	-	14	-	-	-	-	-	-	-	7	10	10	10

ANEXO # 9
MUNICIPALIDAD GUARITA, LEMPIRA
Frecuencia Simple de Boleta Levantada

Matriz de indicadores socioeconómico del Municipio de Guarita, Lempira en el marco de los ODM

Temática Objetivos y metas	ODM	ERP	Indicadores de línea de base a nivel municipal	Municipio	
				Cantidad	%
Datos Generales sobre población			Población total	7698	
			Población femenina	3841	49.90%
			Población masculina	3857	50.10%
			Promedio de personas por vivienda	4.5	
			Población menor de 5 años	621	8.07%
			Población ubicada en el rango de 5 a 12 años	1681	21.84%
			Población ubicada en el rango de 13 a 18 años	1298	16.86%
			Población ubicada en el rango de 19 a 30 años	1533	19.91%
			Población ubicada en el rango de 31 a 50 años	1486	19.30%
			Población ubicada en el rango de 51 años y más	1079	14.02%
Fuerza de Trabajo			Población en edad de trabajar (PET)	6032	78.36%
			Población económicamente activa (PEA)	2834	46.98%
			Población económicamente activa (PEI)	3198	53.02%
			Tasa de desempleo al 2001		
Meta 1	Reducir a la mitad % personas < \$ 1.00 diario		# promedio de hogares con ingresos diario per cápita menor a \$ 1.00	1286	77.66%
			# promedio de hogares con ingresos diario per cápita de \$ 1.00 a 2.00	184	11.11%
			# promedio de hogares con ingresos diario per cápita mayor a \$ 2.00	186	11.23%
	Reducir la Pobreza en 24 puntos		Tasa de pobreza según censo población y vivienda 2001		
			Tasa de pobreza extrema según censo 2001		

Meta 2	Reducir a la mitad personas, con hambre		# hogares que los ingresos les ajusta para alimentarse los 3 tiempos	1504	90.17%
			# familias que los ingresos les ajusta para alimentarse solo 2 tiempos	138	30.07%
			# familias que los ingresos les ajusta para alimentarse solo 1 tiempo	26	5.84%
Ingresos por remesas			# familias que reciben remesas	295	17.27%
			# familias que reciben remesas menos de Lps. 1000.00	124	42.03%
			# familias que reciben remesas de Lps. 1001.00 a 2000	98	33.22%
			# familias que reciben remesas de Lps. 2001.00 en adelante	73	24.75%
Familias Trabajan la tierra y producen alimentos			# familias que trabajan por cuenta propia la tierra	1282	75.06%
			# familias trabajan tierra totalmente pagada	641	37.53%
			# familias trabajan tierra propia pagando	15	0.88%
			# familias trabajan en tierra alquilada y prestada	501	29.33%
			# familias trabajan en tierra en litigio y comunal	98	5.74%
			# familias que no tiene tierra	453	26.52%
			# familias que producen alimentos	1306	101.87%
Personas Trabajan la tierra por familia			# familias que producen alimento para autoconsumo	1233	94.41%
			# viviendas donde trabaja una persona por familia	306	45.07%
			# viviendas donde trabajan dos persona por familia	246	36.23%
			# viviendas donde trabajan tres personas por familia	87	12.81%
Educacion			# viviendas donde trabajan 4 o más personas por familia	40	5.89%
Datos Generales sobre poblacion estudiantil			# de niñ@s en edad de estudiar	3756	48.79%
			# de niñ@s en edad escolar que actualmente estudian	1917	51.04%
			niñ@s en edad escolar que actualmente no estudian	1811	48.22%
			# de niñ@s en edad de estudiar del sexo femenino	1790	47.66%
			# de niñ@s en edad de estudiar del sexo masculino	1938	51.60%
			# de niñ@s que actualmente estudian del sexo masculino	952	49.66%

			# de niñ@s que actualmente estudian del sexo femenino	965	50.34%
Meta 3		Duplicar cobertura neta en educacionprebasica en niñ@s de 5 años.	# de niñ@s en edad preescolar (de 5 a 6 años)	451	12.01%
			# de niñ@s que están estudiando preescolar	143	31.71%
	Ciclo completo enseñanza primaria		# de niñ@s en edad de estudiar primaria (7 a 12 años)	1254	33.39%
			# de niñ@s que estudian primaria	1329	105.98%
		Lograr cobertura neta del 95% en los dos primeros ciclos de educacionbasica	# de niñ@s en edad de estudiar plan básico (13 a 15 años)	688	18.32%
			# de niñ@s que actualmente cursan plan básico	286	41.57%
Estudios diversificados			# de niñ@s en edad de estudiar diversificado (16 a 18 años)	610	16.24%
			# de niñ@s que actualmente cursan diversificado	121	19.84%
			# de niñ@s en edad de estudiar diversificado (19 a 23 años)	753	20.05%
			# jóvenes que actualmente estudian en la universidad	37	4.91%
		Lograr que el 50% de la fuerza laboral de trabajo emergente complete la educacion secundaria	Población que representa fuerza de trabajo emergente (13 a 18 años)	1298	18.34%
			Población fuerza de trabajo emergente que actualmente estudia en la secundaria	407	21.24%
Genero					
			Total niñ@s que estudian preescolar	143	
			# de niñas que estudian preescolar	80	55.94%
			# de niños que estudian preescolar	63	44.06%
			Total niñ@s que estudian primaria	1329	
			# de niños que estudian primaria	686	51.62%
			# de niñas que estudian primaria	643	48.38%

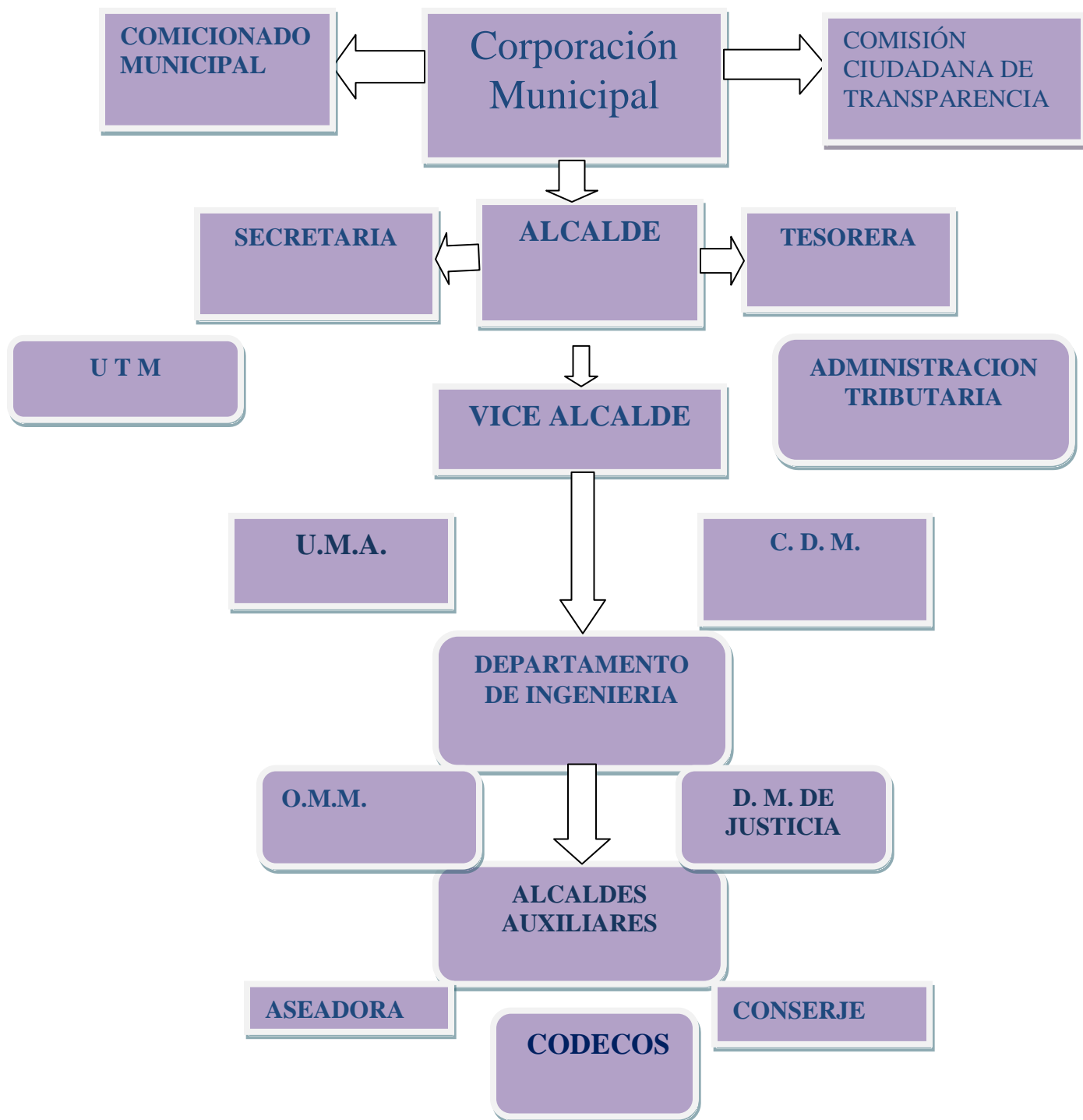
			Total niñ@s que estudian secundaria	407	
			# de niños que estudian secundaria	179	43.98%
			# de niñas que estudian secundaria	228	56.02%
			# de hombres en edad de trabajar	3011	49.75%
			# de mujeres en edad de trabajar	3041	50.25%
			% de mujeres que trabajan remuneradamente (ocupación)	513	18.33%
			% de hombres que trabajan remuneradamente (ocupación)	2285	81.67%
			# de hombres de la fuerza de trabajo emergente que actualmente estudia secundaria	179	43.98%
			# de mujeres de la fuerza de trabajo emergente que actualmente estudia secundaria	228	56.02%
			Tasa de embarazos en adolescentes (PN) (___ mujeres de 13 a 21 años)		
			# de madres solteras/ hogares	279	10.30%
Meta 5	Reducir mortalidad 2/3 niñ@s 5 años	Reducir a la mitad la tasa de mortalidad infantil en niñ@s < de 5 años	# de niñ@s menores o iguales a 4 años	621	8.07%
			# de niñ@s muertos menores de 5 años en el 20___	5	3.55%
			Tasa de mortalidad infantil en menores de 5 años	12.88	
			Total de niñ@s / niñas nacidos en el 20___	141	
			% de partos atendidos por enfermeras	11	19.30%
			% de partos atendidos por parteras	0	0.00%
			% de partos atendidos por médicos	43	75.44%
			% de partos atendidos por ella sola	2	3.51%
			% de partos atendidos por el marido	0	0.00%
			% de partos atendidos por otra persona	1	1.75%
			Tasa de desnutrición menores de 5 años (censo base 2001)		
Meta 6	Reducir la mortalidad materna en 3/4	Reducir a la mitad la mortalidad materna	# de madres murieron antes, durante o posparto en el 20___	12	0.44%
			Tasa de mortalidad materna por mil partos atendidos		
Meta 7	Reducir		# de personas se enfermaron de paludismo durante el 20___	3	0.22%

	paludismo y otras enfermedades		# de personas enfermaron de dengue clásico en el 20____	98	7.31%
			# de personas se enfermaron de IRAS durante el 20____	787	58.73%
			# de personas enfermaron de dengue hemorrágico el 20____	5	0.37%
			# de personas se enfermaron de chagas durante el 20____	0	0.00%
			# de personas se enfermaron de tuberculosis el 20____	4	0.30%
			# de personas se enfermaron de alcoholismo el 20____	49	3.66%
			# de personas se enfermaron de cancer el 20____	2	0.15%
			# de personas se enfermaron de diarreas el 20____	181	13.51%
			# de personas se enfermaron de la piel el 20____	96	7.16%
			# de personas se enfermaron de otras enfermedades el 20____	96	7.16%
			# de niñ@s con discapacidad el 20____	19	1.42%
	Reduccion del VIH		# de personas con VIH (datos Región Sanitaria de su Departamento)		
Ambiente					
			# de viviendas con servicio de agua domiciliar con pozo	112	6.56%
			# de viviendas con servicio de agua domiciliar con acueducto	1443	84.48%
			Agua de quebrada fuente	59	3.45%
			Servicio Sanitario	364	21.31%
			# de viviendas con letrinas	947	55.44%
			# de viviendas donde usan la letrina	1011	59.19%
EliminacionDesechos Solidos			# de viviendas con servicio de recolección de basura	98	5.74%
			# de viviendas con servicio de aseo de calles	38	2.22%
		Lograr un 80% de cobertura de servicios de energiaelectrica	# de viviendas con servicio de energía eléctrica domiciliar	1044	61.12%

Vivienda	Mejoramiento habitantes de tugurios		# total de edificaciones en el municipio		
			# de edificaciones públicas y privadas		
			# de viviendas	0	
			# de viviendas desocupadas	0	#DIV/o!
			# de viviendas ocupadas	0	#DIV/o!
			# de familias con vivienda propia totalmente pagada	1595	93.82%
			# de familias con vivienda propia pagando	22	1.29%
			# de familias alquilando vivienda	40	2.35%
			# de familias con vivienda cedida o prestada	43	2.53%
Condiciones de la Vivienda			# de viviendas en buenas condiciones	410	24.35%
			# de viviendas en regulares condiciones	1009	59.92%
			# de viviendas en malas condiciones	265	15.74%
			# de viviendas que no tienen repello	1119	31.13%
			# de viviendas tienen piso de tierra	853	23.73%
			# de viviendas sin cielo falso	798	22.20%
			# de viviendas con techo en mal estado	153	4.26%
			# de viviendas con problemas estructurales	274	7.62%
Espacio de la vivienda			# de viviendas con una pieza	80	4.68%
			# de viviendas con dos piezas	438	25.64%
			# de viviendas con tres piezas	598	35.01%
			# de viviendas con cuatro piezas	365	21.37%
			# de viviendas con cinco piezas	131	7.67%
			# de viviendas con seis piezas y más	96	5.62%
Viviendas con baños			# de viviendas sin baño	442	25.88%
			# de viviendas con un baño	1194	69.91%
			# de viviendas con dos baños	63	3.69%
			# de viviendas con tres baños y más	9	0.53%

# de Familias por vivienda			# de viviendas con una familia	1518	88.88%
			# de viviendas con dos familias	174	10.19%
			# de viviendas con tres familias y más	16	0.94%
Consumo Energico para cocinar			# de viviendas utiliza electricidad para cocinar	82	4.30%
			# de viviendas utiliza el gas volátil para cocinar	165	8.66%
			# de viviendas utiliza kerosén para cocinar	9	0.47%
			# de viviendas utiliza leña para cocinar	1650	86.57%
# de dormitorios			# de viviendas que tienen una pieza como dormitorio	800	46.84%
			# de viviendas que tienen dos piezas como dormitorio	660	38.64%
			# de viviendas que tienen tres piezas como dormitorio	198	11.59%
			# de viviendas que tienen de cuatro y más piezas como dormitorio	50	2.93%
Participacion			# de hogares donde los hombres participan en organizaciones (mayor 18)	332	19.44%
			# de hogares donde las mujeres participan en organizaciones (mayor 18)	251	14.70%
			# de viviendas donde participa solo un hombre	312	93.98%
			# de viviendas donde participan dos y más hombres	20	6.02%
			# de viviendas donde participa solo una mujer	242	96.41%
			# de viviendas donde participan dos mujeres	6	2.39%
			# de viviendas donde participan tres mujeres y más	3	1.20%

ANEXO # 10
ORGANIGRAMA MUNICIPALIDAD DE GUARITA, LEMPIRA
AÑO 2012.



ANEXO # 11
Listado de Jefes de Familia por Comunidad

LEVANTAMIENTO DE DE INDICADORES SOCIOECONOMICOS ALDEA CHINQUIN
Municipiode Guarita, Lempira **Código: 1307**

Nº de Viviendas	Nombre Jefe de familia	Ocupado	Desocupado	Edificio Publico Negocio Otro	Estado de Vivienda		
					B	R	M
1	Marco Tulio Lopez	X				X	
2	José Valenzuela Marquez	X				x	
3	Jose Dolores Valenzuela	X				x	
4	Margarita Orellana	X				X	
5	Miguel Chinchilla	X				X	
6	Mártir Serrano		X				
7	Mártir serrano	X				X	
8	María Escobar		X				
9	Emilia Valenzuela	X				X	
10	Maximino Serrano	X				X	
11	René Serrano		X				
12	Mártir Henríquez	X				X	
13	Fermin Serrano	X			Mini pulperia	X	
14	Vidal Guardado		X			X	
15	José Bartolomé Serrano	X				X	
16	Lidia CosueloLopez	X					X

17	Marden Ricardo Sales	X				X	
18	Jorge Antonio Lopez	X			Mini pulperia	X	
19	Melvin Serrano	X				X	
20	Jose Leonardo Serrano	X				X	
21	Eusebia Serrano	X				X	
22	Jose Benigno Serrano	X				X	
23	Jose Desposorio Serrano	X				X	
24	Andres Sales	X				X	
25	Lidia Romero	X				X	
26	Alex Omar Serrano	X				X	
27	Juan Dimas Fuentes	X				X	
28	Florencio Serrano Henríquez	X				X	
29	Victoriano Henrriquez	X				X	
30	Israel Lopez	X				X	
31	Francisco Lopez	X				X	
32	Orlando Guardado Sales	X				X	
33	Gregorio Guardado	X				X	
34	Gregorio Guardado		x				
35	Daniel Escobar	X				X	
36	Eliseo Valenzuela	X				X	
37	AdanLopez	X					X
38	Amado Lopez	X				X	
39	Juan AngelRamirez	X				X	
40	Reymunda Escobar	X				X	
41	Cruz Serrano	X				X	

42	Maria Natividad Serrano	X				X	
43	Antonio Delgado	X				x	
44	Joaquin Delgado Valenzuela	X				X	
45	Concepcion Serrano Romero	X				X	
46	Margarito Serrano	X				X	
47	Victor Vides	X				X	
48	Manuel Escobar	X				X	
49	Pedro Mejia			x			
50	Martin Serrano	X				x	
51	Rosa Delgado	X				X	
52	Benjamin Delgado	X				X	
53	Jose Patrocinio Videz	X				X	
54	Jacobo Vides Lopez	X				x	
55	Arcadia Serrano Romero	X				X	
56	Pastor Delgado	X				X	
57	Rosendo Videz	X				X	
58	Victoriano Vides	X				X	
59	Juan Antonio Fuentes	X				X	
60	Marco Antonio Fuentes	X				X	
61	Juan Ramon Fuentes	X				X	
62	Jorge Romero Lopez	X				X	
63	Felipa Orellana Lopez	X				X	
64	Miguel Angel Serrano	X				X	
65	MariaEmerita Delgado	X				X	

66	Andres Orellana	X					X
67	AntoniO Orellana	X				X	
68	Luis Orellana		X				
69	Antonia Trujillo	X				X	
70	Nixon Leonel Serrano	X				X	
71	Luis Alonzo Hernandez	X				X	
72	Hector Manuel Ramirez	X				x	
73	Candida Trujillo	X				X	
74	Luis HernandezRamirez	X				X	
75	Teodoso Escobar	X				X	
76	Francisco Mejia		x				
77	Ruperto Mejia	X				X	
78	Ruperto Mejia		X				
79	Ramon Fuentes	X				X	
80	Saul Fuentes Menjivar	X				X	
81	Dolores Orellana	X				X	
82	Oscar Manuel Lopez		x				
83	Marcos Lopez	X				X	
84	Margarito Menjivar	X				X	
85	Leonardo Serrano	X				X	
86	Maximoo Escobar	X				x	
87	Miguel Antonio Mejia	X				X	
88	Jose Francisco Escobar	X				X	

CUADRO RESUMEN

Descripción Edificación	Nº
Viviendas Ocupadas	78
Viviendas desocupadas	10
Iglesias	2
Centro Comunal	1
Escuelas	1
Kinder	1
Cesar	1
Negocios	2
Edificio Gubernamentales	0
Otras	
Total	96

LEVANTAMIENTO DE DE INDICADORES SOCIOECONOMICOS ALDEA EL SITIO

Municipiode Guarita, Lempira

Código: 1307

Nº de Viviendas	Nombre Jefe de familia	Ocupado	Desocupado	Edificio Publico Negocio Otro	Estado de Vivienda		
					B	R	M
1	TRANQUILINO SERRANO	X					X
2	PABLO MARQUEZ	X				X	
3	MARIA MAGDALENA SERRANO	X				X	
4	ARTURO MARQUEZ	X			X		
5	SALVADOR GUEVARA	X		Pulperia Grande	X		
6	HERMINIO ALVARENGA	X					X
7	JOSE DESIDERIO MARQUEZ	X			X		
8	FRANCISCO PAZ SERRANO	X					X
9	LEONZA SERRANO	X				X	
10	GLADIS ARELI RIVERA	X				X	
11	JUSTINA RODRIGUEZ	X					X
12	DORA ALICIA MELGAR	X					X
13	MOISES RODRIGUEZ	X					X
14	AMBROSIO PAZ	X					X
15	TEREZA PAZ	X				X	

16	MARIA LETICIA ALVARENGA	X				X	
17	ILDEFONZO MARQUEZ	X				X	
18	FERMIN PAZ	X					X
19	ERALDO DE JESUS SERRANO	X				X	
20	GERMAN SERRANO	X				X	
21	VENANCIO SERRANO	X				X	
22	JOSE RIVERA	X				X	
23	ISRAEL MELGAR MELGAR	X				X	
24	ANGEL MELGAR	X				X	
25	ANTONIA PAZ RIVERA	X		Pulpería, Billares y Molino		X	
26	ANIBAL PAZ	X				X	
27	CONCEPCION PAZ	X			X		
28	JOSE FRANCISCO PAZ	X				X	
29	ELIAS ERNESTO PAZ	X			X		
30	EDA ESMERALDA ORTEGA	X			X		
31	BIRMANIA YANET PALMA	X			X		
32	FRANCISCO GAVARRETE	X			X		
33	JOSE ODILIO	X			X		

	MARQUEZ						
34	MARIA LICIDA MARQUEZ	X			X		
35	RAMON ESCOBAR	X				X	
36	MARIA TRANSITO CUELLAR	X					X
37	FELIPA ALVARENGA	X			X		
38	TOLENTINO PAZ	X			X		
39	MARIA SANTOS PAZ	X				X	
40	SALOMON PAZ SERRANO	X				X	
41	MARIA DEL CARMEN SANTOS	X			X		
42	SAMUEL PAZ	X			X		
43	MOISES VIDEZ	X				X	
44	RENE MARQUEZ	X				X	
45	SAUL MARQUEZ	X				X	
46	SEBASTIAN LOPEZ	X				X	
47	SARA BARRERA	X				X	
48	DIMAS PAZ RIVERA	X			X		
49	MOISES PAZ	X				X	
50	MARIA CRUZ MARQUEZ	X				X	
51	ANTONIO PAZ PAZ	X				X	
52	JUAN MARTINEZ	X				X	
53	CLEMENTINO PAZ	X				X	
54	MARIA CONCEPCION	X				X	

	BARRERA						
55	MARIA GLORIA PAZ	X		Comedor y pulperia	X		
56	MARIA RIVERA	X				X	
57	JOSE ARNOLDO PAZ	X				X	
58	CARMELO ANTONIO MARQUEZ	X				X	
59	SANTOS MARTINEZ	X				X	
60	JOSE BRAULIO LOPEZ	X				X	
61	JUAN JOSE PAZ	X			X		
62	MIRIAN NORMA LOPEZ	X				X	
63	GREGORIO GAVARRETE	X				X	
64	PABLO ORELLANA	X			X		
65	MARIA LIDIA BARRERA	X				X	
66	MARGARITO TIMOTEO GUEVARA	X				X	
67	NEPTALI PAZ PAZ	X			X		
68	JULIO ALFREDO LOPEZ	X			X	X	
69	JOSE ORLANDO GUEVARA	X		Molino			
70	DEMETRIO LOPEZ	X				X	
71	EUFEMIA SANTOS HERNANDEZ	X			X		

CUADRO DE RESUMEN

Descripción Edificación	No.
Viviendas ocupadas	71
Viviendas desocupadas	0
Iglesias	1
Centro Comunal	1
Escuela	1
Kínder	1
Cesar	0
Negocios	5
Edificio Gubernamental	0
Otras	80
Total	78

LEVANTAMIENTO DE INDICADORES SOCIOECONOMICOS DE LA COMUNIDAD DE EL COYOLILLO

Municipio. De Guarita, Lempira.

Código.1307

No. De vivienda	Nombre del Jefe de Familia	Ocupado	Desocupado	Edificio Publico Negocio	Estado Vivienda		
					B	R	M
1	ISRRAEL PAZ PEREZ	X				X	
2	FRANCISCO PAZ MARQUEZ	X				X	
3	MARIO PAZ PEREZ	X			X		
4	GENARO PAZ MARQUEZ	X			X		
5	JOSE RENE PAZ CARTAGENA	X			X		
6	JOSE ANGEL PAZ PAZ	X			X		
7	FAUSTINO PAZ REYES	X			X		
8	HILARIO PAZ PAZ	X				X	
9	ESTEBAN PAZ PAZ	X			X		
10	SANTOS PERFECTO PAZ MARQUEZ	X				X	
11	DOMINGO PAZ PAZ	X				X	
12	FAUSTINO CARTAGENA PAZ	X				X	
13	ORLANDO PAZ PAZ	X				X	
14	FRANCISCO LOPEZ SERRANO	X				X	
15	ANTONIO RIVERA PAZ	X				X	
16	TOMAS PAZ ORELLANA	X				X	
17	DEMETRIO GAVARRETE RIVERA	X				X	
18	PEDRO GAVARRETE RIVERA	X				X	

19	MANUEL DE JESUS NAVARRETE MONJE	X				X	
20	JOSE RAMIRO MELGAR	X				X	
21	JOSE CLARO TOBIAS	X				X	
22	FRANCISCO RIVERAMELGAR	X				X	
23	ROGELIO TOBIAS LOPEZ	X				X	
24	JUAN CARTAGENA PAZ	X				X	
25	FRANCISCO CARTAGENA PAZ	X				X	
26	MARIA PAZ LOPEZ	X				X	
27	VICTORIA RIVERA MELGAR	X				X	
28	MARIA ESPERANZA MELGAR	X		minipulperia		X	
29	JOSE CLEMENTINO CARTAGENA	X			X		
30	JOSE ADOLFO CARTAGENA	X				X	
31	MARIA SANTOS LOPEZ	X				X	
32	CELESTINO MELGAR LOPEZ	X				X	
33	HERIBERTO CARTAGENA MELGAR	X				X	
34	MARIA VIDAL PAZ	X				X	
35	JOSE ABEL CARTAGENA	X		Minipulperia	X		
36	TEOFILO RIVERA MELGAR	X			X		
37	ROMELIO GAVARRETE	X			X		
38	RAUL PAZ PAZ	X			X		
39	FELIPE LOPEZ GAVARRETE	X				X	
40	JOSE ANTONIO SERRANO	X				X	
41	MARCELINO MARQUEZ	X				X	
42	CAMILO MARQUEZ LOPEZ	X				X	
43	ELEUTERIO MARQUEZ LOPEZ	X		Minipulperia		X	

44	EFRAIN MARQUEZ TOBIAS	X					X
45	CANDIDA MARQUEZ TOBIAS	X				X	
46	PANTALEON PAZ	X				X	
47	TEODORA SERRANO SANCHES	X					X
48	EMILIO SERRANO MEJIA	X				X	
49	ENCARNACION SERRANO CERNA	X					X

CUADRO DE RESUMEN

Descripción Edificación	No.
Viviendas ocupadas	49
Viviendas desocupadas	0
Iglesias	1
Centro Comunal	1
Escuela	1
Kínder	1
Cesar	0
Negocios	3
Edificio Gubernamental	0
Otras	0
Total	56

**LEVANTAMIENTO DE INDICADORES SOCIOECONOMICOS DE LA COMUNIDAD EL
TABLON**

Municipio. De Guarita ,Lempira

Código.1307

No. De vivienda	Nombre del Jefe de Familia	Ocupado	Desocupado	Edificio Publico Negocio	Estado Vivienda		
					B	R	M
1	DOMINGO PAZ	X			X		
2	ROBERTO LOPEZ	X					X
3	MARIA EDA MELGAR	X					X
4	DOMINGO SERRANO	X					X
5	OBDULIA PAZ GUARDADO	X				X	
6	FRANCISCO PAZ LOPEZ	X				X	
7	PASCUALA PAZ GUEVARA	X			X		
8	AGUSTINA GOMEZ	X		X			X
9	FRANCISCO GUARDADO	X			X		
10	ADRIAN MELGAR SANTOS	X		X		X	
11	JOSE RAUL MELGAR	X				X	
12	MARIA DELFINA GUARDADO	X				X	
13	GUADALUPE LOPEZ GUARDADO	X			X		
14	ISIDORO LOPEZ	X					X
15	JUAN BAUTISTA LOPEZ	X				X	
16	VICTOR MANUEL GUARDADO	X			X		
17	OSCAR GEOVANI NUÑEZ	X				X	
18	MARIA CLEOTILDE ALVARADO	X			X		
19	EDUARDO LOPEZ	X				X	

20	EDUARDO LOPEZ		X			
21	GLADIS ONDINA MELGAR HERNANDEZ		X			

CUADRO DE RESUMEN

Descripción Edificación	No.
Viviendas ocupadas	19
Viviendas desocupadas	2
Iglesias	1
Centro Comunal	0
Escuela	1
Kínder	0
Cesar	0
Negocios	3
Edificio Gubernamental	0
Otras	0
Total	23

LEVANTAMIENTO DE DE INDICADORES SOCIOECONOMICOS ALDEA DE GUARITA

LEMPIRA

MunicipiodeGuarita , Lempira

Código: 1307

Nº de Viviendas	Nombre Jefe de familia	Ocupado	Desocupado	Edificio Publico Negocio Otro	Estado de Vivienda		
					B	R	M
1	DELMA ESTELA ESCOBAR	X		Negocio	X		
2	MARIA JESUS SERRANO	X				X	
3	JOSE OCTAVIO MEJIA	X				X	
4	MARIA EUSEBIA GAVARE	X			X		
5	RIGOBERTO RECINOS LOPEZ	X			X		
6	JOSE ARMANDO LOPEZ	X				X	
7	MARCOS TULIO RAMIREZ	X		Glorieta	X		
8	EDEL SEBILIA MENJIVAR	X				X	
9	SANDRA CAROLINA CARTAGENA	X		Negocio	X		
10	ALEX RENAN REYES	X			X		
11	ILDEFONZO MEJIA DE JESUS	X				X	
12	JOSE ANTONIO MELGAR	X				X	

13	JOSE MOISES LOPEZ	X			X		
14	JESUS ARMANDO IRAHETA	X				X	
15	JUAN ALBERTO VASQUEZ	X			X		
16	JUAN DE DIOS LOPEZ	X		Internet	X		
17	JOSE ANTONIO IRAHETA	X				X	
18	VICTOR NUÑEZ	X			X		
19	CARMEN ANARDA SANTOS	X		Comedor	X		
20	MARIA FRANCISCA NUÑEZ	X			X		
21	JESUS PINEDA	X			X		
22	JOSE HUMBERTO LOPEZ	X			X		
23	JOSE GILBERTO LOPEZ	X				X	
24	ADAN GARCIA	X		Farmacia	X		
25	MARIA ILDAURA LOPEZ	X		Negocio		X	
26	CLEMENTINA GONZALES	X					X
27	ESTELA LOPEZ PINEDA	X			X		
28	ISOLINA PINEDA	X		Pulperia	X		
29	OSWALDO GARCIA	X					X
30	EDWIN ADALID FLORES	X				X	
31	CARLOS MANUEL PINEDA	X		Pulperia y comedor	X		

32	CESAR ALFONZO PINEDA	X			X		
33	PEDRO QUIJADA MEJIA	X			X		
34	JUAN ANTONIO SANCHES	X				X	
35	HUMBERTO MAGNO NUÑEZ	X			X		
36	HUGO SERAFIN NUÑEZ	X		Venta de utiles		X	
37	LUIS AMANDO LOPEZ	X			X		
38	SALVADOR PINEDA	X				X	
39	CARLOS IRAHETA	X				X	
40	JOSE MAXIMILIANO NUÑEZ	X			X		
41	VICENTE POZAS	X		Venta de gasolina	X		
42	JOSE JOAQUIN VALENZUELA	X		Venta de verduras	X		
43	AGUSTIN MELGAR	X		Bodega	X		
44	MARIA AUXILIADORA NUÑEZ	X					X
45	ISMAEL MUÑOZ	X			X		
46	ANGEL AVILIO NUÑEZ	X		Billares y pulperia	X		
47	ELVIA CARTAGENA	X				X	
48	MIRIAN ETHEL GAVARRETE	X		Pulperia		X	
49	FLORINDA NUÑEZ PINEDA	X			X		
50	DARWIN ULISES	X		Venta de licuados	X		

	PORTILLO						
51	JOSE HUMBERTO LOPEZ	X				X	
52	VICTOR WILFREDO AGUILAR	X				X	
53	AMELIA EDUVIGES NUÑEZ	X				X	
54	SANDRA CAROLINA CARTAGENA		X				
55	AMILCAR SERRANO	X				X	
56	ELSIDORA MEJIA NUÑEZ	X				X	
57	MELVIN GEOVANI RAMIREZ	X				X	
58	DELFIN SERRANO	X					X
59	ALEX WILFREDO SERRANO	X					X
60	LUIS MILLA	X			Pulperia	X	
61	ELDER YOVANI HERNANDEZ	X					X
62	TEREZA AYALA	X					X
63	MARIA LETICIA LOPEZ	X					X
64	ESPERANZA ORBELINA LOPEZ	X					X
65	MARIA PAULA REYES	X					X
66	MARIA ANGELA LOPEZ	X				X	
67	CONSTANTINO	X					X

	HERNANDEZ						
68	RAFAEL ANTONIO SERRANO	X					X
69	RAFAEL ANTONIO SERRANO			X			
70	JOSE LEONILO HERNANDEZ	X			Venta de ropa		X
71	SAUL LOPEZ LOPEZ	X				X	
72	NOHEMI MENJIVAR	X				X	
73	LENIN BLADIMIR HERNANDEZ	X				X	
74	AXEL EDUARDO MEJIA	X				X	
75	JOSE ALFERDO SIBRIAN	X					X
76	DIANA MERCEDES MENJIVAR	X			Pulperia		X
77	JOSE DANIEL PEREZ	X					X
78	ICZA MIGDONIA AGUILAR	X				X	
79	MARIA LUCIA VELIZ	X					X
80	OMAR ROBERTO LOPEZ	X			Bodega y pulepria	X	
81	ANDREZ MELGAR	X				X	
82	JUAN FRANCISCO LOPEZ	X			Pulperia	X	
83	ORLIN NAPOLEON SANTOS	X				X	
84	YONI ELMER ESCOBAR	X					X
85	JOSE ANTONIO REYES	X				X	

86	JOSE PATROCINIO DIAZ	X				X	
87	JOSE VICTOR PEREZ	X				X	
88	MARIO SALEZ	X		Pulperia	X		
89	JOSE RODRIGO AQUINO	X					X
90	JUAN JOSE SALES	X				X	
91	ROSA ELVIRA RAMOS	X				X	
92	MARIA SERAFINA AQUINO	X				X	
93	MARIA ANGELA RAMOS	X			X		
94	MIGUEL ANGEL PEREZ	X				X	
95	MARTIR PEREZ	X				X	
96	HECTOR SALES	X			X		
97	TEODORO SANCHES	X				X	
98	GERONIMO ANTONIO LOPEZ	X				X	
99	EMILIO SALES	X				X	
100	JUAN FRANCISCO AQUINO	X				X	
101	SALVADOR NUÑEZ	X				X	
102	DENIS ROBERTO FLORES	X			X		
103	FRANCISCO ANTONIO FLORES	X				X	
104	RUBIA ISABEL ESCOBAR	X			X		
105	CARLOS PEREZ	X				X	
106	JOSE CANDIDO SERRANO	X			X		

107	JOSE MARGARITO SERRANO	X						X
108	GERARDO ANTONIO NUÑEZ	X			Negocio	X		
109	ERNESTO NUÑEZ BARNICA	X				X		
110	TEREZA DE JESUS CARTAGENA	X				X		
111	JOSE ALFONZO NUÑEZ	X				X		
112	YOLANDA LOPEZ	X						X
113	MARIA DOLORES NUÑEZ	X					X	
114	JAIME AGUILAR	X				X		
115	DORIS SIBRIAN	X						X
116	JOSE ARMANDO LOPEZ	X				X		
117	SALVADOR VALENZUELA	X					X	
118	PEDRO ANTONIO VELNZUELA	X					X	
119	MARIA ELENA GARCIA	X					X	
120	MARITZA LOPEZ	X					X	
121	VALERIANO MENJIVAR	X				X		
122	GUILFREDO MENJIVAR	X			Ferreteria y pulperia		X	
123	PAULA CARETAGENA	X						X
124	BLANCA ARELI CUELLAR	X				X		

125	LILIAN CUELLAR	X				X	
126	YOLANDA REGINA GUARDADO	X				X	
127	JOSE CRUZ NUÑEZ	X				X	
128	VALENTIN NUÑEZ	X				X	
129	CARLOS MANUEL NUÑEZ	X				X	
130	JOSE DAVID NUÑEZ	X		Barberia		X	
131	DENIS FLORES		X				
132	ALEXANDER JAVIER LOPEZ	X				X	
133	JOSE MISAEL AQUINO	X				X	
134	REINA ISABEL AQUINO	X					X
135	PROSPERO CRUZ AQUINO	X					X
135	JUAN SERRANO	X					X
136	JOSE LOPEZ	X					X
137	JOSE HUMBERTO LOPEZ	X				X	
138	ROSA SANCHES	X					X
139	NOLBERTO SANCHEZ	X					X
140	RICARDO ANIBAL CUELLAR	X					X
141	BARBARA BONILLA	X					X
142	MARIA ROSARIO SALES	X					X
143	LUIS GAVARRTE	X		Pulperia			X
144	JOSE MARCOS SOSA	X					X

145	JORGE ANTONIO NUÑEZ	X			X		
146	TOMASA IRAHETA	X					X
147	JESUS ESCOBAR	X					X
148	PASTOR NAVARRETE	X				X	
149	FERNANDO AGUILAR	X			X		
150	BLANCA ELIDA ANDRADE	X				X	
151	WILIAN ROBERTO LOPEZ	X					X
152	JOSE LUIS LOPEZ	X				X	
153	JESUS HERNANDEZ	X					X
154	TEREZA DE JESUS GUARDADO	X				X	
155	MARIA SUYAPA NAVARRETE	X			X		
156	MARIA LETICIA VALENZUELA	X				X	
157	JOSE MARGARITO HERNANDEZ	X					X
158	MOISES HERMNADEZ	X				X	
159	MARIA TEREZA DE JESUS PEREZ	X		Mini Pulperia		X	
160	FRANCISCO HERNADEZ	X				X	
161	LUIS ALONZO LOPEZ	X			X		
162	MARIA DE LOS ANGELES HERNADEZ	X			X		

163	MARIA EMELINA RAMOS	X					X
164	MAXIMILIANO CHINCHILLA	X				X	
165	MARIA DEL CARMEN HERNANDEZ	X			X		
166	CARLOS ANTONIO CUELLAR	X			X		
167	MARIA VIDAL GAVARRETE	X			X		
168	PEDRO SERRANO	X				X	
169	MARIA VICENTA HERNANDEZ	X					X
170	OSCAR LEONEL SERRANO	X				X	
171	FORTUNATO MILLA	X				X	
172	MARIA ISABEL BENITEZ	X				X	
173	JOSE FIDEL SERRANO	X					X
174	JOSE ANTONIO MILLA	X			X		
175	VICTOR ALAS	X			X		
176	FLORINDA MEMBREÑO	X				X	
177	JESUS HERNNADEZ SERRANO	X					X
178	MIGUEL ANGEL HERNANDEZ	X					X
179	FIDEL SERRANO	X				X	
180	JOSE TEODOSO LOPEZ	X			X		

181	JOSE ERIBERTO RAMOS	X					X
182	JOSE ALFREDO LOPEZ	X				X	
183	AQUILINO HERNEST AQUINO	X			X		
184	MEDARDO MEMBREÑO RAMIREZ	X					X
185	MARIA REYNA MEMBREÑO ALAS	X				X	
186	LUCIO MILLA		X				
187	DANIEL TRUJILLO	X				X	
188	JOSE DOLORES CALDERON	X				X	
189	JUAN ANGEL ESCOBAR	X				X	
190	MARIA ENCARNACION SERRANO	X		Pulperia		X	
191	MARIA SARA AQUINO	X				X	
192	JUAN MILLA SERRANO	X				X	
193	SALVADOR MILLA		X				
194	FRANCISCO MEMBREÑO	X				X	
195	WILSON MEMBREÑO	X				X	
196	SAMUEL HERNAN LOPEZ	X				X	
197	MARIA GUADALUPE BRUNO	X				X	
198	IRMA LUZ HERNANDEZ	X				X	
199	SAUL MEMBREÑO	X		Mini Pulperia		X	

200	ORLANDO ANTONIO SORIANO	X				X	
201	MARIA ORBELINA SERRANO	X				X	
202	ALMA VIRGEN MEMBREÑO	X				X	
203	OSMIN MILLA		X				
204	JUAN JOSE MILLA	X				X	
205	RAMIRO PAZ	X				X	
206	FRANCISCO MELGAR	X				X	
207	RAUL MURCIA SALES	X		Taller de carpinteria		X	
208	ROSA ANTONIO MENJIVAR	X				X	
209	LUIS ANDREZ GAVARRETE	X				X	
210	MARIA SOLEDADA IRAHETA	X				X	
211	PEDRO ARNOLDO CARTAGENA	X				X	
212	MANUEL DE JESUS	X				X	
213	MARIA DORILA MEJIA	X		Mini pulperia		X	
214	DALILA MEJIA MEJIA	X				X	
215	JORGE FRANCISCO SERRANO	X		Mini pulperia	X		
216	JOSE VIDAL GAVARRETE	X			X		

217	JOSE CASTULO LOPEZ	X				X	
218	MARCOS ANTONIO LOPEZ	X				X	
219	MARIA ALICIA SALES	X				X	
220	RICARDO LOPEZ	X				X	
221	JUAN MURCIA	X				X	
222	BRAULIO BONILLA	X				X	
223	NORIS PINEDA	X				X	
224	AUDELIO MEJIA	X				X	
225	CESAR LOPEZ	X				X	
226	MARLON GARCIA	X				X	
227	MARIA DOLORES MEJIA	X			X		
228	ROSENDO ALAS	X				X	
229	MARIA ROSA MEJIA	X				X	
230	JOSE ISAIAS MEJIA	X			X		
231	REYES VALENZUELA	X					X
232	EUSEBIO MENJIVAR	X					X
233	MARIANO LOPEZ	X				X	
234	DAMIAN GARCIA	X				X	
235	MARCELINO MURCIA	X				X	
236	AGUSTIN MURCIA	X				X	
237	JOSE RIGOBERTO SERRANO	X				X	
238	JOSE NOEL SERRANO	X					X
239	SERAFIN SALES	X			X		
240	CRECENCIO LOPEZ	X				X	

	HERNANDEZ						
241	JUAN RAMON CARTAGENA	X					X
242	BERTILA SALES NAVARR	X					X
243	ZENON BENITEZ FLORES	X					X
244	MANUEL DE JESUS LOPEZ	X					X
245	LILIAN ESPERANZA LOPEZ		X				
246	CARLOS MANUEL PINEDA		X				
247	ORLIN DOMINGO VASQUEZ		X				
248	ANGEL AVILIO NUÑEZ		X		Comedor	X	
249	ELDER AMILCAR VARGAS		X		Negocio	X	

CUADRO RESUMEN

Descripción Edificación	Nº
Viviendas Ocupadas	241
Viviendas desocupadas	9
Iglesias	2
Centro Comunal	1
Escuelas	1
Kinder	1
Cesar	1
Negocios	34
Edificio Gubernamentales	1
Otras	1
Total	291

**LEVANTAMIENTO DE INDICADORES SOCIOECONOMICOS DE LA COMUNIDAD EL
REPASTADERO**

Municipio. De Guarita, Lempira

Código1307

No. De vivienda	Nombre del Jefe de Familia	Ocupado	Desocupado	Edificio Publico Negocio	Estado Vivienda		
					B	R	M
1	NERI HERRERA	X				X	
2	CARLOS MANUEL HERRERA	X				X	
3	JOSE CRUZ HERRERA		X				
4	MARIA LUISA HERRERA	X				X	
5	JUAN ANGEL HERNANDEZ		X				
6	JOSE ANGEL HERRERA	X				X	
7	JULIAN HERRERA	X			X		
8	CELSO SANCHES MENJIVAR	X		Mini pulperia		X	
9	JACOBO MENJIVAR		X				
10	MARIO HERRERA	X			X		
11	ANDRES CERNA GAVARRETE	X			x		
12	FRANCISCA MENJIVAR	X				X	
13	MERCEDES HERRERA	X				X	
14	JOSE FRANCISCO MENJIVAR	X					X
15	JOSE CRISTINO MENJIVAR	X			X		
16	CLEMENTINA MENJIVAR	X				X	

17	ADELMO MENJIVAR		X				
18	JOSE ISABEL MENJIVAR		X				
19	MARLENI DEL CARMEN MENJIVAR	X				X	
20	FRANCISCO HERRERA MENJIVAR	X				X	
21	JOSE ISABEL HERRERA	X				X	
22	JOSE AGAPITO HERRERA	X					X
23	PABLO SANCHES	X			X		
24	GERMAN MENJIVAR		X				
25	MALGARITO HERRERA	X				X	
26	LEANDRO HERRERA MENJIVAR	X			X		
27	JUAN PEREZ	X				X	
28	JUAN PEREZ		x				
29	MAXIMO MENJIVAR RAMIREZ		X				
30	MARIA DOLORES MENJIVAR	X				X	
31	AURELIO MENJIVAR	X				X	
32	TOMAS AQUINO MENJIVAR		x				
33	CARLOS MENJIVAR		x				
34	EFRAIN RAMIREZ	X				X	
35	PATRICIO HERRERA	X				X	
36	MARCOS ALVARENGA		X				
37	ADELINA HERRERA CARTAGENA	X				X	

38	EUSEBIO CARTAGENA MENJIVAR	X				X	
39	REYNALDO MENJIVAR		x				
40	MARIA ASCENCION MENJIVAR	x				x	
41	OTILIA AYALA ALVARENGA	X				X	
42	CELESTINA ALVARENGA	X				X	
43	MARINA ALVARENGA	X				X	
44	JOSE ELEODORO MENJIVAR	X				X	
45	JOSE GEOVANI REYES	X			Mini pulperia	X	
46	JOSEFINA VIDEZ		x				
47	PEDRO MENJIVAR AYALA	x				x	
48	MARCO TULIO HERRERA	X				X	
49	LORENZO HERRERA	X				X	
50	JUAN MENJIVAR AYALA		x				
51	SOCORRO GAVARRETE	X				X	
52	FELICIANO HERNANDEZ	X					X
53	CRESENCIO RAMIREZ CHAVARRIA	X					X
54	JUAN ANTONIO ALBERTO	X				X	
55	MARÍA IZABEL RAMIREZ	X				X	
56	PEDRINA RAMÍREZ HERNÁNDEZ	X					X
57	FIDEL LOPEZ CERNA	X					X
58	MIGUEL LOPEZ	x					x

59	FELIPA SANCHES	x				x	
----	----------------	---	--	--	--	---	--

CUADRO DE RESUMEN

Descripción Edificación	No.
Viviendas ocupadas	45
Viviendas desocupadas	14
Iglesias	1
Centro Comunal	1
Escuela	1
kínder	0
Cesar	0
Negocios	2
Edificio Gubernamental	0
Otras	0
Total	64

LEVANTAMIENTO DE INDICADORES SOCIOECONOMICOS DE LA COMUNIDAD LA MAJADA

Municipio. De Guarita, Lempira.

Código.1307

No. De vivienda	Nombre del Jefe de Familia	Ocupado	Desocupado	Edificio Publico Negocio	Estado Vivienda		
					B	R	M
1	HECTOR DONALDO LOPEZ	X				X	
2	JOSE ERNESTINO LOPEZ ALVARADO	X				X	
3	VIRGINIA NUÑEZ	X					X
4	ISABEL ALVARENGA	X				X	
5	JUAN JOSE LOPEZ	X			X		
6	CATALINA MEJIA	X				X	
7	EDUARDO DE JESUS RIVERA	X				X	
8	JUAN ANTONIO LOPEZ	X			X		
9	JUAN FRANCISCO ALVARENGA	X			X		
10	MARIA MARINA MELGAR	X				X	
11	LUIS HUMBERTO GUARDADO	X					X
12	JOSE MARVIN ALVARENGA	X					X
13	ARNULFO ALVARENGA	X				X	
14	JOSE VENANCIO ALVARENGA	X					X
15	CONCEPCION PAZ	X				X	

CUADRO DE RESUMEN

Descripción Edificación	No.
Viviendas ocupadas	15
Viviendas desocupadas	0
Iglesias	1
Centro Comunal	
Escuela	1
kínder	
Cesar	
Negocios	
Edificio Gubernamental	
Otras	
Total	17

**LEVANTAMIENTO DE INDICADORES SOCIOECONOMICOS DE LA COMUNIDAD DE
SANTA ROSITA**

Municipio De Guarita, Lempira

Código 1307

No. De vivienda	Nombre del Jefe de Familia	Ocupado	Desocupado	Edificio Publico Negocio	Estado Vivienda		
					B	R	M
					B	R	M
1	LUCIO ESCOBAR	X				X	
2	ANTONIO VIDEZ	X				X	
3	ADILIO VIDEZ	X			X		
4	MARIA MARTINA SERRANO	X				X	
5	LUIZ ALONZO VALENZUELA	X				X	
6	JOSE FERNANDO SERRANO	X				X	
7	SALVADOR LOPEZ	X				X	
8	MARIA IRMA LOPEZ	X				X	
9	MARIA ERLINDA ESCOBAR	X				X	
10	JOSE LUIS SERRANO	X				X	
11	MAXIMO VALENZUELA	X				X	
12	IFRAIN LOPEZ	X					X
13	FRANCISCO SERRANO ROMERO	X				X	
14	VENANCIO LOPEZ	X				X	
15	FERMIN SERRANO	X					X
16	ISMAEL ESCOBAR	X				X	

17	OSMIN LOPEZ	X				X	
18	ROGELIO LOPEZ	X		Mini pulperia		X	
19	ALONZO ESCOBAR	X				X	
20	JUAN FRANCISCO SERRANO	X		Pulperia		X	
21	JOSE CRUZ LOPEZ	X				X	
22	JUAN ANGEL SERRANO	X				X	
23	MAXIMO ESCOBAR	X				X	
24	MANUEL DE JESUS LOPEZ	X				X	
25	GERARDO HERNANDEZ	X				X	
26	FIDENCIO ESCOBAR	X				X	
27	MARIA ANTONIO VALENZUELA	X					X
28	VICTORIANO LOPEZ	X				X	
29	JUAN FELIPE VALENZUELA	X				X	
30	MARIA IRENE LOPEZ	X					X
31	APOLONIO VALENZUELA	X				X	
32	MARIA EMILIA HERNANDEZ	X					X
33	ELENA LOPEZ SERRANO	X					X
34	ANTONIO LOPEZ	X					X
35	GEOVANO LOPEZ LOPEZ	X				X	
36	EVELEO SERRANO	X					X
37	LINO ESCOBAR	X				X	
38	ANTONIO ESCOBAR	X				X	

39	DEYSI NOHEMI VIDEZ	X					X
40	MARIA ISABEL LOPEZ	X				X	
41	MODESTO LOPEZ	X				X	
42	HERNESTO HERNANDEZ	X				X	
43	BERNALDINO LOPEZ	X				X	
44	MARINA CHINCHILLA	X				X	
45	JUAN JOSE LOPEZ	X					X
46	JOSE HECTOR LOPEZ	X					X
47	ALVARO LOPEZ	X				X	
48	SAMUEL VALENZUELA	X				X	
49	MARIA EDIS LOPEZ	X				X	
50	ROSENDO SERRANO	X				X	
51	HERNAN VIDEZ	X				X	
52	FRANCISCO VALENZUELA	X				X	
53	MARIA ANTONIA ESCOBAR	X				X	
54	JESUS SERRANO NUÑEZ	X					X
55	TOMAS SERRANO	X					X

CUADRO DE RESUMEN

Descripción Edificación	No.
Viviendas ocupadas	55
Viviendas desocupadas	0
Iglesias	1
Centro Comunal	0
Escuela	1
Kínder	0
Cesar	0
Negocios	2
Edificio Gubernamental	1
Otras	0
Total	60

LEVANTAMIENTO DE INDICADORES SOCIOECONOMICOS DE LA COMUNIDAD DE EL PORTILLO

Municipio. De Guarita, Lempira

Código.1307

No. De vivienda	Nombre del Jefe de Familia	Ocupado	Desocupado	Edificio Publico Negocio	Estado Vivienda		
					B	R	M
1	JOSE RAFAEL ORTEGA	X					X
2	JORGE ALBERTO ALVARADO	X			X		
3	CARLOS DANIEL ALVARADO	X			X		
4	JUAN ANTONIO ORTEGA	X				X	
5	MARIA ELVIRA ORETGA	X				X	
6	JOSE ROSA ORTEGA SANCHES	X			X		
7	MANUEL ANTONIO ORTEGA	X			X		
8	JOSE LUIS ORTEGA	X			X		
9	MATIAS RODEZNO	X			X		
10	JOSE ISABEL SANCHES	X			X		
11	JUAN JOSE AYALA	X				X	
12	LUIS ALONZO ALVARADO	X			X		
13	PABLO ALVARADO	X				X	
14	JOSE CATARINO RODEZNO	X			X		
15	POMPILIO RODEZNO	X			X		

	RODEZNO						
16	NEPTALI RODEZNO	X				X	
17	HELDER RODEZNO RODEZNO	X					X
18	PEDRO ANTONIO ALVARADO	X					X
19	JOSE ANTONIO ALVARADO	X				X	
20	CLEMENTINO RODEZNO SANCHES	X					X
21	JUAN ADALBERTO RODEZNO	X			X		
22	ORLANDO SANCHES RODEZNO	X				X	
23	ADOLFO RODEZNO HENRRIQUE	X				X	
24	RAMON RODEZNO RODEZNO	X			X		
25	CANDIDO RODEZNO	X			X		
26	LUIS RODEZNO	X				X	
27	JOSE MARCIAL RODEZNO	X			X		
28	ALEXI GEOVANI RIVERA	X			X		
29	CANDIDA ALFARO SORIANO	X					X
30	CATARINO RODEZNO	X				X	
31	ERLIN AMADO RODEZNO	X				X	
32	JOSE VIDAL ALFARO	X				X	

CUADRO DE RESUMEN

Descripción Edificación	No.
Viviendas ocupadas	32
Viviendas desocupadas	0
Iglesias	1
Centro Comunal	1
Escuela	1
Kínder	1
Cesar	0
Negocios	0
Edificio Gubernamental	0
Otras	0
Total	36

**LEVANTAMIENTO DE INDICADORES SOCIOECONOMICOS DE LA COMUNIDAD DE
ALTA BARANDILLA**

Municipio. De Guarita, Lempira

Código.1307

No. De vivienda	Nombre del Jefe de Familia	Ocupado	Desocupado	Edificio Publico Negocio	Estado Vivienda		
					B	R	M
1	ALFREDO LOPEZ	X				X	
2	SANTOS SERRANO	X				X	
3	JOSE ANDREZ PAZ	X				X	
4	BENJAMIN CARTAGENA	X				X	
5	SAMUEL MARQUEZ	X				X	
6	MAGNO PAZ	X				X	
7	TELEFOSRO SERRANO	X				X	
8	CRISTINO LOPEZ	X				X	
9	DANIEL AYALA	X				X	
10	ISABEL SERRANO	X				X	
11	GUMERCINDO LOPEZ	X				X	
12	SAUL SERRANO	X				X	
13	RAMIRO LOPEZ	X				X	
14	BARTOLO LOPEZ	X				X	
15	ADOLFO SERRANO	X				X	
16	ELIFONZO SERRANO	X				X	
17	HERMENEGILDA SERRANO	X				X	
18	JUAN LOPEZ BARRERA	X				X	
19	CARMEN AMALIA LOPEZ	X				X	
20	JULIA LOPEZ LOPEZ	X				X	

21	REIMUNDO LOPEZ	X				X	
22	HERMINIO PAZ	X				X	
23	MANUEL ANTONIO LOPEZ	X				X	
24	ADRIAN PAZ	X				X	
25	MARIA JUVENTINA PAZ	X				X	
26	ISIDORO SERRANO	X				X	
27	LAZARO LOPEZ	X				X	
28	PEDRO SERRANO	X				X	
29	EVARISTA BARRERA	X				X	
30	ARNULFO SERRANO	X				X	
31	SAUL LOPEZ	X				X	
32	JESUS SANTOS LOPEZ	X				X	
33	MODESTO SERRANO	X				X	
34	GUILLERMO AYALA	X				X	
35	MAGDALENO AYALA	X				X	
36	FIDEL LOPEZ	X				X	
37	FERMIN LOPEZ	X					X
38	ELIODORO LOPEZ	X					X
39	ROGELIO LOPEZ	X				X	
40	OSMARO LOPEZ	X				X	
41	ISAIAS LOPEZ	X				X	
42	JUAN ORELLANA	X				X	

CUADRO DE RESUMEN

Descripción Edificación	No.
Viviendas ocupadas	42
Viviendas desocupadas	0
Iglesias	1
Centro Comunal	0
Escuela	1
Kínder	0
Cesar	1
Negocios	0
Edificio Gubernamental	0
Otras	0
Total	45

LEVANTAMIENTO DE INDICADORES SOCIOECONOMICOS DE LA COMUNIDAD DE CUYAPA

Municipio De Guarita, Lempira

Código.1307

No. De vivienda	Nombre del Jefe de Familia	Ocupado	Desocupado	Edificio Publico Negocio	Estado Vivienda		
					B	R	M
					B	R	M
1	SIXTA RODRIGUEZ PAZ	X				X	
2	PATRICIO GERTRUDEZ RODRIGUEZ	X				X	
3	SANTOS BARRERA HERNANDEZ	X			X		
4	ELEUTERIO BARRERA HERNANDEZ	X				X	
5	BENIGNO BARRERA PAZ	X				X	
6	BARTOLOME BARRERA	X			X		
7	JOSE BARRERA	X			X		
8	VENANCIO BARRERA	X				X	
9	PABLINO BARRERA BARRERA	X				X	
10	ANGEL BARRERA ORELLANA	X				X	
11	TOMAS BARRERA ORELLANA	X			X		
12	MARCELINA SERRANO PAZ	X				X	
13	JUAN ANTONIO PAZ GAVARRETE	X			X		
14	JOSE ANGEL PAZ AYALA	X				X	
15	FELIPE SERRANO LOPEZ	X					X

16	JOSE INES RODRIGUEZ	X				X	
17	JOSE MARIO RODRIGUEZ	X				X	
18	JACOBO DERAS TEODOLINDA BARRERA	X				X	
19	SEBASTIANA BARRERA	X				X	
20	RUBENIA RODRIGUEZ	X					X
21	CECILIO BARRERA	X				X	
22	SIRIACO BARRERA	X		Mini pulperia			X
23	ANTONIO BARRERA	X				X	
24	ISIDRO BARRERA	X		Pulperia	X		

CUADRO DE RESUMEN

Descripción Edificación	No.
Viviendas ocupadas	24
Viviendas desocupadas	0
Iglesias	0
Centro Comunal	0
Escuela	1
Kínder	0
Cesar	0
Negocios	2
Edificio Gubernamental	0
Otras	0
Total	27

LEVANTAMIENTO DE

INDICADORES

SOCIOECONOMICOS DE LA COMUNIDAD EL NUCO**Municipio. De Guarita, Lempira****Código.1307**

No. De vivienda	Nombre del Jefe de Familia	Ocupado	Desocupado	Edificio Publico Negocio	Estado Vivienda		
					B	R	M
1	CELIO ORELLANA GAVARRETE	X				X	
2	AGUSTIN ORELLANA	X				X	
3	JUANA ORELLANA	X				X	
4	ERLIN ORELLANA PAZ	X			X		
5	ANATASIO MELGAR ORELLANA	X				X	
6	ALEJANDRO MELGAR CARTAGENA	X				X	
7	SANTOS PAZ RODRIGUEZ	X				X	
8	JUAN MELGAR ORELLANA	X				X	
9	FLORENTINO PAZ SERRANO	X				X	
10	ELIAS RODRIGUEZ	X				X	
11	SANTOS RODRIGUEZ	X				X	
12	ARTURO RODRIGUEZ		X			X	
13	SANTIAGO PAZ PAZ		X			X	
14	MAGDALENA RODRIGUEZ	X			X		
15	ROBERTO ORELLANA		X				
16	MARINO ORELLANA MELGAR	X			X		

17	RAMON ORELLANA MELGAR	X			X		
18	DORA ANGELICA MELGAR	X			X		

CUADRO DE RESUMEN

Descripción Edificación	No.
Viviendas ocupadas	17
Viviendas desocupadas	1
Iglesias	0
Centro Comunal	0
Escuela	1
Kínder	0
Cesar	0
Negocios	0
Edificio Gubernamental	0
Otras	0
Total	19

LEVANTAMIENTO DE INDICADORES SOCIOECONOMICOS DE LA COMUNIDAD SANTA TERESITA

Municipio De Guarita, Lempira

Código 1307

No. De vivienda	Nombre del Jefe de Familia	Ocupado	Desocupado	Edificio Publico Negocio	Estado Vivienda		
					B	R	M
1	GILBERTO RODEZNO ORTEGA	X				X	
2	FRANCISCA RODEZNO ORTEGA	X					X
3	JUAN FRANCISCO RODEZNO	X				X	
4	MARCO TULIO RODEZNO	X				X	
5	LUCIO RODEZNO SANCHEZ	X				X	
6	JOSE CRUZ RODEZNO SANCHEZ	X				X	
7	JOSE NELSON RODEZNO	X				X	
8	DANIEL SANTAMARIA	X				X	
9	FRANCISCO SANTAMARIA	X				X	
10	JESUS RODEZNO SANCHEZ	X				X	
11	VICTORIANO RODEZNO	X				X	
12	MARIA CRUZ RODEZNO	X				X	
13	JOSE ANGEL SANCHEZ	X				X	
14	JOSE DIEGO SANCHEZ	X				X	
15	JOSE ISAIAS SANCHEZ	X				X	
16	RAUL SANCHEZ RODEZNO	X				X	
17	SEGUNDO SANCHEZ AYALA	X					X

18	JOSE MODEZTO RODEZNO	X					X
19	JOSE ALEJANDRO RODEZNO	X				X	
20	JOSE MANUEL RODEZNO	X				X	
21	ROSA MARILU SANCHEZ	X				X	
22	FAUSTINO RODEZNNO RODEZNO	X			X		
23	JOSE AMADO RODEZNO	X			X		
24	TELMA ARGENTINA ORTEGA	X				X	

CUADRO DE RESUMEN

Descripción Edificación	No.
Viviendas ocupadas	24
Viviendas desocupadas	0
Iglesias	1
Centro Comunal	0
Escuela	1
Kínder	0
Cesar	0
Negocios	0
Edificio Gubernamental	0
Otras	0
Total	26

**LEVANTAMIENTO DE INDICADORES SOCIOECONOMICOS DE LA COMUNIDAD DE
JUNIGUAL**

Municipio. De Guarita, Lempira.

Código.1307

No. De vivienda	Nombre del Jefe de Familia	Ocupado	Desocupado	Edificio Publico Negocio	Estado Vivienda		
					B	R	M
1	JOSE FERNANDO MELGAR	X			X		
2	MARCELINA SERRANO	X				X	
3	FELIPE MELGAR	X		Mini pulperia		X	
4	VIRGILIO MELGAR	X				X	
5	DOROTEA MELGAR	X				X	
6	MARIA BLANCA ROSA	X				X	
7	RAMONA LOPEZ	X				X	
8	RUFINA MARQUEZ	X				X	
9	PEDRO MEJIA	X				X	
10	GABRIEL MARQUEZ	X				X	
11	SONIA MARILU SERRANO	X			X		
12	MARIA SOCORRO	X				X	
13	IRINEO SERRANO	X				X	
14	DANIEL MELGAR	X				X	
15	JULIO LOPEZ	X				X	
16	MARIA SANTOS SERRANO	X				X	
17	ANSELMA PAZ	X				X	
18	JOSE DAMIAN SERRANO	X				X	
19	ISMAEL MEJIA PAZ	X			X		

20	ASCENCION PAZ	X		Pulperia		X	
21	DESIDERIO GAVARRETE	X				X	
22	OBDULIO MELGAR	X				X	
23	JOSE MARIA PAZ	X		Mini Puleria		X	
24	JOSE MEJIA PAZ	X				X	
25	CRISTINO MELGAR	X				X	
26	MOISES SERRANO	X				X	
27	JOSE DE JESUS MEJIA	X				X	
28	YEFRI XAVIER PINEDA	X			X		
29	JOSE LUIS PAZ	X			X		
30	MARIA ANDREA SERRANO	X				X	
31	JOSE ANTONIO MARQUEZ	X				X	
32	MARIA CRUZ MELGAR	X				X	
33	ALEXIS ANTONIO PAZ	X				X	
34	MARIA DOMITILA MELGAR	X				X	
35	MARGARITO PAZ GAVARRETE	X				X	
36	PABLO PAZ GUARDADO	X				X	
37	FREDI BENITES	X				X	
38	WILFREDO MELGAR	X				X	
39	MIGUEL ANGEL PAZ	X				X	
40	JOSE RAUL MARQUEZ	X		Comd.pulp,com b	X		
41	CARLOS HUMBERTO MELGAR	X			X		
42	MARIA PEDRINA SERRANO	X				X	
43	MELEXIS PAZ PAZ	X				X	
44	JOSE FELIPE LOPEZ	X				X	

45	MARIA INES PAZ	X				X	
46	MARIA ISMELDA PAZ	X				X	
47	MANUEL ANTONIO PAZ	X				X	
48	MARIA ANITA PAZ	X				X	
49	ADOLFO DIAZ GOMEZ	X				X	
50	VICENTE MELGAR CERNA	X				X	
51	BASILIO PAZ		X				
52	LUIS ALONZO MEJIA		X				

CUADRO DE RESUMEN

Descripción Edificación	No.
Viviendas ocupadas	50
Viviendas desocupadas	2
Iglesias	1
Centro Comunal	0
Escuela	1
Kínder	0
Cesar	0
Negocios	4
Edificio Gubernamental	0
Otras	0
Total	58

LEVANTAMIENTO DE INDICADORES SOCIOECONOMICOS DE LA COMUNIDAD DE PLANES

Municipio. De Guarita, Lempira

Código.1307

No. De vivienda	Nombre del Jefe de Familia	Ocupado	Desocupado	Edificio Publico Negocio	Estado Vivienda		
					B	R	M
					B	R	M
1	FATIMA HERRERA	X				X	
2	JUAN MELGAR	X			X		
3	SIRIACO MELGAR	X					X
4	JUAN LOPEZ	X				X	
5	ORLANDO SERRANO	X				X	
6	JOSE BENITO SERRA	X					X
7	JUAN JOSE MELGAR	X					X
8	TULIO MELGAR PAZ	X				X	
9	CONCEPCION MELGAR PAZ	X				X	
10	ROSALIO MELGAR	X				X	
11	ISIDRO MELGAR	X				X	
12	PAULA MELGAR	X				X	
13	REYNALDO MELGAR	X				X	
14	SANTOS MELGAR PAZ	X				X	
15	MARINA PAZ	X					X
16	LUCIO MELGAR	X					X
17	JUAN MELGAR PAZ	X				X	
18	MARCOS HENRRIQUEZ	X					X
19	JAVIER HENRRIQUE	X				X	
20	ERNESTO PAZ SERRANO	X				X	

21	DAMIAN PAZ SERRANO	X			X		
22	PRISILO SERRANO	X					X
23	MATIAS GOMEZ	X				X	
24	JESUS MELGAR	X				X	
25	FRANCISCO BARRERA	X			X		
26	JESUS MELGAR PAZ	X			X		
27	LUCILA PAZ	X			X		
28	MARGARITO GARCIA	X				X	
29	NARCISO MELGAR	X				X	
30	SANTOS PAZ	X					X
31	MARINO MELGAR	X					X
32	TIMOTEO MELGAR	X					X
33	VENTURA PAZ LOPEZ	X					X
34	PANTALEON PAZ LOPEZ	X					X
35	REYES PAZ PAZ	X					X
36	DEMETRIO PAZ MELGAR	X				X	
37	MARCOS MELGAR	X					X
38	MIGUEL MELGAR	X				X	
39	GUADALUPE GARCIA	X			X		
40	PAULA GARCIA	X		X			X
41	JUAN MELGAR	X					X

CUADRO DE RESUMEN

Descripción Edificación	No.
Viviendas ocupadas	41
Viviendas desocupadas	0
Iglesias	1
Centro Comunal	0
Escuela	1
Kínder	0
Cesar	0
Negocios	1
Edificio Gubernamental	0
Otras	0
Total	44

LEVANTAMIENTO DE INDICADORES SOCIOECONOMICOS DE LA COMUNIDAD SAN ANTONIO

Municipio. De Guarita, Lempira

Código.1307

No. De vivienda	Nombre del Jefe de Familia	Ocupado	Desocupado	Edificio Publico Negocio	Estado Vivienda		
					B	R	M
					B	R	M
1	JUAN CARTAGENA	X				X	
2	JOSE FAUSTINO MARQUEZ	X			X		
3	JOSE OSMIN CARTAGENA	X			X		
4	MAGNO MELGAR MARQUEZ	X			X		
5	JUAN ANTONIO QUINTANILLA	X			X		
6	RENE HUMBERTO ALVARENGA	X			X		
7	ORBELINA NAVARRO	X				X	
8	CELESTINO MARQUEZ	X					X
9	ANGEL PEREZ	X					X
10	LIZANDRO ALVARENGA	X				X	
11	MARCOS ANTONIO ALVARENGA	X				X	
12	EMILIANO MARQUEZ	X				X	
13	MIGUEL ANGEL ALVARENGA	X					X
14	SANTIAGO CARTAGENA	X				X	
15	CATALINO ALVARENGA	X				X	

CUADRO DE RESUMEN

Descripción Edificación	No.
Viviendas ocupadas	15
Viviendas desocupadas	0
Iglesias	1
Centro Comunal	0
Escuela	0
kínder	0
Cesar	0
Negocios	0
Edificio Gubernamental	0
Otras	0
Total	16

**LEVANTAMIENTO DE INDICADORES SOCIOECONOMICOS DE LA COMUNIDAD DE
TALQUINTE**

Municipio. De Guarita, Lempira

Código.1307

No. De vivienda	Nombre del Jefe de Familia	Ocupado	Desocupado	Edificio Publico Negocio	Estado Vivienda		
					B	R	M
1	GREGORIO ALAS	X				x	
2	BALTAZAR GUARDADO	X			x		
3	JOSE MARIO SERRANO	X				x	
4	CARLOS PALMA	X			x		
5	MARCOS SERRANO	X				x	
6	NEMESIO LOPEZ	X			x		
7	JOSE CARLOS ALAS	X				x	
8	BLANCA SUYAPA LOPEZ	X				x	
9	MACLOVIO SERRANO	X		Mini pulperia		x	
10	GILBERTO LOPEZ	X				x	
11	EVELIO NUÑEZ	X				x	
12	JOSE SANTOS SERRANO	X			x		
13	ANGELICA MARIA NUÑEZ	X			x		
14	JUAN BAUTISTA LOPEZ	X				x	
15	JUANA PAULA ALAS	X				x	
16	ORBELINA GUARDADO	X				x	
17	EDGAR EUSEBIO SERRANO	X			x		
18	FIDEL AYALA	X			x		
19	BLANCA LIDIA SERRANO	X				x	
20	SIMON ALAS	X			x		

21	JUAN GUARDADO	X				X	
22	PEDRO ALAS SERRANO	X			X		
23	SALVADOR MENJIVAR	X					X
24	AGUSTIN LOPEZ	X			X		
25	CARMELA SERRANO	X				X	
26	RUBI OSCAR ALAS	X			X		
27	MARIA ESTER SERRANO	X			X		
28	EUSEBIO LOPEZ	X			X		
29	SOCORRO SALES	X			X		
30	MARTIL GUARDADO	X				X	
31	EUSEBIO ALAS	X				X	
32	MARIA JUSTINA LOPEZ	X				X	
33	MARVIN GONZALO ALAS	X		Mini pulp y molin	X		
34	CONCEPCION SERRANO	X				X	
35	MARIA CELINA SERRANO	X			X		
36	RAUL GUARDADO	X			X		
37	JACINTO NUÑEZ	X					X
38	OCTAVIANO SERRANO	X			X		
39	SARA DEL CARMEN ALAS	X				X	

CUADRO DE RESUMEN

Descripción Edificación	No.
Viviendas ocupadas	39
Viviendas desocupadas	0
Iglesias	1
Centro Comunal	0
Escuela	1
Kínder	1
Cesar	0
Negocios	2
Edificio Gubernamental	0
Otras	0
Total	44

**LEVANTAMIENTO DE INDICADORES SOCIOECONOMICOS DE LA COMUNIDAD DE
SANTA LUCIA**

Municipio. De Guarita, Lempira

Código.1307

No. De vivienda	Nombre del Jefe de Familia	Ocupado	Desocupado	Edificio Publico Negocio	Estado Vivienda		
					B	R	M
					B	R	M
1	MARCO ANTONIO LOPEZ	X				X	
2	WILSON ANAEL LOPEZ	X					X
3	VERTILA ALAS	X				X	
4	SANTOS MARICELA ALAS	X				X	
5	JUAN JOSE LOPEZ	X				X	
6	BERTA DE JESUS SERRANO	X				X	
7	DORIS LOPEZ	X				X	
8	MARIA LETICIA LOPEZ	X			X		
9	JORGE ARMANDO LOPEZ	X				X	
10	ELADIO LOPEZ	X					X
11	FLORENTINO ALAS	X				X	
12	JOSE CLEOFAS GUILLEN	X					X
13	JOSE ORACIO SERRANO	X				X	
14	SAMUEL LOPEZ LOPEZ	X					X
15	FERMIN SERRANO	X				X	
16	FRANCISCA LOPEZ GUARDADO	X			X		
17	CARLOS MANUEL SERRANO	X				X	
18	JOSE HECTOR LOPEZ	X				X	
19	MARIA MIRTALA LOPEZ	X			X		

20	JOSE ROBERTO LOPEZ	X				X	
21	REYNA DEL CARMEN LOPEZ	X				X	
22	ANGEL MARIA ALAS	X				X	
23	SANTIAGO GUARDADO	X					X
24	JUAN DE DIOS ALBERTO	X					X
25	MARIA ISABEL LOPEZ	X				X	
26	SEBASTIAN LOPEZ	X					X
27	RAUL SERRANO	X				X	
28	JOSE MAXIMO VIDEZ	X				X	
29	JUAN ISIDRO VIDEZ	X				X	
30	EFRAIN LOPEZ MENJIVAR	X				X	
31	MARIA NINFA SERRANO	X				X	
32	PEDRO AVINEDO MEJIA	X				X	
33	BRENDA BRAULIA GAVARRETE	X					X
34	JOSE ANGEL LOPEZ	X					X
35	CESAR NOE AYALA SERRANO	X				X	
36	TOBIAS LOPEZ	X				X	
37	MARIA INOVINA VIDEZ	X			X		
38	MARIA MAGDALENA LOPEZ	X				X	
39	SARA JOSEFINA SERRANO ALAS	X				X	
40	RUFINO ANTONIO LOPEZ	X				X	
41	JOSEFINA LOPEZ CORDOVA	X				X	
42	DOLORES VIDEZ ESCOBAR	X					X
43	ADRIAN LOPEZ	X				X	

44	HUGO LOPEZ	X				X	
45	KEERIN LOPEZ	X					X
46	OCTAVIANO LOPEZ	X				X	
47	OSCAR LOPEZ	X				X	
48	FRANCISCO VIDEZ	X				X	
49	CARLOS MANUEL LOPEZ	X				X	
50	FELICIANO LOPEZ	X				X	
51	DAVID SERRANO	X				X	

CUADRO DE RESUMEN

Descripción Edificación	No.
Viviendas ocupadas	51
Viviendas desocupadas	0
Iglesias	1
Centro Comunal	0
Escuela	1
Kínder	1
Cesar	0
Negocios	0
Edificio Gubernamental	0
Otras	0
Total	54

**LEVANTAMIENTO DE INDICADORES SOCIOECONOMICOS DE LA COMUNIDAD DE
BAJA BARANDILLA**

Municipio. De Guarita, Lempira

Código.1307

No. De vivienda	Nombre del Jefe de Familia	Ocupado	Desocupado	Edificio Publico Negocio	Estado Vivienda		
					B	R	M
					B	R	M
1	MARTA RODRIGUEZ	X				X	
2	JOSE INES PAZ	X				X	
3	FELICITO LOPEZ	X				X	
4	GUMERCINDO PAZ	X				X	
5	SIXTO PAZ	X			X		
6	BENIGNO PAZ	X				X	
7	JOSE CAMILO PAZ	X				X	
8	ANTONIO PEREZ	X				X	
9	ADOLFO PAZ	X				X	
10	ALEJANDRO PAZ	X				X	
11	JUAN ORELLANA	X				X	
12	RODOLFO PAZ MARQUEZ	X				X	
13	PEDRO PAZ LOPEZ	X				X	
14	MARIANO LOPEZ	X				X	
15	AMBROSIO PAZ REYES	X				X	
16	JOSE ALVERTO PAZ	X				X	
17	MARIA TEODORA PAZ	X				X	
18	SANTOS PERFECTO PAZ	X				X	
19	ALVA LUZ PAZ	X				X	
20	TOLENTINO ORELLANA	X				X	

21	JOSE FILADELFO PAZ	X				X	
22	ADOLFO PEREZ	X				X	
23	FAUSTO PAZ	X				X	
24	JUAN JOSE PAZ	X			X		
25	JULIAN BARRERA	X				X	
26	SEBASTIAN PAZ	X			X		
27	JOSE CANDIDO PAZ	X				X	
28	PAULINO PAZ	X				X	
29	ELEUTERIO LOPEZ	X				X	
30	FELIPE PAZ	X				X	
31	MAGNA PAZ PAZ	X			X		
32	TEREZA DE JESUS LOPEZ	X			X		
33	FELIX PAZ PAZ	X				X	
34	GUADALUPE PAZ	X			X		
35	DOLORES CARTAGENA	X				X	
36	ANGEL PAZ	X				X	

CUADRO DE RESUMEN

Descripción Edificación	No.
Viviendas ocupadas	36
Viviendas desocupadas	0
Iglesias	1
Centro Comunal	0
Escuela	1
Kínder	0
Cesar	0
Negocios	0
Edificio Gubernamental	0
Otras	0
Total	38

**LEVANTAMIENTO DE INDICADORES SOCIOECONOMICOS DE LA COMUNIDAD DE EL
CARRIZALITO**

Municipio. De Guarita Lempira

Código.1307

No. De vivienda	Nombre del Jefe de Familia	Ocupado	Desocupado	Edificio Publico Negocio	Estado Vivienda		
					B	R	M
					B	R	M
1	SAMUEL PAZ PAZ	X				X	
2	ROMULO CERNA	X				X	
3	WILFREDO ALVAREGA	X				X	
4	OSCAR ALVARENGA	X		Minipulperia		X	
5	SEBASTIAN SERRANO ALVARENGA	X				X	
6	FRANCISCA HERNANDEZ	X					X
7	JOSE ABEL PAZ	X				X	
8	WILFREDIS MELGAR	X				X	
9	SAUL PAZ GUARDADO	X				X	
10	JORGE ALVARENGA	X		Minipulperia		X	
11	MARIA TEREZA ALVARENGA	X				X	
12	MARIA LIDIA SERANO	X					X
13	AMILCAR LOPEZ	X				X	
14	JUAN PABLO GUARDADO	X				X	
15	JUAN ANTONIO PAZ	X				X	
16	CLEMENTINO MARQUEZ	X				X	
17	JOSE SAUL MELGAR	X				X	

18	JOSE ROGELIO ALVARENGA	X				X	
19	EUSEBIO SERRANO ALVARENGA	X					X
20	MAXIMO GAVARRETE	X					X
21	JUAN FRANCISCO PAZ	X				X	
22	BLANCA MELGAR GUARDADO	X				X	
23	MARCELINO HERNANDEZ	X				X	
24	MANUEL DE JESUS MELGAR	X			X		
25	JUAN ANTONIO ALVARENGA	X				X	
26	ISMAEL ANTONIO MELGAR	X			X		
27	ESPERANZA ANTONIA AYALA	X				X	
28	ROLDAN MELGAR GUARDADO	X				X	
29	JOSE ZACARIAS LOPEZ	X				X	
30	JOSE AUDELINO ALVARENGA	X				X	
31	CARMEN ANTONIO PAZ	X				X	
32	JUAN BAUTISTA ALVARENGA	X				X	
33	MARIA ELENA SERRANO	X				X	
34	ELIAS PAZ SERRANO	X				X	
35	ROMULO CERNA	X					X
36	ORLANDO MELGAR	X				X	
37	DARWIN OBED ROMERO	X					X

CUADRO DE RESUMEN

Descripción Edificación	No.
Viviendas ocupadas	37
Viviendas desocupadas	0
Iglesias	1
Centro Comunal	1
Escuela	1
Kínder	1
Cesar	0
Negocios	2
Edificio Gubernamental	0
Otras	0
Total	43

LEVANTAMIENTO DE DE INDICADORES SOCIOECONOMICOS ALDEA EL PINAL

Municipio de Guarita, Lempira

Código: 1307

Nº de Viviendas	Nombre Jefe de familia	Ocupado	Desocupado	Edificio Publico Negocio Otro	Estado de Vivienda		
					B	R	M
1	JOSÉ SANTOS GAVARRETE	x				X	
2	TEODORO GAVARRETE MÁRQUEZ	x				x	
3	REYMUNDO GAVARRETE MELGAR	x				X	
4	FRANCISCO ALBERTO BARRERA	x				x	
5	ANÍBAL MELGAR BARRERA	x				X	
6	SEBASTIÁN GAVARRETE LÓPEZ	x				x	
7	MARÍA MAGDALENA HERRERA	x				x	
8	FÉLIX ANTONIO GAVARRETE	x				x	
9	JUAN ANTONIO MELGAR	x				x	
10	TOLENTINO MELGAR	x				x	
11	REYNALDO MELGAR MÁRQUEZ	x				X	

12	ANTONIO MELGAR PAZ	x				X	
13	JOSEFINA MELGAR	x				X	
14	JOSÉ ANTONIO MELGAR	x				X	
15	MARÍA TRANSITO MELGAR	x				X	
16	PASCUAL MELGAR PAZ	x				X	
17	TRANSITO MELGAR HERRERA	x				X	
18	SIXTO PAZ LÓPEZ	x				X	
19	VÍCTOR ORLANDO MELGAR	x				X	
20	RICARDO PAZ SERRANO	x				X	
21	JOSÉ URBANO PAZ	x					x
22	MARTHA MELGAR	x				X	
23	GERARDO ANTONIO MELGAR	x				X	
24	RODOLFO MELGAR	x				X	
25	LEONARDO MELGAR CASTILLO	x			Mini pulperia	X	
26	RUVILIO MELGAR MÁRQUEZ	x				X	
27	LÁZARO MELGAR CASTILLO	x			Mini pulperia	X	

28	MARCELINO MÁRQUEZ MELGAR	x				x	
29	LEOCADIO MELGAR	x				X	
30	RAMÓN OVIDIO BARRERA	x				X	
31	OBDULIO MELGAR MÁRQUEZ	x				X	
32	MARÍA TRANSITO COREA	x				X	
33	VICENTE PAZ COREA	x				x	
34	FRANCISCO MELGAR	x				X	
35	NEHEMÍAS REYES MELGAR	x				x	
36	SANTOS MELGAR	x				x	
37	JOSÉ LUIS ORTIZ	x					X
38	SERGIO MELGAR	x					X
39	MIGUEL ANTONIO MELGAR	x					X
40	NARCISO MELGAR	x				X	
41	JUAN FRANCISCO GAVARRETE	x					X
42	PABLO PAZ MELGAR	x				X	
43	FERMÍN MELGAR	x					X
44	CRISTINO MELGAR	x					X
45	ÁNGEL MELGAR	X				X	
46	JUANA RIVERA	x				x	
47	JOSÉ DOROTEO	x				x	

	MELGAR						
48	SALVADOR MÁRTIR MELGAR	x				X	
49	NICOLÁS SERRANO	x					X
50	MARÍA CRUZ SERRANO	x				X	
51	LADISLAO REYES MELGAR	x					X
52	JACOBO MELGAR CASTILLO	x				X	
53	DALILA TOBÍAS	x					X
54	VÍCTOR MELGAR PAZ	x				X	
55	ANTONIO MÁRQUEZ	x					X
56	RUTILIO MELGAR	x				X	
57	JORGE PASCUAL GARCÍA	x				X	
58	GREGORIO MELGAR	x				X	
59	FRENANDO MELGAR	x				X	
60	VENTURA RICARDO PAZ	x			Mini pulperia	X	
61	PEDRO PAZ MELGAR	x				X	
62	ANTONIO MELGAR GAVARRETE	x				X	
63	GABRIEL MELGAR	x				X	
64	CLEMENTINO MELGAR	x				X	
65	JOAQUÍN MELGAR	X				X	

66	ENRIQUE MELGAR	x			x		
67							
68							
69							

CUADRO DE RESUMEN

Descripción Edificación	No.
Viviendas ocupadas	66
Viviendas desocupadas	0
Iglesias	2
Centro Comunal	1
Escuela	1
Kínder	1
Cesar	0
Negocios	3
Edificio Gubernamental	0
Otras	0
Total	74

LEVANTAMIENTO DE INDICADORES SOCIOECONOMICOS DE LA COMUNIDAD LA VEGA

Municipio. De Guarita, Lempira

Código.1307

No. De vivienda	Nombre del Jefe de Familia	Ocupado	Desocupado	Edificio Publico Negocio	Estado Vivienda		
					B	R	M
1	Natividad Núñez	X				X	
2	Luis Antonio Núñez	X				X	
3	Felix Navarrete Alas	X				X	
4	Jose Angelino Lopez		X				
5	Blanca Nieves Alas	X				X	
6	Jose Antonio LopezBeltran	X				X	
7	Francisco Alvarenga	X				X	
8	Fausto Alvarenga Lopez	X				X	
9	Maria Pastora Lopez	X				X	
10	Domingo NuñezLopez	X				X	
11	Jose Antonio Alas	X				X	
12	JoseMaria Alas	X				X	
13	Jesus Samuel Guardado L	X				X	
14	Josebelizario Guardado Alvarenga	X				X	
15	JoseOsmin Guardado	X				X	
16	JoseCresenteGavarreteLopez	X				X	
17	Jose Rodolfo Alas Guarado	X				X	
18	Maria Dolores alas	X				X	
19	Aulberto Sales Guardado	X				X	

20	Rutilio LopezLopez	X				X	
21	JoseBenjamin Alas	X				X	
22	Josefina Andrade		X				
23	Jose Coronado Lopez	X				X	

CUADRO DE RESUMEN

Descripción Edificación	No.
Viviendas ocupadas	21
Viviendas desocupadas	2
Iglesias	0
Centro Comunal	0
Escuela	1
Kínder	0
Cesar	0
Negocios	0
Edificio Gubernamental	0
Otras	0
Total	24

**LEVANTAMIENTO DE INDICADORES SOCIOECONOMICOS DE LA COMUNIDAD LA
GARZA**

Municipio. De Guarita, Lempira.

Código.1307

No. De vivien da	Nombre del Jefe de Familia	Ocupado	Desocupado	Edificio Publico Negocio	Estado Vivienda		
					B	R	M
					B	R	M
1	Obdulio Guardado	X				X	
2	Rogelio Soriano	X					X
3	Gilberto Soriano	X			X		
4	Jose Manuel Soriano	X					X
5	Jose Humbreto Soriano	X			X		
6	Pedro Ovidio Soriano	X					X
7	Marcelino Soriano	X					X
8	Jose Miguel Soriano	X					X
9	Maria Gloria Melgar	X			X		
10	Celestino Paz	X				X	
11	Carlos Osman Nuñez	X			X		
12	Jose Efrain Nuñez	X					X
13	Fernando Efrain Nuñez	X				X	
14	Pablo Rodezno Ortega	X				X	
15	Emelina Rodezno	X					X
16	Maria Luisa Santamaria	X				X	
17	Jesus Natividad Ayala	X			X		
18	Jose Fidel Ayala	X			X		
19	Evelio Nuñez	X				X	
20	Jose Arnaul Nuñez	X				X	

21	Rosa Idalia Nuñez	X				X	
22	Desabitada		X				
23	Desabitada		x				

CUADRO DE RESUMEN

Descripción Edificación	No.
Viviendas ocupadas	21
Viviendas desocupadas	2
Iglesias	1
Centro Comunal	0
Escuela	1
Kínder	0
Cesar	0
Negocios	0
Edificio Gubernamental	0
Otras	0
Total	26

**LEVANTAMIENTO DE INDICADORES SOCIOECONOMICOS DE LA COMUNIDAD
QUERUCO**

Municipio. De Guarita, Lempira.

Código.1307

No. De vivienda	Nombre del Jefe de Familia	Ocupado	Desocupado	Edificio Publico Negocio	Estado Vivienda		
					B	R	M
1	MARTIR LOPEZ	X				X	
2	ALFONZO SERRANO	X					X
3	ELIAS NUÑEZ GUILLEN	X				X	
4	CELESTINO ROMERO BENITEZ	X					X
5	SIXTO GUILLEN REYES	X					X
6	MARIA ANTONIA SERRANO	X					X
7	JACOBO SERRANO FUENTES	X				X	
8	CARLOS ROBERTO GUILLEN	X					X
9	JOSE NATIVIDAD GUILLEN	X				X	
10	MAXIMINO GUILLEN	X				X	
11	DOLORES FELIPE LOPEZ	X				X	
12	JUAN IRAHETA	X				X	
13	PEDRO LEOPOLDO SERRANO	X				X	
14	JOSE ANTONIO NUÑEZ	X				X	
15	NERI OMAR GUILLEN	X				X	
16	MANUELA DE JESUS GUILLEN	X					X
17	ISIDRO REYES	X				X	
18	ANTONIO GUILLEN	X				X	
19	ADILIO GUILLEN	X					X
20	JOSE MARTIR LOPEZ	X					X

21	RODOLFO GUILLEN	X				X	
22	ROLDAN ORLANDO NUÑEZ	X				X	
23	SANTOS GONZALES	X				X	
24	AGUSTIN GUILLEN	X				X	
25	MARIA LINA NUÑEZ	X					X
26	BLANCA EDITH LOPEZ	X				X	
27	ISMAEL REYES	X				X	
28	TOMASA AQUINO GUILLEN	X				X	
29	RUFINO GUILLEN	X				X	
30	ANTONIO SERRANO	X				X	
31	BENJAMIN ROMERO	X					X
32	MARIANA DE JESUS BENITEZ	X				X	
33	JOSE SANTOS PEREZ	X					X
34	JOSE ISRRAEL MEJIA	X					X
35	JUAN JOSE LOPEZ	X				X	
36	MARIA MERCEDES LOPEZ	X				X	
37	CRUZ LEONEL PEREZ	X					X
38	FELIPA LOPEZ	X				X	
39	RAFAEL ANTONIO SERRANO	X				X	
40	WILFREDO HERNANDEZ	X				X	
41	RAFAEL SERRANO	X					X
42	CATALINO LOPEZ SERRANO	X				X	
43	MARIA ELENA CALDERON	X					X
44	JOSE AGUSTIN CALDERON	X				X	
45	BLANCA MORENA SERRANO	X				X	
46	MAGNO CALDERON	X				X	

47	FLORENTINO ROMERO	X				X	
48	SUYAPA PEREZ ROMERO	X				X	
49	ARMANDO LOPEZ SERRANO	X			MOLINO Y PULPERIA	X	
50	JOSE EFRAIN SANCHES	X				X	
51	MARIA BERTILA GAVARRETE	X				X	
52	JOSE JESUS MEMBREÑO	X				X	
53	BLANCA OLIVIA LOPEZ	X				X	
54	MARIA LINA NUÑEZ		X				
55	MARIA DIONICIA VALENZUELA		X				

CUADRO DE RESUMEN

Descripción Edificación	No.
Viviendas ocupadas	53
Viviendas desocupadas	2
Iglesias	1
Centro Comunal	0
Escuela	1
Kínder	0
Cesar	0
Negocios	1
Edificio Gubernamental	0
Otras	0
Total	58

LEVANTAMIENTO DE DE INDICADORES SOCIOECONOMICOS ALDEA SAN PABLO

Municipiode Guarita: Lempira

Código: 1307

Nº de Vivie ndas	Nombre Jefe de familia	Ocupado	Desocupado	Edificio Publico Negocio Otro	Estado de Vivienda		
					B	R	M
1	JUAN JOSE ROMERO	X				X	
2	PEDRO ALVARENGA	X			X		
3	SALVADOR LOPEZ	X				X	
4	JOSE OVIDIO HERRERA	X				X	
5	MARIA ESMELDITA AGUILAR	X					X
6	CONSTANTINO ALVARENGA	X		Mini pulperia		X	
7	MARIA TEREZA BELTRAN	X				X	
8	LUIS MENJIVAR	X				X	
9	SANTOS LOPEZ	X				X	
10	CONCEPCION HERRERA	X				X	
11	ANDRELLA PORTILLO	X				X	
12	VALENTINA HERRERA	X				X	
13	MARIA JUANA ALVARENGA	X				X	
14	JULIO CESAR MENJIVAR LOPEZ		X				
15	MARCELINO ADOLFO ALVARENGA	X				X	
16	VALERIANO ANDRADE	X				X	
17	JOSE DIMAS LOPEZ	X				X	
18	MARIA OVILIA ANDRADE	X				X	
19	MARIA ORALIA MARTINEZ	X				X	
20	MARIA NOLVIA ANDRADE	X					X
21	DIONICIO ANDRADE	X				X	

22	EMILIO LOPEZ PORTILLO	X			X		
23	MARIA DIGNA ALAS	X				X	
24	MARIA ESTER PALMA	X				X	
25	LUCRECIA LOPEZ	X					X
26	MARIA ESTER LOPEZ	X				X	
27	MARIA ANGELINA ALVARENGA	X				X	
28	JUAN ALBERTO AGUILAR	X				X	
29	SIMONA HERNANDEZ	X				X	
30	JOSE JACOBO HERNANDEZ	X				X	
31	EMILIO PALMA	X					X
32	ISAIAS LOPEZ	X				X	
33	DEMETRIA PALMA	X				X	
34	PEDRO MENJIVAR	X				X	
35	SAUL SIBRIAN	X				X	
36	MARIA DE LOS ANGELES CHEVERRIA	X				X	
37	MATEA AGUILAR	X					X
38	ALEJANDRO CUELLAR	X				X	
39	JOSE NOLBERO AGUILAR	X				X	
40	ORLANDO LOPEZ	X				X	
41	CANDIDA ANDRADE	X				X	
42	SANTOS PALMA	X				X	
43	MARIA JULIA HERRERA	X				X	
44	JOSE ASUNCION NUÑEZ PALMA	X				X	
45	MARTA ARACELI SERRANO	X					X
46	MARINA ELENA ANDRADE	X					X

47	ALEJANDRINA SERRANO	X				X	
48	CRISTINA NUÑEZ	X				X	
49	MANUEL PALMA	X				X	
50	MARIA EDA AGUILAR	X				X	
51	MARIA PATY AGUILAR	X				X	
52	CELEDONIA AGUILAR	X			X		
53	RAMON ALVARENGA	X				X	
54	LEONILO HERNANDEZ	X		Mini puleperia	X		
55	JOSE ANGEL MENJIVAR	X					X
56	SANTOS MENJIVAR	X				X	
57	TEODORO PALMA	X				X	
58	JUAN DE DIOS HERNANDEZ	X					X
59	FRANCISCO CARRANZA	X				X	
60	MARCELINO CUELLAR	X				X	
61	SIMON MARTINEZ	X				X	
62	SANTOS ALVARENGA	X				X	
63	JOSE MOISES AGUILAR	X				X	
64	ALFONZO HERNANDEZ	X				X	
65	LIDIA ANDRADE	X				X	
66	ANTONIO LOPEZ	X				X	
67	CARMELO ALVARENGA	X				X	
68	JOSE ISABEL MENJIVAR	X				X	
69	BUENAVENTURA LOPEZ	X				X	
70	MARIA TEOFILA MENJIVAR	X				X	
71	FRANCISCO LOPEZ ANDRADE		X				
72	RAMON FRANCISCO	X				X	

	ALVARENGA					
73	RAFAEL CUELLAR SERRANO		X			
74	GEORGINA HERNANDEZ	X			X	
75	IRMA ALVARENGA	X			X	
76	MARGARITO HERNANDEZ	X			X	
77	CANDELARIA LOPEZ	X			X	
78	MAURA PALMA	X			X	
79	JESUS LOPEZ	X				X
80	EUSEBIO LOPEZ	X				X
81	ROSA SERRANO	X			X	
82	CARLOS ROBERTO AGUILAR	X			X	
83	MARIA LUISA MENJIVAR	X				X
84	JOSEFINA ALVARENGA	X			X	
85	EVA HERNANDEZ	X			X	
86	JUANA HERRERA	X			X	
87	SONIA CLAUDINA	X			X	
88	MAGDALENA GUARDADO	X			X	
89	ESPERANZA CUELLAR	X			X	
90	MARIA EDUVINA LOPEZ	X			X	
91	MARIA JOAQUINA LOPEZ	X			X	
92	MARIA AGUILAR CASTILLO	X			X	
93	ELENA PINEDA HERRERA	X			X	
94	DORA LAURA HERNANDEZ	X			X	
95	JUANA ALVARENGA LOZANO	X			X	
96	MARTA MENJIVAR	X			X	
97	JUSTINA HERNANDEZ	X			X	

98	HERMES HERNANDEZ	X			X		
99	LUCI CAROLINA MENJIVAR	X				X	
100	JOSE IVAN CERNA HERNANDEZ		X				
101	CRISANTO CERNA		X				
102	MARIA ALBERTINA SERRANO	X				X	
103	BLANCA ROMERO	X				X	
104	SAUL ANDRADE	X				X	
105	FATIMA ALICIA HERNANDEZ	X				X	
106	MARIA SANTANA PINEDA	X				X	
107	JOSEFA HERNANDEZ	X					X
108	AGUSTIN ALVARENGA	X		Mini pulperia	X		
109	FABIAN HERNANDEZ AGUILAR	X				X	
110	RAMONA NUÑEZ	X		Mini pulperia y molino		X	
111	MARIA JUANA LOPEZ	X				X	
112	LUIS ALFERDO ALVARENGA	X				X	
113	PRUDENCIO NUÑEZ		X				
114	CARLOS MANUEL CUELLAR	X				X	
115	SANTOS PALMA	X				X	
116	MARIA LUISA CUELLAR	X				X	
117	JOSE MAGDALENO ANDRADE		X				
118	ARMANDO ANDRADE	X				X	
119	HERNAN ANDRADE BELTRAND	X				X	
120	EFRAIN ALVARENGA PORTILLO	X				X	
121	REYMUNDO LOPEZ	X				X	
122	GERARDO CERNA HERNANDEZ		X				

123	SERAFIN LOPEZ MENJIVAR	X				X	
124	SAUL CUELLAR	X				X	
125	MARIA JULIA HERRERA	X					X
126	OVIDIO CUELLAR CHEVERRIA	X				X	
127	ESTEBAN PALMA	X				X	
128	NELIS ESMERALDA PALMA	X				X	
129	ARCADIO AGUILAR	X					X
130	JOSE RUPERTO LOPEZ	X					X
131	MARIA AMALIA LOPEZ	X				X	
132	JACINTO LOPEZ	X				X	

CUADRO DE RESUMEN

Descripción Edificación	No.
Viviendas ocupadas	125
Viviendas desocupadas	8
Iglesias	1
Centro Comunal	1
Escuela	1
Kínder	1
Cesar	0
Negocios	4
Edificio Gubernamental	0
Otras	0
Total	140

LEVANTAMIENTO DE DE INDICADORES SOCIOECONOMICOS ALDEA TERLACA

MunicipiodeGuarita,Lempira

Código: 1307

Nº de Vivien das	Nombre Jefe de familia	Ocupa do	Desocup ado	Edificio Negocio Otro	Publico	Estado de Vivienda		
						B	R	M
1	JOSE RAFAEL CARTAGENA	X					X	
2	MARINO CARTAGENA ORELLANA	X				X		
3	LAZARO FRANCISCO BARRERA	X				X		
4	MARIA SANTOS CARTAGENA	X				X		
5	ARMANDO HERNANDEZ	X					X	
6	JOSE MARGARITO CALDERON	X					X	
7	BENJAMIN CALDERON	X				X		
8	JOSE MARCOS PAZ	X				X		
9	JOSE EZEQUIEL PAZ	X				X		
10	JOSE CARMEN SERRANO	X					X	
11	FERMIN GAVARRETE	X					X	
12	MARIA SATURNINA HERNANDEZ	X						X
13	ANARDA ISABEL MEMBREÑO	X					X	
14	VENANCIO CARTAGENA BARRERA	X			Pulperia	X		
15	PEDRO CARTAGENA LOPEZ	X				X		
16	PASCUALA BARRERA	X				X		
17	ALICIA ARELI BARRERA	X			Pulperia		X	
18	FRANCISCO CARTAGENA LOPEZ	X					X	
19	SALOMON BARRERA	X					X	
20	ANDREZ BARRERA BARRERA	X					X	
21	JOSE ALFONZO BARRERA	X					X	

22	JULIA LOPEZ SANCHES	X				X	
23	ISMAEL BARRERA	X				X	
24	VALENTINA ORELLANA	X					X
25	JOSE BRAULIO CARTAGENA	X		Taller de carpinteria			X
26	JUAN JOSE LOPEZ CARTAGENA	X				X	
27	EFRAIN LOPEZ	X					X
28	ELEUTERIO TRUJILLO	X					X
29	FELIX ANTONIO BARRERA MEJIA	X					X
30	DORA NAVARRO	X		Comercial,granja y hotel		X	
31	VICTORIA BARRERA ANDRADE	X					X
32	JOAQUINA SANCHEZ SERRANO	X					X
33	ROMULO GAVARRETE	X					X
34	JOSE ARTURO MARROQUIN	X					X
35	ISIDRO CARTAGENA BARRERA	X					X
36	ADONAY MEMBREÑO	X				X	
37	WILMER ANDONY IRAHETA	X					X
38	JUAN JOSE BARRERA	X					X
39	PEDRO ANTONIO CERNA	X				X	
40	JOSE SALVADOR CERNA	X					X
41	MANUEL DE JESUS CERNA G	X					X
42	REYMUNDO LOPEZ CARTAGENA	X					X
43	FREDI LOAN AYALA	X				X	
44	SALVADOR CARTAGENA	X					X
45	RUFINO BARRERA	X					X
46	JOSE GABRIEL MARQUEZ	X				X	

47	JUANA PAZ PAZ	X				X	
48	FRANCISCA SERRANO	X				X	
49	WILFREDO CARTAGENA	X				X	
50	RENE GAVARRETE	X				X	
51	SALOMON GAVARRETE PAZ	X				X	
52	PEDRO ANTONIO CARTAGENA	X				X	
53	JOSE RIGOBERTO SERRANO	X				X	
54	JOSE NAUL AYALA	X				X	
55	REYNALDO BARRERA	X				X	
56	FELIBERTO CARTAGENA LOPEZ	X				X	
57	SANTIAGO CARTAGENA	X				X	
58	VICTOR MANUEL CARTAGENA	X				X	
59	BRAULIA CARTAGENA	X				X	
60	RAMON ERNESTO CRUZ	X				X	
61	LEANDRO LOPEZ VIDEZ	X				X	
62	MARIANO CARTAGENA	X				X	
63	HERLINDA CARTAGENA MELGAR	X				X	
64	LEONIDAS GAVARRETE	CARTGENA X				X	
65	JUSTO GERMAN CARTAGENA	X				X	
66	EDUARDO CARTAGENA MELGAR	X				X	
67	SALOMON HERNANDEZ AYALA	X				X	
68	JUANA LOPEZ CARTAGENA	X				X	
69	JULIAN BARRERA GARCIA	X				X	
70	MARTIN MEJIA	X				X	
71	SOTERO MARTINEZ LOPEZ	X				X	

72	JOSE DEL CARMEN CALDERON	X				X	
73	MANUEL DE JESUS PAZ	X				X	
74	ESPERANZA CARTAGENA	X				X	
75	MANUELA DE JESUS CALDERON	X					X
76	JOSE SABINO MELGAR	X				X	
77	ERUNDINO CARTAGENA	X				X	
78	TRIFINIO PAZ PEÑA	X				X	
79	JOSE DIMAS BARRERA RAMIREZ	X					X
80	MARIA CRUZ GAVARRETE	X				X	
81	JUVENTINA MARQUEZ	X		Pulperia		X	
82	ALBA LUZ MEJIA BARRERA	X					X
83	PEDRO ANDONI BARRERA	X					X
84	BLANCA AZUCENA GAVARRTE	X		Venta de utiles		X	
85	LILIAN ESPERANZA SALES	X					X
86	SANTOS SUYAPA REYES	X					X
87	MARIA SANTOS SERRANO	X					X
88	MARIA ORFILIA RAMIREZ	X					X
89	MARIA SANTOS REYES	X					X
90	MARIA ELENA BARRERA	X					X
91	JUSTINA HERNANDEZ	X					X
92	ILDEFONZO BARRERA	X					X
93	CESAR BARRERA PAZ	X					X
94	PEDRO BARRERA MEJIA	X					X
95	SANTOS BARRERA	X				X	
96	MARIA TRINIDAD LOPEZ	X				X	
97	SONIA MEJIA PAZ	X				X	

98	ONEYDA LARA MARQUEZ	X			X		
99	SANDRA LORENA ALVARENGA	X			X		X
100	ILARIA SERRANO	X				X	
101	GERARDO BARRERA BARRERA	X				X	
102	ANDRES CARTAGENA	X				X	
103	EDWIN ANTONIO MELGAR	X				X	
104	ELVIN JAVIER RAUDA	X			X		
105	JACOBO ALEXANDER BARRERA	X			X		
106	JOSE MARIA DIAZ	X			X		
107	MARIA ISABEL MEJIA	X				X	
108	MARIA ANTONIA BARRERA	X			X		
109	JOSE DANIEL REYES	X			X		
110	MARIA DOMINGA LOPEZ	X				X	
11	GERMAN RODEZNO ALVARADO	X				X	
112	ALFREDO RODEZNO	X			X		
113	JOSE ABEL CARTAGENA	X		Transporte		X	
114	JUAN JOSE CARTAGENA PAZ	X				X	
115	MARIA SANTOS SERRANO	X				X	
116	MARIA SANTOS PAZ	X				X	
117	ALBA MARINA PAZ	X			X		
118	MARIA FLORINDA GAVARRETE	X				X	
119	GLORIA CARTAGENA BARRERA	X				X	
120	LUIS ALONZO CARTAGENA	X			X		
121	JOSEFINA BARRERA G	X				X	
122	CANDIDA BARRERA	X			X		
123	EUSEBIO BARRERA	X			X		

124	MARCELINO MARQUEZ	X		Tienda y bodega	X		
125	ERMINIA ALVARENGA	X				X	
126	ALBERTINA CARTAGENA	X				X	
127	EUSEBIO CARTAGENA	X			X		
128	MARCOS LOPEZ CARTAGENA	X				X	
129	GUADALUPE CARTAGENA	X		Molino		X	
130	MARTA CARTAGENA PAZ	X				X	
131	ARTURO CALDERON	X				X	
132	EDUVIGES PAZ PAZ	X			X		
133	RENE CARTAGENA	X			X		
134	OSCAR CARTAGENA CARTAGENA	X				X	
135	ELMER JOSUE CARTAGENA	X		Transporte	X		
136	PLUTARCO REYES	X		Pulperia	X		
137	RODOLFO LOPEZ CARTAGENA	X				X	
138	NERY ADONAY REYES	X				X	
139	OBDULIA MELGAR G	X			X		
140	OTILIA BARRERA	X			X		
141	JOSE BARRERA BARRERA	X			X		
142	CONCEPCION RAUDA	X			X		
143	DALILA CARTAGENA	X				X	
144	KAREN YESENIA BARRERA	X				X	
145	ANTONIO CALDERON	X				X	
146	ABELINA CARTAGENA	X			X		
147	CARMEN ARTURO CARTAGENA	X				X	
148	MARIA DILCIA BARRERA	X				X	
149	RONMEL MEJIA	X			X		

150	JORGE ELIAS ALVARENGA	X				X	
151	HECTOR LOPEZ	X				X	
152	ILARIA PAZ	X				X	
153	VICTORIANO BARRERA	X		Venta natural	medicina	X	
154	JOSE ARTURO HERNANDEZ	X				X	
155	MARIA ERLINDA CARTAGENA	X				X	
156	ERUNDINO CARTAGENA	X				X	
157	PETRONILO BARRERA	X				X	
158	FELIPE BARRERA	X				X	
159	ARMANDO RAUDA	X		Taller de carpinteria		X	
160	LAURA LOPEZ BARRERA	X				X	
161	MARIA PEDRINA PAZ	X				X	
162	LUCILA LOPEZ CARTAGENA	X				X	
163	SANTOS GAVARRETE MEJIA	X				X	
164	MARIA PEDRINA CARTAGENA	X				X	
165	BRIGIDA DE JESUS DIAZ	X				X	
166	MARIA CRUZ RODEZNO	X				X	
167	JOSEFINA BARRERA PAZ	X				X	
168	ISRRAEL LOPEZ CARTAGENA	X				X	
169	MARIA PAULA CERNA	X				X	
170	ARMANDO CARTAGENA LOPEZ	X				X	
171	JOSE MEJIA	X				X	
172	MARDIN LEONEL MELGAR	X				X	
173	ARNULFO CARTAGENA	X				X	
174	OSCAR GAVARRETE	X				X	

175	ADOLFO MEJIA	X				X	
176	VICTOR MANUEL CARTAGENA	X				X	
177	JUAN JOSE CARTAGENA ORELLANA	X		Billar y pulperia	X		
178	VIDAL CARTAGENA LOPEZ	X				X	
179	ALEXANDER BARRERA	X				X	
180	PASCUAL ORELLANA ZALDIVAR	X					X
181	GERARDO BARRERA CARTAGENA	X				X	
182	ERLIN ORLANDO MEJIA	X					X
183	JORGE BARRERA	X					X
184	PEDRO CARTAGENA	X				X	
185	WILIAN CARTAGENA ORTIZ	X			X		
186	MARTINA ORTIZ	X				X	
187	JOSE PEDRO CARTAGENA	X				X	
188	DANIEL REYES	X		Pulperia y llantera	X		
189	ROSA MERI GOMEZ	X				X	
190	JOSE MEJIA BARRERA	X			X		
191	JUAN JOSE SERRANO	X					X
192	ESTEBAN RAMIREZ	X			X		
193	ROMULO LOPEZ	X				X	
194	JOSE DANIEL CARTAGENA	X				X	
195	ANTONIO ADONAY GARCIA	X				X	
196	FLORENTINO CARTAGENA	X			X		
197	JOAQUIN ANTONIO GAVARRETE	X				X	
198	LAURA SANTOS	X					X
199	EFRAIN PAZ	X				X	

200	ERNESTO ABREGO	X				X	
201	MARIA MAGDALENA MARROQUIN	X				X	
202	MARIA SANTANA PAZ	X				X	
203	DANIEL DE JESUS GAVARRETE	X				X	
204	JUAN JOSE CALDERON	X					X
205	LUIS CALDERON SERRANO	X				X	
206	MARIA LUISA REINA BARRERA	X					X
207	JOSE ADAN VALENZUELA	X				X	
208	LUCIO DE JESUS TRUJILLO	X				X	
209	MANUEL DE JESUS HERNNDEZ	X					X
210	MARIA PATRICIA CUELLAR	X					X
211	SAUL MEJIA MEJIA		X				
212	MARIA CONCEPCION BARRERA		X				
213	EVA BARRERA CARTAGENA		X				
214	MELVIN IRAHETA		X				
215	PROSPERO MEMBREÑO	GUILLERMO	X				

CUADRO RESUMEN

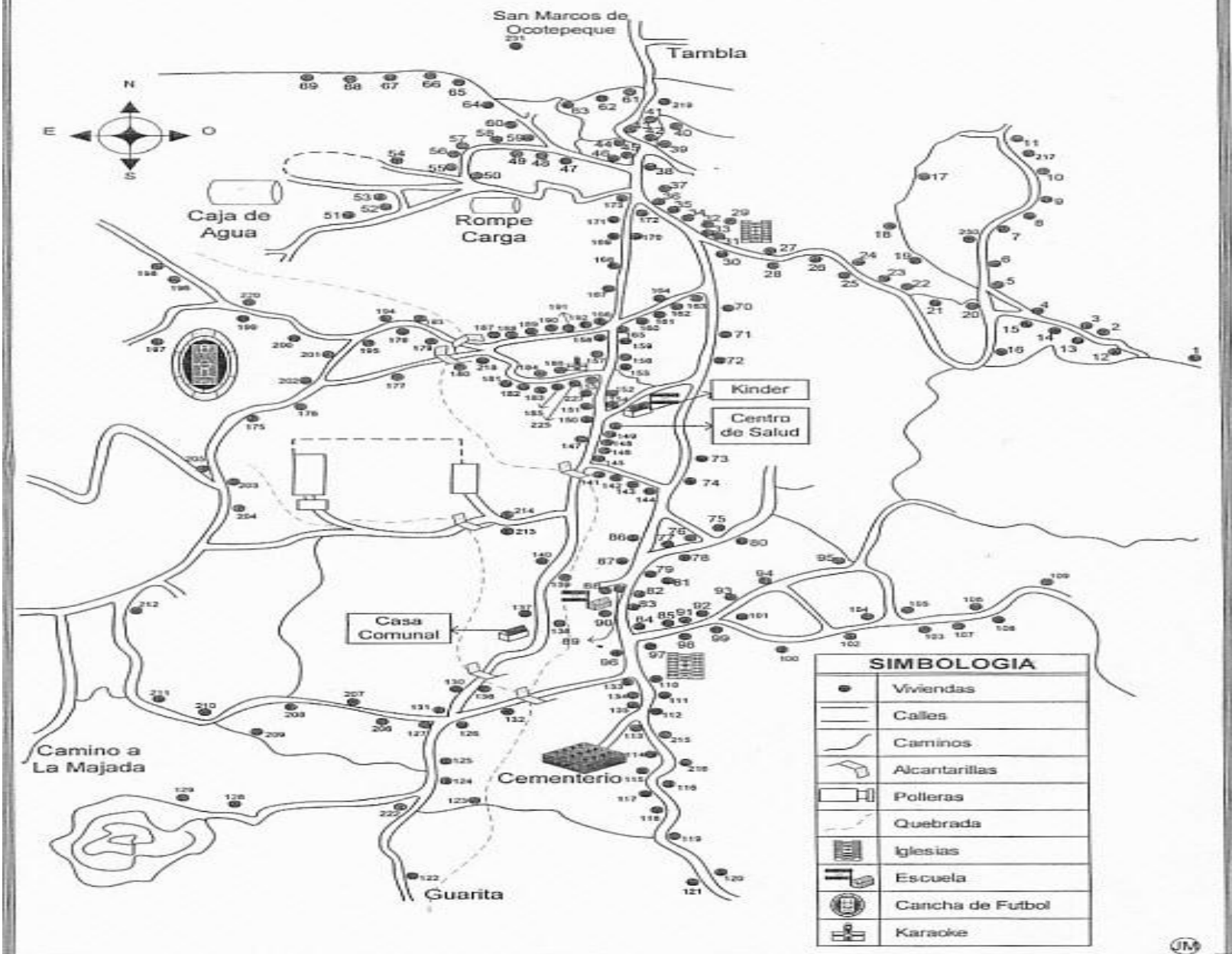
Descripción Edificación	Nº
Viviendas Ocupadas	210
Viviendas desocupadas	5
Iglesias	2
Centro Comunal	1
Escuelas	1
Kinder	1
Cesar	1
Negocios	15
Edificio Gubernamentales	0
Otras	2
Total	238

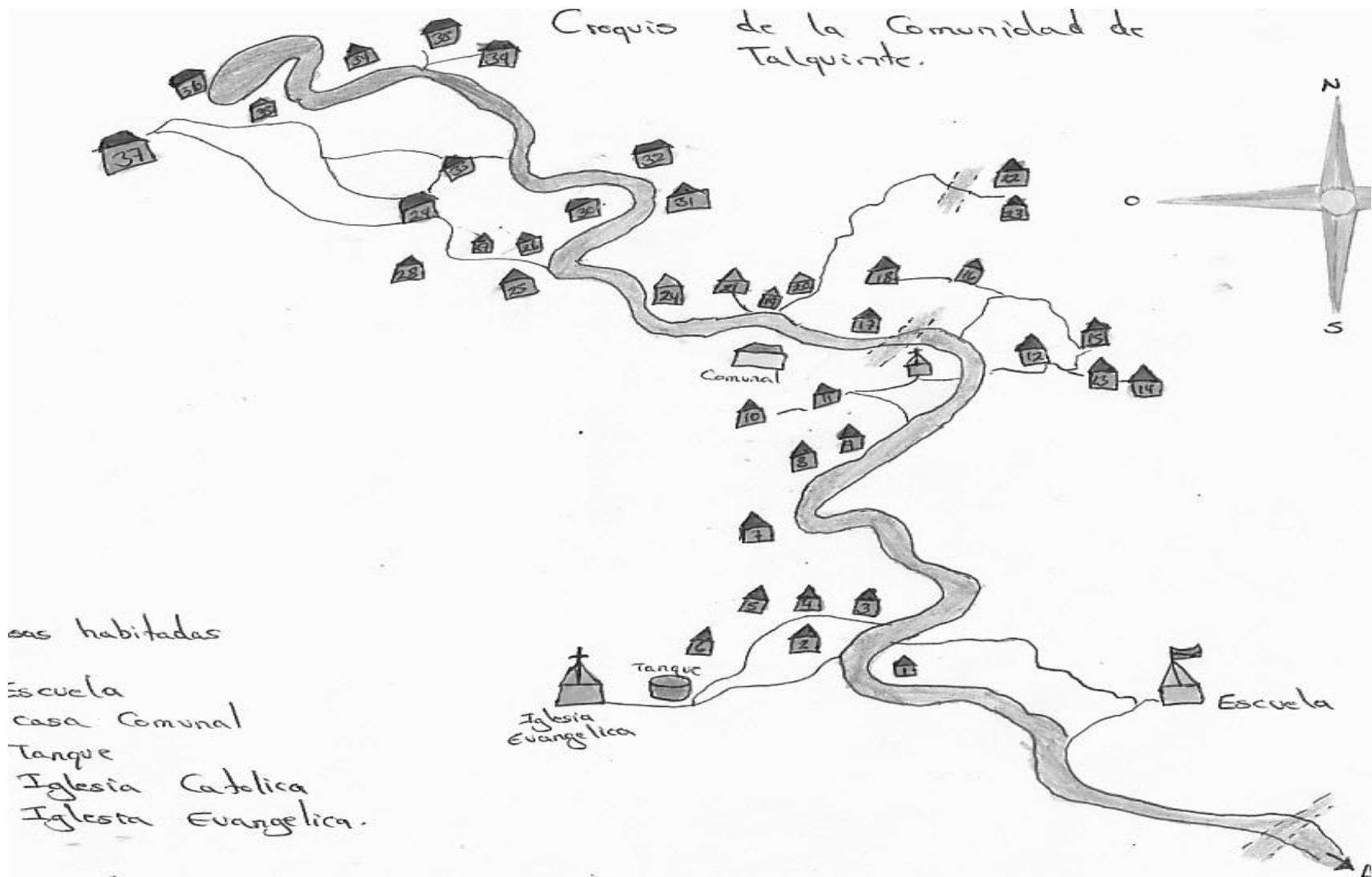
ANEXO # 12

CROQUIS DE TODAS LAS COMUNIDADES DEL MUNICIPIO DE GUARITA

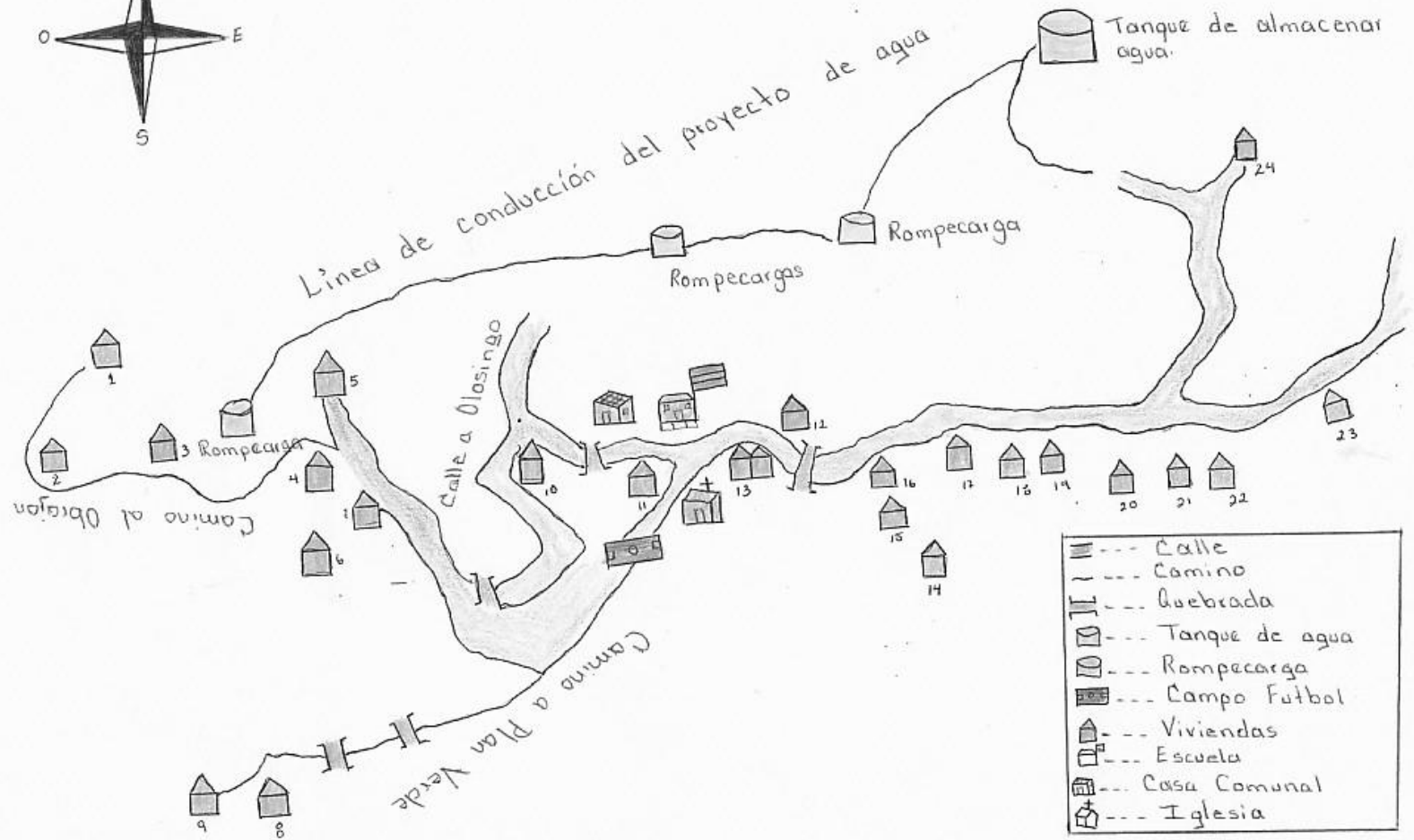
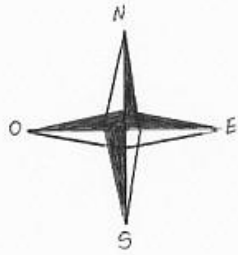
lempira

CROQUIS COMUNIDAD TERLACA

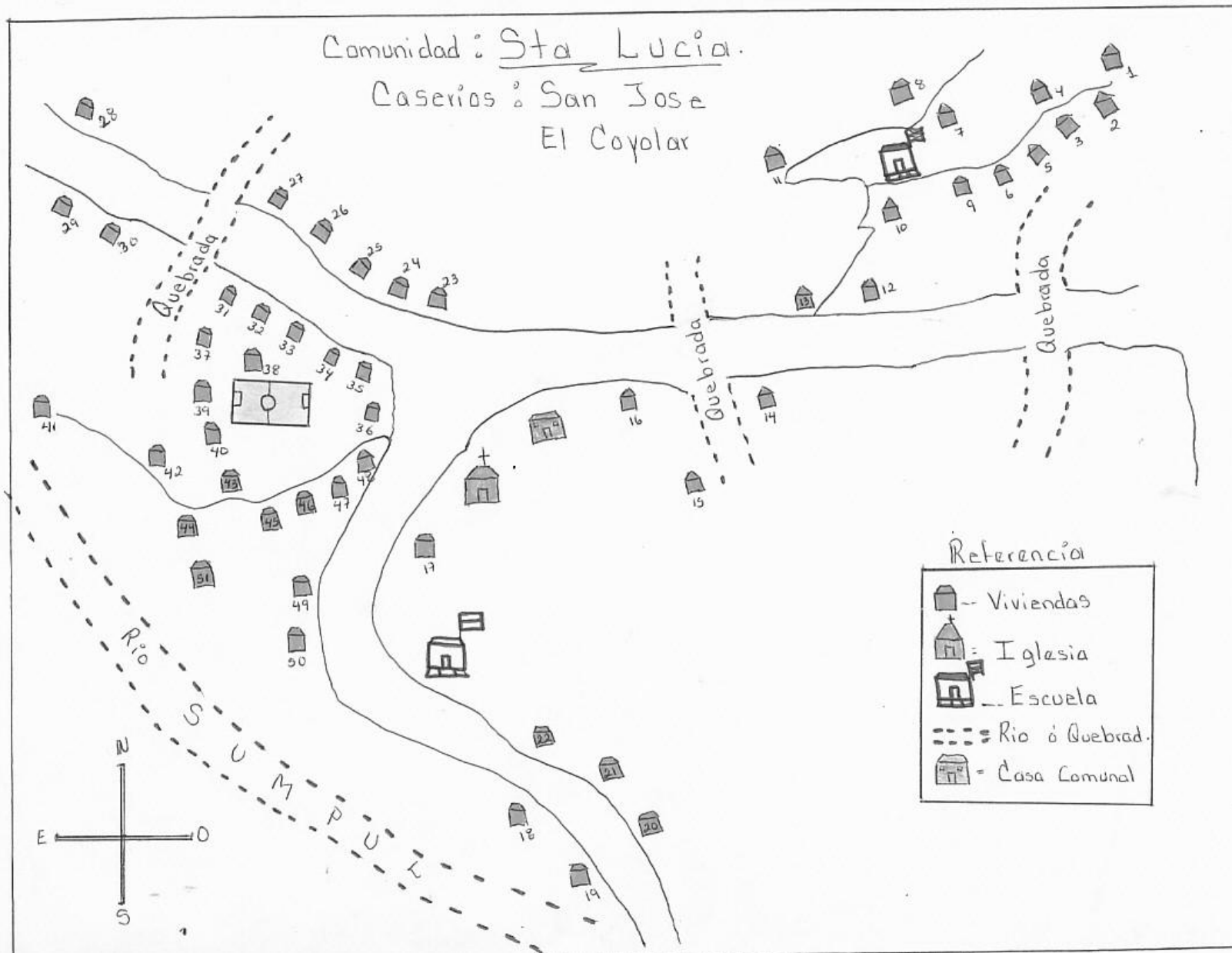


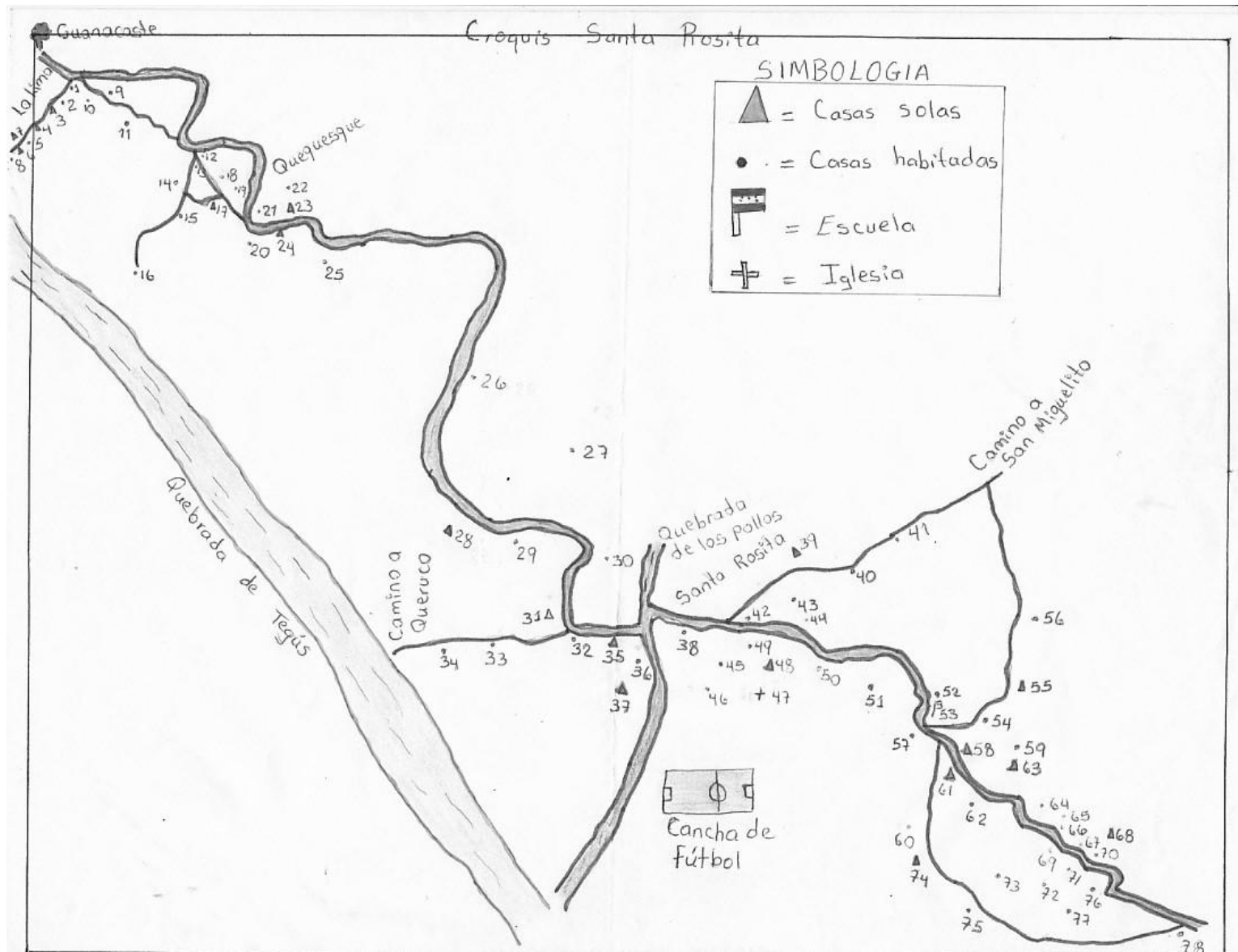


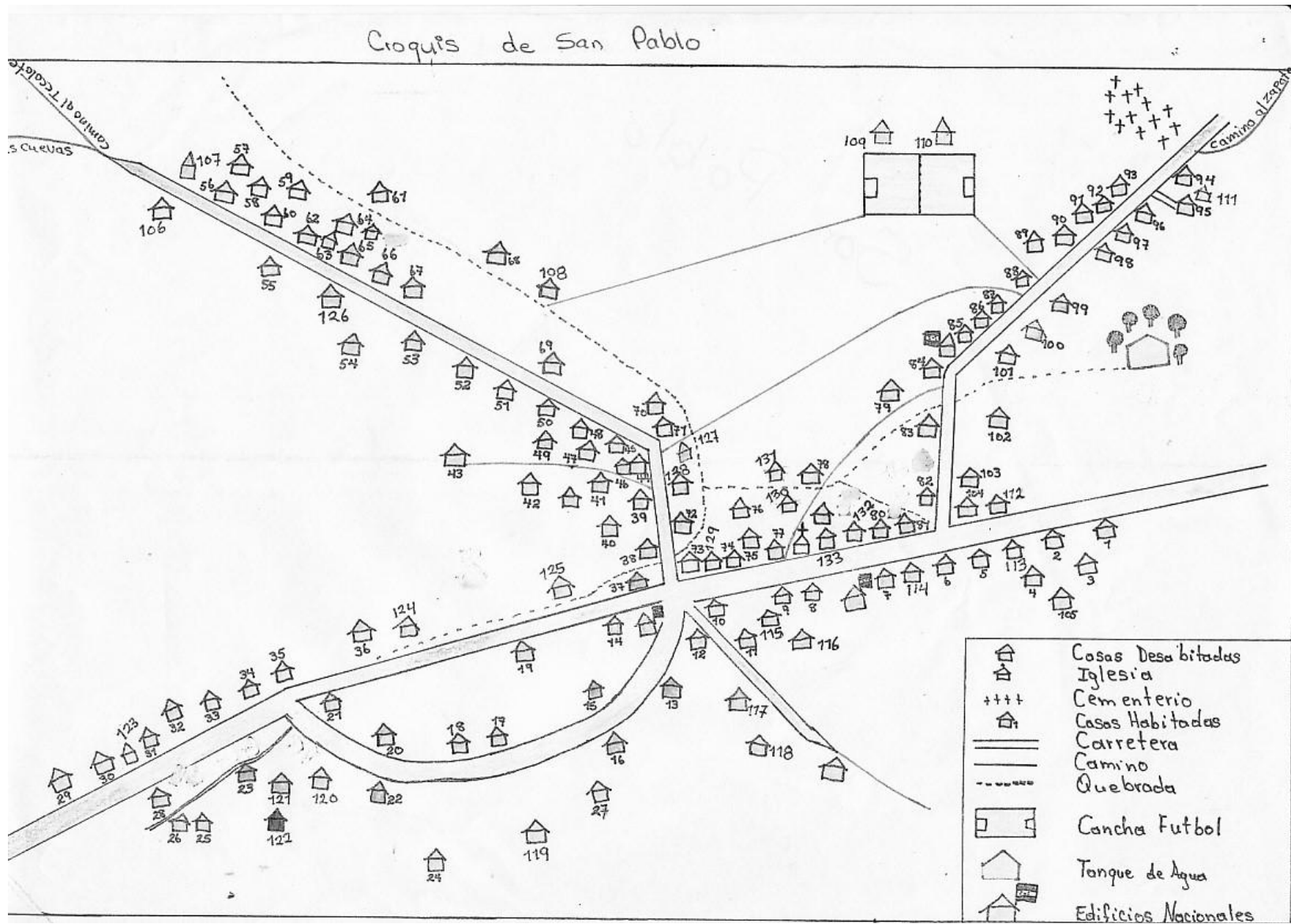
Aldea Santa Teresita



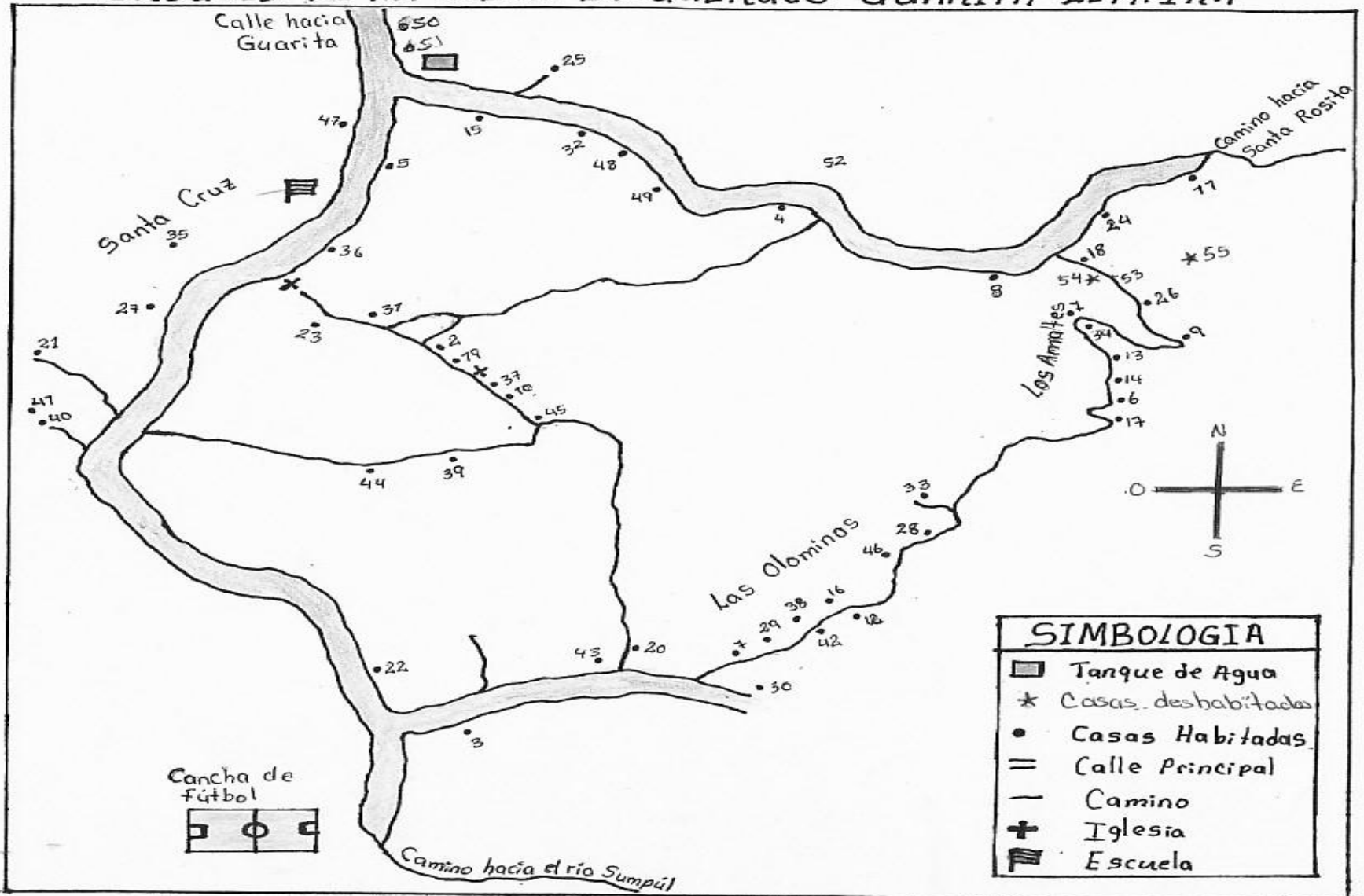
Comunidad: Sta Lucia.
 Caserios: San Jose
 El Coyolar

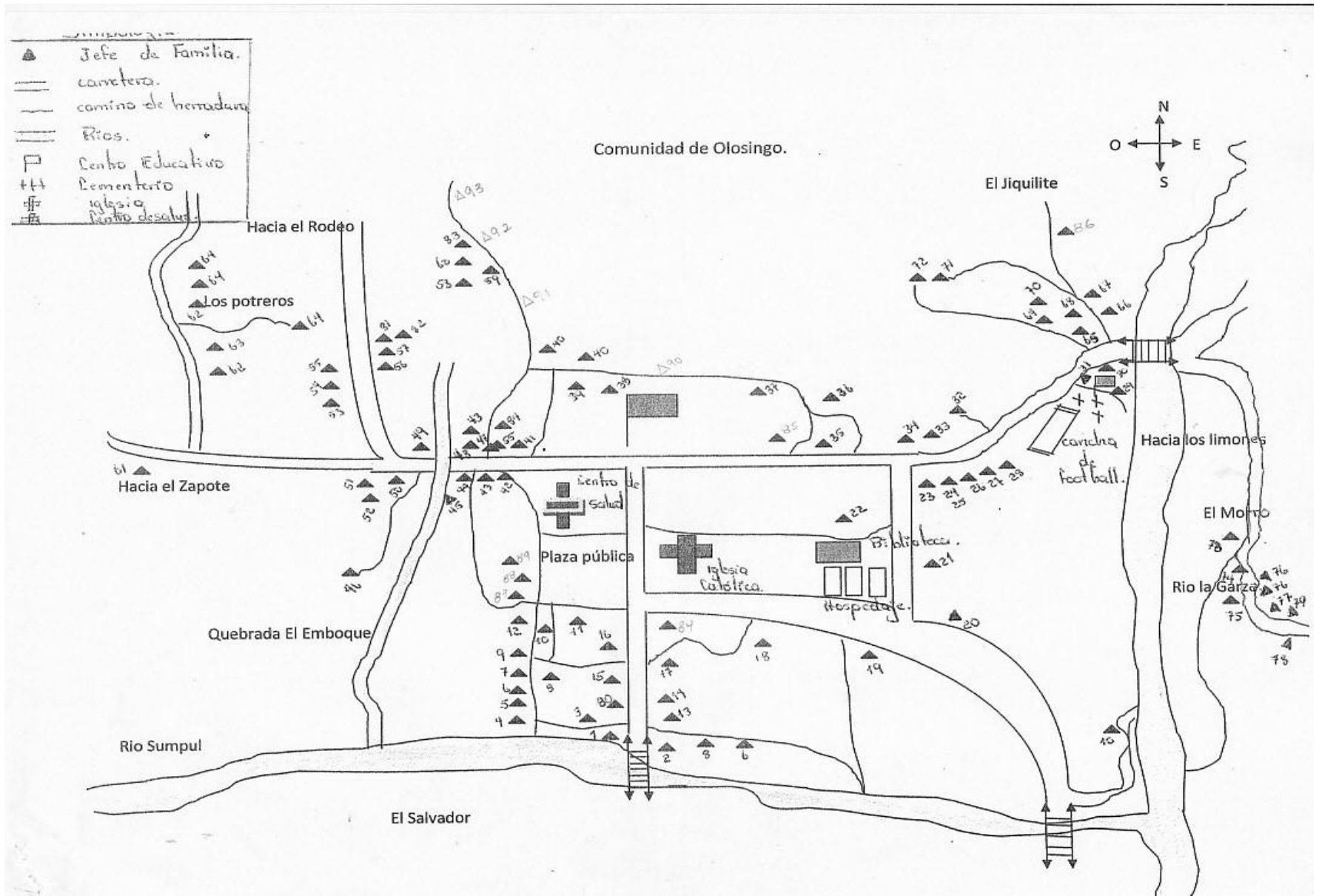


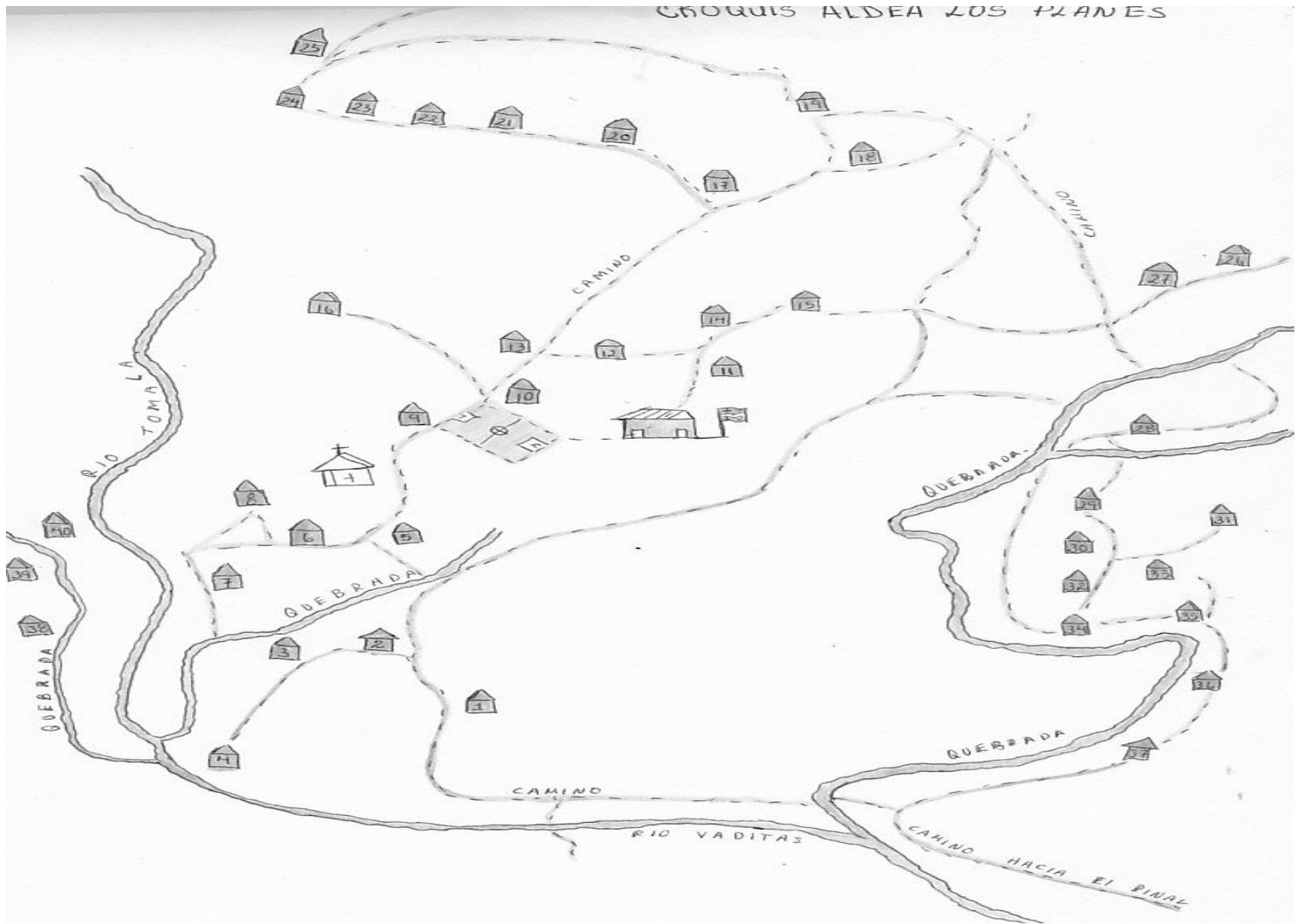




CHOQUIS DE LA AIDEA DE QUERUCO GUARITA LEMPIRA

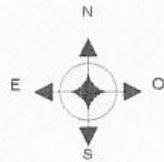




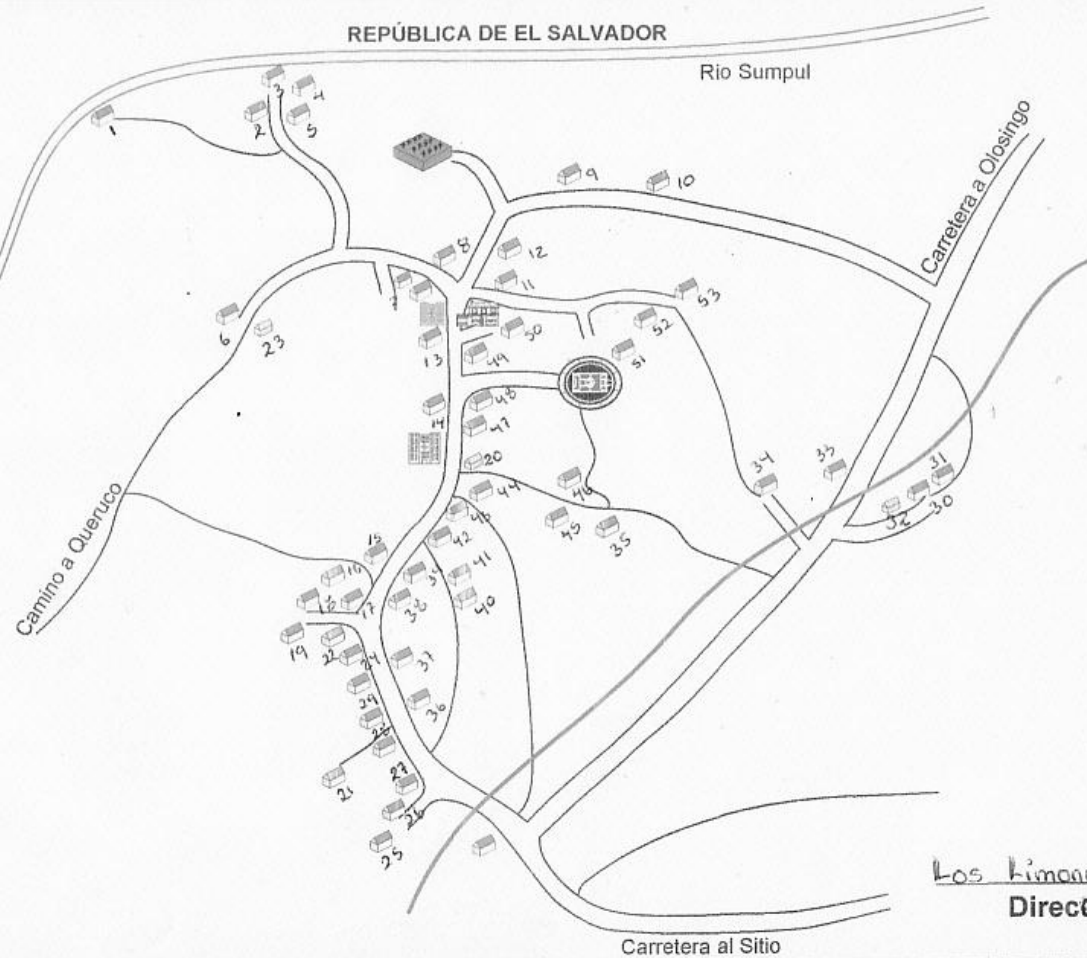


CROQUIS DE LOS LIMONES

REPÚBLICA DE EL SALVADOR






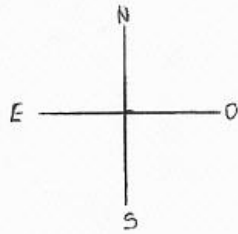
SIMBOLOGIA	
	Carretera
	Caminos
	Quebrada
	Río
	Cancha de Fútbol
	Cementerio
	Casas Habitadas
	Casas Deshabitadas
	Escuela
	Iglesia Católica
	Iglesia Evangélica



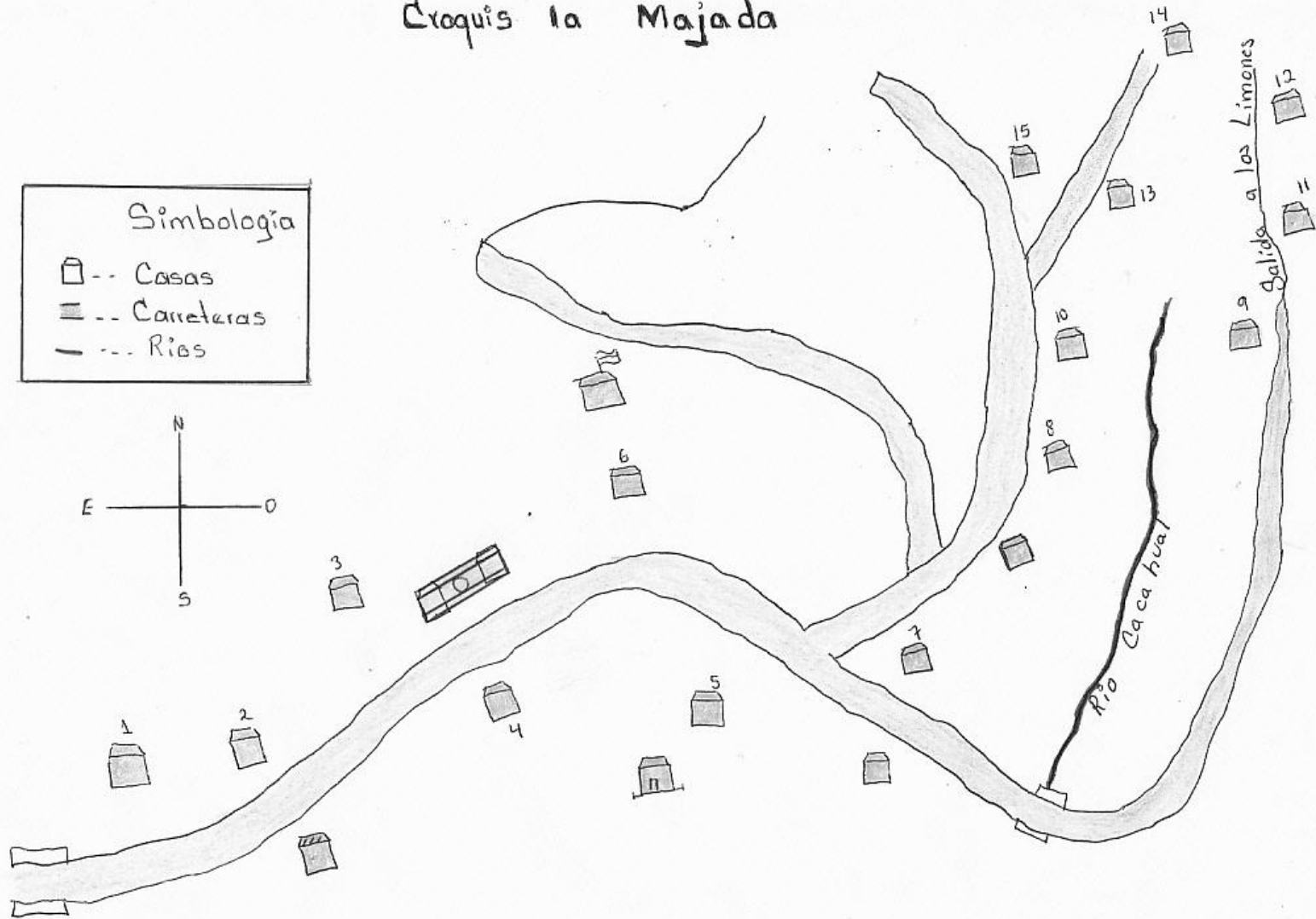
Croquis la Majada

Simbología

-  -- Casas
-  -- Carreteras
-  -- Rios






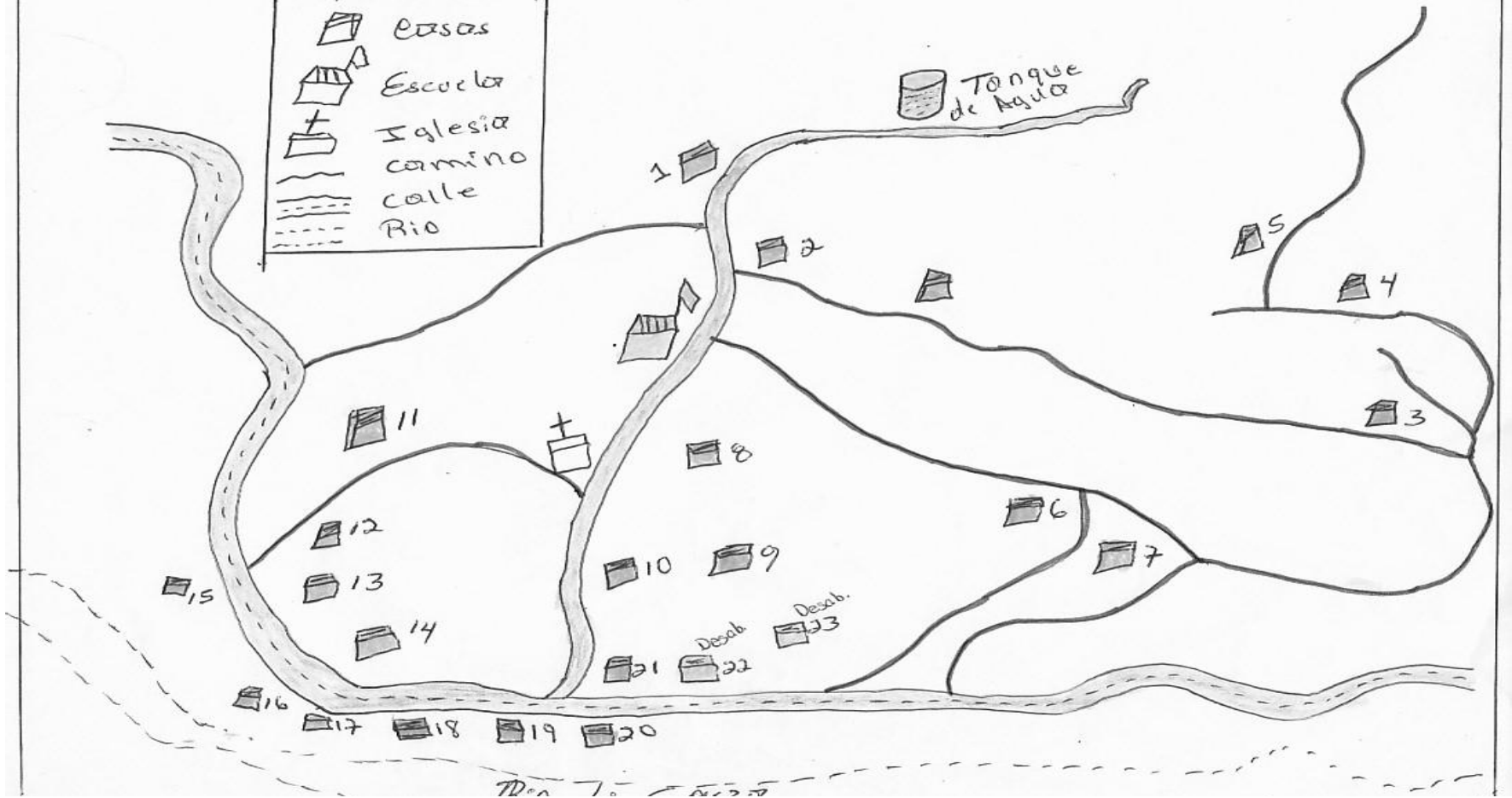
San Antonio

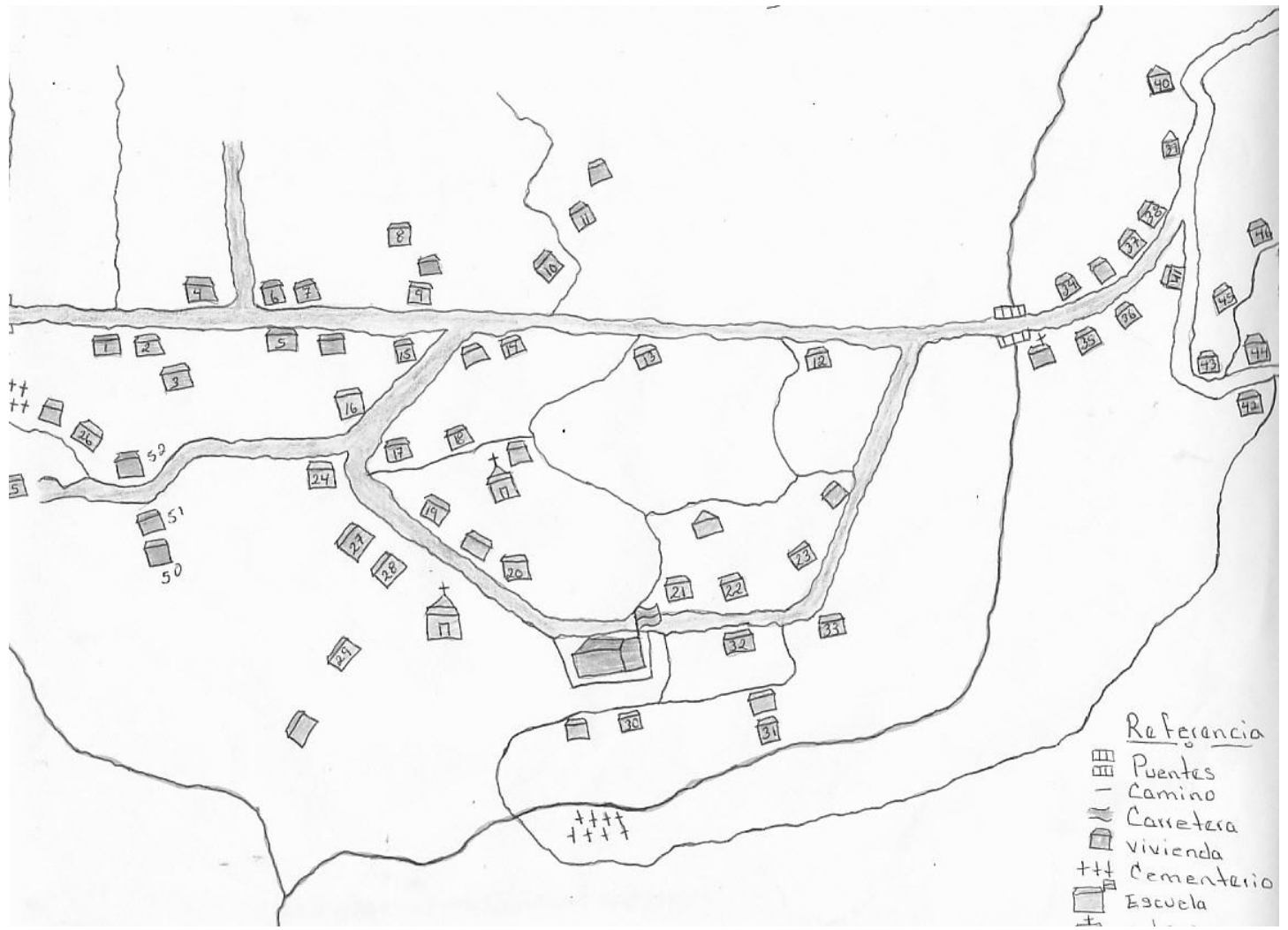


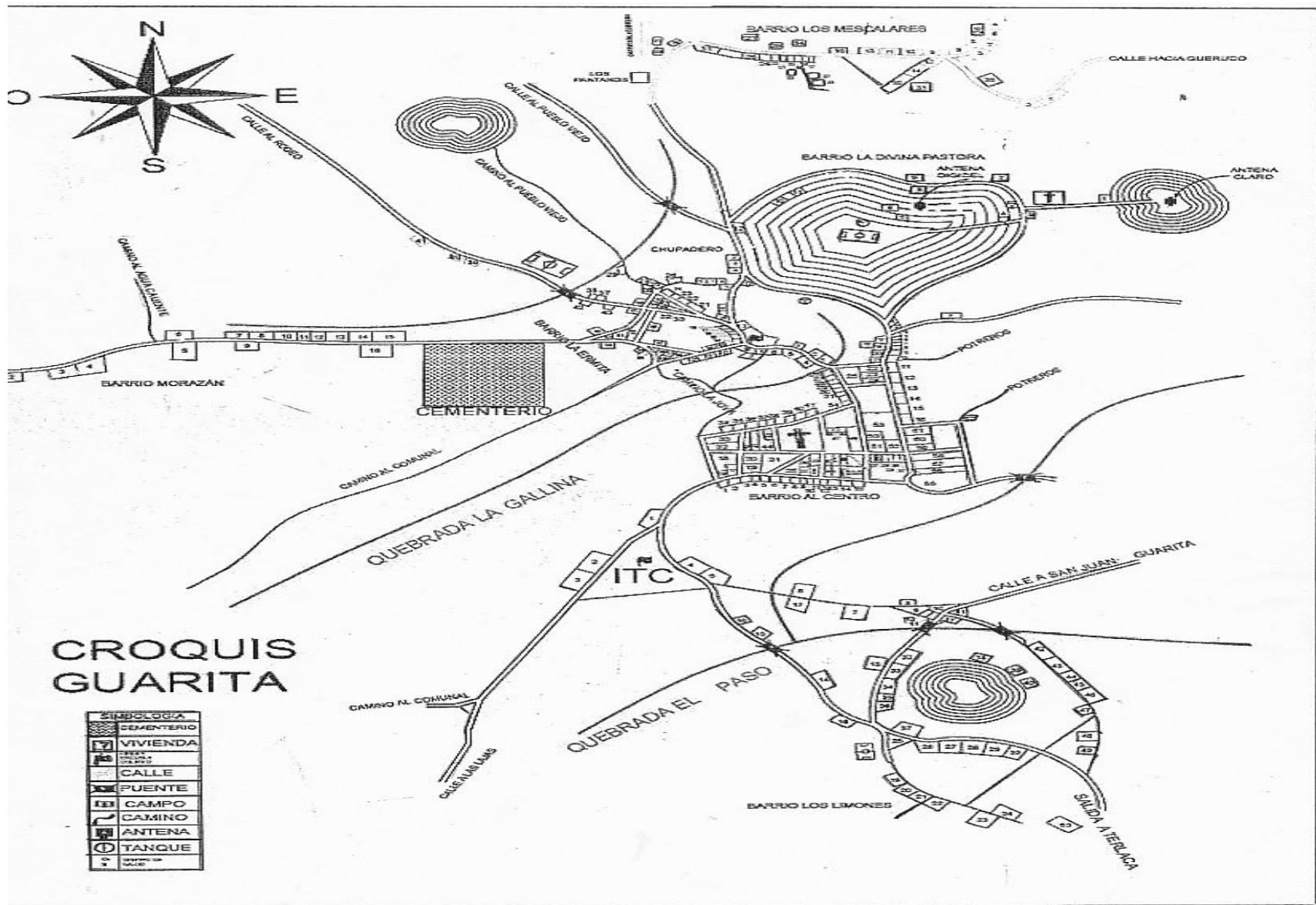
Croquis La Garza

Referencias

	Casas
	Escuela
	Iglesia
	camino
	Calle
	Rio

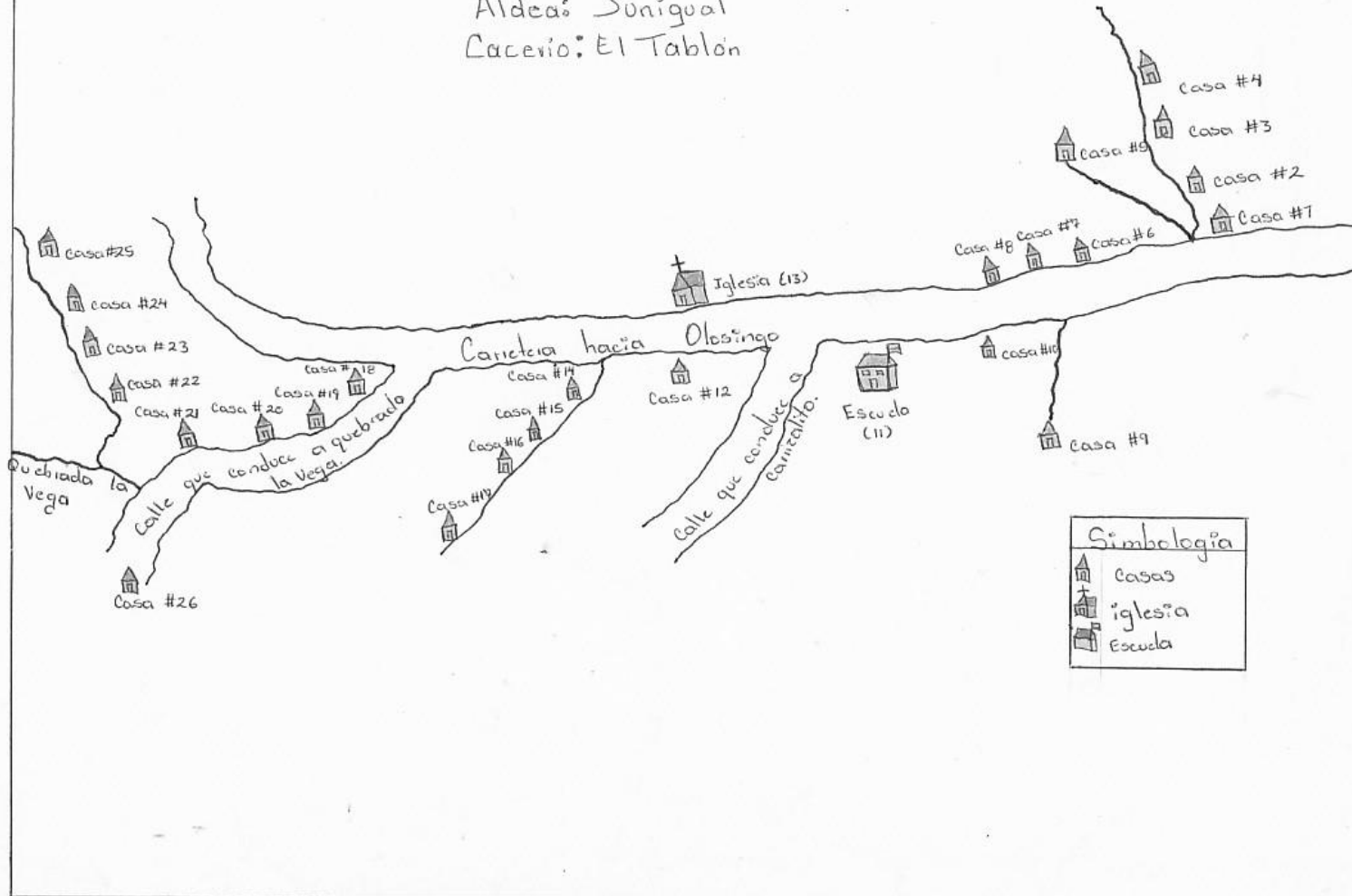


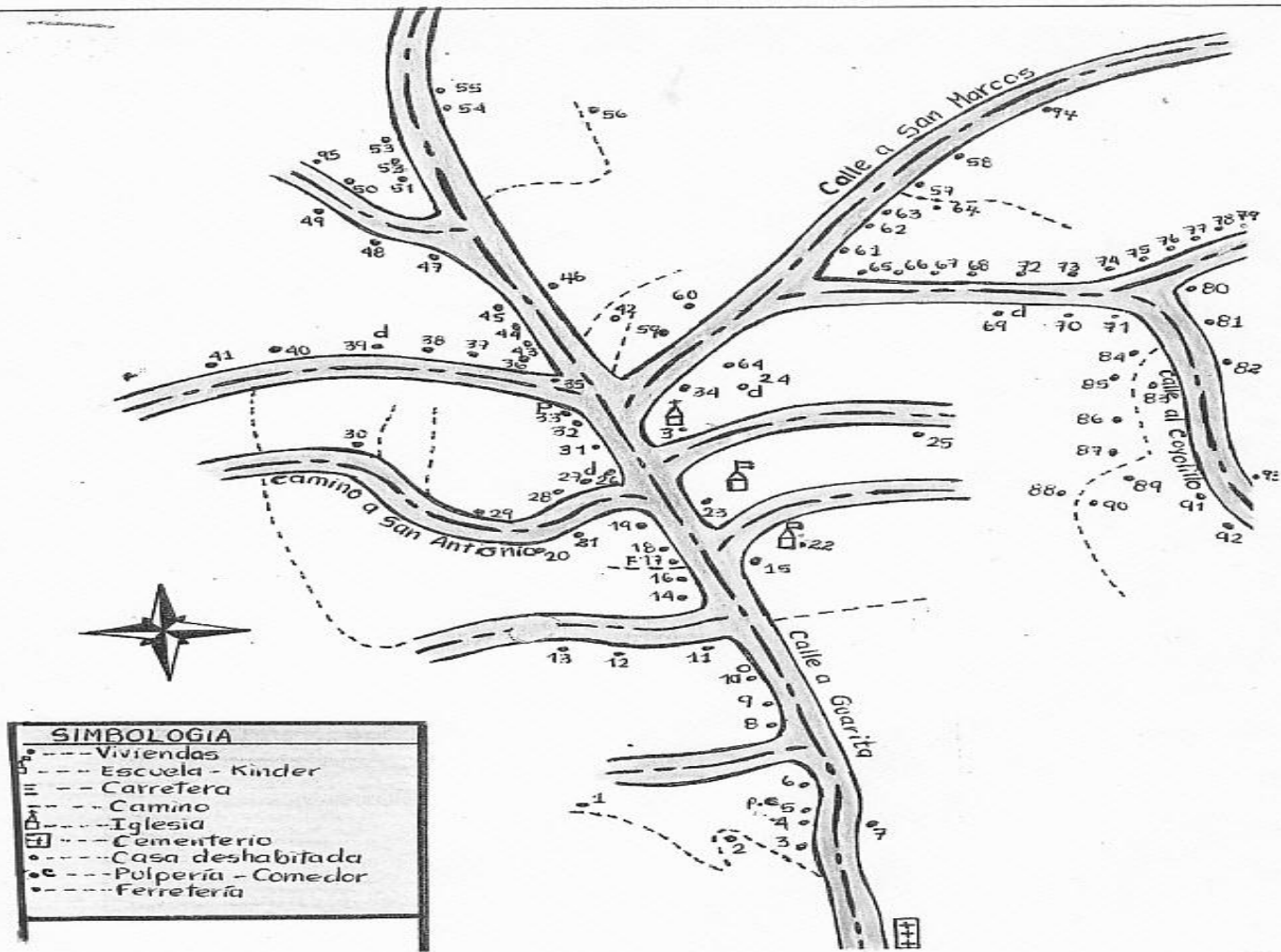




Croquis Comunidad El Tablón

Aldeas: Jonigual
Cacerio: El Tablón

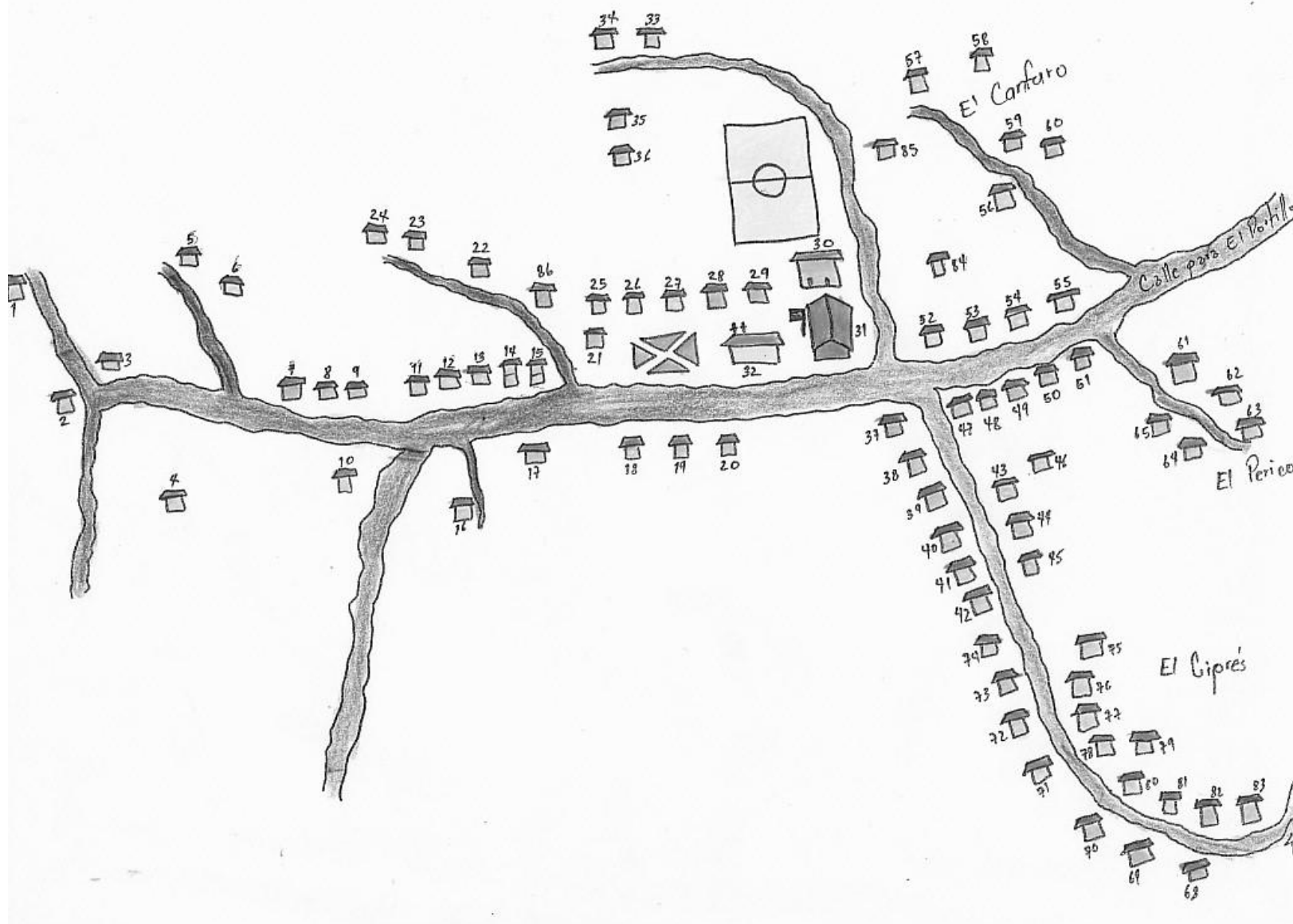


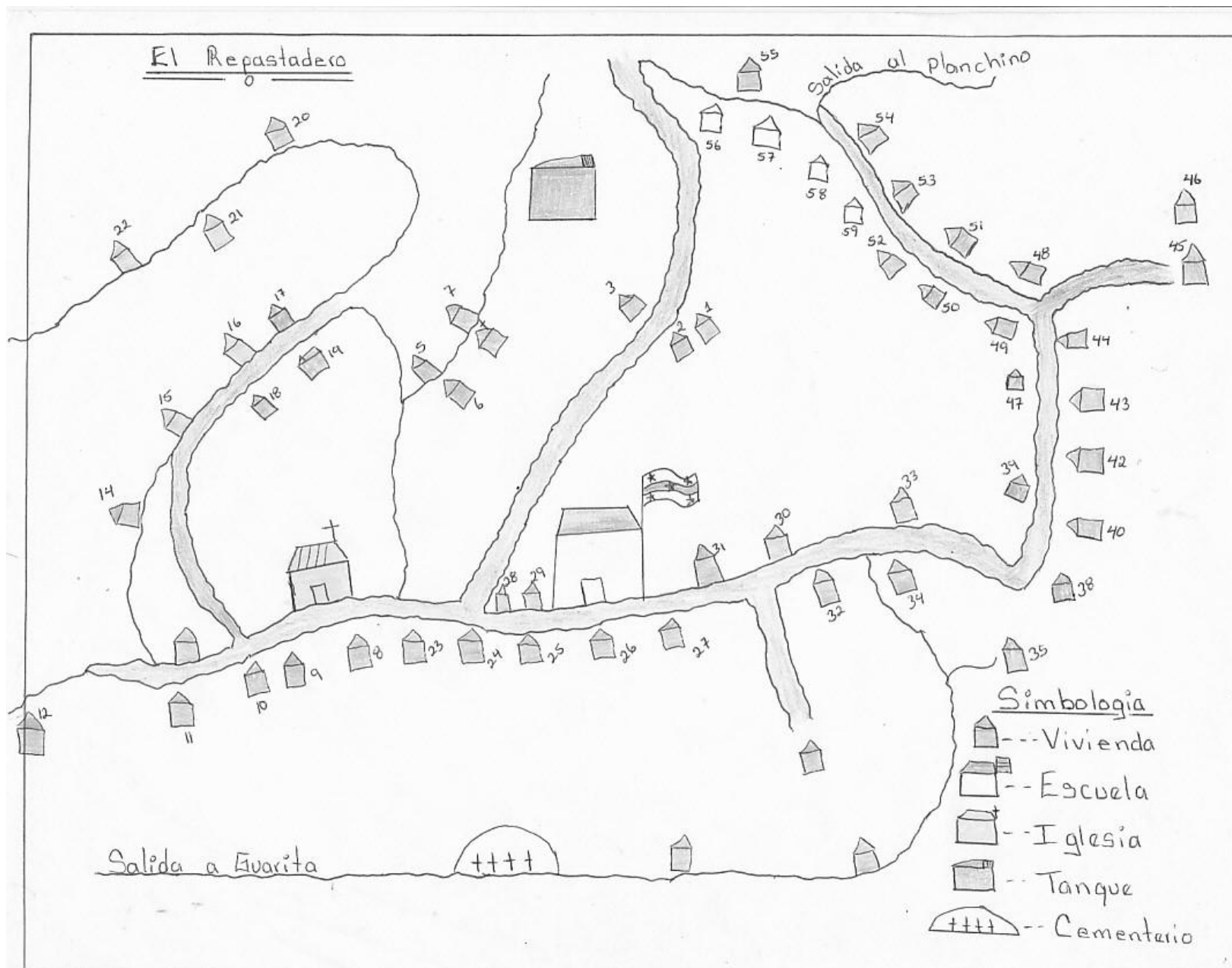


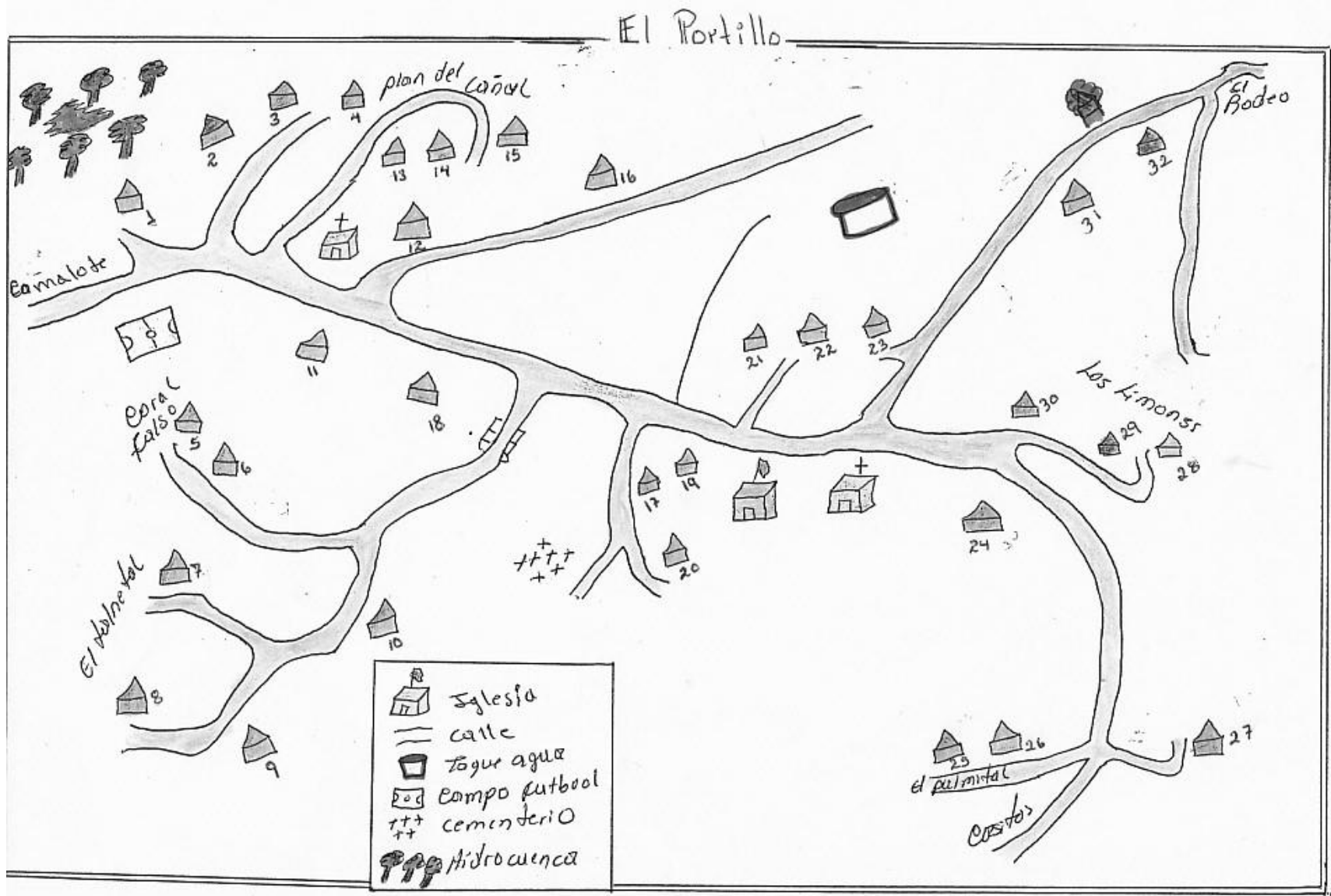
SIMBOLOGIA	
○	Viviendas
□	Escuela - Kinder
≡	Carretera
—	Camino
⊙	Iglesia
⊕	Cementerio
○	Casa deshabitada
○	Pulpería - Comedor
○	Ferretería

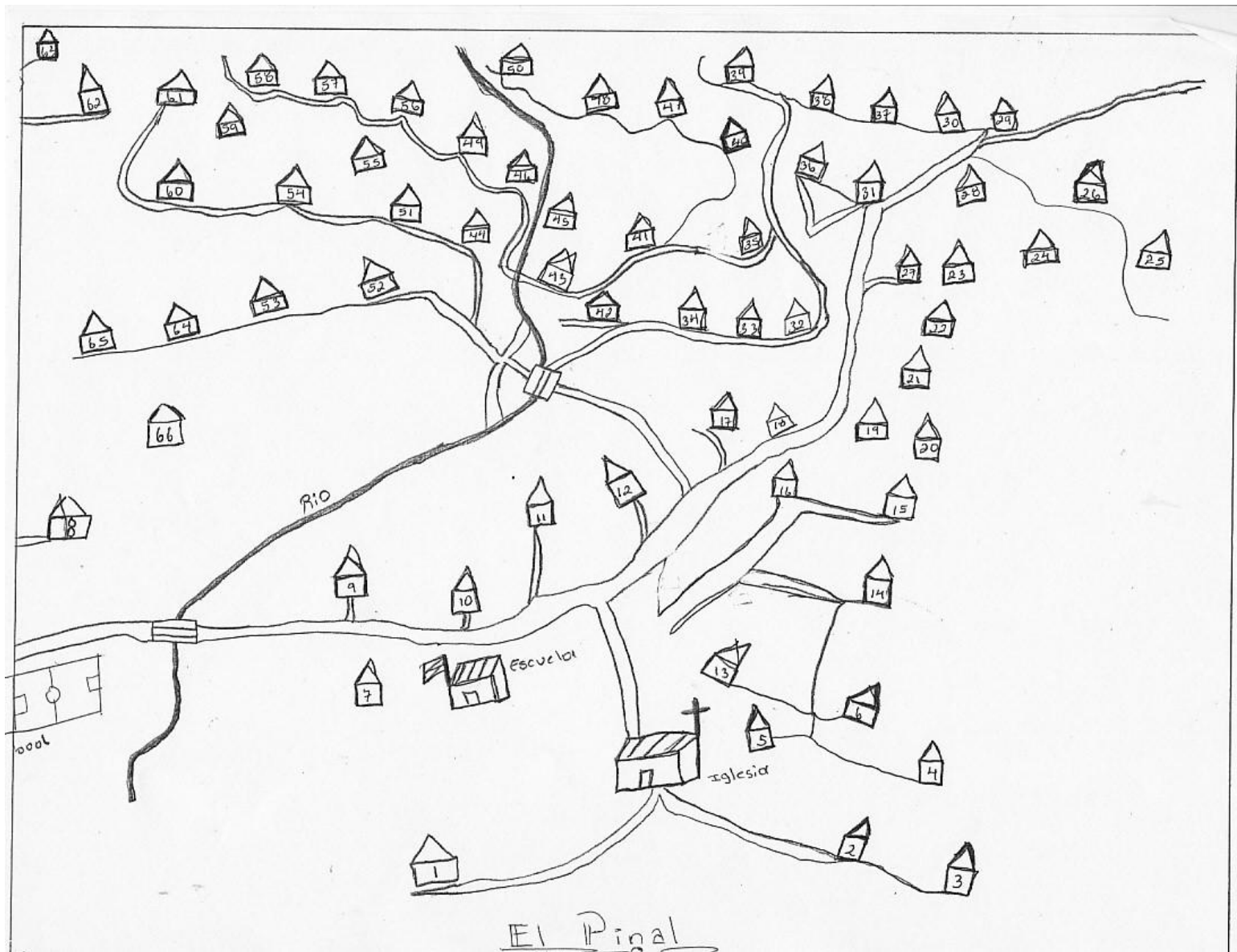
El Sitio, Guarita Lempira

Croquis. Comunidad El Rodco, Guariza Lempira.









CROQUIS DE "EL NUCO"

SIMBOLOGÍA



Escuela



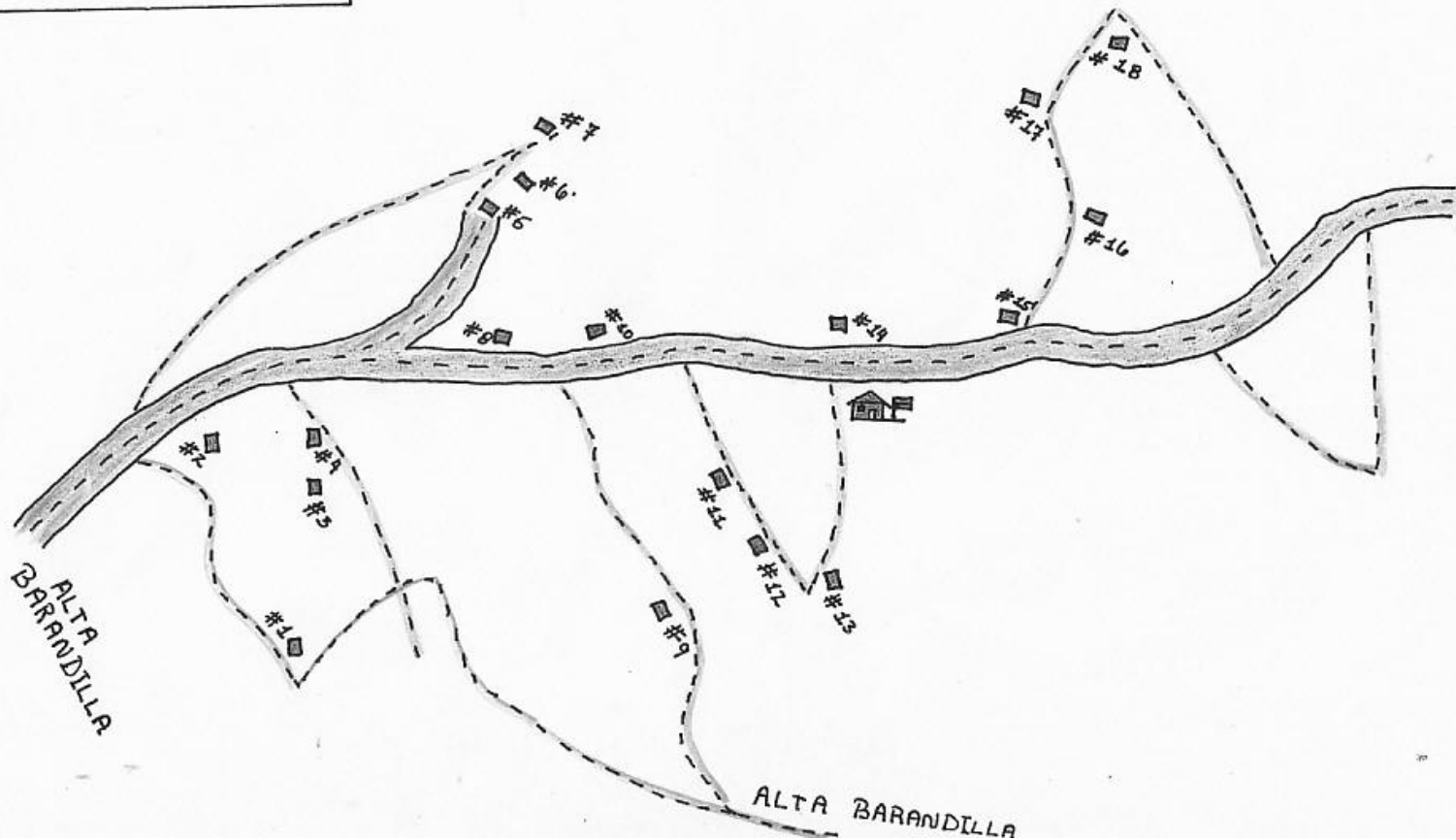
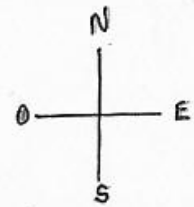
Viviendas



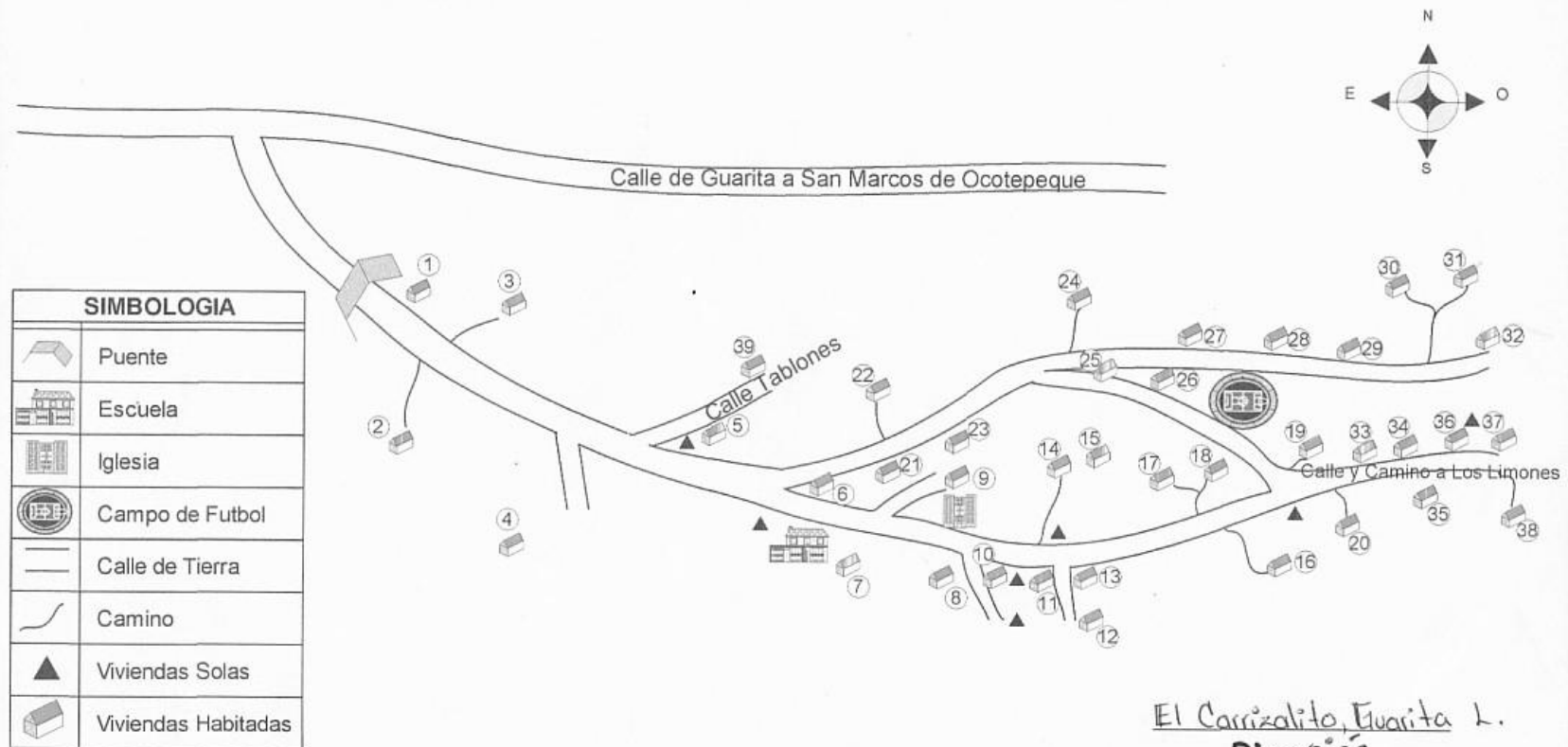
Calle



Camino



CROQUIS DE EL CARRIZALITO



CROQUIS DE CHINQUIN Y SON MIGUELITO

