

Estudio Socioeconómico e Indicadores de Línea Base del Municipio de Gualcinse Lempira

(En el marco de los ODM y Visión de País)



Levantados y preparados

**Con el apoyo técnico de la Secretaría de Gobernación, Justicia y
Descentralización (SGJD) antes Secretaria del Interior y Población
(SEIP)**

Agencia de Cooperación Internacional del Japón (JICA)

Financiado por la municipalidad de Gualcinse Lempira.

Grupo de apoyo:

Voluntarios de salud

Líderes comunitarios

Maestros

DIRECTOR DEL PROYECTO FOCAL II/ SEIP:

JEFE ASESOR PROYECTO FOCAL/JICA:

GERENTE DEL PROYECTO FOCAL II/ SEIP

COORDINADOR PROYECTO FOCAL II/SEIP : RAMON TORRES

COORDINADOR DE LA ZONA FOCAL II / SEIP: SAMUEL MADRID

TECNICO ESPECIALISTA FOCAL II/ SEIP

TECNICO ESPECIALISTA DE LA MANCOMUNIDAD: RUDY SAUL PERDOMO

TECNICOS DEL MUNICIPIO DE GUALCINSE: SAIRA DINIRA ALVARADO

EDGAR JOEL CRUZ

Listado de personas involucradas en el levantamiento de indicadores de línea de base del Municipio de Gualcinse Lempira:

CONTENIDO

Presentación

Introducción

Resumen ejecutivo

I. Marco de Referencia

1.1 Antecedentes y justificación del proceso

1.2 Metodología aplicada

II. Contexto biofísico y socioeconómico

2.1 Antecedentes históricos del municipio

2.2 Ubicación geográfica

2.3 Características físicas

2.4 Características biológicas

2.5 Características sociales

III. Infraestructura Básica

3.1 Vial

3.2 Electricidad

3.3 Telefonía y Correos

3.4 Social

3.5 Salud

3.6 Educativa

3.7 Productiva

IV. Institucionalidad e Inversión para el Desarrollo

- 4.1 Desempeño Municipal
- 4.2 Presencia Institucional en el Municipio
- 4.3 Sociedad Civil

V. Análisis de los Principales Indicadores Socioeconómicos

- 5.1 Población
- 5.2 Salud
- 5.3 Servicios Básicos
- 5.4 Vivienda
- 5.5 Educación
- 5.6 Igualdad entre los Sexos a nivel educativo
- 5.7 Economía

VI. Principales conclusiones (en el marco de los ODM y ERP)

- 1. A nivel de ingresos y seguridad alimentaria
- 2. A nivel de educación y fuerza de trabajo emergente
- 3. A nivel de igualdad de género
- 4. A nivel de salud
- 5. A nivel de agua y saneamiento
- 6. A nivel de viviendas

Anexos

- 1. Matriz de indicadores obtenidos en el marco de los ODM y ERP, Listado de nombre de comunidades y sus caseríos.
- 2. Comunidades, distancias a la cabecera, tipo de acceso terrestre y su estado
- 3. Infraestructura vial y salud existente por comunidad

4. Infraestructura básica social existente por comunidad
5. Infraestructura básica en educación existente por comunidad
6. Infraestructura básica productiva y gubernamental existente por comunidad
7. Centros educativos y alumnos de preescolar existentes por comunidad
8. Centros educativos y alumnos de primaria existentes por comunidad
9. Centros de alfabetización y alumnos, existentes por comunidad
10. Principales rubros productivos y sus rendimientos por comunidad
11. Estructura organizativa de la municipalidad de Gualcinse Lempira
12. Funciones de los empleados municipales
13. Principales indicadores de desempeño municipal
14. Tipo de asistencia requerida por unidad organizacional de la municipalidad
15. Presencia institucional por cada comunidad
16. Existencia de organizaciones de la sociedad civil por comunidad
17. Población y vivienda por cabecera, aldeas y caseríos
18. Listado de jefes de familia por comunidad
19. Croquis censales por comunidad

PRESENTACION

La Municipalidad de Gualcinse Departamento de Lempira, con mucho júbilo pone a su entera disposición de la población del municipio, representantes de organizaciones no gubernamentales, organizaciones privadas de desarrollo, instituciones públicas y proyectos, el presente estudio socioeconómico del municipio para que sirva de consulta en la formulación de políticas, estrategias, planes, programas, proyectos, y análisis específicos orientados a contribuir al desarrollo del municipio.

La realización de este estudio implicó la concertación entre la Corporación Municipal y JICA, lo cual conllevó la contratación e inducción de 2 facilitadores, bajo la coordinación, la identificación y capacitación de líderes comunitarios los cuales participaron directamente en el proceso de levantamiento; en conjunto el equipo fue responsable de seleccionar a los líderes comunitarios, capacitar, realizar visitas periódicas a nivel de cada comunidad, corrección, codificación, digitación de las boletas, conformación de la base de datos y la preparación del informe final, cuadros de salida y recolección de información secundaria.

Con este trabajo se pretende dar una mejor atención a los ciudadanos del municipio de Gualcinse Lempira, y continuar con el trabajo organizado y transparente en la ejecución de proyectos que impulsen el desarrollo comunitario y municipal, la Honorable Corporación Municipal con asesoría de la Agencia de cooperación Internacional del Japón JICA.

Por lo que esperamos que este documento sea un instrumento que nos permita orientar el proceso de desarrollo de nuestro Municipio y lo ponemos a disposición de los entes que deseen invertir o apoyar en la ejecución de los proyectos según las necesidades aquí encontradas.

La Honorable Corporación Municipal de Gualcinse Lempira, tiene la satisfacción de presentar a los vecinos de este municipio el Informe del Levantamiento de Línea Base como resultado del proceso realizado en el periodo de los meses de enero a abril de 2013 cuyo Levantamiento de línea base se hizo a través de la validación y participación de las autoridades municipales, representantes de las instituciones públicas, organizaciones privadas y de la sociedad civil organizada de todo el municipio, con el deseo y la esperanza de establecer un camino hacia mejores horizontes para alcanzar el bienestar de la población.

Introducción

El desarrollo de este proyecto de línea base se debe al apoyo brindado por la Secretaria del Interior y Población (SEIP) y la Agencia de Cooperación Internacional del Japón (JICA), para lo cual se trató de realizarla en seis municipios de la mancomunidad CAFEG: Erandique, Piarera, San Andrés, Gualcinse, Candelaria y Santa Cruz en el marco de los Objetivos de Desarrollo del Milenio (ODM) y Visión de País.

El presente documento da a conocer los hallazgos encontrados durante el proceso realizado en el levantamiento de línea base el cual incluye los datos cuantitativos y el análisis cualitativo de los indicadores socioeconómicos levantados a nivel censal en cada Comunidad, con participación social, en el municipio de Gualcinse Departamento de Lempira, y que representan la base para poder continuar, medir y buscar soluciones a los diversos factores sociales de nuestro Municipio.

El contenido de este documento incluye una introducción, el resumen ejecutivo y seis capítulos; el primero trata sobre el marco de referencia que incorpora la justificación y la metodología utilizada en el proceso de construcción de los indicadores; el segundo, desarrolla el contexto biofísico y socioeconómico, que incluye los antecedentes históricos del municipio, su ubicación geográfica y la caracterización del municipio a nivel físico, biológico y social.

El capítulo tercero describe en síntesis la infraestructura básica existente en el municipio en cuanto a los aspectos viales, salud, educativa, productiva e infraestructura social, con el propósito de tener una idea general de las disponibilidades existentes en este campo, y por ende de las carencias o deficiencias que repercuten en la cobertura de los sectores analizados.

El capítulo cuarto corresponde a un breve análisis sobre la institucionalidad existente y la inversión para el desarrollo, tomando en consideración la situación del desempeño de la municipalidad, la presencia institucional en el municipio, el nivel de organización de la sociedad civil y la inversión social ejecutada.

Dentro del capítulo quinto se analiza los principales indicadores socioeconómicos recolectados censalmente, en las variables de población, salud, servicios básicos, vivienda, educación, igualdad entre los sexos a nivel educativo, economía y participación social y ciudadana, los cuales representan el conjunto de indicadores bases para medir los avances en desarrollo.

En el capítulo sexto se resume las principales conclusiones de los resultados del trabajo censal que muestra la actual situación del municipio a la luz de los ODM y la ERP, y finalmente se agregan como anexos los cuadros que muestran la presencia institucional, la existencia de organizaciones de la sociedad civil, inversión social realizadas durante el año 2012, infraestructura básica y viviendas existentes, la frecuencia simple del censo y la matriz de los principales indicadores en el marco de los ODM y la ERP.

Finalmente, los miembros de la Corporación Municipal de Gualcinse expresamos nuestro convencimiento de que el presente estudio es un instrumento valioso para proponer y medir hacia el futuro el desarrollo de nuestro municipio.

I .Marco y referencia

1. Antecedentes Justificación

Durante el año 2001, el gobierno de Honduras elaboró la Estrategia de Reducción de la Pobreza (ERP), como compromiso ante la Iniciativa de Países Pobres Altamente Endeudados (HIPC), que contempla, entre otras, metas para reducir la pobreza en 24 puntos porcentuales, mediante mejoramiento en los niveles de salud, educación, saneamiento básico, etc. Tanto los ODM como la ERP son instrumentos orientadores para ayudar a mejorar las condiciones de vida de la población.

En el año 2011 el PNUD realizó una encuesta a nivel de municipio así como un análisis con líderes de las comunidades y autoridades locales los cuales participaron en talleres de análisis .Estas propuestas han servido para buscar un bienestar común lo cual está plasmado en los objetivos de Desarrollo del Milenio (ODM), la estrategia para la reducción de la pobreza (ERP) y los Planes Municipales de Desarrollo (PDM).

El Municipio de Gualcinse Lempira con el pasar del tiempo ha luchado por el desarrollo del mismo el cual en el año 2010 juntamente con las autoridades Municipales, las fuerzas vivas de la comunidades cabe mencionar que existe una versión inicial realizada Dirección General de Organización y Participación Ciudadana dependiente de la Secretaría de Gobernación Justicia, al Fondo Hondureño de Inversión Social - FHIS y a la Empresa Asesores Nacionales Especializados en Desarrollo ANED-Consultores, que fortalece las capacidades de planificación y desarrollo de las diferentes estructuras de sociedad civil los cuales elaboraron el Plan de Desarrollo Municipal (PDM) con un periodo de validez del año 2005 al 2015 .

El Levantamiento de línea Base se inició a través de una invitación que hizo JICA a todos los Municipios que forman La Mancomunidad CAFEG entre ellos el Municipio de Gualcinse para participar en el proceso a través de una carta de compromiso entre la corporación Municipal y la Cooperación Internacional del Japón JICA.

Tomaron la decisión de dar inicio a la ejecución de un Proyecto de Fortalecimiento de Capacidades Locales (FOCAL); la cual comenzó con el levantamiento de línea base en todo el municipio la cual muestra un análisis cuantitativo y cualitativo de los diferentes aspectos.

Uno de los aspectos es la necesidad de contar con información que sea verídica que nos permita conocer las condiciones socioeconómicas y demográficas del Municipio que sirva como base para la priorización y formulación de proyectos para el cumplimiento de los ODM y la ERP, a la vez contar con una base de datos para la planificación y elaboración del nuevo PDM del Municipio.

II Contexto biofísico y socioeconómico

2.1 Antecedentes Históricos del Municipio

El municipio de Gualcinse fue fundado por los españoles por el año 1850. y según su historia en la división política de 1889 era uno de los municipios del distrito de Candelaria. Por lo que se cree adquirió la categoría de municipio en el año de 1840, según nos relatan la historia.

El nombre de Gualcinse se deriva de la expresión mexicana "GUAJECITO" que significa calabazas pequeñas y en lengua lenca lugar de corales. Según historiadores definen el termino Gualcinse como Gualcinsin y que significa lugar donde cantan los jilgueros.

El municipio de Gualcinse celebra tradicionalmente su feria patronal el día 08 de diciembre conmemorado a la inmaculada virgen de Concepción y el día 06 de enero dedicado a los Reyes Magos.

Tiene su propia cultura y su gastronomía que hacen de este municipio único en Lempira; además en la aldea de Tixila de este municipio a fecha 11 de febrero celebra su feria patronal en honor a la virgen de Lourdes.

La mayor parte de la población del municipio profesa la religión católica y la otra parte la religión evangélica.

En el casco de la cabecera municipal se cuenta con una iglesia católica estilo colonial, que recientemente fue restablecida debido que se produjo un incendio que destruyó gran parte del templo.

2.2 Características Geográficas del Municipio

3.1.1. Límites y Extensión Geografía

El municipio de Gualcinse está ubicado en el Sur del departamento de Lempira y sus límites son los siguientes: al Norte: con los municipios de San Andrés y Erandique, al Sur: con los municipios de Candelaria, al Este: con el municipio de Piarera, y al Oeste: con el municipio de San Andrés, La Virtud y Valladolid.

Su extensión:

Su extensión territorial es de aproximadamente: 161.2 km², cuenta con 12 aldeas y caseríos.

2.4 Características Biológicas

3.1.2. Hidrografía

De acuerdo a la ubicación geográfica y las características que presenta el municipio cuenta con ríos como ser: Quebrada Onda, El Patío, Mocal, Pobo, Guachipilin, Yucual y Cobobo. Además existen quebradas que alimentan en el trayecto de estos ríos.

Suelos

El suelo es en su mayoría muy fértil apto para cultivo de granos básicos y otros.

Cultivos Anuales:

El municipio presenta predominancia de estos cultivos, principalmente en la zona baja {que 800 m.s.n.m.} donde se produce la mayor cantidad de granos básicos (maíz, maicillo, frijol, zorgo). Esta producción abastece en parte a los habitantes del resto del municipio, para subsistencia local y otro porcentaje es vendido en otros mercados cercanos.

En la zona alta del municipio se cultivan granos básicos como el maíz y frijol; algunas hortalizas, (papa, repollo, tomate, chile) sin embargo la producción no son suficientes para el consumo de la población de este municipio.

Cultivos Permanentes:

Estos tienen relevancia en la zona media y parte de la zona alta (estricta altura), siendo el principal rubro del municipio de Gualcinse el cultivo del café, el cual es el patrimonio de los habitantes y de él depende el sostenimiento de numerosas familias del sector.

Algunos cafetaleros de Gualcinse están asociados en la Cooperativa de Servicios Agropecuarios Gualcinse Limitada (COSAGUAL), lo cual le abre sustancialmente la mejora en las posibilidades de financiamiento y comercialización del aromático cultivo.

Otros cultivos permanentes son las Musáceas (bananos), naranjas, aguacates, mango y piña en menor escala.

El municipio necesita proyectos de irrigación y reservorios de aguas para la producción especialmente en la zona baja.

Tenencia de la Tierra
Si hay título municipal.

La mayoría de las personas que se dedican a la agricultura poseen pequeñas parcelas y los que no la tienen lo hacen contrayendo convenios de terraje con los que tiene mayor cantidad y que están incultos, los pagos asilan entre L. 500 a 1000 por manzana o a veces el pago lo hacen a cambio de un porcentaje de la cosecha, en algunas ocasiones el alquiler es pagado a cambio de días jornal.

Recurso agua

El municipio de Gualcinse tiene abundante micro cuencas abastecedoras de agua, siendo su mayor afluente la zona alta y específicamente Congolón que hoy en día es denominado Parque Nacional Congolón Coyocutena y Piedra Parada. De este lugar salen varios proyectos de agua potable que abastecen el municipio y otros lugares vecinos como ser los municipios de Candelaria, Piraera, Mapulaca, Virginia y La virtud.

Anteriormente con el apoyo de USAID NEXOS se implementó lo que es un canon de agua, que es el pago de los usuarios por el servicio de agua.

Para el manejo de este recurso en el municipio se cuentan con juntas administradoras de agua potable y un CORREPRADIL.

En el año 2017 el Programa de Infraestructura Rural PIR elaboró en el municipio una política de agua y saneamiento la cual presenta un diagnostico actual de los sistemas de agua potable, así como su organización y la proyección futura del sector agua.

En la cabecera municipal existe un sistema de agua potable que abastece el 97% de las viviendas del Casco Urbano.

A continuación se detallan los 15 sistemas de agua rural que existen en el municipio:

INFRAESTRUCTURA DE LOS SISTEMAS DE AGUA POTABLE EN EL ÁREA RURAL DATOS GENERALES, DATOS SOBRE MICROCUENCA Y FUENTE

No	Ubicación	Datos Generales del Sistema				Datos de la microcuenca			Datos de la Fuente		
		Nombre	Comunidades que	Año de	Edad del	Nombre	Propiedad de	Uso de la tierra	Tipo de fuente de	Estado de la	Protección
1	Congolón	Corta Cabezas	Corta Cabezas	1996	21	Congolón	privada	potrero	Ojo de agua o manantial	bueno	SI
2	Congolón	Tenango (Cholunquez) +3 Cacahual, El Águila,	Cacahual, El Águila, Guacual	2000	17	Sosna	privada	bosque	Quebrada	regular	NO
3	Congolón	Valle Nuevo	Valle Nuevo	2001	16	Congolón	sd	sd	Ojo de agua o manantial	bueno	sd
4	Gualcea	Gualcea	Gualcea	2002	15	socorro Valladolid	junta	bosque	Quebrada	regular	SI

INFRAESTRUCTURA DE LOS SISTEMAS DE AGUA POTABLE EN EL ÁREA RURAL
DATOS GENERALES, DATOS SOBRE MICROCUENCA Y FUENTE

No	Ubicación	Datos Generales del Sistema				Datos de la microcuenca			Datos de la Fuente		
		Nombre	Comunidades que	Año de	Edad del	Nombre	Propiedad de	Uso de la tierra	Tipo de fuente de	Estado de la	Protección
5	Gualcinse	El Roblar	El Roblar	1998	19	Congolón	privada	finca	Ojo de agua o manantial	bueno	NO
6	Gualcinse	Sistema Sosna	Sistema Sosna	1998	19	Sosna	privada	bosque	Ojo de agua o	regular	SI
7	Guatemalita	Guatemalita +2 (Los Sorianos y Santa Rosita)	Guatemalita (Los Sorianos y Santa)	2002	15	Tenango (hojustal)	privada	potrero	Ojo de agua o manantial	bueno	SI
8	Quesungual	Sistema de las 14 Comunidades Congolón.	Sistema de las 14 Comunidades s. Congolón	1994	23	Congolón	privada	granos básicos	Ojo de agua o manantial	regular	NO
9	San Marcos Cerique	Sistema San Marcos Cerique + 1	Sistema San Marcos Cerique + 1	1992	25	Contao	privada	bosque	Ojo de agua o manantial	bueno	NO
10	San Marcos Mora	Sistema Quebrada Quinguete	Sistema Quebrada Quinguete	2000	17	La Laguna(Sto. Tomas	privada	finca	Ojo de agua o manantial	bueno	sd
11	Santa Cruz	Santa Cruz	Santa Cruz	2005	12	sd	sd	sd	Ojo de agua o manantial	bueno	sd
12	Santo Tomás	El Tablón	El Tablón	2002	15	el Tablón	privada	finca	Ojo de agua o manantial	bueno	SI
13	Santo Tomás	Los Planes Caoquin	Los Planes Caoquin	1997	20	sd	sd	sd	Ojo de agua o manantial	bueno	sd
14	Tenango-Gualcinse-Lempira	El Contao	El Contao	1999	18	Contao	privada	bosque	Ojo de agua o manantial	bueno	NO
15	Tixila-Gualcinse-Lempira-Honduras	Tixila	Tixila	1991	26	El socorro, Valladolid	junta	bosque	Ojo de agua o manantial	bueno	SI

Recurso Bosque

Se tiene que el municipio cuenta con áreas de reserva forestal y en ellas hay riquezas naturales, entre los tipos de árboles que más predominan en el municipio son el pino, roble, vadillo, malcingo entre otros. Sin embargo en el municipio no se cuenta con un plan de manejo adecuado para este recurso vital.

Uno de los factores que año tras año no se ha podido controlar son los incendios, en épocas secas la mano destructora del ser humano ocasiona estos siniestros.

Como parte de la estrategia de contrarrestar esta situación, se impone multas y sanciones a las personas que realizan este tipo de actos.

Como la mayor parte del territorio es apto para la agricultura, los campesinos optan por destruir el bosque para ampliar las áreas de producción agrícola y cultivo del café, utilizando técnicas no amigables con el medio ambiente entre ellas la quema.

Por lo que se necesita el apoyo de las instituciones de gobierno y cooperantes para capacitar y orientar a los productores en técnicas de producción sostenibles.

Recurso Aire

Hay una contaminación aunque en pequeña escala pero; no se deja de ver humo en la zonas bajas debido algunos incendios dados en nuestro municipio y en municipio cercanos. Por otro lado la ejecución del proyecto del basurero donde se clasifica la materia descartable y la abonable ha venido a darle otra cara al municipio, limpio puro y sano

Clima

El municipio de Gualcinse presenta tres tipos de clima esto debido a su topografía y a su nivel del mar; caliente, cálido y templado.

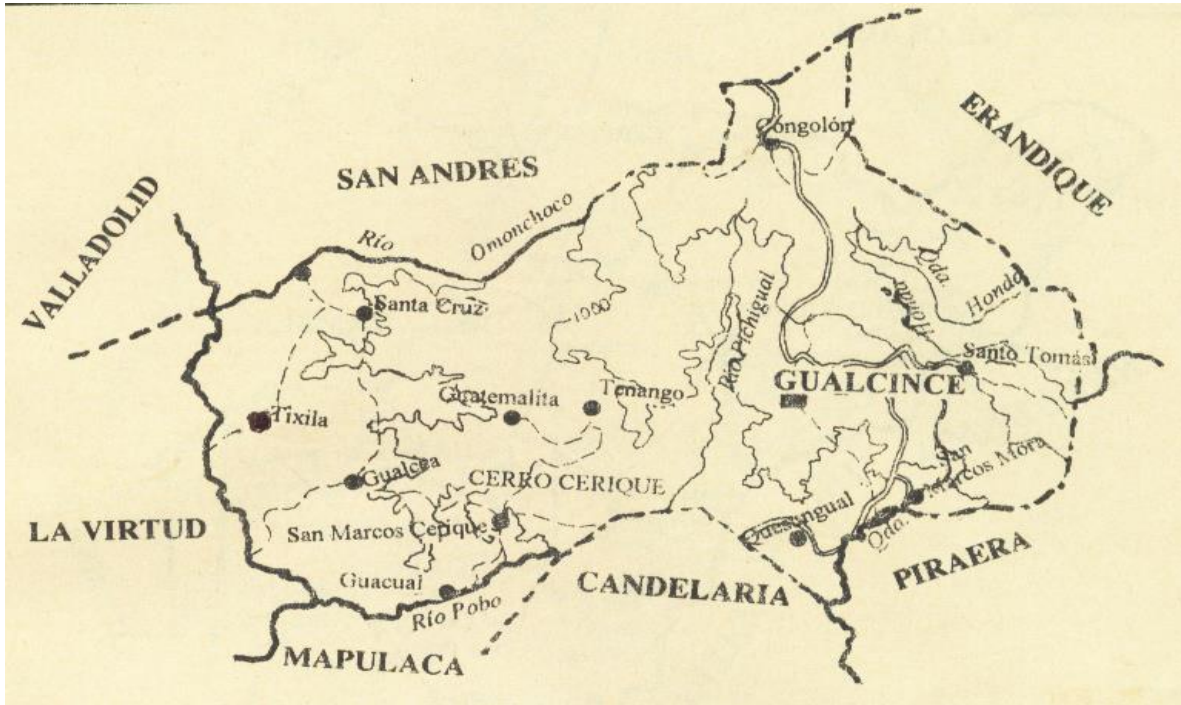
- ✓ Zona baja < 700 m.s.n.m. =clima caliente
- ✓ Zona media <700 y1, 300 m.s.n.m. =clima cálido
- ✓ Zona alta < 1,300 y más m.s.n.m =clima frio.

Los meses de mayor precipitación pluviométrica son agosto, septiembre y octubre.

La temperatura promedio anual es de 26°C, el clima es determinante en cuanto el tiempo de cultivo que se implementa por la zona. la humedad relativa del aire es más alta en la época de lluvia, en este momentos disminuye el fotoperiodo (duración de horas de luz

solar directa), por la presencia de nubes. Los meses más secos son febrero, marzo y abril.

MAPA DEL MUNICIPIO DE GUALCINSE



1. CARACTERÍSTICAS SOCIALES

Patrimonio Cultural del Municipio de Gualcinse

Los habitantes del Municipio de Gualcinse son de raza mestiza, y descendientes de la cultura indígena Lenca. En la actualidad pocos son los rasgos culturales y étnicos que se conservan en el municipio, sobre todo en el casco urbano.

Feria Patronal del Municipio de GUALCINSE

La feria del Municipio de Gualcinse el 08 de diciembre de todos los años en honor a la inmaculada virgen de la Concepción y el 06 de enero en honor a los reyes magos , para estas ferias se realizan actividades como: quema de pólvora, procesión antes de misa en esta época se acostumbra a vender comida típica.

Otras Actividades Tradicionales de Importancia.

Las actividades de mayor celebración en el municipio después de la feria patronal son:

El 15 de Septiembre, donde se realizan actos cívicos en las principales instituciones educativas del municipio acompañados de actividades tales como: la elección de la señorita independencia, carrera de cintas, juegos de competencia.

3 de mayo día de la cruz (adornar cruces, colocarlas en los patios y casas y carreteras

Rezo de la Virgen María todo el mes de mayo y Octubre de todos los años

El 30 de mayo a nivel educativo siembra de arboles

Posadas en navidad, rezos todos los días

17 de diciembre y 17 de febrero, en honor a la virgen de los remedios,

El 13 de junio, celebración del día de San Antonio.

El 20 de julio, día de Lempira en esta fecha las autoridades municipales, educativas, eclesiásticas y sociedad civil en general realizan un programa que contempla actividades cívicas, socio- culturales y recreativas en la cabecera municipal, y aldeas además la plaza principal es abarrotada por chozas las cuales son de material típico en donde se promueven las ventas de comidas típicas del municipio y del departamento. Cabe destacar que uno de los principales actos acostumbrados dentro del programa es la dramatización de la vida y muerte de Lempira

Creencias del Municipio Gualcinse.

1. No cortar madera, ni sembrar árboles frutales en luna tierna
2. Después de la muerte hay otra vida
3. Regar agua bendita con ruda para espantar los malos espíritus
4. Mariposas grandes negras en las paredes, habrá muerte en la familia
5. Las primerizas curan empachos al sobar
6. Personas de vista fuerte hacen ojos a los niños recién nacidos Maleficios, hechicerías.
7. Presencia de la siguanaba y el cadejo

1. Costumbres del Municipio de Gualcinse

Pedimentos, según la tradición cuando alguien se casa pide la novia días antes de casarse por lo civil y eclesiástico.

En las bodas se acostumbra preparar diversos platos entre ellos: tamales, sopa de gallina con arroz, pan de yema ornado en la casa, pastel, cerdos o gallinas ornadas.

En semana santa sobre las comidas son: cocinar capirotadas de pescado, tamalones, Torrejón también estas costumbres varían de acuerdo a la época, por ejemplo en los meses de agosto y septiembre que es la época de los elotes de maíz se acostumbra a comer atol chusco, atol dulce, montucas, tamalitos de elote, elotes cocidos y riguas, estas últimas son de apariencia física a la de una tortilla gruesa que la acompañan de dulce y quesillo.

III. Infraestructura Básica

1. VIAL

El Municipio de Gualcinse Lempira La mayoría de las carreteras se encuentran en estado regular actualmente debido a la época lluviosa, se deterioran con mayor facilidad ya que los terrenos no cuentan con suficiente

2. ELECTRICIDAD

La mayoría de aldeas cuentan con energía eléctrica únicamente la aldea de San Marcos Cerique no tiene este servicio.

3.3 TELECOMUNICACIONES

Actualmente se cuenta con el servicio de telefonía de Tigo y claro en un 72.42 % de las viviendas. En algunas comunidades el servicio es limitado por la mala señal de la telefonía móvil.

SALUD

En este aspecto se cuenta con un CESAMO una clínica materno infantil (CMI) y Hospital en el Casco urbano de Gualcinse. El CESAMO cuenta con personal capacitado entre ellos una doctor en medicina General, tres enfermeras auxiliares (os). Dos promotores de salud.

También existen CESAR en las aldeas de: Santo Tomas, San Marcos Cerique, Tenango y Tixila.

Según datos estadísticos se atiende 15 – 20 consultas diarias, de igual manera se lleva el control de círculo de embarazadas un día de cada mes, también grupos de hipertensos, campañas de vacunación, campañas de limpieza. Cada centro de salud cuenta con pequeños comités de voluntarios.


EDUCATIVA

Gualcinse es un municipio que cuenta con una Dirección municipal de educación y directores en cada centro educativo. Actualmente el municipio cuenta con una educación muy regular pese algunas deficiencias del sector educativo.

En el municipio existen 32 Centros de educación básica entre ellos el Instituto “Lempira” que brinda el servicio de educación primaria, secundaria y una carrera en salud. Año con año hace olimpiadas en matemáticas y los que alcanzan las mejores notas compiten a nivel nacional, es en el año 2013-2014 en donde estudiantes de este Instituto logran segundo y tercer lugar a nivel nacional, no obstante es reconocido y caracterizado a nivel Departamental por formación de buenos estudiantes.

Además existen 6 centros de educación básica: Santo Tomas, Gualcinse Centro, Quezungual, San Marcos Cerique, Tenango y Tixila.

Centros de educación pre básica 7 oficiales y 27 proheco,



No	Comunidad	Nombre del centro educativo	Nivel 1. Pre Básico 2. Básico	Nombre del director/a	Matrícula			Cantidad de docentes		
					Niñas	Niños	Total	Mujeres	Hombres	Total
1	Los Sorianos Tixila	Enma Iglesias Guzmán	Básica	María Rita Esperanza Díaz	18	15	33	1	0	1
2	Candungo	Renovación	Básica	Rosa Azucena Cruz	13	10	23	1	0	1
3	Los Reymundos	La Antorcha	Básica	Zoila Jimenia Ferrera	16	27	43	1	0	1
4	Guatemalita	Luis Alonso Pineda	Básica	Sebastiana Alvarado Carballo	24	24	48	2	0	2
5	Sompopo	Lempira	Básica	Noé Neftali Navarro	32	31	63	1	0	1
6	Omonchoco	Guadalupe Muñoz	Básica	José Juan Pablo Bejarano Ponce	8	6	14	0	1	1
7	Guacual	Abrahan Lincoln	Básica	Pedrina Elizabeth Díaz	13	10	23	1	0	1
8	El Aguila	República del Uruguay	Básica	María Trinidad Alfaro	25	25	50	1	0	1
9	La Alondra	Ernesto Alvarado García	Básica	Lourdes Janeth Rodríguez	16	24	40	1	0	1
10	San Marcos Mora	Josefa Lastirie de Morazán	Básica	María Magdalena Melchor	41	39	80	2	0	2
11	Quelepa	Antonio Bermúdez Mesa	Básica	Alma Rebeca Delcid	11	8	19	1	0	1
12	El Tablón	Francisco Morazán	Básica	Fany Ruth García	23	15	38	1	0	1
13	Cacahual	Zenón Cortez	Básica	Blanca Dalila Hernández	12	9	21	1	0	1
14	Zosna	José Filadelfo Claros	Básica	Reinaldo Barrera	19	13	32	0	1	1

15	El Roblón	Francisco Morazán	Básica	Olimpia Vásquez Perdomo	28	33	61	2	0	2
16	Gualdaya	Juan Flores	Básica	Nely Aracely Díaz	16	19	35	2	0	2
17	Valle Nuevo	José Antonio Estrada	Básica	Fredesvindo Martínez	24	29	53	1	1	2
18	Congolón	Las Neblinas	Básica	Ruth Nohemí Ramos	69	56	125	3	0	3
19	Santa Cruz	La Independencia	Básica	María Arminda Franco	25	15	40	1	0	1
20	Tenango	Ciriaco Rodríguez	Básica	Glendy Yamileth Gutierrez	65	74	139	4	1	5
21	San Marcos Cerique	Bernardo Ohigginss	Básica	Marco Tulio Martínez	60	51	111	1	4	5
22	Tixila	Francisco Pérez	Básica	José Salvador Mejía	36	39	75	4	3	7
23	Gualcea	Manuel Jordan	Básica	María Vilma Castillo	70	56	126	3	3	6
24	Santo Tomás	Faro de Luz	Básica	Ana García	93	85	178	4	4	8
25	Quezungual	Ramón Villeda Morales	Básica	Iris Marleni Ayala	64	74	138	5	2	7
26	Gualcinse centro	Lempira	Básica	José Bonilla Pineda	134	115	249	5	4	9
27	Malura	El Pinar	Básica	Jenrry Vásquez	27	23	50	0	2	2
28	Santa Rosita	Juan José de Dios Vásquez	Básica	Wendy Guardado Bautista	10	17	27	1	1	2
29	San José San Marcos	Adalberto Cruz	Básica	Noel Antonio García	13	17	30	0	1	1
30	Contao	Manuel Alberto Mejía	Básica	Alex Noé Díaz	17	17	34	0	2	2
31	Los Planes La Caoquín	Juan José Amaya Hernández	Básica	Edin Orlando Martínez	13	15	28	0	1	1
32	Las Gaviotas Tixila	José Leonidas Cruz Gonzales	Básica	Helder Antonio Amaya	11	8	19	0	1	1
33	Gualsince Centro	Rafaela Huete de Rodríguez	Pre básica	Silvia Celina Morales Milla	19	21	40	2	0	2
34	Alondra	Centro de Sabiduría	Pre básica	Digna Canales Cantarero	5	9	14	1	0	1

35	Cacahual	Rafael Pineda Ponce	Pre básica	Berta Patricia Canales	7	13	20	1	0	1
36	Santo Tomas	Faro de Luz	Pre básica	María Maribel Martínez	10	11	21	1	0	1
37	Tixila	Mundo Morazanico	Pre básica	Martha Azucena Díaz	10	14	24	1	0	1
38	Nuevo Amanecer	Nuevo Amanecer	Pre básica	Lucia Marcelina Bonilla	16	16	32	1	0	1
39	Quelepa	María Elva García Rodríguez	Pre básica Proheco	Yeny Anabel García	7	8	15	1	0	1
40	Congolón	Yuny Golberg	Pre básica Proheco	Ada Pérez	6	11	17	1	0	1
41	El Zompopo	Eva Muñoz Cruz	Pre básica Proheco	Delmy Nohemí Sorto	11	7	18	1	0	1
42	San Marcos Cerique	Adalberto Cruz	Pre básica Proheco	Maira Yamilth Cruz	10	13	23	1	0	1
43	El Contao	Nueva Esperanza	Pre básica Proheco	María Orbelina Martínez	7	10	17	1	0	1
44	El Roblón	José Natividad Canales	Pre básica Proheco	María Luisa Emelina Castillo	8	8	16	1	0	1
45	Gualcea	Balsamina Sánchez	Pre básica Proheco	Digna Marixa Avilés	8	7	15	1	0	1
46	Santa Rosita	María Gliseria García Gómez	Pre básica Proheco	Sandra Reyes Arriaga	8	7	15	1	0	1
47	Tenango	Niños del Futuro	Pre básica Proheco	María Rosa Cantarero	9	9	18	1	0	1
48	Guatemalita	Nuevo Despertar	Pre básica Proheco	Deisy Serrano	7	10	17	1	0	1
49	Valle Nuevo	Nuevo Amanecer	Pre básica Proheco	María Susana Paz Ramos	13	4	17	1	0	1
50	Sosna	En Proceso	Pre básica	María Alejandra Mendoza			0	1	0	1
51	San Marcos Mora	Marco Tulio Garcia Iglesias	Pre básica Proheco	María Sonia Argelia García	9	10	19	1	0	1
52	La Cauquin Planes Gualdaya	Una Luz en tu Camino	Pre básica Proheco	Evita Yohana Pérez Amaya	2	3	5	1	0	1
53	Malura Santo Tomas	San Juan	Pre básica Proheco	Marlen Yaquelin Martínez García	4	3	7	1	0	1
54	Santo Tomas Centro	Luces Encendidas	Pre básica Proheco	Dorgas Dorotea Vásquez Villeda	3	2	5	1	0	1
55	El Tablon Santo Tomas	Nuevo Amanecer	Pre básica Proheco	Glendys Francisca Gonzales Martínez	4	5	9	1	0	1

56	Los Raimundos	Luces Encendidas	Pre básica Proheco	María Suyapa Bautista Vásquez	4	4	8	1	0	1
57	Santa Cruz	Rayo de Luz	Pre básica Proheco	Normalina Pérez Pérez	5	1	6	1	0	1
58	Los Sorianos	Nuevo Amanecer	Pre básica Proheco	Doris Samai Soriano Miranda	2	3	5	1	0	1
59	San José San Marcos	Sabiduría del Mañana	Pre básica Proheco	Rosaura Sánchez	4	2	6	1	0	1
60	El Águila	Alegres Niños	Pre básica Proheco	María Socorro Guardado Rodríguez	7	6	13	1	0	1
61	Guacual	Rayo de Esperanza	Pre básica Proheco	Ma. Iris López	6	5	11	1	0	1
62	Gualdaya	Nuevo Amanecer	Pre básica Proheco	María Arely Díaz Ramos	5	2	7	1	0	1
63	Candungo	Niños Felices	Pre básica Proheco	María Natalia Méndez Bonilla	2	4	6	1	0	1
64	Cholunquez (Apertura)	Elva Mercedes López Escalante	Pre básica Proheco	María Paula Miranda	4	3	7	1	0	1
65	La Soledad (Apertura)	Carmen María Delcid Núñez	Pre básica Proheco	Nibia Sánchez Perdomo	4	3	7	1	0	1
66	Las Mesitas (Apertura)	Marco Tulio García Rodríguez	Pre básica Proheco	Rosa Idalia Enamorado Simeón	3	2	5	1	0	1
Total					1275	1235	2510	85	32	117

1. Productiva

La mayor actividad productiva de la población de nuestro municipio son los granos básicos maíz, frijol, maicillo en todas las zonas de nuestro municipio y la zona alta y media gran parte de la población se dedica a la producción de café ya que es la mayor entrada de dinero a nuestras familias.

En la zona baja parte de la población se dedica a la ganadería que también se convierte en fuente de ingreso para los habitantes de esta zona.

INSTITUCIONALIDAD E INVERSIÓN PARA EL DESARROLLO

4.1 Desempeño Municipal

El gobierno Municipal del Municipio de Gualcinse tiene una corporación integrada alcalde, vice alcalde y 8 regidores de diferentes partidos políticos, estos sesionan de manera ordinaria 2 veces en el mes y de forma extraordinaria cada vez que se amerite, se realizan 5 cabildos abiertos durante el año todo esto conforme a la ley de municipalidades.

Integrantes de la corporación municipal 2018-2022:

No.	Nombre	Cargo	Identidad
1	Fermín Amaya Arriaga	Alcalde	1613-1970-00864
2	María Telhma Sorto Del Cid	Vice alcalde	1003-1984-00375
3	Selvin Octavio Morales Bonilla	Regidor I	1306-1988-00049
4	Marco Tulio García Rodríguez	Regidor II	1306-1971-00170
5	Lázaro Escalante Sánchez	Regidor III	1306-1974-00118
6	Victoriano Martínez Sánchez	Regidor IV	1306-1965-00036
7	Reina Ramos Cruz	Regidor V	1303-1978-00030
8	Francisco Javier Muñoz Bonilla	Regidor VI	1306-1969-00196
9	Isaías Canales Cantarero	Regidor VII	1306-1975-00064
10	Xiomara Judith Portillo Soriano	Regidor VIII	1306-1989-00086

En la parte operativa y técnica la municipalidad cuenta con personal capacitado y eficiente para realizar las diferentes actividades de funcionamiento municipal.

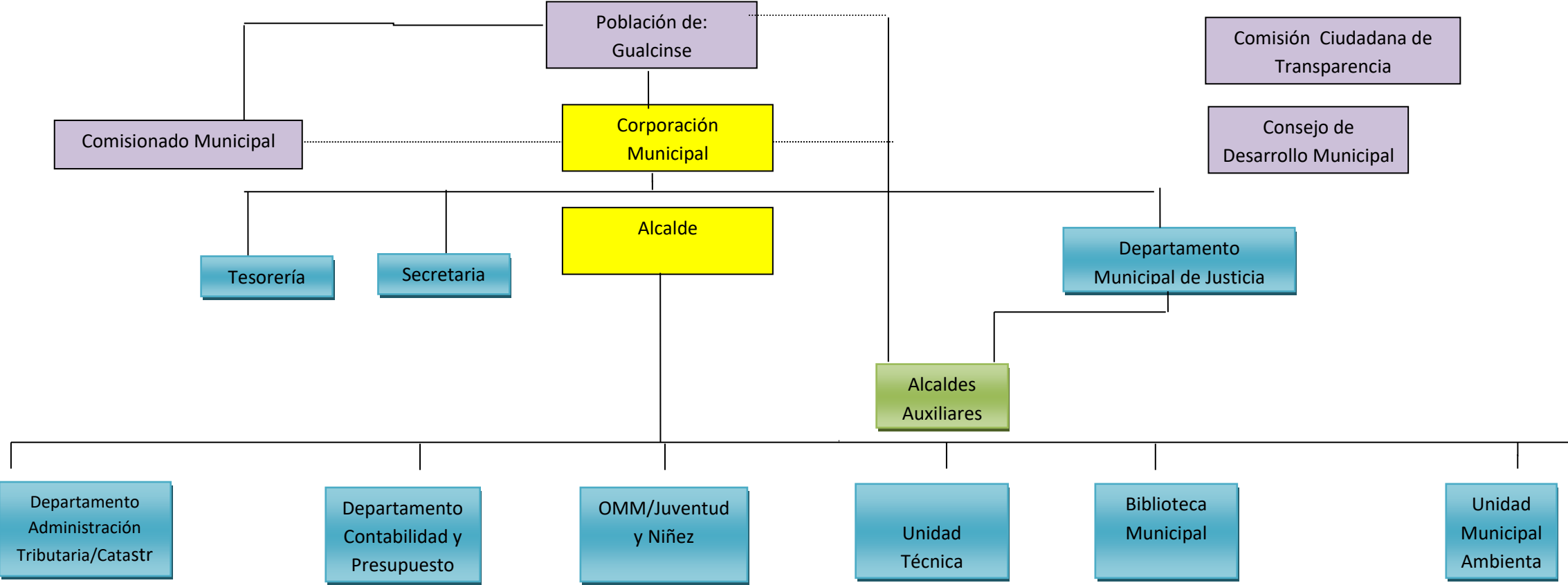
Para ello cuentan con manuales que rigen el que hacer y el buen funcionamiento del personal:

1. Manual de puestos y funciones
2. Reglamento de viáticos
3. Reglamento de caja chica

Cada unidad o departamento cuenta con un Plan Operativo Anual (POA) aprobado por la corporación municipal.

En temas administrativos y financieros se cuenta con el Sistema Administrativo Municipal Integrado (SAMI), anteriormente se implementaba el Sistema Administrativo Financiero Tributario (SAFT).

ORGANIGRAMA MUNICIPALIDAD DE GUALCINCE, LEMPIRA



EMPLEADOS MUNICIPALES AÑO 2018

No.	NOMBRE	IDENTIDAD	CARGO	CORREO	TELEFONO
1	Cheylla Yojana Antúnez Chirinos.	1503-1987- 00594	Tesorera Municipal	Antunezcheyla@gmail.com	9516/9761
2	Sara Judith Cruz Morales	1306- 1986- 00366	Secretaria Municipal	Moralesara86@gmail.com	32499506
3	Erika Carolina Portillo Soriano	1306-1992- 00271	Presupuesto	portilloerikas@gmail.com	97548378
4	Feliciano Simeón	1306- 1973- 00150	Director Municipal de J.		9979/3193
5	Edgar Joel Cruz Sánchez	1306-1988- 00350	U.T.M	Edgarjoel222@gmail.com	9910/1204
6	Yunia Isidora Díaz Orellana	1306-1992- 00093	Administración Tributaria	Yudiaz2011@gmail.com	95969727
7	Rony Adalid Ayala Amaya	1306-1998- 00218	U.M.A	Ronyayala1998@yahoo.com	9638/5938
8	Litza Lilibeth López Mejía	1306-1991- 00259	O.M.M	litzalilibeth@gmail.com	9532/8712
9	Elsy Mabel García Beltrán	1306-1993- 00209	Bibliotecaria		9877-8297
10	Julio Carranza Ramos	1306-1980- 00338	Catastro	ramoscarranza@yahoo.com	9788/6771
11	Dinorah García Morales	1306-1998- 00032	Atención al Cliente	Garciadino13@gmail.com	9495-0787
13	Mirna Ester Machado Mejía	1306-1989- 00010	Auditoria Interna	Mirnamachado422@gmail.com	9951/4785

Como parte de la participación de la sociedad civil y para el buen funcionamiento y manejo de fondos, existe una Comisión Ciudadana de Transparencia (CCT) y un Comisionado Municipal electo por el pueblo para transparentar y validar la ejecución financiera de la municipalidad.

4.2 Presencia Institucional en el Municipio

En el municipio tienen presencia instituciones, de las cuales son públicas y además el municipio es apoyado técnicamente por JICA, USAID, CARE/ PROSADE, que están apoyando el fortalecimiento institucional municipal. Por otro lado, la municipalidad está asociada a la mancomunidad CAFEG conformada por 7 municipios de la zona sur oeste de Iempira.

Entre las instituciones brindan cooperación en el municipio tenemos:

PMA : Organización internacional que trabaja en las áreas de educación, seguridad alimentaria, nutrición, salud

PROHECO: Proyecto de la SEP encargado de promover el mejoramiento de la cobertura de la educación en comunidades rurales.

CODECO: Consejo de Desarrollo Comunitario, representación de las comunidades ante la sociedad civil.

4.3 Sociedad Civil

Gualcinse posee una diversidad de organizaciones comunitarias, aproximadamente existe varios tipos de organizaciones de la sociedad civil, de las cuales los Patronatos son la base organizativa comunitaria más importante por su involucramiento en procesos de desarrollo local, y funcionan como uno de los enlaces más cercanos con la municipalidad, así como con las distintas instituciones de desarrollo que operan en el municipio.

Las organizaciones más comunes son: patronatos, juntas de agua, iglesias católica y evangélica, sociedad de padres de familia por cada centro educativo, grupos de campesinos son formados para créditos en la Cooperativa COMLESUL, cajas rurales, Grupos de mujeres, grupos de jóvenes de salud.

Cada una de estas organizaciones civiles juegan sus propios roles encaminados al desarrollo del municipio.

ADEL: Son organizaciones comunitarias constituidas para asumir la administración de los centros educativos no oficiales, incluyendo proyectos de mejoramiento educativo.

Patronatos Comunitarios: Organizaciones representativas de las comunidades, importante para el desarrollo de las mismas, a nivel de las asambleas de estas organizaciones se deciden asuntos de interés comunitario; sus líderes son electos democráticamente y deben representar los intereses de sus comunidades ante la municipalidad y otras instancias de desarrollo.

Juntas de Agua: Es la organización comunitaria encargada del buen manejo y administración de los acueductos, tanto en la construcción de los mismos como en su operación; también, centran su interés en el buen funcionamiento organizacional y administrativo de las mismas Juntas, así como en la protección, control y manejo de las fuentes productoras de agua, son apoyadas directamente por la municipalidad y por las instituciones afines a la protección de los recursos naturales.

Sociedad de padres de Familia: Brindan apoyo a los procesos de enseñanza - aprendizaje de los niños mediante diversas actividades realizadas a nivel del centro educativo, la comunidad y en la familia.

Cajas Rurales: Son organizaciones que promueven el ahorro entre sus miembros y el producto del mismo lo utilizan para brindar préstamos a sus propios socios.

Comunidades Eclesiales de Base: Son organizaciones de la iglesia católica conformados por barrios, con el propósito de evangelizar a la comunidad y al mismo tiempo apoyar el desarrollo comunal.

Comités de Salud: Estos grupos se encargan de apoyar diversas actividades relacionadas con el mejoramiento de la salud familiar comunitaria.

Grupos de mujeres: Estos se encargan de velar por el desarrollo y protección de las mujeres del municipio.

En el municipio existen los siguientes grupos de mujeres:

NO.	NOMBRE DEL GRUPO	COMUNIDAD	SOCIAS	RUBRO
1	Mujeres lencas de COSAGUAL	Gualcinse Centro	14	Cafetería
2	Mujeres triunfadoras	San José	17	Venta de granos básicos
3	Nueva Visión	El Tablón Santo Tomas	9	Viveros de café
4	Empresa Cacahual	Cacahual	22	Tienda de Consumo
5	Arcoíris	La Alondra	19	Viveros de café
6	Nuevo Despertar	Congolon	15	Almacenamiento y comercialización de granos básicos
7	Luchando Por una Vida Mejor	Los Sorianos	10	
8	Nueva Alianza	El Roblar	12	Productos de limpieza
9	Nueva Alianza	Gualcinse Centro	17	Gallinas ponedoras y comercialización de granos básicos
10	Mujeres Bendecidas	Tixila	15	Granja de gallinas ponedoras
11	Luchando por un mañana mejor	Gualcea	13	
12	Nueva Luz y Esperanza	Valle Nuevo	21	Tienda de consumo
13	Alfa y Omega	San Marcos Cerique	14	Cultivo de frijol
14	Quezungual	Quezungual	16	
15	Quelepa	Quelepa	10	Viveros de café
16	Nuevo Renacer	Quezungual	15	

V. Análisis de los Principales Indicadores Socioeconómicos

5.1 Población:

Cuadro # 2

Población clasificada por rangos de edades

Rangos de Edades	No. de personas		Clasificación por género			
			Mujeres	%	Hombres	%
	Total	%				
Menores de 1 año	395	3.69%	179	3.30%	216	4.09%
De 1 a 4 años	942	8.80%	515	9.50%	427	8.08%
De 5 a 6 años	536	5.01%	287	5.29%	249	4.71%
De 7 a 12 años	1804	16.85%	899	16.58%	905	17.13%
De 13 a 15 años	991	9.26%	505	9.31%	486	9.20%
De 16 a 18 años	865	8.08%	429	7.91%	436	8.25%
De 19 a 23 años	1072	10.01%	514	9.48%	558	10.56%
De 24 a 30 años	1010	9.44%	526	9.70%	484	9.16%
De 31 a 40 años	1163	10.87%	594	10.96%	569	10.77%
De 41 a 50 años	768	7.17%	397	7.32%	371	7.02%
De 51 a 64 años	676	6.32%	341	6.29%	335	6.34%
De 65 años y más	482	4.50%	236	4.35%	246	4.66%
Total	10704	100.00%	5422	100.00%	5282	100.00%

Fuente: Elaboración propia con base a encuesta de hogares

Como podrá observarse, la población de nuestro municipio es de 10,704 personas de las cuales 5,422 son mujeres y 5282 son hombres. La mayoría de la población del municipio es joven, viéndose una tendencia de 40 años hacia abajo.

5.2 Salud:

Cuadro # 3

Incidencia de enfermedades en viviendas y población afectada

Enfermedades	# de viviendas donde se manifestó	% del total de viviendas	# Personas afectadas	% del total de la población
IRAS	156	57.18%	860	57.18%
Dengue clásico	13	4.92%	74	4.92%
Paludismo	2	0.73%	11	0.73%
Dengue hemorrágico	1	0.47%	7	0.47%

Chagas	1	0.40%	6	0.40%
Alcoholismo	16	5.78%	87	5.78%
Discapacidad en niños (1-18 años)	5	1.80%	27	1.80%
Tuberculosis	1	0.33%	5	0.33%
Cáncer	2	0.66%	10	0.66%
Diarreas	59	21.81%	328	21.81%
De la piel	9	3.26%	49	3.26%
Otras:	7	2.66%	40	2.66%
Total	272	100%	1504	100.00%

Fuente: Elaboración propia con base a encuesta de hogares

Como puede observarse, otras enfermedades que muestran un nivel preocupante de incidencia, las que más afectan la sociedad son las infecciones respiratorias agudas, seguido las diarreas, esto se debe a los cambios climáticos y la combinación de las aguas y el medio ambiente a las cuales muy poca atención les brinda salud pública. También se muestra un considerable porcentaje de personas que injieren bebidas alcohólicas.

Cuadro # 4

5.3 Viviendas con Servicios públicos

Tipo de servicio	# de viviendas reciben servicio		Promedio días reciben servicio
	Total	%	
Agua domiciliar con pozo	718	37.09%	
Agua domiciliar acueducto	1048	54.13%	
Agua de quebrada fuente	76	3.93%	
Servicio Sanitario	236	12.19%	
Letrina	1226	63.33%	
Usa la letrina	1228	63.43%	
Recolección de basura	69	3.56%	
Aseo de calles	43	2.22%	
Energía eléctrica domiciliar	444	22.93%	
Teléfono (Hondutel)	0	0.00%	
Teléfono (Celular)	1109	57.28%	
Alumbrado Publico	311	16.06%	
Mantenimiento de calles	311	16.06%	

Fuente: Elaboración propia con base a encuesta de hogares

AGUA POTABLE

En el Municipio de Gualcinse los hogares que reciben este servicio mediante acueducto con llave domiciliar son 1048 familias que representan el 54.13% de los hogares del municipio, sin embargo, el resto de la población de alguna manera se las ingenia para obtenerla; por ejemplo, 718 de las viviendas utilizan agua de pozos. Aun cuando la mayoría de la población tiene de alguna manera acceso a este servicio, existe el problema que el agua que reciben no es totalmente apta para consumo humano, en vista que las fuentes son contaminadas y no recibe ningún tipo de tratamiento.

En cuanto al promedio de días que reciben el servicio, son los siete días de la semana ya que todavía se cuenta con el vital líquido disponible. En épocas de verano lo que hacen las juntas administradoras de agua son pequeños racionamientos y evitar la fuga de agua para que todas las familias tengan acceso al vital líquido.

Letrinas / servicio sanitario

Del total de viviendas en el municipio 1226 que representan el 63.33% poseen letrinas y 236 que equivale al 12.19% cuenta con servicio sanitario, lo que hace que algunas viviendas tengan disposición adecuada de excretas.

Lo anterior demuestra que hay un porcentaje considerable de hogares que sus necesidades fisiológicas las realizan al aire libre, y aun en los casos de familias con letrinas existe el pleno reconocimiento de los efectos por el uso de éstas en la contaminación de las aguas subterráneas.

Energía Eléctrica

Según la línea base nos muestra que 444 familias del municipio cuentan con el servicio de energía eléctrica domiciliar que representa un 22.93%. Actualmente, se cuenta con energía eléctrica en la mayoría de aldeas del municipio por lo que se considera un incremento en la obtención de este servicio.

Servicios Básicos

No toda la población del municipio cuenta con servicios básicos de agua, letrinas y energía eléctrica; además, los servicios de recolección de basura y de aseo de calles son recibidos por muy pocos hogares en el casco urbano. Los servicios existentes muestran las siguientes coberturas y comportamientos.

Cuadro # 6

Distribución de viviendas por el número de piezas con que cuentan

No de piezas por vivienda	Cantidad viviendas según # de piezas		Cantidad viviendas por # piezas como Dormitorio	
	Total	%	Total	%
Una pieza	206	10.65%	908	46.95%
Dos piezas	543	28.08%	693	35.83%
Tres piezas	598	30.92%	260	13.44%
Cuatro piezas	346	17.89%	59	3.05%
Cinco piezas	137	7.08%	11	0.57%
Seis piezas	60	3.10%	3	0.16%
Más de seis piezas	44	2.28%	0	0.00%
Total	1934	100.00%	1934	100.00%

Fuente: Elaboración propia con base a encuesta de hogares

El cuadro anterior muestra que la distribución del número de piezas por vivienda es variada, el número de viviendas con una sola pieza son 206 (el 10.65%) el menor porcentaje se presenta de las viviendas que tienen 5 piezas en adelante.

De los datos se puede deducir que el mayor porcentaje de las viviendas tienen dos y tres piezas.

Se considera que la mayoría de viviendas cuentan con una, dos y hasta tres piezas como dormitorio.

Cuadro # 7

Número de familias por vivienda

No de baños por vivienda	Cantidad de viviendas	
	Total	%
Viviendas con una familia	1720	89.26%
Viviendas con dos familias	175	9.08%
Viviendas con tres familias	27	1.40%
Viviendas con cuatro y más familias	5	0.26%
Total	1927	100.00%

Fuente: Elaboración propia con base a encuesta de hogares

El cuadro anterior muestra que la cantidad de familias por vivienda predomina una familia por vivienda con un índice del 89.26% por lo que se considera que no hay mucho hacinamiento ya que donde viven más de cuatro familias solo es el 0.26%. Las condiciones de las viviendas establecieron parámetros para considerar el estado de la misma. Por ejemplo, en condiciones buenas se consideraron aquellas viviendas que no presentaban ningún tipo de problemas en su estructura, a nivel del techo, paredes, pisos etc., o aquellas que ofrecen las condiciones necesarias para vivir. Las viviendas en condiciones regulares se estimaron aquellas que presentaban uno o dos problemas, pero que ofrece condiciones para vivir sin un alto riesgo durante un tiempo determinado.

Cuadro # 8

Distribución de viviendas por el número de baños con que cuentan

No de baños por vivienda	Cantidad de viviendas	
	Total	%
Viviendas sin baños	753	39.04%
Viviendas con un baño	1081	56.04%
Viviendas con dos baños	87	4.51%
Viviendas con tres baños	6	0.31%
Viviendas con cuatro y más baños	2	0.10%
Total	1929	100.00%

Fuente: Elaboración propia con base a encuesta de hogar

Un aspecto importante con las condiciones de las viviendas es la disponibilidad de baños que tengan las mismas, lo cual, también representa un indicativo sobre las facilidades que ofrecen al

bienestar familiar, en este sentido los resultados obtenidos muestran que el 39.04% de las viviendas no cuentan con un baño, y el 56.04% de las viviendas cuentan con un baño.

Es importante mencionar que la municipalidad y las instituciones deben prestar atención a este problema ya que esto representa una situación de contaminación por la disposición de excretas al aire libre.

Cuadro # 9

Tipo de combustible que utilizan para cocinar

Tipo de combustible	# viviendas	
	Total	%
Utilizan electricidad	33	1.65%
Utilizan gas volátil	36	1.81%
Utilizan Kerosén	3	0.15%
Utilizan leña	1922	96.39%
Total	1994	100.00%

Fuente: Elaboración propia con base a encuesta de hogares

El tipo de combustible que utilizan las familias para cocinar es otro indicador importante de analizar, observándose que en todo el Municipio el 96.39% de las viviendas se utiliza la leña como combustible, lo que representa la destrucción del bosque para la obtención de este material.

Hoy en día la mayoría de familias cuentan con fogón mejorado, mismo que mejora el consumo de leña así como las condiciones de salud de las personas.

5.5 Educación

Cuadro # 10

Distribución de niñas y jóvenes en edad escolar según el grado que actualmente estudian o han cursado (de 4 a 23 años)

Grado académico	# niñas en edad escolar		# niñas actualmente estudian o estudiaron		Estudia Ahora	
	Cant.	%	Cant.	%	Si	No
Niños en preescolar	249	46.46 %	113	46.12%	108	141.00
Niñas en preescolar	287	53.54 %	132	53.88%	128	159.00
Total	536	100.00 %	245	100.00%	236	300.00
Niños en primer grado	127	50.19 %	280	53.23%	211	-83.54

Niñas en primer grado	126	49.81 %	246	46.77%	200	-73.51
Total	254	100.00 %	526	100.00%	411	-157.05
Niños en segundo grado	126	50.19 %	262	50.19%	163	-36.51
Niñas en segundo grado	126	49.81 %	260	49.81%	176	-50.47
Total	252	100.00 %	522	100.00%	339	-86.98
Niños en tercer grado	144	50.19 %	325	54.53%	204	-59.58
Niñas en tercer grado	143	49.81 %	271	45.47%	171	-27.67
Total	288	100.00 %	596	100.00%	375	-87.25
Niños en cuarto grado	140	50.19 %	282	48.96%	141	-1.42
Niñas en cuarto grado	139	49.81 %	294	51.04%	157	-18.48
Total	278	100.00 %	576	100.00%	298	-19.90
Niños en quinto grado	125	50.19 %	259	50.19%	140	-14.96
Niñas en quinto grado	124	49.81 %	257	49.81%	146	-21.91
Total	249	100.00 %	516	100.00%	286	-36.87
Niños en sexto grado	260	50.19 %	521	48.56%	158	102.01
Niñas en sexto grado	258	49.81 %	552	51.44%	185	73.04
Total	518	100.00 %	1073	100.00%	343	175.05
Niños en plan básico	486	49.04 %	276	45.62%	214	272.00
Niñas en plan básico	505	50.96 %	329	54.38%	258	247.00
Total	991	100.00 %	605	100.00%	472	519.00
Niños en diversificado	436	50.40	127	47.21%	86	

		%				350.00
Niñas en diversificado	429	49.60 %	142	52.79%	89	340.00
Total	865	100.00 %	269	100.00%	175	690.00
Varones en Universidad	558	52.05 %	28	54.90%	25	533.00
Hembras en Universidad	514	47.95 %	23	45.10%	19	495.00
Total	1072	100.00 %	51	100.00%	44	1,028.00
Total niños – jóvenes	2652	50.01 %	2473	49.67%	1450	1,202.00
Total niñas – jóvenes	2651	49.99 %	2506	50.33%	1529	1,122.00
Total	5303	100.00 %	4979	100.00%	2979	2,324.00

Fuente: Elaboración propia con base a encuesta de hogares

Educación

La edad escolar se estimó en el rango de 5 a 23 años, o sea desde preescolar hasta finalizar la Universidad, en este sentido el levantamiento se realizó estimando los rangos de edades según el nivel educativo a lograr por los niñ@s, tomando en consideración este parámetro, los resultados obtenidos muestran que en el municipio hay 5,303 niñ@s y jóvenes que se encuentran en este rango de edad de estudiar.

Del total en edad escolar están estudiando 2979 y 2324 que actualmente no estudian. Como puede observarse casi un 50% de los niños y jóvenes en edad de estudiar no lo están haciendo.

Cuadro # 11

Niñ@s y Jóvenes en edad escolar vs los que actualmente estudian (de 4 a 23 años)

Rango de edades de niños en edad escolar	Niños (as) en edad escolar	Niños (as) estudian 2011	% cobertura Actual
De 4 a 6 años	536	236	44.03%
De 7 a 12 años	1839	252	111.58%
De 13 a 15 años	991	472	47.63%
De 16 a 18 años	865	175	20.23%
De 19 a 23 años	1072	44	4.10%
Total	5303	2979	

Fuente: Elaboración propia con base a encuestas de hogares

Nivel Primario:

Con relación a la meta a lograr en el ciclo completo enseñanza primaria, los datos muestran que los niños en edad de estudiar primaria (6 a 12 años) son 2052 que representan el 33.7% de total en edad escolar.

Nivel Básico:

En el nivel básico tenemos 991 niños y niñas que están en ese rango de edad, pero actualmente solo estudian 472.

Nivel Medio:

Como observamos en este rango de edad tenemos 865 niños y niñas y solo estudian 175.

Nivel diversificado:

La cantidad de jóvenes en este nivel es de 1,072 de los cuales el 44 (4.10%) está estudiando en el nivel universitario; de estos resultados se deduce que la población estudiantil que ha logrado llegar a nivel diversificado es sumamente bajo, por lo que el nivel de profesionalización y calificación del recurso humano del municipio no es el esperado para impulsar el desarrollo local.

Cuadro # 12

Población sabe leer y escribir por rango de edades

Rangos de Edades	Personas por rango		Saben leer y escribir	%	No saben leer y escribir	
	Total	%			Total	%
De 5 a 6 años	536	5.72%	195	2.68%	341	16.31%
De 7 a 12 años	1804	19.26%	1602	22.02%	202	9.66%
13 a 15 años	991	10.58%	920	12.64%	71	3.40%
16 a 18 años	865	9.23%	793	10.90%	72	3.44%
19 a 25 años	1072	11.44%	957	13.15%	115	5.50%
26 a 30 años	1010	10.78%	843	11.59%	167	7.99%
31 a 40 años	1163	12.42%	884	12.15%	279	13.34%
41 a 50 años	768	8.20%	479	6.58%	289	13.82%
51 a 64 años	676	7.22%	390	5.36%	286	13.68%
65 años y más	482	5.15%	213	2.93%	269	12.86%
Total	9367	100.00%	7276	100.00%	2091	100.00%

Fuente: Elaboración propia con base a encuesta de hogares

El cuadro muestra la situación del analfabetismo en la población a partir de la edad de 5 años en adelante, encontrándonos que 2091 personas no saben leer y escribir del total de la población, por lo que 7276 personas si saben leer y escribir.

5.6 Igualdad entre los sexos a nivel educativo

Cuadro # 13

Acceso a la educación primaria y secundaria por género

Género	En edad Primaria	Estudia primaria %		Estudia Primaria de los que tienen edad		En edad secundaria	Estudia secundaria		Estudia Secundaria de los que tienen edad	
		Total	%	Total	%		Total	%	Total	%
Niños	923	1929	50.64%	1017	49.56%	922	403	46.11%	300	46.37%
Niñas	916	1880	49.36%	1035	50.44%	934	471	53.89%	347	53.63%
Total	1839	3809	100.00%	2052	100.00%	1856	874	100.00%	647	100.00%

Fuente: Elaboración propia con base a encuesta de hogares

Cuadro # 14

Equidad en el acceso al sistema educativo según genero

Género	En edad de estudiar	Estudian o han estudiado	%	Están estudiando	%
Varones	2652	2473	49.67%	1450	48.67%
Mujeres	2651	2506	50.33%	1529	51.33%
Total	5303	4979	100.00%	2979	100.00%

Igualdad entre los sexos a nivel educativo

Los ODM establecen lograr la igualdad de género en enseñanza primaria y secundaria y al revisar los indicadores observamos que, de los que estudian, el 49.67% son niños y 50.33% son niñas; lo que significa que las niñas tienen prioridad de estudiar.

Ingresos:

Cuadro # 17

Hogares con ingresos mensuales según rangos

Rangos de ingresos	Hogares	
	Total	%
Ingresos de 0	0	
Ingresos menores a Lps 1,000.00	613	31.84%
Ingresos entre Lps 1,001.00 a 2,000.00	680	35.32%
Ingresos entre Lps 2,001.00 a 4,000.00	379	19.69%
Ingresos entre Lps 4,001.00 a 8,000.00	171	8.88%
Ingresos entre Lps 8,001.00 a 12,000.00	48	2.49%
Ingresos entre Lps12,001.00 a 20,000.00	28	1.45%
Ingresos entre Lps20,001.00 a 30,000.00	3	0.16%
Ingresos entre Lps30,001.00 a 50,000.00	3	0.16%
Ingresos arriba de Lps 50,001.00	0	0.00%
Total	1925	100.00%

Fuente: Elaboración propia con base a encuesta de hogares

El cuadro anterior nos muestra que la mayoría de la población recibe un ingreso mensual menor a Lps. 8,000.00 y en menor escala de ese rango en adelante. Lo que demuestra que las condiciones económicas de las familias del municipio no son tan favorables.

VI . Principales indicadores socioeconómicos en el marco de los ODM y PN

Cuadro # 1

Municipalidad de: Gualcinse Lempira

Objetivos y metas del Desarrollo del Milenio	Indicadores de la comunidad Loma Linda Sur
<p>Objetivo 1: Erradicar la extrema pobreza y el hambre</p> <p>Meta 1: Reducir a la mitad, entre 1990 y 2015, el porcentaje de personas cuyos ingresos sean inferiores a 1 dólar por día.</p> <p>Meta 2: Reducir a la mitad, entre 1990 y 2015, el porcentaje de personas que padezcan de hambre.</p>	<p>-67.17% población con ingresos menores a \$ 1.00 diario.</p> <p>- Al 99.74% de los hogares los ingresos les ajustan para alimentarse los 3 tiempos de comida, desde la percepción de los Jefes (as) de Hogar</p>
<p>Objetivo 2: Lograr una educación primaria universal</p> <p>Meta 3: Velar porque, para el año 2015, las niñas y niños de todo el mundo puedan terminar un ciclo completo de enseñanza primaria.</p>	<p>- 56.19% de niños(as) en edad escolar que actualmente estudian</p> <p>- 111.58% de niños(as) que estudian primaria de los que tienen edad para hacerlo–</p> <p>21.72% de la fuerza de trabajo emergente que concluyó la educación primaria.</p>
<p>Objetivo 3: Promover la igualdad entre los sexos</p> <p>Meta 4: Eliminar las desigualdades entre los géneros en la enseñanza primaria y secundaria, preferiblemente para el año 2005, y en todos los niveles de la enseñanza antes del fin del año 2015.</p>	<p>- 49.56% de niños que estudian primaria de los que tienen edad.</p> <p>- 50.44% de niñas que estudian primaria</p> <p>- 46.37% de niños que estudian</p> <p>- 53.63% de niñas que estudian secundaria</p> <p>-49.78% de niños en edad escolar</p> <p>- 49.63% de niñas en edad escolar</p> <p>- 48.66% de niños que actualmente estudian en todos los niveles</p> <p>- 51.34% de niñas que actualmente estudian en todos los niveles</p>
<p>Objetivo 4: Reducir mortalidad infantil1</p> <p>Meta 5: Reducir en dos terceras partes, entre 1990 y 2015, la mortalidad de los niños menores de 5 años.</p>	<p>- 1.72% muertes por 1000 nacidos menores de 5 años.</p>
<p>Objetivo 5: Mejorar la salud materna</p> <p>Meta 6: Reducir, entre 1990 y 2015, la mortalidad materna en tres cuartas partes.</p>	<p>- 0.14% muertes maternas por mil partos atendidos en el 2011</p>
<p>Objetivo 6 Combatir el VIH/SIDA, paludismo y otras enfermedades</p>	

<p>Meta 7: Haber terminado y comenzado a reducir, para el año 2015 la propagación del VIH/SIDA.</p> <p>Meta 8: Haber detenido y comenzado a reducir, para el 2015, la incidencia del paludismo y otras enfermedades graves.</p>	<ul style="list-style-type: none"> - 11 infectados con paludismo por cada mil - 860 afectados por IRAS por cada mil habitantes - 5 infectado de tuberculosis por cada mil - 74 infectados con dengue clásico por cada mil
<p>Objetivo 7: Garantizar la sostenibilidad del medio ambiente</p> <p>Meta 9: Incorporar los principios del desarrollo sostenible en las políticas y los programas nacionales e invertir la pérdida de recursos del medio ambiente.</p> <p>Meta 10: Reducir a la mitad, para el año 2015, el porcentaje de personas que carezcan de acceso sostenible a agua potable.</p> <p>Meta 11: Haber mejorado considerablemente para el año 2020, la vida de los habitantes de los tugurios.</p>	<ul style="list-style-type: none"> - 96.39% de los hogares utiliza leña para cocinar - 54.13% hogares con acceso al agua por acueducto. - 63.63% hogares con acceso a eliminación de excretas - 80 % viviendas con inadecuada disposición de la basura. - 22.93% hogares con servicio de energía eléctrica domiciliar -71.73 % de las viviendas bajo condiciones de regulares a malas -39.04% de las viviendas no tienen baño - 46.95% de las viviendas tienen una sola pieza como dormitorio (4.5 personas por hogar)

Fuente: Metas ODM, PN y resultados censo línea base levantado en el municipio

Listado de Comunidades del Municipio de Gualcinse, y sus respectivos caseríos.

No	Comunidad	No.	Caserío
1	Gualcinse	1	Zosna Quelepa Maneadero La tejera La crucita Cacahual San José el Potrero El Paraíso Cojuarque Laguna Seca
2	San Marcos Mora	4	Alondra El roblar Tierra blanca carrizal
3	Santo tomas	7	El Tablón Malura Gualdaya Guachipilín Guatismon
4	Congolon	10	Valle Nuevo Roblón Copantio Escalaria Corta cabeza
5	Tenango	12	Cholunquez Omonchoco Contao El sompopo
6	Guatemalita	15	Santa rosita
7	San Marcos Cerique	16	Los Raymundo
8	Gualcea	19	El Candungo El Coco Los Bonilla La Haciendita Los Leiva
9	Tixila	20	Los Sorianos Las Gaviotas Llano Chiquito Los López
10	Santa Cruz	22	Llore La tijera
11	Quezungual		El Guayabal San Pedrito Laja Liza Los Limos Bario Lempira
12	Guacual		El águila Los guardados

Comunidades, distancia a la cabecera, tipo de acceso terrestre y su estado

Municipio de Gualcinse Lempira

# Comunidad	Nombre de la Comunidad	Distancia en KM a la cabecera	Tipo de vías de acceso terrestre	Estado actual de la vía de acceso
1	Gualcinse	-	Carretera Secundaria	Mala
2	San Marcos Mora	4 kilómetros	Carretera Secundaria	Regular
3	Santo tomas	5 kilómetros	Carretera Secundaria	Regular
4	Congolon	7 kilómetros	Carretera Secundaria	Regular
5	Tenango	14 kilómetros	Carretera Secundaria	Regular
6	Guatemalita	18 kilómetros	Carretera Secundaria	Mala
7	San Marcos Cerique	13kilometros	Carretera Secundaria	Mala
8	Gualcea	28 kilómetros	Carretera Secundaria	Regular
9	Tixila	36 kilómetros	Carretera Secundaria	Mala
10	Santa Cruz	32 kilómetros	Carretera Secundaria	Mala
11	Quezungual	7 kilómetros	Carretera Secundaria	Mala
12	Guacual	20 kilómetros	Carretera Secundaria	Mala

Tipología de organizaciones	COMUNIDADES											
	1	2	3	4	5	6	7	8	9	10	11	12
PATRONATOS	x	x	x	x	x	x	x	x	x	x	x	x
SOCIEDAD DE PADRES DE FAMILIA	x	x	x	x	x	x	x	x	x	x	x	x
JUNTAS DE AGUA	x	x	x	x	x	x	x	x	x	x	x	x
IGLESIA CATOLICA	x	x	x	x	x	x	x	x	x	x	x	x
IGLESIA EVANGELICA	x	x	x	x	x	x	x	x	x	x	x	x
EQUIPO DE FUTBOL	x	x	x	x	x	x	x	x	x	x	x	x
CODECO	x	x	x	x	x	x	x	x	x	x	x	x
ALCALDE AUXILIAR	x	x	x	x	x	x	x	x	x	x	x	x
RED DE MUJERES	x	-	-	-	-	-	-	-	-	-	-	-
COMITÉ DE SALUD	x	x	x	x	x	x	x	x	x	x	x	x
COMISION DE TRANSPARENCIA	x	-	-	-	-	-	-	-	-	-	-	-
COMITÉ DE ELCTRIFICACION	-	x	-	-	-	-	-	-	-	-	-	-
SOCIEDAD CIVIL	x	x	x	x	x	x	x	x	x	x	x	x
GRUPO DE JOVENES	x	-	-	-	-	-	-	-	-	-	-	-

Infraestructura básica social existente en el municipio de Gualcinse Lempira

Sector social y tipo de infraestructura	Comunidades											
	1	2	3	4	5	6	7	8	9	10	11	12
1. Vía												
Km de Carretera primaria	-	-	-	-	-	-	-	-	-	-	-	-
Km de carretera secundaria	X	-	-	X		-	X	-	-	-	X	-
Km de camino de penetración		-	-		-	-		-	-	-		-
	-	-	-	-	-	-	-	-	-	-	-	-
2. Salud	-	-	-	-	-	-	-	-	-	-	-	-
CESAR	-	-	x	-	x	-	x	-	x	-	X	-
CESAMO	x	-	-	-	-	-	-	-	-	-	-	-
Hospital	x	-	-	-	-	-	-	-	-	-	-	-
Clínica Materno Infantil	x	-	-	-	-	-	-	-	-	-	-	-
Hogar Materno Infantil	-	-	-	-	-	-	-	-	-	-	-	-
Hogar materno	x	-	-	-	-	-	-	-	-	-	-	-
	-	-	-	-	-	-	-	-	-	-	-	-
3. Social	-	-	-	-	-	-	-	-	-	-	-	-
Hogar ancianos	-	-	-	-	-	-	-	-	-	-	-	-
Hogar Niños	-	-	-	-	-	-	-	-	-	-	-	-
Centro comunales	X	-	x	X	X	X	X	X	X	X	X	X
Iglesias	X	X	X	X	X	X	X	X	X	X	X	X
Parques	-	-	-	-	-	-	-	-	-	-	-	-
Canchas deportivas	x	X	X	X	X	X	X	X	X	X	X	X
Centro Social comunitario	-	-	-	-	-	-	-	-	-	-	-	-

Infraestructura básica social existente en el municipio por comunidad

Infraestructura básica social existente en el municipio de Gualcinse Lempira

Sector social y tipo de infraestructura	Comunidades											
	1	2	3	4	5	6	7	8	9	10	11	12
1. Vía												
Km de Carretera primaria	-	-	-	-	-	-	-	-	-	-	-	-
Km de carretera secundaria	X	X	X	X	X	X	X	X	X	X	X	X
Km de camino de penetración	-	-	-	-	-	-	-	-	-	-	-	-
	-	-	-	-	-	-	-	-	-	-	-	-
2. Salud	-	-	-	-	-	-	-	-	-	-	-	-
CESAR	-	X	-	-	-	-	-	-	-	-	-	-
CESAMO	X	-	-	-	-	-	-	-	-	-	-	-
Hospital	-	-	-	-	-	-	-	-	-	-	-	-
Clínica Materno Infantil	-	-	-	-	-	-	-	-	-	-	-	-
Hogar Materno Infantil	-	-	-	-	-	-	-	-	-	-	-	-
Hogar materno	-	-	-	-	-	-	-	-	-	-	-	-
	-	-	-	-	-	-	-	-	-	-	-	-
3. Social	-	-	-	-	-	-	-	-	-	-	-	-
Hogar ancianos	-	-	-	-	-	-	-	-	-	-	-	-
Hogar Niños	-	-	-	-	-	-	-	-	-	-	-	-
Centro comunales		X			X			X		X	X	X
Iglesias	X	X	X	X	X	X	X	X	X	X	X	X
Parques	-	-	-	-	-	-	-	-	-	-	-	-
Canchas deportivas	-	-	-	-	-	-	-	-	-	-	-	-
Centro Social comunitario	-	-	-	-	-	-	-	-	-	-	-	-

MUNICIPIO DE GUALCINSE

Anexo # 1

MUNICIPALIDAD DE GUALCINSE LEMPIRA

Matriz de indicadores socioeconómico del municipio de Gualcinse Lempira, en el marco de los
ODM.

Temática Objetivos y metas	ODM	ERP	Indicadores de línea de base a nivel municipal	Comunidad		Municipio	
				Cantidad	%	Cantidad	%
Datos Generales sobre poblacion			Población total	10704			
			Población femenina	5422	50.65%		
			Población masculina	5282	49.35%		
			Promedio de personas por vivienda	5.5			
			Población menor de 5 años	1337	12.49%		
			Población ubicada en el rango de 5 a 12 años	2340	21.86%		
			Población ubicada en el rango de 13 a 18 años	1856	17.34%		
			Población ubicada en el rango de 19 a 30 años	2082	19.45%		
			Población ubicada en el rango de 31 a 50 años	1931	18.04%		
			Población ubicada en el rango de 51 años y más	1158	10.82%		
Fuerza de Trabajo			Población en edad de trabajar (PET)	1633	15.26%		
			Población económicamente activa (PEA)	702	42.99%		
			Población económicamente activa (PEI)	931	57.01%		
			Tasa de desempleo al 2001				49.0 0%

Meta 1	Reducir a la mitad % personas < \$ 1.00 diario		# promedio de hogares con ingresos diario per cápita menor a \$ 1.00	1293	67.17%		
			# promedio de hogares con ingresos diario per cápita de \$ 1.00 a 2.00	379	19.69%		
			# promedio de hogares con ingresos diario per cápita mayor a \$ 2.00	253	13.14%		
	Reducir la Pobreza en 24 puntos		Tasa de pobreza según censo población y vivienda 2001				65.00%
			Tasa de pobreza extrema según censo 2001				42.40%
Meta 2	Reducir a la mitad personas, con hambre		# hogares que los ingresos les ajusta para alimentarse los 3 tiempos	1920	99.74%		
			# familias que los ingresos les ajusta para alimentarse solo 2 tiempos	5	0.26%		
			# familias que los ingresos les ajusta para alimentarse solo 1 tiempo	0	0.00%		
Ingresos por remesas			# familias que reciben remesas	123	6.35%		
			# familias que reciben remesas menos de Lps. 1000.00	51	41.46%		
			# familias que reciben remesas de Lps. 1001.00 a 2000	42	34.15%		
			# familias que reciben remesas de Lps. 2001.00 en adelante	30	24.39%		
Familias Trabajan la tierra y producen alimentos			# familias que trabajan por cuenta propia la tierra	1770	91.43%		
			# familias trabajan tierra totalmente pagada	993	51.29%		
			# familias trabajan tierra propia pagando	7	0.36%		
			# familias trabajan en tierra alquilada y prestada	766	39.57%		
			# familias trabajan en tierra en litigio y comunal	0	0.00%		
			# familias que no tiene tierra	170	8.78%		
			# familias que producen alimentos	1727	97.57%		
		# familias que producen alimento para autoconsumo	1665	96.41%			
Personas			# viviendas donde trabaja una persona por familia	1151	41.82%		

Trabajn la tierra por familia			# viviendas donde trabajan dos persona por familia	738	26.82%		
			# viviendas donde trabajan tres personas por familia	471	17.11%		
			# viviendas donde trabajan 4 o más personas por familia	392	14.24%		
Educacion							
Datos Generales sobre poblacion estudiantil			# de niñ@s en edad de estudiar	5303	49.54%		
			# de niñ@s en edad escolar que actualmente estudian	2980	56.19%		
			niñ@s en edad escolar que actualmente no estudian	2292	43.22%		
			# de niñ@s en edad de estudiar del sexo femenino	2632	49.63%		
			# de niñ@s en edad de estudiar del sexo masculino	2640	49.78%		
			# de niñ@s que actualmente estudian del sexo masculino	1450	48.66%		
Meta 3		Duplicar cobertura neta en educacion prebasica en niñ@s de 5 años.	# de niñ@s en edad preescolar (de 5 a 6 años)	536	10.11%		
			# de niñ@s que están estudiando preescolar	236	44.03%		
	Ciclo completo enseñanza primaria		# de niñ@s en edad de estudiar primaria (7 a 12 años)	1839	34.68%		
			# de niñ@s que estudian primaria	2052	111.58%		
		Lograr cobertura neta del 95% en los	# de niñ@s en edad de estudiar plan básico (13 a 15 años)	991	18.69%		
			# de niñ@s que actualmente cursan plan básico	472	47.63%		

		dos primero s ciclos de educaci on basica					
Estudios diversifica dos			# de niñ@s en edad de estudiar diversificado (16 a 18 años)	865	16.31%		
			# de niñ@s que actualmente cursan diversificado	175	20.23%		
			# de niñ@s en edad de estudiar diversificado (19 a 23 años)	1072	20.21%		
			# jóvenes que actualmente estudian en la universidad	44	4.10%		
		Lograr que el 50% de la fuerza laboral de trabajo emerge nte complet e la educaci on secunda ria	Población que representa fuerza de trabajo emergente (13 a 18 años)	1856	19.81%		
			Población fuerza de trabajo emergente que actualmente estudia en la secundaria	647	21.72%		
Genero							
			Total niñ@s que estudian preescolar	236			
			# de niñas que estudian preescolar	128	54.24%		
			# de niños que estudian preescolar	108	45.76%		

			Total niñ@s que estudian primaria	2052			
			# de niños que estudian primaria	1017	49.56%		
			# de niñas que estudian primaria	1035	50.44%		
			Total niñ@s que estudian secundaria	647			
			# de niños que estudian secundaria	300	46.37%		
			# de niñas que estudian secundaria	347	53.63%		
			# de hombres en edad de trabajar	3987	50.06%		
			# de mujeres en edad de trabajar	3978	49.94%		
			% de mujeres que trabajan remuneradamente (ocupación)	1044	27.15%		
			% de hombres que trabajan remuneradamente (ocupación)	2801	72.85%		
			# de hombres de la fuerza de trabajo emergente que actualmente estudia secundaria	300	46.37%		
			# de mujeres de la fuerza de trabajo emergente que actualmente estudia secundaria	347	53.63%		
			Tasa de embarazos en adolescentes (PN) (__ mujeres de 13 a 21 años)				
			# de madres solteras/ hogares	428	12.08%		
Meta 5	Reducir mortalidad 2/3 niñ@s 5 años	Reducir a la mitad la tasa de mortalidad infantil en niñ@s < de 5 años	# de niñ@s menores o iguales a 4 años	1337	12.49%		
			# de niñ@s muertos menores de 5 años en el 20__	10	1.72%		
			Tasa de mortalidad infantil en menores de 5 años			30	
			Total de niñ@s / niñas nacidos en el 20__	581			
			% de partos atendidos por enfermeras	151	59.22%		
			% de partos atendidos por parteras	32	12.55%		
			% de partos atendidos por médicos	59	23.14%		
			% de partos atendidos por ella sola	9	3.53%		
			% de partos atendidos por el marido	1	0.39%		
			% de partos atendidos por otra persona	3	1.18%		
			Tasa de desnutrición menores de 5 años (censo base 2001)				

						60.20	
Meta 6	Reducir la mortalidad materna en 3/4	Reducir a la mitad la mortalidad materna	# de madres murieron antes, durante o posparto en el 20__	5	0.14%		
			Tasa de mortalidad materna por mil partos atendidos			410.00	
Meta 7	Reducir paludismo y otras enfermedades		# de personas se enfermaron de paludismo durante el 20__	11	0.73%		
			# de personas enfermaron de dengue clásico en el 20__	74	4.92%		
			# de personas se enfermaron de IRAS durante el 20__	860	57.18%		
			# de personas enfermaron de dengue hemorrágico el 20__	7	0.47%		
			# de personas se enfermaron de chagas durante el 20__	6	0.40%		
			# de personas se enfermaron de tuberculosis el 20__	5	0.33%		
			# de personas se enfermaron de alcoholismo el 20__	87	5.78%		
			# de personas se enfermaron de cancer el 20__	10	0.66%		
			# de personas se enfermaron de diarreas el 20__	328	21.81%		
			# de personas se enfermaron de la piel el 20__	49	3.26%		
			# de personas se enfermaron de otras enfermedades el 20__	40	2.66%		
			# de niñ@s con discapacidad el 20__	27	1.80%		
	Reduccion del VIH		# de personas con VIH (datos Región Sanitaria de su Departamento)				
Ambiente							
			# de viviendas con servicio de agua domiciliar con pozo	718	37.09%		
			# de viviendas con servicio de agua domiciliar con acueducto	1048	54.13%		
			Agua de quebrada fuente	76	3.93%		
			Servicio Sanitario	236	12.19%		
			# de viviendas con letrinas	1226	63.33%		

			# de viviendas donde usan la letrina	1228	63.43%		
Eliminación Desechos Sólidos			# de viviendas con servicio de recolección de basura	69	3.56%		
			# de viviendas con servicio de aseo de calles	43	2.22%		
		Lograr un 80% de cobertura de servicios de energía eléctrica	# de viviendas con servicio de energía eléctrica domiciliar	43	22.93%		
Vivienda	Mejoramiento habitantes de tugurios		# total de edificaciones en el municipio				
			# de edificaciones públicas y privadas				
			# de viviendas	0			
			# de viviendas desocupadas	0	#iDIV/0!		
			# de viviendas ocupadas	0	#iDIV/0!		
			# de familias con vivienda propia totalmente pagada	1858	96.17%		
			# de familias con vivienda propia pagando	0	0.00%		
			# de familias alquilando vivienda	54	2.80%		
			# de familias con vivienda cedida o prestada	20	1.04%		
Condiciones de la Vivienda			# de viviendas en buenas condiciones	330	17.18%		
			# de viviendas en regulares condiciones	213	11.09%		
			# de viviendas en malas condiciones	1378	71.73%		
			# de viviendas que no tienen repello	1124	24.08%		
			# de viviendas tienen piso de tierra	975	20.89%		
			# de viviendas sin cielo falso	1155	24.75%		
			# de viviendas con techo en mal estado	646	13.84%		



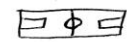




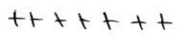
			# de viviendas con problemas estructurales	685	14.68%		
			# de viviendas sin ningun problema	82	1.76%		
Espacio de la vivienda			# de viviendas con una pieza	206	10.65%		
			# de viviendas con dos piezas	543	28.08%		
			# de viviendas con tres piezas	598	30.92%		
			# de viviendas con cuatro piezas	346	17.89%		
			# de viviendas con cinco piezas	137	7.08%		
			# de viviendas con seis piezas y más	104	5.38%		
			# de viviendas con siete o más piezas	104	5.38%		
Viviendas con baños			# de viviendas sin baño	753	39.04%		
			# de viviendas con un baño	1081	56.04%		
			# de viviendas con dos baños	87	4.51%		
			# de viviendas con tres baños y más	8	0.41%		
# de Familias por vivienda			# de viviendas con una familia	1720	89.26%		
			# de viviendas con dos familias	175	9.08%		
			# de viviendas con tres familias y más	32	1.66%		
Consumo Energico para cocinar			# de viviendas utiliza electricidad para cocinar	33	1.65%		
			# de viviendas utiliza el gas volátil para cocinar	36	1.81%		
			# de viviendas utiliza kerosén para cocinar	3	0.15%		
			# de viviendas utiliza leña para cocinar	1922	96.39%		
# de dormitorios			# de viviendas que tienen una pieza como dormitorio	908	46.95%		
			# de viviendas que tienen dos piezas como dormitorio	693	35.83%		
			# de viviendas que tienen tres piezas como dormitorio	260	13.44%		
			# de viviendas que tienen de cuatro y más piezas como dormitorio	73	3.77%		
Participación			# de hogares donde los hombres participan en organizaciones (mayor 18)	668	34.50%		
			# de hogares donde las mujeres participan en organizaciones (mayor 18)	627	32.39%		

			# de viviendas donde participa solo un hombre	575	86.08%		
			# de viviendas donde participan dos y más hombres	93	13.92%		
			# de viviendas donde participa solo una mujer	560	89.31%		
			# de viviendas donde participan dos mujeres	52	8.29%		
			# de viviendas donde participan tres mujeres y más	15	2.39%		

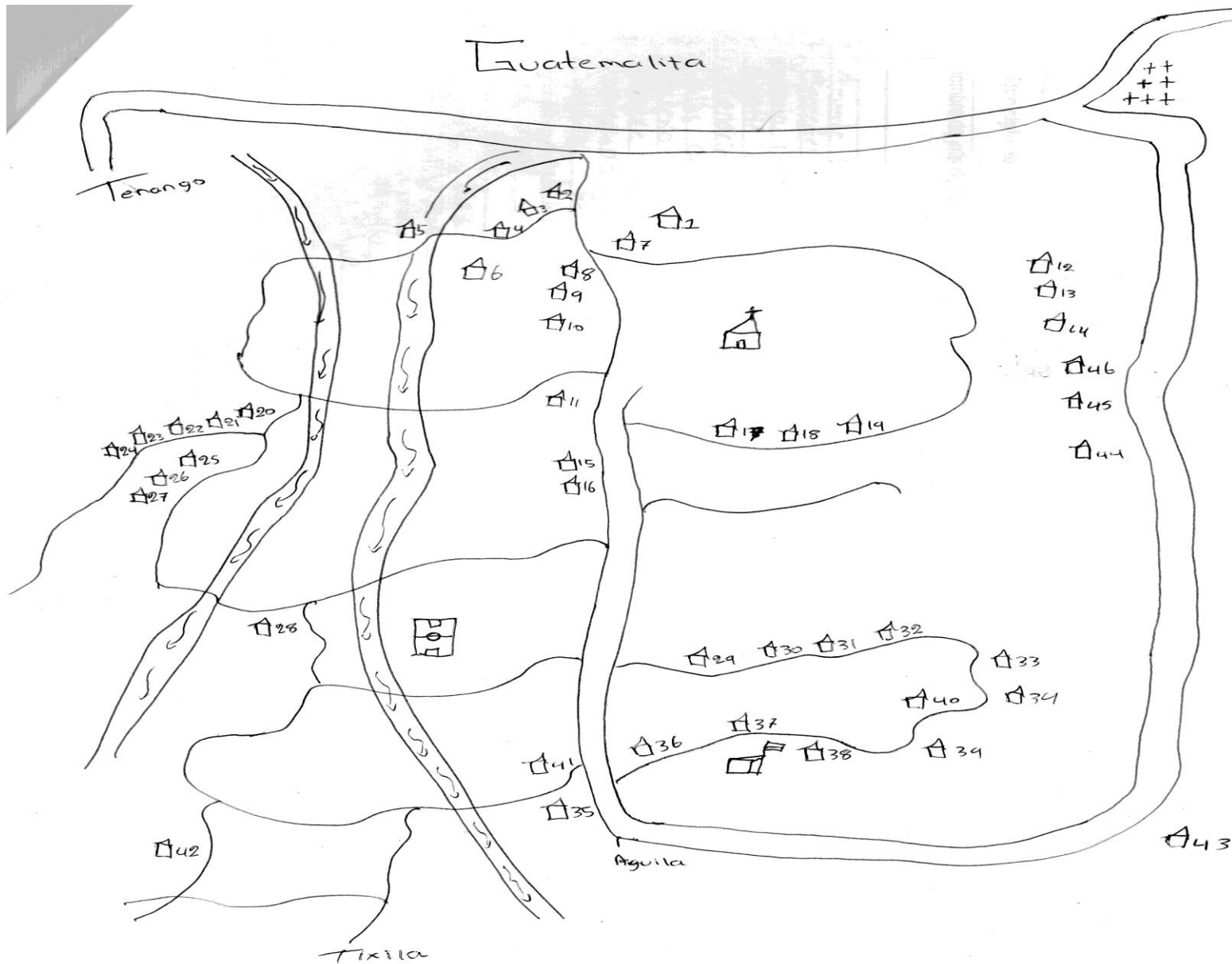
1

Mapa	Sensal
Aldea	Guatemala Itz'atza
Municipio	Guatemala

Simbologia

Casa	
Iglesia	
Campo	
Escuela	
Carretera	
Camino	
Rio	
Cementerio	

Guatemala



Guatemala

Ejemplo de cuadro (utilizar papel de oficio)
Levantamiento de Indicadores Socioeconómicos
Identificación de viviendas de la comunidad:

Código: 1306

Municipio de: Gualcinse Lempira

N.	Nombre de jefe de Familia	Ocupado	Desocupada	Edificio, publico. Negocio/ OTRO	Estado Vivienda (llenar después de levantada boleta)		
					B	R	M
			✓			✓	✓
1	Armando Castillo	✓	0	0			✓
2	Mercedes Ortiz Pérez	✓					✓
3	Antonio Ortiz Pérez	✓					✓
4	Agustín Ortiz Pérez	✓					✓
5	Ignacio Ortiz Pérez	✓					✓
6	Carlos Ortiz Pérez	✓				✓	
7	Emeterio Odovon	✓				✓	
8	Silvestre Reimundo	✓				✓	
9	Gumerindo Reimundo	✓			✓	✓	
10	Cupertino Reimundo	✓		Pulpería	✓	✓	
11	Lucio Carballo	✓				✓	
12	José Ángel García	✓				✓	
13	Rene Díaz	✓		pulpería		✓	
14	Patricio Díaz	✓				✓	
15	Ramón Reimundo	✓				✓	
16	Matilde Ortiz	✓				✓	
17	Gerónimo Murillo	✓				✓	
18	Espectación Mejía	✓				✓	
19	Pablo Murillo	✓				✓	
20	Esteban Murillo	✓				✓	
21	Trinidad Salinas	✓				✓	
22	Espedicto Reimundo	✓				✓	
23	Aniceto Reimundo	✓				✓	

Guatemala

Ejemplo de cuadro (utilizar papel de oficio)
Levantamiento de Indicadores Socioeconómicos
Identificación de viviendas de la comunidad:









Municipio de: Gualcinse Lempira

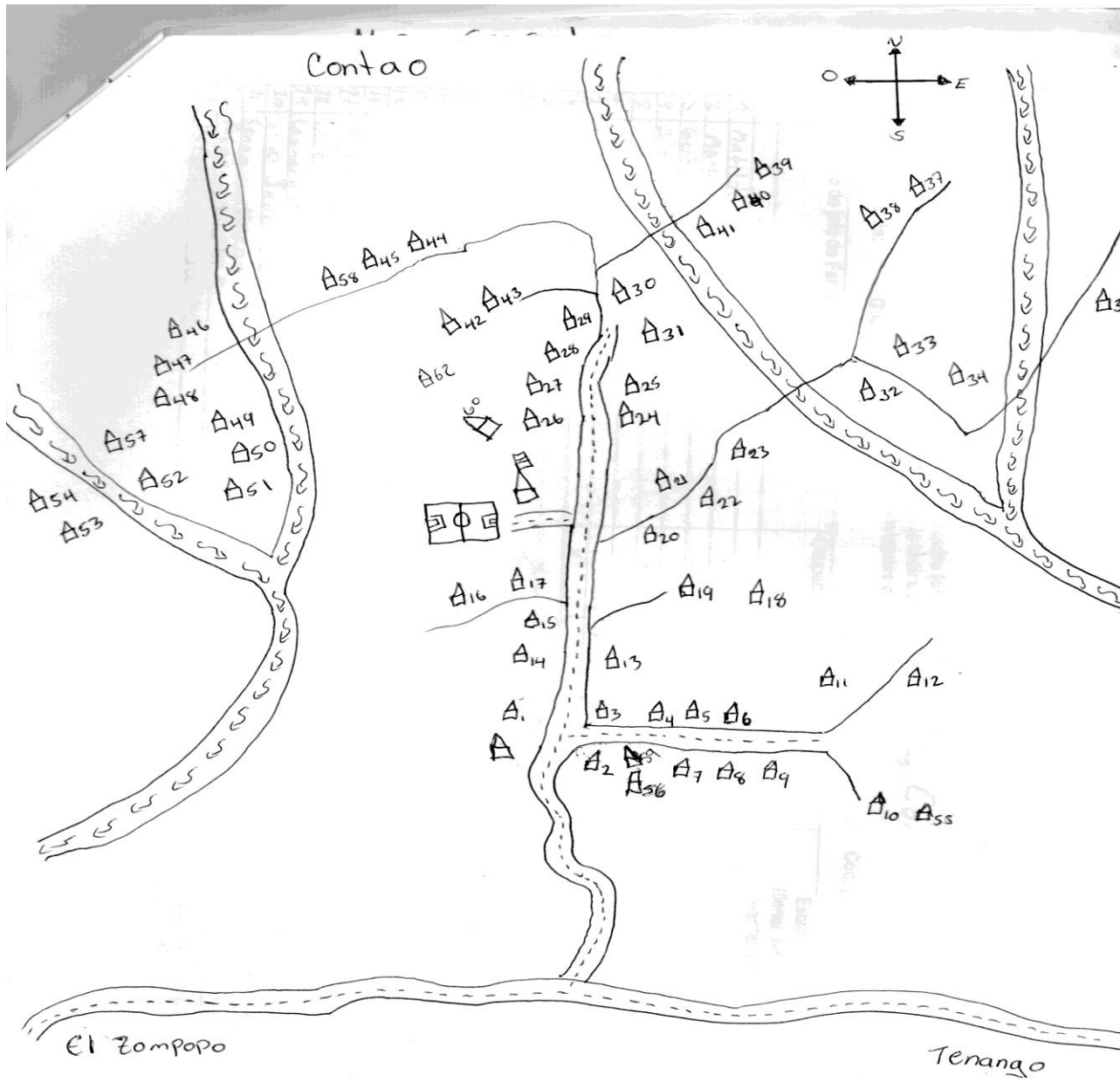
Código: 1306

N.	Nombre de jefe de Familia	Ocupado	Desocupada	Edificio, publico Negocio/ OTRO	Estado Vivienda (llenar después de levantada boleta)		
					B	R	M
24	José Mariano Reimundo	✓				✓	
25	José Isidro Mejía	✓				✓	
26	Silvestre Pérez					✓	
27	Matilde Castillo	✓				✓	
28	Julio Castillo	✓					✓
29	Felipe Hernández	✓					✓
30	Faustino Castillo	✓				✓	
31	Santana Hernández	✓				✓	
32	Leonidas Dubón	✓				✓	
33	Josinto Dubón	✓			✓		
34	Sebastiana Alvarado	✓				✓	
35	Juan Hernández	✓				✓	
36	Tomas Celestino Torres	✓				✓	
37	Margarita Torres	✓			✓		
38	Israel Torres	✓				✓	
39	Leocadio Orellana	✓					✓
40	Jesús Bejarano	✓				✓	
41	Enma Torres	✓					
42	Francisco Antonio Alvarado	✓			✓		
43	José León Alvarado	✓				✓	
44	Efraín Dubón	✓					
45	Adalberto Bautista						
46	Francisco Bautista						

Mapa Censal
Municipio: Bualcinse
Departamento: Lempira.
Aldea: Contao

Simbologia.

	= Vivienda.
	= Iglesia.
	= Escuela.
	= Carretera.
	= Camino.
	= Rio o Quebrada.
	= Campo.
	= Cementerio.



Ejemplo de cuadro (utilizar papel de oficio)
 Levantamiento de Indicadores Socioeconómicos
 Identificación de viviendas de la comunidad:

Contao

Municipio de: Gualcinse Lempira

Código: 1306

N.	Nombre de jefe de Familia	Ocupado	Desocupada	Edificio, publico. Negocio/ OTRO	Estado Vivienda (llenar después de levantada boleta)		
					B	R	M
1	Matilde Pérez	X					X
2	Maria Rosa Soriano	X				X	
3	Gerónimo Sanchez	X				X	
4	Anta Mejía Sanchez	X				X	
5	Reginaldo Garcia					X	
6	Reginaldo Garcia						
7	Teodosio Sanchez	X					
8	Procedes Campos	X				X	X
9	Porfirio Sanchez	X					X
10	Catari no Campos	X					X
11	Nicolas Alvarado	X					X
12	Isabel Mejia	X				X	
13	Sergio Sanchez	X				X	
14	Bonifacio Sanchez	X				X	
15	Evangelina Sanchez	X				X	
16	Eliseo Soriano	X				X	
17	Maria Juana Campos	X		Pulperia		X	
18	Jose Nieves Soriano	X		Pulperia		X	
19	Leonardo Soriano	X				X	
20	Juan Diaz	X					X
21	Senon Simeon	X					X
22	Felipe Sanchez	X					X
23	Demesio Soriano	X				X	


N.	Nombre de jefe de Familia	Ocupado	Desocupada	Edificio, publico. Negocio/ OTRO	Estado Vivienda (llenar después de levantada boleta)		
					B	R	M
24	Luis Alonso Sanchez		✓				
25	Onofre Sanchez	x				x	
26	Martin Campos		✓				
27	Nasaria Sanchez	x				x	
28	Uelaminia Enamorado	x				x	
29	Sara Soriano	x				x	
30	Josefa Soriano Sanchez	x				x	
31	María Wenceslao Navarro	x	✓			x	
32	Francisco Edgardo Diaz						
33	Vicenta Campos	x				x	
34	Tomas Diaz Morales	x				x	
35	Reimundo Diaz Morales	x				x	
36	Sabina Pineda	x				x	
37	Medardo Navarro	x				x	
38	Maximiliano Navarro	x				x	
39	Magdalena Sanchez	x				x	
40	Jose Santos Sanchez		✓				
41	L. Jose Pedro Campos	x				x	
42	Eulalia Hernandez	x				x	
43	Victor Hernandez		✓				
44	Denis Escalante	x				x	
45	Jesus Bonilla		✓				
46	Tosca Cruz Sanchez	x				x	

Mapa Censal
Municipio Gualcinse
Aldea: Gualcinse
Simbología:

 = Vivienda.

 = Escuela.

 = Iglesia.

 = Carretera.

 = Camino.

 = Río o Quebrado.

 = Cementerio.

 = Campo.



Ejemplo de cuadro (utilizar papel de oficio)
Levantamiento de Indicadores Socioeconómicos
Identificación de viviendas de la comunidad:

Municipio de: **Gualcinse Lempira**

Código: 1306

N.	Nombre de jefe de Familia	Ocupado	Desocupada	Edificio, publico Negocio/ OTRO	Estado Vivienda (llenar después de levantada boleta)		
					B	R	M
1	Cupertino Morales	X	-		X	-	-
2	Zacarias Gomez Sarmiento	X	-		-	X	-
3	Pedro Martinez	X	-		-	X	-
4	Andres Garcia	-	X		-	X	-
5	Maria Reina Lemus	X	-		X	-	-
6	Francisca Rivera Corea	X	-		X	-	-
7	Paula Amaya Membreno	X	-		X	X	-
8	Carlos Orlando Garcia	X	-		X	-	-
9	Fausto Vasquez	-	X		-	X	-
10	Francisco Vasquez	X	-		-	X	-
11	Clinica Materna				-	X	-
12	Roberto Campos	X	-	Carpinteria	-	X	-
13	Mariana Morales	X	-		-	X	-
14	Ilian Martinez Aleman	X	-		X	-	-
15	Teodosia Delcid			Hotel	X	-	-
16	Walter Orlando Cruz	X	-		-	-	X
17	Hospital				-	-	X
18	Maximo Ramos	X	-		X	-	-
19	Rosa Amaya	X	-		-	X	-
20	Juan Jose Bautista Garcia	X	-		-	X	-
21	Wilfredo Ramos	-	X		-	X	-
22	Angela Cruz Montez	X	-	Pulperia	X	-	-
23	Edwin Alberto	X	-	Pulperia	X	-	-

Ejemplo de cuadro (utilizar papel de oficio)
Levantamiento de Indicadores Socioeconómicos
Identificación de viviendas de la comunidad:

Municipio de: **Gualcinse Lempira**

Código: 1306

N.	Nombre de jefe de Familia	Ocupado	Desocupada	Edificio, publico Negocio/ OTRO	Estado Vivienda (llenar después de levantada boleta)		
					B	R	M
24	Magali Alberto						
25	Rosendo Navarro	X	-	Pulperia	-	X	-
26	Andres Navarro	X	-		X	-	-
27	Francisca Amaya	X	-		X	-	-
28	Clementina Paz	X	-		X	-	-
29	Teodosia Delcid	X	-		X	-	-
30	Marcos Castillo	X	-	Pulperia	X	-	-
31	Municipalidad	X	-		X	-	-
32	Feliciano Vasquez	-	X				
33	Iglesia Evangelica						
34	Martin Morales	X	-	Pulperia	X	-	-
35	Maximino Garcia	X	-		-	X	-
36	Adelta Diaz Morales	X	-		-	X	-
37	Comandancia						
38	Feliciano Vasquez	X	-		-	X	-
39	Lidia Ramirez	X	-		X	-	-
40	Guadalupe Corea	X	-		X	-	-
41	Elida Morales						
42	Maria Jorge						
43	Teodolinda Mejia	X	-		X	-	-
44	Antonia Diaz	X	-		-	X	-
45	Esperanza Diaz	X	-		-	X	-
46	Valentia Diaz	X	-		X	-	-

Ejemplo de cuadro (utilizar papel de oficio)
 Levantamiento de Indicadores Socioeconómicos
 Identificación de viviendas de la comunidad:

Código: 1306

Municipio de: Gualcinse Lempira

N.	Nombre de jefe de Familia	Ocupado	Desocupada	Edificio, publico Negocio/ OTRO	Estado Vivienda (llenar después de levantada boleta)		
					B	R	M
47	Pedrina Diaz	X	-		-	X	-
48	Maria Concepción Ramos	X	-		-	X	-
49	Bernardo Martinez	-	X		-	X	-
50	Ruben Cruz Morales	X	-		-	X	-
51	Celsa Campos	X	-		-	X	-
52	Eusebio Garcia	X	-		-	X	-
53	Pablo Sosa	X	-	Polpenta	-	X	-
54	Marcos Sanchez	X	-		X	-	-
55	Elvia Milla	-	X		-	X	-
56	Francisco Campos	X	-		X	-	-
57	Cerapio Campos	X	-		-	X	-
58	Gladis Bonilla	-	X		-	X	-
59		X	-		-	X	-
60	Encarnación Milla	-	X		-	X	-
61	Guadalupe Cruz	X	-		-	X	-
62	Isidoro Garcia	X	-		-	X	-
63	Emitio Diaz	X	-		-	X	-
64	Luciano Diaz	X	-		-	X	-
65	Regina Cáceres	X	-		-	X	-
66	Regina Mejia	X	-		-	X	-
67	Juan José Bautista	X	-		-	X	-
68	Genaro Diaz						
69							

Ejemplo de cuadro (utilizar papel de oficio)
Levantamiento de Indicadores Socioeconómicos
Identificación de viviendas de la comunidad:

Municipio de:

Gualcincse Lempira

Código: 1306

N.	Nombre de jefe de Familia	Ocupado	Desocupada	Edificio, publico Negocio/ OTRO	Estado Vivienda (llenar después de levantada boleta)		
					B	R	M
70	Julia Diaz	X	-		-	X	-
71	Marta Amaya	X	-		-	X	-
72	Silverio López	X	-		-	X	-
73	Constantino Pérez	X	-		-	X	-
74	Unidad de Salud						
75	Convento Municipal						
76	Gustavo Perez	-	X				
77	Lesty	-	X				
78	Fausto Vasquez	X	-	Pulperia	X	-	-
79	Maria Orfilia Garcia	X	-		-	X	-
80	Juan Walberto Garcia	X	-	Pulperia	-	X	-
81	Marcos Tulio Garcia	-	X				
82	Elizabeth Diaz	X	-		X	-	-
83	Eva Muñoz Cruz	X	-		X	-	-
84	Armando Muñoz Cruz	X	-	Pulperia	X	-	-
85	Juana Suyapa Perdomo	X	-		X	-	-
86	Josefa Rodriguez	X	-		X	-	-
87	Margarita Cruz Torrez	X	-		X	-	-
88	Gliceria Garcia	X	-		X	-	-
89	Escuela						
90	Wilfredo Garcia	X	-		-	X	-
91	Apolonia Sarmiento	X	-		-	X	-
92	Juan Simeón	X	-		-	-	X

Ejemplo de cuadro (utilizar papel de oficio)
Levantamiento de Indicadores Socioeconómicos
Identificación de viviendas de la comunidad:

Municipio de:

Gualcinse Lempira

Código: 1306

N.	Nombre de jefe de Familia	Ocupado	Desocupada	Edificio, publico Negocio/ OTRO	Estado Vivienda (llenar después de levantada boleta)		
					B	R	M
93	Red de Salud						
94	Ilda Muñoz Cruz	X	-		X	-	-
95	Kiosco	-	X				
96	Lucia Garcia	X	-		-	-	X
97	Juan Jose Garcia Vasquez	X	-		X	-	-
98	Julio Cesar Alvarado	X	X				
99	Jose Amaya	X	-		X	-	-
100	Jose Amaya	X	-	Pulperia	X	-	-
101	Octavio Morales	X	-	Pulperia	-	X	-
102	Hector Vasquez	X	-		X	-	-
103	Maria Elva Garcia Rodriguez	X	-				
104	Kinder	-	X				
105	Angela Mentez	-	X				
106	Juan Jose Diaz	X	-		-	X	-
107	Manuel Diaz Ramos	X	-		-	-	X
108	Ismael Diaz	X	X				
109	Octavio Mejia	X	-		X	-	-
110	Jose Israel Deraz	X	-		X	-	-
111	Zaira Alvarado	X	-	Pulperia	X	-	-
112	Ruben Cruz Morales	X	-		X	-	-
113	Salvador Ramos	X	-		-	-	X
114	Brigido Campos	X	-		-	X	-
115	Genaro Diaz Vasquez	X	-				

Ejemplo de cuadro (utilizar papel de oficio)
Levantamiento de Indicadores Socioeconómicos
Identificación de viviendas de la comunidad:

Municipio de: **Gualcinse Lempira**

Código: 1306

N.	Nombre de jefe de Familia	Ocupado	Desocupada	Edificio, publico Negocio/ OTRO	Estado Vivienda (llenar después de levantada boleta)		
					B	R	M
116	Teresa Campos	X	-		-	X	-
117	Jorge Cruz	-	X				
118	Pablo Cruz	X	-		-	X	-
119	Maria Argelia Paz	X	-		-	X	-
120	Agustin Cruz	X	-		-	X	-
121	Josefina Amaya	-	X				
122	Saul Garcia	X	-		X	-	-
123	Teodoro Garcia Perez	X	-			X	-
124	Andrés Cruz	X	-		X	-	-
125	Lázaro Cruz	X	-		-	X	-
126	Teodoro Garcia Perez	-	X				
127	Teodoro Garcia Perez	-	X				
128	Luciano Carballo	X	-		-	X	-
129	Adelmo Cruz	X	-	Carpinteria	X	-	-
130	Silvestre Perez	X	-		-	X	-
131	Teodoro Perez	-	X				
132	Maria Mercedes Cruz	X	-		-	X	-
133	Colegio						
134	Fernando Toro	-	X				
135	Justina Diaz Saenz	-	X				
136	Florinda Lopez	-	X				
137	Julian Campos	X	-		-	X	-
138	Candido Campos	X	-		-	X	-

Ejemplo de cuadro (utilizar papel de oficio)
Levantamiento de Indicadores Socioeconómicos
Identificación de viviendas de la comunidad:

Municipio de: **Gualcinse Lempira**


Código: 1306


N.	Nombre de jefe de Familia	Ocupado	Desocupada	Edificio, publico Negocio/ OTRO	Estado Vivienda (llenar después de levantada boleta)		
					B	R	M
139	Guillermo Campos	-	X				
140	Silvestre Campos	-	X				
141	Marcela Garcia	X	-				
142	Antonio Campos	X	-		-	X	-
143	Victoria Campos	X	-		-	X	-
144	Juana Lopez	X	-		-	X	-
145	Bruno Benitez	X	-		-	X	-
146	Santos Benitez	X	-		-	X	-
147	Gregoria Campos	X	-		-	X	-
148	Santos Campos	X	-		-	X	-
149	Jose Porfirio Aguilar	X	-		-	X	-
150	Daniel Campos	X	-		-	X	-
151	Reina Ferrera	X	-		-	X	-
152	Olimpia Morales Ramos	X	-		-	X	-
153	Lidia Melchor	X	-		X	-	-
154	Gloria Esperanza Ayala	X	-		-	X	-
155	Jose Transito Perez	X	-		-	X	-
156	Braulio Perez	X	-		-	X	-
157	Maria Victor Paz	X	-		-	X	-
158	Henry Alexander Rodriguez	X	-		-	X	-
159	Valeriano Perez	X	-		-	X	-
160	Luis Diaz	X	-		-	X	-
161	Martin Rodriguez	X	-		-	X	-

Mapo Censal
Municipio : Eualcinsé
Departamento : Lempira.
Aldea : Eualcea.

Simbología.

 = Vivienda.

 = Iglesia


 = Escuela.

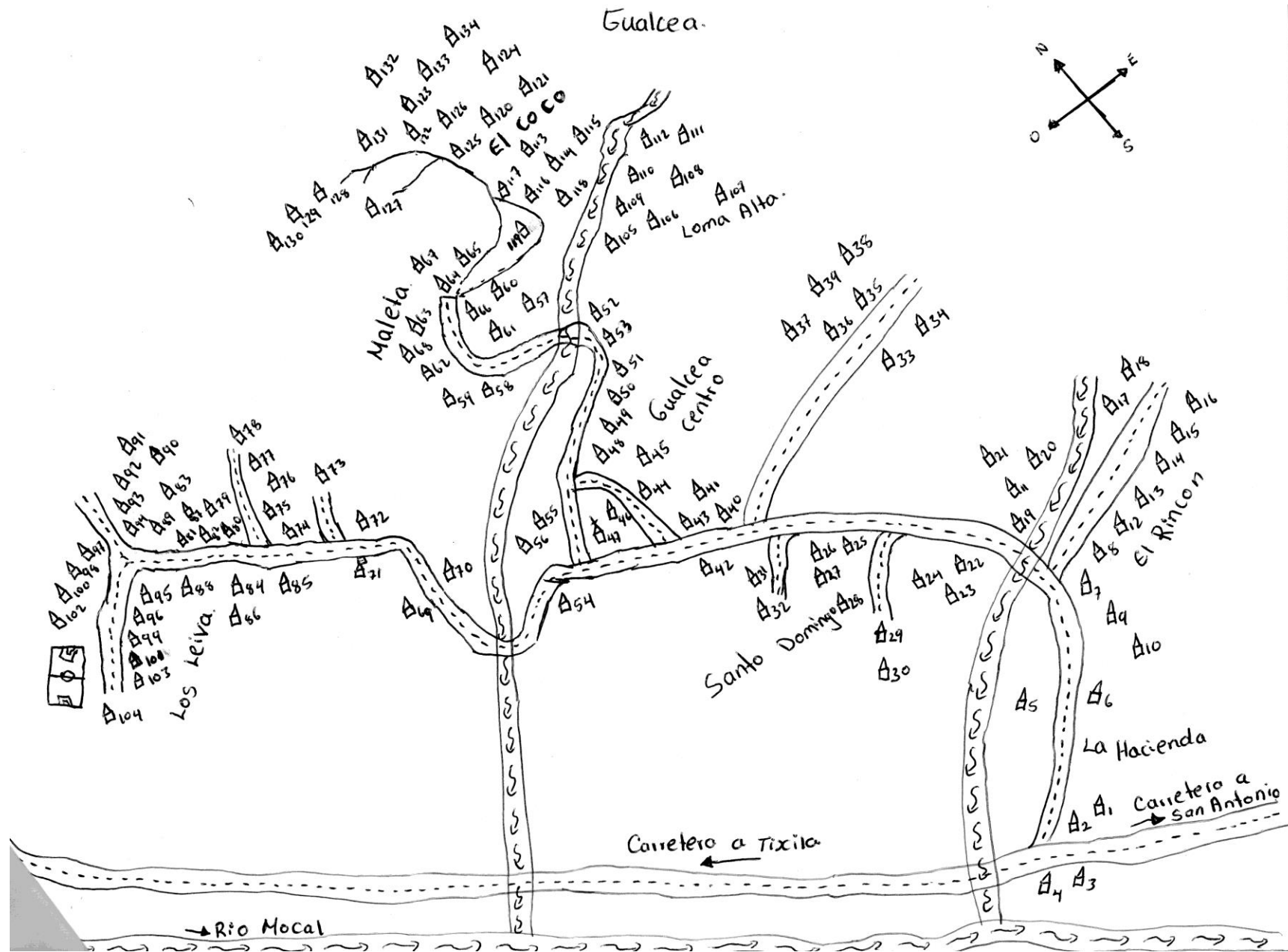
 = Carretera.

 = Camino

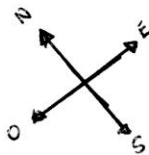
 = Río o Quebrado.

 = Campo

 = Cementerio



Gualceca.



A132 A133 A134
 A123 A124
 A125 A126 A127
 A128 A129 A130
 A131
 A117 A118 A119 A120 A121
 A112 A113 A114 A115
 A110 A108
 A109 A105 A106 A107
 Loma Alta.

Maleta A67 A68 A69 A70 A71 A72 A73
 A64 A65 A66 A63 A62 A57
 A54 A58
 A52 A53
 A51 A50 A49 A48 A45 A44 A43 A40
 Gualceca centro
 A37 A34 A35
 A36 A35
 A33 A34

A101 A102 A103 A104
 A91 A92 A93 A94 A95 A96 A97 A98 A99 A100
 A81 A82 A83 A84 A85 A86
 A78 A77 A76 A75 A74 A73
 A72
 Los Leiva
 A66

A42 A43 A44 A45 A46 A47 A48 A49 A50
 Santo Domingo
 A24 A22 A23
 A21 A20 A19 A18
 A17 A16 A15 A14 A13 A12 A11
 El Rincon
 A9 A10
 La Hacienda
 A1 A2 Carretero a San Antonio
 A4 A3

Rio Mocal

Carretero a Tixila

Carretero a San Antonio

Ejemplo de cuadro (utilizar papel de oficio)
Levantamiento de Indicadores Socioeconómicos
Identificación de viviendas de la comunidad: Gualcea

Municipio de: **Gualcinse Lempira**

Código: 1306

N.	Nombre de jefe de Familia	Ocupado	Desocupada	Edificio, publico. Negocio/ OTRO	Estado Vivienda (llenar después de levantada boleta)		
					B	R	M
1	Rafael Machado.	X	-	-	X	-	-
2	Julio Machado	X	-	-	X	-	-
3	Maibin Machado	X	-	-	X	-	-
4	Maria Dolores Machado	X	-	-	-	X	-
5	Nasario Leiva	X	-	-	-	X	-
6	Daniel Leiva Benilla	X	-	-	-	X	-
7	Ventura Leiva	X	-	-	-	-	X
8	Luis Flores	X	-	-	-	X	-
9	Geronimo Leiva	X	-	-	-	X	-
10	Celso Ayala	-	X	-	-	X	-
11							
12	Yanuario Leiva	X	-	-	-	X	-
13	Salvador Ramirez Leiva.	X	-	-	-	-	X
14	Pio Ramirez	X	-	-	-	-	X
15	Humberto Leiva	X	-	-	X	-	-
16	Miguel Angel Leiva	X	-	-	-	X	-
17	Juan Jose Leiva	X	-	-	-	X	-
18	Selin Leiva	X	-	-	-	X	-
19	Ernesto Flores	X	-	-	-	X	-
20	Alejandro Portillo	X	-	-	-	X	-
21	Santos Portillo	X	-	-	-	X	-
22	Jose Jorge Flores Aleman	X	-	-	X	-	-
23	Jose Angel Flores Aleman	X	-	-	-	-	X

Ejemplo de cuadro (utilizar papel de oficio)
Levantamiento de Indicadores Socioeconómicos
Identificación de viviendas de la comunidad: Gualcea

Municipio de: **Gualcinse Lempira**

Código: 1306

N.	Nombre de jefe de Familia	Ocupado	Desocupada	Edificio, publico. Negocio/ OTRO	Estado Vivienda (llenar después de levantada boleta)		
					B	R	M
24	Arnulfo Flores	X	-		-	X	-
25	Espectación Leiva	X	-		-	X	-
26	Domingo Leiva.	X	-		X	-	-
27	Andres Leiva.	X	-		-	X	-
28	Nolberta Leiva	X	-	Pulparia.	-	X	-
29	Calixto Leiva	X	-		-	X	-
30	Feliciano Leiva	X	-		-	-	X
31	Francisco Leiva	X	-		-	X	-
32	Felipe Leiva.	X	-		-	X	-
33	Margarito Alvarenga.	-	X		-	X	-
34	Fabian Alvarenga	X	-		-	X	-
35	Sustino Alvarenga	X	-		X	-	-
36	Abel Nataren	X	-		X	-	-
37	Victor Nataren	X	-		X	-	-
38	Pablo Echeverita Leiva	X	-		-	X	-
39	Guillermo Melendez	X	-		-	X	-
40	Benigno Leiva	X	-		-	-	X
41	Trinidad Reyes	X	-		-	X	-
42	Abel Nataren Garcia.	X	-		-	X	-
43	Victor Nataren Garcia	-	X		-	X	-
44	Samuel Nataren	X	-		-	X	-
45	Abel Nataren Garcia.	-	X		-	X	-
46	Casa Comunal						

Ejemplo de cuadro (utilizar papel de oficio)
Levantamiento de Indicadores Socioeconómicos
Identificación de viviendas de la comunidad: Bualcea

Municipio de: **Gualcinse Lempira**

Código: 1306

N.	Nombre de jefe de Familia	Ocupado	Desocupada	Edificio, publico. Negocio/ OTRO	Estado Vivienda (llenar después de levantada boleta)		
					B	R	M
47	Iglesia Católica.						
48	David Nataren	X	-		-	X	-
49	Edilberto Nataren	X	-		X	-	-
50	Edilberto Nataren	-	X		-	X	-
51	Esmeralda Palma	X	-		-	X	-
52	Lucio Alvarenga	X	-		X	-	-
53	Milton Aleman	X	-		-	X	-
54	Victoria Alvarenga Aleman	X	-	Pulperia.	X	-	-
55	Jose Ines Leiva.	X	-		X	-	-
56	Jose Ines Leiva.	-	X		-	X	-
57	Dolores Cheverria.	X	-		-	X	-
58	Juan Leiva	X	-		-	X	-
59	Alejandro Leiva	X	-		X	-	-
60	Emma Portillo	X	-		-	X	-
61	Ilda Portillo	X	-	Pulperia.	-	X	-
62	Isabel Flores	X	-		-	X	-
63	Jaime Flores	X	-		-	X	-
64	Miguel Rivera	X	-		X	-	-
65	Rito Portillo	X	-		X	-	-
66	Isabel Leiva Menjivar	X	-		-	X	-
67	Guadalupe Echeverria	X	-		-	X	-
68	Mercedes Alvarenga	X	-		-	X	-
69	Pablo Leiva.	X	-		X	-	-

Ejemplo de cuadro (utilizar papel de oficio)
Levantamiento de Indicadores Socioeconómicos
Identificación de viviendas de la comunidad: Gualceca

Municipio de: **Gualcinse Lempira**

Código: 1306

N.	Nombre de jefe de Familia	Ocupado	Desocupada	Edificio, publico. Negocio/	Estado Vivienda (llenar después de levantada boleta)		
					OTRO	B	R
70	Tomas Ramirez	X	-	Pulperia.	-	X	-
71	Escuela.						
72	Santos Leiva	-	X		-	X	-
73	Dolores Leiva.	X	-	Pulperia.	X	-	-
74	Marina Melendez.	X	-		-	X	-
75	Fabio Leiva.	X	-		X	-	-
76	Gil Alvarenga.	X	-		X	-	-
77	Aurelio Alvarenga.	X	-		X	-	-
78	Domingo Alvarenga.	X	-		X	-	-
79	José claros.	X	-		X	-	-
80	Pablo Alvarenga.	X	-		X	-	-
81	Dolores Leiva.	-	X		-	X	-
82	José Porfirio Leiva	X	-		X	-	-
83	Roberto Leiva	X	NH 6		-	X	-
84	Angela Echeverria	-	NH 6				
85	Felix Echeverria	X	-		-	X	-
86	Felix Echeverria	-	X		-	X	-
87	Perfecto Leiva.	-	X		-	X	-
88	Matias Leiva.	X	-		-	X	-
89	Jorge Portillo	X	-		-	X	-
90	José Camilo Avilez	X	-		-	X	-
91	Angel Avilez	X	-		X	-	-
92							

Ejemplo de cuadro (utilizar papel de oficio)
Levantamiento de Indicadores Socioeconómicos
Identificación de viviendas de la comunidad: Guacera

Municipio de: **Guacince Lempira**

Código: 1306

N.	Nombre de jefe de Familia	Ocupado	Desocupada	Edificio, publico. Negocio/ OTRO	Estado Vivienda (llenar después de levantada boleta)		
					B	R	M
93							
94	Florencio Leiva.	X	-		-	X	-
95	Adolfo Clares	X	-		-	X	-
96							
97	Cornelia Sanchez.	X	-		-	X	-
98	Fabian Sanchez	X	-		-	X	-
99	Santos Portillo franco	X	-		X	-	-
100	Santos Portillo	-	X		-	X	-
101	Hernan Portillo	X	-		X	-	-
102	Maria Amparo Lopez	X	-		-	X	-
103	Dionicio Portillo	X	-		X	-	-
104	Jose Armando Portillo	X	-		-	X	-
105	Mallil Alvarenga Aleman	X	-		-	X	-
106	Vicenta Soriano	X	-		-	X	-
107	Maximo Portillo	X	-		-	X	-
108	Nicolas Santiago	-	X		-	X	-
109	Nicolas Santiago	X	-		-	X	-
110	Isabel Alvarenga.	X	-		-	X	-
111	Aurelio Alvarenga.	-	X		-	X	-
112	Candido Alvarenga.	-	X		-	X	-
113	Carlos Portillo	-	X		-	X	-
114	Apolonio Portillo	X	-		X	-	-
115	Bartolo Portillo	X	-		X	-	-

Ejemplo de cuadro (utilizar papel de oficio)
 Levantamiento de Indicadores Socioeconómicos
 Identificación de viviendas de la comunidad: *Gualceda*

Código: 1306









Municipio de: **Gualcinse Lempira**

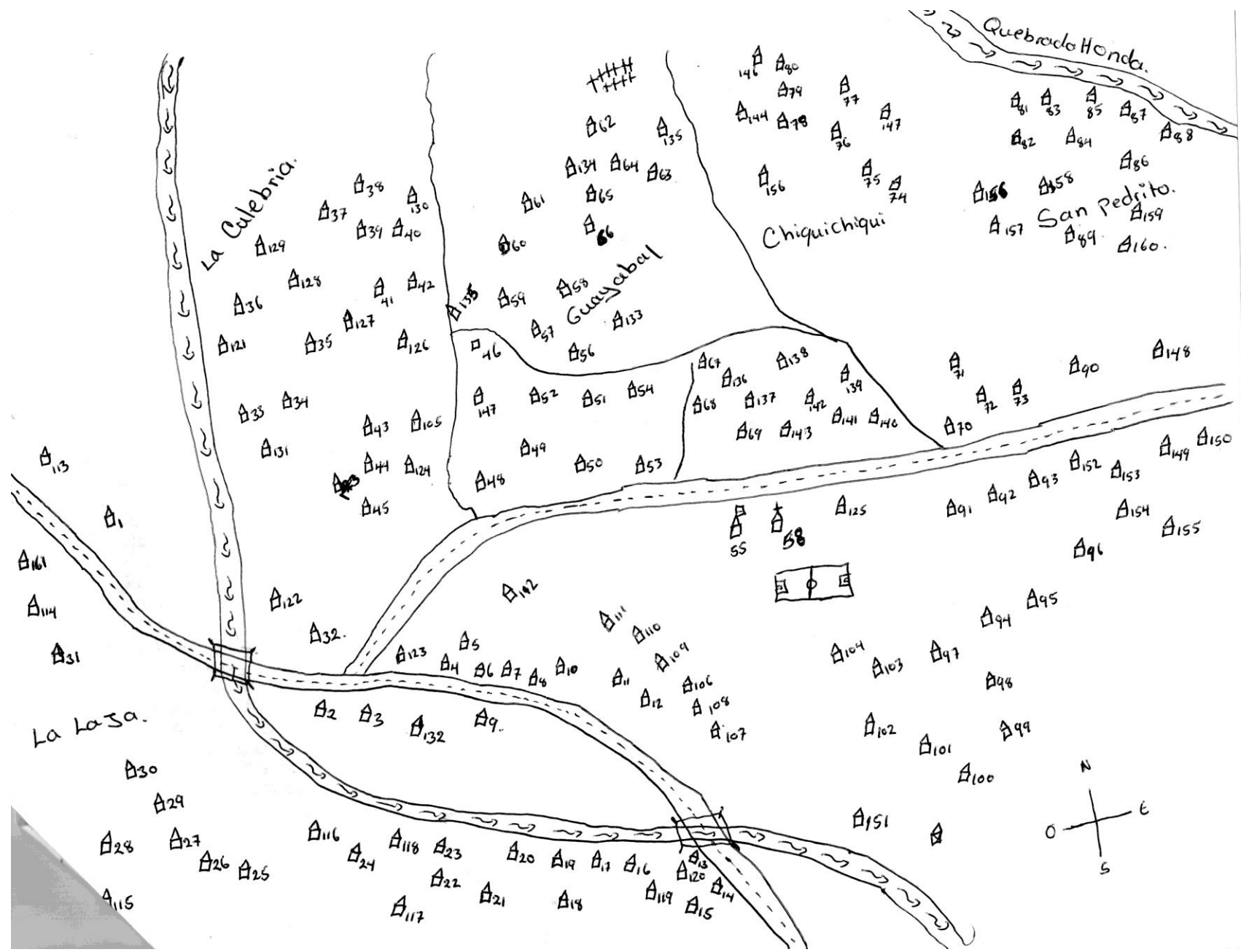
N.	Nombre de jefe de Familia	Ocupado	Desocupada	Edificio, publico. Negocio/ OTRO	Estado Vivienda (llenar después de levantada boleta)		
					B	R	M
		-	X		-	X	-
116	Santos Portillo	X	-		X	-	-
117	Vicitación Portillo	-	X		-	X	-
118	Apolonio Portillo	X	-		-	X	-
119	Veronica Portillo	X	-		-	X	-
120	Lucio Ayala	-	X		-	X	-
121	Lucio Ayala	X	-		-	X	-
122	Guadalupe López	X	-		-	X	-
123	Pascual López	X	-		-	X	-
124	Jorge Enamorado	X	-		-	X	-
125	Domingo Morales	-	X		-	X	-
126	Domingo Morales	X	-		-	X	-
127	Mario Mejía	X	-		-	X	-
128	Juan Alveito	X	-		-	-	X
129	Suyapa Santiago Gomez	X	-		-	X	-
130	Juan Enamorado	X	-		-	X	-
131	Dolores Gomez	X	-		-	X	-
132	Anacleto Garcia	X	-		-	X	-
133	Gilberto Ayala	X	-				
134	Santos Ayala						

1

Mapa Censal.
Municipio : Gualcinse.
Aldea : Quezunuqual.

Simbología.

-  = Vivienda.
-  = Escuela.
-  = Iglesia.
-  = Carretera.
-  = Camino.
-  = Rio o Quebrada.
-  = Campo.
-  = Cementerio.



Ejemplo de cuadro (utilizar papel de oficio)
 Levantamiento de Indicadores Socioeconómicos
 Identificación de viviendas de la comunidad: *Goesungual*

Código: 1306

Municipio de: **Gualcinse Lempira**

N.	Nombre de jefe de Familia	Ocupado	Desocupada	Edificio, publico. Negocio/ OTRO	Estado Vivienda (llenar después de levantada boleta)		
					B	R	M
1	enemecio Mejia	X	X		-	X	-
2	Luis Castillo	X	X		-	X	-
3	Jaime Sorto	X	X		X	-	-
4	Hermer Noel Aquilar	X	X		X	-	-
5	Orlando Aleman	X	X		X	X	-
6	Eulopio Mejia	X	X		-	X	-
7	Diomedes Garcia	X	X		-	X	-
8	Aurelia Gomez	X	X		-	X	-
9	Valentin Melchor	X	X		-	X	X
10	Alicia Vasquez	X	X		-	X	-
11	Guana Castillo	X	X		-	X	-
12	Daxsi Castillo	X	X		-	X	-
13	Elisadora Vasquez	X	X		-	X	-
14	Santos Perfecto Castillo	X	X		-	X	-
15	Alejandrina Castillo	X	X		-	X	-
16	Marcela Castillo	X	X		-	X	-
17	Santos Bonilla	X	X		-	X	-
18	Eulopio Castillo	X	X		-	X	-
19	Guadalupe Vasquez	X	X		-	X	-
20	Raul Castillo	X	X		-	X	-
21	Gregoria Castillo	X	X		-	X	-
22	Amilcar Vasquez	X	X		-	X	-

Ejemplo de cuadro (utilizar papel de oficio)
Levantamiento de Indicadores Socioeconómicos
Identificación de viviendas de la comunidad: Guisungual

Municipio de: **Gualcinse Lempira**

Código: 1306

N.	Nombre de jefe de Familia	Ocupado	Desocupada	Edificio, publico. Negocio/ OTRO	Estado Vivienda (llenar después de levantada boleta)		
					B	R	M
24	Rosario Melchor	X	—		—	X	—
25	Guillermo Melchor	X	—		—	X	—
26	Seremias Hernandez	X	—	pulperia	—	X	—
27	Marcos Bautista	X	—		—	X	—
28	Juan Rafael Bautista	X	—		—	X	—
29	Luciano Vasquez	—	X		—	X	—
30	Facunda Vasquez	X	—		—	X	—
31	no hay dato				—	X	—
32	Petrona Vasquez	X	—		—	X	—
33	Jose Inocencia Bautista	X	—		—	X	—
34	Jose Rosa Bautista	—	X		—	X	—
35	Antonia Matea Hernandez	X	—		—	X	—
36	Bonifacio Rivera	—	X		—	—	X
37	Daniel Vasquez	X	—		X	—	—
38	Luciano Vasquez	X	—		—	X	—
39	Joaquin Vasquez	X	—		—	X	—
40	Jacobo Vasquez	X	—		—	X	—
41	Francisco Javier Vasquez	X	—		—	X	—
42	Justiniano Gomez	X	—		—	X	—
43	Teresa Jainez	X	—		—	X	—
44	Jose de Jesus Aguilar	X	—		—	X	—
45	Gio Fedes Aguilar	X	—		—	X	—
46							

Ejemplo de cuadro (utilizar papel de oficio)
Levantamiento de Indicadores Socioeconómicos
Identificación de viviendas de la comunidad: Guesungual

Municipio de: **Gualcinse Lempira**

Código: 1306

N.	Nombre de jefe de Familia	Ocupado	Desocupada	Edificio, publico. Negocio/ OTRO	Estado Vivienda (llenar después de levantada boleta)		
					B	R	M
47	Pedro Vasques	X	—		—	—	X
48	Ilda Adela Vasques	X	—		—	X	—
49							
50	Eliseo Martinez	X	—	Pulperia	—	X	—
51	Esmeraldia Dias	X	—		—	X	—
52	Apolinar Vasques Garcia	X	—		—	—	X
53	Gabriel Henriques	X	—		—	X	—
54	Jaime Marin Ferrera	X	—		—	X	—
55	Escuela						
56	Iglesia						
57	Paulia Martinez	X	—		—	X	—
58	Iglesia						
59	Casa Comunal						
60	Kindergarten						
61	Antonio Martinez	X	—		—	—	—
62	Antonio Gomez	X	—		—	X	—
63	Candido Gomez Vasquez	X	—		—	X	—
64	Domingo Martinez	X	—		—	X	—
65	Maria Martinez Gomez	X	—		—	X	—
66							
67	Julia Gomez	X	—		—	X	—
68	Martir Garcia Garcia	X	—		—	X	—
69	Eulalia Garcia	X	—		—	X	—

Ejemplo de cuadro (utilizar papel de oficio)
Levantamiento de Indicadores Socioeconómicos
Identificación de viviendas de la comunidad:

Municipio de: **Gualcinse Lempira**

Código: **1306**

N.	Nombre de jefe de Familia	Ocupado	Desocupada	Edificio, publico. Negocio/ OTRO	Estado Vivienda (llenar después de levantada boleta)		
					B	R	M
70	Candido Garcia Garcia	X	-		X	-	-
71							
72	Bartolome Vasques	X	-		-	-	X
73	Juan Jose Bautista	X	-		-	X	-
74	Francisco Dias Aleman	X	-		X	-	-
75	Orbelina Larreinaga Dias	X	-		-	X	-
76	Alva Larreinaga	X	-		-	X	-
77	Silvino Rodrigues	X	-		-	-	X
78	Rosa Aquilar	X	-		-	X	-
79	Mario Bonilla	-	X				
80	Juan Bautista	X	-		X	-	-
81	Rufina Garcia	X	-		-	X	-
82							
83	Fausto Peres	X	-		-	X	-
84	Lorenzo Vasques Mejia	X	-		X	-	-
85	Juana Garcia Bautista	X	-		-	-	X
86	Francisca Bautista	-	X				
87	Josefa Sanchez	X	-		-	-	X
88	Leonardo Gomez	X	-		-	X	-
89	Adolfo Gomez	X	-		-	-	-
90	Francisco Vasques	X	-		-	X	-
91	Amanda Aquilar	X	-		X	X	-
92	Margarito Gomez	X	-		-	X	-

Ejemplo de cuadro (utilizar papel de oficio)
Levantamiento de Indicadores Socioeconómicos
Identificación de viviendas de la comunidad:

Municipio de: **Gualcinse Lempira**

Código: **1306**

N.	Nombre de jefe de Familia	Ocupado	Desocupada	Edificio, publico. Negocio/ OTRO	Estado Vivienda (llenar después de levantada boleta)		
					B	R	M
93	Angelica Gomez	X	-		-	X	-
94	Apolonia Gomez	X	-		-	-	X
95	Maria Candelaria Gomez	-	X		-	X	-
96	Maria Concepcion Castillo	X	-		-	X	-
97	Jose Ismael Vasques	X	-		X	-	-
98	Oscar Wilfredo Vasques	X	-		X	-	-
99	Lorenzo Vasquez Mejia	X	-		-	X	-
100	Jose R. Ortis	X	-		-	X	-
101	Glasiano Perez	X	-		-	X	-
102	Elipansa Garcia	X	-		-	X	-
103	Emilia Garcia	X	-		-	X	-
104	Jose Antonio Vasques	X	-		-	X	-
105	Samuel Cartagena	X	-		-	X	-
106	Raimunda Castillo	X	-		-	X	-
107	Bartolome Castillo	X	-		-	X	-
108	Guadalupe Castillo	X	-		-	X	-
109							
110	Pascual Castillo	X	-		-	X	-
111	Edwid Ruperto Castillo	X	-		-	X	-
112	J. Lucio Garcia	X	-		-	X	-
113							
114	Aniceto Bautista	X	-		-	X	-
115	Trinidad Jarreinaga	X	-		-	X	-

Ejemplo de cuadro (utilizar papel de oficio)
Levantamiento de Indicadores Socioeconómicos
Identificación de viviendas de la comunidad:

Código: 1306

Municipio de: Gualcinse Lempira

N.	Nombre de jefe de Familia	Ocupado	Desocupada	Edificio, publico. Negocio/ OTRO	Estado Vivienda (llenar después de levantada boleta)		
					B	R	M
		X	-		-	X	-
116	Maria Irma Tarreinaga	X	-		-	X	-
117	Alberto Vasques	X	-		-	X	-
118	Candido Soto	X	-		-	X	-
119	Pelipa Peres	X	-		-	X	-
120	Natividad Garcia Peres	X	-		-	X	-
121	Lorenzo Aquilar	X	-		-	X	-
122	Marcos Martinez	X	-		-	X	-
123		X	-		-	X	-
124	Tomas Bautista Garcia	X	-		-	X	-
125	Libertad Garcia	X	-		-	X	-
126	Julio Garcia	X	-		-	X	-
127	Juana Garcia Garcia	X	-		-	X	-
128							
129		X	-		-	X	-
130	Suan antonia Gomes	X	-		-	X	-
131	Francisco Vasques	X	-		-	X	-
132	Marcos Villanueva	X	-		-	X	-
133	Jose Isabel Vasques	X	-		-	X	-
134	Marcela Vasques	X	-		-	X	-
135							
136		X	-		-	X	-
137	Maximo Campos Vargas	X	-		-	X	-
138							

Ejemplo de cuadro (utilizar papel de oficio)
Levantamiento de Indicadores Socioeconómicos
Identificación de viviendas de la comunidad:

Código: 1306

Municipio de: Gualcinse Lempira

N.	Nombre de jefe de Familia	Ocupado	Desocupada	Edificio, publico. Negocio/ OTRO	Estado Vivienda (llenar después de levantada boleta)		
					B	R	M
139	Julio Martinez	X	-		-	X	-
140		X	-		-	X	-
141	Seferino Sanchez	-	X		-	X	-
142	Alena Delcid	X	-		-	X	-
143	Juan Jarreznaga	X	-		-	X	-
144	Antonio Bautista				-	-	X
145		X	-		-	X	-
146	Rufino Martinez	X	-		-	-	X
147	Asuncion Garcia Perez				-	-	X
148		X	-		-	X	-
149	Regino Martinez	X	-		-	-	X
150	Jose Alexandrino Dias	X	-		-	-	X
151	Rufino Martinez	X	-		-	-	X
152	Agustin Gomes	X	-		-	-	X
153	Santos Castillo	X	-		-	X	-
154	Pedro Raul Cantarero				-	-	-
155		-	X		-	X	-
156	Otilio Bautista	X	-		-	X	-
157	Hedilverto Enrique Vasques	X	-		-	X	-
158	Lorenzo Vasques	X	-		-	X	-
159	Marta Vasques Dias				-	X	-
160		X	-		-	-	-
161	Antonio Bautista ortis				-	X	-


San Marcos Cerique

1. Soledad Sosa ✓
2. Doris Gomez ✓
3. Francisco Gonzales ✓
4. Adolfo Sanchez ✓
5. Macario Garcia Guardado (DS)
6. Cruz Rodriguez ✓
7. Macario Garcia Guardado ✓
8. Mauricio Hernandez ✓
9. Eusebio Hernandez ✓
10. Pilar Hernandez ✓
11. Cruz Gomez ✓
12. Atanacio Hernandez ✓
13. Mauricio Hernandez *
14. Francisco Garcia ✓
15. Julia Carballo (DS)
16. Xavier Antonio Mejia (DS)
17. Roberta Mejia ✓
18. Estanislao Mejia Garcia ✓
19. Adelmo Diaz Hernandez ✓
20. Calixto Hernandez ✓
21. Bartola Sosa ✓
22. Fidel Bautista ✓
23. Salome Bautista ✓
24. Salome Bautista (DS)
25. Noe Diaz Reyes ✓
26. Isabel Garcia *
27. Lino Sanchez *
28. Tomas Diaz ✓
29. Luciano Diaz ✓
30. Santos Diaz ✓
31. Escuela San Jose ✓
32. Lidia Garcia ✓
33. Otilia Emerita Garcia ✓
34. Martin Bautista *
35. Sixto Bautista *

36. Angel Diaz Reyes ✓
37. Roberto Gomez ✓
38. Análberto Cruz ✓
39. Concepción Mejia ✓
40. Juan Mejia Garcia ✓
41. Aurelio Hernandez ✓
42. Jose Maria Escalante ✓
43. Reimundo Hernandez ✓
44. Abraham Hernandez ✓
45. Ambrosio Hernandez ✓
46. Adalid Hernandez Diaz ✓
47. Ubaldo Hernandez ✓
48. Luis Garcia Guardado ✓
49. Francisca Garcia ✓
50. Dolores Lainez (DS)
51. Marta Cruz ✓
52. Marta Bautista ✓
53. Isidoro Diaz Reyes (DS)
54. Isidoro Diaz Reyes (DS)
55. Isidoro Diaz Reyes *
56. Feliciano Guardado ✓
57. Juan Bautista ✓
58. Felipa Vasquez ✓
59. Benabe Garcia ✓
60. Florentino Hernandez ✓
61. Iris Diaz ✓
62. Tanislao Bautista ✓
63. Joaquin Mendez ✓
64. Isidro Garcia ✓
65. Danilo Bautista ✓
66. Bartolome Mejia ✓
67. Bernardo Bautista ✓
68. Edilberto Diaz ✓
69. Antonio Mejia ✓
70. Miguel Mejia ✓
71. Miguel Hernandez ✓
72. Brigida Bautista ✓
73. Marcelino Diaz Ramos ✓
74. Alfredo Hernandez ✓
75. Guillermina Garcia ✓

Iglesia Catolica.
Isaías Diaz ✓
78. Jesus Bautista ✓
79. Serafin Raimundo ✓
80. Bartolome Perdomo (CDS) ✓
81. Celestino Hernandez ✓
82. Brigido Hernandez ✓
83. Henemias Mejia (CDS) ✓
84. Gladis Hernandez (CDS) ✓
85. Maria Carlos Hernandez (CDS) ✓
86. Nieves Hernandez ✓
87. Pedro Bautista ✓
88. Wil Octavio Bautista (CDS) ✓
89. Zsidora Hernandez (CDS) ✓
90. Felipe Mejia. * ✓
91. Maria Garcia. ✓
92. Rosario Raimundo H. ✓
93. Aniceto Hernandez ✓
94. Teodora Mejia * ✓
95. Jesus Hernandez ✓
96. Justo Guardado ✓
97. Leocadia ✓
98. Maria Mejia Guardado ✓
99. Andes Garcia. ✓
100. Vicitacion Garcia. ✓
101. Roberto Carlos ✓
102. Octavio Mejia ✓
103. octavio Mejia (CDS) ✓
104. Diomedez Hernandez ✓
105. Emilia Hernandez * ✓
106. Escuela San Marcos cenique ✓
107. Buena Aventura. H. ✓
108. Idelfonso Garcia (CDS) ✓
109. Unidad de Salud ✓
110. maxima Mejia (CDS) ✓
111. Joel Garcia. * ✓
112. Pedro Carlos ✓
113. Martin Carlos. ✓

114. Santos Carlos ✓
115. Bonifacio Carlos ✓
116. Francisco Mejia * ✓
117. Benabe Garcia. * ✓
118. Joel Garcia. ✓
119. Ismael Garcia. * ✓
120. Manuel Mejia. ✓
121. Rubencio Guardado * ✓
122. Andes Garcia (CDS) ✓
123. Atanacio Guardado (CDS) ✓
124. Narciso Hernandez. ✓
125. Lorenzo Guardado. * ✓
126. Esteban Diaz. ✓
127. Alexandrino Mejia ✓
128. Bartolome Ayala. ✓




Mapa Censal


Municipio: Bualcinse


Departamento: Lempira.

Aldea: San Marcos Cerique.


Simbología.

 = vivienda.


 = Iglesia.


 = Escuela.

 = Carretera.

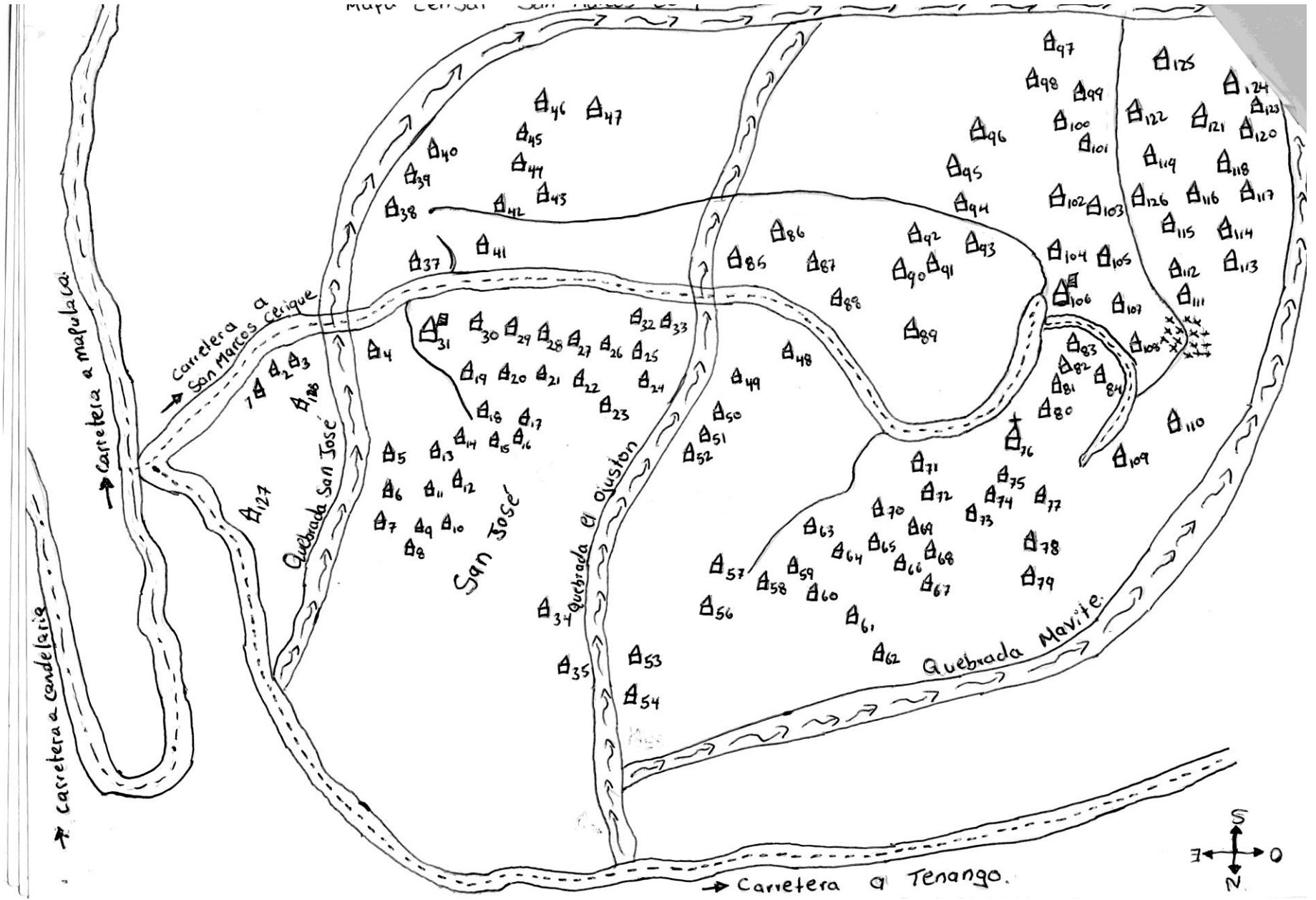
 = Camino.

 = Quebrada o Rio

 = Cementerio.

 = Cancha de futbol.

Mapa censal San José



Ejemplo de cuadro (utilizar papel de oficio)
 Levantamiento de Indicadores Socioeconómicos
 Identificación de viviendas de la comunidad: **La Alondra**

Código: 1306

Municipio de: **Gualcinse Lempira**

N.	Nombre de jefe de Familia	Ocupado	Desocupada	Edificio, publico. Negocio/ OTRO	Estado Vivienda (llenar después de levantada boleta)		
					B	R	M
					X	—	—
1	Constantino Reyes	X	—		—	X	—
2	Elena Conales	X	—		X	—	—
3	Maria Santos Perez	X	—		X	—	—
4	Culalio Garcia	X	—		—	X	—
5	Tomasa Garcia	X	—		—	X	—
6	Albertino Garcia	X	—		—	X	—
7	Carlos Eduardo Pérez	X	—		—	X	—
8	Maria Alvarado Perez	—	X		—	X	—
9	Martina Perez	X	—		—	X	—
10	Dora Marina Soto	X	—		—	X	—
11	Bertha Alicia Garcia	X	—		—	X	—
12	Armando Garcia	X	—		—	X	—
13	Dionisia Mejia	X	—		—	X	—
14	Franisco Garcia	X	—		—	X	—
15	Abel Antonio Vasquez	X	—		—	X	—
16	Isidoro Vasquez	—	X		—	X	—
17	Cupertino Morales	—	X		—	X	—
18	Seferino Garcia	X	—		—	X	—
19	Seferino Garcia	X	—		—	X	—
20	Cleotilde Garcia	—	X		—	—	—
21	Juan Lareinaga	—	X		—	—	—
22	Maria Santos Perez	X	—		X	—	—
23	Domingo Villanueva	X	—		—	—	—

Ejemplo de cuadro (utilizar papel de oficio)
Levantamiento de Indicadores Socioeconómicos
Identificación de viviendas de la comunidad:

Municipio de: **Gualcinse Lempira**

Código: 1306

N.	Nombre de jefe de Familia	Ocupado	Deso - cupada	Edificio, publico. Negocio/ OTRO	Estado Vivienda (llenar después de levantada boleta)		
					B	R	M
24	Cleofilde García	—	X				
25	Nicanor Sanchez	X	—				
26	Ana Delta Mejia	—	X		—	X	—
27	Constantino Villanueva	—	X				
28	Felipe Melchor	X	—				
29	Nettali Villanueva	—	X		—	X	—
30							
31	Jesús Melchor	X	—		—	X	—
32	Magdalena Melchor	—	X				
33	Macario García	X	—		—	X	—
34	Feliciano Bautista	X	—		—	X	—
35							
36	Eleuterio Melchor	X	—		—	X	—
37	Sabina Bautista	X	—		—	X	—
38	Isabel Bautista	—	X				
39	José Lino García	X	—	Polperia	—	X	—
40	Angela Montez	—	X				
41	Juan Sorto	—	X				
42	Isidro Benitez	X	—		—	X	—
43	Juan Antonio García	X	—		—	X	—
44	Marciano Alvarado	X	—		—	X	—
45	Eulalia García	—	X				
46	José Noé García	X	—		—	X	—

Ejemplo de cuadro (utilizar papel de oficio)
Levantamiento de Indicadores Socioeconómicos
Identificación de viviendas de la comunidad:

Código: 1306

Municipio de: **Gualcinse Lempira**

N.	Nombre de jefe de Familia	Ocupado	Desocupada	Edificio, publico. Negocio/ OTRO	Estado Vivienda (llenar después de levantada boleta)		
					B	R	M
		X	-		-	X	-
47	Deidy García	-	X		-	X	-
48	Martina Pérez	X	-		-	X	-
49	Martina Pérez	X	-		-	X	-
50	Candido García	X	-		-	X	-
51	Nicolas Soto	X	-		-	X	-
52	Pedro Bautista	X	-		-	X	-
53	Alberto Espinoza García	-	X		X	-	-
54	Julio Quintanilla	X	-		-	X	-
55	José Luis Ortiz	X	-		-	X	-
56	Jesús Díaz	X	-		-	X	-
57	María Sabina García	X	-		-	X	-
58	Catalina Bautista	-	X				
59	Rita Corea				X	-	-
60	Kinder	X	-				
61	Fabian Cruz	-	X				
62	Fabian Cruz	X	-			X	-
63	Amilcar Portillo					X	-
64	Escuela	X	-			X	-
65	Teodoro Bautista	X	-			X	-
66	Timotea Bautista	X	-			X	-
67	Victor Manuel García	X	-			X	-
68	Genaro García	X	-			X	-
69	Antonio Leiva						

Ejemplo de cuadro (utilizar papel de oficio)
Levantamiento de Indicadores Socioeconómicos
Identificación de viviendas de la comunidad:




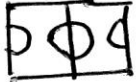



Municipio de: **Gualcinse Lempira**

Código: 1306

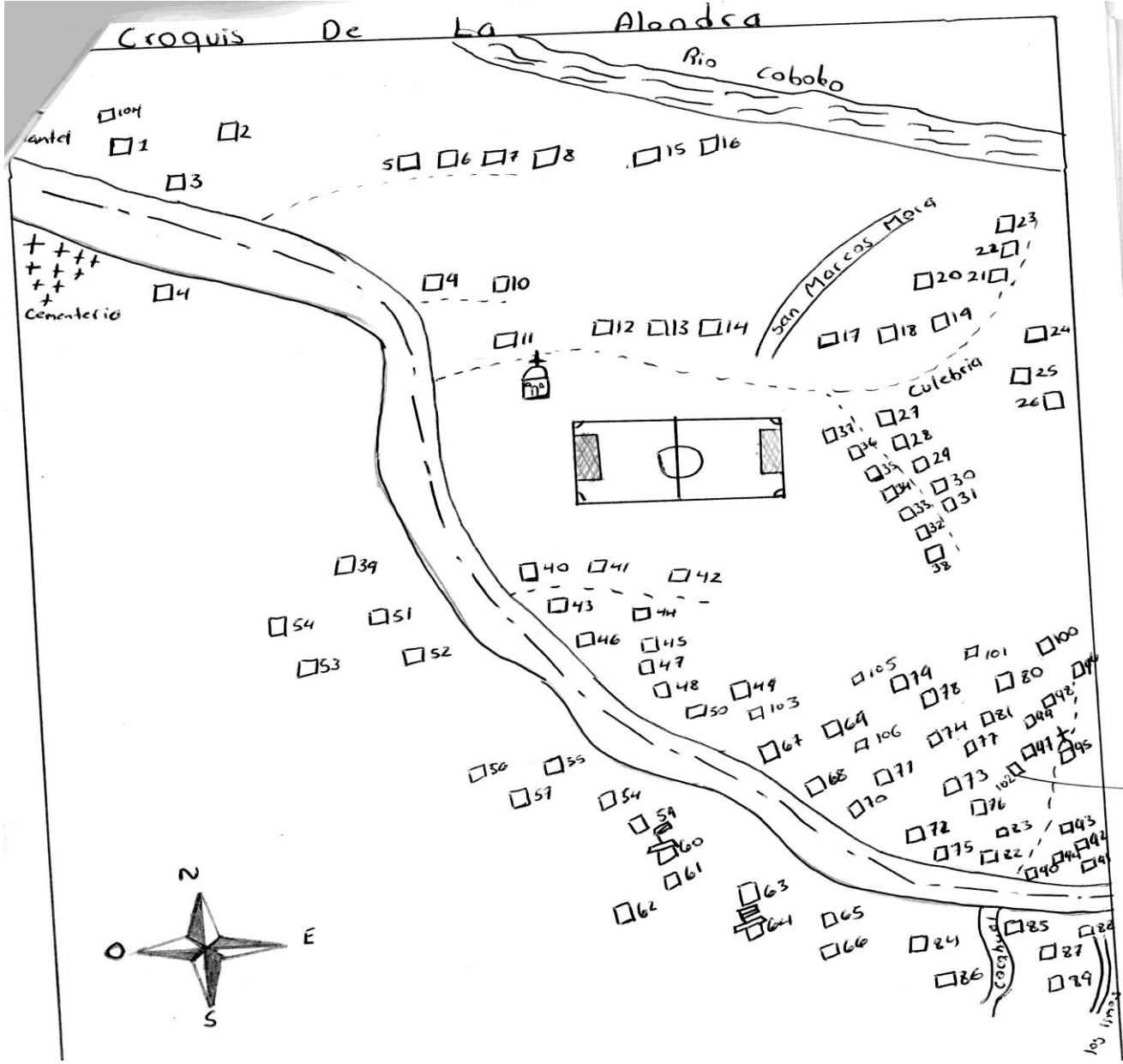
N.	Nombre de jefe de Familia	Ocupado	Desocupada	Edificio, publico. Negocio/ OTRO	Estado Vivienda (llenar después de levantada boleta)		
					B	R	M
		X	—		—	X	—
70	Eliasai Bautista	X	—		—	X	—
71	Domingo Bautista	X	—		—	X	—
72	Visitación Bautista	X	—		—	X	—
73	Everildo Bautista	—	X				
74							
75	Marcela García Bautista	X	—		—	X	—
76	José Mario Bautista	X	—		—	—	X
77							X
78	Bartolomé Bautista	X	—		—	—	—
79	Sebastián Aparicio García	X	—		—	X	—
80	José Bautista	—	X				
81	Isaac García	X	—		—	X	—
82	Ana Adelfa Mejía	X	—		X	—	—
83	Pablo Bautista	X	—		—	X	—
84	German Canales	X	—	Pulperia	X	—	—
85	German Canales	—	X				
86	Abraham Canales	X	—		—	X	—
87	Patricia Canales	X	—		X	—	—
88	Lepiclas Cruz	X	—		—	X	—
89	Antonia Leiva	—	X				
90	Maria Anita Gomez	X	—		—	—	X
91	Maximiliano Cruz	X	—		—	X	—
92	Ventura Cruz	X	—		—	X	—

T

Simbología







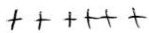
	-----	Vivienda
	-----	Escuela
	-----	Iglesia
	-----	Campo de Fútbol
	-----	Caminos
	-----	Carretera Principal
	-----	Rio o Quebrada

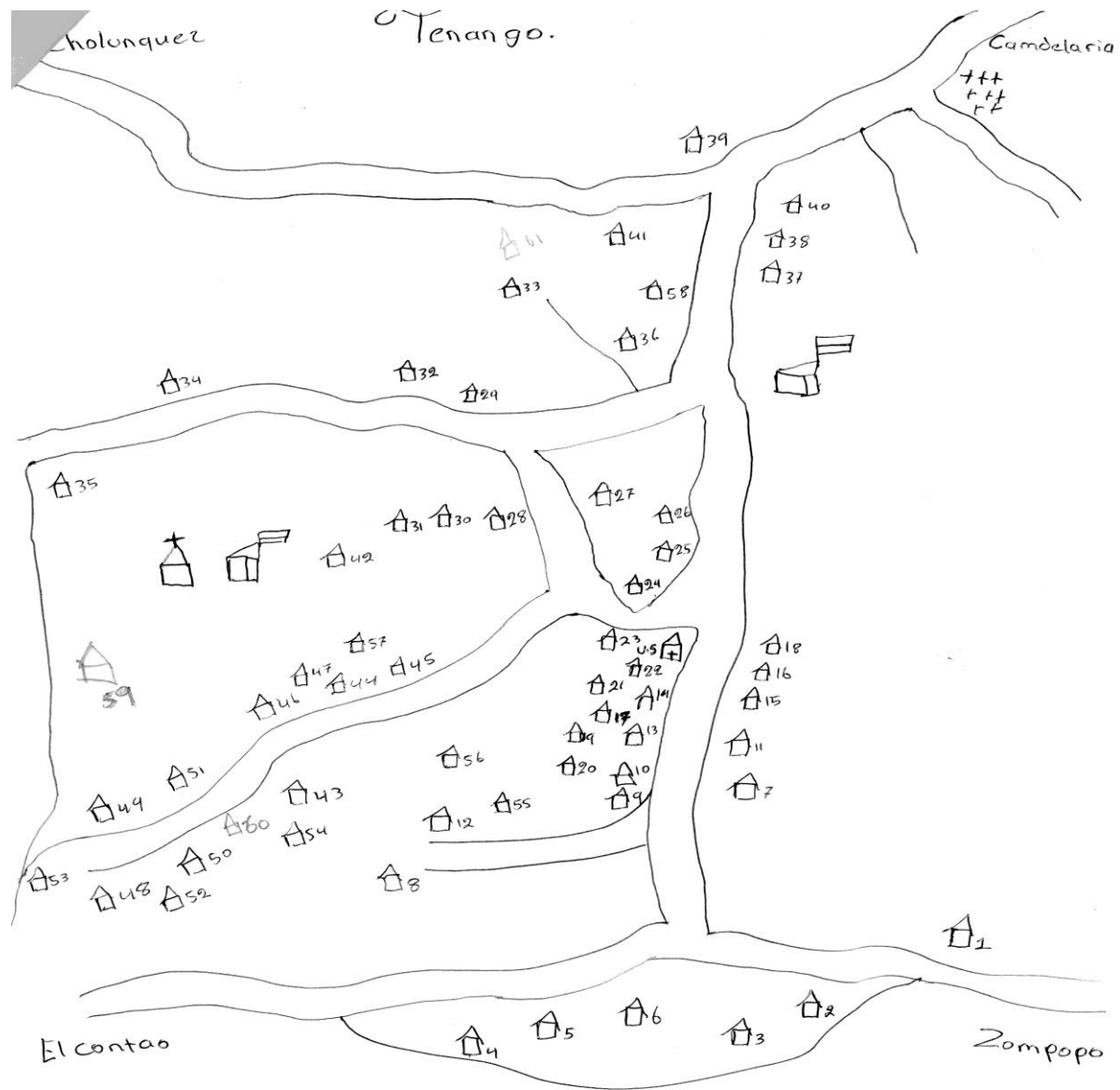
Croquis De La Alondra



Mapa. Censal
Aldea. Tenango
Municipio. Eualcinse

Simbologia.

Casa .	
Escuela.	
Iglesia.	
U. S.	
Carrctera .	
Camino .	
Cementerio	



Ejemplo de cuadro (utilizar papel de oficio)
 Levantamiento de Indicadores Socioeconómicos
 Identificación de viviendas de la comunidad: Tenango.

Municipio de: Gualcinse Lempira

Código: 1306

N.	Nombre de jefe de Familia	Ocupado	Desocupada	Edificio, publico Negocio/ OTRO	Estado Vivienda (llenar después de levantada boleta)		
					B	R	M
1	Jose Alejandro Bonilla	X	-		-	X	-
2	Bertha Bonilla	-	X		-	X	-
3	Jose Rosa Garcia	X	-		-	X	-
4	Encarnación Mejía	-	X		-	X	-
5	Maria Noelia Serto	X	-		-	X	-
6	Margarita Garcia	X	-		-	-	X
7	Isidoro Mejía	X	-		-	X	-
8	Encarnación Mejía	X	-		X	-	-
9							
10	Sebastiana Hernandez	X	-		-	-	X
11	David Trinidad Mejía	X	-		-	X	-
12	José Adalberto Mejía	X	-		-	X	-
13	Joaquín Mejía	X	-		X	-	-
14	Juan Jose Torres	X	-	Pulperia.	X	-	-
15							
16							
17	Digno Garcia	-	X		-	X	-
18	Rafael Garcia.	X	-		-	X	-
19	Maximino Garcia	X	-		-	X	-
20	Patricio Garcia	X	-		-	X	-
21	Juan José Aleman	X	-		-	X	-
22	Gloria Edit Mejía	X	-		-	X	-
23	Manuel Garcia	-	X		-	X	-

Ejemplo de cuadro (utilizar papel de oficio)
Levantamiento de Indicadores Socioeconómicos
 Identificación de viviendas de la comunidad: **Tenango**

Municipio de: **Gualcinse Lempira**

Código: 1306

N.	Nombre de jefe de Familia	Ocupado	Desocupada	Edificio, publico Negocio/ OTRO	Estado Vivienda (llenar después de levantada boleta)		
					B	R	M
24	Zsilda Sanchez	X	-			X	-
25	Martina Mejia	X	-			X	-
26	Jesus Benilla	-	X			X	-
27	Anselmo Santiago	-	X			X	-
28	Victorino Alberto	X	-			X	-
29	Santos Portillo	-	X			X	-
30	Jose Tito Diaz	X	-		X	-	-
31	Silvestre Perdomo	X	-		-	X	-
32	Esilda Perdomo	X	-	Puiperica.	-	X	-
33	Geronimo Mejia	X	-		X	-	-
34	Willemina Castillo	X	-		-	X	-
35	Manuel La Rinaga	X	-		-	X	-
36	Carlos Mejia	X	-		-	X	-
37	Sebastian Mejia	X	-		-	X	-
38	José Jesus Andrade	X	-		-	X	-
39	Humberto Saenz	X	-		-	X	-
40	Ana Alvarado	X	-		-	X	-
41							
42	Silvestre Perdomo	-	X				
43	Orlando Mejia	-	X				
44	Josefina Vasquez	X	-		-	X	-
45	Cruz Garcia	X	-		-	X	-
46	Marcelina Garcia	X	-		-	X	-

+

Mapa: Sensal
Municipio: Gualcinse
Departamento: Lempira
Aldea: Santa Cruz

Simbologia

Casa 

IGlesia 

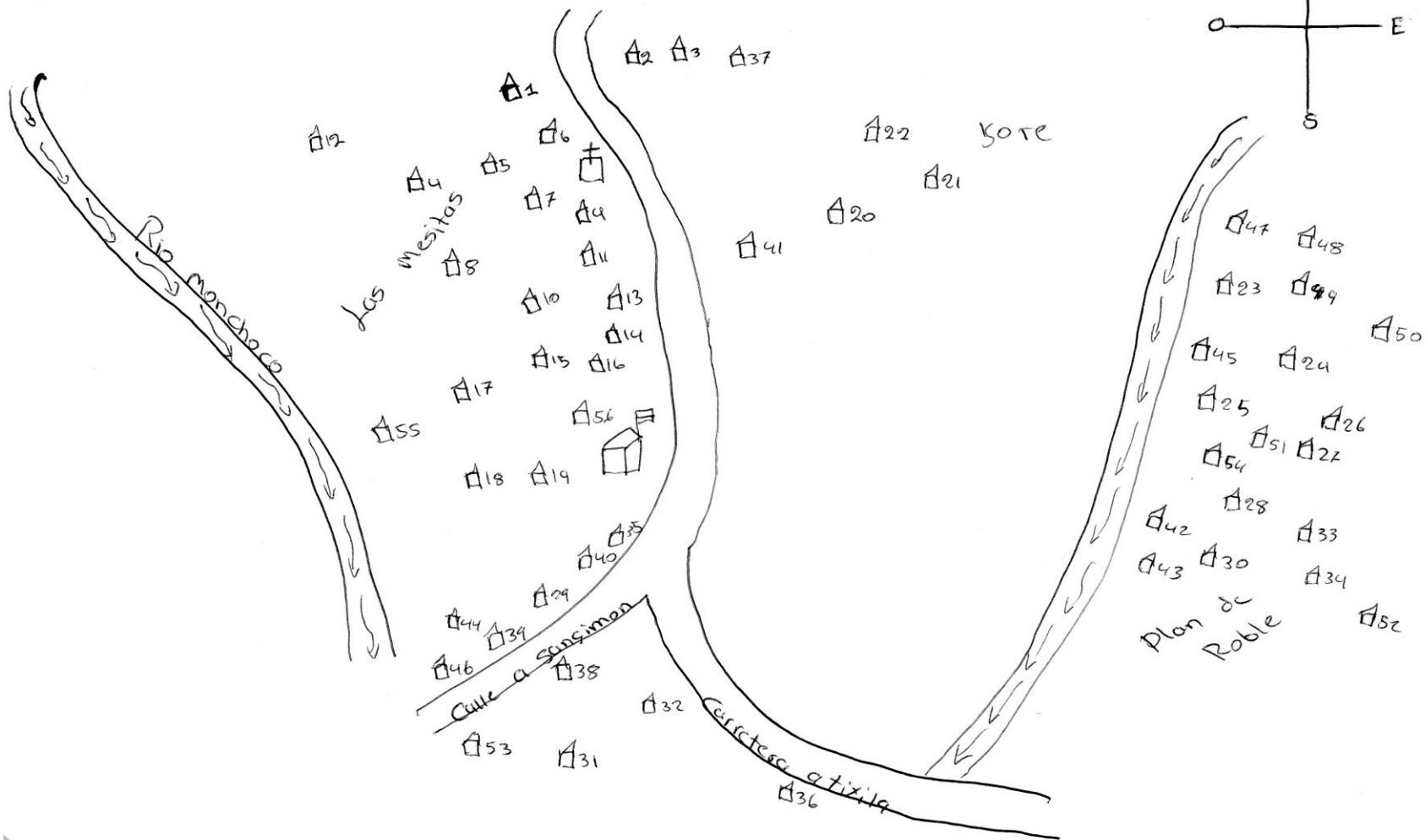
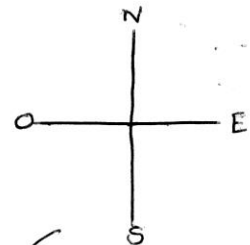
Escuela 

Rio 

Camino 

Carretera 

Esquis de Santa Cruz



Ejemplo de cuadro (utilizar papel de oficio)
Levantamiento de Indicadores Socioeconómicos
Identificación de viviendas de la comunidad: Santa Cruz

Municipio de: **Gualcinse Lempira**

Código: **1306**

N.	Nombre de jefe de Familia	Ocupado	Desocupada	Edificio, publico. Negocio/ OTRO	Estado Vivienda (llenar después de levantada boleta)		
					B	R	M
1	Angela Mendez	X	-		-	X	-
2	Domingo Mendez	-	X				
3	Manda Nataron	-	X				
4	Natalia Rodriguez Bautista	X	-		-	X	-
5	Reina Castillo	X	-	Pulperia	-	X	-
6	Maria Antonia Simeon	X	-		-	X	-
7	Rumalda Garcia	-	X				
8	Alejandro Lopez	X	-		-	X	-
9	Sonia Esperanza Muñoz	X	-		-	X	-
10	Maria Marta Perez	X	-		-	X	-
11	Maria Pelipa Garcia	X	-		-	X	-
12	Leonarda Perez	X	-		X	-	-
13	Teresa Garcia	X	-		-	-	X
14	Maria Emerita enamorado	X	-		-	X	-
15	Felicito Perez	X	-		-	X	-
16	Santos enamorado	-	X				
17	Rufino Martinez	X	-			X	-
18	Teresa Cortes	X	-		X	-	-
19	Jose Mirian Aleman	-	X				
20	Santiago Amaya	X	-	Pulperia	X	-	-
21	Dina Isabel Flores	X	-		-	X	-
22	Andres Vasquez	-	X				
23	Evelio Amaya	X	-		-	X	-

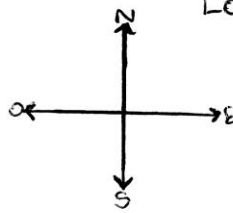
Ejemplo de cuadro (utilizar papel de oficio)
Levantamiento de Indicadores Socioeconómicos
Identificación de viviendas de la comunidad:

Municipio de: **Gualcinse Lempira**

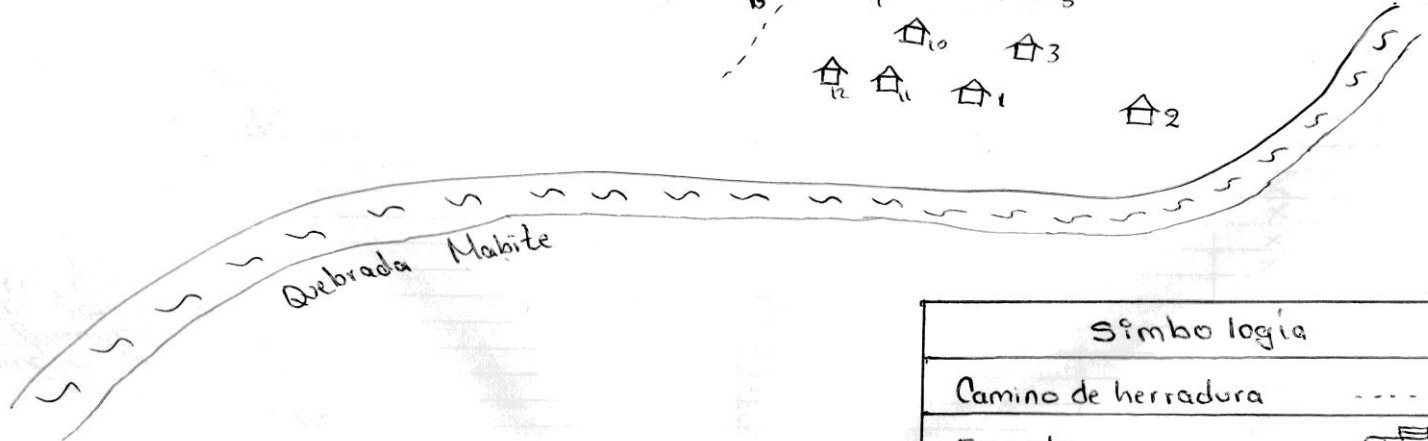
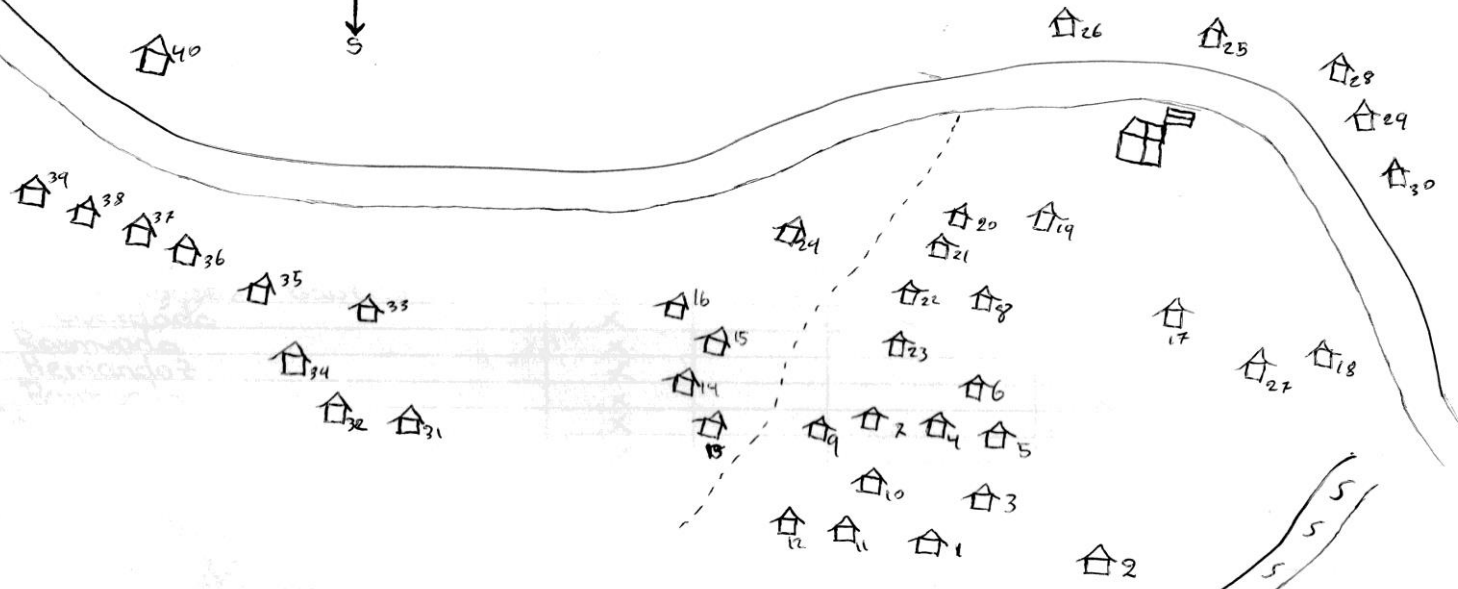
Código: 1306

N.	Nombre de jefe de Familia	Ocupado	Desocupada	Edificio, publico. Negocio/ OTRO	Estado Vivienda (llenar después de levantada boleta)		
					B	R	M
24	Toribio Amaya	X	—		—	X	—
25	Agustin Amaya	X	—		—	—	X
26	Francisco Peres	X	—		—	X	—
27	Alberto Guardado	—	X		—	—	—
28	Mariano Vasquez	X	—		—	X	—
29	Jesón Aleman	X	—		X	—	—
30	Genara Menjivar Menjivar	X	—		—	X	—
31	Vicente Flores	—	X		—	—	—
32	Victor Portillo	X	—		—	X	—
33	Carmen Vasquez	X	—		—	—	—
34	Maria Geronima Peres	X	—		—	X	X
35	Nonberto Antonio Portillo	X	—		—	—	X
36	Francisca Flores	X	—		—	—	—
37	Maria Santos Soriano	X	—		—	X	—
38	Martir Aleman	—	X		—	—	—
39	Berta Alicia Portillo	X	—		—	X	—
40	Salvador Aleman	—	X		—	—	—
41	Justino Soriano	—	X		—	—	—
42	Maria Azuncion Peres	X	—		—	X	—
43	Juvenal Menjivar	X	—		—	X	—
44	Ada Peres	—	X		—	—	—
45	Susana Aleman	X	—		—	X	—
46	Guadalupe Cortes	—	X		—	—	—

Los Reimundos



Carretera Tenango



Simbología	
Camino de herradura	-----
Escuela	
Quebrada	
Casa	








Ejemplo de cuadro (utilizar papel de oficio)
 Levantamiento de Indicadores Socioeconómicos
 Identificación de viviendas de la comunidad: Reimundos

Código: 1306

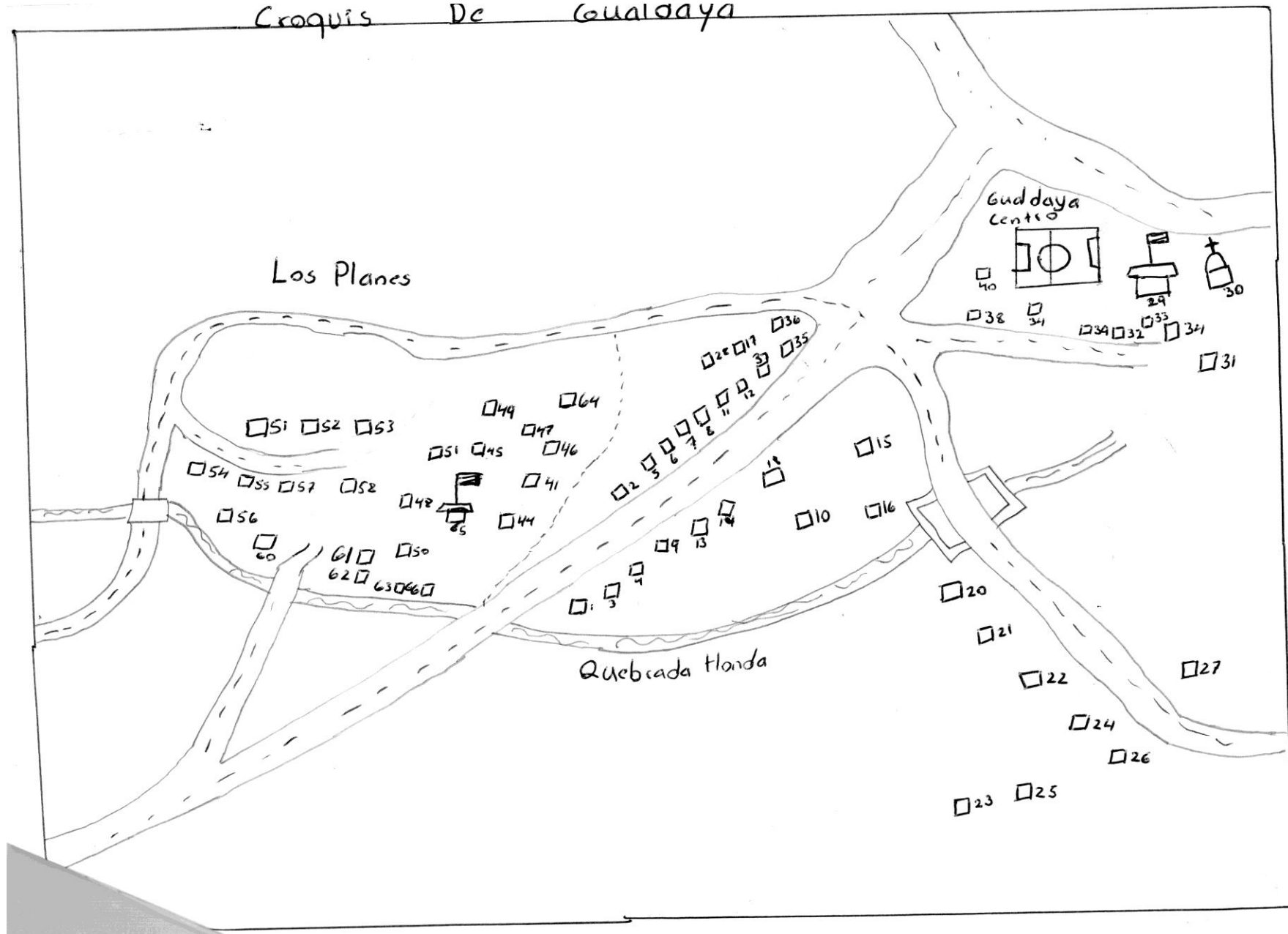
Municipio de: Gualcinse Lempira

N.	Nombre de jefe de Familia	Ocupado	Desocupada	Edificio, publico Negocio/ OTRO	Estado Vivienda (llenar después de levantada boleta)		
					B	R	M
1	Octavio Hernandez	X				X	
2	Justino Hernandez Bautista	X				X	
3	Feliciano Guardado	X		X		X	
4	Daniilo Raimundo	X				X	
5	Martin Hernandez	X			X	X	
6	Cecilio Raimundo	X				X	
7	Felix Mejia	X				X	
8	Aurelio Raimundo	X				X	
9	Prudencio Diaz	X				X	
10	Mario Diaz	X				X	
11	Santos Raimundo	X				X	
12	Santos Gomez	X				X	
13	Secundino Guardado	X		X		X	
14	Florencia Mejia	X				X	
15	Wilmer Mejia	X				X	
16	Eva Mejia	X				X	
17	Prudencio Hernandez	X				X	
18	Oscar Mejia	X				X	
19	Luisito Raimundo	X				X	
20	Martin Raimundo	X				X	
21	Eva Raimundo	X				X	
22	Alejandro Mejia	X				X	
23	Ines Bejarano	X				X	
24	Seferino Bonilla Diaz	X				X	

Simbología

	-----	Vivienda
	-----	Escuela
	-----	Iglesia
	-----	Caminos
	-----	Quebrado o Rio
	-----	Puente
	-----	Campos de Futbol

Croquis De Gualdaya



Ejemplo de cuadro (utilizar papel de oficio)
 Levantamiento de Indicadores Socioeconómicos
 Identificación de viviendas de la comunidad: *Qual dayu*

Municipio de: **Gualcinse Lempira**

Código: 1306

N.	Nombre de jefe de Familia	Ocupado	Desocupada	Edificio, publico. Negocio/ OTRO	Estado Vivienda (llenar después de levantada boleta)		
					B	R	M
1	Gregorio Martinez	X	-		-	X	-
2	Antonio Martinez	X	-		-	-	X
3	Dolores Dias Ramos	X	-		-	-	X
4	Martin Martinez Benites	X	-		-	X	-
5	Jose Erasmo Ramos	X	-		-	X	-
6	Lucas Martinez Corea	X	-		-	-	X
7	Santos teodoro	-	X		-	X	-
8	Teimunda Corea	X	-		-	X	-
9	Victoriano Castillo	X	-		-	-	X
10	Magdalena Garcia	X	-		-	X	-
11	Martin Ramos	X	-		-	X	-
12	Pablo Ramos	X	-		-	X	-
13	Socobo Andino Martinez	X	-		-	X	-
14	Alejandro Vasques	X	-		-	X	-
15	Porfirio Vasques	X	-		-	X	-
16	Tomas Ramos	X	-		-	X	-
17	Amadeos Vasques Perdomo	X	-		-	-	X
18	Martin Martinez	X	-		-	-	X
19	Fernando Martinez	X	-		-	-	X
20	Lasaro Mejia	X	-		-	X	-
21	Hilario Garcia	X	-		-	X	-
22	Bonitagua Martinez	-	X		-	X	-
23	Macario Sanches	X	-		-	X	-

Ejemplo de cuadro (utilizar papel de oficio)
Levantamiento de Indicadores Socioeconómicos
Identificación de viviendas de la comunidad:

Municipio de: Gualcinse Lempira

Código: 1306

N.	Nombre de jefe de Familia	Ocupado	Desocupada	Edificio, publico. Negocio/ OTRO	Estado Vivienda (llenar después de levantada boleta)		
					B	R	M
24	Transito Sanchez	X	—		—	X	—
25	Pedro Vasquez	X	—		—	X	—
26	David Arturo Vasquez	X	—		—	X	—
27	Isabel Lopez	X	—		—	—	X
28	Juana Pineda Ponce	X	—		—	—	X
29	Escuela						
30	Iglesia Catolica						
31	Nicolas Vasquez	X	—		X	—	—
32	Miguel Vasquez	X	—		—	X	—
33	Jose Vasquez	—	X		—	—	—
34	Hugo Vasquez	X	—		—	X	—
35	David Ramos	—	X		—	—	—
36	Vidal Ramos Martinez	X	—		—	—	X
37	Maria Claudia Ramos	X	—		—	X	—
38	Alejandro Ramos	X	—		—	X	—
39	Juan José Ramos	X	—		—	X	—
40	Pedro Ramos	X	—		—	X	—
41	Felèx Perez	X	—		—	X	—
42	Felicita Perez	X	—		—	X	—
43	Lucio Ramos	X	—		—	X	—
44	Maria Jorge Vasquez	X	—		—	X	—
45	Marco Antonio Vasquez	X	—		—	X	—
46	Roberto Vasquez	X	—		—	X	—

Ejemplo de cuadro (utilizar papel de oficio)
Levantamiento de Indicadores Socioeconómicos
Identificación de viviendas de la comunidad:

Municipio de: **Gualcinse Lempira**

Código: 1306

N.	Nombre de jefe de Familia	Ocupado	Desocupada	Edificio, publico. Negocio/ OTRO	Estado Vivienda (llenar después de levantada boleta)		
					B	R	M
47	María Julia Vasquez	X	—		—	X	—
48	Cirilo Vasquez	X	—		—	X	—
49	Modesto Cruz Vasquez	X	—		—	X	—
50	Bernardo Mejía Vasquez	X	—		—	X	—
51	Esteban Martínez	X	—		—	X	—
52	Paula Martínez Perez	X	—		—	X	—
53	Raimunda Sarmiento	X	—		—	X	—
54	María Sarmiento	—	X				
55	Oscar Sarmiento	X	—		—	—	X
56	Lucio Vasquez	X	—		—	X	—
57	Jose Martínez	X	—		—	X	—
58	Iglesia Evangelica						
59	Jose Angel Ramos	X	—		—	—	X
60	Anita Ramos	X	—		—	X	—
61	Jose Humberto Martínez	X	—		—	X	—
62	Antonia Ramos	X	—		—	—	X
63	Gabriel Ramos	X	—		—	—	X
64	Joel Vasquez Corea	X	—		—	X	—
65	Escuela						
66	Barbaro Ramos	X	—		—	X	—
67	Osman Martínez	X	—		—	X	—
68	Pedro Ramos	X	—		—	X	—
69	Marco Antonio Vasquez	—	X				

Jefes De Familia

- | | |
|-----------------------------|--------------------------------|
| 1. Cirilo Hernandez | 33. Eleasar Alvarado |
| 2. Pablo Hernandez | 34. Lucas Ayala |
| 3. Saturnina Mejia | 35. Roberto Vasquez * |
| 4. Wenceslao Bautista (Dor) | 36. Emerina Carabantes * |
| 5. Reyes Bautista | 37. Marvin Jobany Garcia |
| 6. Filomena Garcia Cod | 38. Jose Dolores Bautista |
| 7. Agapito Hernandez | 39. Rigoberto Vasquez |
| 8. Baleriano Hernandez | 40. Anacleto Garcia |
| 9. Ceferino Hernandez | 41. Manuel Torres |
| 10. Julio Hernandez * | 42. Jesus Bautista |
| 11. Santos Hernandez | 43. Jacoba Mejia |
| 12. J. Rosa Hernandez | 44. Maria Isidra Orellana |
| 13. Eusebio Hernandez | 45. Maria Mirna Garcia |
| 14. Lucas Hernandez | 46. Quintin Bautista |
| 15. Rufino Hernandez | 47. Rene ortis * |
| 16. Juliana Hernandez | 48. Cristina Portillo * |
| 17. Clementina Bautista | 49. Maria Francisca Bautista |
| 18. Matilde ortis | 50. Maria Carmen Alvarado |
| 19. Roman Vasquez * | 51. Maria Santos Diaz * |
| 20. Valentin Garcia | 52. M. Matilde Castillo * |
| 21. Matilde ortis | 53. Gloria Antonia Hernandez * |
| 22. Alberto Hernandez | 54. Braulio Vasquez |
| 23. Esteban Ramirez | 55. Leoncio Hernandez * |
| 24. Rene ortis + | 56. Gilmo Lopez |
| 25. Feliciano Garcia | 57. Jose ortis Bautista |
| 26. Cipriano Alfaro * | 58. Braulio Vasquez * |
| 27. Faustino Orellana | |
| 28. Hipolita Bautista | |
| 29. Manuel Alvarado | |
| 30. Adolfo Ramirez | |
| 31. Julian Ramirez | |
| 32. Justiniano Bautista * | |

Mapa: Censal
Municipio: Gualcinse
Departamento: Lempira
Aldea: Guatemalita Tzila.

Simbologia

Casa




Escuela



Rio



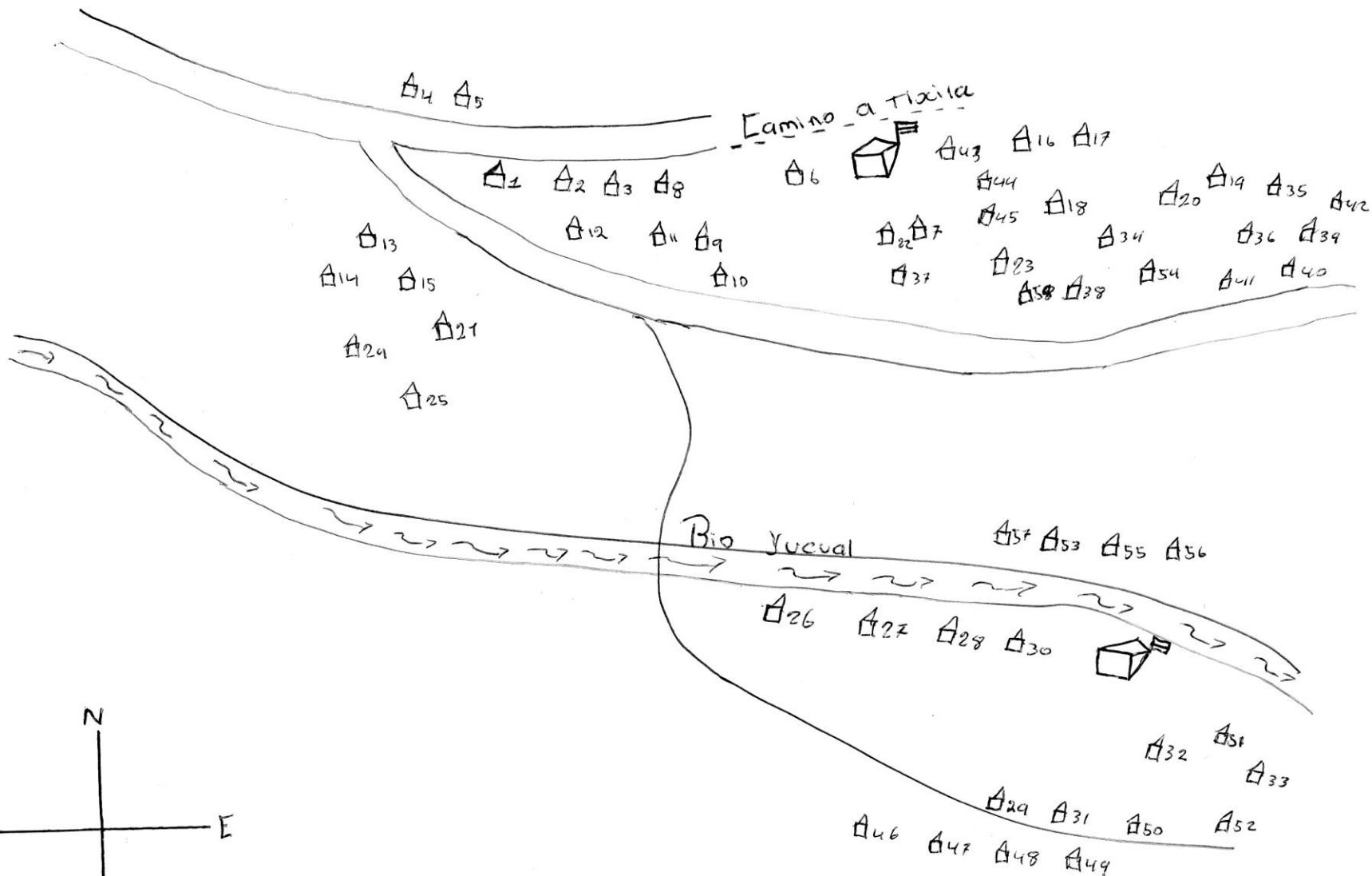
Carretera



Camino



Eroquis de Guatemala



Ejemplo de cuadro (utilizar papel de oficio)
Levantamiento de Indicadores Socioeconómicos
Identificación de viviendas de la comunidad: Guatemala Tixila.

Municipio de: **Gualcinse Lempira**

Código: 1306

N.	Nombre de jefe de Familia	Ocupado	Desocupada	Edificio, publico. Negocio/ OTRO	Estado Vivienda (llenar después de levantada boleta)		
					B	R	M
1	Cirilo Hernandez	X	-		-	X	-
2	Pablo Hernandez Guardado	X	-		-	X	-
3	Saturnina Mejia	X	-		-	X	-
4	Guenseslao Bautista	-	X		-	X	-
5	Reyes Bautista.	X	-	Pulperia.	-	X	-
6	Filomena Garcia	-	X		-	X	-
7	Agapita Hernandez	X	-		-	X	-
8	Valeriano Hernandez	X	-		-	X	X
9	Ceterino Hernandez	X	-		-	X	-
10							
11	Santos Hernandez	X	-		-	X	-
12	Jose Rosa Hernandez	X	-		-	X	-
13	Avelino Hernandez	X	-	Pulperia.	-	X	-
14	Lucas Hernandez	X	-		-	X	-
15	Rufino Hernandez	X	-		-	X	-
16	Suliana Hernandez	X	-		-	X	-
17	Clementina Bautista	X	-		-	X	-
18	Matilde Ortiz	-	X		-	X	-
19							
20	Valentin Garcia	X	-	Pulperia.	-	X	-
21	José Matilde Ortiz	X	-		-	-	+
22	José Alberto Hernandez	X	-		-	-	+
23	Esteban Ramirez	X	-		-	+	-

Ejemplo de cuadro (utilizar papel de oficio)
Levantamiento de Indicadores Socioeconómicos

Identificación de viviendas de la comunidad: *Guatemolita Tixila*

Municipio de: **Gualcinse Lempira**

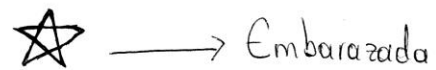
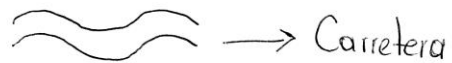

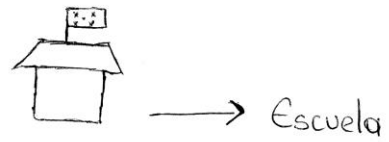
Código: 1306

N.	Nombre de jefe de Familia	Ocupado	Desocupada	Edificio, publico, Negocio/ OTRO	Estado Vivienda (llenar después de levantada boleta)		
					B	R	M
24	Rene Ortiz	X	-		-	X	-
25	Paulina Abrego	X	-		-	X	-
26							
27	faustino Orellana	X	-		-	X	-
28	Zpolita Garcia.	X	-		-	X	-
29	Manuel Alvarado	X	-		-	X	-
30	Adelmo Ramirez	X	-		-	X	-
31	Judian Ramirez	X	-		-	-	X
32							
33	Cleazar Alvarado Lopez	X	-		-	-	X
34	Lucas Ayala	X	-		-	X	-
35							
36							
37	Marbin Jobani Vasquez	X	-		-	X	X
38	Jose Dolores Bautista	X	-		-	X	-
39	Ricoberto Vasquez	X	-		-	X	-
40	Anacleto Garcia	X	-		-	X	-
41	Manuel Torres	X	-		-	X	-
42	Nora Monges	X	-		-	X	-
43	Jacoba Mejia	X	-		-	X	-
44	Maria Isidra Orellana	X	-		-	X	-
45	Maria Mirna Garcias	X	-		X	-	-
46	Quintin Bautista	X	-		-	X	-



SAN MARCOS MORA

SIMBOLOGIA



Ejemplo de cuadro (utilizar papel de oficio)
Levantamiento de Indicadores Socioeconómicos
Identificación de viviendas de la comunidad:

Municipio de: **Gualcinse Lempira**

Código: 1306

N.	Nombre de jefe de Familia	Ocupado	Desocupada	Edificio, publico Negocio/ OTRO	Estado Vivienda (llenar después de levantada boleta)		
					B	R	M
1	Santos Pérez	-	X				
2	Maria Dulce Nombre Garcia	X	-		-	X	-
3	Visitación Perez	-	X				
4	Pedrito Garcia	X	-				
5	Justina Garcia	X	-			X	-
6	Raúl Sanchez?	X	-			X	-
7	Isidro Garcia	X	-			X	-
8	Faustino Diaz	X	-			X	-
9	Maria Rosalina Garcia	X	-			X	-
10	Rosario Garcia	X	-			X	-
11	Tecadosia Villanueva	X	-			X	-
12	Pedro Sanchez?	X	-		X	-	-
13	Reginaldo Garcia	-	X				
14	Angel Mejia	-	X				
15	Isidro Garcia	-	X				
16	Vicente Garcia	X	-			X	-
17	Vicente Perdomo	X	-			X	-
18	Santos Perdomo	X	-			X	-
19	Martin Perdomo	X	-			X	-
20	Adolfo Perdomo	X	-			X	-
21	Sixto Diaz	X	-			X	-
22	Jacobo Diaz	X	-			X	-
23	Pedro Sanchez	-	X				

Ejemplo de cuadro (utilizar papel de oficio)
Levantamiento de Indicadores Socioeconómicos
Identificación de viviendas de la comunidad:

Municipio de: **Gualcinse Lempira**

Código: 1306

N.	Nombre de jefe de Familia	Ocupado	Desocupada	Edificio, publico. Negocio/ OTRO	Estado Vivienda (llenar después de levantada boleta)		
					B	R	M
24	Maria Concepcion Perdomo	X	—		—	X	—
25	Vicente Hernandez	X	—		—	X	—
26							
27	Cesar Augusto Perez	—	X				
28	Epifanio Perez	—	X				
29							
30							
31	Gregorio Hernandez	X	—		—	X	—
32	Juana Hernandez	X	—		—	X	—
33	Paulina Hernandez	X	—		—	—	X
34	Juan Hernandez	X	—		—	X	—
35	Feliciano Hernández						
36	Maria Carmen Sanchez	X	—		—	—	X
37	Lilian Delcid	—	X				
38	Maria Santos Ruiz	X	—		—	—	X
39	Jose Hernandez?	X	—		—	X	—
40	Victor Hernandez	X	—		—	X	—
41	Amanda Bautista	X	—		—	X	—
42	Epifanio Perez	X	—		—	X	—
43	Jose Guillermo Orellana	X	—		—	X	—
44	Eudencio Garcia	X	—		—	X	—
45	Francisco Javier Garcia	X	—		—	—	X
46	Genaro Perez?	X	—		—	X	—

Ejemplo de cuadro (utilizar papel de oficio)
Levantamiento de Indicadores Socioeconómicos
Identificación de viviendas de la comunidad:

Municipio de: **Gualcinse Lempira**

Código: 1306

N.	Nombre de jefe de Familia	Ocupado	Desocupada	Edificio, publico. Negocio/ OTRO	Estado Vivienda (llenar después de levantada boleta)		
					B	R	M
47	Patrocinio Garcia	X	—				
48							X
49	Justo Sanchez	X	—				
50	Pedro Gutierrez	X	—			X	—
51	Leopoldo Garcia	X	—			X	—
52	Jose Rosa Gutierrez	X	—			X	—
53	Lucas Gutierrez	X	—			—	X
54	Eulofio Garcia	X	—			X	—
55	Cristina Bautista	X	—			X	—
56	Franisca Sanchez	X	—			X	—
57	Santos Garcia	X	—			X	—
58	Mardo Martin Bautista	X	—			X	—
59	Jose Tino Garcia	X	—			X	—
60	Felipe Vasquez	X	—			X	—
61	Modesto Vasquez	X	—			X	—
62	Maria Sofia Sanchez?	X	—			X	—
63	Jacinto Sanchez	X	—			X	—
64	Mario Garcia	X	—			X	—
65	Jorge Sanchez	X	—			X	—
66	* Mercedes Garcia	X	—			X	—
67	Mercedes Garcia	X	—			X	—
68	Domingo Hernandez	X	—			X	—
69	Jose Santos Hernandez	X	—			X	—

SIMBOLOGIA DE EL TABLON

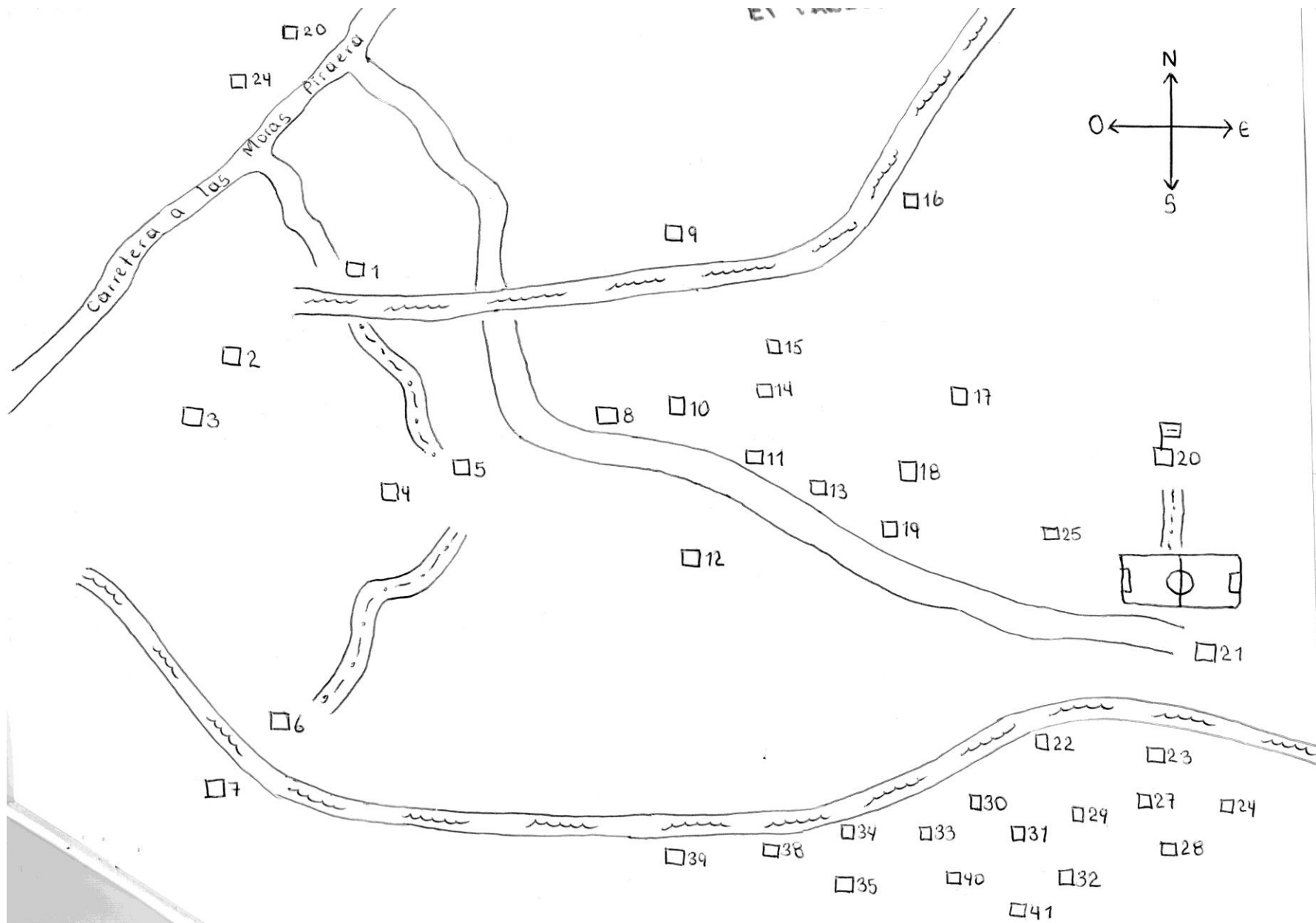
 → Quebrada

 → Carretera

 → Camino, Herradura

 → Escuela

 → Campo de futbol



Ejemplo de cuadro (utilizar papel de oficio)
Levantamiento de Indicadores Socioeconómicos
Identificación de viviendas de la comunidad: Tablon

Municipio de: **Gualcinse Lempira**

Código: 1306

N.	Nombre de jefe de Familia	Ocupado	Desocupada	Edificio, publico. Negocio/ OTRO	Estado Vivienda (llenar después de levantada boleta)		
					B	R	M
1	Juan Jose Sanches	X	-		X	-	-
2	Firmina Mejia	X	-		-	X	-
3	Santos Sanches Mejia	X	-		-	X	-
4	Hector Gomez	-	X		-	X	-
5	SITTO Gonzales	X	-		-	X	-
6	Eufraido Gonzales	X	-		-	X	-
7	Mazima Sanches	X	-		-	X	-
8	Julia Sanches	X	-		-	X	-
9	Ernestina Sanches Salvador	X	-		-	X	-
10	Maria Luisa Garcia	X	-		-	X	-
11	Pedrina Garcia	X	-		-	X	-
12	Sandra Martini Garcia	X	-		-	X	-
13	Esteban Perez	X	-		-	X	-
14	Ignacia peres	X	-		-	X	-
15	Jose Rafael peres Jasques	X	-		-	X	-
16	Modesto Sanches	X	-		-	X	-
17	Djonisia Mejia	X	-		-	X	-
18	Felipe Mejia	X	-		-	X	-
19	Mario Orellana	X	-		-	X	-
20	Rafael Sanches	X	-		-	X	-
21	Atanasia Martines	X	-		-	X	-
22	Felipe Orellana	X	-		-	X	-
23	Benicia Gomez Martines	X	-		-	X	-

Ejemplo de cuadro (utilizar papel de oficio)
Levantamiento de Indicadores Socioeconómicos
Identificación de viviendas de la comunidad: 201

Municipio de: **Gualcinse Lempira**

Código: 1306

N.	Nombre de jefe de Familia	Ocupado	Desocupada	Edificio, publico. Negocio/ OTRO	Estado Vivienda (llenar después de levantada boleta)		
					B	R	M
24	Francisco Ramos	X	-				
25	Casa Comunal	X	-			X	-
26	Sabino Peres	X	-				
27	Nestali Peres	-	X			X	-
28	Bernaldo Gomez	X	-				
29	Jose Jesus	-	X			X	-
30	Escuela Peres	-	X			X	-
31	Jose Pablo Peres Sanchez	-	X				
32	Expectacion Garcia	-	X				
33	Alejandro Orellana	X	-				
34	Pablo Orellana	-	X			X	-
35	Maria Garcia	X	-				
36	Felipe Santiago Sanchez	-	X				X
37	Salvador Sanchez Mejia	X	-				
38	Elena Gomez Herrera	X	-			X	X
39	Carlos Vasquez	X	-			X	X
40	Orlando Bejarano	X	-			X	X
41	J. Armando Martinez	X	-			X	X
42	Jose Reinaldo Peres	X	-			X	X
43	Carlota Sanchez	X	-			X	X
44	Esmeralda Sanchez	X	-			X	X
45	Paulo Sanchez	X	-			X	X
46	Ma. Santos Castillo	X	-			X	X
47	Rosario Martinez	-	X				

Mapa censal
Municipio Buolcinsé
Aldea: Quelepa:

Simbología:


 = Iglesia.

 = Escuela.

 = Vivienda.

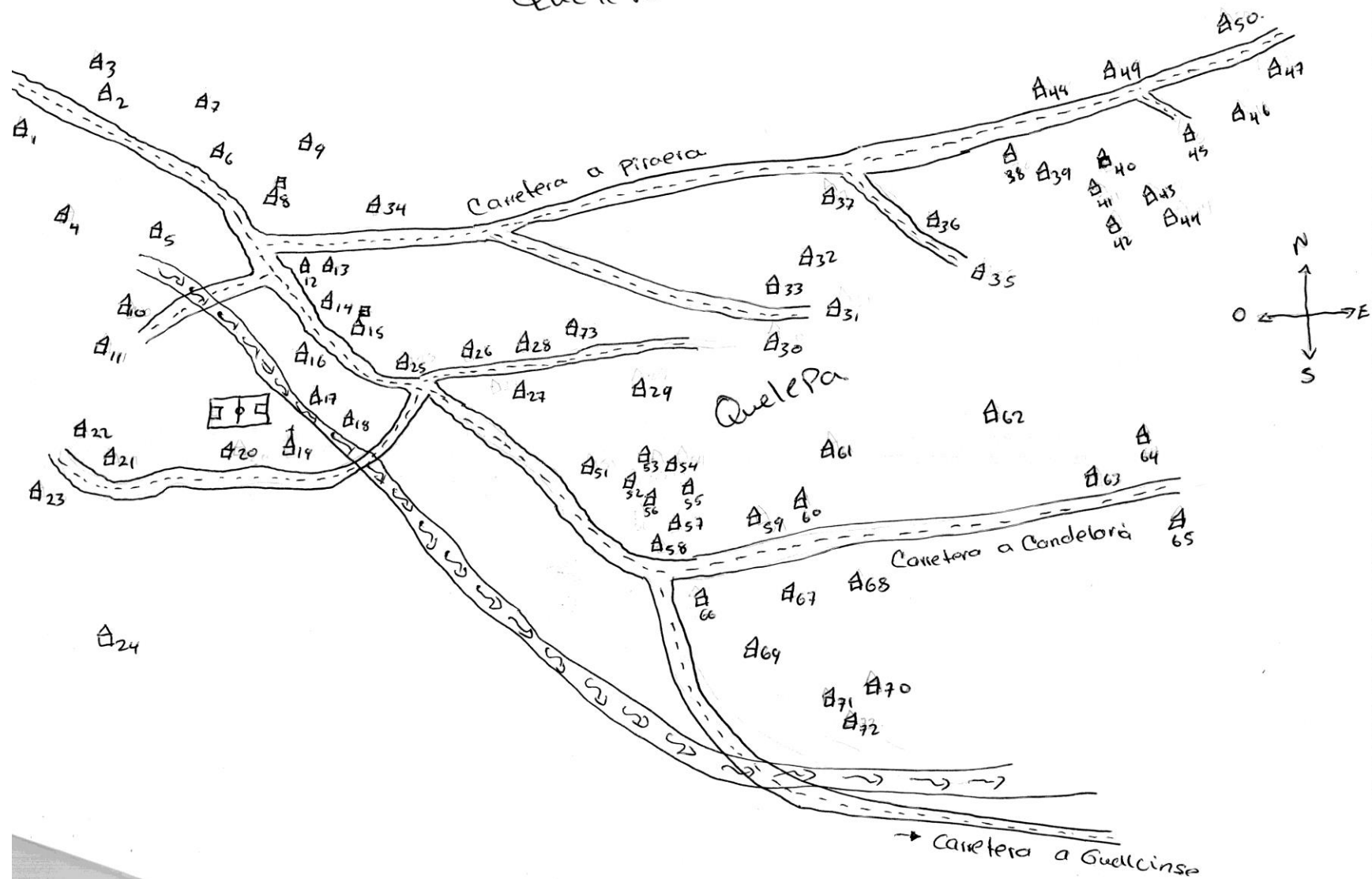
 = Carretera.

 = Camino.

 = Río o Quebrada.

 = Campo.

Quelepa.



Ejemplo de cuadro (utilizar papel de oficio)
Levantamiento de Indicadores Socioeconómicos
Identificación de viviendas de la comunidad:

Código: 1306

Municipio de: **Gualcinse Lempira**

N.	Nombre de jefe de Familia	Ocupado	Desocupada	Edificio, publico Negocio/ OTRO	Estado Vivienda (llenar después de levantada boleta)		
					B	R	M
1							
2	Eusebio Mansilla	X	-		-	X	-
3	Inosencio Mansilla	X	-		-	X	-
4	Gregoria	-	X		-		
5	Santiago Melchor	X	-		-	X	-
6	Maria Lucinda Mendez	X	-		-	X	-
7	Jose Mario Lopez	X	-		-	X	-
8	Iglesia Evangelica	-	X				
9	Lidia Garcia	-	X				
10	Noel Melchor	X	-		-	X	-
11	Carmen Melchor	X	-	Pulperia	X	-	-
12	Lidia Garcia	X	-		-	X	-
13	Oswaldo Garcia	X	-		-	X	-
14	Jose Mario	X	-				
15	Escuela	-	X				
16	Juan Melchor	X	-		-	X	-
17	Juan Melchor	X	-		-	X	-
18	Miguel Melchor	X	-				
19	Iglesia Catolica	X	-		-	X	-
20	Jose Melchor	X	-		-	X	-
21	Jose Sarmiento	X	-		-	X	-
22	Claudio Sarmiento	X	-		-	X	-
23	Gilberto Melchor	X	-		-	X	-

Ejemplo de cuadro (utilizar papel de oficio)
Levantamiento de Indicadores Socioeconómicos
Identificación de viviendas de la comunidad:

Municipio de: **Gualcinse Lempira**

Código: 1306

N.	Nombre de jefe de Familia	Ocupado	Desocupada	Edificio, publico Negocio/ OTRO	Estado Vivienda (llenar después de levantada boleta)		
					B	R	M
		-	X				
24	Paula Amaya	-	X				
25	Francisco Javier Melchor	X	-		-	X	-
26	Anastasio Melchor	X	-		-	X	-
27	Maria Clea Carballo Bautista	X	-		-	X	-
28	Maria Reina Perez	X	-		-	-	X
29	Telesforo Sanchez	X	-		-	X	-
30	Sergio Giron	-	X		-	-	-
31	Patricia Ramos	X	-		X	-	-
32	Concepción Ramos Carballo	X	-		X	-	-
33	Wilfredo Ramos	X	-		X	-	-
34	Lidia Garcia	-	X				
35	Suzana Garcia	X	-		-	X	-
36	Andres Ramos	X	-		X	-	-
37	Telma Bonilla	X	-		X	-	-
38	Juan Gutierrez	X	-		-	X	-
39	Suzana Diaz Cruz	X	-		-	-	X
40	Luis Felipe Diaz	X	-		-	X	-
41	Angela Garcia	X	-		-	-	X
42	Jose Andres Diaz	X	-		-	-	X
43	Moises Diaz	X	-		-	X	-
44	Gilberto Diaz	X	-		-	-	X
45	Abel Antonio Morales	X	-		-	X	-
46	Melvin Morales	-	X				

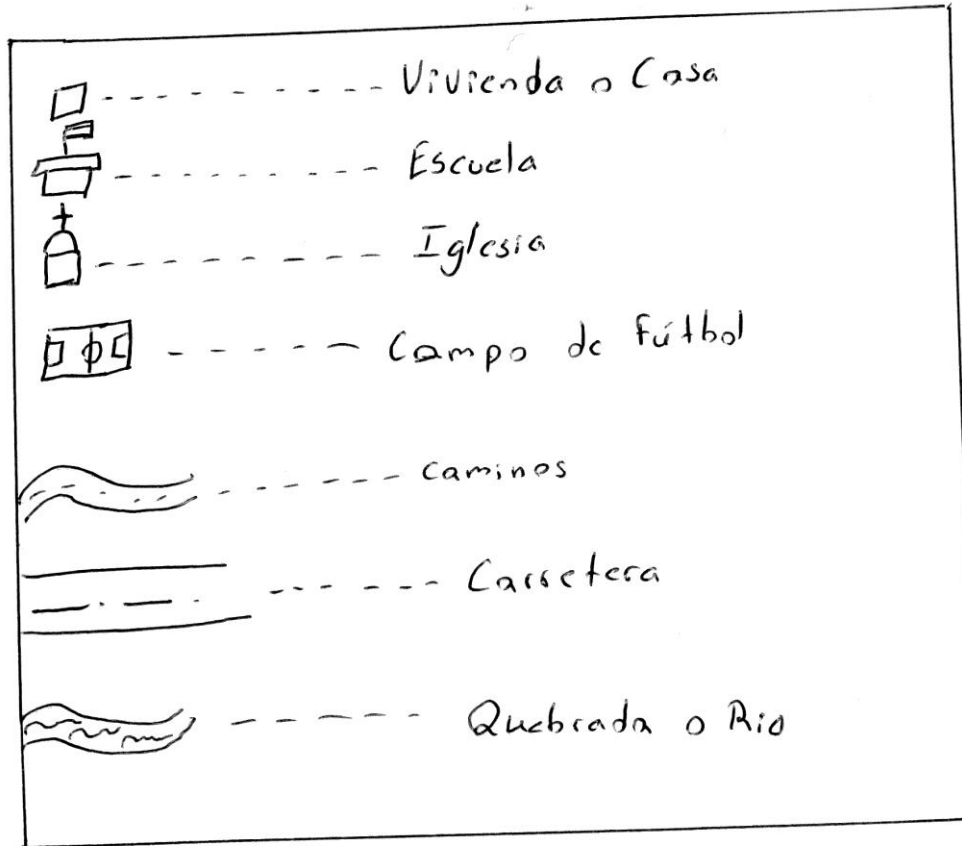
Ejemplo de cuadro (utilizar papel de oficio)
Levantamiento de Indicadores Socioeconómicos
Identificación de viviendas de la comunidad:

Municipio de: **Gualcinse Lempira**

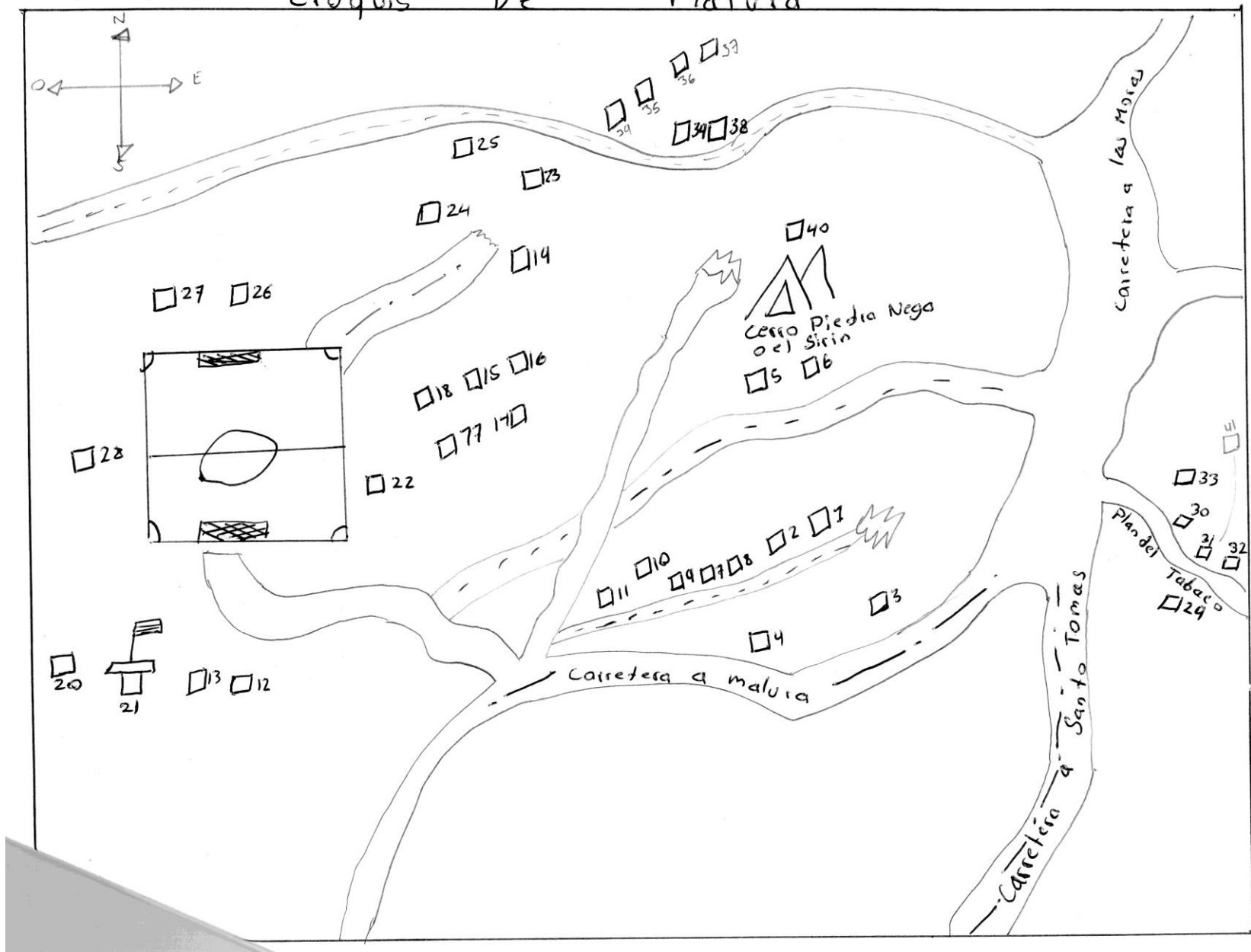
Código: 1306

N.	Nombre de jefe de Familia	Ocupado	Desocupada	Edificio, publico Negocio/ OTRO	Estado Vivienda (llenar después de levantada boleta)		
					B	R	M
47	Elena Morales	X	-		X	-	-
48	Adrian Diaz	X	-		-	X	-
49	Juan Diaz	X	-		-	X	-
50	Antonio Ramos	X	-		X	-	-
51	Catalina Ramos	X	-		-	X	-
52	Alba Ramos	-	X				
53	Ruben Ramos	X	-		-	X	-
54	Faustino Ramos	X	-		-	X	-
55	Mario Ramos	X	-		-	X	-
56	Maria Concepción Melchor	X	-		-	X	-
57	Barbara Carballo	X	-		-	X	-
58	Gloria Ramos	-	X				
59	Rigo Ramos	X	-		-	X	-
60	Pablo Sosa	-	X				
61	Wilman Garcia	-	X				
62	Cristina Vasquez	X	-		-	X	-
63	Timoteo Carballo	-	X				
64	Julio Carballo	X	-		-	X	-
65	Beneficio						
66	Santos Lemus	-	X				
67	Pedrina Corea	X	-		X	-	-
68	Leonso Carranza	X	-		X	-	-
69	Justina Bautista	X	-		-	X	-

Simbología



Croquis De Malusa



Ejemplo de cuadro (utilizar papel de oficio)
Levantamiento de Indicadores Socioeconómicos
Identificación de viviendas de la comunidad: *Matura*

Municipio de: **Gualcinse Lempira**

Código: 1306

N.	Nombre de jefe de Familia	Ocupado	Desocupada	Edificio, publico. Negocio/ OTRO	Estado Vivienda (llenar después de levantada boleta)		
					B	R	M
7	Jose Margueto Sanches	X	-		-	X	-
2	Entimo Sanches	X	-		-	X	-
3	Callefano Benites	X	-		-	X	-
4	Suan Jose Martinez	X	-		-	X	-
5	David Martinez	X	-		X	-	-
6	Benito Alvarado Salvador	X	-		-	X	-
7	Timoteo Salvador Martinez	X	-		-	X	-
8	Maximo Martinez Salvador	X	-		-	X	-
9	Jose Trinidad Hernandez	X	-		-	X	-
10	Paula Gomes	-	-		-	X	-
11	Maria Isaias Pineda Ramos	X	-		-	X	-
12	Jesus Martinez	X	-		-	X	-
13	Feliz Sanches Martinez	X	-		-	X	-
14	Jose Noel Orellana	X	-		-	X	-
15	Jose Mateo Martinez	X	-		-	X	-
16	Rigoberto Martinez	-	X				
17	Florentino Martinez	X	-		-	X	-
18	Sergio Martinez	X	-		-	X	-
19	Pompingo Martinez	X	-		-	X	-
20	Jose Angel Ramos	-	X				
21	Escuela	X	-				
22	Jeronimo castillo	-	X				
23	Jose Mateo Martinez	X	-		-	X	-

Ejemplo de cuadro (utilizar papel de oficio)
Levantamiento de Indicadores Socioeconómicos
Identificación de viviendas de la comunidad:

Municipio de: **Gualcinse Lempira**

Código: 1306


N.	Nombre de jefe de Familia	Ocupado	Desocupada	Edificio, publico. Negocio/ OTRO	Estado Vivienda (llenar después de levantada boleta)		
					B	R	M
24	Jacobo Martínez	X	-		X	-	-
25	Pastor Martínez	X	-		-	-	X
26	Demetrio Ramos Martínez	X	-		-	X	-
27	Sebastiana Ramos Martínez	X	-		-	X	-
28	Isaías Ramos	X	X		-	X	-
29	Guadalupe Sarmiento	-	X				
30	Miguel Sanchez Dias	X	-		-	X	-
31	Juana Castillo Ramos	X	-	Pulperia	-	X	-
32	Dionicio Garcia	X	-		-	X	-
33	Julio antonio Martínez	X	-		-	X	-
34	Simeon Sanchez	X	-		-	X	-
35	Martin Sarto	X	-		-	X	-
36	J Santos Orellana	X	-		-	X	-
37	Leonel Sanchez	X	-		-	X	-
38	Aureliano Dias	X	-		-	X	-
39	Francisco Dias	X	-		-	X	-
40	Alberto Melchor	X	-		-	X	-
41	Ernesto Martínez Sanchez	X	-		X	-	-
42	Berancia Sanchez	X	-		-	X	-
43	Doroteo Martínez	-	X				
44	José Emmanuel Martínez	X	-		-	X	-
45	Kinder						
46	Jose Candelario Sanchez	X	-		-	X	-

Mapa Censal.
Municipio: Bualcinse.
Departamento: Lempira.
Aldea: Cholunquez

Simbología.

 = Vivienda.

 = Iglesia.

 = Escuela.

 = Carretera.

 = Camino

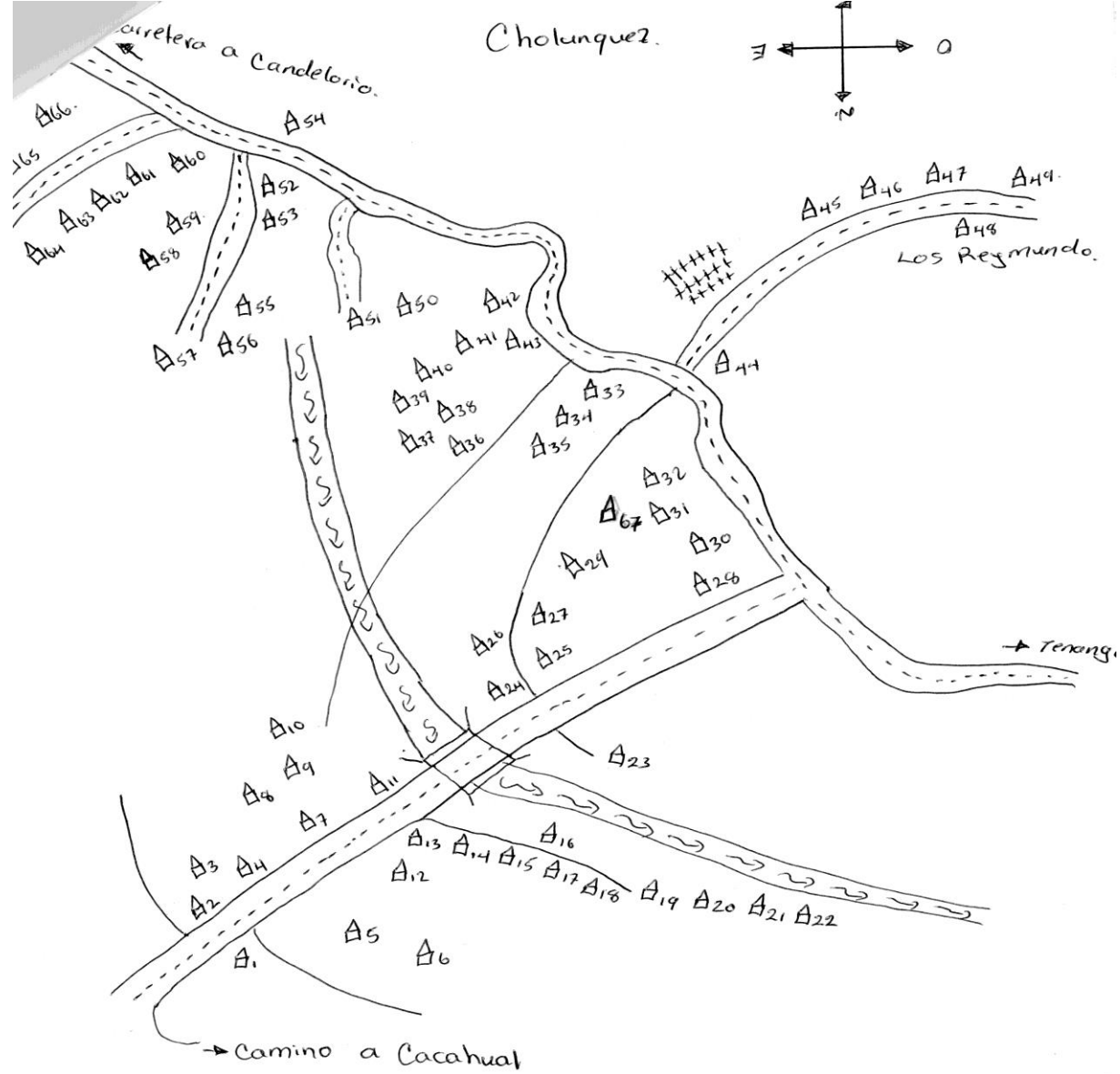
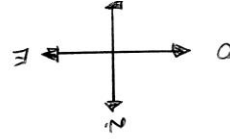
 = Rio o Quebrada.

 = Campo

 = Cementerio.

 = Puente

Cholunquex.



Ejemplo de cuadro (utilizar papel de oficio)
Levantamiento de Indicadores Socioeconómicos
Identificación de viviendas de la comunidad: Choluteguez

Municipio de: **Gualcinse Lempira**

Código: 1306

N.	Nombre de jefe de Familia	Ocupado	Desocupada	Edificio, publico Negocio/ OTRO	Estado Vivienda (llenar después de levantada boleta)		
					B	R	M
1	Maria Santos Soriano	X	-		-	X	-
2	Lucia Diaz	X	-		X	-	-
3	Prospero Alvarado	-	X		-	X	-
4	Pascual Alvarado	X	-		-	X	-
5	Gilberto Alvarado	X	-		-	X	-
6	Victor Castillo	X	-	Pulperia	-	X	-
7	Constantino Simeón	X	-		-	X	-
8	Miguel Angel Simeón	X	-		-	-	X
9	Pablo Simeón	X	-		-	X	-
10	Feliz Simeón	X	-		-	X	-
11	Paula Miranda	X	-	Pulperia.	-	X	-
12	Maria Crisanta Hernandez	X	-		-	X	-
13	José Manuel Gómez	X	-		-	X	-
14	Regino Gómez	X	-		-	-	X
15	Santos Gómez	X	-		-	X	-
16	Ramón Gómez	X	-		-	-	X
17	Juan Gómez	X	-		-	X	-
18	Domingo Campos Sanchez	X	-		-	-	X
19	Idelfonso Hernandez	X	-		-	X	-
20	Catarino Gomez	X	-		-	X	-
21	Florentino Reyes	X	-		-	X	-
22	Domingo.	X	X		-	X	-
23	Dolores Portillo Alberto	X	-		-	X	-

Ejemplo de cuadro (utilizar papel de oficio)
 Levantamiento de Indicadores Socioeconómicos
 Identificación de viviendas de la comunidad: *Cholunquez*

Municipio de:

Gualcinse Lempira

Código: 1306

N.	Nombre de jefe de Familia	Ocupado	Desocupada	Edificio, publico. Negocio/ OTRO	Estado Vivienda (llenar después de levantada boleta)		
					B	R	M
24	Maria Cruz Ortiz	X	-		-	X	-
25	Candida Hernandez	X	-		-	X	-
26	Juan Mejia Diaz	X	-		-	X	-
27	Benita Gomez	X	-		-	-	X
28	Santos Hernandez	X	-		-	X	-
29	Sulio Hernandez Rodriguez	X	-		-	X	-
30	Sosé Marcos Hernandez	X	-		-	X	-
31	Pastor Mejia	X	-		-	X	-
32	Pablo Martinez	X	-		-	X	-
33	David Rivas	X	-		-	X	-
34	Pablo Diaz	-	X		-	X	-
35	Martin Alberto Rivas	X	-		-	X	-
36	Calletano Hernandez	X	-		-	X	-
37	Martin Simeón	X	-		-	X	-
38	Paulino Simeón	X	-		-	X	-
39	Abraán Simeón	-	X		-	X	-
40	Ceterino Garcia	X	-		-	X	-
41	Pedrina Garcia	X	-		-	X	-
42	Tino Garcia	X	X		-	X	-
43	Vicente Garcia-	X	-		-	X	-
44	Amadeo Diaz	X	-		-	X	-
45	Seferino Diaz	X	-		X	-	-
46	Isidoro Reyes	X	-		-	X	-

Ejemplo de cuadro (utilizar papel de oficio)
Levantamiento de Indicadores Socioeconómicos
Identificación de viviendas de la comunidad: Cholanquez

Municipio de: **Gualcince Lempira**

Código: 1306

N.	Nombre de jefe de Familia	Ocupado	Desocupada	Edificio, publico Negocio/ OTRO	Estado Vivienda (llenar después de levantada boleta)		
					B	R	M
47	José Angel Diaz	X	-		X	-	-
48	Tomas Diaz	X	-		-	X	-
49	Rosa Diaz	X	-		-	X	-
50	Quinesta Reyes	X	-		-	X	-
51	Pablo Sanchez	X	-		-	X	-
52	Rufino Beltran	X	-		-	X	-
53	Isidoro Beltran	-	X		-	X	-
54	Francisco Cruz	X	-		-	X	-
55	Teresa de Jesus Sanchez	X	-		-	X	-
56	Juan Sanchez	X	-		-	X	-
57	Gilberto Escalante	X	-		-	X	-
58	José María Martínez	X	-		-	-	X
59	Lázaro Escalante	X	-		-	X	-
60	María Angélica Beltrán	X	-		-	X	-
61	José Marino Rodríguez	X	-		-	-	X
62	José Ambrosio Martínez	X	-		-	X	-
63	Anibal Clean Martínez	X	-		-	X	-
64	Andrés Rodríguez	-	X		-	X	-
65	Faustino Rodríguez	-	X		-	X	-
66	José Felipe Martínez	X	-		-	-	X
67	José Juan Mejía	X	-		-	X	-



Muya Lensa

Municipio : Gualcinse.

Aldea : Santo Tomas

Simbologia:

 = Vivienda.

 = Iglesia.

 = Escuela.

 = Carretera.

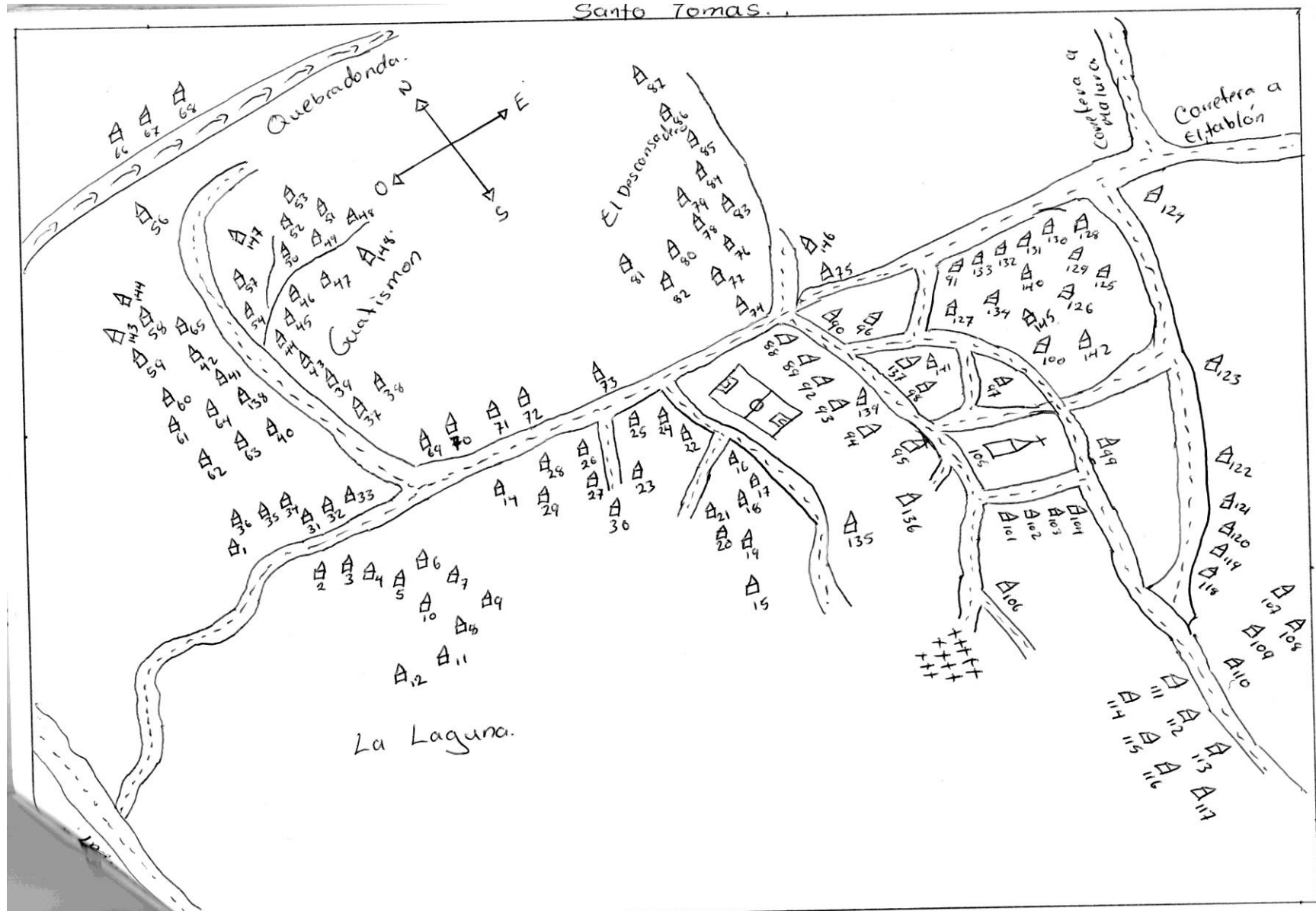
 = Camino.

 = Rio o Quebrada.

 = Campo.

 = Cementerio.

Santo Tomas.



Ejemplo de cuadro (utilizar papel de oficio)
 Levantamiento de Indicadores Socioeconómicos
 Identificación de viviendas de la comunidad:

Municipio de:

Gualcinse Lempira

Santo Tomas.

Código: 1306

N.	Nombre de jefe de Familia	Ocupado	Desocupada	Edificio, publico Negocio/ OTRO	Estado Vivienda (llenar después de levantada boleta)		
					B	R	M
1	Nicolasa Pineda	X	-				
2	Domingo Pérez	X	-			X	-
3	Carmen Felicitá Pineda	X	-			-	X
4	Patricio Pineda	X	-			X	-
5	Romulo Vasquez	X	-			X	-
6	Luis Antonio Vasquez	X	-		X	-	-
7	Bernaldino Vasquez	X	-		-	X	-
8	Zsidoro Martinez	X	-		-	X	-
9	Nicolas Benitez	X	-		-	-	X
10	Maria Trinidad Perez	X	-		-	X	-
11	Maria Gregoria Sanchez	X	-		-	-	X
12	Rita Melchor	X	-		-	X	X
13	Gerarda Sanchez Sanchez	X	-		-	X	-
14	Centro de Salud					X	
15	Centro de Educación Basica Foro Luz						
16	Casa Pastoral						
17	José Leandro Martinez	X	-		-		
18	Celso Sanchez	X	-		-	X	-
19	Florinda Sanchez	X	-		-	X	-
20	Martir Sanchez	-	X		-	X	-
21	Marcos Martinez	-	X				
22	José Santos Garcia	X	-		-	X	-
23	José Tomas Garcia	X	-		-	X	-

Ejemplo de cuadro (utilizar papel de oficio)
Levantamiento de Indicadores Socioeconómicos
Identificación de viviendas de la comunidad:

Municipio de: Gualcinse Lempira

Código: 1306

N.	Nombre de jefe de Familia	Ocupado	Desocupada	Edificio, publico Negocio/ OTRO	Estado Vivienda (llenar después de levantada boleta)		
					B	R	M
24	Francisco Garcia	X	-		-	X	-
25	Juan Sanchez	X	-		-	X	-
26	Maria Josefa Sanchez	X	-	Pulperia.	-	X	-
27	facundo Ramos Martinez	X	-		X	-	-
28	Reina Margarita Martinez	X	-		X	-	-
29	feliciano Martinez	X	-		X	-	-
30	feliciano Martinez	-	X		-	-	-
31	Gustavo Perez	X	-		-	X	-
32	Maria Candida Martinez	X	-		-	X	-
33	Maria Suana Benitez	X	-		-	X	-
34	Delfina Pineda	X	-		-	X	-
35	Martin Pineda	X	-		-	X	-
36	fermin Pineda	X	-		-	X	-
37	Paula Perez	X	-		-	-	X
38	Francisco Diaz Perez	X	-		-	X	-
39	José Pilar Perez	X	-	Pulperia	-	X	-
40	Nicolas Diaz Vasquez	X	-		-	X	-
41	Margarita Sanchez	-	X		-	-	-
42	José feliciano Diaz	X	-		-	X	-
43	Maria Santos Perez	X	-		-	X	-
44	Teodoro Diaz	X	-		-	X	-
45	Pilar Perez Lopez	X	-		-	X	-
46	Reginaldo Salvador Vasquez	X	-		-	-	X

Ejemplo de cuadro (utilizar papel de oficio)
 Levantamiento de Indicadores Socioeconómicos
 Identificación de viviendas de la comunidad:

Municipio de: Gualcinse Lempira

Código: 1306

N.	Nombre de jefe de Familia	Ocupado	Desocupada	Edificio, publico Negocio/ OTRO	Estado Vivienda (llenar después de levantada boleta)		
					B	R	M
47	Gabriel Vasquez Castillo	X	-		-	X	-
48	Maria Mercedes Ramos	X	-	pulperia	-	X	-
49	José Asunción Garcia	X	-		-	X	-
50	Francisco Orellana	X	-		-	X	-
51	Santos Gregorio Martinez	X	-		-	X	-
52	José Santos Teodoro	X	-		-	X	-
53	Concepción Diaz Vasquez	X	-		-	X	-
54	Faustino Perez	X	-		-	X	-
55	Ismael Trinidad Cruz	X	-		X	-	-
56	Melvin Noe Mendoza	X	-		X	-	-
57	Rubenia Cruz	X	-		X	-	-
58	Leopoldo Perez	X	-		-	X	-
59	Venancio Perez	X	-		-	X	-
60	José Santos Perez	X	-		-	X	-
61	Alberto Perez	X	-		-	X	-
62	Concepción Perez	X	-		-	X	-
63	Nardo Cruz	-	X				
64	Mariano Sanchez	X	-		-	X	-
65	Pascua Perez	X	-		-	-	X
66	Deshabitado.	-	X				
67	Maria Santos Ramos	-	X				
68							
69	Melquiades Sanchez	-	X				

Ejemplo de cuadro (utilizar papel de oficio)
 Levantamiento de Indicadores Socioeconómicos
 Identificación de viviendas de la comunidad:

Municipio de: Guaicinse Lempira

Código: 1306

N.	Nombre de jefe de Familia	Ocupado	Desocupada	Edificio, publico Negocio/ OTRO	Estado Vivienda (llenar después de levantada boleta)		
					B	R	M
70	Claudio Sanchez	X	-	Pulperia.	-	X	-
71	Alvaro Sanchez Gonzales	X	-		-	X	-
72	Maria Zelma Sorio	X	-		-	X	-
73	Candido Martinez	X	-		X	-	-
74	Marco Antonio Martinez	X	-		-	X	-
75	Gerardino Martinez	-	X				
76	Santos Martinez	-	X				
77	Deshabitada	-	X				
78	Jose Isaias Ramos	X	-				
79	Martina Ramos	X	-		-	X	-
80	Carmelita Perez	X	-		-	-	X
81	Luis Ramos Ramos	X	-		-	-	X
82	Pedro Sanchez	X	-		-	X	-
83	Petronila Ramos	X	-		-	X	-
84	Deshabitado				-	-	X
85							
86	Suana Ramos	X	-	Pulperia.	-	X	-
87	Esperanza Rodriguez	X	-		-	X	-
88	Asuena Lainez	X	-		X	-	-
89	Jose Elias Vasquez	X	-		-	X	-
90	Pablo Cruz	X	-		-	X	-
91	Jesus Martinez	X	-		-	X	-
92	Iglesia Elin.				-	X	-

Ejemplo de cuadro (utilizar papel de oficio)
Levantamiento de Indicadores Socioeconómicos
Identificación de viviendas de la comunidad:

Código: 1306

Municipio de: Gualcince Lempira

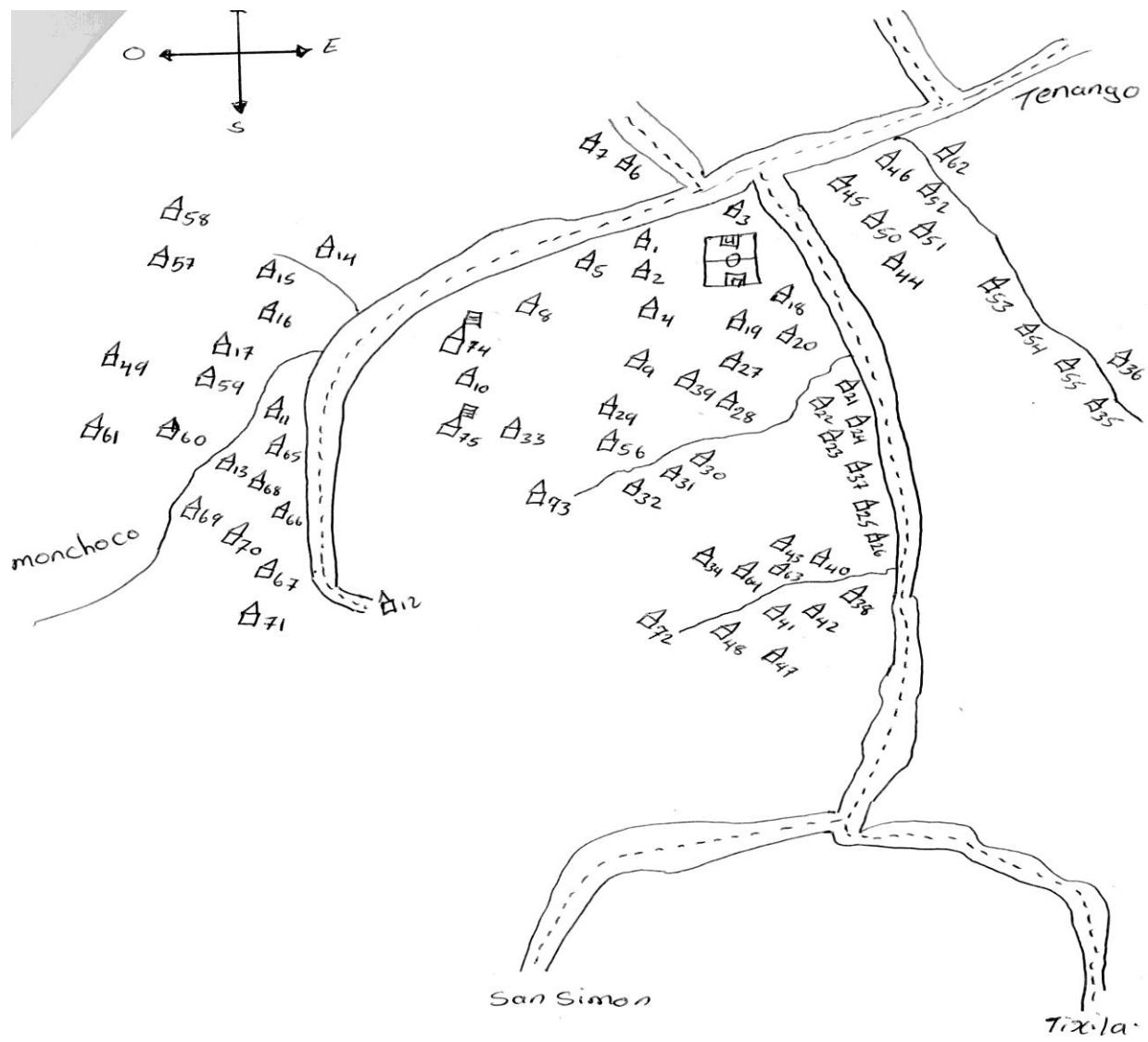
N.	Nombre de jefe de Familia	Ocupado	Desocupada	Edificio, publico Negocio/ OTRO	Estado Vivienda (llenar después de levantada boleta)		
					B	R	M
93	Juan Martinez	-	x				
94	Cabildo.						
95	Maria Ana de Jesus Diaz.				x	-	-
96	Manuel Perdomo	x	-				
97	Deshabitada.						
98	Elmer Adonay Martinez	x	-	Palperia.	x	-	-
99	Juan Martinez	x	-		x	-	-
100	Luis Alonso Martinez	x	-		x	-	-
101	Daniel Martinez	x	-				
102	Casa Rural.				-	x	-
103	Teodoro Martinez	x	-		x	-	-
104	Victoriano Martinez	x	-				
105	Iglesia Catolica.						
106	Deshabitado.						
107	Maria Bernardo Martinez	-	x				
108	Deshabitada.				-		-
109	Esteban Gonzales	x	-			x	-
110	Joaquin Amaya	x	-			x	-
111	Tomas Garcia	x	-				x
112	Evaristo Perez	x	-			x	-
113	Barbara Amaya	x	-			x	-
114	Jacobo Martinez	x	-			x	-
115	Santos Neptali Perez	x	-			x	x

Ejemplo de cuadro (utilizar papel de oficio)
Levantamiento de Indicadores Socioeconómicos
Identificación de viviendas de la comunidad:

Código: 1306

Municipio de: Gualcinse Lempira

N.	Nombre de jefe de Familia	Ocupado	Desocupada	Edificio, publico Negocio/ OTRO	Estado Vivienda (llenar después de levantada boleta)		
					B	R	M
116	Antonia Sanchez	X	-		-	X	-
117	Teofilo Sanchez	X	-		-	X	-
118	Juana Sanchez Gomez	X	-		-	X	-
119	Maria Josefina Perez	X	-		-	X	-
120	Birgilio Ramos	X	-		-	X	-
121	Braulio Castillo	X	-		-	X	-
122	Alberto Perez Castillo	X	-		-	X	-
123	Alvaro Gonzales	X	-		X	-	-
124	Santos Benabe Martinez	X	-		-	-	X
125	Florencio Martinez	X	-		-	X	-
126	Natividad Gonzales	X	-		-	-	X
127	Barbara Gonzales	X	-		-	-	X
128	Eusebio Benitez	X	-		-	X	-
129	Umberto Benitez	X	-		-	-	X
130	Lucia Benitez	X	-		-	-	X
131	Rubenia Benitez	X	-		-	-	X
132	Manuel Salvador Sanchez	X	-		-	X	-
133	Francisco Benitez	X	-		X	-	-
134	Maria Tomasa Benitez	X	-		-	-	-
135	Oscar Anulfo Sanchez						
136	Escuela para de Luz						
137	Sardin de Niños						
138	Centro de capacitaciones						



Ejemplo de cuadro (utilizar papel de oficio)
 Levantamiento de Indicadores Socioeconómicos
 Identificación de viviendas de la comunidad: Zompopo

Municipio de: Gualcinse Lempira

Código: 1306

N.	Nombre de jefe de Familia	Ocupado	Desocupada	Edificio, publico. Negocio/ OTRO	Estado Vivienda (llenar después de levantada boleta)		
					B	R	M
1	José Hernández Soriano	X	-		-	X	-
2	Bonifacio Mejía	X	-		-	X	-
3	Santos Sánchez	-	X		-	X	-
4	José Marcelo Simcón Sánchez	X	-		-	-	-
5	German Joel Sánchez	X	-		-	X	-
6	José Antonio Vasquez Sánchez	X	-		-	X	-
7	Pedro Vasquez	X	-		-	X	-
8	José Santos Vasquez Torrez	X	-		-	X	-
9	José Bonilla	X	-		-	-	X
10	Otiliano Bonilla	X	-		X	-	-
11	Cornelio Mejía Hernández Simcón	X	X		X	-	-
12	Cornelio Mejía Hernández Simcón	X	X		-	X	-
13	Luciano Sánchez	X	-		-	X	-
14	Bernardo Pérez Sánchez	X	-		-	X	-
15	Santos García Sánchez	X	-		-	X	-
16	Filiberto Perdomo García	X	-		-	X	-
17	Mario Tiburcio García	X	-		-	X	-
18	Adán Pérez	X	-		-	X	-
19	Pedro Pérez Ortíz	X	-		-	-	X
20	Feliciano Pérez	X	-		-	X	-
21	Soaquin Pérez	X	-		-	X	-
22	Antonio Aleman	X	-		-	X	X
23	José Carmen Aleman	X	-		-	X	-

Ejemplo de cuadro (utilizar papel de oficio)
Levantamiento de Indicadores Socioeconómicos
Identificación de viviendas de la comunidad:

Municipio de: **Gualcinse Lempira**

Código: **1306**

N.	Nombre de jefe de Familia	Ocupado	Desocupada	Edificio, publico. Negocio/ OTRO	Estado Vivienda (llenar después de levantada boleta)		
					B	R	M
24	Wilson Gobany Perez	X	-		-	X	-
25	Marcos Perez	X	-		-	X	-
26	Inocencio Diaz	X	-		-	X	-
27	Alejandro Soriano	X	-		-	X	-
28	Martin Soriano	X	-		-	X	-
29	Luciano Vasquez	X	-		-	X	-
30	Juaquin Mejia	X	-		-	-	X
31	Olman Soriano	-	X		-	X	-
32	Consepcion Mejia Soriano	X	-		-	X	-
33	Zsidro Sanchez	X	-		-	X	-
34	Pedro Sanchez	X	-		-	X	-
35	Maria Disideria Perez	X	-		-	X	-
36	Maria Crisanta Garcia	X	-		-	X	-
37	Juaquin Perez Garcia	X	-		-	X	-
38	Encarnacion Garcia	X	-		-	X	-
39	Julio Garcia Bautista	X	-		-	-	X
40	Domingo Bautista	X	-		-	X	-
41	Octavio Bautista	X	-		-	X	-
42	Isabel Bautista	X	-		-	-	X
43	Josefina Soriano	X	-		-	X	-
44	Jose antonio Benita	-	X		-	-	-
45	Pastora Hernandez	X	-		-	X	-
46	Juana Ayala	X	-		-	-	X

Ejemplo de cuadro (utilizar papel de oficio)
Levantamiento de Indicadores Socioeconómicos
Identificación de viviendas de la comunidad:


Municipio de: **Gualcinse Lempira**

Código: **1306**

N.	Nombre de jefe de Familia	Ocupado	Desocupada	Edificio, publico Negocio/ OTRO	Estado Vivienda (llenar después de levantada boleta)		
					B	R	M
47	Godofredo Sanchez Bautista	X	-		-	X	-
48	Martin Vasquez	X	-		-	X	-
49	Melvin Jobeni Gomas orrellana	X	-		-	X	-
50	victor Mejia	X	-		-	-	X
51	francisco Soriano	X	-		-	X	-
52	Tomas vasquez		X		-	-	-
53	Margarito Vasquez	X	-		-	X	-
54	Florencia orrellana	X	-		-	X	-
55	Jose Santos Vasquez	X	-		-	X	-
56	Andres Garcia	X	-		-	X	-
57	Ventura Vasquez	X	-		-	X	-
58	Margarito Aleman	X	-		X	-	-
59	Martin Aleman	X	-		-	X	-
60	Margarita Aleman	-	X		-	-	-
61	Saul Aleman	-	X		-	-	-
62	Alvaro Cortes	-	X		-	-	-
63	Alvaro Cortes	X	-		-	X	-
64	Lucio Sanchez	X	-		-	X	-
65	Jacinto Perez Soriano	X	-		-	X	-
66	Fermin Sanchez	-	X		-	-	-
67	Olmen Tobias Soriano	-	X		-	-	-
68	Felicito Soriano	X	-		-	X	-
69	Santiago Sanchez	X	-		-	X	-


Mapa Censa.
Municipio Gualcinse.
Aldea Valle Nuevo.


Simbologia.


 = Vivienda

 = Escuela.

 = Iglesia

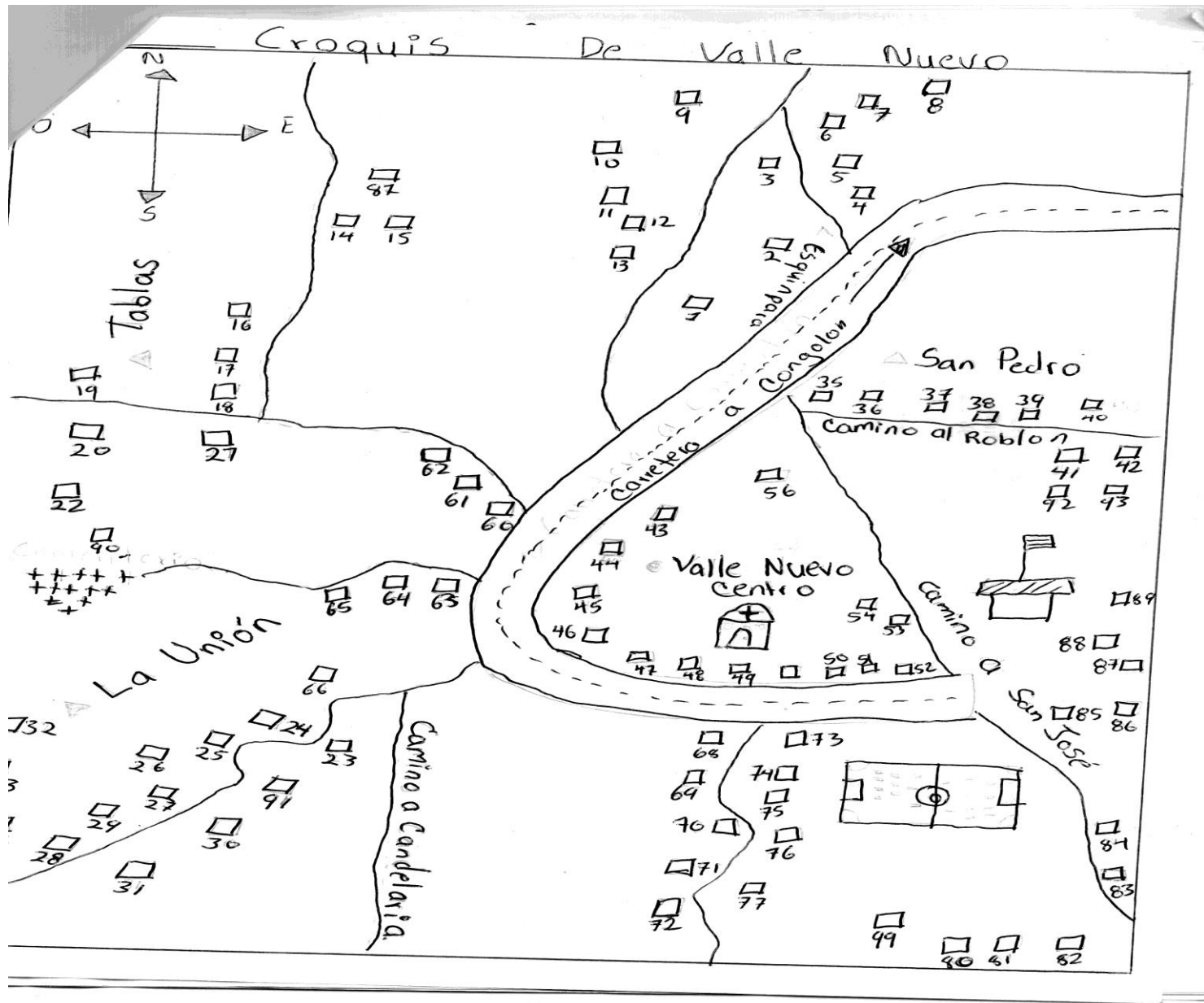
 = Carretera

 = Camino

 = Rio o Quebrado.

 = Campo

 = Cementerio.



Ejemplo de cuadro (utilizar papel de oficio)
Levantamiento de Indicadores Socioeconómicos
Identificación de viviendas de la comunidad:

Municipio de: **Gualcinse Lempira**

Código: 1306

N.	Nombre de jefe de Familia	Ocupado	Desocupada	Edificio, publico Negocio/ OTRO	Estado Vivienda (llenar después de levantada boleta)		
					B	R	M
1	Cleuterio Sanchez						
2	Marcos Perez	X	-		-	X	-
3	Bernardo Navarro	X	-		-	X	-
4	Benito Navarro	X	-		-	X	-
5	Geremias Navarro	X	-		-	X	-
6	Isidoro Navarro	X	-		-	X	-
7	Felix Navarro	X	-		-	X	-
8	Venancio Simeon	X	-		-	X	-
9	Heriberto Simeon	X	-		-	X	-
10	Celsa Perez	X	-		-	X	-
11	Felipe Navarro Diaz	X	-		-	X	-
12	Pastor Navarro	X	-		-	X	-
13	Gumerindo Sanchez	X	-		-	X	-
14	Santiago Mejia	X	-		-	-	X
15	José Barbero Diaz	-	X		-	-	-
16	Suzana Diaz Gonzalez	X	-		-	-	X
17	Francisco Diaz Gonzalez	X	-		-	-	X
18	José Rosa Diaz	X	-		-	X	-
19	Catarino Perez	X	-		-	X	-
20	Jesus Mejia Aguilar	X	-		-	X	-
21	Bernardo Garcia	X	-		-	X	-
22	Rosendo Navarro	-	X		-	-	-
23	José Simeón García	X	-		X	-	-

USUR

C

"

Ejemplo de cuadro (utilizar papel de oficio)
Levantamiento de Indicadores Socioeconómicos
Identificación de viviendas de la comunidad:

Municipio de: **Gualcinse Lempira**

Código: 1306

N.	Nombre de jefe de Familia	Ocupado	Desocupada	Edificio, publico Negocio/ OTRO	Estado Vivienda (llenar después de levantada boleta)		
					B	R	M
47							
48	Celestina Garcia						
49	Maximo Vasquez	X	-		-	X	-
50		X	-		-	X	-
51	Leonidas Perez						
52	Modesto Vasquez	X	-		-	X	-
53	Dionisio Diaz	X	-		-	X	-
54	Esteban Diaz	X	-		-	X	-
55		X	-		-	X	-
56	Guillermo Garcia						
57	Genaro Garcia	X	-		-	X	-
58	Margarita Navarro	X	-		-	X	-
59		X	-		-	X	-
60	Marcos Mejia						
61	Joaquin Mejia	X	-		-	X	-
62		X	-		-	-	X
63	Marcelino Sanchez						
64	Miguel Mejia	X	-		-	X	-
65	Anacleto Garcia	X	-		-	-	X
66	Marcela Garcia	X	-		-	X	-
67	Dionisio Simeón	X	-		-	X	-
68	Felix Vasquez	X	-		-	X	-
69	Santiago Simeón	X	-		-	-	X
		X	-		-	-	X








Ejemplo de cuadro (utilizar papel de oficio)
Levantamiento de Indicadores Socioeconómicos
Identificación de viviendas de la comunidad:

Código: 1306

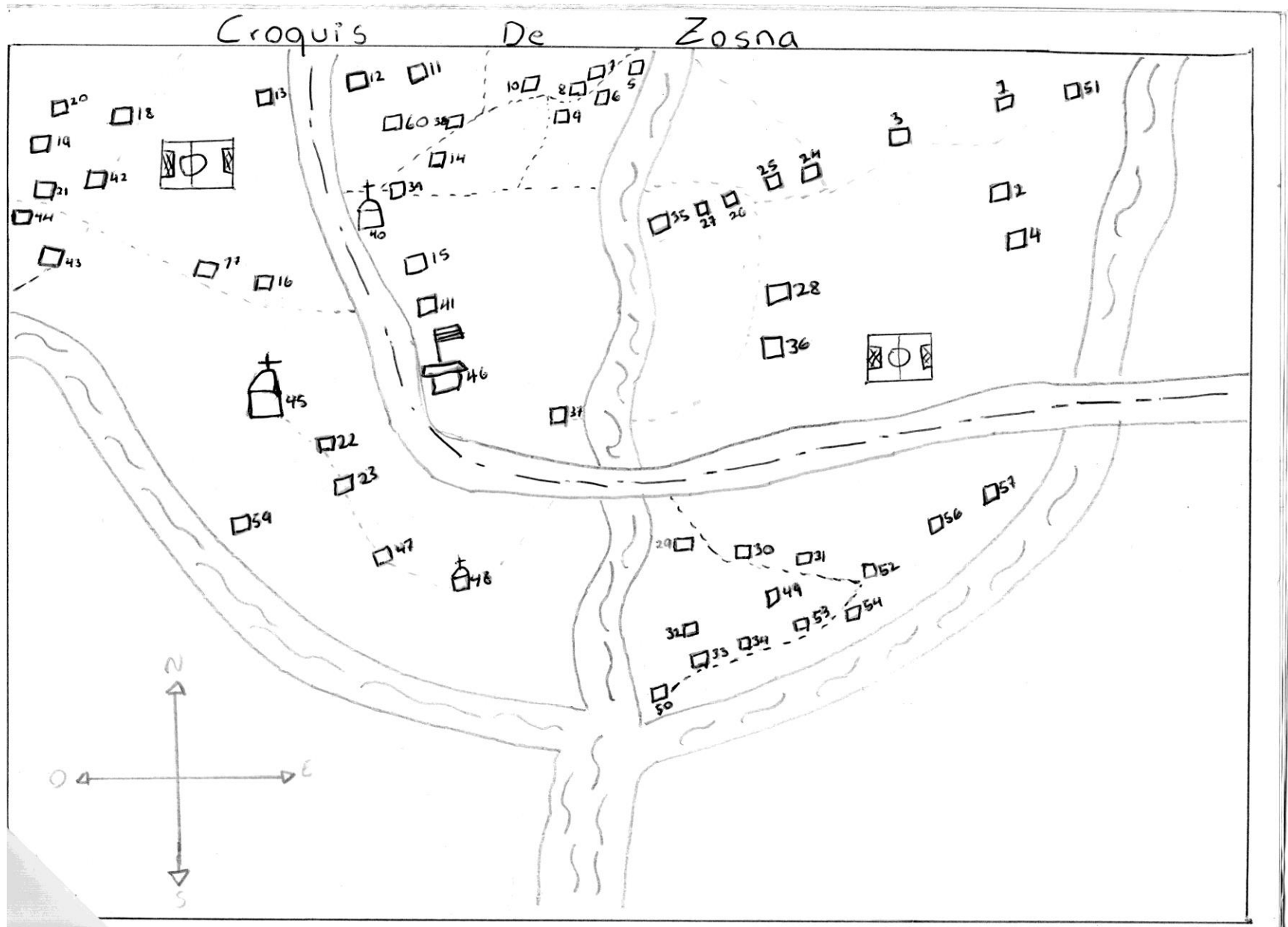
Municipio de: **Gualcinse Lempira**

N.	Nombre de jefe de Familia	Ocupado	Desocupada	Edificio, publico Negocio/ OTRO	Estado Vivienda (llenar después de levantada boleta)		
					B	R	M
70	Simón Garcia	X	-		X	-	-
71	Alejandro Diaz	X	-		-	X	-
72	Maria Visitación Diaz Garcia	X	-		X	-	-
73	Angela Ayala	X	-		X	-	-
74	Onbrato Diaz	X	-		-	X	-
75	Feliciano Diaz Bautista	X	-		-	X	-
76	Juliana Bautista	X	-		-	X	-
77	Leonel Edgardo Navarro	X	-		-	X	-
78	Apolinar Bautista	X	-		X	-	-
79	Pedro Pérez	X	-		-	X	-
80	Santos Bautista	X	-		-	X	-
81	Domingo Bautista	X	-				
82							
83							
84							
85							
86							
87							
88						X	-
89	Reimundo López Diaz	X	-		-	X	-
90	Emiliano Garcia	X	-				
91						X	-
92	Margarito Sanchez	X	-				

SIMBOLOGIA ZONA

	-----	Vivienda
	-----	Escuela
	-----	Iglesia
	-----	Cancha De Fútbol
	-----	Carretera
	-----	Quebrada o Rio
	-----	Caminos

Croquis De Zosna



Ejemplo de cuadro (utilizar papel de oficio)
Levantamiento de Indicadores Socioeconómicos
Identificación de viviendas de la comunidad:

Municipio de: **Guacinsé Lempira**

Código: 1306

N.	Nombre de jefe de Familia	Ocupado	Desocupada	Edificio, publico Negocio/ OTRO	Estado Vivienda (llenar después de levantada boleta)		
					B	R	M
1	Amado Diaz	X	—		—	X	—
2	Tito Diaz	X	—	Pulperia	—	—	X
3	Romon Diaz	X	—		—	X	—
4	Victoriano Gomez	X	—		—	—	X
5	Santos Asuncion Lopez	X	—		—	X	—
6	Julio Garcia	X	—		—	X	—
7	Nosario Soriano	X	—		—	X	—
8	Abel Soriano Garcia	X	—		—	X	—
9	Ricardo Garcia	X	—		—	X	—
10	Maria Juana Garcia	X	—		—	—	X
11	Leonardo Cortés	X	—		—	X	—
12	Aurelio Taura	X	—		—	—	X
13	Ernesto Garcia	X	—		—	—	X
14	Balbino Garcia Orellano	X	—		X	—	—
15	Julian Garcia	X	—		—	X	—
16	Mariano Mejía Garcia	X	—		—	X	—
17	Alejandro Bonilla	X	—		—	X	—
18	Hatea Diaz	X	—		—	X	—
19	Saudy Diaz	X	—		—	X	—
20	Cotarino Mejía	X	—		—	—	X
21	Maria Cubias Garcia	X	—		—	X	—
22	José Mario Garcia	X	—		—	X	—
23	Leocadia Garcia	X	—		—	X	—

