




MUNICIPALIDAD DE JESUS DE OTORO, INTIBUCÁ

INDICADORES SOCIOECONÓMICOS LÍNEA DE BASE DEL MUNICIPIO DE JESÚS DE OTORO, INTIBUCÁ (EN EL MARCO DE LOS ODS Y PLAN DE NACIÓN)



LEVANTADOS Y PREPARADOS
CON EL APOYO TÉCNICO DE LA SECRETARÍA DE ESTADO EN LOS DESPACHOS DE
GOBERNACIÓN, JUSTICIA Y DESCENTRALIZACIÓN Y LA AGENCIA DE
COOPERACIÓN INTERNACIONAL DE JAPÓN (SGJD Y JICA)
Y EL FINANCIAMIENTO DE LA ALCALDÍA MUNICIPAL DE JESUS DE OTORO,
INTIBUCÁ.



GOBIERNO DE LA
REPÚBLICA DE HONDURAS



SECRETARÍA DE GOBERNACIÓN,
JUSTICIA Y DESCENTRALIZACIÓN

JESÚS DE OTORO, INTIBUCÁ, SEPTIEMBRE DEL 2018.

PRESENTACIÓN

La Municipalidad de Jesús De Otoro Departamento de Intibucá con mucho júbilo pone a entera disposición de la población del municipio, representantes de organizaciones no gubernamentales, organizaciones privadas de desarrollo, instituciones públicas y proyectos, el presente estudio demográfico y socioeconómico del municipio.

Se presenta el Informe del Levantamiento de Línea Base como resultado del proceso realizado en el período de Septiembre del 2017 a Junio del 2018 , el mismo se hizo con la participación de líderes comunitarios de diferentes comunidades del Municipio a través de la validación donde participaron las autoridades municipales, representantes de las instituciones públicas, organizaciones privadas y de la sociedad civil organizada de todo el municipio, con el deseo y la esperanza de establecer un camino hacia mejores horizontes para alcanzar el bienestar de la población, a través la formulación de políticas, estrategias, planes, programas, proyectos o cualquier otro que se genere.

La realización de este estudio implicó la concertación entre la Corporación Municipal, La Secretaría de Estado en los Despachos de Gobernación, Justicia y Descentralización (SGJD) y la Agencia de Cooperación Internacional de Japón (JICA), a quienes agradecemos todo el apoyo técnico brindado que fue de utilidad a nuestra Unidad Técnica Municipal para la identificación, capacitación y coordinación de 103 líderes comunitarios de los cuales 95 participaron directamente en el proceso de levantamiento; el equipo de trabajo conformado se mostró responsable al momento de seleccionar a los líderes comunitarios, capacitarlos, realizar visitas periódicas a cada comunidad, en la corrección, codificación, digitación de las boletas, conformación de la base de datos, cuadros de salida, recolección de información secundaria y la preparación del informe final.

Este trabajo presenta información actualizada y explícita del municipio de Jesús de Otoro Intibucá, que será de apoyo para continuar con el trabajo organizado y transparente en la ejecución de proyectos que impulsen el desarrollo comunitario y municipal. Por lo que esperamos que este documento sea un instrumento que nos permita orientar el proceso de desarrollo de nuestro Municipio y lo ponemos a disposición de la población en general y los entes que deseen invertir o apoyar en la ejecución de los proyectos según las necesidades aquí encontradas.

Lic. José Roger Cantarero Domínguez
Alcalde Municipal
Período 2018-2022

INTRODUCCIÓN

El presente informe da a conocer los hallazgos encontrados durante el proceso realizado en el levantamiento de línea base del municipio de Jesús de Otoro, Intibucá, el cual incluye los datos cuantitativos y el análisis cualitativo de los indicadores socioeconómicos levantados a nivel censal, con participación social en cada comunidad, información levantada durante el período de septiembre de 2017 a junio de 2018 y que representan la base para medir y comparar los avances del municipio en relación a los Objetivos de Desarrollo Sostenible (ODS) y Plan de Nación.

El presente documento cuenta con la presentación del Alcalde Municipal, una introducción, el resumen ejecutivo, metodología aplicada y seis capítulos de los cuales el primero trata sobre el marco de referencia que incorpora los antecedentes históricos del municipio, costumbres, tradiciones, gastronomía y todos los detalles de su ubicación geográfica.

El segundo capítulo desarrolla el contexto biofísico de Jesús de Otoro que incluye las características físicas, biológicas y sociales.

En el tercero se hace un breve análisis sobre la Institucionalidad e Inversión para el Desarrollo, tomando en consideración la situación del desempeño de la municipalidad, la presencia institucional en el municipio, inversión social ejecutada en el municipio en el último año y el nivel de organización de la sociedad civil.

El cuarto capítulo detalla la infraestructura básica existente en el municipio en cuanto a los aspectos viales, electricidad, salud, educación, capacidad productiva e infraestructura social, toda esta información de gran ayuda para tener una idea general de las disponibilidades de servicios básicos y determinar la cobertura que tiene la población.

El capítulo quinto analiza los principales indicadores socioeconómicos recolectados censalmente, en las variables de población, salud, servicios básicos, vivienda, educación, igualdad entre los sexos a nivel educativo, economía y participación social y ciudadana, los cuales representan el conjunto de indicadores bases para medir los avances en desarrollo.

El sexto capítulo resume las principales conclusiones de los resultados del trabajo censal que muestra la actual situación del municipio a la luz de los ODS y Plan de Nación y finalmente se agregan como anexos los cuadros que muestran la presencia institucional, la existencia de organizaciones de la sociedad civil, inversión social realizadas durante el 2017, infraestructura básica y viviendas existentes, la frecuencia simple del censo y la matriz de los principales indicadores en el marco de los ODS y Plan de Nación.

Finalmente, los miembros de la Corporación Municipal de Jesús de Otoro expresamos nuestro convencimiento de que el presente estudio es un instrumento valioso para proponer y medir hacia el futuro el desarrollo de nuestro municipio.

RESUMEN EJECUTIVO

- El Municipio de Jesús de Otoro cuenta con 24,458 habitantes, distribuidos en 7 Barrios, 8 colonias, 6 aldeas y 53 comunidades.
- Del total 12,089 son hombres y 12,369 son mujeres Existe un promedio de 4.31 personas por vivienda.
- Se muestra una población predominante en el rango de 7-12 años con un porcentaje de 14.60, lo que muestra una población relativamente joven y que en los próximos años estará presionando por nuevas fuentes de trabajo y nuevos servicios públicos, entre otros aspectos.
- Los nacimientos para el año 2017 es de 506 niños, lo que significa una tasa de natalidad de 19 % de la población.
- Existen 1287 madres solteras y 270 padres solteros. En la mayoría de las viviendas vive solo una familia.
- La tasa de mortalidad materna por cada mil partos atendidos es del 49.44%, por los 511 partos atendidos durante el año 2016 hay 22 muertes maternas 6 después del parto y 16 Durante el embarazo, sin embargo, la mortalidad infantil en el período fue de 9 niños menores de 5 años.
- Entre las enfermedades de mayor incidencia en la población están: las IRAS que afectaron al (38.04%) de la población, dengue clásico (11.52%) Chicunguya (10.30%) Hipertensión arterial (7.71%) Diarreas (7.53%) de la población y el resto de las enfermedades tienen un índice menor del 4.94%.
- El 100% de la población recibe el servicio de agua, a través de diferentes medios del cual el 75.70 % es a través de agua domiciliar por acueducto, un 11.99% acarrea agua de una fuente o llave pública, El 5.96% tiene un pozo propio.
- Un 40.06% de la población poseen servicio sanitario y el 43.22% de la población poseen letrina. Del total de la población que recibe este servicio solo el 51.77% lo usa.
- El municipio de Jesús de Otoro cuenta con el servicio de tren de aseo favoreciendo a un 51.12% de la población.

- La cobertura del servicio de energía eléctrica es del 59.69 %, y el servicio de alumbrado público que recibe la mayor parte de la población del casco urbano es de un 55.09%.
- Lo que más se utiliza para cocinar es la leña, el cual representa 85.52% de la población, el segundo más usado es el Kerosen eco fogón que representa el 26.38 y en tercer lugar la electricidad representado el 8.45% de la población.
- 10,798 niños y jóvenes se encuentran en edad escolar que representa el 44.15% del total de la población, de estos 49.45% son mujeres y 50.55% son hombres; de este total sólo el 59.05% están estudiando.
- La tasa de analfabetismo en el municipio de Jesús de Otoro es del 2.43 %.
- La población estudiantil que ha logrado llegar a nivel diversificado es un 52.82% de la que se encuentra en edad de este nivel, por lo que el nivel de profesionalización y calificación del recurso humano del municipio es el esperado para lograr impulsar el desarrollo local.
- Las principales actividades económicas del municipio de Jesús de Otoro son la agricultura, ganadería, Industria, comercio y los servicios profesionales, estos últimos en los sectores Financiero, educación, salud Promoción y desarrollo.
- Población en edad de trabajar (PET) del municipio es de 18650, la población económicamente activa representa el 46.16%, La población económicamente inactiva representa el 53.84% de la (PET).
- Existen un total de 144 diferentes profesiones y oficios.
- La profesión que sobresale es Perito Mercantil y Contador Público, en tanto los oficios más relevantes son: oficios domésticos, Labrador-Agricultor, Comerciante menor, albañiles, mecánico y motorista.

Personas que participaron en la elaboración de este estudio

CARGO	NOMBRE
Técnico facilitador FOCAL III /SGJD	Enoc García
Técnicos Municipales	Karla Benigna Santos Karen Baudilia Inestroza Ana Miriam Inestroza
Equipo de apoyo	Doris Aracely Seren Wilmer Alberto Guzmán Adrián Claros Heriberto Muñoz

Líderes voluntarios que participaron en el levantamiento

NO.	NOMBRE DEL LIDER	COMUNIDAD
1	Alex Geovany Seren Gonzales	Casitas SR
2	Selvin Gerardo Seren	Casitas SR
3	Sindy Sarahi López	Unión Praga
4	Kristian Joel Gutiérrez	Unión Praga
5	Wilmer Amílcar Gutiérrez	San Antonio
6	Ana Oneida Gonzales Reyes	San Antonio
7	Edwin Antonio Aguilar	Casas Viejas
8	Henry Elías Giron Mazariegos	Casas Viejas
9	Eylin Idalia Perdomo	Choloma
10	Lourdes Marili Muñoz	Choloma
11	Rosmery Lindaly Nolasco Muñoz	Choloma
12	Maura Adela Martínez Tosta	El Zapote
13	Tania Mercedes Meza	El Zapote
14	José Abraham López	Col. San Miguel
15	Selenia Vásquez Aguilar	Jesús de Otoro
17	Dania Lizeth Rivera	Santa fe Abajo
18	Claudia Dinora Gonzales	Santa fe Abajo
19	Gladys Ondina Nolasco Díaz	Macuelizo
20	Vilma Francisca Argueta Escobar	Macuelizo
21	Elvin Josué Vásquez Díaz	
22	Atanael	Tranquitas
23	Alba Luz Díaz Molina	Tranquitas
24	Danilo Gámez	Tranquitas
25	Doris Idalia Gutiérrez	El Aguacate
26	Willian Emanuel Inestroza Turcios	El Aguacate
27	José Orlando Gutiérrez Martínez	Unión Praga

28	Ismelda Yaneth Guevara	Coclan
29	Elmer Josué Guevara	Coclan
30	José Zacarías Gonzales Ramírez	Coclan
31	José Antonio Ramos	Coclan
32	Marlon Lindolfo Leiba	Yance
33	Yoni Santiago Rodríguez	Barrio Nuevo
34	Dilcia Dinora Perdomo Banegas	El Oreganal
35	Javier Inestroza Cantarero	Maye
36	Dania Lizeth Miranda	Maye
37	Dixie Karina Reyes Giron	Maye
38	Ludin Merari Ramírez	Maye
39	Fredy Inocente Gómez	Maye
40	Dennys Ariel Reyes	Maye
41	Alex Andrés Rivera	La Angostura
42	María del Carmen Rivera	La Angostura
43	Juan Bautista Herrera	Plan de Los Mangos
44	Mari Yesenia Padilla Palacios	San Marcos
45	Cristino Rivera	San Marcos
46	Lizeth Dayana Aguilar	San Marcos
47	Erika Judith Inestroza Castro	San Rafael
48	Nora Elizabeth Hernández	San Rafael
49	Allan Josué Ruiz	San Rafael
50	Sonia Yamileth Méndez Giron	San Rafael
51	Alex Yovany López	Buena Vista
52	Fany Yosibel Machado	El Cedral
53	Joselin Elizabeth Velásquez	El Cedral
54	Orvin Danilo Palacios	Rodadora
55	Marvin Edgardo Santos Gonzales	Rodadora
56	Eblyn Odely Fúnez Bautista	El Injerto
57	Alfredo Vásquez Miranda	Ventanas y pueblo viejo
58	Rosendo Laínez	Las Lagunas
59	Cristóbal Adonay Nolasco	Las Lagunas
60	Leny Yesenia Padilla Palacios	Las Lagunas
61	Darwin Milán Osorio Giron	Llano Largo
62	Aixa Concepción Orellana	Bo El Carmen Otoro
63	María Nelly Castro	Jesús de Otoro
64	Celeny Eunice serrano	Jesús de Otoro
65	Rita Mirella Mejía	Jesús de Otoro
66	Yiksia Suady Rivera	Jesús de Otoro
67	Kinverlyn Dyanivis Villamil	Joya Grande
68	Elsy Danesa Argueta	Joya Grande
69	Carlos Enrique Izaguirre	Jesús de Otoro
70	Jennifer Dayana Guevara	Jesús de Otoro
71	Maryuri Josselyn Portillo	Jesús de Otoro
72	Carla Sarahi Galo	Jesús de Otoro

73	Karla Beatriz Palacios	Jesús de Otoro
74	Deysi Rivera Alvarado	Jesús de Otoro
75	Reina Estefanía Perdomo	Jesús de Otoro
76	Juana Gabriela Ponce	Jesús de Otoro
77	Julissa Carina Vásquez	Jesús de Otoro
78	Karen Yamileth Tosta	Jesús de Otoro
79	Rosy Paola Claros Pérez	Jesús de Otoro
80	Fani LLamileth Padilla	Jesús de Otoro
81	Scarleth Ponce Márquez	Jesús de Otoro
82	Alba Aracely Vásquez	Jesús de Otoro
83	Jairo Naun Medina Díaz	El Porvenir
84	Cindy Marisol Claros	San Francisco
85	Yuvixa Marina Hernández	San Francisco
86	Isamar Abigail Santos	San Francisco
87	Julio Cesar Ordoñez	Santa fe Agrícola
88	Neptaly Rodríguez Hernández	Santa fe Agrícola
89	Pedro Hernández	Santa Fe Arriba
90	Cesar Augusto Canales	Crucita Norte
91	Gustavo Aguilar Pérez	Crucita Norte
92	Juana Emérita Gámez	Ojo de Agua
93	María Ángela Gámez	Ojo de Agua
94	Dunia Yaneth Hernández	Alpes Abajo
95	Jessica Johana Portillo	Alpes Abajo
96	Wilson Omar Hernández	Llano Largo del Potrero
97	Jessica Carolina Pineda	El Planon
98	María Del Carmen Santos	Nueva Esperanza
99	Ingrid Karelia Santos	Guayaman
100	Marvin Alexis Martínez	Llanos de Santa Cruz
101	Jimmy Josué Ramos	Llanos de Santa Cruz
102	Jonas Isaí Santos	El Junquillo
103	Marja Odily Inestroza	El Junquillo

INDICE

CONTENIDO	PAGINA
Introducción	1
Resumen Ejecutivo	2
Metodología Aplicada	9
I.Marco de referencia	11
1.1 Antecedentes historicos del municipio	11
1.2 Ubicación geografica	20
II.Contexto Biofisico	25
2.1 Características físicas	25
2.2 Características biológicas	26
2.3 Características sociales	31
III. Institucionalidad e inversión para el desarrollo	39
3.1 Desempeño municipal	39
3.1.2 Incidencia en la población y el territorio	51
3.2 Presencia institucional en el municipio	52
3.3 Sociedad civil	54
3.4 Inversión social	58
IV. Infraestructura básica	62
4.1 Vial	62
4.2 Electricidad	64
4.3 Telefonía y correos	64
4.4 Social	64
4.5 Salud	66
4.6 Educación	68
4.7 Productiva	77
V. Analisis de los principales indicadores socioeconomicos	85
5.1 Población	85
5.2 Salud	86
5.3 Servicios básicos	89
5.4 Vivienda	91
5.5 Educación	93
5.6 Igualdad entre los sexos a nivel educativo	100
5.7 Economía	101
5.8 Participación	108
VI. Conclusiones.	110
VII. Bibliografía.	113
Anexos.	114
Información secundaria de las comunidades del municipio de Jesús de Otoro Intibucá.	115
Viviendas ocupadas y desocupadas por comunidad, Jesús de Otoro Intibucá.	254
Reporte Anexo Línea Base Demográfica y Socioeconómica del Municipio.	255
Estructura Organizacional Alcaldía Municipal de Jesús de Otoro, Intibucá.	259

Mapa de Jesus de Otoro con sus barrios y colonia	260
Croquis de las comunidades de Jesús de Otoro.	261
Cuadro de profesionales u oficio de la población en edad de trabajar.	307
Galeria de fotos del levantamiento de las boletas.	308

Metodología Aplicada

La Municipalidad de Jesús de Otoro que preside el Licenciado José Roger Cantarero Domínguez le solicitó a la Secretaría del Interior y Población la inclusión de esta municipalidad en el Programa de Fortalecimiento a las Capacidades Locales habiendo obtenido una respuesta positiva.

Posteriormente La municipalidad, socializó este programa con la corporación municipal, resultando una buena aceptación de las autoridades locales. El municipio de Jesús de Otoro mostró interés en participar en el proyecto y fue asignado al departamento de Unidad Técnica Municipal, quien designó 4 técnico municipales para participar en el taller de inducción impartido por la Cooperación Japonesa-JICA y la SGJD, posteriormente se incorporó a técnicos temporales en la jornada de trabajo.

Luego de participar en el proceso de inducción se presentó la propuesta a la Corporación Municipal y fue aprobado el presupuesto para dar inicio con este proyecto.

Se comenzó elaborando el plan de trabajo, se capacitaron 4 técnicos municipales en levantamiento de línea base quienes capacitaron a 103 líderes comunitarios que fueron quienes llevaron a cabo el proceso de levantamiento de información en sus comunidades. Los líderes comunitarios elaboraron los mapas censales de sus respectivas comunidades, llenaron los cuadros de identificación de viviendas de la comunidad y se recolectaron datos básicos de la comunidad, todo esto siempre con el apoyo y supervisión de los técnicos municipales.

Para emprender el proceso se desarrolló la metodología en las siguientes fases.

Fase 1. Diseño y organización:

- Preparación de instrumento de levantamiento de la información (boleta)
- Revisión de la propuesta metodológica y los indicadores
- Asignación de Técnico Municipal
- Preparación de material para capacitación
- Capacitación al equipo técnico Municipal - facilitador

Fase 2. Promoción e Inducción:

- Concertación del proceso con la Corporación Municipal (Firma de la Carta de compromisos)
- Selección de líderes comunitarios para participar del proceso de levantamiento.
- Capacitación metodológica y concertación de compromisos con líderes comunitarios.
- Preparación de los croquis y listado de jefes (as) hogar, por comunidad.
- Realización de asambleas comunitarias para socializar el proceso y motivar a la población.

Fase 3. Levantamiento:

- Reunión del equipo comunitario para la distribución geográfica de trabajo (esta se hace de acuerdo al mapa censal).
- Líderes comunitarios realizan jornadas de levantamiento de boletas (una por familia) y llenado de formatos de información secundaria.
- Revisión de boletas levantadas por los líderes comunitarios, estos preparan paquetes y entregan a técnicos municipales.
- El técnico municipal responsable supervisa, y da seguimiento al proceso.
- Los técnicos municipales revisan resultados y hacen el control de calidad de las boletas levantadas.
- Revisión final y preparación de paquete de la comunidad listo para digitalizar

Fase 4. Tabulación y análisis:

- El técnico municipal revisa y ordena las boletas e información levantada por comunidad.
- Enumeración de boletas en orden correlativo.
- Tabulación de boletas en un programa especial con personal contratado por la municipalidad.
- Preparación y revisión de cuadros de salida.
- Elaboración cuadro de línea base.
- Análisis de resultados y elaboración del borrador de informe final.

Fase 5. Validación, Socialización, Edición y Transferencia:

- Validación de resultados.
- Corrección, revisión y estilo del informe final.
- Edición de documento.
- Socialización y entrega de documento en cabildo abierto a la Corporación Municipal, y a los líderes comunitarios de cada una de las Comunidades.

I. MARCO DE REFERENCIA

1.1 Antecedentes Históricos del Municipio

Documentos coloniales informan que en siglo XVI existían por lo menos ocho pueblos de indios en el valle de Otoro, entre los que se mencionan Tatumbla, Tenambla, Coesola, Quelala y Jurla, dispersos, pero comunicados entre sí, tocando con sus límites las vegas del Río Grande y conectados desde tiempos remotos con el camino Real que enlazaba Comayagua con Gracias a Dios. Jurla era el antiguo nombre de Jesús de Otoro y el único pueblo que sobrevivió en el valle.¹

1.1.1 Surgimiento del Municipio

Según Carmen Fiallos, Jurla se constituyó municipio en 1820.

Jesús de Otoro perteneció al Departamento de Comayagua. Por Decreto del 28 de mayo de 1969 en el gobierno del Gral. José María Medina fue creado el Departamento de La Paz, formado por los círculos de La Paz, Márcala, Lamaní, Ajuterique y Reitoca, que pertenecían a Comayagua. Jesús de Otoro que administrativamente dependía del Distrito de Chinacla pasó a la jurisdicción de Márcala, es decir a formar parte del Departamento La Paz. Por Decreto del 16 de abril de 1883 pasó a formar parte del Departamento de Intibucá, creado esa fecha.

De Pueblo a Villa y de Villa a Ciudad

Villa. En sesión de la Corporación Municipal presidida por Don Carlos Tosta y celebrada el 15 de marzo de 1954, la secretaría dio lectura a un mensaje telegráfico que comunicaba que **por Decreto del Soberano Congreso Nacional del once de marzo del año en referencia se le había concedido a Jesús de Otoro el título de Villa.** Era Alcalde don Carlos Tosta Fiallos y Presidente de la República el Dr. Juan Manuel Gálvez. Esta noticia fue recibida con júbilo y transmitida al pueblo por diversos medios. Desde esa fecha los documentos expedidos por la Municipalidad o el Juzgado hacían constar en sus encabezados esta distinción que los otoreños consideraban justa por el esfuerzo demostrado por las autoridades y el pueblo, reflejado en proyectos de desarrollo que beneficiaban a la comunidad.² **Ciudad.** Mediante Decreto No 212-93 del 1 de octubre de 1993 emitido por el Congreso Nacional, la Villa de Jesús de Otoro fue elevada a la categoría de ciudad. Era Presidente de la República el licenciado Rafael Leonardo Callejas y alcalde don Eleno Seren Mancía.³

¹ Fuente: Jurla en el Valle de Otoro, Jesús Evelio Inestroza

² Texto íntegro del libro “Jurla en el Valle de Otoro”, Jesús Evelio Inestroza

³ Inscripción en la placa colocada en el sector norte del parque central de Jesús de Otoro

1.1.2 Origen del nombre del Municipio

La municipalidad de San Juan de Jurla tomó la decisión de cambiar el nombre del pueblo a Jesús de Otoro. No se conoce la fecha exacta de este acontecimiento histórico. La primera acta localizada en el Archivo Municipal de Jesús de Otoro con la nueva identificación data de 1886. El cambio de nombre debió de producirse en uno de los días entre el 11 de diciembre de 1864 y el 4 de abril de 1865, en un lapso de 3 meses 24 días; probablemente los jurlas recibieron la visita del obispo en la fiesta religiosa del Santo Patrón, celebrada en enero de 1865 y quizás fue en esa ocasión que se dio el cambio. Según la tradición las autoridades locales en sesión solemne cambiaron el nombre como muestra de agradecimiento a Fray de Jesús Zepeda y Zepeda por la visita pastoral realizada.⁴

Jesús: por Fray de Jesús, el obispo de Honduras, **de Otoro:** por el Valle de Otoro.

Según Federico Lunardi, quien visitó Jesús de Otoro y los sitios arqueológicos del valle en el mes de enero de 1941, el nombre primitivo de Otoro, que siempre fue el nombre del valle, se pronunciaba OTOLOM (OTOLO) significaba sangre y OLOM linaje por consanguinidad, es decir, *Las casas de nuestro linaje o El pueblo de nuestros abuelos.*⁵

Cuadro #1 Alcaldes de Jurla y Jesús de Otoro
(1834-2018)

Nº	AÑO	NOMBRES
1	1834	Pedro Almendarez
2	1836	Ambrosio Tosta
3	1838	Pedro Hernández
4	1839	Vicente Guifarro
5	1840	Longino Sánchez
6	1842	Felipe Nery Guevara
7	1843	Fermín Mancía
8	1844	Atanasio Hernández
9	1844	Bernal Hernández
10	1845	José María Rivera
11	1846	Manuel Ponce
12	1847	Juan José Mejía
13	1848	Gregorio López
14	1849	Eleuterio Nolasco
15	1850	Juan Cesáreo Villanueva
16	1850	Doroteo Medina
17	1851	Francisco Tosta
18	1852	Felipe Guevara
19	1853	Calixto Palacios
20	1854	Doroteo Medina

⁴ Pag.152 Libro Jurla en el Valle de Otoro

⁵ Federico Lunardi. *Los misterios mayas del valle de Otoro. Arqueología y mitos.1942.*

21	1855	Pablo Banegas
22	1856	Pedro Membreño
23	1857	Domingo Rivera
24	1857	Juan J. Claros
25	1858	Marcos Aguilar
26	1859	Yanuario Ramos
27	1860	Paz Salazar
28	1861	Calixto Palacios
29	1861	Sabino Castillo
30	1862	Yanuario Ramos
31	1863	Albino Mejía
32	1863	Juan José Claros
33	1864	Víctor Claros
34	1865	Juan Inocente Guevara
35	1865	Antonio Perla
36	1866	Francisco Tosta Matute
37	1866	Feliciano Medina
38	1867	Hipólito Perdomo
39	1868	Feliciano Medina
40	1869	Audón Guevara Aguirre
41	1870	Víctor Claros
42	1871	Y anuario Ramos
43	1872	Prospero Romero
44	1873	Juan Inocente Guevara
45	1874	Filadelfo Canales
46	1875	Lino Mancía
47	1876	Antonio Perla
48	1877	Juan Claros
49	1878	Feliciano Medina
50	1879	Filadelfo Canales
51	1880	Paz Salazar
52	1881	Vicente Tosta Hernández
53	1881	Raimundo Fiallos Perla
54	1882	Irene Flores Aldana
55	1883	Antonio Salazar
56	1883	Filadelfo Canales
57	1884	Antonio Salazar
58	1885	Vicente Tosta Hernández
59	1886	Juan Claros
60	1887	Antonio Salazar
61	1888	Feliciano Medina
62	1889	Felipe Aguirre
63	1890	Antonio Salazar
64	1891	José Ángel Salazar
65	1892	Juan J. Claros
66	1893	Pablo José Fiallos Perla
67	1894	Eleuterio López

68	1895	José Ángel Salazar
69	1896	Rafael Fiallos Perla
70	1897	Antonio Salazar
71	1898	José Ángel Salazar
72	1899	Vicente Tosta Hernández
73	1900	Gaspar Inestroza
74	1901	Antonio Salazar
75	1902	Prudencio A. Matute
76	1903	Vicente Tosta Hernández
77	1904	Filadelfo Canales
78	1905	Rafael Fiallos Perla
79	1906	Juan J. Claros
80	1907	Rafael Fiallos Perla
81	1908	Filadelfo Canales
82	1909	Fidel Nolasco
83	1910	Vicente Tosta Hernández
84	1911	Eleuterio López
85	1912	Vicente Tosta Hernández
86	1913	Vicente Tosta Carrasco
87	1914	Vicente Gámez
88	1915	Ignacio Claros
89	1916	Cecilio López Hernández
90	1917	Eustaquio Salazar
91	1918	Ignacio Claros
92	1919	Antonio Medina
93	1920	Rafael Fiallos Perla
94	1921	Felipe Medina
95	1922	Filiberto Flores Canales
96	1923	Tomás Fiallos Vásquez
97	1924	Quintín Palacios Cantarero
98	1925	Felipe Medina
99	1926	José Augusto Ramírez Fúnez
100	1927	Jesús Inestroza H.
101	1928	Lázaro Gámez Nolasco
102	1929	Eligio Guevara
103	1930	Quintín Palacios Cantarero
104	1931	Gonzalo Manzanares Gámez
105	1932	Filiberto Flores Canales
106	1932	Francisco Tosta Aldana
107	1933	Tomás Fiallos Vásquez
108	1934	Luís Beltran Manzanares Gámez
109	1935	Francisco Tosta Aldana
110	1936	Gonzalo Manzanares Gámez
111	1937	Gregorio Funes Contreras
112	1938	Gonzalo Manzanares Gámez
113	1939	Jesús Inestroza H.
114	1940	Carlos Tosta Fiallos

115	1941	Luís Beltran Manzanares Gámez
116	1942	Jeremías Tosta Ramírez
117	1943	Gonzalo Manzanares Gámez
118	1944	Quintín Palacios Cantarero
119	1945	Tomás Inestroza Rivera
120	1946	Tomás Fiallos Vásquez
121	1947	Jeremías Tosta Aldana
122	1948	Gualberto Girón Palacios
123	1949	Arquímedes Zelaya Enamorado
124	1950	José Rojas Portillo
125	1951	Carlos Tosta Fiallos
126	1952	Gabriel Rivera Nolasco
127	1953	Francisco Fiallos Tosta
128	1954	Carlos Tosta Fiallos
129	1955	Alejandro Medina Rivera
130	1956	Juan Ángel Membreño
131	1957	Rafael Tosta Fiallos
132	1958	Francisco Fiallos Tosta
133	1958	Cristóbal Fiallos Guevara
134	1959	Adán Ramírez Arriaga
135	1959	Valeriano Guevara Sánchez
136	1959	Cristóbal Fiallos Tosta
137	1960	Senobio Claros García
138	1961	Enrique Machado Salazar
139	1961 – 1963	Melchor Medina Nolasco
140	1963 – 1964	Carlos Tosta Fiallos
141	1965 – 1968	Gabriel Rivera Nolasco
142	1969 – 1971	Carlos Tosta Fiallos
143	1965 – 1968	Gabriel Rivera Nolasco
144	1969 – 1971	Carlos Tosta Fiallos
145	1971 – 1975	José Rojas Portillo
146	1975 -1977	Fausto Ramírez Trejo
147	1977 – 1979	Vicente Tosta Bourdeth
148	1979 – 1980	Héctor Avelino Gómez
149	1980 – 1981	Hernán Tosta Palacios
150	1982 – 1984	Santos Castillo Argueta
151	1984 – 1985	Eleno Serén Mancía
152	1986 – 1990	José Ovidio Palacios
153	1990 – 1994	Eleno Serén Mancía
154	1994 – 1998	María Argentina Castillo
155	1998 – 2002	Justo Pastor Henríquez
156	2002-2006	Guillermo Tosta Bourdeth
157	2006-2010	Oscar Orellana Medina
158	2010-2014	José Roger Cantarero Domínguez
159	2014-2018	José Roger Cantarero Domínguez

Fuente: Archivos Secretaría Municipalidad Jesús de Otoro, Intibucá

1.1.2 Primeros pobladores

Los primeros pobladores de Jesús de Otoro, antiguo Jurla, pertenecían a los pueblos del grupo Care, distribuidos en el valle, como se demuestra en la siguiente tabla:

Cuadro #2 Primeros pobladores de Jurla (antiguo pueblo de Jesús de Otoro)

No.	Pueblos en encomienda	Tributarios	Encomenderos
1	Totumbla (Tatumbla)	60 indios	Diego de Funes
2	Roroteca (Rocteca)	34 indios	Tomás Gutiérrez
3	Xurla (Jurla, hoy Jesús de Otoro)	28 indios	Tomás Gutiérrez
4	Quelila (Quelala)	22 indios	Lucas de Achiaga

El Censo levantado en **1841** da cuenta que el pueblo de Jurla tenía **506** habitantes, de los cuales 266 eran hombres y 240 eran mujeres⁶. Según el censo de población levantado en **1886**, Jesús de Otoro tenía **901** habitantes. De los cuales 449 eran hombres y 452 eran mujeres⁷

1.1.3 Primeras Comunidades

- ❖ Coesola
- ❖ Jurla
- ❖ Tatumbla
- ❖ Tenambla
- ❖ Quelala

1.1.4 Costumbres

Las festividades religiosas eran celebradas con solemnidad, y acudían a ellas los habitantes de pueblos circunvecinos para participar en los santos oficios que estaban a cargo del sacerdote de la parroquia de Chinacla. Los guancascos eran memorables: los pueblos acordaban el encuentro de sus patronos en un punto equidistante. La tradición oral de Jesús de Otoro registra la reunión de la patrona Santa Ifigenia (imagen de bulto estofada en oro) con San Antonio, el patrono de Masaguara, en una planicie localizada en los antiguos límites de ambos pueblos, muy cerca de la cofradía de Santa Veracruz. Los cohetes se escuchaban desde el momento en que se iniciaban las procesiones, y en horas de la noche los fieles rezaban y compartían sus comidas alumbrados por inmensas fogatas. El sitio del encuentro es en la actualidad la aldea de San Antonio, que hasta hace poco era atravesado por la antigua carretera que unía Siguatepeque con La Esperanza. Probablemente las fechas de celebración religiosa en el valle coincidían con las señaladas en el santoral católico (San Jerónimo: 30 de septiembre, San Juan: 27 de diciembre y San Pedro: 29 de junio, agregándose el 15 de enero para el Cristo Negro)

Hasta finales de los años cincuenta del siglo XX el agricultor Alfonso Reyes, hijo de Salvador Manzanares y nieto de José Rosa Manzanares celebró con gran solemnidad en su casa de

⁶ Pag.440 Libro “*Intibucá Albores del Departamento, poder oligárquico y pueblos ancentrales*”, Jesús Evelio Inestroza M.

⁷ Padrón año 1886 “Jurla en el Valle de Otoro”

habitación la fiesta dedicada a San Antonio, con la presencia de gran parte de los católicos del pueblo. Los rezos, los cohetes, la música, los discursos de los oradores solemnizando el acto religioso, los nacatamales y la bebida, eran parte de la celebración, muy parecida a los velorios de imágenes con bailes y “chilateadas” que realizaban los mayordomos, alcaldes religiosos y principales de los pueblos del valle en la época colonial, utilizando para ello fondos de las cofradías, lo que provocó disgusto de las autoridades religiosas con asiento en Comayagua, que no veían con buenos ojos el control de los fondos por los laicos y a veces por un sector del clero que estaba a cargo de las parroquias.

La Fiesta Patronal

Las fiestas dedicadas al patrono de Jesús de Otoro eran memorables de los pueblos vecinos y hasta de lugares lejanos llegaban personas para celebrar y mostrar su devoción al Cristo Negro de Quelala, antiguo Señor de la Santa Cruz o Santa Veracruz. Desde los inicios del siglo XX hasta la década de los años cincuenta fueron célebres las “*toreadas*” que tenían lugar en la plaza de armas (hoy parque central). Con él estruendo de los cohetes y la música de banda que no faltaba, entraban los toros a la barrera (construida con madera de pino rolliza y amarrada con bejuco de ojo de venado), jinetes, mozos y toreros.⁸

Los bailes más comunes son: El vals con el pañuelo, la polea, pasó doble, el bolero, la mazorca, serenatas, entre otras. Entre las canciones más populares se encuentran: el corrido a Otoro, Jesús de Otoro mi tierra querida, entre otras

1.1.5 Tradiciones

La Feria Patronal se celebra del 10 al 25 de enero de cada año, considerándose el día de mayor auge el 15 de enero en honor al Cristo Negro o Sr. de Quelala, patrón de nuestro municipio. A nivel nacional sólo en el municipio de Jesús de Otoro se realiza de entrada de candelas por barrios, tradición que ha seguido vigente desde tiempos memorables.

Posterior a la celebración de la Feria y especialmente en el mes de octubre se celebra el “Festival del Arroz”, como una forma de hacer prevalecer la alta producción de ese grano, convirtiendo a nuestro municipio en uno de los principales productores del país.

1.1.6 Gastronomía actual y existente

Las comidas preferidas son: Sopa de gallina india, mondongo, sopa de torta de pescado, nacatamales, tamal de viaje, turrone, pan de casa (semita de trigo, semita de arroz, semita de harina de maíz blanco, totopostes) chilate, atol agrio, torrijas, ciruelas, mango y ayote en miel, hojuelas, dulce de leche, alfeñiques, coyoles en miel, pupusas, empanadas, inguaste de semilla ayote, montucas, tamalitos de maíz, de frijoles y riguas (tortillas de maíz tierno).

1.1.7 Patrimonio histórico

Entre el patrimonio histórico más significativo del municipio se encuentra:

⁸ Pag.202 Libro “Jurla en el Valle de Otoro”, Jesus Evelio Inestroza

- Iglesia Colonial construida en el siglo XVIII
- Casa de la Cultura (Antigua Casa Pública) construida en 1885.
- Casa de Don Vicente Tosta Hernández, construida hace más de 100 años.
- Edificio de la Municipalidad, construido hace 100 años.
- Casa Parroquial, construida a finales del siglo XIX.
- Casa de Alba Rosa Funez, construida a final del siglo XIX.
- 17 casas de Bahareque, construidas a finales del siglo XIX y principios del siglo XX.

1.1.8 Primeros Servicios públicos

Agua Potable. El proyecto de instalación del agua potable en Jesús de Otoro dio inicio en el año de 1951, la municipalidad elaboró en el mes de febrero de 1951 el presupuesto especial para la instalación de agua potable que fue aprobado por el Honorable Consejo Departamental se ejecutó para efectuar el pago que como cuota correspondía a la municipalidad poner a la orden del Servicio Cooperativo Interamericano de Salud Pública (SCISP), dirigido por J.L. Hummel, institución que mediante contrato sería, la responsable de los trabajos. El costo de la obra fue calculado en la suma de L.60, 000.00. El proyecto se inauguró oficialmente el 20 de noviembre de 1952.

Alumbrado Eléctrico Público y Privado. En el año de 1953 comenzaron las gestiones para la obtención de una planta eléctrica, el 15 de noviembre de 1954 fue instalada. El horario del alumbrado era de 6:00 p.m. a 9:00 p.m. En las fiestas bailables del 31 de diciembre y 15 de enero la luz eléctrica permanecía encendida toda la noche.

Actualmente se cuenta con un mercado municipal, un rastro municipal, crematorio de basura, servicios telefónicos, agua potable, servicios de correo, luz eléctrica, Edificio de la Corporación Municipal, sistema de televisión por cable y vía satélite que brindan servicio a la mayoría de población urbana y donde todos los beneficiarios son socios.

1.1.9 Personajes relevantes por su aporte y prestigio al municipio

- **General Vicente Tosta Carrasco** jefe de columnas y ejércitos en las guerras de 1919, 1922, 1924 y 1925-27. Es considerado un genio de la estratagema, la táctica y la estrategia. Presidente de Honduras (1924-1925).
- **Vicente Gámez Nolasco** (1893 - 1970) Abogado y pedagogo.
- **Gualberto Cantarero Palacios**, abogado, político, gobernador de Intibucá, diputado constitucionalista, investigador, autor de la explicación y argumento oficial del Himno Nacional de Honduras.
- **Jesús Medina Nolasco**, notable pedagogo y catedrático, Director de institutos prestigiados de la República (“Ramón Rosa” de Gracias; “Juventud Hondureña” de Ocotepeque; “Juan Lindo” de Trinidad, SB; “León Alvarado” de Comayagua; “Manuel Bonilla” de La Ceiba; “Francisco J. Mejía de Olanchito; y “José Trinidad Reyes” de San Pedro Sula). Hizo carrera militar, alcanzando el grado de Teniente Coronel, con despacho.

- **Camilo Rivera Guevara**, maestro de música en las escuelas primarias de Intibucá, notable compositor, músico filarmónico y exdirector de la Banda de los Supremos Poderes.
- **Jeremías Tosta**, apoyó activamente al deporte, ex alcalde municipal, médico empírico, fue protector e impulsor de la fundación del Instituto “Federico C. Canales” y organizó la primera farmacia para servicio de los otoreños y personas de pueblos vecinos. Daba atención médica gratuita a las personas de escasos recursos. Dio apoyo a los proyectos de desarrollo, culturales y las actividades deportivas. Fundador de equipos de fútbol, gestor de la instalación del agua potable y el alumbrado eléctrico y cofundador del Instituto “Federico C. Canales”.
- **Alicia Bourdeth Tosta**, notable maestra, fue alcaldesa de Danlí, gestora y cofundadora del Instituto “Federico C. Canales”.
- **Argentina Castillo**, maestra, primera y única mujer alcaldesa hasta la fecha en Jesús de Otoro, autora de la letra del himno al Alcalde, el cual se usa a nivel nacional.
- **Feliciano Guevara Membreño**, Docente distinguido y agricultor, prestó sus servicios docentes en Honduras y El Salvador, fue Cofundador del Instituto “Genaro Muñoz Hernandez” de Siguatepeque, fundador y primer director del Instituto Técnico “Federico C. Canales”.
- **Miguel Ángel Gámez**, (1954) ingeniero civil especialista en pavimentos, representante de Honduras ante el Congreso Ibero Latinoamericano del Asfalto, Político, varias veces diputado al Soberano Congreso Nacional, ex Director de Fondo Vial, Ex Ministro de SOPTRAVI, actual Comisionado Presidente de COALIANZA.
- **Osman Arnoldo Zelaya Palacios “El Chato Zelaya”**, gloria del fútbol otoreño, perteneció a los equipos de fútbol San Miguel de Siguatepeque, Vida y Atlántida de La Ceiba, y Club Deportivo Olimpia, ex Director de la Escuela Agrícola John F. Kennedy en La Ceiba.
- **Manuel Castillo Girón**, compositor nacional, director de voces universitarias y gestor de obras públicas importantes en Jesús de Otoro, compositor de la canción “Adelante Selección “canto a la Selección Nacional de Honduras.
- **José Nery Fiallos Rivera**, protector e investigador de las zonas arqueológicas del municipio de Jesús de Otoro, publicó en 1970 “Apuntes Históricas”, la primera obra sobre la historia de Jesús de Otoro. Con Jesús Evelio Inestroza son los principales gestores de la restauración, actualmente en proceso, de “La Casa de la Cultura”, tiene una obra inédita de tradición oral sobre Jesús de Otoro.
- **Jesús Evelio Inestroza (1948)** Lic. en historia, master en Investigación y Defensa y Seguridad. Es investigador y escritor, ha publicado 8 obras producto de su investigación histórica, se hizo merecedor de una Mención de Honor del Premio de Estudios Históricos Rey Juan Carlos que otorga la Cooperación Cultural Española en Honduras por su investigación "Los pueblos antiguos del Valle de Otoro, también escribió el libro Intibucá(1536-1899) Albores del Departamento, poder oligárquico y pueblos ancestrales. En 2019 recibió el Premio Nacional de Historia “Rafael Heliodoro Valle” otorgado por la Academia Hondureña de la Lengua y el premio Nacional de Ciencia “José Cecilio del Valle” otorgado por el Gobierno de la República.

Actualmente es el Director del Consejo Local de la Cultura y de La Casa de Cultura del municipio de Jesús de Otoro.

- **José Roger Cantarero Domínguez**, alcalde municipal por tres períodos consecutivos, ha demostrado ser un excelente gestor y ejecutor de obras públicas en el sector educativo, electrificación, vial y en importantes obras de infraestructura y saneamiento con fondos municipales, gubernamentales y cooperación externa con el aprovechamiento de la gestión comunitaria.
- **General de División Rene Orlando Ponce Fonseca** Actual Jefe del Estado Mayor Conjunto de las Fuerzas Armadas de Honduras.

1.1.10 Actividades Económicas que sustenta a la población

Productos Agropecuarios:

Dedicados exclusivamente a la agricultura predominando el cultivo de maíz, frijoles, arroz en mayor escala y el cultivo de hortalizas con muy buenos rendimientos.

Ganadería:

Se tienen varios productores dedicados a la ganadería los que están organizados en una asociación de ganaderos y tienen una muy buena producción de leche. El Instituto Técnico Federico C. Canales cuenta con una planta Procesadora de Lácteos, la cual procesa queso, quesillo, mantequilla y están disponibles al mercado.

Industria:

A pesar de que la industria se maneja a pequeña escala ya existen avances en los entes productivos principalmente con la producción de dulce en panela (producto de la caña de azúcar), teja, ladrillo de barro y de cemento, bloque de concreto para construcción de edificios, también existe una empresa de productores organizados para el procesamiento de arroz.

1.2 Ubicación Geográfica

El municipio está situado en Honduras en el departamento de Intibucá en el valle de Otoro entre las cordilleras de montecillos y la sierra de Opalaca estratégicamente situado en la parte céntrica del país donde tiene acceso a las ciudades más importantes a distancia no mayor a los 150 kms favoreciendo en gran manera las actividades comerciales y fuentes de empleo.



Sus Limites son:

Norte. Con los municipios de san pedro de Zacapa (departamento de santa bárbara) y San José de Comayagua (departamento de Comayagua).

Sur: Con los municipios de Intibucá y Masaguara (departamento de Intibucá).

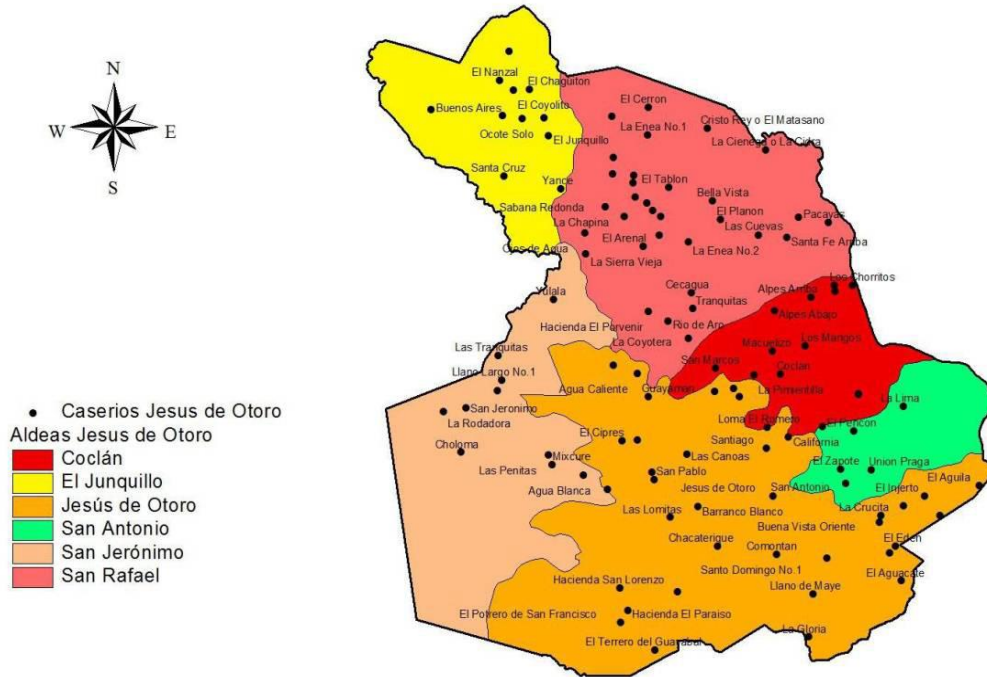
Este: Con los municipios de Siguatepeque y Comayagua (departamento de Comayagua).

Oeste: con los municipios de Intibucá y San Isidro (departamento de Intibucá).

Está localizado al Norte del Departamento de Intibucá en un valle con una extensión territorial de 414.35 Kms Cuadrados y a una altura de 600 metros sobre el nivel del mar.

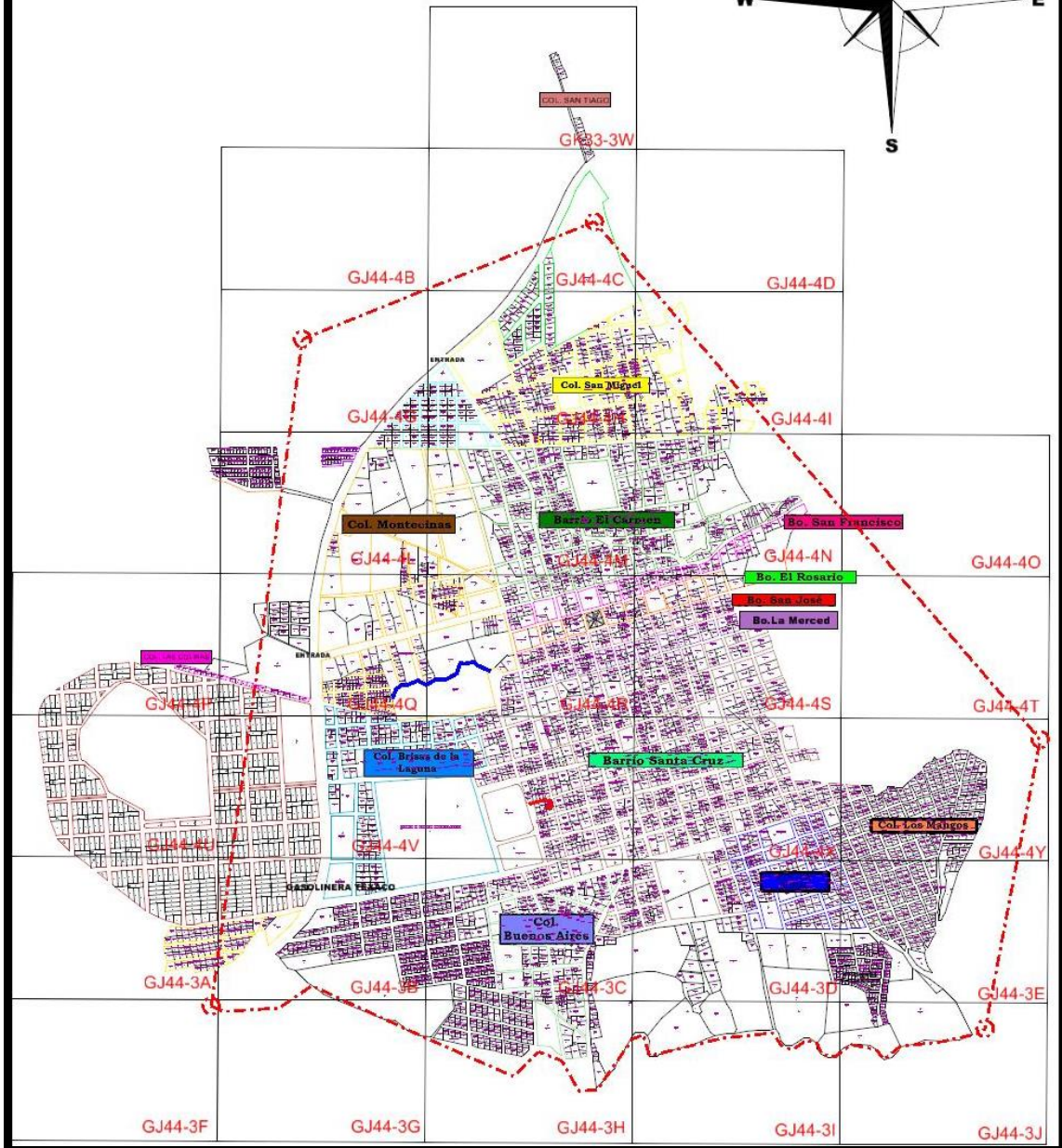
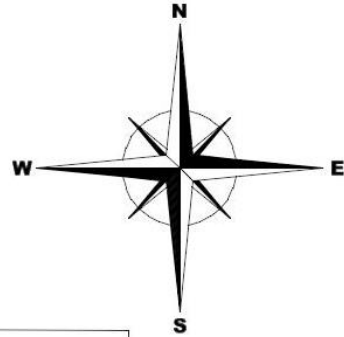
El municipio de Jesús de Otoro cuenta con, 6 aldeas, 54 caseríos, y en la cabecera municipal 7 barrios y 7 colonias.

Municipio de Jesus de Otoro, Intibucá



REPUBLICA DE HONDURAS

MUNICIPALIDAD DE JESUS DE OTORO, DEPARTAMENTO DE INTIBUCA
MAPA DE BARRIOS Y COLONIAS



1.2.1 Altura del municipio referencia casco urbano y punto más alto

Altura máxima 2,100 mts sobre el nivel del mar en el punto de la cordillera Puca Opalaca, altura mínima 600 mts en el casco urbano de Jesús de Otoro.

1.2.2 Coordenadas

COORDENADAS DE PUNTOS O VERTICES DEL PERIMETRO URBANO		
No.	X	Y
1	395342.2644	1600273.8017
2	395436.3016	1601310.9694
3	394138.4461	1603087.4550
4	393170.6145	1602618.5459
5	392878.8763	1600369.3007

1.2.3 Desglose de Aldeas, Colonias, Barrios y Caseríos

Cuadro#3 Distribución de la población del Municipio de Jesús de Otoro

CASERIOS	ALDEAS	COLONIAS	BARRIOS
Yance	Coclan	Colonia Santiago	Barrio El Carmen
Llanos de Santa Cruz	El Junquillo	Colonia San Miguel	Barrio San Francisco
Piedras Negras	San Antonio	Colonia Montecinas	Barrio El Rosario
Rodadora	San Rafael	Colonia Brisas de la Laguna	Barrio San José
Llano Largo	San Jerónimo	Colonia Los Mangos	Barrio La Merced
Choloma	Jesús de Otoro	Colonia La Rural	Barrio Santa Cruz
Las Lagunas		Colonia Joyas de Santa Cruz	Barrio Salem
Unión Praga			
Las Limas			
Las Águilas			
El Injerto			
El Zapote			
Ojo de Agua			
Macuelizo			

Plan de los Mangos			
San Marcos			
Alpes Abajo			
Alpes Arriba			
El Cedral			
Tranquitas			
Cecagua			
Barrio Nuevo			
Las Ventanas			
El Porvenir			
Crucita Norte			
El Planon			
El Matazano			
La Enea			
Casitas			
Casas Viejas			
Santa Fe Arriba			
Santa Fe Abajo			
Santa Fe Agrícola			
Nueva Esperanza			
Santo Domingo			
San Pablo			
Guayaman			
El Ciprés			
San Francisco			
La Angostura			
El Oreganal			
Praderas			
Maye			
Comontan			
El Edén			
El Aguacate			
Ismael Cruz			
Joya Grande			
Crucita Oriente			
Buena Vista			

II. CONTEXTO BIOFISICO

2.1 Características Físicas

2.1.1 Topografía

La topografía del Municipio de Jesús de Otoro se caracteriza por tres áreas bien diferenciadas Plana, Ondulada y Quebrada.

Plana: Con porcentajes de pendientes de 1% a 22%, donde se ubica el valle y su principal actividad es agrícola y ganadera, con un área aproximada de 89.31 km², que representa el 21% de la superficie total del municipio y 600 msnm.

Ondulada: Con porcentajes de pendientes de 22% a 35% y se caracteriza por el soto bosque y guamiles y su principal actividad es el rubro del café; que representa un área de 200 km² (46% de la superficie total, altura es de 1600 msnm.

Quebrada: Con porcentajes de pendientes de 35% a 70% de pendiente que se caracteriza por cultivos de subsistencia, afectando la zona núcleo de las cordilleras del Montecillo, montañas de El Campanario, El Cedral, El Matasano, Las Moras, Pacayas, Palmas y San Ruanillo; así como las fuentes de agua de los ríos Aro, Cumes, Grande de Otoro, Mixcure y Yucanguare que abastecen de agua potable a los habitantes del valle de Jesús de Otoro, en donde su altura oscila en unos 2,291 msnm en el pico más alto (cerro San Juanillo) en la montaña de Montecillos y 2,034 msnm (Montaña de Panina) en la Montaña de Mixcure. Y un área superficial de 145.69 km², que representa un 32% del área total.

2.1.2 Principales ríos y quebradas que lo cruzan

Quebrada Vieja.	Río Ulvita	Río Cancel
Quebrada San Miguel.	Quebrada Potrerillos.	Río Sicaguara
Quebrada el Potrero.	Quebrada El Terrero	Quebrada Agua Blanca
Quebrada el Aguacate.	Quebrada el Jute	Quebrada Tranquita
Quebrada de Maye.	Quebrada El Común	Río Mixcure
Quebrada Santa Cruz	Quebrada El Trapiche	Quebrada Oscura
Quebrada La Chorrera.	Quebrada El Chorreron	Río Naranja
Quebrada Jurla.	Quebrada El Pajuil	Quebrada de Lajas
Quebrada de Chitite.	Quebrada Lajosa	Quebrada San Lorenzo
Quebrada de Cansire.	Quebrada La Cidra	Río Yucanguare
Río Cumes.	Quebrada de Pacayas	Quebrada Seca
Quebrada de Santiago	Quebrada Piedras Blancas	Quebrada Quila
Quebrada San Marcos.	Quebrada La Jugosa	Quebrada Agua Blancota
Quebrada El Pital	Quebrada Pueblo Viejo	Quebrada Mescalitos
Quebrada Agua Salada.	Quebrada Casas Viejas	Quebrada el Aguacate
Quebrada La Pimientilla.	Quebrada El Manguito	Quebrada de Otoro
Quebrada Guamiles.	Quebrada El Junquillo	Río de Aro
Quebrada El Tulito.	Quebrada Honda	Quebrada Honda
Quebrada de Santa Fe	Quebrada de los Almuerzos	Quebrada Los Cerros

Quebrada el Mango Quebrada Las Pilas. Quebrada La Coyotera Quebrada San Rafael	Quebrada Sardinales Quebrada Olominas. Quebrada Carrizal.	
---	---	--

2.1.3 Clima predominante

El clima del valle es cálido principalmente en el casco urbano, la temperatura promedio anual es superior a los 27°. En el municipio se pueden distinguir dos temporadas de lluvia: un período de poca lluvia en los meses de noviembre–abril, donde caen 57.3mm (5.9%) de lluvia y un período lluvioso de mayo a octubre donde caen 919.5mm (94.1%) de lluvia. En julio y agosto es el período de sequía conocido como canícula.

El clima es caluroso durante casi todo el día, al caer la madrugada refresca, a excepción de las zonas altas como ser El Águila, El Cedral, Los Alpes, El Injerto que casi siempre se mantienen frescos. Los meses más calientes de Jesús de Otoro son marzo y abril.

Temperatura

Los datos de la estación de las glorias, ubicado en el valle de Otoro a 600 msnm, se pueden observar que en el mes que presenta la temperatura mínima promedio es en enero con 12.1C° y la temperatura máxima promedio es en el mes de mayo con 27.4°C

Precipitación promedio anual

Para este municipio se define un rango de precipitaciones promedio anuales que van de los 1,400 mm en la zona de San Rafael hasta 2,600 mm en la zona de Jesús de Otoro.

2.1.4 Tipos de suelos predominantes

En el municipio de Jesús de Otoro predominan los suelos tipo valle, salalica, coray y ojojona. Los aluviones presentan capas interestratificadas de arcilla arena grava.

2.1.5 Tipos de Estaciones

En el municipio solo se identifican dos estaciones en el año, **Invierno** comprendido en los meses de mayo a septiembre y **Verano** concentrado en los meses de febrero a abril.

2.2 Características Biológicas

2.2.1 Principales zonas de vida

El municipio de Jesús de Otoro todavía cuenta con una diversidad de fauna dispersa en el municipio debido a los ecosistemas variantes, las zonas protegidas son Mixcure y Montecillos.

2.2.2 Principales Cuencas y Microcuencas hidrográficas

Subcuenca a la que pertenece el municipio

El valle de Otoro está situado en la zona central de honduras, la cuenca principal del municipio es la del Río Grande de Otoro que a la vez recibe la afluencia del Río Gualcargue (Intibucá) y al unirse con el río Jicatuyo, toma el nombre de Río Ulúa, el que constituye la segunda cuenca hidrográfica más grande del país con una extensión superficial del 21 mil 414 km².

Principales microcuencas

- Río Cumes: Mayor abastecedor de agua del casco urbano y 7 comunidades.
- Río Yucanguare: Se aprovecha el 75% de su caudal para irrigación de cultivo, principalmente arroz.
- Río Mixcure: Abastecedor de agua potable e irrigación.
- Quebrada Santiago, Río Aro, Uluita: Abastecedores para irrigación a menor escala.

Red secundaria: En río grande de Otoro recibe el caudal de la red hídrica que se forma en las montañas de Mixcure y Montecillo.

2.2.3 Zona de reserva biológica existente

El espacio natural más cercano es la montaña de montecillos que fue declarada como área protegida mediante decreto N0. 87-87 del congreso nacional de la república a partir del año 1987. La reserva tiene una extensión de 12,500 hectáreas y está entre los departamentos de Intibucá, Comayagua y la paz. El núcleo de la reserva se ubica a unos 6.73 km. en dirección noroeste aproximadamente tomadas desde el centro del casco urbano de la municipalidad de Jesús de Otoro.

Recursos Naturales y Ambiente

El municipio de Jesús de Otoro presentas tres provincias

1. **La provincia del valle de Otoro:** que presenta la cuenca baja del municipio con una área aproximada de 89.31 km cuadrados (21.55% de la superficie total) la cual se encuentra a una altitud promedio de 600 msnm entre el sistema de montañas de mixcure al oeste y la montaña de montecillos al este.
2. **La provincia de las laderas orientales:** del sistema de montañas de mixcure y las laderas occidentales del sistema montañoso de montecillos, lo que representan una área de 317.04 km cuadrados (76.52% de la superficie total. Las laderas se elevan desde los 600 msnm hasta unos 2,291 msnm en el pico más alto (cerro San Juanillo) en la montaña de montecillos y 2034 msnm (montaña de panina) en la montaña del mixcure.
3. **Las provincias fisiográficas:** de los altiplanos, las que están distribuidas en toda el área, comprenden 8 km cuadrados del área total del municipio y presenta una pendiente promedio de 25%.

2.2.4 Tipo de Vegetación predominante

Ecosistemas vegetales

La Reserva Biológica Montecillos alberga una importante representatividad de ecosistemas terrestres.

Cuadro #4 Clasificación y áreas de ecosistemas de Montecillos.

Ecosistema	Área (ha)
Bosque Tropical siempre verde estacional Aciculifoliado montano inferior	1979.43
Bosque Tropical siempre verde estacional Latifoliado montano superior	884.59
Bosque Tropical siempre verde estacional Mixto montano superior	7263.59
Bosque tropical siempre verde mixto, altimontano	773.52
Sistema agropecuario	9433.24
Total	20,334.40

Fuente: Registros municipales UMA

Bosque tropical siempre verde estacional aciculifoliado montano inferior

(Consta de 1979.43 ha): este se localiza en la parte Oeste del área en pequeños parches de bosque, a altitudes que van desde los 1300 a los 1400 msnm y precipitaciones promedios de los 2900 mm al año.

Bosque tropical siempre verde estacional latifoliado montano superior

(Tiene 884.59 ha): Es el ecosistema más predominante en la zona, localizándose de la parte central hacia el norte, con pequeños parches de bosque en la parte Sur, Sur-oeste y Sur-Este del área, a altitudes de 1500 a 2400 msnm y precipitaciones promedios de los 3000 mm anuales.

Bosque tropical siempre verde estacional mixto montano superior

(7,263.59 ha): se localiza como pequeños parches de bosque en la parte Sur del área, a altitudes de 1600 a 1800 msnm y precipitaciones promedios de los 2300 mm anuales.

Bosque tropical Siempre verde mixto, altimontano

(773.52): Este tiene las mismas características del altimontano latifoliado.

Sistema agropecuario

(9433.24): Se encuentra especialmente a altitudes de 1300 a los 2400 msnm con precipitaciones promedios de 1400 a los 2500 mm anuales y la vegetación encontrada corresponde a bosque secundario, matorrales y bosque de galería. Se caracteriza por presentar terrenos con cultivos relativamente intensivos o permanentes, que incluyen café, maíz.

La vegetación característica ha sido eliminada completamente en estas zonas para establecer sistemas de producción agropecuaria. (Tierras sin Bosques), esta se considera como una fuerte intervención que actualmente avanza con rapidez en el área.

Flora

La flora que predomina en la región es variada ya que existen diferentes especies de helechos, orquídeas, cactus, bromelias y hongos.

Los Bosques que se destacan son de pino, encino, roble blanco, roble de montaña, tatascan, liquidámbar, zapotillo. Este bosque se encuentra en las zonas intermedias y la zona alta del municipio.

Cuadro #5 Tipo de vegetación predominante

No.	Árboles, Madera	Medicinales	Frutales	Productos Agrícolas	Plantas Comestibles
1	Pino	Palo de golpe	Cítricos	Tomate	Pacaya
2	Encino	Indio desnudo	Mango	Chile jalapeño	Juniapa
3	Roble blanco	Kina	Nance	Chile Pimiento	Capuca
4	Roble de montaña	Cola de caballo	Marañon	Brocoli	Flor de izote
5	Cedro	Ajenjo	Papaya	Remolacha	Culantro
6	Caoba	Arrayan	Ciruelas	Repollo	Yuca
7	Likidambar	Achiote	Suncuyas	Habichuela	Malanga
8	Zapotillo	Caña fistula	Duraznos	Arroz	Bledo
9	Jícaro	Carao	Peras	Maíz	
10	Guanacaste	Guayaba	Musaceas	Frijoles	
11	Guama	Ruda	Guayaba	Café	
12	Cablote	Yerba buena	Guanabana	Platano	
13	Negrilo	Sábila	Coco		
14	Espinosa	Chichimora	Aguacate		
15	Quebracho	Tres puntas			
16	Guayabillo	Calaica			
17	Cacahuananse	Oregano			
18	Acasia	Llanten			
19		Quina			

Fuente: Registros archivos municipales de UMA/UDEL

2.2.5 Fauna

En el municipio de Jesús de Otoro, según la información recopilada en las encuestas, en el área se encuentran diferentes especies de aves, reptiles, peces y otros catalogados en peligro de extinción.

Entre las especies que se reportaron por las comunidades y que han sido identificadas en las giras de campo se encuentran:

Cuadro #6 Tipo de fauna predominante en Jesús de Otoro

No.	Mamíferos	Aves	Reptiles	Peces
1	Venados	Tucan	Iguanas	Tilapia
2	Tepescuintes	Loros	Garrobos	Guapote
3	Guatusas	Pericos	Boa	Bagre
4	Gatos de monte	Pajaro carpinteros	Culebra Zumbadora	Pez gato
5	Ocelotes	Colibries	Tamagas	Caviche
6	Leon de montaña	Chachalacas	Timbo	Dormilon
7	Mapache	Pianas	Coralillos	Guabinas
8	Coyotes	Chorchas	Gekos	Olominas
9	Ardillas	Gavilan	Lagartijas	Chetos
10		Pichiches	Sapos	Plateras
11		Garzas	Ranas	Sábalos
12		Quetzal		Tepemechin
13		Palomas		Blanco
14		Buhos		Cuyamel
15		Tecolote		
16		Lechuzas		

Fuente: Registros archivos municipales de UMA/UDEL

2.2.6 Minería

Piedra de hierro se encuentra en las montañas de la aldea de San Jerónimo y la altura del filo de la montaña de las águilas y granadillas.

2.2.7 Cultivos Predominantes

Jesús de Otoro es el mayor productor de arroz del país, más de un millón de quintales de grano se cosecha cada año en esta región. En la última semana de octubre de cada año los Otoroños celebran el festival del arroz. La región ha sido bautizada por la gente, como la capital del arroz, aquí hay al menos 400 productores se dedican a la siembra de este grano y mantienen a sus familiares producto de esta actividad.

La agricultura es la actividad económica más influyente en Jesús de Otoro, después del arroz, el café es el producto estrella en el municipio seguido de los cultivos de frijol, maíz, café caña de azúcar, cacao y otros productos que se cosechan a menor escala como ser yuca, malanga, patates, aguacates, plátanos, mínimos, piñas, naranjas, mandarinas, papayas, y en las zonas altas algunas verduras como: cebolla, tomate chile, dulce, papas, brócoli, zanahoria.

2.3 Características Sociales

2.3.1 Manifestación de relaciones sociales entre los pobladores

Desde tiempos ancestrales en los pueblos del valle existieron leyendas que relataban hechos sobrenaturales se referían a personajes misteriosos que aparecían preferiblemente en las horas de la noche, la conciencia mágica y la creencia en dimensión espiritual que regía el destino de la gente, hicieron que los relatos tuvieran acogida como parte de la vida cotidiana, como ella la Sucia, antes que llegara la luz eléctrica al pueblo muchos otoreños evitaban el paso de la quebrada la Jurla, a media noche y a la luz de nube de la luna, la sucia lavaba ropa en una piedra que se encontraba bajo el higo y por eso evitaban pasar.

- Creen el “Cadejo”, no falta el relato de este misterioso animal que aparecía en cualquier parte, era pequeño y peludo y de apariencia inofensiva, de pronto el animal se convertía en un monstruo horrible que exhibía sus dientes enormes blancos y afilados, para luego volvía a encogerse y tomar su tamaño original.
- Otra creencia del municipio es la del “Cicimite”, es probable que este personaje, haya vivido en la imaginación de los habitantes de los antiguos pueblos indígenas del Valle de Otoro.
- Hay que parar la escoba detrás de la puerta para que la visita se vaya.
- Morderse el cuello de la camisa para que la persona que esté hablando de uno se muerda la lengua, pararse en un gato es de mala suerte.
- Barrer los pies de una soltera es para que la mala suerte llegue a ella y se case con un viudo.
- Quemar flores en mayo para que llueva.
- Creen en el mal de ojo, la Brujería, las mariposas negras son señal de muerte.
- La vista de las mujeres embarazadas es fuerte y mata los pollitos tiernos.
- Los muertos se despiden de la Familia.
- Su fe en Dios y en los Santos es muy fervorosa.

2.3.2 Formas de organización

Cuadro #7 Formas de Organización existentes en el municipio

No.	Nombre de la Organización
-----	---------------------------

1	Comisión Ciudadana de Transparencia
2	Comisionado Municipal
3	Juntas de agua
4	Patronato
5	Alcaldes Auxiliares
6	Cajas Rural
7	Junta Directiva Empresa Agrícola Campesina de Producción (EACP)
8	Mesa de Protección a la Niñez
9	COMDE
10	CODEM
11	Comité Vial
12	Consejo de Seguridad Municipal
13	Comité ejecutor de Proyectos CEP
14	Comité de Electrificación
15	Sociedad de Padres de familia

2.3.3 Valores

- Respeto entre la ciudadanía
- Solidaridad
- Valores espirituales
- Hospitalidad
- Honradez
- Identidad cultural

2.3.4 Grupos étnicos existentes

En nuestro Municipio Jesús de Otoro, solo existe el grupo étnico lenca, predominan más en las aldeas del municipio de Intibucá.

2.3.5 Patrimonio arqueológico

Cuadro # 8 Sitios Arqueológicos Prehispánicos y coloniales del valle de Jesús de Otoro

Nº	Sitios	Descripción	Ubicación
1	Sinsimbla	Plaza elevada mayor de 15 metros. Base de 60 metros de largo por 44 metros de ancho. Sobre la plataforma una estructura rectangular. En los alrededores se encuentran 8 estructuras. A 350 metros del conjunto principal se encuentran 3 montículos pequeños.	Margen izquierda del Río Grande

2	Agua Blanca	11 montículos de diferentes dimensiones, teniendo el mayor una altura mayor de 11 metros. Hacia el oeste se encuentra una plataforma de grandes dimensiones. Los montículos están dispuestos alrededor de dos plataformas, formando una plaza.	Margen izquierda del Río Grande.
3	Mixcure	Está constituido por 3 conjuntos arquitectónicos, siendo dos de ellos habitacionales, el resto es un conjunto ceremonial	Margen izquierda del Río Grande
4	Agua Caliente	Plataforma de 100 metros de largo y aproximadamente 14 metros de altura. La plaza está formada por cuatro estructuras	Margen izquierda del Río Grande
5	San Marcos	Gran plataforma donde fueron construidas 7 estructuras que forman una plaza grande	Margen derecha quebrada de San Marcos
6	Quebrada Seca	Conjunto a una plaza cerrada por 2 estructuras y una plataforma. En el centro de la plaza una estructura pequeña. Conjunto B. Plataforma adosada al cerro, una rampa que lleva a la cima donde se encuentran dos estructuras rectangulares. Conjunto C. Área habitacional.	Margen izquierda Quebrada Seca fuera del valle
7	Quila	Conjunto A. Plaza cerrada por 54 estructuras. Conjunto B. Zona habitacional	Margen izquierda del Río Grande y de la Quebrada Agua Blanca
8	Naranjo	4 montículos formando una plaza. Hay una plataforma de 3 metros de alto sobre la cual se encuentra una estructura cuadrangular. La plataforma tiene 48 metros por lado	Margen izquierda del Río Grande
9	El Suntutl	3 estructuras arquitectónicas distribuidas a manera de una plaza cerrada	Suroeste del sitio San Marcos
10	La Canoa	4 estructuras, sobre una de ellas se encuentran construida una estructura moderna.	Margen izquierda Río Grande
11	Los dos brazos	No registrado	Margen izquierda
12	Santiago	No registrado	Margen derecha
13	Guayaman	No registrado	Margen izquierda
14	Piscila	2 conjuntos de petroglifos	Sureste del valle entre la Quebrada de Santa Cruz y San Antonio
15	Tatumbra	Vestigios de iglesia construida en el siglo XVII	Margen izquierda del Río Grande
16	Tenambla	Vestigios de iglesia colonial probablemente construida en el siglo XVIII	Margen izquierda el Río Grande
17	Quelala	Vestigios de iglesia colonial construida probablemente en el siglo XVII (Casi destruido totalmente)	Margen derecha del Río Grande, margen izquierda de la Quebrada de Santa Cruz.

Fuente: Libro "Jurla en el Valle de Otoro" basado en datos de la ponencia de Neill Cruz para el Seminario de Antropología e Historia, 2005.



Sitio arqueológico El Naranjo.

Fotos: Oscar Neill Cruz



Sitio arqueológico San Marcos

Estructura principal de El Naranjo.



Fotos: Oscar Neill Cruz

Sitio El Naranjo



Sitio Mixcure.



Sitio de Agua Caliente. *Fotos: Oscar Neill Cruz*

El Naranjo. Montículo sobre la estructura principal



Sitio de Quebrada Seca. *Foto Oscar Cruz*



Sitio de Quila. Conjunto B.



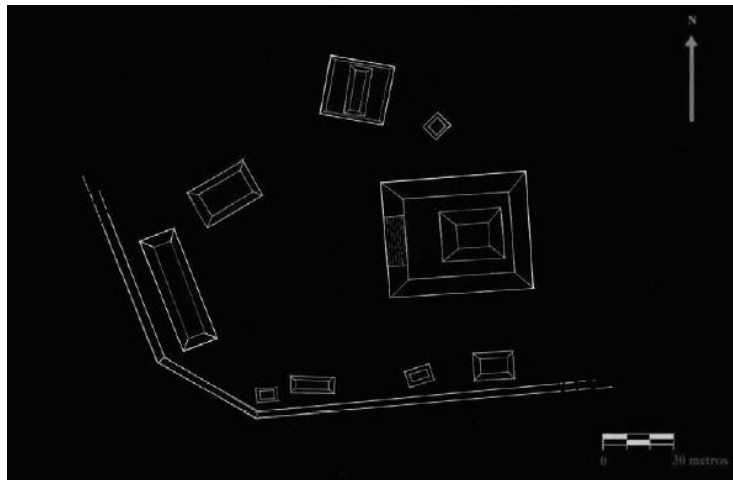
Sitio de San Marcos. Estructura Sur-este



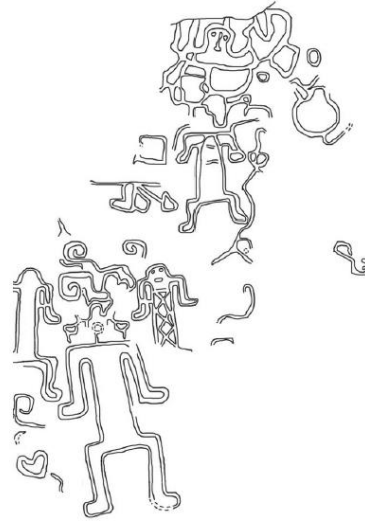
Vestigios de camino empedrado de origen prehispánico en las cercanías de la Quebrada de San Marcos. *Foto: Oscar Neill Cruz.*



Evidencias de saqueo al montículo principal del sitio de Mixcure. *Foto: Oscar Neill Cruz*



Croquis del sitio arqueológico de Sinsimbla elaborado por Oscar Neill Cruz.



Petroglifos de Piscila. *Foto: Archivo de José Nery Fiallos.* Detalle de los Petroglifos de Piscila



Casa construida en una estructura arqueológica del sitio La Canoa. *Foto: Oscar Neill*

2.3.6 Principales religiones

- Católica
- Evangélica
- Mormones
- Testigo de Jehová
- Adventista
- Fraternidad (Hombres y Mujeres de negocios)

2.3.7 Formas de Recreación

Las principales actividades de recreación del municipio están orientadas a los deportes con más énfasis en el fútbol, actualmente esta teniendo auge la práctica del motocross y ya están organizados grupos de ciclistas, también se celebran noches culturales y artísticas.

Jesús de Otoro cuenta con diferentes sitios para el esparcimiento y recreación, entre ellos:

- 5 Balnearios (1 de administración municipal)
- 1 Estadio municipal, 6 canchas de fútbol, 1 cancha sintética
- 4 Parques
- Diferentes lugares para práctica del senderismo

2.3.8 Juegos tradicionales

- Rayuela
- Trompos
- Trocos
- La carretilla
- Cantarito
- Enchute
- Tasos
- Mables
- Salto de cuerda
- El huevo y la cuchara
- Carreras de bici
- Carreras de caballitos de palo
- Carreta de llantas
- Quemado
- Las ollitas
- Landa
- Volar cometas
- Bateada
- Jacksis
- Escondidas

2.3.9 Principales Celebraciones patronales y de otra índole

1. Feria patronal en honor al Cristo Negro de Quechua
2. Festival Nacional del Arroz

Alrededor de las principales celebraciones se desarrollan otra serie de actividades, entre ellas: Alboradas por la mañana, quema del toro fuego, procesiones en Semana Santa, Guancasco, encuentros deportivos, noches culturales, fiestas bailables, rezos de novenario a difuntos, celebraciones y desfiles patrios, desfile de carrozas, aniversarios de Centros Educativos, elección de reinas, desfile día de la Biblia, posadas navideñas, entre otras.

III. INSTITUCIONALIDAD E INVERSIÓN PARA EL DESARROLLO

3.1 Desempeño municipal

La Corporación Municipal está integrada por 8 regidores, 3 representantes del Partido Nacional, 1 representante del Partido Liberal, y 4 representantes del Partido Alianza de Oposición, el Alcalde y el Vicealcalde; la corporación se reúne dos veces al mes, el segundo y cuarto viernes del mes.

Como parte de la representación de la sociedad civil existen:

- Comisión Ciudadana de Transparencia integrada por 8 personas.
- Comisionado Municipal.
- Comité Vial que está integrado por 12 personas.
- Comité de Seguridad está integrado por 13 personas.
- Comisión Municipal de agua y saneamiento COMAS integrado por 7 personas.
- Unidad de supervisión y control local USCL integrado por 4 personas.
- Mesa de cooperación Institucional integrado por 20 personas.
- Comité de Emergencia Municipal integrado por 14 personas.
- COMDE integrado por 8 personas.
- Consejo de la Cultura integrada por 10 personas.
- Mesa de protección de la niñez, adolescencia y familia integrada por 20 personas.
- Junta Sectorial de Jóvenes integrada por 8 jóvenes.
- Red de Mujeres integrada por 7 mujeres.
- JAPOE junta Administradora de agua potable hay 12 integrantes.
- JABASCO Junta administradora de agua Barrio Santa Cruz integrada por 6 integrantes.
- JASCRUJO Junta Administradora de agua Colonia La Rural integrada por 7 personas.

En su estructura organizacional la municipalidad cuenta con las oficinas de Secretaría, Tesorería, Unidad Municipal Ambiental (UMA), Unidad Técnica Municipal (UTM), Unidad Desarrollo Económico Local (EDEL) Administración Catastral, Administración Tributaria, Dirección Municipal de Justicia, Contabilidad y presupuesto, Oficina de La Mujer, Auditoría Interna, Oficina Municipal Niñez, Adolescencia y Juventud, Biblioteca Municipal con un total de 29 empleados por planilla incluyendo el Alcalde y el Vicealcalde y 2 empleados Temporales, (Ver organigrama en anexos).

Los servicios públicos que atiende la Municipalidad son: El Rastro, el Cementerio, El Balneario San Juan de Quelala, Centro Comunitario de Conocimiento y Comunicación C.C.C.C, Centro Social, Tren de aseo, Relleno Sanitario, Limpieza y Mantenimiento de 3 parques, Mantenimiento de calles, CEMANI.

Las inversiones de capital se realizan de las transferencias recibidas, Ingresos propio y otras donaciones, debido a eso se trabaja constantemente en la recuperación de la mora a través de generación de avisos de cobros, spot publicitarios y Tesorerías móviles.

Cuadro #9 Funciones por Departamento de la Alcaldía Municipal de Jesús de Otoro

No.	Nombre del Departamento u Oficina	Funciones
1	Alcalde Municipal	<ul style="list-style-type: none"> ✓ Administración general y representación legal de la Municipalidad Art. 43 Ley de Municipalidades. ✓ residir todas las sesiones, asambleas, reuniones y demás actos que realizase la Corporación. Art.44 inciso 1 Ley de Municipalidades. ✓ Ser la máxima autoridad ejecutiva dentro del término municipal Art 44 inciso 2 Ley de Municipalidades. Sancionar los acuerdos, ordenanzas y resoluciones emitidos por la Corporación Municipal, convirtiéndolas en normas de obligatorio cumplimiento para los habitantes y demás autoridades. ✓ Presentar a la Corporación Municipal un informe trimestral sobre su gestión y uno semestral al Gobierno Central por conducto de la Secretaría de Estado en los Despachos de Gobernación y Justicia. Art 46 Ley de Municipalidades. ✓ Deberá concebir un Plan Estratégico que por lo menos incluya los siguientes elementos: Una clara y precisa definición de las políticas de gobierno Local en todas las áreas del quehacer municipal.
2	Auditor Municipal	<ul style="list-style-type: none"> ✓ Presentar informes mensuales a la Corporación Municipal sobre su actividad de fiscalización y sobre lo que esta ordene. ✓ Verificación del cumplimiento de los controles internos. ✓ Verificación de transacciones que no estén debidamente comprobados. ✓ Revisión de documentos soportes, sumas y presupuestos bien orientados. ✓ Informar de las situaciones irregulares que se estuvieran dando a las instancias correspondientes. ✓ Supervisión de proyectos ejecutados. ✓ Realizar diversas pruebas de cálculos de impuestos para verificar que estén de acuerdo a la ley. ✓ Verificación de las órdenes de pagos a posteriori. ✓ Establecer métodos de investigación, confirmaciones y otros procedimientos para obtener evidencias de un hallazgo encontrado. ✓ Llevar a cabo arqueos sorpresivos. ✓ Verificar si los saldos de las cuentas por cobrar son reales. ✓ Dar seguimiento a las actas de la Corporación. ✓ Análisis de los estados financieros, balances, estado de resultados y balanza de comprobación. ✓ Revisión de planillas. ✓ Revisión de conciliaciones bancarias. ✓ Contribuir mediante recomendaciones a mejorar los sistemas operacionales y funcionales de la Alcaldía. ✓ Elaboración del Plan Operativo Anual de Auditoria. ✓ Verificación de la liquidación del presupuesto.

		<ul style="list-style-type: none"> ✓ Las que le asigne la ley, sus reglamentos y demás disposiciones normativas de la administración municipal que sean inherentes a su cargo.
3	Administración Catastral	<ul style="list-style-type: none"> ✓ Manejo de la Gestión Catastral de los Bienes Inmuebles como su mantenimiento y actualización. ✓ Mantener una base de datos que recolecte y mantenga actualizadas las estadísticas esenciales para la planeación del desarrollo urbano del municipio y los recursos disponibles en el área rural. ✓ Mantener un programa de actualización catastral del municipio que incluya la cartografía, delineación predial, avalúo de propiedades o mejoras, datos personales de los propietarios y cambios en los mismos, uso del suelo, equipamiento comunitario, servicios públicos y actividades económicas. ✓ Actualizar en los años terminados en cero y cinco los valores de las tierras. ✓ Diseñar y mantener en cantidades suficientes formularios necesarios para el desarrollo de las actividades catastrales como ser fichas de declaración jurada, tarjetas de contribuyentes etc. ✓ Mantener organizados y actualizados los archivos catastrales a efecto de facilitar al contribuyente la información requerida. ✓ Atender y resolver con diligencia los reclamos que presenten los contribuyentes. ✓ Establecer mecanismos que permitan un flujo constante de información entre Catastro y los Departamentos Técnicos de la municipalidad. ✓ Participar en actividades de Conservación del Casco Histórico. ✓ Realizar inspecciones de campo para resolver conflictos que se presenten en conjunto con el departamento de Convivencia Ciudadana. ✓ Realizar otras actividades que se le asignen.
4	Contabilidad y Presupuesto	<ul style="list-style-type: none"> ✓ Registrar de manera sistemática las operaciones contables de la Municipalidad. ✓ Coordinar las actividades de ejecución y control a fin de mantener actualizada la contabilidad de la Corporación Municipal. ✓ Observar y aplicar ciertos informes referentes al registro y control de las cuentas. ✓ Coordinar y dar seguimiento a las actividades de elaboración del presupuesto de la Municipalidad. ✓ Preparar informe de rendición de cuentas y someterlo a través de la autoridad superior a la consideración de la Contraloría General de la República. ✓ Generar los correspondientes: Balance General, Estado de Resultados y Balanza de Comprobación. ✓ Verificar los documentos respaldo de emisión de cheques. ✓ Dar trámite y seguimiento a las órdenes de pago y compra emitidas por la Administración. ✓ Velar por el cumplimiento de las estipulaciones establecidas en la estructura presupuestaria de los ingresos y egresos, codificación, nomenclatura, clasificación, aprobación, modificación, límites

		<p>del proceso de ejecución, liquidación y otras disposiciones presupuestarias (Artículos 93, 94, 95, 96 y 98 de la Ley de Municipalidades).</p> <ul style="list-style-type: none"> ✓ Llevar registro de las diferentes órdenes de compra emitidas tanto al crédito como así como de las órdenes de pago y procesarlas.
5	Dirección Municipal de Justicia	<ul style="list-style-type: none"> ✓ Conocer de las infracciones de la Ley de Municipalidades, ordenanzas, plan de arbitrios, reglamentos, resoluciones y acuerdos de la Corporación Municipal; ✓ Servir de órgano conciliador o de mediador en los conflictos de los habitantes de la comunidad, en aquellas materias que se refieran a la función policial especial. ✓ Conocer de oficio, a instancia administrativa o a petición de parte interesada, de los conflictos que se le sometan a consideración en audiencias públicas; ✓ Refrendar los pactos o convenios conciliatorios y extender las respectivas certificaciones; ✓ Imponer las sanciones previstas por la Ley de Policía y Convivencia Social. ✓ Citar, emplazar o requerir a cualquier ciudadano en los asuntos a que se refiere la Ley de Policía y Convivencia Social. ✓ Presidir las audiencias y mantener la disciplina en el Despacho. ✓ Resolver sumariamente, previa audiencia, las quejas que en contra los agentes de policía municipal por abuso de autoridad o negligencia, uso indebido de la fuerza o mala conducta de los agentes de policía municipal. ✓ Conocer las denuncias que presenten los habitantes en razón de las contravenciones a la Ley de Policía y Convivencia Social. ✓ Hacer cumplir las normas municipales de desarrollo urbano, ornato aseo e higiene. ✓ Controlar la operación autorizada de actividades económicas en el término municipal (espectáculos, establecimientos de diversión pública, etc.). ✓ Velar por el cumplimiento de ordenanzas relacionadas a la preservación del ambiente y el rescate de zonas depredadas. ✓ Velar por la aplicación de medidas de seguridad y bienestar de las personas, respeto a la propiedad y las costumbres a que hace referencia la Ley de Policía en su Artículo 1. ✓ Llevar al registro pecuario, extensión, cancelación de cartas de venta, emitir la autorización de sacrificio o destace de ganado mayor y menor. ✓ Actuar como instancia de conciliación en asuntos sometidos a su consideración. ✓ Autorizar permisos para terrajes, exhumaciones e inhumaciones si no existiere otra institución de competencia y previo cumplimiento de todos los trámites legales. ✓ Extender documentos de matrícula de armas y de fierros. ✓ Extender permisos para loterías y juegos permitidos. ✓ Establecer el orden público en negocios y establecimientos comerciales (glorietas, cantinas, casas de tolerancia, etc.), así

		<p>como el establecimiento del horario de su funcionamiento en cumplimiento de las ordenanzas al efecto.</p> <ul style="list-style-type: none"> ✓ Ejercer con el auxilio de la Policía Municipal el control de vagos (niños y adultos) en los parques y vías públicas. ✓ Cuidar de la libre circulación en las vías públicas y que no obstaculice el tránsito de vehículos y transeúntes. ✓ Control de animales vagos y establecimiento del “poste público” (tarifa o multa por animales vagos) conforme a las leyes y reglamentos vigentes. ✓ Efectuar la subasta de animales vagos, dentro de los términos de Ley. ✓ Aplicar las multas y sanciones contempladas en las Ordenanzas Municipales, Plan de Arbitrios, Ley de Municipalidades y otras Leyes relacionadas de su competencia. ✓ Supervisar la vigencia de los permisos de operación de los distintos negocios del municipio, en cumplimiento de las disposiciones emanadas de órganos competentes dentro de la Municipalidad. ✓ Supervisar, si las edificaciones en proceso de construcción y las urbanizaciones, poseen el permiso correspondiente, en cumplimiento de las disposiciones emanadas de órganos competentes dentro de la Municipalidad. ✓ Dirigir la Policía Municipal
<p>6</p>	<p>Oficina de la Mujer</p>	<ul style="list-style-type: none"> ✓ Informar al Concejo Municipal y sus Comisiones, a la Alcaldesa o Alcalde, a la Corporación y sus Comisiones y, a las instancias que sean necesarias, sobre la situación específica de las mujeres del Municipio con el objetivo de elaborar e implementar propuestas, políticas públicas y acciones permanentes a favor de las mujeres. ✓ En coordinación con la Oficina Municipal de Planificación: Elaborar y mantener actualizados diagnósticos de la situación de las mujeres en el Municipio, que incluya datos desagregados por sexo, edad y etnia. ✓ Mantener un registro de organizaciones de mujeres orientadas a promover la equidad en el Municipio. ✓ Incidir en la inclusión del enfoque de género y la pertinencia cultural en la planificación y presupuesto de la Municipalidad. ✓ Promover cursos de sensibilización y capacitación de manera constante al personal y la corporación Municipal en la práctica de la equidad. ✓ Promover la coordinación con las instituciones gubernamentales, organizaciones nacionales e internacionales con presencia en el Municipio en función de organizar las acciones a favor de las mujeres del Municipio. ✓ Brindar información, asesoría y orientación a las mujeres del Municipio, especialmente sobre sus derechos humanos. ✓ Realizar un Plan de Trabajo. ✓ Capacitar a grupos de mujeres en los temas siguientes: violencia, equidad de género, legislación, salud reproductiva, educación, economía, ambiente, en la creación de microempresas, en temas

		<p>administrativos, a seleccionar el tipo de empresa de acuerdo a sus fortalezas y en el área donde vivan (tierras: granos, hortalizas, producción avícola; área urbana: quesería, procesamiento de encurtidos, comidas típicas).</p> <ul style="list-style-type: none"> ✓ Ser enlace entre las autoridades Municipales y las mujeres perjudicadas. ✓ Propiciar un espacio de para compartir experiencias personales
<p>7</p>	<p>Recursos Humanos</p>	<ul style="list-style-type: none"> ✓ Elaborar tramitar las acciones correspondientes para legalizar los actos administrativos de los diferentes movimientos de personal que se realicen como ser: nombramientos, contrataciones, cancelaciones, despidos, traslados, ascensos y otros, previa autorización del señor Alcalde Municipal. ✓ Promover y coordinar programas de capacitación y adiestramiento de acuerdo a los requisitos municipales y la calidad el recurso humano existente. ✓ Promover y mantener el más alto nivel motivacional en los empleados para el logro de los objetivos de la municipalidad. ✓ Promover información, ideas y sugerencias a las distintas dependencias municipales para la toma de decisiones relacionadas con la administración de los recursos humanos. ✓ Mantener informado al Alcalde, sobre requisitos legales que afecten las prácticas vigentes de la administración del personal. ✓ Implantar, coordinar y administrar políticas y procedimientos en el área de recursos humanos. ✓ Mantener actualizado el manual de organización y funciones, clasificación de puestos y salarios y otros relacionados con la administración de recursos humanos. ✓ Aplicación de pruebas psicométricas para la elección de candidatos idóneos a ocupar puestos de trabajo en la Municipalidad. ✓ Proponer sistemas operativos eficientes para la administración de los recursos humanos. ✓ Identificar, analizar y proponer programas efectivos que contribuyan al mejor desempeño del personal. ✓ Promover actividades y programas sociales y deportivos para el personal. ✓ Administrar el programa de calificación de méritos Implantar y hacer cumplir el reglamento de personal y otros aprobados por la Corporación Municipal. ✓ Velar por el cumplimiento de compromisos institucionales relacionados con la administración de personal. ✓ Llevar el control de las asistencias, licencias, permisos y vacaciones del personal. ✓ Apoyar al departamento de Contabilidad y Presupuesto en la elaboración de planillas para el pago de sueldos y salarios del personal permanente y por contrato. ✓ Mantener una comunicación fluida entre las demás gerencias. ✓ Diseñar y poner en práctica formato relacionados con la administración del personal. ✓ Aplicar medidas disciplinarias correspondientes y en base a ley.

		<ul style="list-style-type: none"> ✓ Efectuar en colaboración con los gerentes y jefes de departamentos respectivos, evaluaciones periódicas del personal. ✓ Organizar un expediente por cada empleado que contenga la documentación relativa a su nombramiento, hoja de vida, traslados, ascensos, premiaciones, sanciones disciplinarias, control de vacaciones, cursos y seminarios promovidos por la Municipalidad, hasta su cesantía y despido. ✓ Participar en la elaboración del presupuesto anual y POA en el área de su competencia. ✓ Elaborar el plan estratégico y operativo de la gerencia de recursos humanos. ✓ Extender constancias de trabajo Participación de reuniones técnicas de trabajo, entre jefes de departamentos y el Alcalde Municipal.
8	Secretaría Municipal	<ul style="list-style-type: none"> ✓ Analizar antecedentes y emitir certificaciones de dominio pleno. ✓ Velar porque se cumplan los requisitos de Ley y se conformen los expedientes respectivos previa celebración de actos matrimoniales. ✓ Organizar y coordinar las actividades relacionadas con el levantamiento de actas en sesiones de comparación, cabildos abiertos y otros, así como su lectura y traslado para notificación y firma de los(as) asistentes. ✓ Informar mensualmente al Registro Nacional de las Personas de los actos matrimoniales realizados en el período. ✓ Agilizar y dar seguimiento a los expedientes en litigio por tierras, remitidas a la asesoría legal para su análisis y dictamen. ✓ Colaborar con las comisiones nombradas por la Corporación Municipal proporcionándoles información y datos a fin de facilitarles la labor encomendada. ✓ Coordinar las actividades de entrega oportuna de certificados de dominio pleno a fin de que sean debidamente inscritos en el registro de la propiedad. Certificar los acuerdos, ordenanzas y resoluciones de la Corporación Municipal. ✓ Comunicar a los miembros de la Corporación Municipal las convocatorias a sesiones incluyendo el orden del día. ✓ Archivar, conservar y custodiar los libros de actas, expedientes y demás documentos. ✓ Remitir anualmente copia de las actas a la gobernación departamental y al Archivo Nacional. ✓ Transcribir y notificar a quienes corresponda los acuerdos, ordenanzas y resoluciones de la Corporación Municipal ✓ Coordinar la publicación de la Gaceta Municipal, cuando haya recurso económico suficiente para su edición. ✓ Autorizar con su firma los actos y resoluciones del Alcalde y de la Corporación Municipal. ✓ Recepción de solicitudes de dominio pleno ✓ Recepción de solicitudes de Trámites de bodas ✓ Extensión de constancias de vecindad ✓ Elaboración de expedientes para tramites de boda ✓ Revisión de expedientes de boda

		<ul style="list-style-type: none"> ✓ Realización de bodas ✓ Extensión de certificaciones de dominio pleno ✓ Presentar informes a sus superiores cuando se lo soliciten concerniente a su cargo.
9	Tesorería Municipal	<ul style="list-style-type: none"> ✓ Efectuar los pagos contemplados en el presupuesto y que llenen los requisitos legales correspondientes ✓ Registrar en los libros las cuentas de la Municipalidad (bancarias, ingresos corrientes, ingresos por transferencias y otros) autorizados al efecto. ✓ Depositar diariamente en un banco preferentemente de estado las recaudaciones que reciba la Corporación Municipal, de no existir un banco local las municipalidades establecerán las medidas adecuadas para la custodia y manejo de fondos. ✓ Informar mensualmente a la Corporación del movimiento de ingresos y egresos. ✓ Informar en cualquier tiempo a la Corporación Municipal de las irregularidades que dañen los intereses de la Hacienda Municipal. ✓ Llevar control de los ingresos y egresos ✓ Revisión de documentación de proveedores ✓ Atender comunicación de los bancos para aclarar dudas. ✓ Apoyo en diseñar estrategias para mejorar la recaudación ✓ Mantener comunicación fluida con las distintas jefaturas ✓ Realizar arqueos de caja chica ✓ Planificar pagos a proveedores ✓ Atender reclamos de devoluciones del ISV, en la DEI, Tegucigalpa. ✓ Reuniones con SEIP para tratar asuntos como retrasos de transferencias ✓ Monitorear a los departamentos sociales si solicitan proyectos de inversión y dar fechas para que presenten la documentación soporte. ✓ Revisar conciliaciones bancarias de las cuentas ✓ Monitorear cada departamento si han cumplido con la meta en cuanto a la recaudación. ✓ Reunión con jefes de departamento, para discutir estrategias de trabajo y mejorar la recaudación y el gasto. ✓ Evaluaciones de objetivos y metas por departamento generadores de ingresos. ✓ Participar en la elaboración del POA, Plan de inversiones y Plan de Arbitrios. 21) Custodiar fondos en efectivo y otros valores en poder de la Institución. ✓ Revisión de planillas de pago y emitir autorización con su firma los cheques para pago de sueldos, anticipo de obras, viáticos, pago de proveedores y otros. ✓ Atender los requerimientos del (la) Auditor(a) en cuanto a documentación como ser: libros auxiliares de los movimientos de ingresos y egresos, órdenes de pago, libretas de cheques, estado de cuenta y otros.

		<ul style="list-style-type: none"> ✓ Realizar todas las acciones encaminadas a apoyar la recaudación de ingresos, recuperaciones de mora, devoluciones, intereses y otros ✓ Revisar conjuntamente con el (la) Contador(a) y Auditor(a) la documentación que respalda la emisión de cheques. ✓ Preparar documentación relacionada con la ejecución presupuestaria. ✓ Elaborar y actualizar informes en cuanto a la disponibilidad monetaria en la Municipalidad. ✓ Presentar informes cada vez que se le requiera al (la) Sr.(a) Alcalde(sa) y a la Corporación Municipal sobre los movimientos de ingresos y egresos. ✓ Informar a la Corporación Municipal acerca de las irregularidades que a su juicio puedan dañar los intereses de la Hacienda Municipal. ✓ Realizar las tareas afines que se le asignen y las demás propias a su cargo.
10	Administración Tributaria	<ul style="list-style-type: none"> ✓ Llevar el Registro de los Contribuyentes del Término Municipal, por concepto del pago de Impuestos, Tasas de Servicios, Derechos y Permisos de Operación de los Negocios, mediante la coordinación de labores de registro, facturación o inspección. ✓ Atender a los contribuyentes con eficiencia y prontitud. ✓ Verificar por contribuyente, el pago de los Tributos Municipales y en caso de encontrarse solvente, extender la solvencia de pago correspondiente. ✓ Efectuar el Control de Operación, de toda actividad económica, localizada en el Término Municipal, categorizándolas, para efecto de pago de sus respectivos Permisos de Operación. ✓ Coordinar con la Tesorera Municipal, el movimiento de pago y cuentas que se cobran a los contribuyentes. ✓ Velar por el eficiente ejercicio de la cobranza. ✓ Elaborar conjuntamente con el Tesorero y Auditor Municipal, las políticas para la recuperación de la mora y enviar mensualmente el correspondiente informe al Alcalde Municipal. ✓ Velar porque se cumplan las disposiciones del Plan de Arbitrios, en cuanto a montos, fechas y forma de pago. ✓ Realizar con el apoyo de otras Secciones Municipales, campañas de motivación a los contribuyentes, para el pronto pago de los Impuestos y Servicios. ✓ Coordinar acciones con la Sección de Avalúo de Bienes Inmuebles, para el Registro y Control de los Contribuyentes, para el Pago de los Impuestos Sobre Bienes Inmuebles. ✓ Participar activamente, en la elaboración de los anteproyectos del Presupuesto y Plan de Arbitrios. ✓ Custodiar toda la documentación que respalda todas las actividades del Control Tributario. ✓ Preparar Estadísticas Tributarias que contribuyan a visualizar objetivamente la Gestión Tributaria.

		<ul style="list-style-type: none"> ✓ Refrendar con su firma los documentos y reportes que se asignen a su sección. ✓ Atender con puntualidad y eficiencia los reclamos que presenten los contribuyentes. ✓ Presentar informes mensuales, anuales y periódicos al Alcalde Municipal. ✓ Mantener con la debida confidencialidad, toda la información que se encuentre bajo su custodia. ✓ Preparar y enviar en el mes de febrero de cada año, a la Dirección General de Tributación, informe de todos los contribuyentes cumpliendo con el mandato establecido en el artículo 107 del Reglamento de la Ley de Municipalidades.
11	Unidad Municipal del Ambiente	<ul style="list-style-type: none"> ✓ Tomar medidas específicas de control de la contaminación ambiental según las condiciones naturales, sociales y económicas imperantes. ✓ Coordinar trabajos con las comunidades que forman parte de la Municipalidad para salvaguardar las zonas verdes. ✓ Dar información sobre los requisitos para los permisos legales y tramitar de Licencia Ambientales. ✓ Programas y políticas nacionales, regionales y sectoriales en relación con el medioambiente y los recursos naturales renovables.
12	Unidad Técnica Municipal (Obras Publicas)	<ul style="list-style-type: none"> ✓ Coordinación ✓ Planificación seguimiento y evaluación de proyectos ✓ Información comunicación y divulgación ✓ Formulación de proyectos ✓ Diseño ejecución seguimiento y evaluación ✓ Apoyo a la gestión Municipal ✓ Control y manejo de información ✓ Elaboración de documentos (Plan de desarrollo Municipal) ✓ Coordinar la elaboración del plan de Inversión Municipal.
13	Oficina de acceso a la información publica	<ul style="list-style-type: none"> ✓ Mantenimiento y Actualización del Portal de Transparencia mediante la recopilación periódica, de la formación de oficio generada por la Municipalidad. ✓ Actualización y Mantenimiento del Portal de Transparencia. ✓ Recibir y dar trámite a las Solicitudes de Acceso a la Información Pública realizadas por los(as) ciudadanos (as) en base a la Ley de Transparencia y Acceso a la Información Pública. ✓ Auxiliar al ciudadano(a) en la elaboración de su Solicitudes de Acceso a la Información Pública. ✓ Gestionar los trámites internos para agilizar la entrega de la información solicitada. ✓ Custodiar los expedientes y archivo de las Solicitudes de Acceso a la Información Pública. ✓ Promover que todos los ciudadanos(as), incluidos los funcionarios(as) públicos, conozcan la importancia y beneficios que se obtienen en el país con ejercer el derecho del acceso a la

		<p>información, con la aplicación de la Ley de Transparencia y Acceso a la Información Pública.</p> <ul style="list-style-type: none"> ✓ Elaborar un informe semestral para el Instituto de Acceso a la Información Pública, de las actividades realizadas en relación de la Aplicación de la LTAIP y las solicitudes de información atendidas en la Secretaría. ✓ Coordinar jornadas de capacitación y socializar la Ley de Transparencia Acceso a la Información Pública y su Reglamento a los empleados de la Municipalidad. ✓ Colaborar y Coordinar con otras unidades la elaboración del plan operativo anual de la unidad, conforme a los objetivos institucionales.
14	Oficina de la juventud y la niñez	<ul style="list-style-type: none"> ✓ Es la encargada de la protección de los derechos de los niños y adolescentes.
15	Unidad Desarrollo Económico Local	<ul style="list-style-type: none"> ✓ Actuará como enlace entre el Gobierno Local, y los actores y agentes económicos del municipio Jesús de Otoro, así como los programas, proyectos y agencias de cooperación, en especial de aquellas que tengan como ámbito de trabajo el fomento de la economía. ✓ Participar en la elaboración del Presupuesto Municipal y dar seguimiento a la ejecución de líneas de acción y actividades pertenecientes a su campo de actividad o componente y otras relacionadas. ✓ Logara que los sectores económicos y privados incidan en la formulación y aprobación participativa del presupuesto de la Municipalidad, al igual que en el seguimiento al cumplimiento de lo aprobado, en particular en lo que toca al DEL y actividades relacionadas. ✓ Promover en conjunto con los actores la implementación de la Estrategia y/o Plan de Desarrollo Económico Local para la promoción empresarial y de las Cadenas Productivas y de Valor de interés para el municipio. ✓ Elaborar el plan operativo anual sobre la base de la estrategia DEL en conjunto con los sectores y otros actores locales, en especial con los relevantes y directamente involucrados. ✓ Promover propuestas de Desarrollo Económico Local para fomento de las micro y pequeñas empresas y cadenas productivas en instancias y programas (o proyectos) nacionales y de la cooperación internacional. ✓ Facilitar la coordinación, el seguimiento y evaluación de la ejecución de los planes operativos del DEL ✓ Organizar todos los sectores económicos relevantes para el municipio Jesús de Otoro. ✓ Identificar las demandas de los sectores económicos existentes y relevantes del término municipal, tanto del área urbana como rural, y colaborar para canalizarles o gestionar las prestaciones debidas para satisfacerles.

		<ul style="list-style-type: none"> ✓ Articular con agentes y actores calificados, con presencia local o con ámbito regional o nacional, la necesaria asesoría, asistencia técnica y capacitación a las empresas y productores de los sectores económicos de interés para el municipio, incluido en esto el refuerzo de competencias y capacidades de los dueños y dueñas de pequeños emprendimientos o para su creación y puesta en operación. ✓ Capacitar a los empresarios/as, productores/as y trabajadores/as de los sectores económicos seleccionados o prioridad en temas de su interés; a los fines se ocupará que la ODEL establezca y mantenga permanentemente actualizada una base de datos estructurada según sector, subsector, rubro o rama de actividad económica. ✓ Articular y/o brindar por sí y/o mediante la colaboración de personas recurso, la asesoría y capacitación a los actores locales involucrados, sobre los conceptos - enfoque del DEL, conglomerados y Cadenas de Valor. ✓ Ofrecer la asesoría necesaria a los empresarios/as y/o sus representantes, lo mismo que a sectores económicos organizados, acerca de la formulación, procedimientos y requisitos que deben cumplir para legalizar las actividades económicas y comerciales. ✓ Elaborar informe mensual, trimestral y anual de las actividades, avances, logros y resultados (efectos) alcanzados en el marco del DEL. ✓ Desarrollar o gestionar la realización de investigaciones socioeconómicas, de mercado y de las instituciones de apoyo y empresas auxiliares o conexas de sectores relevantes para la economía del municipio; así también hará los estudios de diagnóstico relativos a la estructura económica y la participación según tamaños de empresas y pequeños emprendimientos del Municipio Jesús de Otoro. ✓ coordinar en la unidad de desarrollo económico local en las oficinas de la alcaldía municipal en el barrio san José, Todo esto por medio de la aplicación y practica de conocimientos y experiencia profesional del trabajador en la ejecución de tareas propias del puesto de trabajo, así como otras actividades previas, y en general todas las relacionadas con esta materia.
--	--	--

3.1.1 Principales indicadores de desempeño municipal

La corporación Municipal tiene como compromiso ineludible continuar realizando gestiones y desarrollando obras que engrandecerán a nuestro querido municipio basando los principios de transparencia y equidad social.

Como corporación el objetivo es que nuestro municipio se desarrolle de acorde con las necesidades prioritarias de la población en las diferentes áreas de acción tales como: salud, educación, infraestructura, participación ciudadana, Agua y Saneamiento con un importante y significativo aporte en desarrollo económico local.

3.1.2 Incidencia en la población y el territorio

La incidencia de la municipalidad en la población y el territorio se ha visto reflejada en una serie de programas y proyectos, actualmente el municipio esta intervenido a través de un convenio firmado con la Dirección Nacional de Intervención Social (DINIS) y la Alcaldía Municipal donde se trabajará en proyectos enfocados en el área de educación y seguridad.

Entre otros programas y proyectos se cuenta con:

- **Proyecto Jóvenes Constructores en el contexto rural:** El programa se dirige a jóvenes entre las edades de 16 a 24 años considerados en situación de riesgo, es decir, que viven en zonas caracterizadas por condiciones de exclusión social, alta incidencia de delitos y violencia y muchas veces presencia de pandillas.
- **Proyecto copa prevención embarazo adolescente (PEA):** Equipos conformados por adolscentes de 40 municipios de los departamentos de Intibucá, Choluteca, Valle, La Paz, Lempira competirán a través de una serie de encuentros de Football con la metodología “Aprender/Jugando”.
- **Proyecto Banda Musical:** Con el obojtivo de fomentar el arte se está organizando la Banda Municipal donde se han indentificado jóvenes del casco urbano y rural.
- **Red de Comunicadores Infantiles:** Niños, niñas y adolescentes adquieren destrezas y conocimientos para el fortalecimiento del trabajo en red para ser la voz de la exigibilidad y garantizar el cumplimiento de sus derechos, desde una perspectiva propia de la infancia para solucionar los problemas que enfrentan en sus municipios.
- **Comisión de Juventud:** La oficina de niñez y juventud de la alcaldía de Jesus de Otoro en coordinación con Visión Mundial, organizaciones de jóvenes del municipio, UNICEF y CARE, realizaron la elección de la comisión municipal de juventud, quienes serán los actores claves en el desarrollo del municipio.

3.2 Presencia Institucional en el municipio

En nuestro municipio existen diferentes instituciones, públicas y privadas que contribuyen al desarrollo de nuestra comunidad, estas instituciones han brindado apoyo económico y técnico a la ejecución de diferentes proyectos, a continuación damos a conocer las instituciones presentes en el municipio.

Cuadro # 10 Instituciones públicas y privadas presentes

N.	Nombre de la institución	Publica	Privada
1	CRUZ ROJA AMERICANA		✓
2	CARE		✓
3	VISIÓN MUNDIAL		✓
4	GOBERNABILIDAD LOCAL DE HONDURAS		✓
5	ACS		✓
6	GEMA		✓
7	CENET		✓
8	PLAN EN HONDURAS		✓
9	CRS		✓
10	COSEPRADI		✓
11	MODELO DESCENTRALIZADO	✓	
12	DIRECCIÓN MUNICIPAL DE EDUCACIÓN	✓	
13	DINAF		✓
14	FIPA		✓
15	INCAFE	✓	
16	COMICOBEL		✓
17	GEOLOGOS DEL MUNDO		✓
18	ICF	✓	
20	MI AMBIENTE		✓
21	MISIONES DEL AGUA		✓
22	AGUAS PARA EL MUNDO		✓
23	HONDUTEL	✓	
24	POLICÍA NACIONAL	✓	
25	IGLESIAS		✓
26	SECRETARIA DE EDUCACIÓN	✓	
27	SECRETARIA DE SALUD		✓
28	PROHECO		✓
29	JICA		✓
30	CONVIVIENDA		✓
31	MANCOMUNIDAD DEL NORTE		✓

3.2.1 Programas y Proyectos, su Población Objetiva y Tipo de Servicio que brindan

Cuadro #11 Programas y/o Proyectos presentes en el Municipio

No.	Programa o Proyecto	Objetivos	Población Objetiva	Tipo de Servicio
1	VISIÓN MUNDIAL	Fortalecimientos alas capacidades locales y construcción de sistema de agua potable	JAAS Comunidades intervenidas por el proyecto	Agua potable y saneamiento
2	JICA	Proyecto Focal III	Municipio	asistencia técnica
3	CENET	Fortalecimiento alas capacidades locales	Jóvenes emprendedores	Asistencia técnica
4	USAID	Fortalecimientos alas capacidades locales y construcción de sistema de agua potable	JAAS Comunidades intervenidas por el proyecto	agua potable
5	GEOLOGOS DEL MUNDO	Construcción de obras grises, en sistemas de agua potable	Municipio	Agua potable
6	MISIONES DEL AGUA	construcción de plantas potabilizadoras de agua potable	Municipio	Agua potable
7	USAID	Instalación de sistemas de riego	Municipio	Sistema de riego
8	CONVIVIENDA	programa de inclusión social	Familias con extrema pobreza	Social
9	AGUAS PARA EL MUNDO	instalación de plantas potabilizadoras de agua potable	Municipio	Tratamiento halos sistemas de agua potable
10	USAID	Legalización a las juntas administradoras de agua potable	Municipio	Legalización a JAAS.
11	PROGRAMA COSECHA AZUL	Promover el desarrollo de las capacidades humanas de los productores.	Productores de Cafe	Asistencia Técnica

3.3 Sociedad Civil

En el municipio de Jesús de Otoro se cuenta con 20 organizaciones, las juntas de agua y patronatos son las organizaciones de la sociedad civil con base fundamental más importante del municipio por el involucramiento en los procesos de desarrollo comunitario, es el enlace más cercano a la municipalidad.

El tipo de organizaciones existentes son: Juntas de agua , patronatos, Alcaldes auxiliares, comités de gestión, comité de seguridad, asociación de padres de familia, cajas rurales, comités de saneamiento básico, comités de seguridad, comités de protección a las Microcuencas, Comisión Municipal de Agua y saneamiento COMAS, Unidad de supervisión y control local USCL, grupos eclesiales de base, Junta sectorial de Jóvenes, red de mujeres, Comité de Emergencia Municipal CODEM, Consejo Comunitario de Desarrollo Educativo COMDE, Comité vial, comisión ciudadana de transparencia, comité de protección a la niñez, comité de la cultura, comisionado Municipal, Mesa técnica de cooperación.

Cuadro #12 Organizaciones de Sociedad Civil

N.	Organizaciones	Funciones
1	Juntas Administradoras de Agua potable	<ul style="list-style-type: none"> ✓ operación y mantenimiento del sistema de agua, brindando a la población un servicio de calidad. ✓ administración del sistema ,como empresa sostenible ✓ promover la participación en la comunidad en la construcción operación y mantenimiento así como vigilancia de calidad ✓ promover la educación y salud y correcto uso de agua ✓ promover el aumento de cobertura de los servicios de agua potable ✓ promover la vigilancia y conservación y protección de cuencas que alimentan las fuentes de agua ✓ vigilar el manejo de desechos gaseosos y solidos conforme a las leyes, normas y reglamentos
2	Patronatos	Sus funciones principales es la gestión de proyectos de infraestructura, así como procesos de organización y participación del sociedad civil, en el tratamiento de problemas de interés público, estas organizaciones son organizadas y apoyadas atreves de la municipalidad. Y otras organizaciones o instituciones a fines de desarrollo local
3	Alcaldes Auxiliar	<ul style="list-style-type: none"> ✓ Cumplir y hacer cumplir las leyes, reglamentos, ordenanzas, y demás disposiciones emitidas por la Corporación o el Alcalde Municipal, en el ámbito de su jurisdicción. ✓ Por la delegación expresa del Alcalde, resolver problemas de competencia municipal en su jurisdicción. ✓ Recibir y atender información, reclamos quejas e inquietudes de los vecinos sobre asuntos que afecten el bienestar de la comunidad. Cuando la decisión no esté a su alcance administrativo, lo pondrá en conocimiento del Alcalde Municipal para que sea evacuado en la forma pertinente. ✓ Recibir toda notificación que le hagan los vecinos, sobre bienes extraviados o aparecimiento de personal extraños a la comunidad.

		✓ Las demás que por Ley le correspondan.
4	Sociedad de padres de familia	Esta organización contribuyen a la gestión de proyectos para el desarrollo del centro educativo el bienestar y seguridad de la niñez
5	Iglesias	Su misión está orientada a promover los valores cristianos con énfasis, en el amor al prójimo y ejercer la paz armonía y comprensión de la ciudadanía del municipio.
6	Comités de saneamiento básico	La función de este comité es realizar visita domiciliadas mensuales con el objetivo de evaluar a las familias beneficiarias del sistema de agua potable, con 4 aspectos de saneamiento como. Higiene personal, saneamiento en la vivienda, agua para tomar uso y mantenimiento de la letrina.
7	Club deportivos	Representan un espacio de recreación para la juventud, con el objetivo de alejarlos de malos actitudes como ser. Grupos de pandillas, alcoholismo, drogas en otros, y a futuro gozar de una sociedad sana y productiva que contribuya al desarrollo de nuestro municipio.
8	Comités de seguridad	Esta organización su asignación es contribuir la vigilancia y la seguridad a través de mantener el diálogo, comunión ,el orden y disciplina de la ciudadanía, para el bienestar de todos
9	Red de mujeres	La función de esta organización es instalar de capacidades en diferentes temas: violencia doméstica, agenda de la mujer, política pública, cabildos abiertos y perfilación de proyectos.
10	Junta sectorial de Jóvenes	<ul style="list-style-type: none"> ✓ Canalizar los recursos económicos ya sea el 5% y los fondos que manejan las ONG, dirigidas a esta población. ✓ Promover los fortalecimientos de las organizaciones juveniles conformándolas en estructuras sectoriales seguidamente, en comisión municipal de juventud. ✓ la creación de espacios de participación relevantes y sostenibles atreves de la implementación de políticas públicas que beneficien los derechos de la niñez y adolescencia y juventud en el municipio de Jesús de Otoro
11	CODEM	<ul style="list-style-type: none"> ✓ Orientar y aprobar las políticas de Gestión del Riesgo de Desastres con enfoque en Cambio Climático para el municipio del Distrito Central, asegurando su articulación con los procesos de desarrollo. ✓ Dar seguimiento, evaluar y controlar los resultados de las políticas de Gestión de Riesgo de Desastres con enfoque en Cambio Climático. ✓ Asistir de manera integral y transversal a todas las dependencias en materia de Gestión Integral del Riesgo de Desastres y Cambio Climático. ✓ Asesorar al Sr. Alcalde y la Corporación Municipal en los temas y elementos necesarios para la adecuada Gestión Integral del Riesgo de Desastres del Municipio. ✓ Elaborar y dar seguimiento al Plan Municipal de Gestión Integral del Riesgo de Desastres con enfoque en Cambio Climático. ✓ Organizar, regular y vigilar el cumplimiento de la normativa, convenios e instrumentos locales y nacionales en materia de Gestión Integral del Riesgo de Desastres y Cambio Climático. ✓ Coordinación de proyectos, estrategias y acciones de Gestión Integral del Riesgo.

		<ul style="list-style-type: none"> ✓ Proponer los instrumentos jurídicos y técnicos municipales que norman la Gestión Integral del Riesgo de Desastres así como sus reformas. ✓ Gestionar financiamiento para proyectos de Gestión del Riesgo de Desastres y Cambio Climático. ✓ Servir de enlace interinstitucional publico/privado, así como con la sociedad en general, a fin de dar a conocer las políticas municipales en materia de Riesgos de Desastres y Cambio Climático.
12	Comité vial	<ul style="list-style-type: none"> ✓ Coordinación y señalización y ordenamiento vial del perímetro urbano. ✓ Mantener el orden vial del casco urbano
13	Comisión Ciudadana de Transparencia	<ul style="list-style-type: none"> ✓ Fiscalizar los fondos que invierte el gobierno local. ✓ Realizar auditorías al gobierno local y ONGs que invierten en el desarrollo del Municipio.
14	Comité de protección a la niñez	<ul style="list-style-type: none"> ✓ Velar por los derechos de la Niñez
15	COMDE	<ul style="list-style-type: none"> ✓ Fortalecer la educación pública mediante la participación de los padres de familia y de otros actores de la comunidad. ✓ Desarrollar capacidades en las comunidades para contribuir a la solución de la problemática educativa local y la optimización de los recursos destinados a la educación. ✓ Instituir los consejos de desarrollo educativo como instancias de participación comunitaria integral e interactiva, aglutinando los diferentes actores a nivel del municipio y del centro educativo, para contribuir a la mejora de los indicadores de calidad educativa, conforme a los lineamientos de planificación nacional y local. ✓ Armonizar esfuerzos a efecto de que la Secretaria de Educación cumpla el papel de facilitador de recursos técnicos y financieros en apoyo al logro de los indicadores educativos en la instancia local. ✓ Incentivar a los maestros, estudiantes, padres de familia y centros educativos, que logren mejoras cualitativas y cuantitativas en el cumplimiento de indicadores de mejora a la calidad educativa.
16	Consejo de la cultura	<ul style="list-style-type: none"> ✓ Participar en el rescate, exhibición, difusión, conservación y transmisión del patrimonio cultural tangible e intangible del municipio de Jesús de Otoro. ✓ Promover y realizar actividades y eventos orientados a fines culturales, artísticos y todos aquellos que propendan a elevar el nivel cultural de la comunidad. ✓ Participar y colaborar en la ejecución de actividades culturales realizadas por instituciones oficiales y privadas que se relacionen con los objetivos y propósitos de la Casa de la Cultura. ✓ Constituirse permanentemente en un centro que proporcione con propósitos de atracción turística, la información primaria sobre los vestigios arqueológicos prehispánicos y coloniales del municipio, en estrecha relación con los objetivos del proyecto Ruta Lenca y el Programa de Desarrollo de las Naciones Unidas. ✓ La Casa de la Cultura ofrece una solución a muchas de las inquietudes prácticas relacionadas con la arqueología comunitaria en Jesús de Otoro. Servirá como un lugar físico para guardar el patrimonio cultural

		recuperado, así mismo, presentará los hallazgos de las investigaciones y archivará los materiales documentales históricos. El museo tendrá la responsabilidad en la ejecución de esas importantes tareas.
17	Comisionado Municipal	<ul style="list-style-type: none"> ✓ Procurar el cumplimiento de la presente Ley y su Reglamento, cuidando la defensa de los derechos humanos, con atención especial a grupos vulnerables; ✓ Velar por que la administración de los servicios públicos este fundamentada en un mejor servicio a la ciudadanía; ✓ Vigilar que se cumplan los plazos de Ley en la elaboración del presupuesto y la adecuada distribución de los recursos; ✓ Presentar toda clase de peticiones a las autoridades municipales con derecho a obtener respuesta oportuna; ✓ Solicitar a la Corporación Municipal la celebración de plebiscitos o de cabildos en temas trascendentales para la vida del municipio; ✓ Vigilar por la pronta respuesta ante solicitudes, informes y otros sometidos a consideración de la Corporación Municipal, por parte de la ciudadanía u otro ente, dentro de los plazos del procedimiento administrativo; Ley De Municipalidades Asociación de Municipios de Honduras ✓ Verificar que los empréstitos y donaciones cumplan con el fin para el cual fueron gestionados y otorgados; ✓ Supervisar la ejecución de los subsidios que se otorguen a los patronatos y organizaciones civiles; ✓ Supervisar el manejo de los fondos que perciben las Juntas de Agua, protección de los recursos y sus componentes; y, ✓ Exigir una conformación técnica, enfoque de género y operatividad del Consejo de Desarrollo Municipal.
18	Comisión Municipal de Agua y Saneamiento COMAS	<ul style="list-style-type: none"> ✓ Analizar la situación de prestación de los servicios. ✓ Registrar y coordinar las organizaciones sectoriales ✓ Proponer la política municipal de agua ✓ Proponer planificación sectorial municipal ✓ Proponer ordenanzas sobre agua y saneamiento ✓ Realizar campañas de comunicación y educación de usuarios.
19	Unidad de Supervisión y control local USCL	<ul style="list-style-type: none"> ✓ Elaborar y actualizar anualmente el Diagnóstico Sectorial Municipal ✓ Implementar el Registro Público de Prestadores. ✓ Implementar el sistema de información Sectorial. ✓ Supervisar prestación a nivel municipal. ✓ Supervisar contratos de prestación urbana. ✓ Resolución de reclamos ✓ Resolución de conflictos.
20	Mesa técnica de cooperación	<ul style="list-style-type: none"> ✓ Construir estrategias entre los principales agentes de desarrollo con el fin de coordinar acciones que apunten al logro de indicadores y sus mecanismos de medición para mejorar la calidad de vida de los habitantes del Municipio.

		<ul style="list-style-type: none"> ✓ Mejorar la coordinación Interinstitucional a fin de optimizar el manejo de los recursos, identificación de beneficiarios, para obtener mayor cobertura. ✓ Revisión de presupuestos institucionales a fin de articularlos al plan estratégico de desarrollo Municipal y plan anual Municipal por áreas de desarrollo.
--	--	---

3.4 Inversión Social

Durante el año 2017 la municipalidad tuvo una inversión en ejecución de Proyectos por un total de **Lps. 9.318,556.44** distribuidos para apoyo al sector educación, salud, electrificación, agua y saneamiento, vial entre otros. La Inversión corresponde en mayor medida a los fondos de transferencia del Gobierno Central, también existe una gran participación con otras instituciones a través de convenios y la contraparte comunitaria.

3.4.1 Cuadro #13 Ejecución de Proyectos, período del 01 enero al 31 Diciembre del 2017

No.	Proyecto	Monto Asignado	Inversión Ejecutada año 2017
1	Reparación de Cerca Perimetral del CESAMO	L. 100,000.00	L. 65,492.00
2	Construcción de Crematorio Municipal	L. 425,800.00	L. 258,524.07
3	Construcción de Módulo Escolar Comunidad Crucita Oriente	L. 294,984.00	L. 75,339.50
4	Construcción de Módulo Escolar Comunidad Maye	L. 250,000.00	L. 82,060.00
5	Construcción de Módulo Escolar Comunidad San Francisco	L. 317,860.00	L. 175,862.00
6	Construcción de 2 Módulo Escolar Comunidad Santa Fe Abajo	L. 281,559.00	L. 279,467.75
7	Contra Parte a Mejoramientos de Centros Educativos	L. 326,639.81	L. 318,947.72
8	Mantenimiento y Reparación de Parques y Lugares de Recreo y Areas Verdes Balneario Municipal	L. 300,000.00	L. 147,184.00
9	Mejoramiento de Carreteras Zona Rural de la Comunidad de San Jerónimo y San Rafael	L. 928,200.00	L. 928,200.00
10	Proyecto de Pre factibilidad de Agua, Estudios y Diseños	L. 297,000.00	L. 220,836.00

11	Proyecto de Electrificación Comunidad del Cipres, Buena Vista y Nueva Esperanza	L. 926,600.00	L. 799,007.98
12	Construcción de Pavimentación en Tramos (Bo. Santa Cruz)	L. 1173,614.00	L. 1025,280.86
13	Mantenimiento de Calles Zona Urbana	L. 271,000.00	L. 118,649.80
14	Construcción de Caja Puente Zona Urbana	L. 100,000.00	L. 90,282.75
15	Construcción Salón Comunal Choloma	L. 19,100.00	L. 19,050.00
16	Continuidad del Cementerio Municipal (Capilla)	L. 254,156.00	L. 175,427.95
17	Mejoramiento de Alumbrado Público en Zona Urbana	L. 516,714.20	L. 512,385.94
18	Construcción del Policlínico en el Camilo Giron CESAMO	L. 2148,296.24	L. 2061,304.25
19	Proyecto de Electrificación en la Comunidad Santa Fe Agrícola	L. 359,000.00	L. 358,890.09
20	Mantenimiento de Viviendas	L. 257,762.00	L. 253,839.80
21	Construcción de Galera del Jardín de Niños Profa. María Luisa Ventura de la Comunidad de Santo Domingo	L. 22,103.00	L. 22,103.00
22	Instalación de Energía Eléctrica en la Escuela Mixta Agrícola de la Comunidad de Santa Fe Agrícola	L. 14,087.00	L. 14,087.00
23	Construcción de Techo de la escuela José Cecilio del Valle de la comunidad de San Bartolo	L. 27,000.00	L. 26,691.50
24	Construcción de Bodega Cocina de la Escuela de la comunidad de Santa Fe Agrícola	L. 16,000.00	L. 15,950.50
25	Construcción del Techo del Jardín de Niños Rafael Pineda Ponce del Área Urbana	L. 76,000.00	L. 75,658.50
26	Ampliación al Proyecto de Convenio Promine KFW de la comunidad Llanos de Santa Cruz	L. 15,000.00	L. 14,205.50
27	Proyecto de Agua Potable de la Comunidad de Casitas San Rafael según convenio	L. 40,000.00	L. 39,318.50

28	Ampliación al Proyecto de electrificación de la comunidad de Llanos de Santa Cruz	L. 250,000.00	L. 200,000.00
29	Ampliación al Proyecto de electrificación de la comunidad del Junquillo	L. 250,000.00	L. 249,672.00
30	Contra Parte al Proyecto de Construcción de Letrinas en zona Rural según convenio	L. 76,000.00	L. 44,677.50
31	Apoyo a Construcción de Casa Comunal de la comunidad del Oreganal	L. 76,900.00	L. 76,860.00
32	Proyecto de Electrificación de la comunidad de Crucita Oriente y El Injerto	L. 315,000.00	L. 215,000.00
33	Construcción de Tanque de Agua Potable de la Comunidad de Maye	L. 58,000.00	L. 57,408.00
34	Ampliación al Sistema de Alcantarillado Sanitario Col Los Mangos	L. 13,000.00	L. 12,333.75
35	Construcción de Proyecto de Agua Potable de la comunidad de Llanos de Santa Cruz	L. 121,000.00	L. 120,577.50
36	Proyecto de Electrificación Comunidades de Junquillo, Crucita, Casitas, Matazano y San Marcos	L. 188,000.00	L. 167,980.73
			L. 9318,556.44

3.4.2 Fuentes de Inversión y Ejecutores

Por la Captación de recursos financieros, en el contexto nacional el Municipio de Jesús de Otoro, Departamento de Intibucá está clasificado en categoría C, en vista que sus ingresos corrientes representaron un monto para el año 2017 de 11.7 Millones de lempiras, y los ingresos por concepto de transferencia totales de 14,093 millones de Lps. aplicando las distribuciones en base al artículo 98 de LM y CM.

Las inversiones de capital se realizan del 45% de Ingresos Propios y 100% de Ingresos de Capital, el 85% de los ingresos Recibidos de Transferencia.

Comportamiento de los principales indicadores de la gestión

Descripción de Indicadores de cada año	2015	2016	2017
IV . A nivel de Movimiento Financieros			
5.1. Ingresos Totales Municipales	37,237,948.70	32,331,689.54	28,050,435.29
5.2. Ingresos corrientes	12,507,853.34	13,051,707.29	11,739,802.19
5.3. Ingresos de Capital	24,730,095.36	19,279,982.25	16,310,633.10
5.4. Ingresos de Bienes in Muebles	1,536,749.99	1,712,319.92	2,357,192.45
5.5. Ingresos por Servicios Públicos	353,100.	316,042.50	367,329.38
A. Transferencia	15,671,010.13	13,678,714.07	15,130,956.07
5.6. Egresos Totales	34,474,386.83	32,055,134.69	27,168,632.72
5.7. Egresos corrientes	9,537,730.40	14,019,414.82	10,346,981.50
5.8. Egresos de Inversión	24,936,656.43	18,035,719.87	16,821,651.22
5.9. Gasto de funcionamiento	9,537,730.40	14,019,414.82	10,346,981.50
5.10. Saldo en Bancos	2,763,561.87	276,554.85	881,802.57
5.11 Relación Inversión / Ingresos Totales	67%	56%	60%
V. A nivel de catastro			
5.12 Cobertura de catastro urbano %	100%	100%	100%
5.13 Cobertura de catastro Rural %	22%	26%	48%
5.14 Predios incorporados al catastro	5192	5192	5192
VI. Ingresos Servicios Públicos			
6.1. Recolección de desechos solidos	353,100.74	316,042.50	367,329.38
VI. Comunidades sin servicio			
6.1 Comunidades sin agua			
6.2 Comunidades sin Electricidad	27	21	11
6.3 Comunidades incomunicadas por vía terrestre	3	3	3

IV. INFRAESTRUCTURA BÁSICA

4.1 Vial

El Municipio de Jesús de Otoro se conecta a la carretera internacional que comunica a Tegucigalpa con San Pedro Sula y el resto de Centro América, en la altura de Siguatepeque, Comayagua, a una distancia de 32 kilómetros de pavimento. Tiene una red vial municipal con calles rastradas, donde la mayoría de los caseríos se comunican con el casco urbano, los que se encuentran en regulares condiciones.

Cuadro #14 Distancia en Kilómetros Red Vial desde la Cabecera Municipal

No	Comunidad	Distancia KM-L	Total KM-L	Tipo de Acceso	Estado de la calle
1	EL JUNQUILLO	40.50	81.00	Carretera Mixta	Mala
2	YANCE	34.00	68.00	Carretera Mixta	Mala
3	LLANOS DE SANTA CRUZ	32.00	34.00	Carretera Mixta	Mala
4	PIEDRAS NEGRAS	31.50	63.00	Carretera Mixta	Mala
5	SAN JERINIMO	21.00	42.00	Carretera Secundaria	Excelente
6	RODADORA	23.00	46.00	Carretera Mixta	Muy Buena
7	LLANO LARGO	17.00	34.00	Carretera Mixta	Excelente
8	CHOLOMA ARRIBA	24.00	48.00	Carretera Mixta	Buena
9	CHOLOMA ABAJO	22.50	45.00	Carretera Mixta	Buena
10	LAS LAGUNAS	26.00	52.00	Carretera Mixta	Regular
11	SANTO DOMINGO	9.40	18.80	Carretera Secundaria	Excelente
12	SAN PABLO	9.40	18.80	Carretera Secundaria	Excelente
13	GUAYAMAN	14.00	28.00	Carretera Mixta	Buena
14	EL CIPRES	14.00	28.00	Carretera Mixta	Buena
15	PRADERAS	11.70	23.40	Carretera Secundaria	Buena
16	SAN FRANCISCO	9.50	19.00	Carretera Mixta	Excelente
17	LLANO LARGO DEL POTRERO	16.50	33.00	Carretera Mixta	Regular
18	LA ANGOSTURA	6.50	13.00	Carretera Secundaria	Excelente
19	EL OREGANAL	4.90	9.80	Carretera Mixta	Buena
20	COMONTAN	2.00	4.00	Carretera Secundaria	Excelente
21	MAYE	4.70	9.40	Carretera Secundaria	Excelente
22	PUENTE LA GLORIA	6.20	12.40	Carretera Secundaria	Excelente
23	EL AGUACATE	9.00	18.00	Carretera Mixta	Buena
24	EL EDEN	10.00	20.00	Carretera Mixta	Buena
25	CRUCITA ORIENTE	7.00	14.00	Carretera Mixta	Buena
26	BUENA VISTA	10.00	20.00	Carretera Mixta	Buena

27	UNION PRAGA	6.00	12.00	Carretera Mixta	Buena
28	SAN ANTONIO	4.50	9.00	Carretera Mixta	Buena
29	LAS LIMAS	8.00	16.00	Carretera Mixta	Buena
30	EL INJERTO	9.00	18.00	Carretera Mixta	Buena
31	LAS AGUILAS	14.00	28.00	Carretera Mixta	Buena
32	EL ZAPOTE	4.00	8.00	Carretera Mixta	Buena
33	OJO DE AGUA	7.50	15.00	Carretera Secundaria	Buena
34	COCLAN	7.00	14.00	CARRETERA PRIMARIA	Excelente
35	MACUELIZO	9.00	18.00	CARRETERA PRIMARIA CA-11 ^a	Excelente
36	PLAN DE LOS MANGOS	9.00	18.00	Carretera Secundaria	Excelente
37	ALPES ABAJO	11.00	22.00	Carretera Secundaria	Excelente
38	ALPES ARRIBA	14.50	29.00	CARRETERA PRIMARIA CA-11A	Excelente
39	EL CEDRAL	16.00	32.00	CARRETERA PRIMARIA CA-11A	Excelente
40	BARRIO NUEVO	4.00	8.00	Carretera Mixta	Buena
41	SAN MARCOS	6.00	12.00	Carretera Secundaria	Excelente
42	TRANQUITAS	14.00	28.00	Carretera Mixta	Mala
43	CECAGUA	9.75	19.50	Carretera Mixta	Mala
44	BRISAS DEL CAMPO	10.25	20.50	Carretera Mixta	Mala
45	EL PORVENIR	10.00	20.00	Carretera Secundaria	Excelente
46	CRUCITA NORTE	12.50	25.00	Carretera Secundaria	Excelente
47	SAN RAFAEL	15.50	31.00	Carretera Secundaria	Excelente
48	LAS VENTANAS	19.50	39.00	Carretera Mixta	Buena
49	CASITAS	17.25	34.54	Carretera Mixta	Buena
50	CASAS VIEJAS	17.70	35.40	Carretera Mixta	Buena
51	PUEBLO VIEJO	18.50	37.00	Carretera Mixta	Mala
52	SANTA FE ARRIBA	18.50	37.00	Carretera Mixta	Regular
53	SANTA FE ABAJO	17.10	34.20	Carretera Mixta	Mala
54	SANTA FE AGRICOLA	20.50	41.00	Carretera Mixta	Mala
55	NUEVA ESPERANZA	17.70	35.40	Carretera Mixta	Mala
56	EL PLANON	19.00	38.00	Carretera Mixta	Mala
57	EL MATASANO	50.00	100.00	Carretera Mixta	Mala
58	LA ENEA	52.00	104.00	Carretera Mixta	Mala

Fuente: Oficina de Catastro Municipalidad de Jesús de Otoro, Intibucá

4.1.1 Comunidades que no están comunicadas

- ✚ La Enea
- ✚ El Matazano
- ✚ Llano Largo del Potrero

4.2 Electricidad

El municipio de Jesús de Otoro, esta electrificado en un 88%, en proceso de ejecución un 7% y un 5% que no está electrificado.

4.2.1 Líneas de Conducción

- Longitud de líneas de conducción primaria: 6 kilómetros 896 metros lineales
- Longitud de líneas de conducción secundaria: 10 kilómetros 780 metros lineales
- Número de estaciones de distribución: No existen en el municipio

4.2.2 Comunidades no atendidas con el servicio

Cecagua, El Matazano, El Oreganal, Las casitas, Casas viejas, Traquitas, y El Planon.

4.3 Telefonía y Correos

4.3.1 Líneas telefónicas y abonados por Hondutel

En este municipio está presente la telefonía de Hondutel, sin embargo, el servicio que más se ha popularizado es el servicio celular por el acceso a zonas donde no llega la línea telefónica fija, principalmente en zonas aisladas de aldeas y caseríos, hay una disponibilidad de 520 líneas que es el mismo número de abonados, y la mayoría de estas líneas están ubicadas en el casco urbano. Las empresas de telefonía celular que brindan el servicio son TIGO Y CLARO, también existen pequeñas empresas que ofrecen los servicios de internet en el municipio.

Teléfono Comunitario: En la actualidad no se cuenta con un teléfono comunitario, pero sí existió en años anteriores cuando no había llegado la cobertura de Hondutel y de la telefonía celular.

Agencia de Hondutel: cuenta con una oficina de su propiedad ubicada en el Barrio Santa Cruz del Municipio de Jesús de Otoro, frente a la Plaza Venus.

4.3.2 Honducor

Esta oficina es una subsidiaria de Correos de Honduras, tiene la función de recepción y envío de correspondencia y paquetería a nivel Nacional e Internacional, funciona en la casa del Señor Gabriel Inestroza, Barrio El Carmen Jesús de Otoro.

4.4 Social

En lo referente a infraestructura social el municipio posee edificios utilizados para el ámbito religioso, cultural, centros de recreación en comunidades y en el Casco Urbano, Centros Comunales, Cementerios, Parques, Campos y Canchas de usos Múltiples entre otros.

4.4.1 Existencia de centros comunales

En el municipio existen varios centros comunales, pero no todas las comunidades cuentan con un espacio para asambleas comunitarias, por lo general se reúnen en las escuelas o iglesias. El casco urbano cuenta con una casa comunal en la colonia San Miguel y 19 casas comunales en la zona rural.

4.4.2 Numero de cancha de futbol

Existen 18 canchas de futbol: 4 canchas de futbol y un estadio municipal en el casco urbano y 13 campos de futbol en la zona rural.

4.4.3 Numero de canchas de usos múltiples

Existen 9 canchas de usos múltiples: en el casco urbano 4 y en la zona rural 5

4.4.4 Números de iglesias

- 1 Iglesia católica
- 13 Ermitas
- 22 iglesias evangélicas, distribuidas en el casco urbano y zona rural del municipio
- 1 Iglesia Mormona
- 1 Salón del Reino de los Testigos de Jehová
- 1 Iglesia Adventista

4.4.5 El casco urbano cuenta con diferentes sitios de recreación

- Cancha venus
- Cancha Vicente Tosta
- Canchas sintéticas
- Balneario San Juan de Quelala
- Balneario Nuevo Paraíso
- Balneario Nuevo Manantial
- Balneario Aqua Park El Molino
- Balneario La Canasta
- Balneario Los Gemelos
- Lugares para Senderismo
- Estadio Municipal Manuel Castillo Girón
- Atoleras
- Aqua Finca Valle Dorado (Pesca Deportiva)

4.4.6 Hogar de Ancianos: El municipio no cuenta con ninguno.

4.4.7 Hogar de Niños: No se cuenta con ninguno.

4.4.8 Centro de rehabilitación

El municipio de Jesús de Otoro cuenta con un centro de rehabilitación fundado por sociedad civil y miembros de la Iglesia Evangélica Santidad, tiene el lema rompiendo el techo, está ubicado en la colonia La Rural.

4.4.9 Clubes Rotarios: No hay presencia de Club Rotario en Jesús de Otoro.

4.4.10 Comedores infantiles

En el casco urbano hay un Centro municipal de niñez CEMANI que es administrado por la Alcaldía Municipal.

4.4.11 Guarderías infantiles: El municipio cuenta con una guardería infantil recientemente abierta, pero de administración privada.

4.4.12 Cementerios

El municipio de Jesús de Otoro, cuenta con 2 cementerios en el casco urbano y 3 en la zona Rural.

4.4.13 Áreas Turísticas

- ✓ 2 Lagunas Naturales.
- ✓ El rio grande de Otoro (posas y pesca).
- ✓ 2 Reservorios de agua.
- ✓ 25 Miradores.
- ✓ 1 Túnel natura de guanacastes.
- ✓ 18 Sitios arqueológicos.
- ✓ 3 vestigios de Iglesias coloniales.
- ✓ Cordillera de montecillos (senderismo y avistamiento de aves).
- ✓ Refugio de vida silvestre Mixcure (senderismo y avistamiento de aves).
- ✓ 6 Balnearios.

4.5 Salud

4.5.1 Centro de Salud: El sistema de Salud esta descentralizado como mancomunidad que comprende los municipios de Jesús de Otoro, Masaguara y San Isidro, cuenta con un CESAMO, el cual tiene personal capacitado entre ellos tres Doctores en medicina, Odontólogo, Médicos en servicio social, enfermeras auxiliares (os), promotores, una Lic. En Administración de empresa, secretarias, conserje, aseadoras, vigilante. Se atienden de 80 – 100 consultas diarias con un promedio de 1,200-1,400 atenciones al mes, eso en el área urbana y en los Centros Rurales se manejan de 20-30 atenciones diarias, aproximadamente 400 al mes de igual manera se lleva el control de circulo de embarazadas un día de cada mes, campañas de vacunación, campañas de limpieza, cada centro de salud cuenta con pequeños comités voluntarios.

En el área Rural hay 4 CESAR asignados a ellos enfermeras y promotores (as) calificados para realizar dicho trabajo.

- CESAR en la Aldea San Rafael
- CESAR en la Aldea San Jerónimo
- CESAR en Crucita Oriente
- CESAR en Santa fe Arriba

4.5.2 Materno Infantil: Como Mancomunidad se cuenta con una Clínica Materno Infantil donde se atienden emergencias las 24 horas, se atienden partos alojando a la paciente previo al parto ya que se cuenta con un albergue y personal capacitado entre ellos: dos doctores en servicio social, seis enfermeras, tres aseadoras, dos vigilantes, dos motoristas.

Cuenta con una clínica del adolescente, brinda atención en psicología, orientación a jóvenes en embarazos en adolescentes etc.

En general se brindan los siguientes servicios:

- Atención integral a la mujer
- Atención integral al hombre
- Atención a menores de 5 años
- Servicios de laboratorio
- Nebulizaciones
- Cirugías menor
- Atención odontológica
- Vacunación
- Atención adulto mayor
- Atención a Adolescentes
- Visitas domiciliarias a pacientes en riesgo
- Promoción en salud y atención al medio ambiente

4.5.3 Hospitales: Jesús de Otoro no cuenta con ningún hospital, cuando se requiere de alguna atención médica más especializada se remiten los pacientes al Hospital “Enrique Aguilar Cerrato” de La Esperanza o a los Hospitales de Tegucigalpa.

4.5.4 Clínicas odontológicas:

Dentro del casco urbano de Jesús de Otoro se cuenta con 5 clínicas Odontológicas y 3 laboratorios dental detallados a continuación:

- Clínicas de Odontología Julia Funes
- Clínica de Odontología Dulce Gámez
- Clínica de Odontología Salud y paz integral
- Clínica Dental Elin Osorio

- Clínica estética dental Josiva
- Centro Médico Odontológico
- Laboratorio dental Castro
- Laboratorio dental Cantarero
- Laboratorio dental Padilla

4.5.5 Clínicas Privadas:

Se cuenta con 7 clínicas privadas y una clínica pública

- Clínica médica San Francisco
- Clínica Médica Santa fe
- Clínica Médica San Isidro
- Clínica Nueva Esperanza
- Clínica Médica HADASSAH
- Clínica Médica CLIMED
- Clínica Médica Dr. Franco Rojas
- Clínica Materno Infantil (Publica)

4.6 Educación

En materia educativa nuestro municipio tiene la ventaja que en la mayoría de las comunidades hay centros educativos funcionales y con la infraestructura básica para funcionar de buena manera, teniendo como resultado una amplia cobertura de este servicio a la ciudadanía.

Existen 25 Centros de educación Primaria, 10 centros de Educación básica, 20 centros de Educación Pre-escolar, 14 Escuelas Proheco, 32 CEPB Proheco y 2 centro de Educación Secundaria, entre ellos un Colegio Técnico el cual ofrece carreras profesionales de: Bachillerato Técnico Agrícola, Bachillerato en Corte y confección, Bachillerato en Contaduría y Finanzas, Bachillerato en Mecánica Industrial, Bachillerato en Mecánica Automotriz, Bachillerato en Ciencias y Letras, Administración de Empresas, Bachillerato en Contaduría, también cuenta con tres programas Educa Todos.

Todos estos distribuidos en las diferentes comunidades del municipio y los de Nivel secundaria en el Casco Urbano, a continuación detallamos los centros educativos con que cuenta el municipio.

Cuadro #15 Matricula Centros de Educación Primaria Oficiales

Jesús de Otoro 2017

N	Centro Educativo	Comunidad	Nombre del Director	Teléfono	Matricula		
					N	V	T
1	José Cecilio del Valle	Col. La Rural	Jorge David Castillo Seren	9811-1815	32	26	58
2	Ada Argentina Santos	Santa Fe Arriba	Dinora Suyapa Cerritos	9768-8514	30	39	69
3	Agrícola	Santa Fe Agrícola	Evangelista Maradiaga	9550-8074	25	27	52
4	Armando Arriaga Iraheta	Macuelizo	Edelvira Tosta	9833-9976	26	20	46
5	Dolores Rivera de Fiallos	B° Nuevo	Alfonso Aguilar Velásquez	9899-1173	15	38	53
6	El Esfuerzo	San Antonio	Veaney Benítez Castillo	9926-7490	28	42	70
7	Esperanza Nueva	Guayaman	Ramón Eterio Cantarero	9504-2774	28	24	52
8	Feliciano Guevara Membreño	Alpes Arriba	Miguel Angel Guevara	9953-2242	20	24	44
9	Feliciano Guevara Membreño	Buena Vista	Rony Guillermo Ramos	9539-7563	28	27	55
10	Francisco Morazán	Yance	Lucy Carolina Alvarado	9568-9159	14	15	29
11	Jesús Medina Nolasco	Casas Viejas	Clementina Miranda Gonzales	9534-4435	60	59	119
12	La Democracia	El Cedral	Rosa Esperanza Ventura	9803-1974	27	27	54
13	La Democracia	El Zapote	Guillermo Ponce Palacios	9467-5986	38	32	70
14	La Libertad	El Porvenir	Gloria Esperanza Carbajal	9955-7904	29	19	48
15	La Trinidad	El Matazano	Naria Maria Chávez Pineda	9750-9319	24	23	47
16	Manuel de Jesús Manzanares	El Injerto	Saúl Antonio Almendarez	9613-3530	22	24	46
17	Modesto Rodas Alvarado	Crucita Norte	Ana Ruth Palacios	9805-3317	26	26	52
18	Nuevos Horizontes	Rodadora	Mario Alberto Palacios	9560-4513	23	23	46
19	Pompilio Ortega	Las Lagunas	Dora Alicia Amaya Amaya	9573-8083	21	16	37

20	Ponciano Leiva	La Angostura	José Wilson Amador	9697-6086	39	46	85
21	Rafael López Gutiérrez	El Junquillo	Francelea Guevara	9538-9421	24	34	58
22	República de Costa Rica	Crucita Oriente	Máximo Ramos Trejo	9923-7183	31	49	80
23	Policarpo Bonilla	Cecagua	David Antonio Gámez	9806-1745	27	23	50
24	Rey Alfonso XIII	Choloma	Alicia Margarita Flores Bourdeth	9708-0060	23	24	47
25	Reynelda Palacios	Tranquitas	Zulma Liliana Seren Inestroza	9709-5823	16	16	32
					676	723	1399

Fuente: Dirección Municipal de Educación, Jesús de Otoro

**Cuadro #16 Matricula Centros de Educación Pre básica Oficiales
Jesús de Otoro 2017**

No.	Centro Educativo	Comunidad	Nombre del Director	Telefono	Matricula		
					N	V	T
1	Dolores R. de Fiallos	B° Santa Cruz	Emérta Isabel Martínez	9941-5806	19	12	31
2	Infancia Feliz	B° Santa Cruz	Martha Lizzeth Ramírez	9577-6706	15	18	33
3	Jose Cecilio del Valle	Col. La Rural	Oneyda Olimpia Hernández	9949-0886	22	21	43
4	Rafael Pineda Ponce	B° El Rosario	Magaly Palacios Membreño	9744-0856	37	48	85
5	Salomón Sorto	Col. San Miguel	Martha Elena Girón	9494-4420	39	43	82
6	En Marcha	San Rafael	Dunia Aracely Portillo	9927-3640	14	15	29
7	Justo Pastor Henríquez	Maye	Mirna Luz Argueta	8920-6123	16	13	29
8	Lic. Walterina Ramírez Flores	San Francisco	Lilian Margot Cantarero	9642-4729	10	8	18
9	Manuel Castillo Girón	Santa Fe Abajo	María Paula Echeverría	9494-0686	11	9	20
10	Margarita Castillo	San Jerónimo	Eva Luz Reyes	9868-4115	13	21	34
11	Mi Futuro	Coclan	Susan Carolina Nuñez	9840-7380	20	20	40

12	Niños Soñadores	Casas Viejas	Melissa Purificación Funes	9635-6404	11	7	18
13	Olga Marina Matute	Guayaman	Xenia Carolina Almendarez	9902-1139	10	12	22
14	Prof. Felipe Zuniga del Cid	San Antonio	Brenda Janeth Inestroza	9868-4145	9	14	23
15	Profa. Maria Luisa Ventura	Santo Domingo	Marivel Castillo Seren	9646-8808	7	11	18
16	Rayo de Luz	La Angostura	Lilian Edith Hernández	9913-9535	8	11	19
17	Yolanda Flores de Torres	El Zapote	Cruz Olivia Tosta	9806-1782	13	8	21
18	Oscar Antonio Orellana	Barrio Nuevo	Claudia Gonzalez Argueta	9655-7120	5	13	18
19	Jose Cristóbal Espinoza	Llanos de Santa Cruz	Luz Celenia Martínez	9681-7266	9	15	24
20	Nuevo Amanecer	Ojo de Agua	Mara Victoria Ponce	9841-7471	6	18	24
					294	337	631

Fuente: Dirección Municipal de Educación, Jesús de Otoro

Cuadro #17 Matricula Centros de Educación Básica Oficiales

Jesús de Otoro, 2017

N	Centro Educativo	Comunidad	Nombre del Director	Teléfono	Matricula		
					N	V	T
1	Cruta	San Rafael	Armando Aguilar	9670-6287	128	152	280
2	Edgar Tosta Velásquez	Llanos de Santa Cruz	Gladis Mercedes Vásquez	9866-0005	66	65	131
3	Julia Palacios Cantarero	Santo Domingo	Salvador Reyes Ventura	9584-8800	73	57	130
4	La Fraternidad	Santa Fe Abajo	Wildin Amador	3170-7153	61	58	119
5	Miguel R. Dávila	Coclan	Roberto Girón Tosta/Oneida Rosales	9929-5458 9938-9151	95	132	227
6	Morazán	San Jerónimo	Lucila Verónica Cantarero	9507-6021	88	89	177
7	John F. Kennedy	B° San Francisco	Maria Luisa Ventura	9968-5620	358	357	715
8	Lempira	Maye	Raimundo Seren	9743-1651	81	86	167
9	Paula Palacios de Pineda	San Francisco	Francisco Umaña Chavarría	9991-5988	50	66	116

10	Tiburcio Carias Andino	B° Santa Cruz	René Aguilar Velásquez	9899-7727	337	279	616
					1337	1341	2678

Fuente: Dirección Municipal de Educación, Jesús de Otoro

Cuadro #18 Matricula Centros de Educación Pre Básica PROHECO

Jesús de Otoro, 2017

N	Centro Educativo	Comunidad	Nombre del Director	Teléfono	Matricula		
					N	V	T
1	El Buen Pastor	Plan de los Mangos	Saira Mariely Argueta Castillo	9981-2829	7	12	19
2	Justo Pastor Henríquez	El Planon	Deisi Esmeralda Nolasco	96479253	8	9	17
3	Nuevo Despertar	Las Ventanas	Sonia Yamileth Inestroza	96379839	10	14	24
4	Nuevo Renacer	Choloma Arriba	Marisol Nolasco Flores	9550-5071	7	10	17
5	Nuevos Valores	Las Limas	Deily Jackelin Palacios	9692-2001	9	11	20
6	Sonrisas Infantiles	Pradera	Maria Audeli Leiva	9841-5797	7	8	15
7	Superación Infantil	Joya Grande	Glenda Xiomara Miranda	9925-0722	7	9	16
8	Un Rayito de Luz	Rodadora	Gladis Ondina Gonzales	99413169	12	9	21
					67	82	149

Cuadro #19 Matricula Centros de Educación Básica PROHECO

Jesús de Otoro, 2017

N	Centro Educativo	Comunidad	Nombre del Director	Telefono	Matricula		
					N	V	T
1	El Buen Pastor	Plan de los Mangos	Marcia Patricia Tosta	9965-0833	13	18	31

2	El Triunfo	Las Limas	Jessika Patricia Muñoz	9935-8604	10	28	38
3	General Francisco Morazán	Las Águilas	Mainor Alexander Hernández	9486-3474	7	10	17
4	Guillermo Tosta Bourdeth	El Oreganal	Mayra Marina Sanchez	9814-2305	8	10	18
5	Justo Pastor Henríquez	El Planon	Javier Donaldto Perez	9701-7905	27	23	50
6	Justo Pastor Henríquez	Las Ventanas	Lesby Gisela Márquez	9559-2549	36	53	89
7	Manuel Zelaya Rosales	Lagunas Arriba	Leni Yesenia Padilla Palacios	9669-4366	6	13	19
8	La Familia	La Enea	Yenny Yolanda Girón	9902-1212	12	13	25
9	Buena Esperanza	Nueva Esperanza	Yosely Danubia Orellana	9911-9269	16	9	25
10	María Luisa Ventura	Choloma Arriba	Suleny Marisol Mejia	9864-8207	14	9	23
11	Sonrisas Infantiles	Pradera	Lisbet Julissa Medrano Gámez	9913-7877	18	23	41
12	Superación Infantil	Joya Grande	Miriam Yesenia Miranda	9616-1855	25	21	46
13	Nuevo Despertar	Llano Largo del Potrero	Oneyda Marlen Aguilar	9808-7303	12	23	35
14	Brisas del Ulúa	Comontan	Marco Antonio López	9722-7964	8	12	20
					212	265	477

Fuente: Dirección Municipal de Educación, Jesús de Otoro

Cuadro #20 Matricula CCEPREB Jesús de Otoro 2017

N	Nombre del CCEPREB	Comunidad	Nombre de la Voluntaria	Telefono	Matricula		
					N	V	T
1	Amor y Paz	El Porvenir	Emilia Redondo Medina	9683-5520	5	7	12
2	Brisas del Campo	El Oreganal	Dilcia Dinora Perdomo Banegas	9662-9393	3	4	7
3	Brisas Infantiles	Brisas del Campo	Maira Isabel Molina Amaya	9886-2215	2	4	6
4	Brisas del Ulúa	Comontan	Cendy Mariela Reyes Martínez	9727-7728	2	3	5

5	Caminando con Jesús	Cecagua	María Estela Argueta Santos	9795-5837	4	6	10
6	Camino al Futuro	Las Casitas	Elvira Aguilar Bardales	9543-7968	6	5	11
7	Cristo Rey	El Matazano	Jerlyn Elvira Hernández Gonzales	9623-9103	10	4	14
8	Dulce Infancia	Llano Largo	Maria Antonia Girón Palacios	9732-9940	9	9	18
9	Feliciano Guevara	Buena Vista	Nolvia Patricia García Sánchez	9639-3229	3	2	5
10	Futuro de Mi País	Junquillo	Marja Odily Inestroza Ramos	9606-1948	6	10	16
11	Gotitas del Saber	Santa Fe Arriba	Olga Xiomara Martínez López	9638-4119	3	5	8
12	Gotitas del Saber	Alpes Arriba	Maria Elena Ventura Valladares	9531-4502	5	6	11
13	Justo Pastor Henríquez	Lagunas Arriba	Leonilda Dominguez Gonzalez	9619-4085	5	2	7
14	Lindo Despertar	Santa Fe Agrícola	Apolonia Ramírez Hernández	98-064167	4	9	13
15	Luces del Saber	Crucita Oriente	Delmi Janeth García Domínguez	9852-3433	14	5	19
16	Luz del Futuro	Tranquitas	Marta Lidia Gámez Escobar	9757-7713	0	2	2
17	Mariela	Choloma Abajo	Eylin Idalia Perdomo Castillo	9963-8591	8	7	15
18	Mi Tesoro	Nueva Esperanza	Josselyn Yessenia Alonzo Muñoz	9463-9449	5	4	9
19	Miriam de Amador	El Cedral	Carmen Esther Funes Nuñez	9744-9122	5	6	11
20	Nueva Generación	Las Águilas	Dunia Isabel López Rivera	9768-5693	3	2	5
21	Nuevo Amanecer	Aguacate	Doris Idalia Gutiérrez Inestroza	9763-7998	6	3	9
22	Nuevo Amanecer	Unión Praga	Lesli Esmeralda Gutiérrez Henríquez	9799-3640	5	4	9
23	Nuevo Amanecer	San Marcos	Maria Consecion Galeas Perdomo	3337-1328	6	9	15
24	Nuevos Horizontes	Crucita Norte	Odilia Reyes Perdomo	9846-3412	4	5	9
25	Promesas de Otoro	Barrio Santa Cruz	Maria Erceli Mejia Dominguez	9874-7768	9	5	14
26	Promesas de Otoro	Barrio Santa Cruz	Lourdes de Maria Caballero Escalante	9924-2722	8	6	14

27	Ramón Rosa	Lagunas Abajo	Maria Lourdes Vásquez Domínguez	9499-8661	1	3	4
28	Rayito de Sol	Injerto	Lixi Yamileth Amaya Amaya	9481-4756	6	5	11
29	Rayito de Luz	Macuelizo	Claudia Yamileth García Mendoza	9524-1938	5	3	8
30	Sonrisas Infantiles	Yance	Jenny Jissela Reyes	9830-7444	2	5	7
31	Sonrisas Infantiles	Alpes Abajo	Emilia Paula Perdomo Castro	9917-8376	4	4	8
32	Gilma Desiré	Llano Largo del Potrero	Maria Rosa Gonzalez Méndez	9933-7694	6	3	9
					164	157	321

Fuente: Dirección Municipal de Educación, Jesús de Otoro

4.6.1. Buenas Prácticas que se ha realizado en educación

Creación de Redes Educativas

Es un modelo de gestión, pedagógica y administrativa que permite optimizar recursos, metodologías, enfoques y procesos metodológicos con el objetivo de mejorar la calidad educativa.

Objetivos:

- Planificación de Estrategias del Territorio.
- Mejorar la cobertura educativa.
- Mejorar la calidad educativa.

Implementación de talleres de

- Carpintería.
- Ebanistería.
- Corte y Confección.
- Preparación de alimentos y manualidades.

Estos talleres son financiados por la Alcaldía Municipal.

Emprendedurismo Estudiantil

Talleres de Emprendedurismo Rural Juvenil y Orientación Vocacional impartidos a los alumnos de séptimo octavo y noveno dieron como resultado la formación y organización de cooperativas de ahorro y crédito a nivel de cada curso.

Infraestructura Sector Educativo

El Programa PROMINE/KFW, involucra a la comunidad, sociedad padres de familias, docentes educativos, autoridades municipales, y toda persona que esté involucrada con el centro educativo, para poder llevar a cabo el proyecto mediante la modalidad PEC, que garantiza la transparencia y eficiente manejo de los recursos y empoderamiento de los beneficiarios.

Ventajas:

- Participación
- Empoderamiento
- Transparencia
- Auditoria social
- Sostenibilidad

4.6.2 Centros de Formación Profesional/Técnica

✓ Instituto Técnico Federico C. Canales

El Instituto Técnico Federico C. Canales ofrece las modalidades del Tercer Ciclo Básico Técnico (Séptimo, Octavo y Noveno Grado) y Bachillerato Técnico Profesional, ambas con una duración de tres años. Para el ingreso al Tercer Ciclo de Educación Básica se debe haber cursado el Sexto Grado y el mismo en su parte técnica contiene los módulos o talleres de: Educación para el Hogar, Agropecuaria, Estructuras Metálicas, o Electricidad. El estudiante opta por una de estas orientaciones y al final de su Noveno Grado obtiene su Diploma con el Grado de Auxiliar Técnico en el área técnica que escogió.

El Bachillerato Técnico Profesional (BTP) se imparte en las orientaciones de:

- Confección Industrial
- Mecánica Automotriz
- Desarrollo Agropecuario
- Contaduría y Finanzas
- Mecánica Industrial
- Bachillerato en Ciencias y Letras

En estas carreras, los jóvenes son preparados eficientemente en su formación general o académica y como complemento obtienen la preparación técnica. Con ambas herramientas nuestros egresados adquieren las competencias necesarias para proseguir estudios a nivel universitario y desempeñarse en el campo laboral, con capacidad para crear sus propias microempresas. El ingreso al BTP en sus distintas orientaciones se realiza con estudios cursados en Ciclo Básico Técnico, Ciclo Común, Educación Básica, Educatodos, IHER y SAT, pues son modalidades de estudios legalmente autorizadas por la Secretaría de Educación y habilitan a los jóvenes para proseguir sus estudios en el siguiente nivel.

La malla curricular de estas carreras contiene toda la formación del Bachillerato en Ciencias y Humanidades la cual se complementa con la preparación técnica, según su orientación.

✓ Instituto Privado Superación Otoreña

El Instituto Privado Superación Otoreña ofrece las modalidades del Tercer Ciclo Básico Técnico (Séptimo, Octavo y Noveno Grado) y Bachillerato en Ciencias y letras, Promoción Social, Administración de Empresas, Informática.

✓ Centros de Educación a Distancia

Se cuenta con un sistema de Educación media a Distancia El ISEMED, este Centro tiene las carreras de Bachillerato en Administración de Empresas, las clases son impartidas en el edificio del Instituto Técnico Federico C. Canales, en el casco urbano de Jesús de Otoro.

4.6.3 Centro de Formación Artística y Cultural: El municipio no cuenta con ninguno por los momentos.

4.6.4 Centros de Alfabetización

No se cuenta con un centro de alfabetización, los centros de educación secundaria presentes en el casco urbano tienen como requisito para graduarse, alfabetizar 2 personas y al final darle su diploma.

4.6.5 Centros de Formación Artesanal: No se cuenta con ninguno por los momentos.

4.7 Productiva

4.7.1 Sistemas de Irrigación Existentes (Distritos o Individuales)

Sequia Artesanal Comunes

- La Angostura
- Maye
- Comontan

Sequia Artesanal Familiares

- Familia Tosta
- Familia Flores
- Familia Urquía
- Familia Santos
- Familia Gámez

Sistema de Riego por Goteo	Membresía
(E3) SR-INT-007 Choloma	18
(E3) SR-INT-026 Santo Domingo	15
SR "Cedral-Jesus de Otoro-Intibuca"	21
SR "Crusita Oriente, Jesus de Otoro, Intibuca"	22
SR "El Cipres-Intibuca"	5
SR "El Porvenir-Jesus de Otoro-Intibuca"	40
SR "Guayaman-Jesus de Otoro-Intibuca"	23
SR "Horcones-Jesus de Otoro-Intibuca" (E1)	12
SR "Santa Fe Arriba-Jesus de Otoro-Intibuca "	36
SR CR "Las Lagunas Arriba y Abajo"	49
Total general	241

También se cuenta con 2 grandes reservorios de agua, uno ubicado en la comunidad de Maye totalmente terminado y otro en la comunidad de El Porvenir con un 80% en proceso de culminación de la obra.

4.7.2 Centros de Acopio

El municipio de Jesús de Otoro, cuenta con 12 centros de acopio cada uno con sus respectivos silos, con una capacidad de almacenamiento de 18 quintales cada uno aquí almacenan exclusivamente maíz para consumo humano, el objetivo de los centros de acopio es brindar seguridad alimentaria

a las familias más pobres del municipio, especialmente en los meses más críticos del año.

También se cuenta con una macro-secadora solar de café, con una capacidad de 300 quintales para productores de la zona de mixtura que están asociados a una cooperativa **COMICOVEL** que son atendidos con el programa cosecha azul.

4.7.3 Viveros

En la municipalidad de Jesús de Otoro, a través del departamento de la Unidad Ambiental (UMA) se han establecidos viveros, para implementar sistemas forestales, se han donado a las juntas de agua una cantidad de 30 mil plantas de Caoba y Cedro en varias comunidades de la zona rural, con el objetivo de reforestar las micro cuencas o zonas productoras de agua potable, este proyecto ha sido efectivo. De esta misma forma las juntas rurales de café han establecido viveros comunitarios para realizar reforestaciones en las fincas productoras de café.

4.7.4 Rastros Público

El Municipio de Jesús de Otoro cuenta con un Rastro Municipal, este es un lugar destinado al destazo de ganado vacuno, cuenta con medidas higiénicas y de seguridad, es una de las fuentes de ingreso a la municipalidad de Jesús de Otoro.

4.7.5 Cantidad de Microempresas y Agroindustrias.

Cuadro # 21 Micro Empresas y Agroindustrias presentes en el municipio de Jesús de Otoro

No.	Actividad Económica	Nombre	Cantidad
1	Abarroterias	Varias	5
2	Agente de Bienes Raices	Inmobiliaria INSHA	1
3	Agente Financiero (Banco y Cooperativa)	Logistica Financiera S.A.	1
4	Almacenes Categoria I	Almacenes "El Compadre"	1
5	Almacenes Categoria II	Mega Variedades Toñito	1
6	Alquileres de Locales Centros Comerciales	Varios	6
7	Bancos y Casas de Cambios	Banco Occidente S.A	1
8	Barberias	Varias	4
9	Billares	Varios	6
10	Bloquera Categoria A(Comercializacion)	Iverciones Comerciales Flores	1
11	Bloqueras Categoria C (Artesanal)	Bloques El Carmen	1
12	Bodegas	Varias	6
13	Bufetes ,Consultas y Tramitaciones	Varias	6
14	Cajas Rurales 2do Grado	ASOPRA Aso.Otereña de productores de Arroz	1
15	Cajeros Automaticos	Cajero Automatico Banco de Occidente	1
16	Cancha Polideportiva Privada	Cancha de Futbol Sala"Coliseum Montecina	1
17	Cantinas, Expandidos de Agua Ardientes	Deposito "Patepluma"	1
18	Carnicerias	Varias	3
19	Casas Comerciales(Línea Blanca) I Categoría	Molineros Comerciales	1
20	Casas Comerciales (Líneas Blancas) Categoría	Varias	2
21	Casas Comerciales (Línea Blanca) III Categoría	Comercial Rosita	1
22	Casas Cormerciales III Categorías	Varias	4

23	Casas de Empeño	Casa de Empeño "AFIME"	1
24	Casas Funerarias	varias	2
25	Clinicas Medicas y Odontologicas	Varias	9
26	Comedores Y Cafeterias	Varias	18
27	Compañías Televisoras	Otoro Vision	1
28	compañías Televisoras por Cable I categoria	Video Cable Otoroño S.A	1
29	Compañías televisoras por Cable II categoria	Varias	2
30	Coperativas de Ahorro Y Prestamo	Varias	3
31	Coperativas Y Empresas Cafetaleras	COMICOVEL(coperativas Mixtas Cosecha verde limitada	1
32	Cuarterias y Apartamentos	Cuarteria "Galeano"	1
33	Disco Movil	Varios	2
34	Distribuidores, Industria de Consumo	Varios	8
35	Elaboracion de productos Quimicos	Producto de limpieza"LESHU KA "	1
36	Empresa de Mototaxis	Empresa Mercantil Turista Quelala Tours	1
37	Empresa de transportes (camiones Cargas)	Transpotes Cruz	1
38	Empresa de transportes de buses interurbanos	Varios	5
39	Escuelas Academicas y Kinderes	C.E.E Bilingüe"Georgetown"	1
40	Expandidos de Aguardiente	Varias	3
41	Exportadoras de Cafe	Varias	2
42	Fabrica de Poductos Lacteos	lacteos y chicharoneria"san antonio"	1
43	Farmacia Categoria I	varias	4
44	Farmacia Categoria II	Varias	3
45	Ferreterias	Varias	8
46	Finca de Producción Ganado Mayor	Hacienda"San Sebastian"	1
47	Floristerias	Varias	2
48	Gasolineras	Varias	3
49	Gimnacio	Gimnacio en Forma	1

50	Glorietas y Casetas de Golosinas	Varias	21
51	Heladerías y Licuados y Similares	varias	10
52	Hondutel	Hondutel	1
53	Hoteles I Categoría (Mas de 15 habitaciones)	Hotel "Central Otoreño"	1
54	Hoteles II Categoría(Menos de 15 habitaciones)	Varios	4
55	Instituciones Bancarias Aseguradoras	Banco de Desarrollo Rural Honduras S.A	1
56	Institutos Privados	Instituto "Privado Superacion Otereña"	1
57	Intermediarios de café	varios	2
58	Intermediarios de café(Certificados)	Varios	16
59	Junta de Agua Categ.A	Junta Administradora Agua(JAPOE)	1
60	Junta de Agua Categ.C	Junta Administradora Agua(colonia Maye)	1
61	Laboratorios Fotograficos	Varios	2
62	Laboratorios Dentales	Varios	2
63	Laboratorios Medicos, Dentales Oftamologias	Varios	5
64	Lavados de Carros	Autoservicios "Benites"	1
65	Librería y Papelerías	Novedades y Papelerias "Los Angeles"	1
66	Librería, Papelerías y Fotocopiadora	Varios	10
67	Llantera Categoría I	varios	2
68	LLantera Categoría II	Varios	3
69	Lotificadoras	Varios	2
70	Lufricentrosy Accesorios de Vehiculos	Bici Partes "Villa Regina"	1
71	Materiales de Ferreterias y otros	Ferreauto "Gueveras"	1
72	Mercaditos	Varios	5
73	Mercado Municipal (Alquiler 1primer Nivel)	Varios	9
74	Mercado Municipal (Alquiler 2Do Nivel)	Varios	2
75	Mercado Municipal (1Primer Nivel)	Varios	66

76	Mercado Municipalidad (2Do Nivel)	Varias	9
77	Mercado Municipal (2Do Nivel)	Banadesa Mercado Municipal	1
78	Mini Ferrreterias	Varias	3
79	Molinos que Presenta Servicios	Varios	17
80	Oficinas Financeras Representantes	Varios	2
81	Venta de Ropa	Varios	3
82	Otros Establecimientos No Clasificados	Cibernet	1
83	Otros Servicios No Clasificados	Varios	3
84	Policlinica o Centros Medicos	Centros Medicos Integral"HADASAH"	1
85	Puestos de venta de articulos usados	Varias	3
86	Puestos de Ventas de Ropa Usada	Varias	23
87	Puesto de Venta de Ropa y Archineria	Venta de Archineria"La Ganga"	1
88	Puestos de Ventas de Articulos Usado	Varios	13
89	Puestos de Ventas de Medicina	Varios	4
90	Pulperia Grande	Varios	6
91	Pulperia Mediana	Varios	49
92	Pulperia pequeña	Varios	59
93	Pulperia Segunda Categoria	Pulperia Fuente Inagotable	1
94	Purificadora de Agua	Purificadora de Agua "La Otoreña"	1
95	Radios Emisores	Varios	3
96	Reposterias	Varios	3
97	Restaurantes	Varios	10
98	Sala de Belleza	Varios	4
99	Sala de Belleza,Barberia y Gimnacios	Varios	8
100	Salas de Juegos de Video	Varios	5
101	Servicio de (Informacion Publicidad)	Varios	2
102	Servicios de Internet Domiciliario	varios	3
103	Servicio de Limpieza y Mantenimiento	Servicios Multiples de Diego y David	1
104	Servicio de Transporte en PICK UP	Varios	4

105	Servicios Contable	Varios	2
106	Servicios de Internet Y Cafenet	Varios	4
107	Servicio de Mototaxi	varios	138
108	Serviciosde Transporte	varios	2
109	Super Mercado	Dispensa familiar	1
110	Taller de Carpinteria (Herramientas Electricas)	Varios	7
111	Taller de Carpinteria (Herramientas Manuales)	Varios	4
112	Taller de Electronica Categoría 1	Taller Electronica Automotriz Don Carlos	1
113	Taller de Electronica Categoría 2	varios	3
114	Taller de Jarcia	varios	2
115	Taller de Medicina Categoría 2	varios	11
116	Taller de Motocicletas	Varios	4
117	Taller de Sastreria (Corte y confeccion)	varios	2
118	Taller de Servicio de Enderesado y pintura	varios	4
119	Taller deServicio Refrigeración (Categoría 2)	Varios	2
120	Talleres de Balconería(Categoria1)	Varios	4
121	Talleres de Balconería(Categoria2)	Varios	11
122	Talleres de Mecánica(Categoria1)	Varios	3
123	Tienda Exclusiva de CalzadoII	Varios	2
124	Tiendas de Conveniencia(Comidas Rápidas)	Varios	3
125	Tiendas de Segunda Categoría	Varios	15
126	Tortillerias Artesanales	Tortillera "San Martin"	1
127	Tortillerias Industriales	Tortillera "Del Valle"	1
128	Variedades y Novedades	Varios	56
129	Venta de Achinería y plásticos	Varios	12
130	Venta de Cervezas	Varios	2
131	Venta de Cervezas(comedores y Restaurantes)	Varios	13
132	Venta de Cervezas(En Billares)	Varios	7
133	Ventas de Cervezas(Apertura de Negocios)	Varios	2
134	Ventas de Cervezas(En Mercaditos y Abarroterias)	Varios	2

135	Ventas de Cervezas(En Pulperias para Llevar)	Varios	3
136	Ventas de frutas y Verduras	Varios	7
137	Ventas de Granos Básicos	Varios	5
138	Ventas de motocicletas, mototaxis y cuatrimotos	Varios	3
139	Ventas de Productos Agropecuarios	Varios	11
140	Venta de Productos Lacteos	Varios	8
141	Venta de Repuestos y Accesorios	Varios	11
142	Ventas de Suministros Electrónicos	Suministros Electronicos"Lumbrera"	1
143	Ventas de Telefonos ,Accesorios y Recargas	Varios	13
144	Ventas de Verduras	Varios	3
145	Venta y Rentas de Películas	Ventas de cds"Carlos Zepeda"	1
146	Ventanillas Financeras	Banco Azteca de Honduras	1
147	Venta de Vinos,Whiskys y otros	Vinos y otros	1
148	Vidrierias	Varios	4
149	Viveros Ventas de Plantas Frutales y Ornamentales	Varios	2
150	Yonker II Categoría Ventas de Repuestos	JWSELL-BY-CAR	1

Fuente: Listado de Contribuyentes, Base de datos Administración Tributaria 2018

4.7.6 Secadoras en el Municipio

El municipio cuenta con 366 secadoras solares instaladas en diferentes comunidades del municipio, destinadas para el secado de café a los pequeños productores de la zona, teniendo una cobertura de un 80% en el municipio

V. ANÁLISIS DE LOS PRINCIPALES INDICADORES SOCIECONOMICOS

El presente análisis se realizó sobre la base de los resultados obtenidos de la encuesta censal levantada en forma participativa por los líderes comunitarios, por tanto son datos que muestran el comportamiento de dichos indicadores conforme a la información brindada por los jefes de hogares del municipio de Jesús de Otoro y comprobada mediante cartografía actualizada por los propios líderes y las supervisiones, controles de calidad establecidos por el equipo técnico facilitador y la coordinación general de este proyecto.

5.1 Población

5.1.1 Población Total: El Municipio de Jesús de Otoro cuenta con una población de 24,458 clasificada así: Hombres 12,089, mujeres 12,369.

5.1.2 Promedio de personas por vivienda: El promedio de personas por vivienda es de 4.31

5.1.3 Clasificación de personas por rangos de edades y sexo

En el siguiente cuadro puede observarse el comportamiento de la población por rango de edades y su clasificación por sexo, donde se muestra una predominancia en el rango de 7 a 12 años, seguido del rango de 31 a 40 y de 24 a 30 años; lo que muestra una población joven que en los próximos años estará demandando nuevas fuentes de trabajo y nuevos servicios públicos, entre otros aspectos.

Cuadro # 21 Población Clasificada por Rango de Edad y Sexo

Orden	Rango de Edad	No. de Personas	% de personas	Clasificación por género			
				Hombre	%	Mujer	%
1	Menores de 1 año	16	0.07	10	0.08	6	0.05
2	De 1 a 4 años	2676	10.95	1359	11.25	1317	10.66
3	De 5 a 6 años	1159	4.74	610	5.05	549	4.44
4	De 7 a 12 años	3569	14.60	1833	15.17	1736	14.05
5	De 13 a 15 años	1689	6.91	873	7.23	816	6.60
6	De 16 a 18 años	1837	7.52	941	7.79	896	7.25
7	De 19 a 23 años	2597	10.63	1236	10.23	1361	11.01
8	De 24 a 30 años	2681	10.97	1219	10.09	1462	11.83
9	De 31 a 40 años	3112	12.73	1450	12.00	1662	13.45
10	De 41 a 50 años	2113	8.64	1058	8.76	1055	8.54
11	De 51 a 64 años	1694	6.93	851	7.04	843	6.82
12	De 65 años y mas	1299	5.31	642	5.31	657	5.32
		24442		12082		12360	

Fuente: Elaboración propia con base a censo línea base levantado en el municipio

A nivel global existen más personas del sexo femenino, aunque la diferencia es mínima de (0.14 %), y en los rangos entre las edades de 7-12 años hay mayor predominancia de niños(as) y hay más varones que mujeres el porcentaje de diferencia es de (1.12%).

En la fuerza laboral predominan los rangos ubicados entre 19 hasta 40 años esto equivale a un 34.33% de la población.

En el municipio existen un total de 4,931 edificaciones, de las cuales: 3,963 son viviendas ocupadas, 752 viviendas desocupadas y 216 edificios como bodegas, negocios, centros comunales, escuelas, kínder, colegio, lecherías, entre otros. La mayor concentración de edificios y poblacional se encuentra en el casco urbano.

5.1.4 Comportamiento Migratorio

Los índices de desempleos en Honduras específicamente en nuestro municipio son altos debido a esto muchas personas deciden emigrar a diferentes países para mejorar la calidad de vida de sus familias. En el siguiente cuadro podemos observar que hay igualdad de género de inmigrantes y por lo general estos emigran a los Estados Unidos y España principalmente por razones económicas.

Cuadro # 22 Comportamiento migratorio por género

Emigración			Razones por las que emigraron		
1	Femenino	83	Económicas	159	97.35%
2	Masculino	82	Violencia generalizada	2	0.66%
			Reunificación familiar	4	1.99%
	Total	165	Total	165	

Fuente: Elaboración propia con base a censo línea base levantado en el municipio

5.2 Salud

5.2.1 Acceso de la población a los servicios de salud

Según las encuestas aplicadas por los líderes comunitarios y técnicos municipales, el 90% de la población es atendida en su mayoría en los centros de salud, la clínica materno infantil que existen en el municipio, seguido de las clínicas Privadas.

5.2.2 Opinión de la calidad de los servicios de salud

Según informes de los promotores sociales asignados al área de salud, la opinión que tiene la población del servicio de salud del municipio es “Regular” siendo una de sus mayores inconformidades el que no siempre se les proporciona medicamentos.

5.2.3 Situación de la salud reproductiva

En Jesús de Otoro hay aproximadamente 5671 personas en edad reproductiva de los cuales 1944 utilizan algún método anticonceptivo.

Cuadro #23 Métodos anticonceptivos utilizados

Tipo de método que utiliza	Cantidad	%
Ritmo	45	2.31
Diu	208	10.7
Pastillas	187	9.62
Preservativo	19	0.98
Inyección	799	41.1
Operación	575	29.58
Implante	111	5.71
Total	1944	

Fuente: Elaboración propia con base a censo línea base levantado en el municipio

El método anticonceptivo más utilizado es la inyección con un 41.1 seguido de la operación, donde el 98.26% de la población indicó que fue la mujer la que se operó.

5.2.3 Numero de madres solteras existentes

El reporte final del censo dio como resultado la existencia de 1287 madres solteras y 270 padres solteros en todo el municipio.

5.2.4 Número de niños que nacieron el año pasado

La mayoría de los partos en nuestro municipio, son atendidos por médicos en el hospital Dr. Enrique Aguilar Cerrato del departamento de Intibucá, como segunda opción en la clínica materno infantil dentro del municipio y un mínimo porcentaje en clínicas privadas.

Cuadro #24 Cuadro resumen lugar donde se atienden los partos

Lugar	Cantidad	%
Hospital	266	65.04
Clínica materno infantil	119	29.1
Casa	14	3.42
Clínica privada	8	1.96
Centro de salud	2	0.49
Total	409	

Fuente: Elaboración propia con base a censo línea base levantado en el municipio

5.2.5 Número de muertes maternas y de niños menores de 5 años

En el municipio se manifestaron:

- 20 muertes durante el parto.
- 6 muertes después el parto
- 9 muertes por enfermedades de neumonía, diarreas y vómitos.
- 7 niños fallecidos
- 2 niñas fallecidas

5.2.6 Enfermedades más frecuentes

Las enfermedades más frecuentes en la población son las infecciones respiratorias agudas con un total 1555 personas afectadas, a causa de varios factores pero principalmente por el uso de leña para cocinar, el cambio climático, y la vulnerabilidad de algunas zonas; otra enfermedad con mayor incidencia es el dengue clásico con un total de 471 personas afectadas, la causa de esta enfermedad es por la proliferación del mosquito transmisor por aguas estancadas, solares llenos de maleza, falta de limpieza de las pilas o barriles entre otros.

Cuadro #25 Enfermedades más frecuentes por sexo y tipo de asistencia recibida

No.	Tipo de Enfermedad	Cantidad de Personas en que se manifestó	Sexo		Asistencia Pública	Asistencia Privada
			M	H		
1	Infecciones respiratorias agudas	1555	752	803	1339	135
2	Dengue clásico	471	226	245	421	40
3	Paludismo	64	34	30	62	0
4	Dengue hemorrágico	49	23	26	37	10
5	Chagas	11	3	8	10	1
6	Zika	63	34	29	48	15
7	Chicunguya	421	240	181	322	86
8	Hipertensión arterial	315	227	88	255	54
9	Diabetes	122	80	42	102	20
10	Asma bronquial	202	106	96	180	12
11	Epilepsia	35	16	19	34	0
12	Neumonía	142	65	77	132	7
13	Consumo el alcohol	59	3	56	41	1
14	Consumo de drogas	3	0	3	2	0
15	Tuberculosis	7	4	3	7	0
16	Cáncer	5	3	2	4	1
17	Diarreas	308	150	158	274	22
18	De la piel	118	64	54	100	16
19	Discapacidad	138	61	77	126	6
		4088	2091	1997	3496	426

Fuente: Elaboración propia con base a censo línea base levantado en el municipio

5.3 Servicios Básicos

Según la El resumen de Línea de base, más del 80% de la población del municipio de Jesús de Otoro tiene acceso a los servicios públicos básicos: Agua Potable, Energía Eléctrica, Alumbrando Público, Inodoro o Servicio Sanitario, Letrinas Fosa Simple, Fosa Séptica, Recolección de Basura, Mantenimiento de Calles, Reservorios de Aguas Lluvias, Teléfono (Celular Móvil o Fijo), Calles Primarias y Secundarias.

5.3.1 Número de viviendas con agua (utilizando cualquier medio)

El 75.70% de la población recibe agua domiciliar por acueducto, agua de llave publica/fuente 11.99% un 5.96 agua de pozo propio, agua domiciliar de pozo comunal 2.96% acarreo de agua de rio o quebrada 2.13%, reservorio de aguas lluvias 1.02%.

Cuadro #26 Medios por los cuales se recibe el agua

No.	Medio de los cuales reciben Agua	Cantidad	
		SI	NO
1	Agua de pozo propio	338	5333
2	Agua domiciliar de pozo comunal	168	5503
3	Acarreo de agua de rio o quebrada	121	5550
4	Agua domiciliar por acueducto	4293	1378
5	Agua de lave publica/fuente	680	4991
6	Reservorio de agua lluvia	58	5613

Fuente: Elaboración propia con base a censo línea base levantado en el municipio

5.3.2 Quienes Administran el Agua

Jesús de Otoro, cuenta con 54 juntas administradoras de agua potable en todo el municipio, en el casco urbano existen 3 juntas que abastecen a 2, 666 familias:

- Junta Administradoras de Agua Potable y Excretas (JAPOE) 1,700 usuarios
- Junta Administradora de Agua Potable Barrio Santa Cruz (JABASCO) 820 usuarios
- Juntas Administradoras de Agua Potable Santa Cruz Jesús de Otoro (JASCRUJO) 146 usuarios.

En la Zona Rural existen 51 Juntas de Agua Potable y Saneamiento, cada Junta de Agua cuenta:

- Asamblea general de usuarios.
- Junta directiva.
- Comités de apoyo.
- Reglamento interno.
- Comité de operación y mantenimiento.
- Comité de saneamiento y educación de usuarios.

- Comité de Micro cuencas, y su respectivo fontanero.

5.3.3 Viviendas con alcantarillado

El casco urbano cuenta con servicio de alcantarillado valorado en 40 millones de lempiras, fue financiado por el Banco Interamericano de Desarrollo, BID y la Municipalidad.

El proyecto en su primera fase solo contemplaba este servicio en el perímetro del casco urbano y dos comunidades de la zona rural: San Marcos y Llano largo en San Jerónimo. El objetivo de las autoridades locales, es implementar el Sistema de Alcantarillado al 100%. En el municipio.

5.3.4 Viviendas con letrinas y cuantos la usan

Cuadro #27 Viviendas con Letrinas

Viviendas con Inodoro o Servicio Sanitario		Viviendas con Letrina Fosa Séptica		Cuantos la usan	
Respuestas	Cantidad	Respuestas	Cantidad	Respuestas	Cantidad
SI	2272	SI	1710	SI	2936
NO	3399	NO	3961	NO	2735

Fuente: Elaboración propia con base a censo línea base levantado en el municipio

El Municipio de Jesús de Otoro cuenta con el 40.06% de familias con servicio sanitario. El 13.07 cuenta con letrina de fosa simple, El 30.15% todavía cuentan con letrina de fosa séptica, del cual 51.77% de la población usa la letrina.

5.3.5 Recolección de basura

El municipio cuenta con crematorio ubicado en la salida a San Antonio, este crematorio fue construido con fondos de la Cooperación Suiza en el año 2014. 2,899 familias se satisfacen con el servicio de tren de aseo, los días de recolección de desechos solidos son los días jueves y viernes, se cuenta con un personal de vigilancia y mantenimiento.

5.3.6 Aseo de calles

La población rural realiza la limpieza de calles, cunetas, solares baldíos una vez al mes a través de un comité de saneamiento básico y junta administradora de agua potable.

En la zona urbana cada habitante realiza el aseo de su área habitacional, incluye limpieza de cunetas y solares baldíos.

5.3.7 Energía eléctrica domiciliar

En el pasado ha quedado para cierta cantidad de la población de este Municipio, el uso de candiles y lámparas de gas, era muy común en estos sectores debido a la falta de energía.

El Municipio goza de una cobertura de energía, distribuido de la diferente forma 59.69% del sistema de energía eléctrica un 10% de cobertura el sistema de energía solar en las zonas más

vulnerables, el 30.31% de la población está en proceso de gestión para cubrir el 100% de servicio de energía.

5.3.8 Cantidad de días que reciben los servicios básicos

Los servicios públicos en general están activos los 7 días de la semana a excepción de la recolección de basura que solo se recolecta un día a la semana.

5.3.9 Mantenimientos de calles

El municipio de Jesús de Otoro cuenta con una cobertura de un 50.87% de mantenimiento de calles de la zona urbana, convenio con Alcaldía Municipal-primer batallón de ingeniero y en la zona Rural convenio de fondo cafetero.

5.3.10 Alumbrado publico

La cobertura del alumbrado público es de 55.09% En la zona rural y casco urbano un 44.91% no cuenta con este servicio.

5.3.11 Opinión sobre la calidad de los servicios y que hacer para mejorarlos

La opinión que maneja la población en relación a la calidad de los servicios públicos es buena en su mayoría, y se detalla a continuación según los tipos de servicios:

Cuadro #28 Opinión de la población sobre la calidad de los servicios públicos

Agua por acueducto			Energia Electrica			Alumbrado Público			Mantenimientos de Calles		
Bueno %	Regular %	Malo %	Bueno %	Regular %	Malo %	Bueno %	Regular %	Malo %	Bueno %	Regular %	Malo %
57.86	11.95	0.98	46.35	11.99	1.6	36.01	21.35	6.85	30.12	13.52	24.85

Fuente: Elaboración propia con base a censo línea base levantado en el municipio

5.4 Vivienda

5.4.1 Comportamiento de la tenencia de la vivienda

Jesús de Otoro tiene un total de 5602 viviendas, que representan el 98.78 de la estructura habitacional, éstas se encuentran ocupadas, de las cuales 84.55 viviendas son totalmente pagadas, 3154 familias cuentan con dominio pleno, 1356 cuentan con domino útil, seguidamente 378 viviendas alquiladas, 346 viviendas prestadas.

5.4.2 Condiciones de la Vivienda Ocupadas

Según línea base 2898 son viviendas en condiciones regulare 2259 viviendas se encuentran en buenas condiciones, seguidamente viviendas en mal estado son 514 siendo un total de viviendas 5671.

Cuadro # 29 Material más utilizado en la construcción de las viviendas

Paredes			Techo			Piso		
Tipo Material	Cantidad	%	Tipo Material	Cantidad	%	Tipo Material	Cantidad	%
Adobe	4295	75.74	Desechos	37	0.65	Tierra	1937	34.16
Bloque	938	17.33	Paja o similar	16	0.28	Plancha de Cemento	2328	41.05
Bahareque	186	3.28	Teja de Barro	1832	32.3	Madera rústica	20	0.35
Madera	157	2.77	Lámina Metálica	3530	62.25	Ladrillo de barro	81	1.43
Desperdicios	6	0.11	Lámina de Asbesto	76	1.34	Granito	77	1.36
Ladrillo	42	0.74	Concreto (losa o terraza)	82	1.45	Cerámica	677	11.94
Yugua	2	0.04	Teja americana (Shingle)	98	1.73	Mosaico	551	9.72

Fuente: Elaboración propia con base a censo línea base levantado en el municipio

El material predominante en la construcción de las paredes de las casas es el adobe con un 75.74% seguido del bloque con 17.33%, muchas casas tienen su estructura básica hecha de adobe y solo se le han ido haciendo remodelaciones con otro material.

En el caso del techo el material más utilizado es la lámina metálica con 62.25% seguido de la teja de barro con 32.3%, en las casas más antiguas se sigue conservando la teja de barro, pero en la mayoría se ha ido sustituyendo por el zinc y otros materiales.

El piso predominante es la plancha de cemento con 41.05% y no solo en las comunidades rurales, también es muy utilizado en la zona urbana. El piso de tierra ocupa el segundo lugar con 34.16%, en tercer lugar, cerámica con 11.94%.

5.4.2 Condiciones de las viviendas Desocupadas

No hay un porcentaje muy considerable de viviendas desocupadas pero tampoco es una cantidad insignificante, el motivo principal de que estén en ese estado se debe a que los propietarios se encuentran en el extranjero, en la mayoría de los casos las mandan a construir con el envío de sus remesas, otras en menor porcentaje están desocupadas por remodelación o mantenimiento.

5.4.3 Deficiencia más evidente en las viviendas

El principal problema o deficiencia de las viviendas es la falta de repello tanto externo como interno, seguido de la falta de cielo falso.

Cuadro # 30 Principales problemas de las viviendas

Problema	Cantidad	%
No tiene repello	2784	49.09
Piso de Tierra	1114	19.64
Falta de Cielo Falso	1208	21.3
Problemas Estructurales	597	10.53
Techo en mal estado	529	9.33
Ninguno	1640	28.92

Fuente: Elaboración propia con base a censo línea base levantado en el municipio

5.5 Educación

5.5.1 Deserción y Repitencia Escolar

En el año 2017 el índice de deserción escolar en el municipio es de 1.1% en relación a la matrícula final abarcando el total de los centros educativos existentes en nuestro municipio.

Para el año 2018 este índice de deserción escolar tiene una disminución de 1.10% en consideración a la matrícula final y total de los centros educativos del municipio de Jesús de Otoro.

El índice de reprobados en el año 2017 fue de 8% considerando la matrícula final y total de los centros educativos del municipio. En el año 2018 este índice tiene una disminución con un índice final de 5.87% teniendo en cuenta la matrícula final y total de los centros educativos.

La deserción se da más en la zona Rural y hay muchos motivos por los cuales los niños y jóvenes dejan de estudiar entre los más comunes podemos identificar dos: la pobreza y el descuido o irresponsabilidad del padre de familia.

5.5.2 Cantidad y tasa de analfabetismo

Unas 1266 personas del municipio no saben leer y escribir resultando de esto una tasa de analfabetismo de 5.82% La mayoría de las personas que no saben leer y escribir provienen de las zonas rurales en donde las oportunidades en educación son escasas al igual que los recursos económicos debido a esto las personas prefieren empezar desde muy temprana edad a trabajar en el campo dejando de lado la educación. Dichos datos son reflejados en el siguiente cuadro comparativo.

Cuadro #31 Personas que saben leer y escribir por rango de edades

Rango de Edades	Personas por rango		saben leer y escribir	%	No saben leer y escribir	
	Total	%			Total	%
De 13 a 15 años	1689	9.92	1677	10.09	12	2.93
De 16 a 18 años	1837	10.79	1829	11.01	8	1.96
De 19 a 23 años	2597	15.26	2576	15.51	21	5.13
De 24 a 30 años	2681	15.75	2646	15.93	35	8.56
De 31 a 40 años	3112	18.28	3058	18.41	54	13.20
De 41 a 50 años	2113	12.41	2065	12.43	48	11.74
De 51 a 64 años	1694	9.95	1621	9.76	73	17.85
De 65 años y mas	1299	7.63	1141	6.87	158	38.63
Total	17022		16613		409	

Fuente: Elaboración propia con base a censo línea base levantado en el municipio

Nivel Primario:

Con relación al nivel primario los datos muestran que los niños en edad de estudiar primaria (7 a 12 años) son 3557 que representan el **32.94%** del total en edad escolar, sin embargo, en este nivel están estudiando 1687 niños(as) que representan el **52.88%**, lo que indica que el **10.14%** de los niños en edad de estudiar no están estudiando.

Nivel Básico:

En educación básica, en el municipio hay 1682 jóvenes en edad de estudiar en este nivel, de los cuales están estudiando ahora 1174 que representa el **(70.00%)** y jóvenes que no están estudiando en este momento pero que estudiaron el nivel básico son 1965 y jóvenes que no estudian y están dentro de esta rango son 769 que representa el **(46.00%)**.

Nivel diversificado:

La cantidad de jóvenes en este nivel es de **1826** de los cuales **478** que representa el **(26.17%)** están estudiando, esto se debe a que en las zonas Rurales no hay centros Educativos de nivel diversificado y algunos jóvenes se les hace difícil poder trasladarse hasta la zona urbana de Jesús de Otoro para poder seguir sus estudios. Un **49.56%** ha logrado cursar ese nivel educativo y de los cuales el **6.71%** está en el nivel universitario; de estos resultados se deduce que la población estudiantil que ha logrado llegar a nivel Universitario es sumamente bajo, debido a que no se cuenta con una Universidad en el Municipio, aunque en la ciudad más cercana a (33 km) se encuentra la Universidad Nacional Autónoma a distancia, las personas tienen pocas oportunidades de asistir a ella, debido a que no hay fuentes de empleo las personas optan por no estudiar ya que les traería más gastos y dificultad a trasladarse.

Cuadro #32 Educación por rango de edad y sexo en edad de estudiar y que están estudiando

Rango	Hombres	%	Mujeres	%
De 51 a 64 años	0	0	1	0.03
De 5 a 6 años	566	17.74	514	16.13
De 07 a 12 años	1687	52.88	1606	50.41
De 13 a 15 años	498	15.61	506	15.88
De 16 a 18 años	293	9.18	331	10.39
De 19 a 23 años	146	4.58	228	7.16
Total	3190		3186	

Fuente: Elaboración propia con base a censo línea base levantado en el municipio

Cuadro # 33 Educación por rango de edad y sexo que no estudian

Rango	Hombres	%	Mujeres	%
De 5 a 6 años	32	1.46	19	0.92
De 07 a 12 años	116	5.3	100	4.84
De 13 a 15 años	355	16.23	298	14.43
De 16 a 18 años	623	28.49	550	26.63
De 19 a 23 años	1061	48.51	1098	53.17
Total	2187		2065	

Fuente: Elaboración propia con base a censo línea base levantado en el municipio

Cuadro #34 Distribución de niños y jóvenes en edad de estudiar nivel básico, diversificado y universidad, que están estudiando, que estudiaron y que no estudian.

Grado Académico	No. de Personas en edad de estudiar		Personas que han cursado este nivel		Estudia Ahora	
	Cantidad	%	Cantidad	%	SI	NO
Niños en Plan Básico	869	51.66	958	48.75	590	358
Niñas en Plan Básico	813	48.34	1007	51.25	584	411
Total	1682		1965		1174	769
Niños en Diversificado	930	50.93	396	43.76	198	189

Niñas en Diversificado	896	49.07	509	56.24	280	223
Total	1826		905		478	412
Varones en Universidad	1225	47.52	74	37	62	11
Hembras en Universidad	1353	52.48	126	63	280	223
Total	2578		200		173	23

Fuente: Elaboración propia con base a censo línea base levantado en el municipio

5.5.3 Material didáctico y tecnología

Con respecto al material educativo hay una gran deficiencia ya que los fascículos educativos brindados en los últimos años ya están desfasados y es urgente que la secretaría de educación agilice este material a todos los centros educativos del país.

La mayoría de los centros educativos del Municipio de Jesús de Otoro, no tienen acceso a la tecnología necesaria para ofrecer una educación de calidad acorde a las necesidades de la nueva era tecnológica, algunos centros cuentan con computadoras pero ya están muy desfasadas y obsoletas. A parte de los recursos físicos también es evidente la falta de capacitación técnica a los docentes ya que muchos no están capacitados para implementar la tecnología como un recurso pedagógico dentro del aula.

Se puede decir que los centros educativos en su mayoría no cuentan con material didáctico, para ofrecer un mejor aprendizaje a los alumnos, la gran mayoría de docentes compran su propio material didáctico.

5.5.4 Infraestructura de los Centros Educativos

Hay gran necesidad en infraestructura a nivel del municipio ya que la mayoría de los centros educativos no cuentan con las condiciones adecuadas ni la logística pedagógica necesaria, es decir muchas instalaciones son antiguas, no se encuentran en condiciones óptimas, y se cuenta con el recurso mínimo para funcionar.

Sin embargo, en los últimos años se ha logrado obtener un importante apoyo en infraestructura educativa en algunos centros del municipio destacándose importantes avances en las redes educativas de las comunidades de Coclan como centro sede, red educativa de la zona del junquillo, Yance y llanos de santa cruz donde con apoyo de la cooperación Alemana se construyó un enorme centro educativo con sala de computo, y mobiliario, también se implementaron talleres de cocina, carpintería etc, además de construirse módulos escolares en algunos centros Educativos de la zona Rural y Urbana del Municipio, se han construido Módulos sanitarios en todos los centros urbanos y algunos centros educativos rurales, para brindar mejores condiciones higiénicas a los estudiantes, el aporte de las autoridades Municipales en el área de infraestructura educativa ha sido muy significativo.

5.5.5 Recurso Humano y Mobiliario

Recurso humano

Una de las deficiencias que tiene el sistema educativo nacional es el poco recurso humano con que cuenta el sistema educativo ya que existen muchos centros de enseñanza con modalidad de maestros multigrados, ocasionando esto que los docentes no puedan brindar la atención necesaria en la enseñanza disminuyendo así la calidad educativa a nuestros hijos por lo que consideramos debe ser mucha prioridad para la Secretaria de Educación hacer un reingeniería del talento humano, la población estudiantil seguirá incrementando según la tendencia y habrá más demanda de docentes, también muchos docentes no están capacitados o actualizados en Inglés y Tecnologías de Información convirtiéndose esto en una deficiencia para brindar la enseñanza con más dinamismo.

Mobiliario

Con respecto al mobiliario de los centros educativos se empezó a observar una gran mejoría en los últimos años pero es importante que las autoridades le brinden más atención a la dotación de mobiliario para todos los centros educativos tanto urbanos como rurales. Destacándose la instalación en el municipio de un taller para elaboración de mobiliario a través de COCEPRADII que sabemos contribuirá en mucho en este aspecto.

5.5.6 Comportamiento de las sociedades de padres de familia

Es importante reconocer el aporte participativo que a través de las APF se ha ido alcanzando en los últimos años demostrando el compromiso de los padres por la educación de sus hijos identificado en el nivel participativo de las escuelas para padres que están logrando hacer incidencia en los procesos de enseñanza de los niños y de los mismos padres.

La sociedad de padres de familia se elige al comienzo de cada año lectivo, su fin primordial es de apoyar al centro educativo en su desarrollo y también como apoyo a los maestros en cuanto actividades pedagógicas.

Es importante destacar que en todos los centros educativos aparte de la APF existen otras organizaciones de padres de familia que están muy activas y se conforman con fines específicos para la buena gestión, administración y calidad del ambiente físico y pedagógico del Centro Educativo. Entre los comités conformados podemos mencionar: Comité de Vigilancia, Comité de Merienda y Comité de Apoyo al Docente.

5.5.7 Análisis sobre la situación de los jóvenes y niños en edad escolar

En el Municipio de Jesús de Otoro hay 10798 niños-jóvenes en edad de estudiar de los cuales 5802 están estudiando, lo que determina que 5943 niños-jóvenes no están estudiando que representa el 35.27% de absentismo escolar.

En el siguiente cuadro podemos ver la relación entre los niños en edad de estudiar y los niños que actualmente estudian, distribuidos por niveles, desde el nivel Pre-Escolar hasta Nivel Universitario.

Cuadro #35 Distribución por nivel escolar de niños y niñas que están estudiando

Grado Académico	# de personas en edad escolar		# Niños que si estudian actualmente	
	Cantidad	%	Cantidad	%
Niños en preescolar	607	52.65	412	51.44
Niñas en preescolar	546	47.35	389	48.56
Total	1153		801	
Niños en primer grado	304	47.2	337	52.41
Niñas en primer grado	340	52.8	306	47.59
Total	644		643	
Niños en segundo grado	317	52.4	361	50.28
Niñas en segundo grado	288	47.6	357	49.72
Total	605		718	
Niños en tercer grado	290	47.39	412	52.69
Niñas en tercer grado	322	52.61	370	47.31
Total	612		782	
Niños en cuarto grado	316	55.24	435	52.79
Niñas en cuarto grado	256	44.76	389	47.21
Total	572		824	
Niños en quinto grado	302	53.74	461	51.45
niñas en quinto grado	260	46.26	435	48.55
Total	562		896	
Niños en sexto grado	298	53.02	1575	62.5
Niñas en sexto grado	264	46.98	1425	47.5
Total	562		3000	

Niños en Plan Básico	869	51.66	958	48.75
Niñas en Plan Básico	813	48.34	1007	51.25
Total	1682		1965	
Varones en Diversificado	930	50.93	396	43.76
Hembras en Diversificado	896	49.07	509	56.24
Total	1826		905	
Varones en Universidad	1225	47.52	74	37
Hembras en Universidad	1353	52.48	126	63
Total	2578		200	
Total Niños-Jóvenes	5458		5458	3190
Total Niñas-Hembras	5338		5340	
Total	10796		10798	

Fuente: Elaboración propia con base a censo línea base levantado en el municipio

5.5.8 Motivos por los cuales los niños no estudian

En Honduras, específicamente en el Municipio de Jesús de Otoro hay muchos motivos por los cuales los niños no asisten a ningún centro educativo, a continuación se detallan algunos:

- **Económicos:** muchos niños no son matriculados debido a que sus padres no tienen los recursos necesarios para la compra de, cuadernos, uniformes, alimentación, transporte entre otros.
- **Trabajo Infantil:** Las razones que explican por qué los niños y niñas trabajan en lugar de estudiar son muy diversas y comprenden tanto los factores estructurales como culturales, desde las vinculadas con la situación socioeconómica de los hogares como la pobreza, pasando por la permanencia de costumbres y normas culturales que no ven la educación de los niños y niñas como una inversión.
- **Desintegración Familiar:** Afecta de una manera directa a los niños donde al final casi siempre quedan en custodia de las madres y es ahí donde se ven obligados a retirarse de los centros educativos dado que generalmente ellas solas no pueden sustentarles los estudios.
- **Acceso al centro educativo:** Estos casos se da más en las zonas rurales debido a las grandes distancias y difíciles accesos a los centros lo que hace que los niños se vean en riesgo.

- **Bullying:** Otra de las razones por la que los niños no quieren estudiar es que estén sufriendo bullying en su escuela, es importante saber que el bullying le puede ocurrir a cualquier niño, y por ende detenerlo también es responsabilidad de los padres y maestros.

5.6 Igualdad entre los sexos a nivel educativo

Cuadro #36 Clasificación por sexo de personas en edad escolar (5 a 23 años)

Sexo	Total Personas	%	Estudian o han estudiado	%	No estudian	%
Femenino	5338	49.44	5421	50.51	83	36.40
Masculino	5458	50.56	5313	49.49	145	63.60
Total	10796		10734		228	

Fuente: Elaboración propia con base a censo línea base levantado en el municipio

En el municipio no se observa una marcada desigualdad de los sexos a nivel educativo, los hombres encabezan con poca diferencia, según el cuadro estadístico ambos sexos tienen las mismas oportunidades de estudiar.

Del 100% de las personas en edad de estudiar un 99.4% están estudiando y un 0.6% No estudian, siendo las personas del área rural las que encabezan este porcentaje.

De 7 a 12 años es el rango de edad con mayor concentración de personas activas estudiando y la mayor concentración de personas que no estudian están en el rango de 19 a 23 años.

Según los ODS la educación es uno de los motores más poderosos y probados para garantizar el desarrollo sostenible. Con este fin, el objetivo busca asegurar que todas las niñas y niños completen su educación primaria y secundaria gratuita para 2030. En nuestro municipio se cumple la igualdad de género en enseñanza pero se logra la mayor cobertura solo en el área de educación primaria.

Cuadro #37 Igualdad entre los Sexos en Edad Escolar de 5 a 23 años

Rango de Edades	Cantidad en edad educativa	%	Estudiando Actualmente	%	% Cobertura Actual
De 5 a 6 años	1,063	10.65	991	17.13	93.23
De 7 a 12 años	3,206	32.13	2,949	50.99	91.98
De 13 a 15 años	1,569	15.72	923	15.96	58.83
De 16 a 18 años	1,708	17.12	568	9.82	33.26
De 19 a 23 años	2,432	24.37	353	6.10	14.51
TOTAL	9,978		5,784		57.97

Fuente: Elaboración propia con base a censo línea base levantado en el municipio

5.6.1 Como se manifiesta la correlación entre los niños que estudian y no estudian según sexo

Al revisar los indicadores del Municipio se observa que, de los que estudian primaria, el 52% (3993) son niños y el 48% (3671) son niñas, lo cual indica en términos relativos que los niños tienen mayor acceso a este nivel.

Cuadro #38 Educación por rango de edad y sexo Estudiando

Rango de Edades	Hombres	%	Mujeres	%
De 5 a 6 años	507	17.68	484	16.59
De 7 a 12 años	1,496	52.18	1,453	49.81
De 13 a 15 años	461	16.08	462	15.84
De 16 a 18 años	263	9.17	305	10.46
De 19 a 23 años	140	4.88	213	7.30
TOTAL	2,867		2,917	

Fuente: Elaboración propia con base a censo línea base levantado en el municipio

En tanto a nivel de secundaria el 49% (958) son varones y el 51% (1007) son mujeres, mostrando en este caso mayor acceso para las niñas.

Si analizamos, a nivel general, los datos de los niños que actualmente estudian o han cursado un grado educativo determinamos que hay más varones que mujeres, pero, si el análisis lo hacemos en función del acceso educativo de la población existente en esos segmentos establecemos que las niñas han accedido en un mayor porcentaje a la educación que los niños.

5.7 Economía

5.7.1 Tipos de cultivos que predominan en la producción agrícola

Tipos de cultivos que predominan en la producción agrícola	Especies pecuarias existentes	Productos Agrícolas que se industrializan
Granos Básicos	Avícola	Arroz
Café	Bovino	Maíz
Arroz	Caprino	Café
Hortalizas	Equino	Frijol
Cítricos	Porcino	Maicillo
Caña	Piscicultura	Caña
	Apicultura	
	Domesticos	

Fuente: Elaboración propia con base a censo línea base levantado en el municipio

Productos artesanales que sobresalen

No existe un centro de formación artesanal en el municipio, y lamentablemente no existe una organización formal de productores de artesanías como tal, pero si se fabrican alimentos de producción artesanal derivados del maíz como montucas, tamalitos, atol agrio, atol dulce, riguas, tortillas zipas. El chocolate, café orgánico, tajadas de Plátano y el chilate elaborado con maíz blanco son muy populares en la zona. En los últimos tiempos se a incrementado el número de emprendedores artesanales en diferentes rubros entre ellos las que elaboran Pan de casa, expertos en talabartería, fabricantes de bisutería, zapateros entre otros.

5.7.2 Servicios que se les brinda a los productores en asistencia técnica

La mayor parte de productores de arroz recibe apoyo de la Asociación de Productores de Arroz (ASOPRA) y ACS/USAID quienes les brindan asistencia técnica, por otro lado los productores de café reciben apoyo de IHCAFE, ACS/USAID, TECNOSERVE, Visión Mundial/THRIVE, CRS-COCEPRADII (Cosecha Azul).

5.7.3 Que capacitación y créditos se ofrecen y por parte de quien

En el caso del café los productores organizados reciben capacitación en siembra, manejo y nutrición de cultivo, despulpado, manejo de aguas mieles, pulpa y comercialización. Los pequeños productores que se concentran en las comunidades rurales en su mayoría trabajan por su cuenta y prescinden de crédito, otra parte de productores en menor escala reciben créditos de las instituciones financieras presentes en el municipio, entre ellas: Banco de Occidente, Banco Atlántida, Banadesa, Banrural, Banco Azteca, Cooperativa Taulabe, CACIL y otras con créditos a menor escala.

5.7.4 Existencia de agiotistas en el municipio y que tasa de interés cobran, que plazos y que condiciones

En el municipio de Jesús de Otoro no existen casas de empeño, si existen prestamistas pero no están legalmente constituidos, trabajan de forma clandestina y en su mayoría son los mismos intermediarios de Café que prestan a los pequeños productores con una tasa de interés que va desde un 10% hasta un 30%, generalmente el plazo que dan es hasta el tiempo de la cosecha.

5.7.5 Tipo de infraestructura para la producción existente

Existen 2 bodegas de almacenamiento de granos en comunidad, una planta Semi Industrial para procesamiento de lácteos ubicada en el Instituto Técnico Federico C. Canales, una secadora solar de café en San Jerónimo con capacidad 600 qq, y Secadoras solar tipo Domo con capacidad de 10qq, distribuidas en 45 comunidades del Municipio de Jesús de Otoro..

5.7.6 Existencia de transporte y las condiciones

Nombre de la Empresa	Ruta	Condiciones
Empresa de Transporte San José	Jesús de Otoro-Tegucigalpa	Buena
Empresa Zelaya/Empresa Lucita	Jesús de Otoro-La Esperanza	Buena
ETVOL	Jesús de Otoro-Siguatpeque	Buena
Empresa de Transporte San José	Jesús de Otoro-San Pedro Sula	Buena
	Jesús de Otoro-Masaguara	Regular
	Jesús de Otoro-San Rafael	Regular
Empresa de Transporte Pineda	Jesús de Otoro-San Isidro	Regular
Empresa de Mototaxis Quelala Tours	Jesús de Otoro	Buena
Empresa de Mototaxis Entramotaxul	Jesús de Otoro	Buena
Empresa de Mototaxis Asoturismo	Jesús de Otoro	Buena
ASOTRANSMVA	Jesús de Otoro	Buena

5.7.7 Condiciones para el turismo

El Municipio de Jesús de Otoro cuenta con muchas áreas potenciales para el sector turismo, pero se requiere de una fuerte inversión y/o financiamiento para su desarrollo, es por eso que la población local y foránea no conoce nuestro potencial turístico.

Nuestras fortalezas para desarrollar el sector turismo son las siguientes:

Ubicación Geográfica: Estamos ubicados a 28 Km al Oeste de la carretera CA-5 a la altura del Municipio de Siguatpeque.

Extensión Territorial: 414.35 Km²

Recursos Naturales: Cuenta con abundantes y valiosos recursos entre ellos; el caudaloso río grande de Otoro, principal afluente del río Ulúa, el cual es alimentado por vertientes provenientes de La Sierra de Opalaca y Montecillos.

En Opalaca se encuentra el río Yucanguare, quebrada de Quila, río Naranjo, quebrada Agua Blanca, río Mixcure, río Sirima, río Sicaguara.

En Montecillos se coincide con la quebrada San Miguel, quebrada Santa Cruz, quebrada Santiago, río Cumes, río de Aro, río Uluita, todos los anteriores conforman principalmente nuestra red hidrográfica.

En la zona valle la vegetación predominante es bosque seco y matorral, en la parte montañosa es bosque latifoliado y bosque de conífera.

Jesús de Otoro se encuentra entre dos áreas protegidas, en la parte este del municipio se encuentra la reserva biológica de montecillos y en la parte oeste se encuentra el refugio de vida silvestre Mixcure las cuales se prestan para el avistamiento de aves, diferentes especies de flora y actividades de senderismo.

5.7.8 Principales Mercados donde se Coloca la Producción.

La Esperanza

Comayagua

La Paz

Tegucigalpa

San Pedro Sula

Los demás países de Centro América

Estados Unidos

Europa

5.7.9 Fuerza de trabajo predominante

Los rangos de edad predominantes que generan mayor ingreso están en el rango de 31 a 40 y 24 a 30 años de edad. La población en edad de trabajar está conformada por 17,352 la cual está distribuida entre hombres y mujeres con una mínima diferencia de 1.8% superior de las mujeres. Esta fuerza de trabajo representa el 76.45% del total de la población.

La población económicamente activa está constituida por 7,742 personas, es decir el 44.62% de la población en edad de trabajar, y la población inactiva o que no trabaja representa el 55.38% de la misma.

En la población del Casco urbano se identifican un promedio de 145 profesiones y oficios, siendo la ocupación con mayor porcentaje la de ama de casa con un 34.57%, los oficios predominantes son los de labrador-agricultor, seguido de jornalero y en tercer lugar Comerciante menor. En las profesiones: Perito mercantil, maestro de primaria y Bachiller en ese orden.

5.7.10 Nivel de empleo, sub empleo y desempleo

Calculando la Población en Edad de Trabajar (PET) del municipio determinamos que está constituida por 18,654 personas del total de la población; de ésta la Población Económicamente Activa (PEA) está constituida por 8,608 personas, de la PET. Analizando el comportamiento de la

PEA ocupada y desocupada se estableció que el 85.34% de la PEA está ocupada, por tanto, existe un desempleo abierto de 14.66% de la PEA.

Igualmente analizamos la Población Económicamente Inactiva (PEI) que está constituida por estudiantes, amas de casa u oficios domésticos, jubilados, rentistas y discapacitados, la cual está compuesta por una población de 53.84% (10,042) personas de la PET.

5.7.10 Salario e ingreso promedio por familia

A pesar de que el Municipio ha presentado un crecimiento económico en los últimos años, gracias a la activación del comercio, los beneficiados no son necesariamente para la mayoría de los habitantes ya que no todos cuentan con las mismas oportunidades de empleo o recursos para producción. Se identificó que la mayor parte de la población se dedica a trabajar la tierra especialmente cultivando maíz, café, frijol, maicillo; pero sobre todo para autoconsumo, generando sólo una pequeña parte para la venta. El cultivo del arroz está manejado por productores más grandes.

Obtener la información de los ingresos de la población no fue tarea fácil, ya que al consultarles sobre el tema mostraron cierta desconfianza y resistencia a dar el dato, pero se les consultó a través de dos preguntas diferentes a fin de asegurar obtener la información más fiable.

Se consultó el ingreso mensual al momento de consultar la ocupación de las personas, y posteriormente se preguntó a los jefes de familia cuanto son los ingresos mensuales familiares según rangos establecidos.

La información generada por ambas preguntas coincide en que los ingresos predominantes de la población oscilan entre ingresos menores de L.1, 000 a L.4, 000 (Menor Mil a Cuatro Mil Lempiras).

Cuadro #39 Rango de los Ingresos Familiares

Rango de Ingresos	Cantidad de Hogares	%
Ingresos menores a Lps.1,000.00	2399	28.91
Ingresos entre L.1.001.00 a L.2,000.00	2333	28.12
Ingresos entre L.2.001.00 a L.4,000.00	2221	26.77
Ingresos entre L.4.001.00 a L.8,000.00	842	10.15
Ingresos entre L.8.001.00 a L.12,000.00	301	3.63
Ingresos entre L.12.001.00 a L.20,000.00	158	1.9
Ingresos entre L.20,001.00 a L.30,000.00	23	0.28
Ingresos entre L.30,001.00 a L.50,000.00	8	0.1
Ingresos entre L.50,001.00 y mas	12	0.14
TOTAL	8297	

Fuente: Elaboración propia con base a censo línea base levantado en el municipio

Los datos obtenidos de los ingresos confirman que las ocupaciones de la PEA se centran principalmente en pequeños Labradores-agricultores y jornaleros, sin olvidar el alto porcentaje de amas de casa cuya ocupación pocas veces genera algún ingreso significativo.

5.7.11 Remesas familiares: Del total de personas encuestadas solo un 7% reconoció que recibía remesas aproximadamente 371 familias reciben remesas de familiares que se encuentran fuera del país.

Cuadro#40 Ingresos Familiares por Remesas

Rango de Remesas	Cantidad	%
0.01-1000.00	137	32.01
1001-2000	146	34.11
2000.01 y más	108	25.23
No especificó	37	8.64
Total	428	

Fuente: Elaboración propia con base a censo línea base levantado en el municipio

5.7.12 Ajustan los ingresos para alimentarse los tres tiempos

Ingresos familiares y alimentación

Un 94.92% de la población reconoció que sus medios de subsistencia le permitían alimentarse con tres tiempos de comida pero basados en una dieta alimenticia muy pobre en variedad, en su mayoría con los granos básicos y algunas hortalizas producidos en la misma región.

Tiempo de Comida	Cantidad	%
Tres tiempos	5383	94.92
Dos tiempos	271	4.78
Un tiempo	17	0.3
Total	5671	

Fuente: Elaboración propia con base a censo línea base levantado en el municipio

5.7.13 Promedio de personas por familia que trabajan la tierra

En el municipio alrededor de 3005 familias trabajan la tierra, de las cuales el 96.41% es representado por el sexo masculino y el 3.59 por el sexo femenino, en promedio de estas familias solo un miembro trabaja representado por un 81.65%.

Cuadro # 41 Personas que trabajan la tierra

Número	Cantidad	Total	%
1	2463	2463	81.96
2	364	720	12.11
3	120	360	3.99
4	41	164	1.36
5	9	45	0.3
6	5	30	0.17
7	3	21	0.1
Total	3811		

Fuente: Elaboración propia con base a censo línea base levantado en el municipio

5.7.14 Comportamiento de la tenencia de la tierra que trabaja la familia

Un 42.87% de la población trabaja la tierra propia, contra un 57.13% que no posee tierras y trabaja con tierras alquiladas, prestadas, comunales o trabaja para otros, se puede observar el detalle a continuación:

Cuadro #42 Tipo de Tenencia de la Tierra

Tipo de Tenencia de la tierra	Cantidad	%
Propia pagada	2354	41.51
Propia pagando	77	1.36
Alquilada	502	8.85
Prestada	229	4.04
En litigio	39	0.69
Comunal	87	1.53
No tiene	2383	42.02
Total	5671	

Fuente: Elaboración propia con base a censo línea base levantado en el municipio

La actividad de producción agrícola ocupa la mayor fuerza de trabajo del general de la población. De las familias que se dedican a esta actividad toman parte de su producción para su autoconsumo un 85.03% y obtienen excedentes para la venta un 41.4%.

5.7.15 Se Producen los suficientes alimentos para el consumo familiar

Del total que producen alimentos, el 85.03% les es suficiente para el autoconsumo y cubrir con las necesidades de alimentación en la familia, el resto tiene dificultades de producción en mayor escala por los bajos recursos económicos de la familia (familias que solo producen pequeñas parcelas de tierra), aunque también les afecta el no recibir asistencia técnica, el cambio climático, y el alto costo de los insumos.

5.7.16 Calificación del recurso Humano

La población que trabaja se divide en tres sectores de empleo: el 49.48% trabaja en el sector de servicios, el 1.41 sector industrial y el 1.16 en el sector comercial.

5.8 Participación

En el municipio de Jesús de Otoro existen diferentes grupos o asociaciones de participación social, cuya organización está constituida por:

- 54 patronatos.
- 54 juntas de agua.
- Sectores de agua.
- Iglesias: católica (comunidades eclesiales de base), evangélica, y otras sectas (mormones, testigos de jehová).
- Alcaldes auxiliares.
- Asociación de Padre de Familia.
- Clubes deportivos.
- Juntas de productores de café.
- Asociación de productores de arroz.
- CEP (comités ejecutores de proyectos).
- Redes educativas.

5.8.1 Instancias y mecanismos de participación promovidas en la gestión pública del municipio

A nivel municipal existen organizaciones representativas de la Sociedad Civil como:

- Comisión de Transparencia.
- Comisionado Municipal.
- Comisión Municipal de la Juventud.
- Consejos de Maestros.
- Consejos de Directores.
- Comité de Emergencia Municipal.
- Comité Vial.
- Consejo de la Cultura.
- Comité Civico Interinstitucional.
- Comité Feria Patronal.
- Liga Deportiva.

Entre los mecanismos de participación en el municipio se pueden mencionar: cabildos abiertos, reuniones de asamblea, socializaciones.

A pesar de que ya se cuenta con algunas organizaciones de participación ciudadana se necesita que la ciudadanía tome conciencia de la importancia de su expresión, deliberación, en la elaboración y decisión de temas de su interés y de su comunidad, esta conciencia se debe fomentar en las nuevas generaciones, un mecanismo son los Gobiernos Estudiantiles.

Actualmente en el municipio se desarrolla esta actividad en todos los centros educativos.

5.8.2 Comportamiento de la participación según el género

Hombres	Mujeres	Totales
1355	1166	2521
53.75%	46.25%	100%

Fuente: Elaboración propia con base a censo línea base levantado en el municipio

Según los datos arrojados por la frecuencia simple, se puede determinar que gran parte de la población demuestra falta de interés o pasividad para integrarse a algún tipo de organización ciudadana, esto lo confirmamos al consultarles si eran miembros de alguna organización solo el 2.54% dijo que sí.

La participación es más activa por parte de los hombres con un 53.75% aunque generalmente sólo un hombre por cada hogar es miembro de alguna organización, las mujeres activas representan un 46.2% y también en general sólo una mujer por cada hogar es participativa.

5.8.3 Espacios de participación que brinda el Gobierno Local

El gobierno local brinda oportunidades de participación ciudadana a través de los Cabildos Abiertos, Asambleas Comunitarias, Reuniones, Maratones y otros eventos y proyectos ejecutados con apoyo de instituciones públicas y privadas.

5.8.4 Voluntad política existente por la corporación y el alcalde

Existe la apertura de parte de la Corporación Municipal para que la sociedad civil tenga participación y se involucren en todos los procesos de Planificación Estratégica y Presupuestaria Municipal.

Se está trabajando en la implementación del Plan de Transparencia Municipal para establecer un mecanismo de trabajo en conjunto entre Sociedad Civil y Gobierno Local para lograr una cultura de transparencia.

Actualmente la municipalidad publica toda la información de su gestión a través del Portal Único de Transparencia, el cual es supervisado y regulado por el Instituto de Acceso a la Información Pública. Por medio de este portal y del Oficial de Acceso a la Información Pública la ciudadanía en general puede tener acceso a cualquier tipo de información relacionada con las instituciones Autónomas, Las Municipalidades y los demás órganos e instituciones del Estado, en general todas aquellas personas naturales o jurídicas que a cualquier título reciban o administren fondos públicos, cualquiera sea su origen, sea nacional o extranjero, o sea por sí misma o a nombre del Estado o donde éste haya sido garante, y todas aquellas organizaciones gremiales que reciban ingresos por la emisión de timbres, por la retención de bienes o que estén exentos del pago de impuestos todo respaldado por la Ley de Transparencia y Acceso a la Información Pública.

VI. CONCLUSIONES

A nivel de Ingresos y seguridad Alimentaria

- El 20.65% de hogares poseen ingresos diarios \$ 2.98 (promedio familiar de 4.31 miembros).
- El 94.92% de los hogares que conviven en el municipio de Jesús de Otoro, los ingresos monetarios les ajusta para alimentarse los 3 tiempos, según su propia manifestación pero basados en una dieta alimenticia muy pobre constituida básicamente con alimentos básicos, frijoles, arroz, tortilla.
- El ingreso familiar con mayor predominancia en el hogar es de 2,001-4,000 con porcentaje de 27.7%.
- El 52.99% de la población trabaja la tierra por cuenta propia siendo la actividad de producción agrícola la que ocupa la mayor fuerza de trabajo de la población, las familias que se dedican a esta actividad toman parte de su producción para su autoconsumo un 85.03% y obtienen excedentes para la venta un 41.4%.

A nivel de Educación y fuerza de trabajo emergente

- Se concluye que hay 16613 personas que saben leer y escribir (98%) contra 409 personas que no saben (2%).
- En el Municipio de Jesús de Otoro hay 10,797 niños-jóvenes en edad de estudiar de los cuales 6376 están estudiando (60.20%), lo que determina que el 39.8% no estudian.
- Para el año 2018 el índice de deserción escolar es del 1.10% en consideración a la matrícula final y total de los centros educativos del municipio de Jesús de Otoro y esto se da más en la zona Rural.
- Hay gran necesidad en infraestructura, material Didáctico, Mobiliario y Recurso Humano a nivel del municipio ya que varios de los centros educativos no cuentan con las condiciones adecuadas ni la logística pedagógica necesaria.
- A nivel de diversificado el acceso de los jóvenes, en edad de estudiar en este nivel, se muestra más limitado en vista que sólo 905 de un total de 1826 están estudiando es decir un 30.03%.
- En cuanto a la población joven que representa la fuerza de trabajo emergente (13 a 18 años) hay 3,508 personas de las cuales actualmente solamente estudia en la secundaria 1826 personas que representan el 52% del total.

A nivel de igualdad de Género

- Al revisar los indicadores del Municipio se observa que, de los que estudian primaria, el 52% (3993) son niños y el 48% (3671) son niñas, lo cual indica en términos relativos que los niños tienen mayor acceso a este nivel.

- En tanto a nivel de secundaria el 49% (958) son varones y el 51% (1007) son mujeres, mostrando en este caso mayor acceso para las niñas.
- Si analizamos, a nivel general, los datos de los niños que actualmente estudian o han cursado un grado educativo determinamos que hay más varones que mujeres, pero, si el análisis lo hacemos en función del acceso educativo de la población existente en esos segmentos establecemos que las niñas han accedido en un mayor porcentaje a la educación que los niños.
- La participación es más activa por parte de los hombres con un 53.75% aunque generalmente sólo un hombre por cada hogar es miembro de alguna organización, las mujeres activas representan un 46.2% y también en general sólo una mujer por cada hogar es participativa.

A nivel de Salud

- El 64.72% de los partos son atendidos por médico en el Hospital de Intibucá, el 29.66%, en la clínica materno infantil de Jesús de Otoro, el 2.02% Clínica Privada, El 0.45% en Centros de Salud y un 3.15% son atendidos en casa por parteras.
- El método anticonceptivo más utilizado es la inyección con un 41.1, seguido de la operación, donde el 29.58% de la población indicó que fue la mujer la que se operó.
- Las enfermedades más frecuentes en la población son las infecciones respiratorias agudas (IRAS) con un total de 1555 otra enfermedad con mayor incidencia es el dengue clásico con un total de 471 personas afectadas.

A nivel de Agua y Saneamiento

- El 75.7% de la población tiene acceso a sistema de agua por acueducto, un promedio de 11.99% servicio de agua llave pública o fuente, un 5.96% de servicio de agua de pozo propio, el 2.96% servicio de agua domiciliar de pozo comunal y el 2.13% reciben agua mediante acareo de río o quebrada.
- El 75.7% de los hogares tiene acceso a la eliminación de excretas a través de servicio de alcantarillado, en la zona rural predomina la letrina de fosa séptica un 30.15 %, servicio de fosa simple un 13.07%.
- El 51.12% de hogares en la zona urbana tiene acceso a recolección de desechos sólidos la diferencia disponen de la basura en los patios de su casa para quemarla o enterrarla, un 43.11 % realizan aseo de calles esto ocurre principalmente en la zona rural lo realizan los comités de saneamiento básico.

A nivel de Viviendas

- En el Municipio existen un total 5,671 viviendas ocupadas, según línea base 2898 son viviendas en condiciones regulares, 2259 viviendas se encuentran en buenas condiciones, seguidamente viviendas en mal estado son 514.

- El 84.55% de viviendas son propiamente pagadas.
- En el 86% de las viviendas de la comunidad vive 1 familia.
- El Municipio goza de una cobertura de energía, distribuido de la diferente forma 59.69% del sistema de energía eléctrica un 10% de cobertura el sistema de energía solar en las zonas más vulnerables, el 30.31% de la población está en proceso de gestión para cubrir el 100% de servicio de energía.
- La cobertura del alumbrado público es de 55.09 En la zona rural y casco urbano un 44.91 no cuenta con este servicio.
- El 68.99% de las viviendas utilizan leña para cocinar
- El 33.59% utilizan un dormitorio para dormir
- El 46.96% duermen dos personas por dormitorios
- El 57.52% de las viviendas tienen 4 piezas
- El 77.48% de viviendas cuentan con un baño
- El 10.53% de viviendas no cuenta con repello interno y externo
- El material más predominante para la construcción de viviendas es material de adobe para las paredes con 75.74%, lámina metálica 62.25% y plancha de cemento para el piso 41.05%.

A nivel de población

- En estudio de línea de base demográfica y Socioeconómica realizado en el Municipio de Jesús de Otoro, muestra en el último año un crecimiento de la población, siendo en total 24458 habitantes.
- Nos muestra que la población femenina tiene un porcentaje más alto de 1.14% que el sexo masculino.
- La mayor parte de habitantes concentra más el rango de edad de 7 a 12 años lo que muestra una población joven que en los próximos años estará demandando nuevas fuentes de trabajo y nuevos servicios públicos, entre otros aspectos.
- El promedio de personas por vivienda es de 4.31%.

A nivel de Participación

- En el Municipio de Jesús de Otoro la participación es más activa por parte de los hombres con un 53.75%, y el de las mujeres es menos activa con un 46.25%.
- Gran parte de la población demuestra falta de interés o pasividad para integrarse a algún tipo de organización ciudadana.

BIBLIOGRAFÍA

- Guía metodológica para la construcción de indicadores socioeconómicos de línea de base a nivel municipal, con participación social, en el marco de los ODS y Plan de Nación / Calix, Jorge Armando / JICA2006-2010).
- Boletas Censales del Estudio Socio Económico realizado en el municipio de Jesús de Otoro, Intibucá.
- Cuadros de Salida generados del proceso de investigación.
- Libro Jurla en el Valle de Otoro, Inestroza Jesús Evelio.
- Mapas proporcionados por oficina de catastro de la municipalidad de Jesús de Otoro, Intibucá.
- Encuesta Línea Base Demográfica y Socioeconómica (a nivel de hogar) Digital.
- Informes de las diferentes unidades administrativas de la Municipalidad de Jesús de Otoro, Intibucá.

ANEXOS

INFORMACIÓN SECUNDARIA DE
LAS COMUNIDADES DEL
MUNICIPIO DE JESÚS DE OTORO,
INTIBUCÁ

SAN PABLO Y SANTO DOMINGO

Estudio Socioeconómico Línea de Base
Levantamiento de
Información Secundaria

Nombre del Municipio	Nombre del Bo./Col./Aldea/Caserío	Fecha
JESUS DE OTORO	SAN PABLO	

1. Distancia a la cabecera (Casco Urbano), Tipo de Acceso terrestre y su estado

Distancia en KM a la Cabecera	36 KM
Tipo de Vías de Acceso	Calle de Tierra
Estado Actual de las Vías de Acceso	Mala

2. Presencia Institucional/Programas

COCEPRADII	Visión Mundial
Plan Honduras	FEREMA
Municipalidad	Misiones del agua

3. Presencia de organizaciones de la Sociedad Civil

- Patronato Comunal
- Juntas de Agua
- Asociación de Padres de familia
- Iglesias
- Red Educativa
- Gobierno Estudiantil
- Carreteros Organizados

4. Principales Rubros Productivos Y Rendimiento

Arroz	rendim 50,000 qq
Maíz	rendim 25,000 qq
Frijol	rendim 15,000 qq
Hortaliza	rendim 40,000 qq
Ganadería	

5. Inversión en Infraestructura Social Realizada en la Comunidad en el último Año

Sector	Tipo de Proyectos	Cantidad
Salud	Capacitación a alumnos y padres de familia	2
Educación	1. Construcción de módulos escolares	1
	2. Construcción de camerinos	5
	3. Mejoramiento de aulas	1
	4. Construcción de pila	12
	5. Construcción de cocina comedor	1
Social	1. Dotación de mochilas	60
	2. Transporte escolar	1
Vial	1. Reparación de puente hamaca / Reparación de Calle	2
Productiva	1. Arroz	1
	2. Maíz	1
	3. Frijol	1
	4. Hortalizas	1
Total Proyectos		88

6. Infraestructura Básica Social Existente en la comunidad

Sector Social y tipo de Infraestructura	Cantidad	Observaciones
1. Vial		
Km de Carretera Primaria	01	Buena
Km de Carretera Secundaria	06	Buena
Km de Caminos de Penetración	06	Regular
2. Salud		
CESAR	0	0
CESAMO	0	0
Hospital	0	0
Clínica Matron Infantil	0	0
Hogar Materno	0	0
Clínica Odontológica	0	0

Clínica Privada	0	0
3. Social		
Hogar de Ancianos	0	0
Hogar de Niños	0	0
Centro Comunales	EN CONST	
Iglesias	05	0
Parques	0	0
Canchas Deportivas	01	0
Centro Social Comunitario	0	0
Areas Turísticas	01	TATUMBLA
Centros de Rehabilitacion	0	0
Clubes Rotarios	0	0
Comedores Infantiles	0	0
Guarderías Infantiles	0	0
Cementerios	0	0
4. Educación		
CEPENF	0	0
Kinder	01	
Escuelas Primarias	0	0
Centros Básicos	01	
Colegios de Secundaria	0	0
Centros de Educación Superior	0	0
Centro de Formación Artesanal	0	0
Centros de Formación Profesional/Técnica	0	0
Centros de Formación Artística y Cultural	0	0
5. Productiva		
Sistemas de Riego Comunitarios	0	0
Centros Rurales de Almacenamiento de Granos	0	0
Viveros	0	0
Rastros	0	0
Microempresas	0	0

7. Antecedentes Históricos

7.1 Patrimonio productivo: Maíz, frijoles, arroz y hortalizas.

7.2 Primeros Servicios Públicos: Agua potable, energía eléctrica, carreteras primarias y secundarias, centro educativo y jardín de niños.

7.3 Flora: nance, roble, quebracho, espino blanco.

7.4 Fauna: garrobos, iguanas, aves zanates zorzales palomas etc.

7.5 Creencias y Religiosidad: religión que predomina en esta comunidad es católica, y evangélica.

7.6 Juegos Tradicionales: trompos, rayuelas y maules, escondite.

7.7 Formas de Esparcimiento de la población: Concentrada.

7.8 Principales Celebraciones patronales y de otra índole: Celebración de la navidad, Segundo domingo de mayo día de la madre, 15 de septiembre y fiestas patrias, 10 de septiembre día del niño. etc.

HISTORIA DE SAN PABLO

El nombre original de la aldea fue Tatumbra y Tenambra, que significa tierra de agua, este nombre fue cambiado por los españoles a inicios del siglo XVIII por el de Santo Domingo, a raíz de la desaparición casi en su totalidad de la población por una epidemia conocida como el cólera, el cual se creía que era una maldición.

Entre las primeras familias que habitaron se encuentran los palacios, mismos que se establecieron en esa comunidad por los amplios terrenos que había actos para la ganadería, debido a que se creía que el cólera era una maldición, y tomando en cuenta las creencias religiosas se le puso ese nombre. Entre las tradiciones están la celebración al día de Santo Domingo. Entre el patrimonio productivo está el arroz, maíz, frijol y hortalizas.

Entre la flora y fauna se encuentra el venado cola blanca, armadillos, garrobos etc.

Entre los personajes relevantes se encuentra la profesora Julia Palacios, José María Palacios, Amanda Palacios, Berta Girón y Anatolia Palacios, la religión que predomina es la de la iglesia católica, entre los juegos y tradiciones se practica el juego de canicas, trompo, landa y escondite. Una de las formas de esparcimiento de la población ha sido a través de los campeonatos de fútbol.

COMUNIDAD DE GUAYAMAN

Estudio Socioeconómico Línea de Base

Levantamiento de

Información Secundaria

Nombre del Municipio	Nombre del Bo./Col./Aldea/Caserío	Fecha
JESUS DE OTORO	GUAYAMAN	31 de Agosto del 2018

1. Distancia a la cabecera (Casco Urbano), Tipo de Acceso terrestre y su estado

Distancia en KM a la Cabecera	10 km
Tipo de vías de acceso	Carretera secundaria de tierra
Estado Actual de las Vías de Acceso	Vías terrestres

2. Presencia institucional/programas

1. COSEPRADII
2. Plan en Honduras
3. Con chamba vivís mejor

3. Presencia de Organizaciones de la Sociedad Civil

- Asociación de padres de familia

- Patronato
- Juntas administradoras de agua potable
- Comités de merienda
- Comités de emergencia
- comités de saneamiento básico

4. inversión en Infraestructura social realizada en la comunidad en el último año

Sector	Tipo de Proyectos	Cantidad
Salud	Ningún proyecto	0
Educación	Escuela	1
	Kínder	1
	Casa social	1
Total proyectos		3

5. Infraestructura Básica Social Existente en la comunidad

Sector Social y tipo de Infraestructura	Cantidad	Observaciones
1. Vial		
Km de Carretera Primaria	10 KM	
Km de Carretera Secundaria	7 KM	
Km de Caminos de Penetración	8 KM	
2. Salud		
CESAR	0	
CESAMO	0	
Hospital	0	
Clínica Materno Infantil	0	
Hogar Materno	0	
Clínica Odontológica	0	
Clínica Privada	0	
3. Social		
Hogar de Ancianos	0	
Hogar de Niños	0	
Centros Comunales	0	
Iglesias	0	
Parques	0	
Canchas Deportivas	0	
Centro Social Comunitario	0	
Areas Turísticas	0	
Centros de Rehabilitación	0	
Clubes Rotarios	0	
Comedores Infantiles	0	
Guarderías infantiles	0	
Cementerios	0	

4. Educación		
CEPENF	0	
Kinder	0	
Escuelas Primarias	0	
Centros Básicos	0	
Colegios de Secundaria	0	
Centros de Educación Superior	0	
Centro de Formación Artesanal	0	
Centros de Formación Profesional/Técnica	0	
Centros de Formación Artística y Cultural	0	
5. Productiva		
Sistemas de Riego Comunitarios	0	
Centros Rurales de Almacenamiento de Granos	0	
Viveros	0	
Rastros	0	
Microempresas	0	

6. Principales Rubros Productivos y Rendimiento

1. arroz rend 2000 qt
2. maíz rend 1000 qt
3. frijoles rend 500 qt

7. Antecedentes históricos

7.1 Fecha de Fundación: Guayaman fue fundada en el año de 1990 por un grupo de campesinos que se establecieron en la comunidad, el nombre GUAYAMAN está en dialecto que quiere decir agua caliente. Se dice que le dejaron el nombre del ciprés ya que predominaba este árbol de forma abundante. El Ciprés y Guayaman son dos aldeas juntas solos los divide un alambre de púa con un clima caluroso.

7.2 Primeras familias: Se dicen que en el Ciprés solo eran dos familias las que habitaban en ese lugar los Palacios y Membreño. En la actualidad ellos ya no existen pero si sus hijos, son los herederos de estos terrenos.

7.3 Religión de la comunidad: La mayor parte de la población es de la religión católica, la religión evangélica es muy poca en esta comunidad.

7.4 Forma de esparcimiento de la población

La población en esta comunidad es concentrada.

7.5 Tradición Y Costumbres

Celebración del día de la madre, celebraciones de ferias patrias, celebraciones del día del padre, celebración del día del niño.

Entre los juegos tradicionales están los, maúles rayuela, trompo.

7.6 Gastronomía actual

Tamales tecucos, chilate, montucas, tamales de frijoles fritos, tortillas de mínimo.

SAN FRANCISCO

Estudio Socioeconómico Línea de Base *Levantamiento de Información Secundaria*

Nombre del Municipio	Nombre del Bo./Col./Aldea/Caserío	Fecha
JESUS DE OTORO	SAN FRANCISCO	

1. Distancia a la cabecera (Casco Urbano), Tipo de Acceso terrestre y su estado

Distancia en KM a la Cabecera	4 Km
Tipo de vías de acceso	Terrestre
Estado actual de las vías de acceso	La calle de la comunidad en mal estado

2. Presencia institucional/Programas

1. COCEPRADII
2. USAID
3. CRS
4. Food Ford Educativo
5. Plan de Honduras

3. Presencia de organizaciones de la Sociedad Civil

- Junta de agua
- Patronato
- Sociedad de Padres de familia
- Iglesias

4. Inversión en Infraestructura social realizada en la comunidad en el último año

Sector	Tipo de Proyectos	Cantidad
Salud		0
Educación	1. Construcción del aula salón	1
	2. Jardineras	1
Social	1. Construcción de letrinas	1
	2. Construcción de Eco fogones	10
Productiva		0
Total Proyectos		13

5. Infraestructura Básica Social existente en la comunidad

Sector Social y tipo de Infraestructura	Cantidad	Observaciones
1. Vial		
Km de Carretera Primaria	1km	
Km de Carretera Secundaria	5 km	
Km de Caminos de Penetración	2 km	
2. Salud		
CESAR	0	
CESAMO	0	
Hospital	0	
Clínica Materno Infantil	0	
Hogar Materno	0	
Clínica Odontológica	0	
Clínica Privada	0	
3. Social		
Hogar de Ancianos	0	
Hogar de Niños	0	
Centros Comunales	01	
Iglesias	03	
Parques		
Canchas Deportivas	02	
Centro Social Comunitario	0	
Areas Turísticas	0	
Centros de Rehabilitación	0	
Clubes Rotarios	0	
Comedores Infantiles	0	
Guarderías infantiles	0	
Cementerios	0	
4. Educación		
CEPENF	01	
Kinder	01	
Escuelas Primarias	01	
Centros Básicos	0	
Colegios de Secundaria	0	
Centros de Educación Superior	0	
Centro de Formación Artesanal	0	
Centros de Formación Profesional/Técnica	0	
Centros de Formación Artística y Cultural	0	
5. Productiva		
Sistemas de Riego Comunitarios	01	
Centros Rurales de Almacenamiento de Granos	0	
Viveros	0	
Rastros	0	
Microempresas	0	

6. Antecedentes Históricos

HISTORIA DE SAN FRANCISCO

La Comunidad de San Francisco, antes se llamaba El Potrero, pero esta comunidad pertenecía a otro caserío, llamado La Angostura y solo habitaban cinco familias. Entre ellos están, Fausto Ramos, Brígida Ramos, Elías Ramos, también estaban Alfonso Reyes, Eladio Santos, Alberto Inestroza.

En ese tiempo no había escuelas ni organizaciones de ningún tipo, se vivía en una vida con muchas limitaciones y no había fuentes de trabajo. Estas familias se dedicaban a trabajar la tierra, sus habitantes eran dominados por las autoridades de la Angostura y Joya Grande al extremo que para todo tipo de trabajo obligatorio eran citados para ir a esas comunidades.

Un día Don Manuel Reyes promovió una reunión para formar un patronato y así luchar para superarse, esto ocurrió en el año 1971, con la poca gente que habitaba allí se formó el patronato y comenzaron a luchar para independizarse.

Cuando la gente de la angostura se dio cuenta de las intenciones de los habitantes de San Francisco no estuvieron de acuerdo debido a que ellas representaban una fuerza de trabajo para el beneficio de la comunidad de La Angostura, quisieron llamarle la atención pero no directamente por medio de una reunión si no presionándolos a llamarlos ante de las autoridades de Jesús de Otoro.

6.1 Tradiciones y Costumbres

Celebración de Bodas

A todos los invitados se les atendía con pastel, tamales, refrescos, un almuerzo o cena especial y a veces no faltan los tragos para alegrar la celebración.

El nacimiento de un niño

Cuando nace un niño, las amigas cercanas y los familiares visitan a la madre para felicitarla.

Los velorios

Cuando hay muerto en la comunidad todos sus habitantes participan del dolor que embarga a los familiares del muerto. Muchas personas colaboran en el arreglo de la casa el altar y las comidas que se va a brindar a las personas.

Las personas llevan a la familia del difunto algunos presentes como candelas flores coronas café pan y azúcar.

Celebración de semana santa para esa fecha se hace bastante el chilate torrijas en miel, morocas en miel, pan y tortas de pescado.

Celebración de navidad

En muchas casas se hacen muchas cosas como: nacimientos, decoración de árboles para adornar las casas y la mayor parte de las personas cocinan comidas especiales.

Celebración de cumpleaños

Son celebraciones de acuerdo a las posibilidades económicas de cada familia

Cuando es un niño se revienta una piñata y se invita a sus amigos para celebrar.

Gastronomía

En Navidad: Nacatamales, Pan, Pastel de jalea, Pollo horneado y Cerdo horneado.

Semana santa: Tortas de pescado, Chilate, Torrijas con miel, Sopa de pescado y Ticucos.

Derivados de maíz verde: En la antigüedad existió una molienda donde había cachazas, caldo, batido, miel, alfeñiques y dulce.

6.2 Patrimonios productivos

Maíz, frijol, arroz, tomateras, chile, cebolla, pepino, uvas, sandías, plátanos, ayote, cítricos.

6.3 Primeros servicios públicos

- Calle de tierra
- Callejones para diferentes sectores
- Agua
- Construcción de la escuela en 1975
- Kinder fundado en 2000
- Electrificación en 2001.

6.4 Flora Antigua

Paterna, Zapote, Pino, Roble, Encino, Cedro, Jícaros, Guapinol.

6.5 Fauna Antigua

Venados, burros, tucanes, guasalos, coyotes, zorros, armadillo, garrobos, iguana, codornices, guatusas, patos.

6.6 Creencias y religiosidad

- Al tronar hay que estar quieto, no tocar machete, no estar en una hamaca, no usar el teléfono.
- Al haber un huracán se hace tres cruces de cenizas o agua bendecida.
- Ver el movimiento de la luna para las cosechas y para la castración de ciertos animales.
- Cortarse el pelo el día de San Juan para que crezca, azotar los árboles frutales para que den cosecha en abundancia en la siguiente temporada.
- Al haber un eclipse las mujeres embarazadas deben usar ropa toja para proteger su bebé.

6.7 Juegos tradicionales

Rayuelas, maúles, saltar la cuerda, papa caliente, tirantes, la cebollita, ollitas, landa, tres verdades y una mentira, yaxes, el espejo, quien es el líder, ruedas infantiles.

6.8 Formas de esparcimiento de la población

Por sectores, la comunidad se divide en familias.

6.9 Principales celebraciones

Semana santa, 4 de octubre día de San Francisco de Asis, y Navidad.

Flora Actual

Ficus, almendra, mango, leucaena, caoba, Guanacaste, guama, cipres, Macuelizo, calaica, coco, cablote.

Fauna Actual Chachas, guineas, jolotes, gallina, gansos, caballos, vacas, toros, perros, gatos, cabras, ovejas.

EL OREGANAL

Estudio Socioeconómico Línea de Base *Levantamiento de Información Secundaria*

Nombre del Municipio	Nombre del Bo./Col./Aldea/Caserío	Fecha
JESUS DE OTORO	EL OREGANAL	

1. Distancia a la cabecera (Casco Urbano), Tipo de Acceso terrestre y su estado

Distancia en KM a la Cabecera	5 KM
Tipo de vías de acceso	Calle Pavimentada
Estado actual de las vías de acceso	Regular

2. Presencia institucional/Programas

- Alcaldía
- COSEPRADII
- Salud
- USAID

3. Presencia de organizaciones de la Sociedad Civil

- Patronato Comunal
- Junta de agua
- Sociedad de padres de familia
- La AHECO
- Comité de voluntarios de salud

4. Inversión en Infraestructura social realizada en la comunidad en el último año

Sector	Tipo de Proyectos	Cantidad
Salud	Ninguno	0
Educación	Ninguno	0
Social	. Proyecto de cabras	05
	. Pase de cadenas	FAMILIAS
Vial	Ninguno	0
Productiva	Ninguno	0
Total Proyectos		5

5. Infraestructura Básica Social Existente en la comunidad

Sector social y tipo de infraestructura	Cantidad	Observaciones
1. Vial		
Km de Carretera Primaria	5 KM	
Km de Carretera Secundaria	2 KM	Mal estado
Km de Caminos de Penetración	5 KM	
2. Salud		
CESAR	0	
CESAMO	0	
Hospital	0	
Clínica Materno Infantil	0	
Hogar Materno	0	
Clínica Odontológica	0	
Clínica Privada	0	
3. Social		
Hogar de Ancianos	0	
Hogar de Niños	0	
Centros Comunales	0	
Iglesias	01	Regular
Parques	0	
Canchas Deportivas	0	
Centro Social Comunitario	0	
Areas Turísticas	0	
Centros de Rehabilitación	0	
Clubes Rotarios	0	
Comedores Infantiles	0	
Guarderías infantiles	0	
Cementerios	0	
4. Educación		
CEPENF	0	
Kinder	0	
Escuelas Primarias	01	Regular
Centros Básicos	0	
Colegios de Secundaria	0	
Centros de Educación Superior	0	
Centro de Formación Artesanal	0	
Centros de Formación Profesional/Técnica	0	
Centros de Formación Artística y Cultural	0	
5. Productiva		
Sistemas de Riego Comunitarios	0	
Centros Rurales de Almacenamiento de Granos	0	
Viveros	0	
Rastros	0	
Microempresas	0	

6. Principales Rubros Productivos y Rendimiento

Maíz	Rend. 96 qq
Frijoles	Rend. 44 qq

7. Antecedentes Históricos

7.1 Fecha de Fundación

La fecha de fundación de esta comunidad fue en el año 2002.

7.2 Primeras Familias que habitaron en la Comunidad

Perdomo Guevara

7.3 Porque se establecieron en esa Comunidad y qué tipo de propiedad existía

La mayor parte de tierra eran comunales y algunas pequeñas parcelas eran privadas.

7.4 Origen del Nombre de la Comunidad

Esta comunidad se nombró el Oreganal ya que en la comunidad se cultivó mucho el Orégano

7.5 Patrimonio productivo

Maíz y frijoles

7.6 Primeros Servicios Públicos: Agua, Vías de Acceso, Educación, Salud, Etc.

Educación y salud

7.7 Flora y Fauna Antigua y Actual

Armadillos, ardillas y serpientes

7.8 Personajes Relevantes por su aporte que dan prestigio a la comunidad

Abilio Perdomo y Paulo Claros

7.9 Creencias y Religiosidad

Celebración del nacimiento del niño Dios

7.10 Juegos Tradicionales

Maúles y trompo, rayuelas, las ollitas, rayuelas etc.

7.11 Formas de Esparcimiento de la población: la población es concentrada

7.12 Tipo de Producción agrícola: estas familias se dedican a la producción de maíz y frijoles.

Historia del Oreganal

Eran unas pocas familias que habitaban en este lugar no había carreteras solo caminos reales, las primeras personas antiguas que habitaron fueron Abilio Perdomo, Concepción Guevara y Feliciano Guevara.

Después empezaron a llegar otras personas y fue creciendo un poco más el lugar en la parte productiva el cultivo más fuerte ha sido el maíz y los frijoles, la fauna de nuestra comunidad antigua y actual es, el armadillo, garrobos, ardillas, serpientes, conejos, y varias especies de aves.

Las propiedades que existían eran privadas y personales. Entre las creencias y religiosidades se encuentran el 24 y 31 de diciembre y otras celebraciones de la iglesia católica, los juegos tradicionales han sido el juego de maúles, trompo y así luego surge el crecimiento de la población y

en el principio se inició a dar clases escolares en una casa particular, después de esto surge el nombre de la comunidad que fue puesto por un pastor y fue así como le llamo el **Oreganal** porque existían muchas plantas de una especie llamado orégano luego se construyó una iglesia evangélica ya para el año 2002 se fundó la escuela de nuestra comunidad que lleva por nombre Guillermo Tosta Burdeth, misma que fue gestionada por el señor presidente del patronato de ese entonces Antonio Perdomo, donando el predio de tierra donde se construiría la misma en ese mismo año se realiza el aseso de la carretera liderada por el patronato, la sociedad de padres de familia y auxiliares de la zona. Todavía se está luchando por un proyecto de agua potable ya que la comunidad aun no goza de este servicio.

LA ANGOSTURA

Estudio Socioeconómico de Línea de Base *Levantamiento de Información Secundaria*

Nombre del Municipio	Nombre del Bo./Col./Aldea/Caserío	Fecha
JESUS DE OTORO	La Angostura	

1. Distancia a la cabecera (Casco Urbano), Tipo de Acceso terrestre y su estado

Distancia en KM a la Cabecera	4 KM
Tipo de vías de acceso	Calle principal, calle secundarias , caminos de penetración
Estado actual de las vías de acceso	Actualmente la calle principal esta regular, las secundarias y Caminos está en mal estado

2. Presencia institucional/Programas

- i. COSEPRADII
- ii. CRS
- iii. Plan Internacional
- iv. Municipalidad

3. Presencia de organizaciones de la Sociedad Civil

- Patronato
- Junta de agua
- Comité de salud
- Gobierno Escolar
- Asociación de padres de familia
- Equipos de futbol
- Voluntarias de salud

- Grupos eclesiales
- Comité ejecutor de proyectos
- Grupo de danza folclórica

4. Inversión en Infraestructura social realizada en la comunidad en el último año

Sector	Tipo de Proyectos	Cantidad
Salud		0
Educación	Construcción de centro comunal	1
Vial	Balastreo de la carretera primaria	1
Vivienda	Proyecto de Eco fogones	38
Total proyectos		40

5. Infraestructura Básica Social Existente en la comunidad

Sector Social y Tipo de Infraestructura	Cantidad	Observaciones
1. Vial		
Km de Carretera Primaria	1km	
Km de Carretera Secundaria	5 km	
Km de Caminos de Penetración	2 km	
2. Salud		
CESAR	0	
CESAMO	0	
Hospital	0	
Clínica Materno Infantil	0	
Hogar Materno	0	
Clínica Odontológica	0	
Clínica Privada	0	
3. Social		
Hogar de Ancianos	0	
Hogar de Niños	0	
Centros Comunales	01	
Iglesias	03	
Parques	0	
Canchas Deportivas	02	
Centro Social Comunitario	0	
Áreas Turísticas	0	
Centros de Rehabilitación	0	
Clubes Rotarios	0	
Comedores Infantiles	0	
Guarderías infantiles	0	
Cementerios	0	
4. Educación		
CEPENF	01	
Kinder	01	

Escuelas Primarias	01	
Centros Básicos	0	
Colegios de Secundaria	0	
Centros de Educación Superior	0	
Centro de Formación Artesanal	0	
Centros de Formación Profesional/Técnica	0	
Centros de Formación Artística y Cultural	0	
5. Productiva		
Sistemas de Riesgo Comunitarios	01	
Centros Rurales de Almacenamiento de Granos	0	
Viveros	0	
Rastros	0	
Microempresas	0	

6. Antecedentes Históricos

6.1 Fecha de Fundación

Esta comunidad fundada en el año 1954.

6.2 Primeras Familias que habitaron en la Comunidad

Gabriel Rivera
Margarita Trejo
Aquilina Claros

6.3 Porque se establecieron en esa Comunidad y qué tipo de propiedad

En esta comunidad los terrenos eran libres y había más amplitud de tierra para trabajar con abundante agua cerca para los cultivos.

6.4 Origen del Nombre de la Comunidad

Antes de 1959 se llamaba el Terrero del Ocote luego vino el primer sacerdote a hacer misa y le dio el nombre de Santa Rosita, pero las primeras familias venían de La Angostura ubicada entre el río Yucanguara y la quebrada y ellos decidieron llamarle igual por estar cerca por lo tanto no le tomaron importancia al nombre Santa Rosita y desde entonces se quedaron llamándole La Angostura.

6.5 Celebraciones

- Navidad y Año Nuevo
- Semana Santa
- Día de los Santos
- Día de los difuntos

6.6 Costumbres

- Nacatamales
- Pan de casa
- Quemar un pichingo
- Hacer tortas de pescado
- Comer ayote con miel

6.7 Gastronomía actual y antigua

Nacatamales, montucas, tamalitos, tamales con frijoles, casamiento, pan de casa, sopa de gallina india, tortas de pescado, cerdo horneado, candinga, baleadas, pollo horneado, Chilate con Suntul, ayote con miel, mango en miel, ciruela en miel, tortillas cipas, elotes locos y tamales de viaje.

Antigua:

Tamales pisques, Tortillas de guineo, Tortillas de yuca, Riguas, Tecucos, tamalitos, montucas, nacatamales, Chilate con Cacao, chocolate de harina de maíz, rosquillas, totopostes, coyoles en miel, ayote con miel, ayote en leche, sopa de gallina con pinol, Tortas de pescado, casamiento, chanfaina, Tortillas cipas,

7.Patrimonio productivo

Maíz negrito, maíz amarillo, maicillo, maíz de harina, maíz blanco, frijoles varillas, frijoles milperos, frijoles, chili, pucos frijoles, china popos.

8.Patrimonio histórico

Utensilios de barro, ollas jarros, jarrones.

9.Primeros Servicios Públicos: Servicios de agua potable, Energía eléctrica, Vías de Acceso, Educación, Salud.

10. Flora

Estanquillos
Jícaros
Higos
Lengua de venado
Zuncuyas
Anonas
Guayabas
Guamas
Flores de motate

Fauna

Venados
Pericos
Palomos
Conejos
Coyotes
Pescado
Tacuacines
Cusucos
Garrobos

Flora Actual

Negritos flores de izote mangos Guanacaste nances marañones cacao nance olivos, tamarindos, cocos, limones, higos, cedros, caobas, jiotos, piñotes, fauna, garrobos, conejos, cusucos, coyotes, vacas, cerdos, gallinas, pastos, jolotes, tepezcuintes

11.Personajes Relevantes por su aporte que dan prestigio a la comunidad

- Gladis cruz (maestra donde antes era la angostura)
- Feliciano Guevara (gestionó la primera escuela)
- Filiberto Inestroza (construyó una casita de escuela de teja)
- Juan Claros (presidente de patronato y gestiona el proyecto de riego)
- Agustín Santos (gestiona el proyecto de la calle principal)
- Antonio flores (primera persona que dio clases en la escuela)
- Presidente de la tierra denominada el Comon)
- Isidro Argueta (30 años guardia de salud)

12. Creencias y Religiosidad

- Celebración San Antonio
- Celebración de la virgen de los remedios
- Celebración de misas (en la escuela)
- Celebración del nacimiento del niño JESUS
- Actualmente predomina la religión católica

EL AGUILA

Estudio Socioeconómico Línea de Base
Levantamiento de Información Secundaria

Nombre del Municipio	Nombre del Bo./Col./Aldea/Caserío	Fecha
JESUS DE OTORO	EL AGUILA	

1. Distancia a la cabecera (Casco Urbano), Tipo de acceso terrestre y su estado

Distancia en KM a la Cabecera	25 KM
Tipo de vías de acceso	Terracería o calles de tierra
Estado actual de las vías de Acceso	Regulares

2. Presencia institucional/Programas

USAID

Municipalidad

3. Presencia de organizaciones de la Sociedad Civil

- Patronato
- APF
- Comité ejecutor de proyecto de agua
- Eclesial de base
- Caja Rural

4. Inversión en Infraestructura social realizada en la comunidad en el último año

Sector	Tipo de Proyectos	Cantidad
Social	1. Proyecto de pilas cruz roja y municipalidad	23
	2. Proyecto de letrinas cruz roja municipalidad	13
	3. Proyecto de paneles solares municipalidad	23
Total proyectos		59

5. Infraestructura Básica Social existente en la Comunidad

Sector Social y Tipo de Infraestructura	Cantidad	Observaciones
1. Vial		
Km de Carretera Primaria	25	Regular
Km de Carretera Secundaria	03	Regular
Km de Caminos de Penetración	04	Regular
2. Salud		
CESAR	0	
CESAMO	0	
Hospital	0	
Clínica Materno Infantil	0	
Hogar Materno	0	
Clínica Odontológica	0	
Clínica Privada	0	
3. Social		
Hogar de Ancianos	0	
Hogar de Niños	0	
Centros Comunales	0	
Iglesias	01	
Parques	0	
Canchas Deportivas	0	
Centro Social Comunitario	0	
Áreas Turísticas	0	
Centros de Rehabilitación	0	
Club Rotarios	0	
Comedores Infantiles	0	
Guarderías infantiles	0	
Cementerios	0	
4. Educación		
CEPENF	0	
Kinder	01	
Escuelas Primarias	01	
Centros Básicos	0	
Colegios de Secundaria	0	
Centros de Educación Superior	0	
Centro de Formación Artesanal	0	
Centros de Formación Profesional/Técnica	0	
Centros de Formación Artística y Cultural	0	
5. Productiva		
Sistemas de Riego Comunitarios	0	
Centros Rurales de Almacenamiento de Granos	01	
Viveros	0	
Rastros	0	
Microempresas	0	

6. Principales Rubros Productivos y Rendimiento

Maíz	Rend. 150qq
Café	Rend. 150qq
Frijol	Rend. 20qq
Durazno	Rend. 40,000 Duraznos

7. Antecedentes históricos

7.1 Fecha de Fundación

Esta comunidad fue fundada 1994

7.2 Primeras Familias que habitaron en la Comunidad

Familias relevantes de la comunidad de las águilas que aportaron en el desarrollo de la comunidad fueron las siguientes: familias López Domínguez y Pineda

7.3 Porque se establecieron en esa Comunidad y qué tipo de propiedad existía

Porque eran terrenos total mente libres y muy fértiles para la agricultura, además porque era rica en animales para alimentarse y abundantes fuentes de agua.

7.4 Origen del Nombre de la Comunidad

La historia de los habitantes dice que este sitio era hábitat de las águilas, por este motivo le nombraron las águilas.

7.5 Tradiciones y Costumbres Relevantes

Respeto a la Semana Santa las Posadas en Navidad.

7.6 Gastronomía actual y antigua

Cuajada en tusa, frijol china popo, frijol milpero, ticucos, pasigua, capuca, tortilla de maíz negrito, maíz amarillo.

7.7 Patrimonio productivo

Maíz y Frijoles

7.8 Patrimonio histórico

La montaña por ser zona productora de agua, allí se ubica la cordillera de montecillo

7.9 Primeros Servicios Públicos: Agua, Luz, Vías de Acceso, Educación, Salud, Etc.

La calle principal a la comunidad y la escuela

7.10 Flora y Fauna Antigua y Actual

La flora y fauna aún se conserva como el venado el león mapache guatusa tepezcuinte cusuco tacuacín y águilas.

7.11 Relevantes por su aporte que dan prestigio a la comunidad

Don Roberto López y Don Tomas López

7.12 Creencias y Religiosidad

Te va a salir el duende, la sucia, la hierba mala en la montaña que si te paras en ella te vas a perder, sacar el Santo en marzo para que llueva.

7.13 Juegos tradicionales

Foot ball, carros de madera, juego de maúles, trompo y escondite

7.14 Principales Celebraciones patronales y de otra índole

Celebración al patrón San José el 19 de marzo, se lleva en procesión por la comunidad .

COMONTAN

Estudio Socioeconómico Línea de Base *Levantamiento de Información Secundaria*

Nombre del Municipio	Nombre del Bo./Col./Aldea/Caserío	Fecha
JESUS DE OTORO	COMONTAN	

1. Distancia a la cabecera (Casco Urbano), Tipo de acceso terrestre y su estado

Distancia en Km a la Cabecera	03 km
Tipo de vías de acceso	Terrestre
Estado actual de las vías de acceso	Buen estado

2. Presencia Institucional / Programas

- Plan en Honduras
- Municipalidad
- Salud
- Educación

3. Presencia de Organizaciones de la Sociedad Civil

- Patronatos
- Junta de Agua
- Asociación de Padres de Familia

4. Inversión en Infraestructura social realizada en la comunidad en el último año

Sector	Tipo de Proyectos	Cantidad
Salud	Ninguno	0
Educación	Ninguno	0
Social	Ninguno	0
Vial	Ninguno	0
Productiva	Ninguno	0
Total Proyectos		0

5. Infraestructura Básica Social Existente en la comunidad

Sector Social y Tipo de Infraestructura	Cantidad	Observaciones
1. Vial		
Km de Carretera Primaria	01	

Km de Carretera Secundaria	02	
Km de Caminos de Penetración	02	
2. Salud		
CESAR	0	
CESAMO	01	
Hospital	0	
Clínica Materno Infantil	0	
Hogar Materno	0	
Clínica Odontológica	0	
Clínica Privada	0	
3. Social	0	
Hogar de Ancianos	0	
Hogar de Niños	0	
Centros Comunales	0	
Iglesias	0	
Parques	0	
Canchas Deportivas	0	
Centro Social Comunitario	0	
Áreas Turísticas		
Centros de Rehabilitación	0	
Clubes Rotarios	0	
Comedores Infantiles	0	
Guarderías infantiles	0	
Cementerios		
4. Educación		
CEPENF	0	
Kinder	01	
Escuelas Primarias		
Centros Básicos	0	
Colegios de Secundaria	0	
Centros de Educación Superior	0	
Centro de Formación Artesanal	0	
Centros de Formación Profesional/Técnica	0	
Centros de Formación Artística y Cultural	0	
5. Productiva	0	
Sistemas de Riego Comunitarios	0	
Centros Rurales de Almacenamiento de Granos	0	
Viveros	0	
Rastros	0	
Microempresas	0	

6. Principales Rubros Productivos y Rendimiento

Maíz	Rend 35 qq
Frijol	Rend 20 qq
Arroz	Rend 40 qq

7. Antecedentes Históricos

Aspectos Básicos

1. **Fecha de Fundación:** esta comunidad fue fundada en el año 1920.
2. **Primeras familias que habitaron en la comunidad:** Galeano, Galo, Miranda, Medina.
3. **Porque se establecieron en esa comunidad:** Porque les parecía un lugar cómodo para habitar el lugar.
4. **Origen del Nombre de la Comunidad:** El nombre de Joya Grande no se sabe quién realmente lo nombró, decidieron cambiarle a Puente La Gloria, porque así se llamaba la esposa de quién lo fundó, Juan Manuel Gálvez.
5. **Tradiciones y Costumbres Relevantes:** Celebración de Navidad, celebración del día del niño, Celebración de Fiestas Patrias.
6. **Gastronomía actual y antigua:** Tamales, tecucos, montucas, chilates, catrachitas, tamales pisques.
7. **Patrimonio productivo:** cultivo de maíz, frijoles etc.
8. **Primeros servicios públicos:** Proyecto de 4 bombas de agua, proyecto de luz, tuberías, caminos.
9. **Flora y Fauna:** Garrobo, Pericos, pajarito Pijuyo.

7.10 Personajes relevantes y que dan prestigio a la comunidad: Jacovo Medina, Juan Galeano, y Mario Inestroza.

7.11 Creencias y Religiosidad: La mayor parte de la población profesa la religión católica, creen en La Sucia, El Cadejo, La Lechuza.

7.12 Juegos Tradicionales: Maúles, juego de trompos, rayuelas, fútbol.

7.13 Formas de esparcimiento de la población: El esparcimiento de la población es concentrada.

7.14 Principales celebraciones patronales y de otra índole: Aniversario de Inauguración del templo, inauguración de proyectos.

HISTORIA DE COMONTAN

Comontan esta comunidad fue fundada en el año 1920 la primera familia que vivió en este lugar fueron los Rivera hoy solo queda doña Matilde Rivera. Esta comunidad fue habitada porque la gente quería vivir en un lugar cerca del pueblo Otoreño ya que ellos eran de escasos recursos buscaban la vida del campo para lograr tener y sembrar los granos básicos para el consumo diario, las tradiciones de ese lugar en los antepasados se celebraban a la Santana, una virgen que a cada año le hacían una celebración con cohetes bailaban toda la noche, ahora la virgen Santana la celebran en Jesús de Otoro donde doña Inés, para esa fecha comían tamales, chanchos horneados, etc.

En esta comunidad se cosecha bastante el arroz es una tradición que para esta fecha ya el arroz está reventando, los arrozales son un bello paisaje en esta comunidad.

La escuela fue uno de los primeros servicios que fundaron en esta comunidad luego llegó la oportunidad agua de tubería.

En Comontan no faltan los garrobos escondiéndose sobre las piedras y ganado vacuno que tiene mucha gente.

Esta comunidad de Comontan está rodeada de árboles de caoba, es el que más se dispersa por la zona. Se escucha por los vecinos que por las noches recorre las calles la sucia y a veces la chancha bruja, los juegos tradicionales en los niños son las hamacas colgadas en los árboles, maúles, rayuelas trompos etc. Celebraciones se dan cuando vienen fechas importantes como día de la madre, día del padre, día del niño, Noche Buena, etc.

MAYE

Estudio Socioeconómico Línea de Base *Levantamiento de Información Secundaria*

Nombre del Municipio	Nombre del Bo./Col./Aldea/Caserío	Fecha
Jesús de Otoro	Llano de Maye	

1. Distancia a la cabecera (Casco Urbano), Tipo de Acceso terrestre y su estado

Distancia en Km a la Cabecera	5 km
Tipo de vías de acceso	Primaria, Secundaria y Terciaria
Estado actual de las vías de acceso	Malas

2. Presencia institucional/Programas

- Vida mejor
- P.M.A (programa mundial de alimentos)
- Plan Honduras
- Municipalidad
- COCEPRADI
- FIPAH
- USAID ACCESO
- SAG
- Agua Viva para el Mundo

3. Presencia de Organizaciones de la Sociedad Civil

- Patronato comunal
- Sociedad de padres de familia
- Juntas de agua
- Iglesias
- Comité de salud, merienda escolar
- Empresa campesina.

4. Inversión en Infraestructura social realizada en la comunidad en el último año

Sector	Tipo de Proyectos	Cantidad
1. Salud	1	1
2. Educación	1 bodega cocina	1
	2 módulos sanitarios	1
	3 aula escolar	1
	4 modulo- preescolar	1
3. Social	1 reparación del puente canal	1
	2 reparación del salón	1
	3 reconstrucción de sistema de agua potable	2
	4 construcción de tanques	2
	5 reparación de calles	2
5. Productiva	1 reservorio de agua	1
Total Proyectos		14

5. Infraestructura Básica Social Existente en la Comunidad

Sector Social y Tipo de Infraestructura	Cantidad	Observaciones
1. Vial		
Km de Carretera Primaria	5 km	
Km de Carretera Secundaria	15 km	
Km de Caminos de Penetración	2 km	
2. Salud		
CESAR	0	
CESAMO	0	
Hospital	0	
Clínica Materno Infantil	0	
Hogar Materno	0	
Clínica Odontológica	0	
Clínica Privada	0	
3. Social		
Hogar de Ancianos	0	
Hogar de Niños	0	
Centros Comunales	1	
Iglesias	5	
Parques	0	
Canchas Deportivas	1	
Centro Social Comunitario	1	
Áreas Turísticas	1	
Centros de Rehabilitación	0	
Clubes Rotarios	0	
Comedores Infantiles	0	
Guarderías infantiles	0	

Cementerios	0	
4. Educación		
CEPENF	0	
Kinder	1	
Escuelas Primarias	1	
Centros Básicos	1	
Colegios de Secundaria	0	
Centros de Educación Superior	0	
Centro de Formación Artesanal	0	
Centros de Formación Profesional/Técnica	0	
Centros de Formación Artística y Cultural	0	
5. Productiva		
Sistemas de Riego Comunitarios	2	
Centros Rurales de Almacenamiento de Granos	1	
Viveros	0	
Rastros	0	
Microempresas	3	

6. Principales rubros productivos y rendimiento

Maíz	Rend 1000
Frijoles	Rend. 200
Arroz	Rend 3000
Café	Rend 3000

7. Antecedentes Históricos

7.1 Fecha de fundación: la comunidad de maye fue fundada en el año 1925

7.2 Primeras familias que habitaron en la comunidad: Las primeras familias que habitaron fueron las familias Reyes Ventura, Canales López, Laínez Inestroza.

7.3 Origen del nombre de la comunidad: El origen del nombre maye es porque antes era un camino de los Mayas según nos relatan nuestros antepasados.

7.4 Tradiciones y costumbres relevantes: Las posadas, guardar la semana santa, el respeto mutuo a las personas, así mismo los famosos apodos como los “pizotes, las culebras, golondrinas, etc.

7.5 Gastronomía actual y antigua: su actual gastronomía son las montucas, nacatamales, arroz con leche, arroz con pollo, baleadas, enchiladas, comidas rápidas etc. En la antigüedad consumían tortillas de maicillo, maíz negro, amarillo, tortillas de maíz con yuca y de guineo verde, cojoyos de izote bledo con huevo pacaya, flor de izote, capuca, pan, nacatamales, tecucos, sopa de gallina india, frescos de masa, horchata de morro, fresco de limón, café, dulce de caña, alfeñiques.

7.6 Patrimonio productivo: el patrimonio productivo de esta comunidad es maíz, frijoles, arroz.

7.7 Patrimonio histórico: actualmente se encontraron vestigios en nuestra comunidad

7.8 Su flora y fauna antigua y actual: ha sido el izote, la guayaba, hoja blanca, sábila, hoja de ciguapate, aguacate suite, morro, mango indio, caco de nance, o moderado, espino blanco, coyotes, guatusas, tacuacín aves, garrobos, iguanas, codornices, pescado en los ríos

HISTORIA DE LA COMUNIDAD LLANO DE MAYE

La comunidad de Maye fue fundada aproximadamente en el año 1925 las primeras familias que habitaron fueron: familia Reyes Ventura, Canales López, Láinez Inestroza se establecieron porque era un Llano libre, se supone que el origen del nombre MAYE es porque antes era un camino de los mayas según nos relatan nuestros antepasados también actualmente se encontraron vestigios de los mayas en nuestra comunidad. Estas familias tenían las siguientes tradiciones y costumbres como ser las posadas, guardar la semana santa, el respeto mutuo a las personas, así mismo los famosos apodos como los “pizotes, las culebras, golondrinas, etc. su actual gastronomía son las Montucas, nacatamales, arroz con leche, arroz con pollo, baleadas, enchiladas, comidas rápidas y en la antigüedad consumían tortillas de maicillo maíz negro, amarillo, tortillas de maíz con yuca y de guineo verde, cojayos de izote, bledo con huevo, pacaya, flor de izote, capuca, pan, nacatamales, tecucos, sopa de gallina india, frescos de masa, horchata de morro, fresco de limón, café, dulce de caña y alfeñiques.

Su patrimonio productivo ha sido el maíz frijoles arroz, caña, ciruelas ayotes, patastes, aguacates, mango y producción de peces. Cuenta con un patrimonio histórico como ser la escuelita, canal de riego por gravedad, una bodega, un campo de futbol, una ermita, una escuela y quebrada de maye. Los primeros servicios que la comunidad obtuvo fueron un proyecto de agua potable en 1975 en puntos cercanos a las familias. Su flora y fauna antigua y actual ha sido el izote, la guayaba, hoja blanca, sábila, hoja de ciguapate, aguacate suite, morro, mango indio, caco de nance, o maderiado, espino blanco, coyotes, guatusas, tacuacín aves, garrobos, iguanas, codornices, pescado en los ríos. Personajes que dieron prestigio a nuestra comunidad fueron Constantino Reyes, Julia de Reyes, Félix ventura Tadeo Inestroza, Alberto Reyes y esposa, Don Martin cáliz. Sus creencias eran te va salir la sucia, los sustos, el cadejo, el duende. Sus juegos tradicionales están, carrera de cinta, maúles, trompos, cota de cera, ollitas, escondite, libre, yaxi, potra, cuerda, materinerero, 5 elefantes, doña Ana no está aquí, guayabita blanca. Su forma de esparcimiento con los años ha crecido a un 80% se está llegando al nivel de aldea por el número de habitantes y viviendas que la ocupa. Celebramos el aniversario de la escuela el 20 de julio día de lempira con comidas típicas bailes folclóricos juegos tradicionales intercambio de escuelas. Así es nuestra historia actual y antigua de nuestra comunidad de maye.

EL AGUACATE

Estudio Socioeconómico Línea de Base *Levantamiento de Información Secundaria*

Nombre del Municipio	Nombre del Bo./Col./Aldea/Caserío	Fecha
JESUS DE OTORO	El Aguacate	

1. Distancia a la cabecera (Casco Urbano), Tipo de acceso terrestre y su estado

Distancia en KM a la cabecera	10 km
Tipo de vías de acceso	Bueno
Estado actual de las vías de acceso	Bueno

2. Presencia institucional/Programas

- Vida mejor
- Plan de Honduras
- USAID
- CRS
- COSEPRADII

3. Presencia de Organizaciones de la Sociedad Civil

- Comité de padres de familia
- Patronato
- Alcaldes auxiliares
- Junta administradora de agua

4. Infraestructura Básica Social Existente en la comunidad

Sector social y tipo de infraestructura	Cantidad	Observaciones
1. Vial		
Km de Carretera primaria	10 km	
Km de Carretera secundaria	5 km	
Km de Caminos de penetración	3 km	
2. Salud		
CESAR	0	
CESAMO	0	
Hospital	0	
Clínica materno infantil	0	
Hogar materno	0	
Clínica odontológica	0	
Clínica privada	0	
3. Social		
Hogar de ancianos	0	
Hogar de niños	0	
Centros comunales	0	
Iglesias	1	
Parques	0	
Canchas deportivas	1	
Centro social comunitario	1	
Áreas turísticas	0	
Centros de rehabilitación	0	
Club rotarios	0	
Comedores infantiles	0	
Guarderías infantiles	0	
Cementerios	1	
4. Educación		
CEPENF	1	
Kínder	1	
Escuelas primarias	1	
Centros básicos	0	
Colegios de secundaria	0	
Centros de educación superior	0	
Centro de formación artesanal	0	
Centros de formación profesional/técnica	0	
Centros de formación artística y cultural	0	
5. Productiva	0	
Sistemas de Riego Comunitarios	0	
Centros Rurales de Almacenamiento de Granos	0	
Viveros	0	
Rastros	0	
Microempresas	0	

CRUCITA ORIENTE

Estudio Socioeconómico Línea de Base *Levantamiento de Información Secundaria*

Nombre del Municipio	Nombre del Bo./Col./Aldea/Caserío	Fecha
JESUS DE OTORO	Crucita oriente	12/06/2017

1. Distancia a la cabecera (Casco Urbano), tipo de acceso terrestre y su estado

Distancia en KM a la cabecera	10 km
Tipo de vías de acceso	Carretera balastriada
Estado actual de las vías de acceso	Mal estado

2. Presencia Institucional/Programas

- | | |
|--------------------------|-------------------|
| 1. Plan Honduras | 6. Visión mundial |
| 2. USAID | 7. Ruta lenca |
| 3. IHCAFE | 8. CRS |
| 4. FIPAH | 9. COSEPRADII |
| 5. La Alcaldía Municipal | 10. MAMUNI |

3. Presencia de Organizaciones de la Sociedad Civil

1. Patronato
2. Eclesiales de base
3. A.P.F
4. Gobierno estudiantil
5. Junta de agua
6. Alcohólicos anónimos

4. Inversión en Infraestructura social realizada en la comunidad en el último año

Sector	Tipo de Proyectos	Cantidad
Salud		
Educación	Construcción de un aula para séptimo grado	1
	Construcción de un auditorio	1
Social	Mejoramiento de sistema de agua potable	1
	Ejecución de proyecto de electrificación	1
Vial	Una caja puente carretera primaria	1
Productiva	Panadería grupo mujeres	1
	Curso de sastrería comunitaria	1
Total proyectos		7

5. Infraestructura Básica Social Existente en la Comunidad

Sector social y tipo de infraestructura	Cantidad	Observaciones
1. Vial		
Km de Carretera primaria	10 km	
Km de Carretera secundaria	2 km	
Km de Caminos de penetración	4 km	
2. Salud		
CESAR	0	
CESAMO	0	
Hospital	0	
Clínica materno infantil	0	
Hogar materno	0	
Clínica odontológica	0	
Clínica privada	0	
3. Social		
Hogar de ancianos	0	
Hogar de niños	0	
Centros comunales	0	
Iglesias	2	
Parques	0	
Canchas deportivas	1	
Centro social comunitario	0	
Áreas turísticas	0	
Centros de rehabilitación	0	
Club rotarios	0	
Comedores infantiles	0	
Guarderías infantiles	0	

Cementerios	0	
4. Educación		
CEPENF	0	
Kínder	01	
Escuelas primarias	0	
Centros básicos	01	
Colegios de secundaria	0	
Centros de educación superior	0	
Centro de formación artesanal	0	
Centros de formación profesional/técnica	0	
Centros de Formación Artística y Cultural	0	
	0	
5. Productiva	0	
Sistemas de Riego Comunitarios	0	
Centros Rurales de Almacenamiento de Granos	0	
Viveros	Si	
Rastros	No	
Microempresas	Si	

6. Principales rubros productivos y rendimiento

1. Café Rend 500 Q
2. Maíz Rend. 1000 Q
3. Frijoles Rend 500 Q
4. Verduras Rend 10 Q
5. Guineos Rend 5

7. Antecedentes Históricos Aspectos Básicos

7.1 Fecha de Fundación

Se fundó en 1954

7.2 Primeras familias que habitaron en la comunidad

Silveria Ramírez

Luis Domínguez

Jorge Cabrera

Guadalupe Domínguez

Agustín Pineda

Salomón Hernández

Drotea Reyes

7.3 ¿Porque se establecieron en esa Comunidad y qué tipo de propiedad existía?

Ellos se establecieron aquí porque el lugar era amplio, eran tierras libres, les gusto el lugar Y se enamoraron de sus parejas de ahora.

7.4 Origen del Nombre de la Comunidad

En aquel entonces había mucha fe en la religión católica entonces los primeros fundadores Pusieron una cruz de guachipilín y desde ahí viene el nombre de crucita porque en la cruz Marcaron el nombre de crucita que aún se mantiene

7.5 Tradiciones y Costumbres Relevantes

- Escuchar la palabra de Dios
- Deportes
- Tradición de bailes con música de cuerda
- Consumo de chicha

7.6 Gastronomía actual y antigua

- Antigua: Frijoles china popos tortilla de maíz amarillo, frijol milpero, tamal de viaje, Se comía en guacal y riguas.
Los frijoles se freían con manteca de cerdo en sartenes de barro
Se comía chiberro dulce, se lavaba y se cocía el maíz con ceniza
- Actual: Pollo de granja, se comen embutidos, se comen tamales, baleadas, pastelitos, Macheteadas, arroz y azúcar.

7.7 Patrimonio productivo

Cultivo de café, maíz, frijoles, guineos

7.8 Patrimonio histórico

Pirica patrimonio histórico habitaban mayas

La cruz de la comunidad

7.9 Primeros servicios públicos:

- La escuelita
- Proyecto de agua vieja
- Carretera
- Centro de salud
- Proyecto grande de agua potable

7.10 Flora y Fauna Antigua y Actual:

- **Flora:** liquidámbar, encino, tatas can, roble, pimienta, tontol, guachipilín, Zapote, mango y matazano
- **Fauna:** venados tepescuincles, zorros, tacuacín, pizotes, mapaches, Guatusas, ardilla, perico, de navaja tucanes oropéndolas y quetzal.
- **Flora:** liquidámbar, encina, roble, tatas can y pino.
- **Fauna:** tepezcuintes, tacuazín, pizotes, comadreas, tucanes, guatusas armadillos, ardillas, garrobos y erizo.

7.11 Personajes Relevantes por su aporte que dan prestigio a la comunidad:

Armando pineda.

Esteban García.

Esteban Domíngue

7.12 Creencias y Religiosidad:

El cadejo, la sucia, el duende, el hombre en caballo,

Religión católica – las posadas de los novenarios

Religión evangélica-

7.13 Juegos Tradicionales: Trompo, maulé, dado cota, escondite, pelota de futbol, juego de pique juego con monedas.

7.14 Principales Celebraciones patronales y de otra índole

- 3 de mayo día de la cruz
- Celebración del día de la madre y del padre
- Celebración del día del árbol
- Celebración del día del estudiante, día del niño
- Celebración del día del alfabeto, Graduaciones educativas

HISTORIA CRUCITA ORIENTE

La comunidad de crucita oriente fue fundada en el año 1954 con una cantidad de 15 familias, se contaba con una escuelita de Orconcitos con un número de 15 alumnos solo se daba hasta tercer grado, no existía agua potable.

El nombre ancestro de la comunidad proviene de la fe católica los primeros fundadores pusieron una cruz de guachipilín para identificar la comunidad con dicho nombre en la cual existía y existe mucha flora y fauna los habitantes antiguos se establecieron en esta comunidad por que las tierras eran libres se acostumbraba muchos los bailes con música de cuerda y los padres acompañaban a sus muchachas. Esa es la poca historia de la comunidad que podemos contar.

BUENA VISTA

Estudio Socioeconómico Línea de Base
Levantamiento de Información Secundaria

Nombre del Municipio	Nombre del Bo./Col./Aldea/Caserío	Fecha
JESUS DE OTORO	BUENA VISTA	

1. Distancia a la cabecera (Casco Urbano), Tipo de Acceso terrestre y su estado

Distancia en KM a la cabecera	16 KM
Tipo de Vías de Acceso	Carretera primaria
Estado actual de las vías de acceso	Regulares

2. Presencia institucional/Programas

1. Plan en honduras
2. COSEPRADII
3. IHCAFE
4. APROCAFE

3. Presencia de organizaciones de la sociedad civil

- Patronato
- JAAS
- APF

4. Inversión en Infraestructura social realizada en la comunidad en el último año

Sector	Tipo de Proyectos	Cantidad
Salud	Ninguno	
Educación	Modulo sanitario	1
Vial	Mejoramiento de carreteras	1
Productiva	Secadoras	1
Total Proyectos		3

5. Infraestructura Básica Social Existente en la comunidad

SECTOR SOCIAL Y TIPO DE INFRAESTRUCTURA	CANTIDAD	OBSERVACIONES
1. Vial		
Km de Carretera Primaria	16 km	
Km de Carretera Secundaria	8 km	
Km de Caminos de Penetración	5 km	
2. Salud		
CESAR		
CESAMO	1	
Hospital	0	
Clínica Materno Infantil	0	
Hogar Materno	0	
Clínica Odontológica	0	
Clínica Privada	0	
3. Social	0	
Hogar de Ancianos	0	
Hogar de Niños	0	
Centros Comunales	1	
Iglesias	1	
Parques	0	
Canchas Deportivas	0	
Centro Social Comunitario	1	
Áreas Turísticas	0	
Centros de Rehabilitación	1	
Clubes Rotarios	0	
Comedores Infantiles	0	
Guarderías infantiles	0	
Cementerios	1	
4. Educación		
CEPENF	0	
Kínder	1	
Escuelas Primarias	1	
Centros Básicos	0	
Colegios de Secundaria	0	
Centros de Educación Superior	0	

Centro de Formación Artesanal	0	
Centros de Formación Profesional/Técnica	0	
Centros de Formación Artística y Cultural	0	
5. Productiva		
Sistemas de Riego Comunitarios	0	
Centros Rurales de Almacenamiento de Granos	0	
Viveros	0	
Rastros	0	
Microempresas	0	

6. Principales Rubros Productivos y Rendimiento

- | | |
|-------------|---------------|
| 1. Café | Rend. 500. qq |
| 2. Maíz | Rend. 200. qq |
| 3. Frijoles | Rend. 20. qq |

7. Antecedentes Históricos

Aspectos Básicos

HISTORIA BUENA VISTA

La comunidad buena vista comenzó a formarse con personas a llegadas de las comunidades vecinas. Fue don Eulalio Sánchez Hernández quien empezó a gestionar la llegada de las fuerzas vivas a la Comunidad como ser religión escuela y patronato en el año de 1979 los primeros habitantes Felipe Claros, Pedro López, Isabel Hernández, Sebastián Hernández, Audon Vásquez Bartolo Domínguez y Andrea Girón de esta forma se fundó esta comunidad, primero con el nombre de las burras y a décadas de los años 70 seguidamente en el año 79 se cambió el nombre y se llamó Buena Vista.

EL INJERTO

Estudio Socioeconómico Línea de Base *Levantamiento de Información Secundaria*

Nombre del Municipio	Nombre del Bo./Col./Aldea/Caserío	Fecha
JESUS DE OTORO	El Injerto	

1. Distancia a la cabecera (Casco Urbano), Tipo de Acceso terrestre y su estado

Distancia en KM a la Cabecera	15 km
Tipo de Vías de Acceso	Carretera terrestre
Estado Actual de las Vías de Acceso	Regular

2. Presencia institucional/Programas

- USAID
- Plan Honduras
- CRS
- COSEPRADII
- IHCAFE

3. Presencia de Organizaciones de la Sociedad Civil

- Patronato comunal
- Junta de agua
- Sociedad de padres de familia
- Eclesiales de base
- Comité de proyectos

4. Inversión en Infraestructura social realizada en la comunidad en el último año

Sector	Tipo de Proyectos	Cantidad
Salud	Ninguno	
Educación	Ninguno	
Social	Ninguno	
Vial	Ninguno	
	Ninguno	
Total proyectos		

5. Infraestructura Básica Social Existente en la Comunidad

SECTOR SOCIAL Y TIPO DE INFRAESTRUCTURA	CANTIDAD	OBSERVACIONES
1. Vial		
Km de Carretera Primaria	10 km	
Km de Carretera Secundaria	5 km	
Km de Caminos de Penetración		
2. Salud		
CESAR	0	
CESAMO	0	
Hospital	0	
Clínica Materno Infantil	0	
Hogar Materno	0	
Clínica Odontológica	0	
Clínica Privada	0	
	0	
3. Social	0	
Hogar de Ancianos	0	

Hogar de Niños	0	
Centros Comunales		
Iglesias	1	
Parques	0	
Canchas Deportivas		
Centro Social Comunitario	0	
Áreas Turísticas		
Centros de Rehabilitación	0	
Clubes Rotarios	0	
Comedores Infantiles	0	
Guarderías infantiles	0	
Cementerios		
4. Educación		
CEPENF	0	
Kínder	0	
Escuelas Primarias		
Centros Básicos	0	
Colegios de Secundaria	0	
Centros de Educación Superior	0	
Centro de Formación Artesanal	0	
Centros de Formación Profesional/Técnica	0	
Centros de Formación Artística y Cultural	0	
5. Productiva		
Sistemas de Riego Comunitarios		
Centros Rurales de Almacenamiento de Granos		
Viveros		
Rastros	0	
Microempresas		

6. Principales Rubros Productivos y Rendimiento

Maíz Rend 96 Qt

Frijoles Rend 44 Qt

PRADERAS

Estudio Socioeconómico Línea de Base *Levantamiento de Información Secundaria*

Nombre del Municipio	Nombre del Bo./Col./Aldea/Caserío	Fecha
JESUS DE OTORO	PRADERAS	

1. Distancia a la cabecera (Casco Urbano), Tipo de Acceso terrestre y su estado

Distancia en KM a la Cabecera	8 kilómetros
Tipo de vías de acceso	Carretera secundaria
Estado actual de las vías de acceso	Regulares

2. Presencia institucional/Programas

1. COSEPRADII
2. Plan en Honduras

3. Presencia de Organizaciones de la Sociedad Civil

1. Asociación de padres de familia
2. CED
3. Patronatos
4. Comité de apoyo
5. Voluntaria de salud
6. Comité de saneamiento

4. Inversión en Infraestructura social realizada en la comunidad en el último año

Sector	Tipo de Proyectos	Cantidad
Salud	Ninguno	
Educación	1. Construcción de techo	1
	2. Construcción de módulos sanitarios	1
Social	Ninguno	
Vial	Arreglo de calles	1
Productiva	Asistencia técnica	1
Total proyectos		4

5. Infraestructura Básica Social Existente en la comunidad

Sector social y tipo de infraestructura	Cantidad	Observaciones
1. Vial		
Km de Carretera Primaria	8 KM	
Km de Carretera Secundaria	2 KM	
Km de Caminos de Penetración	1KM	
2. Salud		
CESAR	0	
CESAMO	0	
Hospital	0	
Clínica Materno Infantil	0	
Hogar Materno	0	
Clínica Odontológica	0	
Clínica Privada	0	
3. Social	0	
Hogar de Ancianos	0	
Hogar de Niños	0	
Centros Comunales		
Iglesias	0	
Parques	0	
Canchas Deportivas	0	
Centro Social Comunitario	0	
Áreas Turísticas	0	
Centros de Rehabilitación	0	
Clubes Rotarios	0	
Comedores Infantiles	0	
Guarderías infantiles	0	
Cementerios	0	
4. Educación		
CEPENF	0	
Kínder	1	
Escuelas Primarias	1	
Centros Básicos	0	
Colegios de Secundaria	0	
Centros de Educación Superior	0	
Centro de Formación Artesanal	0	
Centros de Formación Profesional/Técnica	0	
Centros de Formación Artística y Cultural	0	
5. Productiva		
Sistemas de Riego Comunitarios	1	
Centros Rurales de Almacenamiento de Granos	0	
Viveros	0	
Rastros	0	
Microempresas	0	

ANTECEDENTES HISTORICOS

Los primeros habitantes de la comunidad fueron 10 familias, vivían en ranchos de paja, comenzó un grupo de campesinos que decidieron nombrar a la comunidad Praderas por decisión de un predicador que se llama Virgilio Reyes.

Para el Praderas significa un lugar donde se pastorea ovejas y se fundó en 1982.

La comunidad tiene como costumbre sembrar maíz frijoles, entre los servicios la comunidad cuenta solo con el servicio de agua y educación.

Se dedican a las crías de aves de corral, en la comunidad predomina más la religión Católica.

Entre los juegos tradicionales cuentan la rayuela las canicas la cuerda etc.

El deporte es para ellos una forma de espesamiento.

JOYA GRANDE

Estudio Socioeconómico Línea de Base

Levantamiento de Información Secundaria

Nombre del Municipio	Nombre del Bo./Col./Aldea/Caserío	Fecha
JESUS DE OTORO	Joya Grande	28/08/2017

1. Distancia a la cabecera (Casco Urbano), Tipo de Acceso terrestre y su estado

Distancia en KM a la Cabecera	7 KM
Tipo de vías de acceso	Terrestre
Estado actual de las vías de acceso	Malas en tiempo de invierno

2. Presencia institucional/Programas

- COCEPRADII

3. Presencia de Organizaciones de la Sociedad Civil

- Patronatos

4. Infraestructura Básica Social Existente en la comunidad

Sector social y tipo de infraestructura	Cantidad	Observaciones
1. Vial		
Km de Carretera Primaria	02	
Km de Carretera Secundaria	0	
Km de Caminos de Penetración		
2. Salud	0	
CESAR	0	
CESAMO	0	
Hospital	0	
Clínica Materno Infantil	0	
Hogar Materno	0	
Clínica Odontológica	0	
Clínica Privada	0	
3. Social		
Hogar de Ancianos	0	
Hogar de Niños	0	
Centros Comunales	0	
Iglesias	0	
Parques	0	
Canchas Deportivas	0	
Centro Social Comunitario	0	
Áreas Turísticas	0	
Centros de Rehabilitación	0	
Club Rotarios	0	
Comedores Infantiles	0	
Guarderías infantiles	0	
Cementerios	0	
4. Educación		
CEPENF		
Kínder	2	
Escuelas Primarias	1	
Centros Básicos	0	
Colegios de Secundaria	0	
Centros de Educación Superior	0	
Centro de Formación Artesanal	0	
Centros de Formación Profesional/Técnica	0	
Centros de Formación Artística y Cultural	0	
5. Productiva	0	
Sistemas de Riego Comunitarios	0	
Centros Rurales de Almacenamiento de Granos	0	
Viveros	0	
Rastros	0	
Microempresas	0	

5. Principales Rubros Productivos y Rendimiento

Maíz Rend.30

Frijoles Rend.16

6. Antecedentes Históricos

Aspectos Básicos

6.1 Fecha de fundación: 1999

6.2 Primeras familias que habitaron en la comunidad: Galeano, Galo, Miranda y Medina.

6.3 Porque se establecieron en esa comunidad: Porque les parecía un lugar cómodo para habitar

6.4 Origen del nombre de la comunidad: El nombre de Joya Grande la verdad no se sabe quién realmente lo nombro así, decidieron cambiarle al Puente La Gloria porque así se llamaba la esposa de quien lo fundó, que fue Juan Manuel Gálvez.

6.5 Tradiciones y costumbres relevantes: Llevar la comida ya preparada al rio para almorzar y bañar con su familia.

6.6 Patrimonio Productivo: Los antepasados sembraban maicillo, pero ya hoy se perdieron esas siembras, los granos que se siembran en la zona son Frijoles y el Maíz es lo más común que siembran.

6.7 Primeros servicios públicos: Los proyectos que se dieron antes fueron 4 bombas de agua, la luz, agua de tubería y no había calles si no caminos.

6.8 Flora y fauna antigua y actual: Los animales que recorrían la zona eran; garrobos, pericos, pajarito pijuyo.

6.9 Personajes relevantes por su aporte que dan prestigio a la comunidad: Las personas relevantes del lugar son: Jacobo Medina, Juan Galeano y María Inestroza.

6.10 Creencias y religiosidad: Se solía escuchar que en esta comunidad sale la sucia en el rio a media noche se escuchan las carcajadas, también el cadejo lo han visto algunos y la lechuza vuela de palo en palo por las noches.

6.11 Juegos tradicionales: Los juegos tradicionales que se llevan a cabo son; maúles, futbol, trompos rayuelas suelen jugarlos los niños por las tardes al salir de la escuela.

6.12 Principales celebraciones patronales y de otra índole: Las principales celebraciones son las inauguraciones de los templos, inauguración de proyectos que se hacen en la comunidad.

COCLAN

Estudio Socioeconómico Línea de Base Levantamiento de Información Secundaria

Nombre del Municipio	Nombre del Bo./Col./Aldea/Caserío	Fecha
JESUS DE OTORO	COCLAN	06/09/2017

1. Distancia a la cabecera (Casco Urbano), Tipo de Acceso terrestre y su estado

Distancia en KM a la Cabecera	7 KM
Tipo de Vías de Acceso	Pavimentada Tierra
Estado Actual de las Vías de Acceso	Regular

2. Presencia institucional/Programas

- Plan Honduras
- Municipalidad
- 3.COSEPRADII
- 4.USAID
- Vida mejor
- IHCAFE
- Agua viva para el mundo

3. Presencia de Organizaciones de la Sociedad Civil

- Junta de agua
- Patronatos
- Cajas Rurales
- Iglesias
- Grupo eclesial de base
- Sociedad de padres de familia
- Comité de merienda
- Auxiliares
- Grupo de mujeres proyecto avícola

4. Inversión en Infraestructura social realizada en la comunidad en el último año

Sector	Tipo de Proyectos	Cantidad
Salud	1 Planta potabilizadora de agua	1
Educación	1 Biblioteca	1

Social	1. Construcción casa de habitación	1
	2. Construcción caja alcantaría	1
Vial	1. Reparación de Calles	1
	2. Cuneteo de calles	1
Productiva	Ninguna	
Total Proyectos		6

5. Infraestructura Básica Social existente en la comunidad

Sector social y tipo de infraestructura	Cantidad	Observaciones
1. Vial	7 km	Regular
Km de Carretera Primaria	5 km	Malas
Km de Carretera Secundaria	10 km	Malas
Km de Caminos de Penetración	4 km	Malas
2. Salud		
CESAR		
CESAMO		
Hospital		
Clínica Materno Infantil		
Hogar Materno		
Clínica Odontológica		
Clínica Privada		
3. Social		
Hogar de Ancianos		
Hogar de Niños		
Centros Comunales	1	
Iglesias	1	
Parques	1	
Canchas Deportivas	3	
Centro Social Comunitario		
Áreas Turísticas	3	
Centros de Rehabilitación		
Clubes Rotarios		
Comedores Infantiles		
Guarderías infantiles		
Cementerios		
4. Educación		
CEPENF	1	
Kínder		
Escuelas Primarias	1	
Centros Básicos		
Colegios de Secundaria		

Centros de Educación Superior		
Centro de Formación Artesanal		
Centros de Formación Profesional/Técnica		
Centros de Formación Artística y Cultural		
5. Productiva		
Sistemas de Riego Comunitarios		
Centros Rurales de Almacenamiento de Granos		
Viveros		
Rastros		
Microempresas	1	

6. Principales Rubros Productivos y Rendimiento

Maíz	Rend. 1600 Quintales
Frijoles	Rend.160 Quintales
Café	Rend. 1000 Quintales

7. Antecedentes Históricos

7.1 Fecha de Fundación

No se cuenta con una fecha exacta, pero según personajes de la comunidad fue fundada entre los años 1900 y 1906.

7.2 Primeras Familias que habitaron en la Comunidad

Cornelio Palacios, Martín Galindo, Joaquín Aguilar, Vicente Gámez, Santiago López, Jesús Mejía, Guillermina Gámez, Jesús Gómez, Vicente Méndez, Cándido Ponce, Doroteo Amaya Domingo Cruz, Nicolás Velásquez, Santos Gámez, Gonzalo Gámez, Pedro Cruz, Pablo Guevara Vicente Ponce, Antonio Muñoz, Santiago Seren y Wenceslao Palacios.

7.3 Porque se establecieron en esa Comunidad y qué tipo de propiedad existía

Estas familias se establecieron en este lugar porque existía tierra en abundancia y de naturaleza libre para poder realizar sus cultivos y pastorear sus animales, además por la abundancia de recursos naturales hídricos (agua).

7.4 Origen del Nombre de la Comunidad

Según relato de muchos habitantes de la comunidad el origen del nombre surgió cuando el señor Carlos Tosta trajo un personaje extranjero quien visitó el lugar llevándose la gran impresión que este lugar se parecía en la topografía del terreno al lugar del origen extranjero llamado Ocklahm pero debido a que la gente no lo podía mencionar dicho nombre decidieron llamarle al sitio COCLAN

7.5 Tradiciones y Costumbres Relevantes

Acarreo de madera en carretas y arado de tierras con bueyes, raspado de mezcal para elaborar matates y alforjas, jalar agua de pozo en calabazo y en cántaro de barro, usar aceites elaborados de hule y cuero como calzado.

7.6 Gastronomía actual y antigua

Chilate con torrijas, tamal tecuco, montucas, atol agrio y dulce, tortillas cipes, chocolate, Chicha de maíz, guaro chaparro, pozol de maíz, sopa de gallina india, nacatamales.

7.7 Patrimonio productivo

Frutas y granos básicos como café, maíz, yuca, malanga y hortalizas.

7.8 Patrimonio histórico

Moliendas de caña, las casas eran construidas por cuspias y ocote y casas de bajareque.

La teja y el ladrillo eran elaborados en esta comunidad, el transporte era en caballos y por caminos de herradura.

7.9 Primeros Servicios Públicos

El primer proyecto de agua potable data de los años ochenta teniendo como beneficiario treinta personas luego surgió un nuevo proyecto de agua potable debido al incremento de la población construido en el año 2001. El servicio de energía eléctrica llegó a la comunidad en el año 2006.

La carretera más próxima a esta comunidad pasaba por lo que hoy es el caserío de Macuelizo esta carretera conducía de la esperanza hacia Siguatepeque el medio de transporte era un camión llamado la varonesa cuyo dueño era el señor Antonio Leyva, el acceso a la comunidad era por caminos de herradura al paso de los años se mejoró este acceso. La carretera pavimentada que pasa por Coclan fue aperturada en el año 1992 siendo presidente constitucional el licenciado Leonardo Callejas, las calles al interior de la comunidad fueron hechas estando como alcalde municipal de Jesús de Otoro el Doctor Oscar Orellana y como autoridad local el señor Anacleto Sánchez quien desempeñaba como presidente del patronato.

La primera escuela funcionó en una casa prestada propiedad del señor Guadalupe Ponce, ello dio paso para que se formara la idea de construir una escuela propia que beneficiaría a todos los caseríos aledaños al paso de los años se construyó una escuela de bahareque en el año de 1952 siendo promotores de proyectos los señores; Toribio Rivera, Joaquín Aguilar, Martín Galindo y Pablo Guevara con el paso de los años estas instalaciones fueron siendo mejoradas y fue hasta en el año de 1972 que se construyó la escuela rural mixta Miguel R. Dávila, en la actualidad es el Centro de Educación Básica Miguel R. Dávila.

7.10 Flora y Fauna Antigua y Actual

Entre la flora destacan árboles de mora y malcota liquidámbar, árboles frutales, y medicinales Robles, pinos. En la fauna podemos encontrar, venados conejos, mapaches, chanchos de monte, Tacuacines, ardillas, tucanes, palomas, guatusas, tepezcuintles, garrobos, cusucos, culebras, sapos y loros cacalotes.

7.11 Personajes Relevantes por su aporte que dan prestigio a la comunidad

Santiago Castillo y Cristina Gámez

7.12 Creencias y Religiosidad

Católicos y Evangélicos

7.13 Juegos Tradicionales

Trompos, maúles, rayuela, trocos, juegos de encostalados, saltos de la cuerda, landa, enchute y rumbas.

7.14 Formas de esparcimiento de la población

La población se ha incrementado debido a que muchas personas han emigrado hasta nuestra comunidad porque nuestra comunidad es rica en agua.

7.15 Principales Celebraciones patronales y de otra índole

15 de septiembre Día de la independencia patria.

04 de octubre se celebra la feria patronal en honor a San Francisco de Asís y

Feria en honor a Santa Martha.

HISTORIA

COCLAN pintoresco y turístico lugar situado al norte del municipio de Jesús de Otoro departamento de Intibucá a una distancia aproximada de 7 km ubicado a una altura de 120 msnm.

Sus colindantes son los siguientes caseríos: al norte con la comunidad de plan de los mangos al sur con los caseríos de Barrio Nuevo y San Marcos al este con la comunidad de Ojo de Agua al oeste con la comunidad de Macuelizo.

La mayor parte del territorio es de naturaleza muy fértil con una topografía irregular pero además muy rico bosques de diferentes especies y una diversidad de flora y fauna, su clima es fresco y agradable en casi todo el año en la zona alta este clima es propio para el cultivo de café árboles frutales y maderables pero en la zona baja el clima es moderadamente cálido apto para el cultivo de granos básicos como el maíz y frijol en este hermoso lugar hay un enorme potencial hídrico ya que al norte se encuentra el área protegida denominada cordillera de montecillos de donde nace el RIO CUMES dicho rio abastece de agua a varias comunidades como ser Coclan, Ojo de agua, Barrio Nuevo, San Marcos, Santiago y gran parte del valle de JESUS DE OTORO.

Esta aldea cuenta con una población aproximada de 1200 habitantes, además cuenta con el centro de Educación Miguel R. Dávila que tiene una matrícula aproximada de 250 alumnos, él cuenta con áreas de computación, inglés y taller beneficiando a todos los alumnos de la Red Miguel R. Dávila comprendidas las comunidades de Tranquitas, Macuelizo, Plan de los mangos, Ojo de agua y Coclan. Coclan está potenciado como la puerta del corredor turístico de la Ruta Lenca que lo comprende los municipios de Jesús de Otoro Intibucá, La Esperanza, Yamaranguila y San Miguelito. Es un lugar con mucho potencial reconocido a nivel local nacional e internacional por instituciones extranjeras que han portado al desarrollo de la comunidad.

OJO DE AGUA

Estudio Socioeconómico Línea de Base *Levantamiento de Información Secundaria*

Nombre del Municipio	Nombre del Bo./Col./Aldea/Caserío	Fecha
JESUS DE OTORO	OJO DE AGUA	6/9/2017

1. Distancia a la cabecera (Casco Urbano), Tipo de Acceso terrestre y su estado

Distancia en KM a la cabecera	5 KM
Tipo de vías de acceso	Primaria y Secundaria
Estado actual de las vías de acceso	Regulares

2. Presencia institucional/Programas

- Plan en honduras
- USAID
- FHIPA
- Tecnoserve

3. Presencia de Organizaciones de la Sociedad Civil

- Patronato
- Junta de agua
- Sociedad de Padres de Familia
- Comité Cementerio

4. Inversión en infraestructura social realizada en la comunidad en el último año

Sector	Tipo de Proyectos	Cantidad
Salud		
Educación	1. PROYECTO PINTADO CENTRO EDUCATIVO	1
Social	1. PORTON DEL CEMENTERIO	1
	2. PROGRAMA FORTALECIMIENTO PRODUCTIVO	1
Vial		
Productiva	TANQUES DE FERRO CEMENTO	3
Total proyectos		6

5. Infraestructura Básica Social Existente en la comunidad

Sector social y tipo de infraestructura	Cantidad	Observaciones
1. Vial		
Km de Carretera Primaria	4	REGULARES
Km de Carretera Secundaria	5	REGULARES
Km de Caminos de Penetración	5	
2. Salud		
CESAR		
CESAMO		
Hospital		
Clínica Materno Infantil		
Hogar Materno		
Clínica Odontológica		
Clínica Privada		
3. Social		
Hogar de Ancianos		
Hogar de Niños		

Centros Comunales	1	
Iglesias	2	
Parques		
Canchas Deportivas	1	
Centro Social Comunitario		
Áreas Turísticas	1	
Centros de Rehabilitación		
Clubes Rotarios		
Comedores Infantiles		
Guarderías Infantiles		
Cementerios	1	
4. Educación		
CEPENF	1	
Kínder	1	
Escuelas Primarias	1	
Centros Básicos		
Colegios de Secundaria		
Centros de Educación Superior		
Centro de Formación Artesanal		
Centros de Formación Profesional/Técnica		
Centros de Formación Artística y Cultural		
5. Productiva		
Sistemas de Riego Comunitarios		
Centros Rurales de Almacenamiento de Granos	1	REGULAR
Viveros		
Rastros		
Microempresas		

6. Principales Rubros Productivos y Rendimiento

1. Café Rend 20.99 por manzana
2. Piña Rend 150 unidades por manzana
3. Maíz Rend 150 quintales por manzana
4. Frijoles 60 quintales por manzana

7. Antecedentes Históricos de Ojo de Agua

Ojo de Agua se fundó en el año de 1902, sus primeras familias fueron las de don Felipe García, Gustavo García, Eustaquio Gonzales, Santiago García y José García. Estas familias emigraron del Municipio de Intibucá ya que en dicho municipio existía una epidemia. Llegando a Jurla como primer destino debido al clima caluroso emigró a la zona más alta. El nombre de la comunidad surge por un

nacimiento de agua que aún existe y que al verlo exclamaron ¡¡miren allí un ojo de agua!! Sus tierras eran libres sin ningún dueño.

Entre sus primeras costumbres estaban guardar días festivos, (no trabajar) procesión con la imagen del corazón de Jesús, noche cultural que consistía en preparar una sopa de gallina india donde sembraron la milpa y retomar animales perdidos a su dueño.

La gastronomía antigua preparada por sus primeros habitantes era ticucus, tortas de pescado, tortillas de maíz negrito pan de trigo, y maíz blanco, sus bebidas eran atol chuco, la mistela también conocida como chicha y café endulzado con rapadura de dulce en la actualidad su gastronomía es nacatamales, montucas, tamalitos, sopa de gallina india, productos cosechados en la comunidad; café, guíenos, maíz, frijoles, piña, yuca, camote, badu, malanga, naranjas, mandarinas, limones, guayabas, aguacates.

Rio cumes único patrimonio histórico de la comunidad. En 1980 se contó con el primer servicio de salud que por primera vez hubo una jornada de vacunación en la comunidad. En 1983 se construye la escuela Romualdo Bueso Peñalba con una matrícula de 25 niños. En mayo de 1985 se instala la primera etapa del proyecto de agua. La apertura de la calle se hizo a finales de 1985. En 1991 construcción del locatario donde preparaban la merienda a los niños por el club de Amas de casa, actualmente casa comunal. En 1992 primer año de clases de preparatoria impartidas por la profesora María Inocente Guevara. En 1996 segunda etapa del proyecto de agua, 2005 construcción del jardín de niños, la electrificación de la comunidad llegó en 2015.

Flora: plantas ornamentales, Tatascán, encinos, liquidámbar, pinos y cedros.

Fauna: Venados, guatusas, tepescuincles, mapaches, leones, chanchos de monte, monos, conejos, aves, guaras, o guacamayas, cuervos, y tucanes.

Su personaje relevante es el sacerdote José Ramón Gámez nativo de la comunidad.

Su religiosidad es: El viacrucis, las posadas, las flores y novenarios.

Algunos juegos tradicionales: futbol, maúles y trompos.

Sus principales celebraciones: su feria patronal en honor a Santa Rita de casa el 22 de mayo y las fiestas patrias.

MACUELIZO

Estudio Socioeconómico Línea de Base *Levantamiento de Información Secundaria*

Nombre del Municipio	Nombre del Bo./Col./Aldea/Caserío	Fecha
JESUS DE OTORO	MACUELIZO	10-09-17

1. Distancia a la cabecera (Casco Urbano), Tipo de Acceso terrestre y su estado

Distancia en KM a la cabecera	
Tipo de vías de acceso	calles de tierra

Estado actual de las vías de acceso	En mal estado

2. Presencia institucional/Programas

- Plan en honduras
- COSEPRADII
- Familias mejores
- Salud
- Bono diez mil

3. Presencia de organizaciones de la Sociedad Civil

- A.P.F
- Juntas de agua
- Patronato
- Gobierno escolar
- Fútbol
- Auxiliares
- Iglesias

4. Inversión en Infraestructura social realizada en la comunidad en el último año

Sector	Tipo de Proyectos	Cantidad
Salud	NINGUNO	0
Educación	NINGUNO	0
Social	CONSTRUCCION DE PROYECTO HORNILLAS MIRADOR	1
Vial	NINGUNO	0
Productiva	NINGUNO	0
Total proyectos		1

5. Infraestructura Básica Social Existente en la comunidad

Sector social y tipo de infraestructura	Cantidad	Observaciones
1. Vial	0	0
Km de Carretera Primaria	0	0
Km de Carretera Secundaria	0	0
Km de Caminos de Penetración	0	0
2. Salud		
CESAR	0	0
CESAMO	0	0

Hospital	0	0
Clínica Materno Infantil	0	0
Hogar Materno	0	0
Clínica Odontológica	0	0
Clínica Privada	0	0
3. Social		
Hogar de Ancianos	0	
Hogar de Niños	0	
Centros Comunales	1	REGULAR
Iglesias	4	BUENO
Parques	0	0
Canchas Deportivas	0	0
Centro Social Comunitario	0	0
Áreas Turísticas	0	0
Centros de Rehabilitación	0	0
Clubes Rotarios	0	0
Comedores Infantiles	0	0
Guarderías infantiles	0	0
Cementerios	0	0
4. Educación		
CEPENF	0	0
Kínder	0	0
Escuelas Primarias	1	0
Centros Básicos	0	0
Colegios de Secundaria	0	0
Centros de Educación Superior	0	0
Centro de Formación Artesanal	0	0
Centros de Formación Profesional/Técnica	0	0
Centros de Formación Artística y Cultural	0	0
5. Productiva		
Sistemas de Riego Comunitarios	0	0
Centros Rurales de Almacenamiento de Granos	0	0
Viveros	0	0
Rastros	0	0
Microempresas	2	BUENO

6. Principales Rubros Productivos y Rendimiento

Café Rend. 80 Qt

7. Antecedentes Históricos

7.1 Primeras Familias que habitaron en la Comunidad

Don santos Aguilar Q.D. DG

Don Felipe Aguilar Q.D.D.G

7.2 Porque se establecieron en esa Comunidad y qué tipo de propiedad existía

Por qué les gusto el lugar y el tipo de propiedad que había era ejidal

7.3 Origen del Nombre de la Comunidad

Se decidió ponerle el nombre de Macuelizo, por qué había bastantes arboles llamados macuelizos.

7.4 Tradiciones y Costumbres Relevantes

La feria de la comunidad

7.5 Gastronomía actual y antigua

Actual. Nacatamal de pollo

Antigua. Tamal tecuco

7.6 Patrimonio productivo

Cultivo de café

7.7 Patrimonio histórico

Casa Comunal y Escuela

7.8 Primeros Servicios Públicos: Agua, luz, vías de acceso, educación, salud, etc.

7.9 Flora y Fauna Antigua y Actual

Antigua: Ardillas y guatusas, plantas antiguas Macuelizo

Actual: Perros y gatos, plantas actuales eucalipto y acacia

7.10 Personajes Relevantes que por su aporte que dan prestigio a la comunidad

Don tomas Amaya, don Fidel, don Yanurio.

7.11 Creencias y Religiosidad

Católica y Evangélica

7.12 Juegos Tradicionales

Maúles, trompos y hondas.

7.13 Principales Celebraciones patronales y de otra índole

Feria patronal.

PLAN DE LOS MANGOS

Estudio Socioeconómico Línea de Base

Levantamiento de Información Secundaria

Hombre del Municipio	Nombre del Bo./Col./Aldea/Caserío	Fecha
JESUS DE OTORO	PLAN DE MANGOS	

1. Distancia a la cabecera (Casco Urbano), Tipo de Acceso terrestre y su estado

Distancia en KM a la Cabecera	12 km
Tipo de Vías de Acceso	Carretera de Tierra
Estado Actual de las Vías de Acceso	Mal estado

2. Presencia institucional/Programas

- COSEPRADI

- USAID
- Tecnocer
- Salud
- Educación
- Municipalidad

3. Presencia de Organizaciones de la Sociedad Civil

- A.P.F
- Patronatos
- Ahecos
- Junta de agua
- CCT
- Auxiliares

4. Inversión en Infraestructura social realizada en la comunidad en el último año

Sector	Tipo de Proyectos	Cantidad
1. Salud	Ninguno	0
2. Educación	Construcción de Escuela el Buen Pastor	1
	Bodega Cocina	1
	Cancha	1
3. Vial	Mantenimiento de Calles	1
4. Productiva	Ninguno	0
Total Proyectos		4

5. Infraestructura Básica Social existente en la comunidad

Sector Social y tipo de Infraestructura	Cantidad	Observaciones
1. Vial		
Km de Carretera Primaria	14 km	
Km de Carretera Secundaria	1 km	
Km de Caminos de Penetración	½ km	
2. Salud		
CESAR	0	
CESAMO	0	
Hospital	0	
Clínica Materno Infantil	0	
Hogar Materno	0	
Clínica Odontológica	0	
Clínica Privada	0	
3. Social	0	
Hogar de Ancianos	0	
Hogar de Niños	0	

Centros Comunales	01	
Iglesias	01	
Parques	0	
Canchas Deportivas	0	
Centro Social Comunitario	0	
Áreas Turísticas	0	
Centros de Rehabilitación	0	
Clubes Rotarios	0	
Comedores Infantiles	0	
Guarderías infantiles	0	
Cementerios	0	
4. Educación		
CEPENF	0	
Kínder	01	
Escuelas Primarias	0	
Centros Básicos	0	
Colegios de Secundaria	0	
Centros de Educación Superior	0	
Centro de Formación Artesanal	0	
Centros de Formación Profesional/Técnica	0	
Centros de Formación Artística y Cultural	01	
5. Productiva		
Sistemas de Riego Comunitarios	01	
Centros Rurales de Almacenamiento de Granos	0	
Viveros	0	
Rastros	0	
Microempresas	0	

6. Principales Rubros Productivos.

Los principales rubros productivos en la comunidad son los siguientes, cultivo de maíz frijoles huerta, cítricos etc.

7. Antecedentes Históricos

7.1 Fecha de Fundación

Esta comunidad fue fundada en el año 1993

7.2 Primeras Familias que habitaron en la Comunidad

Estas son las dos familias que habitaron desde un inicio en la comunidad: José Palacios, Marcos Reyes, luego sus hijos, y aun habitan los descendientes de estas familias

7.3 Porque se establecieron en esa comunidad y qué tipo de propiedad existía

Se establecieron en esta comunidad por los diferentes problemas económicos que existían, por ello decidieron invadir esta comunidad que pertenecía a la propiedad de la escuela rural ya que sus tierras son fértiles para el cultivo de granos básicos y frutas cítricas.

7.4 Origen del Nombre de la Comunidad

Existía una variedad de palos de mangos muy antiguos, por esta razón se le nombro plan de los mangos

7.5 Tradiciones y Costumbres Relevantes

Frijoles fritos con manteca de cerdo, chilate atoles de maíz blanco

7.6 Gastronomía actual y antigua

Tamales, montucas, elotes y tamalitos,

7.7 Patrimonio productivo

Frijoles maíz y arroz, cítricos, legumbres, huerta etc.

7.8 Primeros Servicios Públicos: en esta comunidad el primer servicio fue las vías de acceso seguidamente el servicio de agua potable Acceso, Educación, Salud, Etc.

7.9 Flora y Fauna Antigua y Actual

Garrosos tepezcuintes y conejos

7.10 Creencias y Religiosidad

Evangélica y católica

7.11 Juegos Tradicionales

Rayuela, trompo, yaxis, ollitas etc.

7.12 Principales Celebraciones patronales y de otra índole

Día de la biblia, Día del niño, Día de la madre.

SAN MARCOS

Estudio Socioeconómico Línea de Base

Levantamiento de Información Secundaria

Nombre del Municipio	Nombre del Bo./Col./Aldea/Caserío	Fecha
JESUS DE OTORO	SAN MARCOS	

1. Distancia a la cabecera (Casco Urbano), Tipo de Acceso terrestre y su estado

Distancia en KM a la Cabecera	6.5 KM
Tipo de Vías de Acceso	Carretera de Tierra
Estado Actual de las Vías de Acceso	Regular

2. Presencia institucional/Programas

- Vision Mundial USAID
- COSEPRADI
- Caritas
- CRS
- Fundación Suyapa
- Secretaria de salud
- Dirección distrital

3. Presencia de Organizaciones de la Sociedad Civil

- Junta de agua potable
- Patronato
- Caja rural
- Sociedad de Padres de familia
- Eclesial de base
- equipos de futbol
- Microempresa Mujeres de san Marcos.
- Gobierno Estudiantil.
- Grupo GAAP (auto ahorro y préstamo).

4. Inversión en Infraestructura social realizada en la comunidad en el último año

Sector	Tipo de Proyectos	Cantidad
1. Salud	Ninguno	1
3. Social	Casa comunal	1
4. Vial	Cajas puentes	2
5. Productividad	Secadoras	1
Total, proyectos		5

5. Infraestructura Básica Social Existente en la comunidad

SECTOR SOCIAL Y TIPO DE INFRAESTRUCTURA	CANTIDAD	OBSERVACIONES
1. Vial		
Km de Carretera Primaria	6.5 km	Regular
Km de Carretera Secundaria	5 km	mala
Km de Caminos de Penetración	500	Regular
2. Salud		
CESAR	0	
CESAMO	0	
Hospital	0	
Clínica Materno Infantil	0	
Hogar Materno	0	
Clínica Odontológica	0	
Clínica Privada	0	
3. Social		
Hogar de Ancianos	0	
Hogar de Niños	0	
Centros Comunales	1	Bueno
Iglesias	2	Buenas
Parques	0	
Canchas Deportivas	2	Buenas

Centro Social Comunitario	0	
Áreas Turísticas	0	
Centros de Rehabilitación	0	
Clubes Rotarios	0	
Comedores Infantiles	0	
Guarderías infantiles	0	
Cementerios	0	
4. Educación	0	
CEPENF	1	Malo
Kínder	1	Malo
Escuelas Primarias	1	Regular
Centros Básicos	1	Malo
Colegios de Secundaria	0	
Centros de Educación Superior	0	
Centro de Formación Artesanal	0	
Centros de Formación Profesional/Técnica	0	
Centros de Formación Artística y Cultural	0	
5. Productiva		
Sistemas de Riego Comunitarios	0	
Centros Rurales de Almacenamiento de Granos	0	
Viveros	0	
Rastros	0	
Microempresas	1	

6. Principales Rubros Productivos y Rendimiento

- maíz Rend 600 C
- Frijol Rend. 290 C
- Arroz Rend 1500 C

7. Antecedentes Históricos

7.1 Fecha de Fundación

San marcos fue fundado en el año 1930

7.2 Primeras Familias que habitaron en la Comunidad

Marcos Tosta

Fabián Gáelas Tosta

Guadalupe Zepeda Muñoz

7.2 Porque se establecieron en esa Comunidad y qué tipo de propiedad existía

Se establecieron por que las tierras eran buenas para trabajar y por qué las propiedades No tenían dueño y al igual había mucha seguridad para vivir entre habitantes

7.3 Origen del nombre de la comunidad

Se llama (San Marcos) en honor al primer habitante llamado (Marcos Tosta)

Ya que su último deseo era que su nombre fuera reconocido como un hombre noble

Humilde y ejemplar

7.4 Tradiciones y Costumbres Relevantes

Preparan la tierra para sembrar con bueyes

Limpian el maíz con azadón

Quema de pólvora en celebraciones patronales

Para la compra de algo en vez de decir un Lempira se decía un Real cuarto y centavos

Para intercambiar cosas se decía “vamos a mercar”

Transporte de productos a base de mulas y de burros

Agua helada de pozos

7.5 Gastronomía actual y antigua

Tortas de pescado, tamales tecucos, chicha de maíz, fresco de maza, capirotidas de queso, sándwich, bebidas alcohólicas coca cola

7.6 Patrimonio productivo

Maíz 600 cargas

Frijoles 290 cargas

Arroz 1500 cargas

7.7 Primeros Servicios Públicos: Agua, Luz, Vías de Acceso, Educación, Salud,

Agua de acceso

Vías de acceso

Educación

Iglesias

Luz

7.8 Flora y Fauna Antigua y Actual

Flora: mar pacifico, dalias, colchón de niño, girasol, helechos,

Rosas, virgíneas, chulos, napoleones, embolias, chongos

Fauna: garrobos, venados, cusucos, tepescuincles, iguanas, ardillas, pichichis

Coyotes pericos, cantadoras, piquineses gansos patos pavos

7.8 Personajes Relevantes por su aporte que dan prestigio a la comunidad

General: Vicente Tosta

Carlos tosta (ex alcalde)

Vicente Tosta Fiallos (ex militar de las fuerzas armadas USA)

Vicente Tosta Bourdeth (ex alcalde)

Wilfredo Molina

7.8 Creencias y Religiosidad

La sucia

El duende

La chancha bruja

7.9 Religiosidad se respetaba la semana santa

No se realizaban las siguientes cosas: no se comían carnes, no se iba a los ríos, no se partía leña, no se molía, no se decían malas palabras.

7.10 Juegos Tradicionales

Trompos maúles yaxis Rayuela landa escondite papa caliente las ollitas

7.11 Formas de Esparcimiento de la población

De estas 2 familias que habitaron en esta comunidad una de ellas estaba conformada por 9 hijos, luego cada uno de estos hijos fue formando su propia familia y es así como la población ha ido aumentando con familias que han emigrado de otros lugares a la nuestra.

7.12 Principales Celebraciones Patronales y de Otra índole

Feria patronal en honor al patrón San Marcos, día del niño, día de la madre, día del padre día de la independencia, Celebraciones religiosas en honor a diferentes Santos, Fiestas bailables con música de cuerda y tocadiscos

HISTORIA DE SAN MARCOS

En el pequeño caserío que le pusieron por nombre "San Marcos" solo habitaban 2 familias las cuales se establecieron y permanecieron hasta formar familias muy numerosas.

Al igual las propiedades que existían eran tierras baldías y fue así como estas familias fueron tomando posesión de grandes lotes de tierra para luego en un futuro heredar a sus hijos. En ese tiempo las mujeres daban a luz a sus hijos en sus propias casas siendo atendidas por parteras guardando la dieta de estas mismas les recomendaban con el tiempo estas personas se fueron debilitando hasta fallecer.

Quedando cada uno de sus hijos como responsable de sus herencias pasado los años el Sr Rafael Gáleas Tosta heredo 3 tareas de tierra para la construcción de la escuela primaria siendo el **General Vicente Tosta Carrasco** quien donó los materiales para iniciar la construcción de un pequeño salón de educación para impartir clases. También el **señor Fabián Gáleas Zepeda** dono a la pequeña comunidad 1 ½ de tierra para la construcción de la iglesia católica fue así como los habitantes de esta comunidad tomaron la iniciativa de hacer actividades y poder obtener dinero para la construcción y dar por terminada la iglesia católica al transcurso del tiempo la comunidad fue creciendo en una numerosa población.

BARRIO NUEVO

Estudio Socioeconómico Línea de Base *Levantamiento de Información Secundaria*

Nombre del Municipio	Nombre del Bo./Col./Aldea/Caserío	Fecha
JESUS DE OTORO	BARRIO NUEVO	

1. Distancia a la cabecera (Casco Urbano), Tipo de Acceso terrestre y su estado

Distancia en KM a la Cabecera	5 KM
Tipo de Vías de Acceso	Calles primarias, secundarias y terciarias
Estado Actual de las Vías de Acceso	Regulares

2. Presencia institucional/Programas

- Plan Honduras
- FIPAH
- COSEPRADI

3. Presencia de organizaciones de la Sociedad Civil

- Patronato
- Junta de agua
- Sociedad de padres de familia
- Grupos Organizados de Iglesias

4. Inversión en Infraestructura social realizada en la comunidad en el último año

Sector	Tipo de Proyectos	Cantidad
1. Salud	ninguno	0
2. Educación	Ninguno	0
3. Social	proyecto de energía eléctrica	1
4. Vial	Ninguno	0
5. Productiva	Ninguno	0
Total, proyectos		1

5. infraestructura básica social existente en la comunidad

Sector Social y Tipo de Infraestructura	Cantidad	Observaciones
1. Vial		
Km de Carretera Primaria	05 KM	
Km de Carretera Secundaria	02 KM	
Km de Caminos de Penetración	500 MTS	
2. Salud		
CESAR	0	
CESAMO	0	
Hospital	0	
Clínica Materno Infantil	0	
Hogar Materno	0	
Clínica Odontológica	0	
Clínica Privada	0	
3. Social		
Hogar de Ancianos	0	
Hogar de Niños	0	
Centros Comunales	0	
Iglesias	3	
Parques	0	
Canchas Deportivas	0	
Centro Social Comunitario	0	
Áreas Turísticas	0	
Centros de Rehabilitación	0	
Club Rotarios	0	
Comedores Infantiles	0	
Guarderías infantiles	0	
Cementerios	0	
4. Educación		
CEPENF		
Kínder	1	
Escuelas Primarias	1	
Centros Básicos	0	
Colegios de Secundaria	0	
Centros de Educación Superior	0	
Centro de Formación Artesanal	0	
Centros de Formación Profesional/Técnica	0	
Centros de Formación Artística y Cultural	0	
5. Productiva		
Sistemas de Riego Comunitarios	1	
Centros Rurales de Almacenamiento de Granos	0	
Viveros	0	
Rastros	0	
Microempresas	0	

6. Principales Rubros Productivos y Rendimiento

Maíz -----Rend 100 qq

Frijoles----- Rend 30 qq

7. Antecedentes Históricos

7.1 Fecha de Fundación

La comunidad de barrio nuevo fue fundada haya por el año 1969 con unas pocas casas.

7.2 Primeras Familias que habitaron en la Comunidad

Estas casas eran habitadas por las familias Turcios, su origen procedía de santa maría la paz también los santos y la familia Zepeda.

7.3 Porque se establecieron en esa Comunidad y qué tipo de propiedad existía

Dicen que se establecieron porque la gente no tenía tierra y encontraron en este lugar tierra ejidal o libre para vivir y trabajar.

7.4 Origen del Nombre de la Comunidad

A Este lugar no se le conocía por ningún nombre hasta que llego el periodo del profesor fausto Ramírez que lo bautizo como barrio nuevo.

7.5 Tradiciones y Costumbres Relevantes

Los primeros habitantes de este lugar acostumbraban a realizar fiestas bailables además se celebraba el día a la virgen de Guadalupe el 12 de diciembre.

7.6 Gastronomía actual y antigua

La gastronomía actual y antigua aún se conserva porque todavía se consumen alimentos de los que se consumían antes como ser nacatamales tamalitos mango en miel chilate tortas de pescado riguas atol agrio y atol dulce.

7.7 Patrimonio productivo

El patrimonio productivo de nuestra comunidad ha sido el cultivo de arroz maíz y frijoles.

7.8 Primeros Servicios Públicos: Agua, Luz, Vías de Acceso, Educación, Salud, Etc.

Los primeros servicios públicos de los que la comunidad empezó a gozar fue la apertura de la calle principal a la comunidad con financiamiento de la ONG visión mundial y después el proyecto de agua potable.

7.9 Flora y Fauna Antigua y Actual

La flora y fauna que existió y existe en nuestra comunidad ha sido roble blanco pino encino Entre la fauna se encuentran los venados las culebras ardillas cusucos conejos tepezcuintes mapaches y coyotes en la **actualidad** guatusas y pájaros.

7.10 Personajes Relevantes que por su aporte dan prestigio a la comunidad

Los personajes relevantes de nuestra comunidad han sido don Juan Turcios, Natividad Galo, Higinio Turcios y Rene Castillo.

7.11 Creencias y Religiosidad

Las creencias de nuestros antepasados son que la gente miraba la sucia, que salía el duende, que el coyote se llevaba a los niños, o te va salir el cadejo blanco o negro además se sembraba con las estaciones de la luna aquí Predomina la religión católica.

7.12 Juegos Tradicionales

Los juegos tradicionales de nuestra gente son el futbol, juego de trompo, maúles cometas trocos la cota de será y landa.

7.13 Formas de Esparcimiento de la población

Se acostumbra en tiempos libres a visitar la familia y los vecinos.

7.14 Principales Celebraciones patronales y de otra índole

Se celebra la feria patronal a la virgen de Suyapa el 3 de febrero, se realizan novenarios en honor a la virgen de Guadalupe, se celebra el mes de las flores el día del padre y la madre también el día del niño.

TRANQUITAS

Estudio Socioeconómico Línea de Base *Levantamiento de Información Secundaria*

Nombre del Municipio	Nombre del Bo./Col./Aldea/Caserío	Fecha
JESUS DE OTORO	Traquitas	

1. Distancia a la cabecera (Casco Urbano), Tipo de Acceso terrestre y su estado

Distancia en KM a la Cabecera	45 km de la cabecera departamental
Tipo de Vías de Acceso	Secundaria
Estado Actual de las Vías de Acceso	En mal estado

2. Presencia institucional/Programas

- Visión mundial
- COSEPRADII
- Sector salud

3. Presencia de organizaciones de la Sociedad Civil

- Patronato
- Junta de agua
- Eclesial de base

4. Inversión en Infraestructura social realizada en la comunidad en el último año

Sector	Tipo de Proyectos	Cantidad
Salud	Ninguno	0
Educación	Ninguno	0
Productividad	Ninguno	0
Total Proyectos		0

5. Infraestructura Básica Social Existente en la comunidad

Sector Social y Tipo de Infraestructura	Cantidad	Observaciones
1. Vial		
Km de Carretera Primaria	3km	Buena
Km de Carretera Secundaria	2 km	Regular
Km de Caminos de Penetración	3 km	Regular
2. Salud		
CESAR	0	
CESAMO	0	
Hospital	0	
Clínica Materno Infantil	0	
Hogar Materno	0	
Clínica Odontológica	0	
Clínica Privada	0	
3. Social		
Hogar de Ancianos	0	
Hogar de Niños	0	
Centros Comunales	0	
Iglesias	0	
Parques	0	
Canchas Deportivas	0	
Centro Social Comunitario	0	
Áreas Turísticas	0	
Centros de Rehabilitación	0	
Clubes Rotarios	0	
Comedores Infantiles	0	
Guarderías infantiles	0	
Cementerios	0	
4. Educación		
CEPENF		

Kínder	1	
Escuelas Primarias	1	
Centros Básicos	0	
Colegios de Secundaria	0	
Centros de Educación Superior	0	
Centro de Formación Artesanal	0	
Centros de Formación Profesional/Técnica	0	
Centros de Formación Artística y Cultural	0	
5. Productiva		
Sistemas de Riego Comunitarios	0	
Centros Rurales de Almacenamiento de Granos	0	
Viveros	0	
Rastros	0	
Microempresas	0	

6. Principales Rubros Productivos y Rendimiento

- | | |
|-------------|--------------------|
| 1. maíz | Rend. 200 qq |
| 2. frijol | Rend. 50 qq |
| 3. café | Rend. 300 qq |
| 4. Banano | Rend. 100 qq |
| 5. Naranjas | Rend 5000 naranjas |
| 6. Yuca | Rend 200 qq |
| 7. Nances | Rend 200 lbs |
| 8. Mangos | Rend 4000 mangos |

7. Antecedentes Históricos

7.1 Fecha de Fundación

Se fundó en 1954

7.2 Primeras Familias que habitaron en la Comunidad

Primeras familias que habitaron en la comunidad. Cantarero, Gámez, Perdomo, Mendoza, Rodríguez, Días, Rivera y Guzmán.

7.3 Porque se establecieron en esa Comunidad y qué tipo de propiedad existía

Porque había terrenos libres y era sano salían de noche y no le pasaba nada a nadie

7.4 Origen del Nombre de la Comunidad

Por qué hacían portones y falsos de Tranquitas.

7.5 Tradiciones y Costumbres Relevantes

Los primeros que habitaron cercaban con trancas y hacían puertas de trancas, ellos compraban con fichas de un centavo para arriba.

7.6 Patrimonio productivo

Dulce de panela, jabón de semilla de negrito, achote, pita de mescal, calzado de tucos de llanta y cuero crudo.

7.7 Patrimonio histórico

Se iban a trabajar y les agarraba la noche y como no les pasaba nada allí se quedaban, hacían comida y café, cazaban animales de monte y allí los asaban y se los comían.

7.8 Primeros Servicios Públicos

Vías de acceso, educación, salud, etc. Agua de quebrada luz de ocote montaban en caballo no había escuela, se curaban con medicinas monteses.

7.9 Flora y Fauna Antigua y Actual

Abundantes bosques arboles maderables pinos cedros tatascan. Abundaban los animales como, venados cusucos tepezcuintes peses en el rio etc.

7.10 Personajes Relevantes por su aporte que dan prestigio a la comunidad

Don eligio Gámez tenía 80 de edad.

Creencias y Religiosidad

Guardaban toda la semana santa, no montaban a caballo, decían que era malo Ender leña, tirar piedras **correr**, o brincar

7.11 Juegos Tradicionales

Juego de trompo, maúles, maracas de morro, jugaban chivo,

7.12 Formas de Esparcimiento de la población

Vinieron a vivir más habitantes y procrearon hijos, así se aumentó la población

7.13 Principales Celebraciones patronales y de otra índole

15 de septiembre, día de la virgen de santa lucia, san Antonio de Padua, sábado de gloria, y otros

EL CEDRAL

Estudio Socioeconómico Línea de Base *Levantamiento de Información Secundaria*

Nombre del Municipio	Nombre del Bo./Col./Aldea/Caserío	Fecha
JESUS DE OTORO	El Cedral	

1. Distancia a la cabecera (Casco Urbano), Tipo de Acceso terrestre y su estado

Distancia en KM a la Cabecera	13 a 14 kms
Tipo de Vías de Acceso	Carreteras primarias secundarias
Estado Actual de las Vías de Acceso	Regular

2. Presencia institucional/Programas

- CENETH
- COSEPRADI
- Plan en Honduras
- Centro de Salud

3. Presencia de Organizaciones de la Sociedad Civil

- atonato
- Junta de Agua
- Sociedad de Padres
- Consejo de Docentes
- Grupo Campesino
- Mujeres Organizadas
- Comité de Vigilancia
- Auxiliares.

4. Inversión en Infraestructura social realizada en la comunidad en el último año

Sector	Tipo de Proyectos	Cantidad
1. Salud	Ninguno	0
2. Educación	Mejoramiento de Escuela	1
3. Social	Limpieza de Calle	1
4. Vial	Mejoramiento de Carretera	1
Total Proyectos		3

5. Infraestructura Básica Social Existente en la comunidad

Sector Social y Tipo de Infraestructura	Cantidad	Observaciones
1. Vial		
Km de Carretera Primaria	13 a 14 Kms	Regular
Km de Carretera Secundaria	3 km	Mal estado
Km de Caminos de Penetración		
2. Salud		
CESAR	3 km	Regular
CESAMO	0	
Hospital	0	
Clínica Materno Infantil	0	
Hogar Materno	0	
Clínica Odontológica	0	
Clínica Privada	0	

	0	
3. Social	0	
Hogar de Ancianos	0	
Hogar de Niños	0	
Centros Comunales	1	Malo
Iglesias	2	regulares
Parques	0	
Canchas Deportivas	1	
Centro Social Comunitario	0	
Áreas Turísticas	1	regulares
Centros de Rehabilitación	0	
Clubes Rotarios	0	
Comedores Infantil	0	
Guarderías infantiles	0	
Cementerios	1	
4. Educación		
CEPENF	0	
Kinder	1	
Escuelas Primarias	1	
Centros Básicos	0	
Colegios de Secundaria	0	
Centros de Educación Superior	0	
Centro de Formación Artesanal	0	
Centros de Formación Profesional/Técnica	0	
Centros de Formación Artística y Cultural	0	
5. Productiva		
Sistemas de Riego Comunitarios	1	
Centros Rurales de Almacenamiento de Granos	1	
Viveros	1	
Rastros	0	
Microempresas	1	

6. Principales Rubros Productivos y Rendimiento

- Café Rend 35/53.000
- Hortalizas Rend. 80/8.000
- Maíz Rend.25/15.000
- Frijoles Rend. 15/15.00
- Plátanos Rend. 150/7.50

7. Antecedentes Históricos

Aspectos Básicos

7.1 Fecha de Fundación

Fecha de Fundación año 1995

7.2 Primeras Familias que habitaron en la Comunidad

- Ruberino Amaya
- Andrés Hernández
- Benjamín Martínez
- Amparo Mancia
- Pedro Martínez
- Camila López
- Martín Pineda
- Macario Gutiérrez

7.3 Porque se establecieron en esa Comunidad y qué tipo de propiedad existía

Se establecieron en la comunidad porque los niños que iban a la escuela

Corrían peligro por el tráfico de vehículos en la calle y el tipo de propiedad que había

Era privado

7.4 Origen del Nombre de la Comunidad

Se originó por la familia Amador y en la Municipalidad

Lo establecieron como San Antonio El Cedral El Cedral San Antonio

7.5 Tradiciones y Costumbres Relevantes

Celebraciones Patronales

7.6 Gastronomía actual y antigua

Celebración Ritual de San Antonio

Danzas folclóricas

7.7 Patrimonio productivo

Café, Frijoles, y Maíz, Algunas Verduras

7.8 Patrimonio histórico

Reserva Forestal

7.9 Primeros Servicios Públicos

Agua, Luz, Salud, Vías de acceso, Educación

7.10 Flora y Fauna Antigua y Actual

Bosque Fresco con una fauna de varias especies de animales

7.11 Personajes Relevantes por su aporte que dan prestigio a la comunidad

- Heriberto Orellana
- Ruberino Amaya
- Andrés Hernández
- Tomas Reyes
- Buena Ventura Castillo
- Donald Bueso
- Benjamín Martínez

7.12 Creencias y Religiosidad

Católicos y Evangélicos

7.13 Juegos Tradicionales

- Carrera de Cinta
- Fútbol
- Carrera Encostalado
- Trompos
- Maúles
- Rayuela

7.14 Formas de Esparcimiento de la población

Los caficultores con la oportunidad de trabajo llegaron gente de distintas partes del país, fue así como creció la comunidad en habitantes la cual hay un crecimiento grande de personas.

7.15 Principales Celebraciones patronales y de otra índole

- Celebración a la virgen de Suyapa
- Feria de san Antonio
- Celebración a la madre
- Día del niño
- 15 de septiembre
- Día del árbol
- El Guancasco

CECAGUA

Estudio Socioeconómico Línea de Base
Levantamiento de Información Secundaria

Nombre del Municipio	Nombre del Bo./Col./Aldea/Caserío	Fecha
JESUS DE OTORO	Cecagua	

1. Distancia a la cabecera (Casco Urbano), Tipo de Acceso terrestre y su estado

Distancia en KM a la Cabecera	9 km
Tipo de Vías de Acceso	Carretera secundaria y terciarias
Estado Actual de las Vías de Acceso	Mal estado

2. Presencia institucional/Programas

- Plan Honduras
- USAID Educación
- Salud

3. Presencia de Organizaciones de la Sociedad Civil

- Patronato
- Junta de agua
- Sociedad de padres de familia
- Eclesiales de base
- Equipos de futbol
- Comité de electrificación
- Alcaldes auxiliares

4. Inversión en Infraestructura social realizada en la comunidad en el último año

Sector	Tipo de Proyectos	Cantidad
1. Salud	proyecto de vacunación	1
2. Educación	pintar la escuela APF	1
3. Social	Ninguno	0
4. Vial	Reparación de Calles	1
5. Productiva	Construcción de secadoras	1
Total Proyectos		4

5. Infraestructura Básica Social Existente en la comunidad

Sector Social y Tipo de Infraestructura	Cantidad	Observaciones
1. Vial		Regular
Km de Carretera Primaria	6 km	
Km de Carretera Secundaria	3 km	
Km de Caminos de Penetración	02	Malas
2. Salud		
CESAR	0	
CESAMO	0	
Hospital	0	
Clínica Materno Infantil	0	
Hogar Materno	0	
Clínica Odontológica	0	
Clínica Privada	0	
	0	
3. Social	0	

Hogar de Ancianos	0	
Hogar de Niños	0	
Centros Comunales	0	
Iglesias	0	
Parques	0	
Canchas Deportivas	0	
Centro Social Comunitario	0	
Áreas Turísticas		
Centros de Rehabilitación	0	
Clubes Rotarios	0	
Comedores Infantiles	0	
Guarderías infantiles	0	
Cementerios		
4. Educación		
CEPENF	0	
Kínder	0	
Escuelas Primarias		
Centros Básicos	0	
Colegios de Secundaria	0	
Centros de Educación Superior	0	
Centro de Formación Artesanal	0	
Centros de Formación Profesional/Técnica	0	
Centros de Formación Artística y Cultural	0	
5. Productiva	0	
Sistemas de Riego Comunitarios	0	
Centros Rurales de Almacenamiento de Granos	0	
Viveros	0	
Rastros	0	
Microempresas	0	

6. Principales Rubros Productivos y Rendimiento

- Maíz Rend 1800 Q
- Frijoles Rend 1600 Q

BRISAS DEL CAMPO
Estudio Socioeconómico Línea de Base
Levantamiento de Información Secundaria

Nombre del Municipio	Nombre del Bo./Col./Aldea/Caserío	Fecha
JESUS DE OTORO	BRISAS DEL CAMPO	

1. Distancia a la cabecera (Casco Urbano), Tipo de Acceso terrestre y su estado

Distancia en KM a la Cabecera	7 KM
Tipo de Vías de Acceso	CAMINO DE PENETRACION
Estado Actual de las Vías de Acceso	REGULAR

2. Presencia institucional/Programas

- Municipalidad
- Vida Mejor
- Plan en Honduras

3. Presencia de organizaciones de la Sociedad Civil

- Patronato
- Juntas de agua
- Caja Rural
- Junta de Energía Rural
- Comités de Iglesias
- Asociación de Padres
- Comités de salud
- Clubes deportivos
- Auxiliares

4. Inversión en Infraestructura social realizada en la comunidad en el último año

Sector	Tipo de Proyectos	Cantidad
2. Educación	Proyecto de kit de material didáctica del CEPREB	1
3. Social	Proyecto de pisos de cemento	1
	Proyecto de letrinas	1
	Proyecto de eco fogones	1

	Proyecto de viviendas	1
4. Vial	Mejoramiento de carretera	1
5. Productiva	Proyecto de viveros forestales	1
Total Proyectos		7

5. Infraestructura Básica Social Existente en la comunidad

Sector Social y Tipo de Infraestructura	Cantidad	Observaciones
1. Vial		
Km de Carretera Primaria	0	
Km de Carretera Secundaria	0	
Km de Caminos de Penetración	6 km	
2. Salud		
CESAR	0	
CESAMO	0	
Hospital	0	
Clínica Materno Infantil	0	
Hogar Materno	0	
Clínica Odontológica	0	
Clínica Privada	0	
3. Social		
Hogar de Ancianos	0	
Hogar de Niños	0	
Centros Comunales	01	
Iglesias	0	
Parques	0	
Canchas Deportivas	01	
Centro Social Comunitario	0	
Áreas Turísticas	0	
Centros de Rehabilitación	0	
Clubes Rotarios	0	
Comedores Infantiles	0	
Guarderías infantiles	0	
Cementerios	0	
4. Educación		
CEPENF	0	
Kínder	0	Funciona en el centro comunal
Escuelas Primarias	0	
Centros Básicos	0	
Colegios de Secundaria	0	
Centros de Educación Superior	0	
Centro de Formación Artesanal	0	

Centros de Formación Profesional/Técnica	0	
Centros de Formación Artística y Cultural	0	
5. Productiva		
Sistemas de Riego Comunitarios	0	
Centros Rurales de Almacenamiento de Granos	0	
Viveros	0	
Rastros	0	
Microempresas	0	

6. Principales Rubros Productivos y Rendimiento

- Maíz Rand. 277 qq
- Frijol Rand. 21 qq
- Café Rand. 65 qq

EL JUNQUILLO

Estudio Socioeconómico Línea de Base
Levantamiento de Información Secundaria

Nombre del Municipio	Nombre del Bo./Col./Aldea/Caserío	Fecha
JESUS DE OTORO	EL JUNQUILLO	

1. Distancia a la cabecera (Casco Urbano), Tipo de Acceso terrestre y su estado

Distancia en Km a la Cabecera	37 Km
Tipo de Vías de Acceso	1 Vía de acceso
Estado Actual de las vías de acceso	Mal estado

2. Presencia Institucional/Programas

- IHCAFE
- USDA
- COCEPRADI
- CRS
- Vida Mejor

3. Presencia de Organizaciones de la Sociedad Civil

- Patronatos
- Junta de Agua
- Sociedad de Padres de Familia
- Caja Rural
- Auxiliares
- Eclesiales de base

4. Inversión en Infraestructura social realizada en la comunidad en el último año

Sector	Tipo de Proyectos	Cantidad
1. Salud	Ninguno	0
2. Educación	Ampliación del centro educativo	1
3. Social	Ninguno	0
4. Vial	Mejoramiento de carreteras	1
5. Productiva	Ninguno	0
Total Proyectos		2

5. Infraestructura Básica Social Existente en la comunidad

Sector Social y Tipo de Infraestructura	Cantidad	Observaciones
1. Vial		
Km de Carretera Primaria	3 KM	
Km de Carretera Secundaria	1KM	
Km de Caminos de Penetración	2KM	
2. Salud	0	
CESAR	0	
CESAMO	0	
Hospital	0	
Clínica Materno Infantil	0	
Hogar Materno	0	
Clínica Odontológica	0	
Clínica Privada	0	
3. Social	0	
Hogar de Ancianos	0	
Hogar de Niños	1	
Centros Comunales	3	
Iglesias	0	
Parques	1	
Canchas Deportivas	0	
Centro Social Comunitario	0	
Áreas Turísticas	0	
Centros de Rehabilitación	0	
Club Rotarios	0	

Comedores Infantiles	1	
Guarderías infantiles		
Cementerios		
4. Educación		
CEPENF	0	
Kínder	1	
Escuelas Primarias	1	
Centros Básicos	0	
Colegios de Secundaria	0	
Centros de Educación Superior	0	
Centro de Formación Artesanal	0	
Centros de Formación Profesional/Técnica	0	
Centros de Formación Artística y Cultural	0	
5. Productiva		
Sistemas de Riego Comunitarios	0	
Centros Rurales de Almacenamiento de Granos	0	
Viveros	0	
Rastros	0	
Microempresas	0	

6. principales rubros productivos y rendimiento

- Café Rend 1,443 quintales
- Maiz Rend 144 quintales
- Frijol Rend 1342 quintales

7. antecedentes históricos

7.1 Fecha de fundación: 1980

7.2 Primeras familias que habitaron en la comunidad

Inés Inestroza

María Benedicta Morales

7.3 Porque se establecieron en esa comunidad y qué tipo de propiedad existía

Se establecieron porque anteriormente venían a pastorear ganado, era un terreno en abandono siendo dueños señores de apellido Soto.

7.4 Origen del nombre de la comunidad

Se originó el nombre del Junquillo porque en la zona había bastante Junco

7.5 Tradiciones y costumbres relevantes

Semana santa, navidad, sembrar granos y otros

7.6 Gastronomía actual y antigua

Hacer ollas y otros sartenes de barro para preparar las comidas

7.7 Patrimonio productivo

- maíz
- frijol
- café

7.8 Primeros servicios públicos:

Servicios de educación, servicios de agua potable

7.9 Flora y fauna antigua y actual

- Flora Venados
- Cedro Leones
- Caoba Jaguares
- Pino Tigrillos
- Guanacaste Loras

7.10 Personajes relevantes por su aporte que dan prestigio a la Comunidad

Santos Modesto Inestroza

7.11 Creencias y Religiosidad

Celebración del día de San Antonio

7.12 Formas de Esparcimiento de la población

La comunidad se esparció en varios caseríos las cuales tenemos Llanos de Santa Cruz, Yance, Piedras Negras y la aldea que está dividida en tres barrios: El Coyolito, Chaguiton y el Nansal Corralitos.

7.13 Principales Celebraciones patronales y de otra índole

- El Nacimiento del niño Jesús 24 de diciembre
- Celebración al Patrón Santiago
- Celebración día de la Madre
- Día del niño
- de septiembre
- Celebración de Año Nuevo

HISTORIA DE LA ALDEA DEL JUNQUILLO

Anteriormente siendo un bosque virgen que solo era habitado por ganado y muchas especies de animales silvestres, esta comunidad se encuentra ubicada al Nor Occidente de Jesús de Otoro a 30 km de distancia. Esta comunidad empezó hacer habitada en el año 1890 siendo sus primeros habitantes el señor Inés Inestroza y su esposa María Benedicta Morales, en esa época otros señores compraron tierra para trabajar ya que ellos anteriormente venían a pastorear ganado siendo ellos originarios de Masaguara Intibucá. En ese tiempo no eran dueños de tierra, pero descubrieron que esta tierra de la aldea del Junquillo era muy fértil para trabajar la agricultura, entonces se la compraron a unos señores de apellido Soto. Estos señores Inés Inestroza y María Benedicta Morales no sabían leer ni escribir porque no existían escuelas en esa época. Sin embargo, fue hasta el año 1960 que empezaron a dar clases en la casa del señor German Inestroza Morales Siendo el primer maestro que llegó a la comunidad el señor José López. En el año 1965 aproximadamente se compró una casa al señor don Jesús Inestroza Leiva para compartir clases en la Escuela, fueron los maestros en ese tiempo los señores Avelino Inestroza Domínguez, Gabriel Inestroza Domínguez estos nativos de la comunidad. En el mismo año llegó a la comunidad el profesor Edgar Tosta Velásquez quien fue

maestro por muchos años y se destacó por ser muy dinámico el gestiona el primer teléfono inalámbrico para la comunidad a través de la alcaldía de Jesús de Otoro, sin embargo, la comunidad no lo cuidó y pronto lo arruinó. En el año 1980 se construyó la escuela en el predio que fue donado por el señor Germán Inestroza consta de media manzana de tierra. En esa época en el área religiosa ya se predicaba el evangelio en la comunidad. En 1990 se construyó la Iglesia Católica atendida con una visita al año, en ese entonces no había carretera eran caminos de herraduras había abundantes bosques y fuentes abundantes de agua, pero un señor de nombre Juan Avelar formó el primer aserradero en el Municipio de San Isidro aledaña a la aldea el Junquillo Originario de Siguatepeque fue quien abrió carretera para la aldea el Junquillo quien estuvo trabajando por 20 años.

YANCE

Estudio Socioeconómico Línea de Base

Levantamiento de Información Secundaria

Nombre del Municipio	Nombre del Bo./Col./Aldea/Caserío	Fecha
JESUS DE OTORO	Yance	

1. Distancia a la cabecera (Casco Urbano), Tipo de Acceso terrestre y su estado

Distancia en Km a la Cabecera	37 km
Tipo de vías de acceso	Carretera
Estado actual de las vías de acceso	Regular

2. Presencia institucional/Programas

- CRS
- COCEPRADII
- Visión Mundial
- Municipalidad

3. Presencia de Organizaciones de Sociedad

- Patronatos
- Sociedad de padres de familia
- Consejo indígena
- Junta de agua
- Comité de energía solar

4. Inversión en Infraestructura social realizada en la comunidad en el último año

Sector	Tipo de Proyectos	Cantidad
Salud	Ninguno	
Educación	Ampliación de la escuela rural mixta Francisco Morazán	1
Social	Ninguno	
Vial	Ninguno	
Productiva	Ninguno	
Total Proyectos		1

5. Infraestructura básica social existente en la comunidad

Sector social y tipo de infraestructura	Cantidad	Observaciones
1. Vial		
Km de Carretera Primaria	37 km	
Km de Carretera Secundaria		
Km de Caminos de Penetración	3 km	
2. Salud		
CESAR		
CESAMO		
Hospital		
Clínica Materno Infantil		
Hogar Materno		
Clínica Odontológica		
Clínica Privada		
3. Social		
Hogar de Ancianos		
Hogar de Niños		
Centros Comunales	1	
Iglesias	1	
Parques		
Canchas Deportivas		
Centro Social Comunitario		
Áreas Turísticas		
Centros de Rehabilitación		
Clubes Rotarios		
Comedores Infantiles		
Guarderías infantiles		
Cementerios		
4. Educación		
CEPENF		
Kínder	1	

Escuelas Primarias	1	
Centros Básicos		
Colegios de Secundaria		
Centros de Educación Superior		
Centro de Formación Artesanal		
Centros de Formación Profesional/Técnica		
Centros de Formación Artística y Cultural		
5. Productiva		
Sistemas de Riego Comunitarios		
Centros Rurales de Almacenamiento de Granos		
Viveros		
Rastros		
Microempresas		

6. Principales Rubros Productivos y Rendimiento

50 maíz	Rend 30 Q
20 frijoles	Rend. 24 Q
50 café	Rend 25 Q

7. Antecedentes Históricos

7.1 Fecha de Fundación

25 de marzo del año 1973.

7.2 Primeras Familias que habitaron en la Comunidad

Familia de don Federico Ramos Mancía, Doña Ernestina Ramos y Doña Juana Ramos.

7.3 Porque se establecieron en esa Comunidad y qué tipo de propiedad existía

Se establecieron en la comunidad porque había abundancia de tierra y eran tierras muy fértiles.

7.4 Origen del Nombre de la Comunidad

Se originó por un árbol que existía en una vega que la llamaban la vega de Yance.

7.5 Tradiciones y Costumbres Relevantes

Las tortas de pescado en semana santa, el chilate y los nacatamales.

7.6 Gastronomía actual y antigua

Fresco de maíz, pozol de maza con dulce, chilate de maíz blanco, pan de maíz blanco, sopas de venado, cuzuco etc. Dulce, batidos, alfeñiques, miel gastronomía. Actual Café con azúcar, pan de harina de trigo y se fríen frijoles con manteca vegetal.

7.7 Patrimonio productivo

Maíz frijoles café.

7.8 Patrimonio histórico

Bosque pino encinos.

7.9 Primeros Servicios Públicos:

Agua, luz, vías de acceso, educación, salud, etc.

7.10 Flora y Fauna Antigua y Actual

La flora y fauna antigua era muy abundante con muchas especies de arboles de pino, roble, encinos, y otra mucha abundancia de animales como venados, cusucos, guatusas ardillas.

Flora y fauna actual

La flora y fauna en los últimos tiempos se ha destruido en su mayoría muy pocos animales y arboles existen hoy.

7.11 Personajes Relevantes por su aporte que dan prestigio a la comunidad

El señor don Jesús Ramos líder que se distinguió al inicio en la organización de la comunidad, el señor Justo Sorto se distinguió por su liderazgo con la organización del COOPHIN.

7.12 Creencias y Religiosidad

En la comunidad la creencia religiosa es católica única iglesia existente en la Comunidad.

7.13 Juegos Tradicionales

El futbol, pico de pollo, cuarta, maúles o canicas y trompo.

7.14 Formas de Esparcimiento de la población

Existen tres grupos de casas en la comunidad

7.15 Principales Celebraciones patronales y de otra índole

Semana Santa, Navidad y Año Nuevo, día de la Madre, 15 de septiembre y día del niño.

LLANOS DE SANTA CRUZ

Estudio Socioeconómico Línea de Base *Levantamiento de Información Secundaria*

Nombre del Municipio	Nombre del Bo./Col./Aldea/Caserío	Fecha
JESUS DE OTORO	Llanos de Santa Cruz	

1. Distancia a la cabecera (Casco Urbano), Tipo de Acceso terrestre y su estado

Distancia en KM a la Cabecera	37 km
Tipo de vías de acceso	Carreteras
Estado actual de las vías de acceso	Malas condiciones

2. Presencia institucional/programas

- Visión mundial
- USAT

3. Presencia de organizaciones de la sociedad civil

- El patronato
- Junta de agua
- Comité pro- luz proyecto viejo
- Asociación de padres de padres
- Junta de agua proyecto nuevo
- Comité de Mantenimiento del C.E.B.E.T.V

4. Inversión en Infraestructura social realizada en la comunidad en el último año

Sector	Tipo de Proyectos	Cantidad
1. Salud	Ninguno	0
2. Educación	C.E.B Edgar Tosta Velásquez	01
3. Social	ninguna	0
4. Vial	ninguna	0
5. Productiva	ninguna	0
Total proyectos		01

5. Infraestructura básica social existente en la comunidad

Sector social y tipo de infraestructura	Cantidad	Observaciones
1. Vial		
Km de Carretera Primaria	37 km	Mal estado
Km de Carretera Secundaria	0	
Km de Caminos de Penetración	11 km	
2. Salud		
CESAR		
CESAMO	0	
Hospital	0	
Clínica Materno Infantil	0	
Hogar Materno	0	
Clínica Odontológica	0	
Clínica Privada	0	
3. Social		
Hogar de Ancianos	0	
Hogar de Niños	0	
Centros Comunales	01	
Iglesias	04	
Parques	0	
Canchas Deportivas	02	

Centro Social Comunitario		
Áreas Turísticas	0	
Centros de Rehabilitación	0	
Clubes Rotarios	0	
Comedores Infantiles	0	
Guarderías infantiles	0	
Cementerios	01	
4. Educación		
CEPENF	0	
Kínder	01	
Escuelas Primarias	0	
Centros Básicos	01	
Colegios de Secundaria	0	
Centros de Educación Superior	0	
Centro de Formación Artesanal	0	
Centros de Formación Profesional/Técnica	0	
Centros de Formación Artística y Cultural	0	
5. Productiva		
Sistemas de Riego Comunitarios	0	
Centros Rurales de Almacenamiento de Granos	0	
Viveros	0	
Rastros	0	
Microempresas	0	

6. Principales Rubros Productivos y Rendimiento

- Maíz Rend 27.69
- Frijoles Rend 15.56
- Café Rend 3182

7. Antecedentes Historicos

7.1 Fecha de Fundación

Fue fundada en el año 1977

7.2 Primeras Familias que habitaron en la Comunidad

Antonio Inestroza Montoya, Raúl Santos y María Leónidas Santos

7.3 Porque se establecieron en esa Comunidad y qué tipo de propiedad existía

Por qué es una meseta adecuada para vivir y existe una propiedad privada y la mayor parte pertenece a San Soni

7.4 Origen del Nombre de la Comunidad

Es un nombre primitivo

7.5 Tradiciones y Costumbres Relevantes

Danzas Folclóricas, comidas típicas, creencias supersticiones

7.6 Gastronomía actual y antigua

Agricultura y Caficultura

7.7 Patrimonio productivo

Café maíz, Frijol

7.8 Patrimonio histórico

Era una selva virgen y los habitantes de las comunidades aledañas venían a la cacería de animales

7.9 Primeros Servicios Públicos

Carreteras, agua potable y escuelas.

7.10 Flora y Fauna Antigua y Actual

Coyotes, tigres, loros, guaras, conejos, venados y zorrillos.

El pino, guayabo, nance, guanijiquil, guama, guapinol y jagua.

7.11 Personajes Relevantes por su aporte que dan prestigio a la comunidad

Nery Sánchez, Antonio Inestroza, Juan Carlos Sánche, Pedro Sánchez y Elías Chicas.

7.12 Creencias y Religiosidad

Evangelismo y catolicismo

7.13 Juegos Tradicionales

El fútbol

7.14 Formas de Esparcimiento de la población

Por situación económica, por busca de una educación y por problemas familiares

7.15 Principales Celebraciones patronales y de otra índole

Día de la cruz 3 de mayo, Semana santa y Navidad.

PIEDRAS NEGRAS

Estudio Socioeconómico Línea de Base

Levantamiento de Información Secundaria

Nombre del Municipio	Nombre del Bo./Col./Aldea/Caserío	Fecha
JESUS DE OTORO	Piedras Negras	28/09/2017

1. Distancia a la cabecera (Casco Urbano), Tipo de Acceso terrestre y su estado

Distancia en KM a la Cabecera	33 km
Tipo de Vías de Acceso	
Estado Actual de las Vías de Acceso	En mal estado

2. Presencia institucional/Programas

- COSEPRADII
- Visión Mundial
- Vida mejor

3. Presencia de Organizaciones de la Sociedad Civil

- Junta de Agua
- Eclesial de Base

4. Inversión en Infraestructura social realizada en la comunidad en el último año

Sector	Tipo de Proyectos	Cantidad
1. Salud	Ninguno	0
2. Educación	Ninguno	0
3. Social	Ninguno	0
4. Vial	Ninguno	0
5. Productiva	Ninguno	0
Total proyectos		0

5. Infraestructura básica social existente en la comunidad

Sector social y tipo de infraestructura	Cantidad	Observaciones
1. Vial		
Km de Carretera Primaria	4 km	Mal estado
Km de Carretera Secundaria	1 km	Mal estado
Km de Caminos de Penetración	½ km	11
2. Salud		
CESAR		
CESAMO		
Hospital		
Clínica Materno Infantil		
Hogar Materno		
Clínica Odontológica		
Clínica Privada		
3. Social		
Hogar de Ancianos		
Hogar de Niños		
Centros Comunales	0	
Iglesias	01	
Parques	0	
Canchas Deportivas	0	
Centro Social Comunitario	0	
Áreas Turísticas	0	
Centros de Rehabilitación	0	
Clubes Rotarios	0	
Comedores Infantiles	0	
Guarderías infantiles	0	

Cementerios	0	
4. Educación	0	
CEPENF	0	
Kínder	0	
Escuelas Primarias	0	
Centros Básicos	0	
Colegios de Secundaria	0	
Centros de Educación Superior	0	
Centro de Formación Artesanal	0	
Centros de Formación Profesional/Técnica	0	
Centros de Formación Artística y Cultural	0	
5. Productiva		
Sistemas de Riego Comunitarios	0	
Centros Rurales de Almacenamiento de Granos		
Viveros	0	
Rastros	0	
Microempresas	0	

6. Principales Rubros Productivos y Rendimiento

- Café Rend 642 Q
- Maíz Rend 206 Q
- Frijol Rend 146 Q

7. Antecedentes Históricos

7.1 Fecha de Fundación

La comunidad de piedras negras se fundó 1915

7.2 Primeras Familias que habitaron en la Comunidad

Crispín Palacios y Francisco Palacios

7.3 Porque se establecieron en esa Comunidad y qué tipo de propiedad existía

Se establecieron porque las tierras eran fértiles para trabajar.

7.4 Origen del Nombre de la Comunidad

Se originó por que el sitio se llamaba Santa Cruz Piedras Negras

7.5 Patrimonio productivo

Maíz, frijoles, café

7.6 Patrimonio histórico

Ganadería, Café

7.7 Primeros Servicios Públicos: Agua, Luz, Vías de Acceso, Educación, Salud, Etc.

Vías de Acceso

7.8 Flora y Fauna Antigua y Actual

Cedros, Caoba, Pino, Roble, Genera, Guanacaste

Venados leones jaguares tigrillos loras y cerdos de montes

7.9 Personajes Relevantes por su aporte que dan prestigio a la comunidad

Francisco Inestroza, David Inestroza Muñoz

7.10 Creencias y Religiosidad

Se cree en los santos, San Antonio, San Juan y en la Virgen de Suyapa.

7.11 Juegos Tradicionales

Juego de maúles, Juego de fútbol y Juego de trompos.

7.12 Formas de Esparcimiento de la población

La comunidad se ha establecido solo en una familia y en un solo barrio.

7.13 Principales Celebraciones patronales y de otra índole

Celebración de la misa todos los domingos, El nacimiento del niño Jesús, 24 de diciembre, Semana santa y celebración de año nuevo.

Historia de Piedras Negras

Anteriormente siendo un sitio de pastear ganado venían de Jesús de Otoro los señores Crispín Palacios con sus sobrinos Alberto Palacios y Francisco Palacios, con el tiempo les gusto el sitio y se quedaron viviendo, le llamaron al barrio que establecieron buenos aires, el sitio ya tenía el nombre de Santa Cruz Piedras Negras en ese tiempo en el año 1920 fue cuando ya se le dio el nombre del caserío que hoy tiene por nombre Piedras Negras. En el barrio después vivió doña Luisa Aguilar que vivió aproximadamente 50 años después estableció su vivienda don Manuel Inestroza Ramírez con su familia también en ese mismo tiempo del año 1930 vivió doña Lucila Trejo con sus hijos que vivió aproximadamente 20 años, luego se fue porque su esposo ya había muerto. En el caserío solo establecieron sus viviendas los hijos y nietos de don Manuel Inestroza Ramírez la cual hoy en día son los que habitan en el caserío la cual pertenece a la aldea del Junquillo.

SAN ANTONIO

Estudio Socioeconómico Línea de Base

Levantamiento de Información Secundaria

Nombre del Municipio	Nombre del Bo./Col./Aldea/Caserío	Fecha
JESUS DE OTORO	SAN ANTONIO	

1. Distancia a la cabecera (Casco Urbano), Tipo de Acceso terrestre y su estado

Distancia en KM a la Cabecera	4 KM
Tipo de vías de acceso	Carretera de tierra
Estado actual de las vías de acceso	Mal estado

2. Presencia institucional/Programas

- Plan en Honduras
- Vida mejor
- COSEPRADII

3. Presencia de Organizaciones de la Sociedad Civil

- Junta de Agua
- Sociedad de Padres
- Iglesia católica
- Iglesia evangélica

4. Infraestructura básica social existente en la comunidad

Sector social y tipo de infraestructura	Cantidad	Observaciones
1. Vial	4 km	
Km de Carretera Primaria	1 km	
Km de Carretera Secundaria	½ km	
Km de Caminos de Penetración		
2. Salud		
CESAR	0	
CESAMO	0	
Hospital	0	
Clínica Materno Infantil	0	
Hogar Materno	0	
Clínica Odontológica	0	
Clínica Privada	0	
	0	
3. Social	0	
Hogar de Ancianos	0	
Hogar de Niños	0	
Centros Comunales	01	malo
Iglesias	02	regulares
Parques	0	
Canchas Deportivas	01	
Centro Social Comunitario	0	
Áreas Turísticas	01	regulares
Centros de Rehabilitación	0	
Clubes Rotarios	0	
Comedores Infantiles	0	
Guarderías infantiles	0	
Cementerios	01	

4. Educación		
CEPENF	0	
Kínder	0	
Escuelas Primarias	01	
Centros Básicos	0	
Colegios de Secundaria	0	
Centros de Educación Superior	0	
Centro de Formación Artesanal	0	
Centros de Formación Profesional/Técnica	0	
Centros de Formación Artística y Cultural	0	
5. Productiva		
Sistemas de Riego Comunitarios	0	
Centros Rurales de Almacenamiento de Granos	01	
Viveros	0	
Rastros	0	
Microempresas	0	

5. Principales Rubros Productivos y Rendimiento

- Café Rend 30 p/manzanas
- Maíz Rend 20p/manzanas
- Frijoles Rend 15p/manzanas

6. Antecedentes Históricos

6.1 Fecha de Fundación

Es una proximidad basada según las explicaciones de los primeros habitantes fueron en el año 1843.

6.2 Primeras Familias que habitaron en la Comunidad

- Matías Gutiérrez y su esposa Magdalena Sánchez
- Amado Claros Roxana Domínguez madre de Gil Domínguez
- Justo Domínguez Adela Domínguez y María Domínguez Petronila Domínguez
- Zenón Domínguez y su esposa Balbina Martínez
- Petronila Domínguez madre de Jesús Domínguez Luciano Domínguez
- Lucrecia Domínguez y Felicito Domínguez.

6.3 Porque se establecieron en esa Comunidad y qué tipo de propiedad existía

Por qué eran tierras libres

6.4 Origen del Nombre de la Comunidad

Don Santos Soto primero en llegar a la comunidad se estableció con ganado y llegaba a salitrar ganado de su propiedad y le puso el nombre del salitre.

6.5 Creencias y Religiosidad

La iglesia católica creía en una santa misión que pronosticaba desastres por la naturaleza.

UNION PRAGA

Estudio Socioeconómico Línea de Base Levantamiento de Información Secundaria

Nombre del Municipio	Nombre del Bo./Col./Aldea/Caserío	Fecha
JESUS DE OTORO	UNION PRAGA	

1. Distancia a la cabecera (Casco Urbano), Tipo de Acceso terrestre y su estado

Distancia en KM a la Cabecera	4 KM
Tipo de vías de acceso	Terrestre
Estado actual de las vías de acceso	Regular

2. Presencia institucional/Programa

- USAID
- Plan Honduras
- Vision mundial
- FIPAH
- Salud
- Educacion

3. Presencia de Organizaciones de la Sociedad Civil

- APROCAFE
- ANACEFE
- Patronato
- Junta de agua
- APF
- Mesa ciudadana
- Eclesiales de base
- Alcalde auxiliar

4. Inversión en Infraestructura social realizada en la comunidad en el último año

Sector	Tipo de Proyectos	Cantidad
Salud	1. Tratamiento de agua	1
	2. Capacitación sobre nutrición	1
Educación	1. Ampliación de aula escolar	1

	2. Construcción de módulos sanitarios	1
Social	Ninguno	0
Vial	1. Proyecto de electrificación	1
	2. Arreglo de calles	1
Productiva	1. Donación de granos básicos	1
	2. Asistencia técnica	1
Total Proyectos		8

5. Infraestructura Básica Social Existente en la comunidad

Sector social y tipo de infraestructura	Cantidad	Observaciones
1. Vial	4 km	
Km de Carretera Primaria		
Km de Carretera Secundaria		
Km de Caminos de Penetración		
2. Salud		
CESAR		
CESAMO		
Hospital		
Clínica Materno Infantil		
Hogar Materno		
Clínica Odontológica		
Clínica Privada		
3. Social		
Hogar de Ancianos		
Hogar de Niños		
Centros Comunales	1	
Iglesias	2	
Parques		
Canchas Deportivas	2	
Centro Social Comunitario		
Áreas Turísticas		
Centros de Rehabilitación		
Clubes Rotarios		
Comedores Infantiles		
Guarderías infantiles		
Cementerios		
4. Educación		
CEPENF		
Kínder	1	
Escuelas Primarias	1	
Centros Básicos		
Colegios de Secundaria		
Centros de Educación Superior		

Centro de Formación Artesanal		
Centros de Formación Profesional/Técnica		
Centros de Formación Artística y Cultural		
5. Productiva		
Sistemas de Riego Comunitarios		
Centros Rurales de Almacenamiento de Granos	1	
Viveros		
Rastros		
Microempresas		

6. Principales Rubros Productivos y Rendimiento

1. Café Rend 90 qq
2. Maíz Rend 80 qq
3. Frijol Rend 60 qq

7. Antecedentes Históricos

HISTORIA DE UNIÓN PRAGA

La comunidad se fundó en el año de 1986 con el nombre de unión Praga cuando anteriormente Se conocía con el nombre de Camacal con la organización del patronato se llama Unión Praga, por lo que hoy se conoce que dan fe de esto son las familias Marcos Gutiérrez, Fernando Gutiérrez Mercedes Gutiérrez, Perfecto Gutiérrez y otras familias.

Con un número de familias de 40 nos establecimos en esta comunidad porque nuestros ancestros o padres se vinieron a trabajar y comenzaron a hacer sus casas. Las propiedades que existían están en un documento municipal privado que nuestros abuelos y otros del pueblo con la municipalidad compraron así existió nuestra comunidad.

Las costumbres y tradiciones comunes es sembrar con la fase de la luna, atención a las cabañuelas guardar los días de fiesta y otros días.

El patrimonio productivo es el maíz, frijoles y café, hoy en día es lo mismo mejorando la forma para producir estos productos trabajando a través de las organizaciones.

Los primeros servicios públicos que llegaron a nuestra comunidad fueron el proyecto de Agua por acueducto, luego el aula escolar, la carretera y otros.

La fauna era muy abundante hoy con el crecimiento de la población ha disminuido, pero todavía hay en el bosque.

Los personajes relevantes de la comunidad son Marcos Gutiérrez, Mercedes Sánchez, Perfecto Gutiérrez y otros que son los hijos que dejaron los que ya murieron.

En las creencias religiosas existen las posadas, celebraciones de los santos, difuntos y otros. Los juegos tradicionales están la carrera de caballo, el esparcimiento de la población se ha dado por que unos han llegado en el enlace de pareja y otros han comprado a los que habitan aquí. Nuestras celebraciones patronales son el 6 de enero día del niño Jesús y el día de la virgen María 13 de mayo y de otra índole como el día del trabajador, aniversario de organización o cumpleaños y la celebración cultural del festival del guineo o mínimo.

EL ZAPOTE

Estudio Socioeconómico Línea de Base *Levantamiento de Información Secundaria*

Nombre del Municipio	Nombre del Bo./Col./Aldea/Caserío	Fecha
JESUS DE OTORO	EL ZAPOTE	

1. Distancia a la cabecera (Casco Urbano), Tipo de Acceso terrestre y su estado

Distancia en KM a la Cabecera	4,1/2 KM
Tipo de vías de acceso	Terrestre
Estado actual de las vías de acceso	En malas condiciones

2. Presencia institucional/Programas

- ASAID
- Plan en honduras
- Ruta lenca

3. Presencia de organizaciones de la Sociedad Civil

- Patronato
- Sociedad de padres de familia
- Junta de agua
- Organización de productores de café

4. Inversión en Infraestructura social realizada en la comunidad en el último año

Sector	Tipo de Proyectos	Cantidad
1. Salud	NINGUNO	
2. Educación	1. CONSTRUCCION DE TECHO DE LA ESCUELA	1
	2. CONSTRUCCION DE MODULOS SANITARIOS	1
3. Social	NINGUNO	
4. Vial	NINGUNO	
5. Productiva	SECADORAS SOLARES PARA CAFÉ	5
Total Proyectos		7

5. Infraestructura Básica Social Existente en la comunidad

Sector social y tipo de infraestructura	Cantidad	Observaciones
1. Vial		
Km de Carretera Primaria	4, ½	
Km de Carretera Secundaria	1	
Km de Caminos de Penetración	1	
2. Salud		
CESAMO	0	
Hospital	0	
Clínica Materno Infantil	0	
Hogar Materno	0	
Clínica Odontológica	0	
Clínica Privada	0	
3. Social		
Hogar de Ancianos	0	
Hogar de Niños	0	
Centros Comunales	0	
Iglesias	2	BUENAS
Parques	0	
Canchas Deportivas	1	REGULAR
Centro Social Comunitario	0	
Áreas Turísticas	0	
Centros de Rehabilitación	0	
Clubes Rotarios	0	
Comedores Infantiles	0	
Guarderías infantiles	0	
Cementerios	0	
4. Educación		
CEPENF	0	
Kínder	1	BUENO
Escuelas Primarias	1	BUENO
Centros Básicos	0	
Colegios de Secundaria	0	
Centros de Educación Superior	0	
Centro de Formación Artesanal	0	
Centros de Formación Profesional/Técnica	0	
Centros de Formación Artística y Cultural	0	
5. Productiva		
Sistemas de Riego Comunitarios	0	
Centros Rurales de Almacenamiento de Granos	0	
Viveros	0	
Rastros	0	
Microempresas	1	

6. Principales Rubros Productivos y Rendimiento

Café	Rend. 480 qq
Maíz	Rend. 240 qq
Frijoles	Rend. 180 qq

7. Antecedentes Históricos

7.1 Fecha de Fundación

Aproximadamente 115 años, de la fecha no tienen recuerdo las personas que brindaron información.

7.2 Primeras Familias que habitaron en la Comunidad

Los señores Santos Zepeda y Lucia Giron ellos vinieron de Chimaltenango Guatemala.

7.3 Porque se establecieron en esa Comunidad y qué tipo de propiedad existía

Las personas se instalaron porque eran terrenos libres y podían ser habitados.

7.4 Origen del nombre de la comunidad

Dicen que en ese tiempo había muchos árboles de una fruta llamada zapote y que de allí se originó el nombre de la comunidad.

7.5 Tradiciones y Costumbres Relevantes

Hacer celebraciones patronales y partidos de futbol.

7.6 Gastronomía actual y antigua

Sembraban trigo y hacían semitas, los tamales de viaje, tecucos de frijol china popo y los nacatamales.

7.6 Patrimonio productivo

Yuca, maíz, arrozales, frijol y huerta

7.7 Patrimonio histórico

Maíz, frijoles, ollas de barro y cantaros fabricados por la señora, Lucia Girón

7.8 Primeros Servicios Públicos:

Agua luz vías de acceso educación, salud etc.

7.9 Flora y Fauna Antigua y Actual

Antigua. Guaras, monos, tepezcuintes, mapaches, sinsontes y guarda barrancos

Actual. Guatusas, búho, gato de monte, gavilanes y pericos.

7.10 Personajes Relevantes por su aporte que dan prestigio a la comunidad

Julia Rodríguez, José Elías Martínez y Julián García.

7.11 Creencias y Religiosidad

Las creencias era que creían en San Antonio de Padua dicen que por los milagros que hacía.

7.12 Juegos Tradicionales

Juego de cometas, trompos jaras palo ensebado y maúles.

7.13 Formas de Esparcimiento de la población

Por muerte, problemas familiares, y emigraron para Tocoa Colon.

7.14 Principales Celebraciones patronales y de otra índole

San Antonio de Padua, San Miguel Arcángel, en la actualidad el 29 de septiembre Sagrado Corazón de Jesús.

RODADORA

Estudio Socioeconómico Línea de Base *Levantamiento de Información Secundaria*

Nombre del Municipio	Nombre del Bo./Col./Aldea/Caserío	Fecha
JESUS DE OTORO	Rodadora	

1. Distancia a la cabecera (Casco Urbano), Tipo de Acceso terrestre y su estado

Distancia en Km a la Cabecera	20 km
Tipo de Vías de Acceso	Carretera de tierra
Estado Actual de las Vías de Acceso	Mal estado

2. Principales Rubros Productivos y Rendimiento

- Café Rend bueno
- Maíz Rend regular
- Frijoles Rend. Regular

3. Infraestructura básica social existente en la comunidad

Sector social y tipo de infraestructura	Cantidad	Observaciones
1. Vial		
Km de Carretera Primaria	4.km	
Km de Carretera Secundaria	3.km	
Km de Caminos de Penetración	1.km	
2. Salud		
CESAR	0	
CESAMO	0	
Hospital	0	
Clínica Materno Infantil	0	
Hogar Materno	0	
Clínica Odontológica	0	
Clínica Privada	0	
	0	
3. Social	0	
Hogar de Ancianos	0	
Hogar de Niños	01	
Centros Comunales	03	Malo
Iglesias	02	Regulares
Parques	0	
Canchas Deportivas	01	

Centro Social Comunitario	0	
Áreas Turísticas	01	Regulares
Centros de Rehabilitación	0	
Clubes Rotarios	0	
Comedores Infantiles	0	
Guarderías infantiles	0	
Cementerios	01	
4. Educación		
CEPENF	0	
Kínder	0	
Escuelas Primarias	01	
Centros Básicos	0	
Colegios de Secundaria	0	
Centros de Educación Superior	0	
Centro de Formación Artesanal	0	
Centros de Formación Profesional/Técnica	0	
Centros de Formación Artística y Cultural	0	
5. Productiva		
Sistemas de Riego Comunitarios	0	
Centros Rurales de Almacenamiento de Granos	01	
Viveros	0	
Rastros	0	
Microempresas	0	

4. Antecedentes Históricos

Aspectos Básicos

4.1 Primeras familias que habitaron en la comunidad

Concepción Osorio Girón, Juliana Alvarado, Encarnación Alvarado, Agustina Girón, Eduardo Bejarano, Chon Reyes, Leonardo Guifarro, Emericia Salazar, Francisco Guifarro, María de la Luz Salazar, Daniel Vásquez, Antonila Palacios, Francisco Guifarro y Cecilia Díaz.

4.2 Porque se establecieron en esa Comunidad y qué tipo de propiedad existía

Se establecieron en la comunidad porque les gusto el tipo de tierra. Tierra fértil con abundante agua por el clima la tranquilidad la seguridad y porque la tierra era egidal. Cada quien agarraba lo que quería y ya era dueño desde que la limpiaba y sembraba yuca, caña, verduras y café por todo eso se quedaron y les gusto

4.3 Origen del Nombre de la Comunidad

Le pusieron Rodadora porque encontraron una piedra sentada sobre dos piedras y las quisieron rodar para verla rodar, pero no pudieron hacerla rodar como entre 20 hombres la piedra ni con los temblores se mueve por eso le pusieron rodadora, la piedra está ubicada en el filo de un barranco línea divisoria entre san Jerónimo es como un mirador de rodadora a san jerónimo.

4.4 Tradiciones y Costumbres Relevantes

Una de las celebraciones de los católicos como ser las estaciones del domingo de ramos Como un recordatorio del recibimiento de Jesús en Jerusalén antes de ser crucificado en la historia de la comunidad se hacen fiestas todos los cumpleaños con radio se bailaba se tomaba chicha bastante se salía a parrandear los fines de semana se llevaba serenata a las novias pero hoy en la actualidad sean perdido todas esas costumbres tradicionales.

4.5 Gastronomía actual y antigua

En la actualidad se hacen baleadas, tamales, sopas de gallina india, sopa de vaca, montucas, tamalitos, sopa de frijoles, pescado frito. En la antigüedad era arroz, frijoles, sopa de guineo, tortillas de guineo, tortillas de yuca, las cabezas de mocora, india cocidas se cocinaban en trastes de barro, atole, torrijas y chilate estas también son actuales.

4.6 Patrimonio productivo

Antes solo era maíz y frijoles los más relevantes y con el tiempo se fue quedando solo con el café que es el patrimonio productivo único

4.7 Patrimonio histórico

Solo era sembrar, Maíz frijoles, caña, mínimos, yuca, vacas, saca leche

4.8 Primeros Servicios Públicos:

Agua, luz, vías de acceso, educación, salud, etc.

4.9 Flora y Fauna Antigua y Actual

En la comunidad se encontraba bastante flora y fauna antes como ser: orquídeas, mar pacifico rosas paisanas, claveles, zorros, gallinas, flor de hizote, changos, napoleones y chulacerano.

Fauna: Conejos, tucanes, cuerpo espín, pizote, chanco de monte, guatusas, venados, ardillas, culebras, tigrillo, gatos de monte, comadreas, león, coyote, monos, armadillos, cadejo y quetzal.

LLANO LARGO DEL POTRERO

Estudio Socioeconómico Línea de Base

Levantamiento de Información Secundaria

Nombre del Municipio	Nombre del Bo./Col./Aldea/Caserío	Fecha
JESUS DE OTORO	Llano largo el potrero	

1. Distancia a la cabecera (Casco Urbano), Tipo de Acceso terrestre y su estado

Distancia en KM a la Cabecera	15 km por distancia
Tipo de Vías de Acceso	Calle de tierra
Estado Actual de las Vías de Acceso	En mal estado

2. Presencia institucional/Programas

- USAID
- Ruta lenca
- COSEPRADII
- Municipalidad

3. Presencia de Organizaciones de la Sociedad Civil

- Sociedad de padres de familia
- Junta administradora de agua
- Consejo indígena
- Grupo de mujeres
- Caja rural de ahorro y crédito los arbolitos
- Patronato

4. Inversión en Infraestructura social realizada en la comunidad en el último año

Sector	Tipo de Proyectos	Cantidad
1. Productividad	1. siembra de café	1
	2. compra de materiales para sistema de riego	1
	3. asistencia técnica	1
	4. pignoración de maíz agricultura en la comunidad	1
Total proyectos		04

5. Infraestructura básica social existente en la comunidad

Sector social y tipo de infraestructura	Cantidad	Observaciones
1. Vial	01	Mala
Km de Carretera Primaria	15 km	mala
Km de Carretera Secundaria	05 km	malas
Km de Caminos de Penetración	10 km	malas
2. Salud		
CESAR	0	0
CESAMO	0	0
Hospital	0	0
Clínica Materno Infantil	0	0
Hogar Materno	0	0
Clínica Odontológica	0	0
Clínica Privada	0	0
3. Social		0
Hogar de Ancianos	0	0
Hogar de Niños	0	0
Centros Comunales	0	

Iglesias	01	Regular
Parques	0	0
Canchas Deportivas	01	Regular
Centro Social Comunitario	0	0
Áreas Turísticas	01	01
Centros de Rehabilitación	0	0
Clubes Rotarios	0	0
Comedores Infantiles	0	0
Guarderías infantiles	0	0
Cementerios	01	Bueno
4. Educación	0	
CEPENF	0	0
Kínder	0	0
Escuelas Primarias	0	0
Centros Básicos	0	0
Colegios de Secundaria	0	0
Centros de Educación Superior	0	0
Centro de Formación Artesanal	0	0
Centros de Formación Profesional/Técnica	0	0
Centros de Formación Artística y Cultural	0	0
5. Productiva		
Sistemas de Riego Comunitarios	0	0
Centros Rurales de Almacenamiento de Granos	01	bueno
Viveros	0	0
Rastros	0	0
Microempresas	0	Regular

6. Principales rubros productivos y rendimiento

- Maíz Rend 03.99 por tarea
- Frijol 01.99 por tarea
- Café Este primer año cosecha

7. Antecedentes Históricos

7.1 Fecha de Fundación

Llano largo el potrero se fundó en 2002

7.2 Primeras Familias que habitaron en la Comunidad

Francisco Hernández, Dionisio Domínguez, Narcisa Domínguez, Cornelio Domínguez y Bárbara Domínguez.

7.3 Porque se establecieron en esa Comunidad y qué tipo de propiedad existía

Por qué no tenían tierra para trabajar en sus lugares donde vivían y pensaban que era tierra ejidal o del pueblo y era propiedad privada.

7.4 Origen del Nombre de la Comunidad

Se le dio el nombre de “Llano largo el potrero” porque eran llanos grandes y no había monte y el potrero por san francisco el potrero.

7.5 Tradiciones y Costumbres Relevantes

La forma de vestir principalmente en las mujeres mayores, el usar sombreros en los hombres hacer y comer nacatamales el 24 y 31 de diciembre también se revientan cohetes.

7.6 Gastronomía actual y antigua

Actual; atole agrio, atole dulce, montucas, tamalitos, riguas, tamales, tecucos, tamales pisques, elotes cocidos, pan, semitas, rosquillas, tortas de pescado y frijoles nuevos.

7.7 Patrimonio productivo

Maíz y frijoles.

7.8 Patrimonio histórico

Cueva, honda y la laguna.

7.9 Primeros Servicios Públicos.

Agua, luz, vías de acceso, educación, salud. Calle de tierra y la Iglesia católica (ermita).

7.10 Flora y Fauna Antigua y Actual

Antigua: venado, guatusa, tepezcuinte, palomas, mapaches, che queques, conejos, el colibrí también llamado gorrión, zopilotes y codornices.

Actual: venado, guatusas, palomas, mapaches, che queques, zopilotes, codornices, gualchas, y guaraca cas ósea pájaro carpintero.

7.11 Personajes Relevantes por su aporte que dan prestigio a la comunidad

Cristino Hernández, Bárbara Domínguez y Feliciano Ramos Pérez.

7.12 Creencias y Religiosidad

Creencia en el puro, en medicinas caseras, en los santos y religiosidades católicas.

7.13 Juegos Tradicionales

Juego de pelota, Juego de naipes y Juego de trompo.

7.14 Formas de Esparcimiento de la población

Las familias salen a recrearse a la iglesia y haber partidos de fútbol en la cancha todos los domingos.

7.15 Principales celebraciones patronales y de otra índole

Celebración patronal a la virgen de Suyapa, día de la madre, día del niño, 15 de septiembre y día del indio lempira.

7.16 Otros

Día del árbol, el nacimiento del niño Dios el 24 de diciembre y 31 de diciembre esperando el año nuevo.

CHOLOMA

Estudio Socioeconómico Línea de Base Levantamiento de Información Secundaria

Nombre del Municipio	Nombre del Bo./Col./Aldea/Caserío	Fecha
JESUS DE OTORO	CHOLOMA	

1. Distancia a la cabecera (Casco Urbano), Tipo de Acceso terrestre y su estado

Distancia en KM a la Cabecera	20 KM
Tipo de vías de acceso	Carretera
Estado actual de las vías de acceso	En mal estado

2. Presencia institucional/Programas

- Visión Mundial
- Cosecha Azul
- AHPROCAFE
- USAID
- Plan
- USDA
- CRS
- IHCAFE

3. Presencia de Organizaciones de la Sociedad Civil

- Patronato
- Junta de Agua
- ECOS
- Comité de Electrificación
- Comité Ejecutor de Proyecto

4. Inversión en Infraestructura social realizada en la comunidad en el último año

Sector	Tipo de Proyectos	Cantidad
1. Salud	Ninguno	0
2. Educación	Ninguno	0
3. Social	Ninguno	0
4. Vial	Ninguno	0
5. Productiva	Ninguno	0
Total proyectos		0

5. Infraestructura Básica Social Existente en la comunidad

Sector social y tipo de infraestructura	Cantidad	Observaciones
1. Vial		
Km de carretera primaria	4	En mal estado
Km de carretera secundaria	2	
Km de caminos de penetración	2	
2. Salud	0	
CESAR	0	
CESAMO	0	
Hospital	0	
Clínica Materno Infantil	0	
Hogar Materno	0	
Clínica Odontológica	0	
Clínica Privada	0	
3. Social	0	
Hogar de Ancianos	0	
Hogar de Niños	0	
Centros Comunales	1	
Iglesias	5	
Parques	0	
Canchas Deportivas	0	
Centro Social Comunitario	0	
Áreas Turísticas	0	
Centros de Rehabilitación	0	
Clubes Rotarios	0	
Comedores Infantiles	0	
Guarderías infantiles	0	
Cementerios	1	
4. Educación	0	
CEPENF	0	
Kínder	2	
Escuelas Primarias	2	
Centros Básicos	0	
Colegios de Secundaria	0	
Centros de Educación Superior	0	
Centro de Formación Artesanal	0	
Centros de Formación Profesional/Técnica	0	
Centros de Formación Artística y Cultural	0	
5. Productiva	0	
Sistemas de Riego Comunitarios	0	
Centros Rurales de Almacenamiento de G.	0	
Viveros	0	
Rastros	0	
Microempresas	0	

6. Principales Rubros Productivos y Rendimiento

- Cafe Rend
- Maíz Rend
- Frijoles Rend

7. Aspectos Básicos

7.1 Fecha de Fundación

Tiene sus orígenes haya por los años 1900 a 1920

7.2 Primeras Familias que habitaron en la Comunidad

Cuando arribaron a estas tierras familias procedentes de otros lugares tal como es el caso de los Señores, Raimundo palacios y su esposa Tomasa cantarero ambos procedentes de santo domingo Jesús de Otoro, así como los señores don Félix Giménez originario de el salvador, la señora Brígida Ventura y sus hijos Celso, Joaquín, Juan y Silvano, Originarios de santa Elena la paz.

7.3 Origen del Nombre de la Comunidad

El origen del nombre resalta de un señor llamado Manuel Guifarro quien un día fue a pasear a Choloma cortez y lo picaron los zancudos luego vino de regreso y paso lo mismo entonces él dijo aquí también es Choloma.

7.4 Tradiciones y Costumbres Relevantes

Siempre se llevó la tradición de tomar atole agrio o chuco, quemaban cal, ahora se hacen las moliendas que son de caña de azúcar.

7.5 Gastronomía actual y antigua

El café y la yuca

7.6 Patrimonio productivo

Únicamente, maíz, frijoles y el café.

7.7 Primeros Servicios Públicos:

Agua, luz, vías de acceso, educación, salud, etc.

7.8 Flora y Fauna Antigua y Actual

La comunidad siendo de topografía irregular, son muchos los lugares que por su altura y vegetación son catalogados como montañas, sobresaliendo la loma del zopilote, otro sitio de reserva forestal, pero por la mano destructora del hombre hoy ya no lo es.

En Fauna contamos con animales domésticos como perros gatos, gallinas, cerdos, ganado, caballar también silvestres como guatusas, venados chanchos de monte, tepezcuintes, aves, pericos, tijerillas, etc.

7.9 Creencias y Religiosidad

Religión católica

7.10 Juegos Tradicionales

Juego de botones y juego de trompos.

7.11 Principales Celebraciones patronales y de otra índole

Solo celebraciones cristianas.

LAS LAGUNAS

Estudio Socioeconómico Línea de Base Levantamiento de Información Secundaria

Nombre del Municipio	Nombre del Bo./Col./Aldea/Caserío	Fecha
JESUS DE OTORO	Las Lagunas	

1. Distancia a la cabecera (Casco Urbano), Tipo de Acceso terrestre y su estado

Distancia en KM a la Cabecera	16 KM
Tipo de vías de acceso	Carreteras y caminos
Estado actual de las vías de acceso	Mal estado

2. Presencia Institucional/Programas

- Plan en Honduras
- USAID
- COCEPRADII

3. Presencia de Organizaciones de la Sociedad Civil

- Iglesias
- Junta de Agua
- Caja Rural
- Grupos Eclesiales
- Voluntarios de salud
- APF
- Gobierno estudiantil

4. Inversión en Infraestructura social realizada en la comunidad en el último año

Sector	Tipo de Proyectos	Cantidad
1. Salud		
2. Educación		
3. Social		
4. Vial		
5. Productiva	1. Siembra de maíz	1
	2. Siembra de frijoles	1
	3. Chile dulce	1
	4. Café	1
Total proyectos		4

5. Infraestructura básica social existente en la comunidad

Sector social y tipo de infraestructura	Cantidad	Observaciones
1. Vial	11 km	
Km de Carretera Primaria	7 km	
Km de Carretera Secundaria	5 km	
Km de Caminos de Penetración		
2. Salud		
CESAR	0	
CESAMO	0	
Hospital	0	
Clínica Materno Infantil	0	
Hogar Materno	0	
Clínica Odontológica	0	
Clínica Privada	0	
3. Social	0	
Hogar de Ancianos	0	
Hogar de Niños	0	
Centros Comunales	1	malo
Iglesias	3	regulares
Parques	0	
Canchas Deportivas	0	
Centro Social Comunitario	0	
Áreas Turísticas	0	regulares
Centros de Rehabilitación	0	
Clubes Rotarios	0	
Comedores Infantiles	0	
Guarderías infantiles	0	
Cementerios	1	
4. Educación		
CEPENF	0	
Kínder	0	
Escuelas Primarias	2	
Centros Básicos	0	
Colegios de Secundaria	0	
Centros de Educación Superior	0	
Centro de Formación Artesanal	0	
Centros de Formación Profesional/Técnica	0	
Centros de Formación Artística y Cultural	0	
5. Productiva		
Sistemas de Riego Comunitarios	1	
Centros Rurales de Almacenamiento de Granos	0	
Viveros	0	
Rastros	0	
Microempresas	0	

6. Principales Rubros Productivos y Rendimiento

- Maíz Rend 600 qq
- Frijoles Rend.250 qq
- Chile Rend.2500 unidades
- Café Rend.600 qq

7. Antecedentes Históricos

7.1 Fecha de Fundación

Se fundó en 1920

7.2 Primeras Familias que habitaron en la Comunidad

Ubaldo cantarero, Mónico Domínguez y Juan Miguel Padilla

7.3 Origen del Nombre de la Comunidad

Se debe a que hay varias lagunas

7.4 Tradiciones y Costumbres Relevantes

Celebrar semana Santa y Navidad

7.5 Gastronomía actual y antigua

Mínimos, izote, tamales tecucos, atole agrio, gallina con pinol. Actuales tamales tecucos pan y tortilla.

7.6 Patrimonio Productivo

Produce café, frijol y maíz.

7.7 Patrimonio histórico

Era una comunidad muy productora de dulce de leche, maíz, frijoles y ganadería.

7.9 Primeros Servicios Públicos:

Agua, luz, vías de acceso, educación, salud, etc.

7.10 Flora y Fauna Antigua y Actual

Venados, coyotes, flor de izote y orquídea.

7.11 Personajes Relevantes por su aporte que dan prestigio a la comunidad

Tino Rivera Doblado

7.12 Creencias y Religiosidad

Católica y Evangélica.

7.13 Juegos Tradicionales

Futbol, maúles, trompo, naipe y chivo.

7.14 Formas de Esparcimiento de la población

Se ha dividido en dos zonas; Las lagunas arriba y Las lagunas abajo.

7.15 Principales Celebraciones patronales y de otra índole

Celebración del viacrucis.

SAN RAFAEL

Estudio Socioeconómico Línea de Base *Levantamiento de Información Secundaria*

Nombre del Municipio	Nombre del Bo./Col./Aldea/Caserío	Fecha
JESUS DE OTORO	SAN RAFAEL	23-06-2018

1. Distancia a la cabecera (Casco Urbano), Tipo de Acceso terrestre y su estado

Distancia en KM a la Cabecera	22 KM
Tipo de vías de acceso	Terrestre
Estado actual de las vías de acceso	Mal estado

2. Presencia institucional/Programas

- Visión mundial
- USAID
- COCEPRADII
- APROCAFE

3. Presencia de organizaciones de la Sociedad Civil

- Junta de agua
- Patronato
- Sociedad de padres de familia
- Caja Rural
- Comité de salud
- Comité de Pro-feria

4. Inversión en Infraestructura social realizada en la comunidad en el último año

Sector	Tipo de Proyectos	Cantidad
1. Salud	Ninguno	
2. Educación	Ninguno	
3. Social	Construcción de proyecto de agua	1
4. Vial	Ninguno	
5. Productiva	Ninguno	
Total proyectos		1

5. Infraestructura Básica Social Existente en la Comunidad

Sector Social y Tipo de Infraestructura	Cantidad	Observaciones
1. Vial		
Km de Carretera Primaria	22 km	Mal estado
Km de Carretera Secundaria	3 km	Mal estado
Km de Caminos de Penetración	20 km	Mal estado
2. Salud	0	
CESAR	0	
CESAMO	0	
Hospital	0	
Clínica Materno Infantil	0	
Hogar Materno	0	
Clínica Odontológica	0	
Clínica Privada	0	
3. Social	0	
Hogar de Ancianos	0	
Hogar de Niños	0	
Centros Comunales	0	
Iglesias	2	
Parques	0	
Canchas Deportivas	3	Mal estado
Centro Social Comunitario	1	Regular
Áreas Turísticas	0	
Centros de Rehabilitación	0	
Club Rotarios	0	
Comedores Infantiles	0	
Guarderías infantiles	0	
Cementerios	1	Mal estado
4. Educación		
CEPENF	0	
Kínder	1	Regular
Escuelas Primarias	0	
Centros Básicos	1	En Proceso de Gestión
Colegios de Secundaria	0	
Centros de Educación Superior	0	
Centro de Formación Artesanal	0	
Centros de Formación Profesional/Técnica	0	
Centros de Formación Artística y Cultural	0	
5. Productiva	0	
Sistemas de Riego Comunitarios	0	
Centros Rurales de Almacenamiento de Granos	0	
Rastros	0	
Microempresas	0	

6. Principales Rubros Productivos y Rendimiento

- Maíz Rand. 300 qq
- Frijoles Rand. 210 qq
- Café Rand. 700 qq

7. Antecedentes Históricos

7.1 Fecha de Fundación

Más de 200 años

7.2 Primeras Familias que habitaron en la Comunidad

León Aguilar, Polo mancilla, Manuel Pineda, Lucas castro, Antonio Aguilar, Carmen Aguilar, Eliseo Molina, Juan Miranda, Bonifacio Argueta y Claudia Días.

7.3 Porque se establecieron en esa Comunidad y qué tipo de propiedad existía

Dicen que por las riquezas de agua que había en la comunidad, las tierras eran comunales y había muchos animales para alimentarse.

7.4 Origen del Nombre de la Comunidad

Pueblo viejo.

7.5 Tradiciones y Costumbres Relevantes

Chicha, carrera de cintas y carrera de patos.

7.6 Gastronomía actual y antigua

Actual; Nacatamales, tecuco de frijoles, montucas, tortilla con yuca y guineo.

Antigua; Tecucos y gallina en pinol.

7.7 Patrimonio productivo

Café, maíz y frijol.

7.8 Patrimonio histórico

Iglesia Católica, Cabildo Auxiliar y Casa Cural.

7.9 Primeros Servicios Públicos

Educación, salud y agua.

7.10 Flora y Fauna Antigua y Actual

Antigua; venados y guaras.

Actual; Conejos, estquirines, gavilanes, gato de monte, guatusas y cusucos.

7.11 Relevantes por su aporte que dan prestigio a la comunidad

Arquímedes Aguilar, Silvano Díaz, Rina Funes, Rosa Seren, Lino Hernández, Teófilo Aguilar Luz Argentina Fiallos y Porfirio Membreño.

7.12 Creencias y Religiosidad

Algunas personas creen en que les va salir la sucia, también les dicen a otros; te va llevar el duende, por otra parte celebramos la feria patronal el 24 de octubre, el 3 de mayo día de la cruz y 19 de marzo día de san José.

7.13 Juegos Tradicionales

Rayuela, maule, trompo, carrera de cinta y encostalado.

7.14 Formas de Esparcimiento de la población

Futbol y juegos tradicionales.

7.15 Principales Celebraciones patronales y de otra índole

Feria Patronal, Feria de la salud y Mayordomos.

LAS VENTANAS

Estudio Socioeconómico Línea de Base *Levantamiento de Información Secundaria*

Nombre del Municipio	Nombre del Bo./Col./Aldea/Caserío	Fecha
Jesús de Otoro	Las Ventanas	

1. Distancia a la cabecera (Casco Urbano), Tipo de Acceso terrestre y su estado

Distancia en KM a la Cabecera	25 km
Tipo de vías de acceso	Primaria
Estado actual de las vías de acceso	En mal estado

2. Presencia institucional/Programas

- P.D.A
- USAID
- FIPAH
- COCEPRADII
- Alcaldía

3. Presencia de Organizaciones de la sociedad civil

- Patronato
- Sociedad de padres de familia
- Comité de madres de familia
- Organización de la Iglesia.

4. Inversión en Infraestructura social realizada en la comunidad en el último año

Sector	Tipo de Proyectos	Cantidad
1. Salud		0
2. Educación	Mejoramiento de la cerca del kínder	01
3. Social	Mejoramiento de la cerca del campo	01
4. Vial	Mejoramiento de la carretera	01
5. Productiva		
Total Proyectos		03

5. Infraestructura Básica Social Existente en la comunidad

Sector Social y Tipo de Infraestructura	Cantidad	Observaciones
1. Vial		Vagancia de animales
Km de carretera primaria	25 km	
Km de carretera secundaria	0	
Km de caminos de penetración	3 km	
2. Salud	0	
CESAR	0	
CESAMO	0	
Hospital	0	
Clínica Materno Infantil	0	
Hogar Materno	0	
Clínica Odontológica	0	
Clínica Privada	0	
3. Social	0	
Hogar de Ancianos	0	
Hogar de Niños	0	
Centros Comunales	0	
Iglesias	0	
Parques	0	
Canchas Deportivas	0	
Centro Social Comunitario	0	
Áreas Turísticas	0	
Centros de Rehabilitación	0	
Club Rotarios	0	
Comedores Infantiles	0	
Guarderías infantiles	0	
Cementerios	1	
4. Educación		
CEPENF	0	
Kínder	1	
Escuelas Primarias	1	
Centros Básicos	0	
Colegios de Secundaria	0	
Centros de Educación Superior	0	
Centro de Formación Artesanal	0	
Centros de Formación Profesional/Técnica	0	
Centros de Formación Artística y Cultural	0	
5. Productiva	0	
Sistemas de Riego Comunitarios	0	
Centros Rurales de Almacenamiento de Granos	0	
Viveros	0	
Rastros	0	
Microempresas	0	

6. Principales Rubros Productivos y Rendimiento

- Maíz Rend 30 qq
- Frijoles Rend 08 qq
- Café Rend 20 qq
- Caña Rend 30 qq
- Maíz de harina Rend 26 qq

7. Antecedentes Históricos

7.1 Fecha de Fundación: 1920

7.2 Primeras Familias que habitaron en la Comunidad

Doña Fermana Mejía, doña Catalina Cantarero, don Jesús Mejía, Purificación Gonzales don Saturnino Portillo, doña Rosa Girón, don Alonso Días, doña Pancha Gutiérrez y don Paulo Miranda González.

7.3 Porque se establecieron en esa Comunidad y qué tipo de propiedad existía

Se establecieron porque ellos trabajaban allí y también porque eran las primeras casitas en el lugar y así fue como ellos se quedaron habitando en esa comunidad y las propiedades que existían eran ejidales.

7.4 Origen del Nombre de la Comunidad

A ventanas se le llamó así porque hay dos cerros que parecen ventanas y a pueblo viejo se le llamo así porque habían colocado la ermita en un cementerio, pero apareció el santo como es san Rafael y lo tenían en pueblo viejo y aseguran que el santo se quitaba de allí y aparecía en san Rafael y entonces tomaron decisiones de hacer el templo en san Rafael y entonces se quedaron diciéndoles pueblo viejo.

7.5 Tradiciones y Costumbres Relevantes

Las costumbres que ellos tenían era que creían en los santos y le rezaban a cada santo en la fecha de cada uno, aunque eran poquitos, pero lo hacían con la familia.

7.6 Patrimonio histórico

Los patrimonios que ellos tenían en ese tiempo eran; el maíz, los frijoles, yuca, crianza de cerdos y ganado.

7.7 Flora y Fauna Antigua y Actual

La flora en ese tiempo era bien poblada y la fauna en ese tiempo era hermosa porque había venados, conejos, guatusas, cusucos y tepezcuintes. Ahora en la actual solo se conocen como ser ardillas garrobos y guatusas.

7.8 Personajes Relevantes por su aporte que dan prestigio a la comunidad

Los presidentes del patronato y alcaldes auxiliares, presidentes de sociedades de familia y también los líderes de nuestra comunidad.

7.9 Juegos Tradicionales

El juego de maúles, de trompos, aviones de papel, las elis de hoja de carraco, landa y el escondite.

7.10 Principales Celebraciones patronales y de otra índole

Se guarda el respeto a la semana santa, se hacen celebraciones en honor al patrón de san Rafael, también el 24 de diciembre, el 31 de diciembre, el 6 de enero y otros.

EL PORVENIR

Estudio Socioeconómico Línea de Base *Levantamiento de Información Secundaria*

Nombre del Municipio	Nombre del Bo./Col./Aldea/Caserío	Fecha
Jesús de Otoro	El Porvenir	

1. Distancia a la cabecera (Casco Urbano), Tipo de Acceso terrestre y su estado

Distancia en KM a la Cabecera	8.5 KM
Tipo de vías de acceso	Carretera de tierra
Estado actual de las vías de acceso	Mala

2. Presencia institucional/Programas

- Plan en Honduras
- COCEPRADI
- USAID
- FIHPA

3. Presencia de Organizaciones de la Sociedad Civil

- Patronato
- Junta de Agua
- Sociedad de Padres
- Iglesias

4. Inversión en Infraestructura social realizada en la comunidad en el último año

Sector	Tipo de Proyectos	Cantidad
1. Salud		
2. Educación		
3. Social		
4. Vial		
5. Productiva	Construcción de reservorio	1
Total proyectos		1

5. Infraestructura básica social existente en la comunidad

Sector Social y Tipo de Infraestructura	Cantidad	Observaciones
1. Vial		
Km de carretera primaria	25 km	
Km de carretera secundaria	0	
Km de caminos de penetración	3 km	
2. Salud	0	
CESAR	0	
CESAMO	0	
Hospital	0	
Clínica Materno Infantil	0	
Hogar Materno	0	
Clínica Odontológica	0	
Clínica Privada	0	
3. Social	0	
Hogar de Ancianos	0	
Hogar de Niños	0	
Centros Comunales	0	
Iglesias	0	
Parques	0	
Canchas Deportivas	0	
Centro Social Comunitario	0	
Áreas Turísticas	0	
Centros de Rehabilitación	0	
Club Rotarios	0	
Comedores Infantiles	0	
Guarderías infantiles	0	
Cementerios	1	
4. Educación		
CEPENF	0	
Kínder	1	
Escuelas Primarias	1	
Centros Básicos	0	
Colegios de Secundaria	0	
Centros de Educación Superior	0	
Centro de Formación Artesanal	0	
Centros de Formación Profesional/Técnica	0	
Centros de Formación Artística y Cultural	0	
5. Productiva	0	
Sistemas de Riego Comunitarios	0	

6. Principales Rubros Productivos y Rendimiento

- Maíz Rend
- Frijol Rend

7. Antecedentes Históricos

Aspectos básicos

7.1 Fecha de Fundación

Fue fundada en 1935.

7.2 Primeras Familias que habitaron en la Comunidad

Rogelio Castro, José Antonio Inestroza Enamorado, Santos Inestroza Osorio, Santos Rivera, Gaspar Inestroza y Raymundo Guevara.

7.3 Porque se establecieron en esa Comunidad y qué tipo de propiedad existía

Se establecieron en esa comunidad por que venían como mayordomos. La tierra era privada del general Vicente Tosta Carrasco después paso a manos del pueblo.

7.4 Origen del nombre de la comunidad

El nombre de la comunidad se origina desde que llegaron los españoles a este lugar los cuales llegaron muchas veces en busca de oro y de tantas veces que venían ellos al no encontrar oro se desesperaron y decían que venían solo “por venir” de ahí se origina el nombre el PORVENIR.

7.5 Tradiciones y Costumbres Relevantes

Celebrar a las imágenes, rezar novenario a difuntos, creer en los movimientos de la luna, Nacatamales y pan en fiestas de Navidad, chilate, torrejitas en la playa, en Semana Santa ir a la iglesia, jugar chiveadas, naipes y no trabajar los días grandes.

7.6 Patrimonio productivo

Maíz y Frijoles

7.7 Patrimonio histórico

Casa más Antigua en la comunidad

7.8 Primeros Servicios Públicos:

Agua, luz, vías de acceso, educación, salud, etc.

7.9 Flora y Fauna Antigua y Actual

Flora: Orquídeas y helechos

Fauna: Venados, iguanas, tucanes, tigrillos, ardillas, armadillos, coyote, mapachín, guasalos, Zanates, zorzales, palomas y tordos.

7.10 Personajes Relevantes por su aporte que dan prestigio a la comunidad

Lic. Gloria Esperanza Carbajal y Camilo Medina Mejía.

7.11 Creencias y Religiosidad

Se cree en los movimientos de la luna, la mariposa negra, ferias patronales y procesiones.

7.12 Gastronomía actual y antigua

Sopa de gallina india, coyotes en miel, ayote en miel, tamales, chilate también arroz y frijoles.

7.13 Juegos Tradicionales

Juego de maúles, juego de trompos y rayuelas.

7.14 Formas de Esparcimiento de la población

Jugando futbol por las tardes.

7.15 Principales Celebraciones patronales y de otra índole

El 8 de diciembre se celebra el día de la inmaculada concepción.

CRUCITA NORTE

Estudio Socioeconómico Línea de Base *Levantamiento de Información Secundaria*

Nombre del Municipio	Nombre del Bo./Col./Aldea/Caserío	Fecha
JESUS DE OTORO	Crucita Oriente	

1. Distancia a la cabecera (Casco Urbano), Tipo de Acceso terrestre y su estado

Distancia en KM a la Cabecera	10 km
Tipo de vías de acceso	Carretera balastriada
Estado actual de las vías de acceso	Mal estado

2. Presencia institucional/Programas

- Plan en Honduras
- COCEPRADII
- USAID
- INVES
- FIPA
- Visión mundial
- CRS
- Alcaldía Municipal

3. Presencia de Organizaciones de la Sociedad Civil

- Patronato
- Eclesiales de base
- A.P.F
- Gobierno Estudiantil
- Junta de Agua
- Alcohólicos anónimos.

4. Inversión en Infraestructura social realizada en la comunidad en el último año

Sector	Tipo de Proyectos	Cantidad
1.Salud		
2.Educación	1.Construcción de un aula para séptimo grado	1
	2.Construcción de un auditorio	1
3. Social	1.Mejoramiento de Sistema de agua potable	1
	2.Ejecución de proyecto de electrificación	1
4. Vial	1.Una caja Puente carretera primaria	1
5. Productiva	1.Panaderia grupo mujeres	1
	2.Curso de sastrería comunitaria	1
Total Proyectos		7

5. Infraestructura básica social existente en la comunidad

Sector social y tipo de infraestructura	Cantidad	Observaciones
1. Vial		
Km de Carretera Primaria	10 km	
Km de Carretera Secundaria	2 km	
Km de Caminos de Penetración	4 km	
2. Salud		
CESAR	0	
CESAMO	0	
Hospital	0	
Clínica Materno Infantil	0	
Hogar Materno	0	
Clínica Odontológica	0	
Clínica Privada	0	
3. Social		
Hogar de Ancianos	0	
Hogar de Niños	0	
Centros Comunales	0	
Iglesias	02	
Parques	0	
Canchas Deportivas	01	
Centro Social Comunitario	0	
Áreas Turísticas	0	
Centros de Rehabilitación	0	
Clubes Rotarios	0	
Comedores Infantiles	0	
Guarderías infantiles	0	
Cementerios	0	
4. Educación		
CEPENF	0	

Kínder	01	
Escuelas Primarias	0	
Centros Básicos	01	
Colegios de Secundaria	0	
Centros de Educación Superior	0	
Centro de Formación Artesanal	0	
Centros de Formación Profesional/Técnica	0	
Centros de Formación Artística y Cultural	0	
5. Productiva	0	
Sistemas de Riego Comunitarios	0	
Centros Rurales de Almacenamiento de Granos	0	
Viveros	Si	
Rastros	No	
Microempresas	Si	

6. Principales Rubros Productivos y Rendimiento

- Café Rend 500 qq
- Maíz Rend 1000 qq
- Frijoles Rend 500 qq
- Verduras Rend 10 qq
- Guineos Rend 5 qq

7. Antecedentes Históricos

Aspectos Básicos

7.1 Fecha de Fundación

Se fundó en 1954.

7.2 Primeras Familias que habitaron en la Comunidad

Silveria Ramírez, Luis Domínguez, Jorge Cabrera, Guadalupe Domínguez, Agustín Pineda, Salomón Hernández y Dorotea Reyes.

7.3 Porque se establecieron en esa Comunidad y qué tipo de propiedad existía

Ellos se establecieron aquí porque el lugar era amplio, eran tierras libres, les gusto el lugar Y se enamoraron de ahora sus parejas.

7.4 Origen del Nombre de la Comunidad

En aquel entonces había mucha fe en la religión católica entonces los primeros fundadores pusieron una cruz de guachipilín y desde ahí viene el nombre de crucita porque en la cruz marcaron el nombre de crucita que aún se mantiene.

7.5 Tradiciones y Costumbres Relevantes

Escuchar la palabra de Dios, deportes, tradición de bailes con música de cuerda y consumo de chicha.

7.6 Gastronomía actual y antigua

Frijoles chinapopos, tortilla de maíz amarillo, frijol milpero, tamal de viaje, la comida se comía en guacal los frijoles se freían con manteca de cerdo en sartenes de barro, se comía chiberro dulce, se lavaba y se cocía el maíz con ceniza.

Actual: pollo de granja, se comen embutidos, se comen tamales, baleadas, pastelitos, macheteadas, arroz y azúcar.

7.7 Patrimonio productivo

Cultivo de café, maíz, frijoles y guineos.

7.8 Patrimonio histórico

Habitaban mayas también estaba la cruz de la comunidad.

7.9 Primeros Servicios Públicos:

Agua, luz, vías de acceso, educación, salud, etc.

7.10 Flora y Fauna Antigua y Actual

Flora: liquidámbar, encino, tatascan, roble, pimienta, tontol, guachipilín, zapote y mango.

Fauna: venados, tepescuincles, zorros, tacuacín, pizotes, mapaches, guatusas y ardillas.

7.11 Personajes Relevantes por su aporte que dan prestigio a la comunidad

Armando pineda, Esteban García y Esteban Domínguez.

7.12 Creencias y Religiosidad

El cadejo, la sucia, el duende, el hombre en caballo, Religión católica, las posadas, novenarios y La Religión evangélica.

7.13 Juegos Tradicionales

Trompo, maulé, dado cota, escondite, pelota de futbol, juego de pique juego con monedas

7.14 Principales Celebraciones patronales y de otra índole

3 de mayo día de la cruz, celebración del día de la madre, celebración del día del árbol, celebración del día del estudiante, celebración del día del padre, día del niño, día del alfabeto y graduaciones educativas.

EL PLANON

Estudio Socioeconómico Línea de Base *Levantamiento de Información Secundaria*

Nombre del Municipio	Nombre del Bo./Col./Aldea/Caserío	Fecha
Jesús de Otoro	EL PLANON	

1. Distancia a la cabecera (Casco Urbano), Tipo de Acceso terrestre y su estado

Distancia en KM a la cabecera	
Tipo de vías de acceso	
Estado actual de las vías de acceso	

2. Presencia institucional/Programas

- Plan honduras
- PRAF
- Visión mundial
- CESAMO

3. Presencia de Organizaciones de la Sociedad Civil

- Patronato
- Junta de agua
- Grupo de crecimiento católico y evangélico
- Comité voluntario de salud
- Equipo de fútbol

4. Inversión en Infraestructura social realizada en la comunidad en el último año

Sector	Tipo de Proyectos	Cantidad
1. Salud	Ninguno	
2. Educación	Ninguno	
3. Social	Ninguno	
4. Vial	Ninguno	
5. Productiva	Ninguno	
Total proyectos		0

5. Infraestructura básica social existente en la comunidad

Sector social y tipo de infraestructura	cantidad	observaciones
1. Vial		
Km de carretera primaria	07	
Km de carretera secundaria	06	
Km de caminos de penetración	0	
2. Salud	0	
CESAR	0	
CESAMO	0	
Hospital	0	
Clínica Materno Infantil	0	
Hogar Materno	0	
Clínica Odontológica	0	
Clínica Privada	0	
3. Social	0	
Hogar de Ancianos	0	
Hogar de Niños	0	
Centros Comunales	1	
Iglesias	1	
Parques	0	
Canchas Deportivas	0	
Centro Social Comunitario	0	
Áreas Turísticas	0	
Centros de Rehabilitación	0	
Club Rotarios	0	
Comedores Infantiles	0	
Guarderías infantiles	0	
Cementerios	0	
4. Educación		
CEPENF	0	
Kínder	1	
Escuelas Primarias	1	
Centros Básicos	0	
Colegios de Secundaria	0	
Centros de Educación Superior	0	
Centro de Formación Artesanal	0	
Centros de Formación Profesional/Técnica	0	
Centros de Formación Artística y Cultural	0	
5. Productiva		
Sistemas de Riego Comunitarios	0	
Centros Rurales de Almacenamiento de Granos	0	
Viveros	0	
Rastros	0	
Microempresas	0	

6. Principales Rubros Productivos y Rendimiento

- 1. maíz Rend 120 qq
- Frijoles Rend 16 qq
- Café Rend 1330 qq

7. Antecedentes Históricos

Aspectos Básicos

7.1 Fecha de Fundación Entre 1929 y 1930

7.2 Primeras Familias que habitaron en la Comunidad

Clementina Aguilar, Rufino Pineda, Eustaquio Blanco, Pascual Pineda, Teófilo Edodera y Rodolfo Contreras.

7.3 Porque se establecieron en esa Comunidad y qué tipo de propiedad existía

Se establecieron por que vieron que el lugar en el futuro tendría un gran adelanto y por qué el terreno era idóneo para cultivar la tenencia de la tierra era ejidal.

7.4 Tradiciones y Costumbres Relevantes

Algunos juegos son: trompo, landa libre, maulé, tinajita y futbol.

Entre las comidas tenemos; tamales, chilate, atole agrio y dulce, baleadas, tamalitos de elote, y montucas.

7.5 Gastronomía actual y antigua

Actual; comidas típicas, arroz, frijoles, huevos y verduras.

Antigua; chilate, tortas, nacatamales, torrijas, atole agrio y dulce.

7.6 Patrimonio productivo

Café, maíz, frijol, malanga, guineos, naranja, plátano, patate, ayote, moroca, limón, olivos y guamas.

7.7 Patrimonio histórico

Tierra legalmente registrada en el registro de la propiedad

7.8 Primeros Servicios Públicos:

Apertura y balas triado de la carretera principal, apertura de dos plazas, una para la escuela, y otra para el kínder.

7.9 Flora y Fauna Antigua y Actual

Cusuco, tepezcuintes, mapaches, zorros, conejos, gavilanes, tijuiles, chorchas, gorriones y orquídeas.

7.10 Personajes Relevantes por su aporte que dan prestigio a la comunidad

Rogelio Castillo y Carlos Molina.

7.11 Creencias y Religiosidad

Iglesia católica y evangélica.

7.12 Juegos Tradicionales

Trompo, landa, tinajita, libre, maule y futbol.

HISTORIA DEL PLANON

El Planon significa las tres planadas grandes de tierra, fue fundada aproximadamente entre los años 1929 y 1930 y le llamaron El Planon por que la comunidad tiene tres partes planas, El Planon era una sola comunidad con san Rafael, pero los primeros habitantes de la comunidad decidieron independizarse, ellos tomaron la iniciativa de dividirla con el objetivo que fuera una comunidad para tomar la decisión de dividirla, se tuvo que realizar una reunión constantemente llegando a un acuerdo de que lo primero que se haría era formar la directiva del patronato quedando integrada de la siguiente manera:

Presidente: Félix Muñoz

Secretario: Rodolfo Contreras

Tesorero: Rufino Pineda

Fiscal: Teófilo Cabrera

Esta junta directiva fue formada en 1943 nombrándose un alcalde auxiliar que fue el señor Leonardo Vásquez, la directiva formada se encargó de abrir la brecha siendo el primer proyecto principal que se hizo.

LA ENEA

Estudio Socioeconómico Línea de Base *Levantamiento de Información Secundaria*

Nombre del Municipio	Nombre del Bo./Col./Aldea/Caserío	Fecha
JESUS DE OTORO	LA ENEA	

1. Distancia a la cabecera (Casco Urbano), Tipo de Acceso terrestre y su estado

Distancia en KM a la Cabecera	52 KM
Tipo de Vías de Acceso	Camino de herradura
Estado Actual de las Vías de Acceso	Regular

2. Presencia institucional/Programas

- USAID
- Municipalidad

3. Presencia de Organizaciones de la Sociedad Civil

- Patronato

- Caja Rural
- Sociedad de Padres
- Programa Energía Rural

4. Inversión en Infraestructura social realizada en la comunidad en el último año

Sector	Tipo de Proyectos	Cantidad
1. Salud	Ninguno	0
2. Educación	Ninguno	0
3. Social	Ninguno	0
4. Vial	Ninguno	0
5. Productiva	Secadora de Café por USAID	1
Total Proyectos		1

4. Infraestructura Básica Social Existente en la Comunidad

Sector Social y Tipo de Infraestructura	Cantidad	Observaciones
1. Vial	0	
Km de Carretera Primaria	0	
Km de Carretera Secundaria	0	
Km de Caminos de Penetración	0	
2. Salud	0	
CESAR	0	
CESAMO	0	
Hospital	0	
Clínica Materno Infantil	0	
Hogar Materno	0	
Clínica Odontológica	0	
Clínica Privada	0	
3. Social	0	
Hogar de Ancianos	0	
Hogar de Niños	0	
Centros Comunales	0	
Iglesias	0	
Parques	0	
Canchas Deportivas	0	
Centro Social Comunitario	0	
Áreas Turísticas	1	
Centros de Rehabilitación	0	
Club Rotarios	0	
Comedores Infantiles	0	
Guarderías infantiles	0	
Cementerios	1	

4. Educación		
CEPENF	0	
Kínder	0	
Escuelas Primarias	0	
Centros Básicos	0	
Colegios de Secundaria	0	
Centros de Educación Superior	0	
Centro de Formación Artesanal	0	
Centros de Formación Profesional/Técnica	0	
Centros de Formación Artística y Cultural	0	
5. Productiva		
Sistemas de Riego Comunitarios	0	
Centros Rurales de Almacenamiento de Granos	0	
Viveros	0	
Rastros	0	
Microempresas	0	

6. Principales Rubros Productivos y Rendimiento

- Maíz Rend 230
- Frijoles Rend 83. Quintales
- Café Rend. 400 quintales
- Plátano Rend.20. Quintales
- Yuca Rend 30. Quintales

7. Antecedentes Históricos

7.1 Patrimonio productivo

Café, caña, maíz, frijoles, yuca, badu, plátano, aguacate, naranjo, mango, pero más la caña

7.2 Patrimonio histórico

Caña, ganado, café, yuca,

7.3 Primeros Servicios Públicos: Agua, Luz, Vías de Acceso, Educación, Salud, Etc

Educación

Salud

7.4 Flora y Fauna Antigua y Actual

Zorzales, gualchas, chachas, torogones, palomos, chequeques, sanates, urupendalas, Codornices, guardavacas, pericos, pericos, navajas, y las arias verdes como los roblares colmenas.

7.5 Flora antigua

Venado tepescuincle conejos ardiás carpintero guara rojo quetzal mapache el mono

Tigre león el pájaro león pizote gato de monte culebras

7.6 Gastronomía actual y antigua

Siempre lo mismo comida con chicharrones y carne molida, Yuca con chicharrones, tortillas con queso, sopa de gallina, patastes y ayotes, gallina horneada, pescado asado y frito.

7.7 Personaje relevante que le da prestigio a la comunidad

Blas R Mayorga esta persona le da prestigio a la comunidad por su lucha incansable hasta lograr lo que hoy en día hay es nuestra comunidad tanto social como espiritual. Gracias a su dedicación como presidente del patronato tenemos escuela y como delegado de la palabra tenemos la ermita católica para impulsar nuestra fe así el reino de nuestro Dios.

7.8 Juegos Tradicionales: Juego de Trompo, maules, escondidas, tirantes, landa, quemados, papa caliente, encostalados, juego del huevo en la cuchara.

7.9 Creencias de la Comunidad

Se cree en la Semana Santa, en los rezos de los Santos, en el agua bendita, se cree en las procesiones, se cree en el duende, se cree en la segua que les sale a los enamorados, se cree en los fantasmas, se cree en los muertos que asustan, se cree en los sueños.

7.10 Religiosidad Popular

Procesiones, rezo del rosario, novenas de santo, celebraciones especiales de los santos, bendición de candelas, de imágenes y camándulas.

Pago de promesas los de mayordomos, lo del robo del niño, fiesta de navidad, rezo de las flores mayo.

7.11 Principales Celebraciones Patronales

- Fiestas Patronales
- Fiesta el 13 de Junio a San Antonio de Padua
- Fiesta el 13 de mayo a la virgen de Fátima
- Todo el mes de mayo a las flores.

7.12 Gastronomía

- Tamales para la navidad.
- Pan para la navidad, hacer tortas.
- Montucas, tamalitos, atol dulce, atol agrio, chilate
- Riguas, torrijas, alfeñiques, quesadillas.
- Cerdo para la navidad.
- Totopostes, turrónes, tamal de viaje, chicha.

HISTORIA DE LA ENEA

Enea empieza a surgir cuando vino a vivir por primera vez el señor que le conocían como Gervasio Mazariegos este fue el señor que vino a vivir por primera vez, era el dueño de toda la tierra que forma la Enea por las aplanadas de hectarias de tierra se le llama Enea porque Gervasio manejaba varias cabezas de ganado y los pastoreaba en sus terrenos Gervasio Mazariegos procrearon dos hijos los cuales vivieron trabajando sembraron caña de azúcar ordeñaban ganado Gervasio Muere quedo su hijo conocido como Anastasio luego ellos vendieron sus bienes al señor Juan Castillo Miranda con su esposa Zaira Mayorga quienes se pusieron a trabajar inalcanzablemente procreando varios hijos sembrando la tierra Caña Frijoles Café y desde entonces hay verdes, cañales, maizales, cafetales, es así como surge el nombre de la Enea heredados con ese espíritu de trabajar su gente es laboriosa inteligente amable luchadora se logró con el apoyo de la comunidad tener la escuela donde se imparte el pan del saber para nuestros hijos .

La Enea es una comunidad pequeña bañada por el río Ulúa sus áreas verdes.

CASITAS

Estudio Socioeconómico Línea de Base
Levantamiento de Información Secundaria

Nombre del Municipio	Nombre del Bo./Col./Aldea/Caserío	Fecha
Jesús de Otoro	Las Casitas	

1. Distancia a la cabecera (Casco Urbano), Tipo de Acceso terrestre y su estado

Distancia en Km a la Cabecera	12 Km
Tipo de vías de acceso	Carro, bus y motos
Estado actual de las vías de acceso	Mal estado

2. Presencia institucional/Programas

- Cruz roja
- Visión mundial
- USAID
- Municipalidad

3. Presencia de organizaciones de la Sociedad Civil

- Patronato
- Junta de agua
- Eclesiales de base
- CODEL
- Alcalde auxiliar
- Equipos de futbol
- TIFHIS



4. Inversión en Infraestructura social realizada en la comunidad en el último año

Sector	Tipo de Proyectos	Cantidad
1. Salud	Voluntariado de salud	1
2. Educación		
3. Social	Salón de usos múltiples	1
	Proyecto de agua	2
4. Vial	Reparación de calle principal	1
5. Productiva	Proyecto de secadoras USAID	1
Total Proyectos		6

5. Infraestructura Básica Social Existente en la comunidad

Sector social y tipo de infraestructura	Cantidad	Observaciones
1. Vial		
Km de Carretera Primaria	12 KM	
Km de Carretera Secundaria	03 KM	
Km de Caminos de Penetración	8	
2. Salud		
CESAR		
CESAMO		
Hospital		
Clínica Materno Infantil		
Hogar Materno		
Clínica Odontológica		
Clínica Privada		
3. Social		
Hogar de Ancianos		
Hogar de Niños		
Centros Comunales	1	
Iglesias	1	
Parques		
Canchas Deportivas	1	
Centro Social Comunitario	1	
Áreas Turísticas		
Centros de Rehabilitación		
Clubes Rotarios		
Comedores Infantiles		
Guarderías infantiles		
Cementerios		
4. Educación		
CEPENF	1	
Kínder	1	
Escuelas Primarias		



Centros Básicos		
Colegios de Secundaria		
Centros de Educación Superior		
Centro de Formación Artesanal		
Centros de Formación Profesional/Técnica		
Centros de Formación Artística y Cultural		
5. Productiva		
Sistemas de Riego Comunitarios	1	
Centros Rurales de Almacenamiento de Granos	1	
Viveros	1	
Rastros		
Microempresas		

6. Principales Rubros Productivos y Rendimiento

- Café Rend 90%
- Frijol Redn 60
- Maíz Rend 100
- Caña Rend 50
- Yuca Rend 35
- Malanga Rend 40
- Chía Rend 25
- Maracuyá Rend 70

7. Antecedentes Históricos

Aspectos Básicos

7.1 Fecha de Fundación

La comunidad de las casitas se fundó el 05 de abril de 1920.

7.2 Primeras Familias que habitaron en la comunidad

Los primeros habitantes en la comunidad fueron: Eugenio Gonzales, Guadalupe Gonzales y Paulo Miranda.

7.3 Porque se establecieron en esa Comunidad y qué tipo de propiedad existía

Por ser terrenos deshabilitados.

7.4 Origen del nombre de la comunidad

El origen del nombre de casitas se le dio porque en ese tiempo solo eran 3 casitas con techo de hoja de caña y encetadas.

7.5 Tradiciones y Costumbres Relevantes

Las costumbres relevantes eran el saludo ya que eran muy respetuosos

7.6 Gastronomía actual y antigua

En la gastronomía antigua se tomaba agua de pozo, se cocinaba en trastes de barro y en la actual se toma agua clorada.



7.7 Patrimonio productivo

Se cultiva la caña en abundancia, también la yuca, ayotes, maíz y frijoles.

7.8 Patrimonio histórico

Engordar cerdos para sacar la grasa la utilizaban para cocinar, y el tripicario para hacer el jabón y fabricaban el hilo de algodón para cocer costuras.

7.9 Primeros Servicios Públicos:

Agua, luz, vías de acceso, educación, salud, etc.

7.10 Flora y Fauna Antigua y Actual

En lo antiguo y existente habitaban muchos animales entre algunos venados, tepezcuinte, el jabalí, los que aún existen son; la lora, conejos, tacuacines y el barranqueño.

7.11 Relevantes por su aporte que dan prestigio a la comunidad

Patronato de junta de agua, alcaldes auxiliares, delegados de la iglesia, coordinadores de eclesiales y demás directivas organizadas.

7.12 Creencias y religiosidad

Creer en los cuentos de las demás personas y en la religiosidad.

7.13 Juegos tradicionales

Los juegos más tradicionales han sido: los juegos de cera, el trompo, la cebollita, dados, la rayuela, la zumbadora y el fútbol,

7.14 Formas de esparcimiento de la población

La población de la comunidad de las cacitas se ha extendido a partir del año 2000 porque las personas que habitaban se fueron esparciendo.

7.15 Principales celebraciones patronales y de otra índole

Las celebraciones que han existido y que aún son actuales en la comunidad son: celebraciones eclesiales de base también las tradiciones, posadas, reuniones de patronatos y reuniones de junta de agua.

CASAS VIEJAS

Estudio Socioeconómico Línea de Base Levantamiento de Información Secundaria

Nombre del Municipio	Nombre del Bo./Col./Aldea/Caserío	Fecha
Jesús de Otoro	Casas viejas	

1. Distancia a la cabecera (Casco Urbano), Tipo de Acceso terrestre y su estado

Distancia en KM a la cabecera	22 km
Tipo de vías de acceso	Mala
Estado actual de las vías de acceso	Mala



2. Presencia institucional/Programas

- P.D.A
- Cruz roja
- Municipalidad
- Vida mejor
- COCEPRADII
- Ministerio de educación

3. Presencia de Organizaciones de la Sociedad Civil

- Patronato
- Junta de agua
- Eclesiales de base
- Comité de merienda
- Sociedades de padres de familia
- Comité de electrificación
- Patronatos

4. Inversión en Infraestructura social realizada en la comunidad en el último año

Sector	Tipo de Proyectos	Cantidad
1. Salud	Ninguno	1
2. Educación	Cerco de centro educativo	1
	Cuneta de concreto de la escuela	1
3. Social		
4. Vial	Carretera	1
5. Productiva		
Total proyectos		4

5. Infraestructura Básica Social Existente en la comunidad

Sector social y tipo de infraestructura	Cantidad	Observaciones
1. Vial	2 km	Regular
Km de Carretera Primaria	1 km	
Km de Carretera Secundaria	1 km	
Km de Caminos de Penetración	3 km	
2. Salud		
CESAR		
CESAMO		
Hospital	0	
Clínica Materno Infantil	0	
Hogar Materno	0	
Clínica Odontológica	0	



Clínica Privada	0	
3. Social	0	
Hogar de Ancianos	0	
Hogar de Niños	0	
Centros Comunales	0	
Iglesias	0	
Parques	0	
Canchas Deportivas	0	
Centro Social Comunitario	0	
Áreas Turísticas		
Centros de Rehabilitación	0	
Club Rotarios	0	
Comedores Infantiles	0	
Guarderías infantiles	0	
Cementerios		
4. Educación		
CEPENF	0	
Kínder	si	
Escuelas Primarias	si	
Centros Básicos	0	
Colegios de Secundaria	0	
Centros de Educación Superior	0	
Centro de Formación Artesanal	0	
Centros de Formación Profesional/Técnica	0	
Centros de Formación Artística y Cultural	0	
5. Productiva	0	
Sistemas de Riego Comunitarios	0	
Centros Rurales de Almacenamiento de Granos	0	
Viveros	0	
Rastros	0	
Microempresas	0	

6. Principales Rubros Productivos y Rendimiento

- Cafe Rend regular
- Maíz Rend regular
- Frijol Rend mala

7. Antecedentes Históricos

Aspectos Básicos

7.1 Fecha de Fundación

La comunidad se fundó 1920

7.2 Primeras Familias que habitaron en la Comunidad

Don Pedro Pineda



Don Siriaco Ponce
Doña Guillermina Girón
Don Santos Aguilar
Doña Pascuala Gonzales
Don Avelino Gonzales
Don Purificación Gutiérrez

7.3 Porque se establecieron en esa Comunidad y qué tipo de propiedad existía

Se habitaron en esta comunidad porque eran tierras libres y ellos eran pobres por eso buscaron tierras solas, tipo de propiedad libre y abandonadas.

7.4 Origen del nombre de la comunidad

Se originó como casas viejas porque eran unas casas muy viejitas mal arregladas, las personas se acostumbraban a llamarle casas viejas y fue así como le quedo nombre de casas viejas.

7.5 Tradiciones y Costumbres Relevantes

Existen comentarios de buenas personas ejemplares crecían en DIOS eran tímidas a Dios, hacían con gran fervor los acontecimientos había unos mal vivientes que practicaban la hechicería y brujería perjudicando las personas buenas.

7.6 Gastronomía actual y antigua

Nacatamales, tecucos, chilates, torrijas, chichas, frijol, maíz, arroz.
Actual maíz, café, caña, plátanos, bananos, malanga.

7.7 Patrimonio productivo

Los padres antepasados ya con una edad avanzada cuando ellos no podían trabajar heredaban a sus hijos, les daban tierras con cultivos para que ellos trabajaran esto es un patrimonio que ellos hacían.

7.8 Patrimonio histórico

Antes el patrimonio histórico era que ellos hacían la ley en su comunidad hacían grupos de personas que les llamaban cabos contanales para capturar a alguna persona que quería hacer algún daño en la comunidad, había alcaldes auxiliares y también jalaban sus cultivos a puros esfuerzo de ellos y cuando los iban a vender se iban caminando con bestias hasta Siguatepeque.

7.9 Primeros Servicios Públicos

Eran aguas de pozo, Fuentes de agua, Carretera, La escolita.

7.10 Flora y Fauna Antigua y Actual

Flora: Había montañas, pino, liquidámbar, guarumas, hoja de puerca, laurel, tatascan, higo, nance, Fauna. Venados, conejos, guatusas, zorros, tacuazines, tepezcuintes, ardillas, leones, gatos de monte, garrobos, iguanas pizotes, mapache



7.11 Creencias y Religiosidad

Eran muy creyentes a las cosas cristianas y se les consideraba muchas cosas por su fe, también se creía en los malos espíritus y por eso miraban espantos por sus creencias.

7.12 Juegos Tradicionales

Futbol, cera de castillas, rayuela, el dado, el trompo, Maule.

7.13 Formas de Esparcimiento de la población

Familias muy unidas se ponían metas, la mujer hacia lo que debía hacer y el hombre lo que le respondía.

7.14 Principales Celebraciones patronales y de otra índole

Había celebraciones dominicales, fiestas patrias, semana santa.



Viviendas ocupadas y desocupadas por comunidad

Jesús de Otoro, Intibucá.

#	Comunidad	Edificaciones/Viviendas						Poblacion	
		Ocupadas	%	Desocupadas	%	Otras	%	Cantidad	%
1	San Pablo y Santo Domingo	75		9		4		381	
2	Guayaman y El Cipres	195		43		3		123	
3	San Francisco	107		20		7		431	
4	El Oreganal	17		8		2		71	
5	La Angostura	113		44		5		439	
6	El Aguila	18		2		3		75	
7	Comontan	17		3		1		72	
8	Maye	253		109		8		924	
9	El Eden	14		0		1		61	
10	El Aguacate	57		1		4		209	
11	Crucita Oriente	56		3		4		328	
12	Buena Vista	61		10		3		287	
13	El Injerto	64		60		2		296	
14	Llano Largo El Potrero	31		1		1		431	
15	Praderas	52		6		4		261	
16	Joya Grande	17		4		1		36	
17	Coclan	195		34		9		823	
18	Ojo de Agua	147		47		6		608	
19	Macuelizo	93		21		6		346	
20	Plan de Los Mangos	35		17		3		190	
21	Barrio Nuevo	52		23		6		263	
22	Tranquitas	13		13		5		182	
23	San Marcos	77		19		8		309	
24	El Cedral	68		24		4		349	
25	Cecagua	30		3		4		126	
26	Brisas del Campo	36		3		4		147	
27	El Junquillo	97		6		8		423	
28	Yance	28		5		3		136	
29	Llanos de Santa Cruz	123		0		2		601	
30	Piedras Negras	10		2		2		31	
31	San Antonio	98		26		5		404	
32	Union Praga	97		5		6		375	
33	El Zapote	60		6		6		418	
34	San Jeronimo	99		5		8		334	
35	Rodadora	85		5		8		340	
36	Llano Largo	138		2		6		557	
37	Choloma	149		36		10		589	
38	Las Lagunas	87		23		5		361	
39	San Rafael	210		45		7		940	
40	Las Ventanas	72		12		3		334	
41	El Porvenir	64		9		5		248	
42	Crucita Norte	56		4		3		353	
43	El Planon	47		7		5		221	
44	El Matazano	98		2		1		461	
45	La Enea	21		2		1		108	
46	Casitas	91		3		1		425	
47	Casas Viejas	77		7		2		302	
48	Santa fe Arriba	88		3		5		331	
49	Santa fe Abajo	79		3		3		382	
50	Santa Fe Agricola	68		2		2		309	
51	Nuva Esperanza	28		5		1		111	
		3963		752		216		16862	



REPORTE - ANEXOS LINEA BASE DEMOGRAFICA Y SOCIOECONOMICA DEL MUNICIPIO

REPORTE - ANEXOS LINEA BASE DEMOGRAFICA Y SOCIOECONOMICA DEL MUNICIPIO

Fecha Inicio: 1969-12-31

Municipio: 1007 - JESÚS DE OTORO

Fecha Final: 1969-12-31

Comunidad:

Departamento: 10 - INTIBUCA

Temáticas	Indicadores de Línea Base	Cantidad	Porcentaje
Datos Generales sobre Población	Viviendas Encuestadas	5671	
	Población Total	24458	
	Población Masculina	12089	49.43
	Población Femenina	12369	50.57
	Promedio de personas por vivienda		4.31
	Menores de 1 año	16	0.07
	De 1 a 4 años	2676	10.95
	De 5 a 6 años	1159	4.74
	De 7 a 12 años	3569	14.6
	De 13 a 15 años	1689	6.91
	De 16 a 18 años	1837	7.52
	De 19 a 23 años	2597	10.63
	De 24 a 30 años	2681	10.97
	De 31 a 40 años	3112	12.73
	De 41 a 50 años	2113	8.64
	De 51 a 64 años	1694	6.93
	De 65 años y mas	1299	5.31
Fuerza de Trabajo	Población de edad de trabajar(PET)	18650	
	Población económicamente activa(PEA)	8608	46.16
	Población económicamente activa(PEA) ocupada	7346	85.34
	Población económicamente activa(PEA) desocupada	1262	14.66
	Tasa de empleo		
	Población económicamente inactiva(PEI)	10042	53.84
	Población en que su ocupación es como empleado	2926	53.7
	Población en que su ocupación es como empleado sector comercial	63	2.15
	Población en que su ocupación es como empleado sector industrial	80	2.73
	Población en que su ocupación es como empleado sector servicio	2783	95.11
	Población en que su ocupación es trabaja por cuenta propia	2523	46.3
	Población en que su ocupación es que trabaja sector primario	2144	84.98
	Población en que su ocupación es que trabaja sector secundario	286	11.34
	Población en que su ocupación es que trabaja sector terciario	64	2.54
	# de empleos generados en cualquier sector productivo	999	5.36
	# Promedio de hogares con ingreso diario per capita menor de un \$1	306	5.4
	# Promedio de hogares con ingreso diario per capita entre \$1 y \$2	0	0
	# Promedio de hogares con ingreso diario per capita mayor que \$2	5333	94.04
	# de hogares que su ingreso les ajusta para alimentarse los 3 tiempos	5383	94.92
	# de hogares que su ingreso les ajusta para alimentarse los 2 tiempos	271	4.78
# de hogares que su ingreso les ajusta para alimentarse 1 tiempo	17	0.3	
Ingresos por remesas	# de hogares que reciben remesas	428	7.55
	# de hogares que reciben remesas menos de Lps. 1000	137	32.01
	# de hogares que reciben remesas entre Lps. 1001 y 2000	146	34.11
	# de hogares que reciben remesas de Lps. 2001 en adelante	108	25.23
Ingresos Mensuales Familiares	# de hogares que reciben ingresos menores Lps. 1000	1139	20.08
	# de hogares que reciben ingresos entre Lps. 1001 y 2000	1202	21.2
	# de hogares que reciben ingresos entre Lps. 2001 y 4000	1571	27.7
	# de hogares que reciben ingresos entre Lps. 4001 y 8000	1014	17.88
	# de hogares que reciben ingresos entre Lps. 8001 y 12000	355	6.26
	# de hogares que reciben ingresos entre Lps. 12001 y 20000	212	3.74
	# de hogares que reciben ingresos entre Lps. 20001 y 30000	94	1.66
	# de hogares que reciben ingresos entre Lps. 30001 y 50000	33	0.58
	# de hogares que reciben ingresos mayores que Lps. 50000	19	0.34
	Educación		
Datos sobre población estudiantil	# de niños(a) en edad de estudiar	10798	44.15
	# de niños(a) en edad de estudiar que actualmente estudian	6376	59.05
	# de niños(a) en edad de estudiar que actualmente no estudian	4422	40.95
	# de niños en edad de estudiar	5458	50.55
	# de niñas en edad de estudiar	5340	49.45
	# de niños que estudian sin edad de estudiar	634	2.59
	# de niñas que estudian sin edad de estudiar	759	3.1



Informe final de línea base demográfica y socioeconómica / Municipalidad de Jesús de Otoro, Intibucá

REPORTE - ANEXOS LINEA BASE DEMOGRAFICA Y SOCIOECONOMICA DEL MUNICIPIO

Fecha Inicio: 1969-12-31
Municipio: 1007 - JESÚS DE OTORO

Fecha Final: 1969-12-31
Comunidad:

Departamento: 10 - INTIBUCA

Temáticas	Indicadores de Línea Base	Cantidad	Porcentaje
	# de niños(a) que estudian sin edad de estudiar	1393	5.7
	# de niños(a) en edad pre-escolar	801	7.42
	# de niños(a) en edad pre-escolar que estudian	736	91.89
	# de niños(a) en edad primaria	6863	63.56
	# de niños(a) en edad primaria que estudian	3800	55.37
	# de niños(a) en edad de plan básico	1965	18.2
	# de niños(a) en edad de plan básico que estudian	1174	59.75
Estudios diversificados	# de niños(a) en edad de diversificado	905	8.38
	# de niños(a) en edad de diversificado que estudian	478	52.82
Estudios universitarios	# de jóvenes en edad de estudiar en universidad	200	1.85
	# de jóvenes en edad de estudiar en universidad que estudian	173	86.5
Escolaridad promedio(PN)	Tasa de escolaridad promedio(investigar en centro educativo)		
	Población fuerza de trabajo emergente	3508	18.81
	Población fuerza de trabajo emergente que estudia en secundaria	1300	6.97
Género			
	# de niños(a) que estudian en preescolar	736	11.54
	# de niños que estudian en preescolar	381	51.77
	# de niñas que estudian en preescolar	355	48.23
	# de niños(a) que estudian en primaria	3800	59.6
	# de niños que estudian en primaria	1948	51.26
	# de niñas que estudian en primaria	1852	48.74
	# de niños(a) que estudian en secundaria (plan básico)	1174	18.41
	# de niños que estudian en secundaria (plan básico)	590	50.26
	# de niñas que estudian en secundaria (plan básico)	584	49.74
	# de niños(a) que estudian en diversificado	478	7.5
	# de niños que estudian en diversificado	198	41.42
	# de niñas que estudian en diversificado	280	58.58
	# de jóvenes que estudian en universidad	173	2.71
	# de hombres que estudian universidad	62	35.84
	# de mujeres que estudian universidad	111	64.16
Fuerza de trabajo	# de hombres en edad de trabajar	9144	49.03
	# de mujeres en edad de trabajar	9510	50.99
	# de hombres que trabajan remuneradamente (ocupación)	6406	34.35
	# de mujeres que trabajan remuneradamente (ocupación)	1891	10.14
	# de hombres fuerza de trabajo emergente que estudian secundaria	629	3.37
	# de mujeres fuerza de trabajo emergente que estudian secundaria	671	3.6
Jejes(a) de hogar	# Madres solteras	1287	10.41
	# Padres solteros	270	2.23
	Tasa de embarazos en adolescentes(PN) (13 a 21 años)(Investigar en centro de salud)		
Salud			
	# de niños menos de 5 años	3342	13.66
	# de niños muertos menos de 5 años en el año anterior	9	0.27
	# muertes infantiles por 1000 niños nacidos vivos		
	# de partos atendidos durante el año anterior	445	
	Total de niños(a) nacidos en el año anterior	506	
	# de partos atendidos en centro de salud	2	0.45
	# de partos atendidos en materno infantil	132	29.66
	# de partos atendidos en hospital	288	64.72
	# de partos atendidos en clínica privada	9	2.02
	# de partos atendidos en otros centros de salud	0	0
Objetivo No.3	# de madres murieron antes del parto año anterior	16	72.73
	# de madres murieron durante del parto año anterior	0	0
	# de madres murieron post parto año anterior	6	27.27
	Tasa de mortalidad materna por cada 1000 partos		49.44
	# de personas que se enfermaron de Infecciones respiratorias agudas	1555	38.04
	# de personas que se enfermaron de Dengue Clásico	471	11.52
	# de personas que se enfermaron de Paludismo	64	1.57
	# de personas que se enfermaron de Dengue hemorrágico	49	1.20
	# de personas que se enfermaron de Chagas	11	0.27



Informe final de línea base demográfica y socioeconómica / Municipalidad de Jesús de Otoro, Intibucá

REPORTE - ANEXOS LINEA BASE DEMOGRAFICA Y SOCIOECONOMICA DEL MUNICIPIO

Fecha Inicio: 1969-12-31

Fecha Final: 1969-12-31

Departamento: 10 - INTIBUCA

Municipio: 1007 - JESÚS DE OTORO

Comunidad:

Temáticas	Indicadores de Línea Base	Cantidad	Porcentaje
	# de personas que se enfermaron de ZIKA	63	1.54
	# de personas que se enfermaron de Chicunguya	421	10.30
	# de personas que se enfermaron de Hipertension Arterial	315	7.71
	# de personas que se enfermaron de Diábetes	122	2.98
	# de personas que se enfermaron de Asma bronquial	202	4.94
	# de personas que se enfermaron de Epilepsia	35	0.86
	# de personas que se enfermaron de Neumonia	142	3.47
	# de personas que se enfermaron de Consumo de alcohol	59	1.44
	# de personas que se enfermaron de Consumo de drogas	3	0.07
	# de personas que se enfermaron de Tuberculosis	7	0.17
	# de personas que se enfermaron de Cáncer	5	0.12
	# de personas que se enfermaron de Diarreas	308	7.53
	# de personas que se enfermaron de De la piel	118	2.89
	# de personas que se enfermaron de Discapacidad	138	3.38
Servicios públicos			
	# de viviendas con servicio de Agua de pozo propio	338	5.96
	# de viviendas con servicio de Agua domiciliar de pozo comunal	168	2.96
	# de viviendas con servicio de Acarrea agua de rio o quebrada	121	2.13
	# de viviendas con servicio de Agua domiciliar por acueducto	4294	75.72
	# de viviendas con servicio de Agua llave pública / fuente	680	11.99
	# de viviendas con servicio de Reservorio de agua lluvia	58	1.02
	# de viviendas con servicio de Inodoro o servicio sanitario	2273	40.08
	# de viviendas con servicio de Letrina de fosa simple	741	13.07
	# de viviendas con servicio de Letrina de fosa séptica	1710	30.15
	# de viviendas con servicio de Usa letrina	2936	51.77
	# de viviendas con servicio de Recolección de basura	2900	51.14
	# de viviendas con servicio de Aseo de calles	2445	43.11
	# de viviendas con servicio de Energía eléctrica domiciliar	3386	59.71
	# de viviendas con servicio de Teléfono (HONDUTEL)	172	3.03
	# de viviendas con servicio de Teléfono (Celular móvil o fijo)	3042	53.64
	# de viviendas con servicio de Alumbrado público	3125	55.10
	# de viviendas con servicio de Mantenimiento de calles	2885	50.87
Vivienda			
	# total de viviendas y edificaciones	5671	
	# de edificaciones públicas y privadas		
	# de viviendas		
	# de viviendas desocupadas		
	# de viviendas ocupadas		
Material de construcción			
	# de viviendas construidas de adobe	4295	75.74
	# de viviendas construidas de bloque	983	17.33
	# de viviendas construidas de ladrillo	42	0.74
	# de viviendas construidas de bahareque	186	3.28
	# de viviendas construidas de madera	157	2.77
	# de viviendas construidas de desperdicios	6	0.11
	# de viviendas construidas de yugua	2	0.04
Tenencia de la vivienda			
	# de familias con vivienda propia totalmente pagada	4795	84.55
	# de familias con vivienda propia pagando	152	2.68
	# de familias alquilando vivienda	378	6.67
	# de familias con vivienda cedida o prestada	346	6.1
	# de familias con vivienda propia pagada y dominio pleno	3154	65.78
	# de familias con vivienda propia pagada y dominio útil	1356	28.28
	# de familias con vivienda propia pagada y dominio ocupación	147	3.07
	# de familias con vivienda propia pagada y dominio posesión	138	2.88
Problemas principales de las viviendas			
	# de viviendas que no tienen repello	2784	49.09
	# de viviendas que no tienen repello externo	118	4.24
	# de viviendas que no tienen repello interno	137	4.92
	# de viviendas sin repello ambos	2529	90.84
	# de viviendas con piso de tierra	1114	19.64
	# de viviendas sin cielo falso	1208	21.3



Informe final de línea base demográfica y socioeconómica / Municipalidad de Jesús de Otoro, Intibucá

REPORTE - ANEXOS LINEA BASE DEMOGRAFICA Y SOCIOECONOMICA DEL MUNICIPIO

Fecha Inicio: 1969-12-31
Municipio: 1007 - JESÚS DE OTORO

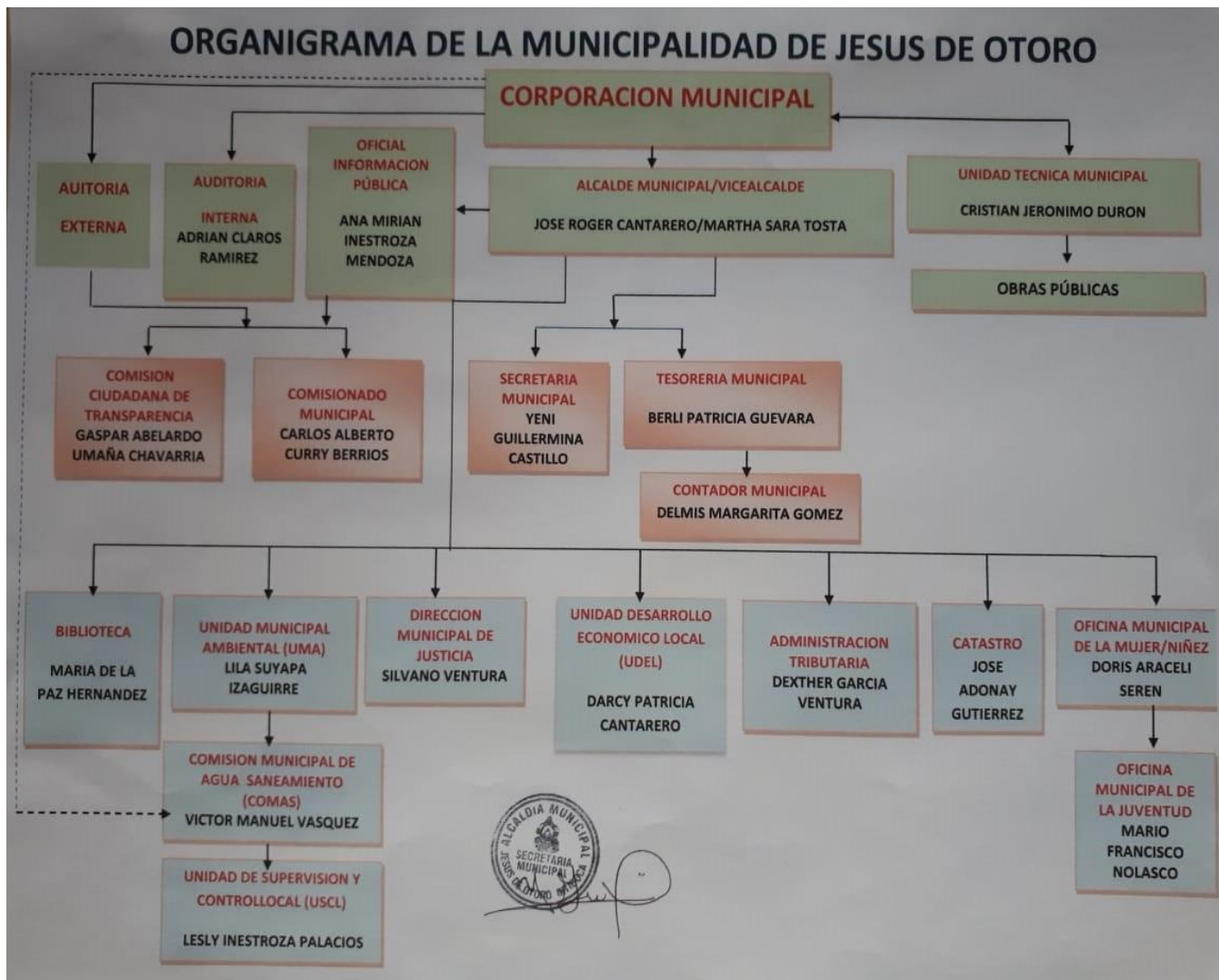
Fecha Final: 1969-12-31
Comunidad:

Departamento: 10 - INTIBUCA

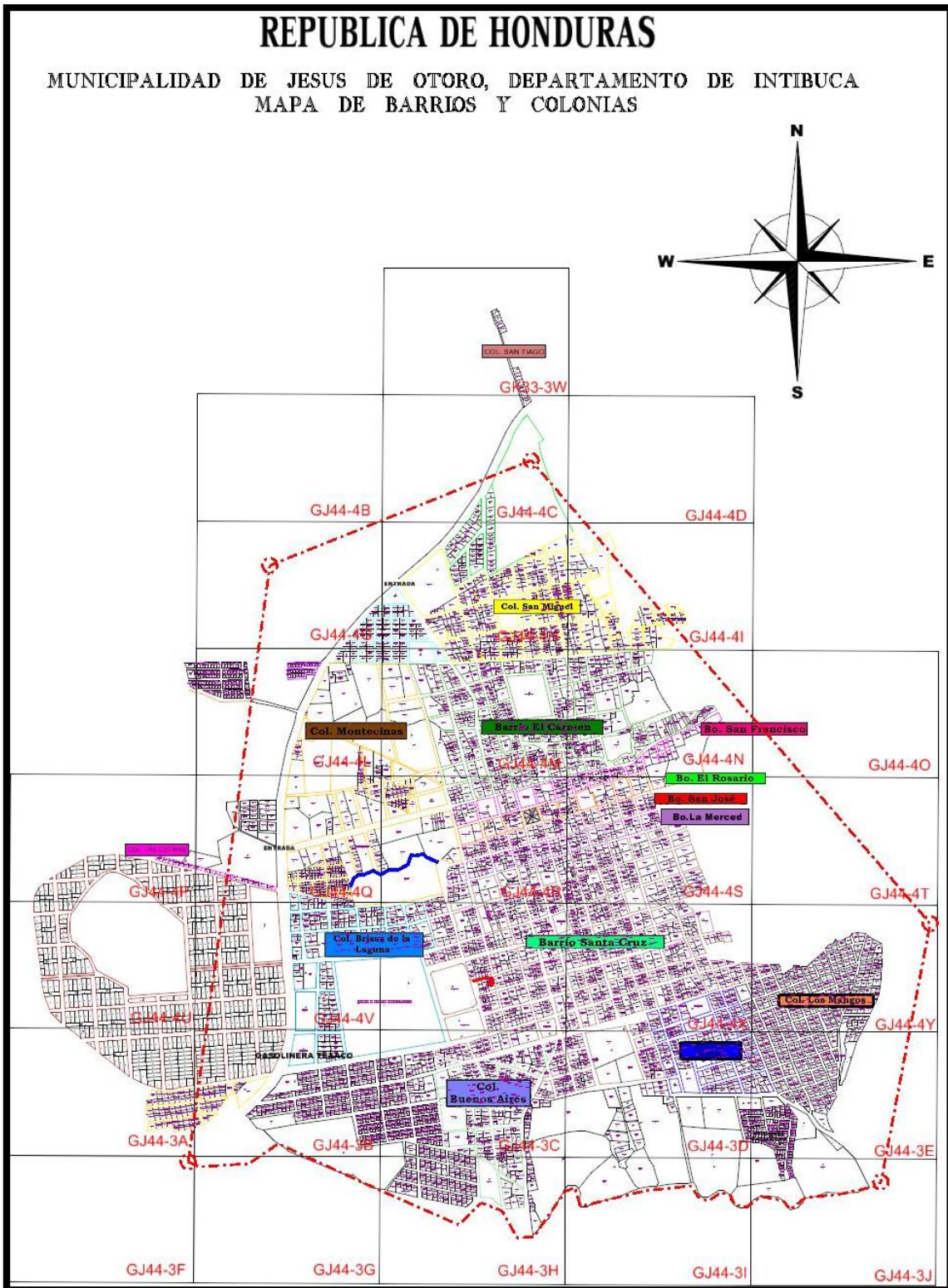
Temáticas	Indicadores de Línea Base	Cantidad	Porcentaje
Condiciones de la vivienda	# de viviendas con techo en mal estado	529	9.33
	# de viviendas problemas estructurales	597	10.53
	# de viviendas sin problemas	1640	28.92
	# de viviendas en buenas condiciones	2259	39.83
	# de viviendas en regulares condiciones	2898	51.1
Consumo energético para cocinar	# de viviendas en malas condiciones	514	9.06
	# de viviendas que utilizan electricidad para cocinar	479	8.45
	# de viviendas que utilizan el gas volátil para cocinar	150	2.65
	# de viviendas que utilizan kerosén para cocinar	55	0.97
	# de viviendas que utilizan kerosén eco fogón	1496	26.38
Espacios de la vivienda	# de viviendas que utilizan leña para cocinar	4850	85.52
	# de viviendas con sin piezas	4	0.07
	# de viviendas con una sola pieza	254	4.48
	# de viviendas con dos piezas	800	14.11
	# de viviendas con tres o mas piezas	4613	81.34
Viviendas con baños	# de viviendas sin baño	774	13.65
	# de viviendas con un baño	4394	77.48
	# de viviendas con dos a mas baños	503	8.87
Dormitorios por vivienda	# de viviendas que tiene sin dormitorios	7	0.12
	# de viviendas que tiene una pieza como dormitorio	1905	33.59
	# de viviendas que tiene dos piezas como dormitorio	2423	42.73
	# de viviendas que tiene tres o mas piezas como dormitorio	1336	23.56
Familias por vivienda	# de viviendas sin una familia	21	0.37
	# de viviendas con una familia	4877	86
	# de viviendas con dos familias	630	11.11
	# de viviendas con tres o mas familias	143	2.52
Emigración	# hogares con algún miembro emigrado	165	2.91
	# hogares con ningún miembro emigrado	5506	97.09
	# hogares con alguna mujer que haya emigrado	80	1.41
	# hogares con algún hombre que haya emigrado	115	2.03
Acceso al crédito	# hogares con un miembro haya obtenido algún préstamo	505	8.9
	# hogares sin un miembro haya obtenido algún préstamo	5166	91.1
	# hogares con alguna mujer con préstamo	198	39.21
	# hogares con algun hombre con préstamo	307	60.79
Seguridad Alimentaria	# hogares que producen alimentos	2785	49.11
	# hogares que NO producen alimentos	2886	50.89
	# hogares que producen alimentos para autoconsumo	2368	85.03
	# hogares que NO producen alimentos para autoconsumo	417	14.97
	# hogares que tienen huerto en su vivienda	507	8.94
	# hogares que NO tienen huerto en su vivienda	5164	91.06
	# hogares que cuentan con animales de granja	3857	68.01
Tenencia de la Tierra	# hogares que NO cuentan con animales de granja	1814	31.99
	# hogares con tierra propia totalmente pagada	2354	41.51
	# hogares con tierra propia pagando	77	1.36
	# hogares con tierra alquilada	502	8.85
	# hogares con tierra prestada	229	4.04
	# hogares con tierra en litigio	39	0.69
	# hogares con tierra comunal	87	1.53
	# hogares no tienen tierra	2383	42.02
	# hogares con sistema de riego	137	4.92
	Violencia	# jef@s de familia conocen casos de violencia intrafamiliar	54
# jef@s de familia le ha sucedido o familia caso de violencia ultimo año		61	1.08
Participación	# jef@s de familia se sienten segur@s en comunidad	5367	94.64
	# de hombres que participan en organizaciones(> 18)	1355	20.98
	# de mujeres que participan en organizaciones(> 18)	1166	16.56
	# de viviendas donde participan solo un hombre	1221	21.53
	# de viviendas donde participan dos mujeres y mas	61	1.08

ESTRUCTURA ORGANIZACIONAL

ALCALDIA MUNICIPAL DE JESÚS DE OTORO, INTIBUCÁ



MAPA DE JESUS DE OTORO, CON SUS BARRIOS Y COLONIAS



CROQUIS DE LAS COMUNIDADES DE JESUS DE OTORO

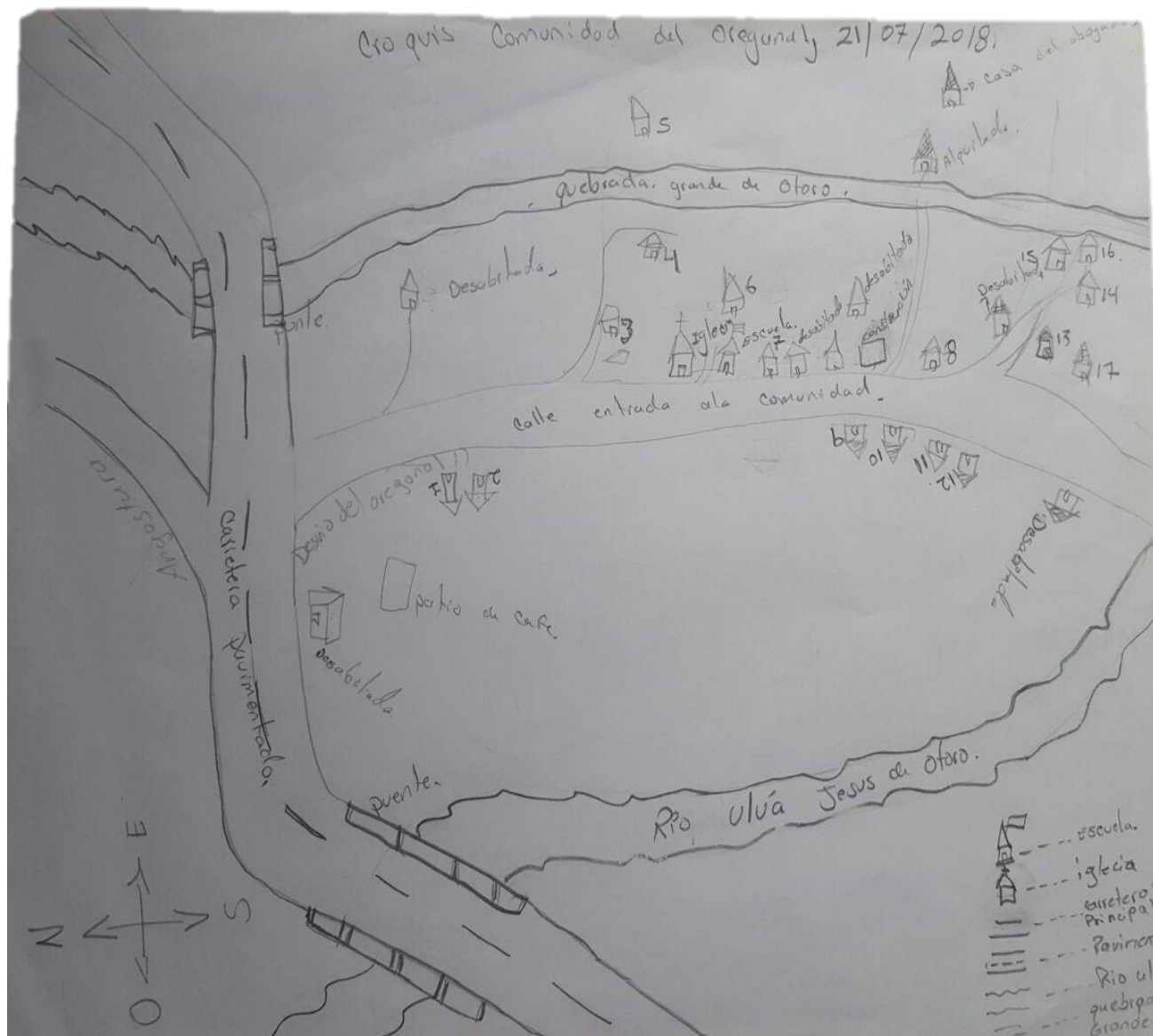
San Pablo



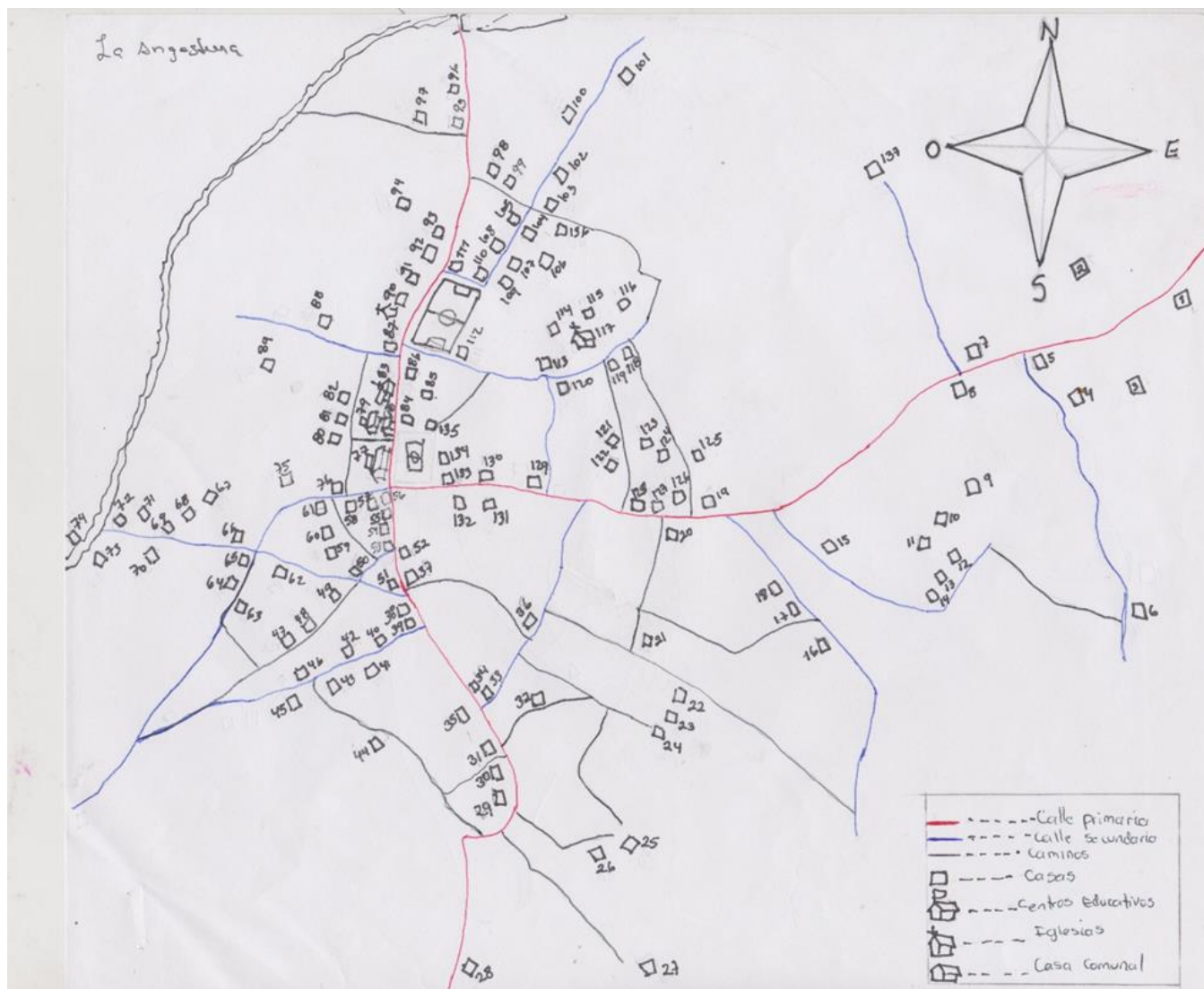
San Francisco



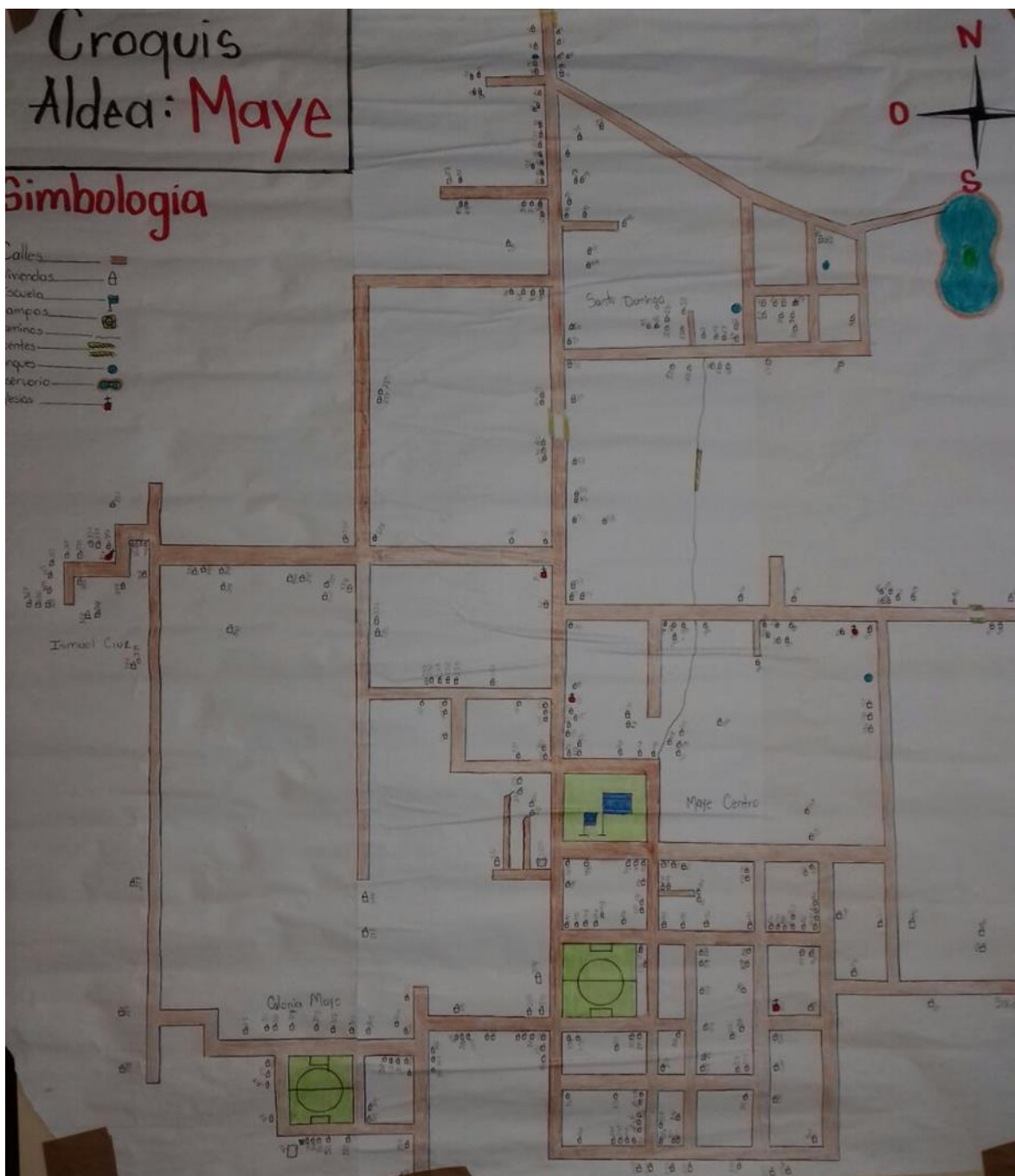
El Oreganal



La Angostura

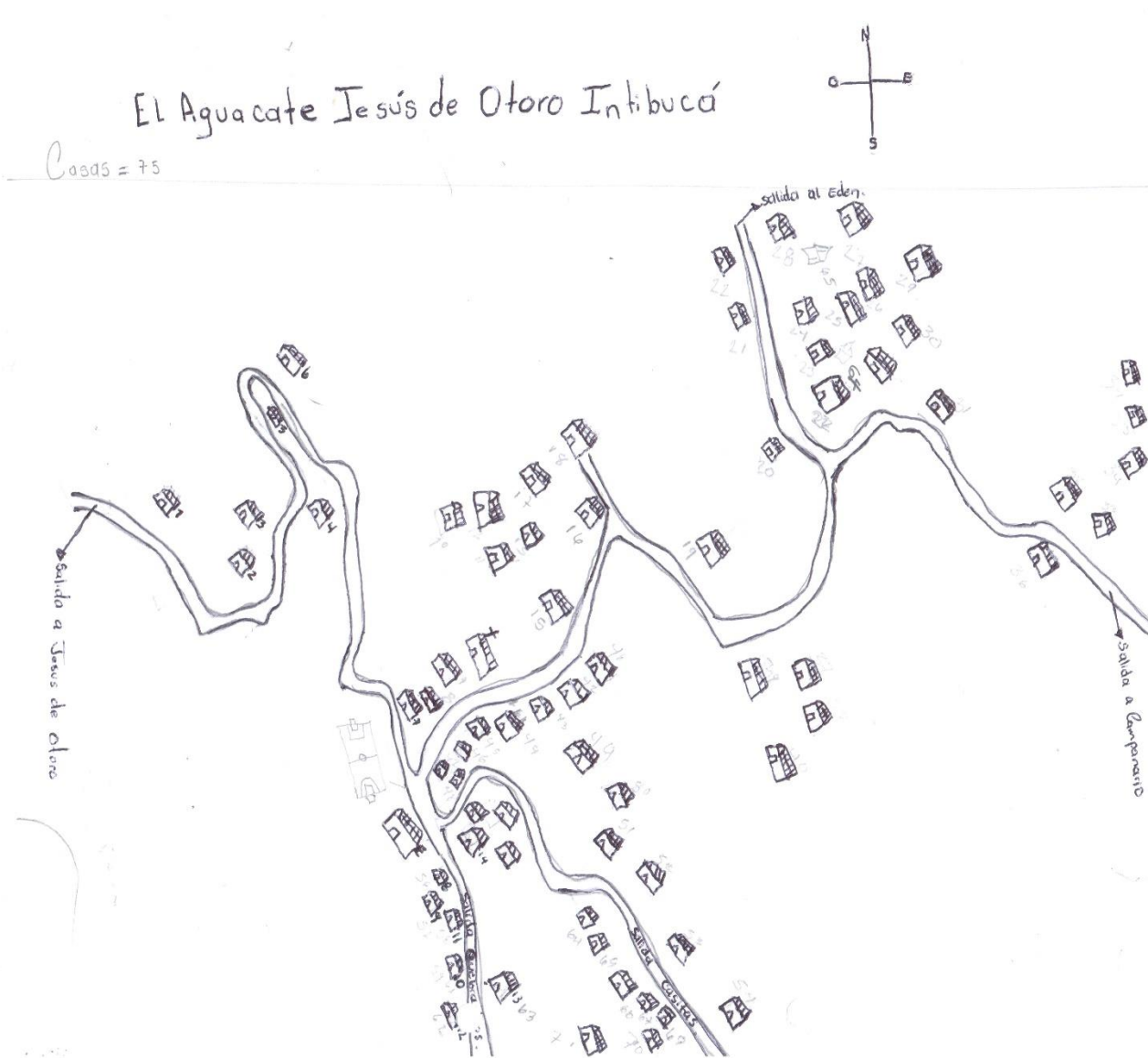


Maye





El Aguacate

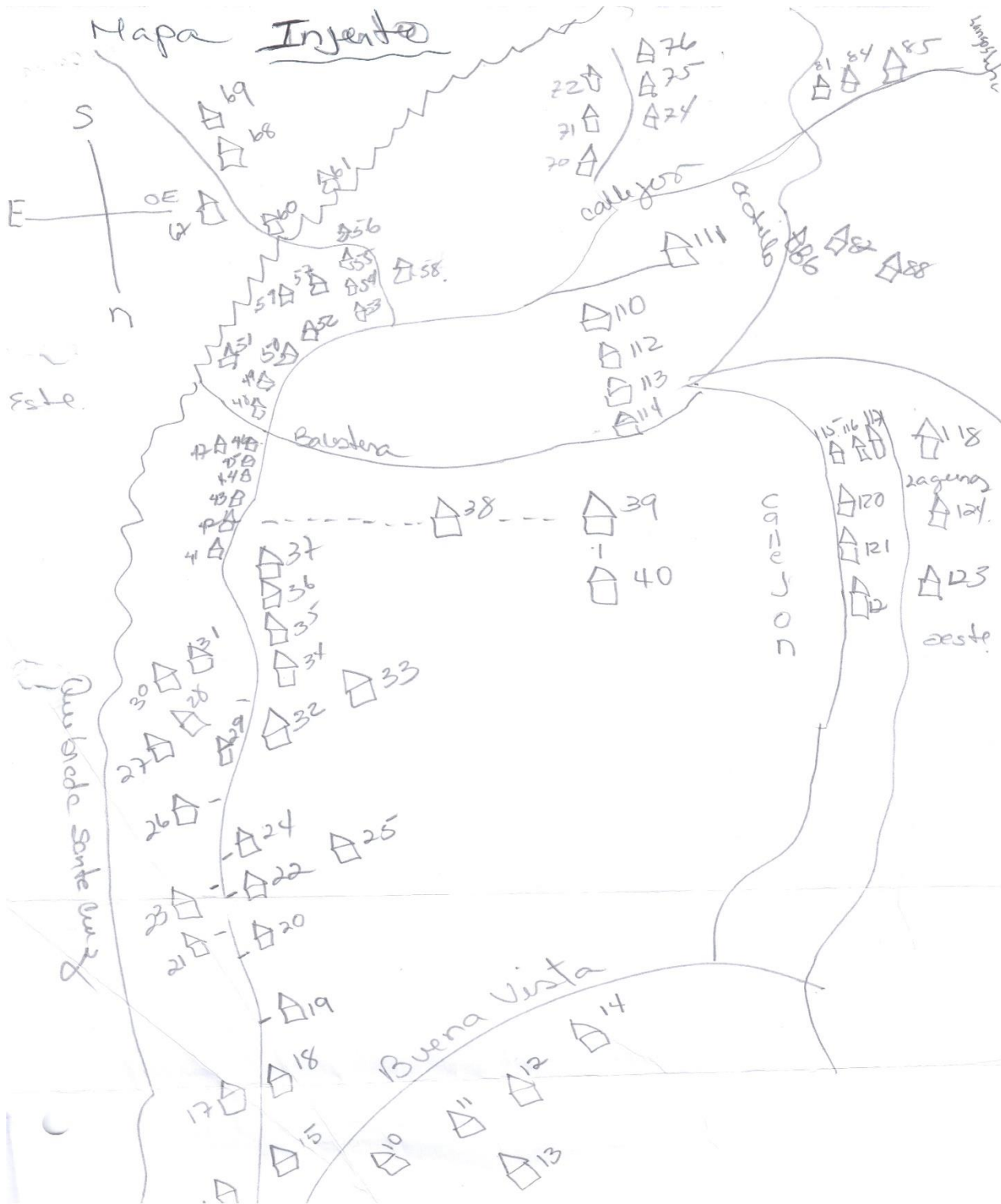


Crucita Oriente





El Injerto



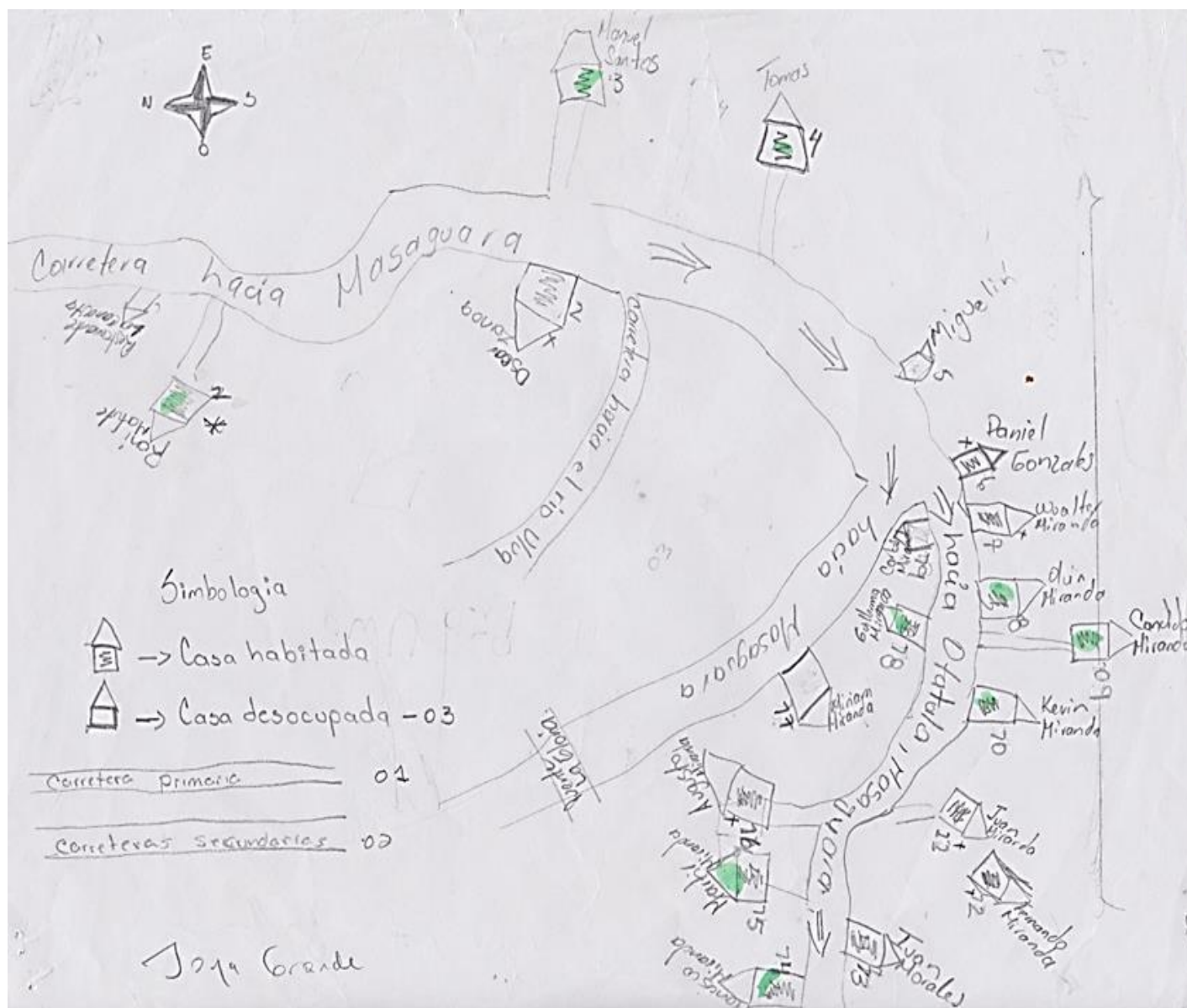
Llano Largo El Potrero



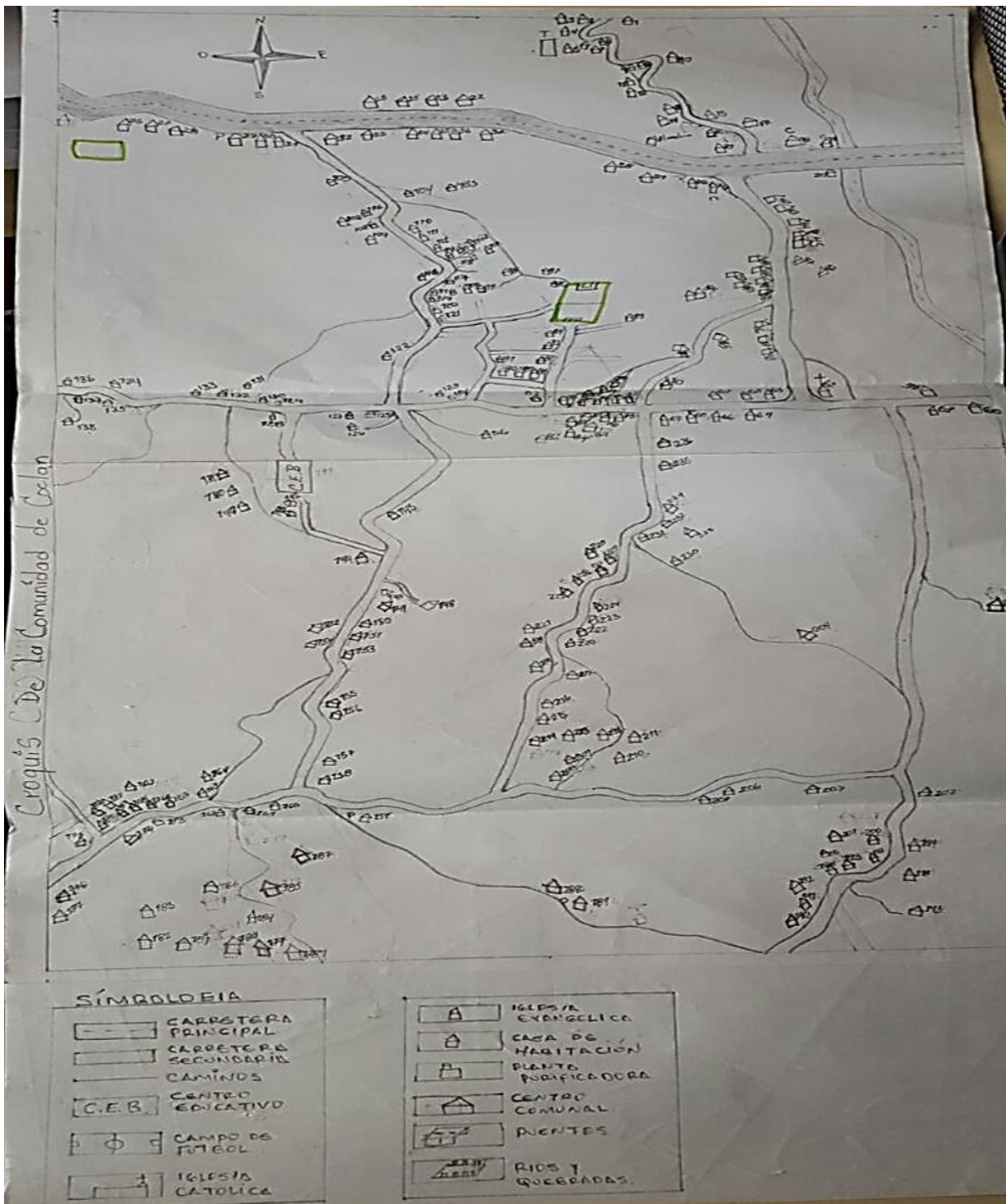
Praderas



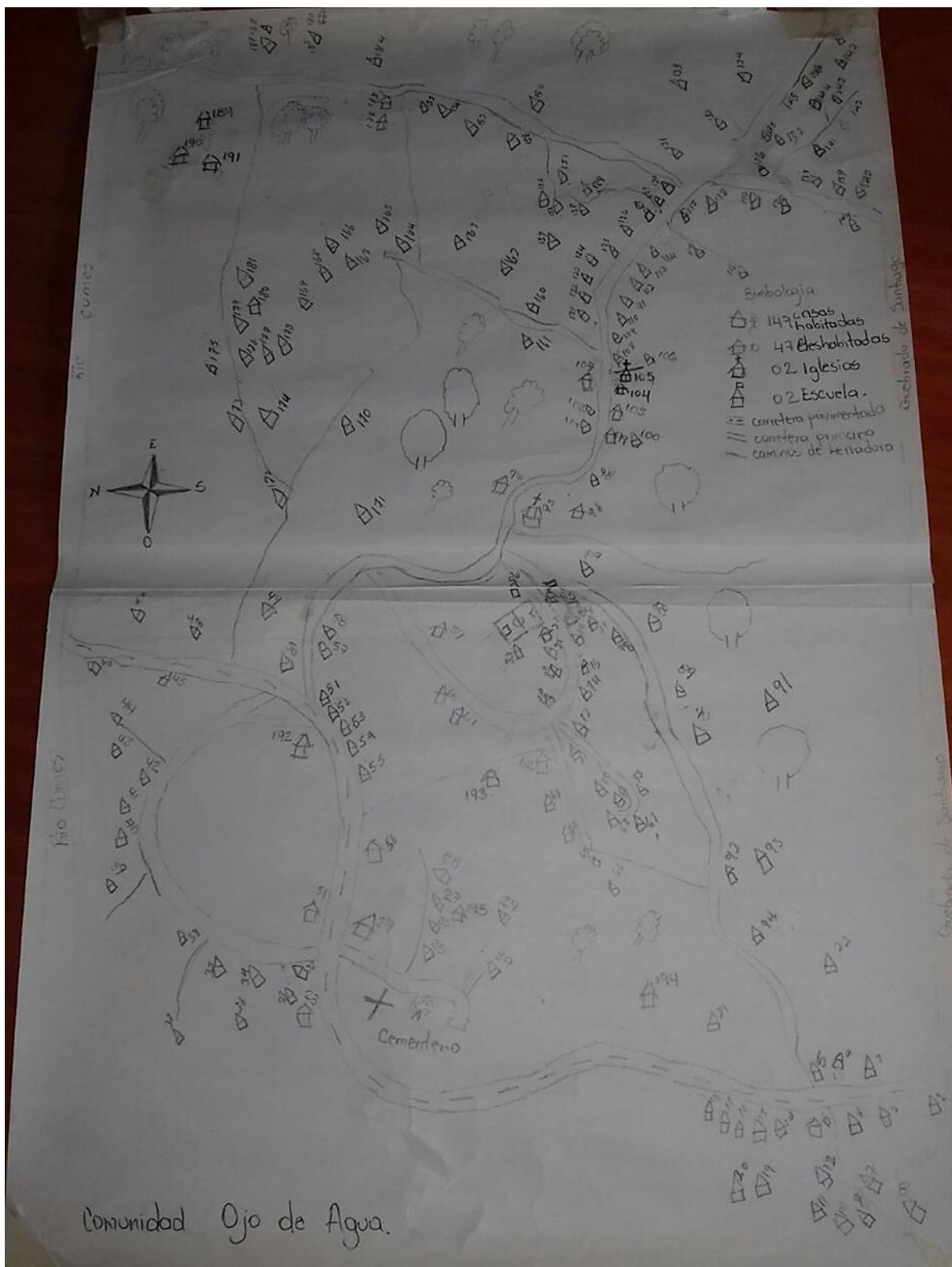
Joya Grande



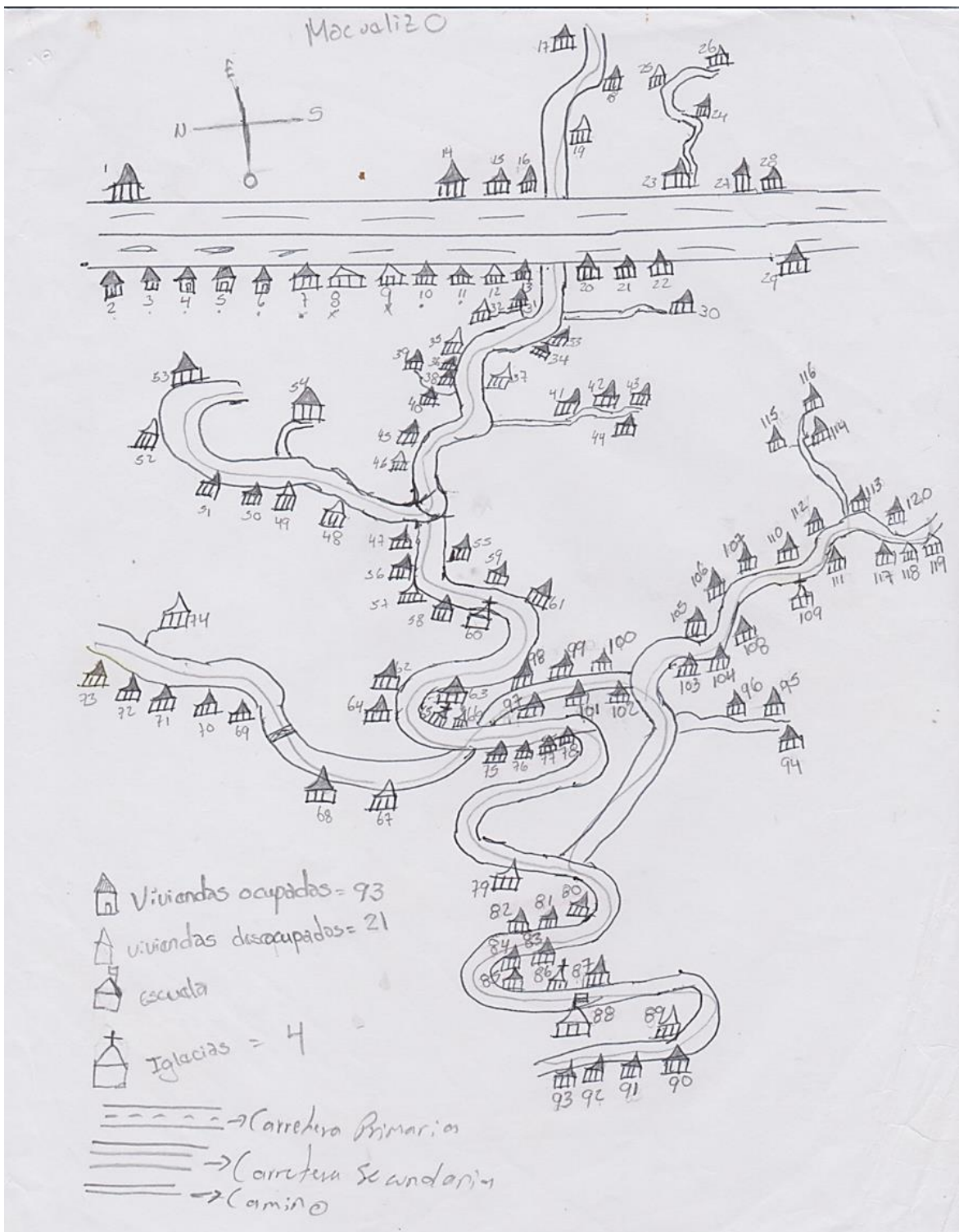
Coclan



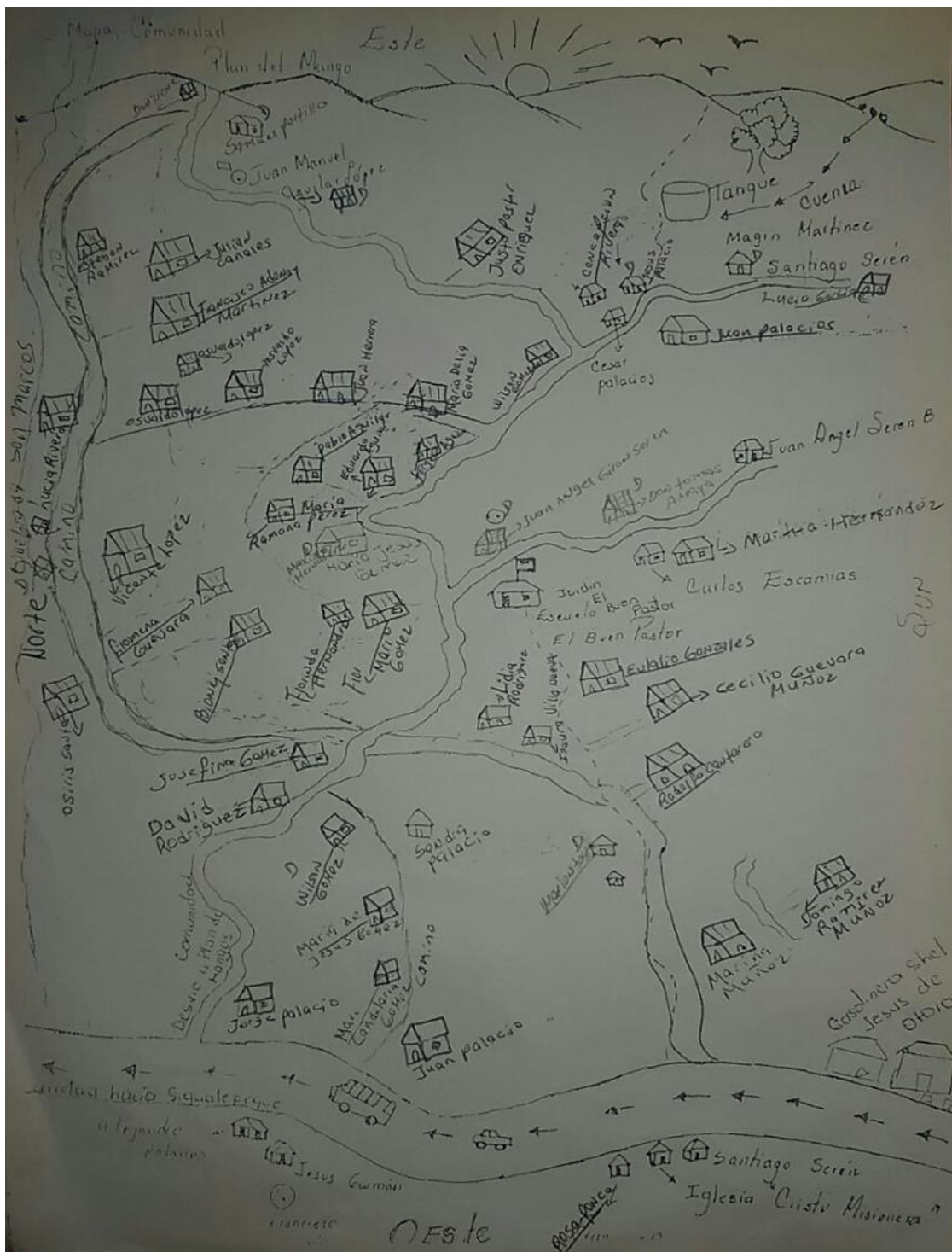
Ojo de Agua



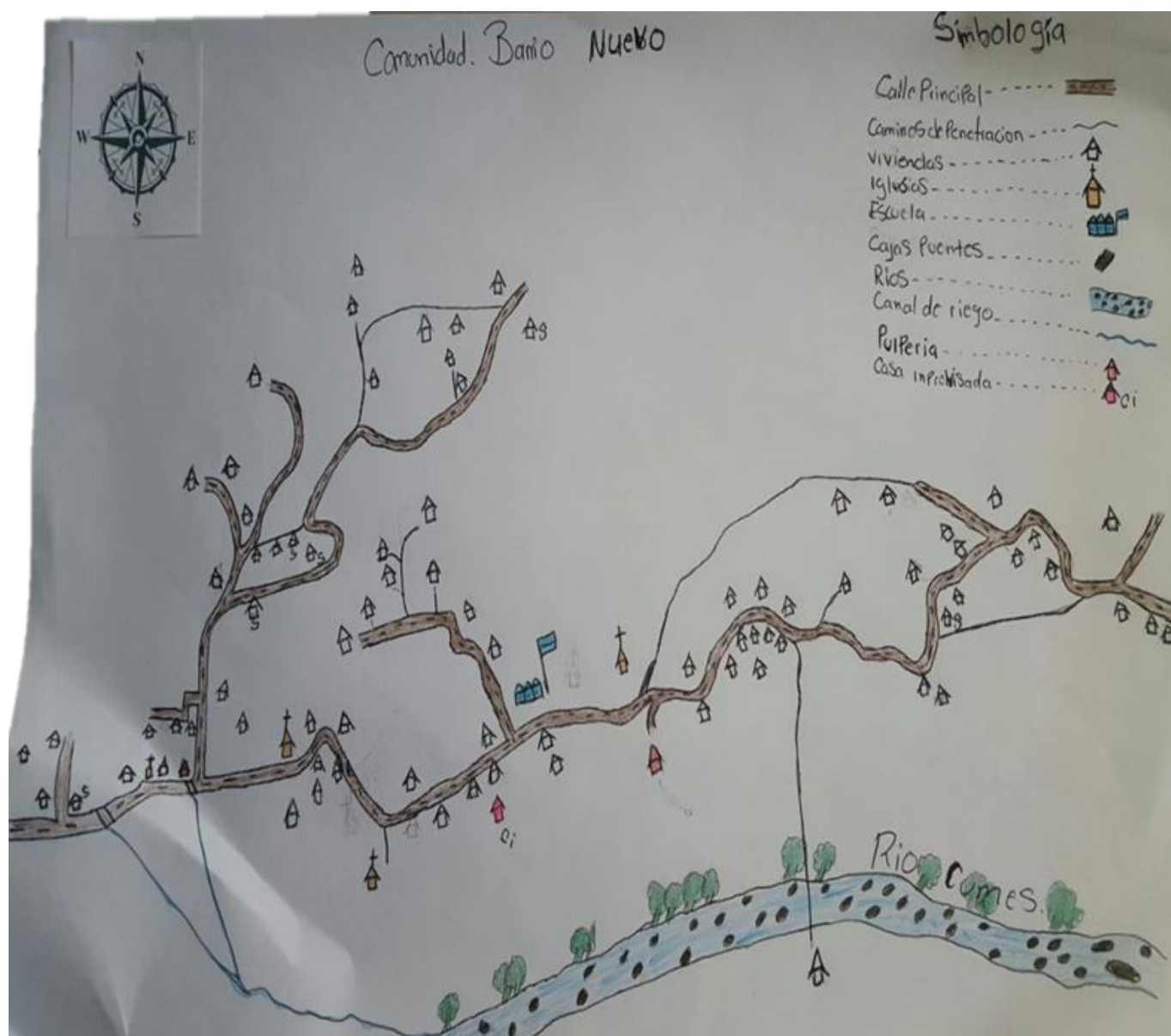
Macuelizo



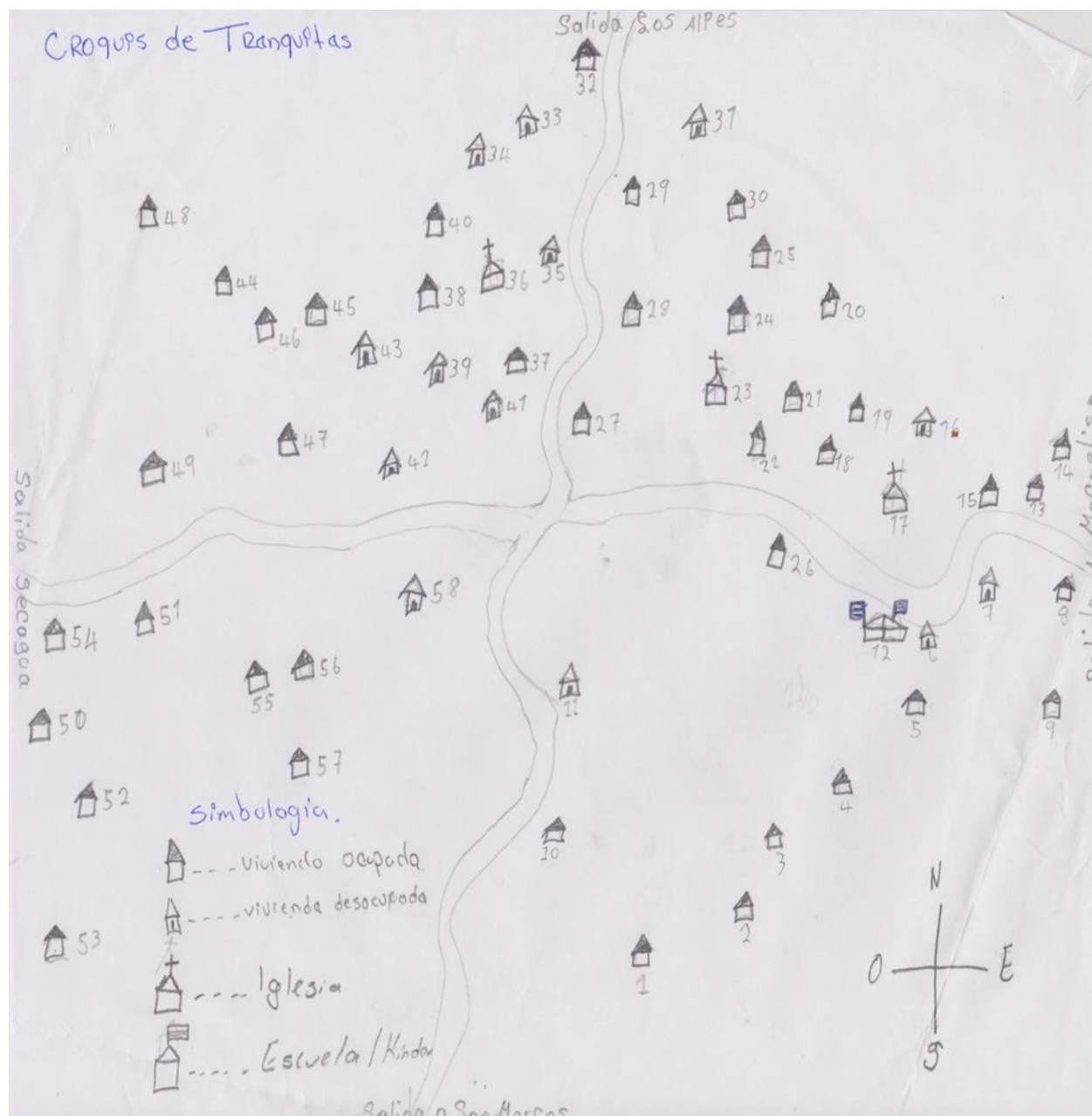
Plan de los Mangos



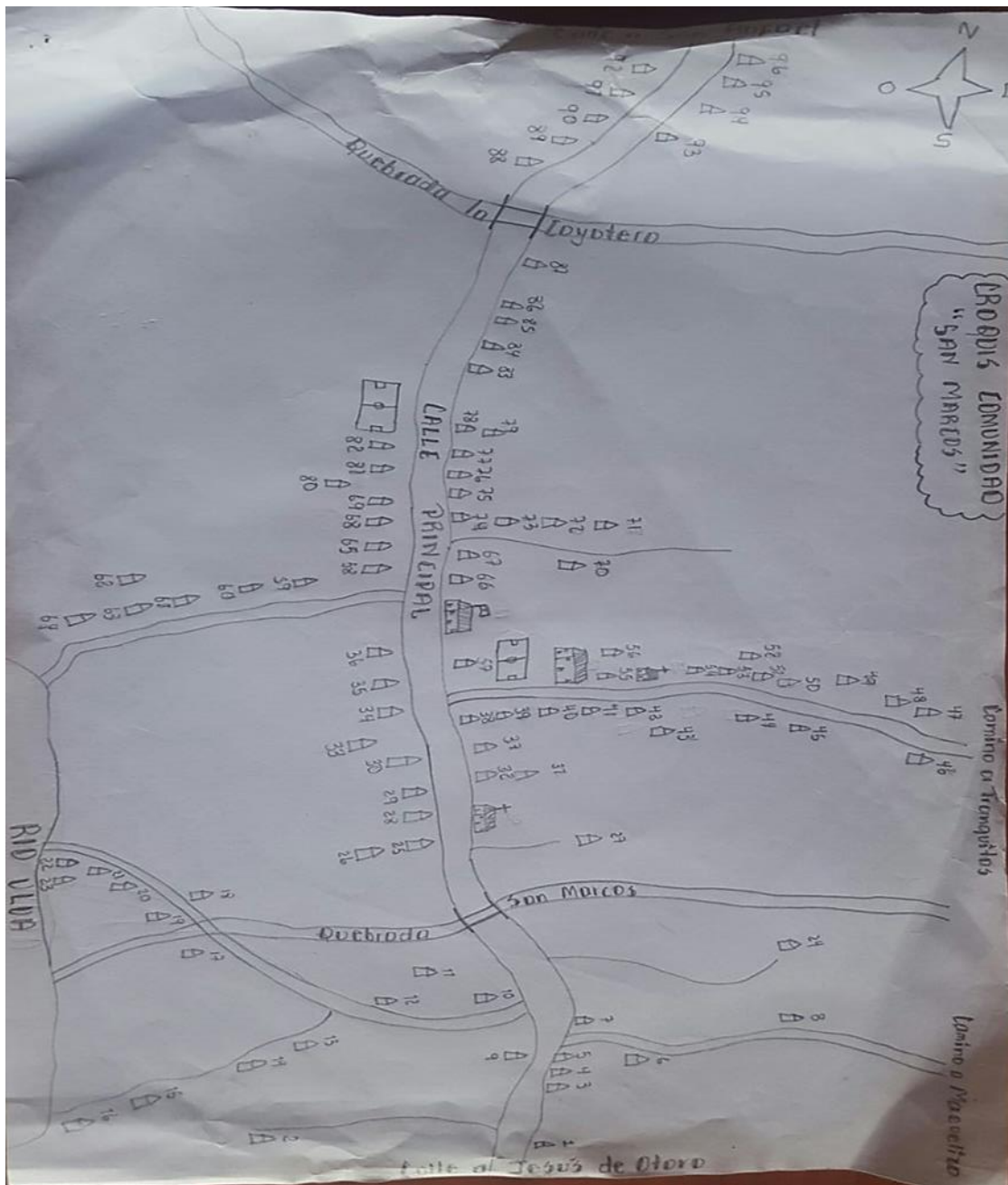
Barrio Nuevo



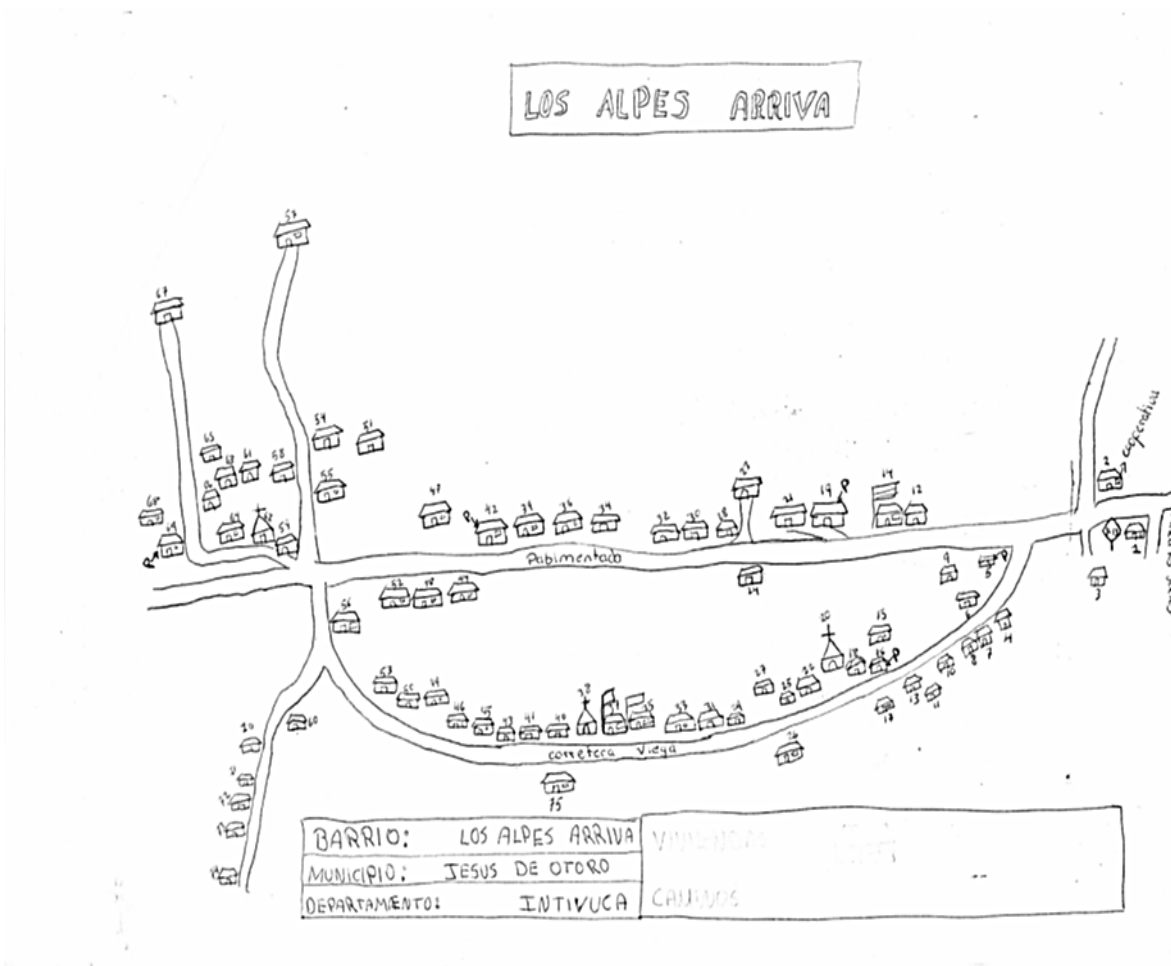
Tranquitas



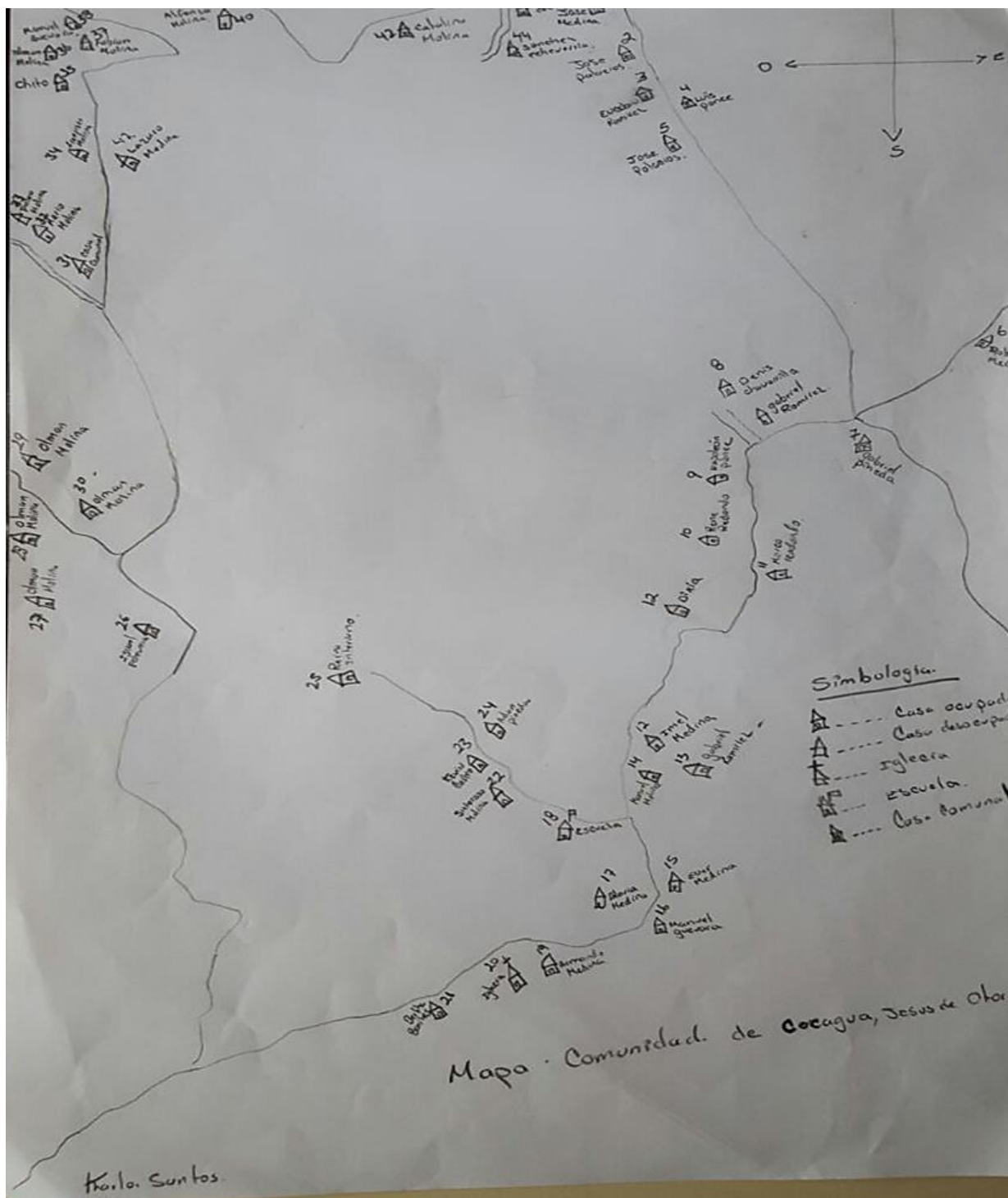
San Marcos



Alpes Arriba



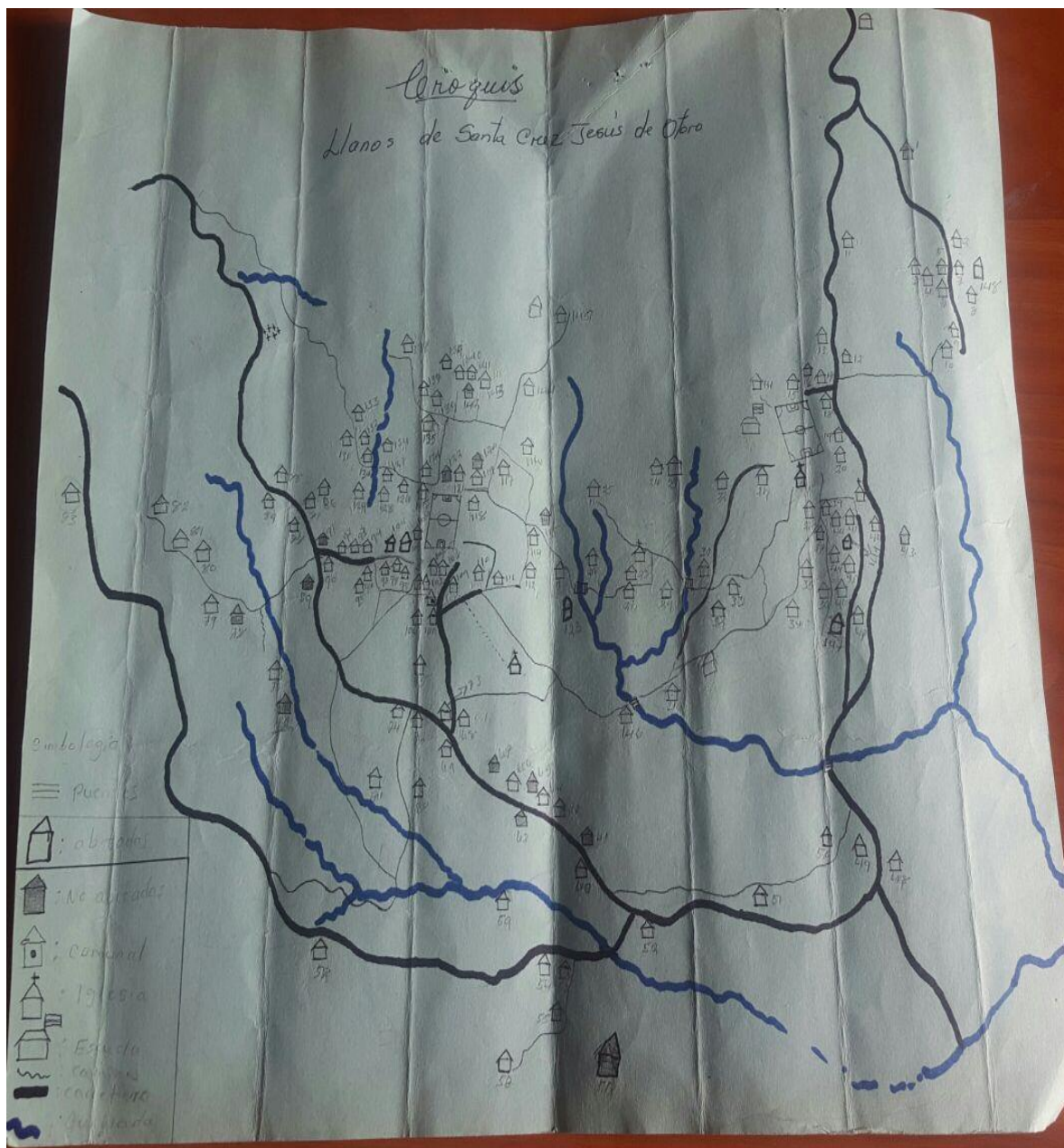
Cecagua



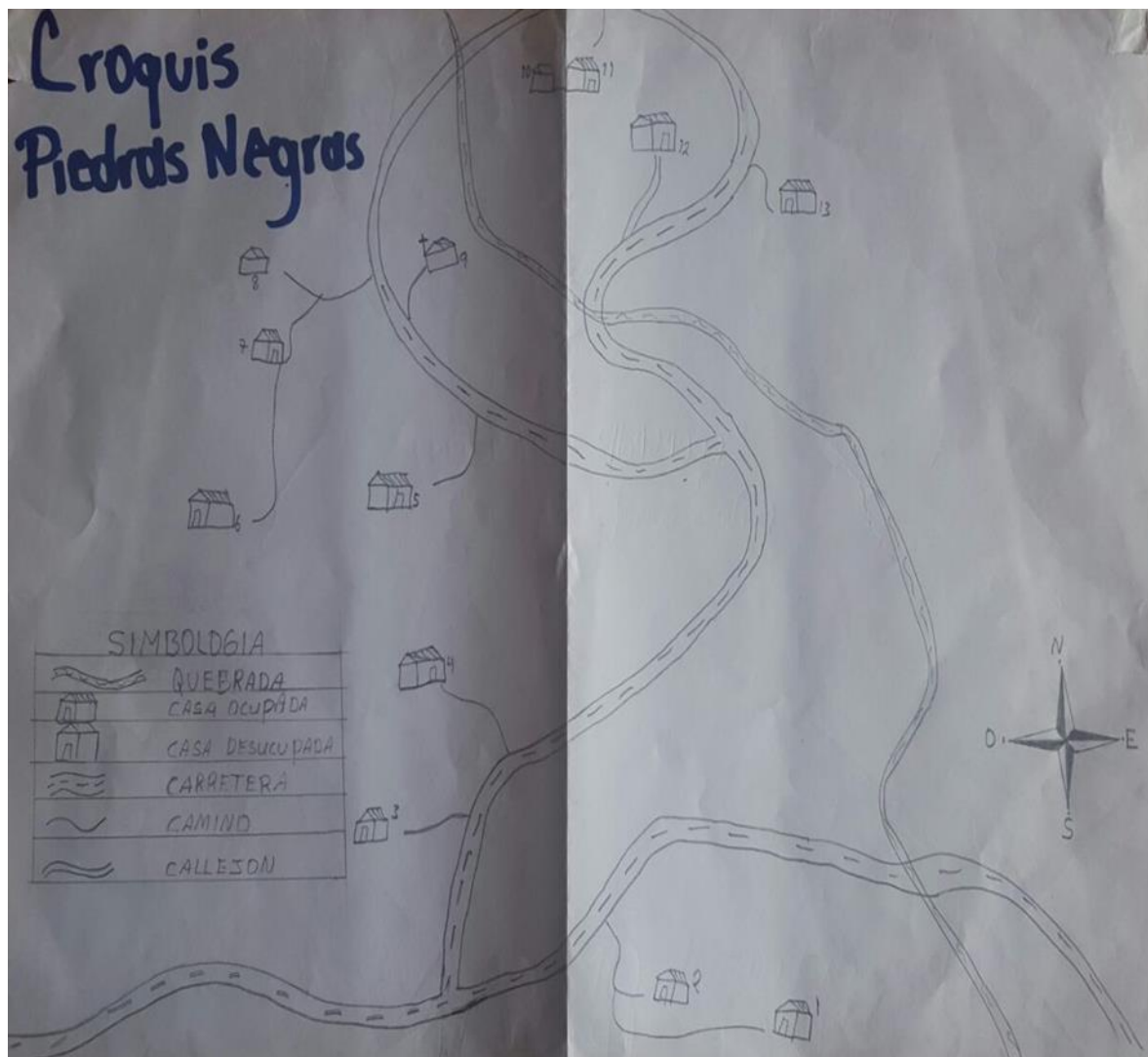
Brisas del Campo



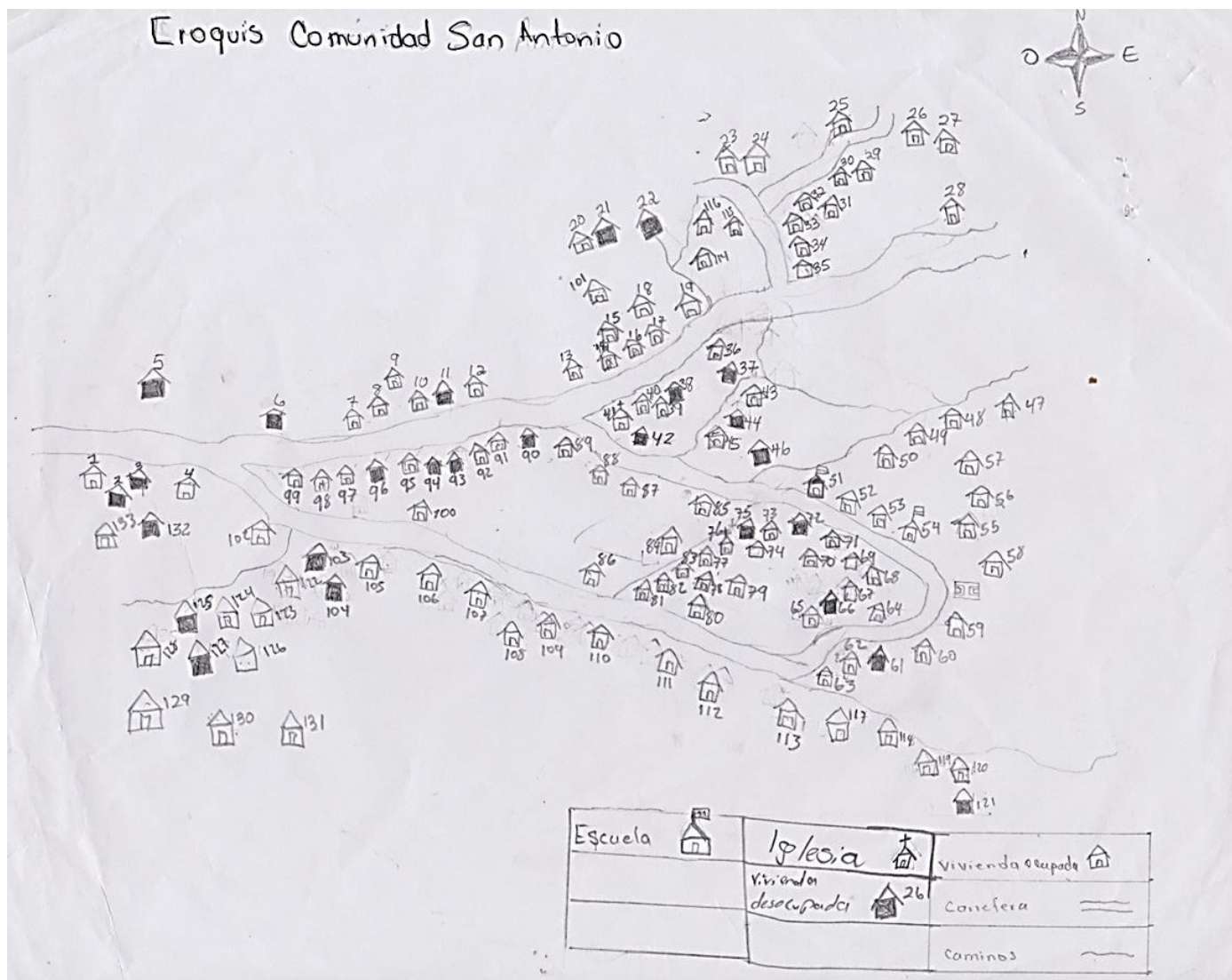
Llanos de Santa Cruz



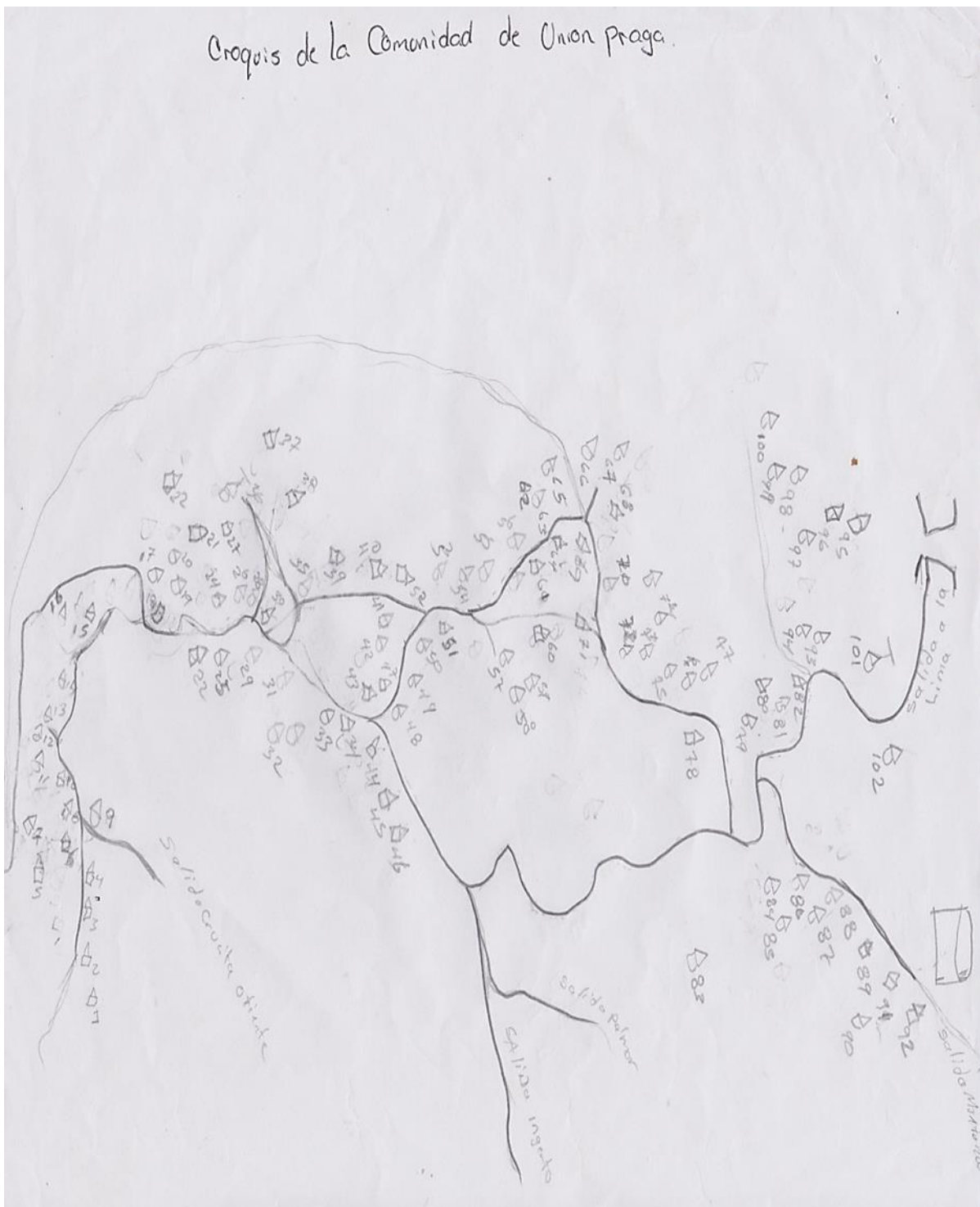
Piedras Negras



San Antonio



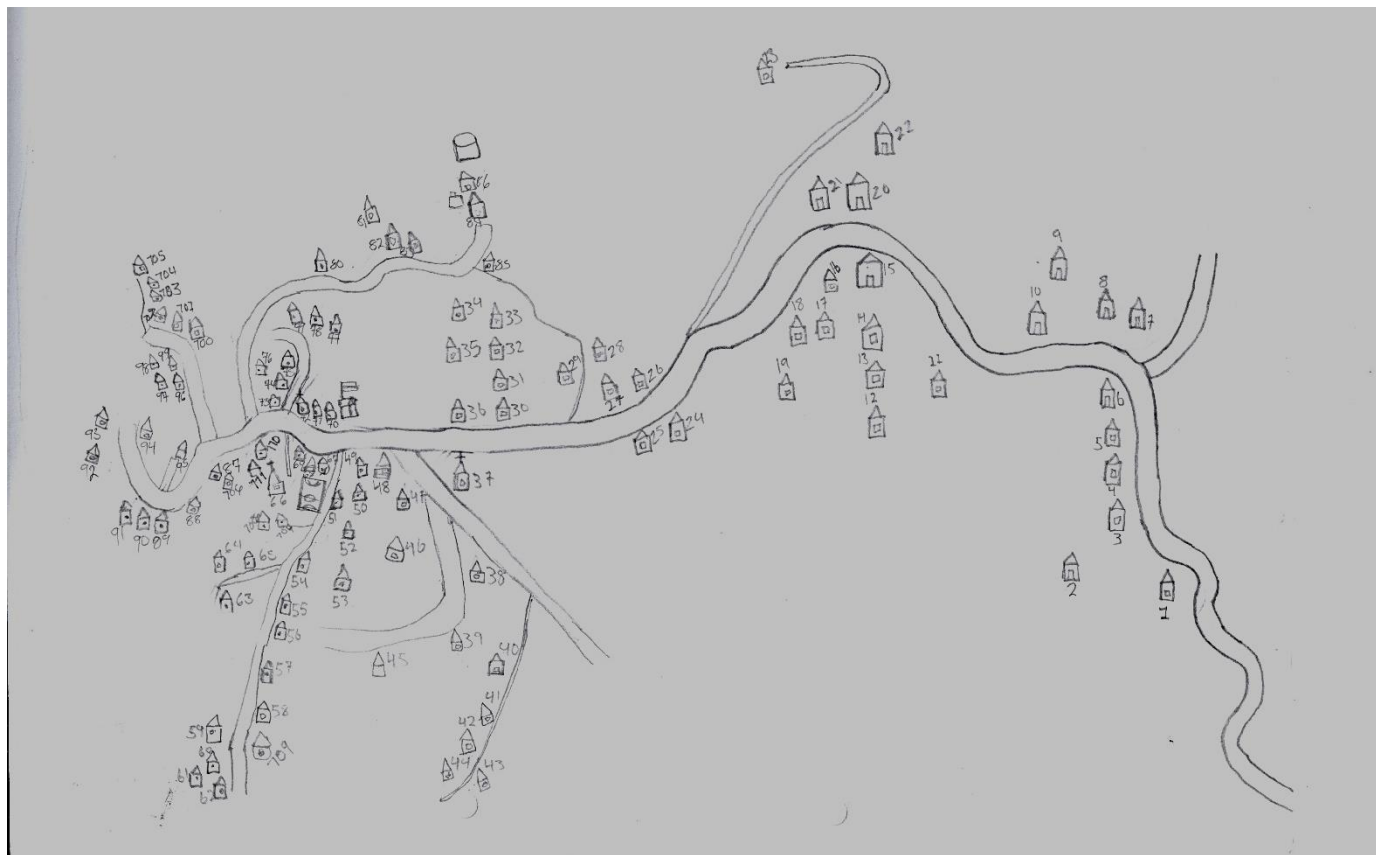
Unión Praga



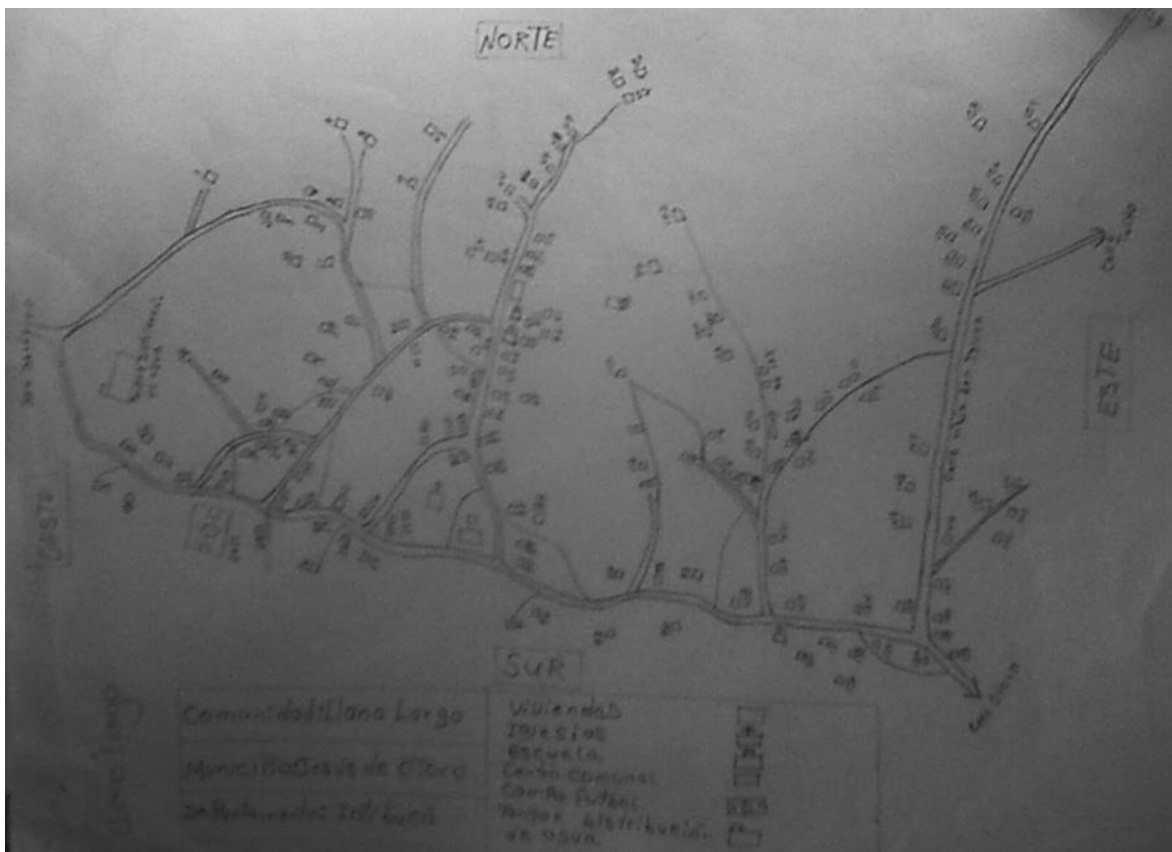
El Zapote



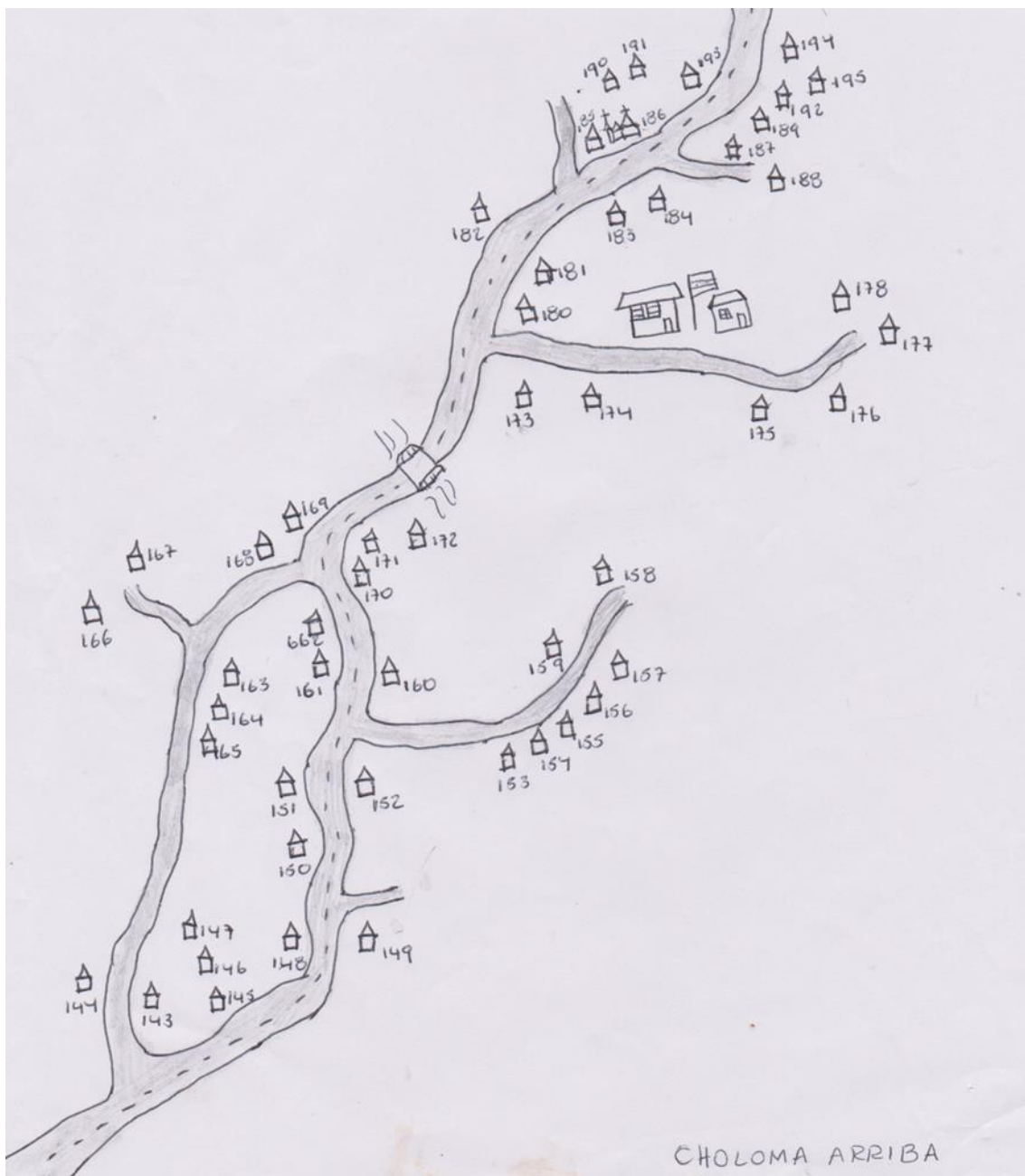
Rodadora



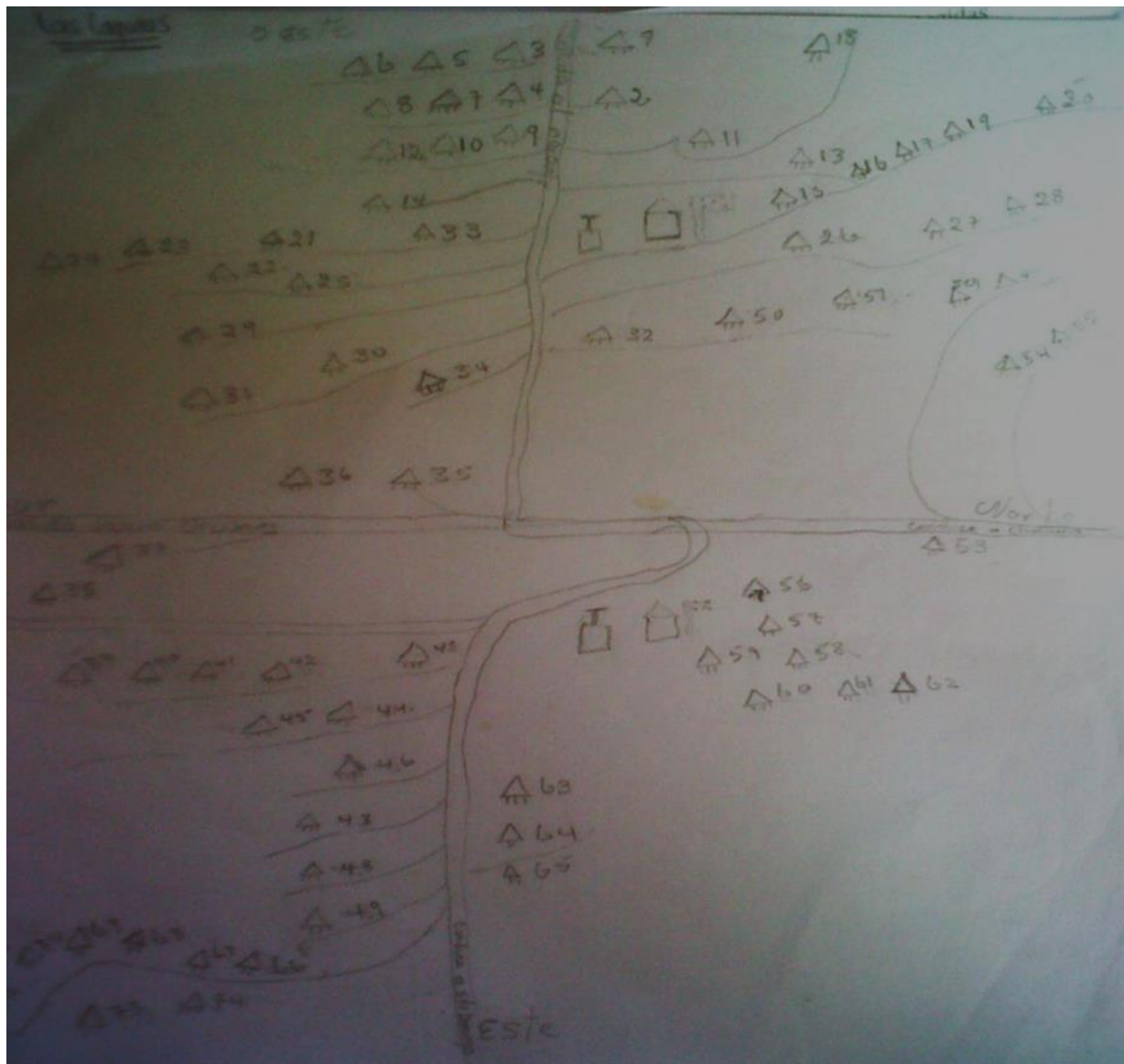
Llano Largo



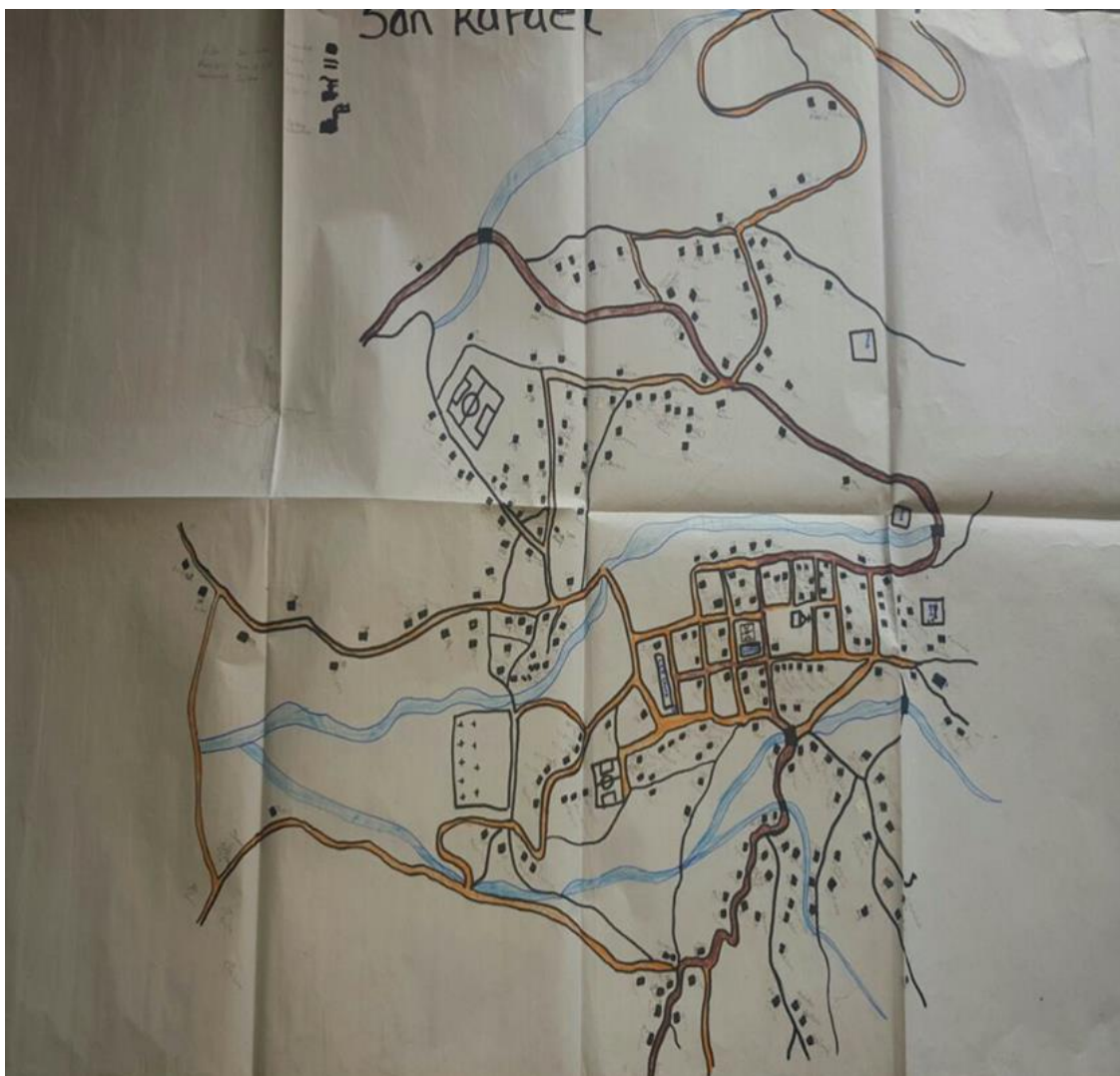
Choloma



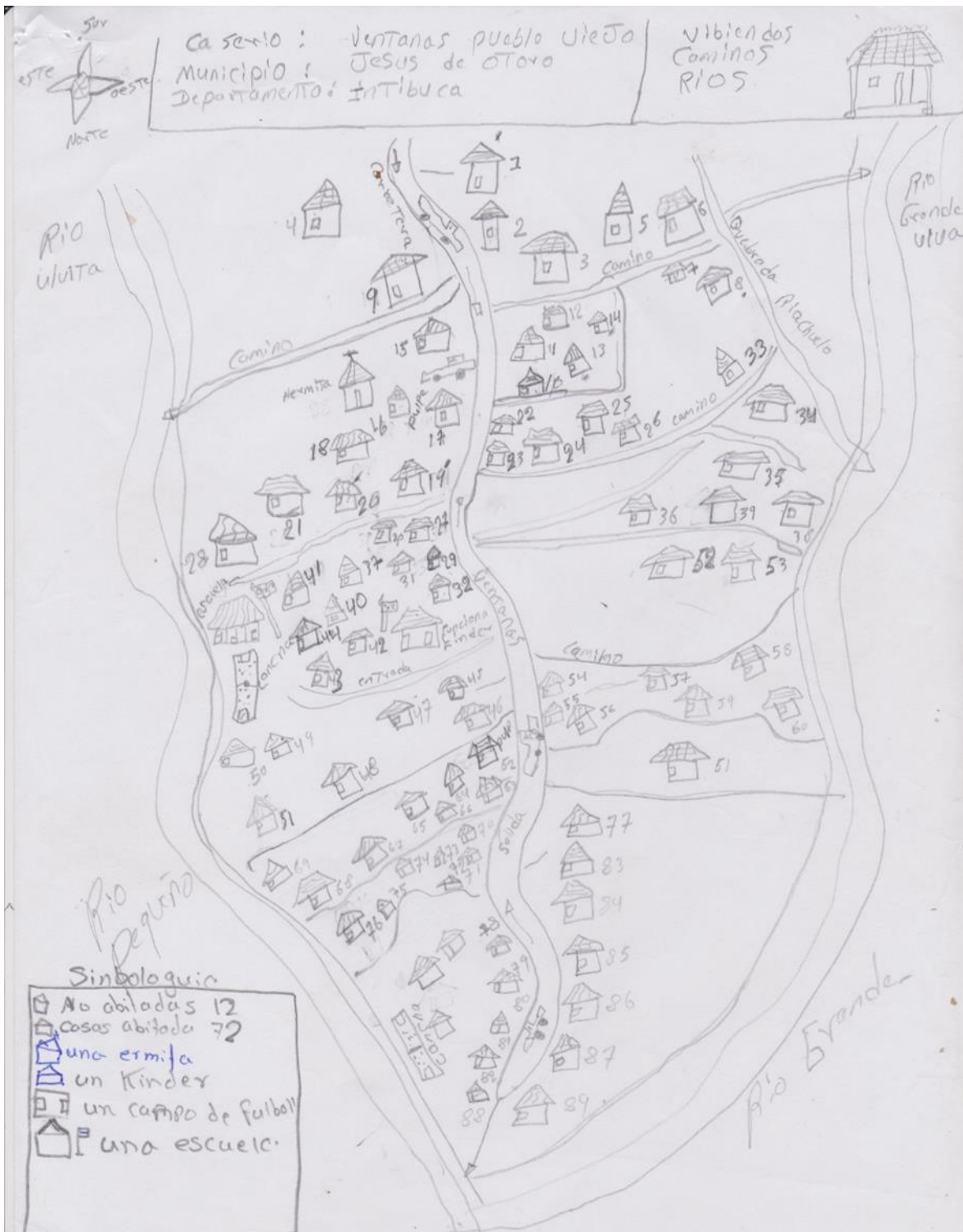
Las Lagunas



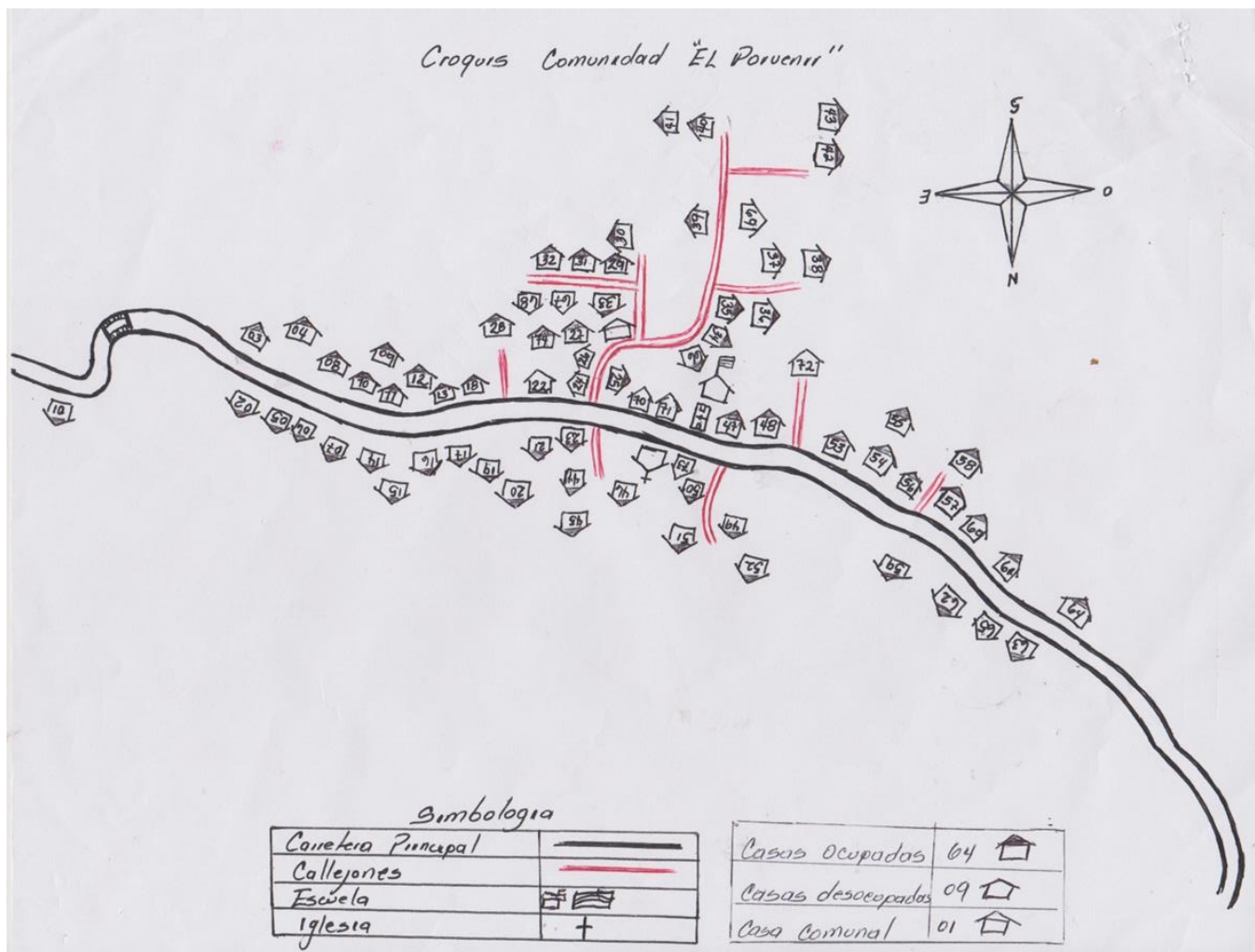
San Rafael



Las Ventanas



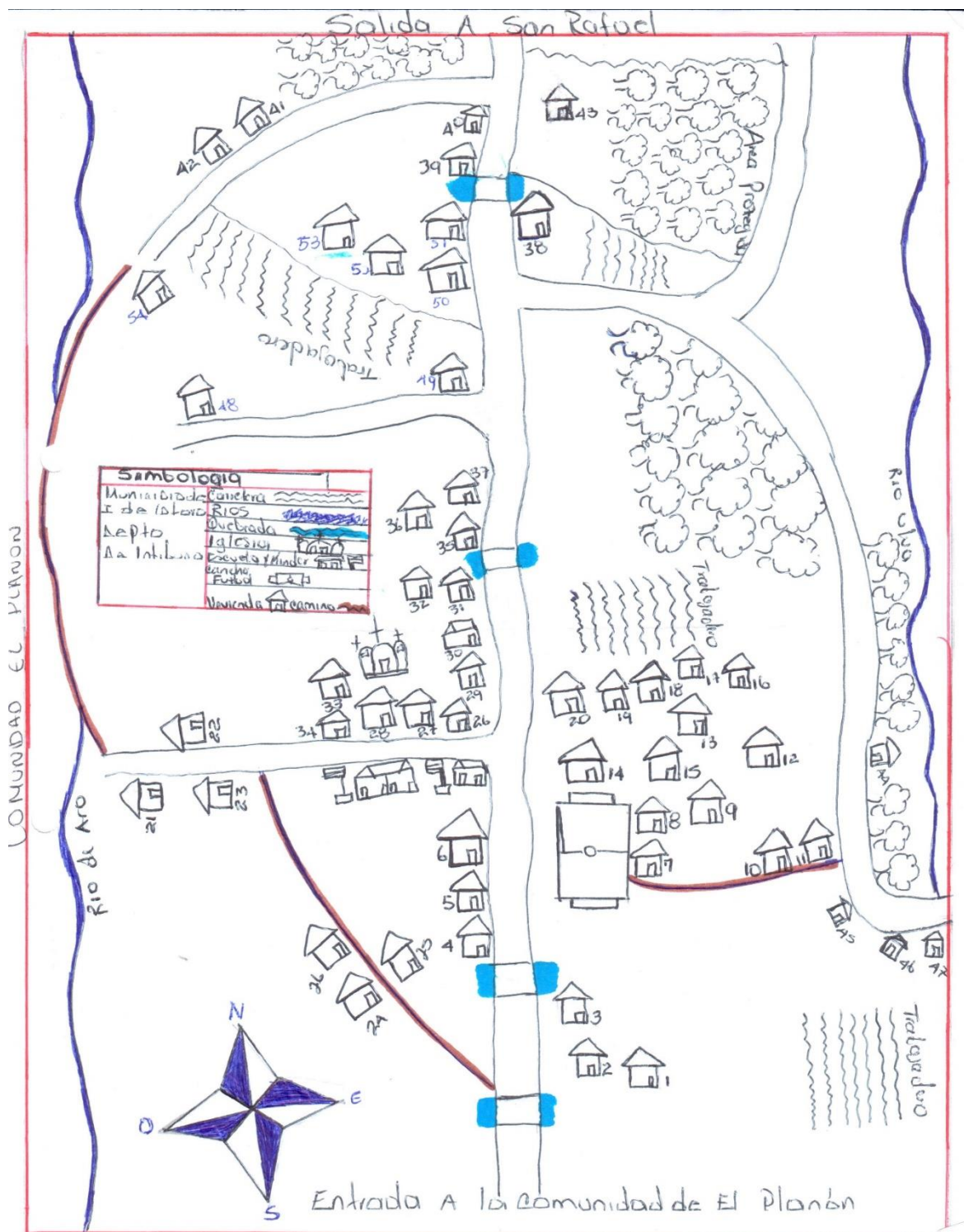
El Porvenir



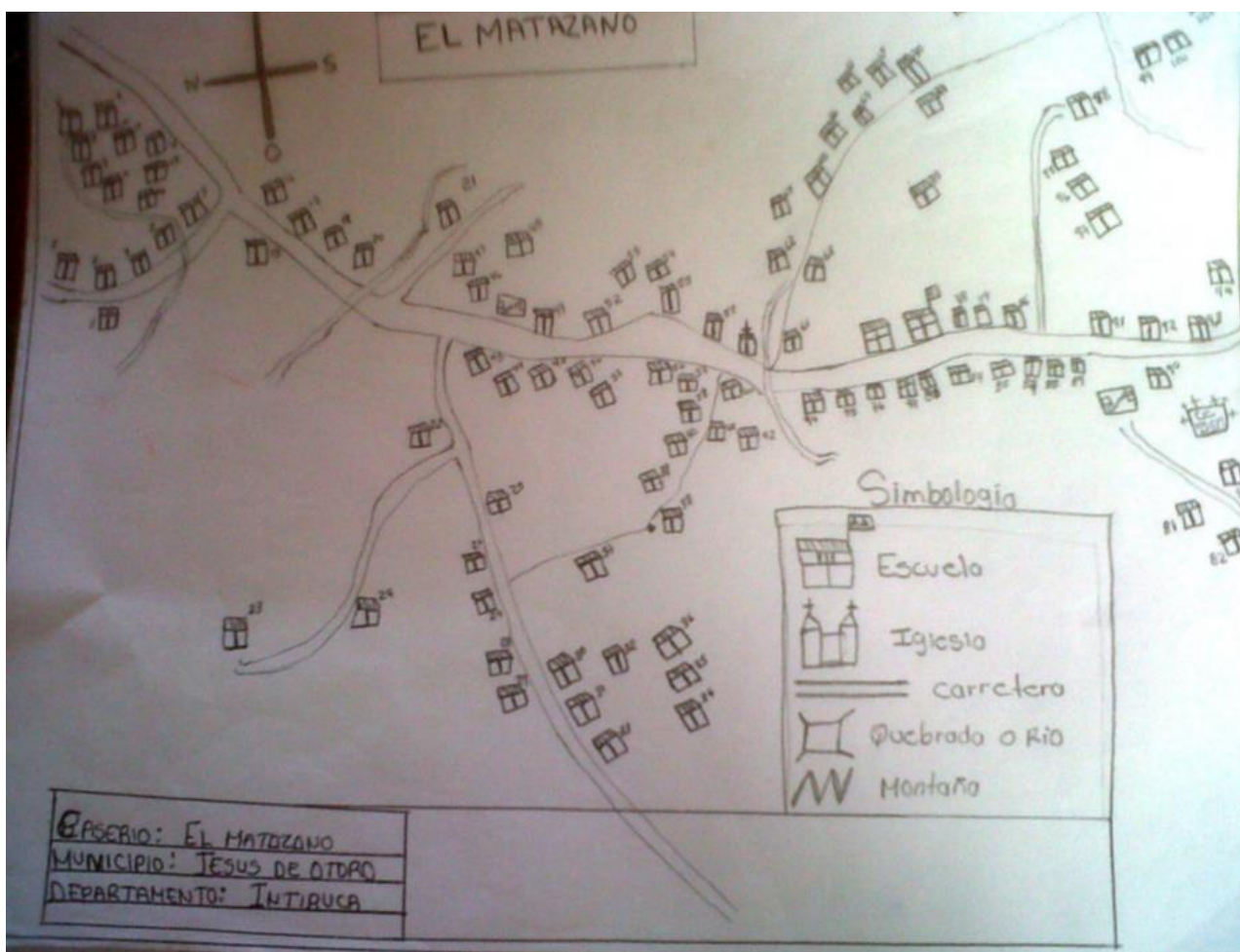
Crucita Norte



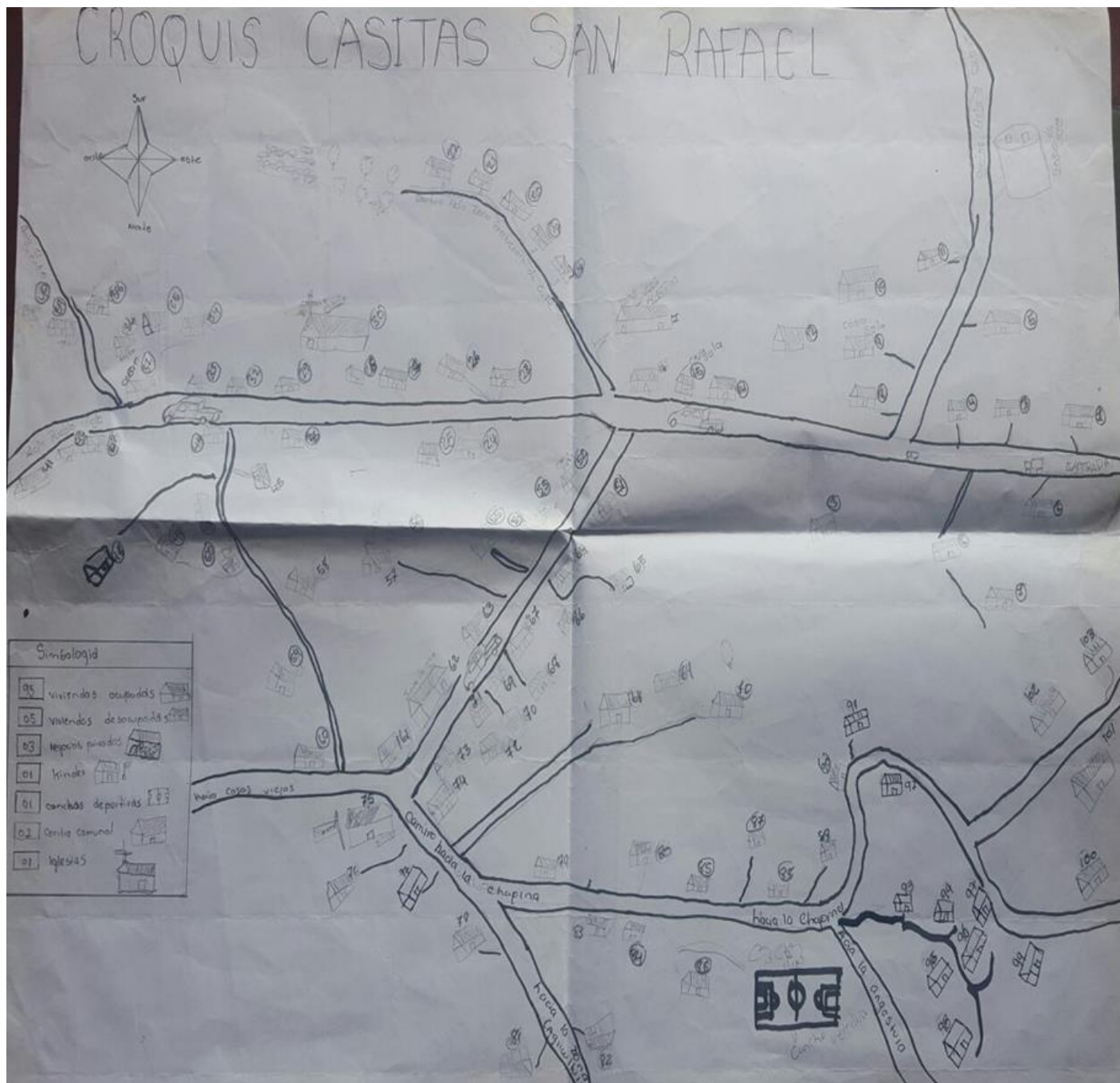
El Planon



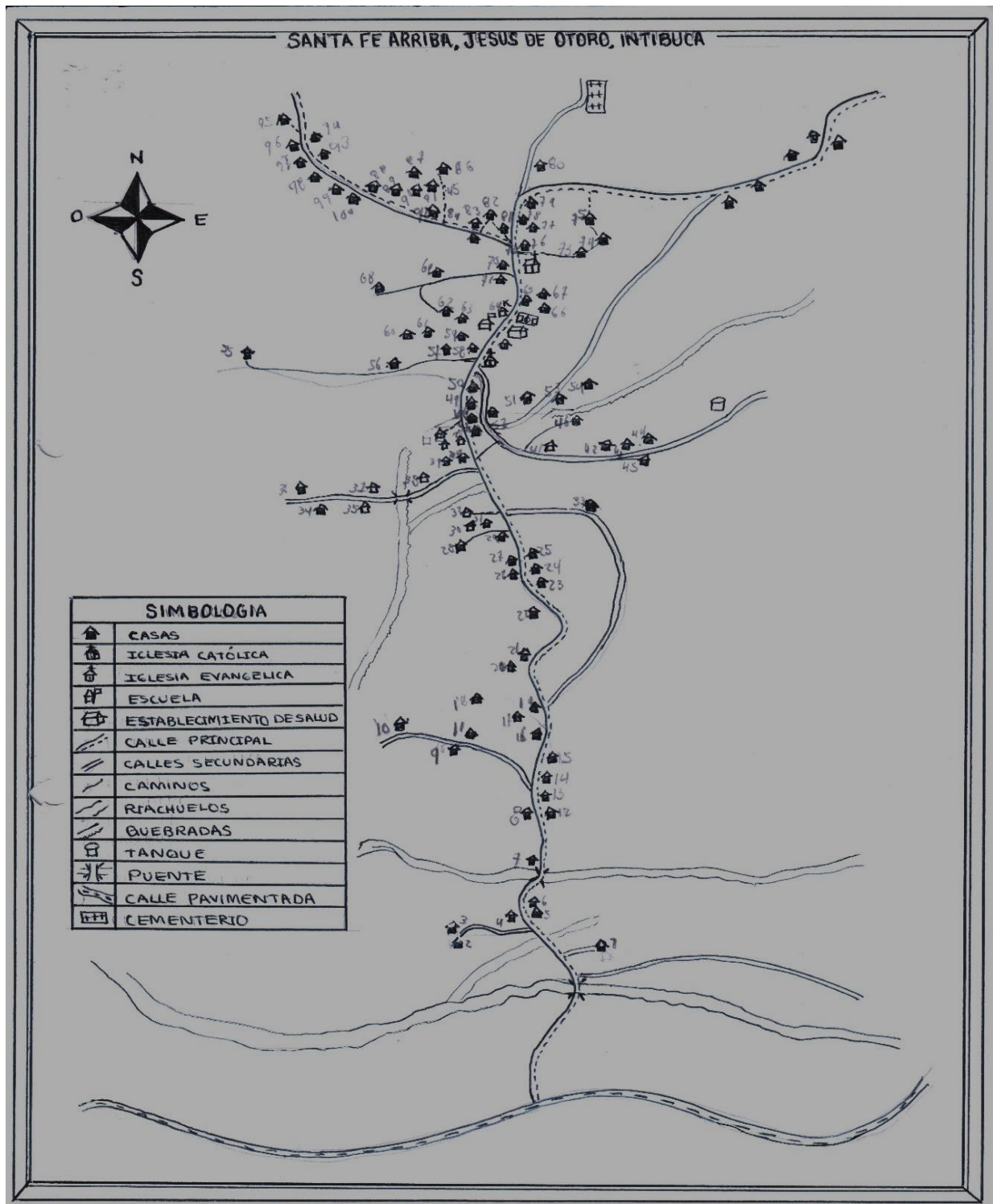
El Matazano



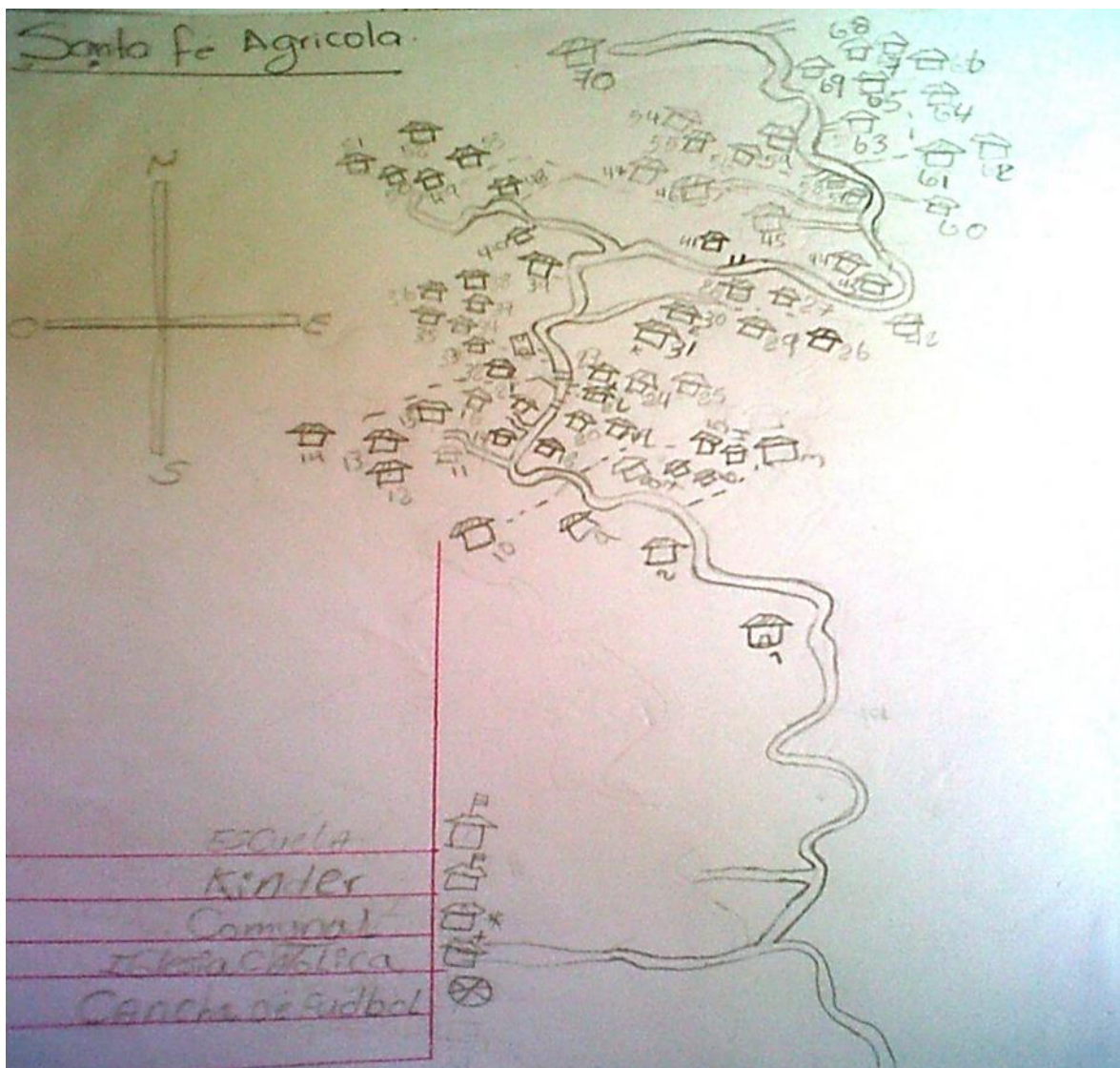
Casitas



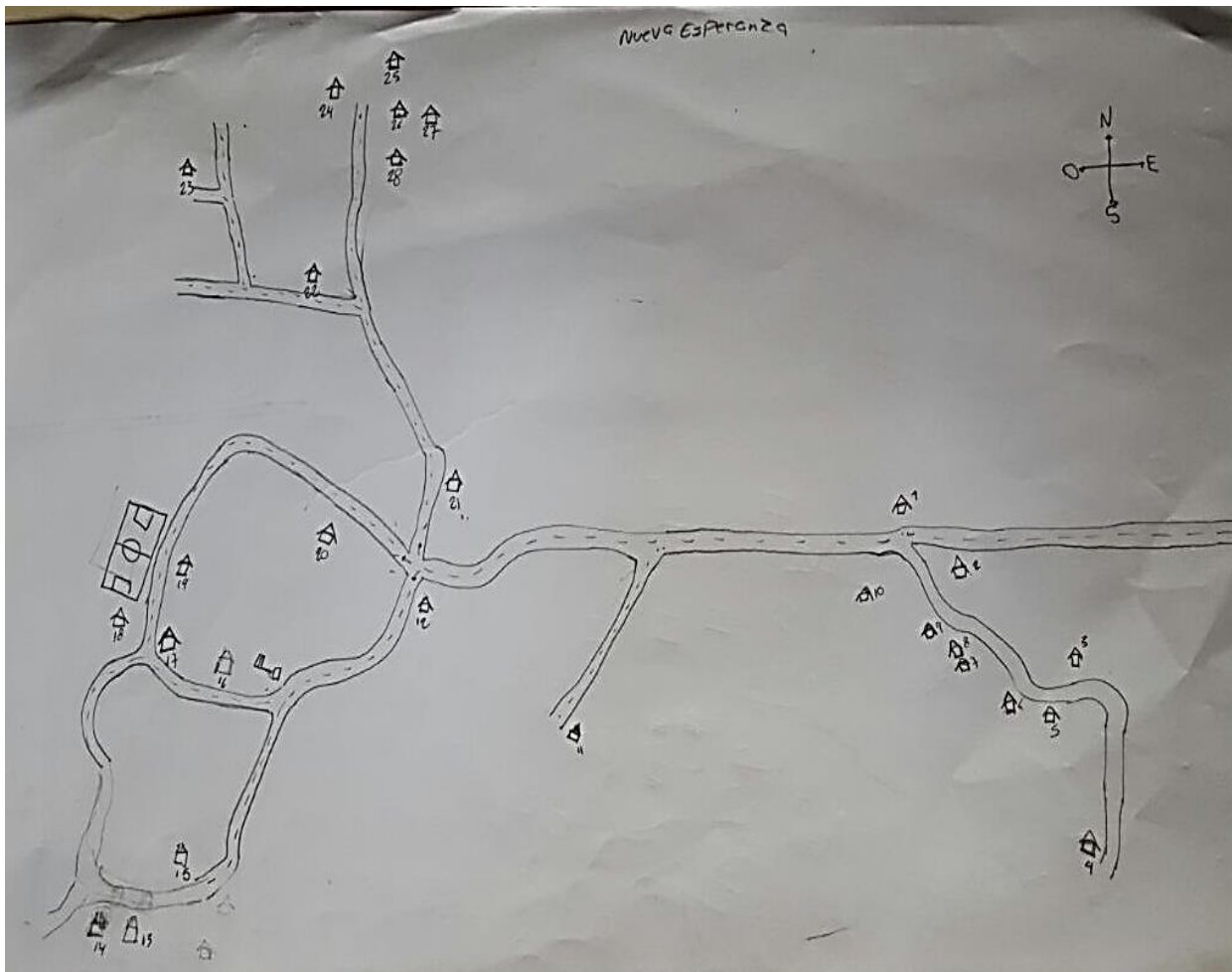
Santa Fe Arriba



Santa Fe Agrícola



Nueva Esperanza



Cuadro de profesionales u oficio de la población en edad de trabajar

Cuadro # 16
Agrupación de profesiones y oficios de los miembros de la Población en Edad de Trabajar (mayores de 10 años)

Para cada grupo de profesión u oficio, debe de codificarlo para generar los datos para este cuadro, como por ejemplo: 01 profesionales universitarios; 02 profesionales de secundaria/técnicos; 03 obreros...10 Discapacitados...

Profesión u oficio	Cantidad	
	Total	%
0. No trabaja / No definido	583	3.13
1. Profesionales universitarios	308	1.65
2. Profesionales secundaria / Técnico	649	3.48
3. Obreros	1068	5.73
4. Agricultores y Ganaderos	5034	26.99
6. Jornaleros	356	1.91
7. Empresarios - Comerciantes - Vendedores	460	2.47
8. Oficios domésticos	6609	35.43
9. Estudiantes	3465	18.58
10. Discapacitados - Jubilados - Pensionados - Rentistas	92	0.49
.	26	0.14
TOTAL	18650	

Fuente: Elaboración propia con base a censo línea base levantado en el municipio

GALERIA DE FOTOS DEL LEVANTAMIENTO DE LAS BOLETAS













