

MUNICIPIO DE NUEVA ARMENIA, FRANCISCO MORAZAN

LINEA BASE DEMOGRAFICA Y SOCIOECONOMICO COMUNITARIA Y MUNICIPAL EN EL MARCO DE LOS ODS, ERP Y PN



PRESENTADO POR CORPORACIÓN MUNICIPAL

Alcalde Municipal	:	Francisco Roberto López
Vice Alcaldesa	:	Lila Esperanza Alonzo Flores
Regidor 1	:	Marlín Luis Barahona López
Regidor 2	:	Rogelio Fonseca Flores
Regidor 3	:	Oscar Rene Flores Sánchez
Regidor 4	:	Rígo Antonio Ramos Ordóñez

PREPARADO POR EQUIPO TÉCNICO:

Ing. Carlos Hernán Cortes (Coordinador de Equipo)
Msc. Nolvía Gabriela Giménez
Ing. Luis Armando Oviedo

CON EL APOYO TÉCNICO DE LA SECRETARIA DE DERECHOS
HUMANOS JUSTICIA GOBERNACION Y DESCENTRALIZACION Y LA
AGENCIA DE COOPERACIÓN INTERNACIONAL DE JAPÓN (SDHJGD Y
JICA)

Y EL FINANCIAMIENTO DE LA ALCALDÍA MUNICIPAL DE NUEVA
ARMENIA, FRANCISCO MORAZAN.

Octubre del 2018

EQUIPO TÉCNICO MUNICIPAL

Franklin Gerardo Barahona
 Unidad Municipal Ambiental
Marlín Joel Sierra
 Comisión de Transparencia
Pablo Rolando Palma
 Asistente De Administración

EQUIPO CAPACITADOR

Abg. Gladis Ordoñez
 Tesorera Municipal
Eva Josefina Zepeda
 Administradora Municipal
Diana Montoya
 Tributación
Pablo Rolando palma
 Asistente De Administración

EQUIPO ENCUESTADOR

#	NOMBRE	#	NOMBRE	#	NOMBRE
1	Carlos David Lagos	1	Sonia Rosibel Flores	1	Denisse Farina Barahona
2	Miguel Vásquez	2	Nicolle Barahona	2	Brayan Josué Núñez
3	Manuel García	3	Lenny Suyapa Alonzo	3	Magdalena Barrientos
4	Francisco Flores	4	Yenifer Daniela Flores	4	Carlos Anderson Andino
5	Rosa Odilia Montoya	5	Vania Celenia	5	Ana Griselda Velásquez
6	José benjamín Andino	6	Ligia Gisel Palma	6	Sadia Indira Sierra
7	Meylan Barahona	7	Dania Barahona	7	Elvin adalid Andino
8	Gloria Yohana flores	8	Fany Aracely	8	Delmis Fabiola Núñez
9	Diana Pamela Andino	9	Cristian Barahona	9	Eliezer Barahona
10	Claudia Rosario Buck	10	Sandra Fonseca		

EQUIPO DIGITALIZADOR Y TECNICOS DE CAMPO

#	Equipo Digitalizador	#	Equipo Técnico de Campo
1	Carlos Martínez	1	Lesbis Yulibeth Cruz
2	Erick López	2	Daniel Gerardo Cortes
3	Angélica Martínez	3	Arik Mabel Mioñez
4	Alfredo Flores		
5	Alex Martínez		
6	Verlin Benegas		
7	Alejandra Martínez		
8	Josselin Dayana Martínez		

TABLA DE CONTENIDO

TABLA DE CONTENIDO.....	3
INTRODUCCION.....	6
RESUMEN EJECUTIVO	7
METODOLOGIA APLICADA	9
I. MARCO DE REFERENCIA	13
I.1. ANTECEDENTES HISTÓRICOS DEL MUNICIPIO	16
I.1.1. NUEVA ARMENIA Y SU CULTURA	17
I.1.2. TRADICIONES Y COSTUMBRE	18
I.1.3. GASTRONOMÍA ACTUAL Y EXISTENTE (.....	18
COMIDAS Y BEBIDAS TÍPICAS)	18
I.1.4. PATRIMONIO HISTÓRICO	18
I.1.5. PRIMEROS SERVICIOS PÚBLICOS.....	19
I.1.6. PERSONAJES RELEVANTES, SU APOORTE Y PRESTIGIO	19
I.1.7. ACTIVIDAD ECONÓMICA QUE SUSTENTAN A LA POBLACIÓN	19
I.2. UBICACIÓN GEOGRÁFICA.....	20
I.2.1. UBICACIÓN GEOGRÁFICA DEL MUNICIPIO EN EL DEPARTAMENTO	20
I.2.2. LÍMITES TERRITORIALES	21
I.2.3. ALTURAS DEL MUNICIPIO REFERENTES AL CASCO URBANO	21
I.2.4. COORDENADAS	22
I.2.5. DESGLOSE DE ALDEAS, CASERÍOS Y BARRIO.....	22
II. CONTEXTO BIOFISICO.....	25
II.1. CARACTERÍSTICAS FÍSICAS.....	25
II.1.1. TOPOGRAFÍA DEL MUNICIPIO	25
II.1.2. HIDROLOGÍA DEL MUNICIPIO	26
II.1.3. CLIMA PREDOMINANTE	26
II.1.4. TIPOS DE SUELOS.....	27
II.1.5. TIPOS DE ESTACIONES	27
II.2. CARACTERÍSTICAS BIOLÓGICAS	28
II.2.1. PRINCIPALES ZONAS DE VIDA:.....	28
II.2.2. SUBCUENTA A LA QUE PERTENECE:	28
II.2.3. DESCRIPCIÓN DE MICROCUENCAS:.....	28
II.2.4. ÁREAS PROTEGIDAS:	28
II.2.5. VEGETACIÓN PREDOMINANTE:.....	29
II.2.6. FAUNA.....	30

Línea Base Demográfica y Socioeconómica del Municipio de Nueva Armenia, Francisco Morazán

II.2.7. MINERIA	31
II.2.8. PLANTAS COMESTIBLES Y MEDICINALES	33
II.3. CARACTERÍSTICAS SOCIALES	34
II.3.1. RELACIONES SOCIALES ENTRE POBLADORES	34
II.3.2. FORMAS DE ORGANIZACIÓN	34
II.3.3. VALORES	35
II.3.4. GRUPOS ÉTNICOS	35
II.3.5. PRINCIPALES RELIGIONES	35
II.3.6. FORMAS DE RECREACIÓN	35
II.3.7. JUEGOS TRADICIONALES	36
II.3.8. PRINCIPALES CELEBRACIONES PATRONALES	36
III. INSTITUCIONALIDAD E INVERSION PARA EL DESARROLLO	36
III.1 DESEMPEÑO MUNICIPAL	36
III.2. PRESENCIA INSTITUCIONAL PÚBLICA Y PRIVADA EN EL MUNICIPIO	39
III.3. SOCIEDAD CIVIL	40
III.4. INVERSIÓN SOCIAL	41
IV. INFRAESTRUCTURA BASICA	42
IV.1 INFRAESTRUCTURA VIAL	43
IV.2 ELECTRICIDAD	44
IV.3 TELEFONÍA Y CORREOS	46
IV.4. INFRAESTRUCTURA SOCIAL	46
IV.5. INFRAESTRUCTURA DE SALUD	47
IV.6. INFRAESTRUCTURA EDUCATIVA	48
IV.7. INFRAESTRUCTURA AGRÍCOLA	49
V. ANALISIS DE LOS PRINCIPALES INDICADORES SOCIOECONOMICOS	50
V.1 POBLACION	50
V.2 SALUD	51
V.3 SERVICIOS BÁSICOS	53
V.4 VIVIENDA	56
V.5 EDUCACIÓN	57
V.6 IGUALDAD DE GÉNERO Y EDUCACIÓN	60
V.7 ECONOMÍA	61
V.8 PARTICIPACIÓN	66
VI. CONCLUSIONES	66
VII. BIBLIOGRAFIA	68

VIII. ANEXOS	69
Anexo 1 Constancia de la AMHON de Registro Municipal	70
Anexo 2 Punto de Acta de Socialización, Validación Y Aprobación de Línea Base	71
Anexo 3. Infraestructura Básica Social por Comunidad Existente en el Municipio	72
Anexo 4. Instituciones Públicas que Intervienen en el Municipio	73
Anexo 5. Instituciones Privadas Programas y Proyecto por Comunidad que Intervienen en el Municipio	74
Anexo 6. Presencia institucional por comunidades en el municipio.	75
Anexo 7. Presencia organizaciones de la sociedad civil por comunidades	76
Anexo 8 Inversión en Infraestructura Social por Comunidad	77
Anexo 9 Instituciones que Atendiendo con Inversiones por Comunidad	78
Anexo 10. Viviendas Ocupadas y Desocupadas por Comunidad, Aldea y PDC 79	
Anexo 11. Cuadro de Frecuencia Simple de la Boleta Levantada de Cada Comunidad	82
Anexo 12 Matriz de Indicadores Socioeconómicos en el Marco de los ODS ..	375
Anexo 13 Profesión u Oficio de la Población en Edad de Trabajar	386
Anexo 14 Ocupación Actual de la Población en edad de trabajar	387
Anexo 15 Listado de Viviendas, Jefes de Familia de Cada Comunidad y # de Boleta utilizadas para el Levantamiento de Línea Base	388
Anexo 16 Estructura Organizativa Municipal	417
Anexo 17 Croquis Censales de cada comunidad/PDC	419
ANEXO 18 Galería de Fotos	437
Anexo 19 Listado de Participantes a Cabildo Abierto para Socializar Resultados de Línea Base	438
Anexo 20. Compendio de Mapas del Municipio	443
Anexo 21. Mapa de Zonificación Territorial Socializado, Validado y Ap robado	466
Anexo 22. Extensión de Línea de Distribución Municipio de Nueva Armenia.	467
Anexo 23. Microempresas y agroindustriales en el Municipio de Nueva Armenia.	468

INTRODUCCION

En Honduras, poco a poco se ha conformado una red de asentamientos humanos con ausencia de servicios en ciertas zonas, mientras se han concentrado excesivamente en otras, originando fuertes movimientos migratorios, provocando altos crecimientos urbanos y despoblamiento rural.

Este patrón territorial nacional muestra simultáneamente dos extremos de grave costo social: Una excesiva aglutinación de población en los asentamientos humanos urbanos (AHU), especialmente en las ciudades. Una alta dispersión en centros urbanos menores y cabeceras municipales, especialmente en los asentamientos humanos rurales (AHR). Ambas situaciones suponen costos elevados en la dotación de equipamiento, infraestructura y servicios de parte del gobierno central, gobiernos locales y/o las municipalidades.

En Honduras del 100% (8,379,458) de habitantes estimado al 2012, el 61% (5,099,983) de las personas habitan en 434 asentamientos humanos urbanos, mientras que el 39% (3,279,475) de los individuos viven en los 27,535 asentamientos humanos rurales. Un cálculo sencillo mostraría que los asentamientos humanos urbanos tienen en promedio 11,751 habitantes, en tanto el promedio de los asentamientos humanos rurales es de 119 personas, lo que constituye que estos son en promedio 100 veces más pequeños. Esta brecha ha ido creciendo en tanto que el porcentaje de población urbana ha ido incrementando.

Puede observarse en nuestro país que no todos los asentamientos humanos urbanos ofrecen aceptables condiciones de habitabilidad y progreso, así los habitantes “urbanos” viven en condición de pobreza o pobreza extrema, excluidos de las ventajas desarrollo. También se dan procesos acelerantes así: a) El sostenido crecimiento poblacional en Zona Metropolitana de San Pedro Sula causado por el asiento repentino de la industria desde la segunda mitad del siglo pasado y que en menor grado sucedió en La Ceiba, b) Igual situación sucedió con las ciudades de Comayagua, Puerto Cortés y Choluteca con la localización de maquilas o Zonas Industriales de Procesamiento (ZIP), c) El desarrollo turístico en las Islas de la Bahía, d) La apertura de zonas a la agroganadería como pasó en el Bajo Aguán y en Patuca, e) El rápido poblamiento humano debido a conflictos en un país vecino pobló a Choluteca y Trojes, f) La apertura de tramos carreteros: El canal seco. Los asentamientos humanos en Honduras y su distribución espacial deben ser considerados al momento de la planificación de las inversiones y la conectividad vial.

RESUMEN EJECUTIVO

- α El Municipio de cuenta con una población de 2,931 habitantes, distribuidos en 9 barrios, 60 caseríos, 7 aldeas.
- α Del total, 1,522 son hombres y 1,409 mujeres. Existe un promedio de 3.35 personas por vivienda y la densidad poblacional es de 17 habitantes por Km².
- α Existen 186 madres solteras y 61 padres solteros.
- α La población menor o igual a 18 años es de 985 que representa un 33.61 % del total de la población.
- α Los nacimientos para el año 2017 fue de 7 niñ@s, lo que significa una tasa de natalidad de 0.7 por cada 1000 habitantes.
- α La tasa de mortalidad materna durante el parto y el posparto para el 2017 fue de 0%
- α Nacimientos por 1000 atendidas, sin embargo, la mortalidad infantil en el período fue de 0 niños menores de 5 años que representa el 0% por mil niños de este segmento.
- α Los que enfermaron en 2017 fueron 941 y Entre las enfermedades de mayor incidencia en la población están: Presión Arterial o Hipertensión 222 igual 24%, IRAS 84 (8.93%), Diabetes 101 (11%), Discapacidad 103 (11%), Asma Bronquial 68 (7%) son las que mayor se manifiestan.
- α El 81.95 % de la población recibe el servicio de agua, del cual el 61.87 % es a través de acueducto, un 12% agua domiciliar con pozo propio y 12 % pozo comunal.
- α La cobertura del servicio de alcantarillado sanitario es de 0 % sin embargo el 60.62 % de las viviendas poseen letrinas, de las cuales el 39.38 % no la utiliza.
- α La cobertura del servicio de energía eléctrica es de 80.59 %
- α Existen un total de 1241 edificaciones (públicas, privadas y viviendas), de éstos 1,139 son viviendas de las cuales 876 se encuentran ocupadas y un 263 desocupadas.
- α En cuanto a la tenencia de la vivienda el 89.84% de las familias poseen viviendas propias totalmente pagadas, un 1.83% está alquilando, un 7.53% la ocupan en forma prestada y el 0.80% posee vivienda propia, pero la está pagando.

Línea Base Demográfica y Socioeconómica del Municipio de Nueva Armenia, Francisco Morazán

- α 948 niños y jóvenes se encuentran en edad escolar (33% del total de la población), de estos 505 son varones y 443 son mujeres; de este total sólo el 630 están estudiando.
- α La población estudiantil que ha logrado llegar a nivel diversificado es de 68.
- α Las principales actividades económicas del municipio son la agricultura y en menor escala la ganadería.
- α La mayor fuerza de trabajo predominante es 641 que representa un 64.87 del total de la PEA ocupada.
- α Población en edad de trabajar (PET) del municipio representa el 82.98 % del total de la población; la población económicamente activa (PEA) es el 49.71 % de la PET. El 81.72 de la PEA, está ocupada, la población económicamente inactiva representa el 50.29% de la PET.
- α Existen un total de 11 profesiones universitarias y secundarias.
- α La profesión que sobresale es la Licenciatura en pedagogía, en tanto los oficios más predominantes son: Labrador, Oficios domésticos, Agricultor, Albañil.
- α El 16.32% de los hogares reciben remesas del exterior.
- α En el 43.04% de los hogares algún miembro trabaja por cuenta propia la tierra.
- α Solo el 42.69% de los hogares que la trabajan poseen tierra propia totalmente pagada, un 6.39% la alquila y un 15.87% trabaja con tierra prestada.
- α En el 63.13% de los hogares que trabajan la tierra producen alimentos.
- α Solo al 82.82% de los que producen alimentos les es suficiente para el autoconsumo.
- α Solo el 10.49% de las familias que producen alimentos obtienen excedentes para la venta, principalmente del cultivo de Maíz, Frijoles y Sorgo.
- α En el total de los hogares el 91% de los hombres mayores de 18 años no participan en ninguna organización y el 89.14% de las mujeres mayores de 18 años de igual manera no participan en ninguna organización.

METODOLOGIA APLICADA

En esta investigación se aplicó la metodología del Fortalecimiento de las Capacidades Locales “Focal III”, promovida por la Cooperación Japonesa “JICA” y la Secretaría de Gobernación y Justicia, la cual fue concertada antes y durante el proceso con la Corporación Municipal, Líderes Comunitarios, Autoridades Civiles y de la Sociedad Civil Organizada en General del Municipio de Nueva Armenia, Departamento de Francisco Morazán.

La Alcaldía Municipal con todas sus limitantes se apropió del proceso asignando al personal técnico y administrativo (4 personas) de la municipalidad para participar en el Taller de Inducción sobre la metodología para la elaboración de la Línea Base Socioeconómica y demográfica, quienes llevarían el liderazgo para ejecutar esta primera fase, es así que capacitaron a 29 personas entre líderes y personal con un grado académico mínimo, que junto al resto del personal de la municipalidad participarían en las jornadas de trabajo y levantamiento de informaciones campo.

Con la magnitud del trabajo, la limitante de no tener apoyo técnico y financiero de algún proyecto o institución pública o privada que coadyudara en el trabajo, más aun de no pertenecer a una mancomunidad, se consideró necesario posteriormente involucrar a 10 digitalizadores, un equipo técnico de 6 profesionales con cierto conocimiento sobre el tema, que junto al personal capacitado y líderes conformaron el equipo facilitador para la darle ejecución y seguimiento al proceso.

En compañía de los líderes comunitarios se realizó la planificación y organización, se elaboraron los mapas censales, recopilación de información básica de comunidades, identificación de viviendas y otra edificación presentada en los cuadros resúmenes de este documento.

Con la redefinición del presupuesto, planificación de trabajo y la elaboración del plan de comunicación se procedió a seguir con esta primera fase de la Línea Base Demográfica y Socioeconómica la cual se siguió la metodología a través de 5 etapas que detallamos a continuación:

Diseño y organización

Es aquí donde se define claramente la ruta a seguir a través del diseño y la organización de los actores que participaran en el proceso, Así que en esta fase se construyen las bases para las etapas subsiguientes; el diseño parte de objetivos ya definidos como los ODS, PN, RP que tienen variables determinantes y de las cuales se seleccionaron las más apropiadas para la preparación del instrumento de recolección.

Los productos de esta fase incluyen la validación del instrumental a nivel de campo y concertado con las autoridades y líderes municipales, así como, la selección y capacitación del equipo técnico facilitador para el trabajo de campo.

Promoción e inducción

Dentro de los propósitos de esta fase se encuentra el poder lograr que las Corporaciones Municipales conozcan la importancia del proceso y sus resultados, la identificación de los líderes comunitarios quienes serán los responsables del trabajo de campo; para ello es fundamental la capacitación a estos líderes, la preparación de los mapas censales, la socialización y motivación a la población en asambleas comunitarias.

La selección de líderes se basó en un perfil diseñado que incluía el saber leer y escribir, tener facilidad de comunicación verbal, facilidad para comprender y llenar información en cuadros, buenas relaciones interpersonales con los miembros de su comunidad y aceptación; con disponibilidad y compromiso para asegurar el cumplimiento de las funciones asignadas, ya que es un voluntariado el que realizaron. Para ello se identificaron 23 líderes comunitarios para identificación de viviendas y edificaciones a través de un mapa censal, junto a 29 que fueron contratados para el levantamiento de información de las comunidades y aplicación de fichas censales en 1,139 viviendas.

De las funciones de los líderes tenemos las siguientes:

- Participar en los talleres de capacitación.
- Preparar con el apoyo de los facilitadores un plan de trabajo con las actividades a realizar en la comunidad.
- Promover acompañados con facilitadores asambleas comunitarias explicando los objetivos, forma de trabajo del proceso y lograr el compromiso de los jefes de familia a brindar la información.

- Identificar y seleccionar otros líderes o jóvenes con disponibilidad y perfil para participar en el proceso de levantamiento.
- Realizar visitas domiciliarias a los hogares para el levantamiento de las boletas.
- Revisar las boletas levantadas para asegurar que estén completas antes de entregarlas
- Participar en las reuniones de equipo comunitario para evaluar los avances del trabajo, analizar los problemas y plantear posibles soluciones.

En este Municipio, se realizaron 1 Talleres de 3 días Capacitando a un total de 29 personas y se dividió por zonas debido a la distancia entre ellas y la dificultad para poder movilizarse, además que no se aprovecharía al máximo el taller teniendo grandes grupos de personas.

Levantamiento

El propósito de esta fase fue el levantamiento de las boletas en el total de hogares existentes en la comunidad y el municipio que estén ocupadas para lo cual se desarrolló 1 evento participando 29 personas para esta y la fase anterior lo que se resume a continuación:

- Reunión del equipo comunitario para la distribución geográfica de trabajo (esta se hace de acuerdo al mapa censal).
- Realización del levantamiento en las zonas asignadas.
- Revisión de boletas por los líderes comunitarios, discusión de avances, problemas y soluciones, en los casos de las boletas mal levantadas hacer las correcciones correspondientes.
- En las visitas subsiguientes el técnico facilitador se reúne con los líderes, recibe las boletas del coordinador local y las revisan.
- El técnico facilitador comprueba mediante muestreo y utilizando el listado y el mapa censal, que las boletas fueron levantadas en las viviendas correspondientes.

- Las boletas falsas o con errores deben levantarse nuevamente y Levantamiento de la información secundaria.

Tabulación y Análisis

Esta fase se realizó con propósito revisar y preparar la información recolectada y digitarla para obtener los resultados consolidados en cuadros de salida previamente diseñados, posteriormente se preparan los indicadores por áreas para el análisis del comportamiento socioeconómico de la comunidad y del municipio; el procedimiento que se sigue es el siguiente:

- **Revisión:** una vez recolectada la información en cada comunidad, los 2 técnico facilitador realizaron una nueva revisión de las boletas para asegurar que no hay errores que afecten la tabulación, en caso de encontrarse alguno se debe realizar el levantamiento.
- **Digitación:** participaron 10 técnicos facilitadores realizan la actividad de digitalización de datos por cada boleta.
- **Preparación y revisión de cuadros de salida:** una vez hecha la digitación se preparan los cuadros de salida con la información y datos requeridos para el análisis.
- **Elaboración de línea de base e informe de análisis:** con los cuadros de salida se prepara el listado de los indicadores que se convierten en la línea de base, y que en un periodo determinado sirven para medir si las condiciones han mejorado o no en el municipio. Los cuadros de salida y el listado de indicadores de línea base son instrumentos necesarios para realizar el análisis y preparar el informe de los resultados obtenidos, el cual es sometido a revisión de los patrocinadores quienes hacen las observaciones y correcciones necesarias para la posterior validación del documento.

Validación, Edición y Socialización

En esta fase se valida con las autoridades y líderes comunitarios los resultados del trabajo, la información secundaria recolectada es de gran importancia al igual que la reflexión de los resultados de los indicadores obtenidos, ya que de ellos se parte para promover el desarrollo comunitario y municipal.

En esta fase se realizó el procedimiento siguiente:

- Validación del documento: una vez elaborado el informe a nivel de borrador, el técnico facilitador realiza las jornadas de validación con la participación de las autoridades municipales y líderes comunitarios que participaron en el proceso, se revisa la redacción en su contenido se recogen las observaciones e inquietudes que los participantes concluyan, esta actividad incluye la revisión de la información secundaria y los análisis.
- Ajustes finales y edición: realizadas las correcciones pertinentes y la revisión de estilo, se remite el documento al patrocinador para su aprobación y posteriormente se somete a diagramación y edición del documento.
- Socialización: se debe compartir con la población los resultados obtenidos a través de un cabildo abierto.

I. MARCO DE REFERENCIA

CONTEXTO NACIONAL

Honduras cuenta con una superficie territorial de 112,492km², geográficamente se divide en 18 departamentos y 298 municipio su población es de “7,876.197 habitantes de los cuales 3,882.731 son hombres y 3,993.466 son mujeres su tasa de crecimiento anual asciende a 3.4%”¹ posee una variedad de recursos naturales, una belleza escénica y un patrimonio cultural que la convierte en uno de los principales atractivos turísticos.

La población en el área urbana corresponde a más de la mitad de la población con un .4% las principales ciudades por su actividad económica, política y social corresponde a Tegucigalpa con un millo de habitantes y al noroccidente San Pedro sula con un poco más de un millo de personal. De la población económicamente activa suma 2,880,866 de la cual 1,487.654 se encuentran en el área rural y el 1,373.212 en la zona urbana.

Sin embargo del total de la Población Económicamente Activa el 96.9% se encuentran ocupados en alguna actividad de este porcentaje el 47.7% son asalariados, el 13.6% se encuentran en el sector público, el 80.9% al sector privado, el 5.4% en el sector doméstico, el 50.9% no asalariados, el 41.0 actividades propias y el 11.3% trabajo de familias no remunerados.

¹ Fuente: INE mayo 2009. / índice de desarrollo humano PNUD.

Estos porcentajes agudizan la situación de empleo en el país constituyéndose en uno de los principales fenómenos sociales que limitan el desarrollo del mismo. Lo anterior queda evidenciado a nivel mundial ya que el país ocupa la posición 116 en 173 países en vías de desarrollo, la esperanza de vida apenas es de 69.5 hombres y 76.6 mujeres el 15.8% corresponde a la tasa de mortalidad antes de los 40 años el 17% establece el índice de analfabetismo.²

A esto se le suman las desigualdades e injusticias económicas y sociales en la cual la población femenina, la niñez y el adulto mayor han venido a ser más afectadas por su condición de exclusión y vulnerabilidad tanto en el área urbano y con mayor énfasis en el área rural, al paso del tiempo el país ha atravesado un proceso de democratización que si bien es cierto permitió la apertura a nivel jurídico de algunas apéndices de Estado como ser el Ministerio Público, La Fiscalía de la Mujer, Niñez, Derechos Humanos, reformas para financiamientos y la abolición del reclutamiento forzoso.

Por otro lado los ajustes estructurales generaron transformaciones sociales a nivel político y del Estado mediante la liberación del mercado interno y del comercio internacional eliminando algunos subsidios ajustes en la casa de cambio privatización de las empresas públicas focalizando los servicios sociales con esto quiero referirme que por un lado se pretende la reivindicación de los derechos humanos ciudadanos y por otro lado en la praxis, se disminuyen y se cortan los derechos y garantías de los mismos medidas que lejos de ser un remedio para la crisis social, económica y política viene a incrementar los fenómenos sociales del país.

Como producto de las decisiones tomadas por aquellos que liderado Honduras en beneficio de uno pocos y afectando a la mayoría, y transcurridos 30 años el país continua inmerso en un fuerte crisis social, económica, política, ambiental y cultural agravándose los índices de corrupción, la impunidad, la agudización de la pobreza la mediación de las entidades financieros internacionales en la economía interna.

CONTEXTO DEPARTAMENTAL

El Departamento de Francisco Morazán, específicamente la cabecera municipal Tegucigalpa se ha constituido como la principal ciudad del país por aglomerar y llevar a cabo en un mismo escenario actividades de naturaleza política, económica, social sin olvidar que la misma se concentra la toma de decisiones a través del gobierno central.

² Fuente: Instituto Nacional de Estadísticas.

Esta ciudad que muchos perciben y miran como un territorio de oportunidades en la mayoría de los casos da por frustrados los sueños y esperanzas de aquellos que han dejado su nicho y se aventuran en la gran metrópoli donde las oportunidades cada vez son más escasas. La migración del campo a la ciudad ha sido un fenómeno de antaño que en los últimos años se ha incrementado aceleradamente.

Tal es el caso de la ciudad de Tegucigalpa que presenta altos niveles de sobre población, que para el 2008 ascendía a 1, 379,294 habitantes distribuida en 664,719 hombres y 714,574 mujeres su densidad poblacional asciende a 160.0 su índice de desarrollo humano es de 0.732, presenta un 89.1% de Alfabetismo la educación promedio es de 8.3, mujeres sin educación 4.2, sin acceso a agua 15.4, con problemas de saneamiento, la educación primaria 5.7, sin capacidad de subsistencia 14.0 hacinamiento 13, sin vivienda un 0.2

Los niveles de inseguridad desempleo, emigración el limitado y escaso acceso a los servicios de salud, educación la contaminación ambiental, la escases de empleo son otros de los problemas que la mayoría de las/os habitantes de Tegucigalpa enfrentan día a día en una lucha por sobrevivir y satisfacer sus necesidades básicas y en otro extremo una decadente clase media que intenta acoplarse a las demandas de la sociedad moderna actual.

CONTEXTO MUNICIPAL

El mayor de los impactos sin duda se ha sentido a nivel municipal puesto que las zonas rurales están quedando sin talento humano joven ya que esta opta por aventurarse en las grandes ciudades del país y en el peor de los casos emigran a Estados Unidos, Europa y en menos escala Centro América y Sur América, esto produce un impacto negativo en estas comunidades ya que se produce en primera instancia un rompimiento del núcleo familiar, pérdida de la población económica mente activa y desinterés por los medios de producción y comercialización local ya que se constituyen en sociedades consumistas no excedentarias.

Otro aspecto que figura en este apartado es que los territorios no han logrado potencializar los recursos endógenos que poseen por otro lado los gobiernos locales no han logrado realizar administraciones con eficiencia y eficacia condenando a su población a vivir en condiciones desfavorables carentes de oportunidades y recursos para poder desarrollar una actividad social, económica y política que permita el ejercicio pleno de la ciudadanía y a la vez el desarrollo local de su comunidades.

I.1. ANTECEDENTES HISTÓRICOS DEL MUNICIPIO

Según el Lic. Cristian Vega del Departamento Legal de la Asociación de Municipios de Honduras (AMHON) la base de datos en dicha institución expresa que este municipio fue creado el 02 de enero de 1856. Adquiriendo su Categoría de Municipio con una extensión territorial de 168.81 km (**Anexo 1**), aunque en la actualidad el Instituto Nacional de Estadísticas maneja una extensión de 181,99 km².

Para el 28 de abril de 1,856, los señores Juan Alberto Alvarenga y Belisario Martel, por si y en nombre de los vecinos de Nueva Armenia presentaron una petición escrita ante el señor gobernador Político entonces, Jefe político departamental de Tegucigalpa, solicitando permiso para elegir la municipalidad de su pueblo.

Teniendo a la vista el patrón o censo autorizado por el señor Jefe de Sabana Grande y una certificación del señor Secretario, manifestando que la demarcación de Nueva Armenia contenía 583 habitantes cantidad bastante para ser un municipio según el art.87 de la Constitución del Estado: y siendo un deber de los jefes políticos cuidar de las personas y bienes de todos los habitantes de sus departamentos. Nueva Armenia posee una población esencialmente mestiza con caracteres predominantes del blanco; de estatura mediana y alta, de carácter afable, hospitalario, comunicativo, amante a la educación

De acuerdo a don Rene Aguilar se menciona el Coyollar dese 1718 hasta 1,840, también comenta don José Manuel Sierra fuer comprado al rey de España 1783 a un valor de 85 pesetas moneda legal de España para territorios de ultramar desde 1,868.

Es importante hacer mención de que ha este municipio le fue suspendida su categoría en 1879 y paso a ser parte nuevamente de Sabanagrande al cual se encontraba adscrito antes de su nombramiento. Nadie sabe en realidad, cuando fue nombrado nuevamente como unidad territorial independiente, en términos jurídicos, para 1889 este figuraba nuevamente en la división política del departamento de Francisco Morazán.

En cuanto al origen del nombre del pueblo, inicialmente llevaba el nombre de Coyolar debido a la abundancia que había de dicha fruta tropical, sin embargo con la llegada de un sacerdote de origen de Armenia llegó al municipio y en honor recibe como nuevo nombre municipal el de Nueva Armenia, por otro lado don José Manuel Sierra expresa que existe en la Costa Norte de Honduras el municipio Armenia y para diferenciarlo de este se le Agrego la palabra Nueva y se renombra con Nueva Armenia.

Según don José Manuel Sierra y Rene Aguilar las primeras familias en el municipio fueron la familia Alvarenga descendientes de José Alvarenga y las familias Castro, Aguilar descendientes de Ojojona, Ortega, Sierra de San Buenaventura, Barahona, otras familias como Montoya, Zelaya, Gómez, Soto Fonseca, Andino de San Buenaventura, los Oseguera descendientes de Maraita, Los López entre otras fueron los primeros pobladores del municipio. Entre las primeras comunidades Coyolar, Platanal, Piñuelas, Cuesta Grande ahora Cuesta Chiquita, Salalica y Barajana.

I.1.1. NUEVA ARMENIA Y SU CULTURA

En la actualidad y al igual que en tiempos pasados se continua creyendo que los movimientos de la luna influyen en las temporadas de siembra y cosecha al igual que en los partos de los animales, en el bautismo de los bebés en los primeros meses para evitar que espíritus como la Ciguanaba los persigan.

Creer en la existencia del cadejo y el duende, en que los azacuanes anuncian el verano o el invierno. Tienen además numerosas leyendas que hacen del municipio un lugar mágico y misterioso y curiosidad para sus visitantes, ya que se inquietan y buscan la manera de comprobar aquellas historias que la población les comparte y que son propias de Nueva Armenia.

Encontramos por ejemplo la leyenda de “La posa de la Sirena”, que cuenta que a las orillas de la posa se paseaba una joven desnuda, que era muy hermosa, tanta era su hermosura que un armeniano se enamoró de ella, entonces decidió capturarla vestirla y casarse con ella, hoy encontramos en el municipio a varios habitantes que dicen ser descendencia suya. Los Armenianos rinden culto a varios santos, entre los que se encuentran El Santo Niño de Atoche, el Cristo Negro de Esquipulas, La Virgen de Guadalupe, San Pedro, La Virgen del Rosario y La Candelaria, que son a los que les muestran su mayor devoción y fé.

I.1.2 TRADICIONES Y COSTUMBRE

En semana santa se realizan los viacrucis como símbolo de recordar la muerte y crucifixión de Jesucristo, en mayo se elaboran cruces para recibir el invierno, el primero y dos de noviembre las familias llevan adornos florales a sus seres queridos, Día de la virgen de Suyapa, de la Cruz las Posadas.

La población que estableció los primeros asentamientos en Nueva Armenia se dice de acuerdo a la Historia de la comunidad que llegaron de la zona de occidente para establecerse al sur de Tegucigalpa posiblemente estos ya se habían mesclado con la cultura española u otras etnias, sin embargo todo el corredor del sur fue en su momento y antes de la colonización territorio Lenca, que es una etnia diferenciada de los aztecas y mayas, por otra parte se dice que este segmento de la población era más bien descendiente de Los Chortís que son a su vez descendientes de los Mayas, esa sea quizás una explicación posible de la inclusión de una estela Maya en el parque central del municipio. También tradicionalmente celebran el 27 de Febrero la fiesta o aniversario de Nueva Armenia, la Navidad que se celebra en todo el país.

I.1.3 GASTRONOMÍA ACTUAL Y EXISTENTE (COMIDAS Y BEBIDAS TÍPICAS)

Esta comunidad ofrece a sus visitantes ricos bocadillos, Rosquillas y pan de Casa y refrescantes bebidas ya que dentro de sus comidas típicas encontramos Nacatamales de cerdo y pollo, Ayote en Miel , Torrejas, Ti cucos, Tortas, Yuca con Chicharrón, Sopa de Mondongo, Sopa de Res, Sopa de Gallina india, Pirrus (Maíz Tostados), Elotes, Capirotadas de pescado, Montucas, Ciruela en Mil, compostura bebida realizada con maíz y dulce (cususa). Esta comunidad es de tradición lenca sin embargo al paso del tiempo ha ido en decadencia debido a la perdida de algunas costumbres y tradiciones de sus antepasados.

La falta de acceso a medicamentos debidamente registrados, a la falta de recursos económicos y la reproducción de paradigmas, han hecho que la medicina alternativa sea una práctica mucho más utilizada en la población de Nueva Armenia especialmente en las zonas rurales, es común que las madres de familia utilicen apasote para desparasitar, un té de manzanilla para el estómago, el te de eucalipto para tratar las enfermedades respiratorias y la toma de ciguapate molido para los dolores estomacales, el paraíso para la varicela y sarampión, el piñón para el dolor de muelas y la sábila para problemas en la piel.

I.1.4 PATRIMONIO HISTÓRICO

Existe el Palacio Municipal como patrimonio histórico por su construcción colonial de Paredes de adobe y de gran tamaño en altura y ancho, así como casas de la época colonial como la de Luis Aguilar, Rene Aguilar.

La casa del Registro Nacional de las Personas, la casa donde operara la biblioteca. Existen dos iglesias que son antiguas y el parque mismo que fue construido 1989 y remodelado en el año 2006.

I.1.5 PRIMEROS SERVICIOS PÚBLICOS

Los primeros servicios Educación, Salud, Agua Potable y Electricidad, Hondutel y el Correo Municipal que desapareció.

1.1.6 PERSONAJES RELEVANTES, SU APOORTE Y PRESTIGIO

Rene Aguilar padre quien dono predio para la Construcción del Instituto que lleva su mismo Nombre, Jorge Roberto Madariaga un buen gestor para el municipio con el instituto y el parque municipal, y Fráncico Roberto López con su quinto periodo de alcalde ha hechos trasformaciones en diferentes caseríos del municipios.

I.1.7 ACTIVIDAD ECONÓMICA QUE SUSTENTAN A LA POBLACIÓN

a). La Agricultura

Predominando la producción de granos básicos como el Maíz, frijoles y Maicillo, además en la zona de sur del municipio el plátano y hortalizas, pastes para baños, yuca, plátano, camote café, aguacates, Papayas, Mango, Cítricos

b). Ganadería

Entre la actividad económica de animales esta la Granja avícolas 7 (Aves de Corral), Bovino (Vacas), Porcino (Cerdos), además en el sur Ovino (ovejas)

c). Comercio

Se fundamente en la venta de productos para la canasta básica y otros a través 65 pulperías de diferentes tamaños, Billares 4, Cantinas 8, Molinos de Maíz 16, Venta de Combustible 7, sastrería 7, pastelerías 2, Comedores/polleras 2, Salas de belleza 2, Moliendas 4, Ropa Usada 2, Ropa nueva 1, servicio de Copiado 2. La Venta de los productos de granos básicos la realizan en los mercados de Tegucigalpa principalmente, particularmente la venta de Pan de Casa 21, que y Rosquilla de manera artesanal que exportan informalmente (Envíos por encomienda) para Estados Unido en especial.

d). Industria

En el municipio de Nueva Armenia existe una fábrica de venta y distribución de agua purificada (Agua Manantial Pinares) está sustentada por la existencia de ladrilleras 6, herrerías 3, cooperativas 1, Caja Rural en Platanal. De las cuales la mayoría se encuentra en la zona urbana de nuestro municipio.

I.2. UBICACIÓN GEOGRÁFICA

I.2.1. UBICACIÓN GEOGRÁFICA DEL MUNICIPIO EN EL DEPARTAMENTO

El municipio de Nueva Armenia se ubica al sur de Honduras y del Departamento de Francisco Morazán, A unos 39.6 km de la ciudad Capital Tegucigalpa, sobre la carretera CA-5 hasta sabana grande y 16.9 Km calle de revestimiento suelto (RN89) hasta Nueva Armenia. Cuenta con una extensión territorial de 181.89 kilómetros cuadrados (INE 2013), Geológicamente este municipio pertenece a era Cenozoica (80 millones de años) y se caracteriza por sedimentos clásicos de planicie, inundación, Abanicos aluviales. Este municipio pertenece a las montañas de Azacualpa, encontrándose en sus alrededores gran cantidad de cerros.

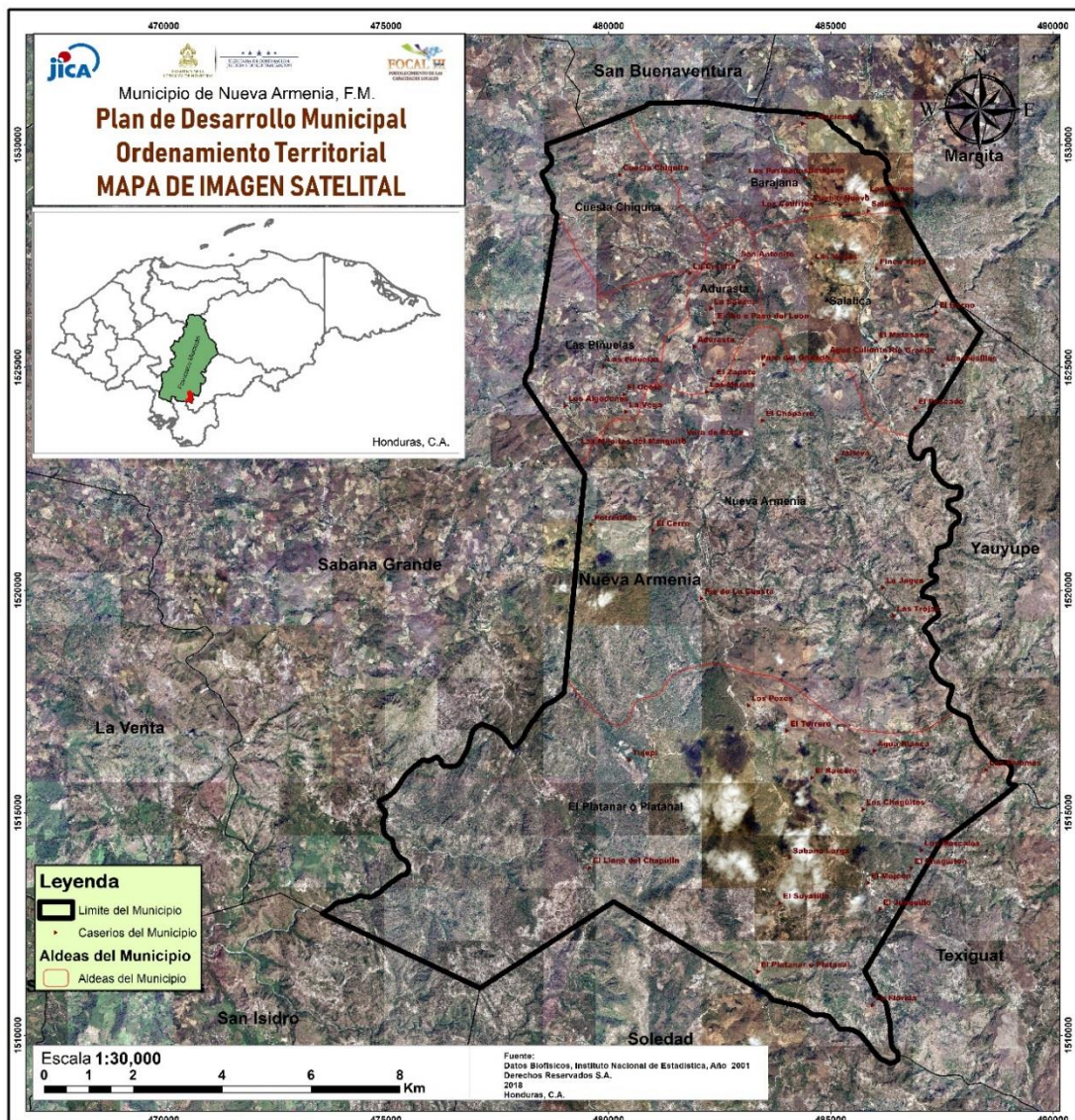


Figura 1. Ubicación Geográfica Municipal.

1.2.2. LÍMITES TERRITORIALES

Sus límites son:

- Al norte:** El municipio de San Buenaventura.
- Al sur:** El municipio San Isidro y Soledad
- Al este:** Los municipios de Texiguat, Yaupe y Maraita
- Al Oeste:** El municipio de Sabanagrande.

1.2.3. ALTURAS DEL MUNICIPIO REFERENTES AL CASCO URBANO

Nueva Armenia (Casco Urbano) se encuentra entre 600 y 650 msnm y sus puntos más altos del municipio son los siguientes:

1. El Horno (1173 msnm)
2. Los Mogotes (1,313 msnm)
3. Honduritas (1100 msnm)
4. Capiro (e) o La Minita (1,039 msnm),
5. Mescales (1030 msnm)
6. Chaguites (1022 msnm)

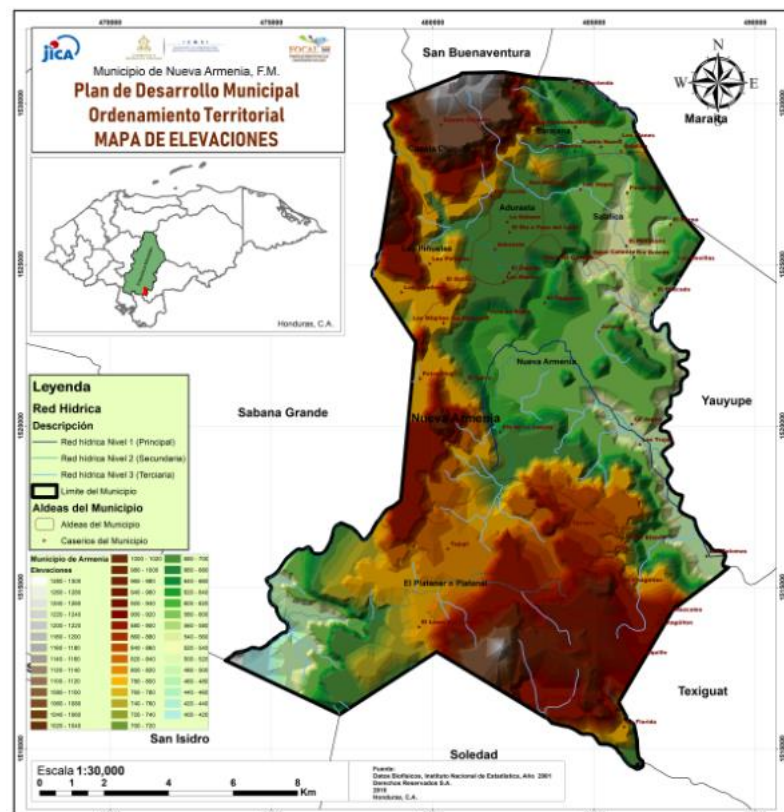


Figura 2 Rangos de Altitud (Elevaciones)

1.2.4. COORDENADAS

Su ubicación geográfica en las Lat. N. Entre 13 39' 15" y 13 50' 55" entre longitud. Oeste de 87 06' 00" y n87 15' y 00".

1.2.5. DESGLOSE DE ALDEAS, CASERÍOS Y BARRIO

Nueva Armenia según el Censo del INE 2013 su división política cuenta con siete (7) aldeas (Nueva Armenia, Adurasta, Barajana, Cuesta Chiquita, Platanal, Piñuelas y Salalica) hay 57 caseríos y nueve (9) barrios en el casco urbano. Sin embargo hay 3 caseríos; Monte Grande, Agua Blanca y La Agustina, que oficialmente pertenece al municipio de Sabana Grande (2) y al municipio de Texiguat (1) respectivamente. Pero es reconocido según la municipalidad de Nueva Armenia como parte de su territorio lo que a través de este diagnóstico suman 60 caseríos, ya que los tres antes mencionados solo se consideraron la población dentro del área de influencia del municipio.

Analizando el Censo Focal III hemos identificado la desaparición de algunos Asentamientos Humanos, que en los años censales realizados por el INE en los años 2001 y 2013, existían con 3 o más viviendas y que ahora ya no existe. Situación que se debe en gran parte a la emigración interna en especial hacia el casco urbano, a otras ciudades del país y a otros países como Estados Unidos.

Entre los asentamientos humanos que ya no existen o los pobladores emigraron están: Jalteva, Potrerillos, Vara de Roble y California todos de la aldea Nueva Armenia, para finalmente concluir que hay 56 caseríos incluidos en este diagnóstico y que detallamos en el siguiente cuadro.

Cuadro 1. Desglose de Aldeas, Caseríos y Barrios por Zonas Territorial

#	zona	Aldea		Caserío/Barrio	
		Cod	Descripción	Cod	Descripción
1	1	01	NUEVA ARMENIA	001	NUEVA ARMENIA
					La Quinta,
					Bella Vista las Palmas
					Campo Pino
					El Banquito
					Santo Domingo/tejar
					EL Centro
					Las Cuevitas
					Las Pilas
					El Lajero
	El Pelotoso				
	Las Acacias				

Línea Base Demográfica y Socioeconómica del Municipio de Nueva Armenia, Francisco Morazán

#	zona	Aldea		Caserío/Barrio			
		Cod	Descripción	Cod	Descripción		
2				002	EL CERRO/LI		
3				003	EL CHAPARRO		
4				007	JALTEVA		
5				008	LA JAGUA		
6				009	LAS TROJAS		
7				011	PASO DEL GANADO		
8				012	PIE DE LA CUESTA		
9				014	POTRERILLOS		
10				015	VARA DE ROBLE		
11				016	CALIFORNIA		
12						002	Agua Blanca
13				1		AGUA BLANCA	AGUA BLANCA
14	2	06	LAS PIÑUELAS	001	LAS PIÑUELAS		
15				002	EL OCOTE		
16				004	EL RÍO O PASO DEL LEÓN		
17				006	HONDURITAS		
18				007	LA VEGA		
19				009	LAS MILPITAS DEL MANGUITO		
20					MONTEGRANDE		
21				011	LOS ALGODONES		
22	3	02	ADURASTA	001	ADURASTA		
23				002	EL ZAPOTE		
24				004	LAS MARÍAS		
25				005	SAN ANTOÑITO		
26				003	LA SABANA		
27		04	CUESTA CHIQUITA	001	CUESTA CHIQUITA		

Caseríos sin Habitantes



Línea Base Demográfica y Socioeconómica del Municipio de Nueva Armenia, Francisco Morazán

#	zona	Aldea		Caserío/Barrio			
		Cod	Descripción	Cod	Descripción		
28	4	07	SALALICA	001	SALALICA		
29				009	LAS VEGAS		
30					EL HORNO		
31					PIEGIGANTE		
32				010	RÍO GRANDE		
33				004	EL MATASANO		
34				005	EL PESCADO		
35				007	FINCA VIEJA		
36				008	LAS MESILLAS		
37				002	AGUA CALIENTE		
38				012	EL APOSENTO		
39				03	BARAJANA	001	BARAJANA
40						004	LA HACIENDA
41	005	LOS CEDRITOS					
42	006	LOS PASMADOS					
43	007	LOS PLANES					
44	008	PUEBLO NUEVO					
45	009	EL RODADERO O PIE DE GIGANTE					
46	5	05	EL PLATANAL	013	LOS POZOS		
47				018	TUJUPI/CHAPULIN		
48				006	EL RAICERO		
49				008	EL TERRERO		
50				004	EL JUNQUILLO		
51				003	EL CHAGÜITÓN		
52				005	EL MOJEÓN		
53				019	LA AGUSTINA		
54				012	LOS MEZCALES		
55				010	LAS PALOMAS		
56				017	SABANA LARGA		
57				011	LOS CHAGÜITES		
58				6	EL PLATANAL	001	EL PLATANAR O PLATANAL
59	009	LA FLORIDA					
60	007	EL SUYATILLO					

II. CONTEXTO BIOFISICO.

II.1 CARACTERÍSTICAS FÍSICAS

El municipio de Nueva Armenia por su ubicación geográfica, la latitud, altitud y estar ubicada en el corredor seco presenta características de físicas particulares de la zona sur de Honduras las cuales se describen a continuación

II.1.1. TOPOGRAFÍA DEL MUNICIPIO

En la imagen siguiente podemos observar una topografía quebrada con planicies bajas y algunos valles entre montañas en las que se desarrollan algunos cultivos agrícolas y ganaderos, oscilando pendientes desde 10% hasta 20%. Existen zonas montañosas con pendientes más de 20% hasta 40% y de más de 40% en las partes bien escarpadas de color rojo en la imagen.

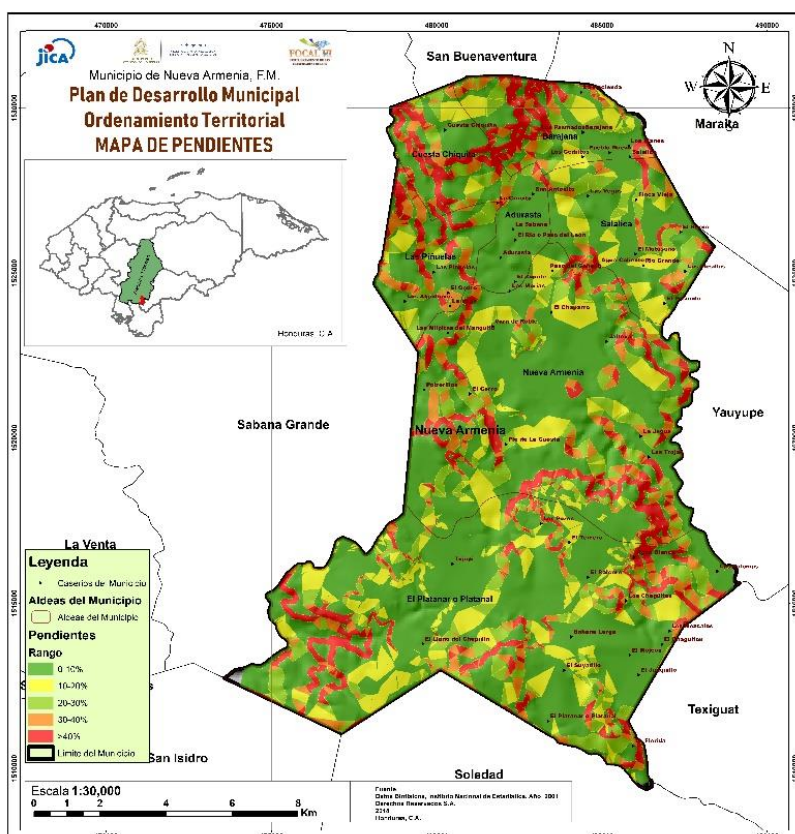


Figura 3 Rangos de Pendientes.

II.1.2. HIDROLOGÍA DEL MUNICIPIO

El municipio cuenta con varios ríos permanentes en invierno y verano como ser Río Armenia/Coyolar que cruza el Casco Urbano y ahí se ubica el balneario Collolar, Río Texiguat sirve de límite entre el municipio de Yauyupe y Texiguat , Río Grande que baña la aldea de su mismo nombre, Río Salalica que genera grandes problemas de inundación en invierno a los pobladores de esta aldea, Río Barajana, Río Adurasta, Río Chaparro, Río Platanar, Río Blanco y las quebradas Ollosa, y las Piñas que obedecen a los nombres de sus caseríos cercanos

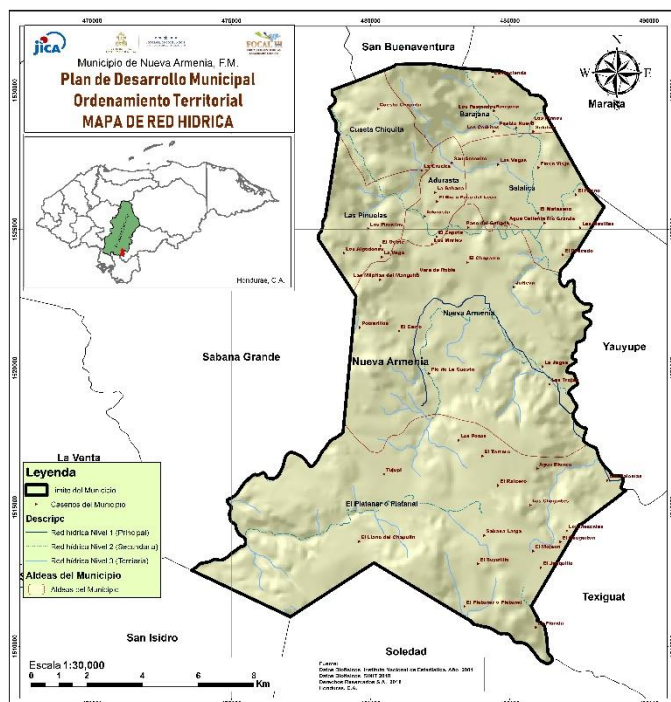


Figura 4 Red Hídrica Municipal.

II.1.3. CLIMA PREDOMINANTE

Este municipio cuenta según la clasificación climática de Köppen-Geiger es Aw, clima tropical cálido con lluvias en verano, con temperatura media anual es de 24.3 ° Celsius. La precipitación media aproximada es de 1000 a los 1200 mm.

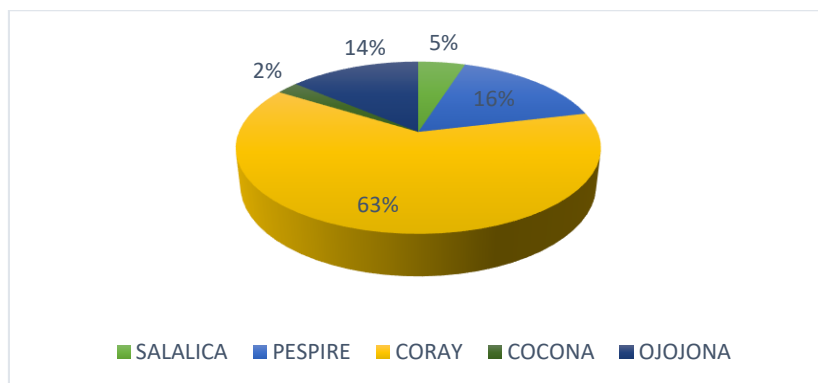
Los meses más calurosos son de marzo, abril y mayo con temperaturas entre 25°C y 26 °c y los más frescos diciembre y enero con temperaturas alrededor de los 22°C. Los meses más lluviosos son de mayo a octubre.

La zona sur del municipio por su altitud es más fresca en comparación con la zona centro y norte en donde predomina el bosque seco o caducifolio en verano.

II.1.4. TIPOS DE SUELOS

El 63% del territorio posee un suelo Coray, estos suelos se caracterizan por tener pendientes que oscilan entre los 2-30% y suelos con muy mal drenaje, lo que imposibilita la agricultura u otras actividades productivas. Los suelos Salalica y pespire, son los suelos con mejores condiciones para la producción de alimentos, estos suelos son en su mayoría relativamente planos, suelos profundos y muy bien drenados, contienen PH neutros en su mayoría y son suelos ricos en Hierro, calcio y materia organica, una característica importante de estos suelos es que son altamente permeables lo que posibilita que se establezcan cultivos puros o asociados a otros cultivos.

Los suelos Cocona y Ojojona, representan el 16% del territorio de nueva Armenia, estos suelos se caracterizan por ser suelos sumamente ácidos, en el caso de Ojojona con PH de 6 y en el caso de Cocona con PH de hasta 5, esta acidez del suelo impide que ciertos cultivos se den de forma natural por lo que deben ser alcalinizados primero con cal para poder usarlos para la agricultura. Adicionalmente a eso casi en la mayoría de los casos este tipo de suelo está relacionado a bosques de pinos que son perfectamente compatibles con esta característica de suelo. Además los suelos de tipo Cocona y Ojojona son suelos que no son permeables y su estructura es más arcillosa, además se encuentran ubicados generalmente en zonas con pendientes que van desde el 30% hasta el 100% en algunas ocasiones.



Figuran 5 Suelos de Nueva Armenia, según la clasificación de Simmons.

II.1.5. TIPOS DE ESTACIONES

Se ha observado que existen dos estaciones en el año que son invierno que comprende los meses de Mayo hasta Octubre. Y Verano en los meses de Marzo y Abril.

II.2. CARACTERÍSTICAS BIOLÓGICAS

II.2.1. PRINCIPALES ZONAS DE VIDA:

Las principales zonas de vida son un ecosistema de lluvioso pero con invierno muy seco, este tipo de ecosistema representa el 94% del territorio municipal, en este medio de vida los meses lluviosos son Octubre y Noviembre, sin embargo también existe un 6% del territorio principalmente de la zona más al este del municipio, colindando con Texiguat, existe un ecosistema de transición entre el lluvioso y el ecosistema seco. Este ecosistema se caracteriza porque los meses lluviosos son julio y septiembre cambiado totalmente el cultivo de granos básicos para el municipio.

II.2.2. SUBCUENTA A LA QUE PERTENECE:

El municipio se encuentra entre dos sub-cuencas de mucha importancia, la mayor parte del municipio pertenece a la subcuenta del río Negro y de la cuenca del Río Choluteca, que tiene una extensión de 7,106 kilómetros cuadrados de extensión, y la otra parte está dentro de la cuenca del Río Nacaome, sin embargo al ser una parte muy pequeña de la superficie municipal la influencia sobre esta subcuenta es mínima

II.2.3. DESCRIPCIÓN DE MICROCUENCAS:

En el municipio solamente existe una microcuenca con declaratoria, se trata del Coyolar que fue declarada como zona productora de agua por el ICF, actualmente es la fuente de agua del casco urbano del municipio. Adicionalmente el 95% del área se encuentra cubierta de bosque y un 5% principalmente en la parte baja de la microcuenca se encuentra área de no-bosque, principalmente zonas de cultivos anuales.

II.2.4. ÁREAS PROTEGIDAS:

En el área no existe zonas declaradas como parques nacionales o reservas biológicas sin embargo existe una serie de cerros que la población protege por ser los puntos más altos del municipio y las fuentes donde se abastecen de agua como lo es el Cerro el Horno que abastece a varios caseríos de la zona V. y VI.

II.2.5. VEGETACIÓN PREDOMINANTE:

En cuanto a la cobertura del suelo un 39% del uso es bosque de conífera, un 12% es bosque latifoliado deciduo y finalmente un 6% es bosque mixto haciendo un total de 57% de la cobertura como área de bosque. Un 26% del territorio es vegetación secundaria que se encuentra en un proceso de regeneración del suelo y un 15% está ocupado para agricultura y ganadería. Pese a que su territorio es eminentemente de vocación forestal, que para el día de hoy se observa en estado de deforestación por la actividad humana por el ataque gorgojo descortezador de pino.

En la siguiente figura. 6 y cuadro 2 se detallara cobertura del municipio predominando la vegetación secundaria decidua hacia el norte y en el sur bosque de conífera.

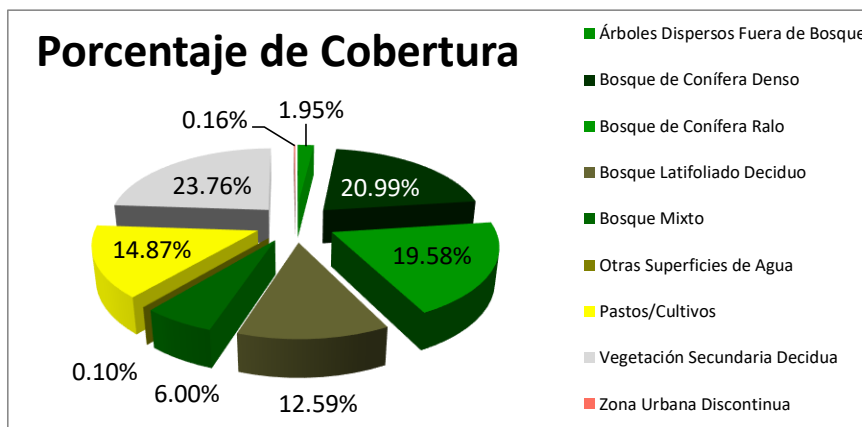


Figura. 6 distribuciones de la cobertura del suelo

En el siguiente cuadro se muestra las diferentes coberturas por área territorial, con 59% del área con bosque y un 41.60 sin bosque

Cuadro 2. Cobertura Forestal del Municipio

Categoría	Superficie ha	Superficie Km ²	Superficie %
Árboles Dispersos Fuera de Bosque	354.34	3.54	1.95%
Bosque de Conífera Denso	3,820.13	38.20	20.99%
Bosque de Conífera Ralo	3,563.34	35.63	19.58%
Bosque Latifoliado Deciduo	2,292.08	22.92	12.59%
Bosque Mixto	1,092.33	10.92	6.00%
Otras Superficies de Agua	18.86	0.19	0.10%
Pastos/Cultivos	2,705.42	27.05	14.87%
Vegetación Secundaria Decidua	4,324.53	43.25	23.76%
Zona Urbana Discontinua	28.23	0.28	0.16%
Total	18,19 no bosque	181.99	9.26
			100.00%

II.2.6. FAUNA

La fauna predominante identificada fue clasificada en las zonas norte centro y sur del municipio, encontrando la siguiente:

Cuadro 3 Fauna en la Zona Sur de Municipio

<u>MAMIFERO</u>	<u>SERPIENTES</u>	<u>FLORA</u>	<u>FLORA</u>
1. Pumas.	1. Cascabel	1. Eucalipto.	1. Pino. Caribe y ocote
2. Coyote.	2. Zumbadora	2. Bambú.	2. Encino Blanco.
3. Gato de monte.	3. Masacuate boa.	3. Pino.	3. Laurel común.
4. Pitero o Cusuco.	4. Coral.	4. Almendra.	4. Caoba del Pacífico.
5. Venado Cola Blanca.	5. Mica.	5. Almendro de río.	5. Carbón.
6. Gato onza.	6. Tamagás chingo.	6. Encino Carbón.	6. Guacuco.
7. Guazalo	7. Bejuquilla.	7. Guanacaste.	7. Quebracho.
8. Tepezcuinte		8. Ceiba.	
9. Cadejo.		9. Caoba.	
10. Ardilla.		10. Guachipilín.	
		11. Chaparro.	
		12. Indio desnudo	
		13. Sapote.	
		14. Guácimo.	
		15. Aceituno.	
		16. Nance.	
		17. Quebracho.	
		18. Guanábana.	
		19. Anona.	
		20. Guanábana.	
		21. Naranja.	
		22. Mandarina.	
		23. Orégano.	
		24. Culantro de pata	
		25. Albahaca.	
		26. Árnica.	

Cuadro 4 Fauna en la Zona Norte del Municipio

<u>MAMIFERO</u>	<u>REPTILES</u>	<u>FLORA</u>	<u>FAUNA</u>	<u>Peces y Crustáceos</u>
1. Pitero Guazalo.	1. Cascabel.	1. Pino. Caribe y ocote	AVES	1. Guapote.
2. Mapachines.	2. Boa masacuate.	2. Encino Blanco.	1. Palomas alas blancas.	2. Sábalo.
3. Guatusas.	3. Sumbadora.	3. Laurel común.	2. Tortolita morena.	3. Babuchas.
4. Gato onzas.	4. Coral.	4. Caoba del Pacífico.	3. Zanates.	4. Chacalines de río.
5. Gato de monte.	5. Tamagás rabo seco.	5. Carbón.	4. Chorchas.	
6. Zorrillo.	6. Tortuga de río.	6. Guacuco.	5. Garza Blanca.	
7. Venado cola blanca.		7. Quebracho.	6. Piches.	

Línea Base Demográfica y Socioeconómica del Municipio de Nueva Armenia, Francisco Morazán

<u>MAMIFERO</u>	<u>REPTILES</u>	<u>FLORA</u>	<u>FAUNA</u>	<u>Peces y Crustáceos</u>
			7. Tordo.	
			8. Pájaro Bobo.	
			9. Taragón.	
			10. Piturria.	
			11. Chichurunce.	
			12. Búho estiquirín.	
			13. Lechuza grande cara blanca.	
			14. Cucullos.	
			15. Pica piedra.	
			16. Búho miniatura.	
			17. Murciélagos.	

Cuadro 5 Fauna en la Zona Centro del Municipio

<u>FAUNA</u>
1. Pino.
2. Carbón.
3. Encino.
4. Quebracho.
5. Limones.
6. Naranja agrio.
7. Sábila.
8. Hoja blanca.
9. Valeriana.
10. Culantro de pata

II.2.7. MINERIA

No se encontraron hallazgos significativos vinculadores a la minería sin embargo en la zona de Barbajana sin especificar fecha y mucho detalle existió rudimentariamente la extracción de oro, que hoy en día hay boca minas en esta a poca distancia de la comunidad y el Huracán Mitch destruyó las presas donde lavaba el mineral.

Línea Base Demográfica y Socioeconómica del Municipio de Nueva Armenia, Francisco Morazán

Cuadro 6. PRODUCCIÓN ANUAL MUNICIPIO DE NUEVA ARMENIA

#	COMUNIDAD/ PDC	Maíz (quintales)	Frijoles (quintales)	Maicillo/so rigo (quintales)	café (quintales)	Lts de Leche / Vaca	Huevos/gall ina Granja	Platan os /racim os	Limo n c/u	Papa ya c/u	naran ja c/u	Dulce /Pane la	cebolla/M azo	Paste c/u	Camo te Lbs	Yuc a /Lbs	Aguaca te c/u
1	Adurasta	150	55	140													
2	Agua Blanca	200	50	300													
3	Algodones	312	360	162													
4	Barajana	24	16	40													
5	Cuesta chiquita	140	100	120		2,880						720					1,200
6	El Junquillo	350	240	70	10	31,500		100	8,824		4,000	3,500					5,000
7	Los Pozos	88	54	40													
8	Monte Grande	50	160	80													
9	Nueva Armenia	120	160	60													
10	Las Piñuelas	720	300	140		1,800											
11	El Platanar	100	70	100			400					3,000	10,000	1,000	200		3,000
12	Rio Grande	592	222	222													
13	Sabana Larga	75	150	0			50										
14	Salalica	115	40	110		4,800											

Línea Base Demográfica y Socioeconómica del Municipio de Nueva Armenia, Francisco Morazán

No.	COMUNIDAD/PDC	Maiz (quintales)	Frijoles (quintales)	Maicillo /sorgo (quintales)	café (quintales)	Lts de Leche/Vaca	Huevos/gallina Granja	Platanos /racimos	Limon c/u	Papaya c/u	naranja c/u	Dulce /Panela	cebolla/Mazo	Pastec/u	Camote Lbs	Yuca /Lbs	Aguacate c/u
15	San antoñito	120	100	500		24,000											
16	El suyatillo	120	80	60		13,125	144,000			3,000			300	3,000		1,000	
	TOTAL	5,616	3,673	4,016	10	158,955	432,000	1,000	8,824	9,000	4,000	10,220	900	29,000	2,000	3,400	12,200

II.2.8. PLANTAS COMESTIBLES Y MEDICINALES

Entre plantas comestibles y medicinales puede encontrar, perejil, albahaca, ruda, jengibre, hipasote, cola de caballo, la hierba buena, Calaguala, Limón, Yanten, hoja blanca.

II.3. CARACTERÍSTICAS SOCIALES

II.3.1. RELACIONES SOCIALES ENTRE POBLADORES

La población de este municipio expresa las relaciones sociales de manera espontánea, humilde y comprometida. Se caracteriza por la amabilidad y la unidad de sus habitantes, así como la hospitalidad de las personas al momento de pernoctar en el municipio.

La expresión de sus tradiciones y costumbres se pueden apreciar en las personas que visitan los parques en el caso del Casco Urbano, los quioscos y canchas multiuso construidas para tal fin

Las tradiciones y costumbres son parte del quehacer y vivir de la población, existen en especial en el casco urbano dos iglesias que atiende un padre que los visitas esporádicamente, sin embargo al igual que la religión evangélica se celebran la Palabra de Dios en casas particulares no en grandes templos como lo es en otras ciudades.

II.3.2. FORMAS DE ORGANIZACIÓN

Existen formas de organización de Nueva Armenia son coincidentes y comunes en casi todo el territorio de Honduras y Nueva Armenia, cuales son constituidas en asambleas comunitarias siguiendo las normas parlamentarias, Estas organizaciones son presentadas en el cuadro 7

Cuadro 7 Formas de Organización

#	Organización
1	Patronatos
2	Juntas de Agua
3	Asociación de padres de familia
4	Equipo de futbol
5	Caja rural
6	Comité o grupos religiosos
7	Mesa Ciudadana
8	Comité de merienda escolar
9	Gobierno estudiantil
10	Comité de aseo
11	Voluntarias de Salud/botiquines
11	Consejo de maestro municipal

II.3.3. VALORES

Entre los valores más relevantes podemos mencionar la Bondad, Respeto, La Hospitalidad, La Honradez, la Solidaridad, la responsabilidad y compromiso.

II.3.4. GRUPOS ÉTNICOS

En ese municipio no existen grupos étnicos sin embargo la historia de los primeros pobladores son descendiente del municipio de Ojojona, San Buena ventura que tienen raíces Lencas

Patrimonio Arqueológico y Lingüístico

Los principales patrimonios arqueológicos están las edificaciones más antiguas como el parque municipal, El Mirador, la casa de don Rene y Mario Aguilar, la casa Pública y el Edificio Municipal



II.3.5. PRINCIPALES RELIGIONES

Las religiones predominantes son la católica con 7 edificaciones (Dos grandes edificaciones de antaño en el Casco Urbano) y la evangélica con 22 edificaciones, sin embargo realizan cultos y/o misas en casa particulares de los feligreses.

II.3.6. FORMAS DE RECREACIÓN

En el municipio la principal recreación deportiva es el Fútbol (17) que lo practican por las tardes después de la jornada de trabajo, seguido el Naipe y el Billar (4) en el caso del casco urbano, ir a los diferentes ríos y balnearios (4), así mismo escuchar música y atender la redes sociales como mecanismo de recreación o distracción.

II.3.7. JUEGOS TRADICIONALES

Los juegos tradicionales son practicados por niños y jóvenes en vacaciones escolares, a horas tempranas tardes/noches en las calles de comunidades y en el casco urbano, en el parque y el mirador.

Entre los juegos esta; El baile del trompo, Juego de Maule, Carrera de Cinta, Torreadas, Fútbol, Rayuela, Jackses, Landa, Conjelado, Lorofa Vieja y volar cometas

II.3.8. PRINCIPALES CELEBRACIONES PATRONALES

- El Aniversario de Armenia el 27 de febrero de cada año
- Semana Santa
- 25 y 24 de diciembre Navidad
- Segundo domingo de mayo Día de la madre
- 15 de septiembre de cada año (fiestas Patrias)

III. INSTITUCIONALIDAD E INVERSION PARA EL DESARROLLO

III.1 DESEMPEÑO MUNICIPAL

Honduras se divide en departamentos, municipios aldeas y caseríos circunscripciones en las que se constituye y organiza el gobierno a nivel nacional, regional como las mancomunidades que el caso de Armenia no pertenece ninguna, la MACSUR opero hace mas de 5 años a la que pertenecia el municipio de Nueva Armenia. En este sentido, el gobierno local que tiene como órganos a las municipalidades, se constituyen en la entidad básica territorial y parte de la estructura del Estado Hondureño como un sub-nacional del gobierno central, conforme lo establece la constitución y la ley de municipalidades.

La Municipalidad de Nueva Armenia funciona en base a un presupuesto anual de ingresos y egresos. Los ingresos provienen de las recaudaciones generadas por el cobro de impuestos, tasas y servicios que pagan los contribuyentes del Municipio; por otra parte, los ingresos provenientes de las transferencias del Gobierno Central, y/o Subsidios.

La Corporación Municipal cuenta con cuatro regidores a los cuales se les paga dietas mensuales, sueldo rotatorio por el desempeño de comisiones asignadas y asistencia a sesiones de corporación, los regidores pertenecen a los partidos políticos, Nacional, Liberal y el alcalde con el partido de la Democracia Cristiana

La sociedad civil organizada está representada por el Comité Ciudadano de Transparencia (C.C.T.) que antes contaba con 1 miembros.

Según el organigrama de la municipalidad actualmente cuenta con las oficinas de la Secretaría, Tesorería, Unidad Municipal Ambiental (UMA), Catastro (sin Recurso Humano), Departamento Municipal de Justicia, Contabilidad, Control Tributario, Bienes Nacionales y Bodega, Oficina De La Mujer, Fontanero y Guardia de Seguridad con un total de 12 empleados, incluyendo el Alcalde y el Vicealcaldesa (Ver Anexo 2).

Los servicios públicos que atiende prioritariamente la Municipalidad son el cementerio, centro social, aseo de calle y parque, Centro de Salud, Educación, Casa de la Cultura.

Este municipio es categoría D recibe transferencia de Las inversiones de capital se realizan exclusivamente de las transferencias recibidas por el gobierno central, de no ser así con los ingresos corrientes no están en capacidad de financiar ninguna inversión, de lo cual se evidencia la necesidad de mejorar la gestión institucional municipal y por ende la captación de recursos para inversión.

Cuadro 8. Detalle de Departamentos y/o Oficinas que funcionan actualmente en la municipalidad

DEPARTAMENTOS Y/O OFICINAS	FUNCIONES/RESPONSABILIDADES	# PERSONAL A CARGO
Secretaría Municipal	Convocar, participar, redactar, certificar, comunicar, archivar, remitir, transcribir y coordinar.	1
Tesorería Municipal	Recaudación de fondos	1
	Ejecutar pagos	
	Registro de cuentas bancarias.	
	Depositosdiariamente	
Departamento de Contabilidad	Registro de recibos.	0
	Brindar informes rentísticos de ingresos y egresos, presupuesto municipal, rendición de cuentas municipal	
	Ingresos de facturas.	
Departamento de Control Tributario	Conciliaciones Bancarias.	2
	Ejecutar el Plan Operativo por Departamento de administración Tributaria	

Línea Base Demográfica y Socioeconómica del Municipio de Nueva Armenia, Francisco Morazán

Departamento de catastro	Actualización y mantenimiento de catastro municipal.	0
	Elaboración de croquis y constancias.	
	Mediciones, evaluaciones e inspecciones de propiedades.	
	Llevar el registro de pagos de bienes e inmuebles.	
Unidad Técnica Municipal	Planificar y ejecución de Plan de Inversión Municipal.	0
	Supervisión de los proyectos	
Departamento Municipal de Justicia	Otorgar licencia para todo tipo de evento.	2
	Publicar ordenanzas y disposiciones de la corporación municipal.	
	Coordinar esfuerzos con la policía	
	preventiva asignada al municipio en materia de seguridad ciudadana, cumplimientos de horarios y para mantener el orden público	
	Levantar actas de compromiso en relación a denuncias de hecho que perjudican el bienestar de los vecinos del municipio.	
	Autorizar cartas de venta, y guía de traslado de ganado entre municipio y departamento.	
Unidad Municipal Ambiental	Promover la investigación, La Planificación y la implementación del manejo de RRNN	1
	Recibir, registrar, dar seguimiento y canalizar a las instancias respectivas las denuncias en materia ambiental	
	Coordinar y ejecutar acciones referente a la protección, conservación y restauración ambiental y manejo integrado del recurso	
	Velar para que en las políticas y estrategias de desarrollo municipal sea considerado los aspectos ambientales para lograr un desarrollo sostenible.	
Oficina de Bienes Municipales	Custodiar y llevar un control de los Bienes Municipales	1
Oficina de Recursos Humanos	Se encarga del manejo y control del personal	0
Oficina de Auditora Social	Es la unidad encargada de la prevención en asuntos de auditoria.	0
Oficina de la Niñez.	Es la encargada de la protección de los derechos de los niños y adolescentes	0
Oficina de la Mujer	Se Encarga de velar por el bienestar de las mujeres de nuestro municipio y de gestionar talleres para su desarrollo personal	1
Oficina de la CCT	Practican Auditorias Sociales	0

Principales Indicadores del Desempeño Municipal

De acuerdo a la experiencia de las inversiones en años pasados, sus impactos y necesidades del municipio como la política de inversión social existen algunos indicadores que requieren atención permanente, los cuales la municipalidad le apunta a incidir en ellos, en especial: Agua y Saneamiento, Seguridad Alimentaria, Economía, Vivienda, Infraestructura Social y turismo, indicadores que afectan positiva o negativamente al municipio.

III.2. PRESENCIA INSTITUCIONAL PÚBLICA Y PRIVADA EN EL MUNICIPIO.

Existen instituciones públicas (12) y privadas (9) que apoyan con recursos económicos y técnicos al desarrollo del municipio como se muestra en siguiente cuadro (ver anexo 4 y 6)

Cuadro. 9 Instituciones Públicas y Privadas

#	Institución	Publica	Privada
1	Municipalidad	x	
2	Iglesia Católica		x
3	Iglesia Evangélica		x
4	Secretaría de Educación	x	
5	Secretaría de Salud	x	
6	INSEP	x	
7	SERNA	x	
8	ICF	x	
9	Caritas de Honduras		ONGs
10	EEH		x
11	Hondutel	x	
12	Policía	x	
13	Juzgado de Paz	x	
14	Registro Nacional de las Personas	x	
15	Cooperación Japonesa (JICA)		x
16	Visión Mundial		x
17	EMPRENDESUR		x
18	Secretaría de Agricultura y Ganadería	x	
19	Secretaría de Gobernación y Justicia	x	
20	Fundación Pan del Saber		ONGs
21	Ciudad Universitaria (UNAH)		ONGs
22	Vida Mejor	x	

Programas o Proyectos (Objetivos, Servicios y =tros)

Aunque la gama de proyectos no es muy diversas existen algunas instituciones que llegan al municipio con propósitos diversos para contribuir en el desarrollo del municipio, lo que es parte de la gestión que debe promover el gobierno local.

Cuadro 10 Programas o Proyectos de Apoyo Municipal

#	Institución	Publica	Privada	Programa o proyecto	Poblacion Objetivo	Tipo de servicio que Brinda
1	INSEP	1		Construccion de Carreteras	Todo el municipio	Construccion
2	Caritas de Honduras		ONGs	Bolsas Solidarias	Todo el municipio	Servicio Social
3	EEH		1	Lipieza de Lineas primarias	Todo el municipio	Social
4	Cooperación Japonesa (JICA)		1	FOCAL III	Todo el municipio	Asistencia Tecnica
5	Gobernacin y Justicia	1		FOCAL III	Todo el municipio	Asistencia Tecnica y Administrativa
6	EMPRENDESUR		1	Gestion de Proyecotos	Comunidades del Sur del Municipio	Asistencia Tecnica y Administrativa
7	Secretaria de Agricultura y Ganadería		1	Insumos Agricolas	Todo el municipio	Asistencia Tecnica
8	Fundacion Pan del Saber		ONGs	Construccion de Canha Multiuso	Salalica	Construccion Social
9	Ciudad Universitaria		ONGs	Vinculo y desarrollo economico y turistico (Cassa Cultura, Rotulacion y Señalizacion, Limpieza)	Nueva Armenia	Social

III.3. SOCIEDAD CIVIL

Entre las organizaciones de la sociedad civil de importancia y que se hicieron referencia durante el levantamiento de información encontramos 11 organizaciones las cuales se podrán ver en el anexo 7, sin embargo podemos mencionar algunas las cuales tienen su propia finalidad de existir y contribuir al desarrollo de cada localidad a la que pertenecen y al municipio en general, las que mencionamos a continuación en el cuadro 11.

Cuadro 11. Organizaciones Importantes con Presencia Comunitarios y Municipal

#	Organización	Funciones	Situación Actual
1	Patronatos	a) Radica en la gestión ejecución seguimiento y evaluación de proyectos. b) Lideran procesos de organización y participación de la sociedad en general. c) Son los representantes ante las autoridades locales, departamentales	a) No tienen personería jurídica, libros contables b) demandad de capacitación, c) sus miembros forman otras directivas con los mismos y otros cargos
2	Juntas de Agua	a) Responsables del manejo y administración del sistema de agua. b) Establecer tarifas y cobros, c) mantenimiento preventivo y correctivo del sistema	a) Solo se preocupan por la tubería y obras grises no por la microcuenca. b) Falta controles administrativos lo que no hace sostenible el sistema c) Demanda de fortalecimiento administrativo

Línea Base Demográfica y Socioeconómica del Municipio de Nueva Armenia, Francisco Morazán

#	Organización	Funciones	Situación Actual
3	Asociación de padres de familia	a) Apoyar la gestión docente-alumno. c) Aprobar y ejecutar proyectos escolares d) participar en la resolución de conflictos educativos	a) Ausencia de padres a convocatoria.
4	Equipo de futbol	Crear las condiciones de recreación y esparcimiento de niños, jóvenes adultos y toda la familia.	a) falta de indumentaria deportiva. c) falta de incentivos para Inclusión de todos los equipos en liga
5	Caja rural	a) Fomentar la cultura del ahorro y la solidaridad c) crear oportunidades a los productores y microempresario	a) Mala organización b) falta de inyectar capital semilla
6	Comité o grupos religiosos	a) Promover los valores espirituales y otros así como como la fe y la hermandad con el prójimo	a) poca participación de la mayoría de la población en este tipo de organización

III.4. INVERSIÓN SOCIAL

La inversión social para el 2017 fue de 5, 835,402.09 Lempiras que se desglosa en el cuadro siguiente y que especifica el tipo de inversión, lugar y el monto de cada proyecto para este año en particular:

Cuadro 12. Informe Anual de Proyectos 2017

Nº	NOMBRE DEL PROYECTO	UBICACIÓN	PRESUPUESTO EJECUTADO
1	Mantenimiento y reparación de tanques de agua potable casco urbano	casco urbano de Nueva Armenia	65,412.00
2	Mantenimiento y reparación de tanques y bomba de agua potable en el casco urbano	casco urbano de Nueva Armenia	68,734.29
3	Reparación y mantenimiento de los centros educativos	Todo municipio	239,802.14
4	Reparación y construcción de techos, pisos, pilas, aceras y letrinas.	Todo municipio	107,476.25
5	Reparación y construcción de techos, pisos, pilas, aceras y letrinas.	Todo municipio	1640,054.17
6	Construcción de 30 viviendas para mujeres solas de 6 x 5 m. completas.	Todo municipio	326,480.79

Línea Base Demográfica y Socioeconómica del Municipio de Nueva Armenia, Francisco Morazán

Nº	NOMBRE DEL PROYECTO	UBICACIÓN	PRESUPUESTO EJECUTADO
7	Construcción muro a campo de futbol de San Antoñito y Piñuelas.	San Antoñito y Piñuelas	40,800.00
8	Pequeños proyectos de electrificación y compra de tres plantas solares.	Raicero y Sabana Larga	432,693.70
9	Reparación y mantenimiento de centros comunales	Todo municipio	31,125.00
10	Arreglo carretera a Armenia jurisdicción Sabana Grande SBV Maraita, texiguat, soledad y otros.	casco urbano de Nueva Armenia	399,943.25
11	Construcción paso peatonal sobre quebrada hacia juzgado de paz.	Barrio El Bruno Las Palmas	243,125.00
12	Pavimentación de calles principales, principalmente 200mts calle hacia Texiguat	Casco Urbano Barrio El Centro	2,000,00
13	Pavimentación de calles principales, principalmente 200mts calle hacia Texiguat	casco urbano de Nueva Armenia	20,000.00
14	Construcción cunetas en calles, huellas y bordillos	Piñuelas, San Antoñito y Platanar	233,850.00
15	Reparación caminos de herradura nivel rural	Todo municipio	8,162.00
16	Reparación caminos a nivel rural	Todo municipio	403,030.50
17	Proyectos no presupuestados	Todo municipio	32,125.00
18	Gradas campo morera, caja puente Barajana y Centro reuniones Suyatillo 2016	Barajana, Suyatillo y casco Urbano	1542,588.00
TOTAL			5835,402.09

IV. INFRAESTRUCTURA BASICA

En cuanto a la infraestructura el municipio cuenta con diferentes obras, el 44.44% pertenecen a la empresa privada y se han establecido con la finalidad de generar movimiento de comercio local en el municipio, igualmente el otro porcentaje de infraestructura básica es de tipo social (37.33%), en definitiva, existe una gran deficiencia en el municipio de infraestructura de Salud y Educativa. para mayor detalle se puede ver el anexo 3.

Cuadro 13. Infraestructura Existente en el Municipio.

Línea Base Demográfica y Socioeconómica del Municipio de Nueva Armenia, Francisco Morazán

TIPO DE INFRAESTRUCTURA	CANTIDAD DE OBRAS	TOTAL
AGRICOLA	15	6.67%
ECONOMICAS	100	44.44%
EDUCATIVOS	21	9.33%
SALUD	4	1.78%
SOCIAL	84	37.33%
TELEFONIA	1	0.44%
TOTAL	225	100

Fuente. Datos Recolectados en Campo Durante el Diagnostico.

IV.1 INFRAESTRUCTURA VIAL

En el municipio existe un total de 86.74 km lineales de carreteras transitables para el ingreso de vehículos, sin embargo estas carreteras usualmente no reciben mantenimiento del fondo vial, no están asfaltadas y están el olvido. El tramo carretero en regular estado mejor estado es el que conduce de Nueva Armenia a Sabana Grande, los cuales constituye 16.5 kilómetros de carretera, sin embargo igualmente necesita de mantenimiento ya que conduce al municipio de Texiguat y Soledad.

Las comunidades con peor acceso son Rio Grande, donde no existe puente y el río dificulta el acceso o tránsito libre a la comunidad sobre todo en época de invierno a esto sumado que la carretera se encuentra en pésimo estado y Agua Blanca que también es una comunidad con ingreso limitado de vehículos, siendo necesario el ingreso en bestias o a pie para poder atender dicha zona.

En el cuadro siguiente se puede apreciar las condiciones de las calles por comunidad y del municipio en total, lo cual expresa que 11.34 km que están en mal estado en las comunidades de Agua Blanca, Piñuelas y Rio Grande, el resto 75.4 km están en regular estado con tendencia a ponerse en mal estado si no hay intervención para su mantenimiento.

Cuadro 14. Estado de las Principales Vías de Acceso a las Comunidades y Municipio

Comunidad	Carretera Principal Kms	Carretera Secundaria Kms	Calles de	TOTAL Kms.	Condiciones
			penetración Kms.		Mal-Reg-Bu
Adurasta	4.79		0.88	5.67	Regular
Agua blanca		5.09		5.09	Mala
Algodones		0.7		0.7	Regular
Barajana		1.58	0.97	2.55	Regular
Cuesta chiquita	6.59		2.56	9.15	Regular
El Junquillo	2.27		3.47	5.74	Regular
Los posos	3.69		12.38	16.07	Regular

Línea Base Demográfica y Socioeconómica del Municipio de Nueva Armenia, Francisco Morazán

Comunidad	Carretera Principal Kms	Carretera Secundaria Kms	Calles de penetración Kms.	TOTAL Kms.	Condiciones Mal-Reg-Bu
Monte grande	6.13			6.13	Regular
Nueva armenia	10.37			10.37	Regular
Piñuelas		1.25	2.85	4.1	Regular/Mala
Platanar	1.56		1.13	2.69	Regular
Rio grande		1.27	0.88	2.15	Malas
Sabana larga	4.74			4.74	Regular
Salalica	7.11			7.11	Regular
San Antoñito	1.76	1.19		2.95	Regular
Suyatillo	1.53			1.53	Regular
Total	50.54	11.08	25.12	86.74	

Existen 16 caseríos que no tienen un acceso ni por motocicleta lo que dificulta muchas de las acciones del desarrollo en estos caseríos como

Cuadro 15. Caseríos sin Acceso Terrestre

#	Caserío	Caserío	Caserío	Caserío
1	Las palomas	Pasó del ganado	Las palomas	La Florida
2	Las trojas	Rio grande	Las trojas	
3	Las jaguas	El Terrero	Las jaguas	
4	Pasó de León	Los chagüites	Pasó de León	
5	Honduritas	Las milpitas	Honduritas	

IV.2 ELECTRICIDAD

En cuanto a la cobertura de servicio eléctrico se posee un 81.7% de cobertura de este servicio a nivel domiciliario, igualmente un 69% de la población cuenta con sistemas de alumbrado público en calles de las colonias o comunidades.

IV.2.1 LONGITUD DE LÍNEAS DE CONDUCCIÓN PRIMARIA Y SECUNDARIA

Según La Empresa Energía Honduras (EEH) a través del Ing. Arlex Molina con su Informe Técnico de Línea Primaria y Secundaria del Municipio de Nueva Armenia F.M. reflejo metros de línea primaria **69,832,45**, en Línea Secundaria **34.649,83** metros, os cuales se detallan en los cuadros siguientes:

Extensión de línea primaria correspondiente a cada aldea.

Aldeas	L344 (Long. mts)	L383 (Long. mts)	Total (mts)
Adurasta	220,1	6518,38	6738,48
Barajana	1989,05	10519,98	12509,03
Cuesta Chiquita	7927,14		7927,14
El Platanar o Platanal	13625,4		13625,4
Las Piñuelas	3204,61		3204,61
Nueva Armenia	13997,98	824,57	14822,55
Salalica	278,47	10726,77	11005,24
Total (mts)	41242,75	28589,7	69832,45

Extensión de línea secundaria correspondiente a cada aldea:

Aldea	L344 (Long. mts)	L383 (Long. mts)	Total (mts)
Adurasta		3300,34	3300,34
Barajana	723,07	2640,35	3363,42
Cuesta Chiquita	5503,02		5503,02
El Platanar o Platanal	5767,09		5767,09
Las Piñuelas	3269,87		3269,87
Nueva Armenia	8187,62	1075,68	9263,3
Salalica		4182,79	4182,79
Total (mts)	23450,67	11199,16	34649,83

Clientes por Aldeas:

Etiquetas de fila	L344	L383	Total.
Adurasta		63	63
Barajana	7	65	72
Cuesta Chiquita	111		111
El Platanar o Platanal	121		121
Las Piñuelas	113		113
Nueva Armenia	350	15	365
Salalica		66	66
Total.	702	209	911

IV.2.2 ESTACIONES DE DISTRIBUCIÓN

Según el informe no existen estaciones de Distribución en el municipio

IV.2.3 ESTACIONES DE DISTRIBUCIÓN

Todas las aldeas comunidades son atendidas con el servicio de energía eléctrica

IV.3 TELEFONÍA Y CORREOS

En cuanto a estructuras de telefonía, según el responsable de Hondutel hay 53 líneas domiciliarias incluyendo oficinas públicas y el censo refleja el 2.63% en el casco urbano

En cuanto a los teléfonos comunitarios y Honducor que hubo, ahora la oficina esta abandonada y en mal estado. Sin el servicio en el municipio.

La mayor parte del municipio cuenta con antenas de Tigo y Claro, que permiten la comunicación entre ciudadanos con líneas móviles para comunicación a otras ciudades del país o entre comunidades del mismo municipio. El 68.67% de la población tanto rural como urbano poseen teléfono celular, lo que implica que las líneas telefónicas móviles poseen una gran cobertura del territorio en el municipio.

IV.4. INFRAESTRUCTURA SOCIAL

En cuanto a las obras de infraestructura social, existe un gran números de obras sociales entre las que resalten las obras con fines religiosos las construidas en mayor cantidad, las obras recreativas como canchas, balnearios apenas cuentan con un total de 21 obras de infraestructura y las obras publicas como cementerios, alcaldía, posta policial, Casas comunales y registro son las que existen en menor cantidad, básicamente con lo que eleva a participación de obras públicas son los centros comunales en los principales caseríos del municipio para el desarrollo de eventos por parte de los pobladores.

En el siguiente cuadro se puede apreciar algunos de las obras físicas que tiene el municipio y Se puede ver anexo 3 en detalle por comunidad o si no en el cuadro siguiente.

Cuadro 16. de obras físicas construidas de tipo social

Obra Física Construida	Social
Alcaldía	1
Balneario	1
Campo de Futbol	14
Canchas Multiusos	6
Casa Comunal	16
Cementerio	3
Iglesia Católica	9
Iglesias Evangélicas	20
Juzgado	1
pila / Tanques	11
Posta Policial	1
Registro	1

Comedores Infantiles	1
Total	85

En cuanto a Hogares de ancianos, de niños no ha hay ya que las familias se hacen responsable de los ancianos y niños por otro lado sucede lo mismo con los centros de rehabilitación sea por droga u alcohol los llevan al centro de rehabilitación de Santo Rosita o en algunos casos no tienen ningún tratamiento.

El movimiento Rotario no existe en la zona, aunque comentan pobladores que han venido más que en excursiones o retiros al balneario Nueva Armenia, así como no se encontró rasgos de comedores y guarderías infantiles.

IV.5. INFRAESTRUCTURA DE SALUD

Las obras de infraestructura de salud son las más limitadas en el municipio, básicamente solamente el casco urbano cuenta con algunas obras básicas para atender las necesidades de la población de todas las comunidades. Las principales obras de salud que existen son las siguientes:

1. **CESAMO:** debe prestar servicios de atención ambulatoria ejecutar acciones a través de un equipo interdisciplinario, además de acciones de promoción, prevención, atención, seguimiento y rehabilitación individual y colectiva en la población.
2. **CESAR:** debe prestar servicios de atención de enfermería básica además de acciones de promoción, prevención, atención, seguimiento y rehabilitación individual y colectiva en la población, con la participación activa de la comunidad, realizar acciones ambulatorias de baja complejidad.
3. **Abastecedora de Medicamentos:** funciona como farmacia y abastecen de medicamentos básicos a la población, les brindan medicamentos, inyecciones, toma la presión y atiende en desinfecciones por accidentes de emergencias.
4. **Clínica Odontológica:** Existe en la Cesamos de Nueva Armenia en donde atiende un doctor.

Los hospitales, centros de rehabilitación, maternos infantil y clínicas privadas por hoy no existen.

IV.6. INFRAESTRUCTURA EDUCATIVA

En cuanto a la infraestructura educativa, el municipio cuenta con obra física para 15 centros educativos públicos, 3 de ellos se encuentran en el casco urbano y el resto distribuidos estratégicamente en las diferentes comunidades.

Es importante mencionar que el centro educativo “Bernardo Galindo” ubicado en Las Palomas, en estos momentos no se encuentra abierto debido a la baja matrícula de niños en el mismo, pero la infraestructura física aún existe.

En cuanto a Centros Universitarios no existen en el municipio y asiste a las de Tegucigalpa y otras del país como San Pedro Sula y Comayagua, lo que depende de la capacidad económica de cada estudiante.

Cuadro 17 Centros Educativos en el Municipio.

#	Nombre Centro Educativo	Lugar
1	Instituto Dr. René Aguilar	Nueva Armenia Francisco Morazán
2	Jardín de Niños Nueva Armenia	Nueva Armenia Francisco Morazán
3	Escuela Urbana Miguel Morazán	Nueva Armenia Francisco Morazán
4	Efraín Reconco Murillo	Sabanalarga
5	John F. Kennedy	El Platanar
6	Rivaldo Oyuela	El Junquillo
7	Bernardo Galindo	Las Palomas (Sin Funcionar)

8	15 de Septiembre	Las Piñuelas
9	República de Honduras	Los Algodones
10	Ramón Rosa	Adurasta
11	República de Guatemala	San Antoñito
12	Las Américas	Cuesta Chiquita
13	Marco Aurelio Soto	Barajana
14	Nuevo Rosario	Salalica
15	Francisco Lozano López	Rio Grande

Fuente. Secretaría de educación.

Los Centro de Formación Artesanal, Centros de Alfabetización, Centros Educación a Distancia, Centros de Formación Profesional/técnica, Artística y cultural, no se encontraron en la zona, pero si son una oportunidad para impulsarlos ya que nuestra observación se miró mucho niño, joven y adultos con mucho tiempo de ocio y habilidades para apoyarlos.

Hay una posibilidad con unos universitarios de crear una biblioteca virtual pero no se ha concretizado a la fecha de hoy, y según la municipalidad porque el local es un patrimonio municipal y deben esperar, situación especial en Armenia.

IV.7. INFRAESTRUCTURA AGRÍCOLA

En cuanto a la infraestructura agrícola el municipio de Nueva armenia, la principal fuente de inversión son las polleras o gallineros, donde se realizan actividades de crianza de pollos y venta de huevos, igualmente existe una cantidad considerable de establos para el cuidado de ovinos / porcinos en el municipio, solamente existe un rastro que es propiedad municipal. Algo muy importante a resaltar es que se dejó la información en infraestructura climatológica en esta sección sin embargo el uso de la información puede ser sumamente variada.

No existen capacidades de obras de riego, sin embargo, hay productores que realizan riego de manera individual en sus parcelas, y otras inversiones agrícolas para asegurar la producción de granos básicos en cualquier época del año, por lo que la industrialización de la producción y procesamiento en centros de acopio que hoy no existen puede ser una oportunidad de crecimiento de las actividades económicas en el municipio.

Cuadro 18 de infraestructura agrícola.

Infraestructura presente	Cantidad
Establos	4
Gallineras	9
Rastro	1
Total	15

Aunque existe área afectad por el gorgojo de pino por reforestar no se ha planificado **viveros** ya que en el ICF se hará esa gestión, por otro lado los centros de acopio no son visibles y ya que la población produce para el auto consumo.

Existe una economía no muy bien desarrollada sin embargo existen varios negocios que van desde una purificadora de agua hasta pulperías y bares, tiendas de ropa, molinos etc. Los cuales se podrán apreciar en el anexo 23

De acuerdo a la investigación solo hay secadores de grabo mediante silos de manera individual

V. ANALISIS DE LOS PRINCIPALES INDICADORES SOCIOECONOMICOS

V.1 POBLACION

La población total del municipio de Nueva Armenia es de 2,931 personas de las que 1,522 (52%) son hombres y 1,409 (48%) son mujeres.

Promedio de Personas por Viviendas.

Existen un promedio de 3.35 personas por vivienda y una densidad poblacional de 16.11 habitantes por Km², población distribuida en 7 aldeas, 60 caseríos y nueve barrios.

Clasificación de Personas por Rangos de Edades y Sexo.

En el siguiente cuadro podemos ver los rangos de las poblaciones por edad y a su vez por género:

Cuadro 19 Rangos de Edad y Sexo

Edad en Rangos		No. Personas		Clasificación por género			
Orden	Descripción	Cantidad	%	Hombres	%	Mujeres	%
1	Menores de 1 año	7	0.24	3	0.20	4	0.28
2	De 1 a 4 años	245	8.36	124	8.15	121	8.59
3	De 5 a 6 años	88	3.00	47	3.09	41	2.91
4	De 7 a 12 años	309	10.54	168	11.04	141	10.01
5	De 13 a 15 años	178	6.07	103	6.77	75	5.32
6	De 16 a 18 años	158	5.39	89	5.85	69	4.90
7	De 19 a 23 años	215	7.34	98	6.44	117	8.30
8	De 24 a 30 años	271	9.25	147	9.66	124	8.80
9	De 31 a 40 años	382	13.03	185	12.16	197	13.98
10	De 41 a 50 años	321	10.95	160	10.51	161	11.43
11	De 51 a 64 años	343	11.70	178	11.70	165	11.71
12	De 65 años y mas	414	14.12	220	14.45	194	13.77
Total		2,931		1,522		1,409	

Puede observarse como extraño que se reporte solamente 7 menores de un año, sin embargo al realizar investigaciones en el registro nacional de las personas durante el 2017 se reportan o inscribieron 43 nacimientos.

En el municipio existen un total de 1,139 viviendas, de las cuales 876 viviendas están ocupadas y 263 se encuentran desocupadas.

Las comunidades PDCs con mayor número de viviendas son: el casco urbano con 394, piñuelas y el junquillo con 97, Salalica 71 y Barajana con 63. El municipio cuenta con 102 edificaciones de las que 41 son públicas y 61 privadas.

Comportamiento Migratorio:

En cuanto a la migración 133 hogares reportan que al menos un miembro ha emigrado fuera del país o fuera del municipio, lo que representa un 15.18% del total de hogares. En cuanto a la migración en base a género las diferencias no son significativas teniendo 11.42% de hombres, contra un 10.84 de mujeres.

V.2 SALUD

Acceso de la Población a los Servicios de Salud:

En todo el municipio de Nueva Armenia solo se cuenta con un centro de salud (CIS) ubicado en casco urbano del municipio. Solamente la aldea de Platanar cuenta apenas con un botiquín comunitario, sin ningún acceso a consulta médica. El resto de las comunidades deben viajar hasta la cabecera municipal para ser atendidos.

Opinión de la Calidad de los Servicios de Salud.

Según entrevistas realizadas a la población en general tanto del casco urbano como el resto de las comunidades opinan que la calidad de los servicios es regular, que el centro de salud debería tener mayor espacio y mejor equipado y contar con un médico permanente.

Situación de la Salud Reproductiva

La cantidad de mujeres activas en edad reproductiva con las que cuenta el municipio es de 268, las que utilizan diferentes métodos anticonceptivos, por lo que se deduce que baja natalidad que a continuación se describen en el siguiente cuadro:

Cuadro 20. Métodos Anticonceptivos

METODO	CANT.	%
RITMO	9	3.36
DIU	23	8.58
PASTILLA	60	22.39
PRESERVATIVO	4	1.49
INYECCION	74	27.61
OPERACIÓN	82	30.6
IMPLANTE	16	5.97
TOTAL	268	

Numero de madres solteras existentes

La cantidad de mujeres solteras en la actualidad es de 186.

Número de niños que nacieron el año pasado

La cantidad de niños que nacieron según encuestas levantadas fue de 7, sin embargo, según los registros en que se llevan en el centro de salud (CIS) la cantidad de niños reportadas o registradas fue de 27 niños.

Frecuencia de quienes atienden los partos

Según encuestas el 14.29% de los partos, son atendidos por parteras, 28.57% en clínicas privadas y un 57.14% son atendidos en hospitales.

Número de muertes maternas y de niños menores de 5 años

El número de madres que murieron antes, durante o posparto durante el 2017 fue de dos mujeres, sin embargo no se reportan ningún fallecimiento a menores de cinco años.

Enfermedades más frecuentes

En total se enfermaron un total de 941 personas, las que presentaron diversas enfermedades que fueron descritas de mayor a menor en el orden de manifestaciones en el siguiente cuadro:

Cuadro 21. Enfermedades más Frecuentes

Enfermedades	Manifestadas	Porcentaje
Hipertensión Arterial	222	23.59
Chicunguya	144	15.3
Discapacidad	103	10.95
Diabetes	101	10.73
Infecciones respiratorias agudas	84	8.93
Asma bronquial E	68	7.23
De la piel	54	5.74
Diarreas	44	4,68
Dengue Clásico	43	4.57
Consumo de alcohol	37	3.93
Epilepsia	12	1.28
ZIKA	7	0.74
Neumonía	6	0.64
Chagas	5	0.53
Dengue hemorrágico	4	0.43
Paludismo	3	0.32
Cáncer	2	0.21
Consumo de drogas	1	0.11
Tuberculosis	1	0.11

Las enfermedades como la hipertensión arterial y la diabetes son enfermedades crónicas en personas adultas de mediana y mayor edad.

V.3 SERVICIOS BÁSICOS

Dentro de los servicios básicos de mayor preocupación e importancia esta la del abastecimiento permanente de agua domiciliar por acueducto que adolecen la mayoría de las aldeas. Así mismo es de vital importancia al menos que en el casco urbano se instale un alcantarillado para el desvío de excretas hacia pilas de oxidación del mismo modo la asignación de un vertedero comunitario de desechos y recolección de basuras proveniente de los hogares.

Número de Viviendas con Agua (por cualquier medio)

En total 909 viviendas obtienen el vital líquido por cualquier medio, sin embargo, prevalece en un 61.47% agua domiciliar por acueducto seguido del agua domiciliar a través de pozo comunal.

En el siguiente cuadro se puede apreciar la distribución de los servicios a las viviendas.

Cuadro 22. Acceso al Servicio de Agua

No.	Servicio	Reciben Si	Porcentaje
1	Agua de pozo propio	80	9.13
2	Agua domiciliar de pozo comunal	103	11.76
3	Acarrea agua de río o quebrada	78	8.9
4	Agua domiciliar por acueducto	542	61.87
5	Agua llave pública / fuente	86	9.82
6	Reservorio de agua lluvia	20	2.28

Quienes Administran el Sistema de Agua y su Eficiencia

El servicio agua por acueducto domiciliar y de pozos comunales es administrada por las comunidades a través, de la organización de juntas de agua, con la excepción de nueva Armenia centro que es administrada directamente por La Municipalidad.

Alcantarillado

En ninguna comunidad del municipio incluyendo su cabecera se cuenta con el servicio de alcantarillado. El método o sistema más utilizado para la eliminación de excretas es a través del uso de fosás simple o sépticas.

Viviendas con Letrinas y Cuantos la Usan

En el siguiente cuadro se pueden ver la distribución de las viviendas de acuerdo al sistema más utilizado:

Cuadro 23. Tipos de Disposición de Excretas

No.	Servicio	Reciben Si	Porcentaje
1	Inodoro o servicio sanitario	374	42.69
2	Letrina de fosa simple	113	12.9
3	Letrina de fosa séptica	448	51.14
4	Usa letrina	531	60.62

Mencionar la recolección de Basura y su eficiencia

Ninguna de las comunidades, ni aun su cabecera municipal posee este servicio de recolectar la basura o desechos de cada hogar.

Aseo de las calles

El único lugar donde se presta el servicio de aseo de calles es alrededor del parque en el casco urbano y el edificio municipal.

Cantidad de viviendas con energía Eléctrica

La cobertura de la energía eléctrica en el municipio es de un 80.59% para un total de 706 viviendas. Todas las aldeas y los principales caseríos del municipio poseen energía eléctrica, solamente algunos sectores más alejados son los que quedan sin el servicio.

Cantidad de días que reciben los servicios básicos

A continuación se describen el cuadro siguiente que arroja el censo FOCAL III

Cuadro 24. Días con Servicio Básicos

No.	Servicio	Promedio días
1	Agua de pozo propio	4.36
2	Agua domiciliar de pozo comunal	3.57
3	Acarrea agua de río o quebrada	3.41
4	Agua domiciliar por acueducto	5.05
5	Agua llave pública / fuente	3.45
6	Reservorio de agua lluvia	0.85
7	Inodoro o servicio sanitario	0
8	Letrina de fosa simple	0
9	Letrina de fosa séptica	0
10	Usa letrina	0
11	Recolección de basura	0.58
12	Aseo de calles	1.42
13	Energía eléctrica domiciliar	0
14	Teléfono (HONDUTEL)	0
15	Teléfono (Celular móvil o fijo)	0
16	Alumbrado público	0
17	Mantenimiento de calles	0

Opinión sobre la calidad de los servicios y que hacer para mejorarlos

El servicio de energía eléctrica proporcionado por la E.E.H., según versiones de los beneficiarios o usuarios de las comunidades que lo poseen, no presentan queja alguna en cuanto a la continuidad del servicio y la potencia de la energía, solamente se quejan por los altos precios al valor por kilowatts/hora.

V.4 VIVIENDA

Comportamiento de la tenencia de la vivienda y análisis sobre este comportamiento

La cantidad de familias con viviendas propia pagada es de 787 y propia pagando es 7, alquilada es de 16 y prestada es 66. En total son 876 viviendas ocupadas. La cantidad de viviendas desocupadas son 263 en este grupo caen 17 que no quisieron dar información. Esta situación nos dice que casi el noventa por ciento de los hogares son dueños de su propia vivienda.

Condiciones de las Viviendas Ocupadas y Porque

El mayor problemas de las viviendas ocupadas es la falta de repello en ambos lados con un 77.59%, seguido de los techos en mal estado o dañados con un 19.41% posteriormente otras menores como son la falta de pisos, cielo falso y problemas estructurales.

Condiciones de las Viviendas Desocupadas y Porque

Las condiciones de las viviendas desocupadas en la zona rural son de igual magnitud al porcentaje de daños con las ocupadas, sin embargo en el casco urbano las condiciones o daños presentes son menores ya que sus propietarios viven afuera y vienen a visitarlas solo en ocasiones, pero le dan los mantenimientos correspondientes de rutina.

Deficiencia más Evidente en las Viviendas

En el siguiente cuadro podemos apreciar los principales problemas, como así también, la cantidad de viviendas afectadas.

Cuadro 25. Deficiencias de las Viviendas

Problema	Cantidad	%
No tiene repello	406	46.35
Piso de Tierra	65	7.42
Falta de Cielo Falso	92	10.5
Problemas Estructurales	58	6.62
Techo en mal estado	170	19.41
Ninguno	115	13.13

V.5 EDUCACIÓN

El número de centros educativos en el municipio de Nueva Armenia son 14 y una modalidad Educatodo en la comunidad de Platanar, estos centros educativos están distribuidos en base a los criterios que la Secretaria de Educación define como la matrícula estudiantil. Los Centros de educación están distribuido en preescolar 1 ubicado en la zona urbana, en primaria 12 centros en la zona urbana y 1 Centro de educación media en el Casco Urbano, actualmente existe un centro cerrado por baja matrícula. Población estudiantil registrada en el año 2018, es de 531 estudiantes distribuidos en los diferentes niveles educativos:

No existe PROHECO, Cada escuela cuenta con maestros profesionales en el ramo. El resto de las comunidades, por no tener escuelas, los niños que estudian tienen que desplazarse caminando a sus diferentes centros educativos de primaria y media. Sin embargo la Municipalidad paga dos buses como subsidia el transporte de más de 70 alumnos a nivel medio para que sigan sus estudios de en el Colegio Rene Aguilar del Casco Urbano. Existe una población en edad de estudiar (5 a 23 años) de 948 de los cuales solo estudian 43.81%

Cuadro 25 Edades que Estudia por Genero

Género	En edad de estudiar (de 5 a 23 años)	Estudian o han estudiado	%	Están estudiando	%
Varones	505	505	53.27	354	56.19
Mujeres	443	443	46.73	276	43.81
Total	948	948		630	

Fuente: Elaboración propia con base a censo línea base levantado en el municipio

Deserción Estudiantil

Según la distrital la Deserción para el 2018 fue de 13 alumnos 11 en primaria y 2 en diversificado, Hay muchos motivos por los cuales los niños y jóvenes dejan de estudiar entre los más comunes podemos identificar dos: la pobreza y el descuido o irresponsabilidad del padre de familia. Los niños en edad de estudiar primaria son 338 alumnos de los cuales el solo estudian 280, 53.93% niños y 46.07 niñas, en el nivel medio hay 178 en edad de estudiar y de esos solo 159 estudian el 60.38 niños y 39.62 niñas % tal y como se muestra en el cuadro siguiente.

Cuadro 27 Acceso a Educación Primaria y Media

Acceso a la educación primaria y secundaria por género

Género	En edad Primaria (de 7 a 12 años)	Estudia primaria %		Estudia Primaria de los que tienen edad (de 7 a 12 años)		En edad secundaria (de 13 a 15 años)	Estudia secundaria		Estudia Secundaria de los que tienen edad (de 13 a 15 años)	
		Total	%	Total	%		Total	%	Total	%
Niños	168	184	54.44	151	53.93	103	96	60.38	63	62.38
Niñas	141	154	45.56	129	46.07	75	63	39.62	38	37.62
Total	309	338		280		178	159		101	

Fuente: Elaboración propia con base a censo línea base levantado en el municipio

De acuerdo a la distrital de Nueva Armenia hay un total de 42 maestros profesionales para atender 14 centros educativos un promedio de 3 docentes por centro educativo.

Cuadro 28 Resumen de los Centros Educativos por Nivel Educativo, año 2018

Nivel Educativo	Número de Centros	Numero de Maestros	Matricula Total
Pre escolar	1	1	36
Primaria (1 a 6 grado)	12	20	290
Educación Media	1	21	206
Total	14	42	531

Fuente. Datos Distritales del municipio.

El mobiliario para el nivel medio existe un aula tecnológica totalmente equipada, sin embargo, tiene problemas para una utilización apropiada, por no contar con conexión a internet autorizada ya que el gobierno el sistema público para el parque se dedicó a las instalaciones del colegio y según alumnos solo tienen acceso con permiso de dirección. Para los niveles de pre básica existe una dotación de mobiliario para la atención de 35 niños, y para los niveles de básica la dotación de mobiliario es sufriente existiendo un total de 336 sillas unipersonales y 210 para el nivel de media. Sin embargo, gran parte de este mobiliario ha sido reparado, por lo que probablemente en el corto tiempo necesitara ser renovados.

Línea Base Demográfica y Socioeconómica del Municipio de Nueva Armenia, Francisco Morazán

Los centros educativos rurales no tienen biblioteca como tal algunos maestros tienen libreros, no hay computadoras, pero internet, salvo en el colegio ubicado en el Casco Urbano que tienen, pero carece de mobiliario y libros de lectura para los jóvenes

En la zona rural del municipio de Nueva Armenia, la educación llega a la población estudiantil con cierta dificultad, hay centros educativos especialmente en los caseríos que no reúnen las condiciones pedagógicas requeridas para facilitar el proceso de enseñanza y aprendizaje y el otro problema que se enfrenta es que la mayoría de los maestros que imparten las clases son unídocentes lo que no les permite brindar una enseñanza con excelencia.

Una de las Principales fortalezas del municipio es que cuenta con asociaciones de padres de familia en todos los centros educativos que acuerpan las decisiones pero aún les falta gestionar y mencionan que no se les escucha cuando se les pide apoyo al gobierno central porque el municipal si les ayudado. En cuanto a la alfabetización en el momento existe 1 centro educativo funcionando para dicha finalidad, el cual cuenta con una matrícula de 28 alumnos, la deserción se ha dado en el nivel de Media con una deserción del 10% hasta el momento en básica y pre básico no existe deserción estudiantil. En cuanto a repetición, no existe en el nivel de preescolar, sin embargo, existe un 1% de repetición para básica y un 4% para educación media.

En cuanto a la cobertura el municipio cubre un alto porcentaje de participación de niños y jóvenes en la educación, encontrándose que a mayor edad, a partir de los 13 años comienza en descenso la cobertura del sistema educativo, en general el porcentaje de cobertura anual de servicios educativos asciende al 66% encontrándose una participación más reducida a la edad de los 19-23 años de solamente un 17% esto puede ser debido a que la educación universitaria, forzosamente debe realizarse fuera del municipio, y la mayoría de pobladores cuentan con recursos limitados para enviar a sus hijos a estudiar a la capital.

Cuadro 29. Participación Escolar por Rangos de Edades que estudian o no.

Rango de edades de niño en edad escolar	(A) Niños (as) que actualmente estudian	(B) Niños (as) que actualmente NO estudian
De 5 a 6 años	49	19
De 7 a 12 años	302	7
De 13 a 15 años	133	45
De 16 a 18 años	89	69
De 19 a 23 años	37	178
Total	630	318

De acuerdo algunos padres y maestros (Cuesta Chiquita y Barbajana del norte del municipio y los del sur, quienes tienen transporte subsidiado parcialmente por la Municipalidad para desplazarse a las escuelas que quedan en la ruta que van hacia el colegio de Nueva Armenia no tienen el dinero para pagar el bus y no asisten, por otro lado los niños en temporadas del año los usan como mano de obra para el hogar, la indiferencia de niños y padres agobiados por la falta de empleo y mandar a sus hijos hasta sin comer las escuelas entre otras razones como la lejanía a los centros y falta de maestros en un centro como palomar sin vías de acceso y los maestros no aguantan las condiciones para vivir ahí.

V.6 IGUALDAD DE GÉNERO Y EDUCACIÓN

En cuanto al género y la participación de niñas y niños en la educación se cuenta con que en la etapa de pre-escolar un 53% de los participantes son del género masculino y un 47% femenino encontrando en esta etapa de la educación, esta distribución de porcentajes se mantiene muy similar en todos los grados electivos, con una tendencia hacia un mayor número de participantes del género masculino que el femenino.

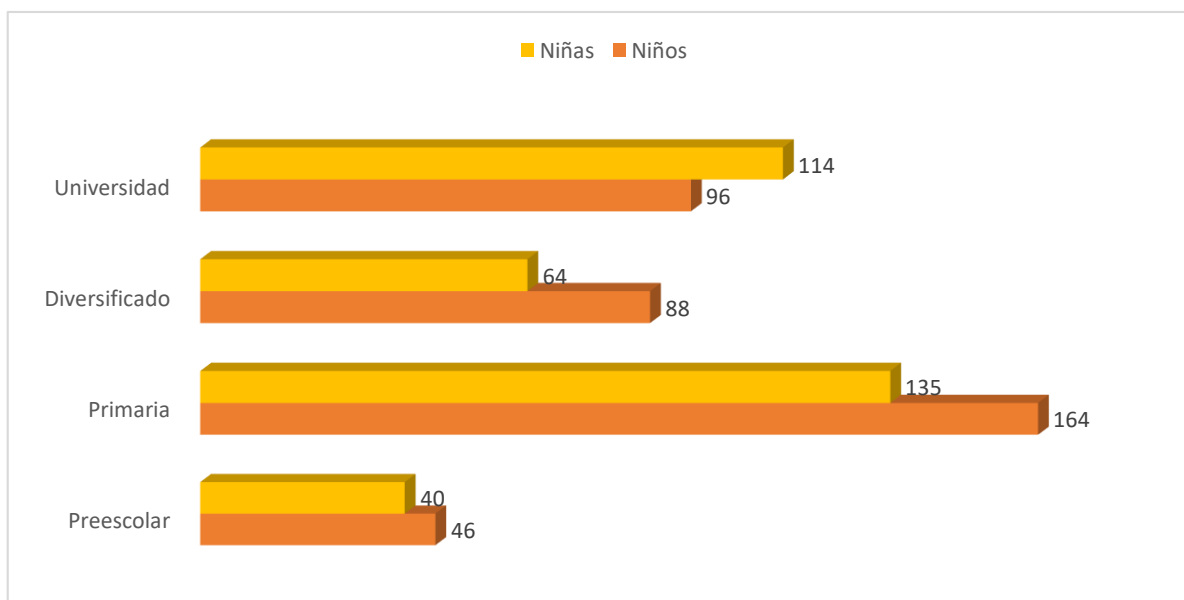


Figura 7. Participación de Niños y Niñas en Edad Escolar.

En general se denota una participación equilibrada entre niños y niñas en los grados electivos, existiendo en algunos casos mayor participación de niños principalmente por la población de esta edad existente en el municipio.

Según los datos del INE en el 2001 y las proyecciones para el 2018, existe una distribución porcentual mayor de 1 a 3 por ciento más pobladores del sexo masculino que el femenino, a lo que podría deberse la diferencia porcentual en la educación preescolar, básica y media del municipio.

V.7 ECONOMÍA

Las principales actividades económicas del municipio son: Agricultura, ganadería, y en menor escala artesanía, y pequeños negocios de pulperías. El 74.4% de la población se dedica a la Agricultura, ganadería, silvicultura y pesca.

El principal patrimonio productivo de Nueva Armenia es el siguiente:

1. **Agricultura:** con base en granos básicos, de autoconsumo, subsistencia, no excedentaria, 90% familias, precariedad en rendimientos, 80% de tierras cultivadas no aptas para agricultura, escasa diversificación.
2. **Ganadería:** unas 200 familias tienen de 1-15 vacas, de 15-20 unas 100 familias y hay 3 familias que tienen más de 100 cabezas de ganado, aprovechamiento lechero, venta en Sabana grande y Cerro de Hula, escaso consumo local y no hay procesamiento.
3. **Remesas:** De vecinos de la comunidad que trabajan en Tegucigalpa en actividades profesionales, oficios y maquila, además en San Pedro Sula, La Ceiba, y los migrantes radicados en Estados Unidos, Canadá y España

En cuanto a los oficios de los pobladores, se cuenta con que la mayoría de ellos realiza la actividad de cultivos y ganadería como principal fuente de oficio, un 4% son obreros que trabajan en campos agrícolas, un 1% son empresarios o cuentan con sus propios negocios, un 16% son estudiantes y un 36% de los pobladores se dedican a realizar oficios domésticos en sus casas de habitación.

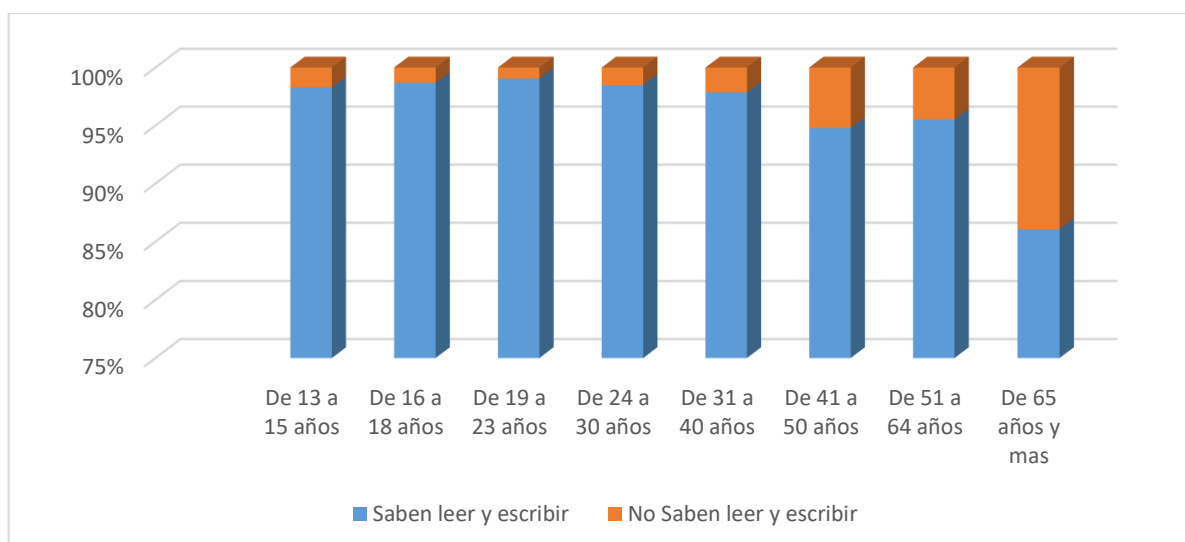


Figura 8 Distribución de Pobladores por Rango Edad y Alfabetismo de Nueva Armenia.

Línea Base Demográfica y Socioeconómica del Municipio de Nueva Armenia, Francisco Morazán

En el siguiente cuadro 30 se refleja los productos por comunidad que más se cultivan como el Maíz, Frijol, Sorgo, Café, leche Huevos, Limón, y Pastes como los más predominantes según entrevistas en las reuniones PDC, un producto no muy mencionada y que si se vende es el pan de casa y rosquillos que es una microempresa con buen mercado en Tegucigalpa y a nivel local.

Cuadro 30. PRODUCCIÓN ANUAL DEL MUNICIPIO DE NUEVA ARMENIA (2017-2018)

COMUNIDAD/PDC	Maiz (quintales)	Frijoles (quintales)	Maicillo/sorgo (quintales)	café (quintales)	Lts de Leche/Vaca	Huevos/gallina Granja	Platanos /racimos	Limon c/u	Papaya c/u	naranja c/u	Dulce /Panela	cebolla/ Mazo	Paste c/u	Camote Lbs	Yuca /Lbs	Aguate c/u
Adurasta	150	55	140													
Agua Blanca	200	50	300													
Algodones	312	360	162													
Barajana	24	16	40													
Cuesta chiquita	140	100	120		2,880						720					1,200
El Junquillo	350	240	70	10	31,500		100	8,824		4,000	3,500					5,000
Los Pozos	88	54	40													
Monte Grande	50	160	80													
Nueva Armenia	120	160	60													
Las Piñuelas	720	300	140		1,800											
El Platanar	100	70	100				400				3,000		10,000	1,000	200	3,000
Rio Grande	592	222	222													
Sabana Larga	75	150	0				50									
Salalica	115	40	110		4,800											
San antoñito	120	100	500		24,000											
El suyatillo	120	80	60		13,125	144,000			3,000			300	3,000		1,000	
TOTAL	3,276	2,157	2,144	10	78,105	144,000	550	8,824	3,000	4,000	7,220	300	13,000	1,000	1,200	9,200

De acuerdo a la encuesta reflejo cuatro productos relevantes que coinciden con los mencionados en los talleres entre ellos el Maíz (2,483 qq), Frijol (1,680 qq), Sorgo (1,295 qq.) Café (20 qq) y Caña de Azúcar (78 qq) y otros (99 qq)

Productos artesanales: en cuanto a productos artesanales, los pobladores realizan actividades de construcción de viviendas y muros con productos locales de las comunidades y el municipio (casas de adobe y Bahareque).

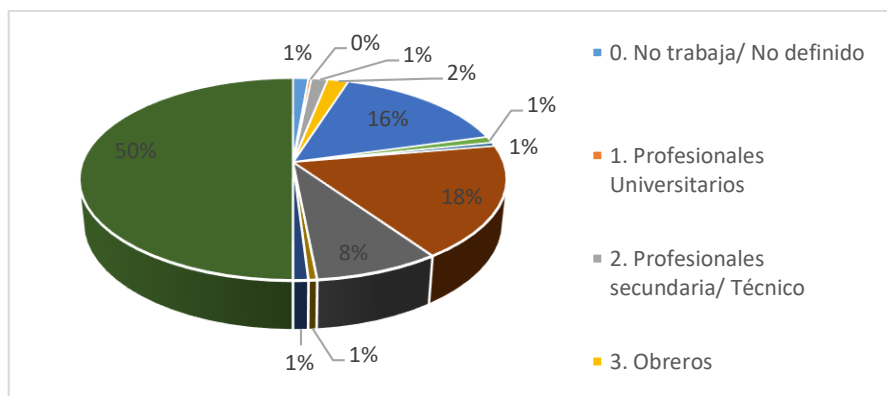


Figura 9 Fuerza Laboral de Nueva Armenia

En General no existe asistencia técnica a productores más que la ofertada por la alcaldía municipal, sin embargo, dada su cercanía con Tegucigalpa, la mayoría de los pobladores optan por migrar y buscar empleos en la capital, la agricultura y las labores de jornaleros es la actividad que genera ingresos dentro del municipio.

Línea Base Demográfica y Socioeconómica del Municipio de Nueva Armenia, Francisco Morazán

De acuerdo a Línea Base el 51.85% trabajan Hombres y el 48.15 son mujeres que de todos ellos la ocupación en cuenta propia es del 12.17%, cuenta propia y sin ocupación 14.16% de 876 viviendas censadas. La fuerza laborar hay desde jornaleros hasta profesionales en menos escala según cuadro siguiente:

Cuadro 31. FUERZA LABORAL (OCUPACIONES 2017-2018)

#	Tipo	Cantidad de personas	%	#	Tipo	Cantidad de personas	%	#	Tipo	Cantidad de personas	%	#	Tipo	Cantidad de personas	%
1	Ama de Casa	697	28.66	28	Mecánico	5	0.21	55	Repostería	2	0.08	81	1 B.T.P.	1	0.04
2	Agricultor	660	27.14	29	Maestro Primaria	5	0.21	56	Técnico de Salud Ambiental	2	0.08	82	Ayudante de Bus	1	0.04
3	Estudiante	376	15.46	30	Jubilado	4	0.16	57	Lic. En Desarrollo Local	1	0.04	83	Arreglador de puro	1	0.04
4	Perito Mercantil	105	4.32	31	ESTUDIANTE RETIRADO	4	0.16	58	Lic. en español	1	0.04	84	ingeniera electrica	1	0.04
5	Oficios Domésticos	89	3.66	32	Vendedor ambulante	4	0.16	59	Lic. Idiomas	1	0.04	85	Ingeniería Agronómica	1	0.04
6	Labrador-Agricultor	75	3.08	33	Dependiente	4	0.16	60	Empleada Doméstica	1	0.04	86	Psicologo	1	0.04
7	No Definido	73	3	34	Artesano	3	0.12	61	Sastra	1	0.04	87	Herrero	1	0.04
8	No trabaja	43	1.77	35	Soldador	3	0.12	62	Electricista	1	0.04	88	guardia de seguridad	1	0.04
9	Albañil	35	1.44	36	Lic. Pedagogía	3	0.12	63	Asesor de Venta	1	0.04	89	Empleado publico	1	0.04
10	Motorista	20	0.82	37	Pastor Evangélico	2	0.08	64	Costurera	1	0.04	90	Vendedor de Comida	1	0.04
11	Bachiller Ciencias	17	0.7	38	Abogado	2	0.08	65	Maestro Secundaria	1	0.04	91	Lic. Admon de Empresas	1	0.04
12	Maestra	13	0.53	39	Bachiller en Finanzas	2	0.08	66	Contratista	1	0.04	92	Lic. en Ciencias Naturales	1	0.04
13	Discapacitado	12	0.49	40	Barbero	2	0.08	67	Mesero	1	0.04		TOTAL	2,432	
14	Comerciante	12	0.49	41	Contador Público	2	0.08	68	Artista	1	0.04				
15	Jornalero	12	0.49	42	Ebanista	2	0.08	69	Cocinera	1	0.04				
16	Bachiller computación	11	0.45	43	Empleado Administrativo	2	0.08	70	Cargadores	1	0.04				
17	Campesino	10	0.41	44	Empleados	2	0.08	71	Capataz Agropecuario	1	0.04				
18	Enfermera	9	0.37	45	Estilista	2	0.08	72	Capacitadora	1	0.04				
19	OBRERO	8	0.33	46	Fontanero	2	0.08	73	odontologo	1	0.04				
20	Ganadero	7	0.29	47	Guardia de Seguridad	2	0.08	74	Bachiller Admon Empresas	1	0.04				
21	Chofer	7	0.29	48	Jardinero	2	0.08	75	Alfarero	1	0.04				
22	Secretaria	6	0.25	49	Lavandera	2	0.08	76	Op. Maquinaria pesada	1	0.04				
23	Empacador	6	0.25	50	Lic. Sociales	2	0.08	77	Ordeñador	1	0.04				
24	Ayudante albañil	5	0.21	51	Maestro	2	0.08	78	Panadero	1	0.04				
25	Aseadora	5	0.21	52	Militar	2	0.08	79	1 B.T.P.	1	0.04				
26	Comerciante menor	5	0.21	53	Operario de Maquila	2	0.08	80	Ayudante de Bus	1	0.04				
27	Vigilante	5	0.21	54	Policía	2	0.08	81	Arreglador de puro	1	0.04				

En cuanto al crédito son en familia y de las 876 familias solo el 2.4% solicitan crédito, a Save Children y el resto a prestamistas locales que cobran intereses del 10 al 20% anual, en algunos casos con garantías hipotecarias menaje de buen valor o carros. Aunque esta actividad como en otros municipios no están legalmente constituidos los prestamistas.

La infraestructura más común aunque no en todos los casos para la producción son los establos, galpones, chiqueros y una porquerizas en el caso de vacas.

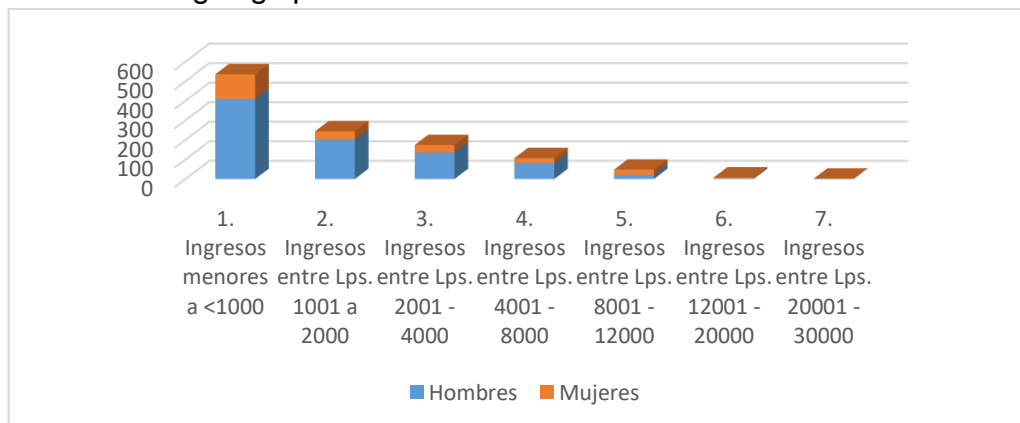
Línea Base Demográfica y Socioeconómica del Municipio de Nueva Armenia, Francisco Morazán

En cuanto a transporte, existen buses de ruta que conducen, sin embargo los horarios de estos son tan complicados, el transporte entre caseríos es sin embargo más complicado, en la actualidad en ciertas rutas circulan vehículos livianos (4 x 4) o sino las personas transitan en bestias o a pie para lograr comunicación.

TURISMO: Existen muchos sitios turísticos, sin embargo es necesaria la inversión para poder potenciar otras fuentes de ingresos provenientes del turismo, entre los cuales existe su principal atracción el balneario los Chorros(Coyolar) con infraestructura adecuada para permanecer durante el día, y es administrada por la municipalidad, en donde resaltan las aguas con su color azul turquesa y frescas para los veraneantes durante todo el año.

Otros lugares turísticos están las pozas de los Cojones, Las Sirenas, La Honduras Bruja, pintura rupestre en la Cueva el Sapo a las inmediaciones del casco urbano de Nueva Armenia. En el Junquillo el balneario el Chaguiton, Cueva de Cerro Bonito y Piedra la Botija, en el río Platanar la Posa el Gallo, uno de los Cerros más altos que puede divisar el sur del país es el Cerro el Horno, planicie de bosque de pinar Tujupi, cuevas de los Hermanos Barahona Castillo, Cuesta Chiquita,

En cuanto a los ingresos, la mayoría de los pobladores se encuentra viviendo con ingresos mensuales a los mil lempiras, existiendo mucha desigualdad entre hombres y mujeres, las actividades agrícolas generalmente son ejecutadas por hombres. Apenas un 10% de los pobladores reciben ingresos mayores al salario mínimo, por lo que la mayoría de las familias viven con menos de 1\$ diario, casi un 56% de las familias viven con este monto, sin embargo, muchos de los ingresos de mayor monto provienen de la migración de algunos miembros de la familia en Tegucigalpa o en el exterior.



Figuran 10 Ingresos por Hombres y Mujeres

Línea Base Demográfica y Socioeconómica del Municipio de Nueva Armenia, Francisco Morazán

En cuanto al recurso agrícola, la mayoría de los pobladores siembra granos básicos principalmente maíz, frijol y maicillo en un 43%, 30% y 23% respectivamente, en los últimos años un porcentaje más pequeño del 14% comenzó a cultivar café como alternativa de ingresos económicos y recuperación de suelos con cobertura en el suelo en predios que previamente fueron deforestados, igualmente un 85% de la población cuenta con huertos traspatios para asegurar la seguridad alimentaria.

Un 72% de los hogares poseen animales domésticos, no siempre con fines de generación de ingresos económicos, pero si de asegurar la dieta de proteínas al núcleo familiar, el animal doméstico que más se posee en los municipios son aves (Como gallinas y patos) para la provisión de huevos y carne de pollo. También hay un alto porcentaje de bovinos y apicultura.

Uno de los factores de más importancia para impedir la agricultura con fines de generación de ingreso a mayor escala es la falta de riego en la época seca, un 70 a 80% de los pobladores asegura tener tierras para cultivar sin embargo la poca capacidad para instalar sistemas de riego efectivos en la comunidad limitan sus posibilidades al respecto. Aunque sea alquilada, prestada o en dominio útil si hay formas de acceder a la tierra en la mayoría de los caseríos del límite municipal.

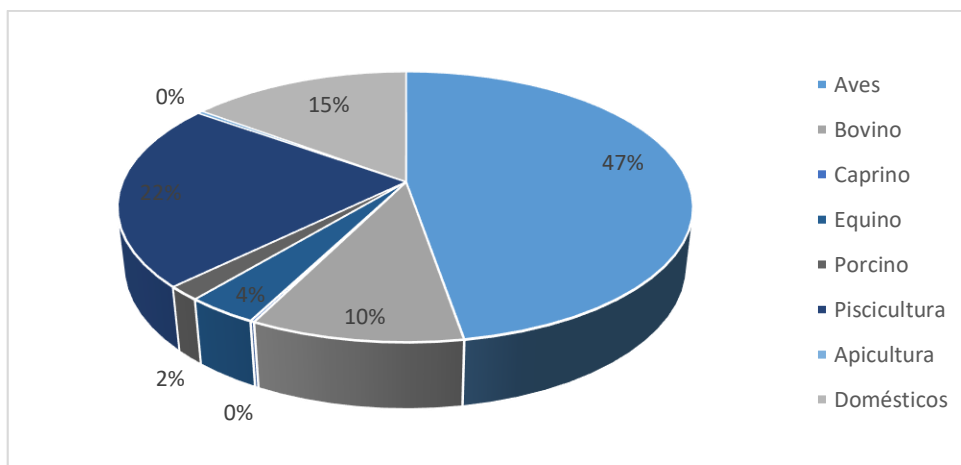


Figura 10. Distribución porcentual de aves en el municipio.

Según nuestra investigación de las 553 familias que producen el 10.49% la venden y el resto 89.51% la conserva para auto consumo, sumado a esto los ingresos provienen de remesas en su mayoría les ajusta según la siguiente distribución para alimentarse los tres tiempos el 94.41%, dos tiempos el 5.48% y un tiempo el 0,11 % de los 876 familias entrevistadas

V.8 PARTICIPACIÓN

Según el Censo FOCAL los hogares donde participan hombres (84) y mujeres (104) reflejan que dominan las mujeres en los espacios que genera la municipalidad como los cabildos abiertos, reuniones comunitarias y/o las asambleas comunitarias, las distintas organizaciones creadas según anexo 7 y en las reuniones de corporación que se desarrollan en sus comunidades

VI. CONCLUSIONES

VI.1 A nivel de ingresos y seguridad alimentaria

1. El 0 % de los hogares se sostienen con un ingreso de \$1.25 de dólar por día
2. El 0.11 % del total de familias comen un tiempo de comida y un 5.48 % comen dos tiempos de comida
3. Un 15.64 % cuenta con un huerto familiar y un 74.77 % poseen animales de granja.

VI.2. A nivel de educación y fuerza de trabajo emergente

1. La población en edad escolar es 32.34 % estudia actualmente el 66.46 % de ella, no estudia 33.54 %
2. La fuerza de trabajo que esta remunerada es un 49.71 %... hombres 76.21 % mujeres 23.79 %
3. Fuerza de trabajo que actualmente estudia representa un 38.89%
4. Fuerza de trabajo emergente de 13 a 18 años representa un 7.61 %

VI.3. A nivel de salud

1. Las principales patologías que se manifiestan en el municipio son:
Hipertensión Arterial
Chicunguya
Discapacidades
Diabetes.
Asma bronquial

Línea Base Demográfica y Socioeconómica del Municipio de Nueva Armenia, Francisco Morazán

2. Aproximadamente 99 % del total de la población cuentan con vacunas completas.
3. La asistencia médica a nivel público asciende a un XXX % y la atención privada a un XXX %
4. El método de planificación más utilizado es: Operación el 30.6% % y de menor uso 1.49 %

VI.4. A nivel de agua y saneamiento

1. El 61.87% de los hogares tiene acceso al servicio de agua mediante sistema de acueducto, aunque no totalmente apta para el consumo humano, un 9.13 % de la población obtiene el líquido de pozos propios y un 11.76 % de la población tiene acceso a pozo comunales y 8.9 % se encuentran los hogares que la obtienen de un río o quebrada.
2. El 42.69 % de la población cuenta con servicio sanitario, el 12.9 % cuenta con letrina de fosa simple y de fosa séptica un 51.14 %
3. Viviendas con el servicio de tren de aseo representa un 4.11 % y limpieza de calles un 1.37 %

VI.5. A nivel de las viviendas

1. En el municipio existe un total de 818 viviendas ocupadas de las cuales 60.16 % se encuentran en condiciones regulares y 9.13 % en condiciones malas.
2. Los principales problemas de las viviendas son:
No tienen repello.
Techo en mal estado.
Falta de cielo falso
Piso de tierra
Problemas estructurales
3. El 82.63 % utilizan leña para cocinar y un 42.18 % utilizan agua hervida o botellón.

VII. BIBLIOGRAFIA

- Guía metodológica para la construcción de indicadores socioeconómicos de línea de base a nivel municipal, con participación social, en el marco de los ODM y la ERP / Calix, Jorge Armando / JICA2006-2010).
- Encuesta de Línea Base Demográfica y Socioeconómica

VIII. ANEXOS

Anexo 1 Constancia de la AMHON de Registro MunicipalAsociación
de Municipios
de Honduras**IDENTIDAD GREMIAL,***que fortalece la democracia y
el desarrollo local***CONSTANCIA**

El Suscrito Jefe del Departamento Legal de la Asociación de Municipios de Honduras (**AMHON**), por medio de la presente **HACE CONSTAR**: que según nuestra base de datos, el Municipio de **Nueva Armenia** del Departamento de Francisco Morazán, fue fundado el dos de enero de mil ochocientos cincuenta y seis (2 -01- 1856).

Este municipio adquiere su categoría como tal con una extensión Territorial de 168,81 km²

Con las siguientes colindancias:

Al norte: Con el municipio de San Buenaventura.

Al sur: Con los municipios de San Isidro y Soledad.

Al Este: Con los municipios de Texiguat, Yauyupe y Maraita

Al oeste: Con el municipio de Sabanagrande.

Y para los fines legales consiguientes, que el interesado estime conveniente, se le extiende la presente en la ciudad de Tegucigalpa, Municipio del Distrito Central, a los veinte y seis días del mes de febrero del año dos mil dieciocho.



Cristian Vega
Edc. Cristian Vega
Jefe del Departamento legal AMHON

Cc. Archivo

Anexo 2 Punto de Acta de Socialización, Validación Y Aprobación de Línea Base

MUNICIPALIDAD DE NUEVA ARMENIA, F.M.

Bº El Centro, Frente al Parque Central Telefax 2777-00-11

Correo Electrónico muninuevarmeniafm@hotmail.com

CERTIFICACION

La Suscrita Secretaria Municipal del municipio de Nueva Armenia, Departamento de Francisco Morazán por medio de la presente CERTIFICA QUE: en el libro de Actas y Acuerdos correspondiente al año dos mil dieciocho se encuentra el acta 03-SesionExtraordinaria en Cabildo Abierto que literalmente dice: Sesión extraordinaria celebrada por la Corporación Municipal el día jueves veintidós de noviembre del año dos mil dieciocho en el Salón Municipal. Presidió la Sesión el Señor Alcalde Municipal el ciudadano Francisco Roberto López con la asistencia de la vicealcaldesa Municipal Lila Esperanza Alonzo Flores Regidores Municipales Marlin Luis Barahona López Regidor Primero, Oscar René Flores Sánchez Regidor Tercero, Rigo Antonio Ramos Regidor Cuarto, representantes de las fuerzas vivas de las comunidades del municipio representantes de la asociación de comuneros y representantes de las instituciones publicas del pueblo y ante la Secretaria Municipal que da fe.

Punto No. 1.-El Señor Alcalde Municipal dio Inicio a la Sesión a las 10:30 de la mañana.

Punto No.2, No.3, No.4, No.5 Socializar a) los resultados de la Línea base Socioeconómica y Demográfica del Municipio, c) La Zonificación Territorial Municipal, b) Los proyectos priorizados de los 16 P.D.C. d) El Plan de Inversión Municipal del año 2019. Todo en el Marco de los Objetivos de Desarrollo Sostenible (ODS), la Estrategia de Reducción de la Pobreza ERP y el Plan de Nación como Pilares para la elaboración del Plan de Desarrollo Municipal con Orientación a Ordenamiento Territorial impulsado por la Secretaria de Derechos Humanos, Justicia Gobernación y Descentralización a través del Fortalecimiento de las Capacidades Locales (FODEL-III) que promueve la metodología de forma participativa e incluyente de todas las organizaciones e instituciones presentes y que intervienen en el territorio municipal para la formulación promoción y participación del desarrollo local.

Punto 6. La Corporación Municipal con las facultades que la ley le confiere por unanimidad de votos y Comunidades aprobaron:

1.- La Línea Base Demográfica y Socioeconómica Comunitario y Municipal,

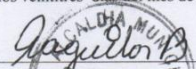
2.- Zonificación Territorial.

3.- Proyectos priorizados en los 16 Planes de Desarrollo Municipal (PDC).

4.-Plan de Inversión Municipal Anual (2019) en base a los Proyectos de los Planes de Desarrollo Comunitario.

(fys) Francisco Roberto López, (f) Lila Esperanza Alonzo Flores, (fys) Marlin Luis Barahona López, (fys) Oscar René Flores Sánchez, (fys) Rigo Antonio Ramos Ordoñez, (fys) Rebeca Aguilar Barahona.

Es copia fiel de su original. Para los efectos pertinentes se extiende la presente en Nueva Armenia, Francisco Morazán a los veintitrés días del mes de noviembre del año dos mil dieciocho.


Rebeca Aguilar Barahona
Secretaria Municipal

Trabajando por el Futuro de Nuestro Municipio

Línea Base Demográfica y Socioeconómica del Municipio de Nueva Armenia, Francisco Morazán

Anexo 3. Infraestructura Básica Social por Comunidad Existente en el Municipio

#	Comunidad	Iglesias Evangélicas	Iglesia Católica	CIS	Clínicas Odontológicas	centro de primeros auxilios	Alcaldía	Posta Policial	Registro	Juzgado	Casa Comunal/social	Kínder	Escuelas	Comedor infantil	Colegios	Canchas Multiusos	Campos de Futbol	Cementerio	Balneario	total
1	Casco urbano, y sus caseríos barrios	4	1	1	1		1	1	1	1	1	1	1	1	1	2	2	1	1	22
2	Adurasta	1	0	0	0		0	0	0	0	0	0	1	0	0	0	0	0	0	2
3	Monte Grande	1	1	0	0		0	0	0	0	1	0	1	0	0	0	1	0	0	5
4	Los Algodones	0	0	0	0		0	0	0	0	0	0	1	0	0	1	0	0	0	2
5	Sabana Larga	2	0	0	0		0	0	0	0	1	0	1	0	0	0	2	0	0	6
6	El Manguito	0	0	0	0		0	0	0	0	0	0	0	0	0	0	0	0	0	0
7	Piñuelas	1	1	0	0		0	0	0	0	1	0	1	0	0	0	1	0	0	5
8	Suyatillo	1	0	0	0		0	0	0	0	1	0	0	0	0	1	2	0	0	5
9	Tujupi	0	0	0	0		0	0	0	0	0	0	0	0	0	0	0	0	0	0
10	el chapulín	1	0	0	0	0					0	0	1	0	0	0	1	0	0	3
11	Platanal	1	1	0	0	1	0	0	0	0	1	0	1	0	0	1	1	0	0	7
12	San Antofito	1	0	0	0		0	0	0	0	1	0	1	0	0	0	1	0	0	4
13	Cuesta Chiquita	1	1	0	0		0	0	0	0	1	0	1	0	0	0	1	0	1	6
14	Rio Grandes	1	0	0	0		0	0	0	0	0	0	1	0	0	0	0	0	0	2
15	El Junquillo	1	0	0	0		0	0	0	0	1	0	1	0	0	0	1	1	0	5
16	Agustina	2	1	0	0		0	0	0	0	1	0	1	0	0	0	1	0	0	6
17	Agua Blanca	1	1	0	0		0	0	0	0	1	0	1	0	0	1	0	0	0	5
18	Barajana y sus caseríos	1	0	0	0		0	0	0	0	1	0	1	0	0	0	1	0	0	4
19	Raicero	0	0	0	0		0	0	0	0	0	0	0	0	0	0	0	0	0	0
20	Los posos	0	0	0	0	0						0	0	0		0	1	0	0	1
21	Las Palomas, Jaguas, Trojas, Agua Sucia, Sapote	1	0	0	0		0	0	0	0	0	0	1	0	0	0	1	0	1	4
22	Salalica	1	0	0	0		0	0	0	0	1	0	1	0	0	0	0	1	0	4
	TOTAL	22	7	1	1	1	1	1	1	1	13	1	17	1	1	6	17	3	3	98

Línea Base Demográfica y Socioeconómica del Municipio de Nueva Armenia, Francisco Morazán

Anexo 4. Instituciones Públicas que Intervienen en el Municipio.

#	Comunidad	SECRETARIA DE SALUD	GOBIERNO MUNICIPAL	SECRETARIA DE SEGURIDAD	RNP	CORTE SUPREMA DE JUSTICIA	VIDA MEJOR	SECRETARIA DE EDUCACION	SERNA	INSEP	SECRETARIA DE GOBERNACION JUSTICIA Y DESCENTRALIZACION	SAG	ICF	HONDUTEL	TOTAL DE INSTITUCIONES PUBLICAS
1	Casco urbano, y sus cacerios y barrios	1	1	1	1	1	1	1	1	1	1	1	1	1	13
2	Adurasta	0	0	0	0	0	1	1						0	1
3	Monte Grande	0	0	0	0	0	1	1						0	1
4	Los Algodones	0	0	0	0	0	1	1						0	1
5	Sabana Larga	0	0	0	0	0	1	1						0	1
6	El Manguito	0	0	0	0	0	1	0						0	0
7	Piñuelas	0	0	0	0	0	1	1						0	1
8	Suyatillo	0	0	0	0	0	1	0						0	0
9	Tujupi	0	0	0	0	0	1	0						0	0
10	el chapulin	0	0	0	0	0	1	1						0	1
11	Platanal	1	0	0	0	0	1	1						0	2
12	San Antoñito	0	0	0	0	0	1	1						0	1
13	Cuesta Chiquita	0	0	0	0	0	1	1						0	1
14	Río Grandes	0	0	0	0	0	1	1						0	1
15	El Junquillo	0	0	0	0	0	1	1						0	1
16	Agustina	0	0	0	0	0	1	1						0	1
17	Agua Blanca	0	0	0	0	0	1	1						0	1
18	Barajana y sus caserios	0	0	0	0	0	1	1						0	1
19	Raicero	0	0	0	0	0	1	0						0	0
20	Los posos	0					1	0						0	0
21	Las Palomas, Jaguas, Trojas, Agua Sucia, Sapote	0	0	0	0	0	1	1						0	1
22	Salalica	0	0	0	0	0	1	1						0	1
	TOTAL	2	1	1	1	1	22	17	1	1	1	1	1	1	29

Línea Base Demográfica y Socioeconómica del Municipio de Nueva Armenia, Francisco Morazán

Anexo 5. Instituciones Privadas Programas y Proyecto por Comunidad que Intervienen en el Municipio

#	Comunidad	Iglesia católica	Visión Mundial	Caritas de Honduras	Iglesias Evangélicas	EEH	Fundación pan del saber	Emprende sur	Cooperación Japonesa (JICA)	Ciudad Universitaria	total
1	Casco urbano, y sus caseríos barrios	1	1	1	4	1	0	0	1	1	10
2	Adurasta	0	0	1	1	1	0	0	1	0	4
3	Monte Grande	1	0	1	1	1	0	0	1	0	5
4	Los Algodones	0	0	1	0	1	0	0	1	0	3
5	Sabana Larga	0	0	1	2	1	0	0	1	0	5
6	El Manguito	0	0	1	0	1	0	0	1	0	3
7	Piñuelas	1	0	1	1	1	0	0	1	0	5
8	Suyatillo	0	0	1	1	1	0	0	1	0	4
9	Tujupi	0	0	1	0	0	0	0	1	0	2
10	el chapulín	0	0	1	1	1	0	0	1	0	4
11	Platanal	1	0	1	1	1	0	0	1	0	5
12	San Antoñito	0	0	1	1	1	0	0	1	0	4
13	Cuesta Chiquita	1	0	1	1	1	0	0	1	0	5
14	Rio Grandes	0	0	1	1	1	0	0	1	0	4
15	El Junquillo	0	0	1	1	1	0	0	1	0	4
16	Agustina	1	0	1	2	0	0	0	1	0	5
17	Agua Blanca	1	0	1	1	1	0	0	1	0	5
18	Barajana y sus caseríos	0	0	1	1	1	0	0	1	0	4
19	Raicero	0	0	1	0	1	0	0	1	0	3
20	Los posos	0	0	1	0	1	0		1	0	3
21	Las Palomas, Jaguas, Trojas, Agua Sucia, Zapote	0	0	1	1	0	0	0	1	0	3
22	Salalica	0	0	1	1	1	1	0	1	0	5
	TOTAL	7	1	22	22	19	1	0	22	1	95

Línea Base Demográfica y Socioeconómica del Municipio de Nueva Armenia, Francisco Morazán

Anexo 6. Presencia institucional por comunidades en el municipio.

#	Comunidad	SECRETARIA DE SALUD	GOBIERNO MUNICIPAL	SECRETARIA DE SEGURIDAD	RNP	CORTE SUPREMA DE JUSTICIA	VIDA MEJOR	SECRETARIA DE EDUCACION	SERNA	INSEP	SECRETARIA DE GOBERNACION JUSTICIA Y DESCENTRALIZACION	SAG	ICF	HONDUTEL	TOTAL DE INSTITUCIONES PUBLICAS
1	Casco urbano, y sus caseríos y barrios	1	1	1	1	1	1	1	1	1	1	1	1	1	13
2	Adurasta	0	0	0	0	0	1	1						0	1
3	Monte Grande	0	0	0	0	0	1	1						0	1
4	Los Algodones	0	0	0	0	0	1	1						0	1
5	Sabana Larga	0	0	0	0	0	1	1						0	1
6	El Manguito	0	0	0	0	0	1	0						0	0
7	Piñuelas	0	0	0	0	0	1	1						0	1
8	Suyatillo	0	0	0	0	0	1	0						0	0
9	Tujupi	0	0	0	0	0	1	0						0	0
10	el chapulin	0	0	0	0	0	1	1						0	1
11	Platanal	1	0	0	0	0	1	1						0	2
12	San Antoñito	0	0	0	0	0	1	1						0	1
13	Cuesta Chiquita	0	0	0	0	0	1	1						0	1
14	Rio Grandes	0	0	0	0	0	1	1						0	1
15	El Junquillo	0	0	0	0	0	1	1						0	1
16	Agustina	0	0	0	0	0	1	1						0	1
17	Agua Blanca	0	0	0	0	0	1	1						0	1
18	Barajana y sus caseríos	0	0	0	0	0	1	1						0	1
19	Raicero	0	0	0	0	0	1	0						0	0
20	Los posos	0					1	0						0	0
21	Las Palomas, Jaguas, Trojas, Agua Sucia, Sapote	0	0	0	0	0	1	1						0	1
22	Salalica	0	0	0	0	0	1	1						0	1
	TOTAL	2	1	1	1	1	22	17	1	1	1	1	1	1	29

Línea Base Demográfica y Socioeconómica del Municipio de Nueva Armenia, Francisco Morazán

Anexo 7. Presencia organizaciones de la sociedad civil por comunidades.

#	COMUNIDAD	PATRONATO	JUNTA DE AGUA	ASOCIACION DE PADRES DE FAMILIA	EQUIPOS DE FUTBOL	CAJA RURAL	GRUPOS RELIGIOSOS	MEZA CUIDADANA	COMITÉ MERIENDA ESCOLAR	GOBIERNO ESTUDIANTIL	COMITÉ DE ASEO	CONCEJO DE MAESTROS MUNICIPAL	VOLUNTARIAS DE SALUD/BOTIQUINES	TOTAL DE INSTITUCIONES PUBLICAS Y PRIVADAS
1	Casco urbano, sus caseríos y barrios	1	0	1	4	0	5	0	0	0	0	1	1	13
2	Adurasta	1	0	1	1	0	1	0	1	0	0		1	6
3	Monte Grande	1	1	1	1	0	1	0	1	0	0		1	7
4	Los Algodones	1	1	1	1	0	0	0	1	0	0		1	6
5	Sabana Larga	1	1	1	0	0	1	0	1	0	0		1	6
6	El Manguito	0	0	0	0	0	0	0	0	0	0		1	1
7	Piñuelas	1	1	1	1	0	1	0	1	1	0		1	8
8	Suyatillo	1	0	0	0	0	1	0	0	0	0		1	3
9	Tujupi	0	0	0	0	0	0	0	0	0	0		1	1
10	el chapulín	1	1	1	1	0	0	0	1	1	0		1	7
11	Platanal	1	1	1	1	1	1	0	1	0	0		1	8
12	San Antoñito	1	0	1	1	0	1	0	1	0	0		1	6
13	Cuesta Chiquita	1	1	1	1	0	1	1	1	0	0		1	8
14	Rio Grandes	1	1	1	0	0	0	0	1	0	0		1	5
15	El Junquillo	1	1	1	1	0	2	0	1	0	0		1	8
16	Agustina	1	1	1	1	0	2	0	1	0	0		1	8
17	Agua Blanca	1	1	1	1	0	1	0	1	0	0	0	1	7
18	Barajana y sus caseríos	1	1	1	1	0	2	0	1	0	0		1	8
19	Raicero	1	1	0	0	0	1	0	0	0	0		1	4
20	Los posos	1	0	0	0	0	1	0	0	0	0		1	3
21	Las Palomas, Jaguas, Trojas, Agua Sucia,	1	0	1	1	0	1	0	1	0	0		1	6
22	Salalica	1	1	1	2	1	1	0	1	0	1		1	10
	TOTAL	20	14	17	19	2	24	1	16	2	1	1	22	139

Anexo 8 Inversión en Infraestructura Social por Comunidad

Nº	NOMBRE DEL PROYECTO	UBICACIÓN	PRESUPUESTO EJECUTADO
1	Mantenimiento y reparación de tanques de agua potable casco urbano	casco urbano de Nueva Armenia	65,412.00
2	Mantenimiento y reparación de tanques y bomba de agua potable en el casco urbano	casco urbano de Nueva Armenia	68,734.29
3	Reparación y mantenimiento de los centros educativos	Todo municipio	239,802.14
4	Reparación y construcción de techos, pisos, pilas, aceras y letrinas.	Todo municipio	107,476.25
5	Reparación y construcción de techos, pisos, pilas, aceras y letrinas.	Todo municipio	1640,054.17
6	Construcción de 30 viviendas para mujeres solas de 6 x 5 m. completas.	Todo municipio	326,480.79
7	Construcción muro a campo de futbol de San Antoñito y Piñuelas.	San Antoñito y Piñuelas	40,800.00
8	Pequeños proyectos de electrificación y compra de tres plantas solares.	Raicero y Sabana Larga	432,693.70
9	Reparación y mantenimiento de centros comunales	Todo municipio	31,125.00
10	Arreglo carretera a Armenia jurisdicción Sabana Grande SBV Maraita, texiguat, soledad y otros.	casco urbano de Nueva Armenia	399,943.25
11	Construcción paso peatonal sobre quebrada hacia juzgado de paz.	Barrio El Bruno Las Palmas	243,125.00
12	Pavimentación de calles principales, principalmente 200mts calle hacia Texiguat	Casco Urbano Barrio El Centro	2,000.00
13	Pavimentación de calles principales, principalmente 200mts calle hacia Texiguat	casco urbano de Nueva Armenia	20,000.00
14	Construcción cunetas en calles, huellas y bordillos	Piñuelas, San Antoñito y Platanar	233,850.00
15	Reparación caminos de herradura nivel rural	Todo municipio	8,162.00
16	Reparación caminos a nivel rural	Todo municipio	403,030.50
17	Proyectos no presupuestados	Todo municipio	32,125.00
18	Gradas campo morera, caja puente Barajana y Centro reuniones Suyatillo 2016	Barajana, Suyatillo y casco Urbano	1542,588.00
TOTAL			5835,402.09

Anexo 9 Instituciones que Atendiendo con Inversiones por Comunidad

#	Institución	Publica	Privada	Programa o proyecto	Poblacion Objetivo	Tipo de servicio que Brinda
1	INSEP	x		Construccion de Carreteras	Todo el municipio	Construccion
2	Caritas de Honduras		ONGs	Bolsas Solidarias	Todo el municipio	Servicio Social
3	EEH		x	Lipieza de Lineas primarias	Todo el municipio	Social
4	Cooperación Japonesa (JICA)		x	FOCAL III	Todo el municipio	Asistencia Tecnica
5	Gobernacin y Justicia	x		FOCAL III	Todo el municipio	Asistencia Tecnica y Administrativa
6	EMPRENDESUR		x	Gestion de Proyecotos	Comunidades del Sur del Municipio	Asistencia Tecnica y Administrativa
7	Secretaria de Agricultura y Ganadería		x	Insumos Agricolas	Todo el municipio	Asistencia Tecnica
8	Fundacion Pan del Saber		ONGs	Construccion de Canha Multiuso	Salalica	Construccion Social
9	Ciudad Universitaria		ONGs	Vinculo y desarrollo economico y turistico (Cassa Cultura, Rotulacion y Señalizacion, Limpieza)	Nueva Armenia	Social
10	Vida Mejor	x		Mejoramiento de vida	Todo el municipio	Sevicio Social

Línea Base Demográfica y Socioeconómica del Municipio de Nueva Armenia, Francisco Morazán

Anexo 10. Viviendas Ocupadas y Desocupadas por Comunidad, Aldea y PDC

MUNICIPALIDAD DE NUEVA ARMENIA, FRANCISCO MORAZAN										
VIVIENDAS SEGUN LINEA BASE DEMOGRAFICA Y SOCIECONOMICA MUNICIPAL										
FORTALECIMIENTO DE LAS CAPACIDADES LOCALES (FOCAL III)										
							Viviendas:	Población:		
Departamento: 08 Francisco Morazán Municipio: Nueva Armenia							425	983		
#	Aldea		Caserío/Barrio		PDC	VIVIENDAS			Censo Fichas 2018	Población
	Cod	Descripción	Cod	Descripción		Ocupadas	Desocupadas	No Dio Información		
1	1	NUEVA ARMENIA	1	NUEVA ARMENIA	X	294	122	9	425	909
				La Quinta		26	-	1	27	
				Bella Vista las Palmas		82	28	4	114	
				Campo Pino		7	7	-	14	
				El Banquito		15	4	-	19	
				Santo Domingo/tejar		24	22	2	48	
				EL Centro		55	43	-	98	
				Las Cuevitas		6	-	-	6	
				Las Pilas		2	-	-	2	
				El Lajero		3	-	-	3	
				El pelcoso		1	-	-	1	
				Las Acacias		2	-	-	2	
			2	EL CERRO/LI		2	-	-	2	
			3	EL CHAPARRO		1	-	-	1	
			7	JALTEVA		-	-	-	-	
			8	LA JAGUA		1	-	-	1	
			9	LAS TROJAS		6	4	-	10	
			11	PASO DEL GANADO		1	-	-	1	
			12	PIE DE LA CUESTA		29	11	2	42	
			14	POTRERILLOS		-	-	-	-	
			15	VARA DE ROBLE		-	2	-	2	
			16	CALIFORNIA		-	1	-	1	
2	5	AGUA BLANCA	2	AGUA BLANCA	x	31	-	-	31	74
TOTAL						294	122	9	425	983

MUNICIPALIDAD DE NUEVA ARMENIA, FRANCISCO MORAZAN										
VIVIENDAS SEGUN LINEA BASE DEMOGRAFICA Y SOCIECONOMICA MUNICIPAL										
FORTALECIMIENTO DE LAS CAPACIDADES LOCALES (FOCAL III)										
							Viviendas:	Población:		
Departamento: 08 Francisco Morazán Municipio: Nueva Armenia							171	516		
#	Aldea		Caserío/Barrio		PDC	VIVIENDAS			Censo Fichas 2018	Población
	Cod	Descripción	Cod	Descripción		Ocupadas	Desocupadas	No Dio Información		
1	6	LAS PIÑUELAS	1	LAS PIÑUELAS	x	71	7	-	78	257
			2	EL OCOTE		-	-	-	-	
			4	EL RÍO O PASO DEL LEÓN		-	-	-	-	
			6	HONDURITAS		-	-	-	-	
			7	LA VEGA		-	-	-	-	
			9	LAS MILPITAS DEL MANGUITO		19	-	-	19	
2	6	LAS PIÑUELAS		MONTEGRANDE	X	43	4	-	47	149
3	6	LAS PIÑUELAS	11	LOS ALGODONES	X	27	-	-	27	110
TOTAL						160	11	-	171	516

MUNICIPALIDAD DE NUEVA ARMENIA, FRANCISCO MORAZAN										
VIVIENDAS SEGUN LINEA BASE DEMOGRAFICA Y SOCIECONOMICA MUNICIPAL										
FORTALECIMIENTO DE LAS CAPACIDADES LOCALES (FOCAL III)										
							Viviendas:	Población:		
Departamento: 08 Francisco Morazán Municipio: Nueva Armenia							134	354		
#	Aldea		Caserío/Barrio		PDC	VIVIENDAS			Censo Fichas 2018	Población
	Cod	Descripción	Cod	Descripción		Ocupadas	Desocupadas	No Dio Información		
1	02	ADURASTA	001	ADURASTA	x	37	-	-	37	127
			002	EL ZAPOTE		11	-	-	11	
			004	LAS MARIAS		13	-	-	13	
2	02	SAN ANTOÑITO	005	SAN ANTOÑITO	X	36	-	-	36	120
			003	LA SABANA		4	-	-	4	
3	04	CUESTA CHIQUITA	001	CUESTA CHIQUITA	X	33	-	-	33	107
TOTAL						134	-	-	134	354

Línea Base Demográfica y Socioeconómica del Municipio de Nueva Armenia, Francisco Morazán

MUNICIPALIDAD DE NUEVA ARMENIA, FRANCISCO MORAZAN										
VIVIENDAS SEGUN LINEA BASE DEMOGRAFICA Y SOCIECONOMICA MUNICIPAL										
FORTALECIMIENTO DE LAS CAPACIDADES LOCALES (FOCAL III)										
								Viviendas:	Población:	
Departamento: 08 Francisco Morazán Municipio: Nueva Armenia							62	461		
#	Aldea		Caserío/Barrio		PDC	VIVIENDAS			Censo Fichas 2018	Población
	Cod	Descripción	Cod	Descripción		Ocupadas	Desocupadas	No Dio Información		
1	07		001	SALALICA	x	53	18	-	71	204
			009	LAS VEGAS			-	-	-	
				EL HORNO					-	
				PIEGIGANTE					-	
2	07	SALALICA	010	RÍO GRANDE	X	37	8	1	46	115
			004	EL MATASANO			-	-	-	
			005	EL PESCADO			-	-	-	
			007	FINCA VIEJA			-	-	-	
			008	LAS MESILLAS			-	-	-	
			002	AGUA CALIENTE			-	-	-	
			012	EL APOSENTO			-	-	-	
3	03	BARAJANA	001	BARAJANA		47	15	-	62	142
			004	LA HACIENDA		1	-	-	1	
			005	LOS CEDRITOS		-	-	-	-	
			006	LOS PASMADOS		-	-	-	-	
			007	LOS PLANES		-	-	-	-	
			008	PUEBLO NUEVO		-	-	-	-	
			009	EL RODADERO O PIE DE GIGANTE		-	-	-	-	
		TOTAL				138	41	1	180	461

Línea Base Demográfica y Socioeconómica del Municipio de Nueva Armenia, Francisco Morazán

MUNICIPALIDAD DE NUEVA ARMENIA, FRANCISCO MORAZAN										
VIVIENDAS SEGUN LINEA BASE DEMOGRAFICA Y SOCIECONOMICA MUNICIPAL										
FORTALECIMIENTO DE LAS CAPACIDADES LOCALES (FOCAL III)										
									Viviendas:	Población:
Departamento: 08 Francisco Morazán Municipio: Nueva Armenia							208	417		
#	Aldea		Caserío/Barrio		PDC	VIVIENDAS			Censo Fichas 2018	Población
	Cod	Descripción	Cod	Descripción		Ocupadas	Desocupadas	No Dio Información		
1	05	EL PLATANAL	013	LOS POZOS	X	23	3	-	26	85
			018	TUJUPI/CHAPULIN		1	11	3	15	
			006	EL RAICERO		3	6	-	9	
			008	EL TERRERO		-	-	-	-	
2	05	EL PLATANAL	004	EL JUNQUILLO	X	72	10	-	82	245
			003	EL CHAGUITON		-	-	-	-	
			005	EL MOJEON		-	-	-	-	
			019	LA AGUSTINA		15	12	1	28	
			012	LOS MEZCALES		-	-	-	-	
			010	LAS PALOMAS		6	2	-	8	
3	05	EL PLATANAL	017	SABANA LARGA	X	23	14	3	40	87
			011	LOS CHAGUITES		-	-	-	-	
TOTAL						143	58	7	208	417

MUNICIPALIDAD DE NUEVA ARMENIA, FRANCISCO MORAZAN										
VIVIENDAS SEGUN LINEA BASE DEMOGRAFICA Y SOCIECONOMICA MUNICIPAL										
FORTALECIMIENTO DE LAS CAPACIDADES LOCALES (FOCAL III)										
									Viviendas:	Población:
Departamento: 08 Francisco Morazán Municipio: Nueva Armenia							74	200		
#	Aldea		Caserío/Barrio		PDC	VIVIENDAS			Censo Fichas 2018	Población
	Cod	Descripción	Cod	Descripción		Ocupadas	Desocupadas	No Dio Información		
1	05	EL PLATANAL	001	EL PLATANAR O	x	25	11	-	36	85
			009	LA FLORIDA		-	-	-	-	
2	05	EL PLATANAL	007	EL SUYATILLO	X	35	3	-	38	115
TOTAL						60	14	-	74	200

Anexo 11. Cuadro de Frecuencia Simple de la Boleta Levantada de Cada Comunidad

Línea Base Demográfica y Socioeconómica del Municipio de Nueva Armenia, Francisco Morazán

FRECUENCIA SIMPLE ADURASTA

REPORTE - FRECUENCIA SIMPLE

Fecha Inicio: Fecha Final: Departamento: 08 - FRANCISCO MORAZAN
Comunidad: 024 - ADURASTA / 004 - LAS MARIAS / 002 - EL ZAPOTE /

Municipio: 0812 - NUEVA ARMENIA

=== A. DATOS DEMOGRÁFICOS ===

12. Datos de la Familia

Orden	Descripción	Cantidad	%	Hombres	%	Mujeres	%	Hombres Leen	%	Mujeres Leen	%	Hombres no Leen	%	Mujeres no Leen	%
1	Menores de 1 año	2	1.57	0	0.00	2	3.03								
2	De 1 a 4 años	10	7.87	2	3.28	8	12.12								
3	De 5 a 6 años	3	2.36	2	3.28	1	1.52	0	0.00	0	0.00	2	25.00	1	6.25
4	De 7 a 12 años	9	7.09	6	9.84	3	4.55	6	11.32	3	6.00	0	0.00	0	0.00
5	De 13 a 15 años	6	4.72	3	4.92	3	4.55	3	5.66	3	6.00	0	0.00	0	0.00
6	De 16 a 18 años	8	6.30	4	6.56	4	6.06	4	7.55	4	8.00	0	0.00	0	0.00
7	De 19 a 23 años	10	7.87	6	9.84	4	6.06	6	11.32	4	8.00	0	0.00	0	0.00
8	De 24 a 30 años	18	14.17	8	13.11	10	15.15	8	15.09	10	20.00	0	0.00	0	0.00
9	De 31 a 40 años	14	11.02	7	11.48	7	10.61	7	13.21	6	12.00	0	0.00	1	6.25
10	De 41 a 50 años	16	12.60	7	11.48	9	13.64	5	9.43	9	18.00	2	25.00	0	0.00
11	De 51 a 64 años	18	14.17	10	16.39	8	12.12	9	16.98	8	16.00	1	12.50	0	0.00
12	De 65 años y mas	13	10.24	6	9.84	7	10.61	5	9.43	3	6.00	1	12.50	4	25.00
Total		127		61		66		53		50		6		6	

P.12.1 Analfabetismo por rangos de edad

Orden	Descripción	Cantidad	%
4	De 7 a 12 años	0	0
5	De 13 a 15 años	0	0
6	De 16 a 18 años	0	0
7	De 19 a 23 años	0	0
8	De 24 a 30 años	0	0
9	De 31 a 40 años	1	8.33
10	De 41 a 50 años	2	16.67
11	De 51 a 64 años	1	8.33
12	De 65 años y mas	5	41.67
Total		9	

P.12.2 Cantidad de personas por edad y sexo

Edad	Cantidad Hombres	Cantidad Mujeres	Total
0	0	2	2

Línea Base Demográfica y Socioeconómica del Municipio de Nueva Armenia, Francisco Morazán

REPORTE - FRECUENCIA SIMPLE

Fecha Inicio: Fecha Final: Departamento: 08 - FRANCISCO MORAZAN
 Comunidad: 024 - ADURASTA / 004 - LAS MARIAS / 002 - EL ZAPOTE /

Municipio: 0812 - NUEVA ARMENIA

P.12.2 Cantidad de personas por edad y sexo

Edad	Cantidad Hombres	Cantidad Mujeres	Total
1	1	0	1
2	1	1	2
3	0	5	5
4	0	2	2
5	1	1	2
6	1	0	1
7	0	2	2
8	1	1	2
9	2	0	2
10	1	0	1
12	2	0	2
13	0	3	3
14	3	0	3
17	1	0	1
18	3	4	7
19	4	2	6
22	2	1	3
23	0	1	1
24	1	1	2
25	0	2	2
26	1	0	1
27	2	0	2
28	1	2	3
29	2	2	4
30	1	3	4
31	0	1	1
32	1	0	1
33	1	0	1
34	0	1	1
35	1	1	2

Línea Base Demográfica y Socioeconómica del Municipio de Nueva Armenia, Francisco Morazán

REPORTE - FRECUENCIA SIMPLE

Fecha Inicio: Fecha Final: Departamento: 08 - FRANCISCO MORAZAN
 Comunidad: 024 - ADURASTA / 004 - LAS MARIAS / 002 - EL ZAPOTE /

Municipio: 0812 - NUEVA ARMENIA

P.12.2 Cantidad de personas por edad y sexo

Edad	Cantidad Hombres	Cantidad Mujeres	Total
36	1	1	2
37	1	0	1
38	2	1	3
40	0	2	2
42	1	2	3
44	3	0	3
45	1	2	3
47	2	1	3
48	0	1	1
49	0	1	1
50	0	2	2
52	5	1	6
53	1	0	1
54	1	1	2
55	0	2	2
56	1	0	1
57	0	2	2
61	2	0	2
63	0	1	1
64	0	1	1
67	1	0	1
71	0	1	1
74	1	0	1
75	1	0	1
76	1	0	1
78	1	1	2
82	0	1	1
86	0	3	3
87	0	1	1
89	1	0	1

Línea Base Demográfica y Socioeconómica del Municipio de Nueva Armenia, Francisco Morazán

REPORTE - FRECUENCIA SIMPLE

Fecha Inicio: Fecha Final: Departamento: 08 - FRANCISCO MORAZAN
 Comunidad: 024 - ADURASTA / 004 - LAS MARIAS / 002 - EL ZAPOTE /

Municipio: 0812 - NUEVA ARMENIA

P.12.2 Cantidad de personas por edad y sexo

Edad	Cantidad Hombres	Cantidad Mujeres	Total
Total	61	66	127

P.13 Cantidad de personas por edad rangos de 5 años

Rango	Cantidad Hombres	Cantidad Mujeres	Total
De 0 a 4 años	2	10	12
De 5 a 9 años	5	4	9
De 10 a 14 años	6	3	9
De 15 a 19 años	8	6	14
De 20 a 24 años	3	3	6
De 25 a 29 años	6	6	12
De 30 a 34 años	3	5	8
De 35 a 39 años	5	3	8
De 40 a 44 años	4	4	8
De 45 a 49 años	3	5	8
De 50 a 54 años	7	4	11
De 50 a 54 años	7	4	11
De 55 a 59 años	1	4	5
De 60 a 64 años	2	2	4
De 65 a 69 años	1	0	1
De 70 a 74 años	1	1	2
De 75 a 79 años	3	1	4
De 80 a 84 años	0	1	1
De 85 a 89 años	1	4	5
De 90 a 94 años	0	0	0
De 95 a 99 años	0	0	0
De 100 a 104 años	0	0	0
De 105 a 109 años	0	0	0
De 110 a 114 años	0	0	0
Total	61	66	127



Línea Base Demográfica y Socioeconómica del Municipio de Nueva Armenia, Francisco Morazán

REPORTE - FRECUENCIA SIMPLE

Fecha Inicio: Fecha Final: Departamento: 08 - FRANCISCO MORAZAN
 Comunidad: 024 - ADURASTA / 004 - LAS MARIAS / 002 - EL ZAPOTE /

Municipio: 0812 - NUEVA ARMENIA

	P.16 Cantidad de nacimientos durante el año pasado			
	Total Niños	Total Niñas	Total Nacimientos	Edad Promedio Madre
P.14 Total madres solteras 14				
P.15 Total padres solteros 2				
				0

Línea Base Demográfica y Socioeconómica del Municipio de Nueva Armenia, Francisco Morazán

REPORTE - FRECUENCIA SIMPLE

Fecha Inicio: Fecha Final: Departamento: 08 - FRANCISCO MORAZAN
Comunidad: 024 - ADURASTA / 004 - LAS MARIAS / 002 - EL ZAPOTE /

Municipio: 0812 - NUEVA ARMENIA

=== B. DATOS DE SALUD ===

P.17 Rango edad embarazos

Rango	Cantidad	%
d de 15 a 19	2	100
Total	2	

P.19.1 Muertes durante el parto

Respuesta	Cantidad	%
Si	0	0
No	38	100
Total	38	

P.17.1 Cantidad de embarazadas

Cantidad
2

P.20 Planifica con su pareja

Respuesta	Cantidad	%
Si	26	68.42
No	12	31.58
Total	38	

P.18 Donde nacio el último niño(a)

Lugar	Cantidad	%
Total	0	

P.21 Que tipo de metodo utiliza

Orden	Descripción	Cantidad	%
1	Ritmo	2	7.69
2	DIU	2	7.69
3	Pastilla	1	3.85
4	Preservativo	1	3.85
5	Inyección	7	26.92
6	Operación	13	50
7	Implante	0	0
Total		26	

19. Hubo alguna muerte materna?

Quando	Cantidad
Total	0

P.21.1 Quien se opero

Respuesta	Cantidad	%
Hombre	1	7.69
Mujer	12	92.31
Total	13	

P.22 Muertes de niños(a) menores de 5 años

Respuesta	Cantidad	%
Niños		
Niñas		
Total		

P.23 Se manifestarán enfermedades

Orden	Descripción	T. Manif	%	Hombres	%	Mujeres	%	Publica	%	Privada	%
1	Infecciones respiratorias agudas	0	0	0	0	0	0	0	0	0	0
2	Dengue Clásico	0	0	0	0	0	0	0	0	0	
3	Paludismo	0	0	0	0	0	0	0	0	0	
4	Dengue hemorrágico	0	0	0	0	0	0	0	0	0	
5	Chagas	0	0	0	0	0	0	0	0	0	
6	ZIKA	0	0	0	0	0	0	0	0	0	
7	Chicunguya	0	0	0	0	0	0	0	0	0	
8	Hipertension Arterial	24	66.67	6	54.55	18	72	21	65.63	0	0
9	Diabetes	7	19.44	3	27.27	4	16	7	21.88	0	0
10	Asma bronquial	2	5.56	0	0	2	8	2	6.25	0	0
11	Epilepsia	1	2.78	0	0	1	4	1	3.13	0	0

Línea Base Demográfica y Socioeconómica del Municipio de Nueva Armenia, Francisco Morazán

REPORTE - FRECUENCIA SIMPLE

Fecha Inicio: Fecha Final: Departamento: 08 - FRANCISCO MORAZAN
Comunidad: 024 - ADURASTA / 004 - LAS MARIAS / 002 - EL ZAPOTE /

Municipio: 0812 - NUEVA ARMENIA

P.23 Se manifestarán enfermedades

Orden	Descripción	T. Manif	%	Hombres	%	Mujeres	%	Publica	%	Privada	%
12	Neumonía	0	0	0	0	0	0	0	0	0	0
13	Consumo de alcohol	1	2.78	1	9.09	0	0	0	0	0	0
14	Consumo de drogas	0	0	0	0	0	0	0	0	0	0
15	Tuberculosis	0	0	0	0	0	0	0	0	0	0
16	Cáncer	1	2.78	1	9.09	0	0	1	3.13	0	0
17	Diarreas	0	0	0	0	0	0	0	0	0	0
18	De la piel	0	0	0	0	0	0	0	0	0	0
19	Discapacidad	0	0	0	0	0	0	0	0	0	0
Total		36		11		25		32		0	

P.24 Personas Vacunadas

Orden	Rango	T. Personas	% Total	Hombres	%	Mujeres	%	Con Vacuna	%	Sin Vacuna	%
1	Menores de 9 años	21	16.54	7	11.48	14	21.21	21	16.54	0	0
2	De 10 a 19 años	23	18.11	14	22.95	9	13.64	23	18.11	0	0
3	De 20 a 64 años	70	55.12	34	55.74	36	54.55	70	55.12	0	0
4	De 65 años y mas	13	10.24	6	9.84	7	10.61	13	10.24	0	0
Total		127		61		66		127		0	

Línea Base Demográfica y Socioeconómica del Municipio de Nueva Armenia, Francisco Morazán

REPORTE - FRECUENCIA SIMPLE

Fecha Inicio: Fecha Final: Departamento: 08 - FRANCISCO MORAZAN
Comunidad: 024 - ADURASTA / 004 - LAS MARIAS / 002 - EL ZAPOTE /

Municipio: 0812 - NUEVA ARMENIA

=== C. Seguridad ===

P.25 Casos de violencia				P.26 Víctima de violencia				P.27 ¿Qué tan seguro están?			P.28 y 29 Participación	
Respuesta	Cantidad	%	Num. Casos	Respuesta	Cantidad	%	Num. Casos	Respuesta	Cantidad	%	Pregunta	Cantidad
NO	38	100	0	NO	38	100	0	Están seguros	38	100	Cantidad de Hombres	0
Total	38			Total	38			Total	38		Cantidad de Mujeres	0
											Total	0

P.27.1 Motivos de inseguridad

Orden	Robos	Maras	Drogas	Cantinas	Riñas	Violaciones
1	0	0	0	0	0	0
2	0	0	0	0	0	0
3	0	0	0	0	0	0
4	0	0	0	0	0	0
5	0	0	0	0	0	0
6	0	0	0	0	0	0

Participaciones y Expectativas

Rango de miembros	Cantidad
Total	0

Línea Base Demográfica y Socioeconómica del Municipio de Nueva Armenia, Francisco Morazán

REPORTE - FRECUENCIA SIMPLE

Fecha Inicio: Fecha Final: Departamento: 08 - FRANCISCO MORAZAN
Comunidad: 024 - ADURASTA / 004 - LAS MARIAS / 002 - EL ZAPOTE /

Municipio: 0812 - NUEVA ARMENIA

=== E. Datos Servicios Públicos ===

P.30 Servicios públicos que reciben

No.	Servicio	Total	Reciben				Porcentajes							
			Si	%	No	%	Bueno	Regular	Malo	ND	% B	% R	% M	% ND
1	Agua de pozo propio	38	9	23.68	29	76.32	9			0	100	0	0	0
2	Agua domiciliar de pozo comunal	38	22	57.89	16	42.11	22			0	100	0	0	0
3	Acarrea agua de río o quebrada	38	7	18.42	31	81.58								
4	Agua domiciliar por acueducto	38	1	2.63	37	97.37		1		0	100	0	0	0
5	Agua llave pública / fuente	38	0	0	38	100				0				
6	Reservorio de agua lluvia	38	1	2.63	37	97.37	1			0	100	0	0	0
7	Inodoro o servicio sanitario	38	32	84.21	6	15.79	32			0	100	0	0	0
8	Letrina de fosa simple	38	4	10.53	34	89.47	4			0	100	0	0	0
9	Letrina de fosa séptica	38	0	0	38	100				0				
10	Usa letrina	38	3	7.89	35	92.11								
11	Recolección de basura	38	0	0	38	100								
12	Aseo de calles	38	0	0	38	100								
13	Energía eléctrica domiciliar	38	33	86.84	5	13.16	32	1		0	96.97	3.03	0	0
14	Teléfono (HONDUTEL)	38	0	0	38	100								
15	Teléfono (Celular móvil o fijo)	38	37	97.37	1	2.63								
16	Alumbrado público	38	35	92.11	3	7.89	35			0	100	0	0	0
17	Mantenimiento de calles	38	35	92.11	3	7.89	35			0	100	0	0	0

Disposición de escretas: Total: 36 - Porcentaje: 94.74

P.30.1 Días de la semana que reciben el servicio

Días	Pozo P. %	Pozo C. %	Agua Río %	Acued. %	LLave P. %	Reser. %	Recol. %	Aseo C. %
0	0	0	0	14.29	0	0	100	0
1	1	1.25	0	0	0	0	0	0
4	0	0	10	45.45	0	0	0	0
7	8	10	12	54.55	6	85.71	1	100
Total	9	22	7	1	0	1	0	0

Línea Base Demográfica y Socioeconómica del Municipio de Nueva Armenia, Francisco Morazán

REPORTE - FRECUENCIA SIMPLE

Fecha Inicio: Fecha Final: Departamento: 08 - FRANCISCO MORAZAN
Comunidad: 024 - ADURASTA / 004 - LAS MARIAS / 002 - EL ZAPOTE /

Municipio: 0812 - NUEVA ARMENIA

=== F. Seguridad Alimentaria ===

P.31 Trabajan la tierra			P.31.1 Trabajan la tierra sexo			P.31.2 Personas que trabajan la tierra			P.32 Tipo de tenencia de la tierra		
Respuesta	Cantidad	%	Sexo	Cantidad	%	Numero	Cantidad	%	Tipo	Cantidad	%
SI	27	71.05	Hombres	34	100	1	23	85.19	Propia pagada	14	36.84
NO	11	28.95	Mujeres	0	0	2	3	11.11	Prestada	13	34.21
Total	38		Total	34		5	1	3.7	No tiene	11	28.95
						Total	34		Total	38	

P.32.1 Tipo Dominio			P.33 Producen alimentos en la familia			P.34 Producen para autoconsumo			P.37 Obtiene excedentes para la venta		
Tipo	Cantidad	%	Respuesta	Cantidad	%	Respuesta	Cantidad	%	Respuesta	Cantidad	%
Pleno	13	92.86	SI	27	71.05	SI	26	96.3	SI	4	14.81
Util	1	7.14	NO	11	28.95	NO	1	3.7	NO	23	85.19
Total	14		Total	38		Total	27		Total	27	

P.35 Que se sembro y cuanto se produjo durante el año pasado.						
	Maiz	Frijol	Maicillo	Café	Caña	Otro
Quintales	115	102	71	0	0	0
Tareas	0	0	0	0	0	0

P.36 Área en tareas con sistema de riego				
	Goteo	Aspersión	Ninguno	Otro
Tareas	0	0	0	15

P.38 Huertos familiares			P.39 Tienen animales domesticos			P.39.1 Cantidad de animales domesticos			
Respuesta	Cantidad	%	Respuesta	Cantidad	%	Tipo	Cantidad	Hogares	%
Si	2	5.26	Si	36	94.74	Aves	409	31	86.11
No	36	94.74	No	2	5.26	Bovino	100	18	50
Total	38		Total	38		Caprino	2	1	2.78
						Equino	29	20	55.56
						Porcino	0	0	0
						Piscicultura	200	1	2.78
						Apicultura	0	0	0
						Domésticos	102	32	88.89

Línea Base Demográfica y Socioeconómica del Municipio de Nueva Armenia, Francisco Morazán

REPORTE - FRECUENCIA SIMPLE

Fecha Inicio: Fecha Final: Departamento: 08 - FRANCISCO MORAZAN
 Comunidad: 024 - ADURASTA / 004 - LAS MARIAS / 002 - EL ZAPOTE /

Municipio: 0812 - NUEVA ARMENIA

=== G. Datos de Educación ===

P.40 Nivel de Educación por Sexo en edad de estudiar

Nivel E.	Cantidad	% Total	Cant. Hombres	(%)	Cant. Mujeres	(%)
PE	2	5.56	1	4.76	1	6.67
1	1	2.78	1	4.76	0	0
2	2	5.56	0	0	2	13.33
3	2	5.56	1	4.76	1	6.67
4	4	11.11	3	14.29	1	6.67
6	9	25	5	23.81	4	26.67
B	9	25	4	19.05	5	33.33
D	7	19.44	6	28.57	1	6.67
Total	36		21		15	

P.40.1 Personas Estudiando - Estudian

Nivel E.	Estudia (%)	Estudian H	Estudian M
PE	1 5.26	1 0	
1	1 5.26	1 0	
2	2 10.53	0 2	
3	2 10.53	1 1	
4	3 15.79	3 0	
6	1 5.26	1 0	
B	6 31.58	2 4	
D	3 15.79	2 1	
Total	19	11	8

Línea Base Demográfica y Socioeconómica del Municipio de Nueva Armenia, Francisco Morazán

REPORTE - FRECUENCIA SIMPLE

Fecha Inicio: Fecha Final: Departamento: 08 - FRANCISCO MORAZAN
Comunidad: 024 - ADURASTA / 004 - LAS MARIAS / 002 - EL ZAPOTE /

Municipio: 0812 - NUEVA ARMENIA

P.40.2 Personas Estudiando - NO Estudian

Nivel E.	NO Estudia	(%)	No estudian H	No estudian M
PE	1	5.88	0	1
1	0	0	0	0
2	0	0	0	0
3	0	0	0	0
4	1	5.88	0	1
6	8	47.06	4	4
B	3	17.65	2	1
D	4	23.53	4	0
Total	17		10	7

P.40.2 Educación por rango de edad y sexo en edad de estudiar

Rango	Cantidad	%	Cant. Hombres	%	Cant. Mujeres	%
2. de 5 a 6 años	3	8.33	2	9.52	1	6.67
3. de 7 a 12 años	9	25	6	28.57	3	20
4. de 13 a 15 años	6	16.67	3	14.29	3	20
5. de 16 a 18 años	8	22.22	4	19.05	4	26.67
6. de 19 a 23 años	10	27.78	6	28.57	4	26.67
Total	36		21		15	

P.40.3 Educación por rango de edad y sexo estudian --

Rango	Hombres	%	Mujeres	%
2. de 5 a 6 años	2	18.18	0	0
3. de 7 a 12 años	5	45.45	3	37.5
4. de 13 a 15 años	1	9.09	3	37.5
5. de 16 a 18 años	2	18.18	1	12.5
6. de 19 a 23 años	1	9.09	1	12.5
Total	11		8	

P.40.4 Educación por rango de edad y sexo NO estudian

Rango	Hombres	%	Mujeres	%
2. de 5 a 6 años	0	0	1	14.29
3. de 7 a 12 años	1	10	0	0
4. de 13 a 15 años	2	20	0	0
5. de 16 a 18 años	2	20	3	42.86
6. de 19 a 23 años	5	50	3	42.86
Total	10		7	

P.40.5 Estudiantes fuera de edad para estudiar segun el grado

Grado	Cantidad	% Total	Hombres	Mujeres
8	2	40.00	1	1
9	3	60.00	2	1
Total	5		3	2

Línea Base Demográfica y Socioeconómica del Municipio de Nueva Armenia, Francisco Morazán

REPORTE - FRECUENCIA SIMPLE

Fecha Inicio: Fecha Final: Departamento: 08 - FRANCISCO MORAZAN
 Comunidad: 024 - ADURASTA / 004 - LAS MARIAS / 002 - EL ZAPOTE /

Municipio: 0812 - NUEVA ARMENIA

P.40.6 Estudiantes fuera de edad para estudiar por rango edad

Rango	Cantidad	% Total	Hombres	%	Mujeres	%
5. de 16 a 18 años	3	60.00	2	66.67	1	50.00
6. de 19 a 23 años	2	40.00	1	33.33	1	50.00
Total	5		3		2	

Línea Base Demográfica y Socioeconómica del Municipio de Nueva Armenia, Francisco Morazán

REPORTE - FRECUENCIA SIMPLE

Fecha Inicio: Fecha Final: Departamento: 08 - FRANCISCO MORAZAN
Comunidad: 024 - ADURASTA / 004 - LAS MARIAS / 002 - EL ZAPOTE /

Municipio: 0812 - NUEVA ARMENIA

=== H. Datos Fuerza de Trabajo e Ingresos ===

P.41 Fuerza de ingresos por rango de edad

Rango edad	Cantidad	%	Cant. Hombres	%	Cant. Mujeres	%
c. de 7 a 12 años	3	2.83	3	5.56	0	0
d. de 13 a 15 años	6	5.66	3	5.56	3	5.77
e. de 16 a 18 años	8	7.55	4	7.41	4	7.69
f. de 19 a 23 años	10	9.43	6	11.11	4	7.69
g. de 24 a 30 años	18	16.98	8	14.81	10	19.23
h. de 31 a 40 años	14	13.21	7	12.96	7	13.46
i. de 41 a 50 años	16	15.09	7	12.96	9	17.31
j. de 51 a 64 años	18	16.98	10	18.52	8	15.38
k. de 65 años y mas	13	12.26	6	11.11	7	13.46
Total	106		54		52	

P.41.1 Rango de ingresos (sin remesas)

Rango ingresos	Cantidad Total	%	Cantidad Hombres	%	Cantidad Mujeres	%
a. < 1000	24	64.86	19	63.33	5	71.43
b. 1001 - 2000	6	16.22	5	16.67	1	14.29
c. 2001 - 4000	4	10.81	3	10	1	14.29
d. 4001 - 8000	2	5.41	2	6.67	0	0
e. 8001 - 12000	1	2.7	1	3.33	0	0
Total	37		30		7	

P.42 Ocupaciones

Respuesta	Cantidad	%
Empleados	2	5.26
Cuenta Propia	36	94.74
NC	0	0
Total	38	

P.43 Sectores de Empleo

Respuesta	Cantidad	%
Comercial	1	2.63
Industrial	0	0
Servicios	1	2.63
NC	36	94.74
Total	38	

P.44 Sectores de Cuenta Propia

Respuesta	Cantidad	%
Primario	0	0
Secundario	35	92.11
Terciario	1	2.63
NC	2	5.26
Total	38	

Línea Base Demográfica y Socioeconómica del Municipio de Nueva Armenia, Francisco Morazán

REPORTE - FRECUENCIA SIMPLE

Fecha Inicio: Fecha Final: Departamento: 08 - FRANCISCO MORAZAN
Comunidad: 024 - ADURASTA / 004 - LAS MARIAS / 002 - EL ZAPOTE /

Municipio: 0812 - NUEVA ARMENIA

P.45 Genera Empleo en el sector

Respuesta	Cantidad	%
Si	0	0
No	36	94.74
NC	2	5.26
Total	38	

P.48 Instituciones de apoyo al sector

P.49 Prestamos en la Familia

Respuesta	Cantidad	%
NO	38	100
Total	38	

P.50.1 Rango de ingreso por Remesas

Rango	Cantidad	%
a. 0.01 - 1000.00	3	37.5
b. 1001 - 2000	4	50
c. 2000.01 y mas	1	12.5
Total	8	

Fuerza de trabajo por sexo

Sexo	Cantidad	%
Masculino	54	50.94
Femenino	52	49.06
Total	106	

Personas con ingreso por genero

Genero	Cantidad	Promedio ingreso	%
Hombres	30	1933.33	81.08
Mujeres	7	1071.43	18.92
Total	37		

P.46 Cuanto Empleo Genera el Sector

Rango	Cantidad	%
1 a 5	0	0
6 a 10	0	0
11 a 15	0	0
16 a 20	0	0
Total	0	

P.49.1 Prestamo por sexo

Sexo	Cantidad	%
Total	0	

P.51 Rango ingreso familiar

Rango	Cantidad	%
a. < 1000	22	57.89
b. 1001 - 2000	8	21.05
c. 2001 - 4000	5	13.16
d. 4001 - 8000	2	5.26
f. 12001 - 20000	1	2.63
Total	38	

Fuerza de trabajo que trabajan

Respuesta	Cantidad	%
NO	69	65.09
SI	37	34.91
Total	106	

Fuerza de trabajo Emergente

Hombres	Mujeres	Total
2	0	2

P.47 Miembros de organizaciones

Respuesta	Cantidad	%
Si	0	0
No	36	94.74
NC	2	5.26
Total	38	

P.50 Reciben Remesas

Respuesta	Cantidad	%
NO	30	78.95
SI	8	21.05
Total	38	

P.52 Ingreso ajusta para

Tiempos	Cantidad	%
Tres tiempos	16	42.11
Dos tiempos	21	55.26
Un tiempo	1	2.63
Total	38	

Fuerza de trabajo estado civil

Estado civil	Cantidad	%
Soltero	46	43.4
Casado	31	29.25
Union Libre	29	27.36
Total	106	

Línea Base Demográfica y Socioeconómica del Municipio de Nueva Armenia, Francisco Morazán

REPORTE - FRECUENCIA SIMPLE

Fecha Inicio: Fecha Final: Departamento: 08 - FRANCISCO MORAZAN
 Comunidad: 024 - ADURASTA / 004 - LAS MARIAS / 002 - EL ZAPOTE /

Municipio: 0812 - NUEVA ARMENIA

Listado de profesiones

Profesion	Cantidad	%
Ama de Casa	41	38.68
Agricultor	40	37.74
Estudiante	13	12.26
Perito Mercantil	8	7.55
Bachiller Ciencias	2	1.89
Motorista	2	1.89
Total	106	

Listado de ocupaciones

Ocupacion	Cantidad	%
Ama de Casa	47	44.34
Agricultor	26	24.53
agricultor	18	16.98
Estudiante	11	10.38
Motorista	2	1.89
Empleada Doméstica	1	0.94
Operario de Maquila	1	0.94
Total	106	

Línea Base Demográfica y Socioeconómica del Municipio de Nueva Armenia, Francisco Morazán

REPORTE - FRECUENCIA SIMPLE

Fecha Inicio: Fecha Final: Departamento: 08 - FRANCISCO MORAZAN
Comunidad: 024 - ADURASTA / 004 - LAS MARIAS / 002 - EL ZAPOTE /

Municipio: 0812 - NUEVA ARMENIA

=== Datos de Vivienda ===

P.53 Tipo de Vivienda

Tipo	Cantidad	%
Casa	38	100
Apartamento independiente	0	0
Local NO habitacional	0	0
Cuarto mesón (cuartería)	0	0
Casa improvisada	0	0
Total	38	

P.54 Tipo de Tenencia

Tipo	Cantidad	%
Propia pagada	33	86.84
Propia pagando	0	0
Alquilada	0	0
Prestada	5	13.16
Total	38	

P.54.1 Dominio

Tipo	Cantidad	%
Pleno	25	75.76
Útil	7	21.21
Ocupación	1	3.03
Posesión	0	0
Total	33	

P.54.2 Sexo propietario

Sexo	Cantidad	%
Hombre	23	69.7
Mujer	10	30.3
Ambos	0	0
Total	33	

P.55 Problemas de la vivienda

Problema	Cantidad	%
No tiene repello	11	28.95
Piso de Tierra	0	0
Falta de Cielo Falso	0	0
Problemas Estructurales	0	0
Techo en mal estado	3	7.89
Ninguno	24	63.16

P.55.1 Problema de repello

Lugar	Cantidad	%
Interno	1	9.09
Externo	0	0
Ambos	10	90.91
Total	11	

P.56 Material de construcción

Tipo Material	Cantidad	%
Adobe	38	100
Bloque	0	0
Bahareque	0	0
Madera	0	0
Desperdicios	0	0
Ladrillo	0	0
Yugua	0	0
Total	38	

P.57 Material Techo

Tipo	Cantidad	%
Desechos	0	0
Paja o Similar	0	0
Teja de barro	23	60.53
Lámina Metálica	13	34.21
Lámina de Asbesto	2	5.26
Concreto (losa o Terraza)	0	0
Teja americana (Shingle)	0	0
Total	38	

P.58 Material del piso

Tipo	Cantidad	%
Tierra	5	13.16
Plancha de Cemento	25	65.79
Madera rústica	0	0
Ladrillo de barro	0	0
Granito	0	0
Cerámica	4	10.53
Mosaico	4	10.53
Total	38	

P.59 Condición de la vivienda

Condición	Cantidad	%
Buena	15	39.47
Regular	23	60.53
Mala	0	0
Total	38	

P.60 Tiene Cocina

Respuesta	Cantidad	%
Si	37	97.37
No	1	2.63
Total	38	

P.61 Ubicación Cocina

Lugar	Cantidad	%
Dentro de la vivienda	36	97.3
Fuera de la vivienda	1	2.7
En el corredor	0	0
Total	37	

Línea Base Demográfica y Socioeconómica del Municipio de Nueva Armenia, Francisco Morazán

REPORTE - FRECUENCIA SIMPLE

Fecha Inicio: Fecha Final: Departamento: 08 - FRANCISCO MORAZAN
Comunidad: 024 - ADURASTA / 004 - LAS MARIAS / 002 - EL ZAPOTE /

Municipio: 0812 - NUEVA ARMENIA

P.62 Que utiliza para Cocinar

Tipo	Cantidad	%
Electricidad	3	7.89
Gas Volatil (Chimbo)	0	
Gas Kerosen	0	
Leña	35	92.11
Eco Fogon	0	
Total	38	

P.65 Baños por vivienda

Rango	Cantidad	%
a. Sin baño	24	63.16
b. Un baño	14	36.84
Total	38	

P.68 Familias por vivienda

Rango	Cantidad	%
b. Una familia	36	94.74
c. Dos familias	2	5.26
Total	38	

P.63 Como consume el agua

Tipo	Cantidad	%
No tratada	21	55.26
Botellón	4	10.53
Filtrada	0	
Hervida	11	28.95
Clorada	2	5.26
Total	38	

P.66 Dormitorios por vivienda

Rango	Cantidad	%
b. Un dormitorio	17	44.74
c. Dos dormitorios	19	50
d. Tres o mas dormitorios	2	5.26
Total	38	

P.69 Emigración

Respuesta	Cantidad	%
Si	10	26.32
No	28	73.68
Total	38	

P.64 Piezas por vivienda

Piezas	Cantidad	%
c. Dos piezas	4	10.53
d. Tres piezas	13	34.21
e. Cuatro o mas	21	55.26
Total	38	

P.67 Personas por dormitorio

Rango	Cantidad	%
b. Una persona	13	34.21
c. Dos personas	14	36.84
d. Tres o mas personas	11	28.95
Total	38	

P.69.1 Razón por la que emigrarán

Razones	Cantidad	%
Economicas	9	90
Violencia generalizada	0	0
Reunificación familiar	1	10
Total	10	

Línea Base Demográfica y Socioeconómica del Municipio de Nueva Armenia, Francisco Morazán

FRECUENCIA SIMPLE ALGODONES

REPORTE - FRECUENCIA SIMPLE

Fecha Inicio: Fecha Final:
Comunidad: 020 - LOS ALGODONES /

Departamento: 08 - FRANCISCO MORAZAN

Municipio: 0812 - NUEVA ARMENIA

=== A. DATOS DEMOGRÁFICOS ===

12. Datos de la Familia

Orden	Descripción	Cantidad	%	Hombres	%	Mujeres	%	Hombres Leen	%	Mujeres Leen	%	Hombres no Leen	%	Mujeres no Leen	%
1	Menores de 1 año	0	0	0	0	0	0								
2	De 1 a 4 años	14	12.73	6	10.91	8	14.55								
3	De 5 a 6 años	5	4.55	3	5.45	2	3.64	0	0.00	0	0.00	3	37.50	2	15.38
4	De 7 a 12 años	15	13.64	6	10.91	9	16.36	6	13.33	8	19.05	0	0.00	1	7.69
5	De 13 a 15 años	7	6.36	3	5.45	4	7.27	3	6.67	4	9.52	0	0.00	0	0.00
6	De 16 a 18 años	4	3.64	2	3.64	2	3.64	2	4.44	2	4.76	0	0.00	0	0.00
7	De 19 a 23 años	11	10.00	7	12.73	4	7.27	7	15.56	4	9.52	0	0.00	0	0.00
8	De 24 a 30 años	6	5.45	2	3.64	4	7.27	2	4.44	4	9.52	0	0.00	0	0.00
9	De 31 a 40 años	14	12.73	9	16.36	5	9.09	9	20.00	4	9.52	0	0.00	1	7.69
10	De 41 a 50 años	13	11.82	3	5.45	10	18.18	3	6.67	9	21.43	0	0.00	1	7.69
11	De 51 a 64 años	7	6.36	4	7.27	3	5.45	4	8.89	3	7.14	0	0.00	0	0.00
12	De 65 años y mas	14	12.73	10	18.18	4	7.27	9	20.00	4	9.52	1	12.50	0	0.00
Total		110		55		55		45		42		4		5	

P.12.1 Analfabetismo por rangos de edad

Orden	Descripción	Cantidad	%
4	De 7 a 12 años	1	11.11
5	De 13 a 15 años	0	0
6	De 16 a 18 años	0	0
7	De 19 a 23 años	0	0
8	De 24 a 30 años	0	0
9	De 31 a 40 años	1	11.11
10	De 41 a 50 años	1	11.11
11	De 51 a 64 años	0	0
12	De 65 años y mas	1	11.11
Total		4	

P.12.2 Cantidad de personas por edad y sexo

Edad	Cantidad Hombres	Cantidad Mujeres	Total
1	3	2	5

Línea Base Demográfica y Socioeconómica del Municipio de Nueva Armenia, Francisco Morazán

REPORTE - FRECUENCIA SIMPLE

Fecha Inicio: Fecha Final:
Comunidad: 020 - LOS ALGODONES /

Departamento: 08 - FRANCISCO MORAZAN

Municipio: 0812 - NUEVA ARMENIA

P.12.2 Cantidad de personas por edad y sexo

Edad	Cantidad Hombres	Cantidad Mujeres	Total
2	2	1	3
3	1	3	4
4	0	2	2
5	2	1	3
6	1	1	2
7	0	2	2
8	1	0	1
9	1	1	2
10	1	1	2
11	1	4	5
12	2	1	3
13	0	1	1
14	3	2	5
15	0	1	1
16	0	1	1
17	2	0	2
18	0	1	1
19	0	1	1
20	1	0	1
21	1	0	1
22	4	1	5
23	1	2	3
24	1	0	1
26	0	1	1
27	0	1	1
28	1	1	2
29	0	1	1
31	0	2	2
33	0	1	1
34	1	0	1

Línea Base Demográfica y Socioeconómica del Municipio de Nueva Armenia, Francisco Morazán

REPORTE - FRECUENCIA SIMPLE

Fecha Inicio: Fecha Final:
Comunidad: 020 - LOS ALGODONES /

Departamento: 08 - FRANCISCO MORAZAN

Municipio: 0812 - NUEVA ARMENIA

P.12.2 Cantidad de personas por edad y sexo

Edad	Cantidad Hombres	Cantidad Mujeres	Total
35	1	0	1
36	3	0	3
37	0	1	1
39	3	0	3
40	1	1	2
41	0	1	1
43	1	1	2
44	1	0	1
45	0	4	4
46	1	1	2
48	0	1	1
49	0	1	1
50	0	1	1
52	0	1	1
53	2	1	3
55	0	1	1
56	1	0	1
58	1	0	1
65	2	0	2
70	2	1	3
71	2	1	3
72	0	1	1
73	1	1	2
74	1	0	1
76	1	0	1
77	1	0	1
Total	55	55	110

P.13 Cantidad de personas por edad rangos de 5 años

Rango	Cantidad Hombres	Cantidad Mujeres	Total
De 0 a 4 años	6	8	14

Línea Base Demográfica y Socioeconómica del Municipio de Nueva Armenia, Francisco Morazán

REPORTE - FRECUENCIA SIMPLE

Fecha Inicio: Fecha Final:
Comunidad: 020 - LOS ALGODONES /

Departamento: 08 - FRANCISCO MORAZAN

Municipio: 0812 - NUEVA ARMENIA

P.13 Cantidad de personas por edad rangos de 5 años

Rango	Cantidad Hombres	Cantidad Mujeres	Total
De 5 a 9 años	5	5	10
De 10 a 14 años	7	9	16
De 15 a 19 años	2	4	6
De 20 a 24 años	8	3	11
De 25 a 29 años	1	4	5
De 30 a 34 años	1	3	4
De 35 a 39 años	7	1	8
De 40 a 44 años	3	3	6
De 45 a 49 años	1	7	8
De 50 a 54 años	2	3	5
De 50 a 54 años	2	3	5
De 55 a 59 años	2	1	3
De 60 a 64 años	0	0	0
De 65 a 69 años	2	0	2
De 70 a 74 años	6	4	10
De 75 a 79 años	2	0	2
De 80 a 84 años	0	0	0
De 85 a 89 años	0	0	0
De 90 a 94 años	0	0	0
De 95 a 99 años	0	0	0
De 100 a 104 años	0	0	0
De 105 a 109 años	0	0	0
De 110 a 114 años	0	0	0
Total	55	55	110

P.14 Total madres solteras 5

P.15 Total padres solteros 2

P.16 Cantidad de nacimientos durante el año pasado

Total Niños	Total Niñas	Total Nacimientos	Edad Promedio Madre
0	1	1	27

Línea Base Demográfica y Socioeconómica del Municipio de Nueva Armenia, Francisco Morazán

REPORTE - FRECUENCIA SIMPLE

Fecha Inicio: Fecha Final:
Comunidad: 020 - LOS ALGODONES /

Departamento: 08 - FRANCISCO MORAZAN

Municipio: 0812 - NUEVA ARMENIA

=== B. DATOS DE SALUD ===

P.17 Rango edad embarazos

Rango	Cantidad	%
g de 25 a 29	2	100
Total	2	

P.19.1 Muertes durante el parto

Respuesta	Cantidad	%
Si	0	0
No	27	100
Total	27	

P.17.1 Cantidad de embarazadas

Cantidad
2

P.20 Planifica con su pareja

Respuesta	Cantidad	%
Si	10	37.04
No	17	62.96
Total	27	

P.18 Donde nacio el último niño(a)

Lugar	Cantidad	%
Hospital	1	100
Total	1	

P.21 Que tipo de metodo utiliza

Orden	Descripción	Cantidad	%
1	Ritmo	0	0
2	DIU	1	10
3	Pastilla	3	30
4	Preservativo	0	0
5	Inyección	3	30
6	Operación	2	20
7	Implante	1	10
Total		10	

19. Hubo alguna muerte materna?

Quando	Cantidad
Total	0

P.21.1 Quien se opero

Respuesta	Cantidad	%
Hombre	0	0
Mujer	2	100
Total	2	

P.22 Muertes de niños(a) menores de 5 años

Respuesta	Cantidad	%
Niños		
Niñas		
Total		

P.23 Se manifestarán enfermedades

Orden	Descripción	T. Manif	%	Hombres	%	Mujeres	%	Publica	%	Privada	%
1	Infecciones respiratorias agudas	5	9.8	2	8	3	11.54	4	9.09	1	50
2	Dengue Clásico	3	5.88	2	8	1	3.85	3	6.82	0	0
3	Paludismo	0	0	0	0	0	0	0	0	0	0
4	Dengue hemorrágico	0	0	0	0	0	0	0	0	0	0
5	Chagas	0	0	0	0	0	0	0	0	0	0
6	ZIKA	0	0	0	0	0	0	0	0	0	0
7	Chicunguya	2	3.92	0	0	2	7.69	2	4.55	0	0
8	Hipertension Arterial	6	11.76	1	4	5	19.23	5	11.36	1	50
9	Diabetes	5	9.8	1	4	4	15.38	5	11.36	0	0
10	Asma bronquial	2	3.92	0	0	2	7.69	2	4.55	0	0
11	Epilepsia	0	0	0	0	0	0	0	0	0	0

Línea Base Demográfica y Socioeconómica del Municipio de Nueva Armenia, Francisco Morazán

REPORTE - FRECUENCIA SIMPLE

Fecha Inicio: Fecha Final:
Comunidad: 020 - LOS ALGODONES /

Departamento: 08 - FRANCISCO MORAZAN

Municipio: 0812 - NUEVA ARMENIA

P.23 Se manifestarán enfermedades

Orden	Descripción	T. Manif	%	Hombres	%	Mujeres	%	Publica	%	Privada	%
12	Neumonía	1	1.96	1	4	0	0	1	2.27	0	0
13	Consumo de alcohol	11	21.57	11	44	0	0	6	13.64	0	0
14	Consumo de drogas	0	0	0	0	0	0	0	0	0	0
15	Tuberculosis	0	0	0	0	0	0	0	0	0	0
16	Cáncer	0	0	0	0	0	0	0	0	0	0
17	Diarreas	0	0	0	0	0	0	0	0	0	0
18	De la piel	14	27.45	7	28	7	26.92	14	31.82	0	0
19	Discapacidad	2	3.92	0	0	2	7.69	2	4.55	0	0
Total		51		25		26		44		2	

P.24 Personas Vacunadas

Orden	Rango	T. Personas	% Total	Hombres	%	Mujeres	%	Con Vacuna	%	Sin Vacuna	%
1	Menores de 9 años	23	21.1	11	20	12	22.22	23	21.1	0	0
2	De 10 a 19 años	22	20.18	9	16.36	13	24.07	22	20.18	0	0
3	De 20 a 64 años	50	45.87	25	45.45	25	46.3	50	45.87	0	0
4	De 65 años y mas	14	12.84	10	18.18	4	7.41	14	12.84	0	0
Total		109		55		54		109		0	

Línea Base Demográfica y Socioeconómica del Municipio de Nueva Armenia, Francisco Morazán

REPORTE - FRECUENCIA SIMPLE

Fecha Inicio: Fecha Final:
Comunidad: 020 - LOS ALGODONES /

Departamento: 08 - FRANCISCO MORAZAN

Municipio: 0812 - NUEVA ARMENIA

=== C. Seguridad ===

P.25 Casos de violencia				P.26 Víctima de violencia				P.27 ¿Qué tan seguro están?			P.28 y 29 Participación		
Respuesta	Cantidad	%	Num. Casos	Respuesta	Cantidad	%	Num. Casos	Respuesta	Cantidad	%	Pregunta	Cantidad	%
NO	27	100	0	NO	27	100	0	Están seguros	25	92.59	Cantidad de Hombres	1	33.33
Total	27			Total	27			NO están seguros	2	7.41	Cantidad de Mujeres	2	66.67
								Total	27		Total	3	

P.27.1 Motivos de inseguridad							Participaciones y Expectativas	
Orden	Robos	Maras	Drogras	Cantinas	Riñas	Violaciones	Rango de miembros	Cantidad
1	0	0	0	2	0	0	1 Una mujer	2
2	0	0	0	0	0	0	1 Un hombre	1
3	0	0	0	0	0	0	Total	3
4	0	0	0	0	0	0		
5	0	0	0	0	0	0		
6	0	0	0	0	0	0		

Línea Base Demográfica y Socioeconómica del Municipio de Nueva Armenia, Francisco Morazán

REPORTE - FRECUENCIA SIMPLE

Fecha Inicio: Fecha Final:
Comunidad: 020 - LOS ALGODONES /

Departamento: 08 - FRANCISCO MORAZAN

Municipio: 0812 - NUEVA ARMENIA

=== E. Datos Servicios Públicos ===

P.30 Servicios públicos que reciben

No.	Servicio	Total	Reciben				Porcentajes							
			Si	%	No	%	Bueno	Regular	Malo	ND	% B	% R	% M	% ND
1	Agua de pozo propio	27	11	40.74	16	59.26	10	1	0	0	90.91	9.09	0	0
2	Agua domiciliar de pozo comunal	27	16	59.26	11	40.74	14	2	0	0	87.5	12.5	0	0
3	Acarrea agua de río o quebrada	27	0	0	27	100								
4	Agua domiciliar por acueducto	27	0	0	27	100								
5	Agua llave pública / fuente	27	0	0	27	100								
6	Reservorio de agua lluvia	27	1	3.7	26	96.3	1		0	0	100	0	0	0
7	Inodoro o servicio sanitario	27	1	3.7	26	96.3	1		0	0	100	0	0	0
8	Letrina de fosa simple	27	13	48.15	14	51.85	10	3	0	0	76.92	23.08	0	0
9	Letrina de fosa séptica	27	15	55.56	12	44.44	13	2	0	0	86.67	13.33	0	0
10	Usa letrina	27	24	88.89	3	11.11								
11	Recolección de basura	27	0	0	27	100								
12	Aseo de calles	27	0	0	27	100								
13	Energía eléctrica domiciliar	27	27	100	0	0	18	9	0	0	66.67	33.33	0	0
14	Teléfono (HONDUTEL)	27	0	0	27	100								
15	Teléfono (Celular móvil o fijo)	27	23	85.19	4	14.81								
16	Alumbrado público	27	26	96.3	1	3.7	17	9	0	0	65.38	34.62	0	0
17	Mantenimiento de calles	27	0	0	27	100								

Disposición de escretas: Total: 29 - Porcentaje: 107.41

P.30.1 Días de la semana que reciben el servicio

Días	Pozo P.	%	Pozo C.	%	Agua Río	%	Acued.	%	LLave P.	%	Reser.	%	Recol.	%	Aseo C.	%
0	2	2.5	3	18.75	0	0	0	0	0	0	0	0	0	0	0	0
1	4	5	13	81.25	0	0	0	0	0	0	1	100	0	0	0	0
2	1	1.25	0	0	0	0	0	0	0	0	0	0	0	0	0	0
3	2	2.5	0	0	0	0	0	0	0	0	0	0	0	0	0	0
7	2	2.5	0	0	0	0	0	0	0	0	0	0	0	0	0	0
Total	11		16		0		0		0		1		0		0	

Línea Base Demográfica y Socioeconómica del Municipio de Nueva Armenia, Francisco Morazán

REPORTE - FRECUENCIA SIMPLE

Fecha Inicio: Fecha Final:
Comunidad: 020 - LOS ALGODONES /

Departamento: 08 - FRANCISCO MORAZAN

Municipio: 0812 - NUEVA ARMENIA

=== F. Seguridad Alimentaria ===

P.31 Trabajan la tierra

Respuesta	Cantidad	%
SI	22	81.48
NO	5	18.52
Total	27	

P.31.1 Trabajan la tierra sexo

Sexo	Cantidad	%
Hombres	32	100
Mujeres	0	0
Total	32	

P.31.2 Personas que trabajan la tierra

Numero	Cantidad	%
1	16	72.73
2	2	9.09
3	4	18.18
Total	32	

P.32 Tipo de tenencia de la tierra

Tipo	Cantidad	%
Propia pagada	9	33.33
Alquilada	7	25.93
Prestada	7	25.93
No tiene	4	14.81
Total	27	

P.32.1 Tipo Dominio

Tipo	Cantidad	%
Pleno	3	33.33
Util	6	66.67
Total	9	

P.33 Producen alimentos en la familia

Respuesta	Cantidad	%
SI	22	81.48
NO	5	18.52
Total	27	

P.34 Producen para autoconsumo

Respuesta	Cantidad	%
SI	21	95.45
NO	1	4.55
Total	22	

P.37 Obtiene excedentes para la venta

Respuesta	Cantidad	%
SI	3	13.64
NO	19	86.36
Total	22	

P.35 Que se sembro y cuanto se produjo durante el año pasado.

	Maiz	Frijol	Maicillo	Café	Caña	Otro
Quintales	78	87	39	0	0	0
Tareas	0	0	0	0	0	0

P.36 Área en tareas con sistema de riego

	Goteo	Aspersión	Ninguno	Otro
Tareas	0	0	0	0

P.38 Huertos familiares

Respuesta	Cantidad	%
Si	3	11.11
No	24	88.89
Total	27	

P.39 Tienen animales domesticos

Respuesta	Cantidad	%
Si	11	40.74
No	16	59.26
Total	27	

P.39.1 Cantidad de animales domesticos

Tipo	Cantidad	Hogares	%
Aves	35	6	54.55
Bovino	5	3	27.27
Caprino	0	0	0
Equino	5	4	36.36
Porcino	0	0	0
Piscicultura	0	0	0
Apicultura	1	1	9.09
Domésticos	15	8	72.73

Línea Base Demográfica y Socioeconómica del Municipio de Nueva Armenia, Francisco Morazán

REPORTE - FRECUENCIA SIMPLE

Fecha Inicio: Fecha Final:
Comunidad: 020 - LOS ALGODONES /

Departamento: 08 - FRANCISCO MORAZAN

Municipio: 0812 - NUEVA ARMENIA

=== G. Datos de Educación ===

P.40 Nivel de Educación por Sexo en edad de estudiar

Nivel E.	Cantidad	% Total	Cant. Hombres	(%)	Cant. Mujeres	(%)
PE	4	9.52	3	14.29	1	4.76
1	2	4.76	0	0	2	9.52
2	2	4.76	0	0	2	9.52
3	1	2.38	1	4.76	0	0
4	4	9.52	2	9.52	2	9.52
5	2	4.76	1	4.76	1	4.76
6	11	26.19	7	33.33	4	19.05
B	13	30.95	7	33.33	6	28.57
D	1	2.38	0	0	1	4.76
U	2	4.76	0	0	2	9.52
Total	42		21		21	

P.40.1 Personas Estudiando - Estudian

Nivel E.	Estudia (%)	Estudian H	Estudian M
PE	4 13.79	3	1
1	2 6.9	0	2
2	1 3.45	0	1
3	1 3.45	1	0
4	4 13.79	2	2
5	2 6.9	1	1
6	6 20.69	3	3
B	8 27.59	3	5
D	1 3.45	0	1
U	0 0	0	0
Total	29	13	16

Línea Base Demográfica y Socioeconómica del Municipio de Nueva Armenia, Francisco Morazán

REPORTE - FRECUENCIA SIMPLE

Fecha Inicio: Fecha Final:
Comunidad: 020 - LOS ALGODONES /

Departamento: 08 - FRANCISCO MORAZAN

Municipio: 0812 - NUEVA ARMENIA

P.40.2 Personas Estudiando - NO Estudian

Nivel E.	NO Estudia (%)	No estudian H	No estudian M
PE	0	0	0
1	0	0	0
2	1	7.69	0
3	0	0	0
4	0	0	0
5	0	0	0
6	5	38.46	4
B	5	38.46	4
D	0	0	0
U	2	15.38	0
Total	13	8	5

P.40.2 Educación por rango de edad y sexo en edad de estudiar

Rango	Cantidad	%	Cant. Hombres	%	Cant. Mujeres	%
2. de 5 a 6 años	5	11.9	3	14.29	2	9.52
3. de 7 a 12 años	15	35.71	6	28.57	9	42.86
4. de 13 a 15 años	7	16.67	3	14.29	4	19.05
5. de 16 a 18 años	4	9.52	2	9.52	2	9.52
6. de 19 a 23 años	11	26.19	7	33.33	4	19.05
Total	42		21		21	

P.40.3 Educación por rango de edad y sexo estudian --

Rango	Hombres	%	Mujeres	%
2. de 5 a 6 años	3	23.08	2	12.5
3. de 7 a 12 años	6	46.15	8	50
4. de 13 a 15 años	3	23.08	3	18.75
5. de 16 a 18 años	1	7.69	2	12.5
6. de 19 a 23 años	0	0	1	6.25
Total	13		16	

P.40.4 Educación por rango de edad y sexo NO estudian

Rango	Hombres	%	Mujeres	%
2. de 5 a 6 años	0	0	0	0
3. de 7 a 12 años	0	0	1	20
4. de 13 a 15 años	0	0	1	20
5. de 16 a 18 años	1	12.5	0	0
6. de 19 a 23 años	7	87.5	3	60
Total	8		5	

Línea Base Demográfica y Socioeconómica del Municipio de Nueva Armenia, Francisco Morazán

REPORTE - FRECUENCIA SIMPLE

Fecha Inicio: Fecha Final:
Comunidad: 020 - LOS ALGODONES /

Departamento: 08 - FRANCISCO MORAZAN

Municipio: 0812 - NUEVA ARMENIA

P.40.5 Estudiantes fuera de edad para estudiar segun el grado

Grado	Cantidad	% Total	Hombres	Mujeres
7	2	33.33	1	1
8	3	50.00	0	3
9	1	16.67	0	1
Total	6		1	5

P.40.6 Estudiantes fuera de edad para estudiar por rango edad

Rango	Cantidad	% Total	Hombres	%	Mujeres	%
4. de 13 a 15 años	2	33.33	0	0.00	2	40.00
5. de 16 a 18 años	3	50.00	1	100.00	2	40.00
6. de 19 a 23 años	1	16.67	0	0.00	1	20.00
Total	6		1		5	

Línea Base Demográfica y Socioeconómica del Municipio de Nueva Armenia, Francisco Morazán

REPORTE - FRECUENCIA SIMPLE

Fecha Inicio: Fecha Final:
Comunidad: 020 - LOS ALGODONES /

Departamento: 08 - FRANCISCO MORAZAN

Municipio: 0812 - NUEVA ARMENIA

=== H. Datos Fuerza de Trabajo e Ingresos ===

P.41 Fuerza de ingresos por rango de edad

Rango edad	Cantidad	%	Cant. Hombres	%	Cant. Mujeres	%
c. de 7 a 12 años	10	11.63	4	9.09	6	14.29
d. de 13 a 15 años	7	8.14	3	6.82	4	9.52
e. de 16 a 18 años	4	4.65	2	4.55	2	4.76
f. de 19 a 23 años	11	12.79	7	15.91	4	9.52
g. de 24 a 30 años	6	6.98	2	4.55	4	9.52
h. de 31 a 40 años	14	16.28	9	20.45	5	11.9
i. de 41 a 50 años	13	15.12	3	6.82	10	23.81
j. de 51 a 64 años	7	8.14	4	9.09	3	7.14
k. de 65 años y mas	14	16.28	10	22.73	4	9.52
Total	86		44		42	

P.41.1 Rango de ingresos (sin remesas)

Rango ingresos	Cantidad Total	%	Cantidad Hombres	%	Cantidad Mujeres	%
a. < 1000	25	69.44	21	67.74	4	80
b. 1001 - 2000	6	16.67	6	19.35	0	0
c. 2001 - 4000	3	8.33	3	9.68	0	0
d. 4001 - 8000	1	2.78	1	3.23	0	0
e. 8001 - 12000	1	2.78	0	0	1	20
Total	36		31		5	

P.42 Ocupaciones

Respuesta	Cantidad	%
Empleados	1	3.7
Cuenta Propia	26	96.3
NC	0	0
Total	27	

P.43 Sectores de Empleo

Respuesta	Cantidad	%
Comercial	0	0
Industrial	0	0
Servicios	1	3.7
NC	26	96.3
Total	27	

P.44 Sectores de Cuenta Propia

Respuesta	Cantidad	%
Primario	16	59.26
Secundario	8	29.63
Terciario	2	7.41
NC	1	3.7
Total	27	

Línea Base Demográfica y Socioeconómica del Municipio de Nueva Armenia, Francisco Morazán

REPORTE - FRECUENCIA SIMPLE

Fecha Inicio: Fecha Final:
Comunidad: 020 - LOS ALGODONES /

Departamento: 08 - FRANCISCO MORAZAN

Municipio: 0812 - NUEVA ARMENIA

P.45 Genera Empleo en el sector

Respuesta	Cantidad	%
Si	0	0
No	26	96.3
NC	1	3.7
Total	27	

P.46 Cuanto Empleo Genera el Sector

Rango	Cantidad	%
1 a 5	0	0
6 a 10	0	0
11 a 15	0	0
16 a 20	0	0
Total	0	

P.47 Miembros de organizaciones

Respuesta	Cantidad	%
Si	0	0
No	26	96.3
NC	1	3.7
Total	27	

P.48 Instituciones de apoyo al sector

P.49 Prestamos en la Familia

Respuesta	Cantidad	%
NO	27	100
Total	27	

P.49.1 Prestamo por sexo

Sexo	Cantidad	%
Total	0	

P.50 Reciben Remesas

Respuesta	Cantidad	%
NO	25	92.59
SI	2	7.41
Total	27	

P.50.1 Rango de ingreso por Remesas

Rango	Cantidad	%
a. 0.01 - 1000.00	2	100
Total	2	

P.51 Rango ingreso familiar

Rango	Cantidad	%
a. < 1000	12	44.44
b. 1001 - 2000	11	40.74
c. 2001 - 4000	3	11.11
f. 12001 - 20000	1	3.7
Total	27	

P.52 Ingreso ajusta para

Tiempos	Cantidad	%
Tres tiempos	25	92.59
Dos tiempos	2	7.41
Total	27	

Fuerza de trabajo por sexo

Sexo	Cantidad	%
Masculino	44	51.16
Femenino	42	48.84
Total	86	

Fuerza de trabajo que trabajan

Respuesta	Cantidad	%
NO	50	58.14
SI	36	41.86
Total	86	

Fuerza de trabajo estado civil

Estado civil	Cantidad	%
Soltero	39	45.35
Casado	21	24.42
Divorciado	5	5.81
Union Libre	21	24.42
Total	86	

Personas con ingreso por genero

Genero	Cantidad	Promedio ingreso	%
Hombres	31	1264.52	86.11
Mujeres	5	2080.00	13.89
Total	36		

Fuerza de trabajo Emergente

Hombres	Mujeres	Total
		0

Línea Base Demográfica y Socioeconómica del Municipio de Nueva Armenia, Francisco Morazán

REPORTE - FRECUENCIA SIMPLE

Fecha Inicio: Fecha Final:
Comunidad: 020 - LOS ALGODONES /

Departamento: 08 - FRANCISCO MORAZAN

Municipio: 0812 - NUEVA ARMENIA

Listado de profesiones

Profesion	Cantidad	%
Agricultor	35	40.7
Ama de Casa	29	33.72
Estudiante	18	20.93
Albañil	1	1.16
ESTUDIANTE RETIRADO	1	1.16
Maestra	1	1.16
No Definido	1	1.16
Total	86	

Listado de ocupaciones

Ocupacion	Cantidad	%
Agricultor	34	39.53
Ama de Casa	29	33.72
Estudiante	18	20.93
Maestra	1	1.16
agricultor	1	1.16
No Definido	1	1.16
Albañil	1	1.16
ESTUDIANTE RETIRADO	1	1.16
Total	86	

Línea Base Demográfica y Socioeconómica del Municipio de Nueva Armenia, Francisco Morazán

REPORTE - FRECUENCIA SIMPLE

Fecha Inicio: Fecha Final:
Comunidad: 020 - LOS ALGODONES /

Departamento: 08 - FRANCISCO MORAZAN

Municipio: 0812 - NUEVA ARMENIA

=== Datos de Vivienda ===

P.53 Tipo de Vivienda

Tipo	Cantidad	%
Casa	25	92.59
Apartamento independiente	0	0
Local NO habitacional	0	0
Cuarto mesón (cuartería)	0	0
Casa improvisada	2	7.41
Total	27	

P.54 Tipo de Tenencia

Tipo	Cantidad	%
Propia pagada	26	96.3
Propia pagando	1	3.7
Alquilada	0	0
Prestada	0	0
Total	27	

P.54.1 Dominio

Tipo	Cantidad	%
Pleno	5	19.23
Útil	6	23.08
Ocupación	13	50
Posesión	2	7.69
Total	26	

P.54.2 Sexo propietario

Sexo	Cantidad	%
Hombre	16	61.54
Mujer	7	26.92
Ambos	3	11.54
Total	26	

P.55 Problemas de la vivienda

Problema	Cantidad	%
No tiene repello	14	51.85
Piso de Tierra	1	3.7
Falta de Cielo Falso	1	3.7
Problemas Estructurales	1	3.7
Techo en mal estado	10	37.04
Ninguno	1	3.7

P.55.1 Problema de repello

Lugar	Cantidad	%
Interno	3	21.43
Externo	5	35.71
Ambos	6	42.86
Total	14	

P.56 Material de construcción

Tipo Material	Cantidad	%
Adobe	27	100
Bloque	0	0
Bahareque	0	0
Madera	0	0
Desperdicios	0	0
Ladrillo	0	0
Yugua	0	0
Total	27	

P.57 Material Techo

Tipo	Cantidad	%
Desechos	0	0
Paja o Similar	0	0
Teja de barro	11	40.74
Lámina Metálica	16	59.26
Lámina de Asbesto	0	0
Concreto (losa o Terraza)	0	0
Teja americana (Shingle)	0	0
Total	27	

P.58 Material del piso

Tipo	Cantidad	%
Tierra	6	22.22
Plancha de Cemento	16	59.26
Madera rústica	0	0
Ladrillo de barro	3	11.11
Granito	0	0
Cerámica	2	7.41
Mosaico	0	0
Total	27	

P.59 Condición de la vivienda

Condición	Cantidad	%
Buena	9	33.33
Regular	14	51.85
Mala	4	14.81
Total	27	

P.60 Tiene Cocina

Respuesta	Cantidad	%
Si	26	96.3
No	1	3.7
Total	27	

P.61 Ubicación Cocina

Lugar	Cantidad	%
Dentro de la vivienda	16	61.54
Fuera de la vivienda	6	23.08
En el corredor	4	15.38
Total	26	

Línea Base Demográfica y Socioeconómica del Municipio de Nueva Armenia, Francisco Morazán

REPORTE - FRECUENCIA SIMPLE

Fecha Inicio: Fecha Final:
Comunidad: 020 - LOS ALGODONES /

Departamento: 08 - FRANCISCO MORAZAN

Municipio: 0812 - NUEVA ARMENIA

P.62 Que utiliza para Cocinar

Tipo	Cantidad	%
Electricidad	1	3.7
Gas Volatil (Chimbo)	0	
Gas Kerosen	0	
Leña	26	96.3
Eco Fogon	0	
Total	27	

P.65 Baños por vivienda

Rango	Cantidad	%
b. Un baño	26	96.3
c. Dos baños	1	3.7
Total	27	

P.68 Familias por vivienda

Rango	Cantidad	%
b. Una familia	25	92.59
c. Dos familias	2	7.41
Total	27	

P.63 Como consume el agua

Tipo	Cantidad	%
No tratada	21	77.78
Botellón	0	
Filtrada	1	3.7
Hervida	1	3.7
Clorada	4	14.81
Total	27	

P.66 Dormitorios por vivienda

Rango	Cantidad	%
b. Un dormitorio	11	40.74
c. Dos dormitorios	10	37.04
d. Tres o mas dormitorios	6	22.22
Total	27	

P.69 Emigración

Respuesta	Cantidad	%
Si	1	3.7
No	26	96.3
Total	27	

P.64 Piezas por vivienda

Piezas	Cantidad	%
b. Una pieza	2	7.41
c. Dos piezas	6	22.22
d. Tres piezas	6	22.22
e. Cuatro o mas	13	48.15
Total	27	

P.67 Personas por dormitorio

Rango	Cantidad	%
b. Una persona	3	11.11
c. Dos personas	12	44.44
d. Tres o mas personas	12	44.44
Total	27	

P.69.1 Razón por la que emigrarán

Razones	Cantidad	%
Economicas	1	100
Violencia generalizada	0	0
Reunificación familiar	0	0
Total	1	

Línea Base Demográfica y Socioeconómica del Municipio de Nueva Armenia, Francisco Morazán

FRECUENCIA SIMPLE BARAJANA

REPORTE - FRECUENCIA SIMPLE

Fecha Inicio:
Comunidad: Varias

Fecha Final:

Departamento: 08 - FRANCISCO MORAZAN

Municipio: 0812 - NUEVA ARMENIA

=== A. DATOS DEMOGRÁFICOS ===

12. Datos de la Familia

Orden	Descripción	Cantidad	%	Hombres	%	Mujeres	%	Hombres Leen	%	Mujeres Leen	%	Hombres no Leen	%	Mujeres no Leen	%
1	Menores de 1 año	0	0	0	0	0	0								
2	De 1 a 4 años	10	7.04	4	5.13	6	9.38								
3	De 5 a 6 años	6	4.23	1	1.28	5	7.81	0	0.00	0	0.00	1	7.14	5	38.46
4	De 7 a 12 años	14	9.86	7	8.97	7	10.94	6	9.38	7	13.73	1	7.14	0	0.00
5	De 13 a 15 años	3	2.11	2	2.56	1	1.56	2	3.13	1	1.96	0	0.00	0	0.00
6	De 16 a 18 años	9	6.34	7	8.97	2	3.13	7	10.94	2	3.92	0	0.00	0	0.00
7	De 19 a 23 años	9	6.34	3	3.85	6	9.38	3	4.69	6	11.76	0	0.00	0	0.00
8	De 24 a 30 años	17	11.97	9	11.54	8	12.50	9	14.06	8	15.69	0	0.00	0	0.00
9	De 31 a 40 años	15	10.56	10	12.82	5	7.81	10	15.63	5	9.80	0	0.00	0	0.00
10	De 41 a 50 años	17	11.97	11	14.10	6	9.38	11	17.19	5	9.80	0	0.00	1	7.69
11	De 51 a 64 años	15	10.56	9	11.54	6	9.38	7	10.94	6	11.76	2	14.29	0	0.00
12	De 65 años y mas	27	19.01	15	19.23	12	18.75	9	14.06	11	21.57	6	42.86	1	7.69
Total		142		78		64		64		51		10		7	

P.12.1 Analfabetismo por rangos de edad

Orden	Descripción	Cantidad	%
4	De 7 a 12 años	1	5.88
5	De 13 a 15 años	0	0
6	De 16 a 18 años	0	0
7	De 19 a 23 años	0	0
8	De 24 a 30 años	0	0
9	De 31 a 40 años	0	0
10	De 41 a 50 años	1	5.88
11	De 51 a 64 años	2	11.76
12	De 65 años y mas	7	41.18
Total		11	

P.12.2 Cantidad de personas por edad y sexo

Edad	Cantidad Hombres	Cantidad Mujeres	Total
1	1	4	5

Línea Base Demográfica y Socioeconómica del Municipio de Nueva Armenia, Francisco Morazán

REPORTE - FRECUENCIA SIMPLE

Fecha Inicio:
Comunidad: Varias

Fecha Final:

Departamento: 08 - FRANCISCO MORAZAN

Municipio: 0812 - NUEVA ARMENIA

P.12.2 Cantidad de personas por edad y sexo

Edad	Cantidad Hombres	Cantidad Mujeres	Total
2	1	0	1
3	1	0	1
4	1	2	3
5	0	1	1
6	1	4	5
7	0	2	2
8	2	2	4
9	3	0	3
10	1	1	2
12	1	2	3
13	1	0	1
14	1	0	1
15	0	1	1
16	1	0	1
17	1	0	1
18	5	2	7
19	1	1	2
20	0	1	1
21	1	1	2
22	1	0	1
23	0	3	3
24	0	1	1
25	1	2	3
26	1	1	2
27	4	2	6
28	1	1	2
29	1	0	1
30	1	1	2
31	2	3	5
32	1	0	1

Línea Base Demográfica y Socioeconómica del Municipio de Nueva Armenia, Francisco Morazán

REPORTE - FRECUENCIA SIMPLE

Fecha Inicio:
Comunidad: Varias

Fecha Final:

Departamento: 08 - FRANCISCO MORAZAN

Municipio: 0812 - NUEVA ARMENIA

P.12.2 Cantidad de personas por edad y sexo

Edad	Cantidad Hombres	Cantidad Mujeres	Total
34	1	1	2
35	1	0	1
36	1	1	2
37	1	0	1
39	1	0	1
40	2	0	2
42	1	0	1
43	1	0	1
44	2	0	2
45	2	2	4
46	0	2	2
47	1	1	2
48	1	1	2
49	1	0	1
50	2	0	2
51	1	0	1
52	2	1	3
53	1	0	1
54	0	1	1
55	1	1	2
57	2	0	2
58	0	1	1
62	1	2	3
64	1	0	1
65	1	1	2
66	0	1	1
67	0	1	1
68	1	0	1
69	2	0	2
72	0	2	2

Línea Base Demográfica y Socioeconómica del Municipio de Nueva Armenia, Francisco Morazán

REPORTE - FRECUENCIA SIMPLE

Fecha Inicio:
Comunidad: Varias

Fecha Final:

Departamento: 08 - FRANCISCO MORAZAN

Municipio: 0812 - NUEVA ARMENIA

P.12.2 Cantidad de personas por edad y sexo

Edad	Cantidad Hombres	Cantidad Mujeres	Total
74	2	2	4
76	1	0	1
80	1	1	2
81	0	1	1
83	0	1	1
84	2	1	3
85	1	0	1
87	0	1	1
89	2	0	2
94	1	0	1
95	1	0	1
Total	78	64	142

P.13 Cantidad de personas por edad rangos de 5 años

Rango	Cantidad Hombres	Cantidad Mujeres	Total
De 0 a 4 años	4	6	10
De 5 a 9 años	6	9	15
De 10 a 14 años	4	3	7
De 15 a 19 años	8	4	12
De 20 a 24 años	2	6	8
De 25 a 29 años	8	6	14
De 30 a 34 años	5	5	10
De 35 a 39 años	4	1	5
De 40 a 44 años	6	0	6
De 45 a 49 años	5	6	11
De 50 a 54 años	6	2	8
De 50 a 54 años	6	2	8
De 55 a 59 años	3	2	5
De 60 a 64 años	2	2	4
De 65 a 69 años	4	3	7
De 70 a 74 años	2	4	6

Línea Base Demográfica y Socioeconómica del Municipio de Nueva Armenia, Francisco Morazán

REPORTE - FRECUENCIA SIMPLE

Fecha Inicio:
Comunidad: Varias

Fecha Final:

Departamento: 08 - FRANCISCO MORAZAN

Municipio: 0812 - NUEVA ARMENIA

P.13 Cantidad de personas por edad rangos de 5 años

Rango	Cantidad Hombres	Cantidad Mujeres	Total
De 75 a 79 años	1	0	1
De 80 a 84 años	3	4	7
De 85 a 89 años	3	1	4
De 90 a 94 años	1	0	1
De 95 a 99 años	1	0	1
De 100 a 104 años	0	0	0
De 105 a 109 años	0	0	0
De 110 a 114 años	0	0	0
Total	78	64	142

P.14 Total madres solteras 13

P.15 Total padres solteros 13

P.16 Cantidad de nacimientos durante el año pasado

Total Niños Total Niñas Total Nacimientos Edad Promedio Madre

0

Línea Base Demográfica y Socioeconómica del Municipio de Nueva Armenia, Francisco Morazán

REPORTE - FRECUENCIA SIMPLE

Fecha Inicio: Fecha Final:
Comunidad: Varias

Departamento: 08 - FRANCISCO MORAZAN

Municipio: 0812 - NUEVA ARMENIA

=== B. DATOS DE SALUD ===

P.17 Rango edad embarazos

Rango	Cantidad	%
Total	0	

P.19.1 Muertes durante el parto

Respuesta	Cantidad	%
Si	0	0
No	48	100
Total	48	

P.17.1 Cantidad de embarazadas

Cantidad
0

P.20 Planifica con su pareja

Respuesta	Cantidad	%
Si	8	16.67
No	40	83.33
Total	48	

P.18 Donde nacio el último niño(a)

Lugar	Cantidad	%
Total	0	

P.21 Que tipo de metodo utiliza

Orden	Descripción	Cantidad	%
1	Ritmo	0	0
2	DIU	0	0
3	Pastilla	1	12.5
4	Preservativo	0	0
5	Inyección	3	37.5
6	Operación	4	50
7	Implante	0	0
Total		8	

19. Hubo alguna muerte materna?

Cuando	Cantidad
Total	0

P.21.1 Quien se opero

Respuesta	Cantidad	%
Hombre	0	0
Mujer	4	100
Total	4	

P.22 Muertes de niños(a) menores de 5 años

Respuesta	Cantidad	%
Niños		
Niñas		
Total		

P.23 Se manifestaron enfermedades

Orden	Descripción	T. Manif	%	Hombres	%	Mujeres	%	Publica	%	Privada	%
1	Infecciones respiratorias agudas	4	7.14	2	6.25	2	8.33	2	4.76	0	0
2	Dengue Clásico	4	7.14	2	6.25	2	8.33	3	7.14	1	25
3	Paludismo	0	0	0	0	0	0	0	0	0	0
4	Dengue hemorrágico	0	0	0	0	0	0	0	0	0	0
5	Chagas	0	0	0	0	0	0	0	0	0	0
6	ZIKA	0	0	0	0	0	0	0	0	0	0
7	Chicunguya	2	3.57	1	3.13	1	4.17	0	0	2	50
8	Hipertension Arterial	11	19.64	3	9.38	8	33.33	10	23.81	1	25
9	Diabetes	2	3.57	0	0	2	8.33	2	4.76	0	0
10	Asma bronquial	4	7.14	3	9.38	1	4.17	4	9.52	0	0
11	Epilepsia	0	0	0	0	0	0	0	0	0	0
12	Neumonía	0	0	0	0	0	0	0	0	0	0

Línea Base Demográfica y Socioeconómica del Municipio de Nueva Armenia, Francisco Morazán

REPORTE - FRECUENCIA SIMPLE

Fecha Inicio:
Comunidad: Varias

Fecha Final:

Departamento: 08 - FRANCISCO MORAZAN

Municipio: 0812 - NUEVA ARMENIA

P.23 Se manifestarán enfermedades

Orden	Descripción	T. Manif	%	Hombres	%	Mujeres	%	Publica	%	Privada	%
13	Consumo de alcohol	5	8.93	5	15.63	0	0	0	0	0	0
14	Consumo de drogas	0	0	0	0	0	0	0	0	0	0
15	Tuberculosis	0	0	0	0	0	0	0	0	0	0
16	Cáncer	0	0	0	0	0	0	0	0	0	0
17	Diarreas	0	0	0	0	0	0	0	0	0	0
18	De la piel	1	1.79	0	0	1	4.17	1	2.38	0	0
19	Discapacidad	23	41.07	16	50	7	29.17	20	47.62	0	0
Total		56		32		24		42		4	

P.24 Personas Vacunadas

Orden	Rango	T. Personas	% Total	Hombres	%	Mujeres	%	Con Vacuna	%	Sin Vacuna	%
1	Menores de 9 años	25	17.61	10	12.66	15	23.81	25	17.61	0	0
2	De 10 a 19 años	19	13.38	12	15.19	7	11.11	19	13.38	0	0
3	De 20 a 64 años	71	50	42	53.16	29	46.03	71	50	0	0
4	De 65 años y mas	27	19.01	15	18.99	12	19.05	27	19.01	0	0
Total		142		79		63		142		0	

Línea Base Demográfica y Socioeconómica del Municipio de Nueva Armenia, Francisco Morazán

REPORTE - FRECUENCIA SIMPLE

Fecha Inicio:
Comunidad: Varias

Fecha Final:

Departamento: 08 - FRANCISCO MORAZAN

Municipio: 0812 - NUEVA ARMENIA

=== C. Seguridad ===

P.25 Casos de violencia				P.26 Victima de violencia				P.27 Que tan seguro estan			P.28 y 29 Participación		
Respuesta	Cantidad	%	Num. Casos	Respuesta	Cantidad	%	Num. Casos	Respuesta	Cantidad	%	Pregunta	Cantidad	%
NO	48	100	0	NO	48	100	0	Estan seguros	47	97.92	Cantidad de Hombres	9	29.03
Total	48			Total	48			NO estan seguros	1	2.08	Cantidad de Mujeres	22	70.97
								Total	48		Total	31	

P.27.1 Motivos de inseguridad							Participaciones y Expectativas	
Orden	Robos	Maras	Drogras	Cantinas	Riñas	Violaciones	Rango de miembros	Cantidad
1	0	0	0	0	0	0	1 Una mujer	10
2	0	0	0	0	0	0	1 Un hombre	7
3	0	0	0	0	0	0	2 Dos hombres	2
4	0	0	0	0	0	0	2 Dos mujeres	6
5	0	0	0	0	0	0	3 Mas de dos mujeres	6
6	0	0	0	0	0	0	Total	31

Línea Base Demográfica y Socioeconómica del Municipio de Nueva Armenia, Francisco Morazán

REPORTE - FRECUENCIA SIMPLE

Fecha Inicio:
Comunidad: Varias

Fecha Final:

Departamento: 08 - FRANCISCO MORAZAN

Municipio: 0812 - NUEVA ARMENIA

=== E. Datos Servicios Publicos ===

P.30 Servicios públicos que reciben

No.	Servicio	Total	Reciben Si	%	Reciben No	%	Porcentajes								
							Bueno	Regular	Malo	ND	% B	% R	% M	% ND	
1	Agua de pozo propio	48	1	2.08	47	97.92		1		0		0	100	0	0
2	Agua domiciliar de pozo comunal	48	0	0	48	100				0					
3	Acarrea agua de río o quebrada	48	2	4.17	46	95.83									
4	Agua domiciliar por acueducto	48	4	8.33	44	91.67	3	1		0	75	25	0	0	
5	Agua llave pública / fuente	48	38	79.17	10	20.83	6	7	25	0	15.79	18.42	65.79	0	
6	Reservorio de agua lluvia	48	0	0	48	100				0					
7	Inodoro o servicio sanitario	48	4	8.33	44	91.67		4		0	0	100	0	0	
8	Letrina de fosa simple	48	3	6.25	45	93.75	1	2		0	33.33	66.67	0	0	
9	Letrina de fosa séptica	48	38	79.17	10	20.83	26	11	1	0	68.42	28.95	2.63	0	
10	Usa letrina	48	32	66.67	16	33.33									
11	Recolección de basura	48	0	0	48	100									
12	Aseo de calles	48	2	4.17	46	95.83									
13	Energía eléctrica domiciliar	48	39	81.25	9	18.75	37	2		0	94.87	5.13	0	0	
14	Teléfono (HONDUTEL)	48	0	0	48	100									
15	Teléfono (Celular móvil o fijo)	48	20	41.67	28	58.33									
16	Alumbrado público	48	38	79.17	10	20.83	36	2		0	94.74	5.26	0	0	
17	Mantenimiento de calles	48	3	6.25	45	93.75		2	1	0	0	66.67	33.33	0	

Disposición de escretas: Total: 45 - Porcentaje: 93.75

P.30.1 Días de la semana que reciben el servicio

Días	Pozo P.	%	Pozo C.	%	Agua Río	%	Acued.	%	LLave P.	%	Reser.	%	Recol.	%	Aseo C.	%
0	1	1.25	0	0	2	100	1	25	5	13.16	0	0	0	0	2	100
3	0	0	0	0	0	0	3	75	27	71.05	0	0	0	0	0	0
4	0	0	0	0	0	0	0	0	2	5.26	0	0	0	0	0	0
5	0	0	0	0	0	0	0	0	1	2.63	0	0	0	0	0	0
7	0	0	0	0	0	0	0	0	3	7.89	0	0	0	0	0	0
Total	1		0		2		4		38		0		0		2	

Línea Base Demográfica y Socioeconómica del Municipio de Nueva Armenia, Francisco Morazán

REPORTE - FRECUENCIA SIMPLE

Fecha Inicio:
Comunidad: Varias

Fecha Final:

Departamento: 08 - FRANCISCO MORAZAN

Municipio: 0812 - NUEVA ARMENIA

=== F. Seguridad Alimentaria ===

P.31 Trabajan la tierra

Respuesta	Cantidad	%
SI	32	66.67
NO	16	33.33
Total	48	

P.31.1 Trabajan la tierra sexo

Sexo	Cantidad	%
Hombres	45	93.75
Mujeres	3	6.25
Total	48	

P.31.2 Personas que trabajan la tierra

Numero	Cantidad	%
1	21	65.63
2	6	18.75
3	5	15.63
Total	48	

P.32 Tipo de tenencia de la tierra

Tipo	Cantidad	%
Propia pagada	23	47.92
Alquilada	3	6.25
Prestada	4	8.33
En litigio	2	4.17
No tiene	16	33.33
Total	48	

P.32.1 Tipo Dominio

Tipo	Cantidad	%
Pleno	13	56.52
Util	10	43.48
Total	23	

P.33 Producen alimentos en la familia

Respuesta	Cantidad	%
SI	33	68.75
NO	15	31.25
Total	48	

P.34 Producen para autoconsumo

Respuesta	Cantidad	%
SI	6	18.18
NO	27	81.82
Total	33	

P.37 Obtiene excedentes para la venta

Respuesta	Cantidad	%
SI	5	15.15
NO	28	84.85
Total	33	

P.35 Que se sembro y cuanto se produjo durante el año pasado.

	Maiz	Frijol	Maicillo	Café	Caña	Otro
Quintales	66	19	22	0	50	1
Tareas	34	17	26	0	4	3

P.36 Área en tareas con sistema de riego

	Goteo	Aspersión	Ninguno	Otro
Tareas	0	1	35	2

P.38 Huertos familiares

Respuesta	Cantidad	%
Si	11	22.92
No	37	77.08
Total	48	

P.39 Tienen animales domesticos

Respuesta	Cantidad	%
Si	36	75.00
No	12	25.00
Total	48	

P.39.1 Cantidad de animales domesticos

Tipo	Cantidad	Hogares	%
Aves	308	31	86.11
Bovino	63	14	38.89
Caprino	0	0	0
Equino	18	16	44.44
Porcino	37	9	25
Piscicultura	1	1	2.78
Apicultura	0	0	0
Domésticos	74	26	72.22

Línea Base Demográfica y Socioeconómica del Municipio de Nueva Armenia, Francisco Morazán

REPORTE - FRECUENCIA SIMPLE

Fecha Inicio:
Comunidad: Varias

Fecha Final:

Departamento: 08 - FRANCISCO MORAZAN

Municipio: 0812 - NUEVA ARMENIA

=== G. Datos de Educación ===

P.40 Nivel de Educación por Sexo en edad de estudiar

Nivel E.	Cantidad	% Total	Cant. Hombres	(%)	Cant. Mujeres	(%)
PE	3	7.32	1	5	2	9.52
1	3	7.32	0	0	3	14.29
2	1	2.44	0	0	1	4.76
3	6	14.63	3	15	3	14.29
4	2	4.88	2	10	0	0
5	4	9.76	2	10	2	9.52
6	10	24.39	7	35	3	14.29
B	8	19.51	3	15	5	23.81
D	4	9.76	2	10	2	9.52
Total	41		20		21	

P.40.1 Personas Estudiando - Estudian

Nivel E.	Estudia (%)	Estudian H	Estudian M
PE	1 3.85	0	1
1	3 11.54	0	3
2	1 3.85	0	1
3	6 23.08	3	3
4	2 7.69	2	0
5	2 7.69	1	1
6	0 0	0	0
B	7 26.92	3	4
D	4 15.38	2	2
Total	26	11	15

Línea Base Demográfica y Socioeconómica del Municipio de Nueva Armenia, Francisco Morazán

REPORTE - FRECUENCIA SIMPLE

Fecha Inicio:
Comunidad: Varias

Fecha Final:

Departamento: 08 - FRANCISCO MORAZAN

Municipio: 0812 - NUEVA ARMENIA

P.40.2 Personas Estudiando - NO Estudian

Nivel E.	NO Estudia	(%)	No estudian H	No estudian M
PE	2	13.33	1	1
1	0	0	0	0
2	0	0	0	0
3	0	0	0	0
4	0	0	0	0
5	2	13.33	1	1
6	10	66.67	7	3
B	1	6.67	0	1
D	0	0	0	0
Total	15		9	6

P.40.2 Educación por rango de edad y sexo en edad de estudiar

Rango	Cantidad	%	Cant. Hombres	%	Cant. Mujeres	%
2. de 5 a 6 años	6	14.63	1	5	5	23.81
3. de 7 a 12 años	14	34.15	7	35	7	33.33
4. de 13 a 15 años	3	7.32	2	10	1	4.76
5. de 16 a 18 años	9	21.95	7	35	2	9.52
6. de 19 a 23 años	9	21.95	3	15	6	28.57
Total	41		20		21	

P.40.3 Educación por rango de edad y sexo estudian --

Rango	Hombres	%	Mujeres	%
2. de 5 a 6 años	0	0	4	26.67
3. de 7 a 12 años	7	63.64	7	46.67
4. de 13 a 15 años	2	18.18	1	6.67
5. de 16 a 18 años	2	18.18	1	6.67
6. de 19 a 23 años	0	0	2	13.33
Total	11		15	

P.40.4 Educación por rango de edad y sexo NO estudian

Rango	Hombres	%	Mujeres	%
2. de 5 a 6 años	1	11.11	1	16.67
3. de 7 a 12 años	0	0	0	0
4. de 13 a 15 años	0	0	0	0
5. de 16 a 18 años	5	55.56	1	16.67
6. de 19 a 23 años	3	33.33	4	66.67
Total	9		6	

P.40.5 Estudiantes fuera de edad para estudiar segun el grado

Grado	Cantidad	% Total	Hombres	Mujeres
8	2	33.33	0	2
9	4	66.67	2	2
Total	6		2	4

Línea Base Demográfica y Socioeconómica del Municipio de Nueva Armenia, Francisco Morazán

REPORTE - FRECUENCIA SIMPLE

Fecha Inicio:
Comunidad: Varias

Fecha Final:

Departamento: 08 - FRANCISCO MORAZAN

Municipio: 0812 - NUEVA ARMENIA

P.40.6 Estudiantes fuera de edad para estudiar por rango edad

Rango	Cantidad	% Total	Hombres	%	Mujeres	%
4. de 13 a 15 años	1	16.67	0	0.00	1	25.00
5. de 16 a 18 años	3	50.00	2	100.00	1	25.00
6. de 19 a 23 años	2	33.33	0	0.00	2	50.00
Total	6		2		4	

Línea Base Demográfica y Socioeconómica del Municipio de Nueva Armenia, Francisco Morazán

REPORTE - FRECUENCIA SIMPLE

Fecha Inicio:
Comunidad: Varias

Fecha Final:

Departamento: 08 - FRANCISCO MORAZAN

Municipio: 0812 - NUEVA ARMENIA

=== H. Datos Fuerza de Trabajo e Ingresos ===

P.41 Fuerza de ingresos por rango de edad

Rango edad	Cantidad	%	Cant. Hombres	%	Cant. Mujeres	%
c. de 7 a 12 años	5	4.27	2	2.94	3	6.12
d. de 13 a 15 años	3	2.56	2	2.94	1	2.04
e. de 16 a 18 años	9	7.69	7	10.29	2	4.08
f. de 19 a 23 años	9	7.69	3	4.41	6	12.24
g. de 24 a 30 años	17	14.53	9	13.24	8	16.33
h. de 31 a 40 años	15	12.82	10	14.71	5	10.2
i. de 41 a 50 años	17	14.53	11	16.18	6	12.24
j. de 51 a 64 años	15	12.82	9	13.24	6	12.24
k. de 65 años y mas	27	23.08	15	22.06	12	24.49
Total	117		68		49	

P.41.1 Rango de ingresos (sin remesas)

Rango ingresos	Cantidad Total	%	Cantidad Hombres	%	Cantidad Mujeres	%
a. < 1000	64	71.11	34	62.96	30	83.33
b. 1001 - 2000	12	13.33	9	16.67	3	8.33
c. 2001 - 4000	7	7.78	5	9.26	2	5.56
d. 4001 - 8000	6	6.67	5	9.26	1	2.78
e. 8001 - 12000	1	1.11	1	1.85	0	0
Total	90		54		36	

P.42 Ocupaciones

Respuesta	Cantidad	%
Empleados	2	4.17
Cuenta Propia	34	70.83
NC	12	25
Total	48	

P.43 Sectores de Empleo

Respuesta	Cantidad	%
Comercial	0	0
Industrial	0	0
Servicios	2	4.17
NC	46	95.83
Total	48	

P.44 Sectores de Cuenta Propia

Respuesta	Cantidad	%
Primario	31	64.58
Secundario	3	6.25
Terciario	0	0
NC	14	29.17
Total	48	

Línea Base Demográfica y Socioeconómica del Municipio de Nueva Armenia, Francisco Morazán

REPORTE - FRECUENCIA SIMPLE

Fecha Inicio: Fecha Final:
Comunidad: Varias

Departamento: 08 - FRANCISCO MORAZAN

Municipio: 0812 - NUEVA ARMENIA

P.45 Genera Empleo en el sector

Respuesta	Cantidad	%
Si	2	4.17
No	32	66.67
NC	14	29.17
Total	48	

P.46 Cuanto Empleo Genera el Sector

Rango	Cantidad	%
1 a 5	4	8.33
6 a 10	0	0
11 a 15	0	0
16 a 20	0	0
Total	4	

P.47 Miembros de organizaciones

Respuesta	Cantidad	%
Si	0	0
No	34	70.83
NC	14	29.17
Total	48	

P.48 Instituciones de apoyo al sector

P.49 Prestamos en la Familia

Respuesta	Cantidad	%
NO	48	100
Total	48	

P.49.1 Prestamo por sexo

Sexo	Cantidad	%
Total	0	

P.50 Reciben Remesas

Respuesta	Cantidad	%
NO	29	60.42
SI	19	39.58
Total	48	

P.50.1 Rango de ingreso por Remesas

Rango	Cantidad	%
a. 0.01 - 1000.00	5	26.32
b. 1001 - 2000	8	42.11
c. 2000.01 y mas	5	26.32
d. sin ingreso	1	5.26
Total	19	

P.51 Rango ingreso familiar

Rango	Cantidad	%
a. < 1000	9	18.75
b. 1001 - 2000	15	31.25
c. 2001 - 4000	13	27.08
d. 4001 - 8000	7	14.58
e. 8001 - 12000	2	4.17
f. 12001 - 20000	2	4.17
Total	48	

P.52 Ingreso ajusta para

Tiempos	Cantidad	%
Tres tiempos	40	83.33
Dos tiempos	8	16.67
Total	48	

Fuerza de trabajo por sexo

Sexo	Cantidad	%
Masculino	68	58.12
Femenino	49	41.88
Total	117	

Fuerza de trabajo que trabajan

Respuesta	Cantidad	%
NO	27	23.08
SI	90	76.92
Total	117	

Fuerza de trabajo estado civil

Estado civil	Cantidad	%
Soltero	82	70.09
Casado	17	14.53
Union Libre	18	15.38
Total	117	

Línea Base Demográfica y Socioeconómica del Municipio de Nueva Armenia, Francisco Morazán

REPORTE - FRECUENCIA SIMPLE

Fecha Inicio:
Comunidad: Varias

Fecha Final:

Departamento: 08 - FRANCISCO MORAZAN

Municipio: 0812 - NUEVA ARMENIA

Personas con ingreso por genero				Fuerza de trabajo Emergente		
Genero	Cantidad	Promedio ingreso	%	Hombres	Mujeres	Total
Hombres	54	1787.04	60			0
Mujeres	36	736.11	40			
Total	90					

Listado de profesiones

Profesion	Cantidad	%
Agricultor	45	38.46
Oficios Domésticos	38	32.48
Estudiante	14	11.97
No trabaja	7	5.98
Perito Mercantil	3	2.56
Ama de Casa	3	2.56
Labrador-Agricultor	3	2.56
Vigilante	1	0.85
Artesano	1	0.85
Contador Público	1	0.85
Guardia de Seguridad	1	0.85
Total	117	

Listado de ocupaciones

Ocupacion	Cantidad	%
Agricultor	44	37.61
Ama de Casa	34	29.06
Estudiante	13	11.11
No trabaja	11	9.4
Oficios Domésticos	9	7.69
Labrador-Agricultor	3	2.56
Jubilado	1	0.85
Guardia de Seguridad	1	0.85
Contador Público	1	0.85
Total	117	

Línea Base Demográfica y Socioeconómica del Municipio de Nueva Armenia, Francisco Morazán

REPORTE - FRECUENCIA SIMPLE

Fecha Inicio:
Comunidad: Varias

Fecha Final:

Departamento: 08 - FRANCISCO MORAZAN

Municipio: 0812 - NUEVA ARMENIA

=== Datos de Vivienda ===

P.53 Tipo de Vivienda

Tipo	Cantidad	%
Casa	48	100
Apartamento independiente	0	0
Local NO habitacional	0	0
Cuarto mesón (cuartería)	0	0
Casa improvisada	0	0
Total	48	

P.54 Tipo de Tenencia

Tipo	Cantidad	%
Propia pagada	43	89.58
Propia pagando	0	0
Alquilada	1	2.08
Prestada	4	8.33
Total	48	

P.54.1 Dominio

Tipo	Cantidad	%
Pleno	19	44.19
Útil	19	44.19
Ocupación	4	9.3
Posesión	1	2.33
Total	43	

P.54.2 Sexo propietario

Sexo	Cantidad	%
Hombre	32	74.42
Mujer	11	25.58
Ambos	0	0
Total	43	

P.55 Problemas de la vivienda

Problema	Cantidad	%
No tiene repello	3	6.25
Piso de Tierra	5	10.42
Falta de Cielo Falso	2	4.17
Problemas Estructurales	10	20.83
Techo en mal estado	21	43.75
Ninguno	8	16.67

P.55.1 Problema de repello

Lugar	Cantidad	%
Interno	0	0
Externo	0	0
Ambos	3	100
Total	3	

P.56 Material de construcción

Tipo Material	Cantidad	%
Adobe	45	93.75
Bloque	3	6.25
Bahareque	0	0
Madera	0	0
Desperdicios	0	0
Ladrillo	0	0
Yugua	0	0
Total	48	

P.57 Material Techo

Tipo	Cantidad	%
Desechos	0	0
Paja o Similar	0	0
Teja de barro	29	60.42
Lámina Metálica	19	39.58
Lámina de Asbesto	0	0
Concreto (losa o Terraza)	0	0
Teja americana (Shingle)	0	0
Total	48	

P.58 Material del piso

Tipo	Cantidad	%
Tierra	15	31.25
Plancha de Cemento	24	50
Madera rústica	0	0
Ladrillo de barro	6	12.5
Granito	2	4.17
Cerámica	1	2.08
Mosaico	0	0
Total	48	

P.59 Condición de la vivienda

Condición	Cantidad	%
Buena	7	14.58
Regular	31	64.58
Mala	10	20.83
Total	48	

P.60 Tiene Cocina

Respuesta	Cantidad	%
Si	37	77.08
No	11	22.92
Total	48	

P.61 Ubicación Cocina

Lugar	Cantidad	%
Dentro de la vivienda	32	86.49
Fuera de la vivienda	5	13.51
En el corredor	0	0
Total	37	

Línea Base Demográfica y Socioeconómica del Municipio de Nueva Armenia, Francisco Morazán

REPORTE - FRECUENCIA SIMPLE

Fecha Inicio: Fecha Final:
Comunidad: Varias

Departamento: 08 - FRANCISCO MORAZAN

Municipio: 0812 - NUEVA ARMENIA

P.62 Que utiliza para Cocinar

Tipo	Cantidad	%
Electricidad	0	
Gas Volatil (Chimbo)	0	
Gas Kerosen	0	
Leña	47	100
Eco Fogon	0	
Total	47	

P.65 Baños por vivienda

Rango	Cantidad	%
a. Sin baño	15	31.25
b. Un baño	33	68.75
Total	48	

P.68 Familias por vivienda

Rango	Cantidad	%
a. Ninguna	8	16.67
b. Una familia	40	83.33
Total	48	

P.63 Como consume el agua

Tipo	Cantidad	%
No tratada	47	97.92
Botellón	0	
Filtrada	0	
Hervida	1	2.08
Clorada	0	
Total	48	

P.66 Dormitorios por vivienda

Rango	Cantidad	%
a. Sin dormitorios	6	12.5
b. Un dormitorio	25	52.08
c. Dos dormitorios	14	29.17
d. Tres o mas dormitorios	3	6.25
Total	48	

P.69 Emigración

Respuesta	Cantidad	%
Si	19	39.58
No	29	60.42
Total	48	

P.64 Piezas por vivienda

Piezas	Cantidad	%
a. Ninguna	2	4.17
b. Una pieza	7	14.58
c. Dos piezas	9	18.75
d. Tres piezas	18	37.5
e. Cuatro o mas	12	25
Total	48	

P.67 Personas por dormitorio

Rango	Cantidad	%
a. Ninguna	8	16.67
b. Una persona	10	20.83
c. Dos personas	16	33.33
d. Tres o mas personas	14	29.17
Total	48	

P.69.1 Razón por la que emigrarán

Razones	Cantidad	%
Economicas	19	100
Violencia generalizada	0	0
Reunificación familiar	0	0
Total	19	

Línea Base Demográfica y Socioeconómica del Municipio de Nueva Armenia, Francisco Morazán

FRECUENCIA SIMPLE DE CUESTA CHIQUITA

REPORTE - FRECUENCIA SIMPLE

Fecha Inicio: Fecha Final:
Comunidad: 001 - CUESTA CHIQUITA /

Departamento: 08 - FRANCISCO MORAZAN

Municipio: 0812 - NUEVA ARMENIA

=== A. DATOS DEMOGRÁFICOS ===

12. Datos de la Familia

Orden	Descripción	Cantidad	%	Hombres	%	Mujeres	%	Hombres Leen	%	Mujeres Leen	%	Hombres no Leen	%	Mujeres no Leen	%
1	Menores de 1 año	2	1.87	1	1.85	1	1.89								
2	De 1 a 4 años	10	9.35	4	7.41	6	11.32								
3	De 5 a 6 años	4	3.74	2	3.70	2	3.77	0	0.00	0	0.00	2	18.18	2	11.11
4	De 7 a 12 años	12	11.21	8	14.81	4	7.55	7	16.28	2	5.71	1	9.09	2	11.11
5	De 13 a 15 años	4	3.74	3	5.56	1	1.89	3	6.98	1	2.86	0	0.00	0	0.00
6	De 16 a 18 años	5	4.67	4	7.41	1	1.89	4	9.30	1	2.86	0	0.00	0	0.00
7	De 19 a 23 años	6	5.61	0	0.00	6	11.32	0	0.00	6	17.14	0	0.00	0	0.00
8	De 24 a 30 años	7	6.54	5	9.26	2	3.77	5	11.63	2	5.71	0	0.00	0	0.00
9	De 31 a 40 años	15	14.02	7	12.96	8	15.09	7	16.28	8	22.86	0	0.00	0	0.00
10	De 41 a 50 años	15	14.02	8	14.81	7	13.21	8	18.60	6	17.14	0	0.00	1	5.56
11	De 51 a 64 años	8	7.48	5	9.26	3	5.66	5	11.63	3	8.57	0	0.00	0	0.00
12	De 65 años y mas	19	17.76	7	12.96	12	22.64	4	9.30	6	17.14	3	27.27	6	33.33
Total		107		54		53		43		35		6		11	

P.12.1 Analfabetismo por rangos de edad

Orden	Descripción	Cantidad	%
4	De 7 a 12 años	3	17.65
5	De 13 a 15 años	0	0
6	De 16 a 18 años	0	0
7	De 19 a 23 años	0	0
8	De 24 a 30 años	0	0
9	De 31 a 40 años	0	0
10	De 41 a 50 años	1	5.88
11	De 51 a 64 años	0	0
12	De 65 años y mas	9	52.94
Total		13	

P.12.2 Cantidad de personas por edad y sexo

Edad	Cantidad Hombres	Cantidad Mujeres	Total
0	1	1	2

Línea Base Demográfica y Socioeconómica del Municipio de Nueva Armenia, Francisco Morazán

REPORTE - FRECUENCIA SIMPLE

Fecha Inicio: Fecha Final:
Comunidad: 001 - CUESTA CHIQUITA /

Departamento: 08 - FRANCISCO MORAZAN

Municipio: 0812 - NUEVA ARMENIA

P.12.2 Cantidad de personas por edad y sexo

Edad	Cantidad Hombres	Cantidad Mujeres	Total
1	2	2	4
2	0	2	2
3	0	2	2
4	2	0	2
5	1	1	2
6	1	1	2
7	2	2	4
8	0	1	1
9	1	1	2
11	2	0	2
12	3	0	3
13	1	0	1
14	2	0	2
15	0	1	1
16	1	0	1
17	2	0	2
18	1	1	2
19	0	3	3
20	0	1	1
21	0	1	1
23	0	1	1
24	1	1	2
25	1	0	1
26	2	0	2
27	1	0	1
30	0	1	1
31	0	1	1
32	0	1	1
33	0	1	1
34	0	1	1

Línea Base Demográfica y Socioeconómica del Municipio de Nueva Armenia, Francisco Morazán

REPORTE - FRECUENCIA SIMPLE

Fecha Inicio: Fecha Final:
Comunidad: 001 - CUESTA CHIQUITA /

Departamento: 08 - FRANCISCO MORAZAN

Municipio: 0812 - NUEVA ARMENIA

P.12.2 Cantidad de personas por edad y sexo

Edad	Cantidad Hombres	Cantidad Mujeres	Total
35	6	0	6
37	1	0	1
38	0	2	2
39	0	1	1
40	0	1	1
42	1	1	2
43	1	1	2
44	2	1	3
45	2	1	3
46	0	1	1
47	2	1	3
50	0	1	1
51	3	0	3
55	1	0	1
58	0	1	1
61	1	1	2
63	0	1	1
65	0	1	1
66	0	2	2
67	0	1	1
68	1	0	1
69	1	0	1
71	2	0	2
75	0	2	2
77	0	2	2
80	0	2	2
82	0	1	1
84	1	0	1
85	1	0	1
88	0	1	1

Línea Base Demográfica y Socioeconómica del Municipio de Nueva Armenia, Francisco Morazán

REPORTE - FRECUENCIA SIMPLE

Fecha Inicio: Fecha Final:
Comunidad: 001 - CUESTA CHIQUITA /

Departamento: 08 - FRANCISCO MORAZAN

Municipio: 0812 - NUEVA ARMENIA

P.12.2 Cantidad de personas por edad y sexo

Edad	Cantidad Hombres	Cantidad Mujeres	Total
90	1	0	1
Total	54	53	107

P.13 Cantidad de personas por edad rangos de 5 años

Rango	Cantidad Hombres	Cantidad Mujeres	Total
De 0 a 4 años	5	7	12
De 5 a 9 años	5	6	11
De 10 a 14 años	8	0	8
De 15 a 19 años	4	5	9
De 20 a 24 años	1	4	5
De 25 a 29 años	4	0	4
De 30 a 34 años	0	5	5
De 35 a 39 años	7	3	10
De 40 a 44 años	4	4	8
De 45 a 49 años	4	3	7
De 50 a 54 años	3	1	4
De 50 a 54 años	3	1	4
De 55 a 59 años	1	1	2
De 60 a 64 años	1	2	3
De 65 a 69 años	2	4	6
De 70 a 74 años	2	0	2
De 75 a 79 años	0	4	4
De 80 a 84 años	1	3	4
De 85 a 89 años	1	1	2
De 90 a 94 años	1	0	1
De 95 a 99 años	0	0	0
De 100 a 104 años	0	0	0
De 105 a 109 años	0	0	0
De 110 a 114 años	0	0	0
Total	54	53	107



Línea Base Demográfica y Socioeconómica del Municipio de Nueva Armenia, Francisco Morazán

REPORTE - FRECUENCIA SIMPLE

Fecha Inicio: Fecha Final:
Comunidad: 001 - CUESTA CHIQUITA /

Departamento: 08 - FRANCISCO MORAZAN

Municipio: 0812 - NUEVA ARMENIA

	P.16 Cantidad de nacimientos durante el año pasado			
	Total Niños	Total Niñas	Total Nacimientos	Edad Promedio Madre
P.14 Total madres solteras	5			
P.15 Total padres solteros	2			
				0

Línea Base Demográfica y Socioeconómica del Municipio de Nueva Armenia, Francisco Morazán

REPORTE - FRECUENCIA SIMPLE

Fecha Inicio: Fecha Final:
Comunidad: 001 - CUESTA CHIQUITA /

Departamento: 08 - FRANCISCO MORAZAN

Municipio: 0812 - NUEVA ARMENIA

=== B. DATOS DE SALUD ===

P.17 Rango edad embarazos

Rango	Cantidad	%
Total	0	

P.19.1 Muertes durante el parto

Respuesta	Cantidad	%
Si	0	0
No	33	100
Total	33	

P.17.1 Cantidad de embarazadas

Cantidad
0

P.20 Planifica con su pareja

Respuesta	Cantidad	%
Si	1	3.03
No	32	96.97
Total	33	

P.18 Donde nacio el último niño(a)

Lugar	Cantidad	%
Total	0	

P.21 Que tipo de metodo utiliza

Orden	Descripción	Cantidad	%
1	Ritmo	0	0
2	DIU	0	0
3	Pastilla	0	0
4	Preservativo	0	0
5	Inyección	0	0
6	Operación	0	0
7	Implante	1	100
Total		1	

19. Hubo alguna muerte materna?

Cuando	Cantidad
Total	0

P.21.1 Quien se opero

Respuesta	Cantidad	%
Hombre		
Mujer		
Total	0	

P.22 Muertes de niños(a) menores de 5 años

Respuesta	Cantidad	%
Niños		
Niñas		
Total		

P.23 Se manifestaron enfermedades

Orden	Descripción	T. Manif	%	Hombres	%	Mujeres	%	Publica	%	Privada	%
1	Infecciones respiratorias agudas	0	0	0	0	0	0	0	0	0	0
2	Dengue Clásico	0	0	0	0	0	0	0	0	0	0
3	Paludismo	0	0	0	0	0	0	0	0	0	0
4	Dengue hemorrágico	0	0	0	0	0	0	0	0	0	0
5	Chagas	0	0	0	0	0	0	0	0	0	0
6	ZIKA	0	0	0	0	0	0	0	0	0	0
7	Chicunguya	0	0	0	0	0	0	0	0	0	0
8	Hipertension Arterial	10	47.62	3	33.33	7	58.33	7	50	3	50
9	Diabetes	3	14.29	1	11.11	2	16.67	0	0	2	33.33
10	Asma bronquial	2	9.52	1	11.11	1	8.33	2	14.29	0	0
11	Epilepsia	2	9.52	2	22.22	0	0	1	7.14	1	16.67
12	Neumonía	0	0	0	0	0	0	0	0	0	0

Línea Base Demográfica y Socioeconómica del Municipio de Nueva Armenia, Francisco Morazán

REPORTE - FRECUENCIA SIMPLE

Fecha Inicio: Fecha Final:
Comunidad: 001 - CUESTA CHIQUITA /

Departamento: 08 - FRANCISCO MORAZAN

Municipio: 0812 - NUEVA ARMENIA

P.23 Se manifestarán enfermedades

Orden	Descripción	T. Manif	%	Hombres	%	Mujeres	%	Publica	%	Privada	%
13	Consumo de alcohol	0	0	0	0	0	0	0	0	0	0
14	Consumo de drogas	0	0	0	0	0	0	0	0	0	0
15	Tuberculosis	0	0	0	0	0	0	0	0	0	0
16	Cáncer	0	0	0	0	0	0	0	0	0	0
17	Diarreas	0	0	0	0	0	0	0	0	0	0
18	De la piel	0	0	0	0	0	0	0	0	0	0
19	Discapacidad	4	19.05	2	22.22	2	16.67	4	28.57	0	0
Total		21		9		12		14		6	

P.24 Personas Vacunadas

Orden	Rango	T. Personas	% Total	Hombres	%	Mujeres	%	Con Vacuna	%	Sin Vacuna	%
1	Menores de 9 años	23	21.5	10	18.52	13	24.53	23	21.5	0	0
2	De 10 a 19 años	17	15.89	12	22.22	5	9.43	17	15.89	0	0
3	De 20 a 64 años	48	44.86	25	46.3	23	43.4	48	44.86	0	0
4	De 65 años y mas	19	17.76	7	12.96	12	22.64	19	17.76	0	0
Total		107		54		53		107		0	

Línea Base Demográfica y Socioeconómica del Municipio de Nueva Armenia, Francisco Morazán

REPORTE - FRECUENCIA SIMPLE

Fecha Inicio: Fecha Final:
Comunidad: 001 - CUESTA CHIQUITA /

Departamento: 08 - FRANCISCO MORAZAN

Municipio: 0812 - NUEVA ARMENIA

=== C. Seguridad ===

P.25 Casos de violencia				P.26 Victima de violencia				P.27 Que tan seguro estan			P.28 y 29 Participación	
Respuesta	Cantidad	%	Num. Casos	Respuesta	Cantidad	%	Num. Casos	Respuesta	Cantidad	%	Pregunta	Cantidad
NO	33	100	0	NO	33	100	0	Estan seguros	33	100	Cantidad de Hombres	0
Total	33			Total	33			Total	33		Cantidad de Mujeres	0
											Total	0

P.27.1 Motivos de inseguridad

Orden	Robos	Maras	Drogras	Cantinas	Riñas	Violaciones
1	0	0	0	0	0	0
2	0	0	0	0	0	0
3	0	0	0	0	0	0
4	0	0	0	0	0	0
5	0	0	0	0	0	0
6	0	0	0	0	0	0

Participaciones y Expectativas

Rango de miembros	Cantidad
Total	0

Línea Base Demográfica y Socioeconómica del Municipio de Nueva Armenia, Francisco Morazán

REPORTE - FRECUENCIA SIMPLE

Fecha Inicio: Fecha Final:
Comunidad: 001 - CUESTA CHIQUITA /

Departamento: 08 - FRANCISCO MORAZAN

Municipio: 0812 - NUEVA ARMENIA

=== E. Datos Servicios Publicos ===

P.30 Servicios públicos que reciben

No.	Servicio	Total	Reciben				Porcentajes							
			Si	%	No	%	Bueno	Regular	Malo	ND	% B	% R	% M	% ND
1	Agua de pozo propio	33	1	3.03	32	96.97		1		0	0	100	0	0
2	Agua domiciliar de pozo comunal	33	4	12.12	29	87.88	1	3		0	25	75	0	0
3	Acarrea agua de rio o quebrada	33	2	6.06	31	93.94								
4	Agua domiciliar por acueducto	33	25	75.76	8	24.24	17	7	1	0	68	28	4	0
5	Agua llave pública / fuente	33	2	6.06	31	93.94	1	1		0	50	50	0	0
6	Reservorio de agua lluvia	33	8	24.24	25	75.76	1	6	1	0	12.5	75	12.5	0
7	Inodoro o servicio sanitario	33	25	75.76	8	24.24	12	13		0	48	52	0	0
8	Letrina de fosa simple	33	3	9.09	30	90.91		3		0	0	100	0	0
9	Letrina de fosa séptica	33	6	18.18	27	81.82	2	3	1	0	33.33	50	16.67	0
10	Usa letrina	33	22	66.67	11	33.33								
11	Recolección de basura	33	0	0	33	100								
12	Aseo de calles	33	0	0	33	100								
13	Energía eléctrica domiciliar	33	30	90.91	3	9.09	9	21		0	30	70	0	0
14	Teléfono (HONDUTEL)	33	1	3.03	32	96.97								
15	Teléfono (Celular móvil o fijo)	33	25	75.76	8	24.24								
16	Alumbrado público	33	28	84.85	5	15.15	10	18		0	35.71	64.29	0	0
17	Mantenimiento de calles	33	0	0	33	100				0				

Disposición de escretas: Total: 34 - Porcentaje: 103.03

P.30.1 Dias de la semana que reciben el servicio

Dias	Pozo P.	%	Pozo C.	%	Agua Rio	%	Acued.	%	LLave P.	%	Reser.	%	Recol.	%	Aseo C.	%
0	0	0	0	0	2	100	0	0	1	50	8	100	0	0	0	0
1	0	0	1	25	0	0	1	4	0	0	0	0	0	0	0	0
3	0	0	0	0	0	0	1	4	0	0	0	0	0	0	0	0
7	1	1.25	3	75	0	0	23	92	1	50	0	0	0	0	0	0
Total	1		4		2		25		2		8		0		0	

Línea Base Demográfica y Socioeconómica del Municipio de Nueva Armenia, Francisco Morazán

REPORTE - FRECUENCIA SIMPLE

Fecha Inicio: Fecha Final:
Comunidad: 001 - CUESTA CHIQUITA /

Departamento: 08 - FRANCISCO MORAZAN

Municipio: 0812 - NUEVA ARMENIA

=== F. Seguridad Alimentaria ===

P.31 Trabajan la tierra			P.31.1 Trabajan la tierra sexo			P.31.2 Personas que trabajan la tierra			P.32 Tipo de tenencia de la tierra		
Respuesta	Cantidad	%	Sexo	Cantidad	%	Numero	Cantidad	%	Tipo	Cantidad	%
SI	22	66.67	Hombres	25	100	1	19	86.36	Propia pagada	11	33.33
NO	11	33.33	Mujeres		0	2	3	13.64	Propia pagando	1	3.03
Total	33		Total	25		Total	25		Prestada	10	30.3
									No tiene	11	33.33
									Total	33	

P.32.1 Tipo Dominio			P.33 Producen alimentos en la familia			P.34 Producen para autoconsumo			P.37 Obtiene excedentes para la venta		
Tipo	Cantidad	%	Respuesta	Cantidad	%	Respuesta	Cantidad	%	Respuesta	Cantidad	%
Pleno	2	18.18	SI	22	66.67	SI	6	27.27	SI	2	9.09
Util	9	81.82	NO	11	33.33	NO	16	72.73	NO	20	90.91
Total	11		Total	33		Total	22		Total	22	

P.35 Que se sembro y cuanto se produjo durante el año pasado.						
	Maiz	Frijol	Maicillo	Café	Caña	Otro
Quintales	40	46	65	0	0	0
Tareas	0	0	0	0	0	0

P.36 Área en tareas con sistema de riego				
	Goteo	Aspersión	Ninguno	Otro
Tareas	0	0	4	0

P.38 Huertos familiares			P.39 Tienen animales domesticos			P.39.1 Cantidad de animales domesticos			
Respuesta	Cantidad	%	Respuesta	Cantidad	%	Tipo	Cantidad	Hogares	%
Si	0	0	Si	19	57.58	Aves	189	18	94.74
No	33	100	No	14	42.42	Bovino	53	12	63.16
Total	33		Total	33		Caprino	0	0	0
						Equino	10	7	36.84
						Porcino	1	1	5.26
						Piscicultura	0	0	0
						Apicultura	0	0	0
						Domésticos	47	12	63.16

Línea Base Demográfica y Socioeconómica del Municipio de Nueva Armenia, Francisco Morazán

REPORTE - FRECUENCIA SIMPLE

Fecha Inicio: Fecha Final:
Comunidad: 001 - CUESTA CHIQUITA /

Departamento: 08 - FRANCISCO MORAZAN

Municipio: 0812 - NUEVA ARMENIA

=== G. Datos de Educación ===

P.40 Nivel de Educación por Sexo en edad de estudiar

Nivel E.	Cantidad	% Total	Cant. Hombres	(%)	Cant. Mujeres	(%)
PE	4	12.9	2	11.76	2	14.29
2	4	12.9	2	11.76	2	14.29
3	3	9.68	1	5.88	2	14.29
4	2	6.45	1	5.88	1	7.14
5	1	3.23	1	5.88	0	0
6	10	32.26	6	35.29	4	28.57
B	3	9.68	2	11.76	1	7.14
D	3	9.68	2	11.76	1	7.14
U	1	3.23	0	0	1	7.14
Total	31		17		14	

P.40.1 Personas Estudiando - Estudian

Nivel E.	Estudia (%)	Estudian H	Estudian M
PE	2 11.11	2	0
2	3 16.67	2	1
3	3 16.67	1	2
4	1 5.56	0	1
5	1 5.56	1	0
6	4 22.22	4	0
B	2 11.11	1	1
D	1 5.56	1	0
U	1 5.56	0	1
Total	18	12	6

Línea Base Demográfica y Socioeconómica del Municipio de Nueva Armenia, Francisco Morazán

REPORTE - FRECUENCIA SIMPLE

Fecha Inicio: Fecha Final:
Comunidad: 001 - CUESTA CHIQUITA /

Departamento: 08 - FRANCISCO MORAZAN

Municipio: 0812 - NUEVA ARMENIA

P.40.2 Personas Estudiando - NO Estudian

Nivel E.	NO Estudia	(%)	No estudian H	No estudian M
PE	2	15.38	0	2
2	1	7.69	0	1
3	0	0	0	0
4	1	7.69	1	0
5	0	0	0	0
6	6	46.15	2	4
B	1	7.69	1	0
D	2	15.38	1	1
U	0	0	0	0
Total	13		5	8

P.40.2 Educación por rango de edad y sexo en edad de estudiar

Rango	Cantidad	%	Cant. Hombres	%	Cant. Mujeres	%
2. de 5 a 6 años	4	12.9	2	11.76	2	14.29
3. de 7 a 12 años	12	38.71	8	47.06	4	28.57
4. de 13 a 15 años	4	12.9	3	17.65	1	7.14
5. de 16 a 18 años	5	16.13	4	23.53	1	7.14
6. de 19 a 23 años	6	19.35	0	0	6	42.86
Total	31		17		14	

P.40.3 Educación por rango de edad y sexo estudian --

Rango	Hombres	%	Mujeres	%
2. de 5 a 6 años	2	16.67	0	0
3. de 7 a 12 años	7	58.33	4	66.67
4. de 13 a 15 años	2	16.67	1	16.67
5. de 16 a 18 años	1	8.33	0	0
6. de 19 a 23 años	0	0	1	16.67
Total	12		6	

P.40.4 Educación por rango de edad y sexo NO estudian

Rango	Hombres	%	Mujeres	%
2. de 5 a 6 años	0	0	2	25
3. de 7 a 12 años	1	20	0	0
4. de 13 a 15 años	1	20	0	0
5. de 16 a 18 años	3	60	1	12.5
6. de 19 a 23 años	0	0	5	62.5
Total	5		8	

Línea Base Demográfica y Socioeconómica del Municipio de Nueva Armenia, Francisco Morazán

REPORTE - FRECUENCIA SIMPLE

Fecha Inicio: Fecha Final:
Comunidad: 001 - CUESTA CHIQUITA /

Departamento: 08 - FRANCISCO MORAZAN

Municipio: 0812 - NUEVA ARMENIA

P.40.5 Estudiantes fuera de edad para estudiar segun el grado

Grado	Cantidad	% Total	Hombres	Mujeres
7	1	25.00	1	0
8	1	25.00	0	1
9	1	25.00	1	0
10	1	25.00	0	1
Total	4		2	2

P.40.6 Estudiantes fuera de edad para estudiar por rango edad

Rango	Cantidad	% Total	Hombres	%	Mujeres	%
4. de 13 a 15 años	2	50.00	1	50.00	1	50.00
5. de 16 a 18 años	1	25.00	1	50.00	0	0.00
6. de 19 a 23 años	1	25.00	0	0.00	1	50.00
Total	4		2		2	

Línea Base Demográfica y Socioeconómica del Municipio de Nueva Armenia, Francisco Morazán

REPORTE - FRECUENCIA SIMPLE

Fecha Inicio: Fecha Final:
Comunidad: 001 - CUESTA CHIQUITA /

Departamento: 08 - FRANCISCO MORAZAN

Municipio: 0812 - NUEVA ARMENIA

=== H. Datos Fuerza de Trabajo e Ingresos ===

P.41 Fuerza de ingresos por rango de edad

Rango edad	Cantidad	%	Cant. Hombres	%	Cant. Mujeres	%
c. de 7 a 12 años	5	5.95	5	11.36	0	0
d. de 13 a 15 años	4	4.76	3	6.82	1	2.5
e. de 16 a 18 años	5	5.95	4	9.09	1	2.5
f. de 19 a 23 años	6	7.14	0	0	6	15
g. de 24 a 30 años	7	8.33	5	11.36	2	5
h. de 31 a 40 años	15	17.86	7	15.91	8	20
i. de 41 a 50 años	15	17.86	8	18.18	7	17.5
j. de 51 a 64 años	8	9.52	5	11.36	3	7.5
k. de 65 años y mas	19	22.62	7	15.91	12	30
Total	84		44		40	

P.41.1 Rango de ingresos (sin remesas)

Rango ingresos	Cantidad Total	%	Cantidad Hombres	%	Cantidad Mujeres	%
a. < 1000	24	68.57	19	73.08	5	55.56
b. 1001 - 2000	2	5.71	1	3.85	1	11.11
c. 2001 - 4000	4	11.43	3	11.54	1	11.11
d. 4001 - 8000	2	5.71	2	7.69	0	0
e. 8001 - 12000	3	8.57	1	3.85	2	22.22
Total	35		26		9	

P.42 Ocupaciones

Respuesta	Cantidad	%
Empleados	7	21.21
Cuenta Propia	25	75.76
NC	1	3.03
Total	33	

P.43 Sectores de Empleo

Respuesta	Cantidad	%
Comercial	0	0
Industrial	0	0
Servicios	7	21.21
NC	26	78.79
Total	33	

P.44 Sectores de Cuenta Propia

Respuesta	Cantidad	%
Primario	25	75.76
Secundario	0	0
Terciario	0	0
NC	8	24.24
Total	33	

Línea Base Demográfica y Socioeconómica del Municipio de Nueva Armenia, Francisco Morazán

REPORTE - FRECUENCIA SIMPLE

Fecha Inicio: Fecha Final:
Comunidad: 001 - CUESTA CHIQUITA /

Departamento: 08 - FRANCISCO MORAZAN

Municipio: 0812 - NUEVA ARMENIA

P.45 Genera Empleo en el sector

Respuesta	Cantidad	%
Si	0	0
No	25	75.76
NC	8	24.24
Total	33	

P.48 Instituciones de apoyo al sector

P.49 Prestamos en la Familia

Respuesta	Cantidad	%
NO	33	100
Total	33	

P.50.1 Rango de ingreso por Remesas

Rango	Cantidad	%
a. 0.01 - 1000.00	5	55.56
b. 1001 - 2000	3	33.33
c. 2000.01 y mas	1	11.11
Total	9	

Fuerza de trabajo por sexo

Sexo	Cantidad	%
Masculino	44	52.38
Femenino	40	47.62
Total	84	

P.46 Cuanto Empleo Genera el Sector

Rango	Cantidad	%
1 a 5	0	0
6 a 10	0	0
11 a 15	0	0
16 a 20	0	0
Total	0	

P.49.1 Prestamo por sexo

Sexo	Cantidad	%
Total	0	

P.51 Rango ingreso familiar

Rango	Cantidad	%
a. < 1000	18	54.55
b. 1001 - 2000	2	6.06
c. 2001 - 4000	7	21.21
d. 4001 - 8000	3	9.09
e. 8001 - 12000	3	9.09
Total	33	

Fuerza de trabajo que trabajan

Respuesta	Cantidad	%
NO	49	58.33
SI	35	41.67
Total	84	

P.47 Miembros de organizaciones

Respuesta	Cantidad	%
Si	0	0
No	25	75.76
NC	8	24.24
Total	33	

P.50 Reciben Remesas

Respuesta	Cantidad	%
NO	24	72.73
SI	9	27.27
Total	33	

P.52 Ingreso ajusta para

Tiempos	Cantidad	%
Tres tiempos	31	93.94
Dos tiempos	2	6.06
Total	33	

Fuerza de trabajo estado civil

Estado civil	Cantidad	%
Soltero	34	40.48
Casado	34	40.48
Divorciado	1	1.19
Union Libre	15	17.86
Total	84	

Línea Base Demográfica y Socioeconómica del Municipio de Nueva Armenia, Francisco Morazán

REPORTE - FRECUENCIA SIMPLE

Fecha Inicio: Fecha Final:
Comunidad: 001 - CUESTA CHIQUITA /

Departamento: 08 - FRANCISCO MORAZAN

Municipio: 0812 - NUEVA ARMENIA

Personas con ingreso por genero				Fuerza de trabajo Emergente		
Genero	Cantidad	Promedio ingreso	%	Hombres	Mujeres	Total
Hombres	26	1961.54	74.29	1	0	1
Mujeres	9	2977.78	25.71			
Total	35					

Listado de profesiones

Profesion	Cantidad	%
Ama de Casa	32	38.1
Agricultor	31	36.9
Estudiante	7	8.33
Perito Mercantil	3	3.57
No trabaja	2	2.38
Oficios Domésticos	2	2.38
Bachiller Ciencias	2	2.38
Discapacitado	2	2.38
Motorista	1	1.19
Labrador-Agricultor	1	1.19
Maestra	1	1.19
Total	84	

Listado de ocupaciones

Ocupacion	Cantidad	%
Ama de Casa	33	39.29
Agricultor	30	35.71
Estudiante	8	9.52
No trabaja	3	3.57
Bachiller Ciencias	2	2.38
Discapacitado	2	2.38
Perito Mercantil	1	1.19
Jubilado	1	1.19
Labrador-Agricultor	1	1.19
Motorista	1	1.19
Oficios Domésticos	1	1.19
agricultor	1	1.19



Línea Base Demográfica y Socioeconómica del Municipio de Nueva Armenia, Francisco Morazán

REPORTE - FRECUENCIA SIMPLE

Fecha Inicio: Fecha Final:
Comunidad: 001 - CUESTA CHIQUITA /

Departamento: 08 - FRANCISCO MORAZAN

Municipio: 0812 - NUEVA ARMENIA

Total	84
-------	----

Línea Base Demográfica y Socioeconómica del Municipio de Nueva Armenia, Francisco Morazán

REPORTE - FRECUENCIA SIMPLE

Fecha Inicio: Fecha Final:
Comunidad: 001 - CUESTA CHIQUITA /

Departamento: 08 - FRANCISCO MORAZAN

Municipio: 0812 - NUEVA ARMENIA

=== Datos de Vivienda ===

P.53 Tipo de Vivienda

Tipo	Cantidad	%
Casa	33	100
Apartamento independiente	0	0
Local NO habitacional	0	0
Cuarto mesón (cuartería)	0	0
Casa improvisada	0	0
Total	33	

P.54 Tipo de Tenencia

Tipo	Cantidad	%
Propia pagada	26	78.79
Propia pagando	3	9.09
Alquilada	0	0
Prestada	4	12.12
Total	33	

P.54.1 Dominio

Tipo	Cantidad	%
Pleno	1	3.85
Útil	25	96.15
Ocupación	0	0
Posesión	0	0
Total	26	

P.54.2 Sexo propietario

Sexo	Cantidad	%
Hombre	17	65.38
Mujer	9	34.62
Ambos	0	0
Total	26	

P.55 Problemas de la vivienda

Problema	Cantidad	%
No tiene repello	18	54.55
Piso de Tierra	5	15.15
Falta de Cielo Falso	1	3.03
Problemas Estructurales	0	0
Techo en mal estado	7	21.21
Ninguno	2	6.06

P.55.1 Problema de repello

Lugar	Cantidad	%
Interno	2	11.11
Externo	0	0
Ambos	16	88.89
Total	18	

P.56 Material de construcción

Tipo Material	Cantidad	%
Adobe	30	90.91
Bloque	2	6.06
Bahareque	0	0
Madera	0	0
Desperdicios	0	0
Ladrillo	1	3.03
Yugua	0	0
Total	33	

P.57 Material Techo

Tipo	Cantidad	%
Desechos	1	3.03
Paja o Similar	0	0
Teja de barro	18	54.55
Lámina Metálica	14	42.42
Lámina de Asbesto	0	0
Concreto (losa o Terraza)	0	0
Teja americana (Shingle)	0	0
Total	33	

P.58 Material del piso

Tipo	Cantidad	%
Tierra	9	27.27
Plancha de Cemento	11	33.33
Madera rústica	0	0
Ladrillo de barro	12	36.36
Granito	0	0
Cerámica	1	3.03
Mosaico	0	0
Total	33	

P.59 Condición de la vivienda

Condición	Cantidad	%
Buena	4	12.12
Regular	24	72.73
Mala	5	15.15
Total	33	

P.60 Tiene Cocina

Respuesta	Cantidad	%
Si	31	93.94
No	2	6.06
Total	33	

P.61 Ubicación Cocina

Lugar	Cantidad	%
Dentro de la vivienda	29	93.55
Fuera de la vivienda	2	6.45
En el corredor	0	0
Total	31	

Línea Base Demográfica y Socioeconómica del Municipio de Nueva Armenia, Francisco Morazán

REPORTE - FRECUENCIA SIMPLE

Fecha Inicio: Fecha Final:
Comunidad: 001 - CUESTA CHIQUITA /

Departamento: 08 - FRANCISCO MORAZAN

Municipio: 0812 - NUEVA ARMENIA

P.62 Que utiliza para Cocinar

Tipo	Cantidad	%
Electricidad	0	
Gas Volatil (Chimbo)	0	
Gas Kerosen	0	
Leña	33	100
Eco Fogon	0	
Total	33	

P.65 Baños por vivienda

Rango	Cantidad	%
a. Sin baño	4	12.12
b. Un baño	27	81.82
c. Dos baños	2	6.06
Total	33	

P.68 Familias por vivienda

Rango	Cantidad	%
b. Una familia	27	81.82
c. Dos familias	5	15.15
d. Tres o mas familias	1	3.03
Total	33	

P.63 Como consume el agua

Tipo	Cantidad	%
No tratada	20	60.61
Botellón	4	12.12
Filtrada	3	9.09
Hervida	2	6.06
Clorada	4	12.12
Total	33	

P.66 Dormitorios por vivienda

Rango	Cantidad	%
b. Un dormitorio	14	42.42
c. Dos dormitorios	16	48.48
d. Tres o mas dormitorios	3	9.09
Total	33	

P.69 Emigración

Respuesta	Cantidad	%
Si	8	24.24
No	25	75.76
Total	33	

P.64 Piezas por vivienda

Piezas	Cantidad	%
b. Una pieza	1	3.03
c. Dos piezas	4	12.12
d. Tres piezas	7	21.21
e. Cuatro o mas	21	63.64
Total	33	

P.67 Personas por dormitorio

Rango	Cantidad	%
b. Una persona	11	33.33
c. Dos personas	9	27.27
d. Tres o mas personas	13	39.39
Total	33	

P.69.1 Razón por la que emigrarán

Razones	Cantidad	%
Economicas	8	100
Violencia generalizada	0	0
Reunificación familiar	0	0
Total	8	

Línea Base Demográfica y Socioeconómica del Municipio de Nueva Armenia, Francisco Morazán

FRECUENCIA SIMPLE DE JUNQUILLO

REPORTE - FRECUENCIA SIMPLE

Fecha Inicio: Fecha Final: Departamento: 08 - FRANCISCO MORAZAN
Comunidad: 018 - LA AGUSTINA / 019 - LAS PALOMAS / 004 - EL JUNQUILLO /

Municipio: 0812 - NUEVA ARMENIA

=== A. DATOS DEMOGRÁFICOS ===

12. Datos de la Familia

Orden	Descripción	Cantidad	%	Hombres	%	Mujeres	%	Hombres Leen	%	Mujeres Leen	%	Hombres no Leen	%	Mujeres no Leen	%
1	Menores de 1 año	0	0	0	0	0	0								
2	De 1 a 4 años	28	11.43	16	12.40	12	10.34								
3	De 5 a 6 años	10	4.08	7	5.43	3	2.59	0	0.00	0	0.00	7	24.14	3	15.79
4	De 7 a 12 años	25	10.20	14	10.85	11	9.48	12	12.00	11	11.46	2	6.90	0	0.00
5	De 13 a 15 años	13	5.31	7	5.43	6	5.17	7	7.00	6	6.25	0	0.00	0	0.00
6	De 16 a 18 años	11	4.49	5	3.88	6	5.17	5	5.00	6	6.25	0	0.00	0	0.00
7	De 19 a 23 años	20	8.16	9	6.98	11	9.48	9	9.00	11	11.46	0	0.00	0	0.00
8	De 24 a 30 años	24	9.80	13	10.08	11	9.48	12	12.00	11	11.46	1	3.45	0	0.00
9	De 31 a 40 años	35	14.29	17	13.18	18	15.52	17	17.00	17	17.71	0	0.00	1	5.26
10	De 41 a 50 años	26	10.61	12	9.30	14	12.07	11	11.00	14	14.58	1	3.45	0	0.00
11	De 51 a 64 años	26	10.61	15	11.63	11	9.48	15	15.00	10	10.42	0	0.00	1	5.26
12	De 65 años y mas	27	11.02	14	10.85	13	11.21	12	12.00	10	10.42	2	6.90	3	15.79
Total		245		129		116		100		96		13		8	

P.12.1 Analfabetismo por rangos de edad

Orden	Descripción	Cantidad	%
4	De 7 a 12 años	2	9.52
5	De 13 a 15 años	0	0
6	De 16 a 18 años	0	0
7	De 19 a 23 años	0	0
8	De 24 a 30 años	1	4.76
9	De 31 a 40 años	1	4.76
10	De 41 a 50 años	1	4.76
11	De 51 a 64 años	1	4.76
12	De 65 años y mas	5	23.81
Total		11	

P.12.2 Cantidad de personas por edad y sexo

Edad	Cantidad Hombres	Cantidad Mujeres	Total
1	8	3	11

Línea Base Demográfica y Socioeconómica del Municipio de Nueva Armenia, Francisco Morazán

REPORTE - FRECUENCIA SIMPLE

Fecha Inicio: Fecha Final: Departamento: 08 - FRANCISCO MORAZAN
 Comunidad: 018 - LA AGUSTINA / 019 - LAS PALOMAS / 004 - EL JUNQUILLO /

Municipio: 0812 - NUEVA ARMENIA

P.12.2 Cantidad de personas por edad y sexo

Edad	Cantidad Hombres	Cantidad Mujeres	Total
2	1	4	5
3	3	5	8
4	4	0	4
5	6	2	8
6	1	1	2
7	5	2	7
8	1	1	2
9	3	0	3
10	1	2	3
11	1	4	5
12	3	2	5
13	4	0	4
14	3	3	6
15	0	3	3
16	1	4	5
17	2	1	3
18	2	1	3
19	2	1	3
20	0	5	5
21	3	0	3
22	3	3	6
23	1	2	3
24	1	3	4
25	3	0	3
26	3	2	5
27	1	2	3
28	1	0	1
29	2	0	2
30	2	4	6
31	1	0	1

Línea Base Demográfica y Socioeconómica del Municipio de Nueva Armenia, Francisco Morazán

REPORTE - FRECUENCIA SIMPLE

Fecha Inicio: Fecha Final: Departamento: 08 - FRANCISCO MORAZAN
 Comunidad: 018 - LA AGUSTINA / 019 - LAS PALOMAS / 004 - EL JUNQUILLO /

Municipio: 0812 - NUEVA ARMENIA

P.12.2 Cantidad de personas por edad y sexo

Edad	Cantidad Hombres	Cantidad Mujeres	Total
32	1	3	4
33	2	3	5
34	2	1	3
35	1	2	3
36	2	2	4
37	1	3	4
38	0	1	1
39	3	2	5
40	4	1	5
41	1	2	3
42	3	1	4
43	2	2	4
44	1	4	5
45	1	1	2
46	0	1	1
47	0	1	1
48	2	0	2
49	1	1	2
50	1	1	2
53	2	1	3
54	0	1	1
55	3	0	3
56	1	1	2
57	0	2	2
58	1	2	3
59	1	0	1
60	1	1	2
61	2	0	2
62	0	1	1
63	1	0	1

Línea Base Demográfica y Socioeconómica del Municipio de Nueva Armenia, Francisco Morazán

REPORTE - FRECUENCIA SIMPLE

Fecha Inicio: Fecha Final: Departamento: 08 - FRANCISCO MORAZAN
 Comunidad: 018 - LA AGUSTINA / 019 - LAS PALOMAS / 004 - EL JUNQUILLO /

Municipio: 0812 - NUEVA ARMENIA

P.12.2 Cantidad de personas por edad y sexo

Edad	Cantidad Hombres	Cantidad Mujeres	Total
64	3	2	5
65	3	1	4
66	1	1	2
67	2	1	3
69	1	2	3
70	2	0	2
71	0	1	1
72	0	2	2
73	1	1	2
74	2	0	2
77	0	1	1
78	0	1	1
81	1	0	1
85	1	0	1
86	0	2	2
Total	129	116	245

P.13 Cantidad de personas por edad rangos de 5 años

Rango	Cantidad Hombres	Cantidad Mujeres	Total
De 0 a 4 años	16	12	28
De 5 a 9 años	16	6	22
De 10 a 14 años	12	11	23
De 15 a 19 años	7	10	17
De 20 a 24 años	8	13	21
De 25 a 29 años	10	4	14
De 30 a 34 años	8	11	19
De 35 a 39 años	7	10	17
De 40 a 44 años	11	10	21
De 45 a 49 años	4	4	8
De 50 a 54 años	3	3	6
De 50 a 54 años	3	3	6

Línea Base Demográfica y Socioeconómica del Municipio de Nueva Armenia, Francisco Morazán

REPORTE - FRECUENCIA SIMPLE

Fecha Inicio: Fecha Final: Departamento: 08 - FRANCISCO MORAZAN
Comunidad: 018 - LA AGUSTINA / 019 - LAS PALOMAS / 004 - EL JUNQUILLO /

Municipio: 0812 - NUEVA ARMENIA

P.13 Cantidad de personas por edad rangos de 5 años

Rango	Cantidad Hombres	Cantidad Mujeres	Total
De 55 a 59 años	6	5	11
De 60 a 64 años	7	4	11
De 65 a 69 años	7	5	12
De 70 a 74 años	5	4	9
De 75 a 79 años	0	2	2
De 80 a 84 años	1	0	1
De 85 a 89 años	1	2	3
De 90 a 94 años	0	0	0
De 95 a 99 años	0	0	0
De 100 a 104 años	0	0	0
De 105 a 109 años	0	0	0
De 110 a 114 años	0	0	0
Total	129	116	245

P.14 Total madres solteras 24

P.15 Total padres solteros 6

P.16 Cantidad de nacimientos durante el año pasado

Total Niños Total Niñas Total Nacimientos Edad Promedio Madre

0

Línea Base Demográfica y Socioeconómica del Municipio de Nueva Armenia, Francisco Morazán

REPORTE - FRECUENCIA SIMPLE

Fecha Inicio: Fecha Final: Departamento: 08 - FRANCISCO MORAZAN
Comunidad: 018 - LA AGUSTINA / 019 - LAS PALOMAS / 004 - EL JUNQUILLO /

Municipio: 0812 - NUEVA ARMENIA

=== B. DATOS DE SALUD ===

P.17 Rango edad embarazos

Rango	Cantidad	%
h de 30 a 34	1	100
Total	1	

P.19.1 Muertes durante el parto

Respuesta	Cantidad	%
Si	0	0
No	72	100
Total	72	

P.22 Muertes de niños(a) menores de 5 años

Respuesta	Cantidad	%
Niños		
Niñas		
Total		

P.23 Se manifestarán enfermedades

Orden	Descripción	T. Manif	%	Hombres	%	Mujeres	%	Publica	%	Privada	%
1	Infecciones respiratorias agudas	9	6.25	8	10	1	1.56	9	7.56	0	0
2	Dengue Clásico	3	2.08	2	2.5	1	1.56	2	1.68	0	0
3	Paludismo	1	0.69	0	0	1	1.56	1	0.84	0	0
4	Dengue hemorrágico	2	1.39	2	2.5	0	0	2	1.68	0	0
5	Chagas	0	0	0	0	0	0	0	0	0	0
6	ZIKA	2	1.39	1	1.25	1	1.56	2	1.68	0	0
7	Chicunguya	14	9.72	7	8.75	7	10.94	13	10.92	0	0
8	Hipertension Arterial	28	19.44	10	12.5	18	28.13	23	19.33	5	50
9	Diábetes	15	10.42	6	7.5	9	14.06	13	10.92	0	0
10	Asma bronquial	12	8.33	7	8.75	5	7.81	10	8.4	0	0
11	Epilepsia	2	1.39	1	1.25	1	1.56	2	1.68	0	0

P.17.1 Cantidad de embarazadas

Cantidad
1

P.20 Planifica con su pareja

Respuesta	Cantidad	%
Si	36	50
No	36	50
Total	72	

P.18 Donde nació el último niño(a)

Lugar	Cantidad	%
Total	0	

P.21 Que tipo de metodo utiliza

Orden	Descripción	Cantidad	%
1	Ritmo	0	0
2	DIU	2	5.56
3	Pastilla	8	22.22
4	Preservativo	0	0
5	Inyección	5	13.89
6	Operación	17	47.22
7	Implante	4	11.11
Total		36	

19. Hubo alguna muerte materna?

Cuando	Cantidad
Total	0

P.21.1 Quien se opero

Respuesta	Cantidad	%
Hombre	0	0
Mujer	17	100
Total	17	

Línea Base Demográfica y Socioeconómica del Municipio de Nueva Armenia, Francisco Morazán

REPORTE - FRECUENCIA SIMPLE

Fecha Inicio: Fecha Final: Departamento: 08 - FRANCISCO MORAZAN
Comunidad: 018 - LA AGUSTINA / 019 - LAS PALOMAS / 004 - EL JUNQUILLO /

Municipio: 0812 - NUEVA ARMENIA

P.23 Se manifestarán enfermedades

Orden	Descripción	T. Manif	%	Hombres	%	Mujeres	%	Publica	%	Privada	%
12	Neumonía	1	0.69	0	0	1	1.56	0	0	1	10
13	Consumo de alcohol	5	3.47	5	6.25	0	0	0	0	0	0
14	Consumo de drogas	1	0.69	1	1.25	0	0	0	0	0	0
15	Tuberculosis	0	0	0	0	0	0	0	0	0	0
16	Cáncer	1	0.69	0	0	1	1.56	1	0.84	0	0
17	Diarreas	11	7.64	7	8.75	4	6.25	10	8.4	0	0
18	De la piel	18	12.5	11	13.75	7	10.94	14	11.76	2	20
19	Discapacidad	19	13.19	12	15	7	10.94	17	14.29	2	20
Total		144		80		64		119		10	

P.24 Personas Vacunadas

Orden	Rango	T. Personas	% Total	Hombres	%	Mujeres	%	Con Vacuna	%	Sin Vacuna	%
1	Menores de 9 años	50	20.41	32	24.81	18	15.52	50	20.41	0	0
2	De 10 a 19 años	40	16.33	19	14.73	21	18.1	40	16.33	0	0
3	De 20 a 64 años	128	52.24	64	49.61	64	55.17	128	52.24	0	0
4	De 65 años y mas	27	11.02	14	10.85	13	11.21	27	11.02	0	0
Total		245		129		116		245		0	

Línea Base Demográfica y Socioeconómica del Municipio de Nueva Armenia, Francisco Morazán

REPORTE - FRECUENCIA SIMPLE

Fecha Inicio: Fecha Final: Departamento: 08 - FRANCISCO MORAZAN
Comunidad: 018 - LA AGUSTINA / 019 - LAS PALOMAS / 004 - EL JUNQUILLO /

Municipio: 0812 - NUEVA ARMENIA

=== C. Seguridad ===

P.25 Casos de violencia				P.26 Víctima de violencia				P.27 ¿Qué tan seguro están			P.28 y 29 Participación		
Respuesta	Cantidad	%	Num. Casos	Respuesta	Cantidad	%	Num. Casos	Respuesta	Cantidad	%	Pregunta	Cantidad	%
NO	72	100	0	SI	4	5.56	5	Están seguros	65	90.28	Cantidad de Hombres	15	55.56
Total	72			NO	68	94.44	0	NO están seguros	7	9.72	Cantidad de Mujeres	12	44.44
				Total	72			Total	72		Total	27	

P.27.1 Motivos de inseguridad							Participaciones y Expectativas	
Orden	Robos	Maras	Drogas	Cantinas	Riñas	Violaciones	Rango de miembros	Cantidad
1	7	0	0	0	0	0	1 Una mujer	12
2	0	0	0	0	0	0	1 Un hombre	13
3	0	0	0	0	0	0	2 Dos hombres	2
4	0	0	0	0	0	0	Total	27
5	0	0	0	0	0	0		
6	0	0	0	0	0	0		

Línea Base Demográfica y Socioeconómica del Municipio de Nueva Armenia, Francisco Morazán

REPORTE - FRECUENCIA SIMPLE

Fecha Inicio: Fecha Final: Departamento: 08 - FRANCISCO MORAZAN
Comunidad: 018 - LA AGUSTINA / 019 - LAS PALOMAS / 004 - EL JUNQUILLO /

Municipio: 0812 - NUEVA ARMENIA

=== E. Datos Servicios Públicos ===

P.30 Servicios públicos que reciben

No.	Servicio	Total	Reciben				Porcentajes							
			Si	%	No	%	Bueno	Regular	Malo	ND	% B	% R	% M	% ND
1	Agua de pozo propio	72	3	4.17	69	95.83	2	1	0	66.67	33.33	0	0	
2	Agua domiciliar de pozo comunal	72	4	5.56	68	94.44	4		0	100	0	0	0	
3	Acarrea agua de río o quebrada	72	7	9.72	65	90.28								
4	Agua domiciliar por acueducto	72	56	77.78	16	22.22	41	15	0	73.21	26.79	0	0	
5	Agua llave pública / fuente	72	3	4.17	69	95.83	2	1	0	66.67	33.33	0	0	
6	Reservorio de agua lluvia	72	3	4.17	69	95.83	3		0	100	0	0	0	
7	Inodoro o servicio sanitario	72	47	65.28	25	34.72	41	6	0	87.23	12.77	0	0	
8	Letrina de fosa simple	72	11	15.28	61	84.72	4	6	1	36.36	54.55	9.09	0	
9	Letrina de fosa séptica	72	28	38.89	44	61.11	24	4	0	85.71	14.29	0	0	
10	Usa letrina	72	29	40.28	43	59.72								
11	Recolección de basura	72	0	0	72	100								
12	Aseo de calles	72	0	0	72	100								
13	Energía eléctrica domiciliar	72	37	51.39	35	48.61	34	3	0	91.89	8.11	0	0	
14	Teléfono (HONDUTEL)	72	2	2.78	70	97.22								
15	Teléfono (Celular móvil o fijo)	72	51	70.83	21	29.17								
16	Alumbrado público	72	5	6.94	67	93.06	2	3	0	40	60	0	0	
17	Mantenimiento de calles	72	9	12.5	63	87.5	9		0	100	0	0	0	

Disposición de escretas: Total: 86 - Porcentaje: 119.44

P.30.1 Días de la semana que reciben el servicio

Días	Pozo P.	%	Pozo C.	%	Agua Río	%	Acued.	%	LLave P.	%	Reser.	%	Recol.	%	Aseo C.	%
0	2	2.5	1	25	5	71.43	10	17.86	2	66.67	2	66.67	0	0	0	0
7	1	1.25	3	75	2	28.57	46	82.14	1	33.33	1	33.33	0	0	0	0
Total	3		4		7		56		3		3		0		0	

Línea Base Demográfica y Socioeconómica del Municipio de Nueva Armenia, Francisco Morazán

REPORTE - FRECUENCIA SIMPLE

Fecha Inicio: Fecha Final: Departamento: 08 - FRANCISCO MORAZAN
Comunidad: 018 - LA AGUSTINA / 019 - LAS PALOMAS / 004 - EL JUNQUILLO /

Municipio: 0812 - NUEVA ARMENIA

=== F. Seguridad Alimentaria ===

P.31 Trabajan la tierra

Respuesta	Cantidad	%
SI	47	65.28
NO	25	34.72
Total	72	

P.31.1 Trabajan la tierra sexo

Sexo	Cantidad	%
Hombres	56	98.25
Mujeres	1	1.75
Total	57	

P.31.2 Personas que trabajan la tierra

Numero	Cantidad	%
1	39	82.98
2	6	12.77
3	2	4.26
Total	57	

P.32 Tipo de tenencia de la tierra

Tipo	Cantidad	%
Propia pagada	34	47.22
Alquilada	5	6.94
Prestada	8	11.11
En litigio	2	2.78
No tiene	23	31.94
Total	72	

P.32.1 Tipo Dominio

Tipo	Cantidad	%
Pleno	18	52.94
Util	16	47.06
Total	34	

P.33 Producen alimentos en la familia

Respuesta	Cantidad	%
SI	46	63.89
NO	26	36.11
Total	72	

P.34 Producen para autoconsumo

Respuesta	Cantidad	%
SI	40	86.96
NO	6	13.04
Total	46	

P.37 Obtiene excedentes para la venta

Respuesta	Cantidad	%
SI	7	15.22
NO	39	84.78
Total	46	

P.35 Que se sembro y cuanto se produjo durante el año pasado.

	Maiz	Frijol	Maicillo	Café	Caña	Otro
Quintales	248	139	121	0	18	3
Tareas	0	0	0	0	4	2

P.36 Área en tareas con sistema de riego

	Goteo	Aspersión	Ninguno	Otro
Tareas	0	7	0	0

P.38 Huertos familiares

Respuesta	Cantidad	%
Si	21	29.17
No	51	70.83
Total	72	

P.39 Tienen animales domesticos

Respuesta	Cantidad	%
Si	57	79.17
No	15	20.83
Total	72	

P.39.1 Cantidad de animales domesticos

Tipo	Cantidad	Hogares	%
Aves	515	44	77.19
Bovino	123	21	36.84
Caprino	0	0	0
Equino	59	33	57.89
Porcino	45	8	14.04
Piscicultura	1001	2	3.51
Apicultura	1	1	1.75
Domésticos	175	55	96.49

Línea Base Demográfica y Socioeconómica del Municipio de Nueva Armenia, Francisco Morazán

REPORTE - FRECUENCIA SIMPLE

Fecha Inicio: Fecha Final: Departamento: 08 - FRANCISCO MORAZAN
Comunidad: 018 - LA AGUSTINA / 019 - LAS PALOMAS / 004 - EL JUNQUILLO /

Municipio: 0812 - NUEVA ARMENIA

=== G. Datos de Educación ===

P.40 Nivel de Educación por Sexo en edad de estudiar

Nivel E.	Cantidad	% Total	Cant. Hombres	(%)	Cant. Mujeres	(%)
PE	16	20.25	10	23.81	6	16.22
1	5	6.33	3	7.14	2	5.41
2	5	6.33	3	7.14	2	5.41
3	4	5.06	3	7.14	1	2.7
4	4	5.06	2	4.76	2	5.41
5	5	6.33	2	4.76	3	8.11
6	17	21.52	7	16.67	10	27.03
B	13	16.46	8	19.05	5	13.51
D	10	12.66	4	9.52	6	16.22
Total	79		42		37	

P.40.1 Personas Estudiando - Estudian

Nivel E.	Estudia (%)	Estudian H	Estudian M
PE	9 19.57	6	3
1	5 10.87	3	2
2	2 4.35	1	1
3	3 6.52	3	0
4	3 6.52	1	2
5	5 10.87	2	3
6	3 6.52	1	2
B	8 17.39	6	2
D	8 17.39	4	4
Total	46	27	19

Línea Base Demográfica y Socioeconómica del Municipio de Nueva Armenia, Francisco Morazán

REPORTE - FRECUENCIA SIMPLE

Fecha Inicio: Fecha Final: Departamento: 08 - FRANCISCO MORAZAN
Comunidad: 018 - LA AGUSTINA / 019 - LAS PALOMAS / 004 - EL JUNQUILLO /

Municipio: 0812 - NUEVA ARMENIA

P.40.2 Personas Estudiando - NO Estudian

Nivel E.	NO Estudia	(%)	No estudian H	No estudian M
PE	7	21.21	4	3
1	0	0	0	0
2	3	9.09	2	1
3	1	3.03	0	1
4	1	3.03	1	0
5	0	0	0	0
6	14	42.42	6	8
B	5	15.15	2	3
D	2	6.06	0	2
Total	33		15	18

P.40.2 Educación por rango de edad y sexo en edad de estudiar

Rango	Cantidad	%	Cant. Hombres	%	Cant. Mujeres	%
2. de 5 a 6 años	10	12.66	7	16.67	3	8.11
3. de 7 a 12 años	25	31.65	14	33.33	11	29.73
4. de 13 a 15 años	13	16.46	7	16.67	6	16.22
5. de 16 a 18 años	11	13.92	5	11.9	6	16.22
6. de 19 a 23 años	20	25.32	9	21.43	11	29.73
Total	79		42		37	

P.40.3 Educación por rango de edad y sexo estudian --

Rango	Hombres	%	Mujeres	%
2. de 5 a 6 años	6	22.22	2	10.53
3. de 7 a 12 años	12	44.44	11	57.89
4. de 13 a 15 años	5	18.52	3	15.79
5. de 16 a 18 años	3	11.11	2	10.53
6. de 19 a 23 años	1	3.7	1	5.26
Total	27		19	

P.40.4 Educación por rango de edad y sexo NO estudian

Rango	Hombres	%	Mujeres	%
2. de 5 a 6 años	1	6.67	1	5.56
3. de 7 a 12 años	2	13.33	0	0
4. de 13 a 15 años	2	13.33	3	16.67
5. de 16 a 18 años	2	13.33	4	22.22
6. de 19 a 23 años	8	53.33	10	55.56
Total	15		18	

P.40.5 Estudiantes fuera de edad para estudiar según el grado

Grado	Cantidad	% Total	Hombres	Mujeres
1	1	12.50	0	1
9	7	87.50	4	3
Total	8		4	4

Línea Base Demográfica y Socioeconómica del Municipio de Nueva Armenia, Francisco Morazán

REPORTE - FRECUENCIA SIMPLE

Fecha Inicio: Fecha Final: Departamento: 08 - FRANCISCO MORAZAN
 Comunidad: 018 - LA AGUSTINA / 019 - LAS PALOMAS / 004 - EL JUNQUILLO /

Municipio: 0812 - NUEVA ARMENIA

P.40.6 Estudiantes fuera de edad para estudiar por rango edad

Rango	Cantidad	% Total	Hombres	%	Mujeres	%
4. de 13 a 15 años	1	12.50	0	0.00	1	25.00
5. de 16 a 18 años	5	62.50	3	75.00	2	50.00
6. de 19 a 23 años	2	25.00	1	25.00	1	25.00
Total	8		4		4	

Línea Base Demográfica y Socioeconómica del Municipio de Nueva Armenia, Francisco Morazán

REPORTE - FRECUENCIA SIMPLE

Fecha Inicio: Fecha Final: Departamento: 08 - FRANCISCO MORAZAN
Comunidad: 018 - LA AGUSTINA / 019 - LAS PALOMAS / 004 - EL JUNQUILLO /

Municipio: 0812 - NUEVA ARMENIA

=== H. Datos Fuerza de Trabajo e Ingresos ===

P.41 Fuerza de ingresos por rango de edad

Rango edad	Cantidad	%	Cant. Hombres	%	Cant. Mujeres	%
c. de 7 a 12 años	13	6.67	5	5.15	8	8.16
d. de 13 a 15 años	13	6.67	7	7.22	6	6.12
e. de 16 a 18 años	11	5.64	5	5.15	6	6.12
f. de 19 a 23 años	20	10.26	9	9.28	11	11.22
g. de 24 a 30 años	24	12.31	13	13.4	11	11.22
h. de 31 a 40 años	35	17.95	17	17.53	18	18.37
i. de 41 a 50 años	26	13.33	12	12.37	14	14.29
j. de 51 a 64 años	26	13.33	15	15.46	11	11.22
k. de 65 años y mas	27	13.85	14	14.43	13	13.27
Total	195		97		98	

P.41.1 Rango de ingresos (sin remesas)

Rango ingresos	Cantidad Total	%	Cantidad Hombres	%	Cantidad Mujeres	%
a. < 1000	48	48.98	33	47.14	15	53.57
b. 1001 - 2000	24	24.49	19	27.14	5	17.86
c. 2001 - 4000	19	19.39	16	22.86	3	10.71
d. 4001 - 8000	6	6.12	2	2.86	4	14.29
e. 8001 - 12000	1	1.02	0	0	1	3.57
Total	98		70		28	

P.42 Ocupaciones

Respuesta	Cantidad	%
Empleados	18	25
Cuenta Propia	44	61.11
NC	10	13.89
Total	72	

P.43 Sectores de Empleo

Respuesta	Cantidad	%
Comercial	0	0
Industrial	0	0
Servicios	18	25
NC	54	75
Total	72	

P.44 Sectores de Cuenta Propia

Respuesta	Cantidad	%
Primario	11	15.28
Secundario	7	9.72
Terciario	26	36.11
NC	28	38.89
Total	72	

Línea Base Demográfica y Socioeconómica del Municipio de Nueva Armenia, Francisco Morazán

REPORTE - FRECUENCIA SIMPLE

Fecha Inicio: Fecha Final: Departamento: 08 - FRANCISCO MORAZAN
Comunidad: 018 - LA AGUSTINA / 019 - LAS PALOMAS / 004 - EL JUNQUILLO /

Municipio: 0812 - NUEVA ARMENIA

P.45 Genera Empleo en el sector

Respuesta	Cantidad	%
Si	5	6.94
No	39	54.17
NC	28	38.89
Total	72	

P.48 Instituciones de apoyo al sector

P.49 Prestamos en la Familia

Respuesta	Cantidad	%
SI	1	1.39
NO	71	98.61
Total	72	

P.50.1 Rango de ingreso por Remesas

Rango	Cantidad	%
a. 0.01 - 1000.00	4	33.33
b. 1001 - 2000	7	58.33
c. 2000.01 y mas	1	8.33
Total	12	

Fuerza de trabajo por sexo

Sexo	Cantidad	%
Masculino	97	49.74
Femenino	98	50.26
Total	195	

P.46 Cuanto Empleo Genera el Sector

Rango	Cantidad	%
1 a 5	13	18.06
6 a 10	0	0
11 a 15	0	0
16 a 20	0	0
Total	13	

P.49.1 Prestamo por sexo

Sexo	Cantidad	%
H	1	100
Total	1	

P.51 Rango ingreso familiar

Rango	Cantidad	%
a. < 1000	18	25
b. 1001 - 2000	24	33.33
c. 2001 - 4000	15	20.83
d. 4001 - 8000	10	13.89
e. 8001 - 12000	5	6.94
Total	72	

Fuerza de trabajo que trabajan

Respuesta	Cantidad	%
NO	97	49.74
SI	98	50.26
Total	195	

P.47 Miembros de organizaciones

Respuesta	Cantidad	%
Si	1	1.39
No	43	59.72
NC	28	38.89
Total	72	

P.50 Reciben Remesas

Respuesta	Cantidad	%
NO	60	83.33
SI	12	16.67
Total	72	

P.52 Ingreso ajusta para

Tiempos	Cantidad	%
Tres tiempos	72	100
Total	72	

Fuerza de trabajo estado civil

Estado civil	Cantidad	%
Soltero	97	49.74
Casado	65	33.33
Divorciado	1	0.51
Union Libre	32	16.41
Total	195	

Línea Base Demográfica y Socioeconómica del Municipio de Nueva Armenia, Francisco Morazán

REPORTE - FRECUENCIA SIMPLE

Fecha Inicio: Fecha Final: Departamento: 08 - FRANCISCO MORAZAN
Comunidad: 018 - LA AGUSTINA / 019 - LAS PALOMAS / 004 - EL JUNQUILLO /

Municipio: 0812 - NUEVA ARMENIA

Personas con ingreso por genero				Fuerza de trabajo Emergente		
Genero	Cantidad	Promedio ingreso	%	Hombres	Mujeres	Total
Hombres	70	1702.86	71.43			0
Mujeres	28	2128.57	28.57			
Total	98					

Listado de profesiones

Profesion	Cantidad	%
Ama de Casa	61	31.28
Agricultor	41	21.03
Estudiante	27	13.85
Labrador-Agricultor	15	7.69
Perito Mercantil	10	5.13
No Definido	7	3.59
Albañil	6	3.08
Jornalero	6	3.08
No trabaja	4	2.05
Maestra	2	1.03
Motorista	2	1.03
Lic. Idiomas	1	0.51
Maestro Secundaria	1	0.51
OBRERO	1	0.51
Estilista	1	0.51
Arreglador de puro	1	0.51
Bachiller Ciencias	1	0.51
Bachiller computación	1	0.51
Barbero	1	0.51
Comerciante menor	1	0.51
Costurera	1	0.51
Empleados	1	0.51
Enfermera	1	0.51
1 B.T.P.	1	0.51
Lic. en Ciencias Naturales	1	0.51
Total	195	

Listado de ocupaciones

Línea Base Demográfica y Socioeconómica del Municipio de Nueva Armenia, Francisco Morazán

REPORTE - FRECUENCIA SIMPLE

Fecha Inicio: Fecha Final: Departamento: 08 - FRANCISCO MORAZAN
 Comunidad: 018 - LA AGUSTINA / 019 - LAS PALOMAS / 004 - EL JUNQUILLO /

Municipio: 0812 - NUEVA ARMENIA

Ocupacion	Cantidad	%
Ama de Casa	72	36.92
Agricultor	41	21.03
Estudiante	27	13.85
labrador	16	8.21
agricultor	6	3.08
Jornalero	6	3.08
Albañil	4	2.05
No Definido	4	2.05
No trabaja	4	2.05
Maestra	2	1.03
Jubilado	2	1.03
Labrador-Agricultor	2	1.03
Maestro Primaria	1	0.51
Motorista	1	0.51
Dependiente	1	0.51
Comerciante menor	1	0.51
Directora	1	0.51
EMPLEADO TEMPORAL	1	0.51
Barbero	1	0.51
OBRERO	1	0.51
JORNALERO	1	0.51
Total	195	

Línea Base Demográfica y Socioeconómica del Municipio de Nueva Armenia, Francisco Morazán

REPORTE - FRECUENCIA SIMPLE

Fecha Inicio: Fecha Final: Departamento: 08 - FRANCISCO MORAZAN
Comunidad: 018 - LA AGUSTINA / 019 - LAS PALOMAS / 004 - EL JUNQUILLO /

Municipio: 0812 - NUEVA ARMENIA

=== Datos de Vivienda ===

P.53 Tipo de Vivienda

Tipo	Cantidad	%
Casa	72	100
Apartamento independiente	0	0
Local NO habitacional	0	0
Cuarto mesón (cuartería)	0	0
Casa improvisada	0	0
Total	72	

P.54 Tipo de Tenencia

Tipo	Cantidad	%
Propia pagada	64	88.89
Propia pagando	0	0
Alquilada	0	0
Prestada	8	11.11
Total	72	

P.54.1 Dominio

Tipo	Cantidad	%
Pleno	17	26.56
Útil	34	53.13
Ocupación	4	6.25
Posesión	9	14.06
Total	64	

P.54.2 Sexo propietario

Sexo	Cantidad	%
Hombre	50	78.13
Mujer	14	21.88
Ambos	0	0
Total	64	

P.55 Problemas de la vivienda

Problema	Cantidad	%
No tiene repello	39	54.17
Piso de Tierra	9	12.5
Falta de Cielo Falso	20	27.78
Problemas Estructurales	5	6.94
Techo en mal estado	10	13.89
Ninguno	3	4.17

P.55.1 Problema de repello

Lugar	Cantidad	%
Interno	2	5.13
Externo	1	2.56
Ambos	36	92.31
Total	39	

P.56 Material de construcción

Tipo Material	Cantidad	%
Adobe	64	88.89
Bloque	1	1.39
Bahareque	0	0
Madera	1	1.39
Desperdicios	0	0
Ladrillo	6	8.33
Yugua	0	0
Total	72	

P.57 Material Techo

Tipo	Cantidad	%
Desechos	0	0
Paja o Similar	0	0
Teja de barro	30	41.67
Lámina Metálica	41	56.94
Lámina de Asbesto	1	1.39
Concreto (losa o Terraza)	0	0
Teja americana (Shingle)	0	0
Total	72	

P.58 Material del piso

Tipo	Cantidad	%
Tierra	36	50
Plancha de Cemento	14	19.44
Madera rústica	0	0
Ladrillo de barro	19	26.39
Granito	1	1.39
Cerámica	2	2.78
Mosaico	0	0
Total	72	

P.59 Condición de la vivienda

Condición	Cantidad	%
Buena	18	25
Regular	46	63.89
Mala	8	11.11
Total	72	

P.60 Tiene Cocina

Respuesta	Cantidad	%
Si	61	84.72
No	11	15.28
Total	72	

P.61 Ubicación Cocina

Lugar	Cantidad	%
Dentro de la vivienda	42	68.85
Fuera de la vivienda	8	13.11
En el corredor	11	18.03
Total	61	

Línea Base Demográfica y Socioeconómica del Municipio de Nueva Armenia, Francisco Morazán

REPORTE - FRECUENCIA SIMPLE

Fecha Inicio: Fecha Final: Departamento: 08 - FRANCISCO MORAZAN
Comunidad: 018 - LA AGUSTINA / 019 - LAS PALOMAS / 004 - EL JUNQUILLO /

Municipio: 0812 - NUEVA ARMENIA

P.62 Que utiliza para Cocinar

Tipo	Cantidad	%
Electricidad	3	4
Gas Volatil (Chimbo)		0
Gas Kerosen		0
Leña	70	93.33
Eco Fogon	2	2.67
Total	75	

P.65 Baños por vivienda

Rango	Cantidad	%
a. Sin baño	21	29.17
b. Un baño	50	69.44
c. Dos baños	1	1.39
Total	72	

P.68 Familias por vivienda

Rango	Cantidad	%
b. Una familia	62	86.11
c. Dos familias	9	12.5
d. Tres o mas familias	1	1.39
Total	72	

P.63 Como consume el agua

Tipo	Cantidad	%
No tratada	66	90.41
Botellón	1	1.37
Filtrada		0
Hervida	3	4.11
Clorada	3	4.11
Total	73	

P.66 Dormitorios por vivienda

Rango	Cantidad	%
b. Un dormitorio	41	56.94
c. Dos dormitorios	20	27.78
d. Tres o mas dormitorios	11	15.28
Total	72	

P.69 Emigración

Respuesta	Cantidad	%
Si	33	45.83
No	39	54.17
Total	72	

P.64 Piezas por vivienda

Piezas	Cantidad	%
b. Una pieza	2	2.78
c. Dos piezas	12	16.67
d. Tres piezas	20	27.78
e. Cuatro o mas	38	52.78
Total	72	

P.67 Personas por dormitorio

Rango	Cantidad	%
b. Una persona	21	29.17
c. Dos personas	24	33.33
d. Tres o mas personas	27	37.5
Total	72	

P.69.1 Razón por la que emigrarán

Razones	Cantidad	%
Economicas	33	100
Violencia generalizada	0	0
Reunificación familiar	0	0
Total	33	

Línea Base Demográfica y Socioeconómica del Municipio de Nueva Armenia, Francisco Morazán

FRECUENCIA SIMPLE DE PLATANAR REPORTE - FRECUENCIA SIMPLE

Fecha Inicio: Fecha Final: Departamento: 08 - FRANCISCO MORAZAN
 Comunidad: 001 - EL PLATANAR O PLATANAL /

Municipio: 0812 - NUEVA ARMENIA

=== A. DATOS DEMOGRÁFICOS ===

12. Datos de la Familia

Orden	Descripción	Cantidad	%	Hombres	%	Mujeres	%	Hombres Leen	%	Mujeres Leen	%	Hombres no Leen	%	Mujeres no Leen	%
1	Menores de 1 año	0	0	0	0	0	0								
2	De 1 a 4 años	6	7.06	4	10.00	2	4.44								
3	De 5 a 6 años	1	1.18	1	2.50	0	0.00	0	0.00	0	0.00	1	20.00	0	0.00
4	De 7 a 12 años	15	17.65	5	12.50	10	22.22	5	14.29	10	24.39	0	0.00	0	0.00
5	De 13 a 15 años	6	7.06	5	12.50	1	2.22	5	14.29	1	2.44	0	0.00	0	0.00
6	De 16 a 18 años	4	4.71	2	5.00	2	4.44	2	5.71	2	4.88	0	0.00	0	0.00
7	De 19 a 23 años	5	5.88	4	10.00	1	2.22	4	11.43	1	2.44	0	0.00	0	0.00
8	De 24 a 30 años	3	3.53	1	2.50	2	4.44	1	2.86	2	4.88	0	0.00	0	0.00
9	De 31 a 40 años	11	12.94	5	12.50	6	13.33	5	14.29	6	14.63	0	0.00	0	0.00
10	De 41 a 50 años	8	9.41	4	10.00	4	8.89	4	11.43	4	9.76	0	0.00	0	0.00
11	De 51 a 64 años	7	8.24	3	7.50	4	8.89	3	8.57	3	7.32	0	0.00	1	25.00
12	De 65 años y mas	19	22.35	6	15.00	13	28.89	6	17.14	12	29.27	0	0.00	1	25.00
Total		85		40		45		35		41		1		2	

P.12.1 Analfabetismo por rangos de edad

Orden	Descripción	Cantidad	%
4	De 7 a 12 años	0	0
5	De 13 a 15 años	0	0
6	De 16 a 18 años	0	0
7	De 19 a 23 años	0	0
8	De 24 a 30 años	0	0
9	De 31 a 40 años	0	0
10	De 41 a 50 años	0	0
11	De 51 a 64 años	1	33.33
12	De 65 años y mas	1	33.33
Total		2	

P.12.2 Cantidad de personas por edad y sexo

Edad	Cantidad Hombres	Cantidad Mujeres	Total
1	2	0	2

Línea Base Demográfica y Socioeconómica del Municipio de Nueva Armenia, Francisco Morazán

REPORTE - FRECUENCIA SIMPLE

Fecha Inicio: Fecha Final: Departamento: 08 - FRANCISCO MORAZAN
 Comunidad: 001 - EL PLATANAR O PLATANAL /

Municipio: 0812 - NUEVA ARMENIA

P.12.2 Cantidad de personas por edad y sexo

Edad	Cantidad Hombres	Cantidad Mujeres	Total
3	1	0	1
4	1	2	3
6	1	0	1
7	0	1	1
8	1	2	3
9	4	0	4
10	0	2	2
11	0	2	2
12	0	3	3
13	2	0	2
14	3	0	3
15	0	1	1
16	0	2	2
17	1	0	1
18	1	0	1
19	1	0	1
20	1	0	1
22	1	1	2
23	1	0	1
26	0	1	1
27	1	0	1
30	0	1	1
31	0	1	1
33	0	1	1
34	2	1	3
35	1	1	2
37	1	0	1
39	1	0	1
40	0	2	2
41	0	1	1

Línea Base Demográfica y Socioeconómica del Municipio de Nueva Armenia, Francisco Morazán

REPORTE - FRECUENCIA SIMPLE

Fecha Inicio: Fecha Final: Departamento: 08 - FRANCISCO MORAZAN
Comunidad: 001 - EL PLATANAR O PLATANAL /

Municipio: 0812 - NUEVA ARMENIA

P.12.2 Cantidad de personas por edad y sexo

Edad	Cantidad Hombres	Cantidad Mujeres	Total
42	1	0	1
44	1	1	2
45	0	1	1
46	1	0	1
49	0	1	1
50	1	0	1
51	1	0	1
54	1	1	2
55	1	0	1
57	0	1	1
58	0	1	1
62	0	1	1
65	0	1	1
66	0	1	1
68	0	1	1
70	2	1	3
71	0	1	1
72	1	1	2
74	1	0	1
75	0	1	1
76	0	1	1
78	0	1	1
79	0	2	2
81	0	1	1
83	1	0	1
86	1	0	1
89	0	1	1
Total	40	45	85

P.13 Cantidad de personas por edad rangos de 5 años

Rango	Cantidad Hombres	Cantidad Mujeres	Total
De 0 a 4 años	4	2	6

Línea Base Demográfica y Socioeconómica del Municipio de Nueva Armenia, Francisco Morazán

REPORTE - FRECUENCIA SIMPLE

Fecha Inicio: Fecha Final: Departamento: 08 - FRANCISCO MORAZAN
Comunidad: 001 - EL PLATANAR O PLATANAL /

Municipio: 0812 - NUEVA ARMENIA

P.13 Cantidad de personas por edad rangos de 5 años

Rango	Cantidad Hombres	Cantidad Mujeres	Total
De 5 a 9 años	6	3	9
De 10 a 14 años	5	7	12
De 15 a 19 años	3	3	6
De 20 a 24 años	3	1	4
De 25 a 29 años	1	1	2
De 30 a 34 años	2	4	6
De 35 a 39 años	3	1	4
De 40 a 44 años	2	4	6
De 45 a 49 años	1	2	3
De 50 a 54 años	3	1	4
De 50 a 54 años	3	1	4
De 55 a 59 años	1	2	3
De 60 a 64 años	0	1	1
De 65 a 69 años	0	3	3
De 70 a 74 años	4	3	7
De 75 a 79 años	0	5	5
De 80 a 84 años	1	1	2
De 85 a 89 años	1	1	2
De 90 a 94 años	0	0	0
De 95 a 99 años	0	0	0
De 100 a 104 años	0	0	0
De 105 a 109 años	0	0	0
De 110 a 114 años	0	0	0
Total	40	45	85

P.14 Total madres solteras 7 P.16 Cantidad de nacimientos durante el año pasado
P.15 Total padres solteros 3 **Total Niños Total Niñas Total Nacimientos Edad Promedio Madre**

0

Línea Base Demográfica y Socioeconómica del Municipio de Nueva Armenia, Francisco Morazán

REPORTE - FRECUENCIA SIMPLE

Fecha Inicio: Fecha Final: Departamento: 08 - FRANCISCO MORAZAN
Comunidad: 001 - EL PLATANAR O PLATANAL /

Municipio: 0812 - NUEVA ARMENIA

=== B. DATOS DE SALUD ===

P.17 Rango edad embarazos

Rango	Cantidad	%
Total	0	

P.19.1 Muertes durante el parto

Respuesta	Cantidad	%
Si	0	0
No	25	100
Total	25	

P.17.1 Cantidad de embarazadas

Cantidad
0

P.20 Planifica con su pareja

Respuesta	Cantidad	%
Si	5	20
No	20	80
Total	25	

P.18 Donde nacio el último niño(a)

Lugar	Cantidad	%
Total	0	

P.21 Que tipo de metodo utiliza

Orden	Descripción	Cantidad	%
1	Ritmo	0	0
2	DIU	0	0
3	Pastilla	4	80
4	Preservativo	0	0
5	Inyección	0	0
6	Operación	1	20
7	Implante	0	0
Total		5	

19. Hubo alguna muerte materna?

Cuando	Cantidad
Total	0

P.21.1 Quien se opero

Respuesta	Cantidad	%
Hombre	0	0
Mujer	1	100
Total	1	

P.22 Muertes de niños(a) menores de 5 años

Respuesta	Cantidad	%
Niños		
Niñas		
Total		

P.23 Se manifestaron enfermedades

Orden	Descripción	T. Manif	%	Hombres	%	Mujeres	%	Publica	%	Privada	%
1	Infecciones respiratorias agudas	5	14.71	2	22.22	3	12	3	11.11	1	16.67
2	Dengue Clásico	0	0	0	0	0	0	0	0	0	0
3	Paludismo	0	0	0	0	0	0	0	0	0	0
4	Dengue hemorrágico	0	0	0	0	0	0	0	0	0	0
5	Chagas	0	0	0	0	0	0	0	0	0	0
6	ZIKA	0	0	0	0	0	0	0	0	0	0
7	Chicunguya	0	0	0	0	0	0	0	0	0	0
8	Hipertension Arterial	16	47.06	4	44.44	12	48	14	51.85	2	33.33
9	Diabetes	2	5.88	0	0	2	8	0	0	2	33.33
10	Asma bronquial	3	8.82	1	11.11	2	8	3	11.11	0	0
11	Epilepsia	1	2.94	0	0	1	4	1	3.7	0	0
12	Neumonía	0	0	0	0	0	0	0	0	0	0

Línea Base Demográfica y Socioeconómica del Municipio de Nueva Armenia, Francisco Morazán

REPORTE - FRECUENCIA SIMPLE

Fecha Inicio: Fecha Final: Departamento: 08 - FRANCISCO MORAZAN
Comunidad: 001 - EL PLATANAR O PLATANAL /

Municipio: 0812 - NUEVA ARMENIA

P.23 Se manifestarán enfermedades

Orden	Descripción	T. Manif	%	Hombres	%	Mujeres	%	Publica	%	Privada	%
13	Consumo de alcohol	0	0	0	0	0	0	0	0	0	0
14	Consumo de drogas	0	0	0	0	0	0	0	0	0	0
15	Tuberculosis	0	0	0	0	0	0	0	0	0	0
16	Cáncer	0	0	0	0	0	0	0	0	0	0
17	Diarreas	0	0	0	0	0	0	0	0	0	0
18	De la piel	0	0	0	0	0	0	0	0	0	0
19	Discapacidad	7	20.59	2	22.22	5	20	6	22.22	1	16.67
Total		34		9		25		27		6	

P.24 Personas Vacunadas

Orden	Rango	T. Personas	% Total	Hombres	%	Mujeres	%	Con Vacuna	%	Sin Vacuna	%
1	Menores de 9 años	15	17.65	10	25	5	11.11	15	18.07	0	0
2	De 10 a 19 años	18	21.18	8	20	10	22.22	18	21.69	0	0
3	De 20 a 64 años	33	38.82	16	40	17	37.78	33	39.76	0	0
4	De 65 años y mas	19	22.35	6	15	13	28.89	17	20.48	2	100
Total		85		40		45		83		2	

Línea Base Demográfica y Socioeconómica del Municipio de Nueva Armenia, Francisco Morazán

REPORTE - FRECUENCIA SIMPLE

Fecha Inicio: Fecha Final: Departamento: 08 - FRANCISCO MORAZAN
Comunidad: 001 - EL PLATANAR O PLATANAL /

Municipio: 0812 - NUEVA ARMENIA

=== C. Seguridad ===

P.25 Casos de violencia				P.26 Víctima de violencia				P.27 ¿Qué tan seguro están?			P.28 y 29 Participación		
Respuesta	Cantidad	%	Num. Casos	Respuesta	Cantidad	%	Num. Casos	Respuesta	Cantidad	%	Pregunta	Cantidad	%
SI	2	8	3	SI	1	4	1	Están seguros	25	100	Cantidad de Hombres	7	38.89
NO	23	92	0	NO	24	96	0	Total	25		Cantidad de Mujeres	11	61.11
Total	25			Total	25			Total			Total	18	

P.27.1 Motivos de inseguridad

Orden	Robos	Maras	Drogas	Cantinas	Riñas	Violaciones
1	0	0	0	0	0	0
2	0	0	0	0	0	0
3	0	0	0	0	0	0
4	0	0	0	0	0	0
5	0	0	0	0	0	0
6	0	0	0	0	0	0

Participaciones y Expectativas

Rango de miembros	Cantidad
1 Una mujer	11
1 Un hombre	7
Total	18

Línea Base Demográfica y Socioeconómica del Municipio de Nueva Armenia, Francisco Morazán

REPORTE - FRECUENCIA SIMPLE

Fecha Inicio: Fecha Final: Departamento: 08 - FRANCISCO MORAZAN
Comunidad: 001 - EL PLATANAR O PLATANAL /

Municipio: 0812 - NUEVA ARMENIA

=== E. Datos Servicios Públicos ===

P.30 Servicios públicos que reciben

No.	Servicio	Total	Reciben				Porcentajes							
			Si	%	No	%	Bueno	Regular	Malo	ND	% B	% R	% M	% ND
1	Agua de pozo propio	25	2	8	23	92	1	1	0	50	50	0	0	
2	Agua domiciliar de pozo comunal	25	0	0	25	100			0					
3	Acarrea agua de río o quebrada	25	0	0	25	100								
4	Agua domiciliar por acueducto	25	22	88	3	12	21	1	0	95.45	4.55	0	0	
5	Agua llave pública / fuente	25	1	4	24	96	1		0	100	0	0	0	
6	Reservorio de agua lluvia	25	0	0	25	100			0					
7	Inodoro o servicio sanitario	25	12	48	13	52	8	4	0	66.67	33.33	0	0	
8	Letrina de fosa simple	25	0	0	25	100			0					
9	Letrina de fosa séptica	25	11	44	14	56	11		0	100	0	0	0	
10	Usa letrina	25	11	44	14	56								
11	Recolección de basura	25	0	0	25	100								
12	Aseo de calles	25	0	0	25	100								
13	Energía eléctrica domiciliar	25	25	100	0	0	23	2	0	92	8	0	0	
14	Teléfono (HONDUTEL)	25	0	0	25	100								
15	Teléfono (Celular móvil o fijo)	25	12	48	13	52								
16	Alumbrado público	25	24	96	1	4	21	3	0	87.5	12.5	0	0	
17	Mantenimiento de calles	25	12	48	13	52	1	11	0	8.33	91.67	0	0	

Disposición de escretas: Total: 23 - Porcentaje: 92

P.30.1 Días de la semana que reciben el servicio

Días	Pozo P.	%	Pozo C.	%	Agua Río	%	Acued.	%	LLave P.	%	Reser.	%	Recol.	%	Aseo C.	%
0	1	1.25	0	0	0	0	10	45.45	1	100	0	0	0	0	0	0
7	1	1.25	0	0	0	0	12	54.55	0	0	0	0	0	0	0	0
Total	2		0		0		22		1		0		0		0	

Línea Base Demográfica y Socioeconómica del Municipio de Nueva Armenia, Francisco Morazán

REPORTE - FRECUENCIA SIMPLE

Fecha Inicio: Fecha Final: Departamento: 08 - FRANCISCO MORAZAN
Comunidad: 001 - EL PLATANAR O PLATANAL /

Municipio: 0812 - NUEVA ARMENIA

=== F. Seguridad Alimentaria ===

P.31 Trabajan la tierra			P.31.1 Trabajan la tierra sexo			P.31.2 Personas que trabajan la tierra			P.32 Tipo de tenencia de la tierra		
Respuesta	Cantidad	%	Sexo	Cantidad	%	Numero	Cantidad	%	Tipo	Cantidad	%
SI	22	88	Hombres	22	84.62	1	18	81.82	Propia pagada	18	72
NO	3	12	Mujeres	4	15.38	2	4	18.18	Alquilada	1	4
Total	25		Total	26		Total	26		Prestada	3	12
									No tiene	3	12
									Total	25	

P.32.1 Tipo Dominio			P.33 Producen alimentos en la familia			P.34 Producen para autoconsumo			P.37 Obtiene excedentes para la venta		
Tipo	Cantidad	%	Respuesta	Cantidad	%	Respuesta	Cantidad	%	Respuesta	Cantidad	%
Pleno	16	88.89	SI	22	88	SI	18	81.82	SI	2	9.09
Util	2	11.11	NO	3	12	NO	4	18.18	NO	20	90.91
Total	18		Total	25		Total	22		Total	22	

P.35 Que se sembro y cuanto se produjo durante el año pasado.						
	Maiz	Frijol	Maicillo	Café	Caña	Otro
Quintales	157	96	7	12	0	12
Tareas	8	6	0	0	0	0

P.36 Área en tareas con sistema de riego				
	Goteo	Aspersión	Ninguno	Otro
Tareas	4	10	62	0

P.38 Huertos familiares			P.39 Tienen animales domesticos			P.39.1 Cantidad de animales domesticos			
Respuesta	Cantidad	%	Respuesta	Cantidad	%	Tipo	Cantidad	Hogares	%
Si	16	64	Si	22	88.00	Aves	155	18	81.82
No	9	36	No	3	12.00	Bovino	22	7	31.82
Total	25		Total	25		Caprino	0	0	0
						Equino	7	5	22.73
						Porcino	0	0	0
						Piscicultura	0	0	0
						Apicultura	0	0	0
						Domésticos	43	19	86.36

Línea Base Demográfica y Socioeconómica del Municipio de Nueva Armenia, Francisco Morazán

REPORTE - FRECUENCIA SIMPLE

Fecha Inicio: Fecha Final: Departamento: 08 - FRANCISCO MORAZAN
Comunidad: 001 - EL PLATANAR O PLATANAL /

Municipio: 0812 - NUEVA ARMENIA

=== G. Datos de Educación ===

P.40 Nivel de Educación por Sexo en edad de estudiar

Nivel E.	Cantidad	% Total	Cant. Hombres	(%)	Cant. Mujeres	(%)
1	1	3.23	1	5.88	0	0
2	4	12.9	1	5.88	3	21.43
4	4	12.9	4	23.53	0	0
5	3	9.68	0	0	3	21.43
6	2	6.45	0	0	2	14.29
B	10	32.26	7	41.18	3	21.43
D	7	22.58	4	23.53	3	21.43
Total	31		17		14	

P.40.1 Personas Estudiando - Estudian

Nivel E.	Estudia (%)	Estudian H	Estudian M
1	4.17	1	0
2	16.67	1	3
4	16.67	4	0
5	12.5	0	3
6	8.33	0	2
B	33.33	6	2
D	8.33	1	1
Total	24	13	11

P.40.2 Personas Estudiando - NO Estudian

Nivel E.	NO Estudia (%)	No estudian H	No estudian M
1	0	0	0
2	0	0	0
4	0	0	0
5	0	0	0
6	0	0	0
B	28.57	1	1
D	71.43	3	2
Total	7	4	3

Línea Base Demográfica y Socioeconómica del Municipio de Nueva Armenia, Francisco Morazán

REPORTE - FRECUENCIA SIMPLE

Fecha Inicio: Fecha Final: Departamento: 08 - FRANCISCO MORAZAN
Comunidad: 001 - EL PLATANAR O PLATANAL /

Municipio: 0812 - NUEVA ARMENIA

P.40.2 Educación por rango de edad y sexo en edad de estudiar

Rango	Cantidad	%	Cant. Hombres	%	Cant. Mujeres	%
2. de 5 a 6 años	1	3.23	1	5.88	0	0
3. de 7 a 12 años	15	48.39	5	29.41	10	71.43
4. de 13 a 15 años	6	19.35	5	29.41	1	7.14
5. de 16 a 18 años	4	12.9	2	11.76	2	14.29
6. de 19 a 23 años	5	16.13	4	23.53	1	7.14
Total	31		17		14	

P.40.3 Educación por rango de edad y sexo estudian --

Rango	Hombres	%	Mujeres	%
2. de 5 a 6 años	1	7.69	0	0
3. de 7 a 12 años	5	38.46	10	90.91
4. de 13 a 15 años	4	30.77	0	0
5. de 16 a 18 años	1	7.69	1	9.09
6. de 19 a 23 años	2	15.38	0	0
Total	13		11	

P.40.4 Educación por rango de edad y sexo NO estudian

Rango	Hombres	%	Mujeres	%
2. de 5 a 6 años	0	0	0	0
3. de 7 a 12 años	0	0	0	0
4. de 13 a 15 años	1	25	1	33.33
5. de 16 a 18 años	1	25	1	33.33
6. de 19 a 23 años	2	50	1	33.33
Total	4		3	

P.40.5 Estudiantes fuera de edad para estudiar segun el grado

Grado	Cantidad	% Total	Hombres	Mujeres
8	2	50.00	2	0
9	2	50.00	1	1
Total	4		3	1

P.40.6 Estudiantes fuera de edad para estudiar por rango edad

Rango	Cantidad	% Total	Hombres %	Mujeres %
5. de 16 a 18 años	2	50.00	1 33.33	1 100.00
6. de 19 a 23 años	2	50.00	2 66.67	0 0.00
Total	4		3	1

Línea Base Demográfica y Socioeconómica del Municipio de Nueva Armenia, Francisco Morazán

REPORTE - FRECUENCIA SIMPLE

Fecha Inicio: Fecha Final: Departamento: 08 - FRANCISCO MORAZAN
Comunidad: 001 - EL PLATANAR O PLATANAL /

Municipio: 0812 - NUEVA ARMENIA

=== H. Datos Fuerza de Trabajo e Ingresos ===

P.41 Fuerza de ingresos por rango de edad

Rango edad	Cantidad	%	Cant. Hombres	%	Cant. Mujeres	%
c. de 7 a 12 años	7	10	0	0	7	17.5
d. de 13 a 15 años	6	8.57	5	16.67	1	2.5
e. de 16 a 18 años	4	5.71	2	6.67	2	5
f. de 19 a 23 años	5	7.14	4	13.33	1	2.5
g. de 24 a 30 años	3	4.29	1	3.33	2	5
h. de 31 a 40 años	11	15.71	5	16.67	6	15
i. de 41 a 50 años	8	11.43	4	13.33	4	10
j. de 51 a 64 años	7	10	3	10	4	10
k. de 65 años y mas	19	27.14	6	20	13	32.5
Total	70		30		40	

P.41.1 Rango de ingresos (sin remesas)

Rango ingresos	Cantidad Total	%	Cantidad Hombres	%	Cantidad Mujeres	%
a. < 1000	11	36.67	8	33.33	3	50
b. 1001 - 2000	10	33.33	8	33.33	2	33.33
c. 2001 - 4000	5	16.67	5	20.83	0	0
d. 4001 - 8000	4	13.33	3	12.5	1	16.67
Total	30		24		6	

P.42 Ocupaciones

Respuesta	Cantidad	%
Empleados	0	0
Cuenta Propia	24	96
NC	1	4
Total	25	

P.43 Sectores de Empleo

Respuesta	Cantidad	%
Comercial	0	0
Industrial	0	0
Servicios	0	0
NC	25	100
Total	25	

P.44 Sectores de Cuenta Propia

Respuesta	Cantidad	%
Primario	10	40
Secundario	14	56
Terciario	0	0
NC	1	4
Total	25	

Línea Base Demográfica y Socioeconómica del Municipio de Nueva Armenia, Francisco Morazán

REPORTE - FRECUENCIA SIMPLE

Fecha Inicio: Fecha Final: Departamento: 08 - FRANCISCO MORAZAN
Comunidad: 001 - EL PLATANAR O PLATANAL /

Municipio: 0812 - NUEVA ARMENIA

P.45 Genera Empleo en el sector

Respuesta	Cantidad	%
Si	7	28
No	17	68
NC	1	4
Total	25	

P.46 Cuanto Empleo Genera el Sector

Rango	Cantidad	%
1 a 5	7	28
6 a 10	0	0
11 a 15	0	0
16 a 20	0	0
Total	7	

P.47 Miembros de organizaciones

Respuesta	Cantidad	%
Si	12	48
No	12	48
NC	1	4
Total	25	

P.48 Instituciones de apoyo al sector

P.49 Prestamos en la Familia

Respuesta	Cantidad	%
SI	2	8
NO	23	92
Total	25	

P.49.1 Prestamo por sexo

Sexo	Cantidad	%
H	1	50
M	1	50
Total	2	

P.50 Reciben Remesas

Respuesta	Cantidad	%
NO	14	56
SI	11	44
Total	25	

P.50.1 Rango de ingreso por Remesas

Rango	Cantidad	%
a. 0.01 - 1000.00	4	36.36
b. 1001 - 2000	3	27.27
c. 2000.01 y mas	4	36.36
Total	11	

P.51 Rango ingreso familiar

Rango	Cantidad	%
a. < 1000	2	8
b. 1001 - 2000	6	24
c. 2001 - 4000	13	52
d. 4001 - 8000	2	8
e. 8001 - 12000	1	4
f. 12001 - 20000	1	4
Total	25	

P.52 Ingreso ajusta para

Tiempos	Cantidad	%
Tres tiempos	24	96
Dos tiempos	1	4
Total	25	

Fuerza de trabajo por sexo

Sexo	Cantidad	%
Masculino	30	42.86
Femenino	40	57.14
Total	70	

Fuerza de trabajo que trabajan

Respuesta	Cantidad	%
NO	40	57.14
SI	30	42.86
Total	70	

Fuerza de trabajo estado civil

Estado civil	Cantidad	%
Soltero	43	61.43
Casado	15	21.43
Union Libre	12	17.14
Total	70	

Línea Base Demográfica y Socioeconómica del Municipio de Nueva Armenia, Francisco Morazán

REPORTE - FRECUENCIA SIMPLE

Fecha Inicio: Fecha Final: Departamento: 08 - FRANCISCO MORAZAN
 Comunidad: 001 - EL PLATANAR O PLATANAL /

Municipio: 0812 - NUEVA ARMENIA

Personas con ingreso por genero				Fuerza de trabajo Emergente		
Genero	Cantidad	Promedio ingreso	%	Hombres	Mujeres	Total
Hombres	24	2270.83	80	1	2	3
Mujeres	6	2333.33	20			
Total	30					

Listado de profesiones

Profesion	Cantidad	%
Ama de Casa	21	30
Agricultor	20	28.57
Estudiante	15	21.43
Oficios Domésticos	8	11.43
Motorista	2	2.86
Secretaria	1	1.43
Bachiller computación	1	1.43
Maestra	1	1.43
Perito Mercantil	1	1.43
Total	70	

Listado de ocupaciones

Ocupacion	Cantidad	%
Ama de Casa	30	42.86
Agricultor	22	31.43
Estudiante	15	21.43
Motorista	2	2.86
Maestra	1	1.43
Total	70	

Línea Base Demográfica y Socioeconómica del Municipio de Nueva Armenia, Francisco Morazán

REPORTE - FRECUENCIA SIMPLE

Fecha Inicio: Fecha Final: Departamento: 08 - FRANCISCO MORAZAN
Comunidad: 001 - EL PLATANAR O PLATANAL /

Municipio: 0812 - NUEVA ARMENIA

=== Datos de Vivienda ===

P.53 Tipo de Vivienda

Tipo	Cantidad	%
Casa	25	100
Apartamento independiente	0	0
Local NO habitacional	0	0
Cuarto mesón (cuartería)	0	0
Casa improvisada	0	0
Total	25	

P.54 Tipo de Tenencia

Tipo	Cantidad	%
Propia pagada	24	96
Propia pagando	0	0
Alquilada	1	4
Prestada	0	0
Total	25	

P.54.1 Dominio

Tipo	Cantidad	%
Pleno	14	58.33
Útil	5	20.83
Ocupación	3	12.5
Posesión	2	8.33
Total	24	

P.54.2 Sexo propietario

Sexo	Cantidad	%
Hombre	15	62.5
Mujer	8	33.33
Ambos	1	4.17
Total	24	

P.55 Problemas de la vivienda

Problema	Cantidad	%
No tiene repello	13	52
Piso de Tierra	2	8
Falta de Cielo Falso	3	12
Problemas Estructurales	5	20
Techo en mal estado	1	4
Ninguno	1	4

P.55.1 Problema de repello

Lugar	Cantidad	%
Interno	1	7.69
Externo	5	38.46
Ambos	7	53.85
Total	13	

P.56 Material de construcción

Tipo Material	Cantidad	%
Adobe	24	96
Bloque	1	4
Bahareque	0	0
Madera	0	0
Desperdicios	0	0
Ladrillo	0	0
Yugua	0	0
Total	25	

P.57 Material Techo

Tipo	Cantidad	%
Desechos	0	0
Paja o Similar	0	0
Teja de barro	15	60
Lámina Metálica	10	40
Lámina de Asbesto	0	0
Concreto (losa o Terraza)	0	0
Teja americana (Shingle)	0	0
Total	25	

P.58 Material del piso

Tipo	Cantidad	%
Tierra	10	40
Plancha de Cemento	11	44
Madera rústica	0	0
Ladrillo de barro	3	12
Granito	0	0
Cerámica	1	4
Mosaico	0	0
Total	25	

P.59 Condición de la vivienda

Condición	Cantidad	%
Buena	3	12
Regular	17	68
Mala	5	20
Total	25	

P.60 Tiene Cocina

Respuesta	Cantidad	%
Si	23	92
No	2	8
Total	25	

P.61 Ubicación Cocina

Lugar	Cantidad	%
Dentro de la vivienda	18	78.26
Fuera de la vivienda	3	13.04
En el corredor	2	8.7
Total	23	

Línea Base Demográfica y Socioeconómica del Municipio de Nueva Armenia, Francisco Morazán

REPORTE - FRECUENCIA SIMPLE

Fecha Inicio: Fecha Final: Departamento: 08 - FRANCISCO MORAZAN
Comunidad: 001 - EL PLATANAR O PLATANAL /

Municipio: 0812 - NUEVA ARMENIA

P.62 Que utiliza para Cocinar

Tipo	Cantidad	%
Electricidad	0	
Gas Volatil (Chimbo)	0	
Gas Kerosen	0	
Leña	25	96.15
Eco Fogon	1	3.85
Total	26	

P.65 Baños por vivienda

Rango	Cantidad	%
a. Sin baño	2	8
b. Un baño	20	80
c. Dos baños	3	12
Total	25	

P.68 Familias por vivienda

Rango	Cantidad	%
b. Una familia	25	100
Total	25	

P.63 Como consume el agua

Tipo	Cantidad	%
No tratada	3	12
Botellón	0	
Filtrada	10	40
Hervida	0	
Clorada	12	48
Total	25	

P.66 Dormitorios por vivienda

Rango	Cantidad	%
b. Un dormitorio	11	44
c. Dos dormitorios	11	44
d. Tres o mas dormitorios	3	12
Total	25	

P.69 Emigración

Respuesta	Cantidad	%
Si	7	28
No	18	72
Total	25	

P.64 Piezas por vivienda

Piezas	Cantidad	%
c. Dos piezas	1	4
d. Tres piezas	5	20
e. Cuatro o mas	19	76
Total	25	

P.67 Personas por dormitorio

Rango	Cantidad	%
b. Una persona	6	24
c. Dos personas	11	44
d. Tres o mas personas	8	32
Total	25	

P.69.1 Razón por la que emigraron

Razones	Cantidad	%
Economicas	7	100
Violencia generalizada	0	0
Reunificación familiar	0	0
Total	7	

Línea Base Demográfica y Socioeconómica del Municipio de Nueva Armenia, Francisco Morazán

FRECUENCIA SIMPLE DE LOS POSOS

REPORTE - FRECUENCIA SIMPLE

Fecha Inicio: Fecha Final: Departamento: 08 - FRANCISCO MORAZAN
Comunidad: 018 - TUJUPI / 009 - LOS POZOS /

Municipio: 0812 - NUEVA ARMENIA

=== A. DATOS DEMOGRÁFICOS ===

12. Datos de la Familia

Orden	Descripción	Cantidad	%	Hombres	%	Mujeres	%	Hombres Leen	%	Mujeres Leen	%	Hombres no Leen	%	Mujeres no Leen	%
1	Menores de 1 año	0	0	0	0	0	0								
2	De 1 a 4 años	8	9.41	5	12.20	3	6.82								
3	De 5 a 6 años	2	2.35	0	0.00	2	4.55	0	0.00	0	0.00	0	0.00	2	40.00
4	De 7 a 12 años	10	11.76	5	12.20	5	11.36	5	13.89	5	12.82	0	0.00	0	0.00
5	De 13 a 15 años	10	11.76	3	7.32	7	15.91	3	8.33	7	17.95	0	0.00	0	0.00
6	De 16 a 18 años	4	4.71	2	4.88	2	4.55	2	5.56	2	5.13	0	0.00	0	0.00
7	De 19 a 23 años	10	11.76	5	12.20	5	11.36	5	13.89	5	12.82	0	0.00	0	0.00
8	De 24 a 30 años	6	7.06	3	7.32	3	6.82	3	8.33	3	7.69	0	0.00	0	0.00
9	De 31 a 40 años	10	11.76	3	7.32	7	15.91	3	8.33	7	17.95	0	0.00	0	0.00
10	De 41 a 50 años	10	11.76	5	12.20	5	11.36	5	13.89	5	12.82	0	0.00	0	0.00
11	De 51 a 64 años	9	10.59	7	17.07	2	4.55	7	19.44	2	5.13	0	0.00	0	0.00
12	De 65 años y mas	6	7.06	3	7.32	3	6.82	3	8.33	3	7.69	0	0.00	0	0.00
Total		85		41		44		36		39		0		2	

P.12.1 Analfabetismo por rangos de edad

Orden	Descripción	Cantidad	%
4	De 7 a 12 años	0	0
5	De 13 a 15 años	0	0
6	De 16 a 18 años	0	0
7	De 19 a 23 años	0	0
8	De 24 a 30 años	0	0
9	De 31 a 40 años	0	0
10	De 41 a 50 años	0	0
11	De 51 a 64 años	0	0
12	De 65 años y mas	0	0
Total		0	

P.12.2 Cantidad de personas por edad y sexo

Edad	Cantidad	Hombres	Cantidad	Mujeres	Total
1	2	0	2		

Línea Base Demográfica y Socioeconómica del Municipio de Nueva Armenia, Francisco Morazán

REPORTE - FRECUENCIA SIMPLE

Fecha Inicio: Fecha Final: Departamento: 08 - FRANCISCO MORAZAN
 Comunidad: 018 - TUJUPI / 009 - LOS POZOS /

Municipio: 0812 - NUEVA ARMENIA

P.12.2 Cantidad de personas por edad y sexo

Edad	Cantidad Hombres	Cantidad Mujeres	Total
2	1	0	1
4	2	3	5
6	0	2	2
7	0	1	1
8	1	2	3
9	1	0	1
10	1	0	1
11	0	1	1
12	2	1	3
13	2	3	5
14	1	2	3
15	0	2	2
16	0	1	1
17	1	1	2
18	1	0	1
19	0	1	1
20	1	1	2
21	1	2	3
22	1	0	1
23	2	1	3
24	1	2	3
25	1	1	2
30	1	0	1
31	1	1	2
32	1	0	1
33	1	0	1
34	0	2	2
37	0	1	1
38	0	1	1
40	0	2	2

Línea Base Demográfica y Socioeconómica del Municipio de Nueva Armenia, Francisco Morazán

REPORTE - FRECUENCIA SIMPLE

Fecha Inicio: Fecha Final: Departamento: 08 - FRANCISCO MORAZAN
 Comunidad: 018 - TUJUPI / 009 - LOS POZOS /

Municipio: 0812 - NUEVA ARMENIA

P.12.2 Cantidad de personas por edad y sexo

Edad	Cantidad Hombres	Cantidad Mujeres	Total
43	1	0	1
45	2	3	5
47	1	0	1
48	0	2	2
50	1	0	1
51	2	0	2
52	4	0	4
53	1	1	2
58	0	1	1
65	1	1	2
70	1	0	1
72	1	1	2
92	0	1	1
Total	41	44	85

P.13 Cantidad de personas por edad rangos de 5 años

Rango	Cantidad Hombres	Cantidad Mujeres	Total
De 0 a 4 años	5	3	8
De 5 a 9 años	2	5	7
De 10 a 14 años	6	7	13
De 15 a 19 años	2	5	7
De 20 a 24 años	6	6	12
De 25 a 29 años	1	1	2
De 30 a 34 años	4	3	7
De 35 a 39 años	0	2	2
De 40 a 44 años	1	2	3
De 45 a 49 años	3	5	8
De 50 a 54 años	8	1	9
De 50 a 54 años	8	1	9
De 55 a 59 años	0	1	1
De 60 a 64 años	0	0	0

Línea Base Demográfica y Socioeconómica del Municipio de Nueva Armenia, Francisco Morazán

REPORTE - FRECUENCIA SIMPLE

Fecha Inicio: Fecha Final: Departamento: 08 - FRANCISCO MORAZAN
Comunidad: 018 - TUJUPI / 009 - LOS POZOS /

Municipio: 0812 - NUEVA ARMENIA

P.13 Cantidad de personas por edad rangos de 5 años

Rango	Cantidad Hombres	Cantidad Mujeres	Total
De 65 a 69 años	1	1	2
De 70 a 74 años	2	1	3
De 75 a 79 años	0	0	0
De 80 a 84 años	0	0	0
De 85 a 89 años	0	0	0
De 90 a 94 años	0	1	1
De 95 a 99 años	0	0	0
De 100 a 104 años	0	0	0
De 105 a 109 años	0	0	0
De 110 a 114 años	0	0	0
Total	41	44	85

P.14 Total madres solteras 3 P.16 Cantidad de nacimientos durante el año pasado

P.15 Total padres solteros 2 **Total Niños Total Niñas Total Nacimientos Edad Promedio Madre**

0

Línea Base Demográfica y Socioeconómica del Municipio de Nueva Armenia, Francisco Morazán

REPORTE - FRECUENCIA SIMPLE

Fecha Inicio: Fecha Final: Departamento: 08 - FRANCISCO MORAZAN
Comunidad: 018 - TUJUPI / 009 - LOS POZOS /

Municipio: 0812 - NUEVA ARMENIA

=== B. DATOS DE SALUD ===

P.17 Rango edad embarazos

Rango	Cantidad	%
Total	0	

P.17.1 Cantidad de embarazadas

Cantidad
0

P.18 Donde nacio el último niño(a)

Lugar	Cantidad	%
Total	0	

19. Hubo alguna muerte materna?

Quando	Cantidad
Durante embarazo	1
Total	1

P.19.1 Muertes durante el parto

Respuesta	Cantidad	%
Si	1	4.35
No	22	95.65
Total	23	

P.20 Planifica con su pareja

Respuesta	Cantidad	%
Si	8	34.78
No	15	65.22
Total	23	

P.21 Que tipo de metodo utiliza

Orden	Descripción	Cantidad	%
1	Ritmo	0	0
2	DIU	0	0
3	Pastilla	1	12.5
4	Preservativo	0	0
5	Inyección	3	37.5
6	Operación	3	37.5
7	Implante	1	12.5
Total		8	

P.21.1 Quien se opero

Respuesta	Cantidad	%
Hombre	0	0
Mujer	3	100
Total	3	

P.22 Muertes de niños(a) menores de 5 años

Respuesta	Cantidad	%
Niños		
Niñas		
Total		

P.23 Se manifestarán enfermedades

Orden	Descripción	T. Manif	%	Hombres	%	Mujeres	%	Publica	%	Privada	%
1	Infecciones respiratorias agudas	2	12.5	0	0	2	16.67	2	12.5	0	0
2	Dengue Clásico	0	0	0	0	0	0	0	0	0	0
3	Paludismo	0	0	0	0	0	0	0	0	0	0
4	Dengue hemorrágico	0	0	0	0	0	0	0	0	0	0
5	Chagas	2	12.5	1	25	1	8.33	2	12.5	0	0
6	ZIKA	0	0	0	0	0	0	0	0	0	0
7	Chicunguya	1	6.25	1	25	0	0	1	6.25	0	0
8	Hipertension Arterial	8	50	2	50	6	50	8	50	0	0
9	Diabetes	1	6.25	0	0	1	8.33	1	6.25	0	0
10	Asma bronquial	1	6.25	0	0	1	8.33	1	6.25	0	0
11	Epilepsia	0	0	0	0	0	0	0	0	0	0

Línea Base Demográfica y Socioeconómica del Municipio de Nueva Armenia, Francisco Morazán

REPORTE - FRECUENCIA SIMPLE

Fecha Inicio: Fecha Final: Departamento: 08 - FRANCISCO MORAZAN
Comunidad: 018 - TUJUPI / 009 - LOS POZOS /

Municipio: 0812 - NUEVA ARMENIA

P.23 Se manifestarán enfermedades

Orden	Descripción	T. Manif	%	Hombres	%	Mujeres	%	Publica	%	Privada	%
12	Neumonía	0	0	0	0	0	0	0	0	0	0
13	Consumo de alcohol	0	0	0	0	0	0	0	0	0	0
14	Consumo de drogas	0	0	0	0	0	0	0	0	0	0
15	Tuberculosis	0	0	0	0	0	0	0	0	0	0
16	Cáncer	0	0	0	0	0	0	0	0	0	0
17	Diarreas	0	0	0	0	0	0	0	0	0	0
18	De la piel	0	0	0	0	0	0	0	0	0	0
19	Discapacidad	1	6.25	0	0	1	8.33	1	6.25	0	0
Total		16		4		12		16		0	

P.24 Personas Vacunadas

Orden	Rango	T. Personas	% Total	Hombres	%	Mujeres	%	Con Vacuna	%	Sin Vacuna	%
1	Menores de 9 años	15	17.65	7	17.07	8	18.18	15	17.65	0	0
2	De 10 a 19 años	20	23.53	8	19.51	12	27.27	20	23.53	0	0
3	De 20 a 64 años	44	51.76	23	56.1	21	47.73	44	51.76	0	0
4	De 65 años y mas	6	7.06	3	7.32	3	6.82	6	7.06	0	0
Total		85		41		44		85		0	

Línea Base Demográfica y Socioeconómica del Municipio de Nueva Armenia, Francisco Morazán

REPORTE - FRECUENCIA SIMPLE

Fecha Inicio: Fecha Final: Departamento: 08 - FRANCISCO MORAZAN
 Comunidad: 018 - TUJUPI / 009 - LOS POZOS /

Municipio: 0812 - NUEVA ARMENIA

=== C. Seguridad ===

P.25 Casos de violencia				P.26 Victima de violencia				P.27 Que tan seguro estan			P.28 y 29 Participación		
Respuesta	Cantidad	%	Num. Casos	Respuesta	Cantidad	%	Num. Casos	Respuesta	Cantidad	%	Pregunta	Cantidad	%
NO	23	100	0	NO	23	100	0	Estan seguros	23	100	Cantidad de Hombres	0	0
Total	23			Total	23			Total	23		Cantidad de Mujeres	0	0
											Total	0	

P.27.1 Motivos de inseguridad

Orden	Robos	Maras	Drogras	Cantinas	Riñas	Violaciones
1	0	0	0	0	0	0
2	0	0	0	0	0	0
3	0	0	0	0	0	0
4	0	0	0	0	0	0
5	0	0	0	0	0	0
6	0	0	0	0	0	0

Participaciones y Expectativas

Rango de miembros	Cantidad
Total	0

Línea Base Demográfica y Socioeconómica del Municipio de Nueva Armenia, Francisco Morazán

REPORTE - FRECUENCIA SIMPLE

Fecha Inicio: Fecha Final: Departamento: 08 - FRANCISCO MORAZAN
Comunidad: 018 - TUJUPI / 009 - LOS POZOS /

Municipio: 0812 - NUEVA ARMENIA

=== E. Datos Servicios Publicos ===

P.30 Servicios públicos que reciben

No.	Servicio	Total	Reciben				Porcentajes							
			Si	%	No	%	Bueno	Regular	Malo	ND	% B	% R	% M	% ND
1	Agua de pozo propio	23	2	8.7	21	91.3	2		0	100	0	0	0	
2	Agua domiciliar de pozo comunal	23	0	0	23	100			0					
3	Acarrea agua de río o quebrada	23	4	17.39	19	82.61								
4	Agua domiciliar por acueducto	23	18	78.26	5	21.74	18		0	100	0	0	0	
5	Agua llave pública / fuente	23	7	30.43	16	69.57	7		0	100	0	0	0	
6	Reservorio de agua lluvia	23	0	0	23	100			0					
7	Inodoro o servicio sanitario	23	5	21.74	18	78.26	5		0	100	0	0	0	
8	Letrina de fosa simple	23	2	8.7	21	91.3	2		0	100	0	0	0	
9	Letrina de fosa séptica	23	17	73.91	6	26.09	17		0	100	0	0	0	
10	Usa letrina	23	19	82.61	4	17.39								
11	Recolección de basura	23	0	0	23	100								
12	Aseo de calles	23	0	0	23	100								
13	Energía eléctrica domiciliar	23	19	82.61	4	17.39	19		0	100	0	0	0	
14	Teléfono (HONDUTEL)	23	0	0	23	100								
15	Teléfono (Celular móvil o fijo)	23	19	82.61	4	17.39								
16	Alumbrado público	23	18	78.26	5	21.74	17	1	0	94.44	5.56	0	0	
17	Mantenimiento de calles	23	4	17.39	19	82.61	3	1	0	75	25	0	0	

Disposición de escretas: Total: 24 - Porcentaje: 104.35

P.30.1 Días de la semana que reciben el servicio

Días	Pozo P. %	Pozo C. %	Agua Río %	Acued. %	LLave P. %	Reser. %	Recol. %	Aseo C. %
0	2	2.5	0	0	4	100	3	16.67
3	0	0	0	0	0	2	11.11	0
7	0	0	0	0	0	13	72.22	1
Total	2	0	0	4	18	7	0	0

Línea Base Demográfica y Socioeconómica del Municipio de Nueva Armenia, Francisco Morazán

REPORTE - FRECUENCIA SIMPLE

Fecha Inicio: Fecha Final: Departamento: 08 - FRANCISCO MORAZAN
Comunidad: 018 - TUJUPI / 009 - LOS POZOS /

Municipio: 0812 - NUEVA ARMENIA

=== F. Seguridad Alimentaria ===

P.31 Trabajan la tierra

Respuesta	Cantidad	%
SI	13	56.52
NO	10	43.48
Total	23	

P.31.1 Trabajan la tierra sexo

Sexo	Cantidad	%
Hombres	13	100
Mujeres	0	0
Total	13	

P.31.2 Personas que trabajan la tierra

Numero	Cantidad	%
1	13	100
Total	13	

P.32 Tipo de tenencia de la tierra

Tipo	Cantidad	%
Propia pagada	12	52.17
Alquilada	3	13.04
Prestada	3	13.04
No tiene	5	21.74
Total	23	

P.32.1 Tipo Dominio

Tipo	Cantidad	%
Pleno	5	41.67
Util	7	58.33
Total	12	

P.33 Producen alimentos en la familia

Respuesta	Cantidad	%
SI	14	60.87
NO	9	39.13
Total	23	

P.34 Producen para autoconsumo

Respuesta	Cantidad	%
SI	8	57.14
NO	6	42.86
Total	14	

P.37 Obtiene excedentes para la venta

Respuesta	Cantidad	%
NO	14	100
Total	14	

P.35 Que se sembró y cuanto se produjo durante el año pasado.

	Maiz	Frijol	Maicillo	Café	Caña	Otro
Quintales	38	25	0	0	0	0
Tareas	0	0	0	0	0	0

P.36 Área en tareas con sistema de riego

	Goteo	Aspersión	Ninguno	Otro
Tareas	0	0	0	0

P.38 Huertos familiares

Respuesta	Cantidad	%
Si	8	34.78
No	15	65.22
Total	23	

P.39 Tienen animales domesticos

Respuesta	Cantidad	%
Si	20	86.96
No	3	13.04
Total	23	

P.39.1 Cantidad de animales domesticos

Tipo	Cantidad	Hogares	%
Aves	169	12	60
Bovino	26	4	20
Caprino	2	1	5
Equino	12	9	45
Porcino	3	2	10
Piscicultura	0	0	0
Apicultura	0	0	0
Domésticos	45	19	95

Línea Base Demográfica y Socioeconómica del Municipio de Nueva Armenia, Francisco Morazán

REPORTE - FRECUENCIA SIMPLE

Fecha Inicio: Fecha Final: Departamento: 08 - FRANCISCO MORAZAN
 Comunidad: 018 - TUJUPI / 009 - LOS POZOS /

Municipio: 0812 - NUEVA ARMENIA

=== G. Datos de Educación ===

P.40 Nivel de Educación por Sexo en edad de estudiar

Nivel E.	Cantidad	% Total	Cant. Hombres	(%)	Cant. Mujeres	(%)
1	2	5.56	0	0	2	9.52
2	1	2.78	0	0	1	4.76
3	2	5.56	1	6.67	1	4.76
4	2	5.56	2	13.33	0	0
5	1	2.78	1	6.67	0	0
6	15	41.67	8	53.33	7	33.33
B	11	30.56	2	13.33	9	42.86
D	2	5.56	1	6.67	1	4.76
Total	36		15		21	

P.40.1 Personas Estudiando - Estudian

Nivel E.	Estudia (%)	Estudian H	Estudian M
1	1 5.88	0	1
2	1 5.88	0	1
3	2 11.76	1	1
4	2 11.76	2	0
5	1 5.88	1	0
6	6 35.29	2	4
B	4 23.53	1	3
D	0 0	0	0
Total	17	7	10

Línea Base Demográfica y Socioeconómica del Municipio de Nueva Armenia, Francisco Morazán

REPORTE - FRECUENCIA SIMPLE

Fecha Inicio: Fecha Final: Departamento: 08 - FRANCISCO MORAZAN
Comunidad: 018 - TUJUPI / 009 - LOS POZOS /

Municipio: 0812 - NUEVA ARMENIA

P.40.2 Personas Estudiando - NO Estudian

Nivel E.	NO Estudia	(%)	No estudian H	No estudian M
1	1	5.26	0	1
2	0	0	0	0
3	0	0	0	0
4	0	0	0	0
5	0	0	0	0
6	9	47.37	6	3
B	7	36.84	1	6
D	2	10.53	1	1
Total	19		8	11

P.40.2 Educación por rango de edad y sexo en edad de estudiar

Rango	Cantidad	%	Cant. Hombres	%	Cant. Mujeres	%
2. de 5 a 6 años	2	5.56	0	0	2	9.52
3. de 7 a 12 años	10	27.78	5	33.33	5	23.81
4. de 13 a 15 años	10	27.78	3	20	7	33.33
5. de 16 a 18 años	4	11.11	2	13.33	2	9.52
6. de 19 a 23 años	10	27.78	5	33.33	5	23.81
Total	36		15		21	

P.40.3 Educación por rango de edad y sexo estudian --

Rango	Hombres	%	Mujeres	%
2. de 5 a 6 años	0	0	1	10
3. de 7 a 12 años	5	71.43	5	50
4. de 13 a 15 años	2	28.57	4	40
5. de 16 a 18 años	0	0	0	0
6. de 19 a 23 años	0	0	0	0
Total	7		10	

P.40.4 Educación por rango de edad y sexo NO estudian

Rango	Hombres	%	Mujeres	%
2. de 5 a 6 años	0	0	1	9.09
3. de 7 a 12 años	0	0	0	0
4. de 13 a 15 años	1	12.5	3	27.27
5. de 16 a 18 años	2	25	2	18.18
6. de 19 a 23 años	5	62.5	5	45.45
Total	8		11	

P.40.5 Estudiantes fuera de edad para estudiar segun el grado

Grado	Cantidad	% Total	Hombres	Mujeres
7	1	50.00	1	0
8	1	50.00	0	1
Total	2		1	1

Línea Base Demográfica y Socioeconómica del Municipio de Nueva Armenia, Francisco Morazán

REPORTE - FRECUENCIA SIMPLE

Fecha Inicio: Fecha Final: Departamento: 08 - FRANCISCO MORAZAN
 Comunidad: 018 - TUJUPI / 009 - LOS POZOS /

Municipio: 0812 - NUEVA ARMENIA

P.40.6 Estudiantes fuera de edad para estudiar por rango edad

Rango	Cantidad	% Total	Hombres	%	Mujeres	%
4. de 13 a 15 años	2	100.00	1	100.00	1	100.00
Total	2		1		1	

Línea Base Demográfica y Socioeconómica del Municipio de Nueva Armenia, Francisco Morazán

REPORTE - FRECUENCIA SIMPLE

Fecha Inicio: Fecha Final: Departamento: 08 - FRANCISCO MORAZAN
Comunidad: 018 - TUJUPI / 009 - LOS POZOS /

Municipio: 0812 - NUEVA ARMENIA

=== H. Datos Fuerza de Trabajo e Ingresos ===

P.41 Fuerza de ingresos por rango de edad

Rango edad	Cantidad	%	Cant. Hombres	%	Cant. Mujeres	%
c. de 7 a 12 años	5	7.14	3	8.82	2	5.56
d. de 13 a 15 años	10	14.29	3	8.82	7	19.44
e. de 16 a 18 años	4	5.71	2	5.88	2	5.56
f. de 19 a 23 años	10	14.29	5	14.71	5	13.89
g. de 24 a 30 años	6	8.57	3	8.82	3	8.33
h. de 31 a 40 años	10	14.29	3	8.82	7	19.44
i. de 41 a 50 años	10	14.29	5	14.71	5	13.89
j. de 51 a 64 años	9	12.86	7	20.59	2	5.56
k. de 65 años y mas	6	8.57	3	8.82	3	8.33
Total	70		34		36	

P.41.1 Rango de ingresos (sin remesas)

Rango ingresos	Cantidad Total	%	Cantidad Hombres	%	Cantidad Mujeres	%
a. < 1000	25	75.76	15	65.22	10	100
b. 1001 - 2000	4	12.12	4	17.39	0	0
c. 2001 - 4000	2	6.06	2	8.7	0	0
d. 4001 - 8000	2	6.06	2	8.7	0	0
Total	33		23		10	

P.42 Ocupaciones

Respuesta	Cantidad	%
Empleados	0	0
Cuenta Propia	22	95.65
NC	1	4.35
Total	23	

P.43 Sectores de Empleo

Respuesta	Cantidad	%
Comercial	0	0
Industrial	0	0
Servicios	0	0
NC	23	100
Total	23	

P.44 Sectores de Cuenta Propia

Respuesta	Cantidad	%
Primario	1	4.35
Secundario	15	65.22
Terciario	6	26.09
NC	1	4.35
Total	23	

Línea Base Demográfica y Socioeconómica del Municipio de Nueva Armenia, Francisco Morazán

REPORTE - FRECUENCIA SIMPLE

Fecha Inicio: Fecha Final: Departamento: 08 - FRANCISCO MORAZAN
Comunidad: 018 - TUJUPI / 009 - LOS POZOS /

Municipio: 0812 - NUEVA ARMENIA

P.45 Genera Empleo en el sector

Respuesta	Cantidad	%
Si	0	0
No	22	95.65
NC	1	4.35
Total	23	

P.46 Cuanto Empleo Genera el Sector

Rango	Cantidad	%
1 a 5	0	0
6 a 10	0	0
11 a 15	0	0
16 a 20	0	0
Total	0	

P.47 Miembros de organizaciones

Respuesta	Cantidad	%
Si	0	0
No	22	95.65
NC	1	4.35
Total	23	

P.48 Instituciones de apoyo al sector

P.49 Prestamos en la Familia

Respuesta	Cantidad	%
NO	23	100
Total	23	

P.49.1 Prestamo por sexo

Sexo	Cantidad	%
Total	0	

P.50 Reciben Remesas

Respuesta	Cantidad	%
NO	22	95.65
SI	1	4.35
Total	23	

P.50.1 Rango de ingreso por Remesas

Rango	Cantidad	%
a. 0.01 - 1000.00	1	100
Total	1	

P.51 Rango ingreso familiar

Rango	Cantidad	%
a. < 1000	9	39.13
b. 1001 - 2000	11	47.83
c. 2001 - 4000	2	8.7
f. 12001 - 20000	1	4.35
Total	23	

P.52 Ingreso ajusta para

Tiempos	Cantidad	%
Tres tiempos	23	100
Total	23	

Fuerza de trabajo por sexo

Sexo	Cantidad	%
Masculino	34	48.57
Femenino	36	51.43
Total	70	

Fuerza de trabajo que trabajan

Respuesta	Cantidad	%
NO	37	52.86
SI	33	47.14
Total	70	

Fuerza de trabajo estado civil

Estado civil	Cantidad	%
Soltero	31	44.29
Casado	7	10
Divorciado	6	8.57
Union Libre	26	37.14
Total	70	

Personas con ingreso por genero

Genero	Cantidad	Promedio ingreso	%
Hombres	23	1813.04	69.7
Mujeres	10	750.00	30.3
Total	33		

Fuerza de trabajo Emergente

Hombres	Mujeres	Total
		0

Línea Base Demográfica y Socioeconómica del Municipio de Nueva Armenia, Francisco Morazán

REPORTE - FRECUENCIA SIMPLE

Fecha Inicio: Fecha Final: Departamento: 08 - FRANCISCO MORAZAN
 Comunidad: 018 - TUJUPI / 009 - LOS POZOS /

Municipio: 0812 - NUEVA ARMENIA

Listado de profesiones

Profesion	Cantidad	%
Ama de Casa	29	41.43
Agricultor	18	25.71
Estudiante	12	17.14
Labrador-Agricultor	4	5.71
Motorista	2	2.86
Vigilante	1	1.43
Ayudante albañil	1	1.43
Bachiller computación	1	1.43
Jomalero	1	1.43
Militar	1	1.43
Total	70	

Listado de ocupaciones

Ocupacion	Cantidad	%
Ama de Casa	30	42.86
Agricultor	19	27.14
Estudiante	12	17.14
Labrador-Agricultor	4	5.71
Motorista	1	1.43
Vigilante	1	1.43
Ayudante albañil	1	1.43
Jomalero	1	1.43
Militar	1	1.43
Total	70	

Línea Base Demográfica y Socioeconómica del Municipio de Nueva Armenia, Francisco Morazán

REPORTE - FRECUENCIA SIMPLE

Fecha Inicio: Fecha Final: Departamento: 08 - FRANCISCO MORAZAN
Comunidad: 018 - TUJUPI / 009 - LOS POZOS /

Municipio: 0812 - NUEVA ARMENIA

=== Datos de Vivienda ===

P.53 Tipo de Vivienda

Tipo	Cantidad	%
Casa	23	100
Apartamento independiente	0	0
Local NO habitacional	0	0
Cuarto mesón (cuartería)	0	0
Casa improvisada	0	0
Total	23	

P.54 Tipo de Tenencia

Tipo	Cantidad	%
Propia pagada	20	86.96
Propia pagando	0	0
Alquilada	0	0
Prestada	3	13.04
Total	23	

P.54.1 Dominio

Tipo	Cantidad	%
Pleno	9	45
Útil	11	55
Ocupación	0	0
Posesión	0	0
Total	20	

P.54.2 Sexo propietario

Sexo	Cantidad	%
Hombre	15	75
Mujer	5	25
Ambos	0	0
Total	20	

P.55 Problemas de la vivienda

Problema	Cantidad	%
No tiene repello	15	65.22
Piso de Tierra	3	13.04
Falta de Cielo Falso	1	4.35
Problemas Estructurales	1	4.35
Techo en mal estado	1	4.35
Ninguno	2	8.7

P.55.1 Problema de repello

Lugar	Cantidad	%
Interno	2	13.33
Externo	1	6.67
Ambos	12	80
Total	15	

P.56 Material de construcción

Tipo Material	Cantidad	%
Adobe	23	100
Bloque	0	0
Bahareque	0	0
Madera	0	0
Desperdicios	0	0
Ladrillo	0	0
Yugua	0	0
Total	23	

P.57 Material Techo

Tipo	Cantidad	%
Desechos	0	0
Paja o Similar	0	0
Teja de barro	9	39.13
Lámina Metálica	13	56.52
Lámina de Asbesto	1	4.35
Concreto (losa o Terraza)	0	0
Teja americana (Shingle)	0	0
Total	23	

P.58 Material del piso

Tipo	Cantidad	%
Tierra	8	34.78
Plancha de Cemento	15	65.22
Madera rústica	0	0
Ladrillo de barro	0	0
Granito	0	0
Cerámica	0	0
Mosaico	0	0
Total	23	

P.59 Condición de la vivienda

Condición	Cantidad	%
Buena	2	8.7
Regular	18	78.26
Mala	3	13.04
Total	23	

P.60 Tiene Cocina

Respuesta	Cantidad	%
Si	20	86.96
No	3	13.04
Total	23	

P.61 Ubicación Cocina

Lugar	Cantidad	%
Dentro de la vivienda	12	60
Fuera de la vivienda	7	35
En el corredor	1	5
Total	20	

Línea Base Demográfica y Socioeconómica del Municipio de Nueva Armenia, Francisco Morazán

REPORTE - FRECUENCIA SIMPLE

Fecha Inicio: Fecha Final: Departamento: 08 - FRANCISCO MORAZAN
Comunidad: 018 - TUJUPI / 009 - LOS POZOS /

Municipio: 0812 - NUEVA ARMENIA

P.62 Que utiliza para Cocinar

Tipo	Cantidad	%
Electricidad	0	
Gas Volatil (Chimbo)	0	
Gas Kerosen	0	
Leña	21	91.3
Eco Fogon	2	8.7
Total	23	

P.65 Baños por vivienda

Rango	Cantidad	%
a. Sin baño	4	17.39
b. Un baño	18	78.26
c. Dos baños	1	4.35
Total	23	

P.68 Familias por vivienda

Rango	Cantidad	%
b. Una familia	19	82.61
c. Dos familias	4	17.39
Total	23	

P.63 Como consume el agua

Tipo	Cantidad	%
No tratada	20	80
Botellón	1	4
Filtrada	0	
Hervida	1	4
Clorada	3	12
Total	25	

P.66 Dormitorios por vivienda

Rango	Cantidad	%
b. Un dormitorio	13	56.52
c. Dos dormitorios	9	39.13
d. Tres o mas dormitorios	1	4.35
Total	23	

P.69 Emigración

Respuesta	Cantidad	%
Si	2	8.7
No	21	91.3
Total	23	

P.64 Piezas por vivienda

Piezas	Cantidad	%
b. Una pieza	3	13.04
c. Dos piezas	5	21.74
d. Tres piezas	10	43.48
e. Cuatro o mas	5	21.74
Total	23	

P.67 Personas por dormitorio

Rango	Cantidad	%
b. Una persona	6	26.09
c. Dos personas	5	21.74
d. Tres o mas personas	12	52.17
Total	23	

P.69.1 Razón por la que emigrarán

Razones	Cantidad	%
Economicas	2	100
Violencia generalizada	0	0
Reunificación familiar	0	0
Total	2	

Línea Base Demográfica y Socioeconómica del Municipio de Nueva Armenia, Francisco Morazán

FRECUENCIA SIMPLE DE MONTEGRANDE

REPORTE - FRECUENCIA SIMPLE

Fecha Inicio: Fecha Final:
Comunidad: 007 - MONTEGRANDE /

Departamento: 08 - FRANCISCO MORAZAN

Municipio: 0812 - NUEVA ARMENIA

=== A. DATOS DEMOGRÁFICOS ===

12. Datos de la Familia

Orden	Descripción	Cantidad	%	Hombres	%	Mujeres	%	Hombres Leen	%	Mujeres Leen	%	Hombres no Leen	%	Mujeres no Leen	%
1	Menores de 1 año	0	0	0	0	0	0								
2	De 1 a 4 años	17	11.41	13	15.85	4	5.97								
3	De 5 a 6 años	4	2.68	2	2.44	2	2.99	0	0.00	0	0.00	2	11.11	2	22.22
4	De 7 a 12 años	17	11.41	8	9.76	9	13.43	7	10.94	9	15.52	1	5.56	0	0.00
5	De 13 a 15 años	9	6.04	8	9.76	1	1.49	8	12.50	1	1.72	0	0.00	0	0.00
6	De 16 a 18 años	6	4.03	4	4.88	2	2.99	4	6.25	2	3.45	0	0.00	0	0.00
7	De 19 a 23 años	8	5.37	3	3.66	5	7.46	3	4.69	5	8.62	0	0.00	0	0.00
8	De 24 a 30 años	10	6.71	3	3.66	7	10.45	3	4.69	7	12.07	0	0.00	0	0.00
9	De 31 a 40 años	16	10.74	9	10.98	7	10.45	9	14.06	7	12.07	0	0.00	0	0.00
10	De 41 a 50 años	15	10.07	6	7.32	9	13.43	6	9.38	9	15.52	0	0.00	0	0.00
11	De 51 a 64 años	20	13.42	11	13.41	9	13.43	11	17.19	9	15.52	0	0.00	0	0.00
12	De 65 años y mas	27	18.12	15	18.29	12	17.91	13	20.31	9	15.52	2	11.11	3	33.33
Total		149		82		67		64		58		5		5	

P.12.1 Analfabetismo por rangos de edad

Orden	Descripción	Cantidad	%
4	De 7 a 12 años	1	10
5	De 13 a 15 años	0	0
6	De 16 a 18 años	0	0
7	De 19 a 23 años	0	0
8	De 24 a 30 años	0	0
9	De 31 a 40 años	0	0
10	De 41 a 50 años	0	0
11	De 51 a 64 años	0	0
12	De 65 años y mas	5	50
Total		6	

P.12.2 Cantidad de personas por edad y sexo

Edad	Cantidad Hombres	Cantidad Mujeres	Total
1	1	2	3

Línea Base Demográfica y Socioeconómica del Municipio de Nueva Armenia, Francisco Morazán

REPORTE - FRECUENCIA SIMPLE

Fecha Inicio: Fecha Final:
Comunidad: 007 - MONTEGRANDE /

Departamento: 08 - FRANCISCO MORAZAN

Municipio: 0812 - NUEVA ARMENIA

P.12.2 Cantidad de personas por edad y sexo

Edad	Cantidad Hombres	Cantidad Mujeres	Total
2	4	1	5
3	4	0	4
4	4	1	5
6	2	2	4
7	1	0	1
8	1	3	4
9	1	1	2
10	1	1	2
11	3	2	5
12	1	2	3
13	5	0	5
14	1	0	1
15	2	1	3
16	1	0	1
17	2	2	4
18	1	0	1
19	1	2	3
21	0	1	1
22	0	2	2
23	2	0	2
24	1	0	1
25	1	1	2
27	1	3	4
29	0	1	1
30	0	2	2
32	0	2	2
33	0	2	2
34	2	1	3
35	0	1	1
36	2	0	2

Línea Base Demográfica y Socioeconómica del Municipio de Nueva Armenia, Francisco Morazán

REPORTE - FRECUENCIA SIMPLE

Fecha Inicio: Fecha Final:
Comunidad: 007 - MONTEGRANDE /

Departamento: 08 - FRANCISCO MORAZAN

Municipio: 0812 - NUEVA ARMENIA

P.12.2 Cantidad de personas por edad y sexo

Edad	Cantidad Hombres	Cantidad Mujeres	Total
37	2	0	2
38	2	0	2
40	1	1	2
41	1	0	1
42	2	0	2
43	0	1	1
44	1	1	2
45	1	0	1
46	0	2	2
47	0	3	3
49	1	1	2
50	0	1	1
51	1	1	2
52	0	2	2
53	0	1	1
55	1	0	1
56	1	0	1
57	0	1	1
58	3	1	4
60	1	0	1
61	0	1	1
62	2	1	3
63	1	0	1
64	1	1	2
65	1	3	4
66	1	0	1
67	2	0	2
68	1	0	1
69	0	1	1
70	0	1	1

Línea Base Demográfica y Socioeconómica del Municipio de Nueva Armenia, Francisco Morazán

REPORTE - FRECUENCIA SIMPLE

Fecha Inicio: Fecha Final:
Comunidad: 007 - MONTEGRANDE /

Departamento: 08 - FRANCISCO MORAZAN

Municipio: 0812 - NUEVA ARMENIA

P.12.2 Cantidad de personas por edad y sexo

Edad	Cantidad Hombres	Cantidad Mujeres	Total
71	2	0	2
72	1	0	1
73	1	0	1
75	0	3	3
76	2	0	2
77	0	1	1
78	0	1	1
79	1	0	1
85	0	2	2
86	1	0	1
92	1	0	1
93	1	0	1
Total	82	67	149

P.13 Cantidad de personas por edad rangos de 5 años

Rango	Cantidad Hombres	Cantidad Mujeres	Total
De 0 a 4 años	13	4	17
De 5 a 9 años	5	6	11
De 10 a 14 años	11	5	16
De 15 a 19 años	7	5	12
De 20 a 24 años	3	3	6
De 25 a 29 años	2	5	7
De 30 a 34 años	2	7	9
De 35 a 39 años	6	1	7
De 40 a 44 años	5	3	8
De 45 a 49 años	2	6	8
De 50 a 54 años	1	5	6
De 50 a 54 años	1	5	6
De 55 a 59 años	5	2	7
De 60 a 64 años	5	3	8
De 65 a 69 años	5	4	9

Línea Base Demográfica y Socioeconómica del Municipio de Nueva Armenia, Francisco Morazán

REPORTE - FRECUENCIA SIMPLE

Fecha Inicio: Fecha Final:
Comunidad: 007 - MONTEGRANDE /

Departamento: 08 - FRANCISCO MORAZAN

Municipio: 0812 - NUEVA ARMENIA

P.13 Cantidad de personas por edad rangos de 5 años

Rango	Cantidad Hombres	Cantidad Mujeres	Total
De 70 a 74 años	4	1	5
De 75 a 79 años	3	5	8
De 80 a 84 años	0	0	0
De 85 a 89 años	1	2	3
De 90 a 94 años	2	0	2
De 95 a 99 años	0	0	0
De 100 a 104 años	0	0	0
De 105 a 109 años	0	0	0
De 110 a 114 años	0	0	0
Total	82	67	149

P.14 Total madres solteras 5 P.16 Cantidad de nacimientos durante el año pasado

	Total Niños	Total Niñas	Total Nacimientos	Edad Promedio Madre
P.15 Total padres solteros 0	0	2	2	26.5

Línea Base Demográfica y Socioeconómica del Municipio de Nueva Armenia, Francisco Morazán

REPORTE - FRECUENCIA SIMPLE

Fecha Inicio: Fecha Final:
Comunidad: 007 - MONTEGRANDE /

Departamento: 08 - FRANCISCO MORAZAN

Municipio: 0812 - NUEVA ARMENIA

=== B. DATOS DE SALUD ===

P.17 Rango edad embarazos

Rango	Cantidad	%
Total	0	

P.19.1 Muertes durante el parto

Respuesta	Cantidad	%
Si	0	0
No	43	100
Total	43	

P.17.1 Cantidad de embarazadas

Cantidad
0

P.20 Planifica con su pareja

Respuesta	Cantidad	%
Si	8	18.6
No	35	81.4
Total	43	

P.18 Donde nacio el último niño(a)

Lugar	Cantidad	%
Clinica materno infantil	2	100
Total	2	

P.21 Que tipo de metodo utiliza

Orden	Descripción	Cantidad	%
1	Ritmo	0	0
2	DIU	4	50
3	Pastilla	0	0
4	Preservativo	0	0
5	Inyección	2	25
6	Operación	2	25
7	Implante	0	0
Total		8	

19. Hubo alguna muerte materna?

Cuando	Cantidad
Total	0

P.21.1 Quien se opero

Respuesta	Cantidad	%
Hombre	0	0
Mujer	2	100
Total	2	

P.22 Muertes de niños(a) menores de 5 años

Respuesta	Cantidad	%
Niños		
Niñas		
Total		

P.23 Se manifestarán enfermedades

Orden	Descripción	T. Manif	%	Hombres	%	Mujeres	%	Publica	%	Privada	%
1	Infecciones respiratorias agudas	6	11.76	3	16.67	3	9.09	4	9.09	0	0
2	Dengue Clásico	2	3.92	1	5.56	1	3.03	2	4.55	0	0
3	Paludismo	0	0	0	0	0	0	0	0	0	0
4	Dengue hemorrágico	0	0	0	0	0	0	0	0	0	0
5	Chagas	0	0	0	0	0	0	0	0	0	0
6	ZIKA	1	1.96	0	0	1	3.03	0	0	0	0
7	Chicunguya	6	11.76	3	16.67	3	9.09	6	13.64	0	0
8	Hipertension Arterial	14	27.45	4	22.22	10	30.3	13	29.55	1	100
9	Diabetes	5	9.8	0	0	5	15.15	5	11.36	0	0
10	Asma bronquial	7	13.73	3	16.67	4	12.12	7	15.91	0	0
11	Epilepsia	2	3.92	1	5.56	1	3.03	2	4.55	0	0

Línea Base Demográfica y Socioeconómica del Municipio de Nueva Armenia, Francisco Morazán

REPORTE - FRECUENCIA SIMPLE

Fecha Inicio: Fecha Final:
Comunidad: 007 - MONTEGRANDE /

Departamento: 08 - FRANCISCO MORAZAN

Municipio: 0812 - NUEVA ARMENIA

P.23 Se manifestarán enfermedades

Orden	Descripción	T. Manif	%	Hombres	%	Mujeres	%	Publica	%	Privada	%
12	Neumonía	0	0	0	0	0	0	0	0	0	0
13	Consumo de alcohol	1	1.96	1	5.56	0	0	0	0	0	0
14	Consumo de drogas	0	0	0	0	0	0	0	0	0	0
15	Tuberculosis	0	0	0	0	0	0	0	0	0	0
16	Cáncer	0	0	0	0	0	0	0	0	0	0
17	Diarreas	1	1.96	0	0	1	3.03	1	2.27	0	0
18	De la piel	1	1.96	0	0	1	3.03	1	2.27	0	0
19	Discapacidad	5	9.8	2	11.11	3	9.09	3	6.82	0	0
Total		51		18		33		44		1	

P.24 Personas Vacunadas

Orden	Rango	T. Personas	% Total	Hombres	%	Mujeres	%	Con Vacuna	%	Sin Vacuna	%
1	Menores de 9 años	28	18.79	18	21.69	10	15.15	28	18.79	0	0
2	De 10 a 19 años	28	18.79	19	22.89	9	13.64	28	18.79	0	0
3	De 20 a 64 años	66	44.3	31	37.35	35	53.03	66	44.3	0	0
4	De 65 años y mas	27	18.12	15	18.07	12	18.18	27	18.12	0	0
Total		149		83		66		149		0	

Línea Base Demográfica y Socioeconómica del Municipio de Nueva Armenia, Francisco Morazán

REPORTE - FRECUENCIA SIMPLE

Fecha Inicio: Fecha Final:
Comunidad: 007 - MONTEGRANDE /

Departamento: 08 - FRANCISCO MORAZAN

Municipio: 0812 - NUEVA ARMENIA

=== C. Seguridad ===

P.25 Casos de violencia				P.26 Víctima de violencia				P.27 ¿Qué tan seguro están			P.28 y 29 Participación		
Respuesta	Cantidad	%	Num. Casos	Respuesta	Cantidad	%	Num. Casos	Respuesta	Cantidad	%	Pregunta	Cantidad	%
SI	1	2.33	1	NO	43	100	0	Están seguros	40	93.02	Cantidad de Hombres	6	54.55
NO	42	97.67	0	Total	43			NO están seguros	3	6.98	Cantidad de Mujeres	5	45.45
Total	43							Total	43		Total	11	

P.27.1 Motivos de inseguridad							Participaciones y Expectativas	
Orden	Robos	Maras	Drogras	Cantinas	Riñas	Violaciones	Rango de miembros	Cantidad
1	2	0	0	0	0	0	1 Una mujer	5
2	0	0	0	0	1	0	1 Un hombre	6
3	0	0	0	1	0	0	Total	11
4	0	1	0	0	0	0		
5	0	0	1	0	0	0		
6	0	0	0	0	0	1		

Línea Base Demográfica y Socioeconómica del Municipio de Nueva Armenia, Francisco Morazán

REPORTE - FRECUENCIA SIMPLE

Fecha Inicio: Fecha Final:
Comunidad: 007 - MONTEGRANDE /

Departamento: 08 - FRANCISCO MORAZAN

Municipio: 0812 - NUEVA ARMENIA

=== E. Datos Servicios Públicos ===

P.30 Servicios públicos que reciben

No.	Servicio	Total	Reciben				Porcentajes							
			Si	%	No	%	Bueno	Regular	Malo	ND	% B	% R	% M	% ND
1	Agua de pozo propio	43	11	25.58	32	74.42	11			0	100	0	0	0
2	Agua domiciliar de pozo comunal	43	6	13.95	37	86.05	1	4	1	0	16.67	66.67	16.67	0
3	Acarrea agua de río o quebrada	43	10	23.26	33	76.74								
4	Agua domiciliar por acueducto	43	1	2.33	42	97.67	1			0	100	0	0	0
5	Agua llave pública / fuente	43	14	32.56	29	67.44	7	5	1	1	50	35.71	7.14	7.14
6	Reservorio de agua lluvia	43	2	4.65	41	95.35	1	1		0	50	50	0	0
7	Inodoro o servicio sanitario	43	3	6.98	40	93.02	2	1		0	66.67	33.33	0	0
8	Letrina de fosa simple	43	19	44.19	24	55.81	8	8	3	0	42.11	42.11	15.79	0
9	Letrina de fosa séptica	43	18	41.86	25	58.14	10	5	3	0	55.56	27.78	16.67	0
10	Usa letrina	43	41	95.35	2	4.65								
11	Recolección de basura	43	28	65.12	15	34.88								
12	Aseo de calles	43	2	4.65	41	95.35								
13	Energía eléctrica domiciliar	43	35	81.4	8	18.6	9	12	13	1	25.71	34.29	37.14	2.86
14	Teléfono (HONDUTEL)	43	0	0	43	100								
15	Teléfono (Celular móvil o fijo)	43	41	95.35	2	4.65								
16	Alumbrado público	43	0	0	43	100								0
17	Mantenimiento de calles	43	0	0	43	100								0

Disposición de escretas: Total: 40 - Porcentaje: 93.02

P.30.1 Días de la semana que reciben el servicio

Días	Pozo P.	%	Pozo C.	%	Agua Río	%	Acued.	%	LLave P.	%	Reser.	%	Recol.	%	Aseo C.	%
0	4	5	2	33.33	4	40	1	100	1	7.14	1	50	16	57.14	1	50
1	0	0	1	16.67	0	0	0	0	0	0	0	0	12	42.86	1	50
2	0	0	2	33.33	0	0	0	0	0	0	0	0	0	0	0	0
6	1	1.25	0	0	0	0	0	0	1	7.14	0	0	0	0	0	0
7	6	7.5	1	16.67	6	60	0	0	12	85.71	1	50	0	0	0	0
Total	11		6		10		1		14		2		28		2	

Línea Base Demográfica y Socioeconómica del Municipio de Nueva Armenia, Francisco Morazán

REPORTE - FRECUENCIA SIMPLE

Fecha Inicio: Fecha Final:
Comunidad: 007 - MONTEGRANDE /

Departamento: 08 - FRANCISCO MORAZAN

Municipio: 0812 - NUEVA ARMENIA

=== F. Seguridad Alimentaria ===

P.31 Trabajan la tierra

Respuesta	Cantidad	%
SI	29	67.44
NO	14	32.56
Total	43	

P.31.1 Trabajan la tierra sexo

Sexo	Cantidad	%
Hombres	32	100
Mujeres	0	0
Total	32	

P.31.2 Personas que trabajan la tierra

Numero	Cantidad	%
1	26	89.66
2	3	10.34
Total	32	

P.32 Tipo de tenencia de la tierra

Tipo	Cantidad	%
Propia pagada	25	58.14
Alquilada	10	23.26
Prestada	2	4.65
No tiene	6	13.95
Total	43	

P.32.1 Tipo Dominio

Tipo	Cantidad	%
Pleno	13	52
Util	12	48
Total	25	

P.33 Producen alimentos en la familia

Respuesta	Cantidad	%
SI	28	65.12
NO	15	34.88
Total	43	

P.34 Producen para autoconsumo

Respuesta	Cantidad	%
SI	23	82.14
NO	5	17.86
Total	28	

P.37 Obtiene excedentes para la venta

Respuesta	Cantidad	%
SI	3	10.71
NO	25	89.29
Total	28	

P.35 Que se sembró y cuanto se produjo durante el año pasado.

	Maiz	Frijol	Maicillo	Café	Caña	Otro
Quintales	114	81	70	0	0	0
Tareas	0	0	0	0	0	0

P.36 Área en tareas con sistema de riego

	Goteo	Aspersión	Ninguno	Otro
Tareas	0	0	0	0

P.38 Huertos familiares

Respuesta	Cantidad	%
Si	4	9.3
No	39	90.7
Total	43	

P.39 Tienen animales domesticos

Respuesta	Cantidad	%
Si	31	72.09
No	12	27.91
Total	43	

P.39.1 Cantidad de animales domesticos

Tipo	Cantidad	Hogares	%
Aves	255	26	83.87
Bovino	43	10	32.26
Caprino	0	0	0
Equino	9	7	22.58
Porcino	0	0	0
Piscicultura	100	1	3.23
Apicultura	0	0	0
Domésticos	78	28	90.32

Línea Base Demográfica y Socioeconómica del Municipio de Nueva Armenia, Francisco Morazán

REPORTE - FRECUENCIA SIMPLE

Fecha Inicio: Fecha Final:
Comunidad: 007 - MONTEGRANDE /

Departamento: 08 - FRANCISCO MORAZAN

Municipio: 0812 - NUEVA ARMENIA

=== G. Datos de Educación ===

P.40 Nivel de Educación por Sexo en edad de estudiar

Nivel E.	Cantidad	% Total	Cant. Hombres	(%)	Cant. Mujeres	(%)
PE	4	9.09	2	8	2	10.53
1	2	4.55	2	8	0	0
2	2	4.55	1	4	1	5.26
3	4	9.09	1	4	3	15.79
4	4	9.09	3	12	1	5.26
5	4	9.09	2	8	2	10.53
6	7	15.91	3	12	4	21.05
B	9	20.45	9	36	0	0
D	6	13.64	1	4	5	26.32
U	2	4.55	1	4	1	5.26
Total	44		25		19	

P.40.1 Personas Estudiando - Estudian

Nivel E.	Estudia (%)	Estudian H	Estudian M
PE	4 11.11	2	2
1	2 5.56	2	0
2	2 5.56	1	1
3	4 11.11	1	3
4	4 11.11	3	1
5	4 11.11	2	2
6	4 11.11	2	2
B	8 22.22	8	0
D	3 8.33	0	3
U	1 2.78	0	1
Total	36	21	15

Línea Base Demográfica y Socioeconómica del Municipio de Nueva Armenia, Francisco Morazán

REPORTE - FRECUENCIA SIMPLE

Fecha Inicio: Fecha Final:
Comunidad: 007 - MONTEGRANDE /

Departamento: 08 - FRANCISCO MORAZAN

Municipio: 0812 - NUEVA ARMENIA

P.40.2 Personas Estudiando - NO Estudian

Nivel E.	NO Estudia (%)	No estudian H	No estudian M
PE	0	0	0
1	0	0	0
2	0	0	0
3	0	0	0
4	0	0	0
5	0	0	0
6	3	37.5	1
B	1	12.5	1
D	3	37.5	1
U	1	12.5	1
Total	8	4	4

P.40.2 Educación por rango de edad y sexo en edad de estudiar

Rango	Cantidad	%	Cant. Hombres	%	Cant. Mujeres	%
2. de 5 a 6 años	4	9.09	2	8	2	10.53
3. de 7 a 12 años	17	38.64	8	32	9	47.37
4. de 13 a 15 años	9	20.45	8	32	1	5.26
5. de 16 a 18 años	6	13.64	4	16	2	10.53
6. de 19 a 23 años	8	18.18	3	12	5	26.32
Total	44		25		19	

P.40.3 Educación por rango de edad y sexo estudian --

Rango	Hombres	%	Mujeres	%
2. de 5 a 6 años	2	9.52	2	13.33
3. de 7 a 12 años	8	38.1	9	60
4. de 13 a 15 años	7	33.33	0	0
5. de 16 a 18 años	2	9.52	2	13.33
6. de 19 a 23 años	2	9.52	2	13.33
Total	21		15	

P.40.4 Educación por rango de edad y sexo NO estudian

Rango	Hombres	%	Mujeres	%
2. de 5 a 6 años	0	0	0	0
3. de 7 a 12 años	0	0	0	0
4. de 13 a 15 años	1	25	1	25
5. de 16 a 18 años	2	50	0	0
6. de 19 a 23 años	1	25	3	75
Total	4		4	

Línea Base Demográfica y Socioeconómica del Municipio de Nueva Armenia, Francisco Morazán

REPORTE - FRECUENCIA SIMPLE

Fecha Inicio: Fecha Final:
Comunidad: 007 - MONTEGRANDE /

Departamento: 08 - FRANCISCO MORAZAN

Municipio: 0812 - NUEVA ARMENIA

P.40.5 Estudiantes fuera de edad para estudiar segun el grado

Grado	Cantidad	% Total	Hombres	Mujeres
1	1	7.69	1	0
4	1	7.69	1	0
5	1	7.69	1	0
7	1	7.69	1	0
8	5	38.46	5	0
9	3	23.08	0	3
10	1	7.69	0	1
Total	13		9	4

P.40.6 Estudiantes fuera de edad para estudiar por rango edad

Rango	Cantidad	% Total	Hombres	%	Mujeres	%
3. de 7 a 12 años	2	15.38	2	22.22	0	0.00
4. de 13 a 15 años	3	23.08	3	33.33	0	0.00
5. de 16 a 18 años	4	30.77	2	22.22	2	50.00
6. de 19 a 23 años	4	30.77	2	22.22	2	50.00
Total	13		9		4	

Línea Base Demográfica y Socioeconómica del Municipio de Nueva Armenia, Francisco Morazán

REPORTE - FRECUENCIA SIMPLE

Fecha Inicio: Fecha Final:
Comunidad: 007 - MONTEGRANDE /

Departamento: 08 - FRANCISCO MORAZAN

Municipio: 0812 - NUEVA ARMENIA

=== H. Datos Fuerza de Trabajo e Ingresos ===

P.41 Fuerza de ingresos por rango de edad

Rango edad	Cantidad	%	Cant. Hombres	%	Cant. Mujeres	%
c. de 7 a 12 años	10	8.26	5	7.81	5	8.77
d. de 13 a 15 años	9	7.44	8	12.5	1	1.75
e. de 16 a 18 años	6	4.96	4	6.25	2	3.51
f. de 19 a 23 años	8	6.61	3	4.69	5	8.77
g. de 24 a 30 años	10	8.26	3	4.69	7	12.28
h. de 31 a 40 años	16	13.22	9	14.06	7	12.28
i. de 41 a 50 años	15	12.4	6	9.38	9	15.79
j. de 51 a 64 años	20	16.53	11	17.19	9	15.79
k. de 65 años y mas	27	22.31	15	23.44	12	21.05
Total	121		64		57	

P.41.1 Rango de ingresos (sin remesas)

Rango ingresos	Cantidad Total	%	Cantidad Hombres	%	Cantidad Mujeres	%
a. < 1000	31	70.45	26	74.29	5	55.56
b. 1001 - 2000	8	18.18	6	17.14	2	22.22
c. 2001 - 4000	3	6.82	1	2.86	2	22.22
d. 4001 - 8000	1	2.27	1	2.86	0	0
f. 12001 - 20000	1	2.27	1	2.86	0	0
Total	44		35		9	

P.42 Ocupaciones

Respuesta	Cantidad	%
Empleados	2	4.65
Cuenta Propia	39	90.7
NC	2	4.65
Total	43	

P.43 Sectores de Empleo

Respuesta	Cantidad	%
Comercial	0	0
Industrial	0	0
Servicios	2	4.65
NC	41	95.35
Total	43	

P.44 Sectores de Cuenta Propia

Respuesta	Cantidad	%
Primario	1	2.33
Secundario	34	79.07
Terciario	4	9.3
NC	4	9.3
Total	43	

Línea Base Demográfica y Socioeconómica del Municipio de Nueva Armenia, Francisco Morazán

REPORTE - FRECUENCIA SIMPLE

Fecha Inicio: Fecha Final:
Comunidad: 007 - MONTEGRANDE /

Departamento: 08 - FRANCISCO MORAZAN

Municipio: 0812 - NUEVA ARMENIA

P.45 Genera Empleo en el sector

Respuesta	Cantidad	%
Si	0	0
No	39	90.7
NC	4	9.3
Total	43	

P.48 Instituciones de apoyo al sector

P.49 Prestamos en la Familia

Respuesta	Cantidad	%
NO	43	100
Total	43	

P.50.1 Rango de ingreso por Remesas

Rango	Cantidad	%
a. 0.01 - 1000.00	7	58.33
b. 1001 - 2000	4	33.33
c. 2000.01 y mas	1	8.33
Total	12	

Fuerza de trabajo por sexo

Sexo	Cantidad	%
Masculino	64	52.89
Femenino	57	47.11
Total	121	

P.46 Cuanto Empleo Genera el Sector

Rango	Cantidad	%
1 a 5	0	0
6 a 10	0	0
11 a 15	0	0
16 a 20	0	0
Total	0	

P.49.1 Prestamo por sexo

Sexo	Cantidad	%
Total	0	

P.51 Rango ingreso familiar

Rango	Cantidad	%
a. < 1000	26	60.47
b. 1001 - 2000	9	20.93
c. 2001 - 4000	4	9.3
d. 4001 - 8000	2	4.65
e. 8001 - 12000	1	2.33
f. 12001 - 20000	1	2.33
Total	43	

Fuerza de trabajo que trabajan

Respuesta	Cantidad	%
NO	77	63.64
SI	44	36.36
Total	121	

P.47 Miembros de organizaciones

Respuesta	Cantidad	%
Si	7	16.28
No	32	74.42
NC	4	9.3
Total	43	

P.50 Reciben Remesas

Respuesta	Cantidad	%
NO	31	72.09
SI	12	27.91
Total	43	

P.52 Ingreso ajusta para

Tiempos	Cantidad	%
Tres tiempos	43	100
Total	43	

Fuerza de trabajo estado civil

Estado civil	Cantidad	%
Soltero	58	47.93
Casado	37	30.58
Divorciado	1	0.83
Union Libre	25	20.66
Total	121	

Línea Base Demográfica y Socioeconómica del Municipio de Nueva Armenia, Francisco Morazán

REPORTE - FRECUENCIA SIMPLE

Fecha Inicio: Fecha Final:
Comunidad: 007 - MONTEGRANDE /

Departamento: 08 - FRANCISCO MORAZAN

Municipio: 0812 - NUEVA ARMENIA

Personas con ingreso por genero				Fuerza de trabajo Emergente		
Genero	Cantidad	Promedio ingreso	%	Hombres	Mujeres	Total
Hombres	35	1548.57	79.55	1	0	1
Mujeres	9	1377.78	20.45			
Total	44					

Listado de profesiones

Profesion	Cantidad	%
Agricultor	35	28.93
Oficios Domésticos	25	20.66
Estudiante	23	19.01
Ama de Casa	16	13.22
Perito Mercantil	6	4.96
No Definido	4	3.31
Discapacitado	4	3.31
Comerciante	2	1.65
Ingeniería Agronómica	1	0.83
Cargadores	1	0.83
Contador Público	1	0.83
Bachiller Ciencias	1	0.83
Electricista	1	0.83
Herrero	1	0.83
Total	121	

Listado de ocupaciones

Ocupacion	Cantidad	%
Oficios Domésticos	24	19.83
Estudiante	23	19.01
Agricultor	18	14.88
agricultor	17	14.05
Ama de Casa	17	14.05
Discapacitado	4	3.31
No Definido	4	3.31
Perito Mercantil	3	2.48
Comerciante menor	3	2.48
Empleada Doméstica	2	1.65



Línea Base Demográfica y Socioeconómica del Municipio de Nueva Armenia, Francisco Morazán

REPORTE - FRECUENCIA SIMPLE

Fecha Inicio: Fecha Final:
Comunidad: 007 - MONTEGRANDE /

Departamento: 08 - FRANCISCO MORAZAN

Municipio: 0812 - NUEVA ARMENIA

Contador Público	1	0.83
Ing. Agronomo	1	0.83
Avicola	1	0.83
Bachiller Ciencias	1	0.83
Cargadores	1	0.83
Electricista	1	0.83
Total	121	

Línea Base Demográfica y Socioeconómica del Municipio de Nueva Armenia, Francisco Morazán

REPORTE - FRECUENCIA SIMPLE

Fecha Inicio: Fecha Final:
Comunidad: 007 - MONTEGRANDE /

Departamento: 08 - FRANCISCO MORAZAN

Municipio: 0812 - NUEVA ARMENIA

=== Datos de Vivienda ===

P.53 Tipo de Vivienda

Tipo	Cantidad	%
Casa	41	95.35
Apartamento independiente	0	0
Local NO habitacional	0	0
Cuarto mesón (cuartería)	1	2.33
Casa improvisada	1	2.33
Total	43	

P.54 Tipo de Tenencia

Tipo	Cantidad	%
Propia pagada	42	97.67
Propia pagando	0	0
Alquilada	0	0
Prestada	1	2.33
Total	43	

P.54.1 Dominio

Tipo	Cantidad	%
Pleno	12	28.57
Útil	29	69.05
Ocupación	1	2.38
Posesión	0	0
Total	42	

P.54.2 Sexo propietario

Sexo	Cantidad	%
Hombre	26	61.9
Mujer	12	28.57
Ambos	4	9.52
Total	42	

P.55 Problemas de la vivienda

Problema	Cantidad	%
No tiene repello	11	25.58
Piso de Tierra	4	9.3
Falta de Cielo Falso	3	6.98
Problemas Estructurales	8	18.6
Techo en mal estado	16	37.21
Ninguno	2	4.65

P.55.1 Problema de repello

Lugar	Cantidad	%
Interno	1	9.09
Externo	2	18.18
Ambos	8	72.73
Total	11	

P.56 Material de construcción

Tipo Material	Cantidad	%
Adobe	35	81.4
Bloque	1	2.33
Bahareque	1	2.33
Madera	2	4.65
Desperdicios	0	0
Ladrillo	4	9.3
Yugua	0	0
Total	43	

P.57 Material Techo

Tipo	Cantidad	%
Desechos	0	0
Paja o Similar	0	0
Teja de barro	18	41.86
Lámina Metálica	20	46.51
Lámina de Asbesto	3	6.98
Concreto (losa o Terraza)	1	2.33
Teja americana (Shingle)	1	2.33
Total	43	

P.58 Material del piso

Tipo	Cantidad	%
Tierra	8	18.6
Plancha de Cemento	24	55.81
Madera rústica	0	0
Ladrillo de barro	7	16.28
Granito	2	4.65
Cerámica	1	2.33
Mosaico	1	2.33
Total	43	

P.59 Condición de la vivienda

Condición	Cantidad	%
Buena	8	18.6
Regular	26	60.47
Mala	9	20.93
Total	43	

P.60 Tiene Cocina

Respuesta	Cantidad	%
Si	36	83.72
No	7	16.28
Total	43	

P.61 Ubicación Cocina

Lugar	Cantidad	%
Dentro de la vivienda	26	72.22
Fuera de la vivienda	9	25
En el corredor	1	2.78
Total	36	

Línea Base Demográfica y Socioeconómica del Municipio de Nueva Armenia, Francisco Morazán

REPORTE - FRECUENCIA SIMPLE

Fecha Inicio: Fecha Final:
Comunidad: 007 - MONTEGRANDE /

Departamento: 08 - FRANCISCO MORAZAN

Municipio: 0812 - NUEVA ARMENIA

P.62 Que utiliza para Cocinar

Tipo	Cantidad	%
Electricidad	3	6.98
Gas Volatil (Chimbo)		0
Gas Kerosen		0
Leña	38	88.37
Eco Fogon	2	4.65
Total	43	

P.65 Baños por vivienda

Rango	Cantidad	%
a. Sin baño	25	58.14
b. Un baño	18	41.86
Total	43	

P.68 Familias por vivienda

Rango	Cantidad	%
b. Una familia	38	88.37
c. Dos familias	4	9.3
d. Tres o mas familias	1	2.33
Total	43	

P.63 Como consume el agua

Tipo	Cantidad	%
No tratada	21	48.84
Botellón	11	25.58
Filtrada		0
Hervida	5	11.63
Clorada	6	13.95
Total	43	

P.66 Dormitorios por vivienda

Rango	Cantidad	%
b. Un dormitorio	24	55.81
c. Dos dormitorios	12	27.91
d. Tres o mas dormitorios	7	16.28
Total	43	

P.69 Emigración

Respuesta	Cantidad	%
Si	13	30.23
No	30	69.77
Total	43	

P.64 Piezas por vivienda

Piezas	Cantidad	%
b. Una pieza	4	9.3
c. Dos piezas	4	9.3
d. Tres piezas	13	30.23
e. Cuatro o mas	22	51.16
Total	43	

P.67 Personas por dormitorio

Rango	Cantidad	%
b. Una persona	11	25.58
c. Dos personas	18	41.86
d. Tres o mas personas	14	32.56
Total	43	

P.69.1 Razón por la que emigrarán

Razones	Cantidad	%
Economicas	13	100
Violencia generalizada	0	0
Reunificación familiar	0	0
Total	13	

Línea Base Demográfica y Socioeconómica del Municipio de Nueva Armenia, Francisco Morazán

FRECUENCIA SIMPLE DE NUEVA ARMENIA

REPORTE - FRECUENCIA SIMPLE

Fecha Inicio: Fecha Final:
Comunidad: Varias

Departamento: 08 - FRANCISCO MORAZAN

Municipio: 0812 - NUEVA ARMENIA

=== A. DATOS DEMOGRÁFICOS ===

12. Datos de la Familia

Orden	Descripción	Cantidad	%	Hombres	%	Mujeres	%	Hombres Leen	%	Mujeres Leen	%	Hombres no Leen	%	Mujeres no Leen	%
1	Menores de 1 año	2	0.22	2	0.43	0	0.00								
2	De 1 a 4 años	72	7.92	39	8.37	33	7.45								
3	De 5 a 6 años	25	2.75	14	3.00	11	2.48	0	0.00	0	0.00	13	19.12	11	20.00
4	De 7 a 12 años	101	11.11	56	12.02	45	10.16	53	13.35	45	11.60	3	4.41	0	0.00
5	De 13 a 15 años	68	7.48	41	8.80	27	6.09	41	10.33	24	6.19	0	0.00	3	5.45
6	De 16 a 18 años	53	5.83	32	6.87	21	4.74	31	7.81	20	5.15	1	1.47	1	1.82
7	De 19 a 23 años	67	7.37	29	6.22	38	8.58	29	7.30	37	9.54	0	0.00	1	1.82
8	De 24 a 30 años	88	9.68	47	10.09	41	9.26	46	11.59	41	10.57	1	1.47	0	0.00
9	De 31 a 40 años	135	14.85	59	12.66	76	17.16	58	14.61	75	19.33	1	1.47	1	1.82
10	De 41 a 50 años	94	10.34	48	10.30	46	10.38	47	11.84	46	11.86	1	1.47	0	0.00
11	De 51 a 64 años	107	11.77	47	10.09	60	13.54	46	11.59	57	14.69	1	1.47	3	5.45
12	De 65 años y mas	97	10.67	52	11.16	45	10.16	46	11.59	43	11.08	6	8.82	2	3.64
Total		909		466		443		397		388		27		22	

P.12.1 Analfabetismo por rangos de edad

Orden	Descripción	Cantidad	%
4	De 7 a 12 años	3	6.12
5	De 13 a 15 años	3	6.12
6	De 16 a 18 años	2	4.08
7	De 19 a 23 años	1	2.04
8	De 24 a 30 años	1	2.04
9	De 31 a 40 años	2	4.08
10	De 41 a 50 años	1	2.04
11	De 51 a 64 años	4	8.16
12	De 65 años y mas	8	16.33
Total		25	

P.12.2 Cantidad de personas por edad y sexo

Edad	Cantidad Hombres	Cantidad Mujeres	Total
0	2	0	2

Línea Base Demográfica y Socioeconómica del Municipio de Nueva Armenia, Francisco Morazán

REPORTE - FRECUENCIA SIMPLE

Fecha Inicio:
Comunidad: Varias

Fecha Final:

Departamento: 08 - FRANCISCO MORAZAN

Municipio: 0812 - NUEVA ARMENIA

P.12.2 Cantidad de personas por edad y sexo

Edad	Cantidad Hombres	Cantidad Mujeres	Total
1	13	11	24
2	6	6	12
3	11	8	19
4	9	8	17
5	7	5	12
6	7	6	13
7	9	11	20
8	8	7	15
9	8	7	15
10	12	7	19
11	11	10	21
12	8	3	11
13	15	8	23
14	12	12	24
15	14	7	21
16	9	7	16
17	11	5	16
18	12	9	21
19	6	12	18
20	5	10	15
21	7	7	14
22	4	7	11
23	7	2	9
24	4	3	7
25	3	6	9
26	2	1	3
27	15	10	25
28	11	10	21
29	6	7	13
30	6	4	10

Línea Base Demográfica y Socioeconómica del Municipio de Nueva Armenia, Francisco Morazán

REPORTE - FRECUENCIA SIMPLE

Fecha Inicio:
Comunidad: Varias

Fecha Final:

Departamento: 08 - FRANCISCO MORAZAN

Municipio: 0812 - NUEVA ARMENIA

P.12.2 Cantidad de personas por edad y sexo

Edad	Cantidad Hombres	Cantidad Mujeres	Total
31	4	6	10
32	4	9	13
33	5	9	14
34	6	7	13
35	7	6	13
36	7	5	12
37	7	12	19
38	4	10	14
39	4	6	10
40	11	6	17
41	6	4	10
42	7	2	9
43	7	8	15
44	1	4	5
45	4	6	10
46	1	5	6
47	7	4	11
48	7	3	10
49	3	5	8
50	5	5	10
51	0	1	1
52	5	3	8
53	4	4	8
54	3	7	10
55	3	4	7
56	10	4	14
57	9	3	12
58	3	7	10
59	2	6	8
60	2	3	5

Línea Base Demográfica y Socioeconómica del Municipio de Nueva Armenia, Francisco Morazán

REPORTE - FRECUENCIA SIMPLE

Fecha Inicio:
Comunidad: Varias

Fecha Final:

Departamento: 08 - FRANCISCO MORAZAN

Municipio: 0812 - NUEVA ARMENIA

P.12.2 Cantidad de personas por edad y sexo

Edad	Cantidad Hombres	Cantidad Mujeres	Total
61	0	1	1
62	2	5	7
63	3	6	9
64	1	6	7
65	9	4	13
66	7	2	9
67	3	8	11
68	2	1	3
69	1	1	2
70	1	6	7
71	2	4	6
72	1	1	2
73	0	3	3
74	0	2	2
75	3	1	4
76	4	1	5
77	1	3	4
78	1	0	1
79	1	1	2
80	4	2	6
81	2	1	3
82	3	0	3
85	1	3	4
86	0	1	1
87	2	0	2
88	2	0	2
92	1	0	1
95	1	0	1
Total	466	443	909

Línea Base Demográfica y Socioeconómica del Municipio de Nueva Armenia, Francisco Morazán

REPORTE - FRECUENCIA SIMPLE

Fecha Inicio:
Comunidad: Varias

Fecha Final:

Departamento: 08 - FRANCISCO MORAZAN

Municipio: 0812 - NUEVA ARMENIA

P.13 Cantidad de personas por edad rangos de 5 años

Rango	Cantidad Hombres	Cantidad Mujeres	Total
De 0 a 4 años	41	33	74
De 5 a 9 años	39	36	75
De 10 a 14 años	58	40	98
De 15 a 19 años	52	40	92
De 20 a 24 años	27	29	56
De 25 a 29 años	37	34	71
De 30 a 34 años	25	35	60
De 35 a 39 años	29	39	68
De 40 a 44 años	32	24	56
De 45 a 49 años	22	23	45
De 50 a 54 años	17	20	37
De 50 a 54 años	17	20	37
De 55 a 59 años	27	24	51
De 60 a 64 años	8	21	29
De 65 a 69 años	22	16	38
De 70 a 74 años	4	16	20
De 75 a 79 años	10	6	16
De 80 a 84 años	9	3	12
De 85 a 89 años	5	4	9
De 90 a 94 años	1	0	1
De 95 a 99 años	1	0	1
De 100 a 104 años	0	0	0
De 105 a 109 años	0	0	0
De 110 a 114 años	0	0	0
Total	466	443	909

P.14 Total madres solteras 71

P.15 Total padres solteros 12

P.16 Cantidad de nacimientos durante el año pasado

Total Niños	Total Niñas	Total Nacimientos	Edad Promedio Madre
1	0	1	27

Línea Base Demográfica y Socioeconómica del Municipio de Nueva Armenia, Francisco Morazán

REPORTE - FRECUENCIA SIMPLE

Fecha Inicio: Fecha Final:
Comunidad: Varias

Departamento: 08 - FRANCISCO MORAZAN

Municipio: 0812 - NUEVA ARMENIA

=== B. DATOS DE SALUD ===

P.17 Rango edad embarazos

Rango	Cantidad	%
d de 15 a 19	1	33.33
f de 20 a 24	1	33.33
i de 35 a 39	1	33.33
Total	3	

P.19.1 Muertes durante el parto

Respuesta	Cantidad	%
Si	0	0
No	262	100
Total	262	

P.22 Muertes de niños(a) menores de 5 años

Respuesta	Cantidad	%
Niños		
Niñas		
Total		

P.23 Se manifestarán enfermedades

Orden	Descripción	T. Manif	%	Hombres	%	Mujeres	%	Publica	%	Privada	%
1	Infecciones respiratorias agudas	14	5.07	7	5.79	7	4.52	13	5.16	1	5.56
2	Dengue Clásico	5	1.81	3	2.48	2	1.29	2	0.79	2	11.11
3	Paludismo	2	0.72	1	0.83	1	0.65	2	0.79	0	0
4	Dengue hemorrágico	2	0.72	1	0.83	1	0.65	2	0.79	0	0
5	Chagas	0	0	0	0	0	0	0	0	0	0
6	ZIKA	1	0.36	0	0	1	0.65	1	0.4	0	0
7	Chicunguya	97	35.14	42	34.71	55	35.48	94	37.3	3	16.67
8	Hipertension Arterial	66	23.91	28	23.14	38	24.52	60	23.81	5	27.78
9	Diabetes	37	13.41	16	13.22	21	13.55	32	12.7	5	27.78

P.17.1 Cantidad de embarazadas

Cantidad
2

P.20 Planifica con su pareja

Respuesta	Cantidad	%
Si	78	29.77
No	184	70.23
Total	262	

P.18 Donde nació el último niño(a)

Lugar	Cantidad	%
Casa	1	100
Total	1	

P.21 Que tipo de metodo utiliza

Orden	Descripción	Cantidad	%
1	Ritmo	2	2.56
2	DIU	6	7.69
3	Pastilla	25	32.05
4	Preservativo	1	1.28
5	Inyección	21	26.92
6	Operación	18	23.08
7	Implante	5	6.41
Total		78	

19. Hubo alguna muerte materna?

Quando	Cantidad
Total	0

P.21.1 Quien se opero

Respuesta	Cantidad	%
Hombre	0	0
Mujer	18	100
Total	18	

Línea Base Demográfica y Socioeconómica del Municipio de Nueva Armenia, Francisco Morazán

REPORTE - FRECUENCIA SIMPLE

Fecha Inicio:
Comunidad: Varias

Fecha Final:

Departamento: 08 - FRANCISCO MORAZAN

Municipio: 0812 - NUEVA ARMENIA

P.23 Se manifestarán enfermedades

Orden	Descripción	T. Manif	%	Hombres	%	Mujeres	%	Publica	%	Privada	%
10	Asma bronquial	17	6.16	8	6.61	9	5.81	16	6.35	0	0
11	Epilepsia	3	1.09	1	0.83	2	1.29	1	0.4	0	0
12	Neumonía	2	0.72	1	0.83	1	0.65	2	0.79	0	0
13	Consumo de alcohol	3	1.09	3	2.48	0	0	3	1.19	0	0
14	Consumo de drogas	0	0	0	0	0	0	0	0	0	0
15	Tuberculosis	0	0	0	0	0	0	0	0	0	0
16	Cáncer	0	0	0	0	0	0	0	0	0	0
17	Diarreas	4	1.45	3	2.48	1	0.65	4	1.59	0	0
18	De la piel	10	3.62	4	3.31	6	3.87	9	3.57	1	5.56
19	Discapacidad	13	4.71	3	2.48	10	6.45	11	4.37	1	5.56
Total		276		121		155		252		18	

P.24 Personas Vacunadas

Orden	Rango	T. Personas	% Total	Hombres	%	Mujeres	%	Con Vacuna	%	Sin Vacuna	%
1	Menores de 9 años	149	16.39	79	17.03	70	15.73	148	16.3	1	100
2	De 10 a 19 años	190	20.9	111	23.92	79	17.75	190	20.93	0	0
3	De 20 a 64 años	474	52.15	222	47.84	252	56.63	474	52.2	0	0
4	De 65 años y mas	96	10.56	52	11.21	44	9.89	96	10.57	0	0
Total		909		464		445		908		1	

Línea Base Demográfica y Socioeconómica del Municipio de Nueva Armenia, Francisco Morazán

REPORTE - FRECUENCIA SIMPLE

Fecha Inicio:
Comunidad: Varias

Fecha Final:

Departamento: 08 - FRANCISCO MORAZAN

Municipio: 0812 - NUEVA ARMENIA

=== C. Seguridad ===

P.25 Casos de violencia				P.26 Víctima de violencia				P.27 ¿Qué tan seguro están?			P.28 y 29 Participación		
Respuesta	Cantidad	%	Num. Casos	Respuesta	Cantidad	%	Num. Casos	Respuesta	Cantidad	%	Pregunta	Cantidad	%
SI	3	1.15	4	SI	4	1.53	5	Están seguros	255	97.33	Cantidad de Hombres	8	42.11
NO	259	98.85	0	NO	258	98.47	0	NO están seguros	7	2.67	Cantidad de Mujeres	11	57.89
Total	262			Total	262			Total	262		Total	19	

P.27.1 Motivos de inseguridad							Participaciones y Expectativas	
Orden	Robos	Maras	Drogas	Cantinas	Riñas	Violaciones	Rango de miembros	Cantidad
1	1	1	0	1	1	0	1 Una mujer	11
2	1	0	1	0	1	0	1 Un hombre	8
3	0	0	0	1	1	0	Total	19
4	2	0	0	0	0	0		
5	0	0	1	0	0	1		
6	0	1	0	0	0	1		

Línea Base Demográfica y Socioeconómica del Municipio de Nueva Armenia, Francisco Morazán

REPORTE - FRECUENCIA SIMPLE

Fecha Inicio:
Comunidad: Varias

Fecha Final:

Departamento: 08 - FRANCISCO MORAZAN

Municipio: 0812 - NUEVA ARMENIA

=== E. Datos Servicios Públicos ===

P.30 Servicios públicos que reciben

No.	Servicio	Total	Reciben				Porcentajes							
			Sí	%	No	%	Bueno	Regular	Malo	ND	% B	% R	% M	% ND
1	Agua de pozo propio	262	4	1.53	258	98.47	3	1	0	75	25	0	0	
2	Agua domiciliar de pozo comunal	262	1	0.38	261	99.62	1		0	100	0	0	0	
3	Acarrea agua de río o quebrada	262	3	1.15	259	98.85								
4	Agua domiciliar por acueducto	262	243	92.75	19	7.25	219	22	2	0	90.12	9.05	0.82	0
5	Agua llave pública / fuente	262	4	1.53	258	98.47	4		0	100	0	0	0	
6	Reservorio de agua lluvia	262	1	0.38	261	99.62	1		0	100	0	0	0	
7	Inodoro o servicio sanitario	262	166	63.36	96	36.64	150	16	0	90.36	9.64	0	0	
8	Letrina de fosa simple	262	18	6.87	244	93.13	11	7	0	61.11	38.89	0	0	
9	Letrina de fosa séptica	262	127	48.47	135	51.53	113	14	0	88.98	11.02	0	0	
10	Usa letrina	262	164	62.6	98	37.4								
11	Recolección de basura	262	4	1.53	258	98.47								
12	Aseo de calles	262	5	1.91	257	98.09								
13	Energía eléctrica domiciliar	262	228	87.02	34	12.98	194	31	3	0	85.09	13.6	1.32	0
14	Teléfono (HONDUTEL)	262	17	6.49	245	93.51								
15	Teléfono (Celular móvil o fijo)	262	215	82.06	47	17.94								
16	Alumbrado público	262	204	77.86	58	22.14	143	41	20	0	70.1	20.1	9.8	0
17	Mantenimiento de calles	262	8	3.05	254	96.95	4	3	1	0	50	37.5	12.5	0

Disposición de escretas: Total: 311 - Porcentaje: 118.7

Línea Base Demográfica y Socioeconómica del Municipio de Nueva Armenia, Francisco Morazán

REPORTE - FRECUENCIA SIMPLE

Fecha Inicio:
Comunidad: Varias

Fecha Final:

Departamento: 08 - FRANCISCO MORAZAN

Municipio: 0812 - NUEVA ARMENIA

P.30.1 Dias de la semana que reciben el servicio

Dias	Pozo P.	%	Pozo C.	%	Agua Rio	%	Acued.	%	LLave P.	%	Reser.	%	Recol.	%	Aseo C.	%
0	2	2.5	1	100	2	66.67	31	12.76	1	25	1	100	3	75	2	40
1	1	1.25	0	0	0	0	0	0	0	0	0	0	0	0	0	0
2	0	0	0	0	0	0	1	0.41	0	0	0	0	0	0	0	0
3	0	0	0	0	0	0	1	0.41	0	0	0	0	0	0	1	20
4	0	0	0	0	0	0	0	0	0	0	0	0	0	0	1	20
6	0	0	0	0	0	0	1	0.41	0	0	0	0	0	0	0	0
7	1	1.25	0	0	1	33.33	209	86.01	3	75	0	0	1	25	1	20
Total	4		1		3		243		4		1		4		5	

Línea Base Demográfica y Socioeconómica del Municipio de Nueva Armenia, Francisco Morazán

REPORTE - FRECUENCIA SIMPLE

Fecha Inicio:
Comunidad: Varias

Fecha Final:

Departamento: 08 - FRANCISCO MORAZAN

Municipio: 0812 - NUEVA ARMENIA

=== F. Seguridad Alimentaria ===

P.31 Trabajan la tierra			P.31.1 Trabajan la tierra sexo			P.31.2 Personas que trabajan la tierra			P.32 Tipo de tenencia de la tierra		
Respuesta	Cantidad	%	Sexo	Cantidad	%	Numero	Cantidad	%	Tipo	Cantidad	%
SI	91	34.73	Hombres	103	97.17	1	79	86.81	Propia pagada	57	21.76
NO	171	65.27	Mujeres	3	2.83	2	10	10.99	Propia pagando	1	0.38
Total	262		Total	106		3	1	1.1	Alquilada	11	4.2
						4	1	1.1	Prestada	23	8.78
						Total	106		En litigio	3	1.15
									Comunal	4	1.53
									No tiene	163	62.21
									Total	262	

P.32.1 Tipo Dominio			P.33 Producen alimentos en la familia			P.34 Producen para autoconsumo			P.37 Obtiene excedentes para la venta		
Tipo	Cantidad	%	Respuesta	Cantidad	%	Respuesta	Cantidad	%	Respuesta	Cantidad	%
Pleno	36	63.16	SI	96	36.64	SI	80	83.33	SI	12	12.5
Util	21	36.84	NO	166	63.36	NO	16	16.67	NO	84	87.5
Total	57		Total	262		Total	96		Total	96	

P.35 Que se sembro y cuanto se produjo durante el año pasado.

	Maiz	Frijol	Maicillo	Café	Caña	Otro
Quintales	343	277	108	0	10	82
Tareas	0	0	0	0	1	0

P.36 Área en tareas con sistema de riego

	Goteo	Aspersión	Ninguno	Otro
Tareas	0	2	1	0

P.38 Huertos familiares			P.39 Tienen animales domesticos			P.39.1 Cantidad de animales domesticos			
Respuesta	Cantidad	%	Respuesta	Cantidad	%	Tipo	Cantidad	Hogares	%
Si	21	8.02	Si	173	66.03	Aves	856	86	49.71
No	241	91.98	No	89	33.97	Bovino	153	21	12.14
Total	262		Total	262		Caprino	0	0	0
						Equino	69	33	19.08
						Porcino	55	9	5.2
						Piscicultura	1109	7	4.05
						Apicultura	32	3	1.73
						Domésticos	479	158	91.33

Línea Base Demográfica y Socioeconómica del Municipio de Nueva Armenia, Francisco Morazán

REPORTE - FRECUENCIA SIMPLE

Fecha Inicio:
Comunidad: Varias

Fecha Final:

Departamento: 08 - FRANCISCO MORAZAN

Municipio: 0812 - NUEVA ARMENIA

=== G. Datos de Educación ===

P.40 Nivel de Educación por Sexo en edad de estudiar

Nivel E.	Cantidad	% Total	Cant. Hombres	(%)	Cant. Mujeres	(%)
PE	21	6.69	9	5.23	12	8.45
1	27	8.6	13	7.56	14	9.86
2	15	4.78	8	4.65	7	4.93
3	26	8.28	17	9.88	9	6.34
4	23	7.32	10	5.81	13	9.15
5	24	7.64	13	7.56	11	7.75
6	30	9.55	21	12.21	9	6.34
B	88	28.03	51	29.65	37	26.06
D	48	15.29	26	15.12	22	15.49
U	12	3.82	4	2.33	8	5.63
Total	314		172		142	

P.40.1 Personas Estudiando - Estudian

Nivel E.	Estudia (%)	Estudian H	Estudian M
PE	11 4.72	6	5
1	21 9.01	10	11
2	13 5.58	6	7
3	25 10.73	16	9
4	18 7.73	10	8
5	21 9.01	11	10
6	14 6.01	10	4
B	66 28.33	41	25
D	35 15.02	21	14
U	9 3.86	3	6
Total	233	134	99

Línea Base Demográfica y Socioeconómica del Municipio de Nueva Armenia, Francisco Morazán

REPORTE - FRECUENCIA SIMPLE

Fecha Inicio:
Comunidad: Varias

Fecha Final:

Departamento: 08 - FRANCISCO MORAZAN

Municipio: 0812 - NUEVA ARMENIA

P.40.2 Personas Estudiando - NO Estudian

Nivel E.	NO Estudia	(%)	No estudian H	No estudian M
PE	10	12.35	3	7
1	6	7.41	3	3
2	2	2.47	2	0
3	1	1.23	1	0
4	5	6.17	0	5
5	3	3.7	2	1
6	16	19.75	11	5
B	22	27.16	10	12
D	13	16.05	5	8
U	3	3.7	1	2
Total	81		38	43

P.40.2 Educación por rango de edad y sexo en edad de estudiar

Rango	Cantidad	%	Cant. Hombres	%	Cant. Mujeres	%
2. de 5 a 6 años	25	7.96	14	8.14	11	7.75
3. de 7 a 12 años	101	32.17	56	32.56	45	31.69
4. de 13 a 15 años	68	21.66	41	23.84	27	19.01
5. de 16 a 18 años	53	16.88	32	18.6	21	14.79
6. de 19 a 23 años	67	21.34	29	16.86	38	26.76
Total	314		172		142	

P.40.3 Educación por rango de edad y sexo estudian --

Rango	Hombres	%	Mujeres	%
2. de 5 a 6 años	12	8.96	8	8.08
3. de 7 a 12 años	55	41.04	45	45.45
4. de 13 a 15 años	35	26.12	22	22.22
5. de 16 a 18 años	26	19.4	15	15.15
6. de 19 a 23 años	6	4.48	9	9.09
Total	134		99	

P.40.4 Educación por rango de edad y sexo NO estudian

Rango	Hombres	%	Mujeres	%
2. de 5 a 6 años	2	5.26	3	6.98
3. de 7 a 12 años	1	2.63	0	0
4. de 13 a 15 años	6	15.79	5	11.63
5. de 16 a 18 años	6	15.79	6	13.95
6. de 19 a 23 años	23	60.53	29	67.44
Total	38		43	

Línea Base Demográfica y Socioeconómica del Municipio de Nueva Armenia, Francisco Morazán

REPORTE - FRECUENCIA SIMPLE

 Fecha Inicio:
 Comunidad: Varias

Fecha Final:

Departamento: 08 - FRANCISCO MORAZAN

Municipio: 0812 - NUEVA ARMENIA

P.40.5 Estudiantes fuera de edad para estudiar segun el grado

Grado	Cantidad	% Total	Hombres	Mujeres
1	1	1.35	0	1
2	2	2.70	1	1
3	1	1.35	0	1
4	1	1.35	1	0
6	2	2.70	2	0
7	2	2.70	2	0
8	24	32.43	17	7
9	32	43.24	19	13
10	9	12.16	3	6
Total	74		45	29

P.40.6 Estudiantes fuera de edad para estudiar por rango edad

Rango	Cantidad	% Total	Hombres	%	Mujeres	%
3. de 7 a 12 años	2	2.70	1	2.22	1	3.45
4. de 13 a 15 años	16	21.62	12	26.67	4	13.79
5. de 16 a 18 años	41	55.41	26	57.78	15	51.72
6. de 19 a 23 años	15	20.27	6	13.33	9	31.03
Total	74		45		29	

Línea Base Demográfica y Socioeconómica del Municipio de Nueva Armenia, Francisco Morazán

REPORTE - FRECUENCIA SIMPLE

Fecha Inicio:
Comunidad: Varias

Fecha Final:

Departamento: 08 - FRANCISCO MORAZAN

Municipio: 0812 - NUEVA ARMENIA

=== H. Datos Fuerza de Trabajo e Ingresos ===

P.41 Fuerza de ingresos por rango de edad

Rango edad	Cantidad	%	Cant. Hombres	%	Cant. Mujeres	%
c. de 7 a 12 años	51	6.71	31	8.03	20	5.35
d. de 13 a 15 años	68	8.95	41	10.62	27	7.22
e. de 16 a 18 años	53	6.97	32	8.29	21	5.61
f. de 19 a 23 años	67	8.82	29	7.51	38	10.16
g. de 24 a 30 años	88	11.58	47	12.18	41	10.96
h. de 31 a 40 años	135	17.76	59	15.28	76	20.32
i. de 41 a 50 años	94	12.37	48	12.44	46	12.3
j. de 51 a 64 años	107	14.08	47	12.18	60	16.04
k. de 65 años y mas	97	12.76	52	13.47	45	12.03
Total	760		386		374	

P.41.1 Rango de ingresos (sin remesas)

Rango ingresos	Cantidad Total	%	Cantidad Hombres	%	Cantidad Mujeres	%
a. < 1000	91	24.86	61	25.1	30	24.39
b. 1001 - 2000	79	21.58	55	22.63	24	19.51
c. 2001 - 4000	88	24.04	64	26.34	24	19.51
d. 4001 - 8000	64	17.49	43	17.7	21	17.07
e. 8001 - 12000	35	9.56	16	6.58	19	15.45
f. 12001 - 20000	7	1.91	2	0.82	5	4.07
g. 20001 - 30000	2	0.55	2	0.82	0	0
Total	366		243		123	

P.42 Ocupaciones

Respuesta	Cantidad	%
Empleados	70	26.72
Cuenta Propia	135	51.53
NC	57	21.76
Total	262	

P.43 Sectores de Empleo

Respuesta	Cantidad	%
Comercial	6	2.29
Industrial	8	3.05
Servicios	56	21.37
NC	192	73.28
Total	262	

P.44 Sectores de Cuenta Propia

Respuesta	Cantidad	%
Primario	45	17.18
Secundario	65	24.81
Terciario	25	9.54
NC	127	48.47
Total	262	

Línea Base Demográfica y Socioeconómica del Municipio de Nueva Armenia, Francisco Morazán

REPORTE - FRECUENCIA SIMPLE

Fecha Inicio: Fecha Final:
Comunidad: Varias

Departamento: 08 - FRANCISCO MORAZAN

Municipio: 0812 - NUEVA ARMENIA

P.45 Genera Empleo en el sector

Respuesta	Cantidad	%
Si	13	4.96
No	122	46.56
NC	127	48.47
Total	262	

P.48 Instituciones de apoyo al sector

P.49 Prestamos en la Familia

Respuesta	Cantidad	%
SI	11	4.2
NO	251	95.8
Total	262	

P.50.1 Rango de ingreso por Remesas

Rango	Cantidad	%
a. 0.01 - 1000.00	11	35.48
b. 1001 - 2000	7	22.58
c. 2000.01 y mas	13	41.94
Total	31	

Fuerza de trabajo por sexo

Sexo	Cantidad	%
Masculino	386	50.79
Femenino	374	49.21
Total	760	

P.46 Cuanto Empleo Genera el Sector

Rango	Cantidad	%
1 a 5	24	9.16
6 a 10	6	2.29
11 a 15	0	0
16 a 20	0	0
Total	30	

P.49.1 Prestamo por sexo

Sexo	Cantidad	%
H	5	45.45
M	6	54.55
Total	11	

P.51 Rango ingreso familiar

Rango	Cantidad	%
a. < 1000	41	15.65
b. 1001 - 2000	46	17.56
c. 2001 - 4000	62	23.66
d. 4001 - 8000	55	20.99
e. 8001 - 12000	34	12.98
f. 12001 - 20000	15	5.73
g. 20001 - 30000	6	2.29
h. 30001 - 50000	3	1.15
Total	262	

Fuerza de trabajo que trabajan

Respuesta	Cantidad	%
NO	394	51.84
SI	366	48.16
Total	760	

P.47 Miembros de organizaciones

Respuesta	Cantidad	%
Si	3	1.15
No	128	48.85
NC	131	50
Total	262	

P.50 Reciben Remesas

Respuesta	Cantidad	%
NO	231	88.17
SI	31	11.83
Total	262	

P.52 Ingreso ajusta para

Tiempos	Cantidad	%
Tres tiempos	254	96.95
Dos tiempos	8	3.05
Total	262	

Fuerza de trabajo estado civil

Estado civil	Cantidad	%
Soltero	410	53.95
Casado	171	22.5
Divorciado	6	0.79
Union Libre	173	22.76
Total	760	

Línea Base Demográfica y Socioeconómica del Municipio de Nueva Armenia, Francisco Morazán

REPORTE - FRECUENCIA SIMPLE

Fecha Inicio:
Comunidad: Varias

Fecha Final:

Departamento: 08 - FRANCISCO MORAZAN

Municipio: 0812 - NUEVA ARMENIA

Personas con ingreso por genero				Fuerza de trabajo Emergente		
Genero	Cantidad	Promedio ingreso	%	Hombres	Mujeres	Total
Hombres	243	3525.10	66.39	1	1	2
Mujeres	123	4376.42	33.61			
Total	366					

Listado de profesiones

Profesion	Cantidad	%
Ama de Casa	182	23.95
Estudiante	148	19.47
Agricultor	111	14.61
Perito Mercantil	59	7.76
No Definido	45	5.92
Albañil	24	3.16
No trabaja	11	1.45
Campesino	10	1.32
Bachiller Ciencias	10	1.32
Labrador-Agricultor	7	0.92
Enfermera	7	0.92
OBRERO	7	0.92
Motorista	7	0.92
Comerciante	7	0.92
Maestra	6	0.79
Empacador	6	0.79
Maestro Primaria	5	0.66
Jornalero	5	0.66
Aseadora	5	0.66
Bachiller computación	5	0.66
Comerciante menor	4	0.53
Vendedor ambulante	4	0.53
Secretaria	4	0.53
Mecánico	4	0.53
Oficios Domésticos	4	0.53
Ayudante albañil	4	0.53
Chofer	3	0.39

Línea Base Demográfica y Socioeconómica del Municipio de Nueva Armenia, Francisco Morazán

REPORTE - FRECUENCIA SIMPLE

Fecha Inicio:
Comunidad: Varias

Fecha Final:

Departamento: 08 - FRANCISCO MORAZAN

Municipio: 0812 - NUEVA ARMENIA

Vigilante	3	0.39
Dependiente	3	0.39
Lic. Pedagogía	3	0.39
Abogado	2	0.26
Artesano	2	0.26
Bachiller en Finanzas	2	0.26
Fontanero	2	0.26
Jubilado	2	0.26
Lavandera	2	0.26
Operario de Maquila	2	0.26
Pastor Evangélico	2	0.26
Policía	2	0.26
Repostería	2	0.26
Técnico de Salud Ambiental	2	0.26
Empleados	1	0.13
Vendedor de Comida	1	0.13
Empleado publico	1	0.13
Asesor de Venta	1	0.13
Lic. Admon de Empresas	1	0.13
Lic. En Desarrollo Local	1	0.13
Lic. en Español	1	0.13
Empleado Administrativo	1	0.13
Empleada Doméstica	1	0.13
Maestro	1	0.13
Ebanista	1	0.13
Contratista	1	0.13
Mesero	1	0.13
Militar	1	0.13
Cocinera	1	0.13
Capataz Agropecuario	1	0.13
Capacitadora	1	0.13
Barbero	1	0.13
odontologo	1	0.13
Bachiller Admon Empresas	1	0.13

Línea Base Demográfica y Socioeconómica del Municipio de Nueva Armenia, Francisco Morazán

REPORTE - FRECUENCIA SIMPLE

Fecha Inicio:
Comunidad: Varias

Fecha Final:

Departamento: 08 - FRANCISCO MORAZAN

Municipio: 0812 - NUEVA ARMENIA

Soldador	1	0.13
Op. Maquinaria pesada	1	0.13
Ordeñador	1	0.13
Panadero	1	0.13
Alfarero	1	0.13
Ayudante de Bus	1	0.13
Artista	1	0.13
Estilista	1	0.13
ESTUDIANTE RETIRADO	1	0.13
Psicologo	1	0.13
Ganadero	1	0.13
guardia de seguridad	1	0.13
Guardia de Seguridad	1	0.13
ingeniera electrica	1	0.13
Jardinero	1	0.13
Total	760	

Listado de ocupaciones

Ocupacion	Cantidad	%
Ama de Casa	225	29.61
Estudiante	160	21.05
Agricultor	93	12.24
Albañil	23	3.03
agricultor	21	2.76
No Definido	20	2.63
Perito Mercantil	19	2.5
No trabaja	14	1.84
Comerciante menor	14	1.84
Campesino	10	1.32
Empacador	10	1.32
Motorista	10	1.32
OBRERO	7	0.92
Jubilado	6	0.79
Vendedor ambulante	6	0.79
labrador	6	0.79

Línea Base Demográfica y Socioeconómica del Municipio de Nueva Armenia, Francisco Morazán

REPORTE - FRECUENCIA SIMPLE

Fecha Inicio:
Comunidad: Varias

Fecha Final:

Departamento: 08 - FRANCISCO MORAZAN

Municipio: 0812 - NUEVA ARMENIA

Aseadora	5	0.66
Maestra	5	0.66
Ayudante albañil	5	0.66
Secretaria	5	0.66
Oficios Domésticos	4	0.53
Enfermera	4	0.53
Maestro Primaria	4	0.53
Jornalero	4	0.53
Mecánico	3	0.39
Operador	3	0.39
Dependiente	3	0.39
Vigilante	3	0.39
Soldador	3	0.39
Chofer	3	0.39
Fontanero	2	0.26
Ganadero	2	0.26
Bachiller computación	2	0.26
Bachiller Ciencias	2	0.26
Directora	2	0.26
Pastor Evangélico	2	0.26
Conserje	2	0.26
Repostería	2	0.26
Guardia de Seguridad	2	0.26
Empleado Administrativo	2	0.26
Lavandera	2	0.26
Labrador-Agricultor	2	0.26
Capataz	2	0.26
ESTUDIANTE RETIRADO	1	0.13
Alcalde Municipal	1	0.13
Artesano	1	0.13
Artista	1	0.13
Asesor Comercial	1	0.13
Auxiliar Contable	1	0.13
Ayudante de Bus	1	0.13

Línea Base Demográfica y Socioeconómica del Municipio de Nueva Armenia, Francisco Morazán

REPORTE - FRECUENCIA SIMPLE

Fecha Inicio:
Comunidad: Varias

Fecha Final:

Departamento: 08 - FRANCISCO MORAZAN

Municipio: 0812 - NUEVA ARMENIA

Barbero	1	0.13
Cajera	1	0.13
Capacitadora	1	0.13
COBRADOR	1	0.13
Comerciante mayor	1	0.13
Contador Público	1	0.13
Contratista	1	0.13
Dependiente	1	0.13
Distribuidor de Producto	1	0.13
Electricista	1	0.13
Empleada Doméstica	1	0.13
Empleado Municipal	1	0.13
Empleados	1	0.13
Abogado	1	0.13
JEFE DE PERSONAL	1	0.13
Maestro	1	0.13
Mesero	1	0.13
Negocio Propio	1	0.13
odontologo	1	0.13
Operario de Maquila	1	0.13
Op. Maquinaria pesada	1	0.13
Ordeñador	1	0.13
Panadero	1	0.13
Policia	1	0.13
Policia	1	0.13
Supervisor	1	0.13
Técnico de Salud Ambiental	1	0.13
Tesorera Municipal	1	0.13
Vendedor de Comida	1	0.13
Total	760	

Línea Base Demográfica y Socioeconómica del Municipio de Nueva Armenia, Francisco Morazán

REPORTE - FRECUENCIA SIMPLE

Fecha Inicio:
Comunidad: Varias

Fecha Final:

Departamento: 08 - FRANCISCO MORAZAN

Municipio: 0812 - NUEVA ARMENIA

=== Datos de Vivienda ===

P.53 Tipo de Vivienda

Tipo	Cantidad	%
Casa	257	98.09
Apartamento independiente	2	0.76
Local NO habitacional	1	0.38
Cuarto mesón (cuartería)	2	0.76
Casa improvisada	0	0
Total	262	

P.54 Tipo de Tenencia

Tipo	Cantidad	%
Propia pagada	236	90.08
Propia pagando	1	0.38
Alquilada	13	4.96
Prestada	12	4.58
Total	262	

P.54.1 Dominio

Tipo	Cantidad	%
Pleno	104	44.07
Útil	124	52.54
Ocupación	1	0.42
Posesión	7	2.97
Total	236	

P.54.2 Sexo propietario

Sexo	Cantidad	%
Hombre	136	57.63
Mujer	77	32.63
Ambos	23	9.75
Total	236	

P.55 Problemas de la vivienda

Problema	Cantidad	%
No tiene repello	95	36.26
Piso de Tierra	15	5.73
Falta de Ciela Falso	30	11.45
Problemas Estructurales	15	5.73
Techo en mal estado	60	22.9
Ninguno	47	17.94

P.55.1 Problema de repello

Lugar	Cantidad	%
Interno	15	15.79
Externo	9	9.47
Ambos	71	74.74
Total	95	

P.56 Material de construcción

Tipo Material	Cantidad	%
Adobe	230	87.79
Bloque	17	6.49
Bahareque	7	2.67
Madera	1	0.38
Desperdicios	0	0
Ladrillo	7	2.67
Yugua	0	0
Total	262	

P.57 Material Techo

Tipo	Cantidad	%
Desechos	1	0.38
Paja o Similar	1	0.38
Teja de barro	103	39.31
Lámina Metálica	151	57.63
Lámina de Asbesto	6	2.29
Concreto (losa o Terraza)	0	0
Teja americana (Shingle)	0	0
Total	262	

P.58 Material del piso

Tipo	Cantidad	%
Tierra	35	13.36
Plancha de Cemento	134	51.15
Madera rústica	0	0
Ladrillo de barro	39	14.89
Granito	11	4.2
Cerámica	26	9.92
Mosaico	17	6.49
Total	262	

P.59 Condición de la vivienda

Condición	Cantidad	%
Buena	130	49.62
Regular	112	42.75
Mala	20	7.63
Total	262	

P.60 Tiene Cocina

Respuesta	Cantidad	%
Si	220	83.97
No	42	16.03
Total	262	

P.61 Ubicación Cocina

Lugar	Cantidad	%
Dentro de la vivienda	71	32.27
Fuera de la vivienda	92	41.82
En el corredor	57	25.91
Total	220	

Línea Base Demográfica y Socioeconómica del Municipio de Nueva Armenia, Francisco Morazán

REPORTE - FRECUENCIA SIMPLE

Fecha Inicio: Fecha Final:
Comunidad: Varias

Departamento: 08 - FRANCISCO MORAZAN

Municipio: 0812 - NUEVA ARMENIA

P.62 Que utiliza para Cocinar

Tipo	Cantidad	%
Electricidad	44	16.3
Gas Volatil (Chimbo)	4	1.48
Gas Kerosen	1	0.37
Leña	187	69.26
Eco Fogon	34	12.59
Total	270	

P.65 Baños por vivienda

Rango	Cantidad	%
a. Sin baño	23	8.78
b. Un baño	220	83.97
c. Dos baños	18	6.87
d. Tres o mas baños	1	0.38
Total	262	

P.68 Familias por vivienda

Rango	Cantidad	%
a. Ninguna	2	0.76
b. Una familia	234	89.31
c. Dos familias	14	5.34
d. Tres o mas familias	12	4.58
Total	262	

P.63 Como consume el agua

Tipo	Cantidad	%
No tratada	118	44.19
Botellón	36	13.48
Filtrada	1	0.37
Hervida	12	4.49
Clorada	100	37.45
Total	267	

P.66 Dormitorios por vivienda

Rango	Cantidad	%
b. Un dormitorio	129	49.24
c. Dos dormitorios	96	36.64
d. Tres o mas dormitorios	37	14.12
Total	262	

P.69 Emigración

Respuesta	Cantidad	%
Si	14	5.34
No	248	94.66
Total	262	

P.64 Piezas por vivienda

Piezas	Cantidad	%
b. Una pieza	27	10.31
c. Dos piezas	51	19.47
d. Tres piezas	60	22.9
e. Cuatro o mas	124	47.33
Total	262	

P.67 Personas por dormitorio

Rango	Cantidad	%
a. Ninguna	1	0.38
b. Una persona	72	27.48
c. Dos personas	77	29.39
d. Tres o mas personas	112	42.75
Total	262	

P.69.1 Razón por la que emigrarán

Razones	Cantidad	%
Economicas	14	100
Violencia generalizada	0	0
Reunificación familiar	0	0
Total	14	

Línea Base Demográfica y Socioeconómica del Municipio de Nueva Armenia, Francisco Morazán

FRECUENCIA SIMPLE DE PIÑUELAS

REPORTE - FRECUENCIA SIMPLE

Fecha Inicio: Fecha Final: Departamento: 08 - FRANCISCO MORAZAN Municipio: 0812 - NUEVA ARMENIA
Comunidad: 017 - PIÑUELAS / 022 - EL MANGUITO /

=== A. DATOS DEMOGRÁFICOS ===

12. Datos de la Familia

Orden	Descripción	Cantidad	%	Hombres	%	Mujeres	%	Hombres Leen	%	Mujeres Leen	%	Hombres no Leen	%	Mujeres no Leen	%
1	Menores de 1 año	0	0	0	0	0	0								
2	De 1 a 4 años	13	5.06	8	5.63	5	4.35								
3	De 5 a 6 años	10	3.89	7	4.93	3	2.61	0	0.00	0	0.00	6	22.22	3	17.65
4	De 7 a 12 años	20	7.78	10	7.04	10	8.70	9	7.89	9	9.18	1	3.70	1	5.88
5	De 13 a 15 años	11	4.28	5	3.52	6	5.22	5	4.39	6	6.12	0	0.00	0	0.00
6	De 16 a 18 años	10	3.89	4	2.82	6	5.22	4	3.51	6	6.12	0	0.00	0	0.00
7	De 19 a 23 años	18	7.00	8	5.63	10	8.70	8	7.02	9	9.18	0	0.00	1	5.88
8	De 24 a 30 años	29	11.28	20	14.08	9	7.83	20	17.54	8	8.16	0	0.00	1	5.88
9	De 31 a 40 años	39	15.18	26	18.31	13	11.30	24	21.05	12	12.24	2	7.41	1	5.88
10	De 41 a 50 años	17	6.61	5	3.52	12	10.43	4	3.51	12	12.24	1	3.70	0	0.00
11	De 51 a 64 años	35	13.62	19	13.38	16	13.91	16	14.04	14	14.29	3	11.11	2	11.76
12	De 65 años y mas	55	21.40	30	21.13	25	21.74	24	21.05	22	22.45	6	22.22	3	17.65
Total		257		142		115		114		98		19		12	

P.12.1 Analfabetismo por rangos de edad

Orden	Descripción	Cantidad	%
4	De 7 a 12 años	2	6.45
5	De 13 a 15 años	0	0
6	De 16 a 18 años	0	0
7	De 19 a 23 años	1	3.23
8	De 24 a 30 años	1	3.23
9	De 31 a 40 años	3	9.68
10	De 41 a 50 años	1	3.23
11	De 51 a 64 años	5	16.13
12	De 65 años y mas	9	29.03
Total		22	

P.12.2 Cantidad de personas por edad y sexo

Edad	Cantidad Hombres	Cantidad Mujeres	Total
1	2	1	3

Línea Base Demográfica y Socioeconómica del Municipio de Nueva Armenia, Francisco Morazán

REPORTE - FRECUENCIA SIMPLE

Fecha Inicio: Fecha Final: Departamento: 08 - FRANCISCO MORAZAN
 Comunidad: 017 - PIÑUELAS / 022 - EL MANGUITO /

Municipio: 0812 - NUEVA ARMENIA

P.12.2 Cantidad de personas por edad y sexo

Edad	Cantidad Hombres	Cantidad Mujeres	Total
2	3	0	3
3	2	3	5
4	1	1	2
5	3	2	5
6	4	1	5
7	1	4	5
8	3	3	6
9	3	1	4
10	1	2	3
11	1	0	1
12	1	0	1
13	0	2	2
14	3	2	5
15	2	2	4
16	2	2	4
17	1	2	3
18	1	2	3
19	1	1	2
20	0	1	1
21	2	1	3
22	4	4	8
23	1	3	4
24	2	1	3
25	5	0	5
26	4	1	5
27	4	4	8
28	1	0	1
29	1	2	3
30	3	1	4
31	3	1	4

Línea Base Demográfica y Socioeconómica del Municipio de Nueva Armenia, Francisco Morazán

REPORTE - FRECUENCIA SIMPLE

Fecha Inicio: Fecha Final: Departamento: 08 - FRANCISCO MORAZAN
 Comunidad: 017 - PIÑUELAS / 022 - EL MANGUITO /

Municipio: 0812 - NUEVA ARMENIA

P.12.2 Cantidad de personas por edad y sexo

Edad	Cantidad Hombres	Cantidad Mujeres	Total
32	1	2	3
33	2	1	3
34	4	4	8
35	5	1	6
36	5	1	6
37	2	1	3
38	1	1	2
39	2	1	3
40	1	0	1
41	0	2	2
44	0	2	2
45	0	3	3
46	0	1	1
47	1	1	2
48	1	0	1
49	3	0	3
50	0	3	3
52	0	1	1
53	1	1	2
54	1	2	3
55	1	1	2
56	3	2	5
57	3	1	4
58	0	1	1
59	2	0	2
60	0	2	2
61	4	0	4
62	3	2	5
63	1	1	2
64	0	2	2

Línea Base Demográfica y Socioeconómica del Municipio de Nueva Armenia, Francisco Morazán

REPORTE - FRECUENCIA SIMPLE

Fecha Inicio: Fecha Final: Departamento: 08 - FRANCISCO MORAZAN
 Comunidad: 017 - PIÑUELAS / 022 - EL MANGUITO /

Municipio: 0812 - NUEVA ARMENIA

P.12.2 Cantidad de personas por edad y sexo

Edad	Cantidad Hombres	Cantidad Mujeres	Total
65	2	0	2
66	1	4	5
67	0	3	3
68	4	1	5
69	1	1	2
70	1	0	1
71	2	0	2
72	2	3	5
73	2	1	3
74	2	1	3
75	2	1	3
76	2	1	3
77	0	1	1
79	1	0	1
80	0	1	1
81	1	0	1
82	2	1	3
83	1	1	2
84	1	2	3
85	1	0	1
88	0	1	1
91	0	1	1
92	1	1	2
93	1	0	1
Total	142	115	257

P.13 Cantidad de personas por edad rangos de 5 años

Rango	Cantidad Hombres	Cantidad Mujeres	Total
De 0 a 4 años	8	5	13
De 5 a 9 años	14	11	25
De 10 a 14 años	6	6	12

Línea Base Demográfica y Socioeconómica del Municipio de Nueva Armenia, Francisco Morazán

REPORTE - FRECUENCIA SIMPLE

Fecha Inicio: Fecha Final: Departamento: 08 - FRANCISCO MORAZAN
Comunidad: 017 - PIÑUELAS / 022 - EL MANGUITO /

Municipio: 0812 - NUEVA ARMENIA

P.13 Cantidad de personas por edad rangos de 5 años

Rango	Cantidad Hombres	Cantidad Mujeres	Total
De 15 a 19 años	7	9	16
De 20 a 24 años	9	10	19
De 25 a 29 años	15	7	22
De 30 a 34 años	13	9	22
De 35 a 39 años	15	5	20
De 40 a 44 años	1	4	5
De 45 a 49 años	5	5	10
De 50 a 54 años	2	7	9
De 50 a 54 años	2	7	9
De 55 a 59 años	9	5	14
De 60 a 64 años	8	7	15
De 65 a 69 años	8	9	17
De 70 a 74 años	9	5	14
De 75 a 79 años	5	3	8
De 80 a 84 años	5	5	10
De 85 a 89 años	1	1	2
De 90 a 94 años	2	2	4
De 95 a 99 años	0	0	0
De 100 a 104 años	0	0	0
De 105 a 109 años	0	0	0
De 110 a 114 años	0	0	0
Total	142	115	257

P.14 Total madres solteras	P.15 Total padres solteros	P.16 Cantidad de nacimientos durante el año pasado			
14	4	Total Niños	Total Niñas	Total Nacimientos	Edad Promedio Madre
		1	0	1	32

Línea Base Demográfica y Socioeconómica del Municipio de Nueva Armenia, Francisco Morazán

REPORTE - FRECUENCIA SIMPLE

Fecha Inicio:

Fecha Final:

Departamento: 08 - FRANCISCO MORAZAN

Municipio: 0812 - NUEVA ARMENIA

Comunidad: 017 - PIÑUELAS / 022 - EL MANGUITO /

=== B. DATOS DE SALUD ===

P.17 Rango edad embarazos

Rango	Cantidad	%
f de 20 a 24	2	66.67
i de 35 a 39	1	33.33
Total	3	

P.19.1 Muertes durante el parto

Respuesta	Cantidad	%
Si	0	0
No	90	100
Total	90	

P.22 Muertes de niños(a) menores de 5 años

Respuesta	Cantidad	%
Niños		
Niñas		
Total		

P.23 Se manifestarán enfermedades

Orden	Descripción	T. Manif	%	Hombres	%	Mujeres	%	Publica	%	Privada	%
1	Infecciones respiratorias agudas	16	21.05	9	21.95	7	20	14	22.58	2	18.18
2	Dengue Clásico	2	2.63	1	2.44	1	2.86	2	3.23	0	0
3	Paludismo	0	0	0	0	0	0	0	0	0	0
4	Dengue hemorrágico	0	0	0	0	0	0	0	0	0	0
5	Chagas	0	0	0	0	0	0	0	0	0	0
6	ZIKA	0	0	0	0	0	0	0	0	0	0
7	Chicunguya	16	21.05	7	17.07	9	25.71	14	22.58	2	18.18
8	Hipertension Arterial	10	13.16	3	7.32	7	20	10	16.13	0	0
9	Diabetes	7	9.21	3	7.32	4	11.43	6	9.68	1	9.09
10	Asma bronquial	1	1.32	0	0	1	2.86	1	1.61	0	0

P.17.1 Cantidad de embarazadas

Cantidad
3

P.20 Planifica con su pareja

Respuesta	Cantidad	%
Si	21	23.33
No	69	76.67
Total	90	

P.18 Donde nacio el último niño(a)

Lugar	Cantidad	%
Hospital	1	100
Total	1	

P.21 Que tipo de metodo utiliza

Orden	Descripción	Cantidad	%
1	Ritmo	1	4.76
2	DIU	3	14.29
3	Pastilla	1	4.76
4	Preservativo	0	0
5	Inyección	4	19.05
6	Operación	10	47.62
7	Implante	2	9.52
Total		21	

19. Hubo alguna muerte materna?

Cuando	Cantidad
Total	0

P.21.1 Quien se opero

Respuesta	Cantidad	%
Hombre	0	0
Mujer	10	100
Total	10	

Línea Base Demográfica y Socioeconómica del Municipio de Nueva Armenia, Francisco Morazán

REPORTE - FRECUENCIA SIMPLE

Fecha Inicio: Fecha Final: Departamento: 08 - FRANCISCO MORAZAN
Comunidad: 017 - PIÑUELAS / 022 - EL MANGUITO /

Municipio: 0812 - NUEVA ARMENIA

P.23 Se manifestarán enfermedades

Orden	Descripción	T. Manif	%	Hombres	%	Mujeres	%	Publica	%	Privada	%
11	Epilepsia	0	0	0	0	0	0	0	0	0	0
12	Neumonía	1	1.32	0	0	1	2.86	1	1.61	0	0
13	Consumo de alcohol	6	7.89	6	14.63	0	0	4	6.45	0	0
14	Consumo de drogas	0	0	0	0	0	0	0	0	0	0
15	Tuberculosis	1	1.32	1	2.44	0	0	1	1.61	0	0
16	Cáncer	0	0	0	0	0	0	0	0	0	0
17	Diarreas	4	5.26	4	9.76	0	0	2	3.23	2	18.18
18	De la piel	1	1.32	0	0	1	2.86	1	1.61	0	0
19	Discapacidad	11	14.47	7	17.07	4	11.43	6	9.68	4	36.36
Total		76		41		35		62		11	

P.24 Personas Vacunadas

Orden	Rango	T. Personas	% Total	Hombres	%	Mujeres	%	Con Vacuna	%	Sin Vacuna	%
1	Menores de 9 años	38	14.79	22	15.6	16	13.79	38	14.79	0	0
2	De 10 a 19 años	28	10.89	13	9.22	15	12.93	28	10.89	0	0
3	De 20 a 64 años	136	52.92	76	53.9	60	51.72	136	52.92	0	0
4	De 65 años y mas	55	21.4	30	21.28	25	21.55	55	21.4	0	0
Total		257		141		116		257		0	

Línea Base Demográfica y Socioeconómica del Municipio de Nueva Armenia, Francisco Morazán

REPORTE - FRECUENCIA SIMPLE

Fecha Inicio: Fecha Final: Departamento: 08 - FRANCISCO MORAZAN
Comunidad: 017 - PIÑUELAS / 022 - EL MANGUITO /

Municipio: 0812 - NUEVA ARMENIA

=== C. Seguridad ===

P.25 Casos de violencia				P.26 Víctima de violencia				P.27 ¿Qué tan seguro están			P.28 y 29 Participación		
Respuesta	Cantidad	%	Num. Casos	Respuesta	Cantidad	%	Num. Casos	Respuesta	Cantidad	%	Pregunta	Cantidad	%
NO	90	100	0	NO	90	100	0	Están seguros	44	48.89	Cantidad de Hombres	12	48
Total	90			Total	90			NO están seguros	46	51.11	Cantidad de Mujeres	13	52
								Total	90		Total	25	

P.27.1 Motivos de inseguridad							Participaciones y Expectativas	
Orden	Robos	Maras	Drogas	Cantinas	Riñas	Violaciones	Rango de miembros	Cantidad
1	27	0	3	10	5	0	1 Una mujer	13
2	0	0	0	0	0	0	1 Un hombre	12
3	0	0	0	0	0	0	Total	25
4	0	0	0	0	0	0		
5	0	0	0	0	0	0		
6	0	0	0	0	0	0		

Línea Base Demográfica y Socioeconómica del Municipio de Nueva Armenia, Francisco Morazán

REPORTE - FRECUENCIA SIMPLE

Fecha Inicio: Fecha Final: Departamento: 08 - FRANCISCO MORAZAN
Comunidad: 017 - PIÑUELAS / 022 - EL MANGUITO /

Municipio: 0812 - NUEVA ARMENIA

=== E. Datos Servicios Publicos ===

P.30 Servicios públicos que reciben

No.	Servicio	Total	Reciben				Porcentajes								
			Si	%	No	%	Bueno	Regular	Malo	ND	% B	% R	% M	% ND	
1	Agua de pozo propio	90	19	21.11	71	78.89		18	1	0		0	94.74	5.26	0
2	Agua domiciliar de pozo comunal	90	19	21.11	71	78.89	2	17		0	10.53	89.47	0	0	
3	Acarrea agua de río o quebrada	90	4	4.44	86	95.56									
4	Agua domiciliar por acueducto	90	50	55.56	40	44.44	1	48	1	0	2	96	2	0	
5	Agua llave pública / fuente	90	0	0	90	100									
6	Reservorio de agua lluvia	90	1	1.11	89	98.89		1		0	0	100	0	0	
7	Inodoro o servicio sanitario	90	14	15.56	76	84.44	3	11		0	21.43	78.57	0	0	
8	Letrina de fosa simple	90	26	28.89	64	71.11		24	2	0	0	92.31	7.69	0	
9	Letrina de fosa séptica	90	41	45.56	49	54.44	3	37	1	0	7.32	90.24	2.44	0	
10	Usa letrina	90	42	46.67	48	53.33									
11	Recolección de basura	90	0	0	90	100									
12	Aseo de calles	90	1	1.11	89	98.89									
13	Energía eléctrica domiciliar	90	58	64.44	32	35.56	5	51	2	0	8.62	87.93	3.45	0	
14	Teléfono (HONDUTEL)	90	1	1.11	89	98.89									
15	Teléfono (Celular móvil o fijo)	90	14	15.56	76	84.44									
16	Alumbrado público	90	59	65.56	31	34.44	2	51	6	0	3.39	86.44	10.17	0	
17	Mantenimiento de calles	90	0	0	90	100									

Disposición de escretas: Total: 81 - Porcentaje: 90

P.30.1 Dias de la semana que reciben el servicio

Dias	Pozo P.	%	Pozo C.	%	Agua Río	%	Acued.	%	LLave P.	%	Reser.	%	Recol.	%	Aseo C.	%
0	5	6.25	2	10.53	4	100	0	0	0	0	0	0	0	0	1	100
2	0	0	11	57.89	0	0	48	96	0	0	1	100	0	0	0	0
7	14	17.5	6	31.58	0	0	2	4	0	0	0	0	0	0	0	0
Total	19		19		4		50		0		1		0		1	

Línea Base Demográfica y Socioeconómica del Municipio de Nueva Armenia, Francisco Morazán

REPORTE - FRECUENCIA SIMPLE

Fecha Inicio: Fecha Final: Departamento: 08 - FRANCISCO MORAZAN
Comunidad: 017 - PIÑUELAS / 022 - EL MANGUITO /

Municipio: 0812 - NUEVA ARMENIA

=== F. Seguridad Alimentaria ===

P.31 Trabajan la tierra

Respuesta	Cantidad	%
SI	69	76.67
NO	21	23.33
Total	90	

P.31.1 Trabajan la tierra sexo

Sexo	Cantidad	%
Hombres	83	96.51
Mujeres	3	3.49
Total	86	

P.31.2 Personas que trabajan la tierra

Numero	Cantidad	%
1	57	82.61
2	8	11.59
3	3	4.35
4	1	1.45
Total	86	

P.32 Tipo de tenencia de la tierra

Tipo	Cantidad	%
Propia pagada	53	58.89
Alquilada	5	5.56
Prestada	15	16.67
No tiene	17	18.89
Total	90	

P.32.1 Tipo Dominio

Tipo	Cantidad	%
Pleno	27	50.94
Util	26	49.06
Total	53	

P.33 Producen alimentos en la familia

Respuesta	Cantidad	%
SI	73	81.11
NO	17	18.89
Total	90	

P.34 Producen para autoconsumo

Respuesta	Cantidad	%
SI	69	94.52
NO	4	5.48
Total	73	

P.37 Obtiene excedentes para la venta

Respuesta	Cantidad	%
SI	5	6.85
NO	68	93.15
Total	73	

P.35 Que se sembro y cuanto se produjo durante el año pasado.

	Maiz	Frijol	Maicillo	Café	Caña	Otro
Quintales	286	228	330	0	0	0
Tareas	17	17	17	0	0	0

P.36 Área en tareas con sistema de riego

	Goteo	Aspersión	Ninguno	Otro
Tareas	0	0	3	1

P.38 Huertos familiares

Respuesta	Cantidad	%
Si	5	5.56
No	85	94.44
Total	90	

P.39 Tienen animales domesticos

Respuesta	Cantidad	%
Si	66	73.33
No	24	26.67
Total	90	

P.39.1 Cantidad de animales domesticos

Tipo	Cantidad	Hogares	%
Aves	533	61	92.42
Bovino	122	31	46.97
Caprino	9	2	3.03
Equino	39	27	40.91
Porcino	9	5	7.58
Piscicultura	1	1	1.52
Apicultura	1	1	1.52
Domésticos	166	58	87.88

Línea Base Demográfica y Socioeconómica del Municipio de Nueva Armenia, Francisco Morazán

REPORTE - FRECUENCIA SIMPLE

Fecha Inicio: Fecha Final: Departamento: 08 - FRANCISCO MORAZAN
Comunidad: 017 - PIÑUELAS / 022 - EL MANGUITO /

Municipio: 0812 - NUEVA ARMENIA

=== G. Datos de Educación ===

P.40 Nivel de Educación por Sexo en edad de estudiar

Nivel E.	Cantidad	% Total	Cant. Hombres	(%)	Cant. Mujeres	(%)
PE	8	11.59	6	17.65	2	5.71
1	3	4.35	1	2.94	2	5.71
2	7	10.14	2	5.88	5	14.29
3	5	7.25	2	5.88	3	8.57
4	7	10.14	5	14.71	2	5.71
5	2	2.9	1	2.94	1	2.86
6	23	33.33	13	38.24	10	28.57
B	10	14.49	4	11.76	6	17.14
D	4	5.8	0	0	4	11.43
Total	69		34		35	

P.40.1 Personas Estudiando - Estudian

Nivel E.	Estudia (%)	Estudian H	Estudian M
PE	7 17.07	6 1	1
1	1 2.44	0 1	1
2	6 14.63	1 5	5
3	4 9.76	2 2	2
4	7 17.07	5 2	2
5	2 4.88	1 1	1
6	4 9.76	2 2	2
B	9 21.95	4 5	5
D	1 2.44	0 1	1
Total	41	21	20

Línea Base Demográfica y Socioeconómica del Municipio de Nueva Armenia, Francisco Morazán

REPORTE - FRECUENCIA SIMPLE

Fecha Inicio: Fecha Final: Departamento: 08 - FRANCISCO MORAZAN
Comunidad: 017 - PIÑUELAS / 022 - EL MANGUITO /

Municipio: 0812 - NUEVA ARMENIA

P.40.2 Personas Estudiando - NO Estudian

Nivel E.	NO Estudia	(%)	No estudian H	No estudian M
PE	1	3.57	0	1
1	2	7.14	1	1
2	1	3.57	1	0
3	1	3.57	0	1
4	0	0	0	0
5	0	0	0	0
6	19	67.86	11	8
B	1	3.57	0	1
D	3	10.71	0	3
Total	28		13	15

P.40.2 Educación por rango de edad y sexo en edad de estudiar

Rango	Cantidad	%	Cant. Hombres	%	Cant. Mujeres	%
2. de 5 a 6 años	10	14.49	7	20.59	3	8.57
3. de 7 a 12 años	20	28.99	10	29.41	10	28.57
4. de 13 a 15 años	11	15.94	5	14.71	6	17.14
5. de 16 a 18 años	10	14.49	4	11.76	6	17.14
6. de 19 a 23 años	18	26.09	8	23.53	10	28.57
Total	69		34		35	

P.40.3 Educación por rango de edad y sexo estudian --

Rango	Hombres	%	Mujeres	%
2. de 5 a 6 años	6	28.57	2	10
3. de 7 a 12 años	10	47.62	10	50
4. de 13 a 15 años	2	9.52	5	25
5. de 16 a 18 años	3	14.29	3	15
6. de 19 a 23 años	0	0	0	0
Total	21		20	

P.40.4 Educación por rango de edad y sexo NO estudian

Rango	Hombres	%	Mujeres	%
2. de 5 a 6 años	1	7.69	1	6.67
3. de 7 a 12 años	0	0	0	0
4. de 13 a 15 años	3	23.08	1	6.67
5. de 16 a 18 años	1	7.69	3	20
6. de 19 a 23 años	8	61.54	10	66.67
Total	13		15	

Línea Base Demográfica y Socioeconómica del Municipio de Nueva Armenia, Francisco Morazán

REPORTE - FRECUENCIA SIMPLE

Fecha Inicio: Fecha Final: Departamento: 08 - FRANCISCO MORAZAN
 Comunidad: 017 - PIÑUELAS / 022 - EL MANGUITO /

Municipio: 0812 - NUEVA ARMENIA

P.40.5 Estudiantes fuera de edad para estudiar segun el grado

Grado	Cantidad	% Total	Hombres	Mujeres
7	1	12.50	1	0
8	6	75.00	2	4
9	1	12.50	0	1
Total	8		3	5

P.40.6 Estudiantes fuera de edad para estudiar por rango edad

Rango	Cantidad	% Total	Hombres	%	Mujeres	%
4. de 13 a 15 años	2	25.00	0	0.00	2	40.00
5. de 16 a 18 años	6	75.00	3	100.00	3	60.00
Total	8		3		5	

Línea Base Demográfica y Socioeconómica del Municipio de Nueva Armenia, Francisco Morazán

REPORTE - FRECUENCIA SIMPLE

Fecha Inicio: Fecha Final: Departamento: 08 - FRANCISCO MORAZAN
Comunidad: 017 - PIÑUELAS / 022 - EL MANGUITO /

Municipio: 0812 - NUEVA ARMENIA

=== H. Datos Fuerza de Trabajo e Ingresos ===

P.41 Fuerza de ingresos por rango de edad

Rango edad	Cantidad	%	Cant. Hombres	%	Cant. Mujeres	%
c. de 7 a 12 años	5	2.28	3	2.5	2	2.02
d. de 13 a 15 años	11	5.02	5	4.17	6	6.06
e. de 16 a 18 años	10	4.57	4	3.33	6	6.06
f. de 19 a 23 años	18	8.22	8	6.67	10	10.1
g. de 24 a 30 años	29	13.24	20	16.67	9	9.09
h. de 31 a 40 años	39	17.81	26	21.67	13	13.13
i. de 41 a 50 años	17	7.76	5	4.17	12	12.12
j. de 51 a 64 años	35	15.98	19	15.83	16	16.16
k. de 65 años y mas	55	25.11	30	25	25	25.25
Total	219		120		99	

P.41.1 Rango de ingresos (sin remesas)

Rango ingresos	Cantidad Total	%	Cantidad Hombres	%	Cantidad Mujeres	%
a. < 1000	71	67.62	67	67	4	80
b. 1001 - 2000	29	27.62	28	28	1	20
c. 2001 - 4000	1	0.95	1	1	0	0
d. 4001 - 8000	3	2.86	3	3	0	0
e. 8001 - 12000	1	0.95	1	1	0	0
Total	105		100		5	

P.42 Ocupaciones

Respuesta	Cantidad	%
Empleados	1	1.11
Cuenta Propia	76	84.44
NC	13	14.44
Total	90	

P.43 Sectores de Empleo

Respuesta	Cantidad	%
Comercial	1	1.11
Industrial	0	0
Servicios	0	0
NC	89	98.89
Total	90	

P.44 Sectores de Cuenta Propia

Respuesta	Cantidad	%
Primario	8	8.89
Secundario	36	40
Terciario	32	35.56
NC	14	15.56
Total	90	

Línea Base Demográfica y Socioeconómica del Municipio de Nueva Armenia, Francisco Morazán

REPORTE - FRECUENCIA SIMPLE

Fecha Inicio: Fecha Final: Departamento: 08 - FRANCISCO MORAZAN
Comunidad: 017 - PIÑUELAS / 022 - EL MANGUITO /

Municipio: 0812 - NUEVA ARMENIA

P.45 Genera Empleo en el sector

Respuesta	Cantidad	%
Si	0	0
No	76	84.44
NC	14	15.56
Total	90	

P.48 Instituciones de apoyo al sector

0

P.49 Prestamos en la Familia

Respuesta	Cantidad	%
NO	90	100
Total	90	

P.50.1 Rango de ingreso por Remesas

Rango	Cantidad	%
a. 0.01 - 1000.00	10	66.67
b. 1001 - 2000	4	26.67
c. 2000.01 y mas	1	6.67
Total	15	

Fuerza de trabajo por sexo

Sexo	Cantidad	%
Masculino	120	54.79
Femenino	99	45.21
Total	219	

P.46 Cuanto Empleo Genera el Sector

Rango	Cantidad	%
1 a 5	0	0
6 a 10	0	0
11 a 15	0	0
16 a 20	0	0
Total	0	

P.49.1 Prestamo por sexo

Sexo	Cantidad	%
Total	0	

P.51 Rango ingreso familiar

Rango	Cantidad	%
a. < 1000	55	61.11
b. 1001 - 2000	20	22.22
c. 2001 - 4000	8	8.89
d. 4001 - 8000	5	5.56
e. 8001 - 12000	2	2.22
Total	90	

Fuerza de trabajo que trabajan

Respuesta	Cantidad	%
NO	114	52.05
SI	105	47.95
Total	219	

P.47 Miembros de organizaciones

Respuesta	Cantidad	%
Si	4	4.44
No	71	78.89
NC	15	16.67
Total	90	

P.50 Reciben Remesas

Respuesta	Cantidad	%
NO	75	83.33
SI	15	16.67
Total	90	

P.52 Ingreso ajusta para

Tiempos	Cantidad	%
Tres tiempos	86	95.56
Dos tiempos	4	4.44
Total	90	

Fuerza de trabajo estado civil

Estado civil	Cantidad	%
Soltero	101	46.12
Casado	39	17.81
Divorciado	2	0.91
Union Libre	77	35.16
Total	219	

Línea Base Demográfica y Socioeconómica del Municipio de Nueva Armenia, Francisco Morazán

REPORTE - FRECUENCIA SIMPLE

Fecha Inicio: Fecha Final: Departamento: 08 - FRANCISCO MORAZAN
Comunidad: 017 - PIÑUELAS / 022 - EL MANGUITO /

Municipio: 0812 - NUEVA ARMENIA

Personas con ingreso por genero				Fuerza de trabajo Emergente		
Genero	Cantidad	Promedio ingreso	%	Hombres	Mujeres	Total
Hombres	100	1196.00	95.24			0
Mujeres	5	720.00	4.76			
Total	105					

Listado de profesiones

Profesion	Cantidad	%
Ama de Casa	82	37.44
Agricultor	78	35.62
Labrador-Agricultor	28	12.79
Estudiante	19	8.68
Perito Mercantil	5	2.28
No Definido	2	0.91
ESTUDIANTE RETIRADO	1	0.46
Ebanista	1	0.46
No trabaja	1	0.46
Albañil	1	0.46
Comerciante	1	0.46
Total	219	

Listado de ocupaciones

Ocupacion	Cantidad	%
Ama de Casa	85	38.81
Agricultor	62	28.31
Estudiante	20	9.13
agricultor	18	8.22
labrador	14	6.39
Labrador-Agricultor	13	5.94
No trabaja	1	0.46
Perito Mercantil	1	0.46
Comerciante menor	1	0.46
Ebanista	1	0.46
ESTUDIANTE RETIRADO	1	0.46
Negocio Propio	1	0.46
No Definido	1	0.46



Línea Base Demográfica y Socioeconómica del Municipio de Nueva Armenia, Francisco Morazán

REPORTE - FRECUENCIA SIMPLE

Fecha Inicio: Fecha Final: Departamento: 08 - FRANCISCO MORAZAN
Comunidad: 017 - PIÑUELAS / 022 - EL MANGUITO /

Municipio: 0812 - NUEVA ARMENIA

Total	219
-------	-----

Línea Base Demográfica y Socioeconómica del Municipio de Nueva Armenia, Francisco Morazán

REPORTE - FRECUENCIA SIMPLE

Fecha Inicio: Fecha Final: Departamento: 08 - FRANCISCO MORAZAN
Comunidad: 017 - PIÑUELAS / 022 - EL MANGUITO /

Municipio: 0812 - NUEVA ARMENIA

=== Datos de Vivienda ===

P.53 Tipo de Vivienda

Tipo	Cantidad	%
Casa	90	100
Apartamento independiente	0	0
Local NO habitacional	0	0
Cuarto mesón (cuartería)	0	0
Casa improvisada	0	0
Total	90	

P.54 Tipo de Tenencia

Tipo	Cantidad	%
Propia pagada	76	84.44
Propia pagando	0	0
Alquilada	0	0
Prestada	14	15.56
Total	90	

P.54.1 Dominio

Tipo	Cantidad	%
Pleno	35	46.05
Útil	34	44.74
Ocupación	3	3.95
Posesión	4	5.26
Total	76	

P.54.2 Sexo propietario

Sexo	Cantidad	%
Hombre	55	72.37
Mujer	19	25
Ambos	2	2.63
Total	76	

P.55 Problemas de la vivienda

Problema	Cantidad	%
No tiene repello	67	74.44
Piso de Tierra	7	7.78
Falta de Cielra Falso	13	14.44
Problemas Estructurales	3	3.33
Techo en mal estado	8	8.89
Ninguno	4	4.44

P.55.1 Problema de repello

Lugar	Cantidad	%
Interno	10	14.93
Externo	8	11.94
Ambos	49	73.13
Total	67	

P.56 Material de construcción

Tipo Material	Cantidad	%
Adobe	88	97.78
Bloque	1	1.11
Bahareque	0	0
Madera	1	1.11
Desperdicios	0	0
Ladrillo	0	0
Yugua	0	0
Total	90	

P.57 Material Techo

Tipo	Cantidad	%
Desechos	0	0
Paja o Similar	0	0
Teja de barro	39	43.33
Lámina Metálica	49	54.44
Lámina de Asbesto	2	2.22
Concreto (losa o Terraza)	0	0
Teja americana (Shingle)	0	0
Total	90	

P.58 Material del piso

Tipo	Cantidad	%
Tierra	56	62.22
Plancha de Cemento	27	30
Madera rústica	0	0
Ladrillo de barro	2	2.22
Granito	3	3.33
Cerámica	2	2.22
Mosaico	0	0
Total	90	

P.59 Condición de la vivienda

Condición	Cantidad	%
Buena	9	10
Regular	73	81.11
Mala	8	8.89
Total	90	

P.60 Tiene Cocina

Respuesta	Cantidad	%
Si	85	94.44
No	5	5.56
Total	90	

P.61 Ubicación Cocina

Lugar	Cantidad	%
Dentro de la vivienda	55	64.71
Fuera de la vivienda	22	25.88
En el corredor	8	9.41
Total	85	

Línea Base Demográfica y Socioeconómica del Municipio de Nueva Armenia, Francisco Morazán

REPORTE - FRECUENCIA SIMPLE

Fecha Inicio: Fecha Final: Departamento: 08 - FRANCISCO MORAZAN
Comunidad: 017 - PIÑUELAS / 022 - EL MANGUITO /

Municipio: 0812 - NUEVA ARMENIA

P.62 Que utiliza para Cocinar

Tipo	Cantidad	%
Electricidad	5	4.72
Gas Volatil (Chimbo)	0	
Gas Kerosen	0	
Leña	82	77.36
Eco Fogon	19	17.92
Total	106	

P.65 Baños por vivienda

Rango	Cantidad	%
a. Sin baño	37	41.11
b. Un baño	52	57.78
c. Dos baños	1	1.11
Total	90	

P.68 Familias por vivienda

Rango	Cantidad	%
a. Ninguna	1	1.11
b. Una familia	81	90
c. Dos familias	7	7.78
d. Tres o mas familias	1	1.11
Total	90	

P.63 Como consume el agua

Tipo	Cantidad	%
No tratada	60	66.67
Botellón	1	1.11
Filtrada	2	2.22
Hervida	0	
Clorada	27	30
Total	90	

P.66 Dormitorios por vivienda

Rango	Cantidad	%
a. Sin dormitorios	2	2.22
b. Un dormitorio	50	55.56
c. Dos dormitorios	32	35.56
d. Tres o mas dormitorios	6	6.67
Total	90	

P.69 Emigración

Respuesta	Cantidad	%
Si	13	14.44
No	77	85.56
Total	90	

P.64 Piezas por vivienda

Piezas	Cantidad	%
b. Una pieza	3	3.33
c. Dos piezas	19	21.11
d. Tres piezas	40	44.44
e. Cuatro o mas	28	31.11
Total	90	

P.67 Personas por dormitorio

Rango	Cantidad	%
b. Una persona	23	25.56
c. Dos personas	43	47.78
d. Tres o mas personas	24	26.67
Total	90	

P.69.1 Razón por la que emigrarán

Razones	Cantidad	%
Economicas	13	100
Violencia generalizada	0	0
Reunificación familiar	0	0
Total	13	

Línea Base Demográfica y Socioeconómica del Municipio de Nueva Armenia, Francisco Morazán

FRECUENCIA SIMPLE DE RIO GRANDE

REPORTE - FRECUENCIA SIMPLE

Fecha Inicio: Fecha Final:
Comunidad: 010 - RÍO GRANDE /

Departamento: 08 - FRANCISCO MORAZAN

Municipio: 0812 - NUEVA ARMENIA

=== A. DATOS DEMOGRÁFICOS ===

12. Datos de la Familia

Orden	Descripción	Cantidad	%	Hombres	%	Mujeres	%	Hombres Leen	%	Mujeres Leen	%	Hombres no Leen	%	Mujeres no Leen	%
1	Menores de 1 año	0	0	0	0	0	0	0	0	0	0	0	0	0	0
2	De 1 a 4 años	10	8.70	0	0.00	10	17.86								
3	De 5 a 6 años	1	0.87	1	1.69	0	0.00	0	0.00	0	0.00	1	50.00	0	0.00
4	De 7 a 12 años	7	6.09	4	6.78	3	5.36	4	7.02	3	6.52	0	0.00	0	0.00
5	De 13 a 15 años	7	6.09	3	5.08	4	7.14	3	5.26	4	8.70	0	0.00	0	0.00
6	De 16 a 18 años	7	6.09	3	5.08	4	7.14	3	5.26	4	8.70	0	0.00	0	0.00
7	De 19 a 23 años	8	6.96	6	10.17	2	3.57	6	10.53	2	4.35	0	0.00	0	0.00
8	De 24 a 30 años	17	14.78	11	18.64	6	10.71	11	19.30	6	13.04	0	0.00	0	0.00
9	De 31 a 40 años	9	7.83	4	6.78	5	8.93	4	7.02	5	10.87	0	0.00	0	0.00
10	De 41 a 50 años	8	6.96	4	6.78	4	7.14	3	5.26	4	8.70	1	50.00	0	0.00
11	De 51 a 64 años	18	15.65	10	16.95	8	14.29	10	17.54	8	17.39	0	0.00	0	0.00
12	De 65 años y mas	23	20.00	13	22.03	10	17.86	13	22.81	10	21.74	0	0.00	0	0.00
Total		115		59		56		57		46		2		0	

P.12.1 Analfabetismo por rangos de edad

Orden	Descripción	Cantidad	%
4	De 7 a 12 años	0	0
5	De 13 a 15 años	0	0
6	De 16 a 18 años	0	0
7	De 19 a 23 años	0	0
8	De 24 a 30 años	0	0
9	De 31 a 40 años	0	0
10	De 41 a 50 años	1	50
11	De 51 a 64 años	0	0
12	De 65 años y mas	0	0
Total		1	

P.12.2 Cantidad de personas por edad y sexo

Edad	Cantidad Hombres	Cantidad Mujeres	Total
1	0	1	1

Línea Base Demográfica y Socioeconómica del Municipio de Nueva Armenia, Francisco Morazán

REPORTE - FRECUENCIA SIMPLE

Fecha Inicio: Fecha Final:
Comunidad: 010 - RÍO GRANDE /

Departamento: 08 - FRANCISCO MORAZAN

Municipio: 0812 - NUEVA ARMENIA

P.12.2 Cantidad de personas por edad y sexo

Edad	Cantidad Hombres	Cantidad Mujeres	Total
2	0	2	2
3	0	3	3
4	0	4	4
6	1	0	1
7	1	0	1
8	3	1	4
9	0	1	1
11	0	1	1
13	2	1	3
14	1	2	3
15	0	1	1
16	1	0	1
17	2	3	5
18	0	1	1
19	1	0	1
20	3	1	4
22	2	1	3
24	2	1	3
25	1	0	1
26	3	1	4
27	3	0	3
28	1	0	1
29	0	2	2
30	1	2	3
32	2	0	2
33	1	0	1
34	0	1	1
36	0	1	1
38	1	0	1
39	0	2	2

Línea Base Demográfica y Socioeconómica del Municipio de Nueva Armenia, Francisco Morazán

REPORTE - FRECUENCIA SIMPLE

Fecha Inicio: Fecha Final:
Comunidad: 010 - RÍO GRANDE /

Departamento: 08 - FRANCISCO MORAZAN

Municipio: 0812 - NUEVA ARMENIA

P.12.2 Cantidad de personas por edad y sexo

Edad	Cantidad Hombres	Cantidad Mujeres	Total
40	0	1	1
41	1	1	2
44	0	1	1
45	1	0	1
47	0	1	1
50	2	1	3
52	0	1	1
53	1	0	1
54	1	1	2
55	1	2	3
56	0	1	1
58	2	0	2
59	1	0	1
60	0	2	2
61	3	0	3
63	1	0	1
64	0	1	1
65	2	1	3
66	1	0	1
68	0	1	1
69	0	1	1
70	1	0	1
73	1	0	1
74	1	0	1
76	0	1	1
78	0	1	1
79	0	1	1
80	1	2	3
82	2	0	2
84	1	0	1

Línea Base Demográfica y Socioeconómica del Municipio de Nueva Armenia, Francisco Morazán

REPORTE - FRECUENCIA SIMPLE

Fecha Inicio: Fecha Final:
Comunidad: 010 - RÍO GRANDE /

Departamento: 08 - FRANCISCO MORAZAN

Municipio: 0812 - NUEVA ARMENIA

P.12.2 Cantidad de personas por edad y sexo

Edad	Cantidad Hombres	Cantidad Mujeres	Total
86	0	1	1
88	2	0	2
90	0	1	1
99	1	0	1
Total	59	56	115

P.13 Cantidad de personas por edad rangos de 5 años

Rango	Cantidad Hombres	Cantidad Mujeres	Total
De 0 a 4 años	0	10	10
De 5 a 9 años	5	2	7
De 10 a 14 años	3	4	7
De 15 a 19 años	4	5	9
De 20 a 24 años	7	3	10
De 25 a 29 años	8	3	11
De 30 a 34 años	4	3	7
De 35 a 39 años	1	3	4
De 40 a 44 años	1	3	4
De 45 a 49 años	1	1	2
De 50 a 54 años	4	3	7
De 50 a 54 años	4	3	7
De 55 a 59 años	4	3	7
De 60 a 64 años	4	3	7
De 65 a 69 años	3	3	6
De 70 a 74 años	3	0	3
De 75 a 79 años	0	3	3
De 80 a 84 años	4	2	6
De 85 a 89 años	2	1	3
De 90 a 94 años	0	1	1
De 95 a 99 años	1	0	1
De 100 a 104 años	0	0	0
De 105 a 109 años	0	0	0

Línea Base Demográfica y Socioeconómica del Municipio de Nueva Armenia, Francisco Morazán

REPORTE - FRECUENCIA SIMPLE

Fecha Inicio: Fecha Final:
Comunidad: 010 - RÍO GRANDE /

Departamento: 08 - FRANCISCO MORAZAN

Municipio: 0812 - NUEVA ARMENIA

P.13 Cantidad de personas por edad rangos de 5 años

Rango	Cantidad Hombres	Cantidad Mujeres	Total
De 110 a 114 años	0	0	0
Total	59	56	115

P.14 Total madres solteras 5

P.15 Total padres solteros 5

P.16 Cantidad de nacimientos durante el año pasado

Total Niños Total Niñas Total Nacimientos Edad Promedio Madre

0

Línea Base Demográfica y Socioeconómica del Municipio de Nueva Armenia, Francisco Morazán

REPORTE - FRECUENCIA SIMPLE

Fecha Inicio: Fecha Final:
Comunidad: 010 - RÍO GRANDE /

Departamento: 08 - FRANCISCO MORAZAN

Municipio: 0812 - NUEVA ARMENIA

=== B. DATOS DE SALUD ===

P.17 Rango edad embarazos

Rango	Cantidad	%
Total	0	

P.19.1 Muertes durante el parto

Respuesta	Cantidad	%
Si	0	0
No	37	100
Total	37	

P.17.1 Cantidad de embarazadas

Cantidad
0

P.20 Planifica con su pareja

Respuesta	Cantidad	%
Si	9	24.32
No	28	75.68
Total	37	

P.18 Donde nacio el último niño(a)

Lugar	Cantidad	%
Total	0	

P.21 Que tipo de metodo utiliza

Orden	Descripción	Cantidad	%
1	Ritmo	0	0
2	DIU	0	0
3	Pastilla	2	22.22
4	Preservativo	0	0
5	Inyección	5	55.56
6	Operación	2	22.22
7	Implante	0	0
Total		9	

19. Hubo alguna muerte materna?

Cuando	Cantidad
Total	0

P.21.1 Quien se opero

Respuesta	Cantidad	%
Hombre	0	0
Mujer	2	100
Total	2	

P.22 Muertes de niños(a) menores de 5 años

Respuesta	Cantidad	%
Niños		
Niñas		
Total		

P.23 Se manifestaron enfermedades

Orden	Descripción	T. Manif	%	Hombres	%	Mujeres	%	Publica	%	Privada	%
1	Infecciones respiratorias agudas	2	11.76	0	0	2	16.67	1	7.69	1	25
2	Dengue Clásico	2	11.76	1	20	1	8.33	2	15.38	0	0
3	Paludismo	0	0	0	0	0	0	0	0	0	0
4	Dengue hemorrágico	0	0	0	0	0	0	0	0	0	0
5	Chagas	0	0	0	0	0	0	0	0	0	0
6	ZIKA	0	0	0	0	0	0	0	0	0	0
7	Chicunguya	0	0	0	0	0	0	0	0	0	0
8	Hipertension Arterial	2	11.76	1	20	1	8.33	1	7.69	1	25
9	Diabetes	7	41.18	2	40	5	41.67	7	53.85	0	0
10	Asma bronquial	0	0	0	0	0	0	0	0	0	0
11	Epilepsia	0	0	0	0	0	0	0	0	0	0
12	Neumonía	0	0	0	0	0	0	0	0	0	0

Línea Base Demográfica y Socioeconómica del Municipio de Nueva Armenia, Francisco Morazán

REPORTE - FRECUENCIA SIMPLE

Fecha Inicio: Fecha Final:
Comunidad: 010 - RÍO GRANDE /

Departamento: 08 - FRANCISCO MORAZAN

Municipio: 0812 - NUEVA ARMENIA

P.23 Se manifestarán enfermedades

Orden	Descripción	T. Manif	%	Hombres	%	Mujeres	%	Publica	%	Privada	%
13	Consumo de alcohol	0	0	0	0	0	0	0	0	0	0
14	Consumo de drogas	0	0	0	0	0	0	0	0	0	0
15	Tuberculosis	0	0	0	0	0	0	0	0	0	0
16	Cáncer	0	0	0	0	0	0	0	0	0	0
17	Diarreas	3	17.65	0	0	3	25	1	7.69	2	50
18	De la piel	1	5.88	1	20	0	0	1	7.69	0	0
19	Discapacidad	0	0	0	0	0	0	0	0	0	0
Total		17		5		12		13		4	

P.24 Personas Vacunadas

Orden	Rango	T. Personas	% Total	Hombres	%	Mujeres	%	Con Vacuna	%	Sin Vacuna	%
1	Menores de 9 años	17	14.78	5	8.62	12	21.05	15	13.27	2	100
2	De 10 a 19 años	16	13.91	7	12.07	9	15.79	16	14.16	0	0
3	De 20 a 64 años	59	51.3	33	56.9	26	45.61	59	52.21	0	0
4	De 65 años y mas	23	20	13	22.41	10	17.54	23	20.35	0	0
Total		115		58		57		113		2	

Línea Base Demográfica y Socioeconómica del Municipio de Nueva Armenia, Francisco Morazán

REPORTE - FRECUENCIA SIMPLE

Fecha Inicio: Fecha Final:
Comunidad: 010 - RÍO GRANDE /

Departamento: 08 - FRANCISCO MORAZAN

Municipio: 0812 - NUEVA ARMENIA

=== C. Seguridad ===

P.25 Casos de violencia

Respuesta	Cantidad	%	Num. Casos
NO	37	100	0
Total	37		

P.26 Víctima de violencia

Respuesta	Cantidad	%	Num. Casos
NO	37	100	0
Total	37		

P.27 ¿Qué tan seguro están?

Respuesta	Cantidad	%
Están seguros	37	100
Total	37	

P.28 y 29 Participación

Pregunta	Cantidad	%
Cantidad de Hombres	4	57.14
Cantidad de Mujeres	3	42.86
Total	7	

P.27.1 Motivos de inseguridad

Orden	Robos	Maras	Drogas	Cantinas	Riñas	Violaciones
1	0	0	0	0	0	0
2	0	0	0	0	0	0
3	0	0	0	0	0	0
4	0	0	0	0	0	0
5	0	0	0	0	0	0
6	0	0	0	0	0	0

Participaciones y Expectativas

Rango de miembros	Cantidad
1 Una mujer	3
1 Un hombre	4
Total	7

Línea Base Demográfica y Socioeconómica del Municipio de Nueva Armenia, Francisco Morazán

REPORTE - FRECUENCIA SIMPLE

Fecha Inicio: Fecha Final:
Comunidad: 010 - RÍO GRANDE /

Departamento: 08 - FRANCISCO MORAZAN

Municipio: 0812 - NUEVA ARMENIA

=== E. Datos Servicios Públicos ===

P.30 Servicios públicos que reciben

No.	Servicio	Total	Reciben				Porcentajes								
			Sí	%	No	%	Bueno	Regular	Malo	ND	% B	% R	% M	% ND	
1	Agua de pozo propio	37	1	2.7	36	97.3	1				0	100	0	0	0
2	Agua domiciliar de pozo comunal	37	0	0	37	100					0				
3	Acarrea agua de río o quebrada	37	7	18.92	30	81.08									
4	Agua domiciliar por acueducto	37	29	78.38	8	21.62	29				0	100	0	0	0
5	Agua llave pública / fuente	37	0	0	37	100					0				
6	Reservorio de agua lluvia	37	0	0	37	100					0				
7	Inodoro o servicio sanitario	37	13	35.14	24	64.86	13				0	100	0	0	0
8	Letrina de fosa simple	37	1	2.7	36	97.3	1				0	100	0	0	0
9	Letrina de fosa séptica	37	21	56.76	16	43.24	20	1			0	95.24	4.76	0	0
10	Usa letrina	37	19	51.35	18	48.65									
11	Recolección de basura	37	0	0	37	100									
12	Aseo de calles	37	1	2.7	36	97.3									
13	Energía eléctrica domiciliar	37	27	72.97	10	27.03	24	3			0	88.89	11.11	0	0
14	Teléfono (HONDUTEL)	37	0	0	37	100									
15	Teléfono (Celular móvil o fijo)	37	20	54.05	17	45.95									
16	Alumbrado público	37	23	62.16	14	37.84	18	5			0	78.26	21.74	0	0
17	Mantenimiento de calles	37	12	32.43	25	67.57	2	10			0	16.67	83.33	0	0

Disposición de escretas: Total: 35 - Porcentaje: 94.59

P.30.1 Días de la semana que reciben el servicio

Días	Pozo P.	%	Pozo C.	%	Agua Río	%	Acued.	%	LLave P.	%	Reser.	%	Recol.	%	Aseo C.	%
0	0	0	0	0	3	42.86	0	0	0	0	0	0	0	0	0	0
2	0	0	0	0	0	0	0	0	0	0	0	0	0	0	1	100
7	1	1.25	0	0	4	57.14	29	100	0	0	0	0	0	0	0	0
Total	1		0		7		29		0		0		0		1	

Línea Base Demográfica y Socioeconómica del Municipio de Nueva Armenia, Francisco Morazán

REPORTE - FRECUENCIA SIMPLE

Fecha Inicio: Fecha Final:
Comunidad: 010 - RÍO GRANDE /

Departamento: 08 - FRANCISCO MORAZAN

Municipio: 0812 - NUEVA ARMENIA

=== F. Seguridad Alimentaria ===

P.31 Trabajan la tierra			P.31.1 Trabajan la tierra sexo			P.31.2 Personas que trabajan la tierra			P.32 Tipo de tenencia de la tierra		
Respuesta	Cantidad	%	Sexo	Cantidad	%	Numero	Cantidad	%	Tipo	Cantidad	%
SI	29	78.38	Hombres	40	100	1	22	75.86	Propia pagada	23	62.16
NO	8	21.62	Mujeres	0	0	2	3	10.34	Prestada	7	18.92
Total	37		Total	40		3	4	13.79	No tiene	7	18.92
						Total	40		Total	37	

P.32.1 Tipo Dominio			P.33 Producen alimentos en la familia			P.34 Producen para autoconsumo			P.37 Obtiene excedentes para la venta		
Tipo	Cantidad	%	Respuesta	Cantidad	%	Respuesta	Cantidad	%	Respuesta	Cantidad	%
Pleno	23	100	SI	31	83.78	SI	29	93.55	SI	1	3.23
Total	23		NO	6	16.22	NO	2	6.45	NO	30	96.77
			Total	37		Total	31		Total	31	

P.35 Que se sembró y cuanto se produjo durante el año pasado.						
	Maiz	Frijol	Maicillo	Café	Caña	Otro
Quintales	356	91	122	8	0	1
Tareas	0	0	0	4	0	0

P.36 Área en tareas con sistema de riego				
	Goteo	Aspersión	Ninguno	Otro
Tareas	0	0	12	1

P.38 Huertos familiares			P.39 Tienen animales domesticos			P.39.1 Cantidad de animales domesticos			
Respuesta	Cantidad	%	Respuesta	Cantidad	%	Tipo	Cantidad	Hogares	%
Si	2	5.41	Si	31	83.78	Aves	396	29	93.55
No	35	94.59	No	6	16.22	Bovino	88	19	61.29
Total	37		Total	37		Caprino	4	2	6.45
						Equino	32	21	67.74
						Porcino	17	5	16.13
						Piscicultura	0	0	0
						Apicultura	4	1	3.23
						Domésticos	82	30	96.77

Línea Base Demográfica y Socioeconómica del Municipio de Nueva Armenia, Francisco Morazán

REPORTE - FRECUENCIA SIMPLE

Fecha Inicio: Fecha Final:
Comunidad: 010 - RÍO GRANDE /

Departamento: 08 - FRANCISCO MORAZAN

Municipio: 0812 - NUEVA ARMENIA

=== G. Datos de Educación ===

P.40 Nivel de Educación por Sexo en edad de estudiar

Nivel E.	Cantidad	% Total	Cant. Hombres	(%)	Cant. Mujeres	(%)
PE	2	6.67	1	5.88	1	7.69
2	1	3.33	1	5.88	0	0
3	5	16.67	3	17.65	2	15.38
5	1	3.33	0	0	1	7.69
6	17	56.67	9	52.94	8	61.54
B	3	10	2	11.76	1	7.69
D	1	3.33	1	5.88	0	0
Total	30		17		13	

P.40.1 Personas Estudiando - Estudian

Nivel E.	Estudia (%)	Estudian H	Estudian M
PE	1 7.14	1	0
2	1 7.14	1	0
3	5 35.71	3	2
5	1 7.14	0	1
6	3 21.43	1	2
B	2 14.29	1	1
D	1 7.14	1	0
Total	14	8	6

P.40.2 Personas Estudiando - NO Estudian

Nivel E.	NO Estudia (%)	No estudian H	No estudian M
PE	1 6.25	0	1
2	0 0	0	0
3	0 0	0	0
5	0 0	0	0
6	14 87.5	8	6
B	1 6.25	1	0
D	0 0	0	0
Total	16	9	7

Línea Base Demográfica y Socioeconómica del Municipio de Nueva Armenia, Francisco Morazán

REPORTE - FRECUENCIA SIMPLE

Fecha Inicio: Fecha Final:
Comunidad: 010 - RÍO GRANDE /

Departamento: 08 - FRANCISCO MORAZAN

Municipio: 0812 - NUEVA ARMENIA

P.40.2 Educación por rango de edad y sexo en edad de estudiar

Rango	Cantidad	%	Cant. Hombres	%	Cant. Mujeres	%
2. de 5 a 6 años	1	3.33	1	5.88	0	0
3. de 7 a 12 años	7	23.33	4	23.53	3	23.08
4. de 13 a 15 años	7	23.33	3	17.65	4	30.77
5. de 16 a 18 años	7	23.33	3	17.65	4	30.77
6. de 19 a 23 años	8	26.67	6	35.29	2	15.38
Total	30		17		13	

P.40.3 Educación por rango de edad y sexo estudian --

Rango	Hombres	%	Mujeres	%
2. de 5 a 6 años	1	12.5	0	0
3. de 7 a 12 años	4	50	3	50
4. de 13 a 15 años	1	12.5	0	0
5. de 16 a 18 años	1	12.5	3	50
6. de 19 a 23 años	1	12.5	0	0
Total	8		6	

P.40.4 Educación por rango de edad y sexo NO estudian

Rango	Hombres	%	Mujeres	%
2. de 5 a 6 años	0	0	0	0
3. de 7 a 12 años	0	0	0	0
4. de 13 a 15 años	2	22.22	4	57.14
5. de 16 a 18 años	2	22.22	1	14.29
6. de 19 a 23 años	5	55.56	2	28.57
Total	9		7	

P.40.5 Estudiantes fuera de edad para estudiar segun el grado

Grado	Cantidad	% Total	Hombres	Mujeres
7	2	40.00	0	2
8	2	40.00	1	1
9	1	20.00	1	0
Total	5		2	3

P.40.6 Estudiantes fuera de edad para estudiar por rango edad

Rango	Cantidad	% Total	Hombres	%	Mujeres	%
5. de 16 a 18 años	4	80.00	1	50.00	3	100.00
6. de 19 a 23 años	1	20.00	1	50.00	0	0.00
Total	5		2		3	

Línea Base Demográfica y Socioeconómica del Municipio de Nueva Armenia, Francisco Morazán

REPORTE - FRECUENCIA SIMPLE

Fecha Inicio: Fecha Final:
Comunidad: 010 - RÍO GRANDE /

Departamento: 08 - FRANCISCO MORAZAN

Municipio: 0812 - NUEVA ARMENIA

=== H. Datos Fuerza de Trabajo e Ingresos ===

P.41 Fuerza de ingresos por rango de edad

Rango edad	Cantidad	%	Cant. Hombres	%	Cant. Mujeres	%
c. de 7 a 12 años	1	1.02	0	0	1	2.27
d. de 13 a 15 años	7	7.14	3	5.56	4	9.09
e. de 16 a 18 años	7	7.14	3	5.56	4	9.09
f. de 19 a 23 años	8	8.16	6	11.11	2	4.55
g. de 24 a 30 años	17	17.35	11	20.37	6	13.64
h. de 31 a 40 años	9	9.18	4	7.41	5	11.36
i. de 41 a 50 años	8	8.16	4	7.41	4	9.09
j. de 51 a 64 años	18	18.37	10	18.52	8	18.18
k. de 65 años y mas	23	23.47	13	24.07	10	22.73
Total	98		54		44	

P.41.1 Rango de ingresos (sin remesas)

Rango ingresos	Cantidad Total	%	Cantidad Hombres	%	Cantidad Mujeres	%
a. < 1000	16	31.37	16	31.37	0	0
b. 1001 - 2000	18	35.29	18	35.29	0	0
c. 2001 - 4000	11	21.57	11	21.57	0	0
d. 4001 - 8000	6	11.76	6	11.76	0	0
Total	51		51		0	

P.42 Ocupaciones

Respuesta	Cantidad	%
Empleados	5	13.51
Cuenta Propia	31	83.78
NC	1	2.7
Total	37	

P.43 Sectores de Empleo

Respuesta	Cantidad	%
Comercial	0	0
Industrial	4	10.81
Servicios	1	2.7
NC	32	86.49
Total	37	

P.44 Sectores de Cuenta Propia

Respuesta	Cantidad	%
Primario	2	5.41
Secundario	28	75.68
Terciario	1	2.7
NC	6	16.22
Total	37	

Línea Base Demográfica y Socioeconómica del Municipio de Nueva Armenia, Francisco Morazán

REPORTE - FRECUENCIA SIMPLE

Fecha Inicio: Fecha Final:
Comunidad: 010 - RÍO GRANDE /

Departamento: 08 - FRANCISCO MORAZAN

Municipio: 0812 - NUEVA ARMENIA

P.45 Genera Empleo en el sector

Respuesta	Cantidad	%
Si	15	40.54
No	16	43.24
NC	6	16.22
Total	37	

P.46 Cuanto Empleo Genera el Sector

Rango	Cantidad	%
1 a 5	37	100
6 a 10	15	40.54
11 a 15	0	0
16 a 20	0	0
Total	52	

P.47 Miembros de organizaciones

Respuesta	Cantidad	%
Si	4	10.81
No	21	56.76
NC	12	32.43
Total	37	

P.48 Instituciones de apoyo al sector

SELVI CHILDRE

P.49 Prestamos en la Familia

Respuesta	Cantidad	%
NO	37	100
Total	37	

P.49.1 Prestamo por sexo

Sexo	Cantidad	%
Total	0	

P.50 Reciben Remesas

Respuesta	Cantidad	%
NO	32	86.49
SI	5	13.51
Total	37	

P.50.1 Rango de ingreso por Remesas

Rango	Cantidad	%
a. 0.01 - 1000.00	2	40
b. 1001 - 2000	2	40
c. 2000.01 y mas	1	20
Total	5	

P.51 Rango ingreso familiar

Rango	Cantidad	%
a. < 1000	4	10.81
b. 1001 - 2000	9	24.32
c. 2001 - 4000	15	40.54
d. 4001 - 8000	8	21.62
e. 8001 - 12000	1	2.7
Total	37	

P.52 Ingreso ajusta para

Tiempos	Cantidad	%
Tres tiempos	37	100
Total	37	

Fuerza de trabajo por sexo

Sexo	Cantidad	%
Masculino	54	55.1
Femenino	44	44.9
Total	98	

Fuerza de trabajo que trabajan

Respuesta	Cantidad	%
NO	47	47.96
SI	51	52.04
Total	98	

Fuerza de trabajo estado civil

Estado civil	Cantidad	%
Soltero	33	33.67
Casado	30	30.61
Divorciado	4	4.08
Union Libre	31	31.63
Total	98	

Línea Base Demográfica y Socioeconómica del Municipio de Nueva Armenia, Francisco Morazán

REPORTE - FRECUENCIA SIMPLE

Fecha Inicio: Fecha Final:
Comunidad: 010 - RÍO GRANDE /

Departamento: 08 - FRANCISCO MORAZAN

Municipio: 0812 - NUEVA ARMENIA

Personas con ingreso por genero Fuerza de trabajo Emergente

Genero	Cantidad	Promedio ingreso	%	Hombres	Mujeres	Total
Hombres	51	2476.47	100			0
Total	51					

Listado de profesiones

Profesion	Cantidad	%
Agricultor	41	41.84
Ama de Casa	40	40.82
Labrador-Agricultor	4	4.08
Oficios Domésticos	3	3.06
Chofer	3	3.06
Estudiante	3	3.06
Motorista	2	2.04
Jardinero	1	1.02
Discapacitado	1	1.02
Total	98	

Listado de ocupaciones

Ocupacion	Cantidad	%
Ama de Casa	42	42.86
Agricultor	26	26.53
agricultor	15	15.31
Estudiante	3	3.06
Chofer	3	3.06
Labrador-Agricultor	3	3.06
Motorista	2	2.04
Jardinero	1	1.02
labrador	1	1.02
Oficios Domésticos	1	1.02
Discapacitado	1	1.02
Total	98	

Línea Base Demográfica y Socioeconómica del Municipio de Nueva Armenia, Francisco Morazán

REPORTE - FRECUENCIA SIMPLE

Fecha Inicio: Fecha Final:
Comunidad: 010 - RÍO GRANDE /

Departamento: 08 - FRANCISCO MORAZAN

Municipio: 0812 - NUEVA ARMENIA

=== Datos de Vivienda ===

P.53 Tipo de Vivienda

Tipo	Cantidad	%
Casa	37	100
Apartamento independiente	0	0
Local NO habitacional	0	0
Cuarto mesón (cuartería)	0	0
Casa improvisada	0	0
Total	37	

P.54 Tipo de Tenencia

Tipo	Cantidad	%
Propia pagada	34	91.89
Propia pagando	0	0
Alquilada	0	0
Prestada	3	8.11
Total	37	

P.54.1 Dominio

Tipo	Cantidad	%
Pleno	32	94.12
Útil	1	2.94
Ocupación	1	2.94
Posesión	0	0
Total	34	

P.54.2 Sexo propietario

Sexo	Cantidad	%
Hombre	30	88.24
Mujer	3	8.82
Ambos	1	2.94
Total	34	

P.55 Problemas de la vivienda

Problema	Cantidad	%
No tiene repello	25	67.57
Piso de Tierra	1	2.7
Falta de Cielo Falso	9	24.32
Problemas Estructurales	0	0
Techo en mal estado	2	5.41
Ninguno	0	0

P.55.1 Problema de repello

Lugar	Cantidad	%
Interno	7	28
Externo	0	0
Ambos	18	72
Total	25	

P.56 Material de construcción

Tipo Material	Cantidad	%
Adobe	37	100
Bloque	0	0
Bahareque	0	0
Madera	0	0
Desperdicios	0	0
Ladrillo	0	0
Yugua	0	0
Total	37	

P.57 Material Techo

Tipo	Cantidad	%
Desechos	0	0
Paja o Similar	0	0
Teja de barro	23	62.16
Lámina Metálica	13	35.14
Lámina de Asbesto	1	2.7
Concreto (losa o Terraza)	0	0
Teja americana (Shingle)	0	0
Total	37	

P.58 Material del piso

Tipo	Cantidad	%
Tierra	9	24.32
Plancha de Cemento	26	70.27
Madera rústica	0	0
Ladrillo de barro	1	2.7
Granito	1	2.7
Cerámica	0	0
Mosaico	0	0
Total	37	

P.59 Condición de la vivienda

Condición	Cantidad	%
Buena	32	86.49
Regular	3	8.11
Mala	2	5.41
Total	37	

P.60 Tiene Cocina

Respuesta	Cantidad	%
Si	34	91.89
No	3	8.11
Total	37	

P.61 Ubicación Cocina

Lugar	Cantidad	%
Dentro de la vivienda	10	29.41
Fuera de la vivienda	0	0
En el corredor	24	70.59
Total	34	

Línea Base Demográfica y Socioeconómica del Municipio de Nueva Armenia, Francisco Morazán

REPORTE - FRECUENCIA SIMPLE

Fecha Inicio: Fecha Final:
Comunidad: 010 - RÍO GRANDE /

Departamento: 08 - FRANCISCO MORAZAN

Municipio: 0812 - NUEVA ARMENIA

P.62 Que utiliza para Cocinar

Tipo	Cantidad	%
Electricidad	1	2.17
Gas Volatil (Chimbo)		0
Gas Kerosen	1	2.17
Leña	34	73.91
Eco Fogon	10	21.74
Total	46	

P.65 Baños por vivienda

Rango	Cantidad	%
a. Sin baño	11	29.73
b. Un baño	26	70.27
Total	37	

P.68 Familias por vivienda

Rango	Cantidad	%
b. Una familia	35	94.59
c. Dos familias	2	5.41
Total	37	

P.63 Como consume el agua

Tipo	Cantidad	%
No tratada	8	21.62
Botellón		0
Filtrada		0
Hervida		0
Clorada	29	78.38
Total	37	

P.66 Dormitorios por vivienda

Rango	Cantidad	%
b. Un dormitorio	24	64.86
c. Dos dormitorios	12	32.43
d. Tres o mas dormitorios	1	2.7
Total	37	

P.69 Emigración

Respuesta	Cantidad	%
Si	0	0
No	37	100
Total	37	

P.64 Piezas por vivienda

Piezas	Cantidad	%
b. Una pieza	4	10.81
c. Dos piezas	7	18.92
d. Tres piezas	15	40.54
e. Cuatro o mas	11	29.73
Total	37	

P.67 Personas por dormitorio

Rango	Cantidad	%
b. Una persona	9	24.32
c. Dos personas	12	32.43
d. Tres o mas personas	16	43.24
Total	37	

P.69.1 Razón por la que emigrarán

Razones	Cantidad	%
Economicas	0	
Violencia generalizada	0	
Reunificación familiar	0	
Total	0	

Línea Base Demográfica y Socioeconómica del Municipio de Nueva Armenia, Francisco Morazán

FRECUENCIA SIMPLE DE SABANA LARGA

REPORTE - FRECUENCIA SIMPLE

Fecha Inicio: Fecha Final:
Comunidad: 006 - SABANALARGA /

Departamento: 08 - FRANCISCO MORAZAN

Municipio: 0812 - NUEVA ARMENIA

=== A. DATOS DEMOGRÁFICOS ===

12. Datos de la Familia

Orden	Descripción	Cantidad	%	Hombres	%	Mujeres	%	Hombres Leen	%	Mujeres Leen	%	Hombres no Leen	%	Mujeres no Leen	%
1	Menores de 1 año	0	0	0	0	0	0								
2	De 1 a 4 años	11	12.64	4	10.26	7	14.58								
3	De 5 a 6 años	1	1.15	0	0.00	1	2.08	0	0.00	0	0.00	0	0.00	1	11.11
4	De 7 a 12 años	10	11.49	6	15.38	4	8.33	6	17.14	4	10.26	0	0.00	0	0.00
5	De 13 a 15 años	6	6.90	2	5.13	4	8.33	2	5.71	4	10.26	0	0.00	0	0.00
6	De 16 a 18 años	8	9.20	4	10.26	4	8.33	4	11.43	4	10.26	0	0.00	0	0.00
7	De 19 a 23 años	11	12.64	3	7.69	8	16.67	3	8.57	8	20.51	0	0.00	0	0.00
8	De 24 a 30 años	5	5.75	3	7.69	2	4.17	3	8.57	2	5.13	0	0.00	0	0.00
9	De 31 a 40 años	7	8.05	3	7.69	4	8.33	3	8.57	4	10.26	0	0.00	0	0.00
10	De 41 a 50 años	15	17.24	7	17.95	8	16.67	7	20.00	7	17.95	0	0.00	1	11.11
11	De 51 a 64 años	2	2.30	2	5.13	0	0.00	2	5.71	0	0.00	0	0.00	0	0.00
12	De 65 años y mas	11	12.64	5	12.82	6	12.50	5	14.29	6	15.38	0	0.00	0	0.00
Total		87		39		48		35		39		0		2	

P.12.1 Analfabetismo por rangos de edad

Orden	Descripción	Cantidad	%
4	De 7 a 12 años	0	0
5	De 13 a 15 años	0	0
6	De 16 a 18 años	0	0
7	De 19 a 23 años	0	0
8	De 24 a 30 años	0	0
9	De 31 a 40 años	0	0
10	De 41 a 50 años	1	50
11	De 51 a 64 años	0	0
12	De 65 años y mas	0	0
Total		1	

P.12.2 Cantidad de personas por edad y sexo

Edad	Cantidad Hombres	Cantidad Mujeres	Total
1	2	1	3

Línea Base Demográfica y Socioeconómica del Municipio de Nueva Armenia, Francisco Morazán

REPORTE - FRECUENCIA SIMPLE

Fecha Inicio: Fecha Final:
Comunidad: 006 - SABANALARGA /

Departamento: 08 - FRANCISCO MORAZAN

Municipio: 0812 - NUEVA ARMENIA

P.12.2 Cantidad de personas por edad y sexo

Edad	Cantidad Hombres	Cantidad Mujeres	Total
2	2	4	6
4	0	2	2
5	0	1	1
7	1	0	1
8	1	1	2
9	1	0	1
10	1	0	1
11	1	1	2
12	1	2	3
13	1	1	2
14	1	1	2
15	0	2	2
16	3	2	5
17	0	2	2
18	1	0	1
19	0	3	3
20	1	0	1
21	0	3	3
23	2	2	4
24	1	1	2
29	1	0	1
30	1	1	2
32	1	1	2
35	0	1	1
37	1	1	2
38	1	1	2
41	0	1	1
42	1	1	2
43	1	0	1
44	1	1	2

Línea Base Demográfica y Socioeconómica del Municipio de Nueva Armenia, Francisco Morazán

REPORTE - FRECUENCIA SIMPLE

Fecha Inicio: Fecha Final:
Comunidad: 006 - SABANALARGA /

Departamento: 08 - FRANCISCO MORAZAN

Municipio: 0812 - NUEVA ARMENIA

P.12.2 Cantidad de personas por edad y sexo

Edad	Cantidad Hombres	Cantidad Mujeres	Total
45	1	1	2
46	3	1	4
48	0	1	1
50	0	2	2
53	1	0	1
54	1	0	1
65	0	1	1
66	1	1	2
67	2	0	2
68	0	1	1
69	0	1	1
74	1	0	1
75	0	2	2
83	1	0	1
Total	39	48	87

P.13 Cantidad de personas por edad rangos de 5 años

Rango	Cantidad Hombres	Cantidad Mujeres	Total
De 0 a 4 años	4	7	11
De 5 a 9 años	3	2	5
De 10 a 14 años	5	5	10
De 15 a 19 años	4	9	13
De 20 a 24 años	4	6	10
De 25 a 29 años	1	0	1
De 30 a 34 años	2	2	4
De 35 a 39 años	2	3	5
De 40 a 44 años	3	3	6
De 45 a 49 años	4	3	7
De 50 a 54 años	2	2	4
De 50 a 54 años	2	2	4
De 55 a 59 años	0	0	0

Línea Base Demográfica y Socioeconómica del Municipio de Nueva Armenia, Francisco Morazán

REPORTE - FRECUENCIA SIMPLE

Fecha Inicio: Fecha Final:
Comunidad: 006 - SABANALARGA /

Departamento: 08 - FRANCISCO MORAZAN

Municipio: 0812 - NUEVA ARMENIA

P.13 Cantidad de personas por edad rangos de 5 años

Rango	Cantidad Hombres	Cantidad Mujeres	Total
De 60 a 64 años	0	0	0
De 65 a 69 años	3	4	7
De 70 a 74 años	1	0	1
De 75 a 79 años	0	2	2
De 80 a 84 años	1	0	1
De 85 a 89 años	0	0	0
De 90 a 94 años	0	0	0
De 95 a 99 años	0	0	0
De 100 a 104 años	0	0	0
De 105 a 109 años	0	0	0
De 110 a 114 años	0	0	0
Total	39	48	87

P.14 Total madres solteras 4
P.15 Total padres solteros 0

P.16 Cantidad de nacimientos durante el año pasado

Total Niños Total Niñas Total Nacimientos Edad Promedio Madre
0

Línea Base Demográfica y Socioeconómica del Municipio de Nueva Armenia, Francisco Morazán

REPORTE - FRECUENCIA SIMPLE

Fecha Inicio: Fecha Final:
Comunidad: 006 - SABANALARGA /

Departamento: 08 - FRANCISCO MORAZAN

Municipio: 0812 - NUEVA ARMENIA

=== B. DATOS DE SALUD ===

P.17 Rango edad embarazos

Rango	Cantidad	%
f de 20 a 24	1	100
Total	1	

P.19.1 Muertes durante el parto

Respuesta	Cantidad	%
Si	0	0
No	23	100
Total	23	

P.22 Muertes de niños(a) menores de 5 años

Respuesta	Cantidad	%
Niños		
Niñas		
Total		

P.23 Se manifestarán enfermedades

Orden	Descripción	T. Manif	%	Hombres	%	Mujeres	%	Publica	%	Privada	%
1	Infecciones respiratorias agudas	1	4.17	1	11.11	0	0	0	0	1	100
2	Dengue Clásico	0	0	0	0	0	0	0	0	0	0
3	Paludismo	0	0	0	0	0	0	0	0	0	0
4	Dengue hemorrágico	0	0	0	0	0	0	0	0	0	0
5	Chagas	0	0	0	0	0	0	0	0	0	0
6	ZIKA	2	8.33	2	22.22	0	0	2	9.09	0	0
7	Chicunguya	3	12.5	0	0	3	20	2	9.09	0	0
8	Hipertension Arterial	2	8.33	0	0	2	13.33	2	9.09	0	0
9	Diabetes	2	8.33	0	0	2	13.33	2	9.09	0	0
10	Asma bronquial	6	25	2	22.22	4	26.67	6	27.27	0	0
11	Epilepsia	0	0	0	0	0	0	0	0	0	0

P.17.1 Cantidad de embarazadas

Cantidad
1

P.20 Planifica con su pareja

Respuesta	Cantidad	%
Si	9	39.13
No	14	60.87
Total	23	

P.18 Donde nació el último niño(a)

Lugar	Cantidad	%
Total	0	

P.21 Que tipo de metodo utiliza

Orden	Descripción	Cantidad	%
1	Ritmo	0	0
2	DIU	0	0
3	Pastilla	3	33.33
4	Preservativo	0	0
5	Inyección	3	33.33
6	Operación	3	33.33
7	Implante	0	0
Total		9	

19. Hubo alguna muerte materna?

Cuando	Cantidad
Total	0

P.21.1 Quien se opero

Respuesta	Cantidad	%
Hombre	0	0
Mujer	3	100
Total	3	

Línea Base Demográfica y Socioeconómica del Municipio de Nueva Armenia, Francisco Morazán

REPORTE - FRECUENCIA SIMPLE

Fecha Inicio: Fecha Final:
Comunidad: 006 - SABANALARGA /

Departamento: 08 - FRANCISCO MORAZAN

Municipio: 0812 - NUEVA ARMENIA

P.23 Se manifestarán enfermedades

Orden	Descripción	T. Manif	%	Hombres	%	Mujeres	%	Publica	%	Privada	%
12	Neumonía	0	0	0	0	0	0	0	0	0	0
13	Consumo de alcohol	0	0	0	0	0	0	0	0	0	0
14	Consumo de drogas	0	0	0	0	0	0	0	0	0	0
15	Tuberculosis	0	0	0	0	0	0	0	0	0	0
16	Cáncer	0	0	0	0	0	0	0	0	0	0
17	Diarreas	3	12.5	0	0	3	20	3	13.64	0	0
18	De la piel	1	4.17	1	11.11	0	0	1	4.55	0	0
19	Discapacidad	4	16.67	3	33.33	1	6.67	4	18.18	0	0
Total		24		9		15		22		1	

P.24 Personas Vacunadas

Orden	Rango	T. Personas	% Total	Hombres	%	Mujeres	%	Con Vacuna	%	Sin Vacuna	%
1	Menores de 9 años	16	18.39	8	19.51	8	17.39	16	18.39	0	0
2	De 10 a 19 años	23	26.44	9	21.95	14	30.43	23	26.44	0	0
3	De 20 a 64 años	37	42.53	18	43.9	19	41.3	37	42.53	0	0
4	De 65 años y mas	11	12.64	6	14.63	5	10.87	11	12.64	0	0
Total		87		41		46		87		0	

Línea Base Demográfica y Socioeconómica del Municipio de Nueva Armenia, Francisco Morazán

REPORTE - FRECUENCIA SIMPLE

Fecha Inicio: Fecha Final:
Comunidad: 006 - SABANALARGA /

Departamento: 08 - FRANCISCO MORAZAN

Municipio: 0812 - NUEVA ARMENIA

=== C. Seguridad ===

P.25 Casos de violencia

Respuesta	Cantidad	%	Num. Casos
SI	1	4.35	1
NO	22	95.65	0
Total	23		

P.26 Víctima de violencia

Respuesta	Cantidad	%	Num. Casos
NO	23	100	0
Total	23		

P.27 ¿Qué tan seguro están

Respuesta	Cantidad	%
Están seguros	22	95.65
NO están seguros	1	4.35
Total	23	

P.28 y 29 Participación

Pregunta	Cantidad	%
Cantidad de Hombres	4	50
Cantidad de Mujeres	4	50
Total	8	

P.27.1 Motivos de inseguridad

Orden	Robos	Maras	Drogas	Cantinas	Riñas	Violaciones
1	0	0	0	0	0	0
2	0	0	0	0	0	0
3	0	0	0	0	0	0
4	0	0	0	0	0	0
5	0	0	0	0	0	0
6	0	0	0	0	0	0

Participaciones y Expectativas

Rango de miembros	Cantidad
1 Una mujer	4
1 Un hombre	4
Total	8

Línea Base Demográfica y Socioeconómica del Municipio de Nueva Armenia, Francisco Morazán

REPORTE - FRECUENCIA SIMPLE

Fecha Inicio: Fecha Final:
Comunidad: 006 - SABANALARGA /

Departamento: 08 - FRANCISCO MORAZAN

Municipio: 0812 - NUEVA ARMENIA

=== E. Datos Servicios Públicos ===

P.30 Servicios públicos que reciben

No.	Servicio	Total	Reciben				Porcentajes								
			Si	%	No	%	Bueno	Regular	Malo	ND	% B	% R	% M	% ND	
1	Agua de pozo propio	23	2	8.7	21	91.3		2		0		0	100	0	0
2	Agua domiciliar de pozo comunal	23	0	0	23	100				0					
3	Acarrea agua de río o quebrada	23	1	4.35	22	95.65									
4	Agua domiciliar por acueducto	23	22	95.65	1	4.35	19	3		0	86.36	13.64	0	0	
5	Agua llave pública / fuente	23	0	0	23	100				0					
6	Reservorio de agua lluvia	23	1	4.35	22	95.65		1		0	0	100	0	0	
7	Inodoro o servicio sanitario	23	15	65.22	8	34.78	13	2		0	86.67	13.33	0	0	
8	Letrina de fosa simple	23	5	21.74	18	78.26	5			0	100	0	0	0	
9	Letrina de fosa séptica	23	10	43.48	13	56.52	7	3		0	70	30	0	0	
10	Usa letrina	23	13	56.52	10	43.48									
11	Recolección de basura	23	4	17.39	19	82.61									
12	Aseo de calles	23	0	0	23	100									
13	Energía eléctrica domiciliar	23	12	52.17	11	47.83	8	4		0	66.67	33.33	0	0	
14	Teléfono (HONDUTEL)	23	0	0	23	100									
15	Teléfono (Celular móvil o fijo)	23	21	91.3	2	8.7									
16	Alumbrado público	23	2	8.7	21	91.3	1	1		0	50	50	0	0	
17	Mantenimiento de calles	23	2	8.7	21	91.3		2		0	0	100	0	0	

Disposición de escretas: Total: 30 - Porcentaje: 130.43

P.30.1 Días de la semana que reciben el servicio

Días	Pozo P. %	Pozo C. %	Agua Río %	Acued. %	LLave P. %	Reser. %	Recol. %	Aseo C. %
0	2	2.5	0	0	1	100	6	27.27
1	0	0	0	0	0	0	0	0
2	0	0	0	0	0	15	68.18	0
7	0	0	0	0	0	1	4.55	0
Total	2	0	0	1	22	0	1	4

Línea Base Demográfica y Socioeconómica del Municipio de Nueva Armenia, Francisco Morazán

REPORTE - FRECUENCIA SIMPLE

Fecha Inicio: Fecha Final:
Comunidad: 006 - SABANALARGA /

Departamento: 08 - FRANCISCO MORAZAN

Municipio: 0812 - NUEVA ARMENIA

=== F. Seguridad Alimentaria ===

P.31 Trabajan la tierra			P.31.1 Trabajan la tierra sexo			P.31.2 Personas que trabajan la tierra			P.32 Tipo de tenencia de la tierra		
Respuesta	Cantidad	%	Sexo	Cantidad	%	Numero	Cantidad	%	Tipo	Cantidad	%
SI	7	30.43	Hombres	9	100	1	6	85.71	Propia pagada	17	73.91
NO	16	69.57	Mujeres		0	3	1	14.29	Prestada	2	8.7
Total	23		Total	9		Total	9		No tiene	4	17.39
									Total	23	

P.32.1 Tipo Dominio			P.33 Producen alimentos en la familia			P.34 Producen para autoconsumo			P.37 Obtiene excedentes para la venta		
Tipo	Cantidad	%	Respuesta	Cantidad	%	Respuesta	Cantidad	%	Respuesta	Cantidad	%
Pleno	4	23.53	SI	18	78.26	SI	15	83.33	NO	18	100
Util	13	76.47	NO	5	21.74	NO	3	16.67	Total	18	
Total	17		Total	23		Total	18				

P.35 Que se sembro y cuanto se produjo durante el año pasado.

	Maiz	Frijol	Maicillo	Café	Caña	Otro
Quintales	68	39	4	0	0	0
Tareas	2	0	0	0	0	0

P.36 Área en tareas con sistema de riego

	Goteo	Aspersión	Ninguno	Otro
Tareas	0	0	0	0

P.38 Huertos familiares			P.39 Tienen animales domesticos			P.39.1 Cantidad de animales domesticos			
Respuesta	Cantidad	%	Respuesta	Cantidad	%	Tipo	Cantidad	Hogares	%
Si	10	43.48	Si	19	82.61	Aves	121	12	63.16
No	13	56.52	No	4	17.39	Bovino	9	2	10.53
Total	23		Total	23		Caprino	0	0	0
						Equino	3	3	15.79
						Porcino	4	2	10.53
						Piscicultura	0	0	0
						Apicultura	0	0	0
						Domésticos	43	17	89.47

Línea Base Demográfica y Socioeconómica del Municipio de Nueva Armenia, Francisco Morazán

REPORTE - FRECUENCIA SIMPLE

Fecha Inicio: Fecha Final:
Comunidad: 006 - SABANALARGA /

Departamento: 08 - FRANCISCO MORAZAN

Municipio: 0812 - NUEVA ARMENIA

=== G. Datos de Educación ===

P.40 Nivel de Educación por Sexo en edad de estudiar

Nivel E.	Cantidad	% Total	Cant. Hombres	(%)	Cant. Mujeres	(%)
PE	1	2.78	0	0	1	4.76
1	1	2.78	1	6.67	0	0
2	1	2.78	0	0	1	4.76
3	1	2.78	1	6.67	0	0
4	1	2.78	1	6.67	0	0
5	4	11.11	3	20	1	4.76
6	15	41.67	6	40	9	42.86
B	10	27.78	3	20	7	33.33
U	2	5.56	0	0	2	9.52
Total	36		15		21	

P.40.1 Personas Estudiando - Estudian

Nivel E.	Estudia (%)	Estudian H	Estudian M
PE	1 6.67	0	1
1	1 6.67	1	0
2	1 6.67	0	1
3	1 6.67	1	0
4	0 0	0	0
5	3 20	2	1
6	4 26.67	2	2
B	4 26.67	2	2
U	0 0	0	0
Total	15	8	7

Línea Base Demográfica y Socioeconómica del Municipio de Nueva Armenia, Francisco Morazán

REPORTE - FRECUENCIA SIMPLE

Fecha Inicio: Fecha Final:
Comunidad: 006 - SABANALARGA /

Departamento: 08 - FRANCISCO MORAZAN

Municipio: 0812 - NUEVA ARMENIA

P.40.2 Personas Estudiando - NO Estudian

Nivel E.	NO Estudia	(%)	No estudian H	No estudian M
PE	0	0	0	0
1	0	0	0	0
2	0	0	0	0
3	0	0	0	0
4	1	4.76	1	0
5	1	4.76	1	0
6	11	52.38	4	7
B	6	28.57	1	5
U	2	9.52	0	2
Total	21		7	14

P.40.2 Educación por rango de edad y sexo en edad de estudiar

Rango	Cantidad	%	Cant. Hombres	%	Cant. Mujeres	%
2. de 5 a 6 años	1	2.78	0	0	1	4.76
3. de 7 a 12 años	10	27.78	6	40	4	19.05
4. de 13 a 15 años	6	16.67	2	13.33	4	19.05
5. de 16 a 18 años	8	22.22	4	26.67	4	19.05
6. de 19 a 23 años	11	30.56	3	20	8	38.1
Total	36		15		21	

P.40.3 Educación por rango de edad y sexo estudian --

Rango	Hombres	%	Mujeres	%
2. de 5 a 6 años	0	0	1	14.29
3. de 7 a 12 años	5	62.5	4	57.14
4. de 13 a 15 años	2	25	1	14.29
5. de 16 a 18 años	1	12.5	1	14.29
6. de 19 a 23 años	0	0	0	0
Total	8		7	

P.40.4 Educación por rango de edad y sexo NO estudian

Rango	Hombres	%	Mujeres	%
2. de 5 a 6 años	0	0	0	0
3. de 7 a 12 años	1	14.29	0	0
4. de 13 a 15 años	0	0	3	21.43
5. de 16 a 18 años	3	42.86	3	21.43
6. de 19 a 23 años	3	42.86	8	57.14
Total	7		14	

P.40.5 Estudiantes fuera de edad para estudiar segun el grado

Grado	Cantidad	% Total	Hombres	Mujeres
7	1	33.33	1	0
8	2	66.67	1	1
Total	3		2	1

Línea Base Demográfica y Socioeconómica del Municipio de Nueva Armenia, Francisco Morazán

REPORTE - FRECUENCIA SIMPLE

Fecha Inicio: Fecha Final:
Comunidad: 006 - SABANALARGA /

Departamento: 08 - FRANCISCO MORAZAN

Municipio: 0812 - NUEVA ARMENIA

P.40.6 Estudiantes fuera de edad para estudiar por rango edad

Rango	Cantidad	% Total	Hombres	%	Mujeres	%
4. de 13 a 15 años	1	33.33	1	50.00	0	0.00
5. de 16 a 18 años	2	66.67	1	50.00	1	100.00
Total	3		2		1	

Línea Base Demográfica y Socioeconómica del Municipio de Nueva Armenia, Francisco Morazán

REPORTE - FRECUENCIA SIMPLE

Fecha Inicio: Fecha Final:
Comunidad: 006 - SABANALARGA /

Departamento: 08 - FRANCISCO MORAZAN

Municipio: 0812 - NUEVA ARMENIA

=== H. Datos Fuerza de Trabajo e Ingresos ===

P.41 Fuerza de ingresos por rango de edad

Rango edad	Cantidad	%	Cant. Hombres	%	Cant. Mujeres	%
c. de 7 a 12 años	6	8.45	3	9.38	3	7.69
d. de 13 a 15 años	6	8.45	2	6.25	4	10.26
e. de 16 a 18 años	8	11.27	4	12.5	4	10.26
f. de 19 a 23 años	11	15.49	3	9.38	8	20.51
g. de 24 a 30 años	5	7.04	3	9.38	2	5.13
h. de 31 a 40 años	7	9.86	3	9.38	4	10.26
i. de 41 a 50 años	15	21.13	7	21.88	8	20.51
j. de 51 a 64 años	2	2.82	2	6.25	0	0
k. de 65 años y mas	11	15.49	5	15.63	6	15.38
Total	71		32		39	

P.41.1 Rango de ingresos (sin remesas)

Rango ingresos	Cantidad Total	%	Cantidad Hombres	%	Cantidad Mujeres	%
a. < 1000	25	67.57	16	66.67	9	69.23
b. 1001 - 2000	7	18.92	4	16.67	3	23.08
c. 2001 - 4000	4	10.81	3	12.5	1	7.69
d. 4001 - 8000	1	2.7	1	4.17	0	0
Total	37		24		13	

P.42 Ocupaciones

Respuesta	Cantidad	%
Empleados	0	0
Cuenta Propia	18	78.26
NC	5	21.74
Total	23	

P.43 Sectores de Empleo

Respuesta	Cantidad	%
Comercial	0	0
Industrial	0	0
Servicios	0	0
NC	23	100
Total	23	

P.44 Sectores de Cuenta Propia

Respuesta	Cantidad	%
Primario	3	13.04
Secundario	11	47.83
Terciario	4	17.39
NC	5	21.74
Total	23	

Línea Base Demográfica y Socioeconómica del Municipio de Nueva Armenia, Francisco Morazán

REPORTE - FRECUENCIA SIMPLE

Fecha Inicio: Fecha Final:
Comunidad: 006 - SABANALARGA /

Departamento: 08 - FRANCISCO MORAZAN

Municipio: 0812 - NUEVA ARMENIA

P.45 Genera Empleo en el sector

Respuesta	Cantidad	%
Si	2	8.7
No	16	69.57
NC	5	21.74
Total	23	

P.48 Instituciones de apoyo al sector

P.49 Prestamos en la Familia

Respuesta	Cantidad	%
NO	23	100
Total	23	

P.50.1 Rango de ingreso por Remesas

Rango	Cantidad	%
a. 0.01 - 1000.00	2	66.67
b. 1001 - 2000	1	33.33
Total	3	

Fuerza de trabajo por sexo

Sexo	Cantidad	%
Masculino	32	45.07
Femenino	39	54.93
Total	71	

Personas con ingreso por genero

Genero	Cantidad	Promedio ingreso	%
Hombres	24	1250.00	64.86
Mujeres	13	1013.85	35.14
Total	37		

Listado de profesiones

P.46 Cuanto Empleo Genera el Sector

Rango	Cantidad	%
1 a 5	2	8.7
6 a 10	0	0
11 a 15	0	0
16 a 20	0	0
Total	2	

P.49.1 Prestamo por sexo

Sexo	Cantidad	%
Total	0	

P.51 Rango ingreso familiar

Rango	Cantidad	%
a. < 1000	12	52.17
b. 1001 - 2000	4	17.39
c. 2001 - 4000	3	13.04
d. 4001 - 8000	4	17.39
Total	23	

Fuerza de trabajo que trabajan

Respuesta	Cantidad	%
NO	34	47.89
SI	37	52.11
Total	71	

Fuerza de trabajo Emergente

Hombres	Mujeres	Total
		0

P.47 Miembros de organizaciones

Respuesta	Cantidad	%
Si	1	4.35
No	17	73.91
NC	5	21.74
Total	23	

P.50 Reciben Remesas

Respuesta	Cantidad	%
NO	20	86.96
SI	3	13.04
Total	23	

P.52 Ingreso ajusta para

Tiempos	Cantidad	%
Tres tiempos	23	100
Total	23	

Fuerza de trabajo estado civil

Estado civil	Cantidad	%
Soltero	34	47.89
Casado	15	21.13
Union Libre	22	30.99
Total	71	

Línea Base Demográfica y Socioeconómica del Municipio de Nueva Armenia, Francisco Morazán

REPORTE - FRECUENCIA SIMPLE

Fecha Inicio: Fecha Final:
 Comunidad: 006 - SABANALARGA /

Departamento: 08 - FRANCISCO MORAZAN

Municipio: 0812 - NUEVA ARMENIA

Profesion	Cantidad	%
Ama de Casa	30	42.25
Agricultor	19	26.76
Estudiante	12	16.9
Labrador-Agricultor	5	7.04
Albañil	2	2.82
Dependiente	1	1.41
Ganadero	1	1.41
Perito Mercantil	1	1.41
Total	71	

Listado de ocupaciones

Ocupacion	Cantidad	%
Ama de Casa	31	43.66
Agricultor	19	26.76
Estudiante	12	16.9
labrador	4	5.63
Albañil	2	2.82
Dependiente	1	1.41
Ganadero	1	1.41
Labrador-Agricultor	1	1.41
Total	71	

Línea Base Demográfica y Socioeconómica del Municipio de Nueva Armenia, Francisco Morazán

REPORTE - FRECUENCIA SIMPLE

Fecha Inicio: Fecha Final:
Comunidad: 006 - SABANALARGA /

Departamento: 08 - FRANCISCO MORAZAN

Municipio: 0812 - NUEVA ARMENIA

=== Datos de Vivienda ===

P.53 Tipo de Vivienda

Tipo	Cantidad	%
Casa	23	100
Apartamento independiente	0	0
Local NO habitacional	0	0
Cuarto mesón (cuartería)	0	0
Casa improvisada	0	0
Total	23	

P.54 Tipo de Tenencia

Tipo	Cantidad	%
Propia pagada	23	100
Propia pagando	0	0
Alquilada	0	0
Prestada	0	0
Total	23	

P.54.1 Dominio

Tipo	Cantidad	%
Pleno	3	13.04
Útil	20	86.96
Ocupación	0	0
Posesión	0	0
Total	23	

P.54.2 Sexo propietario

Sexo	Cantidad	%
Hombre	17	73.91
Mujer	5	21.74
Ambos	1	4.35
Total	23	

P.55 Problemas de la vivienda

Problema	Cantidad	%
No tiene repello	16	69.57
Piso de Tierra	3	13.04
Falta de Cielo Falso	3	13.04
Problemas Estructurales	0	0
Techo en mal estado	3	13.04
Ninguno	1	4.35

P.55.1 Problema de repello

Lugar	Cantidad	%
Interno	1	6.25
Externo	3	18.75
Ambos	12	75
Total	16	

P.56 Material de construcción

Tipo Material	Cantidad	%
Adobe	23	100
Bloque	0	0
Bahareque	0	0
Madera	0	0
Desperdicios	0	0
Ladrillo	0	0
Yugua	0	0
Total	23	

P.57 Material Techo

Tipo	Cantidad	%
Desechos	1	4.35
Paja o Similar	0	0
Teja de barro	6	26.09
Lámina Metálica	16	69.57
Lámina de Asbesto	0	0
Concreto (losa o Terraza)	0	0
Teja americana (Shingle)	0	0
Total	23	

P.58 Material del piso

Tipo	Cantidad	%
Tierra	9	39.13
Plancha de Cemento	12	52.17
Madera rústica	0	0
Ladrillo de barro	2	8.7
Granito	0	0
Cerámica	0	0
Mosaico	0	0
Total	23	

P.59 Condición de la vivienda

Condición	Cantidad	%
Buena	1	4.35
Regular	22	95.65
Mala	0	0
Total	23	

P.60 Tiene Cocina

Respuesta	Cantidad	%
Si	21	91.3
No	2	8.7
Total	23	

P.61 Ubicación Cocina

Lugar	Cantidad	%
Dentro de la vivienda	18	85.71
Fuera de la vivienda	1	4.76
En el corredor	2	9.52
Total	21	

Línea Base Demográfica y Socioeconómica del Municipio de Nueva Armenia, Francisco Morazán

REPORTE - FRECUENCIA SIMPLE

Fecha Inicio: Fecha Final:
Comunidad: 006 - SABANALARGA /

Departamento: 08 - FRANCISCO MORAZAN

Municipio: 0812 - NUEVA ARMENIA

P.62 Que utiliza para Cocinar

Tipo	Cantidad	%
Electricidad	0	
Gas Volatil (Chimbo)	0	
Gas Kerosen	0	
Leña	22	95.65
Eco Fogon	1	4.35
Total	23	

P.65 Baños por vivienda

Rango	Cantidad	%
a. Sin baño	5	21.74
b. Un baño	17	73.91
c. Dos baños	1	4.35
Total	23	

P.68 Familias por vivienda

Rango	Cantidad	%
b. Una familia	22	95.65
d. Tres o mas familias	1	4.35
Total	23	

P.63 Como consume el agua

Tipo	Cantidad	%
No tratada	20	90.91
Botellón	0	
Filtrada	0	
Hervida	2	9.09
Clorada	0	
Total	22	

P.66 Dormitorios por vivienda

Rango	Cantidad	%
b. Un dormitorio	13	56.52
c. Dos dormitorios	8	34.78
d. Tres o mas dormitorios	2	8.7
Total	23	

P.69 Emigración

Respuesta	Cantidad	%
Si	2	8.7
No	21	91.3
Total	23	

P.64 Piezas por vivienda

Piezas	Cantidad	%
b. Una pieza	1	4.35
c. Dos piezas	2	8.7
d. Tres piezas	11	47.83
e. Cuatro o mas	9	39.13
Total	23	

P.67 Personas por dormitorio

Rango	Cantidad	%
b. Una persona	5	21.74
c. Dos personas	5	21.74
d. Tres o mas personas	13	56.52
Total	23	

P.69.1 Razón por la que emigrarán

Razones	Cantidad	%
Economicas	2	100
Violencia generalizada	0	0
Reunificación familiar	0	0
Total	2	

Línea Base Demográfica y Socioeconómica del Municipio de Nueva Armenia, Francisco Morazán

FRECUENCIA SIMPLE DE SALALICA

REPORTE - FRECUENCIA SIMPLE

Fecha Inicio: Fecha Final:
Comunidad: 002 - SALALICA /

Departamento: 08 - FRANCISCO MORAZAN

Municipio: 0812 - NUEVA ARMENIA

=== A. DATOS DEMOGRÁFICOS ===

12. Datos de la Familia

Orden	Descripción	Cantidad	%	Hombres	%	Mujeres	%	Hombres Leen	%	Mujeres Leen	%	Hombres no Leen	%	Mujeres no Leen	%
1	Menores de 1 año	0	0	0	0	0	0								
2	De 1 a 4 años	13	6.37	6	5.31	7	7.69								
3	De 5 a 6 años	3	1.47	1	0.88	2	2.20	0	0.00	0	0.00	1	12.50	2	18.18
4	De 7 a 12 años	24	11.76	20	17.70	4	4.40	20	19.23	4	5.00	0	0.00	0	0.00
5	De 13 a 15 años	11	5.39	5	4.42	6	6.59	5	4.81	6	7.50	0	0.00	0	0.00
6	De 16 a 18 años	12	5.88	8	7.08	4	4.40	8	7.69	4	5.00	0	0.00	0	0.00
7	De 19 a 23 años	12	5.88	5	4.42	7	7.69	5	4.81	7	8.75	0	0.00	0	0.00
8	De 24 a 30 años	13	6.37	6	5.31	7	7.69	6	5.77	7	8.75	0	0.00	0	0.00
9	De 31 a 40 años	25	12.25	12	10.62	13	14.29	12	11.54	13	16.25	0	0.00	0	0.00
10	De 41 a 50 años	26	12.75	14	12.39	12	13.19	14	13.46	10	12.50	0	0.00	2	18.18
11	De 51 a 64 años	29	14.22	14	12.39	15	16.48	14	13.46	15	18.75	0	0.00	0	0.00
12	De 65 años y mas	36	17.65	22	19.47	14	15.38	20	19.23	14	17.50	2	25.00	0	0.00
Total		204		113		91		104		80		3		4	

P.12.1 Analfabetismo por rangos de edad

Orden	Descripción	Cantidad	%
4	De 7 a 12 años	0	0
5	De 13 a 15 años	0	0
6	De 16 a 18 años	0	0
7	De 19 a 23 años	0	0
8	De 24 a 30 años	0	0
9	De 31 a 40 años	0	0
10	De 41 a 50 años	2	28.57
11	De 51 a 64 años	0	0
12	De 65 años y mas	2	28.57
Total		4	

P.12.2 Cantidad de personas por edad y sexo

Edad	Cantidad Hombres	Cantidad Mujeres	Total
1	1	2	3

Línea Base Demográfica y Socioeconómica del Municipio de Nueva Armenia, Francisco Morazán

REPORTE - FRECUENCIA SIMPLE

Fecha Inicio: Fecha Final:
Comunidad: 002 - SALALICA /

Departamento: 08 - FRANCISCO MORAZAN

Municipio: 0812 - NUEVA ARMENIA

P.12.2 Cantidad de personas por edad y sexo

Edad	Cantidad Hombres	Cantidad Mujeres	Total
2	4	2	6
3	0	2	2
4	1	1	2
5	1	1	2
6	0	1	1
7	2	0	2
8	2	1	3
9	4	2	6
10	4	0	4
11	7	0	7
12	1	1	2
13	5	0	5
14	0	3	3
15	0	3	3
16	1	1	2
17	5	0	5
18	2	3	5
19	0	2	2
20	1	2	3
22	1	2	3
23	3	1	4
24	1	0	1
25	4	0	4
26	1	2	3
27	0	1	1
30	0	4	4
31	2	0	2
32	1	1	2
33	0	1	1
34	0	1	1

Línea Base Demográfica y Socioeconómica del Municipio de Nueva Armenia, Francisco Morazán

REPORTE - FRECUENCIA SIMPLE

Fecha Inicio: Fecha Final:
Comunidad: 002 - SALALICA /

Departamento: 08 - FRANCISCO MORAZAN

Municipio: 0812 - NUEVA ARMENIA

P.12.2 Cantidad de personas por edad y sexo

Edad	Cantidad Hombres	Cantidad Mujeres	Total
35	1	1	2
36	2	2	4
37	1	0	1
38	2	4	6
39	1	2	3
40	2	1	3
41	2	0	2
42	2	0	2
43	0	2	2
44	3	0	3
45	1	1	2
46	2	1	3
47	0	2	2
48	3	2	5
49	0	1	1
50	1	3	4
52	1	1	2
54	1	3	4
55	1	1	2
56	5	2	7
57	0	1	1
58	1	1	2
59	0	3	3
60	2	3	5
62	1	0	1
63	2	0	2
65	2	0	2
66	1	1	2
67	1	1	2
69	1	1	2

Línea Base Demográfica y Socioeconómica del Municipio de Nueva Armenia, Francisco Morazán

REPORTE - FRECUENCIA SIMPLE

Fecha Inicio: Fecha Final:
Comunidad: 002 - SALALICA /

Departamento: 08 - FRANCISCO MORAZAN

Municipio: 0812 - NUEVA ARMENIA

P.12.2 Cantidad de personas por edad y sexo

Edad	Cantidad Hombres	Cantidad Mujeres	Total
70	1	3	4
71	1	1	2
72	1	0	1
73	2	1	3
74	3	1	4
75	4	0	4
77	1	1	2
78	0	2	2
79	1	0	1
84	1	0	1
87	0	1	1
88	0	1	1
90	1	0	1
96	1	0	1
Total	113	91	204

P.13 Cantidad de personas por edad rangos de 5 años

Rango	Cantidad Hombres	Cantidad Mujeres	Total
De 0 a 4 años	6	7	13
De 5 a 9 años	9	5	14
De 10 a 14 años	17	4	21
De 15 a 19 años	8	9	17
De 20 a 24 años	6	5	11
De 25 a 29 años	5	3	8
De 30 a 34 años	3	7	10
De 35 a 39 años	7	9	16
De 40 a 44 años	9	3	12
De 45 a 49 años	6	7	13
De 50 a 54 años	3	7	10
De 50 a 54 años	3	7	10
De 55 a 59 años	7	8	15

Línea Base Demográfica y Socioeconómica del Municipio de Nueva Armenia, Francisco Morazán

REPORTE - FRECUENCIA SIMPLE

Fecha Inicio: Fecha Final:
Comunidad: 002 - SALALICA /

Departamento: 08 - FRANCISCO MORAZAN

Municipio: 0812 - NUEVA ARMENIA

P.13 Cantidad de personas por edad rangos de 5 años

Rango	Cantidad Hombres	Cantidad Mujeres	Total
De 60 a 64 años	5	3	8
De 65 a 69 años	5	3	8
De 70 a 74 años	8	6	14
De 75 a 79 años	6	3	9
De 80 a 84 años	1	0	1
De 85 a 89 años	0	2	2
De 90 a 94 años	1	0	1
De 95 a 99 años	1	0	1
De 100 a 104 años	0	0	0
De 105 a 109 años	0	0	0
De 110 a 114 años	0	0	0
Total	113	91	204

P.14 Total madres solteras 5
P.15 Total padres solteros 4

P.16 Cantidad de nacimientos durante el año pasado

Total Niños	Total Niñas	Total Nacimientos	Edad Promedio Madre
			0

Línea Base Demográfica y Socioeconómica del Municipio de Nueva Armenia, Francisco Morazán

REPORTE - FRECUENCIA SIMPLE

Fecha Inicio: Fecha Final:
Comunidad: 002 - SALALICA /

Departamento: 08 - FRANCISCO MORAZAN

Municipio: 0812 - NUEVA ARMENIA

=== B. DATOS DE SALUD ===

P.17 Rango edad embarazos

Rango	Cantidad	%
f de 20 a 24	1	100
Total	1	

P.19.1 Muertes durante el parto

Respuesta	Cantidad	%
Si	0	0
No	53	100
Total	53	

P.22 Muertes de niños(a) menores de 5 años

Respuesta	Cantidad	%
Niños		
Niñas		
Total		

P.23 Se manifestarán enfermedades

Orden	Descripción	T. Manif	%	Hombres	%	Mujeres	%	Publica	%	Privada	%
1	Infecciones respiratorias agudas	7	25	3	27.27	4	23.53	5	23.81	1	20
2	Dengue Clásico	2	7.14	0	0	2	11.76	2	9.52	0	0
3	Paludismo	0	0	0	0	0	0	0	0	0	0
4	Dengue hemorrágico	0	0	0	0	0	0	0	0	0	0
5	Chagas	0	0	0	0	0	0	0	0	0	0
6	ZIKA	1	3.57	1	9.09	0	0	1	4.76	0	0
7	Chicunguya	0	0	0	0	0	0	0	0	0	0
8	Hipertension Arterial	3	10.71	1	9.09	2	11.76	1	4.76	2	40
9	Diabetes	5	17.86	2	18.18	3	17.65	3	14.29	2	40
10	Asma bronquial	2	7.14	1	9.09	1	5.88	2	9.52	0	0
11	Epilepsia	0	0	0	0	0	0	0	0	0	0

P.17.1 Cantidad de embarazadas

Cantidad
2

P.20 Planifica con su pareja

Respuesta	Cantidad	%
Si	7	13.21
No	46	86.79
Total	53	

P.18 Donde nació el último niño(a)

Lugar	Cantidad	%
Total	0	

P.21 Que tipo de metodo utiliza

Orden	Descripción	Cantidad	%
1	Ritmo	0	0
2	DIU	3	42.86
3	Pastilla	2	28.57
4	Preservativo	0	0
5	Inyección	1	14.29
6	Operación	1	14.29
7	Implante	0	0
Total		7	

19. Hubo alguna muerte materna?

Cuando	Cantidad
Total	0

P.21.1 Quien se opero

Respuesta	Cantidad	%
Hombre	0	0
Mujer	1	100
Total	1	

Línea Base Demográfica y Socioeconómica del Municipio de Nueva Armenia, Francisco Morazán

REPORTE - FRECUENCIA SIMPLE

Fecha Inicio: Fecha Final:
Comunidad: 002 - SALALICA /

Departamento: 08 - FRANCISCO MORAZAN

Municipio: 0812 - NUEVA ARMENIA

P.23 Se manifestarán enfermedades

Orden	Descripción	T. Manif	%	Hombres	%	Mujeres	%	Publica	%	Privada	%
12	Neumonía	0	0	0	0	0	0	0	0	0	0
13	Consumo de alcohol	2	7.14	2	18.18	0	0	2	9.52	0	0
14	Consumo de drogas	0	0	0	0	0	0	0	0	0	0
15	Tuberculosis	0	0	0	0	0	0	0	0	0	0
16	Cáncer	0	0	0	0	0	0	0	0	0	0
17	Diarreas	2	7.14	0	0	2	11.76	2	9.52	0	0
18	De la piel	3	10.71	1	9.09	2	11.76	3	14.29	0	0
19	Discapacidad	1	3.57	0	0	1	5.88	0	0	0	0
Total		28		11		17		21		5	

P.24 Personas Vacunadas

Orden	Rango	T. Personas	% Total	Hombres	%	Mujeres	%	Con Vacuna	%	Sin Vacuna	%
1	Menores de 9 años	27	13.24	15	13.27	12	13.19	27	13.24	0	0
2	De 10 a 19 años	38	18.63	25	22.12	13	14.29	38	18.63	0	0
3	De 20 a 64 años	103	50.49	51	45.13	52	57.14	103	50.49	0	0
4	De 65 años y mas	36	17.65	22	19.47	14	15.38	36	17.65	0	0
Total		204		113		91		204		0	

Línea Base Demográfica y Socioeconómica del Municipio de Nueva Armenia, Francisco Morazán

REPORTE - FRECUENCIA SIMPLE

Fecha Inicio: Fecha Final:
Comunidad: 002 - SALALICA /

Departamento: 08 - FRANCISCO MORAZAN

Municipio: 0812 - NUEVA ARMENIA

=== C. Seguridad ===

P.25 Casos de violencia				P.26 Victima de violencia				P.27 Que tan seguro estan			P.28 y 29 Participación		
Respuesta	Cantidad	%	Num. Casos	Respuesta	Cantidad	%	Num. Casos	Respuesta	Cantidad	%	Pregunta	Cantidad	%
NO	53	100	0	NO	53	100	0	Estan seguros	53	100	Cantidad de Hombres	0	0
Total	53			Total	53			Total	53		Cantidad de Mujeres	0	0
											Total	0	

P.27.1 Motivos de inseguridad

Orden	Robos	Maras	Drogras	Cantinas	Riñas	Violaciones
1	0	0	0	0	0	0
2	0	0	0	0	0	0
3	0	0	0	0	0	0
4	0	0	0	0	0	0
5	0	0	0	0	0	0
6	0	0	0	0	0	0

Participaciones y Expectativas

Rango de miembros	Cantidad
Total	0

Línea Base Demográfica y Socioeconómica del Municipio de Nueva Armenia, Francisco Morazán

REPORTE - FRECUENCIA SIMPLE

Fecha Inicio: Fecha Final:
Comunidad: 002 - SALALICA /

Departamento: 08 - FRANCISCO MORAZAN

Municipio: 0812 - NUEVA ARMENIA

=== E. Datos Servicios Públicos ===

P.30 Servicios públicos que reciben

No.	Servicio	Total	Reciben				Porcentajes								
			Si	%	No	%	Bueno	Regular	Malo	ND	% B	% R	% M	% ND	
1	Agua de pozo propio	53	0	0	53	100				0					
2	Agua domiciliar de pozo comunal	53	0	0	53	100				0					
3	Acarrea agua de río o quebrada	53	0	0	53	100									
4	Agua domiciliar por acueducto	53	37	69.81	16	30.19	29	8		0	78.38	21.62	0	0	
5	Agua llave pública / fuente	53	16	30.19	37	69.81	16			0	100	0	0	0	
6	Reservorio de agua lluvia	53	0	0	53	100				0					
7	Inodoro o servicio sanitario	53	0	0	53	100				0					
8	Letrina de fosa simple	53	6	11.32	47	88.68	6			0	100	0	0	0	
9	Letrina de fosa séptica	53	48	90.57	5	9.43	38	10		0	79.17	20.83	0	0	
10	Usa letrina	53	43	81.13	10	18.87									
11	Recolección de basura	53	0	0	53	100									
12	Aseo de calles	53	1	1.89	52	98.11									
13	Energía eléctrica domiciliar	53	47	88.68	6	11.32	35	11	1	0	74.47	23.4	2.13	0	
14	Teléfono (HONDUTEL)	53	0	0	53	100									
15	Teléfono (Celular móvil o fijo)	53	32	60.38	21	39.62									
16	Alumbrado público	53	40	75.47	13	24.53	27	12	1	0	67.5	30	2.5	0	
17	Mantenimiento de calles	53	0	0	53	100				0					

Disposición de escretas: Total: 54 - Porcentaje: 101.89

P.30.1 Días de la semana que reciben el servicio

Días	Pozo P.	%	Pozo C.	%	Agua Río	%	Acued.	%	LLave P.	%	Reser.	%	Recol.	%	Aseo C.	%
0	0	0	0	0	0	0	9	24.32	0	0	0	0	0	0	1	100
2	0	0	0	0	0	0	1	2.7	0	0	0	0	0	0	0	0
3	0	0	0	0	0	0	25	67.57	16	100	0	0	0	0	0	0
4	0	0	0	0	0	0	1	2.7	0	0	0	0	0	0	0	0
7	0	0	0	0	0	0	1	2.7	0	0	0	0	0	0	0	0
Total	0		0		0		37		16		0		0		1	

Línea Base Demográfica y Socioeconómica del Municipio de Nueva Armenia, Francisco Morazán

REPORTE - FRECUENCIA SIMPLE

Fecha Inicio: Fecha Final:
Comunidad: 002 - SALALICA /

Departamento: 08 - FRANCISCO MORAZAN

Municipio: 0812 - NUEVA ARMENIA

=== F. Seguridad Alimentaria ===

P.31 Trabajan la tierra			P.31.1 Trabajan la tierra sexo			P.31.2 Personas que trabajan la tierra			P.32 Tipo de tenencia de la tierra		
Respuesta	Cantidad	%	Sexo	Cantidad	%	Numero	Cantidad	%	Tipo	Cantidad	%
SI	40	75.47	Hombres	52	96.3	1	27	67.5	Propia pagada	22	41.51
NO	13	24.53	Mujeres	2	3.7	2	12	30	Alquilada	2	3.77
Total	53		Total	54		3	1	2.5	Prestada	23	43.4
						Total	54		No tiene	6	11.32
									Total	53	

P.32.1 Tipo Dominio			P.33 Producen alimentos en la familia			P.34 Producen para autoconsumo			P.37 Obtiene excedentes para la venta		
Tipo	Cantidad	%	Respuesta	Cantidad	%	Respuesta	Cantidad	%	Respuesta	Cantidad	%
Pleno	12	54.55	SI	42	79.25	SI	40	95.24	NO	42	100
Util	10	45.45	NO	11	20.75	NO	2	4.76	Total	42	
Total	22		Total	53		Total	42				

P.35 Que se sembro y cuanto se produjo durante el año pasado.						
	Maiz	Frijol	Maicillo	Café	Caña	Otro
Quintales	140	27	48	0	0	0
Tareas	10	9	8	0	0	0

P.36 Área en tareas con sistema de riego				
	Goteo	Aspersión	Ninguno	Otro
Tareas	0	0	2	0

P.38 Huertos familiares			P.39 Tienen animales domesticos			P.39.1 Cantidad de animales domesticos			
Respuesta	Cantidad	%	Respuesta	Cantidad	%	Tipo	Cantidad	Hogares	%
Si	3	5.66	Si	47	88.68	Aves	556	41	87.23
No	50	94.34	No	6	11.32	Bovino	95	18	38.3
Total	53		Total	53		Caprino	1	1	2.13
						Equino	17	12	25.53
						Porcino	6	4	8.51
						Piscicultura	0	0	0
						Apicultura	0	0	0
						Domésticos	113	40	85.11

Línea Base Demográfica y Socioeconómica del Municipio de Nueva Armenia, Francisco Morazán

REPORTE - FRECUENCIA SIMPLE

Fecha Inicio: Fecha Final:
Comunidad: 002 - SALALICA /

Departamento: 08 - FRANCISCO MORAZAN

Municipio: 0812 - NUEVA ARMENIA

=== G. Datos de Educación ===

P.40 Nivel de Educación por Sexo en edad de estudiar

Nivel E.	Cantidad	% Total	Cant. Hombres	(%)	Cant. Mujeres	(%)
PE	2	3.23	2	5.13	0	0
1	2	3.23	0	0	2	8.7
2	4	6.45	3	7.69	1	4.35
3	1	1.61	0	0	1	4.35
4	7	11.29	5	12.82	2	8.7
5	7	11.29	6	15.38	1	4.35
6	16	25.81	10	25.64	6	26.09
B	10	16.13	5	12.82	5	21.74
D	8	12.9	5	12.82	3	13.04
U	5	8.06	3	7.69	2	8.7
Total	62		39		23	

P.40.1 Personas Estudiando - Estudian

Nivel E.	Estudia (%)	Estudian H	Estudian M
PE	1 2.08	1	0
1	1 2.08	0	1
2	3 6.25	3	0
3	1 2.08	0	1
4	6 12.5	5	1
5	7 14.58	6	1
6	11 22.92	9	2
B	7 14.58	3	4
D	7 14.58	4	3
U	4 8.33	3	1
Total	48	34	14

Línea Base Demográfica y Socioeconómica del Municipio de Nueva Armenia, Francisco Morazán

REPORTE - FRECUENCIA SIMPLE

Fecha Inicio: Fecha Final:
Comunidad: 002 - SALALICA /

Departamento: 08 - FRANCISCO MORAZAN

Municipio: 0812 - NUEVA ARMENIA

P.40.2 Personas Estudiando - NO Estudian

Nivel E.	NO Estudia	(%)	No estudian H	No estudian M
PE	1	7.14	1	0
1	1	7.14	0	1
2	1	7.14	0	1
3	0	0	0	0
4	1	7.14	0	1
5	0	0	0	0
6	5	35.71	1	4
B	3	21.43	2	1
D	1	7.14	1	0
U	1	7.14	0	1
Total	14		5	9

P.40.2 Educación por rango de edad y sexo en edad de estudiar

Rango	Cantidad	%	Cant. Hombres	%	Cant. Mujeres	%
2. de 5 a 6 años	3	4.84	1	2.56	2	8.7
3. de 7 a 12 años	24	38.71	20	51.28	4	17.39
4. de 13 a 15 años	11	17.74	5	12.82	6	26.09
5. de 16 a 18 años	12	19.35	8	20.51	4	17.39
6. de 19 a 23 años	12	19.35	5	12.82	7	30.43
Total	62		39		23	

P.40.3 Educación por rango de edad y sexo estudian --

Rango	Hombres	%	Mujeres	%
2. de 5 a 6 años	1	2.94	1	7.14
3. de 7 a 12 años	20	58.82	4	28.57
4. de 13 a 15 años	5	14.71	5	35.71
5. de 16 a 18 años	6	17.65	2	14.29
6. de 19 a 23 años	2	5.88	2	14.29
Total	34		14	

P.40.4 Educación por rango de edad y sexo NO estudian

Rango	Hombres	%	Mujeres	%
2. de 5 a 6 años	0	0	1	11.11
3. de 7 a 12 años	0	0	0	0
4. de 13 a 15 años	0	0	1	11.11
5. de 16 a 18 años	2	40	2	22.22
6. de 19 a 23 años	3	60	5	55.56
Total	5		9	

Línea Base Demográfica y Socioeconómica del Municipio de Nueva Armenia, Francisco Morazán

REPORTE - FRECUENCIA SIMPLE

Fecha Inicio: Fecha Final:
 Comunidad: 002 - SALALICA /

Departamento: 08 - FRANCISCO MORAZAN

Municipio: 0812 - NUEVA ARMENIA

P.40.5 Estudiantes fuera de edad para estudiar segun el grado

Grado	Cantidad	% Total	Hombres	Mujeres
7	2	15.38	1	1
8	2	15.38	0	2
9	5	38.46	4	1
10	4	30.77	3	1
Total	13		8	5

P.40.6 Estudiantes fuera de edad para estudiar por rango edad

Rango	Cantidad	% Total	Hombres	%	Mujeres	%
4. de 13 a 15 años	1	7.69	0	0.00	1	20.00
5. de 16 a 18 años	8	61.54	6	75.00	2	40.00
6. de 19 a 23 años	4	30.77	2	25.00	2	40.00
Total	13		8		5	

Línea Base Demográfica y Socioeconómica del Municipio de Nueva Armenia, Francisco Morazán

REPORTE - FRECUENCIA SIMPLE

Fecha Inicio: Fecha Final:
Comunidad: 002 - SALALICA /

Departamento: 08 - FRANCISCO MORAZAN

Municipio: 0812 - NUEVA ARMENIA

=== H. Datos Fuerza de Trabajo e Ingresos ===

P.41 Fuerza de ingresos por rango de edad

Rango edad	Cantidad	%	Cant. Hombres	%	Cant. Mujeres	%
c. de 7 a 12 años	13	7.34	12	12.24	1	1.27
d. de 13 a 15 años	11	6.21	5	5.1	6	7.59
e. de 16 a 18 años	12	6.78	8	8.16	4	5.06
f. de 19 a 23 años	12	6.78	5	5.1	7	8.86
g. de 24 a 30 años	13	7.34	6	6.12	7	8.86
h. de 31 a 40 años	25	14.12	12	12.24	13	16.46
i. de 41 a 50 años	26	14.69	14	14.29	12	15.19
j. de 51 a 64 años	29	16.38	14	14.29	15	18.99
k. de 65 años y mas	36	20.34	22	22.45	14	17.72
Total	177		98		79	

P.41.1 Rango de ingresos (sin remesas)

Rango ingresos	Cantidad Total	%	Cantidad Hombres	%	Cantidad Mujeres	%
a. < 1000	45	63.38	41	67.21	4	40
b. 1001 - 2000	6	8.45	5	8.2	1	10
c. 2001 - 4000	16	22.54	13	21.31	3	30
d. 4001 - 8000	2	2.82	2	3.28	0	0
e. 8001 - 12000	2	2.82	0	0	2	20
Total	71		61		10	

P.42 Ocupaciones

Respuesta	Cantidad	%
Empleados	0	0
Cuenta Propia	42	79.25
NC	11	20.75
Total	53	

P.43 Sectores de Empleo

Respuesta	Cantidad	%
Comercial	0	0
Industrial	0	0
Servicios	0	0
NC	53	100
Total	53	

P.44 Sectores de Cuenta Propia

Respuesta	Cantidad	%
Primario	5	9.43
Secundario	35	66.04
Terciario	2	3.77
NC	11	20.75
Total	53	

Línea Base Demográfica y Socioeconómica del Municipio de Nueva Armenia, Francisco Morazán

REPORTE - FRECUENCIA SIMPLE

Fecha Inicio: Fecha Final:
Comunidad: 002 - SALALICA /

Departamento: 08 - FRANCISCO MORAZAN

Municipio: 0812 - NUEVA ARMENIA

P.45 Genera Empleo en el sector

Respuesta	Cantidad	%
Si	0	0
No	42	79.25
NC	11	20.75
Total	53	

P.48 Instituciones de apoyo al sector

P.49 Prestamos en la Familia

Respuesta	Cantidad	%
SI	1	1.89
NO	52	98.11
Total	53	

P.50.1 Rango de ingreso por Remesas

Rango	Cantidad	%
b. 1001 - 2000	2	100
Total	2	

Fuerza de trabajo por sexo

Sexo	Cantidad	%
Masculino	98	55.37
Femenino	79	44.63
Total	177	

P.46 Cuanto Empleo Genera el Sector

Rango	Cantidad	%
1 a 5	0	0
6 a 10	0	0
11 a 15	0	0
16 a 20	0	0
Total	0	

P.49.1 Prestamo por sexo

Sexo	Cantidad	%
H	1	100
Total	1	

P.51 Rango ingreso familiar

Rango	Cantidad	%
a. < 1000	22	41.51
b. 1001 - 2000	9	16.98
c. 2001 - 4000	16	30.19
d. 4001 - 8000	3	5.66
e. 8001 - 12000	3	5.66
Total	53	

Fuerza de trabajo que trabajan

Respuesta	Cantidad	%
NO	106	59.89
SI	71	40.11
Total	177	

P.47 Miembros de organizaciones

Respuesta	Cantidad	%
Si	0	0
No	42	79.25
NC	11	20.75
Total	53	

P.50 Reciben Remesas

Respuesta	Cantidad	%
NO	51	96.23
SI	2	3.77
Total	53	

P.52 Ingreso ajusta para

Tiempos	Cantidad	%
Tres tiempos	53	100
Total	53	

Fuerza de trabajo estado civil

Estado civil	Cantidad	%
Soltero	100	56.5
Casado	33	18.64
Divorciado	1	0.56
Union Libre	43	24.29
Total	177	

Línea Base Demográfica y Socioeconómica del Municipio de Nueva Armenia, Francisco Morazán

REPORTE - FRECUENCIA SIMPLE

Fecha Inicio: Fecha Final:
Comunidad: 002 - SALALICA /

Departamento: 08 - FRANCISCO MORAZAN

Municipio: 0812 - NUEVA ARMENIA

Personas con ingreso por genero				Fuerza de trabajo Emergente		
Genero	Cantidad	Promedio ingreso	%	Hombres	Mujeres	Total
Hombres	61	1716.39	85.92	1	0	1
Mujeres	10	3400.00	14.08			
Total	71					

Listado de profesiones

Profesion	Cantidad	%
Ama de Casa	57	32.2
Agricultor	54	30.51
Estudiante	30	16.95
No Definido	13	7.34
Labrador-Agricultor	4	2.26
Oficios Domésticos	4	2.26
Perito Mercantil	3	1.69
Motorista	2	1.13
Maestra	2	1.13
Jubilado	2	1.13
Soldador	1	0.56
Albañil	1	0.56
Enfermera	1	0.56
Maestro	1	0.56
Mecánico	1	0.56
No trabaja	1	0.56
Total	177	

Listado de ocupaciones

Ocupacion	Cantidad	%
Ama de Casa	67	37.85
Agricultor	50	28.25
Estudiante	33	18.64
agricultor	7	3.95
Motorista	5	2.82
Jubilado	3	1.69
labrador	3	1.69
Oficios Domésticos	1	0.56

Línea Base Demográfica y Socioeconómica del Municipio de Nueva Armenia, Francisco Morazán**REPORTE - FRECUENCIA SIMPLE**Fecha Inicio: Fecha Final:
Comunidad: 002 - SALALICA /

Departamento: 08 - FRANCISCO MORAZAN

Municipio: 0812 - NUEVA ARMENIA

Panadero	1	0.56
Soldador	1	0.56
Albañil	1	0.56
Ayudante albañil	1	0.56
Maestro	1	0.56
Mecánico	1	0.56
No Definido	1	0.56
No trabaja	1	0.56
Total	177	

Línea Base Demográfica y Socioeconómica del Municipio de Nueva Armenia, Francisco Morazán

REPORTE - FRECUENCIA SIMPLE

Fecha Inicio: Fecha Final:
Comunidad: 002 - SALALICA /

Departamento: 08 - FRANCISCO MORAZAN

Municipio: 0812 - NUEVA ARMENIA

=== Datos de Vivienda ===

P.53 Tipo de Vivienda

Tipo	Cantidad	%
Casa	53	100
Apartamento independiente	0	0
Local NO habitacional	0	0
Cuarto mesón (cuartería)	0	0
Casa improvisada	0	0
Total	53	

P.54 Tipo de Tenencia

Tipo	Cantidad	%
Propia pagada	47	88.68
Propia pagando	0	0
Alquilada	0	0
Prestada	6	11.32
Total	53	

P.54.1 Dominio

Tipo	Cantidad	%
Pleno	23	48.94
Útil	20	42.55
Ocupación	1	2.13
Posesión	3	6.38
Total	47	

P.54.2 Sexo propietario

Sexo	Cantidad	%
Hombre	35	74.47
Mujer	8	17.02
Ambos	4	8.51
Total	47	

P.55 Problemas de la vivienda

Problema	Cantidad	%
No tiene repello	16	30.19
Piso de Tierra	2	3.77
Falta de Cielo Falso	3	5.66
Problemas Estructurales	7	13.21
Techo en mal estado	17	32.08
Ninguno	8	15.09

P.55.1 Problema de repello

Lugar	Cantidad	%
Interno	0	0
Externo	3	18.75
Ambos	13	81.25
Total	16	

P.56 Material de construcción

Tipo Material	Cantidad	%
Adobe	49	92.45
Bloque	3	5.66
Bahareque	0	0
Madera	0	0
Desperdicios	0	0
Ladrillo	1	1.89
Yugua	0	0
Total	53	

P.57 Material Techo

Tipo	Cantidad	%
Desechos	0	0
Paja o Similar	0	0
Teja de barro	34	64.15
Lámina Metálica	15	28.3
Lámina de Asbesto	4	7.55
Concreto (losa o Terraza)	0	0
Teja americana (Shingle)	0	0
Total	53	

P.58 Material del piso

Tipo	Cantidad	%
Tierra	5	9.43
Plancha de Cemento	33	62.26
Madera rústica	0	0
Ladrillo de barro	10	18.87
Granito	5	9.43
Cerámica	0	0
Mosaico	0	0
Total	53	

P.59 Condición de la vivienda

Condición	Cantidad	%
Buena	5	9.43
Regular	46	86.79
Mala	2	3.77
Total	53	

P.60 Tiene Cocina

Respuesta	Cantidad	%
Si	40	75.47
No	13	24.53
Total	53	

P.61 Ubicación Cocina

Lugar	Cantidad	%
Dentro de la vivienda	25	62.5
Fuera de la vivienda	10	25
En el corredor	5	12.5
Total	40	

Línea Base Demográfica y Socioeconómica del Municipio de Nueva Armenia, Francisco Morazán

REPORTE - FRECUENCIA SIMPLE

Fecha Inicio: Fecha Final:
Comunidad: 002 - SALALICA /

Departamento: 08 - FRANCISCO MORAZAN

Municipio: 0812 - NUEVA ARMENIA

P.62 Que utiliza para Cocinar

Tipo	Cantidad	%
Electricidad	1	1.64
Gas Volatil (Chimbo)		0
Gas Kerosen		0
Leña	49	80.33
Eco Fogon	11	18.03
Total	61	

P.65 Baños por vivienda

Rango	Cantidad	%
a. Sin baño	6	11.32
b. Un baño	46	86.79
c. Dos baños	1	1.89
Total	53	

P.68 Familias por vivienda

Rango	Cantidad	%
b. Una familia	46	86.79
c. Dos familias	6	11.32
d. Tres o mas familias	1	1.89
Total	53	

P.63 Como consume el agua

Tipo	Cantidad	%
No tratada	46	88.46
Botellón	1	1.92
Filtrada		0
Hervida	2	3.85
Clorada	3	5.77
Total	52	

P.66 Dormitorios por vivienda

Rango	Cantidad	%
b. Un dormitorio	21	39.62
c. Dos dormitorios	26	49.06
d. Tres o mas dormitorios	6	11.32
Total	53	

P.69 Emigración

Respuesta	Cantidad	%
Si	1	1.89
No	52	98.11
Total	53	

P.64 Piezas por vivienda

Piezas	Cantidad	%
b. Una pieza	2	3.77
c. Dos piezas	5	9.43
d. Tres piezas	23	43.4
e. Cuatro o mas	23	43.4
Total	53	

P.67 Personas por dormitorio

Rango	Cantidad	%
b. Una persona	9	16.98
c. Dos personas	25	47.17
d. Tres o mas personas	19	35.85
Total	53	

P.69.1 Razón por la que emigrarán

Razones	Cantidad	%
Economicas	1	100
Violencia generalizada	0	0
Reunificación familiar	0	0
Total	1	

Línea Base Demográfica y Socioeconómica del Municipio de Nueva Armenia, Francisco Morazán

FRECUENCIA SIMPLE DE SAN ANTOÑITO

REPORTE - FRECUENCIA SIMPLE

Fecha Inicio: Fecha Final: Departamento: 08 - FRANCISCO MORAZAN
Comunidad: 005 - SAN ANTOÑITO / 003 - LA SABANA /

Municipio: 0812 - NUEVA ARMENIA

=== A. DATOS DEMOGRÁFICOS ===

12. Datos de la Familia

Orden	Descripción	Cantidad	%	Hombres	%	Mujeres	%	Hombres Leen	%	Mujeres Leen	%	Hombres no Leen	%	Mujeres no Leen	%
1	Menores de 1 año	1	0.83	0	0.00	1	1.79								
2	De 1 a 4 años	7	5.83	5	7.81	2	3.57								
3	De 5 a 6 años	5	4.17	3	4.69	2	3.57	0	0.00	0	0.00	3	27.27	2	28.57
4	De 7 a 12 años	8	6.67	4	6.25	4	7.14	4	7.55	4	8.16	0	0.00	0	0.00
5	De 13 a 15 años	4	3.33	3	4.69	1	1.79	3	5.66	1	2.04	0	0.00	0	0.00
6	De 16 a 18 años	9	7.50	3	4.69	6	10.71	3	5.66	6	12.24	0	0.00	0	0.00
7	De 19 a 23 años	10	8.33	4	6.25	6	10.71	4	7.55	6	12.24	0	0.00	0	0.00
8	De 24 a 30 años	13	10.83	10	15.63	3	5.36	10	18.87	3	6.12	0	0.00	0	0.00
9	De 31 a 40 años	11	9.17	5	7.81	6	10.71	5	9.43	6	12.24	0	0.00	0	0.00
10	De 41 a 50 años	14	11.67	7	10.94	7	12.50	6	11.32	6	12.24	1	9.09	1	14.29
11	De 51 a 64 años	21	17.50	12	18.75	9	16.07	11	20.75	9	18.37	1	9.09	0	0.00
12	De 65 años y mas	17	14.17	8	12.50	9	16.07	7	13.21	8	16.33	1	9.09	1	14.29
Total		120		64		56		53		49		6		4	

P.12.1 Analfabetismo por rangos de edad

Orden	Descripción	Cantidad	%
4	De 7 a 12 años	0	0
5	De 13 a 15 años	0	0
6	De 16 a 18 años	0	0
7	De 19 a 23 años	0	0
8	De 24 a 30 años	0	0
9	De 31 a 40 años	0	0
10	De 41 a 50 años	2	20
11	De 51 a 64 años	1	10
12	De 65 años y mas	2	20
Total		5	

P.12.2 Cantidad de personas por edad y sexo

Edad	Cantidad Hombres	Cantidad Mujeres	Total
0	0	1	1

Línea Base Demográfica y Socioeconómica del Municipio de Nueva Armenia, Francisco Morazán

REPORTE - FRECUENCIA SIMPLE

Fecha Inicio: Fecha Final: Departamento: 08 - FRANCISCO MORAZAN
 Comunidad: 005 - SAN ANTONITO / 003 - LA SABANA /

Municipio: 0812 - NUEVA ARMENIA

P.12.2 Cantidad de personas por edad y sexo

Edad	Cantidad Hombres	Cantidad Mujeres	Total
1	2	1	3
2	1	1	2
3	1	0	1
4	1	0	1
5	0	1	1
6	3	1	4
7	0	2	2
10	0	1	1
11	3	0	3
12	1	1	2
13	1	1	2
14	2	0	2
16	2	3	5
17	0	1	1
18	1	2	3
20	2	2	4
22	2	1	3
23	0	3	3
24	2	0	2
25	1	1	2
26	1	1	2
27	2	1	3
28	1	0	1
29	2	0	2
30	1	0	1
31	0	1	1
32	1	2	3
33	1	1	2
34	0	1	1
35	1	0	1

Línea Base Demográfica y Socioeconómica del Municipio de Nueva Armenia, Francisco Morazán

REPORTE - FRECUENCIA SIMPLE

Fecha Inicio: Fecha Final: Departamento: 08 - FRANCISCO MORAZAN
 Comunidad: 005 - SAN ANTONITO / 003 - LA SABANA /

Municipio: 0812 - NUEVA ARMENIA

P.12.2 Cantidad de personas por edad y sexo

Edad	Cantidad Hombres	Cantidad Mujeres	Total
37	1	1	2
39	1	0	1
41	2	0	2
42	0	1	1
43	1	1	2
45	0	3	3
46	1	0	1
48	2	1	3
49	1	0	1
50	0	1	1
51	1	1	2
53	1	4	5
56	1	0	1
57	1	1	2
58	3	0	3
60	1	1	2
61	1	0	1
63	0	1	1
64	3	1	4
67	1	1	2
68	1	0	1
69	0	2	2
76	2	1	3
78	0	1	1
80	1	0	1
83	0	1	1
84	1	0	1
85	0	1	1
86	0	1	1
88	1	0	1

Línea Base Demográfica y Socioeconómica del Municipio de Nueva Armenia, Francisco Morazán

REPORTE - FRECUENCIA SIMPLE

Fecha Inicio: Fecha Final: Departamento: 08 - FRANCISCO MORAZAN
 Comunidad: 005 - SAN ANTONITO / 003 - LA SABANA /

Municipio: 0812 - NUEVA ARMENIA

P.12.2 Cantidad de personas por edad y sexo

Edad	Cantidad Hombres	Cantidad Mujeres	Total
91	1	0	1
93	0	1	1
Total	64	56	120

P.13 Cantidad de personas por edad rangos de 5 años

Rango	Cantidad Hombres	Cantidad Mujeres	Total
De 0 a 4 años	5	3	8
De 5 a 9 años	3	4	7
De 10 a 14 años	7	3	10
De 15 a 19 años	3	6	9
De 20 a 24 años	6	6	12
De 25 a 29 años	7	3	10
De 30 a 34 años	3	5	8
De 35 a 39 años	3	1	4
De 40 a 44 años	3	2	5
De 45 a 49 años	4	4	8
De 50 a 54 años	2	6	8
De 50 a 54 años	2	6	8
De 55 a 59 años	5	1	6
De 60 a 64 años	5	3	8
De 65 a 69 años	2	3	5
De 70 a 74 años	0	0	0
De 75 a 79 años	2	2	4
De 80 a 84 años	2	1	3
De 85 a 89 años	1	2	3
De 90 a 94 años	1	1	2
De 95 a 99 años	0	0	0
De 100 a 104 años	0	0	0
De 105 a 109 años	0	0	0
De 110 a 114 años	0	0	0

Línea Base Demográfica y Socioeconómica del Municipio de Nueva Armenia, Francisco Morazán

REPORTE - FRECUENCIA SIMPLE

Fecha Inicio: Fecha Final: Departamento: 08 - FRANCISCO MORAZAN
 Comunidad: 005 - SAN ANTONITO / 003 - LA SABANA /

Municipio: 0812 - NUEVA ARMENIA

P.13 Cantidad de personas por edad rangos de 5 años

Rango	Cantidad Hombres	Cantidad Mujeres	Total
Total	64	56	120

P.14 Total madres solteras 6

P.15 Total padres solteros 2

P.16 Cantidad de nacimientos durante el año pasado

Total Niños Total Niñas Total Nacimientos Edad Promedio Madre

0

Línea Base Demográfica y Socioeconómica del Municipio de Nueva Armenia, Francisco Morazán

REPORTE - FRECUENCIA SIMPLE

Fecha Inicio: Fecha Final: Departamento: 08 - FRANCISCO MORAZAN
Comunidad: 005 - SAN ANTONITO / 003 - LA SABANA /

Municipio: 0812 - NUEVA ARMENIA

=== B. DATOS DE SALUD ===

P.17 Rango edad embarazos

Rango	Cantidad	%
Total	0	

P.19.1 Muertes durante el parto

Respuesta	Cantidad	%
Si	0	0
No	36	100
Total	36	

P.17.1 Cantidad de embarazadas

Cantidad
0

P.20 Planifica con su pareja

Respuesta	Cantidad	%
Si	14	38.89
No	22	61.11
Total	36	

P.18 Donde nacio el último niño(a)

Lugar	Cantidad	%
Total	0	

P.21 Que tipo de metodo utiliza

Orden	Descripción	Cantidad	%
1	Ritmo	2	14.29
2	DIU	2	14.29
3	Pastilla	1	7.14
4	Preservativo	0	0
5	Inyección	9	64.29
6	Operación	0	0
7	Implante	0	0
Total		14	

19. Hubo alguna muerte materna?

Cuando	Cantidad
Total	0

P.21.1 Quien se opero

Respuesta	Cantidad	%
Hombre		
Mujer		
Total	0	

P.22 Muertes de niños(a) menores de 5 años

Respuesta	Cantidad	%
Niños		
Niñas		
Total		

P.23 Se manifestaron enfermedades

Orden	Descripción	T. Manif	%	Hombres	%	Mujeres	%	Publica	%	Privada	%
1	Infecciones respiratorias agudas	2	4.17	0	0	2	7.69	2	4.26	0	0
2	Dengue Clásico	9	18.75	5	22.73	4	15.38	9	19.15	0	0
3	Paludismo	0	0	0	0	0	0	0	0	0	0
4	Dengue hemorrágico	0	0	0	0	0	0	0	0	0	0
5	Chagas	3	6.25	1	4.55	2	7.69	3	6.38	0	0
6	ZIKA	0	0	0	0	0	0	0	0	0	0
7	Chicunguya	1	2.08	1	4.55	0	0	1	2.13	0	0
8	Hipertension Arterial	15	31.25	6	27.27	9	34.62	15	31.91	0	0
9	Diabetes	2	4.17	0	0	2	7.69	2	4.26	0	0
10	Asma bronquial	3	6.25	2	9.09	1	3.85	2	4.26	0	0
11	Epilepsia	1	2.08	0	0	1	3.85	1	2.13	0	0
12	Neumonía	1	2.08	0	0	1	3.85	1	2.13	0	0

Línea Base Demográfica y Socioeconómica del Municipio de Nueva Armenia, Francisco Morazán

REPORTE - FRECUENCIA SIMPLE

Fecha Inicio: Fecha Final: Departamento: 08 - FRANCISCO MORAZAN
Comunidad: 005 - SAN ANTONITO / 003 - LA SABANA /

Municipio: 0812 - NUEVA ARMENIA

P.23 Se manifestarán enfermedades

Orden	Descripción	T. Manif	%	Hombres	%	Mujeres	%	Publica	%	Privada	%
13	Consumo de alcohol	2	4.17	2	9.09	0	0	2	4.26	0	0
14	Consumo de drogas	0	0	0	0	0	0	0	0	0	0
15	Tuberculosis	0	0	0	0	0	0	0	0	0	0
16	Cáncer	0	0	0	0	0	0	0	0	0	0
17	Diarreas	1	2.08	1	4.55	0	0	1	2.13	0	0
18	De la piel	2	4.17	1	4.55	1	3.85	2	4.26	0	0
19	Discapacidad	6	12.5	3	13.64	3	11.54	6	12.77	0	0
Total		48		22		26		47		0	

P.24 Personas Vacunadas

Orden	Rango	T. Personas	% Total	Hombres	%	Mujeres	%	Con Vacuna	%	Sin Vacuna	%
1	Menores de 9 años	15	12.5	8	12.31	7	12.73	15	12.5	0	0
2	De 10 a 19 años	19	15.83	10	15.38	9	16.36	19	15.83	0	0
3	De 20 a 64 años	69	57.5	39	60	30	54.55	69	57.5	0	0
4	De 65 años y mas	17	14.17	8	12.31	9	16.36	17	14.17	0	0
Total		120		65		55		120		0	

Línea Base Demográfica y Socioeconómica del Municipio de Nueva Armenia, Francisco Morazán

REPORTE - FRECUENCIA SIMPLE

Fecha Inicio: Fecha Final: Departamento: 08 - FRANCISCO MORAZAN
Comunidad: 005 - SAN ANTONITO / 003 - LA SABANA /

Municipio: 0812 - NUEVA ARMENIA

=== C. Seguridad ===

P.25 Casos de violencia				P.26 Victima de violencia				P.27 Que tan seguro estan			P.28 y 29 Participación		
Respuesta	Cantidad	%	Num. Casos	Respuesta	Cantidad	%	Num. Casos	Respuesta	Cantidad	%	Pregunta	Cantidad	%
NO	36	100	0	NO	36	100	0	Estan seguros	35	97.22	Cantidad de Hombres	0	0
Total	36			Total	36			NO estan seguros	1	2.78	Cantidad de Mujeres	0	0
								Total	36		Total	0	

P.27.1 Motivos de inseguridad						
Orden	Robos	Maras	Drogras	Cantinas	Riñas	Violaciones
1	0	1	0	0	0	0
2	0	0	0	0	0	0
3	0	0	0	0	0	0
4	0	0	0	0	0	0
5	0	0	0	0	0	0
6	0	0	0	0	0	0

Participaciones y Expectativas	
Rango de miembros	Cantidad
Total	0

Línea Base Demográfica y Socioeconómica del Municipio de Nueva Armenia, Francisco Morazán

REPORTE - FRECUENCIA SIMPLE

Fecha Inicio: Fecha Final: Departamento: 08 - FRANCISCO MORAZAN
Comunidad: 005 - SAN ANTONITO / 003 - LA SABANA /

Municipio: 0812 - NUEVA ARMENIA

=== E. Datos Servicios Publicos ===

P.30 Servicios públicos que reciben

No.	Servicio	Total	Reciben				Porcentajes							
			Si	%	No	%	Bueno	Regular	Malo	ND	% B	% R	% M	% ND
1	Agua de pozo propio	36	11	30.56	25	69.44	6	5	0	0	54.55	45.45	0	0
2	Agua domiciliar de pozo comunal	36	7	19.44	29	80.56		7	0	0	0	100	0	0
3	Acarrea agua de río o quebrada	36	23	63.89	13	36.11								
4	Agua domiciliar por acueducto	36	0	0	36	100				0				
5	Agua llave pública / fuente	36	1	2.78	35	97.22	1		0	100	0	0	0	
6	Reservorio de agua lluvia	36	0	0	36	100				0				
7	Inodoro o servicio sanitario	36	6	16.67	30	83.33	2	3	1	0	33.33	50	16.67	0
8	Letrina de fosa simple	36	2	5.56	34	94.44		2	0	0	0	100	0	0
9	Letrina de fosa séptica	36	34	94.44	2	5.56	6	25	3	0	17.65	73.53	8.82	0
10	Usa letrina	36	35	97.22	1	2.78								
11	Recolección de basura	36	0	0	36	100								
12	Aseo de calles	36	0	0	36	100								
13	Energía eléctrica domiciliar	36	27	75	9	25	12	15	0	44.44	55.56	0	0	
14	Teléfono (HONDUTEL)	36	1	2.78	35	97.22								
15	Teléfono (Celular móvil o fijo)	36	27	75	9	25								
16	Alumbrado público	36	30	83.33	6	16.67	6	21	3	0	20	70	10	0
17	Mantenimiento de calles	36	0	0	36	100				0				

Disposición de escretas: Total: 42 - Porcentaje: 116.67

P.30.1 Dias de la semana que reciben el servicio

Dias	Pozo P. %	Pozo C. %	Agua Río %	Acued. %	LLave P. %	Reser. %	Recol. %	Aseo C. %
0	1	1	4	0	0	0	0	0
2	0	0	0	0	1	0	0	0
7	10	6	19	0	0	0	0	0
Total	11	7	23	0	1	0	0	0

Línea Base Demográfica y Socioeconómica del Municipio de Nueva Armenia, Francisco Morazán

REPORTE - FRECUENCIA SIMPLE

Fecha Inicio: Fecha Final: Departamento: 08 - FRANCISCO MORAZAN
Comunidad: 005 - SAN ANTONITO / 003 - LA SABANA /

Municipio: 0812 - NUEVA ARMENIA

=== F. Seguridad Alimentaria ===

P.31 Trabajan la tierra

Respuesta	Cantidad	%
SI	30	83.33
NO	6	16.67
Total	36	

P.31.1 Trabajan la tierra sexo

Sexo	Cantidad	%
Hombres	44	100
Mujeres	0	0
Total	44	

P.31.2 Personas que trabajan la tierra

Numero	Cantidad	%
1	19	63.33
2	9	30
3	1	3.33
4	1	3.33
Total	44	

P.32 Tipo de tenencia de la tierra

Tipo	Cantidad	%
Propia pagada	20	55.56
Alquilada	2	5.56
Prestada	10	27.78
No tiene	4	11.11
Total	36	

P.32.1 Tipo Dominio

Tipo	Cantidad	%
Pleno	18	90
Util	2	10
Total	20	

P.33 Producen alimentos en la familia

Respuesta	Cantidad	%
SI	31	86.11
NO	5	13.89
Total	36	

P.34 Producen para autoconsumo

Respuesta	Cantidad	%
SI	31	100
Total	31	

P.37 Obtiene excedentes para la venta

Respuesta	Cantidad	%
NO	31	100
Total	31	

P.35 Que se sembro y cuanto se produjo durante el año pasado.

	Maiz	Frijol	Maicillo	Café	Caña	Otro
Quintales	111	68	94	0	0	0
Tareas	0	0	0	0	0	0

P.36 Área en tareas con sistema de riego

	Goteo	Aspersión	Ninguno	Otro
Tareas	0	0	0	0

P.38 Huertos familiares

Respuesta	Cantidad	%
Si	1	2.78
No	35	97.22
Total	36	

P.39 Tienen animales domesticos

Respuesta	Cantidad	%
Si	33	91.67
No	3	8.33
Total	36	

P.39.1 Cantidad de animales domesticos

Tipo	Cantidad	Hogares	%
Aves	285	28	84.85
Bovino	61	22	66.67
Caprino	2	1	3.03
Equino	15	10	30.3
Porcino	6	5	15.15
Piscicultura	0	0	0
Apicultura	0	0	0
Domésticos	67	27	81.82

Línea Base Demográfica y Socioeconómica del Municipio de Nueva Armenia, Francisco Morazán

REPORTE - FRECUENCIA SIMPLE

Fecha Inicio: Fecha Final: Departamento: 08 - FRANCISCO MORAZAN
Comunidad: 005 - SAN ANTONITO / 003 - LA SABANA /

Municipio: 0812 - NUEVA ARMENIA

=== G. Datos de Educación ===

P.40 Nivel de Educación por Sexo en edad de estudiar

Nivel E.	Cantidad	% Total	Cant. Hombres	(%)	Cant. Mujeres	(%)
PE	2	5.56	1	5.88	1	5.26
1	3	8.33	2	11.76	1	5.26
2	1	2.78	0	0	1	5.26
3	1	2.78	0	0	1	5.26
5	2	5.56	1	5.88	1	5.26
6	12	33.33	7	41.18	5	26.32
B	11	30.56	5	29.41	6	31.58
D	1	2.78	0	0	1	5.26
U	3	8.33	1	5.88	2	10.53
Total	36		17		19	

P.40.1 Personas Estudiando - Estudian

Nivel E.	Estudia (%)	Estudian H	Estudian M
PE	2 9.09	1	1
1	3 13.64	2	1
2	1 4.55	0	1
3	1 4.55	0	1
5	2 9.09	1	1
6	3 13.64	2	1
B	6 27.27	4	2
D	1 4.55	0	1
U	3 13.64	1	2
Total	22	11	11

Línea Base Demográfica y Socioeconómica del Municipio de Nueva Armenia, Francisco Morazán

REPORTE - FRECUENCIA SIMPLE

Fecha Inicio: Fecha Final: Departamento: 08 - FRANCISCO MORAZAN
Comunidad: 005 - SAN ANTONITO / 003 - LA SABANA /

Municipio: 0812 - NUEVA ARMENIA

P.40.2 Personas Estudiando - NO Estudian

Nivel E.	NO Estudia	(%)	No estudian H	No estudian M
PE	0	0	0	0
1	0	0	0	0
2	0	0	0	0
3	0	0	0	0
5	0	0	0	0
6	9	64.29	5	4
B	5	35.71	1	4
D	0	0	0	0
U	0	0	0	0
Total	14		6	8

P.40.2 Educación por rango de edad y sexo en edad de estudiar

Rango	Cantidad	%	Cant. Hombres	%	Cant. Mujeres	%
2. de 5 a 6 años	5	13.89	3	17.65	2	10.53
3. de 7 a 12 años	8	22.22	4	23.53	4	21.05
4. de 13 a 15 años	4	11.11	3	17.65	1	5.26
5. de 16 a 18 años	9	25	3	17.65	6	31.58
6. de 19 a 23 años	10	27.78	4	23.53	6	31.58
Total	36		17		19	

P.40.3 Educación por rango de edad y sexo estudian --

Rango	Hombres	%	Mujeres	%
2. de 5 a 6 años	3	27.27	2	18.18
3. de 7 a 12 años	4	36.36	4	36.36
4. de 13 a 15 años	2	18.18	1	9.09
5. de 16 a 18 años	1	9.09	3	27.27
6. de 19 a 23 años	1	9.09	1	9.09
Total	11		11	

P.40.4 Educación por rango de edad y sexo NO estudian

Rango	Hombres	%	Mujeres	%
2. de 5 a 6 años	0	0	0	0
3. de 7 a 12 años	0	0	0	0
4. de 13 a 15 años	1	16.67	0	0
5. de 16 a 18 años	2	33.33	3	37.5
6. de 19 a 23 años	3	50	5	62.5
Total	6		8	

Línea Base Demográfica y Socioeconómica del Municipio de Nueva Armenia, Francisco Morazán

REPORTE - FRECUENCIA SIMPLE

Fecha Inicio: Fecha Final: Departamento: 08 - FRANCISCO MORAZAN
 Comunidad: 005 - SAN ANTONITO / 003 - LA SABANA /

Municipio: 0812 - NUEVA ARMENIA

P.40.5 Estudiantes fuera de edad para estudiar segun el grado

Grado	Cantidad	% Total	Hombres	Mujeres
8	2	33.33	1	1
9	1	16.67	0	1
10	3	50.00	1	2
Total	6		2	4

P.40.6 Estudiantes fuera de edad para estudiar por rango edad

Rango	Cantidad	% Total	Hombres	%	Mujeres	%
5. de 16 a 18 años	4	66.67	1	50.00	3	75.00
6. de 19 a 23 años	2	33.33	1	50.00	1	25.00
Total	6		2		4	

Línea Base Demográfica y Socioeconómica del Municipio de Nueva Armenia, Francisco Morazán

REPORTE - FRECUENCIA SIMPLE

Fecha Inicio: Fecha Final: Departamento: 08 - FRANCISCO MORAZAN
Comunidad: 005 - SAN ANTONITO / 003 - LA SABANA /

Municipio: 0812 - NUEVA ARMENIA

=== H. Datos Fuerza de Trabajo e Ingresos ===

P.41 Fuerza de ingresos por rango de edad

Rango edad	Cantidad	%	Cant. Hombres	%	Cant. Mujeres	%
c. de 7 a 12 años	6	5.71	4	7.14	2	4.08
d. de 13 a 15 años	4	3.81	3	5.36	1	2.04
e. de 16 a 18 años	9	8.57	3	5.36	6	12.24
f. de 19 a 23 años	10	9.52	4	7.14	6	12.24
g. de 24 a 30 años	13	12.38	10	17.86	3	6.12
h. de 31 a 40 años	11	10.48	5	8.93	6	12.24
i. de 41 a 50 años	14	13.33	7	12.5	7	14.29
j. de 51 a 64 años	21	20	12	21.43	9	18.37
k. de 65 años y mas	17	16.19	8	14.29	9	18.37
Total	105		56		49	

P.41.1 Rango de ingresos (sin remesas)

Rango ingresos	Cantidad Total	%	Cantidad Hombres	%	Cantidad Mujeres	%
a. < 1000	28	58.33	27	60	1	33.33
b. 1001 - 2000	16	33.33	16	35.56	0	0
c. 2001 - 4000	2	4.17	1	2.22	1	33.33
d. 4001 - 8000	2	4.17	1	2.22	1	33.33
Total	48		45		3	

P.42 Ocupaciones

Respuesta	Cantidad	%
Empleados	2	5.56
Cuenta Propia	31	86.11
NC	3	8.33
Total	36	

P.43 Sectores de Empleo

Respuesta	Cantidad	%
Comercial	0	0
Industrial	0	0
Servicios	2	5.56
NC	34	94.44
Total	36	

P.44 Sectores de Cuenta Propia

Respuesta	Cantidad	%
Primario	9	25
Secundario	13	36.11
Terciario	9	25
NC	5	13.89
Total	36	

Línea Base Demográfica y Socioeconómica del Municipio de Nueva Armenia, Francisco Morazán

REPORTE - FRECUENCIA SIMPLE

Fecha Inicio: Fecha Final: Departamento: 08 - FRANCISCO MORAZAN
Comunidad: 005 - SAN ANTONITO / 003 - LA SABANA /

Municipio: 0812 - NUEVA ARMENIA

P.45 Genera Empleo en el sector

Respuesta	Cantidad	%
Si	0	0
No	31	86.11
NC	5	13.89
Total	36	

P.48 Instituciones de apoyo al sector

0

P.49 Prestamos en la Familia

Respuesta	Cantidad	%
NO	36	100
Total	36	

P.50.1 Rango de ingreso por Remesas

Rango	Cantidad	%
b. 1001 - 2000	6	100
Total	6	

Fuerza de trabajo por sexo

Sexo	Cantidad	%
Masculino	56	53.33
Femenino	49	46.67
Total	105	

P.46 Cuanto Empleo Genera el Sector

Rango	Cantidad	%
1 a 5	0	0
6 a 10	0	0
11 a 15	0	0
16 a 20	0	0
Total	0	

P.49.1 Prestamo por sexo

Sexo	Cantidad	%
Total	0	

P.51 Rango ingreso familiar

Rango	Cantidad	%
a. < 1000	10	27.78
b. 1001 - 2000	16	44.44
c. 2001 - 4000	7	19.44
d. 4001 - 8000	2	5.56
e. 8001 - 12000	1	2.78
Total	36	

Fuerza de trabajo que trabajan

Respuesta	Cantidad	%
NO	57	54.29
SI	48	45.71
Total	105	

P.47 Miembros de organizaciones

Respuesta	Cantidad	%
Si	0	0
No	30	83.33
NC	6	16.67
Total	36	

P.50 Reciben Remesas

Respuesta	Cantidad	%
NO	30	83.33
SI	6	16.67
Total	36	

P.52 Ingreso ajusta para

Tiempos	Cantidad	%
Tres tiempos	35	97.22
Dos tiempos	1	2.78
Total	36	

Fuerza de trabajo estado civil

Estado civil	Cantidad	%
Soltero	54	51.43
Casado	24	22.86
Union Libre	27	25.71
Total	105	

Línea Base Demográfica y Socioeconómica del Municipio de Nueva Armenia, Francisco Morazán

REPORTE - FRECUENCIA SIMPLE

Fecha Inicio: Fecha Final: Departamento: 08 - FRANCISCO MORAZAN
Comunidad: 005 - SAN ANTONITO / 003 - LA SABANA /

Municipio: 0812 - NUEVA ARMENIA

Personas con ingreso por genero				Fuerza de trabajo Emergente		
Genero	Cantidad	Promedio ingreso	%	Hombres	Mujeres	Total
Hombres	45	1324.44	93.75			0
Mujeres	3	2833.33	6.25			
Total	48					

Listado de profesiones

Profesion	Cantidad	%
Agricultor	44	41.9
Ama de Casa	37	35.24
Estudiante	13	12.38
Discapacitado	5	4.76
Perito Mercantil	4	3.81
Lic. Sociales	2	1.9
Total	105	

Listado de ocupaciones

Ocupacion	Cantidad	%
Agricultor	43	40.95
Ama de Casa	37	35.24
Estudiante	12	11.43
Discapacitado	5	4.76
Perito Mercantil	4	3.81
Lic. Sociales	2	1.9
Estilista	1	0.95
agricultor	1	0.95
Total	105	

Línea Base Demográfica y Socioeconómica del Municipio de Nueva Armenia, Francisco Morazán

REPORTE - FRECUENCIA SIMPLE

Fecha Inicio: Fecha Final: Departamento: 08 - FRANCISCO MORAZAN
Comunidad: 005 - SAN ANTONITO / 003 - LA SABANA /

Municipio: 0812 - NUEVA ARMENIA

=== Datos de Vivienda ===

P.53 Tipo de Vivienda

Tipo	Cantidad	%
Casa	36	100
Apartamento independiente	0	0
Local NO habitacional	0	0
Cuarto mesón (cuartería)	0	0
Casa improvisada	0	0
Total	36	

P.54 Tipo de Tenencia

Tipo	Cantidad	%
Propia pagada	28	77.78
Propia pagando	2	5.56
Alquilada	0	0
Prestada	6	16.67
Total	36	

P.54.1 Dominio

Tipo	Cantidad	%
Pleno	27	96.43
Útil	1	3.57
Ocupación	0	0
Posesión	0	0
Total	28	

P.54.2 Sexo propietario

Sexo	Cantidad	%
Hombre	21	75
Mujer	6	21.43
Ambos	1	3.57
Total	28	

P.55 Problemas de la vivienda

Problema	Cantidad	%
No tiene repello	24	66.67
Piso de Tierra	4	11.11
Falta de Cielo Falso	0	0
Problemas Estructurales	0	0
Techo en mal estado	6	16.67
Ninguno	1	2.78

P.55.1 Problema de repello

Lugar	Cantidad	%
Interno	1	4.17
Externo	3	12.5
Ambos	20	83.33
Total	24	

P.56 Material de construcción

Tipo Material	Cantidad	%
Adobe	35	97.22
Bloque	1	2.78
Bahareque	0	0
Madera	0	0
Desperdicios	0	0
Ladrillo	0	0
Yugua	0	0
Total	36	

P.57 Material Techo

Tipo	Cantidad	%
Desechos	0	0
Paja o Similar	0	0
Teja de barro	22	61.11
Lámina Metálica	14	38.89
Lámina de Asbesto	0	0
Concreto (losa o Terraza)	0	0
Teja americana (Shingle)	0	0
Total	36	

P.58 Material del piso

Tipo	Cantidad	%
Tierra	21	58.33
Plancha de Cemento	10	27.78
Madera rústica	0	0
Ladrillo de barro	3	8.33
Granito	0	0
Cerámica	2	5.56
Mosaico	0	0
Total	36	

P.59 Condición de la vivienda

Condición	Cantidad	%
Buena	2	5.56
Regular	31	86.11
Mala	3	8.33
Total	36	

P.60 Tiene Cocina

Respuesta	Cantidad	%
Si	35	97.22
No	1	2.78
Total	36	

P.61 Ubicación Cocina

Lugar	Cantidad	%
Dentro de la vivienda	18	51.43
Fuera de la vivienda	0	0
En el corredor	17	48.57
Total	35	

Línea Base Demográfica y Socioeconómica del Municipio de Nueva Armenia, Francisco Morazán

REPORTE - FRECUENCIA SIMPLE

Fecha Inicio: Fecha Final: Departamento: 08 - FRANCISCO MORAZAN
Comunidad: 005 - SAN ANTONITO / 003 - LA SABANA /

Municipio: 0812 - NUEVA ARMENIA

P.62 Que utiliza para Cocinar

Tipo	Cantidad	%
Electricidad	0	
Gas Volatil (Chimbo)	0	
Gas Kerosen	0	
Leña	35	100
Eco Fogon	0	
Total	35	

P.65 Baños por vivienda

Rango	Cantidad	%
a. Sin baño	1	2.78
b. Un baño	35	97.22
Total	36	

P.68 Familias por vivienda

Rango	Cantidad	%
b. Una familia	31	86.11
c. Dos familias	5	13.89
Total	36	

P.63 Como consume el agua

Tipo	Cantidad	%
No tratada	20	55.56
Botellón	1	2.78
Filtrada		0
Hervida	13	36.11
Clorada	2	5.56
Total	36	

P.66 Dormitorios por vivienda

Rango	Cantidad	%
b. Un dormitorio	28	77.78
c. Dos dormitorios	7	19.44
d. Tres o mas dormitorios	1	2.78
Total	36	

P.69 Emigración

Respuesta	Cantidad	%
Si	4	11.11
No	32	88.89
Total	36	

P.64 Piezas por vivienda

Piezas	Cantidad	%
c. Dos piezas	11	30.56
d. Tres piezas	19	52.78
e. Cuatro o mas	6	16.67
Total	36	

P.67 Personas por dormitorio

Rango	Cantidad	%
b. Una persona	4	11.11
c. Dos personas	13	36.11
d. Tres o mas personas	19	52.78
Total	36	

P.69.1 Razón por la que emigrarán

Razones	Cantidad	%
Economicas	4	100
Violencia generalizada	0	0
Reunificación familiar	0	0
Total	4	

Línea Base Demográfica y Socioeconómica del Municipio de Nueva Armenia, Francisco Morazán

FRECUENCIA SIMPLE DE SUYATILLO

REPORTE - FRECUENCIA SIMPLE

Fecha Inicio: Fecha Final:
Comunidad: 027 - EL SUYATILLO /

Departamento: 08 - FRANCISCO MORAZAN

Municipio: 0812 - NUEVA ARMENIA

=== A. DATOS DEMOGRÁFICOS ===

12. Datos de la Familia

Orden	Descripción	Cantidad	%	Hombres	%	Mujeres	%	Hombres Leen	%	Mujeres Leen	%	Hombres no Leen	%	Mujeres no Leen	%
1	Menores de 1 año	0	0	0	0	0	0								
2	De 1 a 4 años	13	11.30	6	10.53	7	12.07								
3	De 5 a 6 años	4	3.48	1	1.75	3	5.17	0	0.00	0	0.00	1	9.09	3	27.27
4	De 7 a 12 años	14	12.17	6	10.53	8	13.79	6	13.04	8	17.02	0	0.00	0	0.00
5	De 13 a 15 años	9	7.83	6	10.53	3	5.17	6	13.04	3	6.38	0	0.00	0	0.00
6	De 16 a 18 años	6	5.22	3	5.26	3	5.17	3	6.52	3	6.38	0	0.00	0	0.00
7	De 19 a 23 años	2	1.74	0	0.00	2	3.45	0	0.00	2	4.26	0	0.00	0	0.00
8	De 24 a 30 años	6	5.22	2	3.51	4	6.90	1	2.17	4	8.51	1	9.09	0	0.00
9	De 31 a 40 años	21	18.26	8	14.04	13	22.41	8	17.39	13	27.66	0	0.00	0	0.00
10	De 41 a 50 años	20	17.39	14	24.56	6	10.34	13	28.26	5	10.64	1	9.09	1	9.09
11	De 51 a 64 años	7	6.09	1	1.75	6	10.34	0	0.00	6	12.77	1	9.09	0	0.00
12	De 65 años y mas	13	11.30	10	17.54	3	5.17	9	19.57	3	6.38	1	9.09	0	0.00
Total		115		57		58		46		47		5		4	

P.12.1 Analfabetismo por rangos de edad

Orden	Descripción	Cantidad	%
4	De 7 a 12 años	0	0
5	De 13 a 15 años	0	0
6	De 16 a 18 años	0	0
7	De 19 a 23 años	0	0
8	De 24 a 30 años	1	11.11
9	De 31 a 40 años	0	0
10	De 41 a 50 años	2	22.22
11	De 51 a 64 años	1	11.11
12	De 65 años y mas	1	11.11
Total		5	

P.12.2 Cantidad de personas por edad y sexo

Edad	Cantidad Hombres	Cantidad Mujeres	Total
1			
2			
3			
5			

Línea Base Demográfica y Socioeconómica del Municipio de Nueva Armenia, Francisco Morazán

REPORTE - FRECUENCIA SIMPLE

Fecha Inicio: Fecha Final:
Comunidad: 027 - EL SUYATILLO /

Departamento: 08 - FRANCISCO MORAZAN

Municipio: 0812 - NUEVA ARMENIA

P.12.2 Cantidad de personas por edad y sexo

Edad	Cantidad Hombres	Cantidad Mujeres	Total
2	1	2	3
3	2	0	2
4	1	2	3
5	1	2	3
6	0	1	1
7	1	0	1
8	1	1	2
9	3	1	4
10	0	2	2
11	0	3	3
12	1	1	2
13	1	2	3
14	2	0	2
15	3	1	4
16	0	2	2
17	2	0	2
18	1	1	2
19	0	1	1
21	0	1	1
25	1	0	1
27	1	0	1
28	0	1	1
30	0	3	3
31	1	1	2
32	0	3	3
33	0	2	2
34	1	1	2
35	2	1	3
36	0	1	1
37	2	1	3

Línea Base Demográfica y Socioeconómica del Municipio de Nueva Armenia, Francisco Morazán

REPORTE - FRECUENCIA SIMPLE

Fecha Inicio: Fecha Final:
Comunidad: 027 - EL SUYATILLO /

Departamento: 08 - FRANCISCO MORAZAN

Municipio: 0812 - NUEVA ARMENIA

P.12.2 Cantidad de personas por edad y sexo

Edad	Cantidad Hombres	Cantidad Mujeres	Total
38	0	1	1
39	0	1	1
40	2	1	3
41	4	0	4
42	0	4	4
43	2	0	2
44	3	0	3
45	1	0	1
46	3	1	4
48	1	1	2
51	0	1	1
54	0	1	1
59	1	0	1
60	0	1	1
61	0	1	1
62	0	2	2
65	1	1	2
66	2	0	2
67	1	1	2
69	1	1	2
71	1	0	1
72	1	0	1
74	1	0	1
76	1	0	1
79	1	0	1
Total	57	58	115

P.13 Cantidad de personas por edad rangos de 5 años

Rango	Cantidad Hombres	Cantidad Mujeres	Total
De 0 a 4 años	6	7	13
De 5 a 9 años	6	5	11

Línea Base Demográfica y Socioeconómica del Municipio de Nueva Armenia, Francisco Morazán

REPORTE - FRECUENCIA SIMPLE

Fecha Inicio: Fecha Final:
Comunidad: 027 - EL SUYATILLO /

Departamento: 08 - FRANCISCO MORAZAN

Municipio: 0812 - NUEVA ARMENIA

P.13 Cantidad de personas por edad rangos de 5 años

Rango	Cantidad Hombres	Cantidad Mujeres	Total
De 10 a 14 años	4	8	12
De 15 a 19 años	6	5	11
De 20 a 24 años	0	1	1
De 25 a 29 años	2	1	3
De 30 a 34 años	2	10	12
De 35 a 39 años	4	5	9
De 40 a 44 años	11	5	16
De 45 a 49 años	5	2	7
De 50 a 54 años	0	2	2
De 50 a 54 años	0	2	2
De 55 a 59 años	1	0	1
De 60 a 64 años	0	4	4
De 65 a 69 años	5	3	8
De 70 a 74 años	3	0	3
De 75 a 79 años	2	0	2
De 80 a 84 años	0	0	0
De 85 a 89 años	0	0	0
De 90 a 94 años	0	0	0
De 95 a 99 años	0	0	0
De 100 a 104 años	0	0	0
De 105 a 109 años	0	0	0
De 110 a 114 años	0	0	0
Total	57	58	115

P.14 Total madres solteras 2

P.16 Cantidad de nacimientos durante el año pasado

P.15 Total padres solteros 3

Total Niños	Total Niñas	Total Nacimientos	Edad Promedio Madre
1	1	2	36

Línea Base Demográfica y Socioeconómica del Municipio de Nueva Armenia, Francisco Morazán

REPORTE - FRECUENCIA SIMPLE

Fecha Inicio: Fecha Final:
Comunidad: 027 - EL SUYATILLO /

Departamento: 08 - FRANCISCO MORAZAN

Municipio: 0812 - NUEVA ARMENIA

=== B. DATOS DE SALUD ===

P.17 Rango edad embarazos

Rango	Cantidad	%
Total	0	

P.19.1 Muertes durante el parto

Respuesta	Cantidad	%
Si	1	2.86
No	34	97.14
Total	35	

P.17.1 Cantidad de embarazadas

Cantidad
0

P.20 Planifica con su pareja

Respuesta	Cantidad	%
Si	16	45.71
No	19	54.29
Total	35	

P.18 Donde nacio el último niño(a)

Lugar	Cantidad	%
Hospital	2	100
Total	2	

P.21 Que tipo de metodo utiliza

Orden	Descripción	Cantidad	%
1	Ritmo	1	6.25
2	DIU	0	0
3	Pastilla	7	43.75
4	Preservativo	0	0
5	Inyección	2	12.5
6	Operación	4	25
7	Implante	2	12.5
Total		16	

19. Hubo alguna muerte materna?

Quando	Cantidad
Durante embarazo	1
Total	1

P.21.1 Quien se opero

Respuesta	Cantidad	%
Hombre	0	0
Mujer	4	100
Total	4	

P.22 Muertes de niños(a) menores de 5 años

Respuesta	Cantidad	%
Niños		
Niñas		
Total		

P.23 Se manifestarán enfermedades

Orden	Descripción	T. Manif	%	Hombres	%	Mujeres	%	Publica	%	Privada	%
1	Infecciones respiratorias agudas	1	4.55	0	0	1	9.09	0	0	1	12.5
2	Dengue Clásico	1	4.55	0	0	1	9.09	1	8.33	0	0
3	Paludismo	0	0	0	0	0	0	0	0	0	0
4	Dengue hemorrágico	0	0	0	0	0	0	0	0	0	0
5	Chagas	0	0	0	0	0	0	0	0	0	0
6	ZIKA	0	0	0	0	0	0	0	0	0	0
7	Chicunguya	1	4.55	0	0	1	9.09	1	8.33	0	0
8	Hipertension Arterial	7	31.82	4	36.36	3	27.27	2	16.67	5	62.5
9	Diabetes	1	4.55	0	0	1	9.09	0	0	1	12.5
10	Asma bronquial	1	4.55	0	0	1	9.09	0	0	1	12.5
11	Epilepsia	0	0	0	0	0	0	0	0	0	0

Línea Base Demográfica y Socioeconómica del Municipio de Nueva Armenia, Francisco Morazán

REPORTE - FRECUENCIA SIMPLE

Fecha Inicio: Fecha Final:
Comunidad: 027 - EL SUYATILLO /

Departamento: 08 - FRANCISCO MORAZAN

Municipio: 0812 - NUEVA ARMENIA

P.23 Se manifestarán enfermedades

Orden	Descripción	T. Manif	%	Hombres	%	Mujeres	%	Publica	%	Privada	%
12	Neumonía	0	0	0	0	0	0	0	0	0	0
13	Consumo de alcohol	0	0	0	0	0	0	0	0	0	0
14	Consumo de drogas	0	0	0	0	0	0	0	0	0	0
15	Tuberculosis	0	0	0	0	0	0	0	0	0	0
16	Cáncer	0	0	0	0	0	0	0	0	0	0
17	Diarreas	4	18.18	3	27.27	1	9.09	4	33.33	0	0
18	De la piel	0	0	0	0	0	0	0	0	0	0
19	Discapacidad	6	27.27	4	36.36	2	18.18	4	33.33	0	0
Total		22		11		11		12		8	

P.24 Personas Vacunadas

Orden	Rango	T. Personas	% Total	Hombres	%	Mujeres	%	Con Vacuna	%	Sin Vacuna	%
1	Menores de 9 años	24	20.87	12	20.69	12	21.05	24	20.87	0	0
2	De 10 a 19 años	23	20	11	18.97	12	21.05	23	20	0	0
3	De 20 a 64 años	55	47.83	25	43.1	30	52.63	55	47.83	0	0
4	De 65 años y mas	13	11.3	10	17.24	3	5.26	13	11.3	0	0
Total		115		58		57		115		0	

Línea Base Demográfica y Socioeconómica del Municipio de Nueva Armenia, Francisco Morazán

REPORTE - FRECUENCIA SIMPLE

Fecha Inicio: Fecha Final:
Comunidad: 027 - EL SUYATILLO /

Departamento: 08 - FRANCISCO MORAZAN

Municipio: 0812 - NUEVA ARMENIA

=== C. Seguridad ===

P.25 Casos de violencia				P.26 Víctima de violencia				P.27 ¿Qué tan seguro están?			P.28 y 29 Participación		
Respuesta	Cantidad	%	Num. Casos	Respuesta	Cantidad	%	Num. Casos	Respuesta	Cantidad	%	Pregunta	Cantidad	%
NO	35	100	0	NO	35	100	0	Están seguros	34	97.14	Cantidad de Hombres	5	38.46
Total	35			Total	35			NO están seguros	1	2.86	Cantidad de Mujeres	8	61.54
								Total	35		Total	13	

P.27.1 Motivos de inseguridad							Participaciones y Expectativas	
Orden	Robos	Maras	Drogras	Cantinas	Riñas	Violaciones	Rango de miembros	Cantidad
1	1	0	0	0	0	0	1 Una mujer	8
2	0	0	0	0	0	0	1 Un hombre	5
3	0	0	0	0	0	0	Total	13
4	0	0	0	0	0	0		
5	0	0	0	0	0	0		
6	0	0	0	0	0	0		

Línea Base Demográfica y Socioeconómica del Municipio de Nueva Armenia, Francisco Morazán

REPORTE - FRECUENCIA SIMPLE

Fecha Inicio: Fecha Final:
Comunidad: 027 - EL SUYATILLO /

Departamento: 08 - FRANCISCO MORAZAN

Municipio: 0812 - NUEVA ARMENIA

=== E. Datos Servicios Públicos ===

P.30 Servicios públicos que reciben

No.	Servicio	Total	Reciben				Porcentajes							
			Si	%	No	%	Bueno	Regular	Malo	ND	% B	% R	% M	% ND
1	Agua de pozo propio	35	3	8.57	32	91.43	3		0	100	0	0	0	
2	Agua domiciliar de pozo comunal	35	0	0	35	100			0					
3	Acarrea agua de río o quebrada	35	1	2.86	34	97.14								
4	Agua domiciliar por acueducto	35	30	85.71	5	14.29	30		0	100	0	0	0	
5	Agua llave pública / fuente	35	0	0	35	100			0					
6	Reservorio de agua lluvia	35	1	2.86	34	97.14	1		0	100	0	0	0	
7	Inodoro o servicio sanitario	35	29	82.86	6	17.14	28	1	0	96.55	3.45	0	0	
8	Letrina de fosa simple	35	0	0	35	100			0					
9	Letrina de fosa séptica	35	4	11.43	31	88.57	2	2	0	50	50	0	0	
10	Usa letrina	35	8	22.86	27	77.14								
11	Recolección de basura	35	0	0	35	100								
12	Aseo de calles	35	0	0	35	100								
13	Energía eléctrica domiciliar	35	31	88.57	4	11.43	27	4	0	87.1	12.9	0	0	
14	Teléfono (HONDUTEL)	35	1	2.86	34	97.14								
15	Teléfono (Celular móvil o fijo)	35	17	48.57	18	51.43								
16	Alumbrado público	35	33	94.29	2	5.71	23	10	0	69.7	30.3	0	0	
17	Mantenimiento de calles	35	25	71.43	10	28.57	7	17	1	0	28	68	4	0

Disposición de escretas: Total: 33 - Porcentaje: 94.29

P.30.1 Días de la semana que reciben el servicio

Días	Pozo P.	%	Pozo C.	%	Agua Río	%	Acued.	%	LLave P.	%	Reser.	%	Recol.	%	Aseo C.	%
0	1	1.25	0	0	1	100	11	36.67	0	0	1	100	0	0	0	0
7	2	2.5	0	0	0	0	19	63.33	0	0	0	0	0	0	0	0
Total	3		0		1		30		0		1		0		0	

Línea Base Demográfica y Socioeconómica del Municipio de Nueva Armenia, Francisco Morazán

REPORTE - FRECUENCIA SIMPLE

Fecha Inicio: Fecha Final:
Comunidad: 027 - EL SUYATILLO /

Departamento: 08 - FRANCISCO MORAZAN

Municipio: 0812 - NUEVA ARMENIA

=== F. Seguridad Alimentaria ===

P.31 Trabajan la tierra			P.31.1 Trabajan la tierra sexo			P.31.2 Personas que trabajan la tierra			P.32 Tipo de tenencia de la tierra		
Respuesta	Cantidad	%	Sexo	Cantidad	%	Numero	Cantidad	%	Tipo	Cantidad	%
SI	29	82.86	Hombres	35	97.22	1	23	79.31	Propia pagada	23	65.71
NO	6	17.14	Mujeres	1	2.78	2	5	17.24	Alquilada	2	5.71
Total	35		Total	36		3	1	3.45	Prestada	3	8.57
						Total	36		En litigio	2	5.71
									No tiene	5	14.29
									Total	35	

P.32.1 Tipo Dominio			P.33 Producen alimentos en la familia			P.34 Producen para autoconsumo			P.37 Obtiene excedentes para la venta		
Tipo	Cantidad	%	Respuesta	Cantidad	%	Respuesta	Cantidad	%	Respuesta	Cantidad	%
Pleno	18	78.26	SI	30	85.71	SI	28	93.33	SI	4	13.33
Util	5	21.74	NO	5	14.29	NO	2	6.67	NO	26	86.67
Total	23		Total	35		Total	30		Total	30	

P.35 Que se sembro y cuanto se produjo durante el año pasado.						
	Maiz	Frijol	Maicillo	Café	Caña	Otro
Quintales	174	115	26	0	0	0
Tareas	0	0	0	0	0	0

P.36 Área en tareas con sistema de riego				
	Goteo	Aspersión	Ninguno	Otro
Tareas	3	1	41	0

P.38 Huertos familiares			P.39 Tienen animales domesticos			P.39.1 Cantidad de animales domesticos			
Respuesta	Cantidad	%	Respuesta	Cantidad	%	Tipo	Cantidad	Hogares	%
Si	26	74.29	Si	26	74.29	Aves	245	17	65.38
No	9	25.71	No	9	25.71	Bovino	67	8	30.77
Total	35		Total	35		Caprino	0	0	0
						Equino	22	13	50
						Porcino	9	2	7.69
						Piscicultura	30	1	3.85
						Apicultura	1	1	3.85
						Domésticos	64	25	96.15

Línea Base Demográfica y Socioeconómica del Municipio de Nueva Armenia, Francisco Morazán

REPORTE - FRECUENCIA SIMPLE

Fecha Inicio: Fecha Final:
Comunidad: 027 - EL SUYATILLO /

Departamento: 08 - FRANCISCO MORAZAN

Municipio: 0812 - NUEVA ARMENIA

=== G. Datos de Educación ===

P.40 Nivel de Educación por Sexo en edad de estudiar

Nivel E.	Cantidad	% Total	Cant. Hombres	(%)	Cant. Mujeres	(%)
PE	4	11.43	1	6.25	3	15.79
1	1	2.86	0	0	1	5.26
2	2	5.71	2	12.5	0	0
4	4	11.43	2	12.5	2	10.53
5	7	20	2	12.5	5	26.32
6	3	8.57	2	12.5	1	5.26
B	12	34.29	7	43.75	5	26.32
D	2	5.71	0	0	2	10.53
Total	35		16		19	

P.40.1 Personas Estudiando - Estudian

Nivel E.	Estudia (%)	Estudian H	Estudian M
PE	0	0	0
1	1	4.35	0
2	2	8.7	2
4	4	17.39	2
5	6	26.09	1
6	1	4.35	0
B	9	39.13	6
D	0	0	0
Total	23	11	12

Línea Base Demográfica y Socioeconómica del Municipio de Nueva Armenia, Francisco Morazán

REPORTE - FRECUENCIA SIMPLE

Fecha Inicio: Fecha Final:
Comunidad: 027 - EL SUYATILLO /

Departamento: 08 - FRANCISCO MORAZAN

Municipio: 0812 - NUEVA ARMENIA

P.40.2 Personas Estudiando - NO Estudian

Nivel E.	NO Estudia (%)	No estudian H	No estudian M
PE	4 33.33	1	3
1	0 0	0	0
2	0 0	0	0
4	0 0	0	0
5	1 8.33	1	0
6	2 16.67	2	0
B	3 25	1	2
D	2 16.67	0	2
Total	12	5	7

P.40.2 Educación por rango de edad y sexo en edad de estudiar

Rango	Cantidad	%	Cant. Hombres	%	Cant. Mujeres	%
2. de 5 a 6 años	4	11.43	1	6.25	3	15.79
3. de 7 a 12 años	14	40	6	37.5	8	42.11
4. de 13 a 15 años	9	25.71	6	37.5	3	15.79
5. de 16 a 18 años	6	17.14	3	18.75	3	15.79
6. de 19 a 23 años	2	5.71	0	0	2	10.53
Total	35		16		19	

P.40.3 Educación por rango de edad y sexo estudian --

Rango	Hombres	%	Mujeres	%
2. de 5 a 6 años	0	0	1	8.33
3. de 7 a 12 años	6	54.55	8	66.67
4. de 13 a 15 años	4	36.36	3	25
5. de 16 a 18 años	1	9.09	0	0
6. de 19 a 23 años	0	0	0	0
Total	11		12	

P.40.4 Educación por rango de edad y sexo NO estudian

Rango	Hombres	%	Mujeres	%
2. de 5 a 6 años	1	20	2	28.57
3. de 7 a 12 años	0	0	0	0
4. de 13 a 15 años	2	40	0	0
5. de 16 a 18 años	2	40	3	42.86
6. de 19 a 23 años	0	0	2	28.57
Total	5		7	

P.40.5 Estudiantes fuera de edad para estudiar segun el grado

Grado	Cantidad	% Total	Hombres	Mujeres
6	1	20.00	0	1
8	4	80.00	3	1
Total	5		3	2

Línea Base Demográfica y Socioeconómica del Municipio de Nueva Armenia, Francisco Morazán

REPORTE - FRECUENCIA SIMPLE

Fecha Inicio: Fecha Final:
Comunidad: 027 - EL SUYATILLO /

Departamento: 08 - FRANCISCO MORAZAN

Municipio: 0812 - NUEVA ARMENIA

P.40.6 Estudiantes fuera de edad para estudiar por rango edad

Rango	Cantidad	% Total	Hombres	% Hombres	Mujeres	% Mujeres
4. de 13 a 15 años	4	80.00	2	66.67	2	100.00
5. de 16 a 18 años	1	20.00	1	33.33	0	0.00
Total	5		3		2	

Línea Base Demográfica y Socioeconómica del Municipio de Nueva Armenia, Francisco Morazán

REPORTE - FRECUENCIA SIMPLE

Fecha Inicio: Fecha Final:
Comunidad: 027 - EL SUYATILLO /

Departamento: 08 - FRANCISCO MORAZAN

Municipio: 0812 - NUEVA ARMENIA

=== H. Datos Fuerza de Trabajo e Ingresos ===

P.41 Fuerza de ingresos por rango de edad

Rango edad	Cantidad	%	Cant. Hombres	%	Cant. Mujeres	%
c. de 7 a 12 años	7	7.69	1	2.22	6	13.04
d. de 13 a 15 años	9	9.89	6	13.33	3	6.52
e. de 16 a 18 años	6	6.59	3	6.67	3	6.52
f. de 19 a 23 años	2	2.2	0	0	2	4.35
g. de 24 a 30 años	6	6.59	2	4.44	4	8.7
h. de 31 a 40 años	21	23.08	8	17.78	13	28.26
i. de 41 a 50 años	20	21.98	14	31.11	6	13.04
j. de 51 a 64 años	7	7.69	1	2.22	6	13.04
k. de 65 años y mas	13	14.29	10	22.22	3	6.52
Total	91		45		46	

P.41.1 Rango de ingresos (sin remesas)

Rango ingresos	Cantidad Total	%	Cantidad Hombres	%	Cantidad Mujeres	%
a. < 1000	11	26.83	10	27.78	1	20
b. 1001 - 2000	13	31.71	12	33.33	1	20
c. 2001 - 4000	8	19.51	7	19.44	1	20
d. 4001 - 8000	4	9.76	4	11.11	0	0
e. 8001 - 12000	3	7.32	1	2.78	2	40
f. 12001 - 20000	2	4.88	2	5.56	0	0
Total	41		36		5	

P.42 Ocupaciones

Respuesta	Cantidad	%
Empleados	0	0
Cuenta Propia	32	91.43
NC	3	8.57
Total	35	

P.43 Sectores de Empleo

Respuesta	Cantidad	%
Comercial	0	0
Industrial	0	0
Servicios	0	0
NC	35	100
Total	35	

P.44 Sectores de Cuenta Propia

Respuesta	Cantidad	%
Primario	5	14.29
Secundario	27	77.14
Terciario	0	0
NC	3	8.57
Total	35	

Línea Base Demográfica y Socioeconómica del Municipio de Nueva Armenia, Francisco Morazán

REPORTE - FRECUENCIA SIMPLE

Fecha Inicio: Fecha Final:
Comunidad: 027 - EL SUYATILLO /

Departamento: 08 - FRANCISCO MORAZAN

Municipio: 0812 - NUEVA ARMENIA

P.45 Genera Empleo en el sector

Respuesta	Cantidad	%
Si	3	8.57
No	29	82.86
NC	3	8.57
Total	35	

P.46 Cuanto Empleo Genera el Sector

Rango	Cantidad	%
1 a 5	4	11.43
6 a 10	6	17.14
11 a 15	0	0
16 a 20	0	0
Total	10	

P.47 Miembros de organizaciones

Respuesta	Cantidad	%
Si	8	22.86
No	23	65.71
NC	4	11.43
Total	35	

P.48 Instituciones de apoyo al sector

P.49 Prestamos en la Familia

Respuesta	Cantidad	%
SI	6	17.14
NO	29	82.86
Total	35	

P.49.1 Prestamo por sexo

Sexo	Cantidad	%
H	4	66.67
M	2	33.33
Total	6	

P.50 Reciben Remesas

Respuesta	Cantidad	%
NO	30	85.71
SI	5	14.29
Total	35	

P.50.1 Rango de ingreso por Remesas

Rango	Cantidad	%
b. 1001 - 2000	1	20
c. 2000.01 y mas	4	80
Total	5	

P.51 Rango ingreso familiar

Rango	Cantidad	%
a. < 1000	6	17.14
b. 1001 - 2000	10	28.57
c. 2001 - 4000	7	20
d. 4001 - 8000	6	17.14
e. 8001 - 12000	3	8.57
f. 12001 - 20000	3	8.57
Total	35	

P.52 Ingreso ajusta para

Tiempos	Cantidad	%
Tres tiempos	35	100
Total	35	

Fuerza de trabajo por sexo

Sexo	Cantidad	%
Masculino	45	49.45
Femenino	46	50.55
Total	91	

Fuerza de trabajo que trabajan

Respuesta	Cantidad	%
NO	50	54.95
SI	41	45.05
Total	91	

Fuerza de trabajo estado civil

Estado civil	Cantidad	%
Soltero	40	43.96
Casado	16	17.58
Divorciado	3	3.3
Union Libre	32	35.16
Total	91	

Línea Base Demográfica y Socioeconómica del Municipio de Nueva Armenia, Francisco Morazán

REPORTE - FRECUENCIA SIMPLE

Fecha Inicio: Fecha Final:
Comunidad: 027 - EL SUYATILLO /

Departamento: 08 - FRANCISCO MORAZAN

Municipio: 0812 - NUEVA ARMENIA

Personas con ingreso por genero Fuerza de trabajo Emergente

Genero	Cantidad	Promedio ingreso	%	Hombres	Mujeres	Total
Hombres	36	3069.44	87.8	0	1	1
Mujeres	5	5300.00	12.2			
Total	41					

Listado de profesiones

Profesion	Cantidad	%
Agricultor	31	34.07
No trabaja	16	17.58
Ama de Casa	15	16.48
Estudiante	12	13.19
Oficios Domésticos	5	5.49
Labrador-Agricultor	4	4.4
Perito Mercantil	2	2.2
No Definido	1	1.1
Empleado Administrativo	1	1.1
ESTUDIANTE RETIRADO	1	1.1
Sastra	1	1.1
Secretaria	1	1.1
Bachiller Ciencias	1	1.1
Total	91	

Listado de ocupaciones

Ocupacion	Cantidad	%
Ama de Casa	33	36.26
Agricultor	30	32.97
Estudiante	12	13.19
No trabaja	3	3.3
labrador	2	2.2
No Definido	2	2.2
agricultor	2	2.2
Labrador-Agricultor	2	2.2
Sastra	1	1.1
Bachiller Ciencias	1	1.1
Comerciante menor	1	1.1



Línea Base Demográfica y Socioeconómica del Municipio de Nueva Armenia, Francisco Morazán

REPORTE - FRECUENCIA SIMPLE

Fecha Inicio: Fecha Final:
Comunidad: 027 - EL SUYATILLO /

Departamento: 08 - FRANCISCO MORAZAN

Municipio: 0812 - NUEVA ARMENIA

ESTUDIANTE RETIRADO	1	1.1
Perito Mercantil	1	1.1
Total	91	

Línea Base Demográfica y Socioeconómica del Municipio de Nueva Armenia, Francisco Morazán

REPORTE - FRECUENCIA SIMPLE

Fecha Inicio: Fecha Final:
Comunidad: 027 - EL SUYATILLO /

Departamento: 08 - FRANCISCO MORAZAN

Municipio: 0812 - NUEVA ARMENIA

=== Datos de Vivienda ===

P.53 Tipo de Vivienda

Tipo	Cantidad	%
Casa	35	100
Apartamento independiente	0	0
Local NO habitacional	0	0
Cuarto mesón (cuartería)	0	0
Casa improvisada	0	0
Total	35	

P.54 Tipo de Tenencia

Tipo	Cantidad	%
Propia pagada	34	97.14
Propia pagando	0	0
Alquilada	1	2.86
Prestada	0	0
Total	35	

P.54.1 Dominio

Tipo	Cantidad	%
Pleno	25	73.53
Útil	9	26.47
Ocupación	0	0
Poseción	0	0
Total	34	

P.54.2 Sexo propietario

Sexo	Cantidad	%
Hombre	26	76.47
Mujer	4	11.76
Ambos	4	11.76
Total	34	

P.55 Problemas de la vivienda

Problema	Cantidad	%
No tiene repello	24	68.57
Piso de Tierra	0	0
Falta de Cielo Falso	3	8.57
Problemas Estructurales	1	2.86
Techo en mal estado	0	0
Ninguno	7	20

P.55.1 Problema de repello

Lugar	Cantidad	%
Interno	3	12.5
Externo	1	4.17
Ambos	20	83.33
Total	24	

P.56 Material de construcción

Tipo Material	Cantidad	%
Adobe	31	88.57
Bloque	3	8.57
Bahareque	0	0
Madera	0	0
Desperdicios	0	0
Ladrillo	1	2.86
Yugua	0	0
Total	35	

P.57 Material Techo

Tipo	Cantidad	%
Desechos	0	0
Paja o Similar	0	0
Teja de barro	7	20
Lámina Metálica	28	80
Lámina de Asbesto	0	0
Concreto (losa o Terraza)	0	0
Teja americana (Shingle)	0	0
Total	35	

P.58 Material del piso

Tipo	Cantidad	%
Tierra	14	40
Plancha de Cemento	13	37.14
Madera rústica	0	0
Ladrillo de barro	0	0
Granito	2	5.71
Cerámica	6	17.14
Mosaico	0	0
Total	35	

P.59 Condición de la vivienda

Condición	Cantidad	%
Buena	8	22.86
Regular	26	74.29
Mala	1	2.86
Total	35	

P.60 Tiene Cocina

Respuesta	Cantidad	%
Si	29	82.86
No	6	17.14
Total	35	

P.61 Ubicación Cocina

Lugar	Cantidad	%
Dentro de la vivienda	26	89.66
Fuera de la vivienda	2	6.9
En el corredor	1	3.45
Total	29	

Línea Base Demográfica y Socioeconómica del Municipio de Nueva Armenia, Francisco Morazán

REPORTE - FRECUENCIA SIMPLE

Fecha Inicio: Fecha Final:
Comunidad: 027 - EL SUYATILLO /

Departamento: 08 - FRANCISCO MORAZAN

Municipio: 0812 - NUEVA ARMENIA

P.62 Que utiliza para Cocinar

Tipo	Cantidad	%
Electricidad	9	20.93
Gas Volatil (Chimbo)	0	
Gas Kerosen	0	
Leña	32	74.42
Eco Fogon	2	4.65
Total	43	

P.65 Baños por vivienda

Rango	Cantidad	%
a. Sin baño	4	11.43
b. Un baño	29	82.86
c. Dos baños	1	2.86
d. Tres o mas baños	1	2.86
Total	35	

P.68 Familias por vivienda

Rango	Cantidad	%
b. Una familia	35	100
Total	35	

P.63 Como consume el agua

Tipo	Cantidad	%
No tratada	13	37.14
Botellón	4	11.43
Filtrada	9	25.71
Hervida	1	2.86
Clorada	8	22.86
Total	35	

P.66 Dormitorios por vivienda

Rango	Cantidad	%
b. Un dormitorio	23	65.71
c. Dos dormitorios	9	25.71
d. Tres o mas dormitorios	3	8.57
Total	35	

P.69 Emigración

Respuesta	Cantidad	%
Si	3	8.57
No	32	91.43
Total	35	

P.64 Piezas por vivienda

Piezas	Cantidad	%
b. Una pieza	2	5.71
c. Dos piezas	4	11.43
d. Tres piezas	10	28.57
e. Cuatro o mas	19	54.29
Total	35	

P.67 Personas por dormitorio

Rango	Cantidad	%
b. Una persona	10	28.57
c. Dos personas	12	34.29
d. Tres o mas personas	13	37.14
Total	35	

P.69.1 Razón por la que emigrarán

Razones	Cantidad	%
Economicas	3	100
Violencia generalizada	0	0
Reunificación familiar	0	0
Total	3	



Línea Base Demográfica y Socioeconómica del Municipio de Nueva Armenia, Francisco Morazán

FRECUENCIA SIMPLE DE AGUA BLANCA

Línea Base Demográfica y Socioeconómica del Municipio de Nueva Armenia, Francisco Morazán

REPORTE - FRECUENCIA SIMPLE

Fecha Inicio: Fecha Final:
Comunidad: 002 - AGUA BLANCA /

Departamento: 08 - FRANCISCO MORAZAN

Municipio: 0812 - NUEVA ARMENIA

=== A. DATOS DEMOGRÁFICOS ===

12. Datos de la Familia

Orden	Descripción	Cantidad	%	Hombres	%	Mujeres	%	Hombres Leen	%	Mujeres Leen	%	Hombres no Leen	%	Mujeres no Leen	%
1	Menores de 1 año	0	0	0	0	0	0								
2	De 1 a 4 años	3	4.05	2	4.76	1	3.13								
3	De 5 a 6 años	4	5.41	2	4.76	2	6.25	0	0.00	0	0.00	2	33.33	2	50.00
4	De 7 a 12 años	8	10.81	3	7.14	5	15.63	3	8.33	5	17.86	0	0.00	0	0.00
5	De 13 a 15 años	4	5.41	4	9.52	0	0.00	4	11.11	0	0.00	0	0.00	0	0.00
6	De 16 a 18 años	2	2.70	2	4.76	0	0.00	2	5.56	0	0.00	0	0.00	0	0.00
7	De 19 a 23 años	8	10.81	6	14.29	2	6.25	6	16.67	2	7.14	0	0.00	0	0.00
8	De 24 a 30 años	9	12.16	4	9.52	5	15.63	4	11.11	5	17.86	0	0.00	0	0.00
9	De 31 a 40 años	5	6.76	1	2.38	4	12.50	1	2.78	4	14.29	0	0.00	0	0.00
10	De 41 a 50 años	7	9.46	5	11.90	2	6.25	4	11.11	2	7.14	1	16.67	0	0.00
11	De 51 a 64 años	14	18.92	9	21.43	5	15.63	9	25.00	5	17.86	0	0.00	0	0.00
12	De 65 años y mas	10	13.51	4	9.52	6	18.75	3	8.33	5	17.86	1	16.67	1	25.00
Total		74		42		32		36		28		4		3	

P.12.1 Analfabetismo por rangos de edad

Orden	Descripción	Cantidad	%
4	De 7 a 12 años	0	0
5	De 13 a 15 años	0	0
6	De 16 a 18 años	0	0
7	De 19 a 23 años	0	0
8	De 24 a 30 años	0	0
9	De 31 a 40 años	0	0
10	De 41 a 50 años	1	14.29
11	De 51 a 64 años	0	0
12	De 65 años y mas	2	28.57
Total		3	

P.12.2 Cantidad de personas por edad y sexo

Edad	Cantidad Hombres	Cantidad Mujeres	Total
2	1	0	1

Línea Base Demográfica y Socioeconómica del Municipio de Nueva Armenia, Francisco Morazán

REPORTE - FRECUENCIA SIMPLE

Fecha Inicio: Fecha Final:
Comunidad: 002 - AGUA BLANCA /

Departamento: 08 - FRANCISCO MORAZAN

Municipio: 0812 - NUEVA ARMENIA

P.12.2 Cantidad de personas por edad y sexo

Edad	Cantidad Hombres	Cantidad Mujeres	Total
3	0	1	1
4	1	0	1
5	1	2	3
6	1	0	1
7	1	0	1
8	0	1	1
9	2	1	3
10	0	2	2
11	0	1	1
13	2	0	2
14	1	0	1
15	1	0	1
16	1	0	1
18	1	0	1
20	1	0	1
21	1	2	3
22	2	0	2
23	2	0	2
24	1	0	1
26	0	3	3
27	1	0	1
29	1	1	2
30	1	1	2
31	0	1	1
33	0	1	1
36	1	1	2
39	0	1	1
41	1	0	1
44	1	0	1
46	1	0	1

Línea Base Demográfica y Socioeconómica del Municipio de Nueva Armenia, Francisco Morazán

REPORTE - FRECUENCIA SIMPLE

Fecha Inicio: Fecha Final:
Comunidad: 002 - AGUA BLANCA /

Departamento: 08 - FRANCISCO MORAZAN

Municipio: 0812 - NUEVA ARMENIA

P.12.2 Cantidad de personas por edad y sexo

Edad	Cantidad Hombres	Cantidad Mujeres	Total
47	0	2	2
49	1	0	1
50	1	0	1
51	2	0	2
52	0	1	1
54	0	1	1
56	2	0	2
58	1	0	1
59	2	1	3
62	0	2	2
63	2	0	2
66	1	1	2
67	0	2	2
70	0	1	1
74	0	1	1
78	2	0	2
89	0	1	1
96	1	0	1
Total	42	32	74

P.13 Cantidad de personas por edad rangos de 5 años

Rango	Cantidad Hombres	Cantidad Mujeres	Total
De 0 a 4 años	2	1	3
De 5 a 9 años	5	4	9
De 10 a 14 años	3	3	6
De 15 a 19 años	3	0	3
De 20 a 24 años	7	2	9
De 25 a 29 años	2	4	6
De 30 a 34 años	1	3	4
De 35 a 39 años	1	2	3
De 40 a 44 años	2	0	2

Línea Base Demográfica y Socioeconómica del Municipio de Nueva Armenia, Francisco Morazán

REPORTE - FRECUENCIA SIMPLE

Fecha Inicio: Fecha Final:
Comunidad: 002 - AGUA BLANCA /

Departamento: 08 - FRANCISCO MORAZAN

Municipio: 0812 - NUEVA ARMENIA

P.13 Cantidad de personas por edad rangos de 5 años

Rango	Cantidad Hombres	Cantidad Mujeres	Total
De 45 a 49 años	2	2	4
De 50 a 54 años	3	2	5
De 50 a 54 años	3	2	5
De 55 a 59 años	5	1	6
De 60 a 64 años	2	2	4
De 65 a 69 años	1	3	4
De 70 a 74 años	0	2	2
De 75 a 79 años	2	0	2
De 80 a 84 años	0	0	0
De 85 a 89 años	0	1	1
De 90 a 94 años	0	0	0
De 95 a 99 años	1	0	1
De 100 a 104 años	0	0	0
De 105 a 109 años	0	0	0
De 110 a 114 años	0	0	0
Total	42	32	74

P.14 Total madres solteras 3

P.15 Total padres solteros 1

P.16 Cantidad de nacimientos durante el año pasado

Total Niños Total Niñas Total Nacimientos Edad Promedio Madre

0

Línea Base Demográfica y Socioeconómica del Municipio de Nueva Armenia, Francisco Morazán

REPORTE - FRECUENCIA SIMPLE

Fecha Inicio: Fecha Final:
Comunidad: 002 - AGUA BLANCA /

Departamento: 08 - FRANCISCO MORAZAN

Municipio: 0812 - NUEVA ARMENIA

=== B. DATOS DE SALUD ===

P.17 Rango edad embarazos

Rango	Cantidad	%
Total	0	

P.19.1 Muertes durante el parto

Respuesta	Cantidad	%
Si	0	0
No	31	100
Total	31	

P.17.1 Cantidad de embarazadas

Cantidad
0

P.20 Planifica con su pareja

Respuesta	Cantidad	%
Si	12	38.71
No	19	61.29
Total	31	

P.18 Donde nacio el último niño(a)

Lugar	Cantidad	%
Total	0	

P.21 Que tipo de metodo utiliza

Orden	Descripción	Cantidad	%
1	Ritmo	1	8.33
2	DIU	0	0
3	Pastilla	1	8.33
4	Preservativo	2	16.67
5	Inyección	6	50
6	Operación	2	16.67
7	Implante	0	0
Total		12	

19. Hubo alguna muerte materna?

Cuando	Cantidad
Total	0

P.21.1 Quien se opero

Respuesta	Cantidad	%
Hombre	0	0
Mujer	2	100
Total	2	

P.22 Muertes de niños(a) menores de 5 años

Respuesta	Cantidad	%
Niños		
Niñas		
Total		

P.23 Se manifestarán enfermedades

Orden	Descripción	T. Manif	%	Hombres	%	Mujeres	%	Publica	%	Privada	%
1	Infecciones respiratorias agudas	10	24.39	4	21.05	6	27.27	10	27.03	0	0
2	Dengue Clásico	10	24.39	6	31.58	4	18.18	10	27.03	0	0
3	Paludismo	0	0	0	0	0	0	0	0	0	0
4	Dengue hemorrágico	0	0	0	0	0	0	0	0	0	0
5	Chagas	0	0	0	0	0	0	0	0	0	0
6	ZIKA	0	0	0	0	0	0	0	0	0	0
7	Chicunguya	1	2.44	1	5.26	0	0	1	2.7	0	0
8	Hipertension Arterial	0	0	0	0	0	0	0	0	0	0
9	Diabetes	0	0	0	0	0	0	0	0	0	0
10	Asma bronquial	5	12.2	1	5.26	4	18.18	4	10.81	0	0
11	Epilepsia	0	0	0	0	0	0	0	0	0	0
12	Neumonía	0	0	0	0	0	0	0	0	0	0

Línea Base Demográfica y Socioeconómica del Municipio de Nueva Armenia, Francisco Morazán

REPORTE - FRECUENCIA SIMPLE

Fecha Inicio: Fecha Final:
Comunidad: 002 - AGUA BLANCA /

Departamento: 08 - FRANCISCO MORAZAN

Municipio: 0812 - NUEVA ARMENIA

P.23 Se manifestarán enfermedades

Orden	Descripción	T. Manif	%	Hombres	%	Mujeres	%	Publica	%	Privada	%
13	Consumo de alcohol	1	2.44	1	5.26	0	0	0	0	0	100
14	Consumo de drogas	0	0	0	0	0	0	0	0	0	0
15	Tuberculosis	0	0	0	0	0	0	0	0	0	0
16	Cáncer	0	0	0	0	0	0	0	0	0	0
17	Diarreas	11	26.83	5	26.32	6	27.27	10	27.03	0	0
18	De la piel	2	4.88	1	5.26	1	4.55	1	2.7	0	0
19	Discapacidad	1	2.44	0	0	1	4.55	1	2.7	0	0
Total		41		19		22		37		1	

P.24 Personas Vacunadas

Orden	Rango	T. Personas	% Total	Hombres	%	Mujeres	%	Con Vacuna	%	Sin Vacuna	%
1	Menores de 9 años	12	16.22	7	16.28	5	16.13	12	16.22	0	0
2	De 10 a 19 años	9	12.16	6	13.95	3	9.68	9	12.16	0	0
3	De 20 a 64 años	43	58.11	25	58.14	18	58.06	43	58.11	0	0
4	De 65 años y mas	10	13.51	5	11.63	5	16.13	10	13.51	0	0
Total		74		43		31		74		0	

Línea Base Demográfica y Socioeconómica del Municipio de Nueva Armenia, Francisco Morazán

REPORTE - FRECUENCIA SIMPLE

Fecha Inicio: Fecha Final:
Comunidad: 002 - AGUA BLANCA /

Departamento: 08 - FRANCISCO MORAZAN

Municipio: 0812 - NUEVA ARMENIA

=== C. Seguridad ===

P.25 Casos de violencia

Respuesta	Cantidad	%	Num. Casos
SI	3	9.68	3
NO	28	90.32	0
Total	31		

P.26 Víctima de violencia

Respuesta	Cantidad	%	Num. Casos
SI	3	9.68	3
NO	28	90.32	0
Total	31		

P.27 ¿Qué tan seguro están

Respuesta	Cantidad	%
Están seguros	31	100
Total	31	

P.28 y 29 Participación

Pregunta	Cantidad	%
Cantidad de Hombres	18	58.06
Cantidad de Mujeres	13	41.94
Total	31	

P.27.1 Motivos de inseguridad

Orden	Robos	Maras	Drogras	Cantinas	Riñas	Violaciones
1	0	0	0	0	0	0
2	0	0	0	0	0	0
3	0	0	0	0	0	0
4	0	0	0	0	0	0
5	0	0	0	0	0	0
6	0	0	0	0	0	0

Participaciones y Expectativas

Rango de miembros	Cantidad
1 Una mujer	13
1 Un hombre	16
2 Dos hombres	2
Total	31

Línea Base Demográfica y Socioeconómica del Municipio de Nueva Armenia, Francisco Morazán

REPORTE - FRECUENCIA SIMPLE

Fecha Inicio: Fecha Final:
Comunidad: 002 - AGUA BLANCA /

Departamento: 08 - FRANCISCO MORAZAN

Municipio: 0812 - NUEVA ARMENIA

=== E. Datos Servicios Publicos ===

P.30 Servicios públicos que reciben

No.	Servicio	Total	Reciben				Porcentajes								
			Si	%	No	%	Bueno	Regular	Malo	ND	% B	% R	% M	% ND	
1	Agua de pozo propio	31	0	0	31	100				0					
2	Agua domiciliar de pozo comunal	31	24	77.42	7	22.58	21	3		0	87.5	12.5	0	0	
3	Acarrea agua de rio o quebrada	31	7	22.58	24	77.42									
4	Agua domiciliar por acueducto	31	4	12.9	27	87.1	3	1		0	75	25	0	0	
5	Agua llave pública / fuente	31	0	0	31	100				0					
6	Reservorio de agua lluvia	31	1	3.23	30	96.77		1		0	0	100	0	0	
7	Inodoro o servicio sanitario	31	2	6.45	29	93.55	2			0	100	0	0	0	
8	Letrina de fosa simple	31	0	0	31	100				0					
9	Letrina de fosa séptica	31	30	96.77	1	3.23	26	4		0	86.67	13.33	0	0	
10	Usa letrina	31	26	83.87	5	16.13									
11	Recolección de basura	31	0	0	31	100									
12	Aseo de calles	31	0	0	31	100									
13	Energía eléctrica domiciliar	31	31	100	0	0	26	5		0	83.87	16.13	0	0	
14	Teléfono (HONDUTEL)	31	0	0	31	100									
15	Teléfono (Celular móvil o fijo)	31	28	90.32	3	9.68									
16	Alumbrado público	31	31	100	0	0	19	12		0	61.29	38.71	0	0	
17	Mantenimiento de calles	31	29	93.55	2	6.45	16	13		0	55.17	44.83	0	0	

Disposición de escretas: Total: 32 - Porcentaje: 103.23

P.30.1 Dias de la semana que reciben el servicio

Dias	Pozo P.	%	Pozo C.	%	Agua Rio	%	Acued.	%	LLave P.	%	Reser.	%	Recol.	%	Aseo C.	%
0	0	0	14	58.33	7	100	2	50	0	0	1	100	0	0	0	0
3	0	0	0	0	0	0	2	50	0	0	0	0	0	0	0	0
7	0	0	10	41.67	0	0	0	0	0	0	0	0	0	0	0	0
Total	0		24		7		4		0		1		0		0	

Línea Base Demográfica y Socioeconómica del Municipio de Nueva Armenia, Francisco Morazán

REPORTE - FRECUENCIA SIMPLE

Fecha Inicio: Fecha Final:
Comunidad: 002 - AGUA BLANCA /

Departamento: 08 - FRANCISCO MORAZAN

Municipio: 0812 - NUEVA ARMENIA

=== F. Seguridad Alimentaria ===

P.31 Trabajan la tierra

Respuesta	Cantidad	%
SI	18	58.06
NO	13	41.94
Total	31	

P.31.1 Trabajan la tierra sexo

Sexo	Cantidad	%
Hombres	20	100
Mujeres	0	0
Total	20	

P.31.2 Personas que trabajan la tierra

Numero	Cantidad	%
1	16	88.89
2	2	11.11
Total	20	

P.32 Tipo de tenencia de la tierra

Tipo	Cantidad	%
Propia pagada	13	41.94
Propia pagando	1	3.23
Alquilada	5	16.13
Prestada	6	19.35
No tiene	6	19.35
Total	31	

P.32.1 Tipo Dominio

Tipo	Cantidad	%
Pleno	13	100
Total	13	

P.33 Producen alimentos en la familia

Respuesta	Cantidad	%
SI	18	58.06
NO	13	41.94
Total	31	

P.34 Producen para autoconsumo

Respuesta	Cantidad	%
SI	18	100
Total	18	

P.37 Obtiene excedentes para la venta

Respuesta	Cantidad	%
SI	10	55.56
NO	8	44.44
Total	18	

P.35 Que se sembro y cuanto se produjo durante el año pasado.

	Maiz	Frijol	Maicillo	Café	Caña	Otro
Quintales	149	240	168	0	0	0
Tareas	10	10	8	0	0	0

P.36 Área en tareas con sistema de riego

	Goteo	Aspersión	Ninguno	Otro
Tareas	0	0	1	0

P.38 Huertos familiares

Respuesta	Cantidad	%
Si	4	12.9
No	27	87.1
Total	31	

P.39 Tienen animales domesticos

Respuesta	Cantidad	%
Si	28	90.32
No	3	9.68
Total	31	

P.39.1 Cantidad de animales domesticos

Tipo	Cantidad	Hogares	%
Aves	289	27	96.43
Bovino	93	15	53.57
Caprino	1	1	3.57
Equino	42	20	71.43
Porcino	0	0	0
Piscicultura	0	0	0
Apicultura	0	0	0
Domésticos	67	27	96.43

Línea Base Demográfica y Socioeconómica del Municipio de Nueva Armenia, Francisco Morazán

REPORTE - FRECUENCIA SIMPLE

Fecha Inicio: Fecha Final:
Comunidad: 002 - AGUA BLANCA /

Departamento: 08 - FRANCISCO MORAZAN

Municipio: 0812 - NUEVA ARMENIA

=== G. Datos de Educación ===

P.40 Nivel de Educación por Sexo en edad de estudiar

Nivel E.	Cantidad	% Total	Cant. Hombres	(%)	Cant. Mujeres	(%)
PE	3	11.54	1	5.88	2	22.22
1	1	3.85	1	5.88	0	0
3	3	11.54	2	11.76	1	11.11
4	2	7.69	1	5.88	1	11.11
5	4	15.38	1	5.88	3	33.33
6	2	7.69	1	5.88	1	11.11
B	9	34.62	8	47.06	1	11.11
D	2	7.69	2	11.76	0	0
Total	26		17		9	

P.40.1 Personas Estudiando - Estudian

Nivel E.	Estudia (%)	Estudian H	Estudian M
PE	3 15.79	1	2
1	1 5.26	1	0
3	3 15.79	2	1
4	2 10.53	1	1
5	3 15.79	0	3
6	1 5.26	1	0
B	5 26.32	5	0
D	1 5.26	1	0
Total	19	12	7

Línea Base Demográfica y Socioeconómica del Municipio de Nueva Armenia, Francisco Morazán

REPORTE - FRECUENCIA SIMPLE

Fecha Inicio: Fecha Final:
Comunidad: 002 - AGUA BLANCA /

Departamento: 08 - FRANCISCO MORAZAN

Municipio: 0812 - NUEVA ARMENIA

P.40.2 Personas Estudiando - NO Estudian

Nivel E.	NO Estudia (%)	No estudian H	No estudian M
PE	0	0	0
1	0	0	0
3	0	0	0
4	0	0	0
5	1	14.29	1
6	1	14.29	0
B	4	57.14	3
D	1	14.29	1
Total	7	5	2

P.40.2 Educación por rango de edad y sexo en edad de estudiar

Rango	Cantidad	%	Cant. Hombres	%	Cant. Mujeres	%
2. de 5 a 6 años	4	15.38	2	11.76	2	22.22
3. de 7 a 12 años	8	30.77	3	17.65	5	55.56
4. de 13 a 15 años	4	15.38	4	23.53	0	0
5. de 16 a 18 años	2	7.69	2	11.76	0	0
6. de 19 a 23 años	8	30.77	6	35.29	2	22.22
Total	26		17		9	

P.40.3 Educación por rango de edad y sexo estudian --

Rango	Hombres	%	Mujeres	%
2. de 5 a 6 años	2	16.67	2	28.57
3. de 7 a 12 años	3	25	5	71.43
4. de 13 a 15 años	4	33.33	0	0
5. de 16 a 18 años	2	16.67	0	0
6. de 19 a 23 años	1	8.33	0	0
Total	12		7	

P.40.4 Educación por rango de edad y sexo NO estudian

Rango	Hombres	%	Mujeres	%
2. de 5 a 6 años	0	0	0	0
3. de 7 a 12 años	0	0	0	0
4. de 13 a 15 años	0	0	0	0
5. de 16 a 18 años	0	0	0	0
6. de 19 a 23 años	5	100	2	100
Total	5		2	

P.40.5 Estudiantes fuera de edad para estudiar segun el grado

Grado	Cantidad	% Total	Hombres	Mujeres
7	1	20.00	1	0
8	3	60.00	3	0
9	1	20.00	1	0
Total	5		5	0

Línea Base Demográfica y Socioeconómica del Municipio de Nueva Armenia, Francisco Morazán

REPORTE - FRECUENCIA SIMPLE

Fecha Inicio: Fecha Final:
Comunidad: 002 - AGUA BLANCA /

Departamento: 08 - FRANCISCO MORAZAN

Municipio: 0812 - NUEVA ARMENIA

P.40.6 Estudiantes fuera de edad para estudiar por rango edad

Rango	Cantidad	% Total	Hombres	%	Mujeres	%
4. de 13 a 15 años	2	40.00	2	40.00	0	
5. de 16 a 18 años	2	40.00	2	40.00	0	
6. de 19 a 23 años	1	20.00	1	20.00	0	
Total	5		5		0	

Línea Base Demográfica y Socioeconómica del Municipio de Nueva Armenia, Francisco Morazán

REPORTE - FRECUENCIA SIMPLE

Fecha Inicio: Fecha Final:
Comunidad: 002 - AGUA BLANCA /

Departamento: 08 - FRANCISCO MORAZAN

Municipio: 0812 - NUEVA ARMENIA

=== H. Datos Fuerza de Trabajo e Ingresos ===

P.41 Fuerza de ingresos por rango de edad

Rango edad	Cantidad	%	Cant. Hombres	%	Cant. Mujeres	%
c. de 7 a 12 años	3	4.84	0	0	3	11.11
d. de 13 a 15 años	4	6.45	4	11.43	0	0
e. de 16 a 18 años	2	3.23	2	5.71	0	0
f. de 19 a 23 años	8	12.9	6	17.14	2	7.41
g. de 24 a 30 años	9	14.52	4	11.43	5	18.52
h. de 31 a 40 años	5	8.06	1	2.86	4	14.81
i. de 41 a 50 años	7	11.29	5	14.29	2	7.41
j. de 51 a 64 años	14	22.58	9	25.71	5	18.52
k. de 65 años y mas	10	16.13	4	11.43	6	22.22
Total	62		35		27	

P.41.1 Rango de ingresos (sin remesas)

Rango ingresos	Cantidad Total	%	Cantidad Hombres	%	Cantidad Mujeres	%
a. < 1000	11	32.35	7	25	4	66.67
b. 1001 - 2000	11	32.35	11	39.29	0	0
c. 2001 - 4000	6	17.65	5	17.86	1	16.67
d. 4001 - 8000	4	11.76	4	14.29	0	0
e. 8001 - 12000	2	5.88	1	3.57	1	16.67
Total	34		28		6	

P.42 Ocupaciones

Respuesta	Cantidad	%
Empleados	1	3.23
Cuenta Propia	26	83.87
NC	4	12.9
Total	31	

P.43 Sectores de Empleo

Respuesta	Cantidad	%
Comercial	0	0
Industrial	0	0
Servicios	1	3.23
NC	30	96.77
Total	31	

P.44 Sectores de Cuenta Propia

Respuesta	Cantidad	%
Primario	7	22.58
Secundario	8	25.81
Terciario	11	35.48
NC	5	16.13
Total	31	

Línea Base Demográfica y Socioeconómica del Municipio de Nueva Armenia, Francisco Morazán

REPORTE - FRECUENCIA SIMPLE

Fecha Inicio: Fecha Final:
Comunidad: 002 - AGUA BLANCA /

Departamento: 08 - FRANCISCO MORAZAN

Municipio: 0812 - NUEVA ARMENIA

P.45 Genera Empleo en el sector

Respuesta	Cantidad	%
Si	0	0
No	26	83.87
NC	5	16.13
Total	31	

P.48 Instituciones de apoyo al sector

P.49 Prestamos en la Familia

Respuesta	Cantidad	%
NO	31	100
Total	31	

P.50.1 Rango de ingreso por Remesas

Rango	Cantidad	%
a. 0.01 - 1000.00	1	50
c. 2000.01 y mas	1	50
Total	2	

Fuerza de trabajo por sexo

Sexo	Cantidad	%
Masculino	35	56.45
Femenino	27	43.55
Total	62	

P.46 Cuanto Empleo Genera el Sector

Rango	Cantidad	%
1 a 5	0	0
6 a 10	0	0
11 a 15	0	0
16 a 20	0	0
Total	0	

P.49.1 Prestamo por sexo

Sexo	Cantidad	%
Total	0	

P.51 Rango ingreso familiar

Rango	Cantidad	%
a. < 1000	11	35.48
b. 1001 - 2000	8	25.81
c. 2001 - 4000	3	9.68
d. 4001 - 8000	6	19.35
e. 8001 - 12000	2	6.45
f. 12001 - 20000	1	3.23
Total	31	

Fuerza de trabajo que trabajan

Respuesta	Cantidad	%
NO	28	45.16
SI	34	54.84
Total	62	

P.47 Miembros de organizaciones

Respuesta	Cantidad	%
Si	1	3.23
No	25	80.65
NC	5	16.13
Total	31	

P.50 Reciben Remesas

Respuesta	Cantidad	%
NO	29	93.55
SI	2	6.45
Total	31	

P.52 Ingreso ajusta para

Tiempos	Cantidad	%
Tres tiempos	30	96.77
Dos tiempos	1	3.23
Total	31	

Fuerza de trabajo estado civil

Estado civil	Cantidad	%
Soltero	36	58.06
Casado	2	3.23
Union Libre	24	38.71
Total	62	

Línea Base Demográfica y Socioeconómica del Municipio de Nueva Armenia, Francisco Morazán

REPORTE - FRECUENCIA SIMPLE

Fecha Inicio: Fecha Final:
Comunidad: 002 - AGUA BLANCA /

Departamento: 08 - FRANCISCO MORAZAN

Municipio: 0812 - NUEVA ARMENIA

Personas con ingreso por genero				Fuerza de trabajo Emergente		
Genero	Cantidad	Promedio ingreso	%	Hombres	Mujeres	Total
Hombres	28	2767.86	82.35			0
Mujeres	6	2500.00	17.65			
Total	34					

Listado de profesiones

Profesion	Cantidad	%
Ama de Casa	22	35.48
Agricultor	17	27.42
Estudiante	10	16.13
Ganadero	5	8.06
Bachiller computación	3	4.84
Comerciante	2	3.23
Chofer	1	1.61
No trabaja	1	1.61
Soldador	1	1.61
Total	62	

Listado de ocupaciones

Ocupacion	Cantidad	%
Ama de Casa	22	35.48
Agricultor	17	27.42
Estudiante	10	16.13
Ganadero	5	8.06
Comerciante menor	2	3.23
agricultor	1	1.61
Soldador	1	1.61
Barbero	1	1.61
Chofer	1	1.61
Empleado Administrativo	1	1.61
Jubilado	1	1.61
Total	62	

Línea Base Demográfica y Socioeconómica del Municipio de Nueva Armenia, Francisco Morazán

REPORTE - FRECUENCIA SIMPLE

Fecha Inicio: Fecha Final:
Comunidad: 002 - AGUA BLANCA /

Departamento: 08 - FRANCISCO MORAZAN

Municipio: 0812 - NUEVA ARMENIA

=== Datos de Vivienda ===

P.53 Tipo de Vivienda

Tipo	Cantidad	%
Casa	31	100
Apartamento independiente	0	0
Local NO habitacional	0	0
Cuarto mesón (cuartería)	0	0
Casa improvisada	0	0
Total	31	

P.54 Tipo de Tenencia

Tipo	Cantidad	%
Propia pagada	31	100
Propia pagando	0	0
Alquilada	0	0
Prestada	0	0
Total	31	

P.54.1 Dominio

Tipo	Cantidad	%
Pleno	30	96.77
Útil	1	3.23
Ocupación	0	0
Poseción	0	0
Total	31	

P.54.2 Sexo propietario

Sexo	Cantidad	%
Hombre	21	67.74
Mujer	10	32.26
Ambos	0	0
Total	31	

P.55 Problemas de la vivienda

Problema	Cantidad	%
No tiene repello	15	48.39
Piso de Tierra	4	12.9
Falta de Cielra Falso	0	0
Problemas Estructurales	2	6.45
Techo en mal estado	5	16.13
Ninguno	4	12.9

P.55.1 Problema de repello

Lugar	Cantidad	%
Interno	1	6.67
Externo	0	0
Ambos	14	93.33
Total	15	

P.56 Material de construcción

Tipo Material	Cantidad	%
Adobe	31	100
Bloque	0	0
Bahareque	0	0
Madera	0	0
Desperdicios	0	0
Ladrillo	0	0
Yugua	0	0
Total	31	

P.57 Material Techo

Tipo	Cantidad	%
Desechos	0	0
Paja o Similar	0	0
Teja de barro	10	32.26
Lámina Metálica	21	67.74
Lámina de Asbesto	0	0
Concreto (losa o Terraza)	0	0
Teja americana (Shingle)	0	0
Total	31	

P.58 Material del piso

Tipo	Cantidad	%
Tierra	7	22.58
Plancha de Cemento	21	67.74
Madera rústica	0	0
Ladrillo de barro	3	9.68
Granito	0	0
Cerámica	0	0
Mosaico	0	0
Total	31	

P.59 Condición de la vivienda

Condición	Cantidad	%
Buena	16	51.61
Regular	15	48.39
Mala	0	0
Total	31	

P.60 Tiene Cocina

Respuesta	Cantidad	%
Si	30	96.77
No	1	3.23
Total	31	

P.61 Ubicación Cocina

Lugar	Cantidad	%
Dentro de la vivienda	29	96.67
Fuera de la vivienda	0	0
En el corredor	1	3.33
Total	30	

Línea Base Demográfica y Socioeconómica del Municipio de Nueva Armenia, Francisco Morazán

REPORTE - FRECUENCIA SIMPLE

Fecha Inicio: Fecha Final:
Comunidad: 002 - AGUA BLANCA /

Departamento: 08 - FRANCISCO MORAZAN

Municipio: 0812 - NUEVA ARMENIA

P.62 Que utiliza para Cocinar

Tipo	Cantidad	%
Electricidad	1	3.23
Gas Volatil (Chimbo)		0
Gas Kerosen		0
Leña	30	96.77
Eco Fogon		0
Total	31	

P.65 Baños por vivienda

Rango	Cantidad	%
a. Sin baño	4	12.9
b. Un baño	27	87.1
Total	31	

P.68 Familias por vivienda

Rango	Cantidad	%
b. Una familia	31	100
Total	31	

P.63 Como consume el agua

Tipo	Cantidad	%
No tratada	6	19.35
Botellón		0
Filtrada		0
Hervida	1	3.23
Clorada	24	77.42
Total	31	

P.66 Dormitorios por vivienda

Rango	Cantidad	%
b. Un dormitorio	21	67.74
c. Dos dormitorios	8	25.81
d. Tres o mas dormitorios	2	6.45
Total	31	

P.69 Emigración

Respuesta	Cantidad	%
Si	3	9.68
No	28	90.32
Total	31	

P.64 Piezas por vivienda

Piezas	Cantidad	%
b. Una pieza	1	3.23
c. Dos piezas	2	6.45
d. Tres piezas	11	35.48
e. Cuatro o mas	17	54.84
Total	31	

P.67 Personas por dormitorio

Rango	Cantidad	%
b. Una persona	12	38.71
c. Dos personas	9	29.03
d. Tres o mas personas	10	32.26
Total	31	

P.69.1 Razón por la que emigrarán

Razones	Cantidad	%
Economicas	3	100
Violencia generalizada	0	0
Reunificación familiar	0	0
Total	3	

Anexo 12 Matriz de Indicadores Socioeconómicos en el Marco de los ODS

Objetivos y metas del desarrollo Sostenible ODS al 2030	Indicadores en el Municipio de Nueva Armenia 2018
<p>Objetivo 1: Poner fin a la pobreza en todas sus formas</p> <p>Meta 1: Reducir entre 2019 y 2023, el porcentaje de personas cuyos ingresos sean inferiores a 1 dólar por día.</p> <p>Meta 2: Reducir entre 2019 y 2023 el porcentaje de personas que padezcan de hambre.</p>	<p>✓ 2.4% de la población recibe ingresos menores de \$ 1.00 diario</p> <p>✓ Al el 5.59% de los hogares los ingresos les ajustan para alimentarse los 2 a 3 tiempos de comida, según línea base.</p>
<p>Objetivo 2: Poner fin al hambre, lograr la seguridad alimentaria y la mejora de la nutrición y promover la agricultura sostenible</p> <p>Meta 1: Para 2023, incrementar la productividad agrícola y los ingresos de los productores de alimentos en pequeña escala en un 5%</p> <p>Meta 1: Para 2023, asegurar la sostenibilidad de los sistemas de producción de alimentos y aplicar prácticas agrícolas resilientes que aumenten la productividad y la producción, contribuyan al mantenimiento de los ecosistemas, fortalezcan la capacidad de adaptación al cambio climático, los fenómenos meteorológicos extremos, las sequías, las inundaciones y otros desastres, y mejoren progresivamente la calidad del suelo y la tierra</p>	<p>✓ El 63.13% Producen alimentos en familia</p> <p>✓ 60.16% Producen la tierra</p> <p>✓ El 42.69% tienen tierra propia</p> <p>✓ 31 6.39% Tiene tierra prestada</p> <p>✓ 15.87% Tienen tierra alquilada</p> <p>✓ 74% tienen animales domésticos (aves, bovino, equino, porcino, peces, apicultura)</p> <p>✓ 84.36% no tienen huertos familiares</p> <p>✓ Mas de 189 mz sin ningún sistema de riego</p> <p>✓ De 553 familias que producen solo 10.49% de excedente lo venden el resto para auto consumo</p> <p>✓ Mas del 100% según percepción de la población no reciben asistencia técnica para la producción</p>

Objetivos y metas del desarrollo Sostenible ODS al 2030	Indicadores en el Municipio de Nueva Armenia 2018
<p>Objetivo 3: Garantizar una vida sana y promover el bienestar para todos en todas las edades</p> <p>Meta 1: Para 2023, reducir la tasa de mortalidad materna.</p> <p>Meta 2: 2023, reducir en un 5% la mortalidad prematura por enfermedades no transmisibles mediante la prevención y el tratamiento y promover la salud mental y el bienestar</p> <p>Meta 3: Aumentar sustancialmente la financiación de la salud y la contratación, el desarrollo, la capacitación y la retención del personal, mejorar y aumentar instalaciones en el municipio, dotación de equipo y medicamentos</p> <p>Meta 4: Fortalecer la prevención y el tratamiento del abuso de sustancias adictivas, incluido el uso indebido de estupefacientes y el consumo nocivo de alcohol</p>	<ul style="list-style-type: none"> ✓ 2 madres murieron antes el parto el año anterior ✓ Con Hipertensión arterial el 15.29% ✓ Con Chicunguya 15.30% ✓ Con Diabetes 10% ✓ Asma bronquial 7.3 ✓ Con Enfermedades agudas 8.93% ✓ Enfermaron de discapacidad 10.95% ✓ El 99% de personas vacunadas ✓ En todo el Municipio hay un Centro Integral de Salud (CIS) con difícil acceso por el transporte no muy frecuente en caso de emergencias, dispones de: Sala odontológica con medico permanente pagado por municipalidad, sin sala de parto, sin materno infantil con médicos que llegan temporalmente ha hacer en trabajo social temporal 2 enfermeras permanentes, sin ambulancia, alcaldía paga odontólogo, enfermero auxiliar y aseadora y medicamento temporal para hipertencion arterial, aquí no hay cruz roja hay vehículos por la municipalidad disponibilidad para vacunación y transporte o otros hospitales y clínicas ✓ El 38% de la población es afectada por enfermedades de alcohol y consumo de drogas

Objetivos y metas del desarrollo Sostenible ODS al 2030	Indicadores en el Municipio de Nueva Armenia 2018																																																												
<p>Objetivo 4 Garantizar una educación inclusiva, equitativa y de calidad y promover oportunidades de aprendizaje durante toda la vida para todos</p> <p>Meta 1: Mejorar al 2023 las condiciones para elevar educación en más de un 10% de PE°, 1°2°, 3°, 4°, 5°, 6°, B. D. U. que todas las niñas y todos los niños terminen la enseñanza primaria y secundaria, que ha de ser gratuita, equitativa y de calidad y producir resultados de aprendizaje pertinentes y efectivos</p> <p>Meta 2: Asegurar al 2013 que todos los jóvenes y una proporción considerable de los adultos, tanto hombres como mujeres, estén alfabetizados y tengan nociones elementales de aritmética</p>	<p>✓ Personas estudiando de 948 en edad de estudios</p> <table border="1" data-bbox="957 571 1404 918"> <thead> <tr> <th>Nivel</th> <th>E. Estudia</th> <th>(%)</th> <th>Estudian H</th> <th>Estudian M</th> </tr> </thead> <tbody> <tr> <td>PE</td> <td>47</td> <td>7.46</td> <td>30</td> <td>17</td> </tr> <tr> <td>1</td> <td>44</td> <td>6.98</td> <td>21</td> <td>23</td> </tr> <tr> <td>2</td> <td>43</td> <td>6.83</td> <td>18</td> <td>25</td> </tr> <tr> <td>3</td> <td>61</td> <td>9.68</td> <td>35</td> <td>26</td> </tr> <tr> <td>4</td> <td>60</td> <td>9.52</td> <td>40</td> <td>20</td> </tr> <tr> <td>5</td> <td>63</td> <td>10</td> <td>30</td> <td>33</td> </tr> <tr> <td>6</td> <td>67</td> <td>10.63</td> <td>40</td> <td>27</td> </tr> <tr> <td>B</td> <td>159</td> <td>25.24</td> <td>96</td> <td>63</td> </tr> <tr> <td>D</td> <td>68</td> <td>10.79</td> <td>37</td> <td>31</td> </tr> <tr> <td>U</td> <td>18</td> <td>2.86</td> <td>7</td> <td>11</td> </tr> <tr> <td>Total</td> <td>630</td> <td></td> <td>354</td> <td>276</td> </tr> </tbody> </table> <p>✓ Estudiantes fuera de edad para estudiar en sexto grado 36.53% de 172 2n total</p> <p>✓ Estudiantes fuera de edad para estudiar en séptimo grado 37.1% de 172 en total</p>	Nivel	E. Estudia	(%)	Estudian H	Estudian M	PE	47	7.46	30	17	1	44	6.98	21	23	2	43	6.83	18	25	3	61	9.68	35	26	4	60	9.52	40	20	5	63	10	30	33	6	67	10.63	40	27	B	159	25.24	96	63	D	68	10.79	37	31	U	18	2.86	7	11	Total	630		354	276
Nivel	E. Estudia	(%)	Estudian H	Estudian M																																																									
PE	47	7.46	30	17																																																									
1	44	6.98	21	23																																																									
2	43	6.83	18	25																																																									
3	61	9.68	35	26																																																									
4	60	9.52	40	20																																																									
5	63	10	30	33																																																									
6	67	10.63	40	27																																																									
B	159	25.24	96	63																																																									
D	68	10.79	37	31																																																									
U	18	2.86	7	11																																																									
Total	630		354	276																																																									
<p>Objetivos y metas del desarrollo Sostenible ODS al 2030</p>	<p>✓ # de niños(a) que estudian en preescolar 47</p> <p>✓ # de niños que estudian en preescolar 30</p> <p>✓ # de niñas que estudian en preescolar 17</p> <p>✓ # de niños(a) que estudian en primaria 338</p> <p>✓ # de niños que estudian en primaria 1</p> <p>✓ # de niñas que estudian en primaria 154</p> <p>✓ # de niños(a) que estudian en secundaria (plan básico) 159</p>																																																												

Línea Base Demográfica y Socioeconómica del Municipio de Nueva Armenia, Francisco Morazán

Objetivos y metas del desarrollo Sostenible ODS al 2030	Indicadores en el Municipio de Nueva Armenia 2018
	<ul style="list-style-type: none"> ✓ # de niños que estudian en secundaria (plan básico) 96 ✓ # de niñas que estudian en secundaria (plan básico) 63 ✓ # de niños(a) que estudian en diversificado 68 ✓ # de niños que estudian en diversificado 37 ✓ # de niñas que estudian en diversificado 31 ✓ # de jóvenes que estudian en universidad 18 ✓ # de hombres que estudian universidad 7 ✓ # de mujeres que estudian universidad 11
<p>Meta 2: Asegurar incrementar en un 30% al 2023 la participación plena y efectiva de las mujeres y la igualdad de oportunidades de liderazgo a todos los niveles decisorios en la vida política, económica y pública</p>	<ul style="list-style-type: none"> ✓ Cantidad de hombres que participan 46.11% ✓ Cantidad de mujeres que participan 53.89 ✓ 16% participación en la corporación municipal

Línea Base Demográfica y Socioeconómica del Municipio de Nueva Armenia, Francisco Morazán

Objetivos y metas del desarrollo Sostenible ODS al 2030	Indicadores en el Municipio de Nueva Armenia 2018
<p>Objetivo 6: Garantizar la disponibilidad de agua y su gestión sostenible y el saneamiento para todos.</p>	
<p>Meta 1: incrementar y mejorar en al menos 6 comunidades al 2013 el acceso universal y equitativo al agua potable a un precio asequible para todos</p>	<ul style="list-style-type: none"> ✓ # de viviendas con servicio de Agua de pozo propio 80 ✓ # de viviendas con servicio de Agua domiciliar de pozo comunal 103 ✓ # de viviendas con servicio de Acarrea agua de río o quebrada 78 ✓ # de viviendas con servicio de Agua domiciliar por acueducto 542 ✓ # de viviendas con servicio de Agua llave pública / fuente 86 ✓ # de viviendas con servicio de Reservorio de agua lluvia 20 ✓

Objetivos y metas del desarrollo del milenio ODS al 2030	Indicadores en el Municipio de Nueva Armenia 2018
<p>Meta 2: al 2013 el 90% de las viviendas lograr el acceso a servicios de saneamiento e higiene adecuados y equitativos para todos y poner fin a la defecación al aire libre, prestando especial atención a las necesidades de las mujeres y las niñas y las personas en situaciones de vulnerabilidad.</p>	<ul style="list-style-type: none"> ✓ # de viviendas con servicio de Agua de pozo propio 80 9.13 ✓ # de viviendas con servicio de Agua domiciliar de pozo comunal 103 11.76 ✓ # de viviendas con servicio de Acarrea agua de rio o quebrada 78 8.90 ✓ # de viviendas con servicio de Agua domiciliar por acueducto 542 61.87 ✓ # de viviendas con servicio de Agua llave pública / fuente 86 9.82 ✓ # de viviendas con servicio de Reservorio de agua lluvia 20 2.28 ✓ # de viviendas con servicio de Inodoro o servicio sanitario 374
<p>Meta 3: al 2013 el 90% de las viviendas lograr el acceso a servicios de saneamiento e higiene adecuados y equitativos y se mejoran las condiciones de las viviendas en su totalidad, para todos y poner fin a la defecación al aire libre, prestando especial atención a las necesidades de las mujeres y las niñas y las personas en situaciones de vulnerabilidad.</p>	<ul style="list-style-type: none"> ✓ # de viviendas con servicio de Letrina de fosa simple 113 ✓ # de viviendas con servicio de Letrina de fosa séptica 448 ✓ # de viviendas con servicio de Usa letrina 531 ✓ # de viviendas con servicio de Recolección de basura 36 ✓ # de viviendas con servicio de Aseo de calles 12

Línea Base Demográfica y Socioeconómica del Municipio de Nueva Armenia, Francisco Morazán

Objetivos y metas del desarrollo del milenio ODS al 2030	Indicadores en el Municipio de Nueva Armenia 2018
<p>Meta 4: De aquí en adelante, proteger y restablecer los ecosistemas relacionados con el agua, incluidos los bosques, las montañas, los humedales, los ríos, los acuíferos y los lagos</p>	<p>De acuerdo a la línea base El municipio cuenta con varios ríos permanentes en invierno y verano como ser Río Armenia/Coyolar, Río Texiguat, Río Grande, Río Salalica, Río Barajana, Río Adurasta, Río Chaparro, Río Platanar, Río Blanco y las quebradas Ollosa, y las Piñas que obedecen a los nombres de sus caseríos cercanos.</p>
<p>Objetivo 7: Garantizar el acceso a una energía asequible, segura, sostenible y moderna para todos</p> <p>Meta 1: De aquí a 2030, garantizar el acceso universal a servicios energéticos asequibles, fiables y modernos</p>	<ul style="list-style-type: none"> ✓ # de viviendas con servicio de Energía eléctrica domiciliar 706 de 876. ✓ # de viviendas con servicio de Alumbrado público 596 de 876
<p>Objetivo 8: Promover el crecimiento económico sostenido, inclusivo y sostenible, el empleo pleno y productivo y el trabajo decente para todos</p> <p>Meta 1: Promover políticas orientadas al desarrollo que apoyen las actividades productivas de las de 876 hogares , la creación de puestos de trabajo decentes, el emprendimiento, la creatividad y la innovación, y fomentar la formalización y el crecimiento de las microempresas y las pequeñas y medianas empresas, incluso mediante el acceso a servicios financieros</p>	<ul style="list-style-type: none"> ✓ # hogares que producen alimentos 552 ✓ # hogares que cuentan con animales de granja 655 ✓ # de hombres en edad de trabajar 1261 ✓ # de mujeres en edad de trabajar 1171 ✓ Más de 50 familias Distribuidas en el municipio la producción. de pan de casa, rosquillas y paste para bañarse ✓ Existe su principal atracción el

Objetivos y metas del desarrollo del milenio ODS al 2030	Indicadores en el municipio de Nueva Armenia 2018
<p>Meta 2: De aquí a 2030, elaborar y poner en práctica políticas encaminadas a promover un turismo sostenible que cree puestos de trabajo y promueva la cultura y los productos locales en al menos 3 centros turísticos</p>	<ul style="list-style-type: none"> ✓ balneario los Chorros(Coyolar) con infraestructura adecuada para permanecer durante el día, y es administrada por la municipalidad, en donde resaltan las aguas con su color azul turquesa y frescas para los veraneantes durante todo el año. ✓ Otros lugares turísticos están las pozas de los Cojones, Las Sirenas, La Honduras Bruja, pintura rupestre en la Cueva el Sapo a las inmediaciones del casco urbano de Nueva Armenia. En el Junquillo el balneario el Chaguiton, Cueva de Cerro Bonito y Piedra la Botija, en el río Platanar la Posa el Gallo, Cerro el Horno, planicie de bosque de pinar Tujupi, cuevas de los Hermanos Barahona Castillo, Cuesta Chiquita.
<p>Meta 3: al 2023 Fortalecer la capacidad de las instituciones financieras como las cajas rurales (3) para fomentar y ampliar el acceso a los servicios bancarios, financieros</p>	<ul style="list-style-type: none"> ✓ # hogares con un miembro haya obtenido algún préstamo 21 ✓ # hogares sin un miembro haya obtenido algún préstamo 855 ✓ # hogares con alguna mujer con préstamo 9 ✓ # hogares con algún hombre con préstamo 12

Objetivos y metas del desarrollo del milenio ODS al 2030	Indicadores en el Municipio de Nueva Armenia 2018
<p>Objetivo 9 Conseguir una economía adecuada para inversiones en infraestructura (transporte, regadío, energía, tecnología de la información y las comunicaciones), fundamentales para lograr un desarrollo sostenible</p> <p>Meta 1: al 2020 Aumentar significativamente en 6 centros educativos de las zonas territoriales el acceso a la tecnología de la información y las comunicaciones y esforzarse por proporcionar acceso universal y asequible a Internet en los países menos adelantados de aquí a 2020</p>	<p>✓ De los 15 centros educativos solo uno posee aula tecnológica de mal a regula estado o funcionamiento</p>
<p>Objetivo 12: Garantizar modalidades de consumo y producción sostenibles</p> <p>Meta 1: De aquí a 2030, reducir considerablemente la generación de desechos mediante actividades de prevención, reducción, reciclado y reutilización</p>	<p>✓ # de viviendas con servicio de Usa letrina 531</p> <p>✓ # de viviendas con servicio de Recolección de basura 36</p> <p>✓ # de viviendas con servicio de Aseo de calles 12</p>

Objetivos y metas del desarrollo del milenio ODS al 2030	Indicadores en el Municipio de Nueva Armenia 2018
<p>Objetivo 13 Adoptar medidas urgentes para combatir el cambio climático y sus efectos</p> <p>Meta 1: Mejorar al 2030 la educación, la sensibilización y la capacidad humana e institucional respecto de la mitigación del cambio climático, la adaptación a él, la reducción de sus efectos y la alerta temprana</p>	<ul style="list-style-type: none"> ✓ Presencia de los incendios en loa últimos 5 años ✓ Áreas afectadas por el gorgojo de pino ✓ # de viviendas que utilizan electricidad para cocinar 71 ✓ # de viviendas que utilizan el gas volátil para cocinar 4 ✓ # de viviendas que utilizan kerosén para cocinar 2 ✓ # de viviendas que utilizan kerosén eco fogón 84 ✓ # de viviendas que utilizan leña para cocinar 766 ✓ # de viviendas con sin piezas 2
<p>Objetivo 15: Gestionar sosteniblemente los bosques, luchar contra la desertificación, detener e invertir la degradación de las tierras y detener la pérdida de biodiversidad</p> <p>Meta 1: Para 2020, velar por incrementar o mantener la conservación, el restablecimiento y el uso sostenible de los ecosistemas terrestres y los ecosistemas biodiversidad flora y fauna es de agua dulce y los servicios que proporcionan, en particular los bosques, los humedales, las montañas y las zonas áridas, en consonancia con las obligaciones contraídas en virtud de acuerdos internacionales</p>	<ul style="list-style-type: none"> ✓ El 39% del uso es bosque de conífera ✓ Un 12% es bosque latifoliado deciduo ✓ Un 6% es bosque mixto haciendo un total de 57% de la cobertura como área de bosque. Un 26% del territorio es vegetación secundaria que se encuentra en un proceso de regeneración del suelo y un 15% está ocupado para agricultura y ganadería.. ✓ La coberturas por área territorial, con 59% del área con bosque y un 41.60 sin bosque.

Anexo 13 Profesión u Oficio de la Población en Edad de Trabajar

Profesión u Oficio	Cantidad	
	Total	%
0. No trabaja / No definido	70	2.88
1. Profesionales universitarios	13	0.53
2. Profesionales secundaria / Técnico	70	2.88
3. Obreros	87	3.58
4. Agricultores y Ganaderos	768	31.58
6. Jornaleros	49	2.01
7. Empresarios - Comerciantes - Vendedores	29	1.19
8. Oficios domésticos	878	36.10
9. Estudiantes	393	16.16
10. Discapacitados - Jubilados - Pensionados - Rentistas	26	1.07
	49	2.01
TOTAL	2,432	

Anexo 14 Ocupación Actual de la Población en edad de trabajar

Ocupación (PET)	Cantidad		Trabajan PEA		PEI	
	Total	%	Si (ocupada)	No (desocupada)	#	%
0. No trabaja / No definido	70	2.88	17	53	0	0.00
1. Profesionales universitarios	13	0.53	11	2	0	0.00
2. Profesionales secundaria / Técnico	70	2.88	52	18	0	0.00
3. Obreros	87	3.58	82	5	0	0.00
4. Agricultores y Ganaderos	768	31.58	678	90	0	0.00
6. Jornaleros	49	2.01	40	9	0	0.00
7. Empresarios - Comerciantes - Vendedores	29	1.19	29	0	0	0.00
8. Oficios domésticos	878	36.10	18	26	834	68.19
9. Estudiantes	393	16.16	0	4	389	31.81
10. Discapacitados - Jubilados - Pensionados -	26	1.07	12	14	0	0.00
Rentistas	49	2.01	49	0	0	0.00
TOTAL	2,432		988	221	1,223	

Anexo 15 Listado de Viviendas, Jefes de Familia de Cada Comunidad y # de Boleta utilizadas para el Levantamiento de Línea Base

COMUNIDAD ADURASTA

# DE VIVIENDA	NOMBRE COMPLETO	# DE FICHA
1	DARWIN DAVID MEJIA SIERRA	245
2	JOSE DE JESUS LOPEZ	244
5	CRISTOBAL MONTOYA FLORES	243
7	ALFREDO EDUARDO FLORES MONTOYA	241
9	ADA REGINA FLORES MONTOYA	268
10	BLANCA LIDIA MATUTE	242
12	JOSE MEDARDO MONTOYA	269
13	ROSA MARGARITA MARTINEZ FLORES	246
14	JOSE SALOMON MONTOYA	248
15	MANUEL ANTONIO MEDINA	247
17	MARIA DEL CARMEN MONTOYA MONTOYA	249
20	ALEXIS GEOVANY MONTOYA FLORES	250
21	SIMEON MONTOYA LOPEZ	252
22	MARLIN GEOVANIS CRUZ	270
24	MARIA LUISA MATUTE FONSECA	271
25	MARCOS ANTONIO MONTOYA	1123
26	RAMON MONTOYA	254
27	GERIN JOSUE MONTOYA	253
29	JOSE ARTURO MONTOYA ANDRADE	251
30	ANGEL MONTOYA	272
31	CARLOS ANTONIO MONTOYA ANDRADE	258
32	JUAN JOSE FLORES LAGOS	273
33	BLANCA ROSA LAGOS	259
34	VENERANDA LAGOS	260
35	YOBANY HELIODORO FLORES LAGOS	261
36	JUAN CARLOS FLORES LAGOS	262
37	MARIA MAGDALENA FONSECA ESPINAL	274
40	JIMMY OSCARIN ANDINO GALO	277
41	JOSE EUGENIO ANDINO ORDOÑEZ	263
42	SALUSTIO ANDINO ORDOÑEZ	275
44	WILMER MEDARDO VASQUEZ	276
47	WILBERTO ALFREDO FLORES	257
48	ELMER ROLANDO ANDINO	256
49	OSCAR ROLANDO SALINAS	264
50	CELESTINA LOS SANTOS NUÑEZ SALGADO	255
51	SANTOS MARIANO MONTOYA	267
52	ROGELIO ORLANDO FONSECA MONTOYA	265
54	MIGUEL ANGEL BARAHONA	266

COMUNIDAD AGUA BLANCA

# DE VIVIENDA	NOMBRE COMPLETO	# DE FICHA
1	JORGE NICOLAS NUÑEZ DIAZ	279
2	ANABEL NUÑEZ	280
3	OLVIN ROLANDO DIAZ	278
4	SONEYDA MARYLU NUÑEZ DIAZ	281
5	NELSON DANILO NUÑEZ DIAZ	282
6	ISAURA ELENA NUÑEZ LOPEZ	284
7	RIGOBERTO NUÑEZ	285
8	FREDY ARMANDO ORTEGA	286
9	FREDY ABRAM ORTEGA NUÑEZ	289
10	JORGE NICOLAS NUÑEZ LOPEZ	287
11	GUILLERMO ORTEGA	283
12	FRANCISCO VASQUEZ	292
13	PABLO VASQUEZ	291
14	JUAN FUNEZ FLORES	293
15	ALFREDO RODESNO	295
16	MERCEDES RODESNO	294
17	BLANCA CATALINA MURILLO	296
18	MARIA MARCOS SANDRES	283
19	MARIA CLEMENTINA SANDRES	303
20	DOMINGO FUNEZ	297
21	ANGEL FLORES DIAZ	298
22	LLIAN GEORGINA AMADOR FLORES	299
23	FREDY RONALDO FLORES SANDRES	302
24	HUGO RODESMO	1114
25	DOLORES SANDRES	300
26	VIRGILIO NUÑEZ	301
27	JUAN CARLOS SANDRES MURILLO	304
28	PABLO SANDRES	305
29	NOE SANDRES	308
30	GUILLERMO JOSE ORTEGA NUÑEZ	290
31	MARIBEL SANDRES RODESNO	306
32	JOSE SANDRES MURILLO	307

COMUNIDAD SAN ANTOÑITO

# DE VIVIENDA	NOMBRE COMPLETO	# DE FICHA
1	FRANKLIN MOISES FERRERA MONTOYA	213
3	ARNULFO CASTILLO MONTOYA	211
4	REINA MONTOYA ORDOÑEZ	209
7	JUANA BAUTISTA ANDRADES	210
8	FELIPE BARRIENTO CASTILLO	215
10	DALILA BARRIENTOS	214
11	GONZALO ANTONIO ANDINO OYUELA	212
17	SANTOS PORFIRIO GONZALES	216
18	MARIA LORENZA SIERRA	220
19	HECTOR JOEL ANDINO SIERRA	221
20	MARIO ANTONIO FLORES	219
22	ALFONZO SIERRA BARAHONA	1100
24	MIGUEL SANTOS SIERRA MEJIA	217
25	TEODORO MEJIA ANDINO	218
26	GERMAN FONSECA SILVA	222
27	SALUSTRIO FLORES ANDINO	1099
28	CRISTIAN JOSUE ANDINO	224
30	EMMA LUISA MEJIA	234
31	ALEXANDER MEJIA SIERRA	233
33	CLAUDIA MAGDALENA SILVA MEJIA	232
34	VICENTE MEJIA	231
36	JUNIOR ANTONIO ANDINO SIERRA	230
37	JOSE ARTURO ANDINO LAGOS	229
38	ISACC ANDINO FLORES	228
39	MARIA DEL TRANSITO SIERRA	223
41	SANTOS GREGORIO SILVA LAGOS	225
42	WILMER GEOVANY SILVA MEJIA	1101
43	JUAN RAMON ORDOÑEZ ANDINO	226
44	EMILIO BARRIENTO CASTILLO	227
45	JOSE LUIS BARAHONA ANDINO	236
46	SERGIO MANUEL ORDOÑEZ	239
47	GREGORIO BARAHONA ANDINO	237
48	JOSE EFRAIN ORDOÑEZ ANDINO	238
49	JOSE HENNY BARAHONA ANDINO	240
50	MARTINA MEJIA ANDINO	235

Línea Base Demográfica y Socioeconómica del Municipio de Nueva Armenia, Francisco Morazán

COMUNIDAD BARAJANA

# DE VIVIENDA	NOMBRE COMPLETO	# DE FICHA
1	JORGE ALBERTO ANDINO ANDINO	987
2	JOSE OMAR ANDINO ANDINO	933
3	JOSE TEOFILO ANDINO ANDINO	989
6	ROMELIO ANDINO	992
7	FRANKLIN EDUARDO PEREIRA	997
8	OLIVIA BARRIENTOS CASTILLO	994
9	ESPERANZA BARRIENTOS CASTILLO	995
10	ESTELA ANDINO	990
11	MAURO BARRIENTOS CASTILLO	093
12	REYNALDO FIGUEROA CASTILLO	999
13	ANGEL BENITO BARAHONA FLORES	1032
15	JOSE AGAPITO ANDINO CASTILLO	1001
18	JOSE ADALID CASTILLO BARAHONA	1004
20	ANGEL ALFREDO ZEPEDA BARRIENTOS	1006
23	GLORIA FLORES LAGOS	1009
25	RUBEN DARIO ANDINO SIERRA	1011
28	JAVIER SILVA ANDINO	1014
29	ROMULO SILVA AVILA	1015
30	GABRIELA ANDINO	1016
32	MARIA ANA LOPEZ SILVA	1018
33	NIMIA ROSA FLORES ANDINO	1019
35	ERIKA SIERRA	1505
36	FRANKLIN GEOVANY FONSECA RAMIREZ	1022
38	MARIA ZOILA LAGOS MEJIA	1024
40	GERARDO SILVA ANDINO	1026
42	JUAN EVANGELISTA BARAHONA	1028
45	ANGELA ROSA FLORES ANDINO	1091
46	ANGEL BENITO BARAHONA FLORES	986
50	SINDY KARELY FONSECA PEREIRA	1507
51	WIL ALEXANDER FONSECA PEREIRA	1520
55	LUIS ANDRES ANDINO SILVA	1036
56	JOSE ANDINO RODRIGUEZ	1037
57	LORENZO RODRIGUEZ	1038
61	PAULINO ANDINO FONSECA	1042
62	WILFREDO FLORES ANDINO	1044
63	WILFREDO FLORES ANDINO	1506
64	BEMITA FLORES GALO	1045

Línea Base Demográfica y Socioeconómica del Municipio de Nueva Armenia, Francisco Morazán

BARRIO BELLA VISTA

# DE VIVIENDA	NOMBRE COMPLETO	# DE FICHA
1	JORGE EZEQUIEL ESPINAL CASERES	343
2	JULIA ANTONIA ESPINAL	344
3	JUAN MONTOYA	345
4	ALBA ANDINO	346
5	LUCIA EUGENIA BARAHONA	347
7	RONAL EDGARDO CARIAS	372
10	LINDA FLORES	352
11	BRAULIO SIERRA	359
12	RAMON OSVALDO MARTINEZ	11
13	JUAN ANGEL CRUZ BARAHONA	358
14	NORA LIZETH CRUZ BARAHONA	354
15	HENRRY BARRIENTOS	355
18	JORGE DANILO BARAHONA ZUNIGA	357
22	AMINDA GARCIA	1115
23	AMINDA GARCIA ALVARENGA	364
24	JUAN ARMANDO CASTILLO ANDINO	365
26	LUIS BELTRAN AVILA CRUZ	367
27	CLARA ELENA ZUNIGA	363
28	DIGNA DIONICIA BARAHONA AVILA	1116
29	MARCIO RENE BARAHONA ZUNIGA	369
30	MARLIN OBIDIO GARCIA GOMEZ	370
31	JOSE ODILON GARCIA ALVARENGA	371
32	VILMA ROSA SIERRA ANDINO	19
33	ANGEL HUMBERTO RODRIGUEZ ANDRADE	373
34	OLVIN ANIBAL RAMOS BARAHONA	12
35	OLVIN GARCIA	375
36	HECTOR ISMAEL BARAHONA CRUZ	376
37	HECTOR BARAHONA	377
38	SANTOS ADAN VASQUEZ	378
39	SANTOS DAVID VASQUEZ	379
40	CRECENCIO JONATHAN AVILEZ BARAHONA	380
41	MARTHA DALILA AVILEZ CRUZ	381
42	BELTRAHÇN AVILEZ	382
43	JOEL AVILEZ	383
44	NOE VALBINO LOPEZ	16
45	AGUSTIN GARCIA	392
46	JOSE NAHUN FONSECA CONTRERAS	384
47	SANTOS VICENTE RAMIREZ	386
48	RENDY SADY CRUZ	387
52	EFRAIN BARAHONA	646
59	MERCEDES VASQUEZ	594
61	MIGUEL ANGEL CRUZ	1107
63	JOSE MARIA GARCIA	648
65	ALBERTINA CONTRERAS	390
68	JOSE ALFREDO CONTRERAS HERNANDEZ	393
71	IRIS MARILU CRUZ	622

Línea Base Demográfica y Socioeconómica del Municipio de Nueva Armenia, Francisco Morazán

77	MARIA SANTOS GARCIA	619
80	JOSE ANDRES CRUZ FLORES	616
81	BLANCA BELINDA FLORES CRUZ	1106
82	KENIA LIZETH GOMEZ AVILA	633
83	SANTOS OLIVIO GOMEZ	634
84	OLVIN HUMBERTO GARCIA GOMEZ	374
85	WALTER ROMULO CONTRERAS HERNANDEZ	639
86	MARLON JOEL REINA ZUNIGA	638
87	ARNOL IPOLITO AREVALO AGUILERA	624
89	FREDY DANILO AGUILERA PALMA	635
95	JUAN ANGEL VASQUEZ CRUZ	627
96	MARCIO RENIERY BARAHONA AVILEZ	342
98	FLORENTINO AGUILERA	618
99	NELSON FLORES ANDINO	623
100	ANA GRISELDA FLORES MONTOYA	620
101	MARIA MONICA ANDINO FLORES	636
102	ERIKA PATRICIA CASTILLO ANDINO	610
103	NELSON FLORES ANDINO	601
104	ANA SILVIA FLORES AYESTA	625
105	DARIO ANDINO FLORES	621
106	FRANCISCO JAVIER FLORES PERDOMO	637
107	ISREL CRUZ BARAHONA	626
108	JOSE ISMAEL MAYORGA MONTOYA	652
109	REINA MARGARITA BARAHONA	611
110	JUAN RAMON CARIAS BARRIENTOS	641
111	ROGER EDUARDO BARAHONA DURON	647
112	SANTOS FREDY MARTINEZ NABAS	353
113	JUAN RAMON BARAHONA BARRIENTOS	650
114	JORGE ALBERTI CARIAS FLORES	643
115	HELLEN MARINA CARIAS FLORES	644
117	ANGEL FRANCISCO CARIAS	640
119	OLGA MARINA FLORES AYESTA	651
120	JOSE DAVID FLORES AYESTA	1105
126	NOEL ANTONIO VASQUEZ GALO	631
127	WILMER HUMBERTO GARCIA	632
128	CARLOS ANTONIO LOPEZ	630
130	HECTOR EFRAIN AVILA CUBAS	629
131	ARCADIO RUBIO ORDOÑEZ	628
135	JOSE ELIAS BARAHONA ZUNIGA	360
136	KENIA LIZETH CARIAS ESPINAL	394
137	SIDALIA RODRIGUEZ	349

COMUNIDAD CUESTA CHIQUITA

# DE VIVIENDA	NOMBRE COMPLETO	# DE FICHA
1	LUIS HUMBERTO SIERRA	312
2	ELDIBRANDO ORDOÑEZ FLORES	319
3	ALEXIS GERARDO ORDOÑEZ	310
4	MARIA AMADA ORDOÑEZ ELVIR	309
5	EDITH RENAN FLORES ORDOÑEZ	311
6	CONRRADO ORDOÑEZ ELVIR	315
7	HECTOR RODRIGUEZ	318
8	INGRID ONELIA RODRIGUEZ FLORES	323
9	CRSITOBAL RAMON SIERRA ORDOÑEZ	317
10	JOSE RAUL ORDOÑEZ	314
11	ELIODORO FLORES RODRIGUEZ	316
12	AURELIA RODRIGUEZ	313
13	ARLIN NOEL FLORES ORDOÑEZ	325
15	JOSE SALVADOR BARAHONA	327
16	DAVID DANIEL ORDOÑEZ MOLINA	320
18	ISABEL SANDRA FLORES ORDOÑEZ	328
19	CRISTOBAL SIERRA ORDOÑEZ	322
20	MARTHA LUZ AGUILAR SIERRA	332
21	MIGUEL PAZ BARAHONA ORDOÑEZ	330
22	CARLOS ALBERTO RIVERA FLORES	333
24	LAURA MONTOYA ORDOÑEZ	335
25	ARNALDO SOLORZANO	334
26	BRAYAN JAVIER BARAHONA	337
28	CHISTIAN JOEL ALVARADO ANDINO	321
30	EVANGELISTA RODRIGUEZ	326
31	JOSE CARLOS ANDINO RODRIGUEZ	338
32	JORGE ALBERTO ANDINO	340
33	CARLOS BARAHONA	329
36	KEYDI PAMELA ANDINO SIERRA	336
37	BLANCA ROSA CHAVARRIA	339
38	EDUARDO RODRIGUEZ ORDOÑEZ	324
39	JOSE ERNESTO ANDINO	331

COMUNIDAD SALALICA

# DE VIVIENDA	NOMBRE COMPLETO	# DE FICHA
1	TEODORO SIERRA	147
2	SADIA YADIRA DIERRA PEREIRA	160
3	ELMER GEOVANY BARAHONA	158
4	OLGA MARINA RODRIGUEZ	157
5	JUAN DE LA CRUZ PEREIRA	169
6	ALEXIS FLORES PINEDA	166
7	WILFREDO TRUJILLO MONDRAGON	159
9	JUAN ANGEL RODRIGUEZ	161
11	MAURO FLORES FONSECA	156
12	GLORIA RODRIGUEZ CASTILLO	153
15	SANTOS HELEODORO PEREIRA	168
17	WILFREDO PEREIRA	167
18	WILSON IVAN FONSECA	180
22	JUAN CARLOS RODRIGUEZ	145
24	WILSON IVAN FONSECA	154
25	JOSE EFRAIN RODRIGUEZ	165
26	YANETH SUYAPA FLORES	146
27	TULIO BARRIENTOS	1500
28	DOMINGO BARAHONA	150
29	JOSE IGNALECIO ANDINO	149
30	ARMANDO ALVARADO BARRIENTOS	148
31	ELIDA SOFIA ANDINO	151
33	JOSE ANASTACIO BARAHONA	149
34	MARIO ROLANDO RODRIGUEZ	170
35	NOEL BARAHONA FLORES	143
36	HECTOR MARCIAL ESPINAL VILLALOBOS	205
38	SANTOS GREGORIO FONSECA	208
39	WENDY YESSENIA ANDINO	175
43	HECTOR ALFREDO RODRIGUEZ CASTILLO	1501
44	LINA ESPERANZA FLORES	141
45	ISMAEL ANDINO	187
46	MARIA DEL SOCORRO ANDINO	183
49	AGAPITO FONSECA	189
50	JORGE ALBERTO FONSECA	179
51	DELMER ROLANDO RAMIREZ	164
52	MARIA ARGENTINA BARAHONA	195
54	JOSE ALONZO VALLADARES	194
55	PEDRO PABLO AVILEZ FONSECA	173
56	LIDIA ROSA FONSECA	185
57	CARLOS DAVID FLORES	206
59	PLUTARCO WILIANER FONSECA	191
60	MIGUEL ANGEL FONSECA RAMIREZ	207
61	MANUEL SANTOS FONSECA	1113
62	MARIA ELENA MARTINEZ	176

Línea Base Demográfica y Socioeconómica del Municipio de Nueva Armenia, Francisco Morazán

63	FANNY MIRELLA ANDINO	174
64	DIGNA EMERITA FONSECA	186
65	ROGER PEREIRA	171
66	GABRIEL RAMIREZ ANDINO	181
67	JOSE CRUZ FLORES	188

COMUNIDAD RIO GRANDE

# DE VIVIENDA	NOMBRE COMPLETO	# DE FICHA
1	JOSE RODRIGUEZ	421
2	JUANA MARIA ANDINO	425
3	EDGARDO TRINIDAD LOPEZ FONSECA	402
5	ELIA BARAHONA	414
6	LISANDRO FONSECA	403
8	ARMANDO FLORES RAMIREZ	399
10	SANTOS BLAS FONSECA	431
11	LUIS MAGIN FONSECA	409
13	MARCOS AVILES ORDOÑEZ	412
14	BENEDICTO MEJIA	439
15	LIZANDRO BARAHONA ESPINAL	424
16	WALTER BENINGNO SIERRA	420
17	WILMER ABELARDO FLORES	435
18	FRANCISCO RODRIGUEZ	440
19	JOSE DE JESUS FONSECA	438
20	DANIEL BARAHONA	415
22	YANORIS RODRIGUEZ	405
23	ARTURO RODRIGUEZ	404
24	OSCAR OMAR RODRIGUEZ	410
25	ISRAEL ABELINO ORDOÑEZ	408
26	HUMBERTO RODRIGUEZ	437
27	ERNESTO FLORES	427
28	FRANCISCO FLORES AVILES	407
29	ABELARDO FLORES	430
30	ALFRED DANILO FLORES AVILEZ	433
32	LUIS EDUARDO RAMIREZ	400
33	ALFRED DANILO FLORES AVILEZ	1503
34	POMPILIO ORDOÑEZ	436
36	EGLIS MIRTALA ANDINO	423
38	MAURO JOSE AVILES	419
41	JUAN FLORES	413
42	IVAN ANTONIO FLORES FLORES	1502
43	ESTANISLAO AVILES	428
44	NECTALI MALDONADO	416
45	JOSE ADRIAN RAMIRES	418
46	LUIS EDUARDO RAMIREZ FONSECA	1504
47	WILLIAN AVILES	417

Línea Base Demográfica y Socioeconómica del Municipio de Nueva Armenia, Francisco Morazán

COMUNIDAD LOS POZOS

# DE VIVIENDA	NOMBRE COMPLETO	# DE FICHA
1	UFEMIA ALVARENGA SIERRA	1111
2	ELIAS YOBANY CRUZ	1112
3	JUAN RAMON ZUNIGA	525
4	CARLOS ROBERTO ZUNIGA	526
5	MARIO NAHUN ORTEGA ESPINAL	527
7	EDGAR ORTIZ	768
8	OLVIN DANILO SIERRA SANCHEZ	530
9	PEDRO VIRGILIO SANCHES HERNANDEZ	531
10	JORGE EFRAIN FUNEZ	770
11	JOSUE ANDRES SIERRA SANCHEZ	533
12	JOSUE ISMAEL ARGUETA ALVARENGA	534
13	LIDIA MARGARITA ALVARENGA	535
14	NERY CRISTINA ANDINO	536
15	MARIA YAMILETH CURZ FLORES	537
16	JOSE FRANCISCO CONTRERAS	538
17	FRANKLIN ENRRIQUE REYES	539
18	JUAN RAMON ZUNIGA	540
19	ADALID OYUELA ALVARENGA	541
20	SANTOS EPIFENIO VASQUEZ	769
21	ANA ELIZABETH OYUELO PALMA	543
22	FRANCISCO JAVIER OYUELA ALVARENGA	544
23	CECILIO ROLANDO CRUZ HERNANDEZ	781
24	ALBERTO SIERRA OYUELA	546

Línea Base Demográfica y Socioeconómica del Municipio de Nueva Armenia, Francisco Morazán

COMUNIDAD SABANA LARGA

# DE VIVIENDA	NOMBRE COMPLETO	# DE FICHA
1	CARLOS MONTOYA BARAHONA	807
2	LUIS FERNANDO BARRIENTOS	785
5	VIRGILIO SANCHEZ	817
6	FELIX PEDRO MONTOYA	792
8	SIMONA AGUILAR ANDINO	804
9	VIRGILIO SANCHEZ AMADOR	800
11	JUAN CARLOS PALMA	787
12	ABILIO MONTOYA	0802
19	MARTA HERNANDEZ JIMENEZ	811
20	HECTOR ALCIDES HERNANDEZ	808
21	EDER ABILIO MONTOYA	0791
24	JOSE DIONISIO SIERRA	799
27	CARLOS ALFREDO ANDINO	798
28	DELMER ANDINO	796
29	BLANCA AZUCENA AGUILAR	790
31	ANGELA ERCILIA SIERRA	795
32	NICOLAS HERNANDEZ SANCHEZ	818
33	MARCO ANTONIO SIERRA	814
34	XIOMARA SIERRA SALINAS	789
38	ELIA SANCHEZ	822
41	REYNALDO SIERRA	813
44	ROLANDO ANDINO	1104
46	JOSE DIONISIO SIERRA	788

COMUNIDAD EL JUNQUILLO

# DE VIVIENDA	NOMBRE COMPLETO	# DE FICHA
1	JEREDY AUGUSTO PALMA BARAHONA	524
2	TANIA CAROLINA SIERRA LOPEZ	466
3	ALFREDO ANTONIO ANDINO	467
4	MARIA JOSEFA ANDINO	523
5	DANIEL ALEXANDER GARCIA SANCHEZ	520
6	AMELIA EMELDA ANDINO	463
7	ARTURO AGUILAR MAYORGA	514
9	NUBIA ANDINO SIERRA	0468
10	JUAN EVANGELISTA ANDINO AGUILAR	511
12	CARLOS ALBERTO ANDINO AGUILAR	519
13	JUANA MARIA ANDINO AGUILAR	510
15	HENRRY JOSEL ANDINO SIERRA	0518
16	MARIA DEL CARMEN ANDINO AGUILAR	464
17	MANUEL GARCIA LOPEZ	517
18	HECTOR LUIS PALMA FLORES	516
19	JORGE ENRIQUE PALMA FLORES	469
20	SALUSTRIANO PALMA AGUILAR	470
21	OSCAR RENE PALMA FLORES	515
23	JOSE ROSA BARAHONA BARRIENTOS	0508
24	CARLOS MAURICIO PEREZ HERNANDEZ	471
25	MARCO ANTONIO PALMA FLORES	472
28	ABIGAIL PALMA FLORES	0512
29	JUAN ANGEL PALMA SIERRA	465
30	THELMA PALMA MONTOYA	507
31	OSCAR AMILCAR PALMA ZUNIGA	0487
33	ROLANDO PALMA MONTOYA	479
34	HUGO DAVID PALMA SIERRA	476
35	LONGINO RAFAEL PALMA ZUNIGA	0474
36	GLENDA SUYAPA LOPEZ AGUILAR	504
37	CARLOS RAMON AGUILAR MAYORGA	498
39	ELMER JOEL PALMA MAYORGA	502
41	MIGUEL DIMAS PALMA SIERRA	499
42	JOSE CONSTANTINO LOPEZ AREVALO	495
43	NOE ISMAEL ANDINO BRICEÑO	492
44	NARZISO RAMON ANDINO AGUILAR	477
45	ISIDRO ISMAEL ANDINO AGUILAR	475
48	HUGO MAYQUEL PALMA MAYORGA	478
49	DOUGLAS ORLANDO PALMA MAYORGA	483
50	LEONARDO SIERRA	488
51	JAIRO SAUL NUÑEZ ANDINO	490
52	FREDAL NEPTALY ANDINO FLORES	494
53	TERENCIO NARZISO ANDINO VARELA	503
55	HERMES EVELIO ORDOÑEZ ESTRADA	493
57	JORGE ALBERTO SALGADO CALIX	484

Línea Base Demográfica y Socioeconómica del Municipio de Nueva Armenia, Francisco Morazán

59	GLADIS AGUILAR AGUILAR	482
60	LIGIA GISEL PALMA AGUILERA	480
61	JOSE RAMON PALMA SIERRA	481
62	RAMON ROSA AGUILAR AGUILAR	486
63	NELSON ARTURO AGUILAR AGUILAR	462
64	VIRGILIO PALMA ZUNIGA	485

COMUNIDAD EL SUYATILLO

# DE VIVIENDA	NOMBRE COMPLETO	# DE FICHA
1	SANTOS CONTRERAS VASQUEZ	677
2	BRENDA YADIRA CONTRERAS ALONZO	678
3	LUIS ANTONIO FLORES	1900
4	ERLIN OMAR REYEZ FUNEZ	680
5	SANDRO FRANCISCO	681
6	ERICA SELINA CASCO	676
7	PASCUAL DANILO ALONZO AGUILAR	660
9	ROLANDO RODRIGUEZ CASCO	659
10	LUIS MAGIN CASCO GARCIA	657
11	JOSE FRANCISCO CONTRERAS	658
12	JOSE FRANCISCO CONTRERAS SANCHEZ	1910
13	FLORENCIO CASCO	675
14	LUIS MAGIN CASCO SANCHEZ	672
16	CARLOS ZUNIGA	673
17	EDVIN ROBERTO ALONZO ZUNIGA	671
18	MELVIN ENRIQUE ALONZO	682
19	LUIS MAGIN CASCO SANCHEZ	657
20	LILA ESPERANZA ALONSO FLORES	633
21	YOLANDA MARIBEL FLORES	684
22	OSCAR RENE FLORES SANCHEZ	656
23	MARCO TULIO HERRERA	670
26	RAMON ROSA ALONZO AGUILAR	686
27	RAMON ROSA	687
28	OSCAR DAVID ALONSO	685
29	EVELIO ARTURO ALONZO AGUILAR	688
30	MARLIN OMAR HERRERA REYES	689
31	LUIS HERNAN AGUILAR ALONZO	686
32	MARCIAL HERRERA RODRIGUEZ	692
33	SANTOS ANTONIO CASCO	690
34	MIGUEL ANTONIO SALINAS AGUILAR	693
35	JARVIN MARCIAL HERRERA REYES	666
36	MANUEL ANTONIO CASCO	665
37	WILMER ALEXIS CASCO ZUNIGA	653
38	SANTIAGO SANDRES	667
39	MARGARITA REINA REYES	654
40	LUIS REINALDO REYES FLORES	662
42	JOSE LEONARDO ZUNIGA	661

COMUNIDAD EL PLATANAR

# DE VIVIENDA	NOMBRE COMPLETO	# DE FICHA
1	JOAQUIN ALONSO	710
2	JUANA EVANGELISTA FUNEZ	714
3	LENNY SUYAPA ALONSO FLORES	715
4	MARIA DE LOS ANGELES ALONZO	709
5	ANA LUISA REYES	711
6	EDGARDO VIDAL ZUNIGA	712
9	MARIA DEL CARMEN AGUILAR CASCO	705
10	ROBERTO ALONSO AGUILAR	713
12	MARIA AURELIA ALONSO AGUILAR	716
14	DAVI ALONSO MONTOYA	690
16	OMAR SANCHEZ HERNANDEZ	1513
17	DORIS ESPERANZA	706
18	SANTOS ARNULFO ALONZO ANDINO	694
20	DERLIN MIGUEL FLORES ZUNIGA	765
21	RAFAEL FLORES	700
22	WILFREDO CASCO ZUNIGA	708
28	ALICIA ANTONIO RODRIGUEZ	1901
29	CARLOS HUMBERTO FLORES SANCHEZ	1902
31	GUSTAVO ADOLFO ZUNIGA ALONZO	1903
32	IRMA RUBENIA ALONZO AGUILAR	1904
33	JUAN CARLOS ZUNIGA ALONZO	1905
34	RAMON RODRIGUEZ CASCO	1906
35	MARLON OTILIO ZUNIGA FLORES	1907
37	ROGER OMAR SANCHEZ HERNANDEZ	1908
41	OFELIA DE JESUS ZUNIGA AGUILAR	1909

COMUNIDAD LAS PIÑUELAS

# DE VIVIENDA	NOMBRE COMPLETO	# DE FICHA
1	LIDIA MONTOYA	946
3	MARIA DOMINGA BANEGAS	944
4	JUAN ANGEL FLORES	943
5	RAMBERTO FLORES	942
6	YONY VASQUEZ	941
7	ALEJANDRO FLORES	940
8	ALEXIS SANCHEZ	939
9	MANUEL FONSECA	938
10	RAMON ROSA MATUTE BARAHONA	937
11	AMADA OLIMPIA BARAHONA	935
12	ERICK GUSTAVO MATUTE	936
13	BENIGNO VASQUEZ	934
14	EDUARDO VASQUEZ	933
16	RAMONA VASQUEZ	931
17	JOEL ANDINO	930
18	GENARO VASQUEZ	929
19	HECTOR LUIS ANDINO VASQUEZ	928
20	JACOBA HERNANDEZ	927
22	ROGER RENERY VASQUEZ	926
23	MANUEL ANDINO	341
25	DANILO FLORES	924
26	TANIA FLORES	923
27	FRANKLIN VASQUEZ	922
28	SANTOS MALDONADO	921
29	ADAN VASQUEZ	920
30	DORIS VASQUEZ	919
31	BERNANDO VASQUEZ	918
32	ANTONIO VASQUEZ	917
33	RICARDO VASQUEZ	916
35	ANIBAL VASQUEZ	915
36	ALEJANDRO VASQUEZ	914
37	TULIO RUFINO VASQUEZ	913
38	FIDELINA VASQUEZ	912
39	ADOLFO FLORES	911
40	CRISTOBAL LOPEZ	985
41	REYNALDO ANDINO	984
42	CARLOS ANDINO	983
43	JULIA FLORES	982
45	HANCY BARAHONA	980
48	KEVIN ANDINO	979
49	REINA CRISTINA MATUTE	977
50	MIGUEL VASQUEZ	976
51	FREDIS ADALID VASQUEZ	975
52	GILBERTO GUTIERRES	974

Línea Base Demográfica y Socioeconómica del Municipio de Nueva Armenia, Francisco Morazán

53	GONZALO ANDINO	973
54	GEOVANY BARAHONA	972
55	KIMER ANDINO	971
56	MARLIN FLORES	970
57	GUADALUPE FLORES	969
58	CONSUELO FLORES	1102
59	GLORIA FLORES	968
60	ISAAC SIERRA	967
61	LUIS ANDINO	965
62	ABRAHAN ANDINO	964
63	GONZALO ANDINO	963
64	HECTOR ANDINO	962
65	REINALDO ANDINO	961
66	CONCEPCION ANDINO	960
67	SANTOS VASQUEZ	959
68	NICOLAS BARAHONA	958
69	LUIS VASQUEZ	957
70	EVA VASQUEZ	957
71	EDUIN VASQUEZ	955
73	HERNAN AGUILERA	951
74	ISABEL VASQUEZ	953
75	SALUSTRIO BARAHONA	952
76	VIRGILIO BARAHONA	951
77	JUAN DE DIOS BARAHONA	950
78	LUCIO BARAHONA	949
79	JOSE VASQUEZ	948

Línea Base Demográfica y Socioeconómica del Municipio de Nueva Armenia, Francisco Morazán

COMUNIDAD LOS ALGODONES

# DE VIVIENDA	NOMBRE COMPLETO	# DE FICHA
1	FEDERICO DE JESUS BARAHONA MONTOYA	125
2	JOSE ISAIAS VILLALOBOS RAMOS	126
3	BERNABE HERNANDEZ	127
4	MAURO FLORES	130
5	ESTEBAN SIERRA ESPINOZA	117
6	JOSE ERNESTO SIERRA VASQUEZ	133
7	ANGEL BENITO SIERRA VASQUEZ	135
8	JUAN ANTONIO RAMOS FLORES	132
9	JOSE JACINTO SIERRA HERNANDEZ	137
10	YIMI RENE AVILA NUÑEZ	139
11	JOSE APOLONIO VILLALOBOS	136
12	ALEXIS JEOVANI RAMOS MATUTE	131
13	MARIA ESMERALDA RAMOS MATUTE	115
14	CARLOS ISAIAS RAMOS AMADOR	1122
15	OSCAR ARMANDO RAMOS AMADOR	134
16	JOSE SANTOS FLORES RAMOS	140
17	MIGUEL ANGEL BARAHONA FLORES	118
18	LUIS ANTONIO ANDINO FLORES	129
19	ROGER ALBERTO VALLADARES NUÑEZ	119
21	MARTHA LUZ HERNANDEZ SIERRA	126
22	FRANCISCO HUMBERTO SIERRA	124
23	JOSE SANTOS BACA AMADOR	138
24	JOSE NAHUN BACA	123
25	MARIA ELENA ORTEGA RODRIGUEZ	116
26	CARLOS ANTONIO COLINDRES	128
27	AMPARO ORTEGA CERRATO	122

COMUNIDAD MONTE GRANDE

# DE VIVIENDA	NOMBRE COMPLETO	# DE FICHA
1	JOSE ANGEL MARTINEZ LOPEZ	075
3	MARIA FRANCISCA NUÑEZ VASQUEZ	103
4	FRANCISCO GODOY EUCEDA	095
5	JUAN FRANCISCO BARAHONA ESPINOZA	1120
7	JUANA ALBERTINA MURILLO GARCIA	093
8	CARLOS HUMBERTO FLORES BARRIENTOS	097
9	PEDRO ANTONIO ESPINOZA	094
10	JOSE OBDULIO ESPINOZA	074
11	PRAXEDES GARCIA	109
12	BETZABE GARCIA ESPINOZA	110
15	JOEL ADALI GARCIA	082
16	SANTOS DIONISIO GARCIA BUSTILLO	107
17	GERMAN ILOBARES	080
18	HECTOR ARMANDO MONTOYA	072
19	ORESTILA MARADIAGA	1119
22	ELVIN ENRIQUE FLORES PAVON	90
23	JOSE AGAPITO LOPEZ VASQUEZ	105
24	MANUEL BARAHONA	111
25	MIGUEL ANGEL ORTIZ	073
27	JOSE HERIBERTO FLORES AGUILAR	119
28	SANTOS DOMINGO MONTOYA	099
29	CRISTOBAL DE JESUS MONTOYA SANDRES	104
30	MARIA DE LA PAZ GODOY NUÑEZ	089
31	IRIS YAMILETH SIERRA FERNANDEZ	100
33	RONAL JAVIER BARAHONA GODOY	102
35	MARCIAL MONTOYA	101
36	VICTOR GODOY FLORES	088
38	JUAN JOSE MONTOYA	1117
39	RAMON ROSA BAQUIZ RAMIREZ	1118
40	MARTIN DE JESUS MONTOYA	087
41	BENIGNO DE JESUS MONTOYA	096
42	MARIA DE LA CRUZ SANDRES	098
43	MARITZA ELIZABETH MONTOYA SANDRES	086
44	JORGE ALBERTO LOPEZ HERNANDEZ	084
47	SANTOS JUAN FLORES MARTNEZ	112
48	ELVIN IVAN FLORES FLORES	1121
49	ALEXIS MANUEL RAMOS VASQUEZ	106
50	MARTIN RAMOS VILLALOBO	092
51	MARIA DEL CARMEN RAMOS	108
52	CELINA SANDRES	114
53	MARIA DE LA CURZ RAMIREZ	091
55	ENCARNACION SANDRES RAMIREZ	083
56	IVAN SANDRES BUSTILLO	085

BARRIO EL BANQUITO

Línea Base Demográfica y Socioeconómica del Municipio de Nueva Armenia, Francisco Morazán

# DE VIVIENDA	NOMBRE COMPLETO	# DE FICHA
1	JIMMY JOSUE MAIRENA	450
2	LILA ROSARIO BARAHONA	442
4	ANA GISELA FLORES	459
6	HANCY RANDY RAMOS	453
7	OSCAR RAMONS ORDOÑEZ	449
15	WILFREDO GARCIA	451
16	MERCEDES RAMONS	455
17	PRISCA LOPEZ VASQUEZ	452
18	JOSE DE LA CRUZ RODRIGUEZ	445
24	ANA ROSA ORDOÑEZ	454
26	HENRRY JUANES VASQUEZ	446
27	ELMER ALBERTO MONTOYA	444
29	FRANCIS RAMON BARAHONA	448
30	JUAN CARLOS MONDRAGON OLIVA	456
32	MARIA DEL CARMEN ORTEGA BARAHONA	443

BARRIO EL CENTRO

Línea Base Demográfica y Socioeconómica del Municipio de Nueva Armenia, Francisco Morazán

# DE VIVIENDA	NOMBRE COMPLETO	# DE FICHA
1	AVILIO CASCO	1049
2	ANA JOAQUINA ZUNIGA	1050
3	PEDRO VICENTE BARAHONA	869
4	JOSUE BARAHONA	863
5	ERIN FRANCISCO LOPEZ	861
6	CRECENCIO ZUNIGA	825
7	SANTOS DUMIS ALVARENGA	747
8	BESY ONEYDA ORTIZ	1087
9	BERNABE LOPEZ	1068
10	FILANDER BARAHONA	1069
11	MARYORY ALEHANDRA REYES LOPEZ	1070
12	OSMAN SIERRA	1071
13	JESUS MIGUEL ORTEGA	1072
14	MANUEL ORTEGA BARAHONA	1073
15	FILANDER BARAHONA	1069
16	ANGELA ROSA BARAHONA	845
17	VIVIANA SANDRES	867
18	GUSTAVO CASCO	743
19	ALEXIS YADIRA NUÑEZ	447
20	SANTOS MANUEL SIERRA	824
21	JOSE ISMAEL SIERRA	860
22	AIDA DE JESUS SIERRA	848
23	HUGO DAVID LAGOS	870
24	MERLIN ARMANDO SIERRA	864
25	LIDIA SALVADORA ESPINAL AGUILAR	865
26	ELVIRA AVILA	866
27	LESBIA SIERRA	858
28	PEDRO BARRIENTOS	842
29	ANGEL NUÑEZ	1096
30	MEDARDO SANDRES	871
31	RAMON BARAHONA	1095
32	RAMON ROSA BARAHONA	831
33	SANTOS DANIEL SIERRA BARAHONA	29
34	NORLAN RENE AGUILAR	851
35	JUAN ANGEL LOPEZ	849
36	RENAN SIERRA AGUILAR	847
37	FRANKLIN GERARDO BARAHONA	846
38	HERMES DAVID MOLINA	844
39	ROSA MARIA ORTEGA ANDINO	843
40	JOSE ELIAS AGUILERA	565
41	JOSE ELIAS FONSECA AVILES	552
42	ISAC FERMEI FONSECA CONTRERAS	572
43	MIGUEL ANGEL CRUZ	555
44	ANTONIA BARTOLA AGUILERA	560
45	LEOPOLDO SIERRA	834
46	PETRONA EZPINOZA PAVON	833

Línea Base Demográfica y Socioeconómica del Municipio de Nueva Armenia, Francisco Morazán

47	ARMANDO SIERRA	832
48	ANTONIO CARIAS	830
49	HIPOLITO GUSTAVO AREVALO	556
50	BLANCA AZUCENA FLORES MATUTE	551
51	RODER NAHUN BETANCOURTH	1093
52	MELBIN OMAR VASQUEZ	826
53	ROXANA ESPINAL	1094
54	MARTHA LUZ FLORES	741
55	ROBERTO RODRIGUEZ	862
56	JOSE LUIS BARRIENTOS	1092
57	REINALDO SIERRA	735
61	CARINA BARRIENTOS	748
62	PABLO ANIBAL FLORES	744
63	ONOCRE ANTONIO CACERES	738
64	BERTHA ALICIA AREVALO	737
65	BLANCA MELIDA ANDINO ANDINO	730
66	MARIA ISABEL SALINAS	734

COMUNIDAD EL MANGUITO

Línea Base Demográfica y Socioeconómica del Municipio de Nueva Armenia, Francisco Morazán

# DE VIVIENDA	NOMBRE COMPLETO	# DE FICHA
1	ANDRES VELASQUEZ NUÑEZ	473
2	VICTOR VASQUEZ MONTOYA	582
3	JUAN FRANCISCO SIERRA	583
4	VICENTE ANDINO CERRATO	575
5	ANGEL BENITO VASQUEZ	591
6	ELLO ARNALDO FLORES FLORES	577
7	ANTONIO LAGOS MEJIA	576
9	JOSE AGUSTO ANDINO LAGOS	585
10	DELICY ROXANA VASQUEZ	581
11	OSCAR ALEJANDRO VASQUEZ	578
12	ALBERTO NUÑEZ VASQUEZ	574
13	MANUEL ANDINO MONTOYA	579
14	SONIA YESSANIA MONTOYA NUÑEZ	586
15	SANDRA YAMILETH RAMOS ANDINO	589
16	SANTOS ANDINO CERRATO	588
17	CESAR MONTOYA LOPEZ	584
18	FELICIDAD LOPEZ CERRATO	583
19	MARIO ISIDRO VELASQUEZ	590
20	RUDY VIJIL	587

COMUNIDAD LA AGUSTINA

Línea Base Demográfica y Socioeconómica del Municipio de Nueva Armenia, Francisco Morazán

# DE VIVIENDA	NOMBRE COMPLETO	# DE FICHA
2	ROLDAN NOE SIERRA BARAHONA	040
5	SANTOS ELIAS AVILA	043
12	ROLANDO AVILA	049
13	DAGOBERTO AMADOR FLORES	050
14	ALEX ARTURO RODRIGUEZ	051
18	ORMELINDA JIMENEZ	068
23	JAIRO FLORES	059
24	JEYLIN FLORES	060
25	RIGOBERTO FLORES	057
26	FRANKLIN REYNALDO SIERRA	061
28	ADELINA FONSECA PAVON	063
31	SANTOS TEOFILO SANCHEZ AVILA	056
32	SANTOS BALBINO SIERRA	065
33	CARLOS ROBERTO FLORES	066

BARRIO LA QUINTA

Línea Base Demográfica y Socioeconómica del Municipio de Nueva Armenia, Francisco Morazán

# DE VIVIENDA	NOMBRE COMPLETO	# DE FICHA
3	MERLIN LUIS BARAHONA LOPEZ	027
4	CARLA MARICELA ZUNIGA	003
5	LUIS REINALDO LOPEZ	031
6	HUMBERTO LOPEZ AMAYA	032
11	ROY PORTILLO	002
14	FANY ARACELI RUBIO LOPEZ	030
15	WALTER EDILBERTO AGUILAR FLORES	021
18	ALEX DANILO AGUILER	024
21	ALBA JOLENY AGUILAR SANCHEZ	026
24	JOSE ISMAEL RODRIGUEZ	025
25	ROSA ADELI RAMOS	037
26	DONATILO GARCIA	036
27	ANTONIO RAMOS	1522
28	JUAN RAMON AGUILAR GONZALES	028
29	ADELINA CASERES	023
30	FAUSTO DE JESUS LOPEZ RAMOS	022
31	JUAN CASERES	020
46	CARLOS FERNANDO RICO AGUILAR	018
47	CLAUDIA YESICA GARCIA HERRERA	017
48	SANTOS BALVINO LOPEZ	015
50	MERIZ AGUILAR AGUILAR	014
52	LESLY ELIZABETH RAMOS	013
54	JUAN CARLOS ANDINO	009
56	GERMAN LEONEL ANDARA MARTINEZ	007
59	CARLOS HUMBERTO ZUNIGA BARAHONA	010
62	CARLOS ROBERTO VALLE	008
63	LEDIS MARLEN SERON FLORES	035
64	DAGOBERTO ALVARENGA	034
65	SANTOS FERMIN GUTIERRES	006
66	OSCAR ORLANDO VACA GUTIERREZ	005
68	MARIA LUISA DIAZ VASQUEZ	004
71	SHERLI ROSARIO PALMA FLORES	001
72	KARLA ZUNIGA	1512

COMUIDAD PIE DE LA CUESTA

Línea Base Demográfica y Socioeconómica del Municipio de Nueva Armenia, Francisco Morazán

# DE VIVIENDA	NOMBRE COMPLETO	# DE FICHA
1	ANA MARIA RAFAELA BARAHONA	899
4	LORENZO ENRIQUE RODEZMO ANDINO	896
5	GILBERTO RODEZMO ANDINO	897
6	HECTOR MANUEL RODEZMO ANDINO	900
7	CANDIDA ROSA RODEZMO ANDINO	898
8	VICTOR MANUEL RODEZMO ANDINO	895
12	IRIS EDITH ZUNIGA	1511
13	GLENDA XIOMARA ZUNIGA ALVARADO	892
14	GLORIA JUVENTINA ALVARADO	885
17	OSCAR ALFREDO ZUNIGA ORDOÑEZ	891
18	CARLOS ANTONIO ZUNIGA ORDOÑEZ	890
19	LILA MARGARITA ZUNIGA ORDOÑEZ	888
20	CARLOS ELIAS ZUNIGA	884
21	RICARDO ALFREDO ZUNIGA	889
23	JUAN BAUTISTA MALDONADO DOMINGUEZ	887
24	ELIDA ESTERLINDA ZUNIGA ORDOÑEZ	886
25	DANIA VANESSA OYUELA ZUNIGA	907
27	NORMA YAMILETH SANTOS ZUNIGA	883
28	JORGE FIDEL ZUNIGA ORDOÑEZ	882
30	ENEMECIA CALIX	881
31	CONCEPCION GONZALEZ	880
33	OLMAN ALEXIS GONZALEZ	878
34	MARTHA ALICIA CALIX	877
38	TEODORO BARRIENTOS CERON	876
40	JOSE MARIA BACA	875
45	ANA LUISA TORREZ	874
48	FRANCISCO AMADO AGUILAR	910
49	ARISTER ANTONIO TORREZ	873
51	MARLIN EFRAIN TORRES JIMENEZ	872

BARRIO DE SANTO DOMINGO

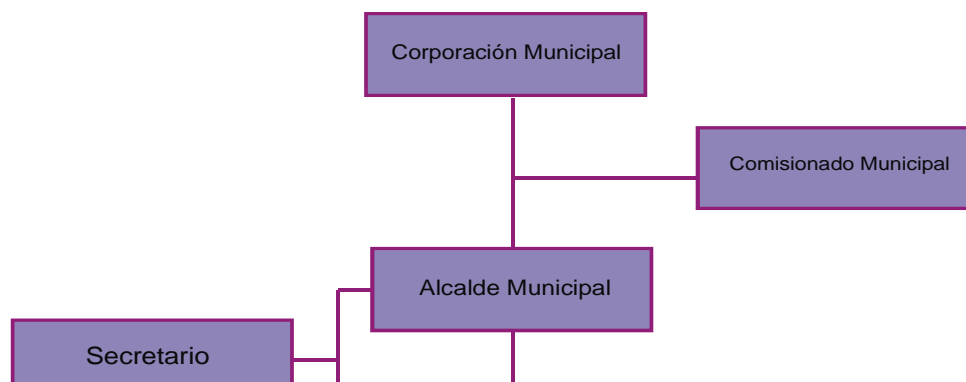
Línea Base Demográfica y Socioeconómica del Municipio de Nueva Armenia, Francisco Morazán

# DE VIVIENDA	NOMBRE COMPLETO	# DE FICHA
1	JENNY SIERRA	1039
2	ALBERTO ZELAYA	1060
3	PEDRO RAFAEL SIERRA	1061
4	MELVIN SIERRA	1062
10	NINOSKA PATRICIA SIERRA	1059
11	SANTOS EMILIO VASQUEZ ORDOÑES	1058
12	ARTURO BARAHONA	1057
13	AMINDA BARRIENTOS	1056
14	HECTOR POMPILIO BARAHONA	1055
15	ALEX SIERRA	1054
16	ISMAEL BARAHONA	1053
17	JOSE MANUEL SIERRA	868
19	RAMON ALBERTO SANDOVAL	841
20	EVA JOSEFINA ZEPEDA	838
30	MARIA ROSARIO	748
31	MARIA LIDIA SIERRA SOLIS	746
32	ALTAGRACIA ORDOÑEZ	745
33	BENJAMIN ANDINO	742
34	IRIS EDITH ZUNIGA	740
35	ANTONIO RAMOS	739
36	FABIEL HUMBERTO NUÑEZ	733
37	FRANCISCO NUÑEZ	732
38	IRLANDA BARAHONA	731
39	JEOVANY BARAHONA	730
47	MARIO RENE SANDRES	717

Anexo 16 Estructura Organizativa Municipal

ESTRUCTURA MUNICIPAL NUEVA ARMENIA

417

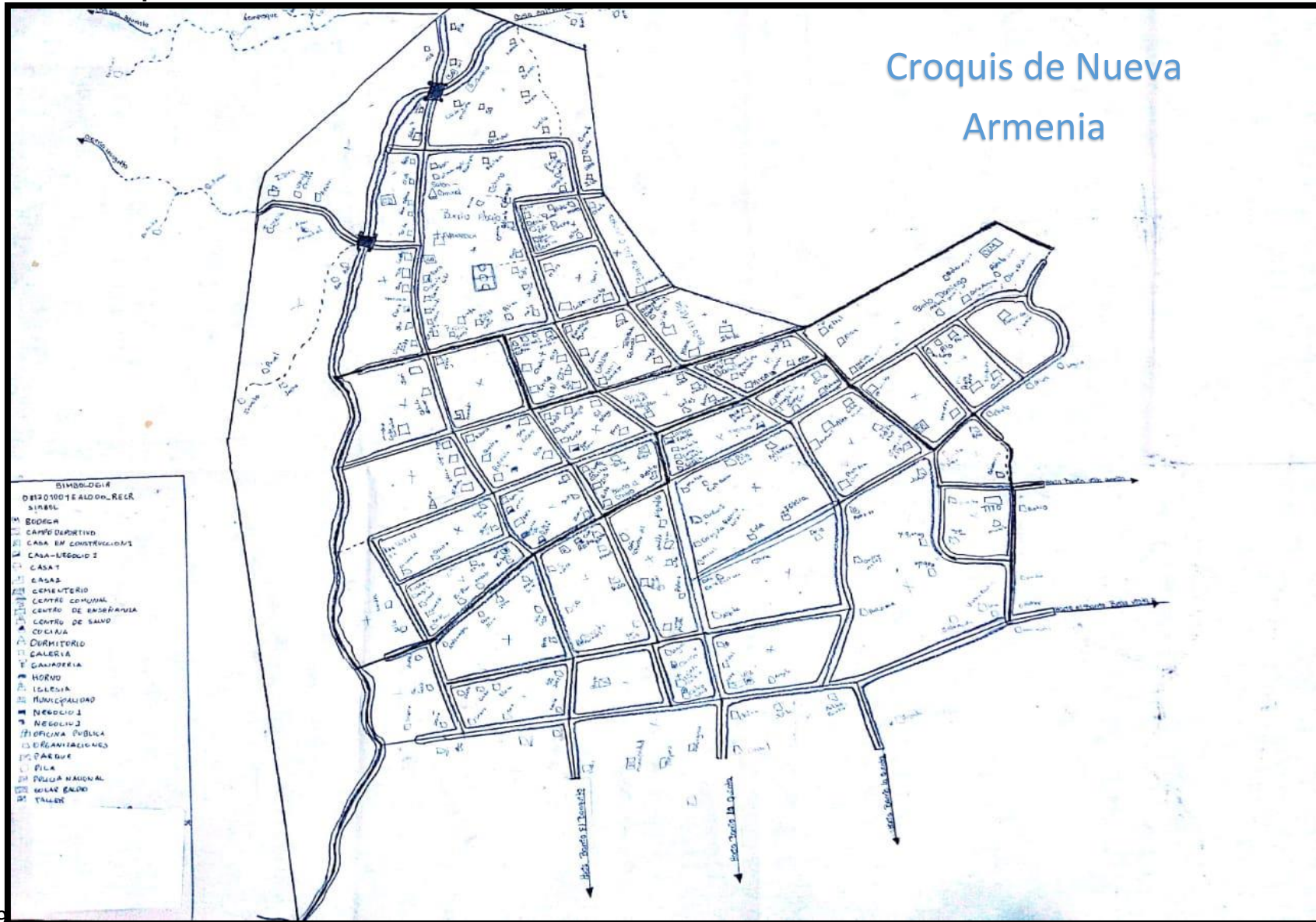




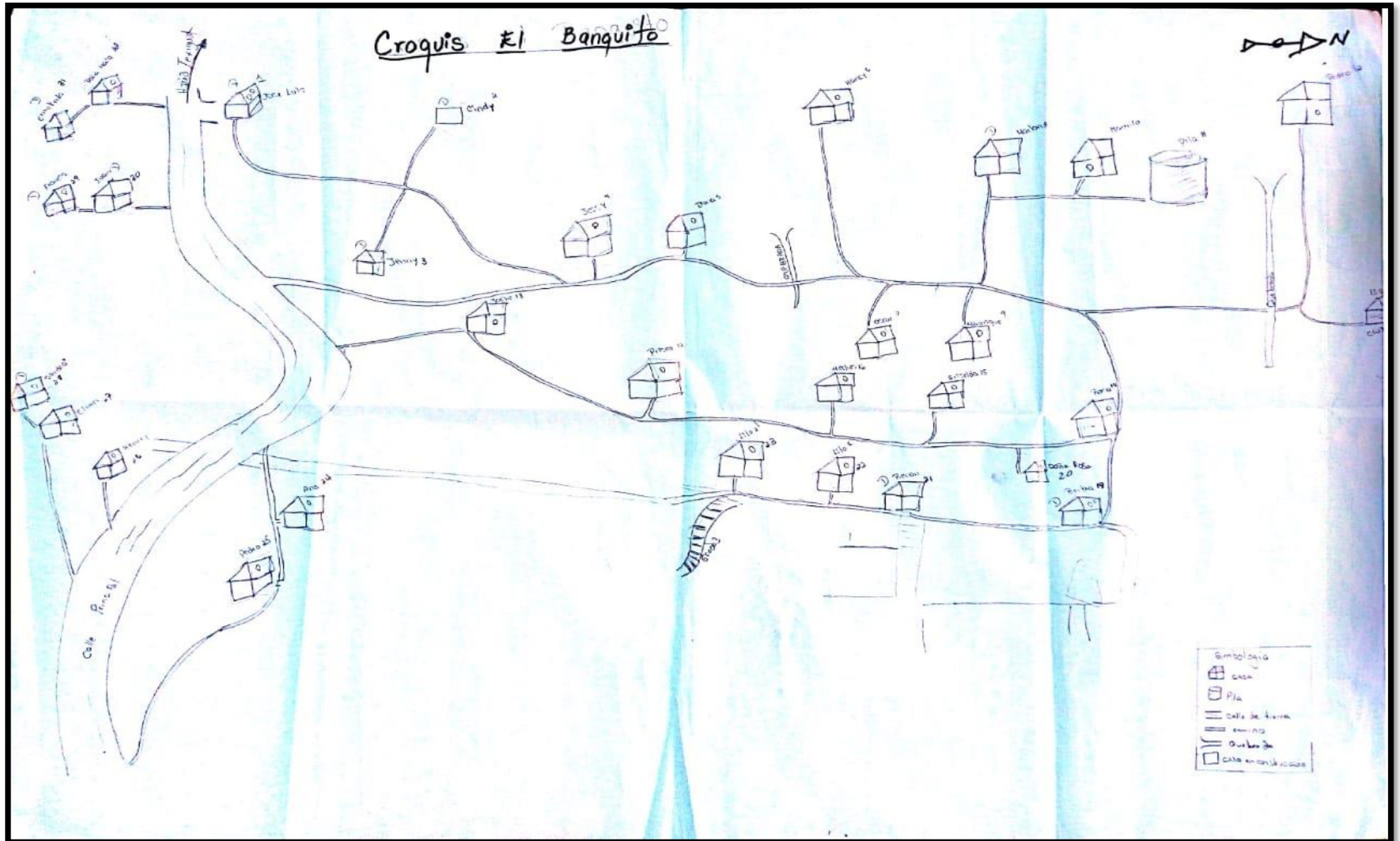
Línea Base Demográfica y Socioeconómica del Municipio de Nueva Armenia, Francisco Morazán

Línea Base Demográfica y Socioeconómica del Municipio de Nueva Armenia, Francisco Morazán

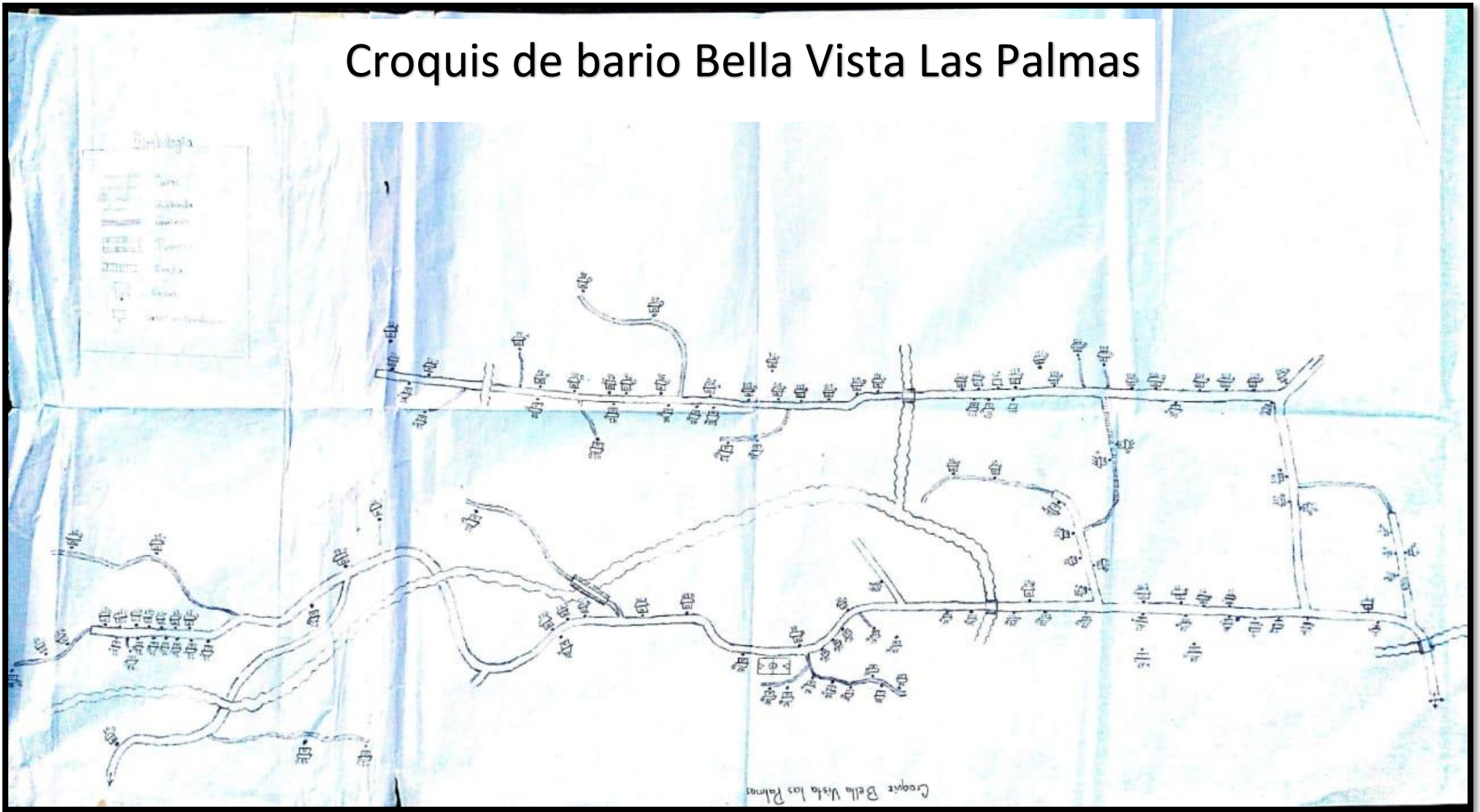
Anexo 17 Croquis Censales de cada comunidad/PDC



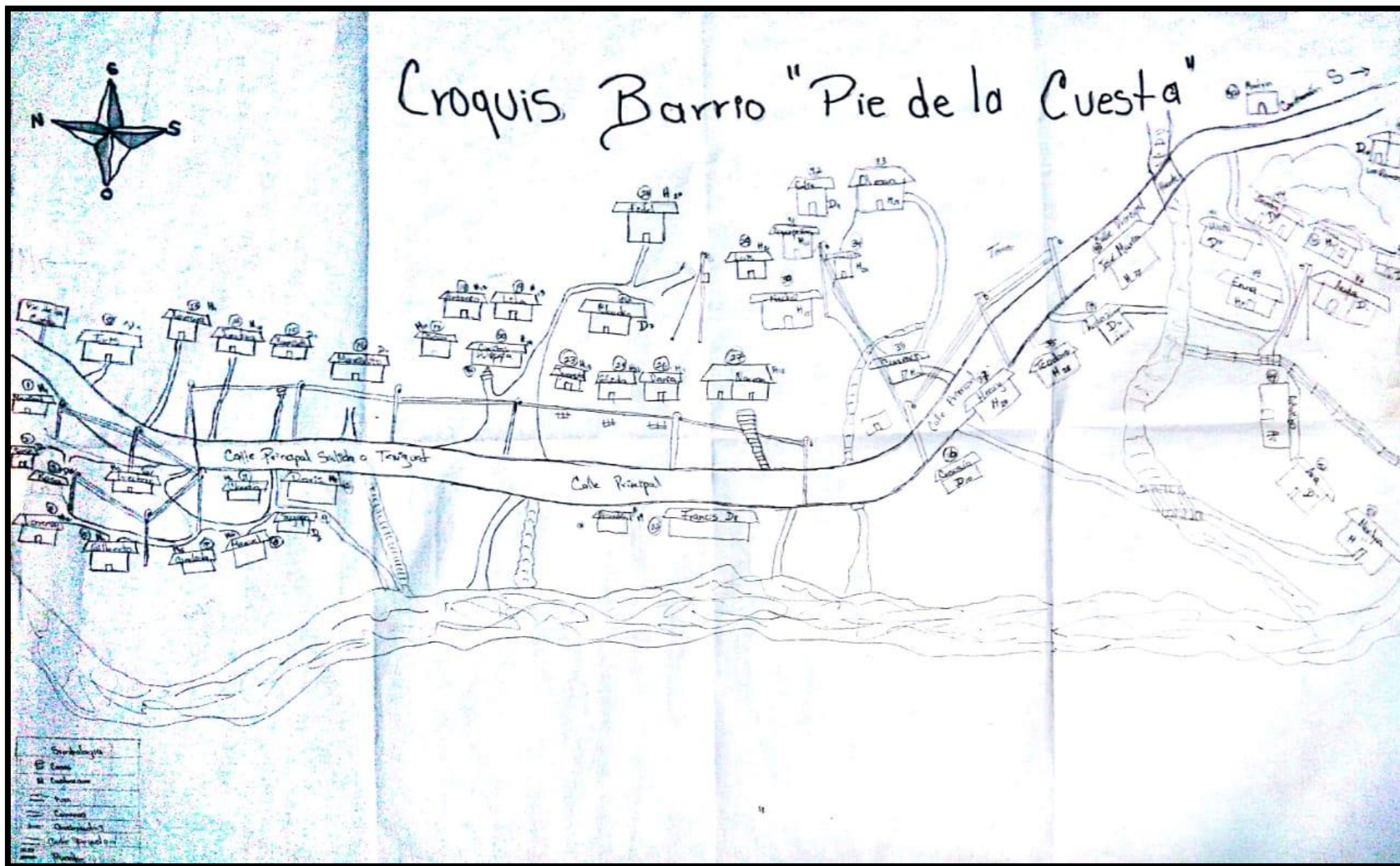
Línea Base Demográfica y Socioeconómica del Municipio de Nueva Armenia, Francisco Morazán



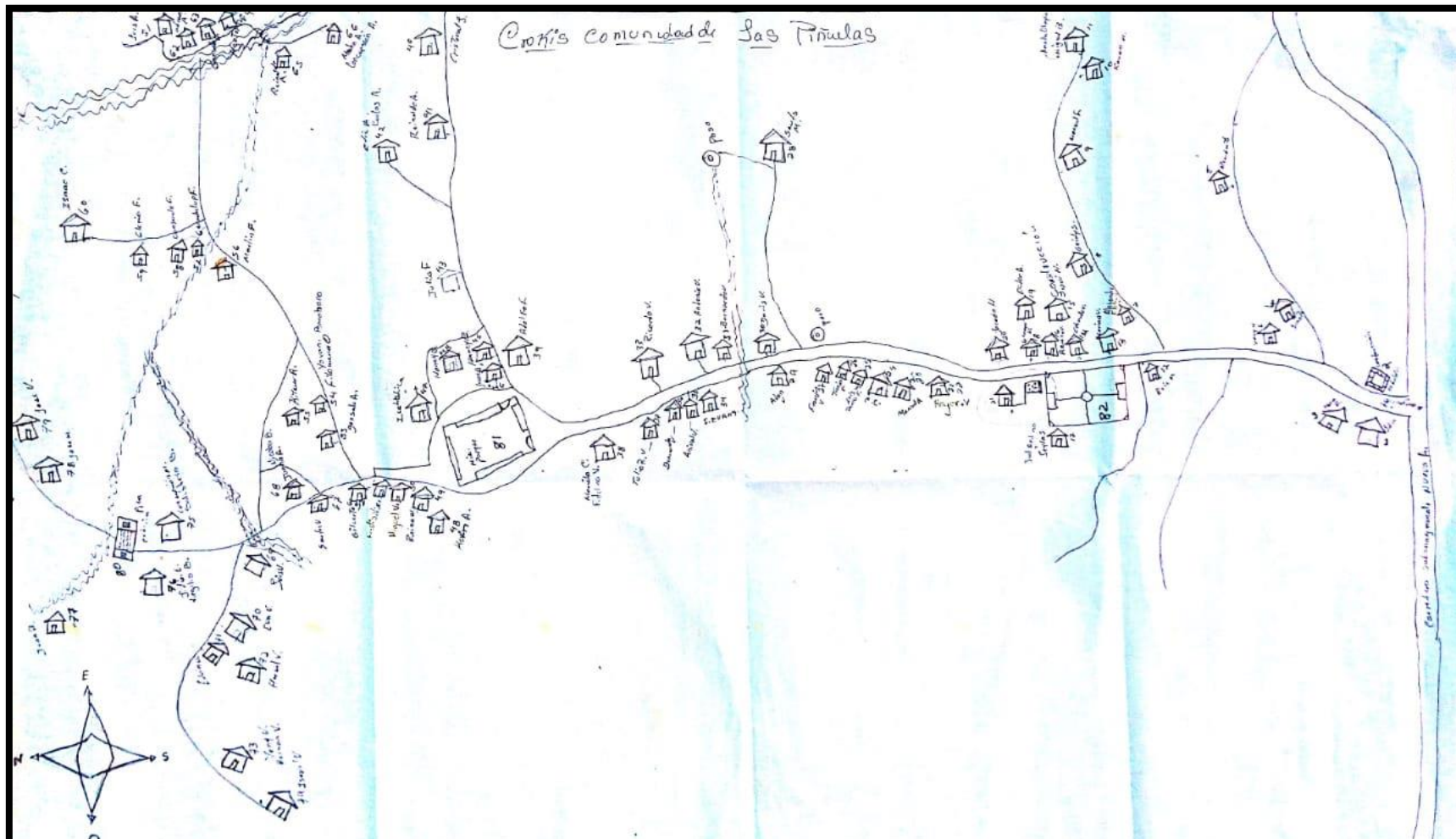
Croquis de barrio Bella Vista Las Palmas



Línea Base Demográfica y Socioeconómica del Municipio de Nueva Armenia, Francisco Morazán

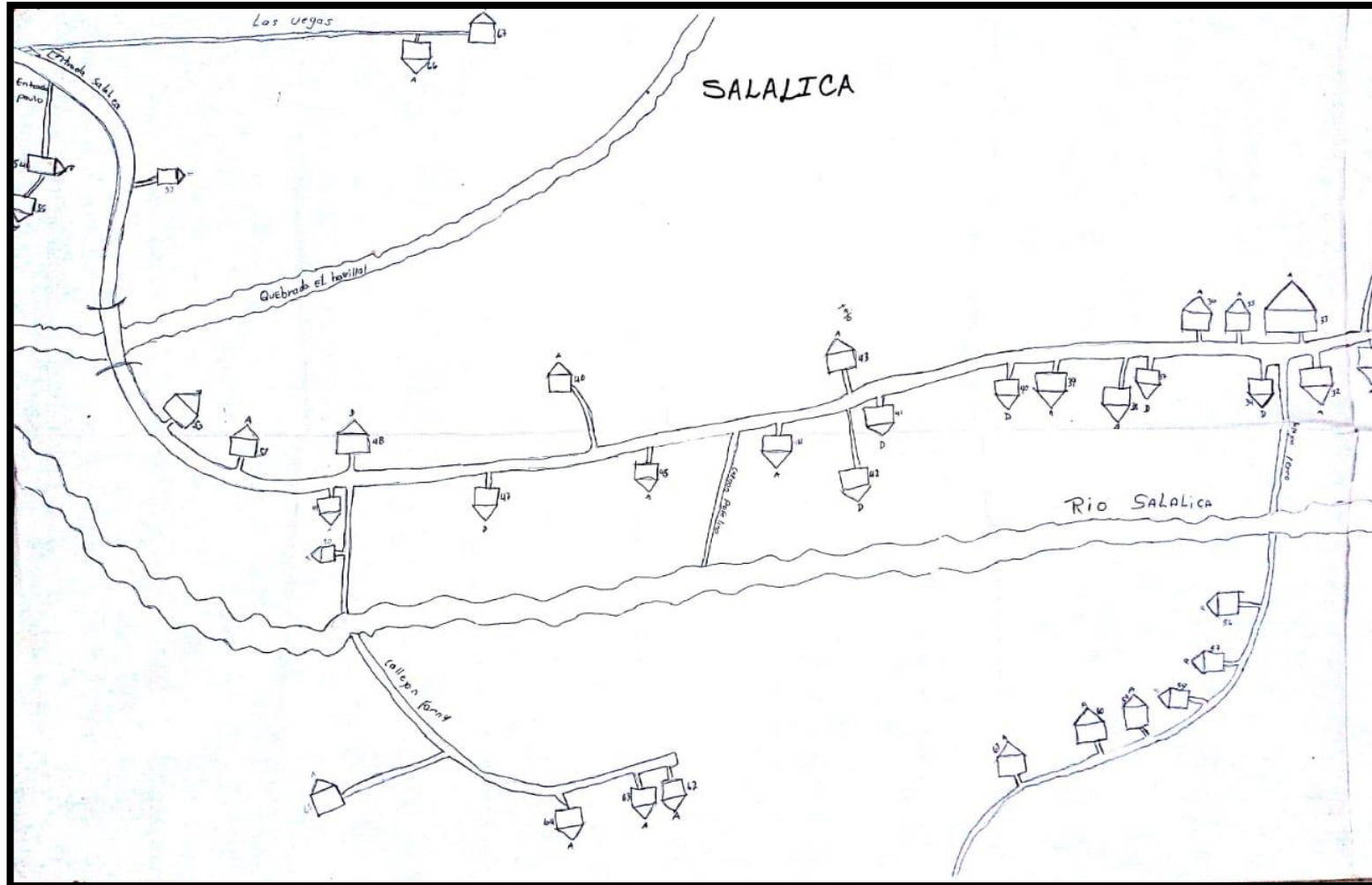


Línea Base Demográfica y Socioeconómica del Municipio de Nueva Armenia, Francisco Morazán

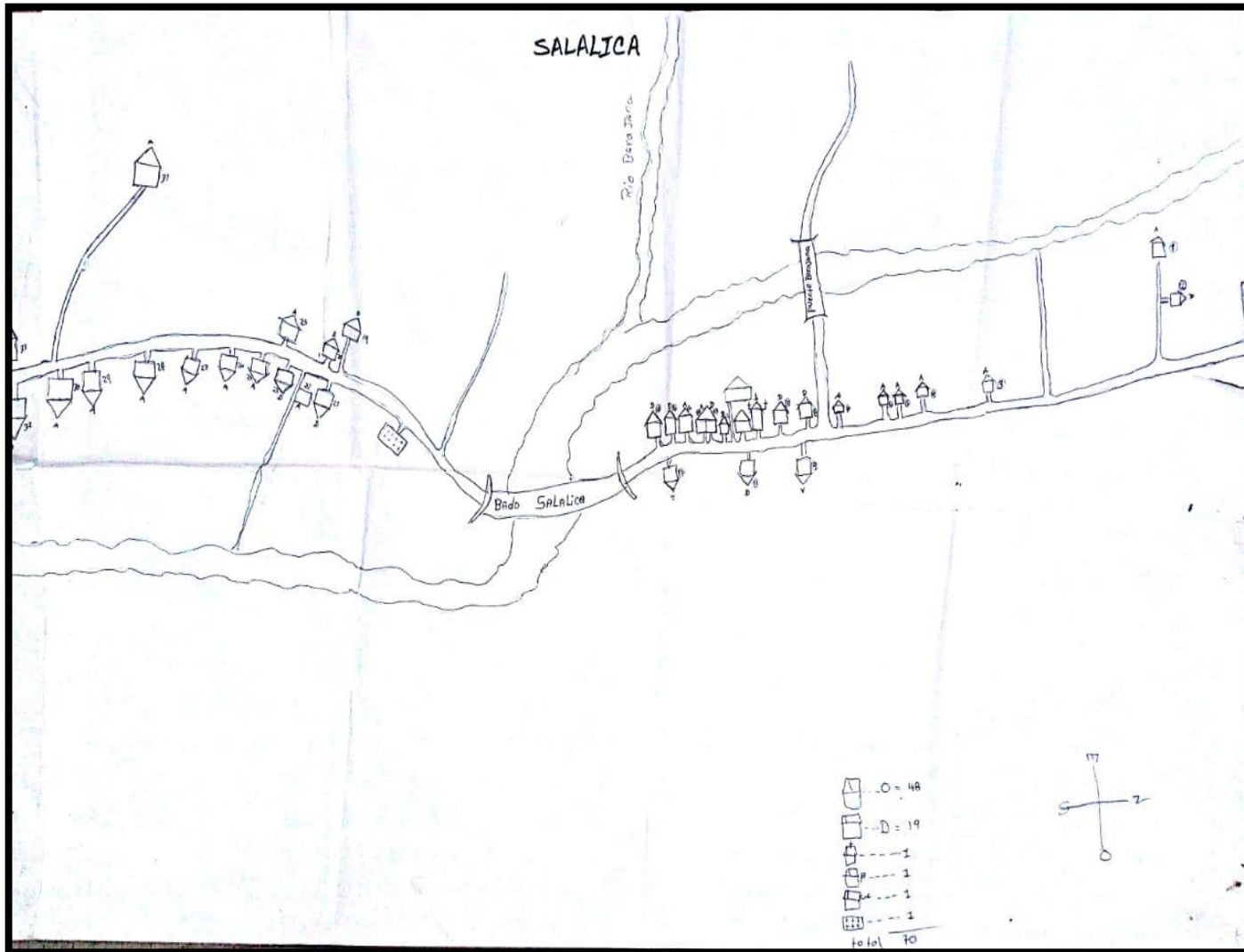


Croquis de comunidad las piñuelas

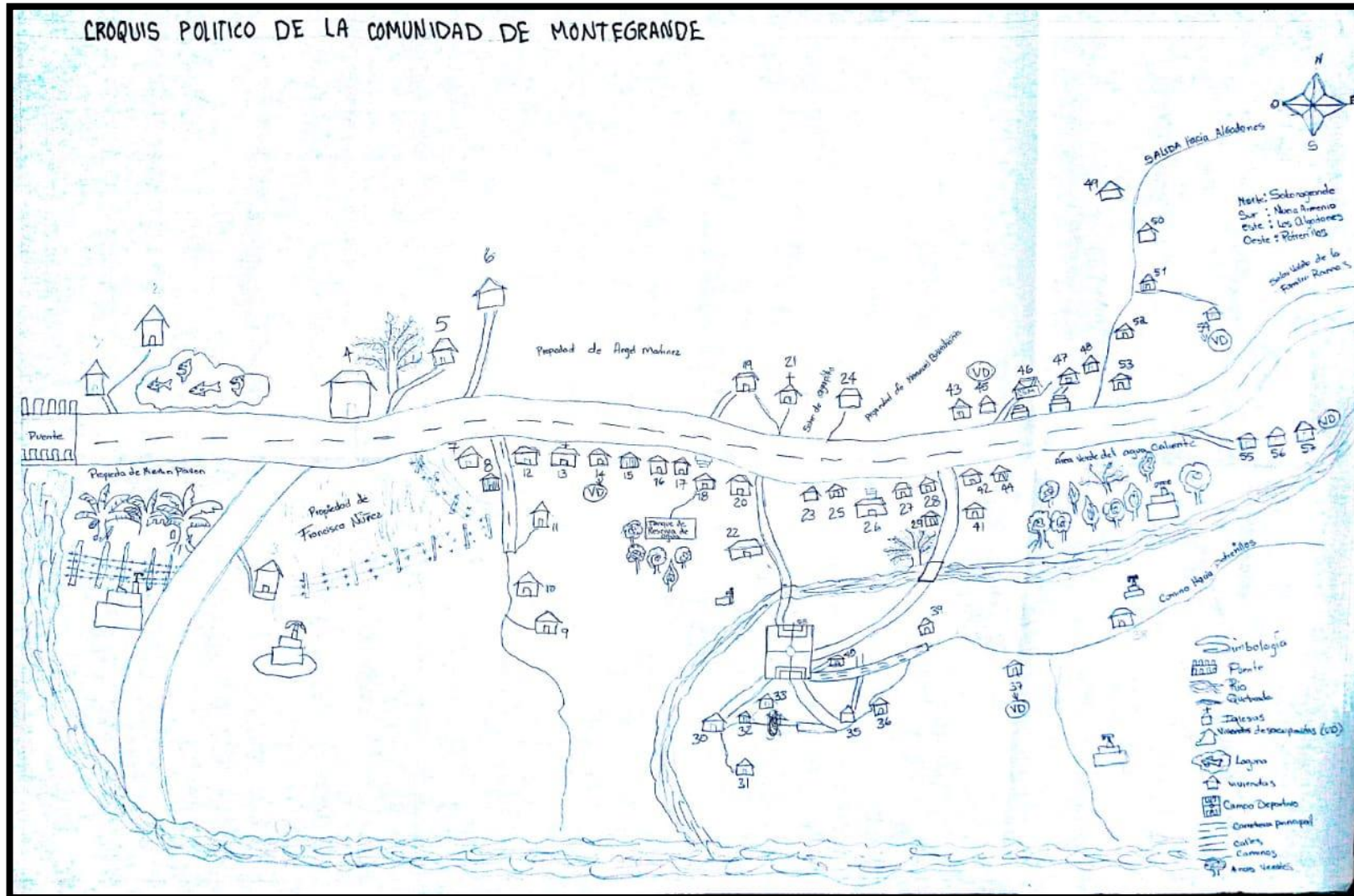
Línea Base Demográfica y Socioeconómica del Municipio de Nueva Armenia, Francisco Morazán



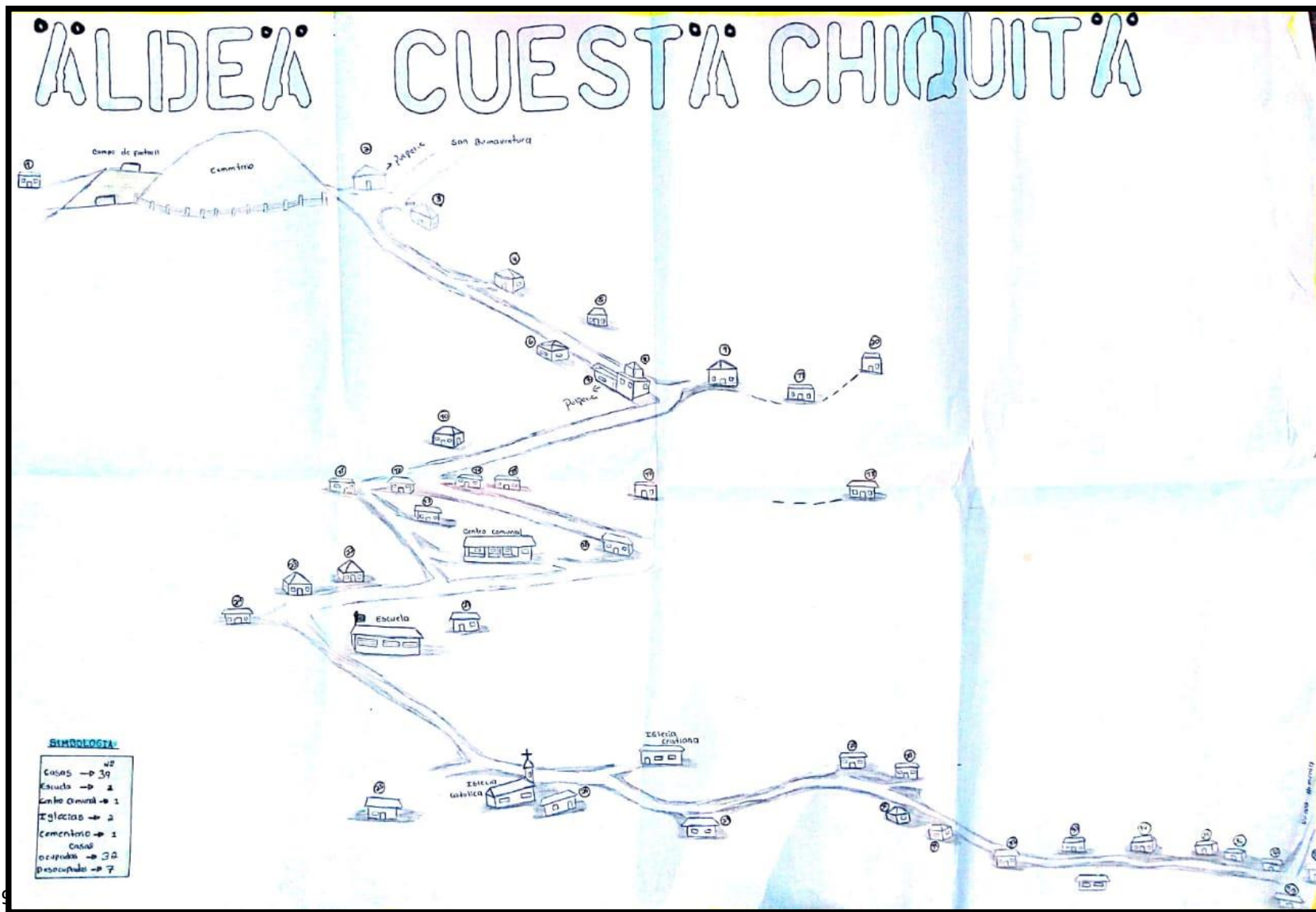
Línea Base Demográfica y Socioeconómica del Municipio de Nueva Armenia, Francisco Morazán



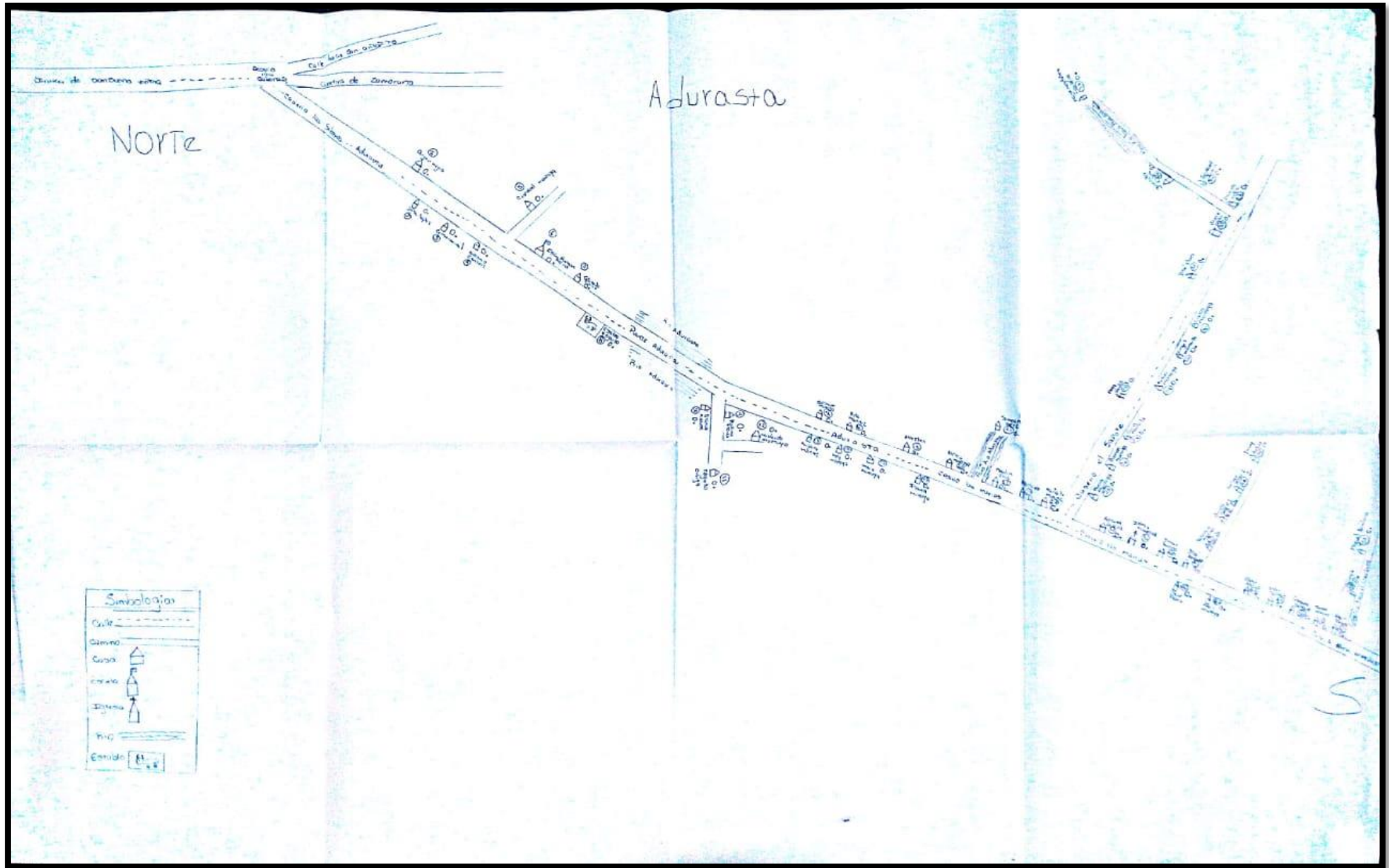
Línea Base Demográfica y Socioeconómica del Municipio de Nueva Armenia, Francisco Morazán



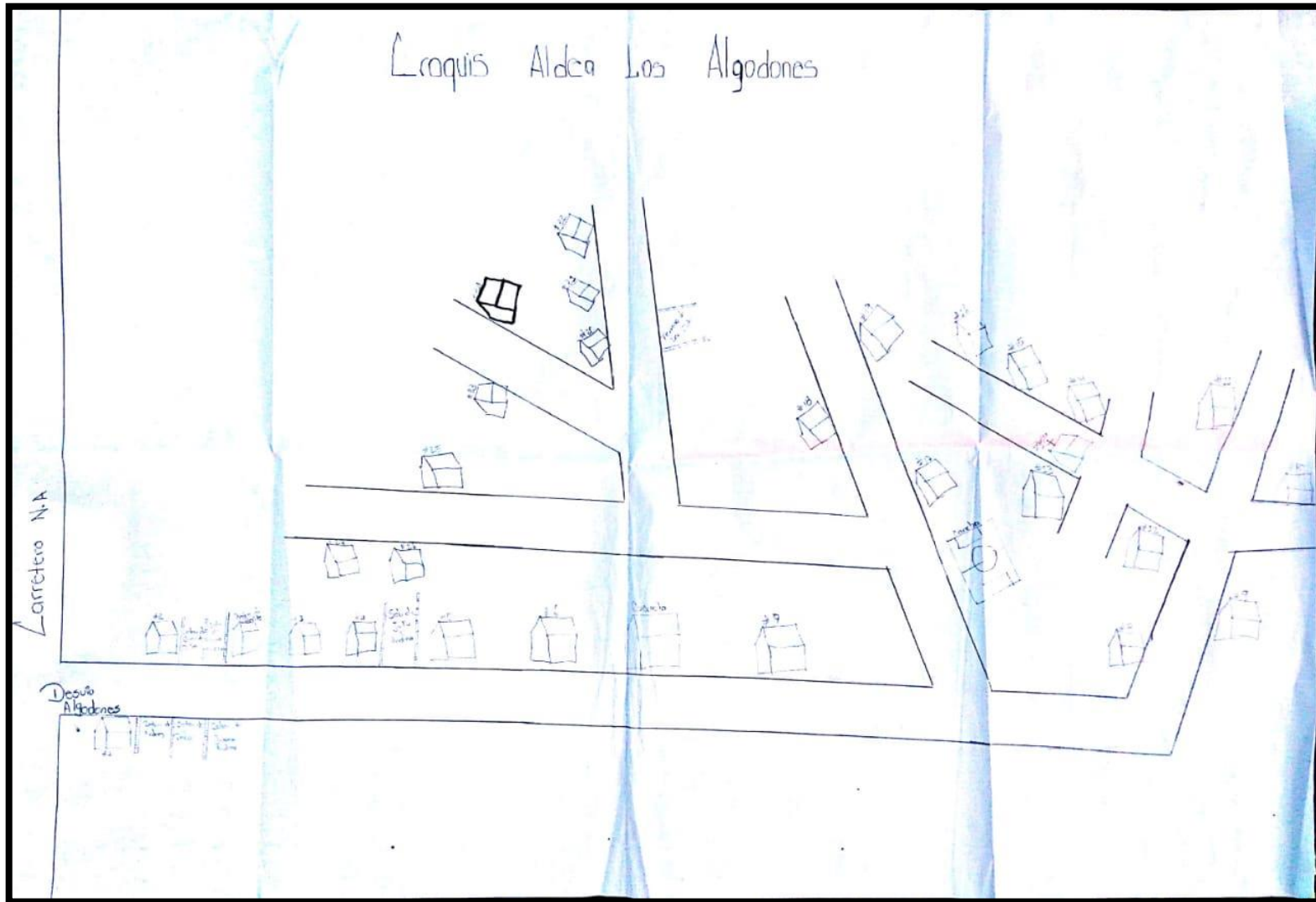
Línea Base Demográfica y Socioeconómica del Municipio de Nueva Armenia, Francisco Morazán



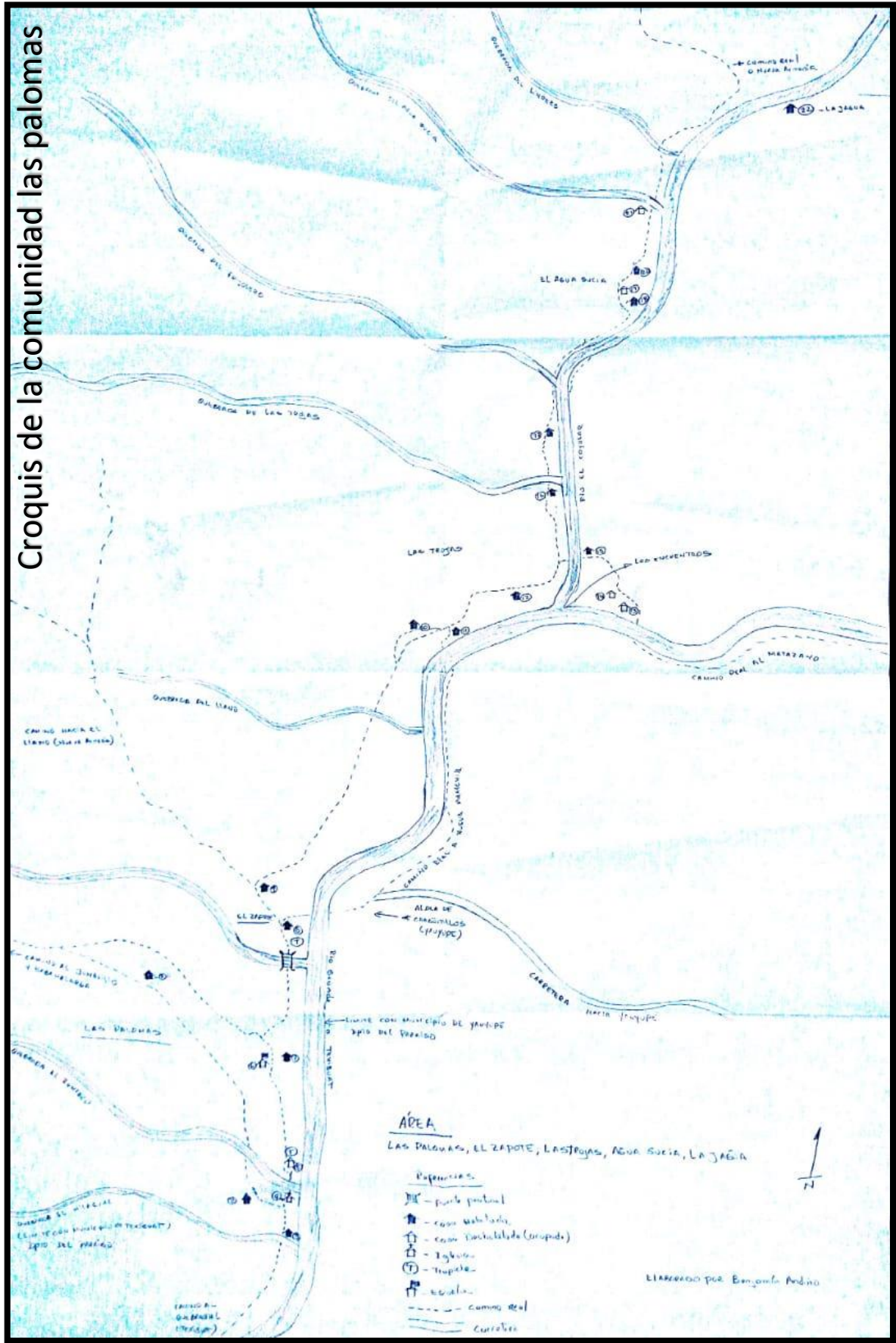
Línea Base Demográfica y Socioeconómica del Municipio de Nueva Armenia, Francisco Morazán



Línea Base Demográfica y Socioeconómica del Municipio de Nueva Armenia, Francisco Morazán



Línea Base Demográfica y Socioeconómica del Municipio de Nueva Armenia, Francisco Morazán



Línea Base Demográfica y Socioeconómica del Municipio de Nueva Armenia, Francisco Morazán

ANEXO 18 Galería de Fotos

Aplicación de Boletas



Revisión, Tabulación y Socialización de Proceso con Equipo Técnico y Personal de la Municipalidad y en Cabildo Abierto



Línea Base Demográfica y Socioeconómica del Municipio de Nueva Armenia, Francisco Morazán

Anexo 19 Listado de Participantes a Cabildo Abierto para Socializar Resultados de Línea Base

MUNICIPALIDAD DE NUEVA ARMENIA, FRANCISCO MORAZAN
 PLAN DE DESARROLLO MUNICIPAL (Con Enfoque a Ordenamiento Territorial)

LISTADO DE PARTICIPANTES

Tipo de Evento: Cabildo abierto para socializar y aprobar, Línea base zonificación territorial proyectos priorizados 16 PDE plan de inversión municipal anual PIMA-2019

Departamento:	Municipio:	Lugar/Comunidad	Fecha
Francisco Morazan	Nueva Armenia		22/11/2019

#	NOMBRE	COMUNIDAD	ORGANIZACION QUE REPRESENTA	TELEFONO	IDENTIDAD	FIRMA
1	Ana eli Flores	La Agustina	patronato	96-24-4696	0812-1973-00169	Ana Eli Flores
2	Jose Francisco Artis	el chapulin	presidente patronato	96645893	0816-1981-00511	J. FRANCISCO
3	Florentino Aguilera	Nueva America			07619300047	Florentino
4	Sonia Griselda Sandres	el chapulin	representante de zona prosecretario	98048771	0816197300143	Sonia Sandres
5	Jesus Andina Aguilera	Sabana larga	Representante zona I presidente	98508831	0812197300059	Jesus Andina
6	Elvin Adaly Andina	" "	Representante zona I vocal I	95662550	0812198800050	Elvin Adaly
7	Liliana Barahona	Nueva America			0812196500058	Liliana
8	Jose Arturo Zeron	" "			0812195600048	
9	Ana Celina Morillo	Monte grande	Upca I patronato	97292099	0816198200125	Ana morillo
10	Francisco Javier Flores	Nueva America		83823037	0812199200078	Francisco
11	Jorge Nicolas Nunez	Agua blanca	Coordinador de proyecto	69657421	0816196600178	Jorge Nunez

Línea Base Demográfica y Socioeconómica del Municipio de Nueva Armenia, Francisco Morazán

MUNICIPALIDAD DE NUEVA ARMENIA, FRANCISCO MORAZAN
 PLAN DE DESARROLLO MUNICIPAL (Con Enfoque a Ordenamiento Territorial)

LISTADO DE PARTICIPANTES

Tipo de Evento: Cabildo abierto para socializar y aprobar: Línea base, zonificación territorial, proyectos priorizados 16 PDC, plan de inversión municipal anual PMA-2019

Departamento:	Municipio:	Lugar/Comunidad	Fecha
Francisco Morazan	Nueva Armenia		22/11/2018

#	NOMBRE	COMUNIDAD	ORGANIZACION QUE REPRESENTA	TELEFONO	IDENTIDAD	FIRMA
12	Nelson Danilo Nuñez	Agua blanca	Presidente padres de familia	98578503	0816196800179	Nelson
13	David Alonzo Mentolla	platanar	Representante zonal		0812193400022	David Alonzo
14	Fausto Velazquez Cruz	Agua blanca	Patronato presidente	9546457	0816195700174	Fausto
15	Santos Arnulfo Alonzo	El platanar	Representante zonal vocal I		0812194700049	Santos
16	Jose Anastasio Alonzo	" "				
17	Pedro Antonio Espinosa	Monte grande	representante zonal secretario	96508563	0816197900186	Pedro
18	Franklin Barrientos	Barajana	Presidente patronato	97404773	0812197300019	Franklin Barrientos
19	Domingo Rodriguez	Monte grande		27564269	0716195500158	Domingo Rodriguez
20	Sauel Gaby Ramos	" "			0816196100190	Sauel
21	Hector Alcides	Sabana larga	Santa de agua		0716197200274	
22	Juan Carlos Palmae	Sabana larga		96651485	0812197800685	

Línea Base Demográfica y Socioeconómica del Municipio de Nueva Armenia, Francisco Morazán

MUNICIPALIDAD DE NUEVA ARMENIA, FRANCISCO MORAZAN
 PLAN DE DESARROLLO MUNICIPAL (Con Enfoque a Ordenamiento Territorial)
 LISTADO DE PARTICIPANTES

Tipo de Evento: Cabildo abierto para socializar y aprobar Linea base zonificación territorial, proyectos prioritizados 16 PDC, plan de inversión municipal anual PIMA 2019						
Departamento:	Municipio:	Lugar/Comunidad	Fecha			
Francisco Morazan	Nueva Armenia		22/11/2018			
#	NOMBRE	COMUNIDAD	ORGANIZACION QUE REPRESENTA	TELEFONO	IDENTIDAD	FIRMA
23	Jose blas ortez	monte grande	Junta de agua vocal	9806-6485	0816-1960-0002	
24	Osmar Abel Garcia	monte grande	habitador		0801-1978-1530	
25	Carlos Antonio Colindres	los Algodones	Secretario Junta agua	9742-0982	0816-1971-0070	
26	Henry Geovany Sierra	monte grande	Concejo zonal presidente	9995-2466	0816-1971-0043	
27	Jesus Ismael Ramos	monte grande	Concejo zonal vocal		0816-1961-0077	
28	Santos Adriana andino	los posos	Concejo zonal vice-presidente	9909-5659	0914-1970-0029	
29	Elis Antonio Santos	la Agustina	Presidente patronato	9497-1053	0812-1977-0031	
30	Ronal Edgardo Carias	nueva Armenia	habitador	3249-4305	0912-1965-0008	
31	Fani nario Barahona	nueva Armenia	ASOC. comunera	8781-8533	0812-1973-0070	
32	Francisco Zelaya	" "	policia Naci	9687-4795	0808-1991-0056	
33	José Leonardo Zeniga	Platanar		99855236	0812-1972-0030	

Línea Base Demográfica y Socioeconómica del Municipio de Nueva Armenia, Francisco Morazán

MUNICIPALIDAD DE NUEVA ARMENIA, FRANCISCO MORAZAN
 PLAN DE DESARROLLO MUNICIPAL (Con Enfoque a Ordenamiento Territorial)
 LISTADO DE PARTICIPANTES

Tipo de Evento: Cabildo abierto para socializar y aprobar línea base zonificación territorial, proyectos priorizados 16PDC, plan de inversión municipal anual DIMA-2019

Departamento:	Municipio:	Lugar/Comunidad	Fecha
Francisco Morazan	Nueva Armenia		20/11/2018

#	NOMBRE	COMUNIDAD	ORGANIZACION QUE REPRESENTA	TELEFONO	IDENTIDAD	FIRMA
34	Lidia Argentina Espinoza	piñuelas		9718336	0816197900492	Lidia Espinoza
35	Virgilio Zanchos Amedel	Sobana larga			0716196400016	Virgilio A.
36	Gustavo Adolfo	platanos	Representante Zonal presidente	95049005	0812-4962-00068	Gustavo A.
37	Carlos Umberto Zuniga	Nueva Armenia		33822299	0812-1974-00011	Carlos Z
38	Ramon Osvaldo Cruz	" "	Fontanero Junta de agua	44682519	0807-1968-00416	Ramon-om
39	Brayan Jose Nuñez F.	Agua Blanca	Representante Zonal Secretario	95750028	0812-1997-00050	Brayan J.
40	Francisca Javier Olluela	Raxera	Representante Zonal	97199670	0812196400072	Francisca J.
41	Doris ester Vazquez	piñuelas	Iglesia	99306933	0812197500108	Doris Vazquez
42	Dania Yamilet Andino	" "	"	"	0812199300012	Dania
43	Alva Olivo	Nueva Armenia	Poliña N.	98500799	0614197800152	Alva Olivo
44	Nelson Sierra	" "	" "	98024230	0703198400706	Nelson Sierra

Línea Base Demográfica y Socioeconómica del Municipio de Nueva Armenia, Francisco Morazán

MUNICIPALIDAD DE NUEVA ARMENIA, FRANCISCO MORAZAN
 PLAN DE DESARROLLO MUNICIPAL (Con Enfoque a Ordenamiento Territorial)

LISTADO DE PARTICIPANTES

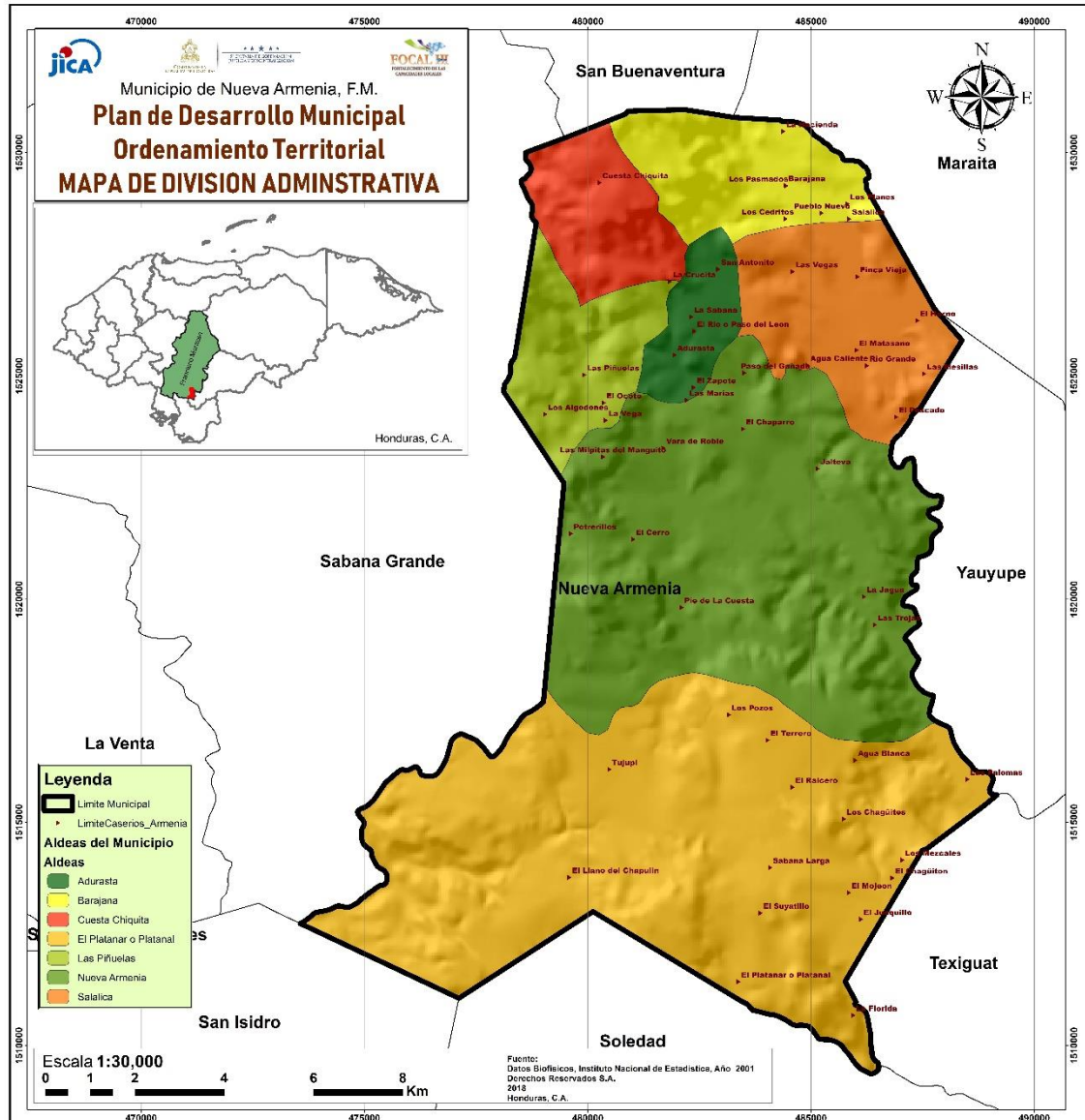
Tipo de Evento: Cabildo abierto para socializar y aprobar Línea base, zonificación territorial, proyectos priorizados 16 PDC, plan de inversión municipal anual PIMA-2019

Departamento:	Municipio:	Lugar/Comunidad	Fecha
Francisco Morazan	Nueva Armenia		22/11/2018

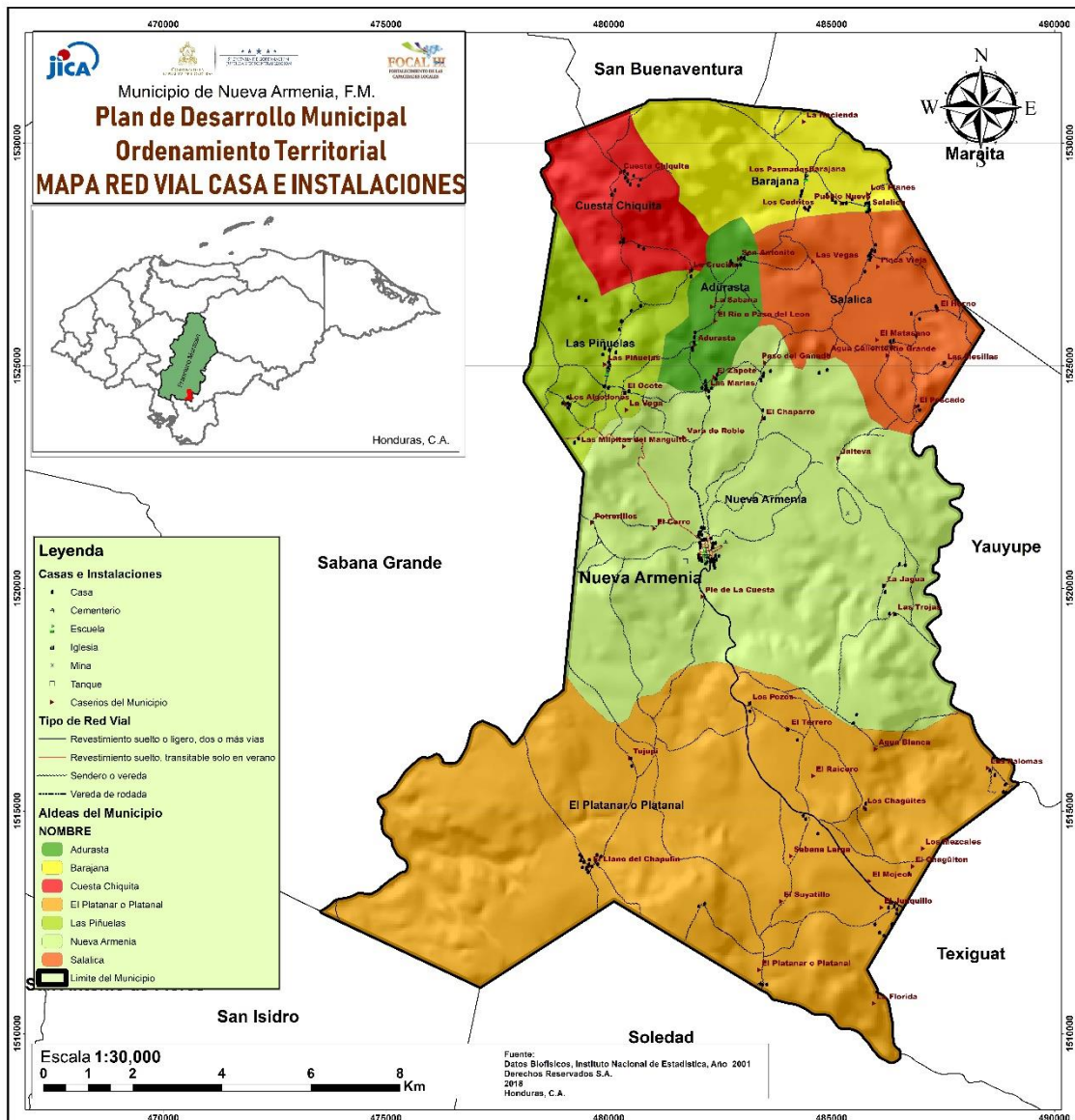
#	NOMBRE	COMUNIDAD	ORGANIZACION QUE REPRESENTA	TELEFONO	IDENTIDAD	FIRMA
45	Morciso Andino	Jungullo	Secretario patronato	91412152	0812195800034	[Firma]
46	Jairo Saul Andino	"	presidente patronato	94869619	0812197000077	[Firma]
47	Morciso Rene Zuniga	Nueva Armenia	Fiscal patronato	31498354	0812196100007	[Firma]
48	Leyla Grisel ortes	" "		33418524	0816198500474	[Firma]
49	prisca Flores	Nueva A.			1218-1940000	
50	Arturo Cipriano Iguita	Nueva Armenia	Asoc. Comunitaria	27770069	0812-195400048	[Firma]
51	Wilmer Mercedes Vazquez	Nueva Armenia		95244513	0812199000012	[Firma]
52	Leila carolina Vasquez	Pinuelas		9747514	0812-197100012	[Firma]
53	Dina Elizabeth Vasquez B.	Las Cruces		98206626	0812-196000095	[Firma]
54	Reynaldo Vazquez	Nueva Armenia		94646316	0812-196500015	[Firma]
55	Dani Fernando Barahona	" "	Alcalde		0812198300005	[Firma]

Anexo 20. Compendio de Mapas del Municipio

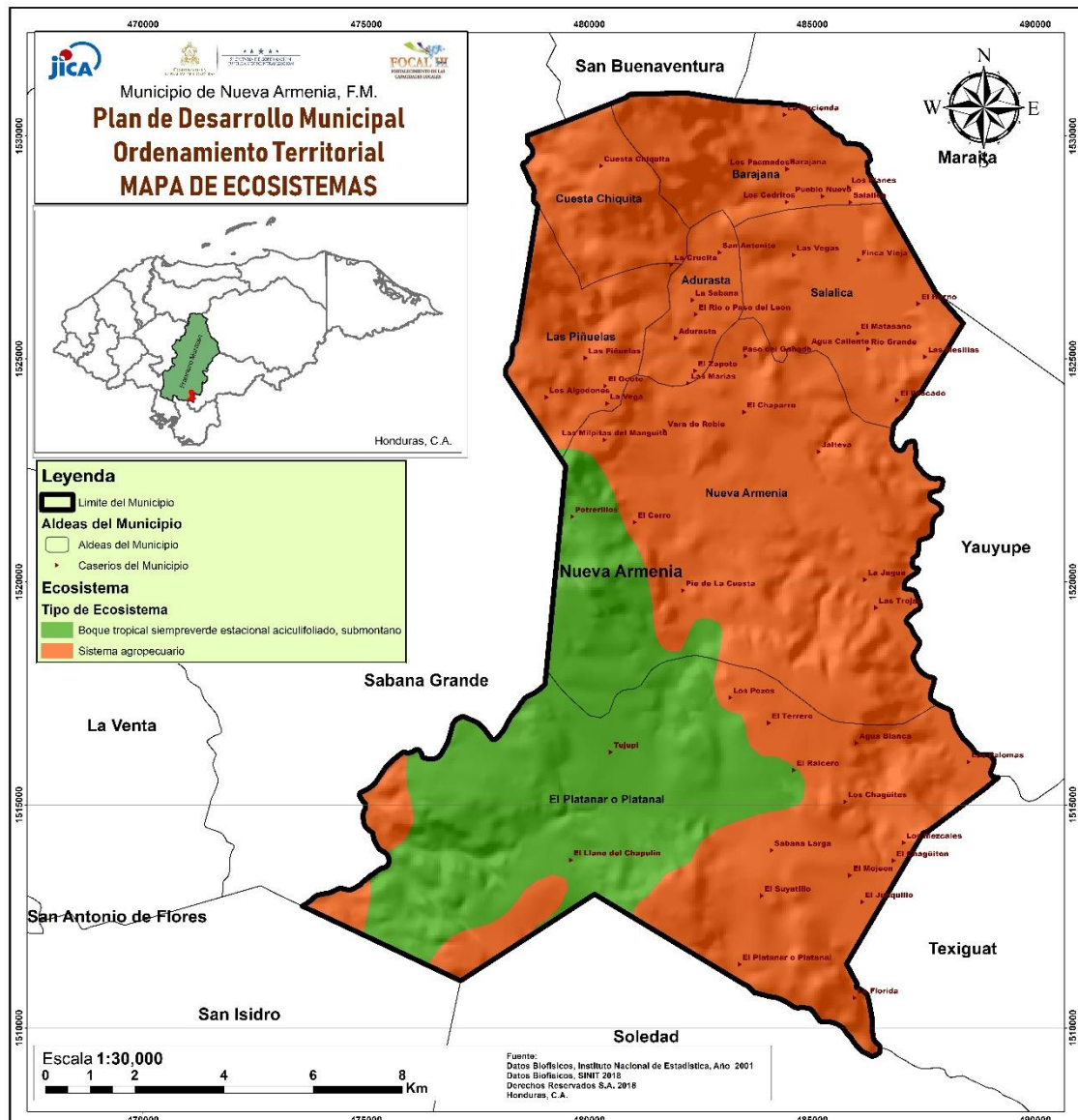
Línea Base Demográfica y Socioeconómica del Municipio de Nueva Armenia, Francisco Morazán



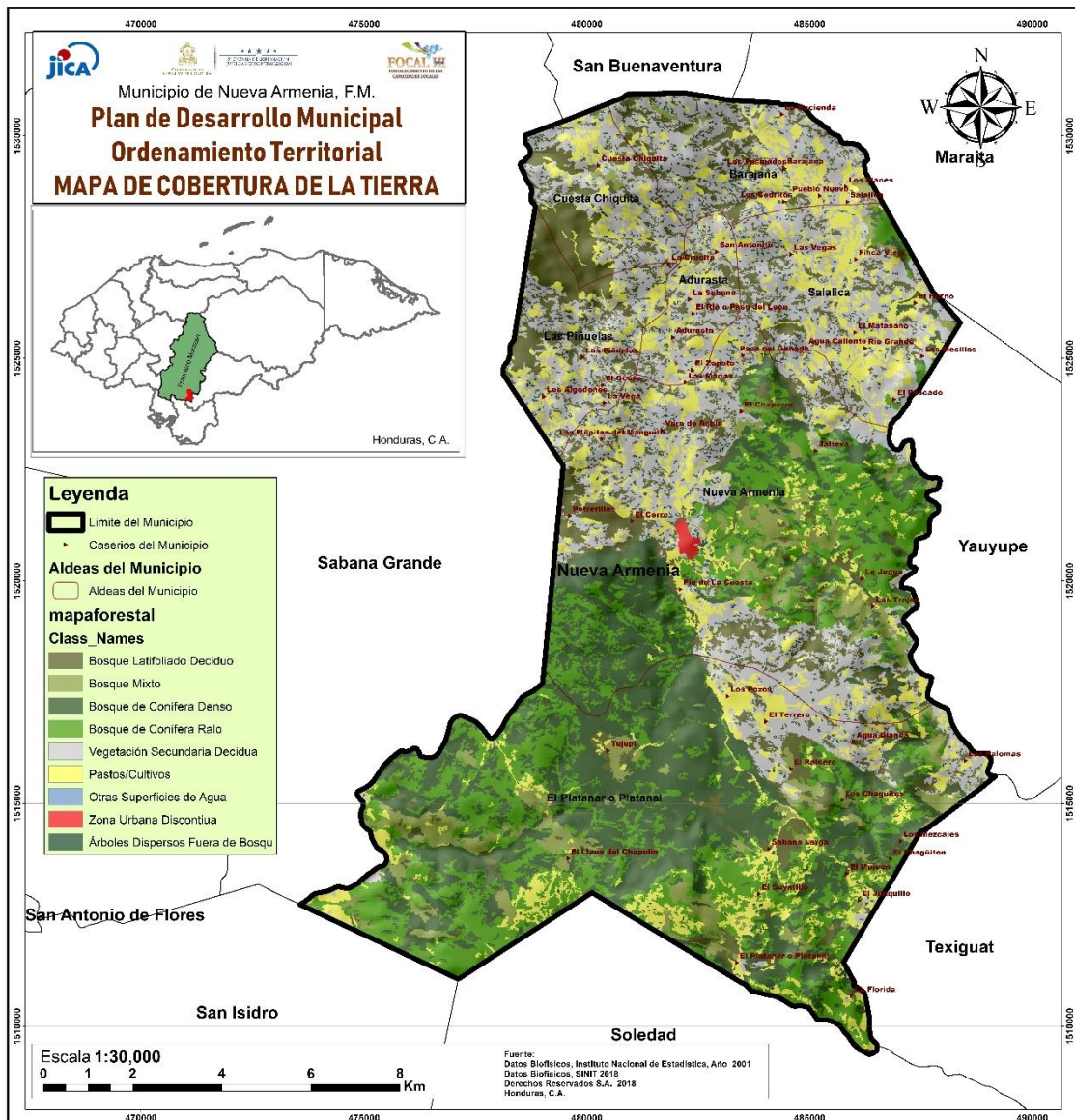
Línea Base Demográfica y Socioeconómica del Municipio de Nueva Armenia, Francisco Morazán



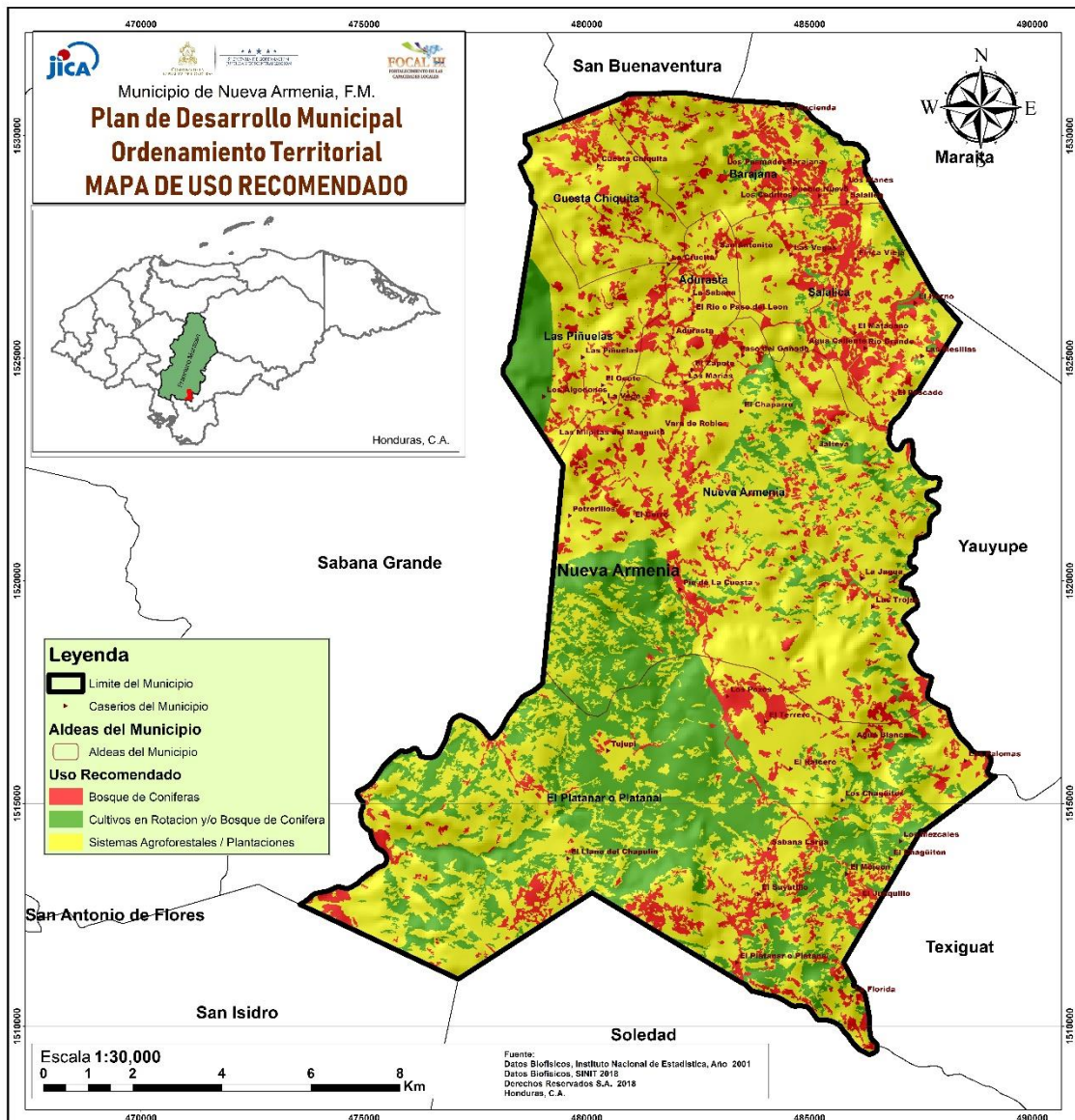
Línea Base Demográfica y Socioeconómica del Municipio de Nueva Armenia, Francisco Morazán



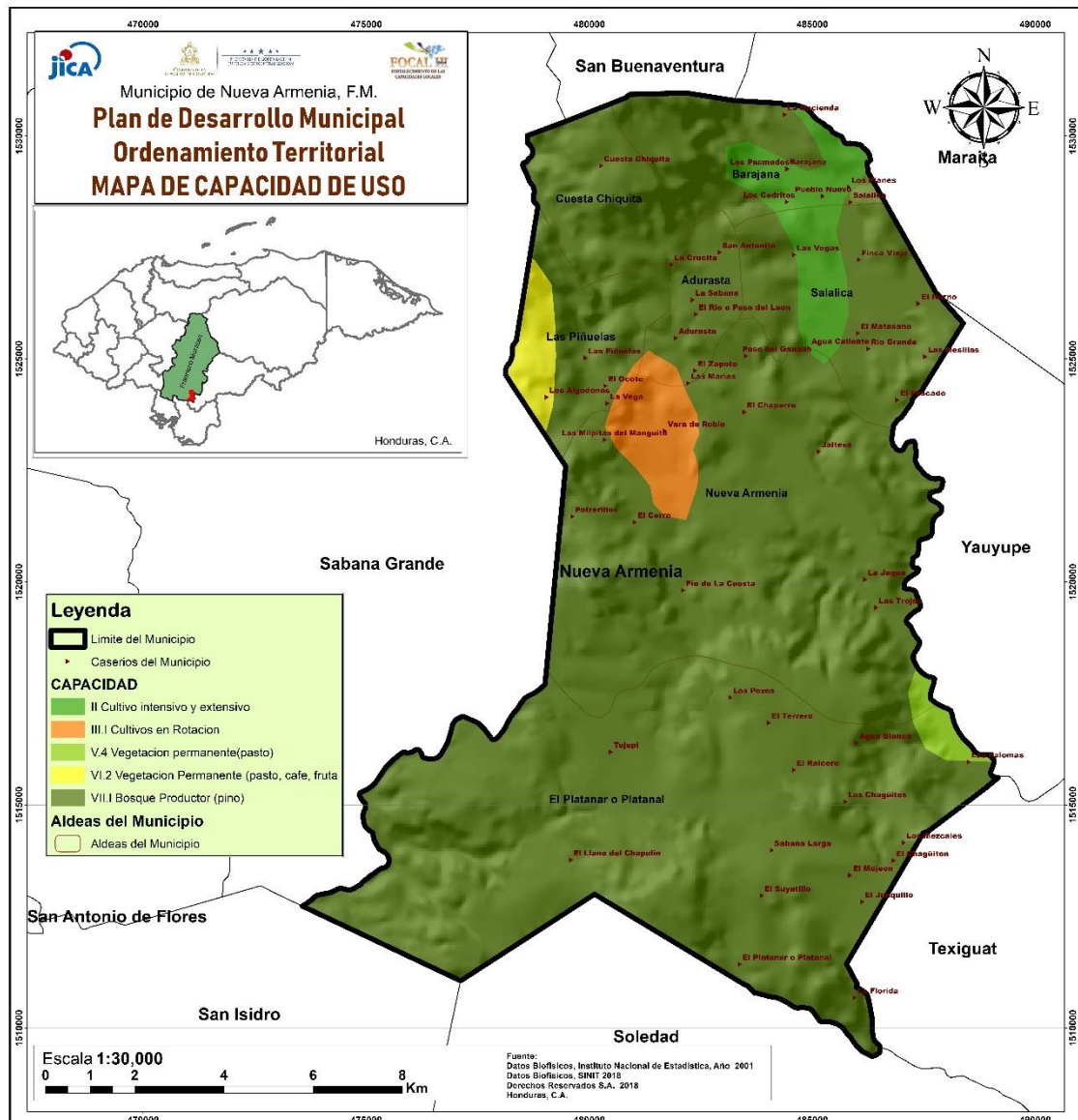
Línea Base Demográfica y Socioeconómica del Municipio de Nueva Armenia, Francisco Morazán



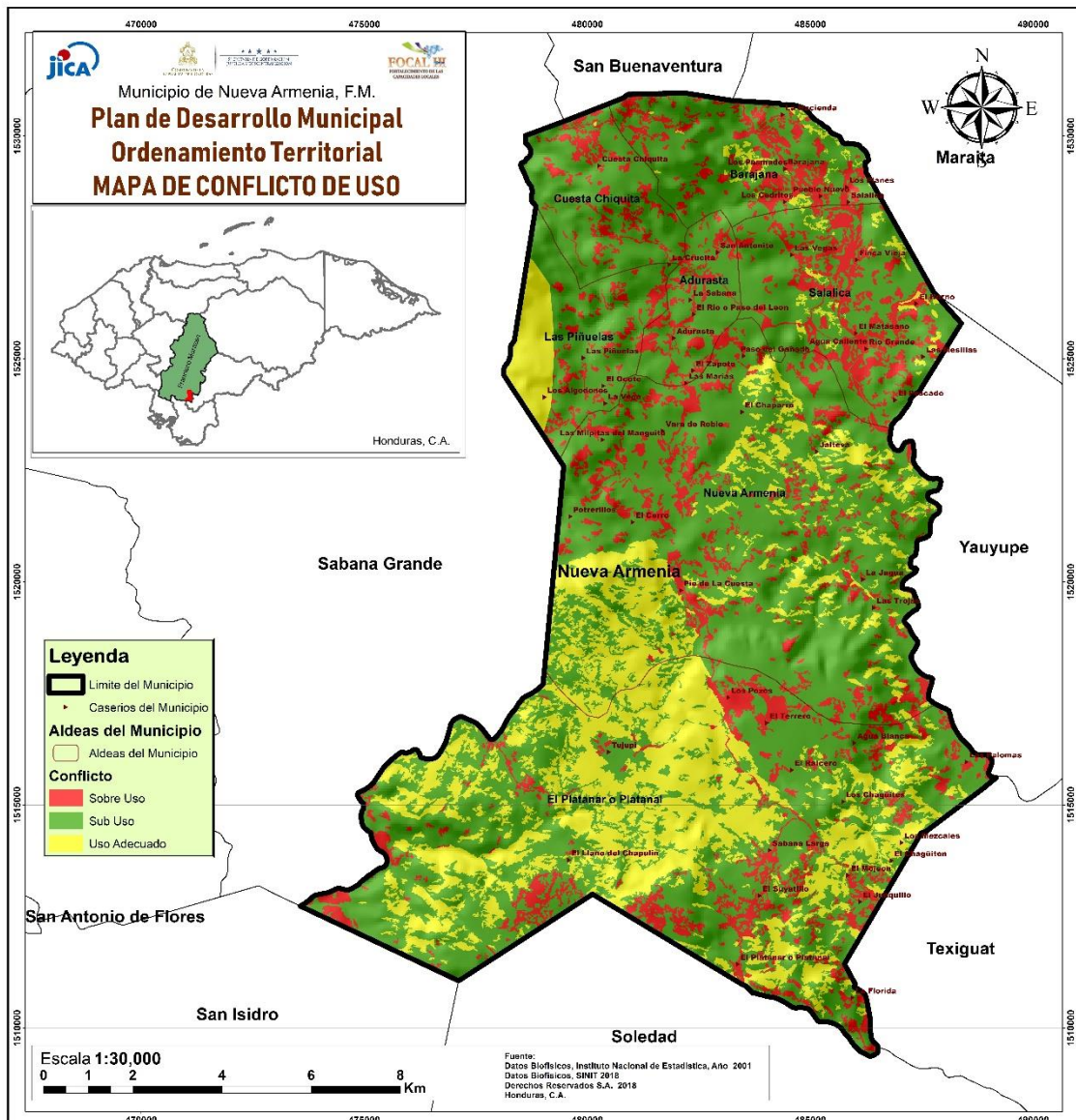
Línea Base Demográfica y Socioeconómica del Municipio de Nueva Armenia, Francisco Morazán



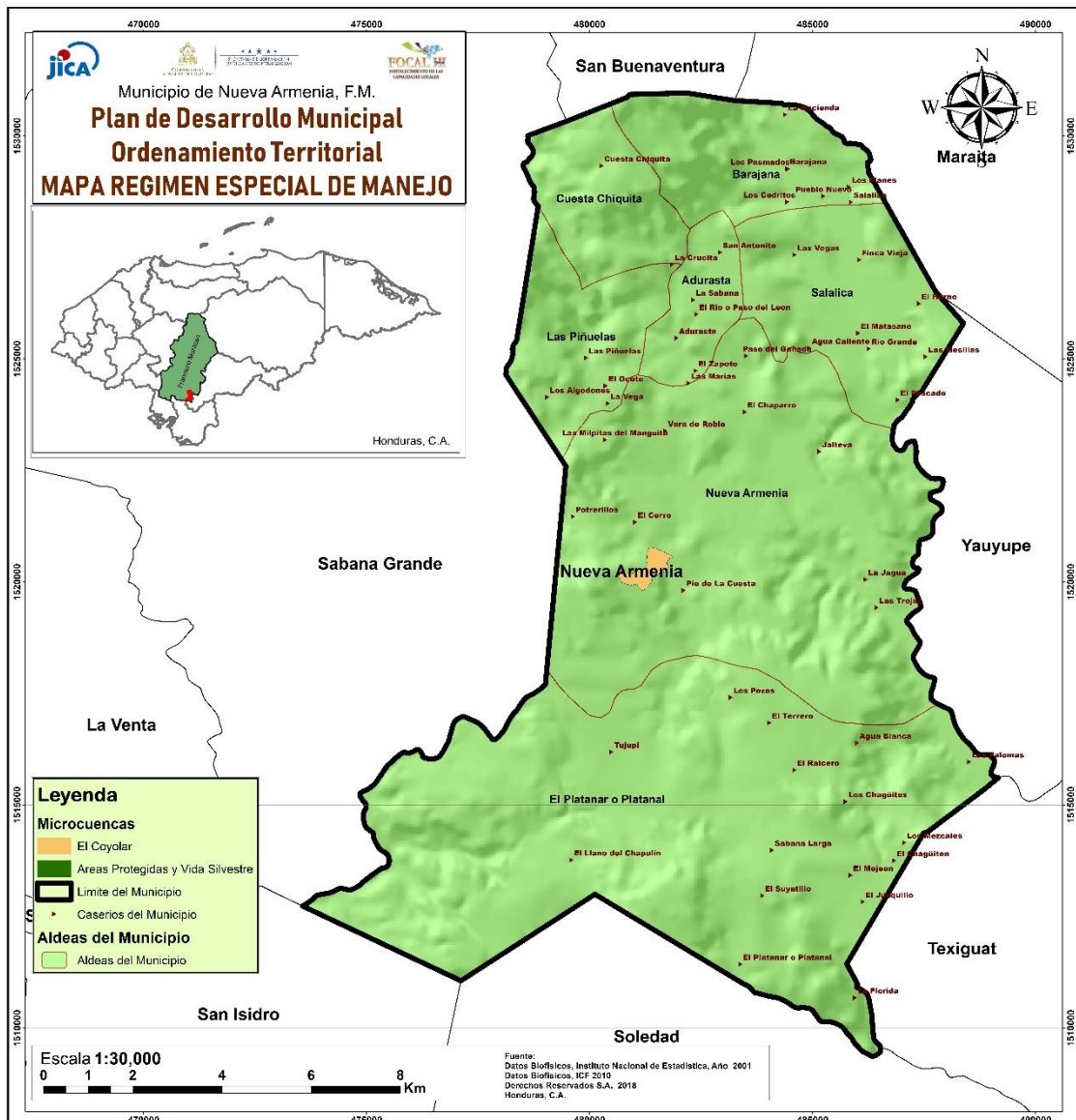
Línea Base Demográfica y Socioeconómica del Municipio de Nueva Armenia, Francisco Morazán



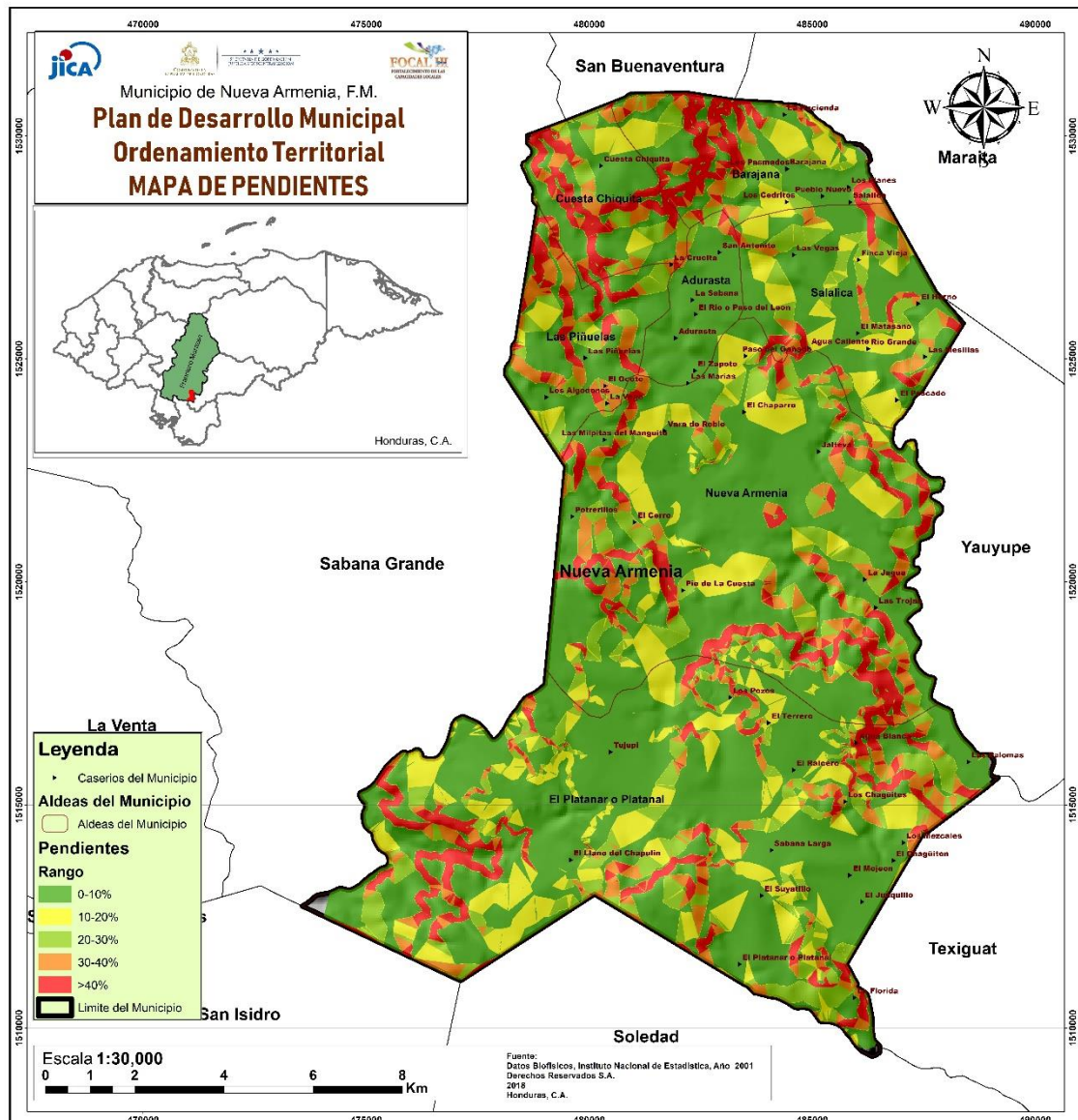
Línea Base Demográfica y Socioeconómica del Municipio de Nueva Armenia, Francisco Morazán



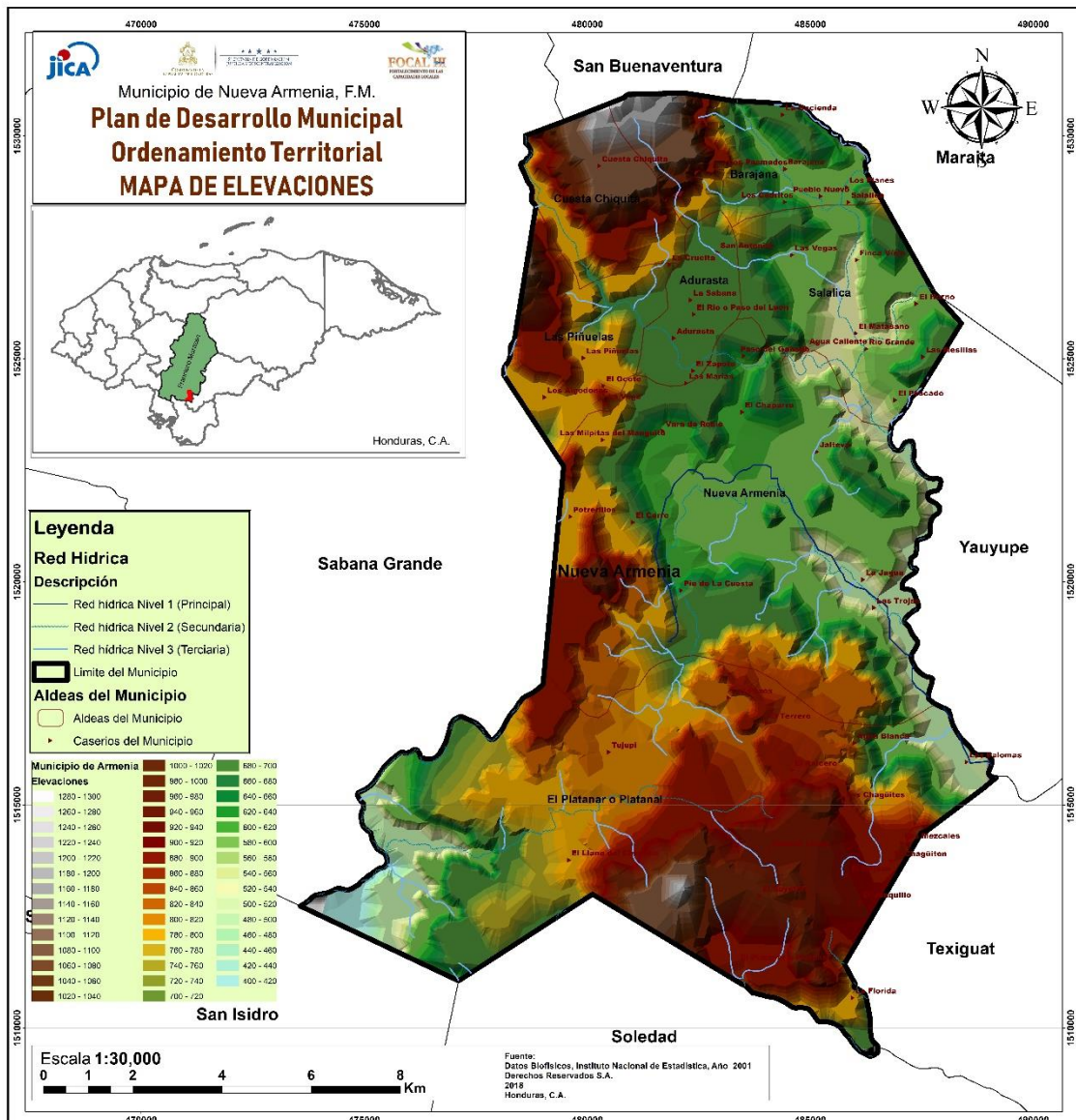
Línea Base Demográfica y Socioeconómica del Municipio de Nueva Armenia, Francisco Morazán



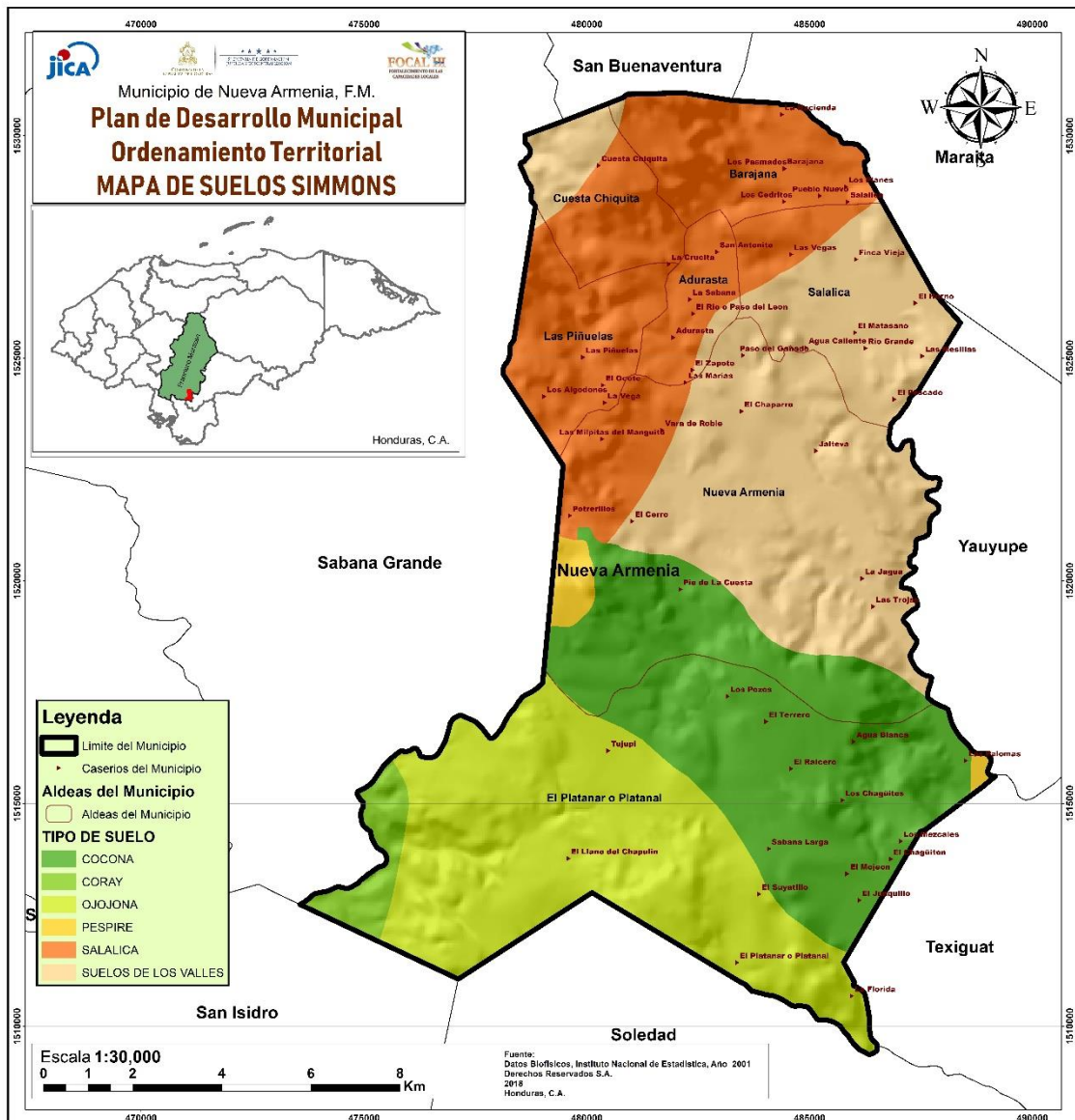
Línea Base Demográfica y Socioeconómica del Municipio de Nueva Armenia, Francisco Morazán



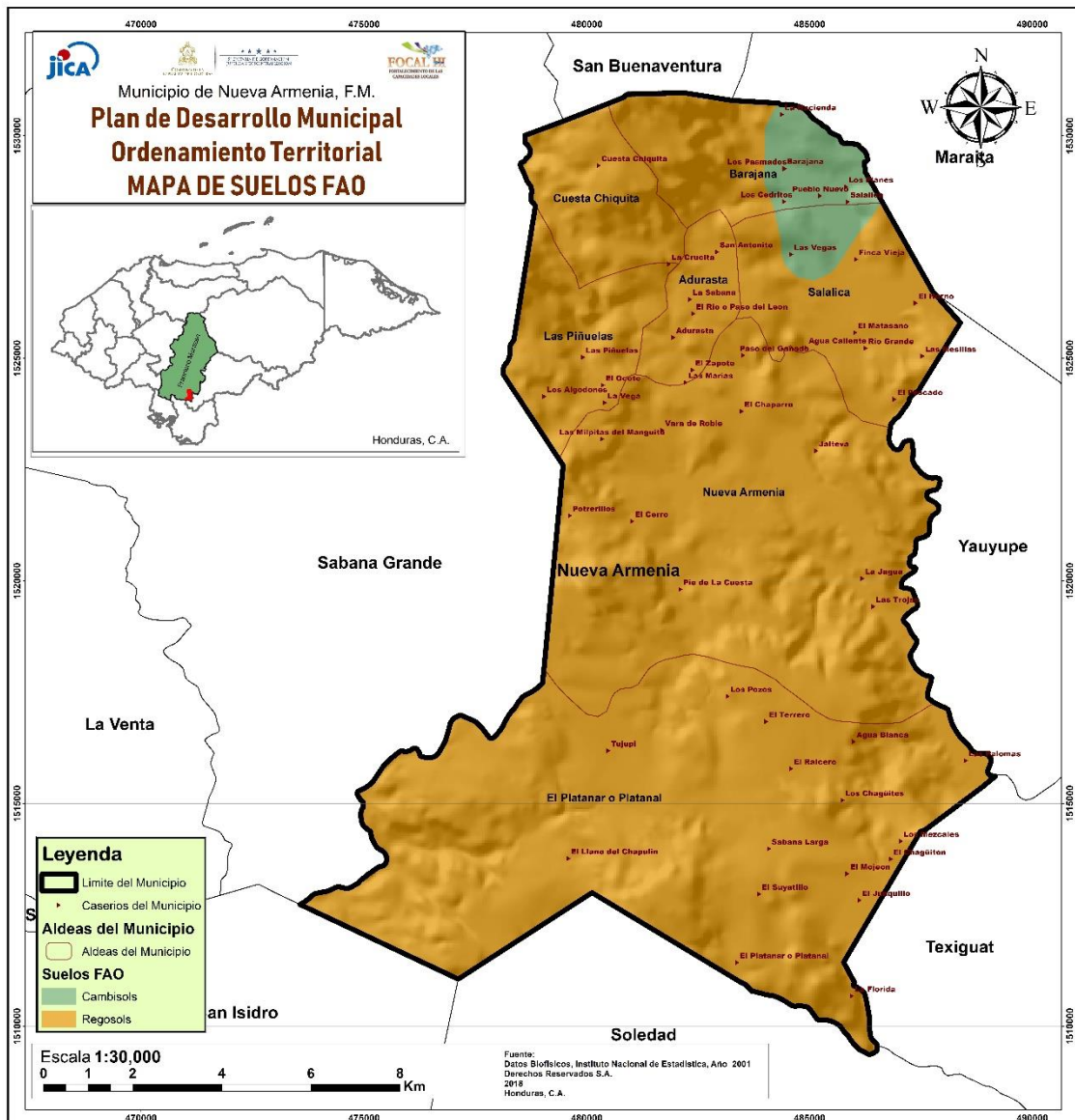
Línea Base Demográfica y Socioeconómica del Municipio de Nueva Armenia, Francisco Morazán



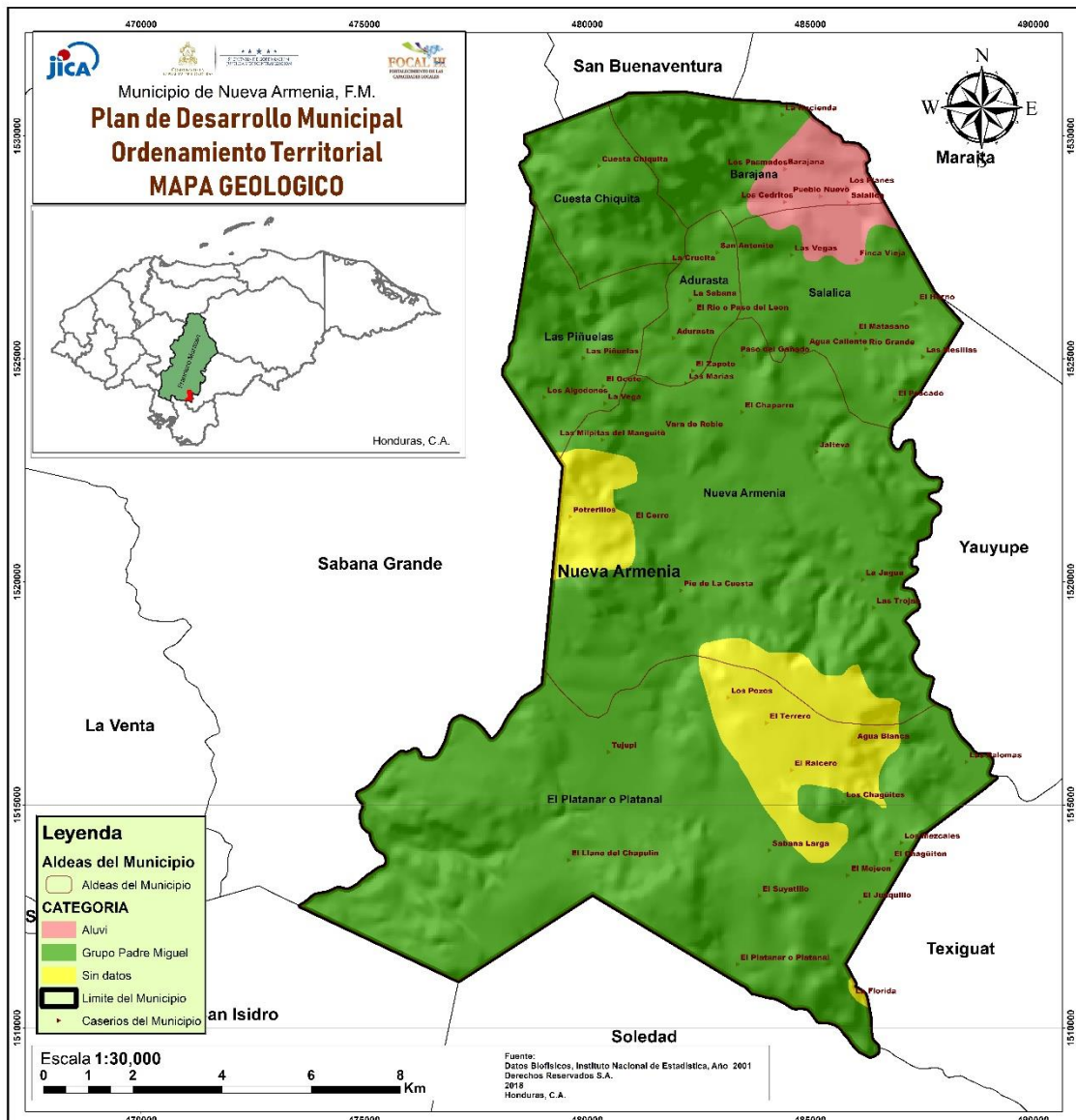
Línea Base Demográfica y Socioeconómica del Municipio de Nueva Armenia, Francisco Morazán



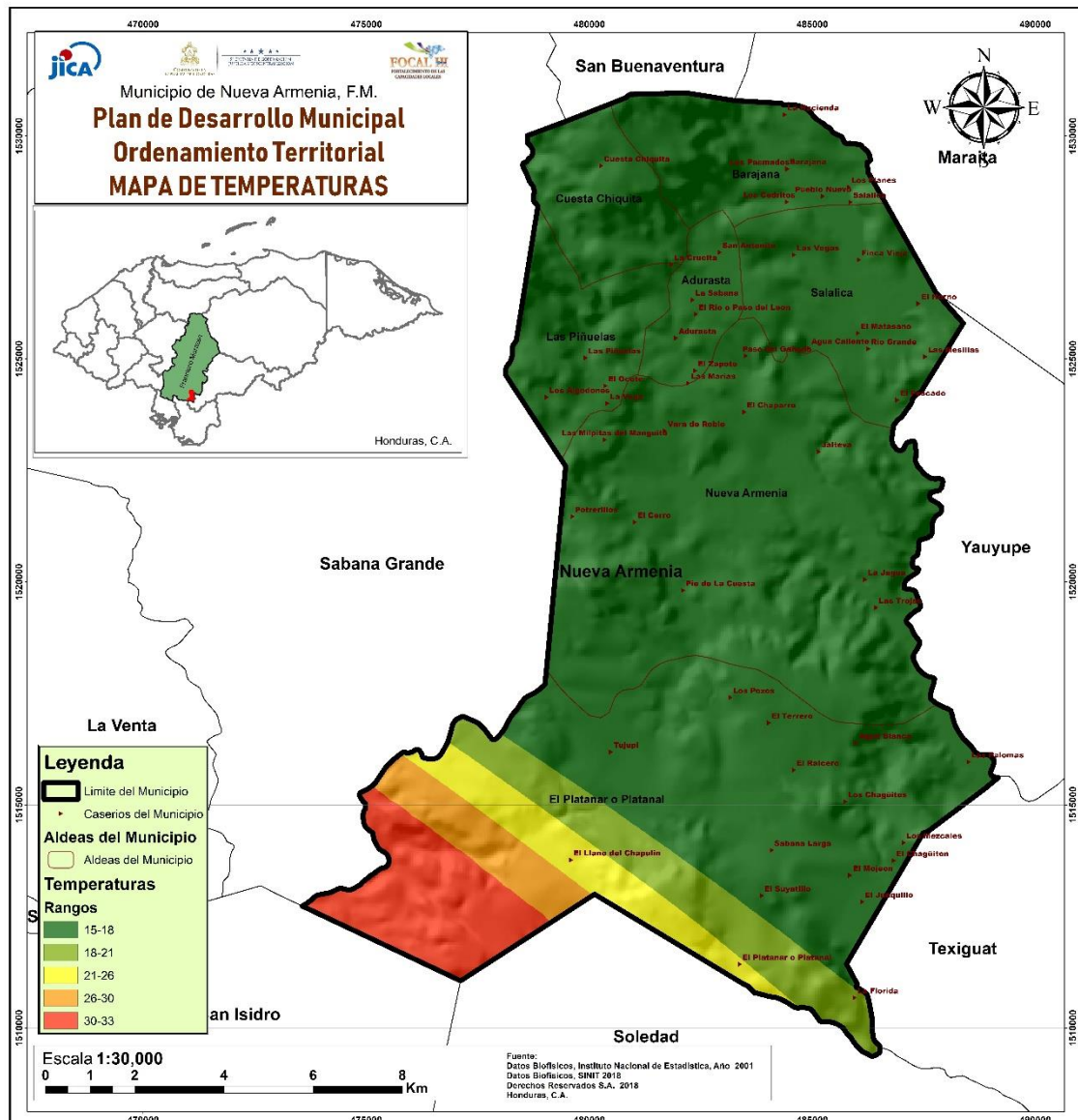
Línea Base Demográfica y Socioeconómica del Municipio de Nueva Armenia, Francisco Morazán



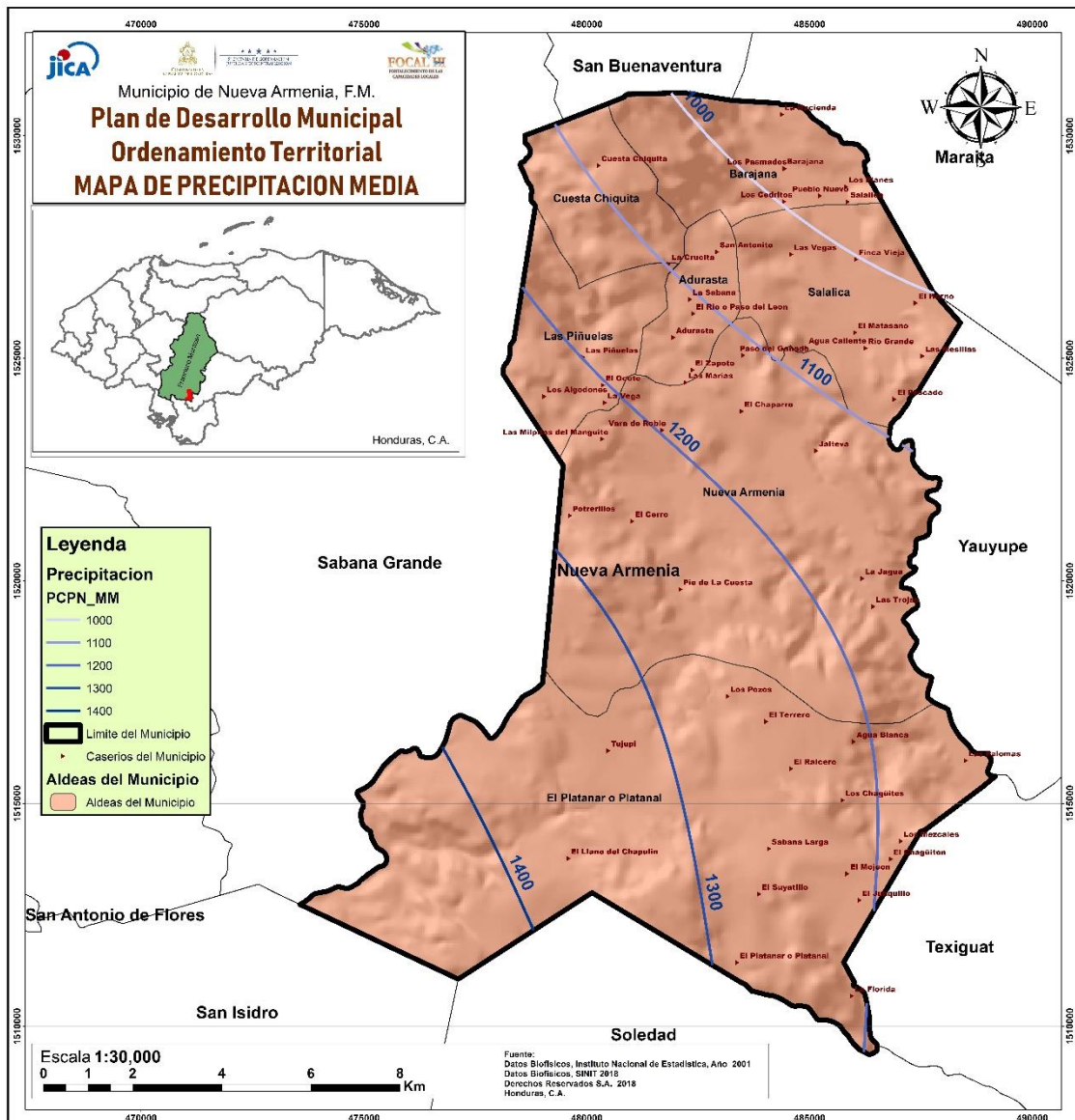
Línea Base Demográfica y Socioeconómica del Municipio de Nueva Armenia, Francisco Morazán



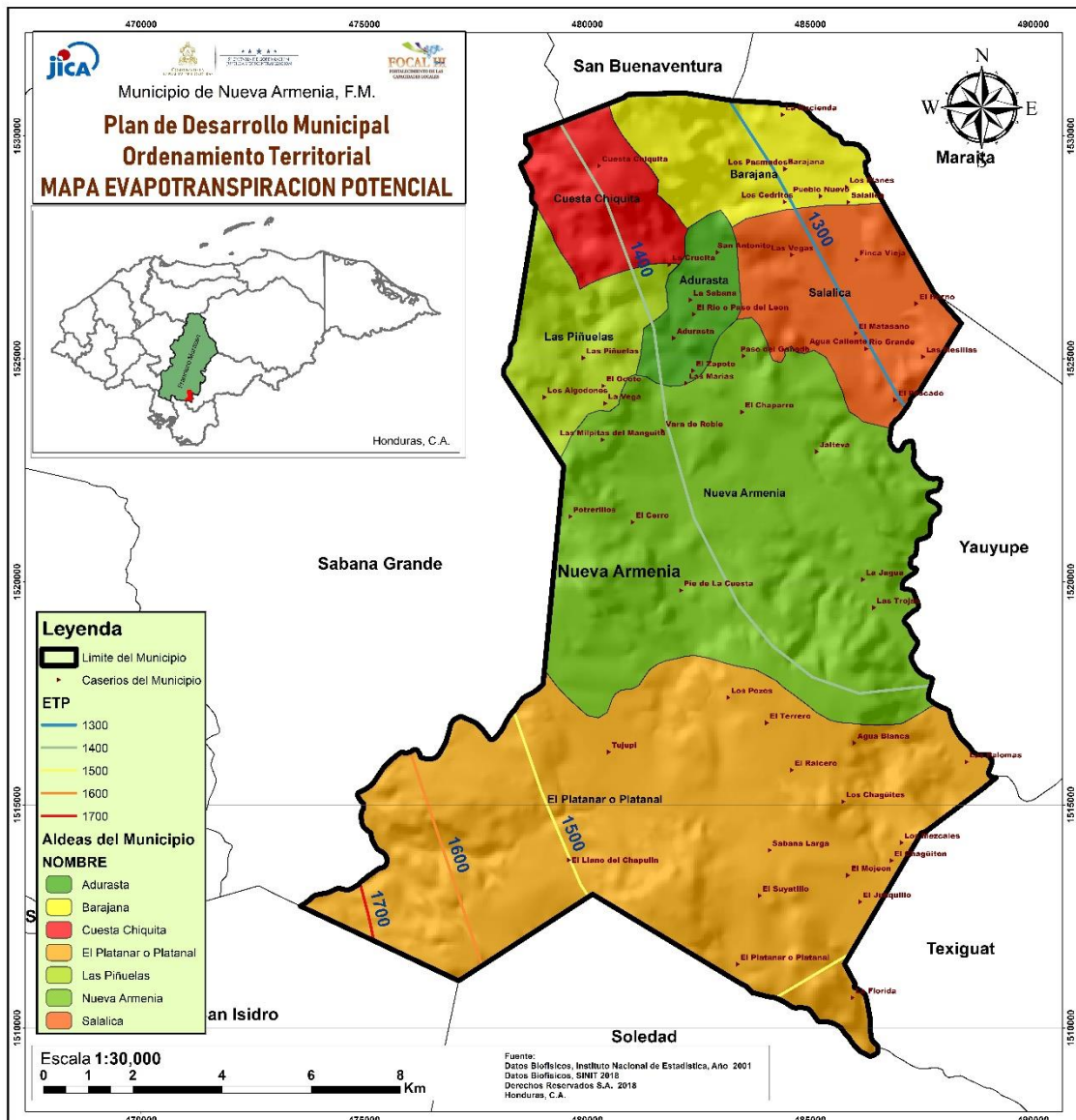
Línea Base Demográfica y Socioeconómica del Municipio de Nueva Armenia, Francisco Morazán



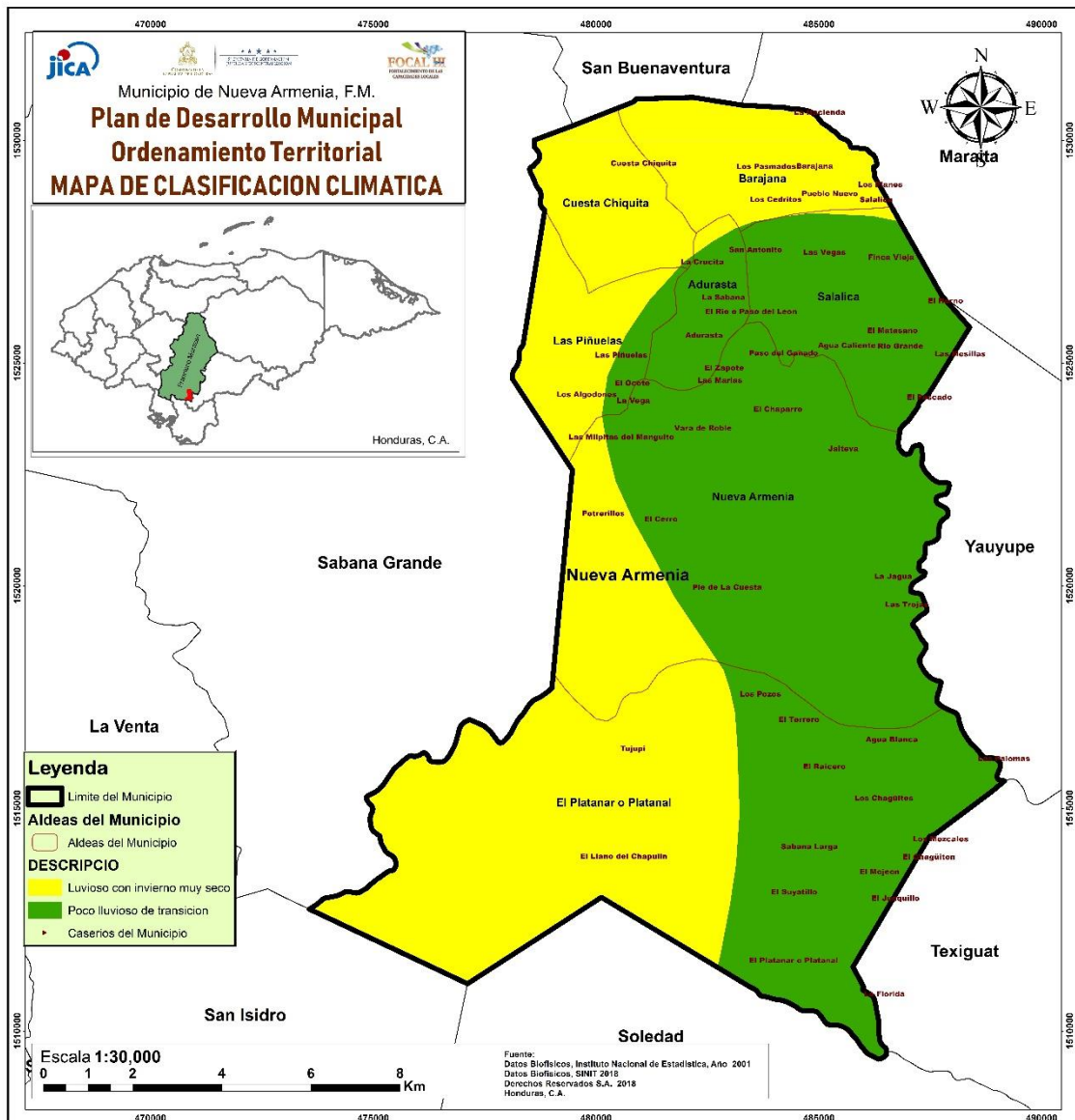
Línea Base Demográfica y Socioeconómica del Municipio de Nueva Armenia, Francisco Morazán



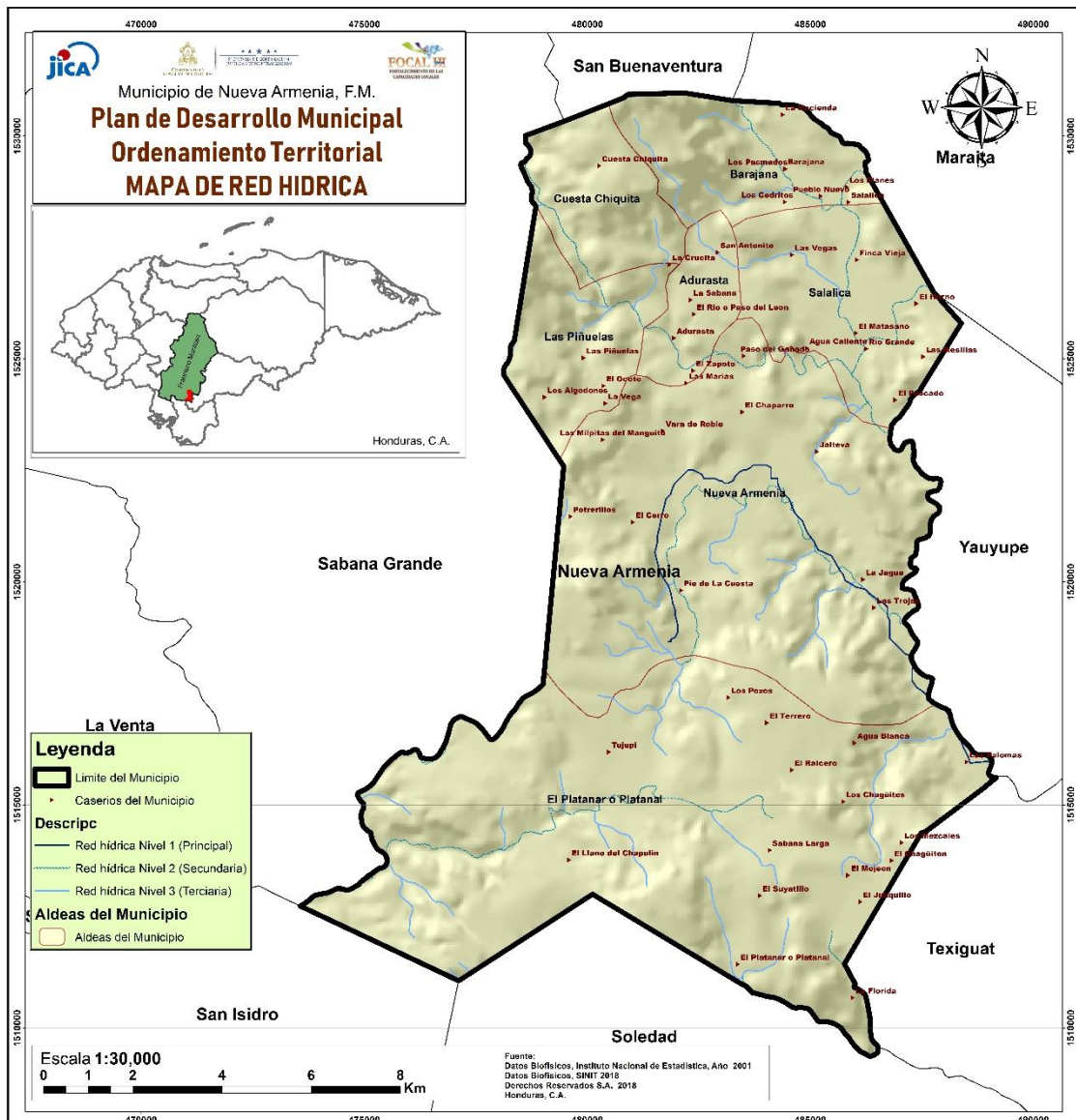
Línea Base Demográfica y Socioeconómica del Municipio de Nueva Armenia, Francisco Morazán



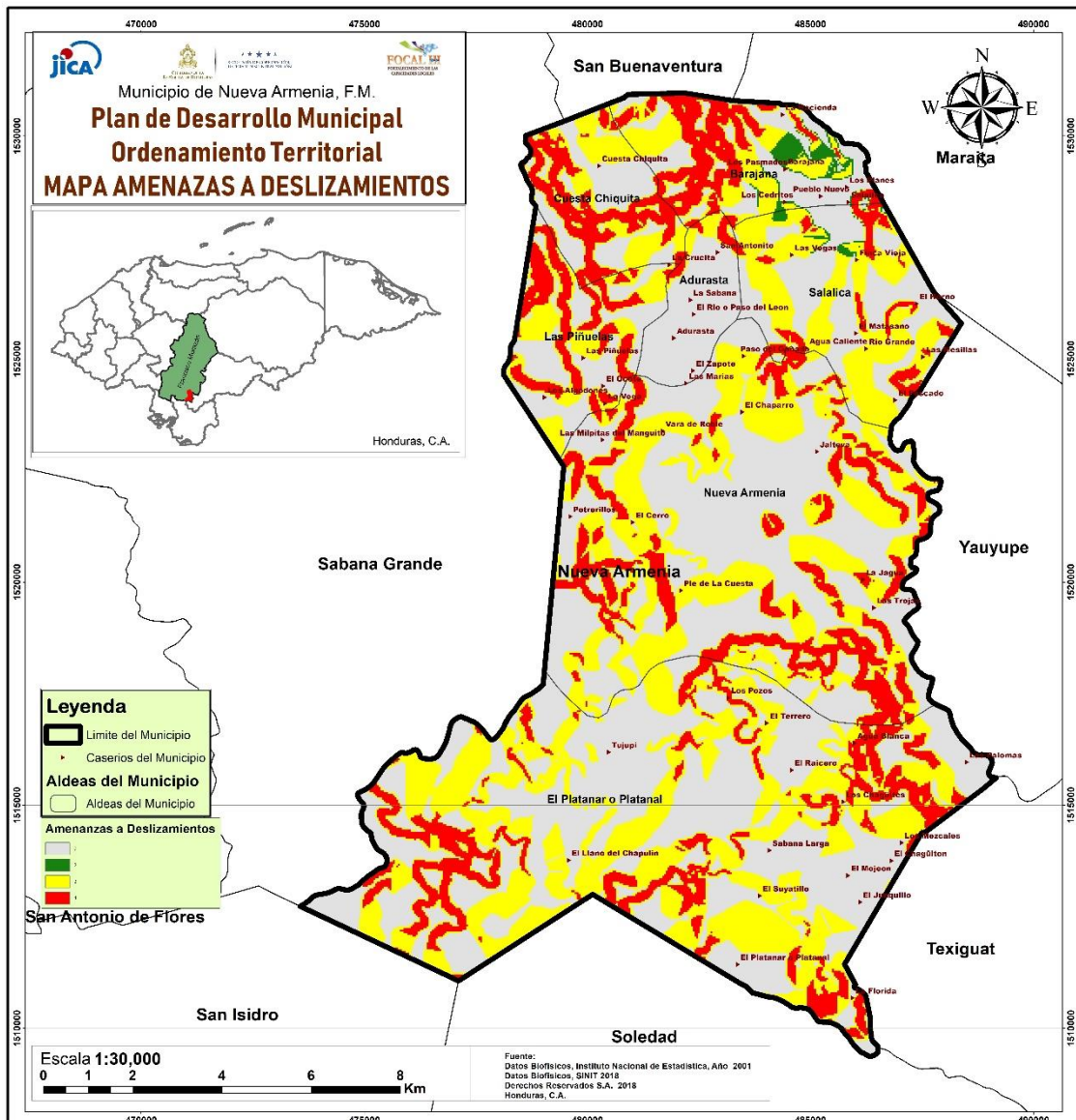
Línea Base Demográfica y Socioeconómica del Municipio de Nueva Armenia, Francisco Morazán



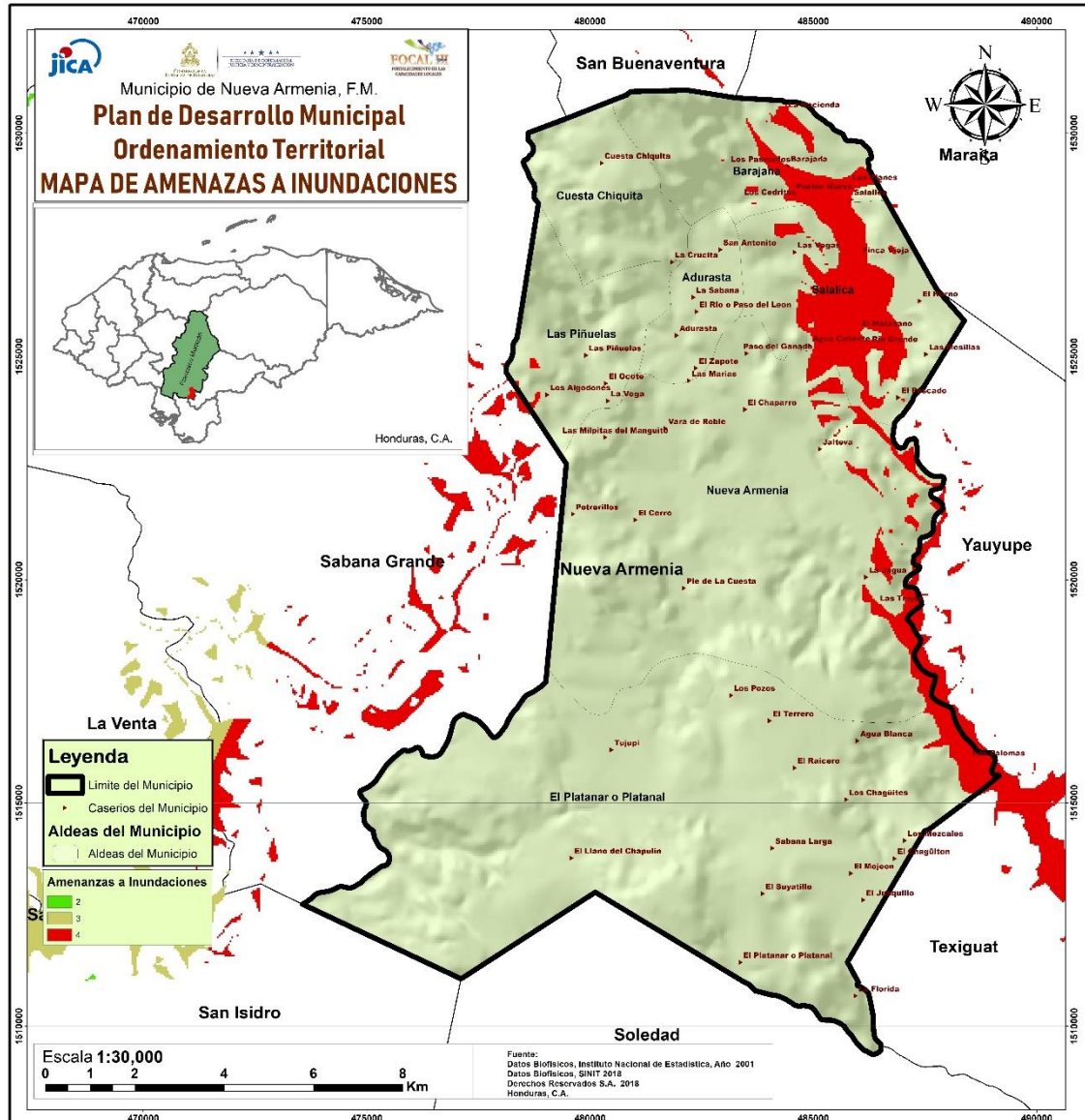
Línea Base Demográfica y Socioeconómica del Municipio de Nueva Armenia, Francisco Morazán



Línea Base Demográfica y Socioeconómica del Municipio de Nueva Armenia, Francisco Morazán

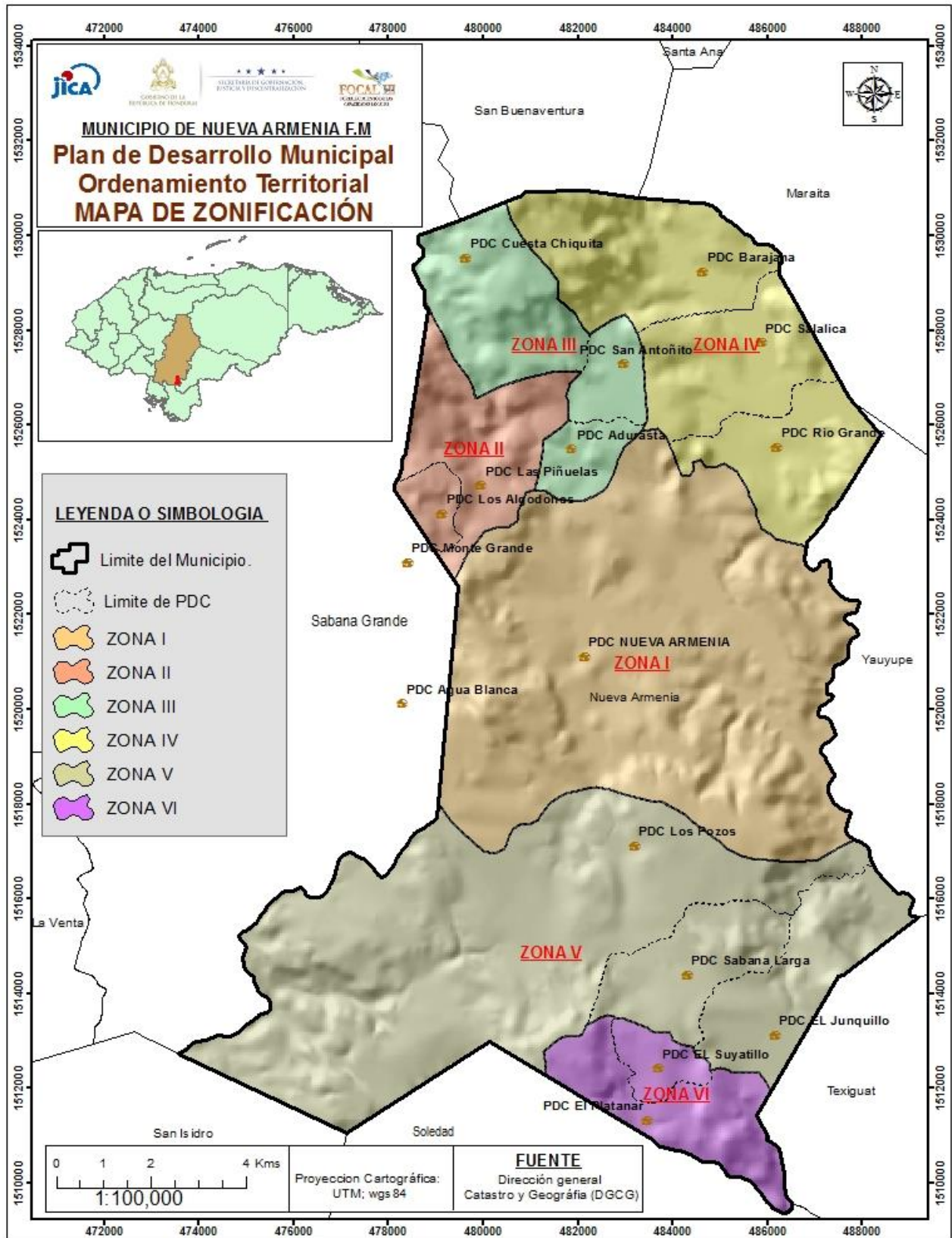


Línea Base Demográfica y Socioeconómica del Municipio de Nueva Armenia, Francisco Morazán



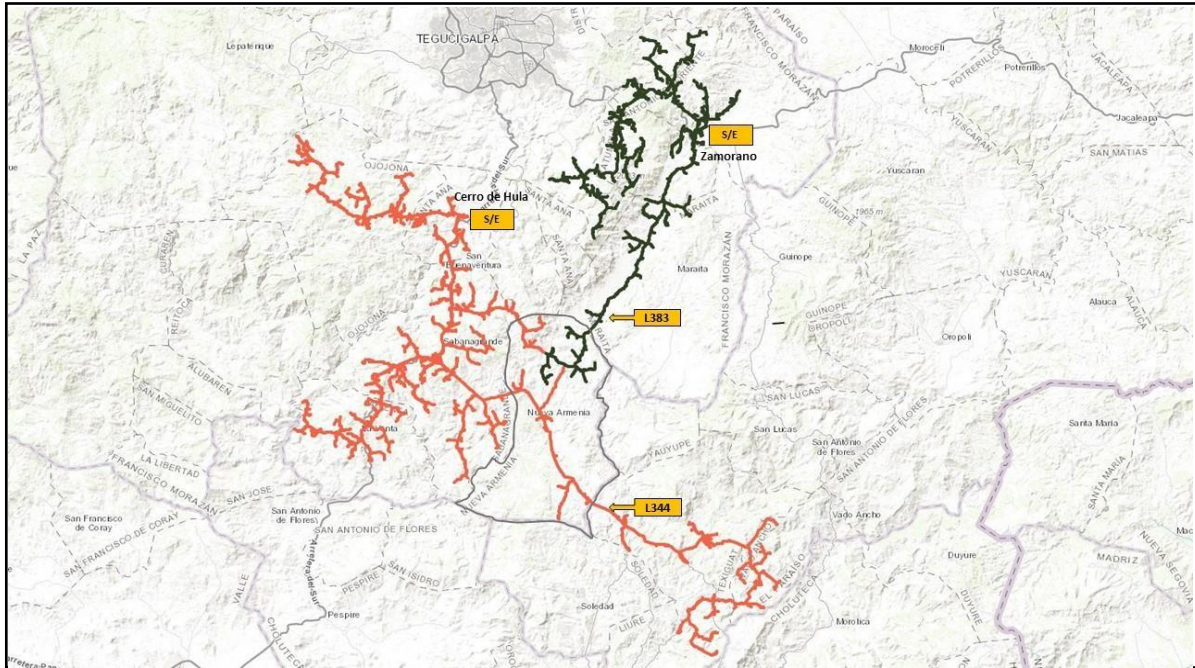
Línea Base Demográfica y Socioeconómica del Municipio de Nueva Armenia, Francisco Morazán

Anexo 21. Mapa de Zonificación Territorial Socializado, Validado y Aprobado



//

Anexo 22. Extensión de Línea de Distribución Municipio de Nueva Armenia.



Fuente Empresa de Energía Honduras, 2018

Línea Base Demográfica y Socioeconómica del Municipio de Nueva Armenia, Francisco Morazán

Anexo 23. Microempresas y agroindustriales en el Municipio de Nueva Armenia.

Comunidad/ Micoempresa/ Rubr	Casco urbano, y sus cacerios barrios	Adurasta	Monte Grande	Los Algodones	Sabana Larga	El Manguito	Piñuelas	Suyatillo	Tujupi	el chapulin	Platanal	San Antoñito	Cuesta Chiquita	Rio Grandes	El Junquillo	Agustina	Agua Blanca	Barajana y sus caserios	Raicero	Los posos	Las Palomas, Jaguas, Trojas, Agua Sucia, Sapote	Salalica	TOTAL	
Granja Avicola/Galline ras	1	1	0	0	0	0	0	1	0	0	0	0	0	3	0	0	0	0	1	0	0	0	0	5
Molienda									0	0	2	0	0		2				0	0	2			6
Herrería	1	0	0	0	2	0	0	0	0	0	0	0	0	0	0	0	0	0	0	0	0	0	0	2
Purificadora de Agua	1	0	0	0	0	0	0	0	0	0	0	0	0	0	0	0	0	0	0	0	0	0	0	0
Caja Rural	0	0	0	0	0	0	0	0	0	0	1	0	0	0	0	0	0	0	0	0	0	0	0	1
Coperativa	0	0	0	0	0	0	0	0	0	0	1	0	0	0	0	0	0	0	0	0	0	0	0	1
Ladrillera/ Tejera	0	0	0	0	2	0	0	0	1	0	0	0	0	0	0	0	0	2	1	0	0	0	0	6
Molinos	3	0	1	1	1	0	3	1	0	0	1	0	0	1	1	0	1	1	0	0	0	1	1	12
Campos de Futbol	2	0	1	0	2	0	1	2	0	1	1	1	1	0	1	1	0	1	0	1	1	0	0	14
Estacion Pluviometrica	1	0	0	0	0	0	0	0	0	0	0	0	0	0	0	0	0	0	0	0	0	0	0	0
pila / Tanques	3	0	1	1	1	0	1	1	0	0	0	1	0	0	2	0	0	1	1	0	0	1	1	10
Cementerio	1	0	0	0	0	0	0	0	0	0	0	0	0	0	1	0	0	0	0	0	0	1	1	2
Pulperías	15	2	2	2	2	1	4	5	0	1	5	6	2	2	3	0	1	5	1	2	0	4	4	46
Billares	2	0	0	1	0	0	0	0	0	0	1	0	0	0	0	0	0	0	0	0	0	0	0	2
Cantinas	3	0	0	1	0	1	1	0	0	0	1	0	1	0	0	0	0	0	0	0	0	0	0	5
Venta de Combustible	3	0	0	0	1	0	0	1	0	0	0	0	1	0	0	0	0	0	1	0	0	0	0	4
Sastrería	4	0	0	0	0	0	0	0	0	0	0	1	0	0	2	0	0	0	0	0	0	0	0	3
Pastelerías Individuales	2	0	0	0	0	0	0	0	0	0	0	0	0	0	0	0	0	0	0	0	0	0	0	0
Comedor (Polleras)	2	0	0	0	0	0	0	0	0	0	0	0	0	0	0	0	0	0	0	0	0	0	0	0
Barbería/sala de belleza	2	0	0	0	0	0	0	0	0	0	0	0	0	0	0	0	0	0	0	0	0	0	0	0
Abastecedora de Medicamentos	1	0	0	0	0	0	0	0	0	0	0	0	0	0	0	0	0	0	0	0	0	0	0	0
Venta de Pan de Casa	7	0	1	0	0	0	0	0	1	0	0	2	1	0	0	0	0	2	1	3	1	2	2	13
Tienda de Ropa Usada	1	0	0	0	0	0	0	0	0	0	0	0	0	0	0	0	0	0	1	0	0	0	0	1
Tienda Ropa Nueva	1	0	0	0	0	0	0	0	0	0	0	0	0	0	0	0	0	0	0	0	0	0	0	0
Taller de Mecánica	0	0	0	0	0	0	0	0	0	0	0	0	0	0	0	0	0	0	0	0	0	0	0	0
Servicio de Copias	2	0	0	0	0	0	0	0	0	0	0	0	0	0	0	0	0	0	0	0	0	0	0	0
TOTAL DE EDIFICACIONES	58	3	6	6	11	2	10	11	2	2	13	11	6	6	12	1	2	12	7	6	4	9	133	