



MUNICIPALIDAD DE CEDROS, FRANCISCO MORAZAN

INDICADORES SOCIOECONOMICOS

LINEA BASE DEL MUNICIPIO DE CEDROS, DEPARTAMENTO DE FRANCISCO MORAZAN.



GOBIERNO DE LA
REPÚBLICA DE HONDURAS



SECRETARÍA DE DERECHOS
HUMANOS, JUSTICIA, GOBERNACIÓN
Y DESCENTRALIZACIÓN

MUNICIPALIDAD DE CEDROS F.M

Informe final línea base Demográfica y Socioeconómica

PRESENTACIÓN

La Municipalidad de Cedros, Francisco Morazán, tiene la satisfacción de poner a disposición de las organizaciones del municipio, población en general, maestros, educandos, Instituciones privadas y del Gobierno de la Republica el presente estudio Socioeconómico para que sirva de consulta en la preparación de planes, proyectos e investigaciones específicas en pro del desarrollo de las comunidades y de nuestro municipio.

La información base de este estudio fue levantada a nivel censal por líderes de las propias comunidades, bajo la supervisión de un equipo Técnico Municipal, siguiendo una metodología basada en principios generalmente aceptados con relación a este tipo de trabajos, pero con la variante que se basa en la participación voluntaria y efectiva de los líderes comunitarios, quienes conocen sus vecinos y su propia realidad, y ellos hacen que este trabajo sea de bajo costo.

La Corporación Municipal, en concertación con JICA, FOCAL II tomaron la decisión de su realización, lo cual implicó la capacitación de 12 facilitadores técnicos, bajo la coordinación del Departamento de Desarrollo Comunitario y la Unidad Municipal Ambiental (UMA), la selección y capacitación de 4 líderes comunitarios por aldea en el área de levantamiento, supervisión, corrección, codificación, digitación de las boletas, conformación de la base de datos y la preparación de los indicadores, cuadros de salida y recolección de información secundaria. La base de datos digitalizada queda en la municipalidad, bajo la responsabilidad del técnico de Desarrollo Comunitario y de la Unidad Municipal Ambiental, quienes han sido capacitados para este fin y coordinaron el proceso a nivel de campo, involucrándose además en el manejo de la base de datos; la misma está a disposición para brindar información detallada a consideración de los usuarios interesados, sea esta por comunidad, barrios, colonias, aldea o caserío. Queremos externar nuestro agradecimiento a los líderes voluntarios por el apoyo, esfuerzo y dinamismo, así como los importantes aportes técnicos del equipo de profesionales facilitadores que supervisaron el levantamiento de datos, digitalización, procesamiento, análisis e interpretación de resultados.

Finalmente, en nombre de la población de nuestro municipio y de la Corporación Municipal, manifestamos nuestro profundo agradecimiento a la Agencia de Cooperación Internacional del Japón (JICA) por medio del proyecto FOCAL II, por el apoyo técnico de la Secretaria de Derechos Humanos, Justicia, Gobernación y Descentralización también al apoyo financiero de nuestra Corporación Municipal que nos brindaron para lograr la realización de este importante estudio.

DAVID CASTRO SUAREZ

ALCALDE MUNICIPAL

MUNICIPALIDAD DE CEDROS F.M

Informe final línea base Demográfica y Socioeconómica

PERSONAS QUE PARTICIPARON EN LA ELABORACION DE ESTE ESTUDIO:

Técnico facilitador FOCAL II	Enoc García
	Técnicos Municipales
Luis Miguel Torres/ Edwar Noé Álvarez/ Daniel Alejandro Torres	
Equipo de Apoyo	Bessy Elvir
Facilitadores	Mirian Torres
	Carmen Andrade
	Betzaida Canales
	Melba Zúniga
	Francisco Reyes
	Amanda Martínez
	Zury López
	Keylin Flores
	María Isabel Rosales
	Luis Cruz
	Karen Suarez
	María Virginia Colindres

Informe final línea base Demográfica y Socioeconómica

INDICE

CONTENIDO	PAGINA
Introducción	6
Resumen Ejecutivo	7
Metodología Aplicada	9
I. Marco Referencial	11
I.1 Antecedentes Históricos del Municipio.	11
I.2 Ubicación Geográfica.	16
I.3 Características Físicas.	20
I.4 Características Biológicas.	28
I.5 Características Sociales.	32
II. Institucionalidad e Inversión para el Desarrollo	36
II.1 Desempeño Municipal.	36
II.2 Presencia Institucional en el Municipio.	48
II.3 Sociedad Civil.	50
II.4 Inversión Social.	51
III. Infraestructura Básica	51
III.1 Vial.	51
III.2 Electricidad.	53
III.3 Telefonía y Correos.	54
III.4 Social.	55
III.5 Salud.	58
III.6 Educativa.	59
III.7 Productiva.	61
IV. Análisis de los Principales Indicadores Socioeconómicos.	62
IV.1 Población.	63
IV.2 Salud.	66
IV.3 Servicios Básicos.	71
IV.4 Vivienda.	73
IV.5 Educación.	86
IV.6 Igualdad entre los Sexos a Nivel Educativo.	91
IV.7 Economía.	93
IV.8 Participación.	109
V. Conclusiones	114
VI. Anexos:	117
Infraestructura Básica Existente en el municipio por comunidad.	148
Instituciones Públicas y Privadas que intervienen en el municipio.	153
Presencia institucional por comunidades del municipio.	154
Presencia organizaciones de Sociedad Civil por comunidad	154
Viviendas Ocupadas y Desocupadas por Comunidad	160
Organigrama de la Municipalidad.	123
Croquis censales y listados de casa	163
Instrumento Censal Línea Base	155
Galería Fotográfica.	265

Informe final línea base Demográfica y Socioeconómica

INTRODUCCION

*El presente documento incluye los datos cuantitativos y el análisis cualitativo de los indicadores socioeconómicos levantados a nivel censal, con participación social, en el Municipio de Cedros, Francisco Morazán; datos levantados durante los meses de noviembre diciembre 2017 culminando el cierre en agosto del 2018, en todo el área urbana y rural de municipio y que representan la base para medir y comparar los avances en materia de desarrollo en cuanto a los Objetivos de Desarrollo del municipio. El documento contiene la presentación por el alcalde David Castro Suarez, una introducción, el resumen ejecutivo, y seis capítulos; **el capítulo primero** trata el marco de referencia desarrollando el contexto biofísico y socioeconómico, que incluye los antecedentes históricos del municipio, su ubicación geográfica y se realiza la caracterización del municipio a nivel físico, biológico y social.*

***El capítulo segundo** hace un breve análisis sobre la institucionalidad existente y la inversión para el desarrollo, tomando en consideración la situación del desempeño de la municipalidad, la presencia institucional en el municipio, el nivel de organización de la sociedad civil y la inversión social ejecutada en el municipio de Cedros. **El capítulo tercero** describe, en síntesis, la infraestructura básica existente en el municipio en cuanto a los aspectos de salud, educación, productivos, vial e infraestructura social, con el propósito de tener una idea general de las disponibilidades existentes en este campo, y por ende de las carencias o deficiencias que repercuten en la cobertura de los sectores analizados.*

***En el capítulo cuarto** se analizan los principales indicadores socioeconómicos recolectados censalmente, en las variables de población, salud, servicios básicos, vivienda, educación, igualdad entre los sexos a nivel educativo, economía y participación social y ciudadana, los cuales representan el conjunto de indicadores bases para medir los avances del desarrollo municipal. **El capítulo quinto** resume las principales conclusiones de los resultados del trabajo censal que muestra la actual situación del municipio a la luz de los Objetivos de Desarrollo Municipal. En **el capítulo sexto** se agregan como anexos los cuadros que muestran la presencia institucional, la existencia de organizaciones de la sociedad civil, inversión social realizadas en el municipio, infraestructura básica y viviendas existentes, la frecuencia simple del censo y la matriz de los principales indicadores en el marco de los Objetivos de Desarrollo Municipal.*

Esperamos que el presente estudio sea utilizado como un instrumento valioso para proponer y medir hacia el futuro el desarrollo de nuestro Municipio de Cedros.

Informe final línea base Demográfica y Socioeconómica

RESUMEN EJECUTIVO

- *El Municipio de Cedros, Francisco Morazán cuenta con una población de 19,472 habitantes.*
- *Del total, 9,635 son hombres y 9837 son mujeres. Existe un promedio de 5 personas por vivienda.*
- *Los nacimientos para el último año son de 71 niños, lo que significa una tasa de natalidad de 0.36 % de la población.*
- *Existen 888 madres solteras. En la mayoría de las viviendas, viven dos o más familias.*
- *La tasa de mortalidad materna durante el parto y el posparto para el último año fue de 4, por los 71 partos atendidos, sin embargo, la mortalidad infantil en el período representa una tasa de mortalidad infantil del 5.63 %*
- *Entre las enfermedades de mayor incidencia en la población están: El Chikungunya donde se manifestaron 975 casos al (23.26%) de la población, Hipertensión Arterial 823 casos al (19.63%) de la población, Infecciones respiratorias agudas 666 casos al (15.89%) de la población, Dengue clásico 369 casos al (8.88%) de la población, Asma bronquial 329 casos al (7.85%) Diarreas 215 casos al (5.13%) de la población y el resto de las enfermedades tienen un índice menor del 5.13%*
- *El 27.47% de la población recibe el servicio de agua, a través de diferentes medios del cual el 47.17% es a través de agua domiciliar por acueducto, un 8.97% acarrea agua de río o quebrada, un 18.42% acarrea agua de una fuente o llave pública.*
- *Un 27.47% de la población poseen servicio sanitario y el 36.54% de la población poseen letrina.*
- *El municipio de Cedros cuenta con el servicio de tren de aseo favoreciendo a un 14.96% de la población.*

Informe final línea base Demográfica y Socioeconómica

- *La cobertura del servicio de energía eléctrica es del 60.71 %, y el servicio de alumbrado público que recibe la mayor parte de la población es de un 59.21%.*
- *El combustible de cocina más usado es la leña 5,315 viviendas, el cual representa 64.01% y el segundo más usado es la electricidad con 357 representado el 4.81%.*
- *7,446 niños y jóvenes se encuentran en edad escolar (38.23% del total de la población), de estos 50.67% son varones y 49.33% son mujeres; de este total sólo el 55.84% están estudiando.*
- *La tasa de analfabetismo en el municipio de Cedros es de 4.95 %.*
- *La población estudiantil que ha logrado llegar a nivel diversificado es un 7.12% de la que se encuentra en edad de este nivel, por lo que el nivel de profesionalización y calificación del recurso humano del municipio no es el esperado por muchos factores que impiden lograr impulsar el desarrollo local.*
- *Las principales actividades económicas del municipio son la agricultura y ganadería y en mucho menor escala el comercio y los servicios profesionales, estos últimos en los sectores educación, salud y desarrollo.*
- *La mayor fuerza de trabajo predominante está en el sector de agricultura con 4,587 el 30.28% del total de la PEA ocupada.*
- *Población en edad de trabajar (PET) del municipio representa el 77.80% del total de la población; la población económicamente activa es el 38.92% de la PET. La población económicamente inactiva representa el 61.08% de la PET.*
- *Existen un total de 128 diferentes profesiones y oficios.*
- *La profesión que sobresale es la de Maestro de Educación Primaria, en tanto los oficios más relevantes son: oficios domésticos, jornaleros, albañiles, comerciantes y obreros.*

1.2 METODOLOGÍA APLICADA

La Asociación de Municipios de Honduras (AMHON) le solicito a la Secretaría de Derechos Humanos, Justicia, Gobernación y Descentralización en el Programa de Fortalecimiento a las Capacidades Locales (FOCAL II), habiendo obtenido una respuesta positiva. El municipio de Cedros, Francisco Morazán mostró interés en participar en el proyecto y fue asignado al Departamento de Desarrollo Comunitario y la Unidad Municipal Ambiental (UMA), quien designo un técnico para participar en el taller de inducción impartido por la Cooperación Japonesa-JICA y la Secretaría de Derechos Humanos, Justicia, Gobernación y Descentralización, posteriormente se involucraron los técnicos municipales en las jornadas de trabajo luego de participar en el proceso de inducción se presentó la propuesta a la Corporación Municipal y fue aprobado el presupuesto para dar inicio con este proyecto; elaboramos el Plan de Trabajo y llevamos a cabo la selección de los líderes comunitarios. Se capacitaron a 12 facilitadores y líderes comunitarios que fueron quienes llevaron a cabo el proceso de levantamiento de información en sus comunidades. Se elaboraron los mapas censales de las respectivas comunidades, se llenaron los cuadros de identificación de viviendas de las comunidades y se recolectaron datos básicos de las comunidades para emprender el proceso se desarrolló la metodología en las siguientes fases:

Fase 1: Diseño y organización:

Preparación del instrumento de levantamiento de la información (boletas), revisión de la propuesta metodológica y los indicadores, asignación de los Técnicos Municipales, preparación del material para capacitación al equipo Técnico Municipal, facilitadores y líderes comunitarios.

Fase 2: Promoción e Inducción:

Concertación del proceso con la Corporación Municipal (Firma de la Carta de compromisos), Selección de facilitadores para participar del proceso de levantamiento, capacitación metodológica y concertación de compromisos con líderes comunitarios. Preparación de los croquis y listado de jefes (as) hogar, por comunidad, realización de asambleas comunitarias para socializar el proceso y motivar a la población.

Informe final línea base Demográfica y Socioeconómica

Fase 3: Levantamiento

Reunión del equipo comunitario para la distribución geográfica de trabajo (esta se hace de acuerdo al mapa censal). Facilitadores y líderes comunitarios realizan jornadas de levantamiento de boletas (una por familia) y llenado de formatos de información secundaria, revisión de boletas levantadas, los líderes comunitarios preparan paquetes y entregan al facilitador, el facilitador municipal supervisa y da seguimiento, el facilitador revisa resultados y hace el control de calidad de las boletas levantadas, revisión final y preparación de paquete de la comunidad listo para digitalizar.

Fase 4: Tabulación y análisis

El Facilitador Municipal revisa y ordena las boletas e información levantada por comunidad, tabulación de boletas en un programa especial diseñado por la AHMON, (Secretaría de Derechos Humanos, Justicia, gobernación y Descentralización y la Cooperación Japonesa-JICA). Este programa refleja los datos estadísticos en cada una de las variables de la boleta. Preparación y revisión de cuadros de salida, elaboración del cuadro de línea base, análisis de resultados y elaboración del borrador de informe final.

Fase 5: Validación, Socialización, Edición y Transferencia

Validación de resultados, corrección, revisión y estilo del informe final, edición del documento, socialización y entrega de documento en cabildo abierto a la Corporación Municipal, y a los líderes comunitarios de cada una de las Comunidades.

I. MARCO DE REFERENCIA

1.1 ANTECEDENTES HISTÓRICOS DE CEDROS

El Municipio de Cedros, Francisco Morazán es uno de los más antiguos de Honduras, El surgimiento fue durante el mandato del General Tiburcio Carias Andino, mediante Acuerdo Ejecutivo N° 1114 del 12 de noviembre del año 1964, Cedros contaba con 12 aldeas según un estudio Político Territorial efectuado por la Dirección General de Estadísticas y Censos. Para esa Épocas las aldeas eran las siguientes: Centro-Vallecillos, Pueblo Nuevo, El Guante, El Suyatal, Trinidad de Quebradas, Mata de Plátano, Santa Rosa, Las Animas, El Tamarindo, Agalteca, Ojo de Agua, Tuliapa, Cedros Abajo. Dentro de esta jurisdicción estaban comprendidos, además, 86 caseríos. Para el año de 1,980, las aldeas seguían siendo 12 pero los caseríos sumaban 165 sin embargo, la creciente población de la aldea de Vallecillos de acuerdo a la suficiencia de sus recursos económicos disponibles para su sostenimiento fue el factor esencial para su desmembramiento del municipio de Cedros y que se convirtiera en municipalidad mediante el Acuerdo Ejecutivo N° 1035-86 del 5 de diciembre del año 1986.

Según el Censo Nacional de Población, practicado en marzo de 1974, la población total ascendía a 13,469 habitantes distribuidos así: en la cabecera departamental 917 habitantes y en el resto de los caseríos 12,552 habitantes. En el último recuento poblacional Mediante la utilización de los datos del Censo Nacional de Población y Vivienda de 2001 y contando con la tasa de crecimiento del municipio de 1.1% anual se calcula la población de Cedros en 19,137 personas para el año 2007, siendo la población masculina la de mayor presencia en el municipio.

El origen del nombre de Cedros

En un hecho aceptado por la tradición histórica que el nombre del municipio es consecuencia de existir en el lugar y los alrededores gran abundancia de esta madera preciosa. Sin embargo, se pudo establecer que el nombre del lugar experimento variantes según las jurisdicciones político-administrativas de las que formo parte.

A mediados del siglo XVIII, específicamente en el año de 1752, el lugar era llamado Zedros o Mineral del Señor San Joseph de los Sedros; En 1771 se conocía como Mineral de Zedros. En el año 1779 en un expediente relacionado con el nombramiento de autoridades en la localidad, se detallan los diferentes agregados al nombre original. Por orden de aparición se le dan los siguientes nombres: “Real de Minas de Zedros”, “Partido de San Juan de Cantarranas y Mineral de Zedros”, “Lugar de Los Zedros”, “Partido de los Zedros”, “Valle que

Informe final línea base Demográfica y Socioeconómica

llaman de Cantarranas Mineral de los Zedros”, “Partido de los Zedros y Cantarranas”. Como podemos observar el nombre permanece inalterable y los agregados responden a situaciones de orden geográficos, económicos, religiosos y políticos-administrativos. Es decir que las modificaciones responden a determinados momentos históricos. La fuerza de la Tradición, Sin embargo, conservo hasta la actualidad el simple nombre de Cedros.

El descubrimiento minero y los primeros pobladores

Durante el reinado de Felipe II (1556-1598), El gobernador de Honduras Alonso Contreras de Guevara en 1582, elaboro un informe de todos los pueblos existente en la gobernación. En el informe no se registró Cedros como pueblo de indio ni centro de laboreo de minas. No obstante, aparece como lugares poblados en los extremos del área donde posteriormente se descubriría el Mineral de Cedros, el Mineral de Agalteca descubierto en 1576 y el Pueblo de los Indios de Orica.

El Poblamiento del lugar donde se ubica en la actualidad Cedros si bien es cierto, tuvo sus raíces en los descubrimientos mineros en el sitio, su origen difiere al de aquellas poblaciones establecidas por los españoles en el siglo XVI. Estas primeras poblaciones cuya fundación algunas veces no fue formal, constituyeron bases y escalas en las rutas de penetración de las tierras desconocidas por los Hispanos.

El Asentamiento del Mineral de Cedros se hizo exclusivamente para trabajar las minas, estas minas se comenzaron a trabajar desde principios del siglo XVII (1700).

A finales del siglo XVI y principios del siglo XVII fueron descubiertos varios sitios mineros particularmente en el área central del actual departamento de Francisco Morazán. En el transcurso de medio siglo (1700-1750), las minas de Cedros y otros minerales de la Provincia de Tegucigalpa, experimentaron los escasos suministros de mano de obra indígena. En los Reales de Minas de la Alcaldía de Tegucigalpa, Santa Lucia, San Salvador, San Antonio, Cedros, Potrerillos, Yuscarán, Plomo, Corpus y San Martin, la falta de operarios afecto los ingresos a la Corona por concepto del Quinto Real. Las Autoridades de la Capitanía General de Guatemala, observaron con escepticismo que al Mineral de Cedros se trasladaran indígenas de los pueblos de Curaren, Alubaren, Reitoca, Lauterique, Aguanqueterique, todos ellos de clima caluroso. La salud de los indígenas se dio afectada por la exposición al clima templado de Cedros.

Informe final línea base Demográfica y Socioeconómica

A mediados del Siglo XVIII Cedros adquirió gran importancia por su pujante desarrollo mediante las actividades mineras y comerciales que determinaron en parte el crecimiento poblacional. La población minera cobro auge permitiendo la diversificación de las actividades comerciales. Para esta fecha ya se había superado el problema de la falta de mano de obra para el laboreo de las minas, lo que sumado a la favorable ubicación geográfica resulto en un positivo desarrollo. De esta manera, Cedros se convirtió en el Centro de Recolección de las mercaderías procedentes de los Puertos de Omoa y Trujillo para posteriormente pasar el resto de las provincias de la Capitanías General de Guatemala.

Tradiciones y Costumbres.

- *Entre las tradiciones sobresalen algunas actividades que se realizan en las ferias patronales:*

Alboradas, Bautizos, Quema de pólvora, Artesanías, Procesiones con acompañamiento de música de banda, Visita de Santos de otros lugares a nuestras ferias, Mojigangas, Misas, Vigilias, Juegos tradicionales, Carreras de Cinta Encuentros deportivos, Noches culturales, Fiestas bailables, Concierto de Grupos y Artistas Nacionales, Comidas típicas, Juegos Pirotécnicos.

En la feria Patronal la cual inicia el 3 de enero y finaliza el 15 de enero de cada año se hace una procesión con la imagen del Cristo Negro o Señor del Buen Fin el cual fue donado por el Rey Felipe II en el siglo XVI y se realiza por las principales calles de toda la Ciudad de Cedros con la presencia de autoridades de la Iglesia Católica.

- *Celebración de la Semana Santa con actividades religiosas.*
- *Celebración de la Feria Turística (26-31 de agosto). En la cual podemos encontrar comidas típicas, Carreras de Cinta, Venta de Artesanías, Fiestas Bailables y Encuentros Deportivos.*
- *Entre otras fiestas de carácter oficial están: El día de la madre, día del niño, día de la independencia, la navidad y el año nuevo.*

Informe final línea base Demográfica y Socioeconómica

➤ **Gastronomía antigua y existente**

Chicharrones, sopa de mondongo, torrijas de pan y de pinol y sopa de gallina india con arroz de maíz, sopa de olla, nacatamales, montucas, tamalitos de elote, tamalitos de frijoles, sopa de frijoles con costilla de res, sopa de pescado seco dulces, pan casero.

• **Bebidas Típicas:**

Horchata, vino de mandarina, jugo de caña, vino de naranja, rompopo, chicha y mistela.

• **Patrimonio Histórico**

- *Iglesia Católica “San José de Cedros” construida en el año 1574 por los españoles.*
- *Casa donde se reunió el primer Congreso Nacional (Asamblea Nacional Constituyente de Honduras) el 29 de agosto del año 1824.*
- *Casa donde nació el Tribuno Álvaro Contreras 3 de enero de 1839.*
- *Restos de los Hornos de Agalteca utilizados para fundir oro cuya imagen apareció en el billete de 10 lempiras editado el 1 de marzo de 1974 con el cual se prueba la importancia del mineral de Agalteca, Cedros F.M.*
- *Casa de la Hacienda Santa Clara que fue propiedad de Tiburcio Carias.*
- *Paseo Bocamina Beta Azul y Bocamina de Mister Glen.*

➤ **Primeros servicios públicos:**

Agua Potable: Proyecto iniciado en el año de 1960

Energía Eléctrica: Proyecto de Electrificación en el año de 1984

Alcantarillado: Proyecto realizado en el año de 1948

El Rastro Público en el año 1950.

Informe final línea base Demográfica y Socioeconómica

➤ **Personajes Importantes:**

- *Rey Felipe II (Obsequio la imagen del Cristo Negro o Señor del Buen Fin en el siglo XVI).*
- *Capitán Español Alonzo de Cáceres de Guzmán (Fundador de Cedros en el año 1537).*
- *Álvaro Contreras (Primer Orador Centroamericano, Nació en la Ciudad de Cedros el 3 de enero del año 1839).*
- *Rev. Humberto Rivera Torres (Fundador del Jardín de niños de la Ciudad de Cedros).*
- *Luis Roberto Ramírez (Historiador local).*
- *Rafael Servellón Suarez (autor del libro Cedros Hoy y Siempre).*
- *Otros.....*

➤ **Actividades económicas que sustentan la población**

Agricultura: *Cultivo de la tierra cuya finalidad es obtener productos vegetales para el consumo del ser humano y el ganado (como maíz, frijol, café, sorgo, cítricos y pastos).*

Ganadería: *Manejo y explotación de animales domesticables con fines de producción, para su aprovechamiento.*

Avicultura: *Actividad de criar y cuidar aves, además de su explotación comercial.*

Minería: *Explotación o extracción de los minerales que se han acumulado en el suelo y subsuelo en forma de yacimientos. (Oro, plata, óxido de hierro, varita y antimonio).*

Informe final línea base Demográfica y Socioeconómica

1.2 Localización Geográfica y Estratégica

Municipio de Cedros se encuentra ubicado en la zona nor-occidental del departamento de Francisco Morazán, a 63 kilómetros al noroeste de la ciudad capital del país.

El acceso al municipio es por la carretera pavimentada (P-015), que comunica la Capital con la ciudad de Guaimaca; enlazando en el desvío de Talanga sobre la carretera central en dirección al Municipio de El Porvenir.

En el siguiente mapa se muestra la localización del Municipio de Cedros con respecto al Territorio Nacional



Informe final línea base Demográfica y Socioeconómica

➤ **Los límites del Municipio son los siguientes:**

- *Al Norte con los Municipios de San Ignacio y El Porvenir.*
- *Al Sur con los Municipios de Comayagua, Villa de San Antonio, Talanga y el Distrito Central.*
- *Al Este con los Municipios de Guaimaca y Talanga.*
- *Al Oeste con los Municipios de Vallecillo y el Porvenir.*

➤ **Extensión Territorial**

*El Sistema Nacional de Información Territorial determina que la extensión actual del Municipio de Cedros es de 780.37 Km², existiendo una gran diferencia entre estos valores con los datos recopilados del Sistema Nacional de Información Municipal (SINIMUN) de la Secretaría de Derechos Humanos, Justicia, Gobernación y Descentralización quienes manejan una extensión territorial de **750 Kms²** lo que podría ser el resultado de conflictos territoriales existentes con otros municipios.*

➤ **Altura en el municipio referencia Casco Urbano:**

La altura del municipio de Cedros es de 947 Mts. /sobre el nivel del mar, tomado desde la municipalidad (Casco Urbano).

➤ **Punto más alto:** *es de 1469 Mts. / sobre el nivel, tomado de la comunidad de La Vereda, Pueblo Nuevo.*

➤ **Sus coordenadas son las siguientes:** *X:463083 Y:1594103*

➤ **Aldeas y caseríos del municipio de Cedros F.M**

El Municipio de Cedros consta de 12 aldeas y 160 caseríos

Informe final línea base Demográfica y Socioeconómica

Aldeas
<i>Cedros</i>
<i>La Guadalupe</i>
<i>Las Animas</i>
<i>Mata De Plátano</i>
<i>Pueblo Nuevo</i>
<i>Siria</i>
<i>El Tamarindo</i>
<i>El Tablón</i>
<i>El Suyatal</i>
<i>El Guante</i>
<i>Cedros Abajo</i>
<i>Agalteca</i>

Caseríos		
<i>El Aguacate</i>	<i>La Coyotera</i>	<i>El Tule</i>
<i>El Uval</i>	<i>La Paila</i>	<i>Guachipilín</i>
<i>Grupo Campesino El Esfuerzo</i>	<i>La Rusia</i>	<i>Hacienda Cañada Fresca</i>
<i>Grupo Campesino Santa Cruz</i>	<i>Los Trozos</i>	<i>Mata de plátano</i>
<i>Hacienda Talanguita</i>	<i>Los Vasos</i>	<i>Quebrada Grande</i>
<i>Jiniapa</i>	<i>Los Zarzales</i>	<i>Agalteca</i>
<i>La Majadita</i>	<i>Agua Blanca</i>	<i>Agua Caliente</i>
<i>La Nueva Concepción</i>	<i>Buenos Aires</i>	<i>Chirinos No .1</i>
<i>La Providencia</i>	<i>Concepción de Moya</i>	<i>Chirinos No.2</i>
<i>La Uva</i>	<i>El Empalme</i>	<i>El Carrizal</i>
<i>Las Vegas</i>	<i>El Rajadero</i>	<i>El Ingenio</i>
<i>Los Barrancones</i>	<i>El Tablón</i>	<i>El Rodeo</i>
<i>Los Izotes</i>	<i>El Yeso</i>	<i>Hacienda La Presa</i>
<i>Mala Lista</i>	<i>Hacienda La Segovia</i>	<i>Hacienda Las Lajas</i>
<i>Rancho Negro</i>	<i>La Chatana</i>	<i>Hacienda Santa Clara</i>
<i>Tamarindo</i>	<i>La Florida</i>	<i>Juan Ladrón</i>
<i>Buena Vista O El Bramadero</i>	<i>La Joya</i>	<i>La Horqueta</i>

Informe final línea base Demográfica y Socioeconómica

<i>Cedros Abajo</i>	<i>La Unión o El Ocotillo</i>	<i>La Pista</i>
<i>El Carpintero</i>	<i>Laguna Seca</i>	<i>La Poza del Tigre</i>
<i>El Carrizal</i>	<i>Las Crucitas</i>	<i>La Vigía</i>
<i>El Conejo</i>	<i>Las Lajitas</i>	<i>Laguna El Carrizal</i>
<i>El Maturín</i>	<i>Limones</i>	<i>Laguneta</i>
<i>El Satélite O Los Plancitos</i>	<i>Santa Rosa</i>	<i>Pozo Dulce</i>
<i>El Tigre</i>	<i>Casas Viejas</i>	<i>San Rafael</i>
<i>El Tizatillo</i>	<i>Pirineos</i>	<i>Terraplenes</i>
<i>La Ciénega</i>	<i>El Aguacatal</i>	<i>Zinguizapa</i>
<i>Culuco</i>	<i>La Ermita</i>	<i>Río Chiquito</i>
<i>El Copante</i>	<i>La Jagua</i>	<i>San Cristóbal</i>
<i>El Guante</i>	<i>Las Piñuelas</i>	<i>San Martin de la Lima</i>
<i>El Quebracho</i>	<i>Los Encinos</i>	<i>Santa María</i>
<i>El Zapote</i>	<i>Los Guamiles</i>	<i>Cerro Piedra Chata</i>
<i>La Lagunita</i>	<i>Los Talleres</i>	<i>El Arenal</i>
<i>La Raíz</i>	<i>Molular</i>	<i>El Capulín</i>
<i>Las champas</i>	<i>Paso Hondo</i>	<i>El Caracol</i>
<i>Las Delicias</i>	<i>Vindel de San Antonio</i>	<i>El Chagüite</i>
<i>Las Pozas o Rancho Agua Caliente</i>	<i>El Obispo</i>	<i>El Domadero</i>
<i>Los Posos</i>	<i>Hacienda Rancho Las Vegas</i>	<i>El Encino</i>
<i>El Suyatal</i>	<i>La Guadalupe</i>	<i>El Palenque</i>
<i>Hacienda Los Sauces</i>	<i>Puente Julián</i>	<i>El Piojillo</i>
<i>Hacienda San Isidro</i>	<i>La Laguna</i>	<i>El Portillo</i>
<i>La Manaca</i>	<i>La Veredita</i>	<i>El Zarcil</i>
<i>Los Ingenios</i>	<i>Las Delicias</i>	<i>Floricultura</i>
<i>Macuelizo o Quebrada Oscura</i>	<i>Las Lajas</i>	<i>Hacienda Talanguita</i>
<i>Sabana Larga</i>	<i>Las Ventanas</i>	<i>La Cidra</i>
<i>Agua Salada</i>	<i>Los Altos</i>	<i>La Dicha No.1</i>
<i>Asentamiento Nueva Suyapa</i>	<i>Los Bañaderos</i>	<i>La Dicha o Palenque No.2</i>

Informe final línea base Demográfica y Socioeconómica

<i>El Alto</i>	<i>Los Naranjos</i>	<i>La Guadalupe</i>
<i>El Centro</i>	<i>Los Patos</i>	<i>La Laguna</i>
<i>El Tablón</i>	<i>Los Planes</i>	<i>El Higuero</i>
<i>Hacienda el Alto</i>	<i>Montaña Vieja</i>	<i>Las Animas</i>
<i>Hacienda El Tigre</i>	<i>Palo Verde</i>	<i>Los Canales</i>
<i>Jalteva</i>	<i>Pueblo Nuevo</i>	<i>Santa Inés</i>
<i>Jaltevita</i>	<i>Pueblo Viejo</i>	<i>Sicaguara</i>

1.3 Características Físicas

➤ **Topografía**

En el Municipio de Cedros según su topografía se organiza en tres tipos de unidades territoriales:

Unidad de Montaña: *En esta unidad, se identifican la subunidad de montaña siguiente:*

- *La Subunidad Cordillera Montaña de Corralitos (Área Protegida) localizada en la zona sur del Municipio de Cedros; teniendo una variación altitudinal entre los 1,050 a 2,100 msnm.*

Unidad de Intermontaña; *esta unidad casi abarca todo el territorio del municipio de Cedros, recorriendo toda la parte central de este.*

Unidad de los Valles; *esta unidad se encuentra localizada en la zona norte y centro-este del territorio del municipio, esta unidad es la que cuenta con las mejores condiciones de desarrollo productivo.*

El conocimiento y definición de las Unidades Territoriales nos permite identificar las ventajas y desventajas topográficas para el Municipio.

Informe final línea base Demográfica y Socioeconómica

La unidad de Montaña es predominante principalmente en la zona sur, localizando muy pocos sectores en el lado norte esta representa un gran potencial forestal; seguida de la unidad Intermontaña en la zona centro y la Unidad de los Valles, es la que presenta menor territorio en el municipio principalmente en la zona norte y centro-este.

➤ Principales ríos y quebradas.

➤ Cuencas

La mayor parte del territorio del Municipio de Cedros se encuentra localizada en la Cuenca del Río Ulúa, y únicamente una parte del territorio norte de la aldea de Mata de Plátano se encuentra localizada en la zona de influencia de la Cuenca del Río Choluteca.

La Cuenca del río Ulúa es una de las más importantes en el territorio nacional debido a que abarca la quinta parte de todo el territorio de nuestro país, comprendiendo la región occidental y parte de la región central y norte, ejerciendo influencia en diez de los departamentos de nuestro país. Gran parte del desarrollo de las actividades productivas son desarrolladas gracias a la influencia de esta cuenca ya que sus vertientes bañan muchos valles, vegas y llanuras, utilizando el agua para la irrigación de campos agrícolas y ganaderos, para represas, consumo doméstico e industrial.

El municipio cuenta con una extensa red hídrica y abundantes corrientes superficiales permanentes e intermitentes, siendo los principales ríos que bañan toda el área del Municipio de Cedros los siguientes:

- ✓ Río Talanga*
- ✓ Río Tuliapa*
- ✓ Río Playa y*
- ✓ Río Zinguizapa.*

➤ Microcuencas

En cuanto a las microcuencas productoras de agua, se han identificado 15, las que abastecen actualmente de agua a algunas comunidades del municipio.

A continuación, se presentan las microcuencas localizadas en el municipio, así como las comunidades a las que abastece cada una:

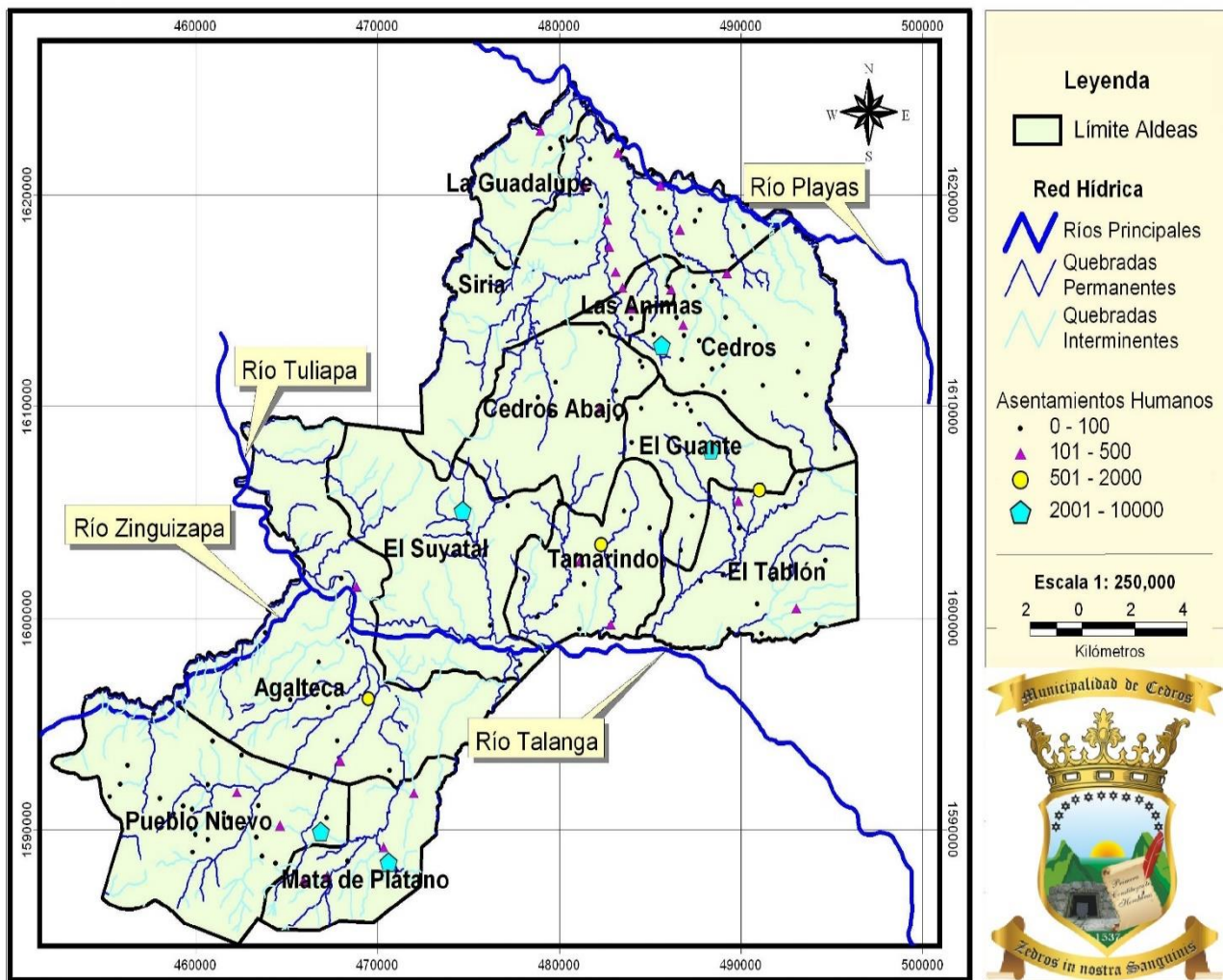
Informe final línea base Demográfica y Socioeconómica

Microcuencas Productoras de Agua en Cedros

Microcuenca	Comunidad que Abastece
<i>El Higüero</i>	<i>Casco urbano</i>
<i>Quebrada Arriba</i>	<i>Casco urbano</i>
<i>Río Jalteva</i>	<i>Santa Cruz, Villa Hermosa y El Molular</i>
<i>El Panal</i>	<i>La Montañita y El Panal</i>
<i>Río Santa Clara</i>	<i>Agalteca y Poza del Tigre</i>
<i>Carrizalito</i>	<i>Chirinos</i>
<i>Milperias</i>	<i>El Tablón y Talleres</i>
<i>La Cuseria</i>	<i>El Aguacatal</i>
<i>El Chimbo</i>	<i>Las Lajitas y Santa Rosa</i>
<i>Juan Ladrón</i>	<i>Mata de Plátano y quebrada Grande</i>
<i>La Ciénega</i>	<i>Las Crucitas y El Tablón</i>
<i>Higuerito</i>	<i>Higuerito</i>
<i>Río Playa</i>	<i>Pirineos y Las Lajitas</i>
<i>Siria</i>	<i>Agua Blanca y Guapinoles</i>
<i>Río Obispo</i>	<i>La Guadalupe</i>

Ninguna de las Microcuencas del Municipio de Cedros ha sido declarada, por lo tanto, no ha sido elaborado un Plan de Manejo, lo que se convierte en una desventaja para los pobladores de este municipio, por no existir nada que garantice la calidad y cantidad de producción de agua de estas microcuencas, es de vital importancia que en un futuro se puedan generar estudios para la declaración de estas como zonas protegidas.

Mapa de Red Hídrica



➤ **Clima Predominante**

En el territorio del Municipio de Cedros podemos localizar dos tipos de climas, los que se describen a continuación:

Clima Poco Lluvioso con Invierno Seco: Este tipo de clima lo podemos localizar en la mayor parte del territorio del municipio, el periodo lluvioso es de seis meses, siendo los meses más lluviosos junio y octubre y los meses menos lluviosos son febrero y marzo, El promedio anual de la temperatura es de 22°C con excepción de las zonas altas cuyos promedios oscilan entre los 18°C y los 20°C, mientras que las máximas anuales oscilan entre los 24 y los 26°C y las mínimas anuales, entre los 16 y los 18°C, descendiendo hasta los valores promedios anuales de unos 14°C en las secciones altas, la humedad relativa anual varía alrededor de los 80%.

Informe final línea base Demográfica y Socioeconómica

Clima Lluvioso de Altura: Este es un subclima intramontano, el que podemos localizar en la parte este de las la aldeas de Pueblo Nuevo y Agalteca localizadas al sur este del territorio del municipio encontrándolo en la zona nor-occidental y centro-oriental, el periodo lluvioso es de seis meses siendo los meses más lluviosos junio y septiembre y los meses más secos febrero y marzo, este subclima es el presenta los valores de temperatura menores en todo el país durante los meses de noviembre y enero, siendo la oscilación de las temperaturas ambientales de 21 ° C; la humedad relativa anual es de alrededor de los 72 a los 74%.

La precipitación anual del Municipio de Cedros oscila entre 1,000 mm hasta los 1,700 mm (según el mapa de precipitación de Honduras), y contando con una evapotranspiración potencial que fluctúa entre 1,200 mm a 1,900 mm.

Las montañas que ejercen influencia sobre el territorio del Municipio de Cedros es la Montaña de Corralitos, la que colabora a la variedad climática y precipitación de la zona.

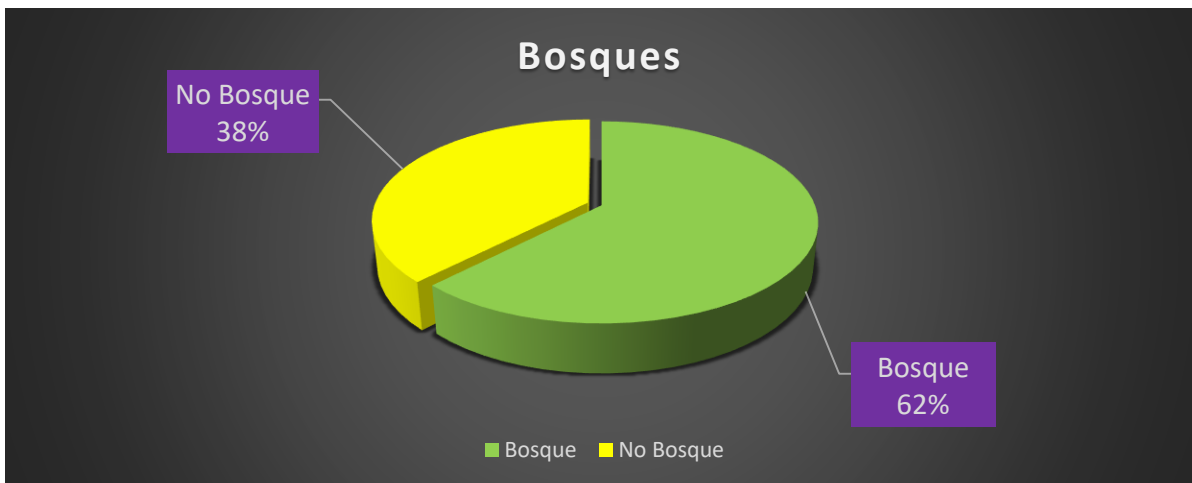
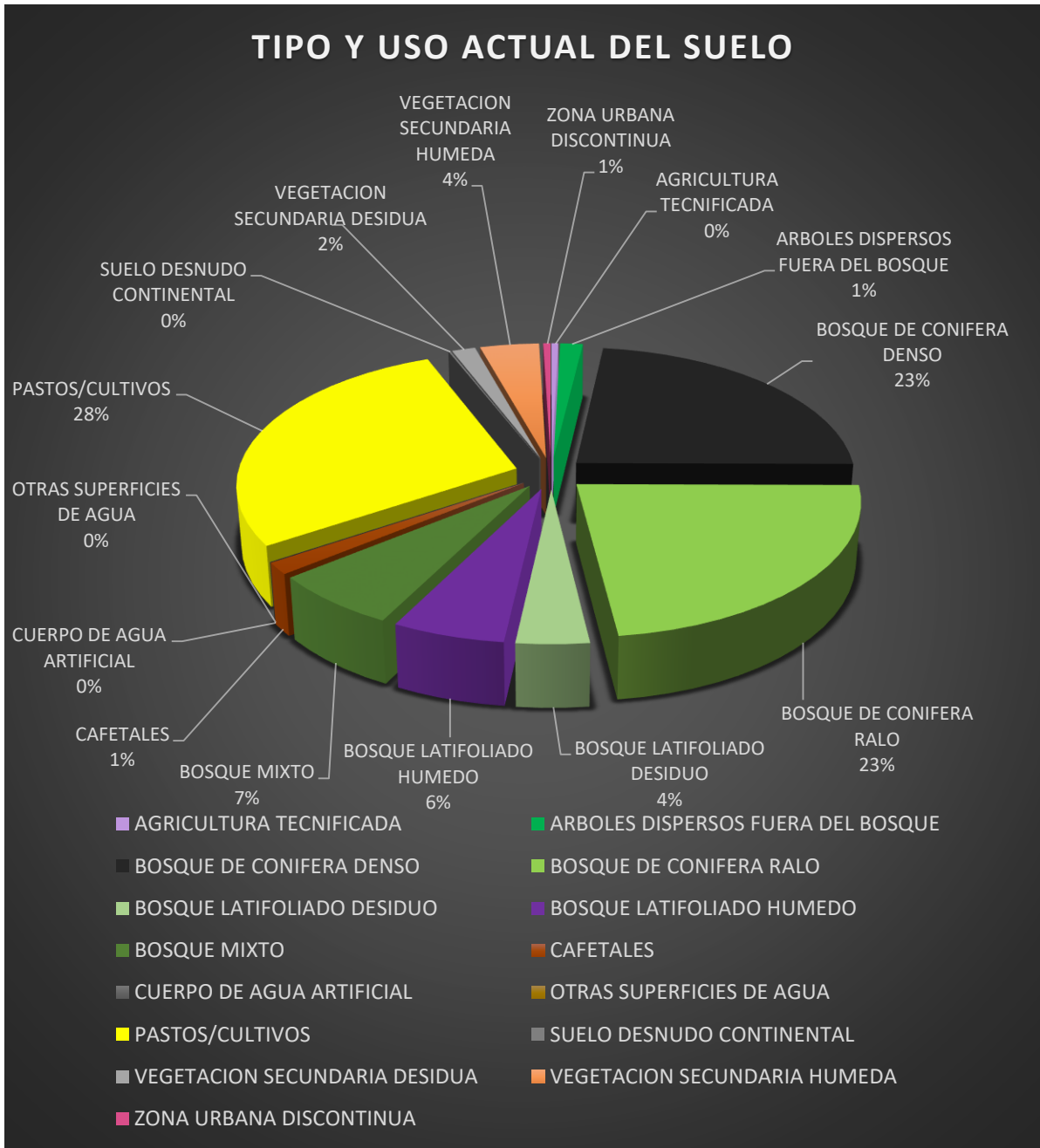
➤ Tipos y Uso Actual del Suelo

Datos del Mapa Forestal y Cobertura de la Tierra en el Municipio

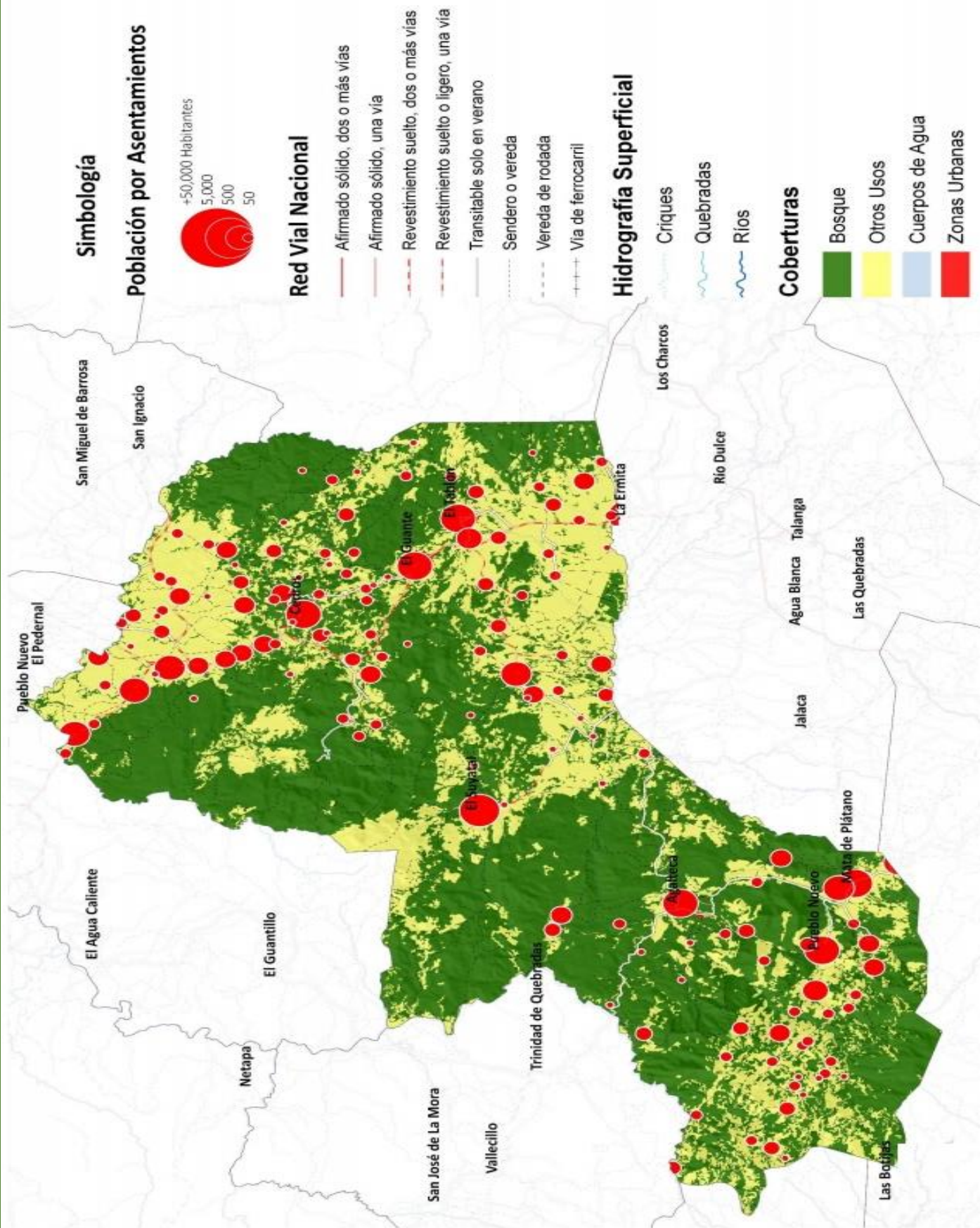
Categoría	Superficie ha	Superficie Km ²	Superficie %
Agricultura Tecnificada	332.92	3.33	0.44%
Árboles Dispersos Fuera de Bosque	1,113.82	11.14	1.48%
Bosque de Conífera Denso	17,388.12	173.88	23.18%
Bosque de Conífera Ralo	17,236.77	172.37	22.97%
Bosque Latifoliado Deciduo	2,792.05	27.92	3.72%
Bosque Latifoliado Húmedo	4,310.78	43.11	5.75%
Bosque Mixto	4,995.59	49.96	6.66%
Cafetales	1,079.74	10.80	1.44%
Cuerpos de Agua Artificial	6.49	0.06	0.01%
Otras Superficies de Agua	0.04	0.00	0.00%
Pastos/Cultivos	21,247.39	212.47	28.32%
Suelo Desnudo Continental	94.63	0.95	0.13%
Vegetación Secundaria Decidua	1,164.50	11.65	1.55%
Vegetación Secundaria Húmeda	2,898.38	28.98	3.86%
Zona Urbana Discontinua	366.78	3.67	0.49%
Total	75,028.00	750.28	100.00%

Categoría	Superficie ha	Superficie Km ²	Superficie %
Bosque	46,723.31	467.23	62.27%
No Bosque	28,304.69	283.05	37.73%
Total	75,028.00	750.28	100.00%

Fuente: AMC



Mapa de Uso del Suelo



Informe final línea base Demográfica y Socioeconómica

A pesar que a través de los años se ha observado una reducción en el área boscosa causada principalmente por la deforestación para leña y por la deforestación causada por la plaga del gorgojo, así como el aprovechamiento forestal sin llevar a cabo técnicas de conservación de suelos y recuperación de la cobertura boscosa. El avance de la frontera agrícola también es un factor que está afectando a la pérdida de la cobertura boscosa.

La capacidad del suelo del Municipio de Cedros es predominantemente para el desarrollo de cultivos en rotación, su menor capacidad es el de producción de bosque de pino, aunque en la actualidad sea este su principal uso determinando de esta manera el gran conflicto de uso del suelo que predomina en el territorio del Municipio de Cedros.

➤ Tipos de Estaciones Climática.

El Municipio de Cedros cuenta con dos estaciones Climáticas de las cuales se presenta a continuación la descripción general, las que actualmente no se encuentran en funcionamiento según los pobladores de la zona.

1. Estación Climatológica:

Esta estación se encuentra localizada en la Aldea de Agalteca y se encuentra sin uso desde hace aproximadamente cuatro años, es de tipo Telemétrica, localizada en la influencia del río Talanga, siendo propiedad de la Empresa Nacional de Energía Eléctrica (ENEE) contando con el siguiente equipo:

- *Un sensor para lluvia marca Handar 444B,*
- *Un panel solar, Solares Low.*

2. Estación Hidrométrica

Esta estación se encuentra localizada en la comunidad de Tuliapa, en la Aldea de Agalteca a una elevación sobre el nivel del mar de 635 m, el propietario de esta estación es la Secretaria de Recursos Naturales y Ambiente (SERNA), la que fue destruida con el paso del Huracán Mitch.

Informe final línea base Demográfica y Socioeconómica

1.4 CARACTERÍSTICAS BIOLÓGICAS

➤ *Principales Zonas de Vida.*

Refugio de Vida silvestre Montaña de Corralitos: esta área protegida fue declarada como tal en el decreto No. 87-87 de la Ley de Bosques Nublados, cuenta con una extensión territorial de 5,737.50 has, localizada entre los Municipios del Distrito Central y Cedros al norte del departamento de Francisco Morazán, 2,539.76 has de esta área protegida se encuentran localizadas en el territorio del Municipio de Cedros, el acceso a la montaña de Corralitos es a través de la comunidad Mata de Plátano y Pueblo Nuevo.

En la Montaña de Corralitos, se encuentran entre otras especies de fauna: El Venado Cola Blanca, Chancho de Monte, Guatusa, Gato de Monte, Guasalo, Tepescuintle, Tigres, Comadreja, Cusuco, Armado, Monos, Loras, etc.

El Instituto de Conservación Forestal (ICF) a través del Departamento de Áreas Protegidas y Vida Silvestre (DAPVS) como estrategia para propiciar el manejo compartido del Refugio, firmó un convenio de co- manejo con las Municipalidades de Cedros y el Distrito Central y la Fundación EDUCA, esta última institución se encuentra actualmente desarrollando el Proyecto “Educación para el desarrollo de la Investigación, Ciencia y Tecnología”, el que se está siendo desarrollado en las comunidades circundantes al área protegida.

Este Refugio de Vida Silvestre cuenta con algunas amenazas de conservación entre las que podemos mencionar las siguientes:

- *Cacería y extracción ilegal de especies de fauna silvestre, actividad que es constitutiva de delito penado con pena de reclusión.*
- *Aprovechamientos ilegales de leña y madera.*
- *Pérdida de la biodiversidad.*

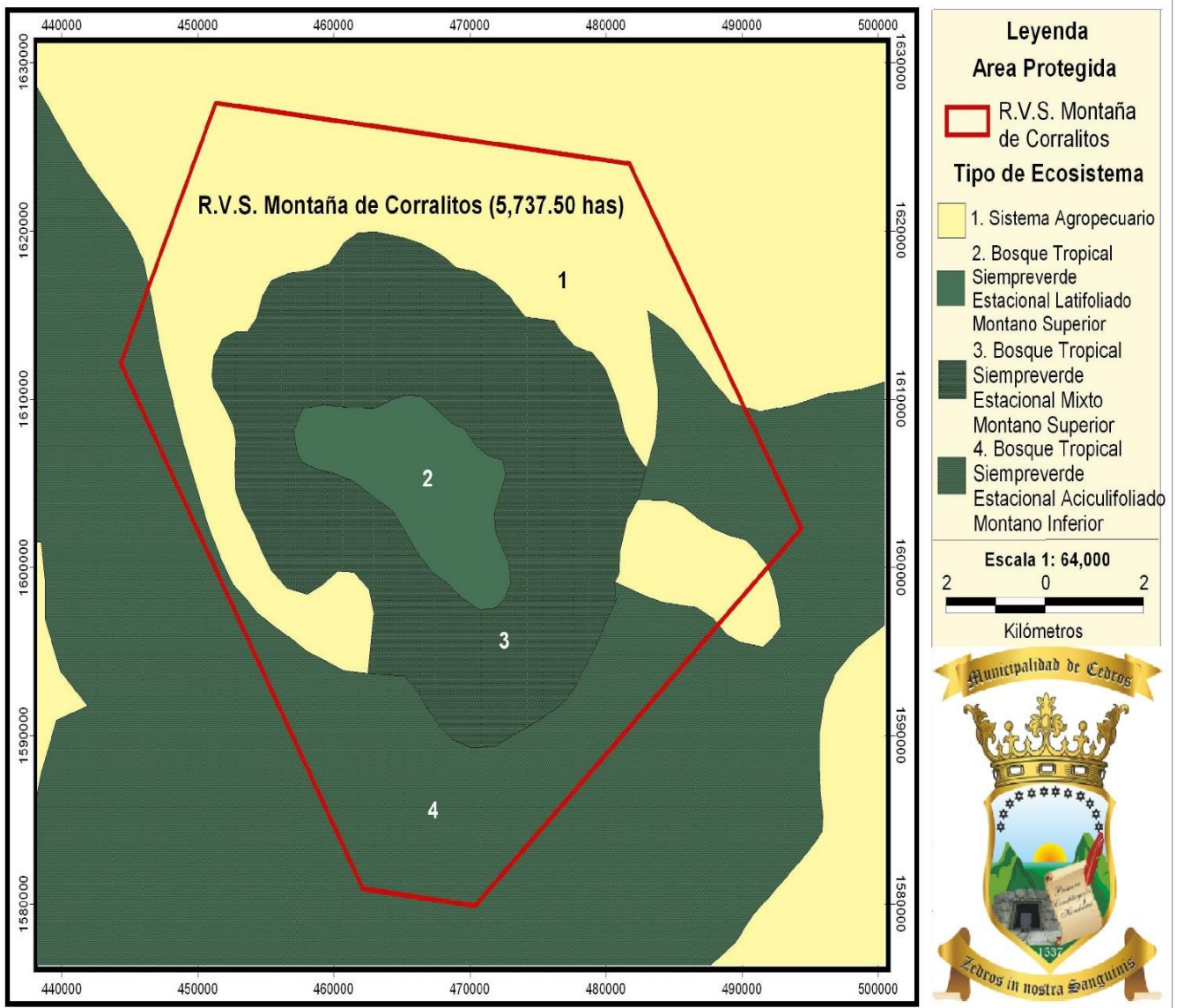
En la zona de amortiguamiento de esta área protegida podemos localizar tres tipos de ecosistemas; el sistema agropecuario en la zona norte del área protegida, en el territorio del municipio de Cedros, el ecosistema de Bosque Tropical Siempre verde estacional Inferior en la zona sur del área y alrededor de la zona núcleo localizamos el ecosistema Bosque Tropical Siempre verde Mixto Superior.

Informe final línea base Demográfica y Socioeconómica

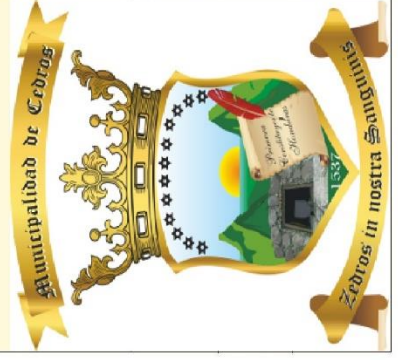
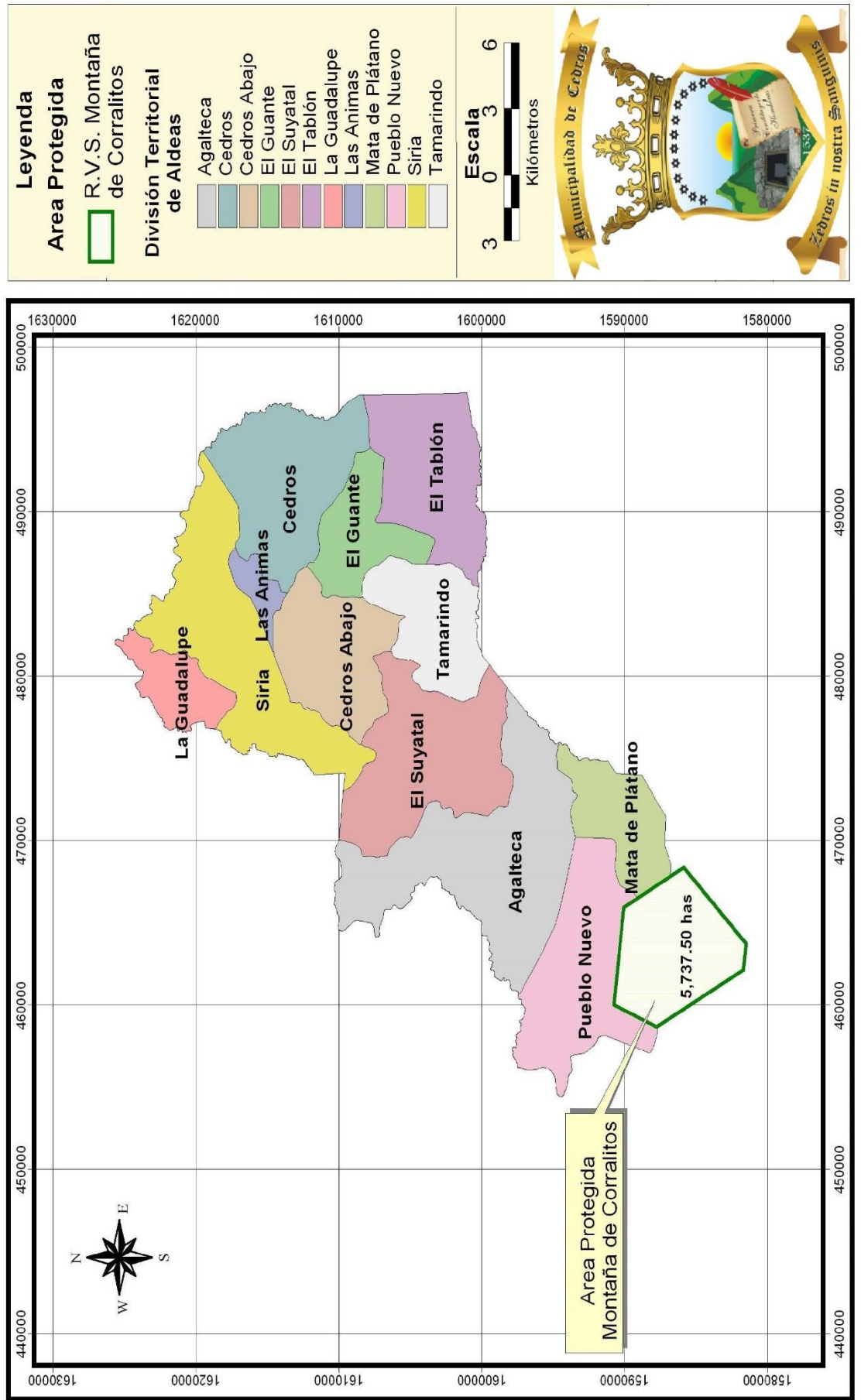
En la Zona Núcleo podemos localizar un único ecosistema siendo este el Bosque Tropical Siempre verde Estacional Latifoliado Superior.

A continuación, se presenta el mapa de ecosistemas del Refugio de Vida Silvestre "Montaña de Corralitos":

Mapa de Ecosistemas del R.V.S. Montaña de Corralitos



Mapa de Areas Protegidas



Informe final línea base Demográfica y Socioeconómica

➤ *Tipo de Vegetación Predominante.*

La flora: Es variada ya que hay diversas especies de árboles como: Cedro, Encino Júcaro, Carbón, Carao, Guanacaste, Caoba y en la zona montañosa prevalece el pino, el Roble y el café, también se consideran algunas zonas devastadas que requieren reforestación. También se pueden encontrar plantas medicinales tales como: El Limón, Quina, indio desnudo, Eucalipto, Noni, Hierba buena, Suelda con suelda, Ciprés, Hipazina, Hoja de menta, Zacate Te, Ruda, Sábila entre otras. Entre las plantas frutales y comestibles tenemos: Mango, Albaricoque, Naranja, Mandarina, Marañón, Nance, Naranja, Agria, Caña, Sandía, Tamarindo, Plátano, Banano, limas, Guayaba, Maracuyá, Ciruela, Anona, Tamarindo, Coco, Papaya, Limón, Aguacate etc. Y entre las plantas de hortalizas están: Tomate, Chile, Cebolla, Pepino, Maíz y Frijoles que, en su mayoría para consumo local, la mandarina y la berenjena es producto de exportación de nuestro municipio.

Fauna: El Venado Cola Blanca, Chancho de Monte, Guatusa, Gato de Monte, Guasalo, Tepescuintle, Tigres, Comadreja, Cusuco, Armado, Monos, Loras, Cascabel, Conejo, Coyote, Aves de rapiña, Iguanas, Garrobos, Tacuazín, Lechuza, Murciélagos, Geckos, Abejas entre otros.

Entre la fauna domestica podemos mencionar lo que forma uno de los patrimonios de nuestra comunidad como lo es el Ganado Vacuno, Caballos, Mulas, burros, cerdos, gallinas, Pavos, Jolotes, Patos, Perros y gatos, etc.

Minería: Explotación o extracción de los minerales que se han acumulado en el suelo y subsuelo en forma de yacimientos. (Oro, plata, óxido de hierro, varita y antimonio).

Principales Cultivos:

Con relación a la producción agropecuaria los principales cultivos a que se dedican los campesinos del municipio son: café, maíz, frijól, mandarina, naranja, banano, sandía, sorgo, pastos. Como en el resto del país el maíz y el frijól son la base de la dieta alimenticia de estas comunidades; además, también se produce la leche y sus derivados.

Informe final línea base Demográfica y Socioeconómica

Plantas Comestibles y medicinales:

Se pueden encontrar plantas medicinales tales como: El Limón, Quina, indio desnudo, Eucalipto, Noni, Hierba buena, Suelda con suelda, Ciprés, Hipazina, Hoja de menta, Zacate Te, Ruda, Sábila.

1.5 CARACTERÍSTICAS SOCIALES

➤ **Manifestación de Relaciones Sociales entre sus Pobladores**

Las relaciones sociales que manifiesta la población de Cedros se caracterizan por la amabilidad y la unidad de sus habitantes. También podemos destacar su hospitalidad para con los visitantes. Cedros es un municipio donde las tradiciones y costumbres están muy apegadas en su forma de vivir, se destaca dentro de las costumbres y tradiciones el aspecto religioso ya que forma parte fundamental de la vida espiritual de sus habitantes. La mayoría de los habitantes profesan la fe católica y la segunda religión más importante es la religión Evangélica. También hay otras religiones, pero son muy pocos habitantes quienes las profesan.

➤ **Formas de Organización.**

El municipio de Cedros cuenta con varias formas de organizaciones entre las principales tenemos:

N°	Organizaciones
1	Patronatos
2	Juntas De Agua
3	Alcaldes Auxiliares
4	Asociación Pro Desarrollo Cedros (APRODEC)
5	Asociaciones De Padres De Familia
6	Consejos De Maestros
7	Club Deportivos
8	Grupos Eclesiales Católicos
9	Comité De Festejos
10	Grupo Eclesiales Evangélicos

Informe final línea base Demográfica y Socioeconómica

➤ **Valores:**

Los valores que más se destacan en la población de nuestro municipio son:

- *La Hospitalidad.*
- *Humildad.*
- *Gratitud.*
- *La Honradez.*
- *El Respeto entre sus Habitantes.*
- *La Solidaridad.*
- *La Bondad.*
- *Responsabilidad.*
- *Prudencia.*

➤ **Grupos Étnicos Poblacionales**

En el Municipio de Cedros podemos localizar muy poca variedad de grupos poblacionales en comparación a otros municipios de Francisco Morazán, este municipio cuenta principalmente con población ladina o mestiza y muy poca cantidad de habitantes de otros grupos poblacionales o etnias.

- **Patrimonio Arqueológico.**
- *Iglesia Católica “San José de Cedros” construida en el año 1574 por los españoles.*
- *Casa donde se reunió el primer Congreso (Asamblea Nacional Constituyente de Honduras) el 29 de agosto del año 1824.*
- *Casa donde nació el Tribuno Álvaro Contreras 3 de enero de 1839.*
- *Restos de los Hornos de Agalteca utilizados para fundir oro cuya imagen apareció en el billete de 10 lempiras editado el 1 de marzo de 1974 con el cual se prueba la importancia del mineral de Agalteca, Cedros F.M.*
- *Casa de la Hacienda Santa Clara que fue propiedad de Tiburcio Carias.*
- *Paseo Bocamina Beta Azul y Bocamina de Mister Glen.*
- *Cuevas de La Cidra.*
- *Aguas Termales, Chirinos- Agalteca, Las Delicias- El Guante.*

➤ **Principales religiones.**

Informe final línea base Demográfica y Socioeconómica

Las principales religiones de nuestro municipio son:

- *La Religión Católica. (24 iglesias).*
- *La Religión Evangélica. (80 iglesias).*
- *Los Testigos de Jehová. (1 iglesia).*
- *Adventistas. (1 iglesia).*

➤ Formas de Recreación:

En el municipio de Cedros existe mucha población relativamente joven y eso hace necesario que se creen espacios de recreación para todos estos jóvenes que están en peligro de caer en drogas y pandillas. Entre algunas formas de recreación tenemos los encuentros deportivos que se realizan en las diferentes comunidades todos los fines de semana, bandas de guerra de las diferentes instituciones educativas, También podemos mencionar las actividades que realizan las iglesias como convivios, retiros, vigiliias para jóvenes y niños, Ferias Patronales y actividades culturales.

➤ Juegos Tradicionales:

En la actualidad nuestro municipio aún conserva los juegos tradicionales que se realizan en las ferias patronales y otras celebraciones del año.

Entre los más populares podemos destacar:

- *Carreras de cintas*
- *Los maúles*
- *Volar cometas*
- *Carrera de encostalados*
- *Trompo*
- *Bingo*
- *Juego del cantarito*
- *Juego esconder la correa*
- *El Huevo y la cuchara*
- *La anda*
- *Las ardillitas cambian de jaula.*
- *Juego de las sillas*
- *Rayuela y el lazo.*

Informe final línea base Demográfica y Socioeconómica

➤ *Principales celebraciones Patronales y de otra índole:*

En el municipio de Cedros se celebran varias ferias patronales entre ellas:

N°	Actividad	Comunidad
1	<i>Feria Patronal En Honor Al Señor Del Buen Fin</i>	<i>Cedros</i>
2	<i>Feria Turística</i>	<i>Cedros</i>
3	<i>Feria Patronal En Honor a San Gerónimo</i>	<i>Agalteca</i>
4	<i>Feria Patronal En Honor a Santa Ana</i>	<i>El Suyatal</i>
5	<i>Feria Patronal En Honor a San Rafael</i>	<i>El Guante</i>
6	<i>Feria Patronal En Honor a La Virgen De Suyapa</i>	<i>El Tamarindo</i>
7	<i>Feria Patronal En Honor a La Virgen De Guadalupe</i>	<i>La Guadalupe</i>
8	<i>Feria Patronal En Honor a La Virgen La Merced</i>	<i>Mata De Plátano</i>
9	<i>Feria Patronal En Honor a San Antonio</i>	<i>Pueblo Nuevo</i>
10	<i>Feria Turística</i>	<i>Siria</i>
11	<i>Feria Turística</i>	<i>Las Lajitas, Siria</i>
12	<i>Feria Turística</i>	<i>Cedros Abajo</i>
13	<i>Feria Turística</i>	<i>Buena Vista, Cedros Abajo</i>

➤ *En las ferias se realizan diversas actividades entre ellas:*

- *Alboradas por las mañanas.*
- *Quema de pólvora.*
- *Procesiones con acompañamiento de música de banda.*
- *Visita de Santos de otros lugares.*
- *Mojigangas.*
- *Misas.*
- *Vigilias.*
- *Juegos tradicionales.*
- *encuentros deportivos.*
- *Noches culturales.*
- *Fiestas bailables.*

➤ *Otras Celebraciones: Novenarios de Difuntos, Dia del Padre, Dia de la Madre, Semana Santa, Dia del Niño, Fiestas Patrias, Dia del Soldado y la Navidad.*

Informe final línea base Demográfica y Socioeconómica

INSTITUCIONALIDAD E INVERSIÓN PARA EL DESARROLLO

2.1 DESEMPEÑO MUNICIPAL

CORPORACION MUNICIPAL CEDROS F.M

NOMBRE	CARGO
<i>David Castro Suarez</i>	<i>Alcalde Municipal</i>
<i>Belkis Yaritza López Valle</i>	<i>Vice- Alcalde Municipal</i>
<i>Leydys Doralina Ortega</i>	<i>Secretaria Municipal</i>
<i>Ramón Amílcar Banegas Zúniga</i>	<i>Regidor Municipal</i>
<i>Berta Otilia Vásquez Luque</i>	<i>Regidor Municipal</i>
<i>Miguel Ramón Ramírez</i>	<i>Regidor Municipal</i>
<i>Cesar Felipe Banegas Arrazola</i>	<i>Regidor Municipal</i>
<i>José Daniel Zúniga Elvir</i>	<i>Regidor Municipal</i>
<i>Hilda Esmeralda Velásquez</i>	<i>Regidor Municipal</i>
<i>Edwin Yohan Cruz González</i>	<i>Regidor Municipal</i>
<i>Ruth Alejandra Raudales</i>	<i>Regidor Municipal</i>
<i>José León Arrazola</i>	<i>Comisionado Municipal</i>
<i>Juan Carlos Banegas</i>	<i>Comisionado de Transparencia</i>

La Corporación Municipal está integrada por 8 regidores, Alcalde Municipal y Vicealcalde; como en el resto del país la Corporación Municipal se reúne para realización de reuniones ordinarias y extraordinarias cada quince días.

Informe final línea base Demográfica y Socioeconómica

Como parte de la representación de la sociedad civil existe el Consejo de Desarrollo Municipal (CODEM), que está integrado por representantes de los sectores de educación, salud, seguridad, ambiente y social, El Comité Ciudadano de Transparencia (C.C.T.) que consta de 1 miembro además de un Comisionado Municipal.

Estructura Organizacional de la Municipalidad

➤ *En su estructura organizacional la Municipalidad de Cedros cuenta con los departamentos y oficinas:*

- *Secretaría Municipal*
- *Tesorería*
- *Auditoría*
- *Presupuesto*
- *Desarrollo Comunitario*
- *Unidad Municipal Ambiental (UMA).*
- *Catastro*
- *Convivencia Ciudadana (Director de Justicia, Secretaria de Justicia)*
- *Contabilidad-Oficial Información Pública.*
- *Control Tributario*
- *Oficina De La Mujer.*

(Ver organigrama en anexos).

➤ **Servicios Públicos**

Los servicios públicos que atiende la Municipalidad son:

- *Agua Potable*
- *Tren de Aseo*
- *Alcantarillado*
- *Rastro Municipal*
- *Cementerio*
- *Ambulancia*
- *Alquiler de Maquinaria Agrícola*
- *Alquiler de Equipo Pesado*
- *Casa de la Cultura.*

Informe final línea base Demográfica y Socioeconómica

Las inversiones de capital se realizan exclusivamente por concepto de Transferencias recibidas del Gobierno Central de no ser así los ingresos corrientes de la municipalidad no están en capacidad de financiar inversión más que los gastos de funcionamiento, de lo cual se evidencia la necesidad de mejorar la gestión institucional municipal y por ende la captación de recursos e ingresos para la inversión.

Cuadro de las oficinas que operan en la Alcaldía Municipal y sus funciones:

Departamento y oficinas	Funciones
Secretaría Municipal	<ul style="list-style-type: none">➤ <i>Transcribir documentos.</i>➤ <i>Asistir a las sesiones de Corporación Municipal y redactar las actas correspondientes.</i>➤ <i>Control de archivos.</i>➤ <i>Transcribir Certificaciones.</i>➤ <i>Manejo del archivo del Alcalde Municipal.</i>➤ <i>Agenda del alcalde.</i>➤ <i>Efectuar Matrimonios.</i>➤ <i>Convocar a reuniones de Corporación Municipal.</i>
Presupuesto	<ul style="list-style-type: none">➤ <i>Control de Gastos.</i>➤ <i>Registro diario en libro de Egresos.</i>➤ <i>Presentar Liquidación Mensual Presupuestaria.</i>➤ <i>Presentar informes de rendición de cuentas a la Secretaría de Derechos Humanos, Justicia, Gobernación y Descentralización.</i>➤ <i>Elaboración del Plan Operativo Anual.</i>➤ <i>Colaboración durante el proyecto de Presupuesto de Ingresos y Egresos.</i>➤ <i>Elaboración del Plan Inversión.</i>➤ <i>Revisión periódica y actualización de la disponibilidad presupuestaria.</i>

Informe final línea base Demográfica y Socioeconómica

	<ul style="list-style-type: none">➤ <i>Registro diario de ejecución diaria de egresos.</i>➤ <i>Rendición de cuentas anual al Tribunal Superior de Cuentas.</i>➤ <i>Elaboración de órdenes de pago.</i>➤ <i>Cuadros estadísticos comparativo sobre los ingresos y egresos.</i>
<i>Contabilidad</i>	<ul style="list-style-type: none">➤ <i>Fortalecer las áreas y sectores afines al departamento para la programación y recaudación de ingresos y registros contables, así como darles seguimiento a las recomendaciones de los controles internos de las auditorías externas para subsanar las salvedades encontradas.</i>
<i>Auditoria Interna</i>	<ul style="list-style-type: none">➤ <i>Vigilar y verificar que los recursos públicos se inviertan correctamente en el cumplimiento oportuno de las políticas, programas, proyectos y la prestación de servicios y adquisición de bienes del sector público.</i>➤ <i>Contar oportunamente con la información objetiva y veraz, que asegure la confiabilidad de los Informes y Estados Financieros.</i>➤ <i>Lograr que todo Servidor Público, sin distinción de jerarquía, asuma plena responsabilidad por sus actuaciones, en su gestión oficial.</i>➤ <i>Desarrollar y fortalecer la capacidad administrativa para prevenir, investigar, comprobar y sancionar el</i>

Informe final línea base Demográfica y Socioeconómica

	<p><i>manejo incorrecto de los recursos del Estado.</i></p> <ul style="list-style-type: none">➤ <i>Promover el desarrollo de una cultura de probidad y de ética pública.</i>➤ <i>Fortalecer los mecanismos necesarios para prevenir, detectar, sancionar y combatir los actos de corrupción en cualquiera de sus formas.</i>➤ <i>Supervisar el registro, custodia, administración, posesión y uso de los bienes del Estado.</i>
Desarrollo Comunitario	<ul style="list-style-type: none">➤ <i>Visitar las diferentes aldeas, comunidades y caseríos para reforzar debilidades de las juntas directivas.</i>➤ <i>Convocatorias a Cabildos Abiertos</i>➤ <i>Supervisión de Proyectos</i>➤ <i>Listado de proyectos ejecutados</i>➤ <i>Agendas del Alcalde Municipal en las comunidades.</i>
Control Tributario	<ul style="list-style-type: none">➤ <i>Registro de contribuyentes del término municipal, por concepto del pago de impuestos, tasas de servicios, derechos y permisos de operación de los negocios, mediante la coordinación de labores de registro, facturación e inspección.</i>➤ <i>Extender solvencias municipales.</i>➤ <i>Control de las operaciones de negocios de todas las actividades económicas localizada en el término municipal y extender permisos de operación</i>➤ <i>Coordinar con Tesorería Municipal el movimiento de</i>

Informe final línea base Demográfica y Socioeconómica

	<p><i>pagos y cuentas que se cobran a los contribuyentes.</i></p> <ul style="list-style-type: none">➤ <i>Recuperación de la Mora Tributaria.</i>➤ <i>Cumplimiento de las disposiciones del Plan de Arbitrios</i>➤ <i>Participar en la elaboración de los anteproyectos del Presupuesto y Plan de Arbitrios</i>➤ <i>Preparar estadísticas presupuestarias que contribuyan a visualizar objetivamente la gestión tributaria.</i>➤ <i>Preparar y enviar en el mes de febrero de cada año, a la Dirección General de Tributación, informe de todos los contribuyentes cumpliendo con el mandato establecido en el artículo 107 del reglamento de la Ley de Municipalidades.</i>
Catastro	<ul style="list-style-type: none">➤ <i>Planificar, Organizar, Dirigir, Coordinar y Controlar la gestión o sea todas las actividades necesarias para efectuar el levantamiento catastral e inventario de los bienes inmuebles también su mantenimiento y actualización.</i>➤ <i>Actualizar los valores catastrales y de costos unitarios y la aplicación del Plan de Arbitrios Vigente.</i>➤ <i>Monitoreo constante de las construcciones y lotificaciones.</i>➤ <i>Mantener un programa de actualización catastral del municipio que incluya la cartografía, delineación predial, avalúo de propiedades o mejoras, datos personales de los propietarios y cambio en los</i>

Informe final línea base Demográfica y Socioeconómica

	<p><i>mismos, uso del suelo y actividades económicas.</i></p> <ul style="list-style-type: none">➤ <i>Establecer un campo de datos y desarrollar un sistema de información que no solamente sirva para fines tributarios, sino que recolecte y mantenga actualizadas las estadísticas esenciales para la planificación del desarrollo urbano del municipio y los recursos disponibles en el área rural.</i>➤ <i>Diseñar y mantener en cantidades suficientes los formularios necesarios para el desarrollo de las actividades catastrales como ser fichas catastrales, tarjetas de contribuyentes y formularios de declaración jurada.</i>➤ <i>Mantener organizados y actualizados los archivos catastrales a efecto de facilitar al contribuyente la información por ellos requerida.</i>➤ <i>Atender y resolver con diligencia los reclamos que presenten los contribuyentes respecto al avalúo de sus bienes inmuebles y otros al igual que solucionar conflictos que se generen por áreas de pretensión entre predios, sitios y municipios.</i>➤ <i>Establecer mecanismos que permitan el flujo constante de la información entre Catastro y los otros departamentos técnicos operativos de la municipalidad.</i>➤ <i>Elaboración de los informes mensuales y anuales de ingresos del departamento solicitados.</i>
--	---

Informe final línea base Demográfica y Socioeconómica

	<ul style="list-style-type: none">➤ <i>Participar en el desarrollo de actividades de infraestructura.</i>➤ <i>Delimitación de perímetro urbano y rural de todo el municipio.</i>➤ <i>Realizar inspecciones de Campo.</i>➤ <i>Realizar actividades del departamento de Recaudación y Facturación ante la ausencia del encargado.</i>➤ <i>Cobro del impuesto de Bienes Inmuebles como la elaboración de avisos de cobro.</i>
<i>Unidad Municipal Ambiental (UMA)</i>	<ul style="list-style-type: none">➤ <i>Velar para que en las políticas y estrategias de desarrollo municipal sea considerados los aspectos ambientales para lograr un desarrollo sostenible.</i>➤ <i>Promover la investigación, la planificación y la implementación de modelos de manejo adecuado, tomando en cuenta entre otros, el uso de la tierra.</i>➤ <i>Recibir, registrar, dar seguimiento y canalizar a las instancias respectivas a las denuncias en materia ambiental manteniendo informado al interesado; esto lo harán con el apoyo de los Directores de Justicia.</i>➤ <i>Coordinar y ejecutar acciones referentes a la protección, conservación y restauración ambiental en el campo de la reforestación, manejo integrado del recurso hídrico, manejo de los residuos sólidos, administración y vigilancia de las áreas naturales protegidas, control de contaminantes que</i>

Informe final línea base Demográfica y Socioeconómica

	<p><i>se ajusten a las regulaciones técnicas que emita el gobierno central, ordenanzas municipales, entre otras.</i></p>
<i>Oficina de la Mujer</i>	<ul style="list-style-type: none">➤ <i>Brindar información permanente a las mujeres sobre sus derechos, servicios existentes en distintas instituciones, refiriéndolas a los distintos servicios y programas estatales y no gubernamentales.</i>➤ <i>Fomentar la participación, la organización, el liderazgo y la toma de decisiones de las mujeres en distintos espacios locales y organizaciones, por este medio de la capacitación técnica, política y organizativa.</i>➤ <i>Coordinar de manera permanente con el Instituto Nacional de la Mujer y otras instituciones del municipio.</i>➤ <i>Elaborar planes, programas y proyectos que integren los intereses y necesidades de las mujeres y que se orienten a favor de un desarrollo local con perspectiva de género, para contribuir a su implementación.</i>➤ <i>Promover campañas a favor de los derechos de las mujeres y el derecho a una vida sin violencia.</i>➤ <i>Desarrollar procesos de sensibilización y formación con el personal de la municipalidad con el fin de incorporar la perspectiva de género en el que hacer municipal.</i>

Informe final línea base Demográfica y Socioeconómica

Convivencia Ciudadana

- *Realizar la emisión de permisos de operación y la renovación de los mismos como los indica la ley.*
- *Emisión y apoyo en la organización y ornato de la Feria Patronal del casco urbano.*
- *Nombramientos de Alcaldes Auxiliares.*
- *Control de ventas de bebidas alcohólicas y de los lugares con prohibiciones.*
- *Operativos de control de extracción de arena en conjunto con la U.M.A.*
- *Regulación de ventas de bebidas en centros turísticos durante la semana santa.*
- *Control y operativos de permisos de operación en el municipio.*
- *Recuperación de la mora tributaria de los negocios con la implementación de medidas.*
- *Control de materiales de construcción en las calles del municipio.*
- *Campañas de aseo a nivel municipal con los encargados de la Secretaria de Salud.*
- *Participación con las personas encargadas en el CODEM en los operativos de emergencias según su temporada.*
- *Participación en el Comité Inter institucional de Festejos de las Fiestas Patrias.*

Informe final línea base Demográfica y Socioeconómica

<i>Tesorería Municipal</i>	<ul style="list-style-type: none">➤ <i>Efectuar los pagos contemplados en el presupuesto y que llenen los requisitos legales correspondientes.</i>➤ <i>Registrar las cuentas municipales en los libros autorizados para tal efecto.</i>➤ <i>Depositar diariamente en un banco local preferentemente del Estado, las recaudaciones que reciba la Corporación Municipal. De no existir Banco Local, las municipalidades establecerán las medidas adecuadas para la custodia y manejo de fondos.</i>➤ <i>Informar mensualmente a la Corporación Municipal del movimiento de ingresos y egresos.</i>➤ <i>Informar en cualquier tiempo a la Corporación Municipal de las irregularidades que dañen los intereses de la Hacienda Municipal y las funciones de la Tesorería Municipal ya establecidas por la Ley de Municipalidades.</i>➤ <i>Verificar la Recaudación de las contribuciones de acuerdo a las disposiciones generales del buen orden y debida comprobación de las cuentas de ingresos y egresos.</i>➤ <i>Tener al día los registros y controles que sean necesarios para la debida captación, resguardo y comprobación de ingresos y egresos.</i>➤ <i>Proporcionar oportunamente a la Corporación Municipal todos los datos e informes que sean necesarios para la formulación</i>
-----------------------------------	---

Informe final línea base Demográfica y Socioeconómica

	<p><i>del Presupuesto de Egresos y del Proyecto de Ingresos vigilando que estos se ajusten a las disposiciones de la Ley.</i></p> <ul style="list-style-type: none">➤ <i>Atender al público en general que acude a esta Tesorería.</i>➤ <i>Custodia de las garantías de los proyectos, contratos de prestación de servicios, órdenes de pago, prestamos entre otros</i>➤ <i>Estar en contacto permanente con la Secretaria en los Despachos de Finanzas en lo referente a las transferencias del gobierno central y/o retiro de los cheques derivados de dichos pagos.</i>➤ <i>Programación de pagos como ser: Proveedores, Proyectos de infraestructura vial, Planilla de empleados por acuerdo y contrato.</i>➤ <i>Atender comunicación de los Bancos para aclarar dudas.</i>➤ <i>Apoyo en diseño de estrategias para mejorar la recaudación.</i>➤ <i>Mantener comunicación fluida con las distintas jefaturas.</i>➤ <i>Realizar arqueos a caja chica.</i>➤ <i>Atender reclamos de devoluciones del I.S.V en el Sistema de Administración de rentas SAR.</i>
--	--

Informe final línea base Demográfica y Socioeconómica

➤ *Principales indicadores de desempeño municipal:*

La Corporación Municipal se ha comprometido a mejorar los indicadores sobre la economía, vivienda e infraestructura social, ya que estas son los indicadores que más afectan a la población de Cedros.

➤ *Incidencia en la población y el territorio*

El mejoramiento de los indicadores de desempeño municipal ha tenido una incidencia positiva en la población y el territorio, obteniendo un mejoramiento en la calidad de vida y creando un ambiente satisfactorio sustentable para el desarrollo del municipio.

2.2 PRESENCIA INSTITUCIONAL EN EL MUNICIPIO

En nuestro municipio existen varias instituciones públicas y privadas que han contribuido al desarrollo de nuestra comunidad. Dichas instituciones han brindado su apoyo técnico y financiero a la realización de proyectos en todo el municipio. Entre las más importantes podemos mencionar las siguientes:

➤ *Instituciones públicas y privadas que operan en el municipio de Cedros:*

INSTITUCIONES	PUBLICA	PRIVADA
MUNICIPALIDAD DE CEDROS	X	
IGLESIA CATOLICA		X
IGLESIA EVANGELICA		X
IGLESIA ADVENTISTA		X
REGISTRO NACIONAL DE LAS PERSONAS (RNP)	X	
SECRETARIA DE SALUD (CENTROS DE SALUD, SESAMOS).	X	
SECRETARIA DE EDUCACION (JARDIN DE NIÑOS, ESCUELAS, COLEGIOS)	X	
CORREO NACIONAL (HONDUCOR)	X	
HONDUTEL	X	
APRODEC (ASOCIACION PRO-DESARROLLO DE CEDROS)		X
JUANA LEGEREC (SHADAI)		X
AGACETA (ASOCIACION DE GANADEROS DE CEDROS Y TALANGA)		X

Informe final línea base Demográfica y Socioeconómica

ASAMOTH (ASOCIACION DE MOTOTAXIS DE HONDURAS)		X
FUNDACION LA CARIDAD		X
CENTRO DE REHABILITACION INFANTIL Y JUVENIL (JALTEVA)	X	
ASOCIACION DE CAFETALEROS DE CEDROS (IHCAFE)		X

- *Programas y proyectos (Población, Objetivo y tipo de servicio que brindan).*

N°	Institución u Organización	Programa o Proyecto	Población y Objetivo	Tipo de Servicio que Brinda
1	Cepudo	<i>Construcción De Viviendas En La Colonia Santa Inés de La Ciudad de Cedros</i>	<i>Personas de Bajos Recursos Económicos</i>	<i>Social</i>
2	Embajada de Japón	<i>Ampliación del Centro de Educación Básica Miguel Paz Barahona de la Aldea El Guante</i>	<i>Calidad Educativa</i>	<i>Educación</i>
3	Embajada de Italia	<i>Tubería del Proyecto de Agua Potable de la Ciudad de Cedros</i>	<i>Calidad de Vida</i>	<i>Básico</i>
4	Insep	<i>Construcción del Puente de la Comunidad Las Lajitas, Siria</i>	<i>Todo el Municipio</i>	<i>Infraestructura Vial</i>
5	Insep	<i>Reconstrucción del Puente de la Comunidad de Agua Blanca, Siria</i>	<i>Todo el Municipio</i>	<i>Infraestructura Vial</i>
6	Gobierno de la Republica	<i>Construcción del Centro Pedagógico para Menores Infractores (Jalteva)</i>	<i>Reinserción Social</i>	<i>Seguridad</i>

2.3 SOCIEDAD CIVIL

MUNICIPALIDAD DE CEDROS F.M

Informe final línea base Demográfica y Socioeconómica

En el municipio de Cedros varios tipos de organizaciones de la sociedad civil, de las cuales los Patronatos son la base organizativa comunitaria más importante por su involucramiento en procesos de desarrollo local, y funcionan como uno de los enlaces más cercanos con la municipalidad, así como con las distintas instituciones de desarrollo que operan en el municipio.

El tipo de organizaciones existentes son: patronatos, junta de agua, iglesias (Evangélicas y católicas), sociedades de padres de familia por cada centro educativo, comités de salud, grupos campesinos, equipos de fútbol y Asociaciones de desarrollo local. Cada una de estas organizaciones civiles juegan sus propios roles encaminados al desarrollo del municipio, entre los roles principales tenemos:

N°	Organizaciones Comunitarias	Funciones
1	Patronatos	<i>Sus funciones principales se orientan a la gestión de proyectos de infraestructura, así como a procesos de organización y participación de la sociedad en el tratamiento de problemas de interés público; algunos de estos cuentan con sus estatutos y Personería Jurídica, todos son apoyados por la Municipalidad y por otras instituciones afines al desarrollo local.</i>
2	Las Juntas de Agua	<i>Son responsables del buen manejo y administración de los acueductos, tanto en la construcción de los mismos como en su operación; también, centran su interés en el buen funcionamiento organizacional y administrativo de las mismas Juntas, así como en la protección, control y manejo de las fuentes productoras de agua, son apoyadas directamente por la municipalidad y por las instituciones afines a la protección de los recursos naturales.</i>
3	Iglesias	<i>Su misión está orientada a promover los valores espirituales cristianos con énfasis en el amor al prójimo y ejercer la paz,</i>

Informe final línea base Demográfica y Socioeconómica

		<i>armonía y la comprensión entre los habitantes ya que para ello existen varios grupos pertenecientes a la iglesia católica</i>
4	Sociedad de Padres de Familia	<i>Brindan apoyo a los procesos de enseñanza – aprendizaje de los niños mediante diversas actividades realizadas a nivel del centro educativo, la comunidad y en la familia.</i>
5	Clubes Deportivos	<i>Representan un espacio de recreación para la juventud y de promoción de la armonía entre, y para los pobladores.</i>

2.4 INVERSIÓN SOCIAL

➤ *Montos de Inversion.*

Durante el año 2015 la municipalidad realizó una inversión total de L, 4, 747,623.84, en el año 2016 fue de L, 12,486,468.10, en el año 2017 fue de L, 3,887,466.13.

➤ *Fuente de Inversion y Ejecutores.*

Apoyo al sector salud con la Construcción de una Unidad de Atención Primaria de Salud (U.A.P.S) en la Comunidad de Los Planes, Pueblo Nuevo, equipamiento de los Centros de salud, en educación restauración de edificios escolares, Entrega de útiles escolares, apertura de centros de computo, Celebraciones (Dia del Niño, Dia de la Independencia, Dia del maestro, en el ámbito social mejoramiento de vivienda, construcción de Centros Comunales, Proyectos de Energia Electrica, Agua Potable, en infraestructura vial apertura y reparación de carreteras y pavimentación y en el área productiva apoyo con maquinaria agrícola y semilla mejorada para los productores de granos básicos. Esta inversión en su mayor porcentaje corresponde a fondos obtenidos de la transferencia del gobierno central.

Los Proyectos en su mayoría son ejecutados por Patronatos, Juntas de agua, Directores de centros educativos, Sociedades de Padres de familia los cuales son entregados por medio de subsidios los cuales deben ser liquidados en tiempo y forma.

II. INFRAESTRUCTURA BÁSICA

A continuación, se describe la infraestructura básica existente en el municipio y las principales limitantes en los ámbitos: vial, social, electricidad, educativos, productivos, etc.

3.1 VIAL

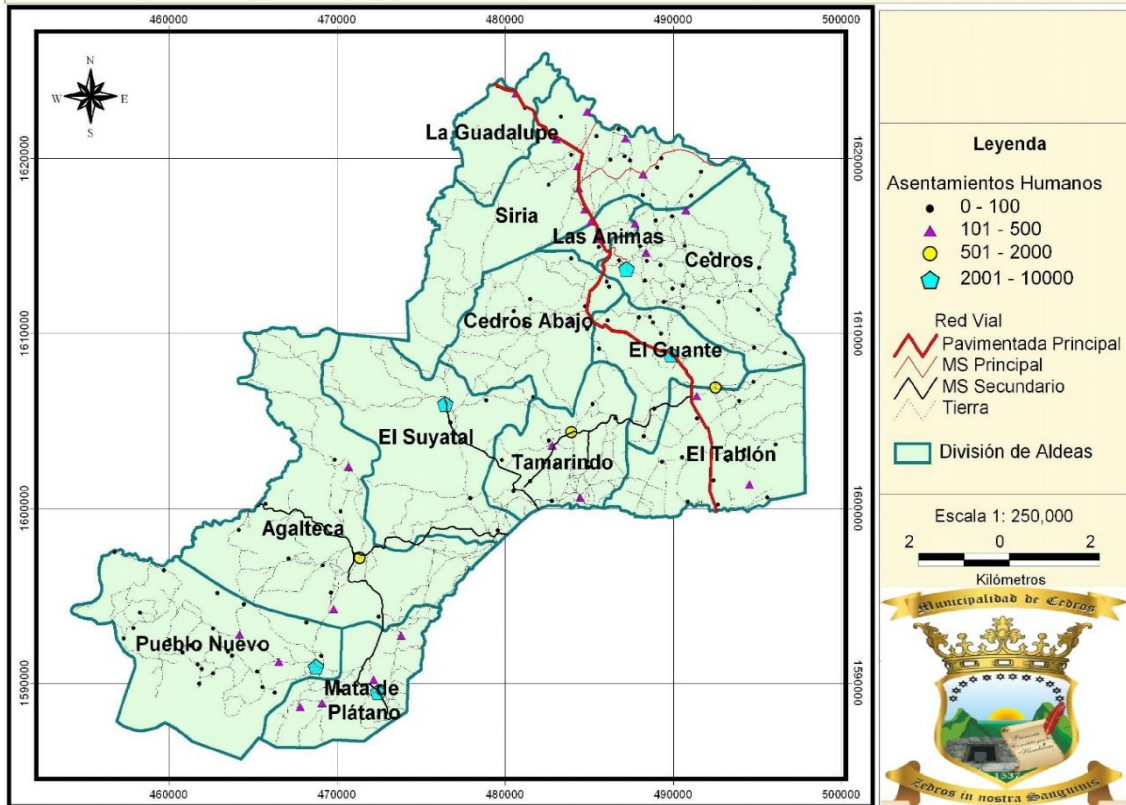
Todas las comunidades tienen carreteras secundarias como vías de acceso. El estado actual de todas las vías es de regular ya que son de tierra y en su mayoría son accesibles para el cruce de dos vehículos, a continuación, detallamos las distancias que hay entre cada una de las comunidades a la cabecera municipal, así como el tipo de vía y su estado actual:

El acceso al municipio es por la carretera pavimentada (P-015), que comunica la Capital con la ciudad de Guaimaca; enlazando en el desvío de Talanga sobre la carretera central en dirección al Municipio de el Porvenir.

El Municipio de Cedros cuenta con una amplia red vial que incluye un tramo de carretera pavimentada que comunica los Municipios, Talanga, Cedros y El Porvenir que constituye parte del proyecto de la Carretera Central.

Las comunidades que se encuentran sobre esta ruta pavimentada son entre otras Cedros, El Guante, Siria y La Guadalupe.

Mapa de Red Vial Existente



Vías de Acceso al Municipio de Cedros

Nombre	Estado	Tipo de Carretera
El Empalme – Las Lajitas – Moya - Pirineos	Regular	Vecinal, material selecto (5 Kms).
El Tablon - El Guante – Cedros Abajo – Cedros – Siria – La Guadalupe	Regular	Pavimentada (35 Kms).
Pueblo Nuevo - Mata de Plátano - Agalteca	Regular	Vecinal, material selecto (15 Kms.)
Talanga – Agalteca (Entrada Agua Blanca)	Regular	Vecinal, material selecto y pavimentada (29 Kms).
Talanga –El Suyatal (Entrada Agua Blanca)	Regular	Vecinal, material selecto y pavimentada

Informe final línea base Demográfica y Socioeconómica

<i>Las Delicias – El Tamarindo Desvio Las Delicias</i>	<i>Bueno</i>	<i>Vecinal, material selecto (12 Kms).</i>
<i>Las Delicias – El Suyatal Desvio Las Delicias</i>	<i>Regular</i>	<i>Vecinal, material selecto (24 Kms).</i>
<i>Cedros-El Chancuanco-El Zacatal-El Guante</i>	<i>Malo</i>	<i>Vecinal, Tierra (14 Kms).</i>
<i>Los Trozos- El Salitre</i>	<i>Malo</i>	<i>Vecinal, Tierra (20 Kms.)</i>
<i>Cedros – Las Animas</i>	<i>Bueno</i>	<i>Vecinal, Tierra (4 Kms).</i>

3.2 ELECTRICIDAD

El Municipio de Cedros en su mayor parte posee el servicio de electrificación ya que se han realizado nuevos proyectos que han beneficiado en gran parte a nuestra población.

Como se indicó que gran parte de la población del municipio cuentan con el servicio de energía eléctrica lo que es beneficioso para el desarrollo productivo, las comunidades que no cuentan con el servicio del sistema público utilizan Plantas solares, ocote y/o candil para satisfacer sus necesidades de iluminación y utilización de algún tipo de energía, muy poca población utiliza sistemas privados de energía eléctrica debido principalmente a los altos costos que esto genera.

Existen varias comunidades que no cuentan con el servicio de electricidad, siendo estas las siguientes:

- *Corralitos.*
- *El Panal.*
- *El Zarzalito.*
- *La Montañita.*
- *Los Pozos.*
- *El Guachipilín.*
- *La Vereda.*
- *Los Planes.*
- *El Salitre.*
- *Los Naranjos.*
- *Los Patos.*
- *La Dicha.*
- *El Piojillo.*

Informe final línea base Demográfica y Socioeconómica

- Palenque.
- Chirinos 2.
- Piedra Chata.
- La Lima.
- Montaña Vieja.
- El Zapote.
- Las Delicias.
- Arenales.
- Santa María de Bañaderos
- San Cristóbal.
- San Antonio.
- Las Uvas.
- El Panal.

La mayor parte de la población sigue utilizando leña para cocinar, incluyendo a gran parte de la población que cuenta con algún tipo de sistema eléctrico, lo que representa un problema ambiental ya que se incrementa la deforestación, reduciendo el recurso bosque del municipio.

➤ *Longitud de líneas de conducción primarias y secundarias existentes.*

Comunidades	Línea de Conduccion	Distancia
<i>El Empalme – Las Lajitas – Moya – Pirineos- Los Portillos -Santa Rosa.</i>	<i>Primaria</i>	<i>10 Kms.</i>
	<i>Secundaria</i>	<i>2 Kms.</i>
<i>El Tablón - El Guante – Cedros Abajo – Cedros – Siria – La Guadalupe</i>	<i>Primaria</i>	<i>35 Kms</i>
	<i>Secundaria</i>	<i>25 Kms.</i>
<i>Pueblo Nuevo - Mata de Plátano - Agalteca</i>	<i>Primaria</i>	<i>15 Kms.</i>
	<i>Secundaria</i>	<i>18 Kms.</i>
<i>Talanga – Agalteca (Entrada Agua Blanca)</i>	<i>Primaria</i>	<i>32 Kms.</i>
	<i>Secundaria</i>	<i>2 Kms.</i>
<i>Las Delicias – El Suyatal Desvio Las Delicias</i>	<i>Primaria</i>	<i>24 Kms.</i>
	<i>Secundaria</i>	<i>10 Kms.</i>
<i>Cedros-El Chancuanco-El Zacatal-El Guante</i>	<i>Primaria</i>	<i>14 Kms.</i>
	<i>Secundaria</i>	<i>4 Kms.</i>

Informe final línea base Demográfica y Socioeconómica

Los Trozos- Buena Vista	Primaria	3 Kms.
	Secundaria	4 Kms.
Cedros – Las Animas	Primaria	4 Kms.
	Secundaria	1.5 Kms.

3.3 TELEFONÍA Y CORREOS

En este municipio existe la telefonía de Hondutel solamente en el Casco Urbano; la que cuenta con un total de 90 abonados, sin embargo, el servicio que más se ha popularizado es el servicio celular (Tigo- Claro) y el internet por el acceso a zonas donde no llega la línea telefónica fija principalmente en zonas aisladas de aldeas y caseríos. Anteriormente existió una oficina de Telégrafo la cual dejó de funcionar el año 2007, debido a que no generaba los ingresos mínimos requeridos para su funcionamiento y al desarrollo de la tecnología.

En el Casco Urbano existe la oficina municipal de Honducor ubicada en el barrio El Centro la cual se encuentra en funcionamiento actualmente.

Antenas de telefonía existente en el municipio

Tigo	Claro
Cedros	Cedros
El Guante	El Guante
Suyatal	Agalteca
Agalteca	Mata De Plátano
Mata De Plátano	El Tamarindo

3.4 SOCIAL

En lo referente a infraestructura social el municipio posee edificios a nivel religioso, cultural, centros de recreación en sus comunidades y en el casco Urbano, Centros Comunes, Cementerios, Parques, campos y canchas de usos Múltiples entre otros. Los cuales se presentan a continuación:

CENTRO COMUNALES EXISTENTES
LA GUADALUPE
AGUA BLANCA, SIRIA
LOS GUAPINOLES, SIRIA
LAS LAJITAS, SIRIA

MUNICIPALIDAD DE CEDROS F.M

Informe final línea base Demográfica y Socioeconómica

LAS CRUCITAS, SIRIA
EL HIGUERITO, LAS ANIMAS
CEDROS
LAS ANIMAS
LOS TROZOS, CEDROS ABAJO
BUENA VISTA, CEDROS ABAJO
EL GUANTE
EL TAMARINDO
EL SUYATAL
GINIAPA, EL TAMARINDO
NUEVA CONCEPCION, EL TAMARINDO
AGALTECA
CHIRINOS
EL TULE, MATA DE PLATANO
PUEBLO NUEVO
QUEBRADA GRANDE, MATA DE PLATANO
AGUACATAL, MATA DE PLATANO

CAMPOS DE FUTBOL EXISTENTES
LA GUADALUPE
AGUA BLANCA, SIRIA
SIRIA
LOS GUAPINOLES, SIRIA
CONCEPCION DE MOYA, SIRIA
SANTA ROSA, SIRIA
LAS LAJITAS, SIRIA
LAS ANIMAS
LAS CRUCITAS, SIRIA
EL HIGUERITO, LAS ANIMAS
EL BUEY, CEDROS
CEDROS
CEDROS ABAJO
LOS TROZOS, CEDROS ABAJO

Informe final línea base Demográfica y Socioeconómica

BUENA VISTA, CEDROS ABAJO
EL GUANTE
SANTA CRUZ, EL GUANTE
EL TABLON
EL TAMARINDO
NUEVA CONCEPCION, EL TAMARINDO
GINIAPA, EL TAMARINDO
EL AGUACATE, EL TAMARINDO
EL SUYATAL
LA PRESA, AGALTECA
CHIRINOS, AGALTECA
POZA DEL TIGRE, AGALTECA
EL TULE, MATA DE PLATANO
PUEBLO NUEVO
QUEBRADA GRANDE, MATA DE PLATANO
EL AGUACATAL, MATA DE PLATANO
MATA DE PLATANO

CANCHAS MULTIUSOS EXISTENTES
CEDROS
EL TABLON
EL TAMARINDO
AGALTECA

CEMENTERIOS EXISTENTES
LA GUADALUPE
SIRIA
CEDROS
EL GUANTE
EL TAMARINDO
EL SUYATAL
AGALTECA
PUEBLO NUEVO
QUEBRADA GRANDE
NUEVA CONCEPCION, EL TAMARINDO

Informe final línea base Demográfica y Socioeconómica

Las principales religiones de nuestro municipio son:

- *La Religión Católica. (24 iglesias).*
- *La Religión Evangélica. (80 iglesias).*
- *Los Testigos de Jehová. (1 iglesia).*
- *Adventistas. (1 iglesia).*

➤ *Centros de Rehabilitación y Reinserción Social.*

El municipio de Cedros cuenta con el Centro de Rehabilitación Infantil y Juvenil (Jalteva) ubicado en la Aldea El Tablón.

➤ *Áreas turísticas*

El turismo en nuestro municipio no es muy frecuente, sin embargo, en la Semana Santa se desplazan muchas personas a las diferentes zonas turísticas con las que cuenta nuestro municipio entre las más visitadas tenemos:

NOMBRE	UBICACIÓN	DISTANCIA (punto de salida Casco Urbano)
<i>Centro Turístico Acrópolis</i>	<i>Los Trozos, Cedros Abajo</i>	<i>4.9 Kms.</i>
<i>Centro Turístico El Manantial</i>	<i>El Empalme, Siria</i>	<i>6.3 Kms.</i>
<i>Restaurante Don Pastor</i>	<i>La Jagua, El Tablón</i>	<i>14.8 Kms.</i>
<i>Restaurante Franklin</i>	<i>El Empalme, Siria</i>	<i>6.3 Kms.</i>
<i>Restaurante Monserrat</i>	<i>El Suyatal</i>	<i>34.2 Kms.</i>
<i>Restaurante Cristian</i>	<i>El Empalme, Siria</i>	<i>6.3 Kms.</i>

Informe final línea base Demográfica y Socioeconómica

<i>Restaurante Punita</i>	<i>Los Canales, Cedros</i>	<i>2.2 Kms.</i>
<i>Balneario Tiger Park</i>	<i>Agua Blanca, Siria</i>	<i>9.1 Kms.</i>
<i>Típicos Del Valle Siria</i>	<i>Siria</i>	<i>7.8 Kms.</i>
<i>Poza Doña Paca</i>	<i>Rio El Obispo, La Guadalupe</i>	<i>14.9 Kms.</i>
<i>Restaurante La Guanteña</i>	<i>El Guante</i>	<i>11.5 Kms.</i>

3.5 SALUD

- *Existen dos Centros Integrales de Salud (C.I.S) para atender a la población ubicada en el Casco Urbano y en la aldea El Guante y existen 7 Unidades de Atención Primaria de Salud (U.A.P.S) Las cuales se encuentran en los siguientes lugares:*

Agalteca.

Mata de Plátano.

Pueblo Nuevo.

El Tablón.

Siria.

El Suyatal.

Los Planes. Pueblo Nuevo.

- *También el municipio de Cedros cuenta con parteras registradas en los siguientes lugares:*

Cedros (Casco Urbano): 2

Los Portillos: 2

Las Animas: 2

- *Existen en el municipio 3 clínicas privadas ubicadas en Cedros, El Guante y Siria.*

Informe final línea base Demográfica y Socioeconómica

3.6 EDUCATIVA

En materia educativa nuestro municipio tiene la ventaja que en la mayoría de las comunidades hay centros educativos funcionales y con la infraestructura básica para funcionar de buena manera, teniendo como resultado una amplia cobertura de este servicio a la ciudadanía. A continuación, detallamos los centros educativos con que cuenta el municipio.

		Código	Centro Educativo	Lugar	Matricula Actual		
					N	V	T
J A R D I N E S	G U B E R N A M E N T A L E S	080300044	Humberto Rivera Torres	Cedros	16	22	38
		080300045	San Rafael	El Guante	16	21	37
		080300046	25 De abril	Pueblo Nuevo	24	15	39
		080300051	Samuel Días Soto	Agalteca	24	31	55
		080300052	Rafael Pineda Ponce	El Tablón	12	17	29
		080300053	Altagracia De Vargas	Siria	11	17	28
		080300054	Guillermo Cerrato	Quebrada Grande	13	15	28
		080300055	Gladys De Pérez	Las Lajitas	6	5	11
		080300056	Arnulfo Vargas	El Tamarindo	8	10	18
		080300057	Lidia Pineda Ponce	La Guadalupe	10	13	23
		080300058	Dulce Infancia	Mata De Plátano	12	16	28
		080300059	Nicolás Torres	Las Animas	8	8	16
		080300060	Abraham Raudales	El Suyatal	19	22	41
		080300062	Ignacio Urtecho	Las Crucitas	20	20	40
080300084	Neris Xiomara Díaz	El Empalme	8	6	14		
Sub Total					207	238	445
JARDINES PROHECO		080300072	Gracias A Dios	Pirineos	7	8	15
		080300085	David Arrazola	Agua Blanca	9	7	16
		080300088	Superación	Los Guapinoles	8	7	15
Sub Total					24	22	46
CCEPREB		080300032	José Trinidad Reyes	Los Trozos	4	4	8
		080300078	Jesús Manuel Pacheco	El Guachipilín	6	1	7
		080300080	Dulces Momentos	Aguacatal	5	3	8
		080300081	Momentos Felices	Chagüite	2	3	5
		080300082	Silvano Díaz Alvarado	Los Portillos	3	2	5
		080300083	Eben Ezer	Agua Salada	2	4	6
		080300087	Amanecer Feliz	El Panal	4	1	5
		080300089	Nuevos Horizontes	Nueva Concepción	6	3	9
Sub Total					4	6	10
PRIVADO		080300100	Campos Blanco School	El Suyatal	4	6	10
Sub Total					4	6	10
Total					267	287	554

Informe final línea base Demográfica y Socioeconómica

	Código	Centro Educativo	Lugar	Matricula Actual		
				N	V	T
B A S I C A G U B E R N A M E N T A L E S	080300003	Álvaro Contreras	Cedros	80	81	161
	080300004	José Cecilio Del Valle	Jiniapa	10	23	33
	080300005	José Trinidad Cabañas	Poza Del Tigre	5	17	22
	080300006	Francisco Morazán	Chirinos	9	7	16
	080300007	Simón Bolívar	Santa Rosa	3	6	9
	080300008	Jaime Romero Zúniga	Agua Blanca	44	48	92
	080300009	Luis Landa	La Vereda	18	20	38
	080300010	Pedro Pascual Amaya	La Jagua	10	7	17
	080300011	Ramón Rosa	Los Portillos	19	19	38
	080300012	Raúl Zaldívar	Las Crucitas	32	44	76
	080300013	Esteban Guardiola	El Suyatal	118	131	249
	080300014	José Trinidad Cabañas	Las Animas	19	16	35
	080300015	Carmen De Carias	Agalteca	108	111	219
	080300016	Álvaro Contreras	El Tamarindo	35	40	75
	080300017	Lempira	Cedros Abajo	13	7	20
	080300018	Policarpo Bonilla	Moya	7	7	14
	080300019	José Trinidad Cabañas	El Aguacatal	19	26	45
	080300020	Roberto Sevilla	Guachipilín	15	18	33
	080300021	Francisco Morazán	Las Lajitas	37	34	71
	080300022	José Trinidad Reyes	Agua Salada	18	23	41
	080300023	Will Renán Díaz	El Panal	17	19	36
	080300024	Enrique Rosales	El Higuero	22	19	41
	080300025	Francisco Morazán	Pueblo Nuevo	91	96	187
	080300026	Pedro Antonio Reyes	Las Delicias	8	4	12
	080300027	Alma Rodas De Fiallos	Los Guapinoles	17	14	31
	080300028	14 de Julio	El Tizatillo	9	7	16
	080300029	José Trinidad Reyes	Los Trozos	24	23	47
	080300030	Lempira	La Montañita	4	7	11
	080300031	Álvaro Contreras	Quebrada Grande	47	34	81
	080300032	Pedro Nufio	Siria	63	64	127
	080300031	Juan Lindo	El Aguacate	9	9	18
	080300032	José Cecilio Del Valle	El Tule	7	15	22
	080300033	José Cecilio Del Valle	El Chagüite	21	33	54
	080300034	Adán Sierra	Los Pirineos	26	21	47
	080300035	José Cecilio El Valle	La Guadalupe	43	47	90
	080300036	17 De junio	El Empalme	20	25	45
	080300037	Froilán Turcios	El Esfuerzo	7	14	21
Sub Total				1054	1136	2190
BASICA PROHECO	080300043	Carlos Roberto Flores	Nueva Concepción	21	26	47
	080300064	San Vicente De Paúl	El Salitre	9	11	20
	080300066	Emanuel	El Carrizal	16	18	34
	080300073	Republica De Canadá	Los Planes	17	21	38
	080300076	Miguel Ramón Ramírez	La Presa	10	18	28

Informe final línea base Demográfica y Socioeconómica

Sub Total				73	94	167
BASICA MUNICIPAL	080300097	Lempira	Piedra Chata	10	11	21
	080300098	20 de Julio	Santa María de Bañaderos	9	9	18
	080300099	David Castro	Montaña Vieja	3	5	8
	080300101	Francisco Morazán	Los Naranjos	14	12	26
	080300102	Dionisio De Herrera	La Dicha	13	16	29
Sub Total				49	47	102
PRIVADA	080300100	Campos Blancos School	El Suyatal	44	47	91
Sub Total				44	47	91
Total				1160	1330	2550

	Código	Centro Educativo	Lugar	Matricula Actual		
				N	V	T
INSTITUTOS GUBERNAMENTALES	080300047	Alma Latina	Cedros	186	189	375
	080300048	Jaime Romero Zúniga	Pueblo Nuevo	91	69	160
	080300049	Carlos Roberto Reina	El Suyatal	84	68	152
	080300050	Rafael Pineda Ponce	Agalteca	53	60	113
	080300012	Juan Lindo	El Tablón	173	151	324
	080300015	Manuel Bonilla	Mata De Plátano	138	142	280
	080300019	Miguel Paz Barahona	El Guante	184	165	349
Total				909	844	1753

Fuente: Dirección Municipal de Educación.

3.7 PRODUCTIVA

Con relación a la producción agropecuaria los principales cultivos a que se dedican los campesinos del municipio son: café, maíz, frijol, mandarina, naranja, banano, sandía, sorgo, pastos entre otros. Como en el resto del país el maíz y el frijol son la base de la dieta alimenticia de estas comunidades; además, también se produce la leche y sus derivados.

➤ *Sistemas de Irrigación existentes:*

- *Públicos: Agalteca.*

Informe final línea base Demográfica y Socioeconómica

- *Privados: Chirinos, Valle de Siria, Pueblo Nuevo, Mata de Plátano y El Tule.*

Existen Sistemas De Riego por Goteo que son uso individual por lo general este sistema lo utilizan los agricultores.

- *Centros de Acopio: Pueblo Nuevo y El Suyatal.*

la mayor parte de los productores tienen silos metálicos para granos básicos, debido a las condiciones económicas de la población los productores en general utilizan los productos para el consumo en sus hogares sobre todo el maíz y el frijol que es el de mayor producción en el municipio.

- *Viveros:*
Mata de Plátano (Café y Mandarina).
Pueblo Nuevo (Café y Mandarina).
El Suyatal (Café).
- *Rastro Publico: Cedros (Casco Urbano).*
- *Industrias:*

INDUSTRIAS	
Aserradero "Martinez"	El Guante.
Aserradero "MEDEI"	El Alto, El Tablón.
Aserradero "El Guante"	El Guante.
Industrias "Diaz"	Villa Hermosa, El Guante.
Industrias "Siria"	Siria.

- *Agroindustrias:*

AGROINDUSTRIAS	
Inversiones "Maturave"	Los Guapinoles, Siria
Hacienda "El Alto"	El Alto, El Tablón.
INADUR	Las Delicias, El Guante.

Informe final línea base Demográfica y Socioeconómica

- *Microempresas:*
- *Cedros Abajo, Siria, Agua Blanca, El Empalme, El Guante, El Molular, Agalteca, Mata de Plátano y Pueblo Nuevo.(9)*
- *Secadores de granos: Pueblo Nuevo y El Suyatal.*

IV ANÁLISIS DE LOS PRINCIPALES INDICADORES SOCIOECONÓMICOS

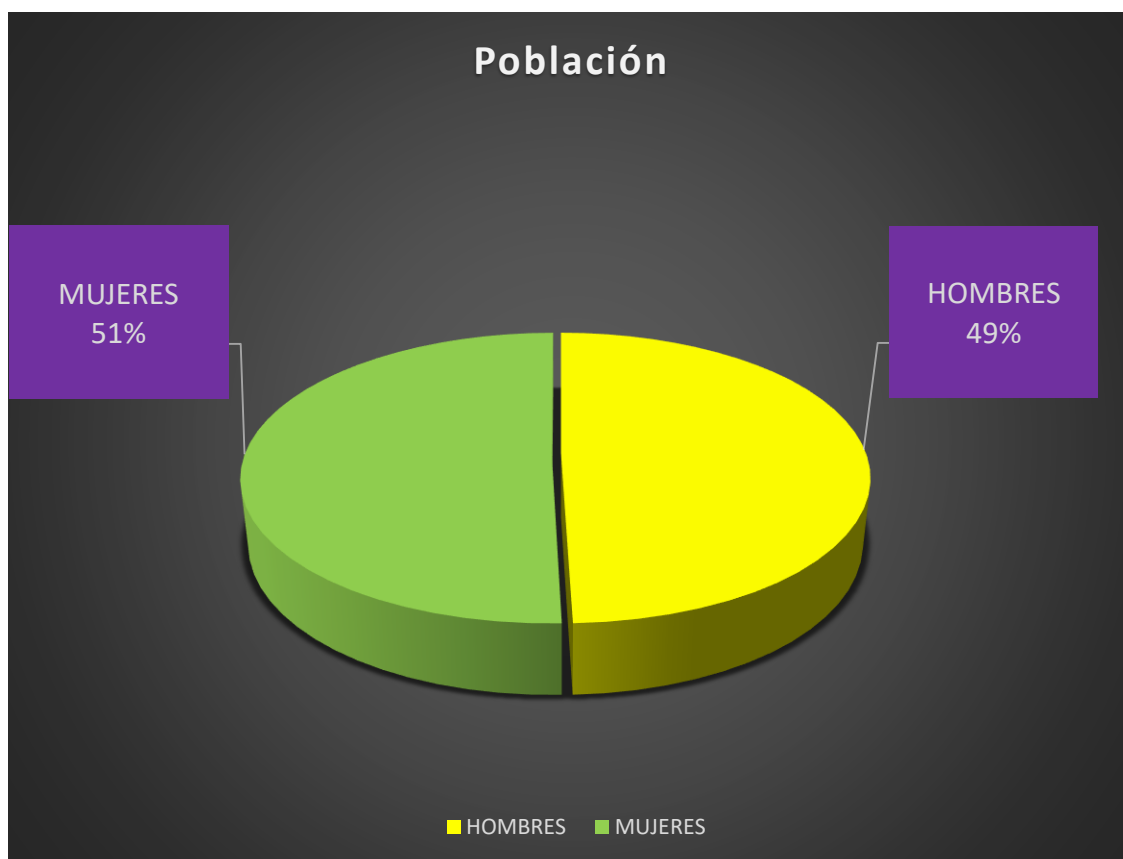
El presente análisis se realizó sobre la base de los resultados obtenidos de la encuesta censal levantada en 5315 viviendas en forma participativa por los líderes comunitarios, por tanto son datos que muestran el comportamiento de dichos indicadores conforme a la información brindada por los jefes de hogares del municipio de Cedros y comprobada mediante cartografía actualizada por los propios líderes como también las supervisiones, controles de calidad establecidos por el equipo técnico facilitador y la coordinación general de este proyecto.

Para efectos de establecer la situación del municipio, el análisis se realizó en forma comparativa con las metas previstas en los Objetivos de JICA, Focal II, Secretaria de Derechos Humanos, Justicia, Gobernación y Descentralización y como la Municipalidad de Cedros.

4.1 POBLACIÓN

- *Población total: El municipio de Cedros cuenta con una población total de 19,472 habitantes, clasificados así: 9635 hombres y 9,837 mujeres.*

Datos de la Familia							
Orden	Descripción	Cantidad	%	Hombres	%	Mujeres	%
1	Menores de 1 año	143	0.73	81	0.84	62	0.63
2	De 1 a 4 años	1983	10.18	1019	10.58	964	9.80
3	De 5 a 6 años	890	4.57	445	4.62	445	4.52
4	De 7 a 12 años	2507	12.87	1305	13.54	1202	12.22
5	De 13 a 15 años	1091	5.60	560	5.81	531	5.40
6	De 16 a 18 años	1219	6.26	643	6.67	576	5.86
7	De 19 a 23 años	1762	9.05	833	8.65	929	9.44
8	De 24 a 30 años	2214	11.37	1009	10.47	1205	12.25
9	De 31 a 40 años	2654	13.63	1248	12.95	1406	14.29
10	De 41 a 50 años	1857	9.54	932	9.67	925	9.40
11	De 51 a 64 años	1845	9.48	892	9.26	953	9.69
12	De 65 años y mas	1307	6.71	668	6.93	639	6.50
Total		19472		9635		9837	



➤ *Promedio de personas por Viviendas.*

Existe un promedio de 5 personas por vivienda distribuidos en 12 aldeas y 160 caseríos.

➤ *Clasificación de personas por rangos de edades y sexo.*

En el siguiente cuadro puede observarse el comportamiento de la población por rango de edades y su clasificación por sexo, donde se muestra una predominancia en el rango de 5 a 9 años, seguido del rango de 0 a 4 y de 15 a 19 años; lo que muestra una población relativamente joven que en los próximos años estará demandando nuevas fuentes de trabajo y nuevos servicios públicos, entre otros aspectos.

Informe final línea base Demográfica y Socioeconómica

Cantidad de personas por edad rangos de 5 años

Rango	Cantidad Hombres	Cantidad Mujeres	Total
De 0 a 4 años	1099	1026	2125
De 5 a 9 años	1123	1041	2164
De 10 a 14 años	987	950	1937
De 15 a 19 años	1016	938	1954
De 20 a 24 años	804	938	1742
De 25 a 29 años	689	840	1529
De 30 a 34 años	631	744	1375
De 35 a 39 años	639	668	1307
De 40 a 44 años	551	555	1106
De 45 a 49 años	410	421	831
De 50 a 54 años	409	445	854
De 55 a 59 años	305	331	636
De 60 a 64 años	302	297	599
De 65 a 69 años	212	203	415
De 70 a 74 años	179	156	335
De 80 a 84 años	80	82	162
De 85 a 89 años	47	52	99
De 90 a 94 años	23	15	38
De 95 a 99 años	5	5	10
De 100 a 104 años	3	1	4
De 105 a 109 años	0	0	0
De 110 a 114 años	0	0	0
Total	9633	9831	19464

A nivel global existen más personas del sexo femenino, aunque la diferencia es mínima, y en los rangos entre las edades de 5-9 años, hay mayor predominancia de niños(as). En la fuerza laboral predominan los rangos ubicados entre 19 hasta 40 años esto equivale a un 77.84% de la población.

En el municipio existen un total de 5,310 viviendas, la mayor concentración de población se encuentra en el área rural.

Las de mayor población son las aldeas de Mata de Plátano, Pueblo Nuevo, Agalteca, El Suyatal, El Tamarindo, El Guante, El Tablón, Siria y la Ciudad de Cedros.

Informe final línea base Demográfica y Socioeconómica

➤ Comportamiento Migratorio: (367 personas).

Movimiento de población que consiste en dejar el lugar de residencia y origen para establecerse en otro país o región, generalmente por causas económicas o sociales.

Los índices de desempleo en nuestro municipio son altos debido a esto muchas personas deciden emigrar a diferentes países para mejorar la calidad de vida de sus familias. podemos observar que la mayor parte de los inmigrantes son hombres y por lo general estos emigran a los Estados Unidos en busca del famoso sueño americano.

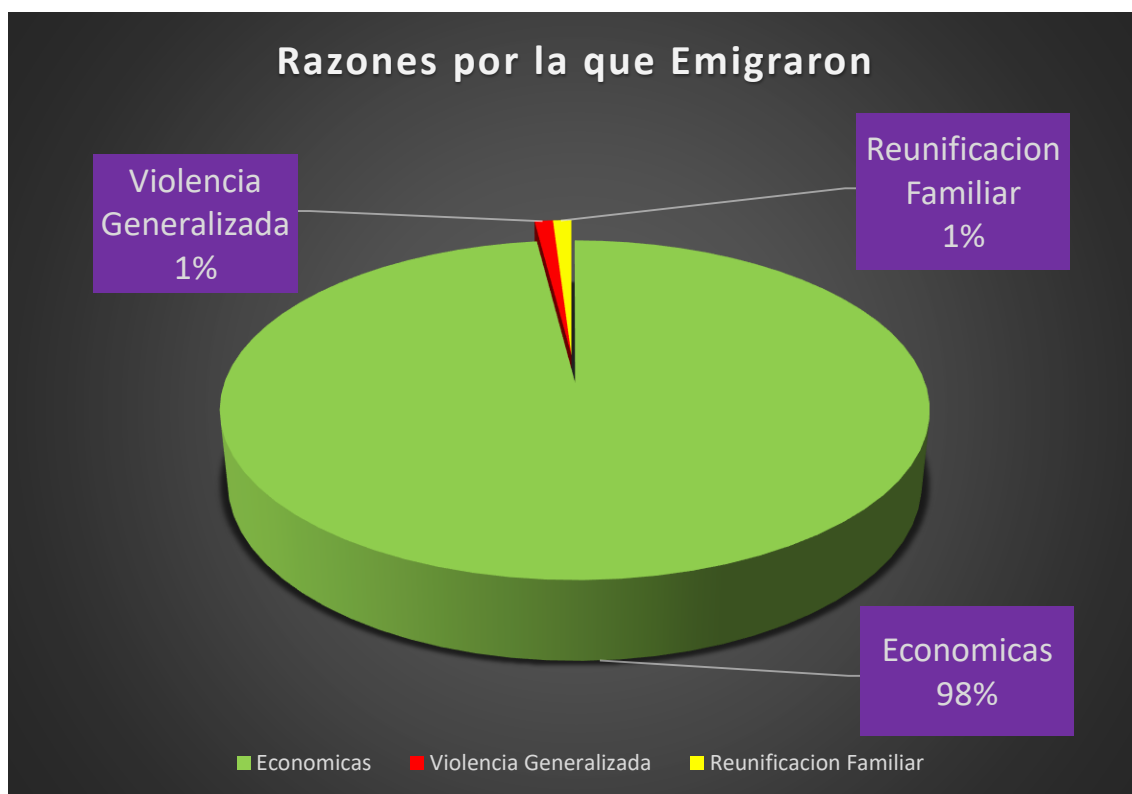
Emigración

Respuesta	Cantidad	%
Si	367	6.9
No	4948	93.1
Total	5315	



Razón por la que emigrarán

Razones	Cantidad	%
Economicas	360	98.09
Violencia generalizada	4	1.09
Reunificación familiar	3	0.82
Total	367	



4.2 SALUD

- *Acceso de la población a los servicios de Salud: El 90% de la población es atendida en los diferentes centros de salud que existen en el municipio, en el cual es un dato aceptable.*
- *Opinión de la calidad de los servicios de Salud.*

Según informes de los auditores sociales la población en general, opina que la calidad en el sistema de salud de nuestro municipio es regular.

- *Situación de la salud reproductiva*

En Cedros hay aproximadamente 2,954 personas en edad reproductiva. De los cuales 1394 personas usan algún método anticonceptivo con sus parejas.

Informe final línea base Demográfica y Socioeconómica

Cantidad de embarazadas

Cantidad

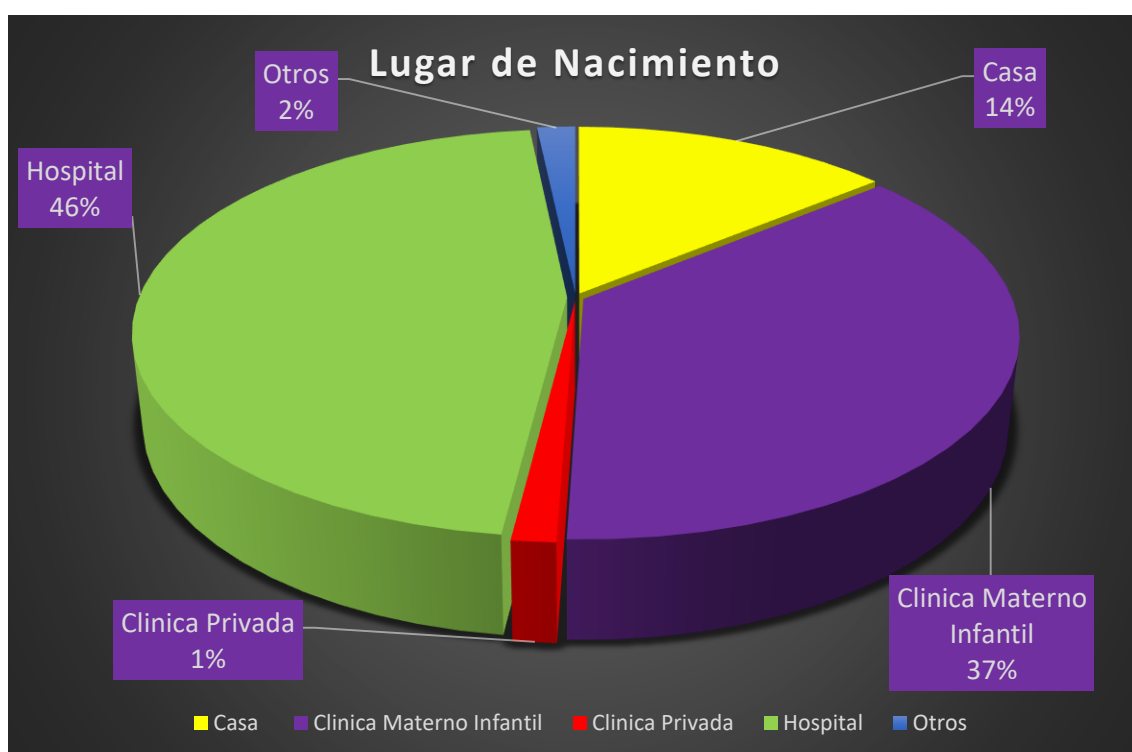
89

Rango edad embarazos

Rango	Cantidad	%
de 10 a 14	3	2.5
de 15 a 19	34	28.33
de 20 a 24	38	31.67
de 25 a 29	22	18.33
de 30 a 34	12	10
de 35 a 39	9	7.5
de 40 a 44	2	1.67
Total	120	

Donde nacio el último niño(a)

Lugar	Cantidad	%
Casa	10	13.89
Clinica materno infantil	26	36.11
Clinica Privada	1	1.39
Hospital	33	45.83
Otros	1	1.39
Total	71	



Informe final línea base Demográfica y Socioeconómica

Hubo alguna muerte materna?

Quando	Cantidad
Después del parto	2
En el parto	2
Total	4

Muertes durante el parto

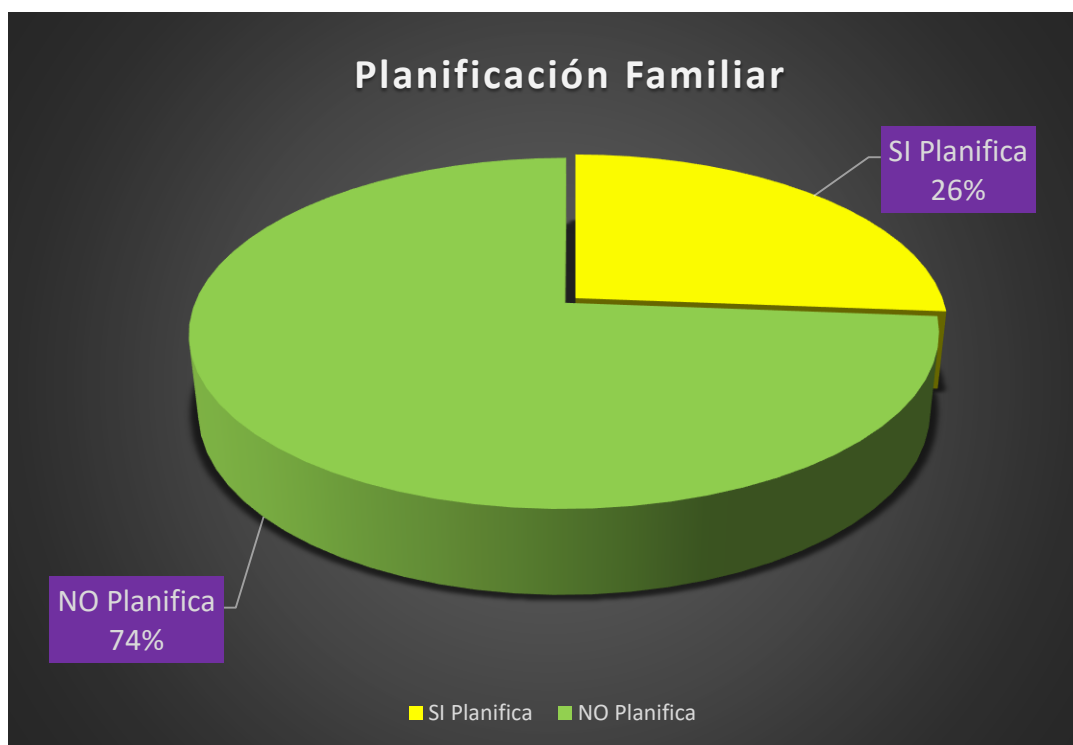
Respuesta	Cantidad	%
Si	4	0.08
No	5311	99.92
Total	5315	

En el municipio se registraron un total de 4 muertes representando un 0.02%.

- En el siguiente cuadro mostramos las respuestas de los encuestados con respecto a la planificación familiar y al método que usa.

Planifica con su pareja

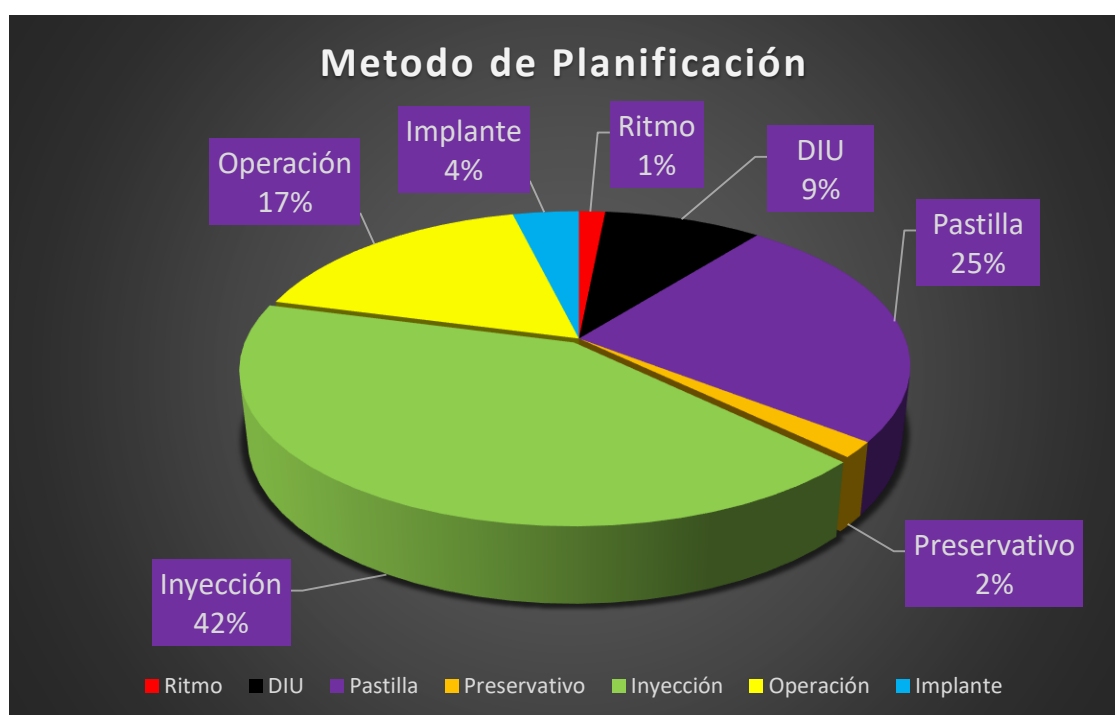
Respuesta	Cantidad	%
Si	1394	26.23
No	3921	73.77
Total	5315	



Informe final línea base Demográfica y Socioeconómica

Que tipo de metodo utiliza

Orden	Descripción	Cantidad	%
1	Ritmo	21	1.51
2	DIU	127	9.11
3	Pastilla	348	24.96
4	Preservativo	23	1.65
5	Inyección	584	41.89
6	Operación	238	17.07
7	Implante	53	3.8
Total		1394	



Quien se opero

Respuesta	Cantidad	%
Hombre	8	3.36
Mujer	230	96.64
Total	238	

➤ *Numero de Madres y Padres Solteros.*

Total madres solteras	888
Total padres solteros	235

Informe final línea base Demográfica y Socioeconómica

- Número de niños que nacieron el año pasado.

Cantidad de nacimientos durante el año pasado

Total Niños	Total Niñas	Total Nacimientos	Madre
45	26	71	26.96

Durante el año 2017 en el municipio de Cedros nacieron 71 niños, lo que significa una tasa de natalidad de 0.36 % de la población.

Frecuencia de quienes atienden el parto.

La mayoría de los partos en nuestro municipio son atendidos en el Materno Infantil, Hospitales, Clínicas Privadas de la ciudad de Tegucigalpa M.D.C. Esto se debe a que no contamos con una Clínica de Materno Infantil en ninguna localidad del municipio y a esto se suma que los Centros de Salud no cuentan con un equipo mínimo para atender este tipo de emergencia. podemos observar que mayor parte de los partos son atendidos por médicos y enfermeras

- Enfermedades más frecuentes.

Una de las enfermedades de mayor incidencia en la población son las infecciones respiratorias con un total de 666 personas afectadas, las causas pueden ser muchas pero la principal es que la mayor parte de la población cocina con leña. y otras enfermedades como puede observarse en el siguiente cuadro.

Se manifestarán enfermedades											
Orden	Descripción	T. Manif	%	Hombres	%	Mujeres	%	Publica	%	Privada	%
1	Infecciones respiratorias agudas	666	15.89	336	17.65	330	14.42	570	17.36	47	10.88
2	Dengue Clásico	369	8.8	195	10.24	174	7.6	286	8.71	16	3.7
3	Paludismo	19	0.45	7	0.37	12	0.52	12	0.37	6	1.39
4	Dengue hemorrágico	16	0.38	7	0.37	9	0.39	12	0.37	0	0
5	Chagas	5	0.12	3	0.16	2	0.09	2	0.06	2	0.46
6	ZIKA	55	1.31	28	1.47	27	1.18	40	1.22	10	2.31
7	Chicunguya	975	23.26	444	23.32	531	23.21	696	21.19	125	28.94
8	Hipertension Arterial	823	19.63	263	13.81	560	24.48	684	20.83	105	24.31
9	Diabetes	201	4.79	68	3.57	133	5.81	155	4.72	39	9.03
10	Asma bronquial	329	7.85	153	8.04	176	7.69	274	8.34	29	6.71
11	Epilepsia	50	1.19	26	1.37	24	1.05	43	1.31	5	1.16
12	Neumonía	22	0.52	12	0.63	10	0.44	22	0.67	0	0
13	Consumo de alcohol	68	1.62	64	3.36	4	0.17	29	0.88	2	0.46
14	Consumo de drogas	3	0.07	3	0.16	0	0	3	0.09	0	0
15	Tuberculosis	3	0.07	3	0.16	0	0	3	0.09	0	0
16	Cáncer	7	0.17	4	0.21	3	0.13	7	0.21	0	0
17	Diarreas	215	5.13	112	5.88	103	4.5	163	4.96	14	3.24
18	De la piel	190	4.53	79	4.15	111	4.85	159	4.84	11	2.55
19	Discapacidad	176	4.2	97	5.09	79	3.45	124	3.78	21	4.86
Total		4192		1904		2288		3284		432	

Informe final línea base Demográfica y Socioeconómica

Personas Vacunadas

Orden	Rango	T. Personas	% Total	Hombres	%	Mujeres	%	Con Vacuna	%	Sin Vacuna	%
1	Menores de 9 años	4291	22.03	2216	22.99	2075	21.09	4218	21.78	73	63.48
2	De 10 a 19 años	3896	20	2009	20.85	1887	19.17	3888	20.08	7	6.09
3	De 20 a 64 años	9983	51.25	4744	49.23	5239	53.24	9951	51.39	31	26.96
4	De 65 años y mas	1308	6.72	668	6.93	640	6.5	1305	6.74	4	3.48
Total		19478		9637		9841		19362		115	

4.3 SERVICIOS BÁSICOS

La mayor parte de la población del municipio cuenta con servicios básicos de agua potable, letrinas, energía eléctrica, recolección de basura, aseo de calles, alcantarillado sanitario y calles principales pavimentadas. Los servicios existentes muestran las siguientes coberturas y comportamientos.

Número de Viviendas con agua por cualquier medio

La mayor parte de la población del municipio recibe agua domiciliar por acueducto, seguido de las personas que acarrear agua de río o quebrada.

➤ *¿Quiénes administran el agua?*

Los entes encargados de administrar el agua son las juntas de agua existentes en casi todas las comunidades y aldeas del municipio y en el casco urbano lo administra la alcaldía municipal.

➤ *Alcantarillado:*

El casco urbano del municipio es el único que cuenta con este servicio, sin embargo, en las aldeas y comunidades no se cuenta con este servicio por lo que las personas utilizan pozos sépticos.

➤ *Recolección de Basura.*

El servicio de recolección de basura solo funciona en el casco urbano del municipio donde existe el botadero municipal, el cual se encuentra en las afueras de la Ciudad de Cedros, el servicio se realiza con el tren de aseo un día por semana en el resto de las comunidades la mayoría poseen crematorios individuales y comunitarios.

Informe final línea base Demográfica y Socioeconómica

➤ Aseo de Calles

Este servicio solo se realiza en la Ciudad de Cedros por una cuadrilla contratada por la municipalidad la cual realizan esta actividad dos veces por semana los días martes y viernes en el resto del municipio esta actividad es realizada por los habitantes.

➤ Energía Eléctrica:

El servicio de energía eléctrica en su mayor parte la recibe la población de todo el municipio excepto:

<i>Corralitos</i>	<i>El Salitre</i>	<i>La Lima</i>
<i>El Panal</i>	<i>Los Naranjos</i>	<i>Montaña Vieja</i>
<i>El Zarzalito</i>	<i>Los Patos</i>	<i>El Zapote</i>
<i>La Montañita</i>	<i>La Dicha</i>	<i>Las Delicias</i>
<i>Los Pozos</i>	<i>El Piojillo</i>	<i>Arenales</i>
<i>El Guachipilín</i>	<i>Palenque</i>	<i>Santa María de Bañaderos</i>
<i>La Vereda</i>	<i>Chirinos 2</i>	<i>San Cristóbal</i>
<i>Los Planes</i>	<i>Piedra Chata</i>	<i>Las Uvas</i>

Algunas de estas comunidades cuentan con plantas solares las cuales fueron donadas por la Corporación Municipal haciendo un aproximado de 2000 plantas solares distribuidas en todo el municipio.

Informe final línea base Demográfica y Socioeconómica

Servicios públicos

No.	Servicio	Total	Reciben Si	%	Reciben No	%
1	Agua de pozo propio	5315	360	6.77	4955	93.23
2	Agua domiciliar de pozo comunal	5315	750	14.11	4565	85.89
3	Acarrea agua de rio o quebrada	5315	477	8.97	4838	91.03
4	Agua domiciliar por acueducto	5315	2507	47.17	2808	52.83
5	Agua llave pública / fuente	5315	979	18.42	4336	81.58
6	Reservorio de agua lluvia	5315	276	5.19	5039	94.81
7	Inodoro o servicio sanitario	5315	1460	27.47	3855	72.53
8	Letrina de fosa simple	5315	818	15.39	4497	84.61
9	Letrina de fosa séptica	5315	1514	28.49	3801	71.51
10	Usa letrina	5315	1942	36.54	3373	63.46
11	Recolección de basura	5315	1506	28.33	3809	71.67
12	Aseo de calles	5315	795	14.96	4520	85.04
13	Energía eléctrica domiciliar	5315	3227	60.71	2088	39.29
14	Teléfono (HONDUTEL)	5315	171	3.22	5144	96.78
15	Teléfono (Celular móvil o fijo)	5315	3081	57.97	2234	42.03
16	Alumbrado público	5315	3147	59.21	2168	40.79
17	Mantenimiento de calles	5315	2260	42.52	3055	57.48
Disposición de escretas: Total: 3792 - Porcentaje: 71.35						

Tipo de Servicio	# de viviendas reciben servicio		Promedio dias reciben servicio
	Total	%	
Agua domiciliar con pozo	370	6.77	1
Agua domiciliar acueducto	2507	47.17	2
Agua de quebrada fuente	979	18.42	7
Servicio sanitario	1460	27.47	7
Letrina	2332	43.88	7
Usa Letrina	1942	36.54	7
Recolección de basura	1506	28.33	1
Aseo de calles	795	14.96	2
Energía Elctrica domiciliar	3227	60.71	7
Telefono (Hondutel)	171	3.22	7
Telefono (Celular)	3081	57.97	7
Alumbrado	3147	59.21	7
Mantenimiento de calles	2260	42.52	1

Informe final línea base Demográfica y Socioeconómica

Podemos observar en el cuadro anterior que en los servicios básicos de agua el de mayor porcentaje es el de agua domiciliar por acueducto con un 47.17%, en el caso de servicio sanitario y letrina se usa más la letrina con un 36.54%, recolección de basura 28.33% y aseo de calle con un 14.96%, energía eléctrica con 60.71% y alumbrado con 59.21%.

4.4 VIVIENDA

- *Comportamiento de la tenencia de la Vivienda y análisis de este comportamiento.*

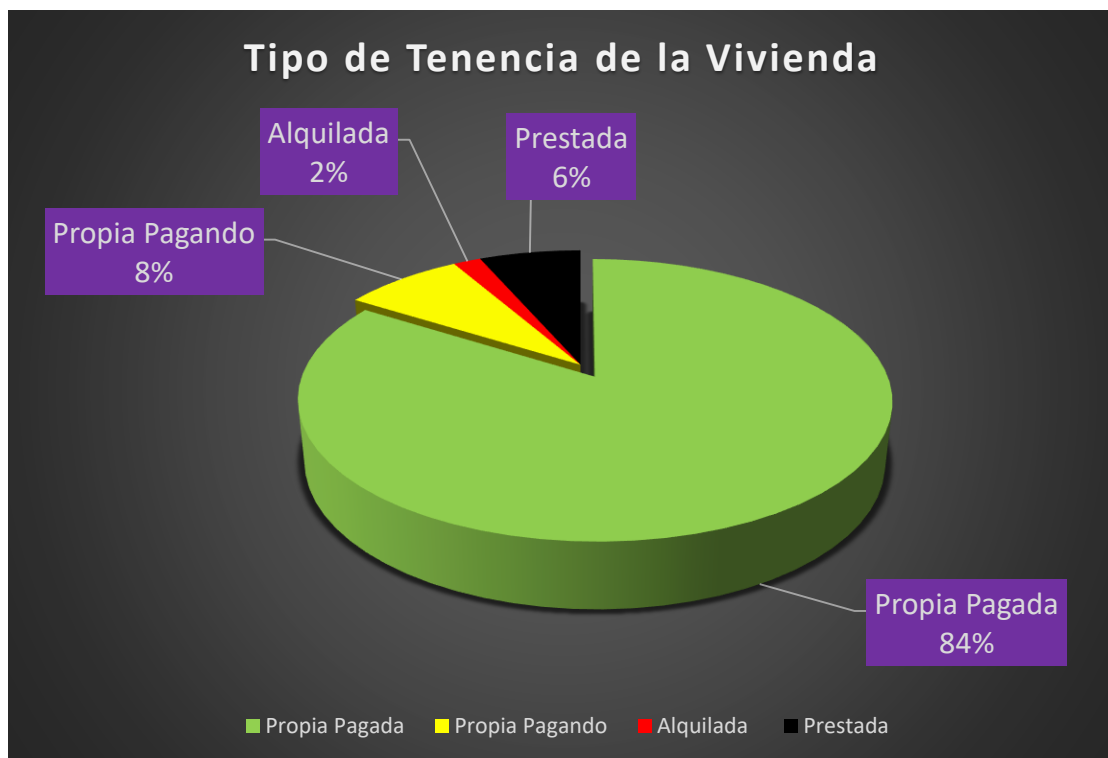
El Municipio de Cedros tiene un total de 5,315 viviendas de las cuales se encuentran ocupadas en su totalidad. En cuanto a la tenencia de la vivienda la mayoría de los hogares poseen viviendas propias totalmente pagadas, seguidos de las casas que se encuentran prestadas esto se da en mayor parte en la zona rural y por último las viviendas que son propias pero que se están pagando como muestra el siguiente cuadro:

Tipo de Vivienda

Tipo	Cantidad	%
Casa	5274	99.23
Apartamento independiente	23	0.43
Local NO habitacional	2	0.04
Cuarto mesón (cuartería)	6	0.11
Casa improvisada	10	0.19
Total	5315	

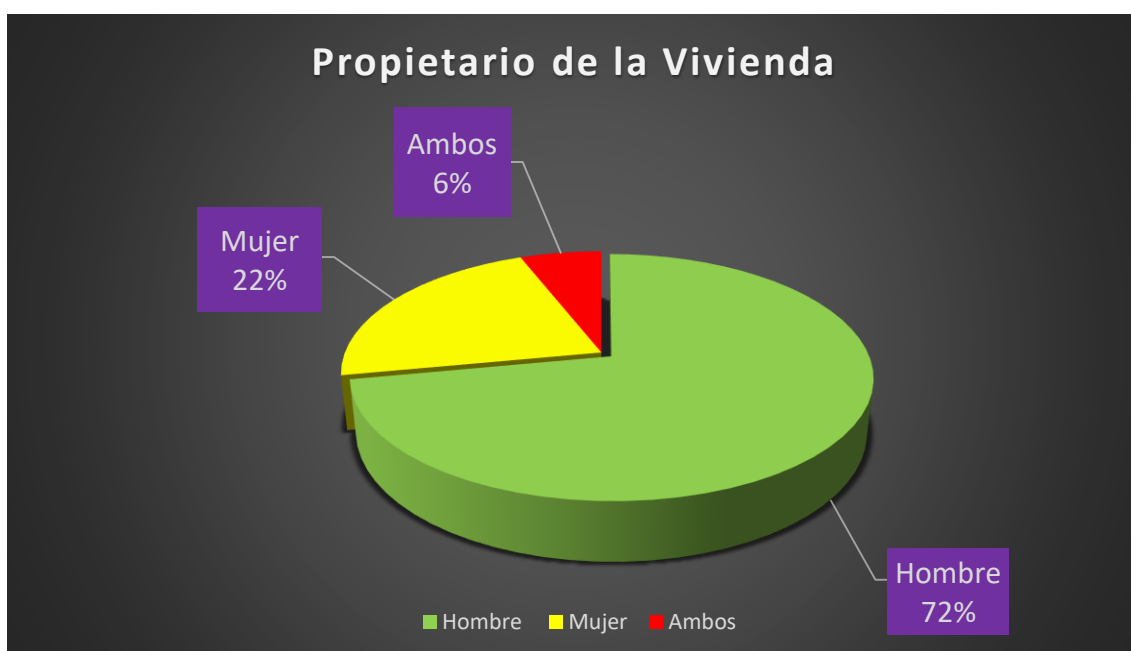
Tipo de Tenencia

Tipo	Cantidad	%
Propia pagada	4457	83.86
Propia pagando	414	7.79
Alquilada	95	1.79
Prestada	349	6.57
Total	5315	



Sexo propietario

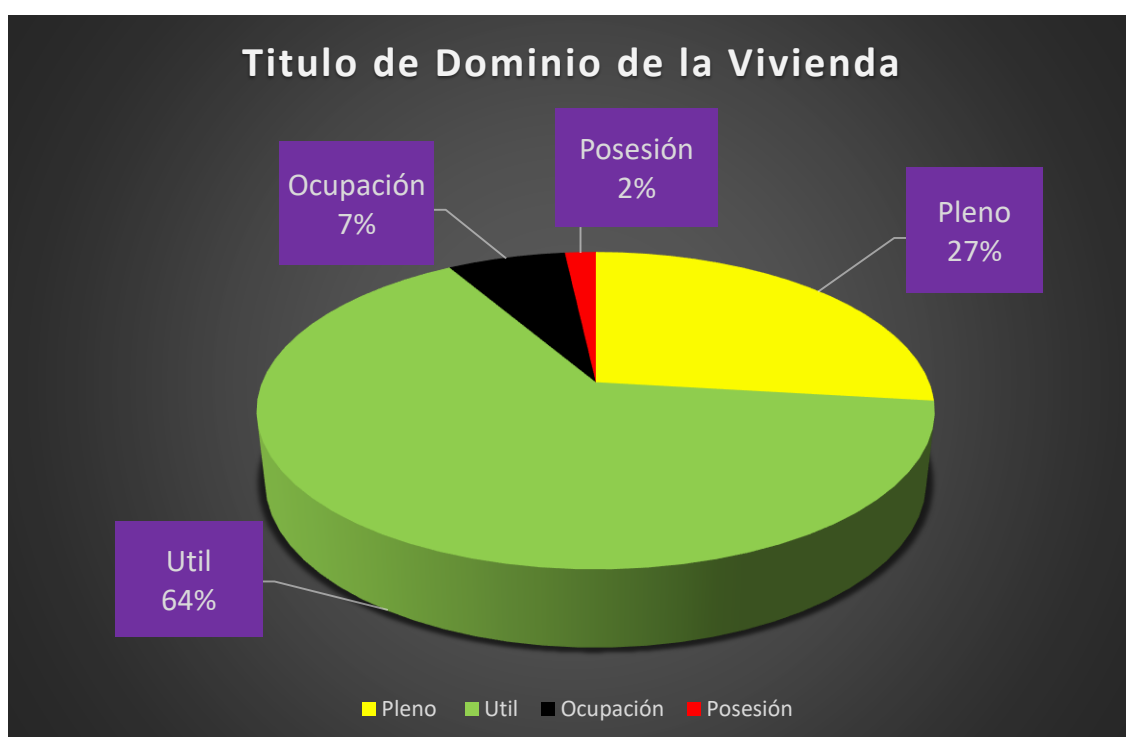
Sexo	Cantidad	%
Hombre	3209	72
Mujer	980	21.99
Ambos	266	5.97
Total	4457	



Informe final línea base Demográfica y Socioeconómica

Dominio

Tipo	Cantidad	%
Pleno	1197	26.86
Útil	2881	64.64
Ocupación	299	6.71
Posesión	78	1.75
Total	4457	



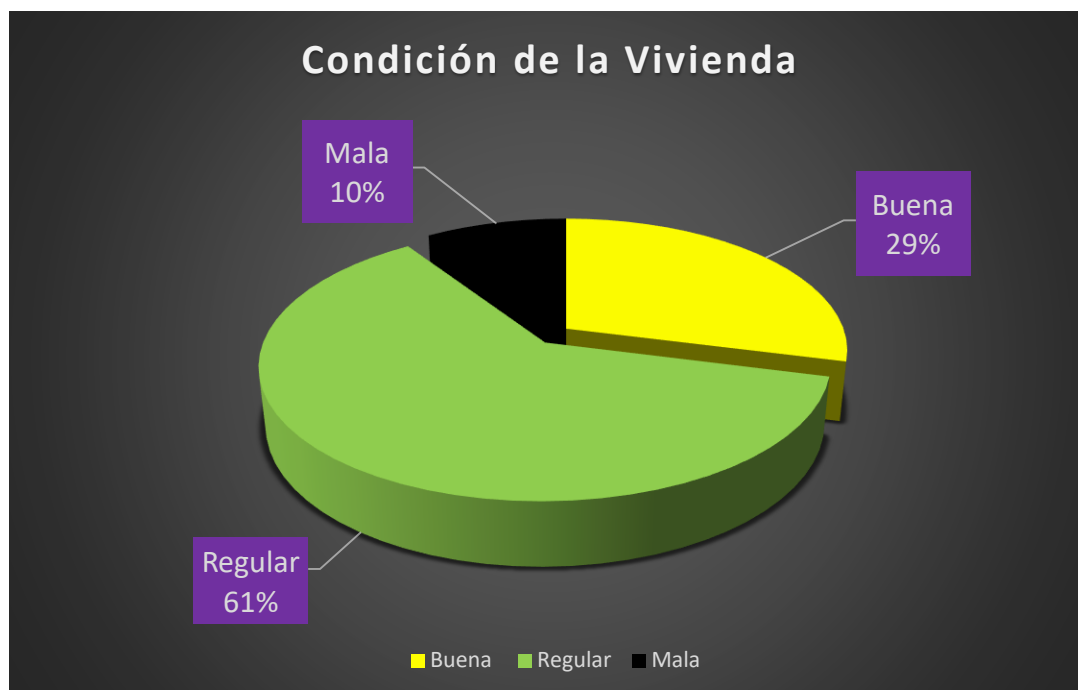
➤ Condiciones de la Vivienda Ocupadas

En la mayoría de los hogares los problemas en la vivienda son muchos y esto está correlacionado con los ingresos económicos de las familias, por lo cual, en su mayoría, las viviendas se encuentran en regulares condiciones, un importante porcentaje se encuentra en condiciones regulares y la minoría en buenas y en malas condiciones como se demuestra en el siguiente cuadro.

Informe final línea base Demográfica y Socioeconómica

Condición de la vivienda

Condición	Cantidad	%
Buena	1539	28.96
Regular	3270	61.52
Mala	506	9.52
Total	5315	



Se considera viviendas en condiciones buenas aquellas que no presentan ningún tipo de problemas en su estructura; techos, paredes, pisos etc. o aquellas que ofrecen las condiciones necesarias para vivir.

Las viviendas en condiciones regulares se estimaron aquellas que presentan uno o dos problemas, pero que ofrece condiciones para vivir sin un alto riesgo durante un tiempo determinado, y se consideran viviendas en malas condiciones aquellas que presentan problemas en su estructura a nivel de techo, paredes y pisos.

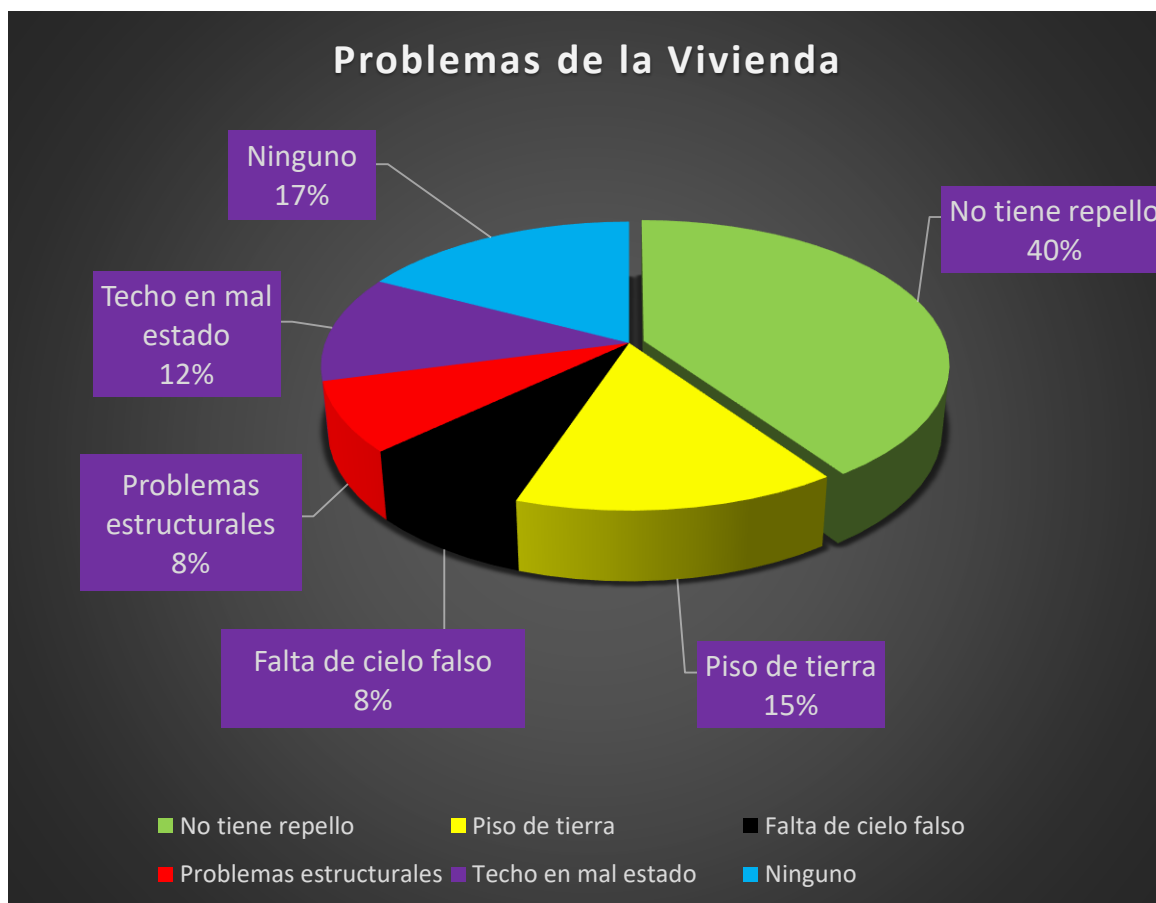
Los problemas de vivienda que más aquejan a la población es que las paredes no tienen repello esto se da en mayor parte en el área rural donde las oportunidades de trabajo son más escasas y las personas viven de sus cultivos los cuales muchas veces no pueden cubrir todas las necesidades de sus casas.

Informe final línea base Demográfica y Socioeconómica

Por otro lado 1,539 viviendas no tienen ningún problema se encuentran en buenas condiciones. Este dato refleja el otro lado de la población de Cedros las que presentan buenos ingresos y con estos pueden solventar las necesidades que presentan sus casas.

Problemas de la vivienda

Problema	Cantidad	%
No tiene repello	2727	51.31
Piso de Tierra	990	18.63
Falta de Ciela Falso	530	9.97
Problemas Estructurales	530	9.97
Techo en mal estado	807	15.18
Ninguno	1162	21.86



Informe final línea base Demográfica y Socioeconómica

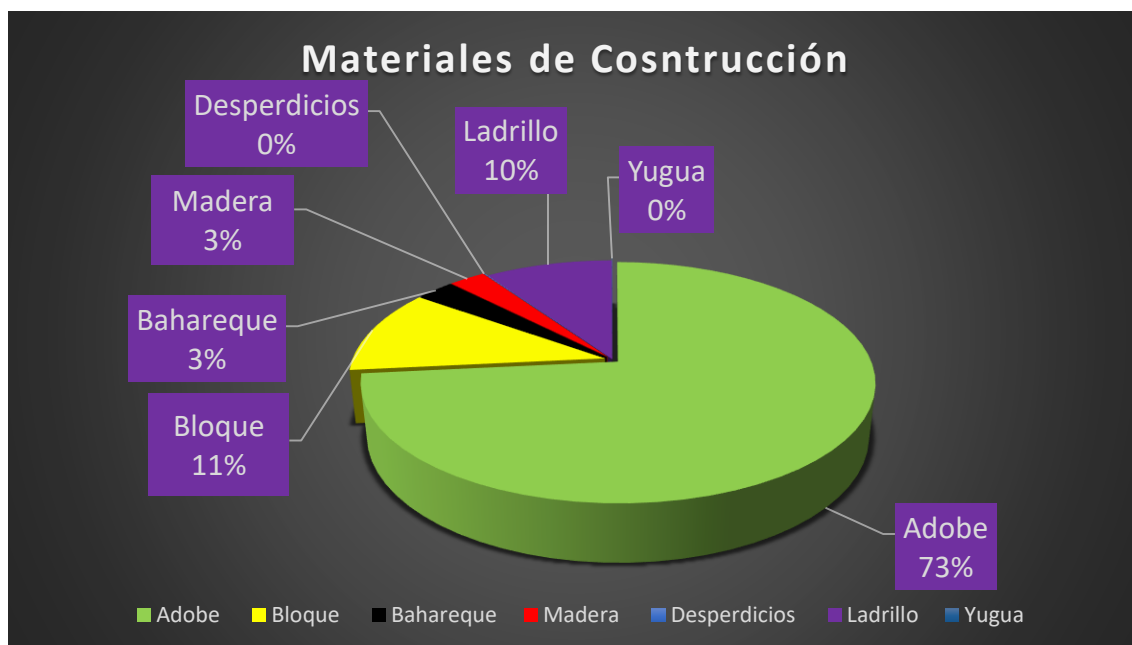
Problema de repello

Lugar	Cantidad	%
Interno	161	5.9
Externo	312	11.44
Ambos	2252	82.58
Total	2727	

Se puede observar que de las viviendas con falta de repello el 82.61% es en ambos lados.

Material de construcción

Tipo Material	Cantidad	%
Adobe	3903	73.43
Bloque	607	11.42
Bahareque	148	2.78
Madera	145	2.73
Desperdicios	3	0.06
Ladrillo	507	9.54
Yugua	2	0.04
Total	5315	

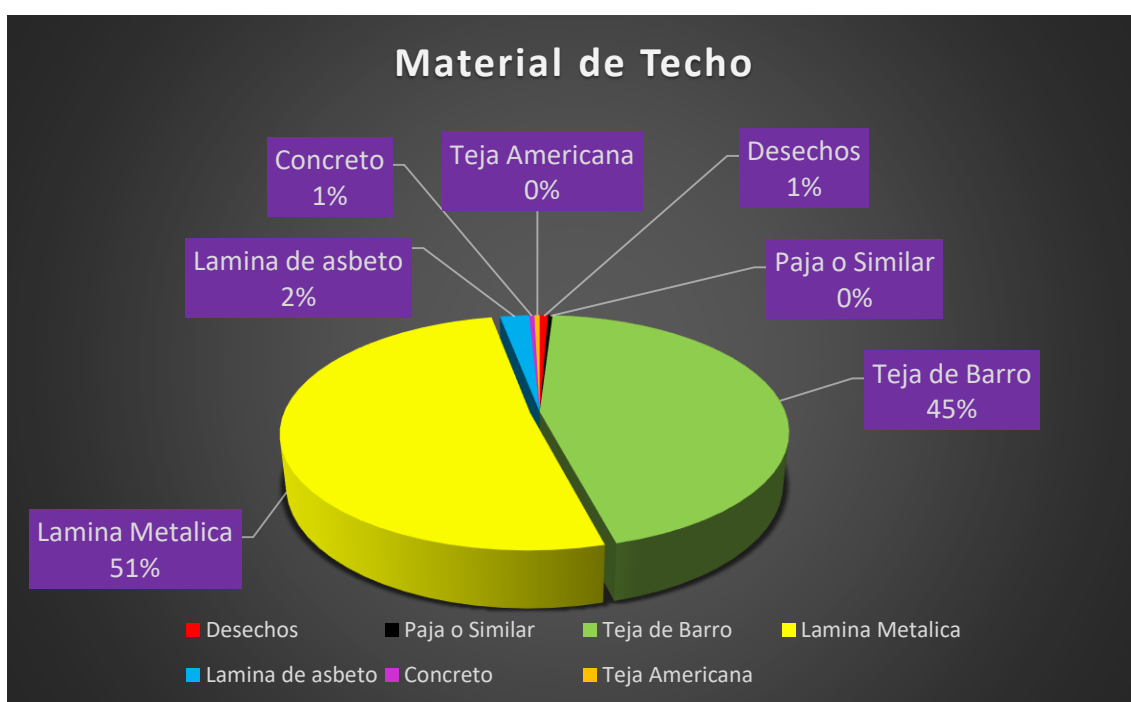


En este cuadro se puede observar que predominan las construcciones de adobe en un 73.43% seguido de la construcción de bloque con un 11.42%.

Informe final línea base Demográfica y Socioeconómica

Material Techo

Tipo	Cantidad	%
Desechos	34	0.64
Paja o Similar	18	0.34
Teja de barro	2384	44.85
Lámina Metálica	2718	51.14
Lámina de Asbesto	119	2.24
Concreto (losa o Terraza)	21	0.4
Teja americana (Shingle)	21	0.4
Total	5315	

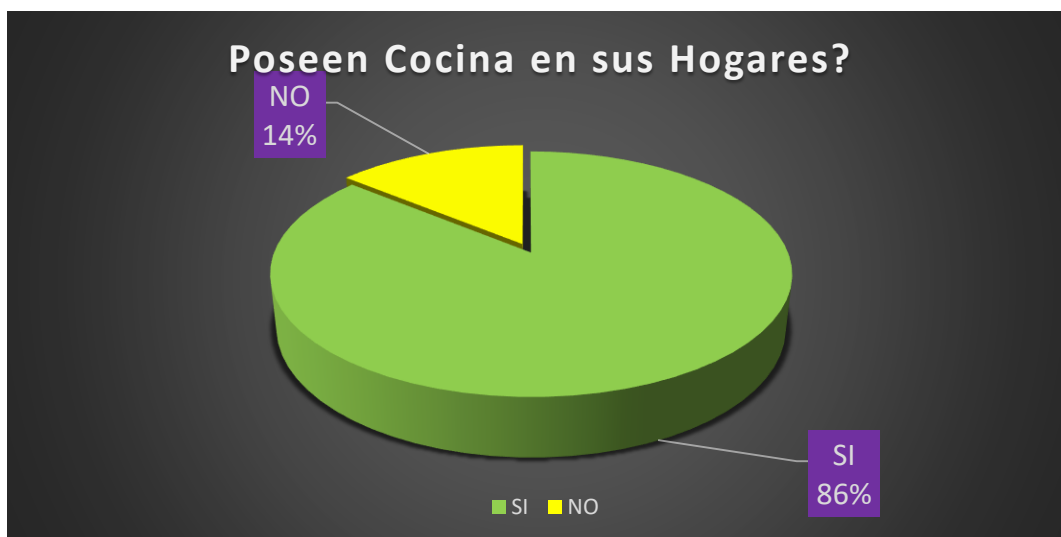


Material del piso

Tipo	Cantidad	%
Tierra	2071	38.97
Plancha de Cemento	2113	39.76
Madera rústica	3	0.06
Ladrillo de barro	353	6.64
Granito	218	4.1
Cerámica	369	6.94
Mosaico	188	3.54
Total	5315	

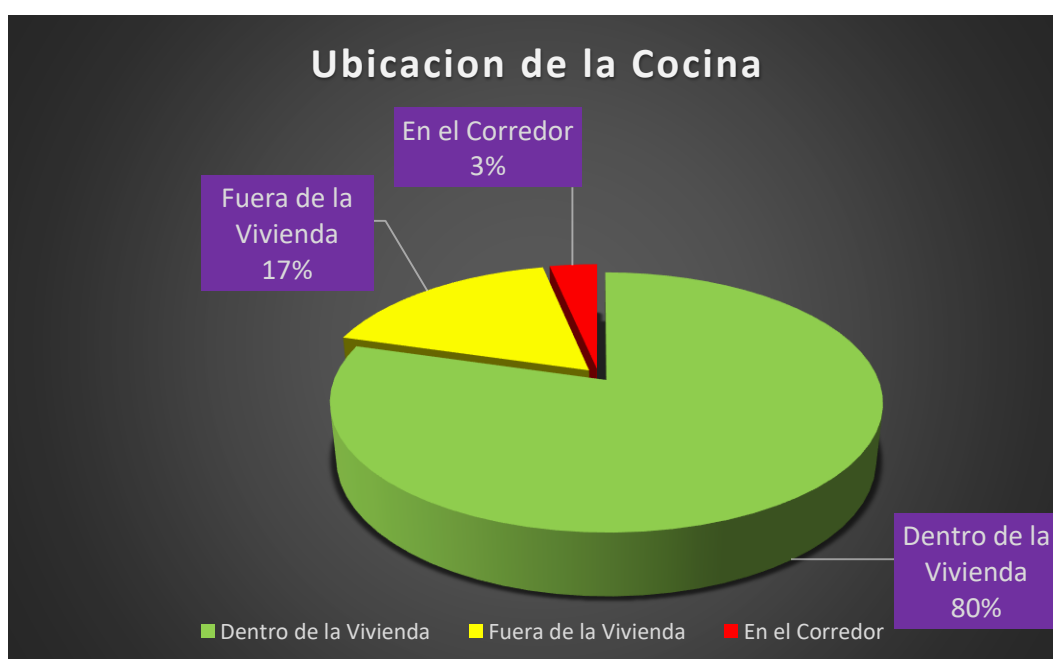
Tiene Cocina

Respuesta	Cantidad	%
Si	4568	85.95
No	747	14.05
Total	5315	



Ubicación Cocina

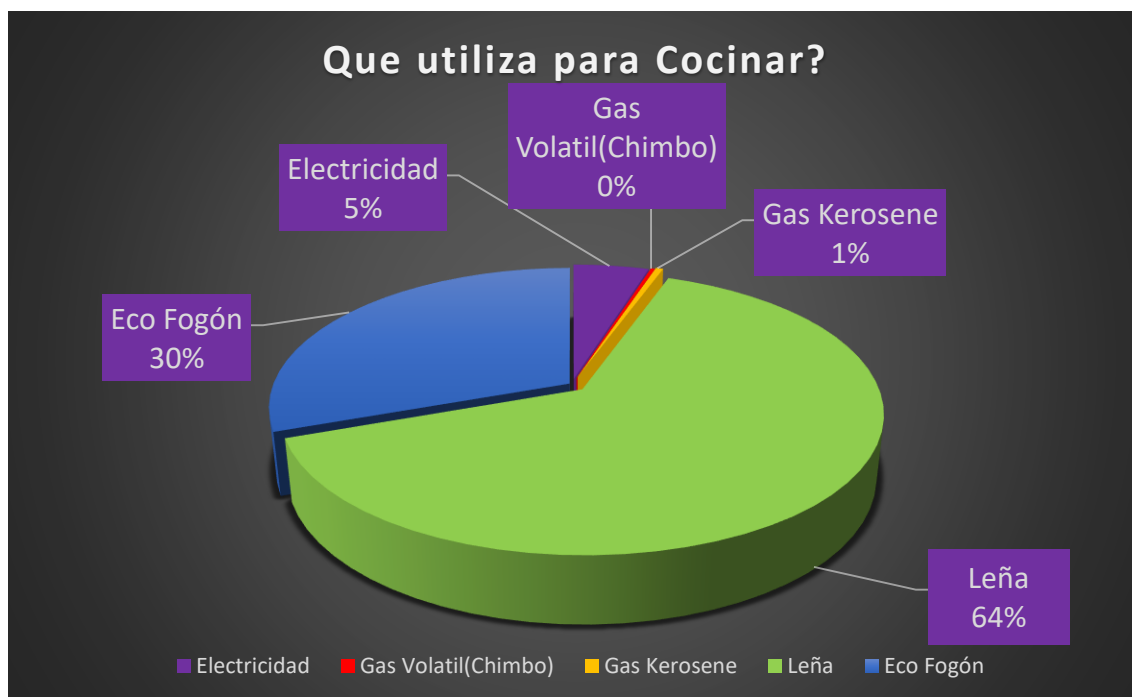
Lugar	Cantidad	%
Dentro de la vivienda	3629	79.44
Fuera de la vivienda	784	17.16
En el corredor	151	3.31
Total	4568	



Informe final línea base Demográfica y Socioeconómica

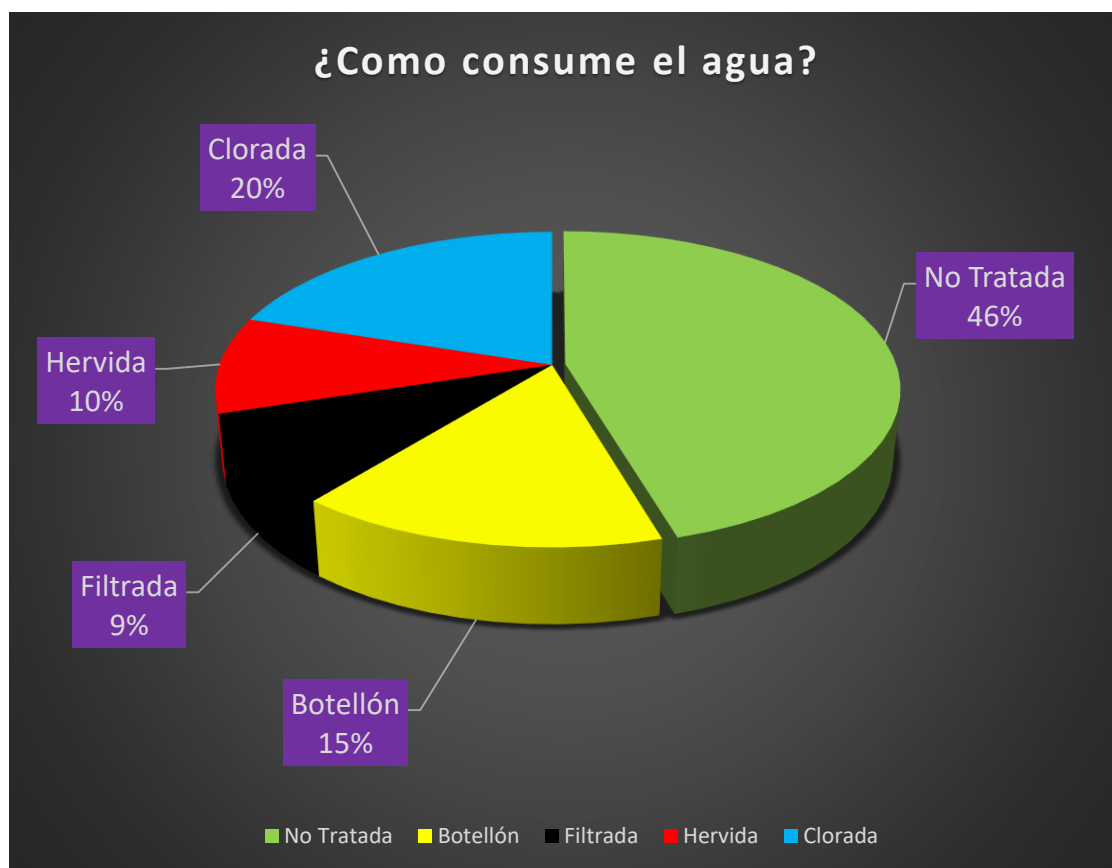
Que utiliza para Cocinar

Tipo	Cantidad	%
Electricidad	357	4.81
Gas Volatil (Chimbo)	19	0.26
Gas Kerosen	35	0.47
Leña	4755	64.01
Eco Fogon	2262	30.45
Total	7428	



Como consume el agua

Tipo	Cantidad	%
No tratada	2517	45.47
Botellón	851	15.37
Filtrada	513	9.27
Hervida	547	9.88
Clorada	1108	20.01
Total	5536	



➤ *Números de piezas en las viviendas.*

En cuanto al número de piezas por viviendas los datos muestran una distribución de una pieza en este caso estamos considerando como pieza una habitación cerrada con las cuatro paredes hasta el techo, en la mayoría de los casos una de esas piezas se utiliza como cocina.

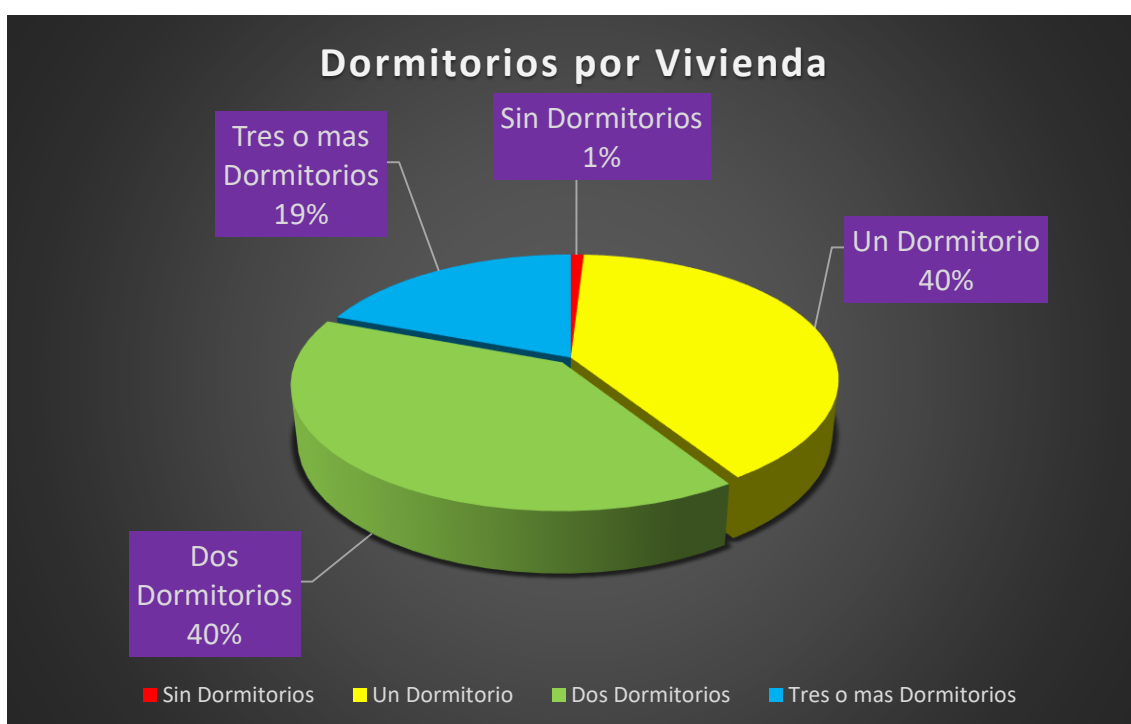
Piezas por vivienda

Piezas	Cantidad	%
a. Ninguna	33	0.62
b. Una pieza	288	5.42
c. Dos piezas	754	14.19
d. Tres piezas	1504	28.3
e. Cuatro o mas	2736	51.48
Total	5315	



Dormitorios por vivienda

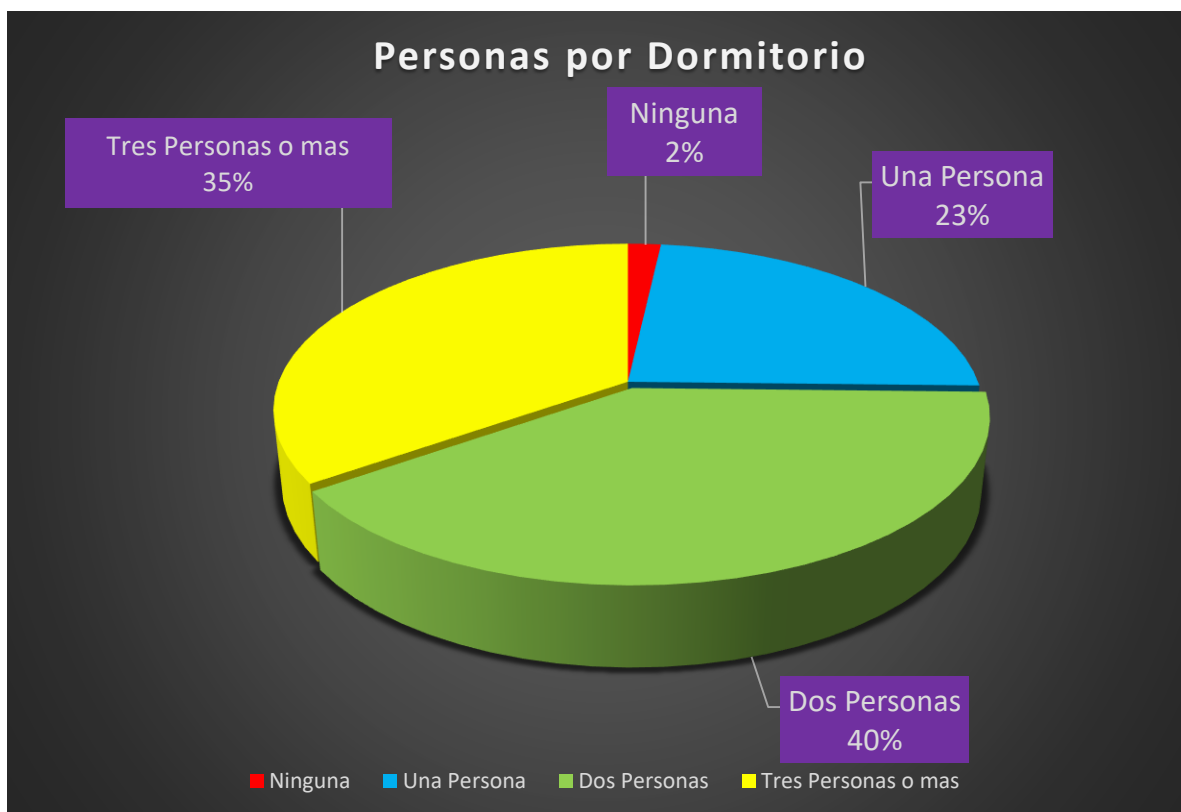
Rango	Cantidad	%
a. Sin dormitorios	49	0.92
b. Un dormintorio	2129	40.06
c. Dos dormitorios	2115	39.79
d. Tres o mas dormitorios	1022	19.23
Total	5315	



Informe final línea base Demográfica y Socioeconómica

Personas por dormitorio

Rango	Cantidad	%
a. Ninguna	94	1.77
b. Una persona	1254	23.59
c. Dos personas	2125	39.98
d. Tres o mas personas	1842	34.66
Total	5315	



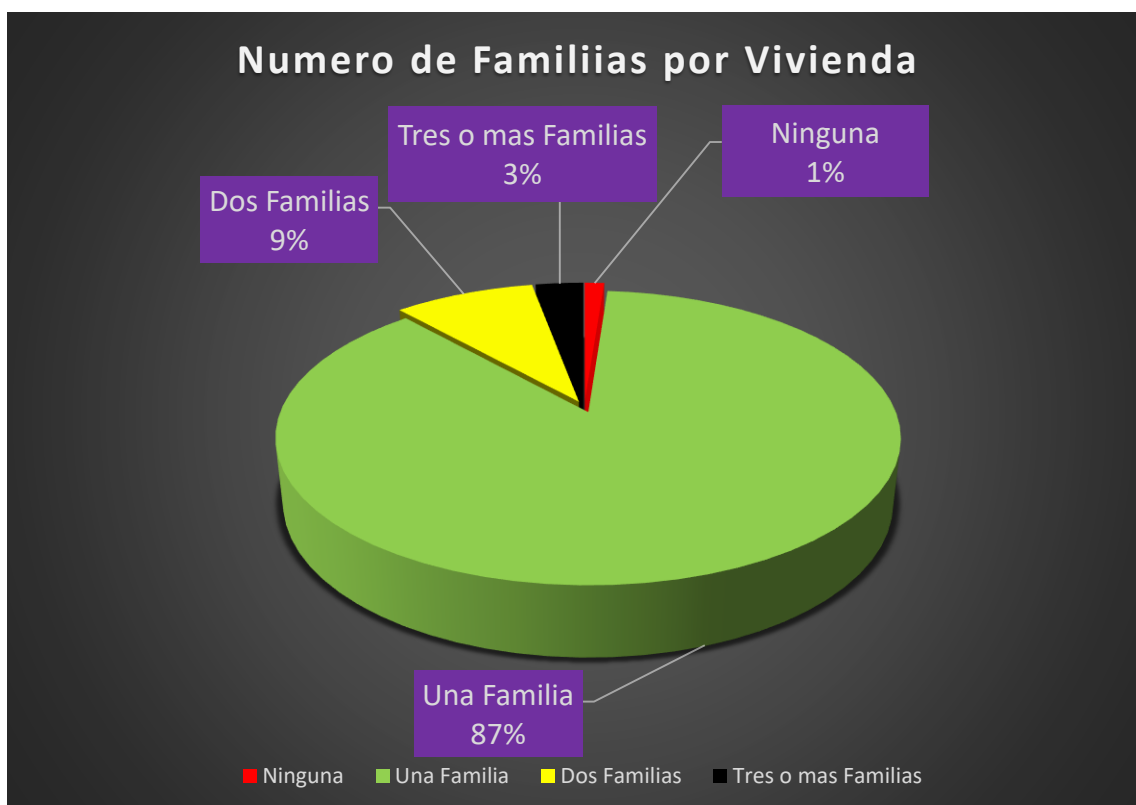
Baños por vivienda

Rango	Cantidad	%
a. Sin baño	1380	25.96
b. Un baño	3652	68.71
c. Dos baños	225	4.23
d. Tres o mas baños	58	1.09
Total	5315	



Familias por vivienda

Rango	Cantidad	%
a. Ninguna	64	1.2
b. Una familia	4632	87.15
c. Dos familias	463	8.71
d. Tres o mas familias	156	2.94
Total	5315	



Informe final línea base Demográfica y Socioeconómica

➤ *Condiciones de las Viviendas desocupadas y porque*

En Cedros hay alrededor de 366 casas desocupadas. Las causas pueden ser muchas, pero entre las comunes estas: la desintegración familiar, la emigración a otros países que es muy frecuente en nuestro municipio y además hay familias que poseen más de una vivienda y posiblemente la tengan desocupada.

➤ *Deficiencia más evidente de las viviendas.*

Los problemas de vivienda que más aquejan a la población es que las paredes no tienen repello esto se da en mayor parte en el área rural donde las oportunidades de trabajo son más escasas y las personas viven de sus cultivos los cuales muchas veces no pueden cubrir todas las necesidades de sus casas.

4.5 EDUCACIÓN

En materia educativa podemos decir que Cedros cuenta con la fortaleza que en la mayoría de sus comunidades hay escuelas de Educación Primaria y en la mayoría Centros de Educación Pre-Básica, Jardines de Niños e Institutos, aunque no cumplen con las condiciones óptimas, pero tampoco de probables (pupitres, mesas, pizarra, material didáctico, entre otros). Pero si hay mucha deficiencia en materia de infraestructura.

Cada escuela cuenta con maestros profesionales en el ramo. El resto de las comunidades, por no tener escuelas, los niños que estudian tienen que desplazarse caminando a otras comunidades cercanas para acceder al servicio con un recorrido de más de 1 kilómetro.

➤ *Deserción y Repitencia Escolar*

El índice de deserción escolar a nivel global del municipio del año 2017 es de 2.10% en relación a la matrícula final y total de los centros educativos existentes en nuestro municipio.

Para el año 2018 este índice de deserción escolar tiene un aumento de 4.13% en consideración a la matrícula final y total de los centros educativos del municipio de Cedros.

El índice de reprobados en el año 2018 fue de 8.86% considerando la matrícula final y total de los centros educativos del municipio. En el año 2018 este índice

Informe final línea base Demográfica y Socioeconómica

tiene una disminución con un índice final de 5.87% teniendo en cuenta la matrícula final y total de los centros educativos.

Hay muchos motivos por los cuales los niños y jóvenes dejan de estudiar entre los más comunes podemos identificar dos: la pobreza y el descuido o irresponsabilidad del padre de familia.

En el caso de Centros de Educación Pre básica no existe la repitencia escolar y deserción escolar tomando en cuenta la matrícula consolidada de cada centro educativo del nivel Pre básico.

➤ Cantidad y tasa de analfabetismo

Unas 965 personas del municipio no saben leer y escribir resultando de esto una tasa de analfabetismo de 5.08%. La mayoría de las personas que no saben leer ni escribir provienen de las zonas rurales en donde la educación es escasa al igual que los recursos económicos debido a esto las personas prefieren empezar desde muy temprana edad a trabajar en el campo dejando de lado la educación. Dichos datos son reflejados en el siguiente cuadro comparativo.

Analfabetismo por rangos de edad

Orden	Descripción	Cantidad	%
4	De 7 a 12 años	147	7.98
5	De 13 a 15 años	67	3.64
6	De 16 a 18 años	63	3.42
7	De 19 a 23 años	81	4.4
8	De 24 a 30 años	99	5.38
9	De 31 a 40 años	139	7.55
10	De 41 a 50 años	115	6.25
11	De 51 a 64 años	122	6.63
12	De 65 años y mas	132	7.17
Total		965	

Informe final línea base Demográfica y Socioeconómica

Analfabetismo

Orden	Descripción	Cantidad	%	Hombres Leen	%	Mujeres Leen	%	Hombres no Leen	%	Mujeres no Leen	%
1	Menores de 1 año	143	0.73								
2	De 1 a 4 años	1983	10.18								
3	De 5 a 6 años	890	4.57	0	0.00	0	0.00	439	22.36	437	22.05
4	De 7 a 12 años	2507	12.87	1239	16.18	1121	14.31	66	3.36	81	4.09
5	De 13 a 15 años	1091	5.60	533	6.96	491	6.27	27	1.38	40	2.02
6	De 16 a 18 años	1219	6.26	612	7.99	544	6.94	31	1.58	32	1.61
7	De 19 a 23 años	1762	9.05	801	10.46	880	11.23	32	1.63	49	2.47
8	De 24 a 30 años	2214	11.37	968	12.64	1147	14.64	41	2.09	58	2.93
9	De 31 a 40 años	2654	13.63	1179	15.40	1336	17.05	69	3.52	70	3.53
10	De 41 a 50 años	1857	9.54	877	11.45	865	11.04	55	2.80	60	3.03
11	De 51 a 64 años	1845	9.48	837	10.93	886	11.31	55	2.80	67	3.38
12	De 65 años y mas	1307	6.71	611	7.98	564	7.20	57	2.90	75	3.78
Total		19472		7657		7834		872		969	

Para efectos del trabajo de levantamiento censal, se consideró la edad escolar en el rango de 7 a 12 años; en este sentido, los resultados obtenidos muestran que 2507 niños y jóvenes se encuentran en este rango de edad, de estos 52.05% son varones y 47.94% son mujeres.

➤ *Material didáctico y tecnología*

La tecnología en los últimos años se ha convertido en una necesidad, en el caso de la educación una buena herramienta para el proceso de enseñanza. En nuestro municipio varias instituciones del municipio cuentan con un laboratorio de Computación equipado, pero faltan muchas más que no cuentan con este equipamiento. Esto en gran medida ha venido a fortalecer la enseñanza de los centros educativos, pero no por completo.

➤ *Infraestructura de los Centros Educativos y Recurso Humano*

Los centros educativos de nuestro municipio cuentan con las condiciones mínimas de logística esto incluye la infraestructura, el recurso Humano y el mobiliario, pero falta mucho debido a las muchas carencias del sistema educativo del país.

Informe final línea base Demográfica y Socioeconómica

➤ Comportamiento de las Sociedades de Padres de Familia

En todos los centros educativos de nuestro municipio existen sociedades de padres de familia, las cuales se eligen al comienzo de cada año electivo. Su fin primordial es de apoyar al centro educativo en su desarrollo y también como apoyo a los maestros en cuanto actividades pedagógicas.

➤ Analisis sobre la situación de los jóvenes y niños en edad escolar.

La condición de estudiante es una de las características que definen una etapa de la vida llamada juventud. Durante las últimas décadas, los niños y jóvenes han tenido un creciente acceso a la escuela y permanecen en ella hasta edades más altas. Ello ha llevado a un sustancial incremento en la escolaridad de los jóvenes actuales en comparación con las generaciones pasadas, así como a un acortamiento de la brecha educativa de género que solía existir. Sin embargo, los niveles de asistencia a la escuela y de escolaridad alcanzada por los jóvenes aún están lejos de lo que sería deseable debido algunas causas de fuerza mayor como ser desintegración familiar, razones económicas y la emigración.

➤ Distribución por nivel escolar y cuantos están estudiando y no estudian

En nuestro municipio hay 4518 niños y jóvenes en edad de estudiar de los cuales están estudiando actualmente 3206 niños dejando una diferencia de 1312 niños que no lo están. Teniendo en consecuencia que un 16.98% de los niños en edad de estudiar no están estudiando actualmente.

En el siguiente cuadro podemos ver la relación entre los niños en edad de estudiar y los niños que actualmente estudias distribuidos por niveles, desde el nivel Pre-Escolar hasta los de Nivel Universitario.

Informe final línea base Demográfica y Socioeconómica

Nivel de Educación por Sexo en edad de estudiar

Nivel E.	Cantidad	% Total	Cant. Hombres	(%)	Cant. Mujeres	(%)
PE	596	8	308	8.16	288	7.84
1	505	6.78	262	6.94	243	6.61
2	512	6.87	267	7.07	245	6.67
3	537	7.21	284	7.53	253	6.89
4	607	8.15	337	8.93	270	7.35
5	565	7.59	286	7.58	279	7.59
6	2002	26.88	1051	27.85	951	25.88
B	1368	18.37	667	17.67	701	19.08
D	645	8.66	270	7.15	375	10.21
U	111	1.49	42	1.11	69	1.88
Total	7448		3774		3674	

Personas Estudiando - Estudian

Nivel E.	Estudia	(%)	Estudian H	Estudian M
PE	458	11.01	232	226
1	427	10.26	215	212
2	420	10.1	218	202
3	379	9.11	194	185
4	444	10.67	247	197
5	367	8.82	180	187
6	558	13.41	290	268
B	738	17.74	360	378
D	296	7.12	132	164
U	73	1.75	26	47
Total	4160		2094	2066

Informe final línea base Demográfica y Socioeconómica

Nivel E.	NO Estudian			
	NO Estudia	(%)	No estudian H	No estudian M
PE	138	4.2	76	62
1	78	2.37	47	31
2	92	2.8	49	43
3	158	4.81	90	68
4	163	4.96	90	73
5	198	6.02	106	92
6	1444	43.92	761	683
B	630	19.16	307	323
D	349	10.61	138	211
U	38	1.16	16	22
Total	3288		1680	1608

➤ *Motivos por los cuales los niños no estudian*

- *Desintegración familiar.*
- *Pobreza extrema.*
- *Abandono de los Padres de Familia.*
- *Irresponsabilidad de los padres de familia.*

4.6 IGUALDAD ENTRE LOS SEXOS A NIVEL EDUCATIVO

En el municipio no hay desigualdad de los sexos a nivel educativo, ya que ambos sexos según el cuadro estadístico tienen las mismas oportunidades de estudiar.

El 55.85% de las personas en edad de estudiar están estudiando actualmente, y un 44.15% no están estudiando. Donde más predomina este comportamiento es en el Área Rural.

La mayor cantidad de jóvenes en edad de educación está entre el rango de 7 a 12 años y el rango que prevalece es el antes mencionado estudiando actualmente.

Por otro lado, se establece lograr la igualdad de género en enseñanza primaria y secundaria y al revisar los indicadores observamos que, de los que estudian primaria y secundaria prevalece la igualdad de género.

Informe final línea base Demográfica y Socioeconómica

Educación por rango de edad y sexo en edad de estudiar

Rango	Cantidad	%	Cant. Hombres	%	Cant. Mujeres	%
2. de 5 a 6 años	886	11.9	445	11.79	441	12.01
3. de 7 a 12 años	2497	33.53	1299	34.43	1198	32.62
4. de 13 a 15 años	1089	14.62	559	14.82	530	14.43
5. de 16 a 18 años	1213	16.29	639	16.94	574	15.63
6. de 19 a 23 años	1760	23.63	831	22.02	929	25.29
7. de 24 a 30 años	1	0.01	0	0	1	0.03
Total	7446		3773		3673	

Educación por rango de edad y sexo estudian

Rango	Hombres	%	Mujeres	%
2. de 5 a 6 años	381	18.2	386	18.69
3. de 7 a 12 años	1120	53.51	1033	50.02
4. de 13 a 15 años	291	13.9	300	14.53
5. de 16 a 18 años	194	9.27	213	10.31
6. de 19 a 23 años	107	5.11	133	6.44
7. de 24 a 30 años	0	0	0	0
Total	2093		2065	

Educación por rango de edad y sexo NO estudian

Rango	Hombres	%	Mujeres	%
2. de 5 a 6 años	64	3.81	55	3.42
3. de 7 a 12 años	179	10.65	165	10.26
4. de 13 a 15 años	268	15.95	230	14.3
5. de 16 a 18 años	445	26.49	361	22.45
6. de 19 a 23 años	724	43.1	796	49.5
7. de 24 a 30 años	0	0	1	0.06
Total	1680		1608	

Informe final línea base Demográfica y Socioeconómica

Estudiantes fuera de edad para estudiar según el grado

Grado	Cantidad	% Total	Hombres	Mujeres
1	37	3.98	20	17
2	13	1.40	7	6
3	27	2.90	11	16
4	35	3.76	19	16
5	38	4.09	18	20
6	34	3.66	16	18
7	145	15.59	76	69
8	285	30.65	136	149
9	248	26.67	116	132
10	68	7.31	23	45
Total	930		442	488

Estudiantes fuera de edad para estudiar por rango edad

Rango	Cantidad	% Total	Hombres	%	Mujeres	%
3. de 7 a 12 años	70	7.53	36	8.14	34	6.97
4. de 13 a 15 años	214	23.01	106	23.98	108	22.13
5. de 16 a 18 años	406	43.66	193	43.67	213	43.65
6. de 19 a 23 años	240	25.81	107	24.21	133	27.25
Total	930		442		488	

4.7 ECONOMÍCO

➤ *Actividades económicas que sustentan la población:*

Cultivos que predominan en la producción agrícola: Cultivo de la tierra cuya finalidad es obtener productos vegetales para el consumo del ser humano y el ganado (como maíz, frijol, café, sorgo, cítricos y pastos que son los cultivos que más predominan en la producción agrícola del municipio).

Especies pecuarias existentes: Manejo y explotación de animales domesticables con fines de producción, para su aprovechamiento como ser ganado y cría de cerdos.

Productos Artesanales que sobresalen: Entre los productos artesanales que sobresalen las artesanías de barro (alfarería), Tallados en madera, tornero y ladrillero.

Productos Agrícolas que se industrializan: entre estos productos tenemos como principal la mandarina la cual se exporta hacia el país de El Salvador, Nicaragua

Informe final línea base Demográfica y Socioeconómica

y el resto del país, El café el cual se exporta para China, Canada y el resto país y el Frijol y Maiz que se exporta de manera irregular a Centroamerica.

Asistencia Técnica a los productores: Existe solamente asesoramiento de técnicos en el rubro del café el cual es periódicamente asistido por el IHCAFE los cuales brindan capacitaciones y ofrecen los créditos disponibles.

Avicultura: Actividad de criar y cuidar aves, además de su explotación comercial.

Minería: Explotación o extracción de los minerales que se han acumulado en el suelo y subsuelo en forma de yacimientos. (Oro, plata, óxido de hierro, varita y antimonio).

➤ Corredor Económico

Actualmente las únicas comunidades que cuentan con una carretera pavimentada que permita una comunicación más rápida y efectiva con otras comunidades son las comunidades de El Tablón, El Guante, Cedros, Siria y La Guadalupe, por donde pasa la carretera en dirección a los Municipios de El Porvenir y Marale.

Las comunidades de El Tamarindo, El Suyatal, Agalteca, Mata de Plátano y Pueblo Nuevo que son las comunidades de mayor desarrollo productivo de este municipio no cuentan con vías de acceso pavimentadas dificultando el desarrollo de algunas actividades productivas y la comercialización de sus productos.

➤ Empresas de Transporte existentes en el municipio.

NOMBRE DE LA EMPRESA	RUTA	CONDICIONES
Empresa de Transporte San Diego "ORME"	Tegucigalpa-Talanga-Cedros	Buena
Empresa de Transporte "LOPEZ"	Tegucigalpa-Mata de Plátano-Pueblo Nuevo	Regular
Empresa de Transportes "MOISES DAVID"	Tegucigalpa-Talanga-El Tamarindo-El Suyatal	Regular
Empresa de Transporte "YARELIS"	Tegucigalpa-Talanga-El Tablón	Regular
Empresa de Transporte "SANDY"	Tegucigalpa-Talanga-El Tablón	Regular

Informe final línea base Demográfica y Socioeconómica

➤ Condiciones para el Turismo

El municipio de Cedros cuenta con muchas áreas potenciales turísticas pero la falta de interés por parte de las autoridades ha tenido como consecuencia la no explotación de este rubro en nuestro municipio. Debido a esto tanto la población local como extranjera no conocen nuestro potencial turístico. Sin embargo, contamos con algunas condiciones que se pueden aprovechar para el turismo, tales como:

- Su ubicación geográfica: El municipio de Cedros se encuentra ubicado en la zona nor-occidental del departamento de Francisco Morazán, a 63 kilómetros al noroeste de la ciudad capital del país.*
- El acceso al municipio es por la carretera pavimentada (P-015), que comunica la Capital con la ciudad de Guaimaca; enlazando en el desvío de Talanga sobre la carretera central en dirección al Municipio de El Porvenir.*
- Su Extensión Territorial: es un municipio relativamente grande.*
- Su Patrimonio Histórico, Turístico y Cultural: El municipio de Cedros cuenta con una gran variedad de lugares históricos, turísticos y Culturales los cuales se podrían explotar de una manera favorable.*
- Sus Recursos Naturales: la zona alta de nuestro municipio es rica en cuanto a recursos naturales como: caudales de ríos, quebradas y su vegetación.*

➤ Fuerza de trabajo que más predomina

La fuerza de trabajo que más predomina en nuestro municipio es la que está ubicada en el rango de 31-40 años de edad. La población en edad de trabajar del municipio está conformada por 15,151 personas que representa el 77.80% del total de la población. de ésta la población económicamente activa está constituida por 7,398 hombres o sea el 48.82% y 7,753 mujeres o sea un 51.17%.

Los ingresos es uno de los aspectos más difíciles de ocultar con la población, en virtud que a nadie le satisface compartir sus ingresos, principalmente si se cree que pueden ser utilizados para efectos fiscales y tributarios, en el caso del censo que nos ocupa el tema se abordó por dos ángulos a fin de asegurar obtener la información más fidedigna.

Se preguntó directamente el ingreso mensual al momento de consultar la ocupación de las personas, y considerando la posibilidad que la información no sea muy realista se les preguntó a las cabezas de familia cuantos son los ingresos mensuales familiares según rangos establecidos, obteniéndose los resultados que muestra el siguiente cuadro. Dicho cuadro muestra que las familias tienen

Informe final línea base Demográfica y Socioeconómica

ingresos menores de mil lempiras e ingresos menores de los cuatro mil; si correlacionamos estos datos con las ocupaciones de la PEA nos encontramos que de esta PEA ocupada son jornalero y pequeños agricultores.

➤ *Salario e Ingresos promedio por Familia.*

La mayoría de los habitantes del municipio son de escasos recursos económicos debido a la falta de oportunidades de trabajo y por lo tanto se dedican a trabajar en la tierra, cultivando maíz, frijol, cítricos, banano, café y la actividad de la ganadería y sus derivados. Como en el resto del país el maíz y el frijol son la base de la dieta alimenticia para el autoconsumo y en menor medida para la venta.

Fuerza de ingresos por rango de edad

Rango edad	Cantidad	%	Cant. Hombres	%	Cant. Mujeres	%
de 7 a 12 años	1228	8.11	625	8.45	603	7.78
de 13 a 15 años	1089	7.19	559	7.56	530	6.84
de 16 a 18 años	1214	8.01	640	8.65	574	7.4
de 19 a 23 años	1760	11.62	832	11.25	928	11.97
de 24 a 30 años	2211	14.59	1008	13.63	1203	15.52
de 31 a 40 años	2650	17.49	1247	16.86	1403	18.1
de 41 a 50 años	1855	12.24	931	12.58	924	11.92
de 51 a 64 años	1840	12.14	889	12.02	951	12.27
de 65 años y mas	1304	8.61	667	9.02	637	8.22
Total	15151		7398		7753	

Informe final línea base Demográfica y Socioeconómica

Rango de ingresos (sin remesas)

Rango ingresos	Cantidad Total	%	Cantidad Hombres	%	Cantidad Mujeres	%
a. < 1000	2580	43.75	1951	42.14	629	49.64
b. 1001 - 2000	1489	25.25	1187	25.64	302	23.84
c. 2001 - 4000	1228	20.82	1037	22.4	191	15.07
d. 4001 - 8000	434	7.36	346	7.47	88	6.95
e. 8001 - 12000	116	1.97	81	1.75	35	2.76
f. 12001 - 20000	41	0.7	20	0.43	21	1.66
g. 20001 - 30000	6	0.1	5	0.11	1	0.08
h. 30001 - 50000	1	0.02	1	0.02	0	0
i. 50001 - y mas	2	0.03	2	0.04	0	0
Total	5897		4630		1267	

Ocupaciones

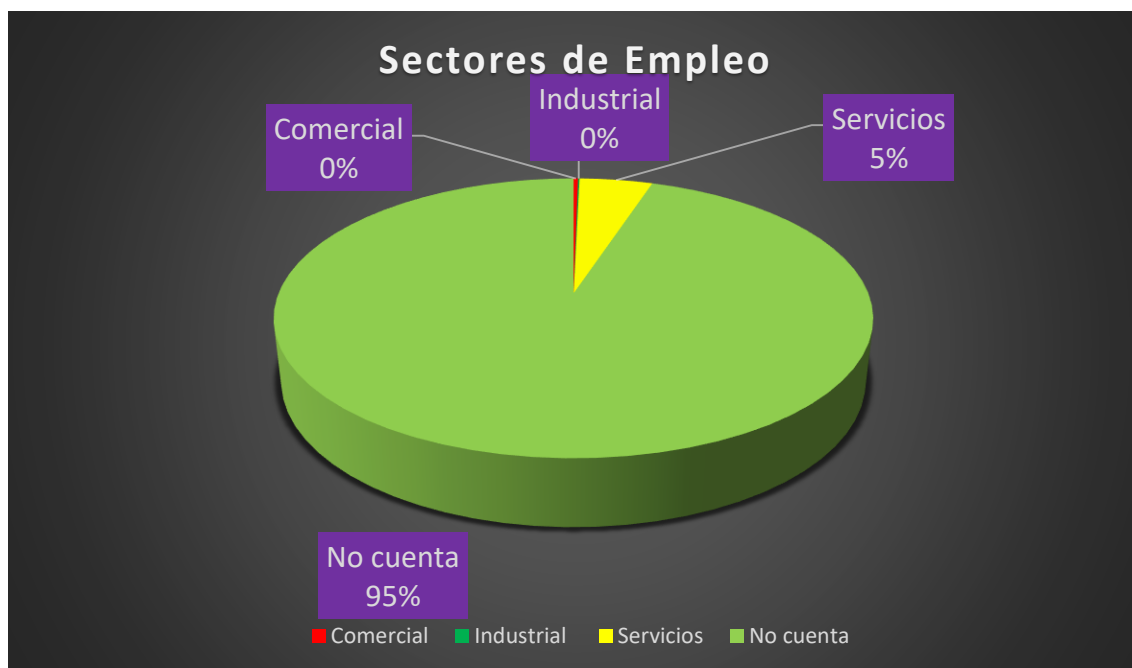
Respuesta	Cantidad	%
Empleados	248	4.67
Cuenta Propia	667	12.55
NC	4400	82.78
Total	5315	



Informe final línea base Demográfica y Socioeconómica

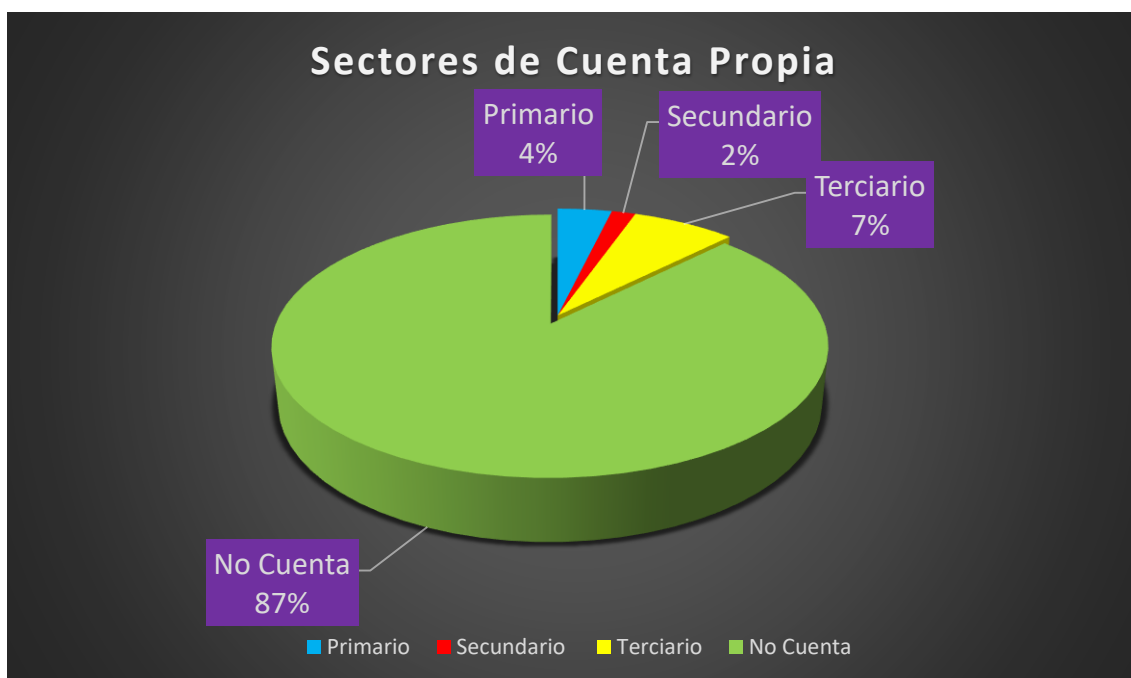
Sectores de Empleo

Respuesta	Cantidad	%
Comercial	14	0.26
Industrial	5	0.09
Servicios	229	4.31
NC	5067	95.33
Total	5315	



Sectores de Cuenta Propia

Respuesta	Cantidad	%
Primario	199	3.74
Secundario	88	1.66
Terciario	380	7.15
NC	4648	87.45
Total	5315	



Genera Empleo en el sector

Respuesta	Cantidad	%
Si	24	0.45
No	643	12.1
NC	4648	87.45
Total	5315	

Cuanto Empleo Genera el Sector

Rango	Cantidad	%
1 a 5	21	0.4
6 a 10	7	0.13
11 a 15	0	0
16 a 20	1	0.02
Total	29	

➤ *Préstamos Bancarios:*

Aunque generalmente solo se distingue entre préstamos personales y préstamos hipotecarios:

Informe final línea base Demográfica y Socioeconómica

Prestamos en la Familia

Respuesta	Cantidad	%
SI	75	1.41
NO	5240	98.59
Total	5315	



Prestamo por sexo

Sexo	Cantidad	%
H	43	57.33
M	32	42.67
Total	75	



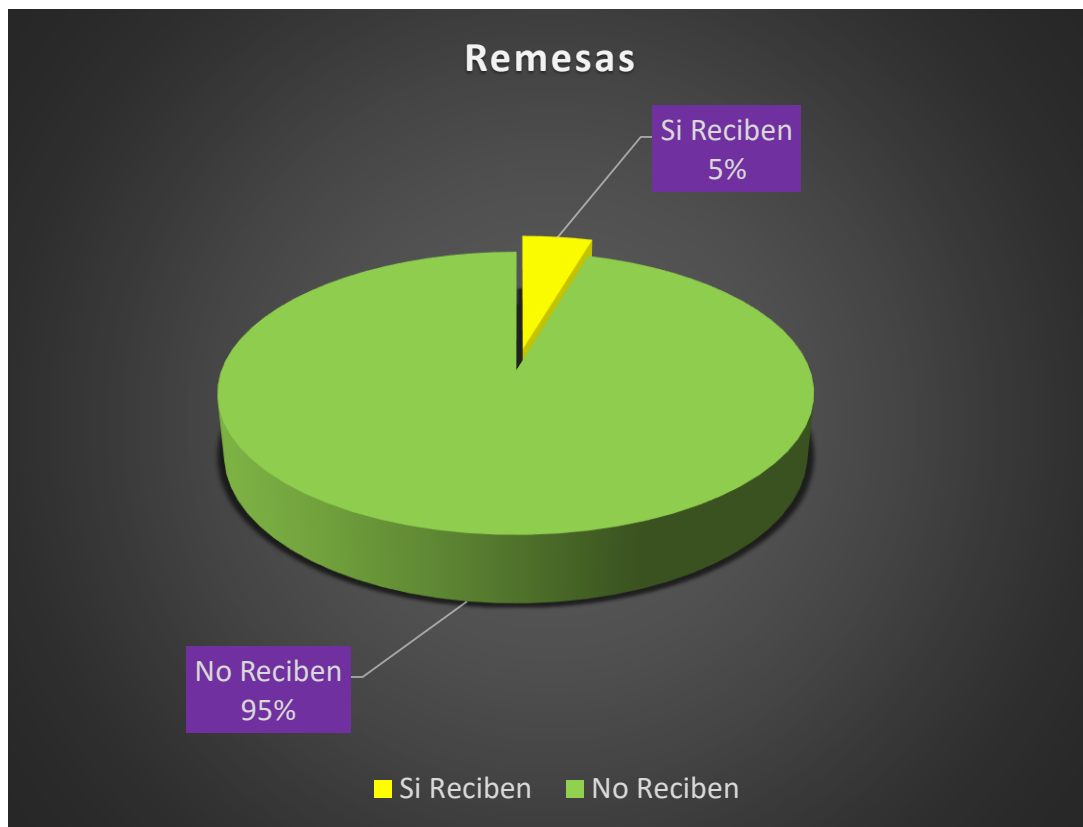
➤ *Remesas Familiares:*

Las remesas son ganancias que los emigrantes envían a su país de origen, normalmente a sus familiares.

En nuestro municipio muchas personas reciben remesas de sus familiares que se encuentran fuera del país. En el siguiente cuadro mostramos el rango de las remesas que reciben algunos habitantes de nuestra comunidad.

Reciben Remesas

Respuesta	Cantidad	%
NO	5075	95.48
SI	240	4.52
Total	5315	



Rango de ingreso por Remesas

Rango	Cantidad	%
a. 0.01 - 1000.00	69	28.75
b. 1001 - 2000	79	32.92
c. 2000.01 y mas	41	17.08
d. sin ingreso	51	21.25
Total	240	

Informe final línea base Demográfica y Socioeconómica

Rango ingreso familiar

Rango	Cantidad	%
a. < 1000	2395	45.06
b. 1001 - 2000	1014	19.08
c. 2001 - 4000	1073	20.19
d. 4001 - 8000	585	11.01
e. 8001 - 12000	162	3.05
f. 12001 - 20000	66	1.24
g. 20001 - 30000	12	0.23
h. 30001 - 50000	4	0.08
i. 50001 - y mas	4	0.08
Total	5315	

- *Ajustan los ingresos para alimentar los tres tiempos*

En la mayoría de los habitantes de nuestro municipio sus ingresos les ajustan para alimentarse los tres tiempos al día y hay solo una minoría que solo les ajustan para un tiempo. El siguiente cuadro mostramos a más detalle los resultados de este comportamiento.

Ingreso ajusta para

Tiempos	Cantidad	%
Tres tiempos	4773	89.8
Dos tiempos	506	9.52
Un tiempo	36	0.68
Total	5315	

SEGURIDAD ALIMENTARIA

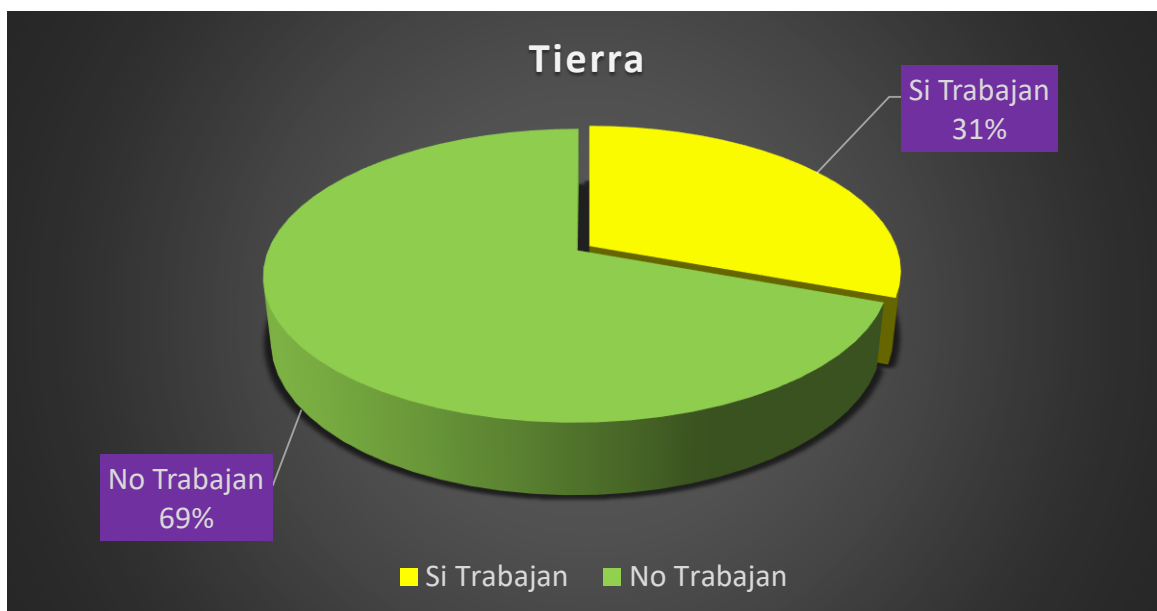
- *Promedio de personas que trabajan la tierra:*

En Cedros 5,315 personas que trabajan la tierra propia de los cuales 74 son de sexo femenino y 1,958 de sexo masculino en promedio 83.41% de estas familias solo un miembro trabaja en la tierra. En el siguiente cuadro mostramos con más detalle estos datos estadísticos.

Informe final línea base Demográfica y Socioeconómica

Trabajan la tierra

Respuesta	Cantidad	%
SI	1627	30.61
NO	3688	69.39
Total	5315	



Trabajan la tierra sexo

Sexo	Cantidad	%
Hombres	1958	96.36
Mujeres	74	3.64
Total	2032	



Informe final línea base Demográfica y Socioeconómica

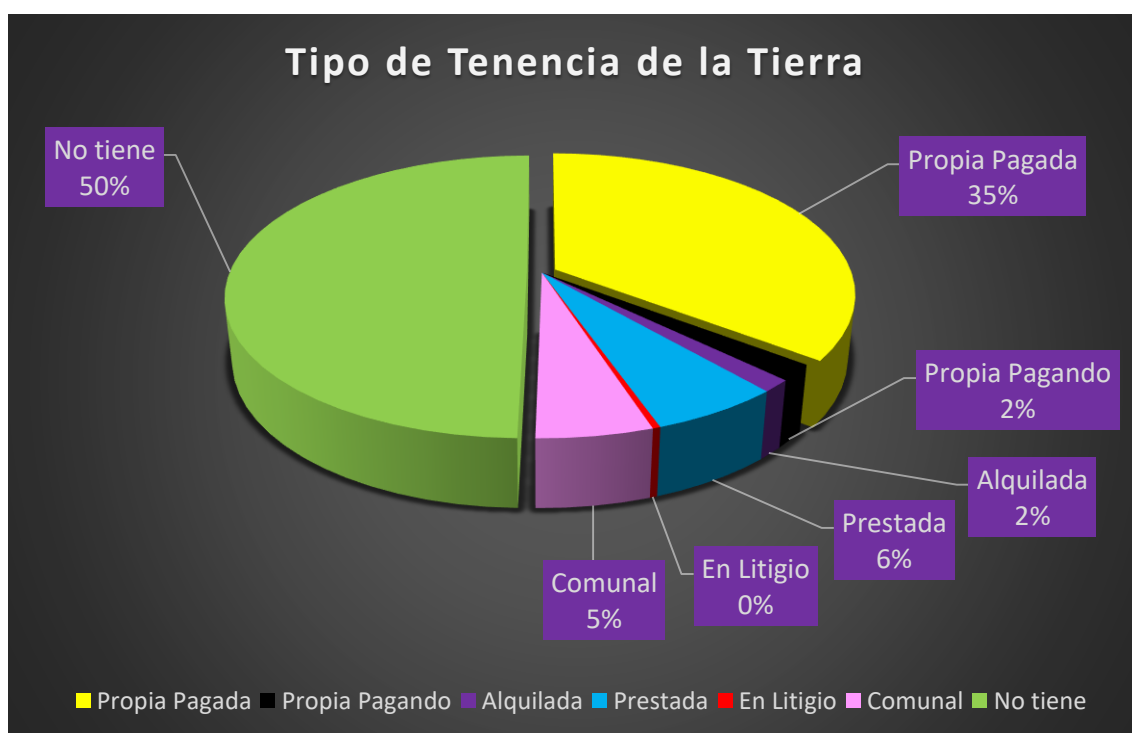
Personas que trabajan la tierra

Numero	Cantidad	%
1	1357	83.41
2	181	11.12
3	52	3.2
4	31	1.91
5	3	0.18
6	3	0.18
Total	2032	

➤ *Comportamiento de la tenencia de la tierra en que trabaja la familia:*

Tipo de tenencia de la tierra

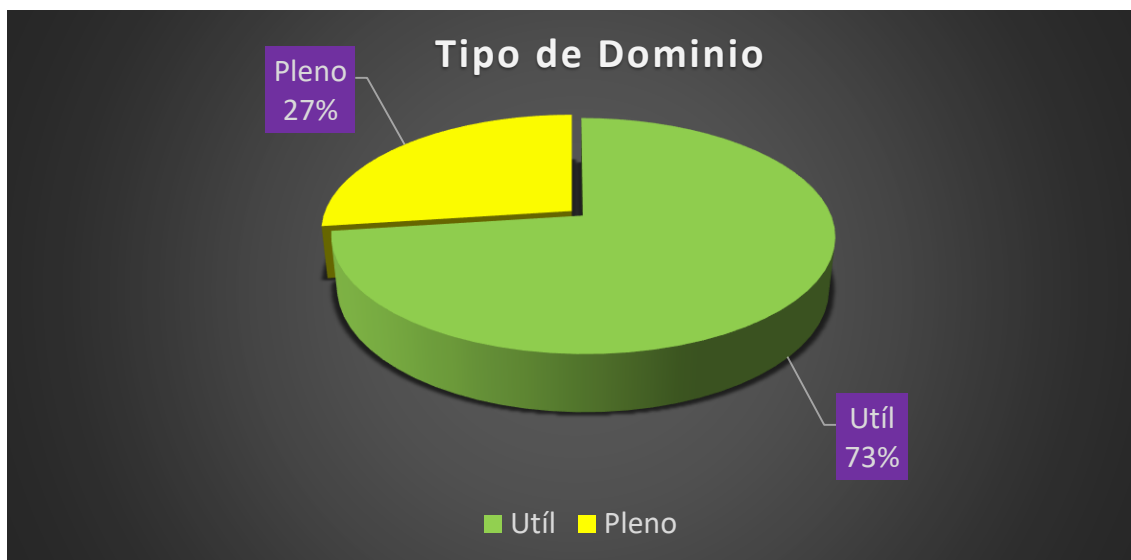
Tipo	Cantidad	%
Propia pagada	1875	35.28
Propia pagando	100	1.88
Alquilada	75	1.41
Prestada	320	6.02
En litigio	19	0.36
Comunal	284	5.34
No tiene	2642	49.71
Total	5315	



Informe final línea base Demográfica y Socioeconómica

Tipo Dominio

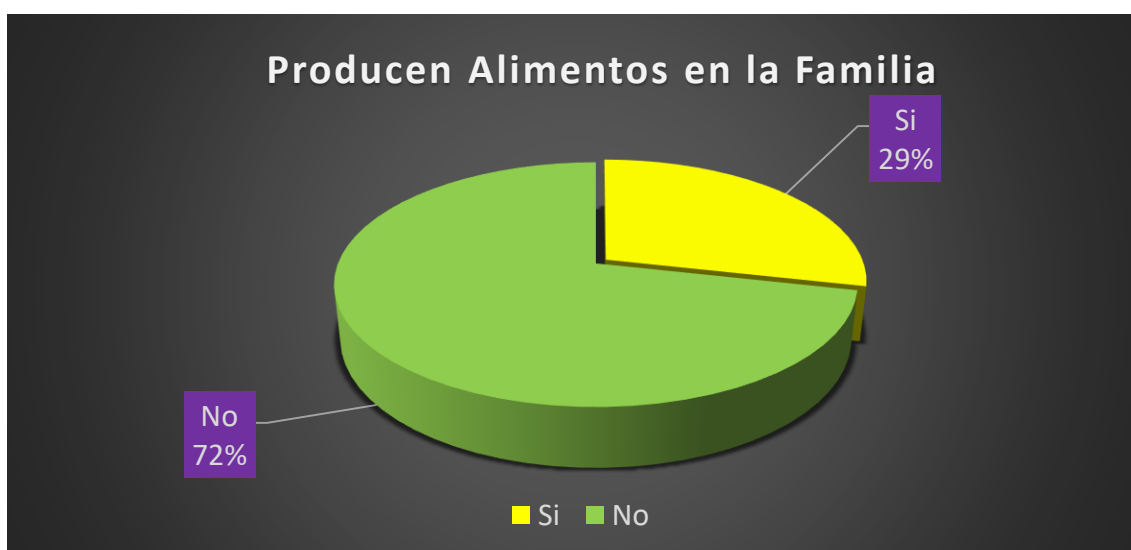
Tipo	Cantidad	%
Pleno	508	27.09
Util	1367	72.91
Total	1875	



➤ Producción alimenticia:

Producen alimentos en la familia

Respuesta	Cantidad	%
SI	1515	28.5
NO	3800	71.5
Total	5315	



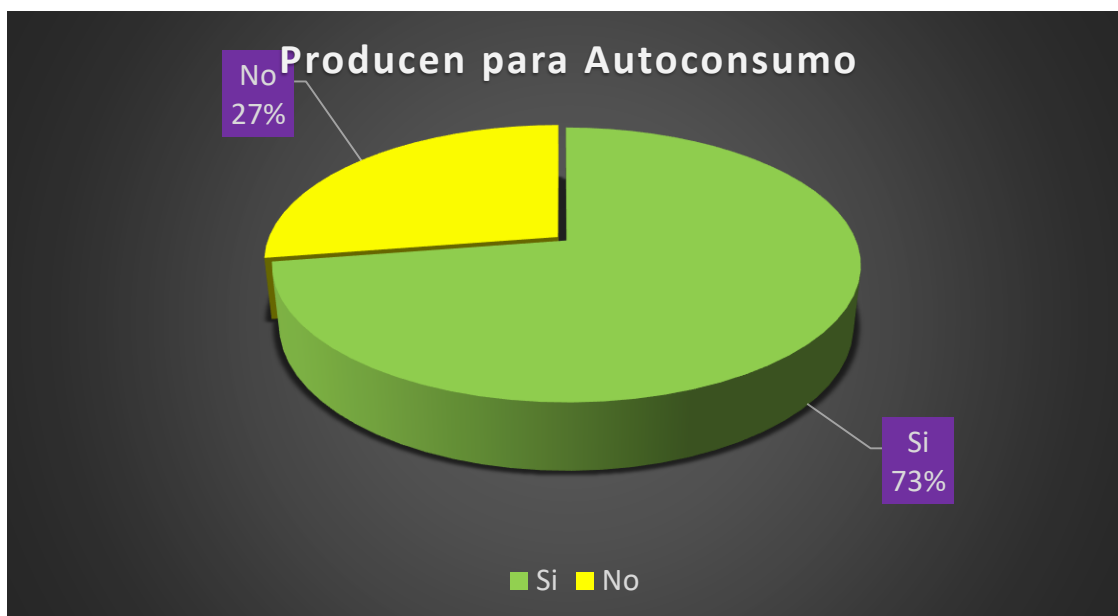
Informe final línea base Demográfica y Socioeconómica

➤ Calificación del Recurso Humano.

Existen un total de 147 diferentes profesiones y oficios, la profesión que sobresale es la de maestro de primaria, en segundo lugar, es perito mercantil y por último el bachiller en ciencias y letras, en tanto los oficios más relevantes son: oficios domésticos y ama de casa, agricultores y albañil.

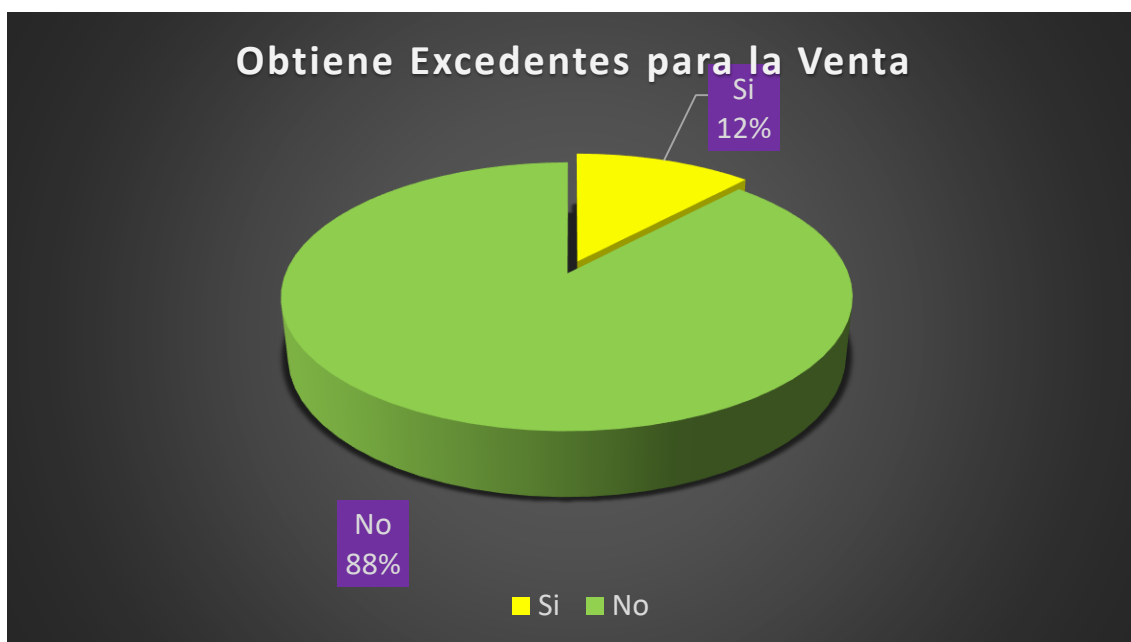
Producen para autoconsumo

Respuesta	Cantidad	%
SI	1099	72.54
NO	416	27.46
Total	1515	



Obtiene excedentes para la venta

Respuesta	Cantidad	%
SI	182	12.01
NO	1333	87.99
Total	1515	



Que se sembro y cuanto se produjo durante el año pasado.

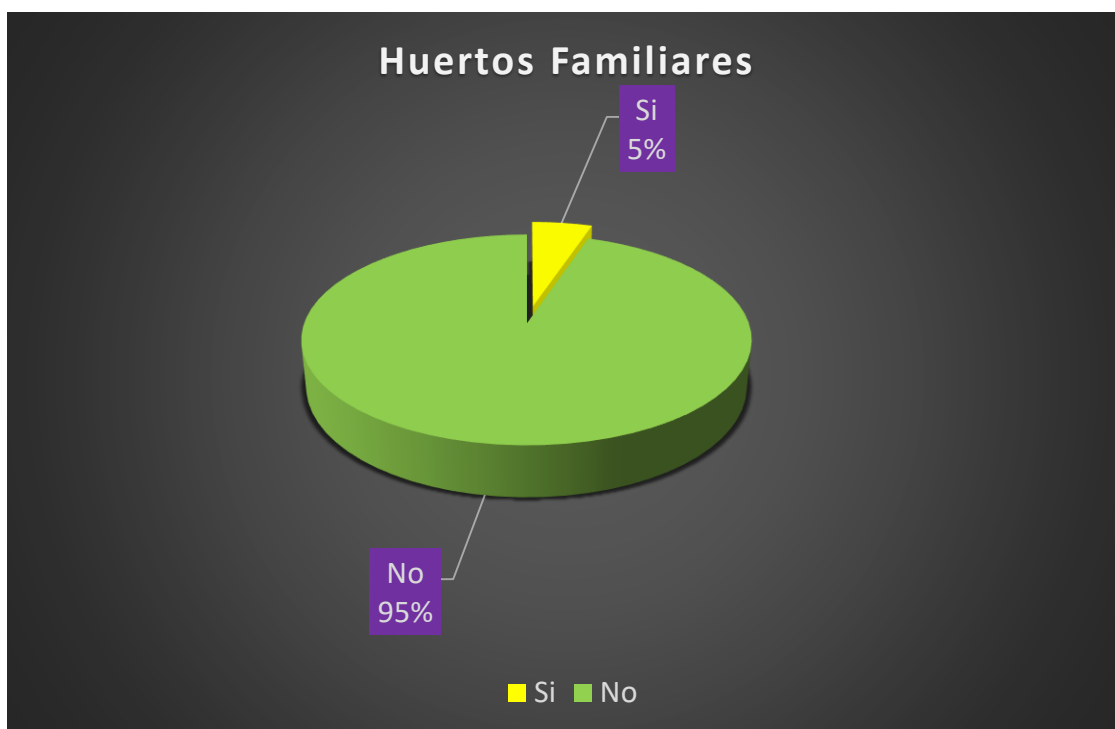
	Maiz	Frijol	Maicillo	Café	Caña	Otro
Quintales	7115	3103	18	2330	41	5
Tareas	450	214	12	143	1	0

Área en tareas con sistema de riego

	Goteo	Aspersión	Ninguno	Otro
Tareas	54	34	22	2

Huertos familiares

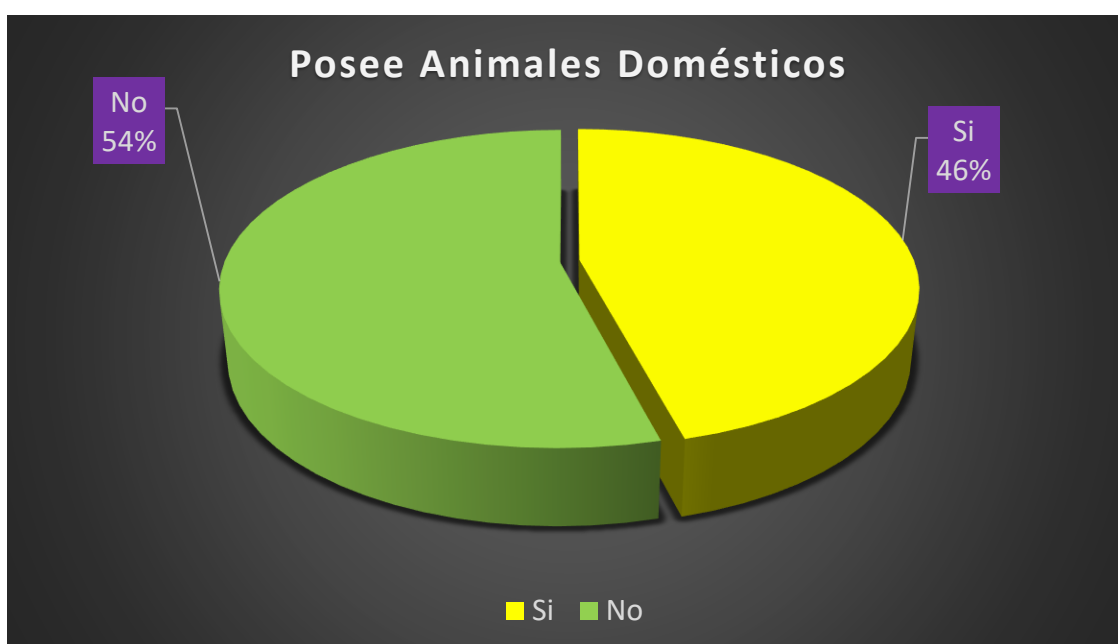
Respuesta	Cantidad	%
Si	272	5.12
No	5043	94.88
Total	5315	



➤ *Animales domésticos:*

Tienen animales domésticos

Respuesta	Cantidad	%
Si	2438	45.87
No	2877	54.13
Total	5315	



Informe final línea base Demográfica y Socioeconómica

Cantidad de animales domesticos

Tipo	Cantidad	Hogares	%
Aves	14002	1715	70.34
Bovino	988	190	7.79
Caprino	46	17	0.7
Equino	624	383	15.71
Porcino	270	119	4.88
Piscicultura	153	5	0.21
Apicultura	32	9	0.37
Domésticos	4268	2025	83.06

4.8 PARTICIPACIÓN

Como en la mayoría de los municipios del país, los procesos de participación social se manifiestan a nivel comunitario, ejemplo de ello son los Patronatos, Juntas de Agua, Iglesias, Sociedades de Padres de familia, Clubes Deportivos, etc.

➤ Instancias y mecanismos de participación:

A nivel municipal existen organizaciones representativas Comisión de Transparencia, Dirección Municipal de Educación, Comisionado Municipal, y Comité de Emergencia Municipal y Oficina Municipal de la Mujer, pero a pesar de estas organizaciones es evidente la necesidad de promover procesos que impulsen la conciencia y la participación de los ciudadanos en sus diferentes ámbitos.

Participación

Pregunta	Cantidad	%
Cantidad de Hombres	378	56.25
Cantidad de Mujeres	294	43.75
Total	672	



Participaciones y Expectativas

Rango de miembros	Cantidad
1 Una mujer	257
1 Un hombre	326
2 Dos hombres	40
2 Dos mujeres	28
3 Mas de dos hombres	12
3 Mas de dos mujeres	9
Total	672

Lo último expresado es avalado por los resultados del levantamiento censal que muestra la existencia de un alto porcentaje de personas que no participan con ningún tipo de organización, por ejemplo, en los hogares del municipio los hombres participan poco en organizaciones y los que lo hacen solo participa uno de los hombres de la familia, referente a las mujeres es relativamente más alto ya que su participación es mínima en las organizaciones.

Entre los espacios de participación que brinda el gobierno local se identifican los cabildos abiertos, las asambleas comunitarias, reuniones; eventos y procesos ejecutados con apoyo de instituciones públicas, privadas y proyectos.

Informe final línea base Demográfica y Socioeconómica

➤ Seguridad:

Casos de violencia

Respuesta	Cantidad	%	Num. Casos
SI	19	0.36	23
NO	5296	99.64	0
Total	5315		

Victima de violencia

Respuesta	Cantidad	%	Num. Casos
SI	11	0.21	15
NO	5304	99.79	0
Total	5315		

Que tan seguro estan

Respuesta	Cantidad	%
Estan seguros	5183	97.52
NO estan seguros	132	2.48
Total	5315	



Informe final línea base Demográfica y Socioeconómica

Motivos de inseguridad

Orden	Robos	Maras	Drogras	Cantinas	Riñas	Violaciones
1	42	9	22	29	7	4
2	20	13	24	37	5	3
3	14	18	34	15	18	1
4	18	10	16	16	33	3
5	4	22	9	2	36	21
6	6	23	0	3	2	61

ESTRATEGIA PARA EL DESARROLLO MUNICIPAL EN EL ÁREA SOCIAL

Voluntad Política existente por el Alcalde Municipal y la Corporación Municipal.

Crear un instrumento o plan de trabajo que sirva para enrumbar el desarrollo del municipio de Cedros en los próximos años, creando ejes de desarrollo importantes como lo son el ambiental, social, educativo, político Institucional, cultural y deportivo, así como el económico.

Ambiente: *Hoy día el tema ambiental es un tema que es de suma importancia a nivel mundial, donde los gobiernos de prácticamente todas las Naciones han puesto como un tema de prioridad, no solo por los altos niveles de contaminación a los que estamos expuestos sino también por el trabajo que se debe realizar para revertir el daño causado a la madre naturaleza. Es un tema que abarca aspectos como una producción agrícola sostenible y en armonía con la naturaleza, el abastecimiento de agua potable, el buen manejo de las aguas residuales, la vigilancia de las áreas protegidas, el tratamiento de los residuos sólidos un problema a nivel mundial y que nuestro municipio no escapa de ello, la biodiversidad, los cambios climáticos que están afectando enormemente, la contaminación de las fuentes de agua, la deforestación y podríamos seguir mencionando muchos más, todos ellos provocados directamente por la manipulación del hombre. En este sentido en nuestro municipio debemos contar con un plan de acción que incorpore todas estas áreas mencionadas anteriormente.*

Cultura, artes y deportes: *En cultura, arte y deporte tenemos un reto y es seguir mejorando las condiciones para que todas las personas tengan acceso a lugares donde practicar deporte de manera que podamos mejorar la capacidad de*

Informe final línea base Demográfica y Socioeconómica

nuestros habitantes para realizar actividades recreacionales. Seguiremos mejorando y trabajando en la realización de actividades culturales, de manera que nuestros habitantes tengan la oportunidad de darse a conocer, pero además que la población disfrute del talento de nuestro municipio con el objeto de darle a las personas la opción de especializarse en actividades culturales a través de la gestión en proyectos en Instituciones que apoyan estas las mismas.

Social: *Promover el mejoramiento de la calidad de vida en el ámbito local, el ejercicio de los derechos humanos de una forma integral, la igualdad y equidad de género, el fortalecimiento de la cultura y la identidad local, mediante acciones de divulgación, asesoría, orientación y acompañamiento de la población del municipio de Cedros.*

Contribuir a la atención de las necesidades de desarrollo social de las personas, con prioridad en la población vulnerable, para mejorar su calidad de vida. Articular y ejecutar acciones interinstitucionales y asociadas al ejercicio de los derechos humanos de forma integral a población con vulnerabilidad (mujer, adulto mayor, Población con discapacidad, niñez y adolescencia y al sector campesino).

Educativo: *Seguiremos realizando un trabajo en coordinación con los diferentes centros educativos del municipio para llevar información acerca del trabajo que realiza la Municipalidad en beneficio de los y las habitantes, esto en programas como ambiente, Seguridad Social, la utilización de los impuestos, los proyectos a futuro, así como la aplicación de las Leyes que nos rigen.*

Desarrollar un conjunto de estrategias y actividades debidamente planificadas, implementadas y evaluadas que tendrán como fin último la consecución de metas claramente establecidas, que tendrán por finalidad principal solucionar problemas educativos que afectan de manera significativa a las instituciones educativas del municipio de Cedros.

Económico: *Preocupados por la necesidad de mejorar la condición de los suelos destinados a la producción, la municipalidad pondrá a la orden de la población la maquinaria agrícola existente para mejorar el proceso y hacer aumentar las producciones agrícolas de la población. lo que se hace necesario que se pueda brindar este servicio a nuestros productores y productoras de manera que sea más accesible económicamente, así como de disponibilidad.*

Empleo: *Con el objetivo de crear fuentes de empleo se realizarán esfuerzos para apoyar la creación y fortalecimiento de las micro, pequeñas y medianas empresas, esto generaría empleo en cada una de las comunidades, ayudando con ello a*

Informe final línea base Demográfica y Socioeconómica

evitar la migración de nuestra población y mejorar la condición económica de las familias.

Turismo: *Lograr que la municipalidad incorpore la actividad turística dentro de su gestión como un tema relevante y de suma importancia, para con ello darle un giro a la diversificación económica y social del municipio. Sin embargo, para lograrlo, se debe trabajar en coordinación con la Cámara de Turismo y las organizaciones que se encuentren desarrollando actividades turísticas en las comunidades, con el fin de impulsar el desarrollo turístico del municipio de Cedros.*

Salud: *Seguiremos coordinando con las autoridades correspondientes como el Ministerio de Salud para lograr los objetivos que nos hemos planteado, como lo es el mejoramiento de la infraestructura de salud, así como poder contar con los servicios necesarios que requiere el municipio.*

Seguridad: *Por el mejoramiento continuo del municipio de Cedros seguiremos coordinando con los diferentes cuerpos de seguridad para brindar al pueblo la paz, la tranquilidad y seguridad que nos merecemos.*

V. CONCLUSIONES

5.1 A NIVEL DE INGRESOS Y SEGURIDAD ALIMENTARIA:

- *Una buena cantidad de hogares poseen ingresos diarios \$ 1.00 (promedio familiar de 3 a 5 miembros).*
- *Solo al 89.80% de los hogares que conviven en el municipio de Cedros, los ingresos monetarios les ajusta para alimentarse los 3 tiempos, según su propia manifestación.*
- *El ingreso familiar con mayor predominancia en el hogar es de 1,001-2,000 con porcentaje de 23.84%. y menos de 1,000 con un porcentaje de 49.64%.*

5.2 A NIVEL DE EDUCACIÓN Y FUERZA DE TRABAJO EMERGENTE

- *El 50.67% es la cobertura de niños que están en edad de estudiar y 49.32% es la cobertura de niñas en edad de estudiar en total son 7,446.*
- *La cobertura de los niños que estudian la primaria es de 62.37%. A nivel de secundaria y diversificado el acceso de los jóvenes, en edad de estudiar en*

Informe final línea base Demográfica y Socioeconómica

este nivel, no se muestra tan limitado con un 24.86%. En el nivel universitario con un 1.75%. y preescolar con 11.01 %.

- *En cuanto a la población joven que representa la fuerza de trabajo emergente (13 a 18 años) que actualmente estudia el 13.40% del total.*

5.3 A NIVEL DE IGUALDAD DE GÉNERO

- *A nivel preescolar el acceso de las niñas es mayor que el de los niños, y esto se ve reflejado en casi todos los niveles educativos de nuestra Comunidad.*

5.4 A NIVEL DE SALUD

- *El comportamiento del nacimiento de niños en el municipio es de 71 niños con un 45.83% nacidos en el hospital seguido de 36.11% nacido en clínica materno infantil.*
- *La tasa de mortalidad materna en el municipio es de 5.63%, antes, durante o postparto es de 4 muertes por 71 partos atendidos.*
- *Entre las enfermedades de mayor incidencia en la población están: El Chikungunya donde se manifestaron 975 casos al (23.26%) de la población, Hipertensión Arterial 823 casos al (19.63%) de la población, Infecciones respiratorias agudas 666 casos al (15.89%) de la población, Dengue clásico 369 casos al (8.88%) de la población, Asma bronquial 329 casos al (7.85%) Diarreas 215 casos al (5.13%) de la población y el resto de las enfermedades tienen un índice menor del 5.13%*

5.5 A NIVEL DE AGUA Y SANEAMIENTO

- *El 27.47% de la población recibe el servicio de agua, a través de diferentes medios del cual el 47.17% es a través de agua domiciliar por acueducto, un 8.97% acarrea agua de río o quebrada, un 18.42% acarrea agua de una fuente o llave pública.*
- *Un 27.47% de la población poseen servicio sanitario y el 36.54% de la población poseen letrina.*

Informe final línea base Demográfica y Socioeconómica

- *El 14.96% de los hogares del municipio tiene acceso al servicio de recolección de desechos sólidos, por lo cual la mayoría de las familias disponen la basura en quemarla o enterarla.*

5.6 A NIVEL DE LAS VIVIENDAS

- *En el municipio existe un total de 5,315 viviendas y edificaciones de las cuales 1,539 se encuentran en buen estado, en estado regular un total de 3,270 y en mal estado se encuentran 506 viviendas.*
- *El 60.71% de las viviendas posee servicio de energía eléctrica domiciliar.*
- *En el 11.65% de las viviendas de la comunidad, viven dos o más familias.*
- *En el 82.36% de las viviendas utilizan leña para cocinar los alimentos, en el 4.81% utiliza electricidad y el 0.86% es con gas volátil, 0.47% es con kerosén, 64.01% es con leña y 30.45 es con eco fogón.*
- *Las casas que más predominan en el municipio son las que tienen cuatro piezas con un 51.48%, y utilizando como dormitorio dos piezas equivalentes a un 39.79%.*
- *Un 28.96% de las casas en nuestro municipio se encuentran en buenas condiciones, seguido de las casas en condiciones regulares con un 61.52% y las casa que se encuentran en malas condiciones representan la minoría con un 10.17% del total de las casas ocupadas en nuestro municipio.*

ANEXOS



MUNICIPALIDAD DE CEDROS F.M



Informe final línea base Demográfica y Socioeconómica



DESCRIPCION DEL ESCUDO DE CEDROS F.M



CORONA

Insignia, honorífica, simbólica de dignidad que resalta el honor y el resplandor del pueblo Cedreño.

Es la señal de premio galardón y recompensa por pertenecer a uno de los pueblos de casta española.

DOCE ESTRELLAS

Significa las doce aldeas del Municipio de Cedros.

SOL NACIENTE

Astro luminoso que con su calor o influjo nos muestra con claridad y fuerza, el camino que todas las comunidades de este bello Municipio queremos alcanzar.

MINAS

Representa las excavaciones que en años de la colonización se realizaron en este municipio para extraer minerales (ORO Y PLATA) y que en la actualidad se explota óxido de hierro.

MONTAÑAS Y VALLES

Representa la topografía accidentada de Cedros y también la alianza permanente entre las personas que rigen los destinos de este Municipio con las fuerzas vivas de las comunidades.

PERGAMINO Y PLUMA

Representa el título de gran territorio histórico por haberse reunido en esta Ciudad la Primera Asamblea Nacional Constituyente de Honduras el 29 de agosto de 1824.

AÑO 1537

Fecha en que el conquistador español Alonso De Cáceres Guzmán fundó Cedros.

ZEDROS IN NOSTRA SANGUINIS

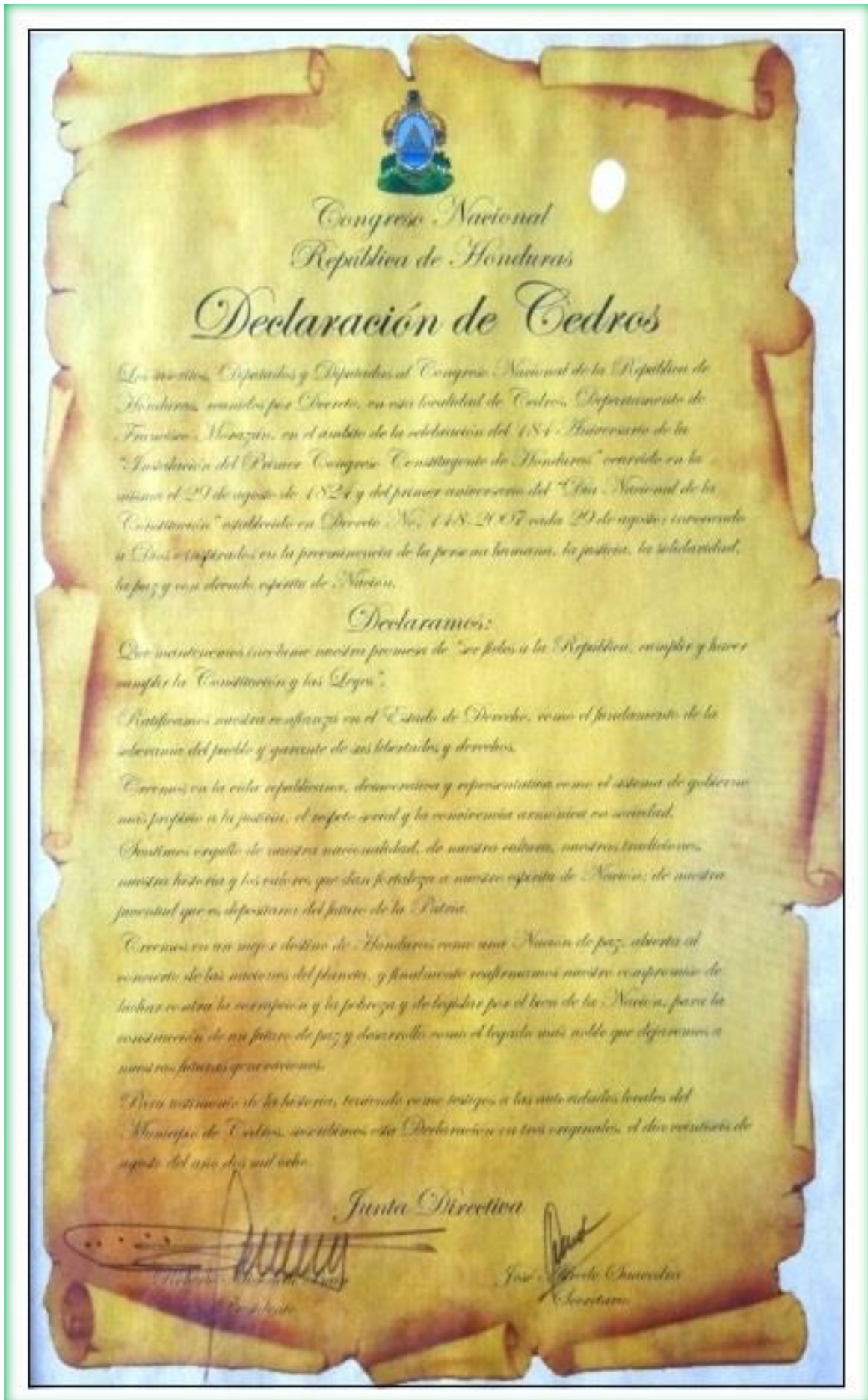
Frase que representa el linaje del cual nos sentimos orgullosos de permanecer.

AUTORES

DAVID CASTRO SUAREZ
ALCALDE MUNICIPAL

JOSE LEON ARRAZOLA
REGIDOR MUNICIPAL

Año 2010.





Informe final línea base Demográfica y Socioeconómica

VISION

Ser un Municipio que tenga una sociedad educada con sólidos valores democráticos y ética ciudadana.
Económicamente competitiva y generadora de riqueza colectiva.
Respetuosa de la diversidad y promotora de la cultura y turismo.
Territorialmente integrada y abierta al mundo, ambientalmente sostenible y con un habitat seguro y de calidad.

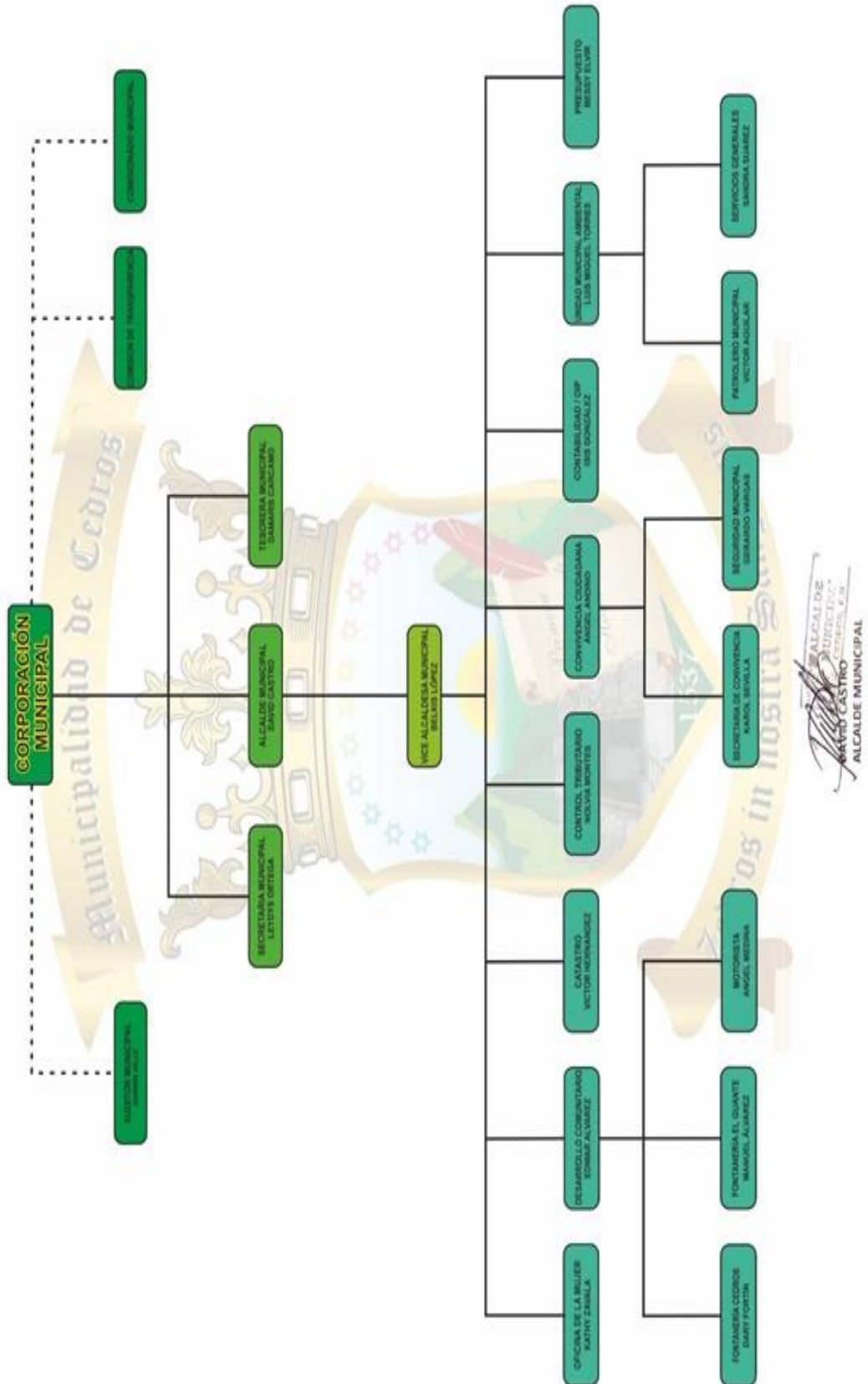


MISION

Somos una Entidad pública y autónoma. Comprometida a trabajar por un Municipio digno, respetuoso, seguro y responsable, con una institucionalidad pública eficiente y transparente, garante del ejercicio de los derechos humanos fundamentales y artículos con los actores del desarrollo.

Organigrama de la Municipalidad

ORGANIGRAMA 2018 DE MUNICIPALIDAD DE CEDROS FRANCISCO MORAZÁN



Informe final línea base Demográfica y Socioeconómica

Plan de Inversión Municipal



SECRETARIA ESTADO EN LOS DESPACHOS DE DERECHOS HUMANOS
JUSTICIA, GOBERNACION Y DESCENTRALIZACION
Dirección General de Fortalecimiento Municipal (DGFL)
PLAN DE INVERSION



DEPARTAMENTO : FRANCISCO MORAZAN
MUNICIPIO : CEDROS
AÑO: 2018

Nº de Proyecto	Código/Objeto del Gasto	Nombre del Proyecto	Ubicación Exacta del Proyecto		Presupuesto Aprobado	Ejecución Trimestral				Fondos Utilizados		
			Urbano / Barrio / Colonia	Rural / Aldea / Caserío		I	II	III	IV	Propios	Transferencias	
1	2	3	4	5	6	7.00	8.00	9.00	10.00	11.00	12	13
11	VIDA MEJOR	SECTOR DE SALUD										
1	1	54200	Continuación del centro de salud		Mata de Platano	100,000.00	-	50,000.00	50,000.00	-	-	100,000.00
1	2	54200	Mejoramiento Centro de salud		Pueblo Nuevo	70,000.00	-	35,000.00	35,000.00	-	-	70,000.00
1	3	54200	Mejoramiento Centro de salud		Agoiteca	28,700.00	-	-	28,700.00	-	-	28,700.00
1	4	54200	Mejoramiento Centro de salud		El Tablon	71,898.00	-	-	35,949.00	35,949.00	-	71,898.00
1	5	54200	Mejoramiento Centro de salud		Sira	90,000.00	30,000.00	30,000.00	30,000.00	-	-	90,000.00
1	6	54200	Mejoramiento Centro de salud		Planes	100,000.00	25,000.00	25,000.00	25,000.00	25,000.00	-	100,000.00
1	7	54200	Mejoramiento Centro de salud		cedros	63,000.00	31,500.00	31,500.00	-	-	-	63,000.00
			Sub-Total			523,598.00	86,500.00	171,500.00	204,649.00	60,949.00	-	523,598.00



SECRETARIA ESTADO EN LOS DESPACHOS DE DERECHOS HUMANOS
JUSTICIA, GOBERNACION Y DESCENTRALIZACION
Dirección General de Fortalecimiento Municipal (DGFL)
PLAN DE INVERSION



DEPARTAMENTO : FRANCISCO MORAZAN
MUNICIPIO : CEDROS
AÑO: 2018

Nº de Proyecto	Código/Objeto del Gasto	Nombre del Proyecto	Ubicación Exacta del Proyecto		Presupuesto Aprobado	Ejecución Trimestral				Fondos Utilizados		
			Urbano / Barrio / Colonia	Rural / Aldea / Caserío		I	II	III	IV	Propios	Transferencias	
1	2	3	4	5	6	7.00	8.00	9.00	10.00	11.00	12	13
2			SECTOR EDUCACION									
2	5	54200	Mobiliario Educativo		Montaña Vieja	950.00	-	-	950.00	-	-	950.00
3	6	54200	Mobiliario Educativo		pidra chata	950.00	-	950.00	-	-	-	950.00
4	7	54200	Mobiliario Educativo		Santa Maria de Bañaderos	950.00	950.00	-	-	-	-	950.00
5	8	54200	Mobiliario Educativo		Los Planes	950.00	950.00	-	-	-	-	950.00
6	9	54200	Mejoramiento de centro Educativo		cedros	70,000.00	-	-	35,000.00	35,000.00	-	70,000.00
7	10	54200	Construcción de serca ESC Jose		los Trezos	30,000.00	-	30,000.00	-	-	-	30,000.00
8	11	54200	Mej. Centro Educativo		El Suyatal	100,000.00	-	-	50,000.00	50,000.00	-	100,000.00
9	12	54200	Construcción de una Aula		La Dicha	100,000.00	-	50,000.00	50,000.00	-	-	100,000.00
11	14	54200	Mejoramiento del techo escuela		Sira	50,000.00	25,000.00	25,000.00	-	-	-	50,000.00
			SUB TOTAL			353,800.00	26,900.00	105,950.00	135,950.00	85,000.00	-	353,800.00
3			NIÑES Y JUVENTUD									
1	11	54200	Transferencia A Asociaciones Civiles sin fines de lucro	Casco Urbano		50,000.00	-	-	50,000.00	-	-	50,000.00
			SUB TOTAL			50,000.00	-	-	50,000.00	-	-	50,000.00
4			ATENCION A LA MUJER									
1	12	54200	Transferencia A Asociaciones Civiles sin fines de lucro	Casco Urbano		709,006.45	177,251.61	177,251.61	177,251.61	177,251.62	-	709,006.45
			SUB TOTAL			709,006.45	177,251.61	177,251.61	177,251.61	177,251.62	-	709,006.45



SECRETARIA ESTADO EN LOS DESPACHOS DE DERECHOS HUMANOS
JUSTICIA, GOBERNACION Y DESCENTRALIZACION
Dirección General de Fortalecimiento Municipal (DGFL)
PLAN DE INVERSION



DEPARTAMENTO : FRANCISCO MORAZAN
MUNICIPIO : CEDROS
AÑO: 2018

Nº de Proyecto	Código/Objeto del Gasto	Nombre del Proyecto	Ubicación Exacta del Proyecto		Presupuesto Aprobado	Ejecución Trimestral				Fondos Utilizados		
			Urbano / Barrio / Colonia	Rural / Aldea / Caserío		I	II	III	IV	Propios	Transferencias	
5			SECTOR SANEAMIENTO (SERVICIOS PUBLICOS)									
1	13	54200	Mejoramiento del proyecto de agua		La Montañita	75,000.00	-	37,500.00	37,500.00	-	-	75,000.00
2	14	54200	Mejoramiento del proyecto de agua		Los Portillos	80,000.00	20,000.00	20,000.00	20,000.00	20,000.00	-	80,000.00
3	15	54200	Mejoramiento del proyecto de agua		Cedros	100,000.00	-	50,000.00	50,000.00	-	-	100,000.00
4	16	54200	Mejoramiento del proyecto de agua		El Guante	100,000.00	-	50,000.00	50,000.00	-	-	100,000.00
5	17	54200	Mejoramiento del proyecto de agua		El Tablon	53,006.45	-	53,006.45	-	-	-	53,006.45
6	18	54200	Mejoramiento del proyecto de agua		El Suyatal	300,000.00	75,000.00	75,000.00	75,000.00	75,000.00	-	300,000.00
			TOTAL			708,006.45	95,000.00	285,506.45	232,500.00	95,000.00	-	708,006.45
6			SECTOR ALCANTARILLADO									
1	18	54200	Construcción de cunetas		cedros	500.00	-	-	500.00	-	-	500.00
			TOTAL			500.00	-	-	500.00	-	-	500.00
7			SECTOR ELECTRIFICACION									
1	19	54200	Mejoramiento de Sistema de Electricidad		B' La Lomita	50,000.00	-	50,000.00	-	-	-	50,000.00
2	20	54200	Dotación de paneles Solares	Casco Urbano		609,006.45	-	304,503.22	304,503.23	-	-	609,006.45
			SUB TOTAL			659,006.45	-	354,503.22	304,503.23	-	-	659,006.45

MUNICIPALIDAD DE CEDROS F.M

Informe final línea base Demográfica y Socioeconómica



**SECRETARIA ESTADO EN LOS DESPACHOS DE DERECHOS HUMANOS
JUSTICIA, GOBERNACION Y DESCENTRALIZACION**
Dirección General de Fortalecimiento Municipal (DGFL)
PLAN DE INVERSION



DEPARTAMENTO : FRANCISCO MORAZAN
MUNICIPIO : CEDROS
AÑO: 2018

Nº de Proyecto	Código/Objeto del Gasto	Nombre del Proyecto	Ubicación Exacta del Proyecto		Presupuesto Aprobado	Ejecución Trimestral				Fondos Utilizados	
			Urbano Barrio / Colonia	Rural Aldea / Caserío		I	II	III	IV	Propios	Transferencias
		SUB TOTAL			659,006.45	-	354,503.22	304,503.23	-	-	659,006.45
8		SECTOR DE VIVIENDA									
1	21	Mejoramiento de Viviendas		Cedros	179,532.33	-	59,844.11	59,844.11	59,844.11	48,532.33	131,000.00
2	22	Mejoramiento de Viviendas		La Guadalupe	131,000.00	43,666.66	43,666.66	43,666.66	-	-	131,000.00
3	23	Mejoramiento de Viviendas		Sira	131,000.00	-	43,666.66	43,666.66	43,666.66	-	131,000.00
4	24	Mejoramiento de Viviendas		las Animas	131,000.00	-	43,666.66	43,666.66	43,666.66	-	131,000.00
5	25	Mejoramiento de Viviendas		Cedros Abajo	131,000.00	43,666.66	43,666.66	43,666.66	-	-	131,000.00
6	26	Mejoramiento de Viviendas		El Guante	131,000.00	43,666.66	43,666.66	43,666.66	-	-	131,000.00
7	24	Mejoramiento de Viviendas		El Tablon	131,000.00	-	43,666.66	43,666.66	43,666.66	-	131,000.00
8	25	Mejoramiento de Viviendas		El Tamarindo	131,000.00	-	43,666.66	43,666.66	43,666.66	-	131,000.00
9	26	Mejoramiento de Viviendas		Suyatal	131,000.00	43,666.66	43,666.66	43,666.66	-	-	131,000.00
10	24	Mejoramiento de Viviendas		Agalteca	131,000.00	43,666.66	43,666.66	43,666.66	-	-	131,000.00
11	25	Mejoramiento de Viviendas		Mata de Platano	131,000.00	43,666.66	43,666.66	43,666.66	-	-	131,000.00
12	26	Mejoramiento de Viviendas		Pueblo Nuevo	131,000.00	43,666.66	43,666.66	43,666.66	-	-	131,000.00
		SUB TOTAL			1620,532.33	305,666.62	540,177.37	540,177.51	234,510.83	48,532.33	1572,000.00
12	TODOS POR LA	DESARROLLO CULTURAL									
		SUB TOTAL			-	-	-	-	-	-	-



**SECRETARIA ESTADO EN LOS DESPACHOS DE DERECHOS HUMANOS
JUSTICIA, GOBERNACION Y DESCENTRALIZACION**
Dirección General de Fortalecimiento Municipal (DGFL)
PLAN DE INVERSION



DEPARTAMENTO : FRANCISCO MORAZAN
MUNICIPIO : CEDROS
AÑO: 2018

Nº de Proyecto	Código/Objeto del Gasto	Nombre del Proyecto	Ubicación Exacta del Proyecto		Presupuesto Aprobado	Ejecución Trimestral				Fondos Utilizados	
			Urbano Barrio / Colonia	Rural Aldea / Caserío		I	II	III	IV	Propios	Transferencias
2		SECTOR SEGURIDAD									
1	29	Mejoramiento de canchas		Cedros	125,874.80	41,958.26	41,958.26	41,958.26	-	50,000.00	75,874.80
2	30	Mejoramiento de canchas		El Guante	122,000.00	-	61,000.00	61,000.00	-	-	122,000.00
3	31	Mejoramiento de canchas		La Guadalupe	122,000.00	61,000.00	61,000.00	-	-	-	122,000.00
4	32	Mejoramiento de canchas		Sira	122,000.00	-	61,000.00	61,000.00	-	-	122,000.00
5	33	Mejoramiento de canchas		Las Animas	122,000.00	-	-	61,000.00	61,000.00	-	122,000.00
6	34	Mejoramiento de canchas		Cedros Abajo	122,000.00	-	-	61,000.00	61,000.00	-	122,000.00
7	35	Mejoramiento de canchas		El Tablon	122,000.00	61,000.00	61,000.00	-	-	-	122,000.00
8	36	Mejoramiento de canchas		El Tamarindo	122,000.00	61,000.00	61,000.00	-	-	-	122,000.00
9	37	Mejoramiento de canchas		El Suyatal	122,000.00	-	-	61,000.00	61,000.00	-	122,000.00
10	38	Mejoramiento de canchas		Agalteca	122,000.00	-	-	61,000.00	61,000.00	-	122,000.00
11	39	Mejoramiento de canchas		Mata de Platano	122,000.00	-	-	61,000.00	61,000.00	-	122,000.00
12	40	Mejoramiento de canchas		Pueblo Nuevo	122,000.00	-	61,000.00	61,000.00	-	-	122,000.00
13	41	Mejoramiento de canchas		Nueva Concepcion	122,000.00	-	-	61,000.00	61,000.00	-	122,000.00
		sud-Total			1589,874.80	224,958.26	407,958.26	590,958.26	366,000.00	50,000.00	1539,874.80

Informe final línea base Demográfica y Socioeconómica



SECRETARIA ESTADO EN LOS DESPACHOS DE DERECHOS HUMANOS
JUSTICIA, GOBERNACION Y DESCENTRALIZACION
Dirección General de Fortalecimiento Municipal (DGFL)
PLAN DE INVERSION



DEPARTAMENTO : FRANCISCO MORAZAN
MUNICIPIO : CEDROS
AÑO: 2018

Nº de Proyecto	Código/Objeto del Gasto	Nombre del Proyecto	Ubicación Exacta del Proyecto		Presupuesto Aprobado	Ejecución Trimestral				Fondos Utilizados		
			Urbano Barrio / Colonia	Rural Aldea / Caserío		I	II	III	IV	Propios	Transferencias	
SECTOR SEGURIDAD												
1	29	54200	Mejoramiento de canchas		Cedros	125,874.80	41,958.26	41,958.26	41,958.28	-	50,000.00	75,874.80
2	30	54200	Mejoramiento de canchas		El Guante	122,000.00	-	61,000.00	61,000.00	-	-	122,000.00
3	31	54200	Mejoramiento de canchas		La Guadalupe	122,000.00	61,000.00	61,000.00	-	-	-	122,000.00
4	32	54200	Mejoramiento de canchas		Sira	122,000.00	-	61,000.00	61,000.00	-	-	122,000.00
5	33	54200	Mejoramiento de canchas		Las Animas	122,000.00	-	-	61,000.00	61,000.00	-	122,000.00
6	34	54200	Mejoramiento de canchas		Cedros Abajo	122,000.00	-	-	61,000.00	61,000.00	-	122,000.00
7	35	54200	Mejoramiento de canchas		El Tablon	122,000.00	61,000.00	61,000.00	-	-	-	122,000.00
8	36	54200	Mejoramiento de canchas		El Tamarindo	122,000.00	61,000.00	61,000.00	-	-	-	122,000.00
9	37	54200	Mejoramiento de canchas		El Suyatal	122,000.00	-	-	61,000.00	61,000.00	-	122,000.00
10	38	54200	Mejoramiento de canchas		Agoliteca	122,000.00	-	-	61,000.00	61,000.00	-	122,000.00
11	39	54200	Mejoramiento de canchas		Mata de Platana	122,000.00	-	-	61,000.00	61,000.00	-	122,000.00
12	40	54200	Mejoramiento de canchas		Pueblo Nuevo	122,000.00	-	61,000.00	61,000.00	-	-	122,000.00
13	41	54200	Mejoramiento de canchas		Nueva Concepcion	122,000.00	-	-	61,000.00	61,000.00	-	122,000.00
sud-Total						1589,874.80	224,958.26	407,958.26	590,958.28	366,000.00	50,000.00	1539,874.80



SECRETARIA ESTADO EN LOS DESPACHOS DE DERECHOS HUMANOS
JUSTICIA, GOBERNACION Y DESCENTRALIZACION
Dirección General de Fortalecimiento Municipal (DGFL)
PLAN DE INVERSION



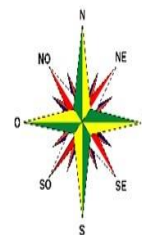
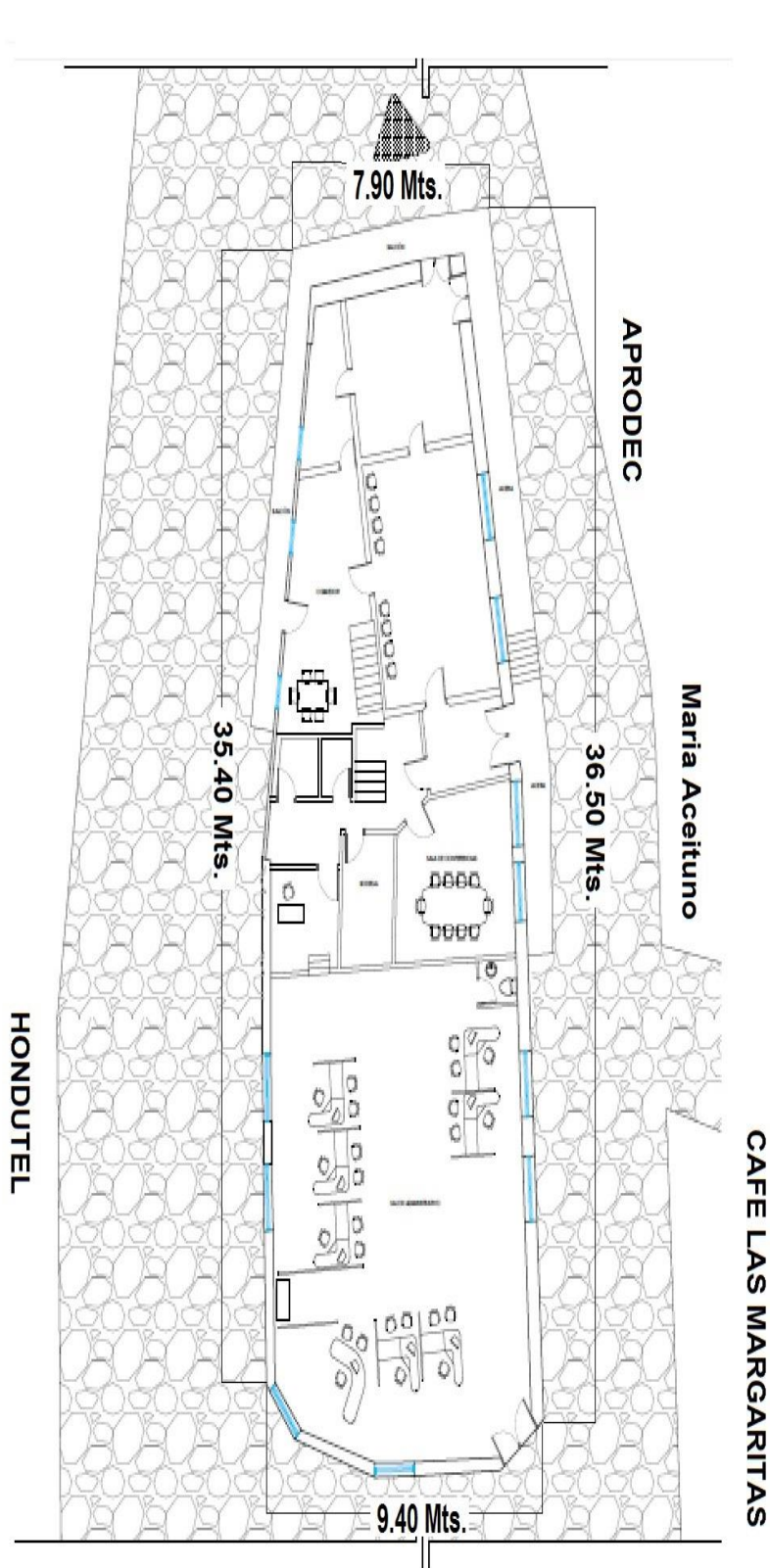
DEPARTAMENTO : FRANCISCO MORAZAN
MUNICIPIO : CEDROS
AÑO: 2018

Nº de Proyecto	Código/Objeto del Gasto	Nombre del Proyecto	Ubicación Exacta del Proyecto		Presupuesto Aprobado	Ejecución Trimestral				Fondos Utilizados		
			Urbano Barrio / Colonia	Rural Aldea / Caserío		I	II	III	IV	Propios	Transferencias	
DESARROLLO COMUNITARIO												
1	61	54200	Construccion de centro Comunal		Sira	50,000.00	25,000.00	25,000.00	-	-	50,000.00	-
2	62	54200	Construccion de centro Comunal		Las Lajitas	50,000.00	-	25,000.00	25,000.00	-	-	50,000.00
3	63	54200	Construccion de Parque		El Guante	300,000.00	-	150,000.00	150,000.00	-	-	300,000.00
TOTAL						400,000.00	25,000.00	200,000.00	175,000.00	-	100,000.00	300,000.00
PRO-HONDURAS SECTOR SOCIAL												
1	66	54200	Dotacion de Maquinaria para la Industrializacion de Maiz		La Montañita	283,602.58	141,801.29	141,801.29	-	-	-	283,602.58
2	67	54200	Dotacion de Maquinaria para la Industrializacion de Maiz		El Panal	283,602.58	70,900.65	70,900.65	70,900.65	70,900.63	-	283,602.58
3	68	54200	Dotacion de Maquinaria para la Industrializacion de Maiz		Coralitos	283,602.58	70,900.65	70,900.65	70,900.65	70,900.63	-	283,602.58
4	69	54200	Dotacion de Maquinaria para la Industrializacion de Maiz		El Salite	283,602.58	-	94,534.19	94,534.19	94,534.20	-	283,602.58
5	70	54200	Dotacion de Maquinaria para la Industrializacion de Maiz		La Uva	227,992.82	-	75,997.60	75,997.60	75,997.62	-	227,992.82
SUB TOTAL						1362,403.14	283,602.59	454,134.38	312,333.09	312,333.08	-	1362,403.14
SECTOR DE INFRAESTRUCTURA												
1	71	23400	Mejoramiento de carreteras		Cedros	1327,019.35	331,754.83	331,754.83	331,754.83	331,754.86	-	1327,019.35
3	72	47210	Reconstruccion del Pavimento		Casco Urbano	2186,418.49	546,605.13	546,605.13	546,605.13	546,603.10	1525,525.48	660,893.01
SUB TOTAL						3513,437.84	878,359.96	878,359.96	878,359.96	878,357.94	1525,525.48	1987,912.36
TOTAL PLAN DE INVERSION ANUAL						11490,165.46	2103,239.04	3575,341.25	3862,070.58	2209,402.49	1724,057.81	9766,107.65

Informe final línea base Demográfica y Socioeconómica

Bienes Inmuebles Municipales

➤ *Alcaldía Municipal*



AREA DEL PREDIO

310.96 Mts²

ALCALDIA MUNICIPAL CEDROS F.M

MUNICIPALIDAD DE CEDROS F.M

Informe final línea base Demográfica y Socioeconómica



MUNICIPALIDAD DE CEDROS F.M

Informe final línea base Demográfica y Socioeconómica

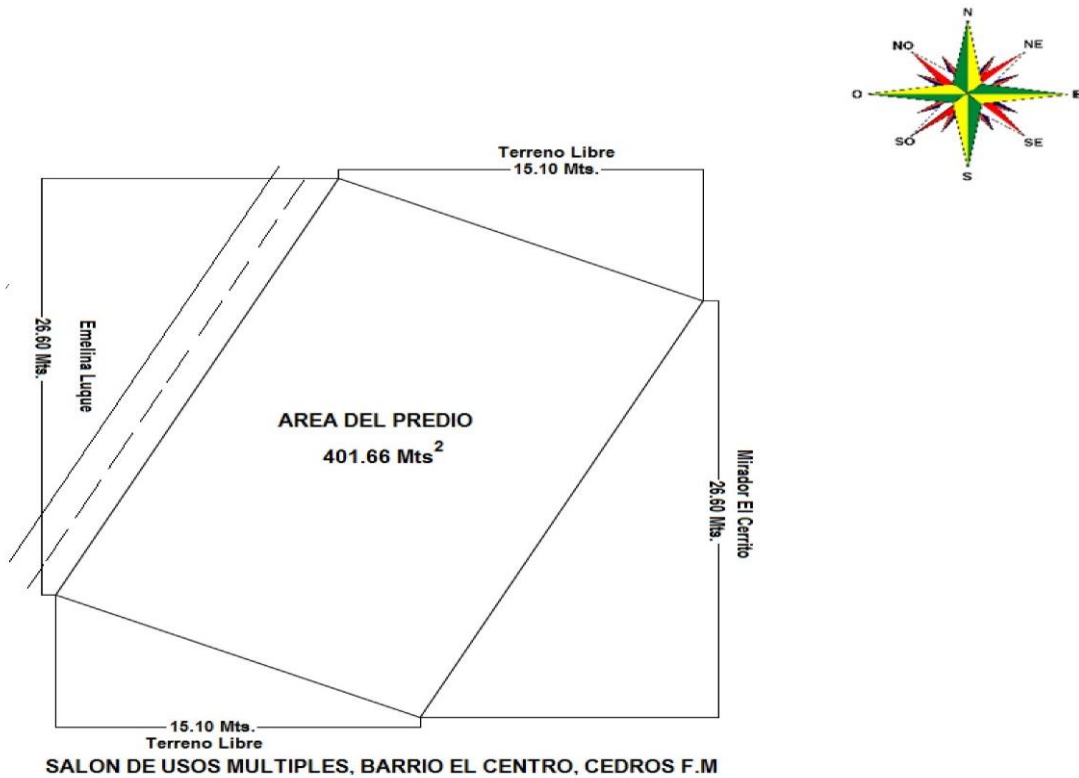


MUNICIPALIDAD DE CEDROS F.M




Informe final línea base Demográfica y Socioeconómica

➤ Salón de Usos Múltiples



Informe final línea base Demográfica y Socioeconómica



Informe final línea base Demográfica y Socioeconómica

➤ Biblioteca Riecken.



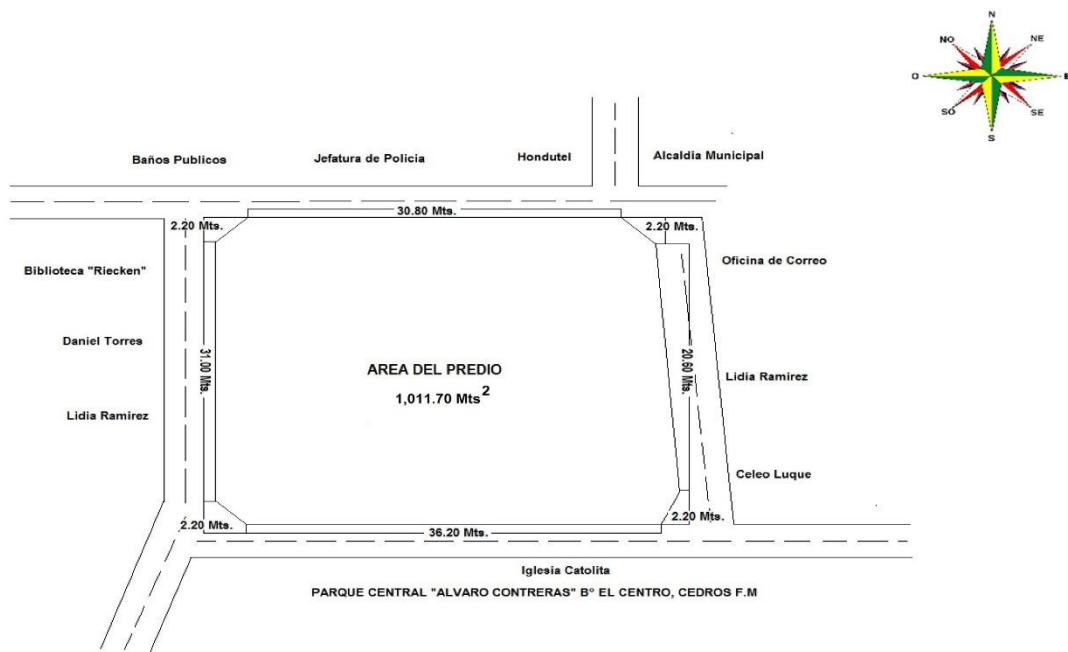
BIBLIOTECA "RIECKEN ALVARO CONTRERAS" B° EL CENTRO, CEDROS F.M



MUNICIPALIDAD DE CEDROS F.M

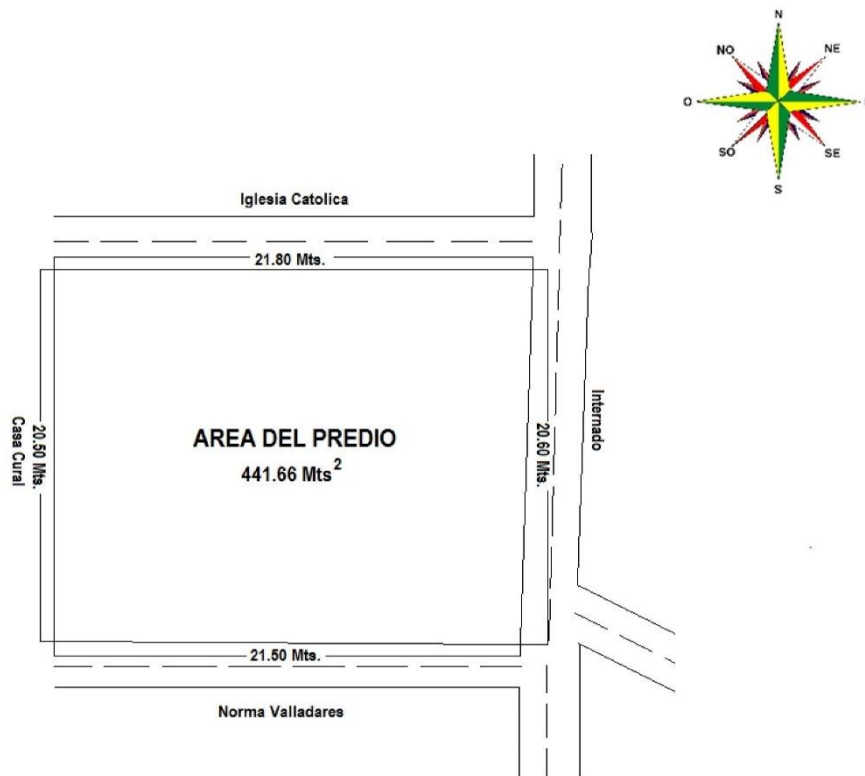
Informe final línea base Demográfica y Socioeconómica

➤ Parque Central



Informe final línea base Demográfica y Socioeconómica

➤ El Shadai

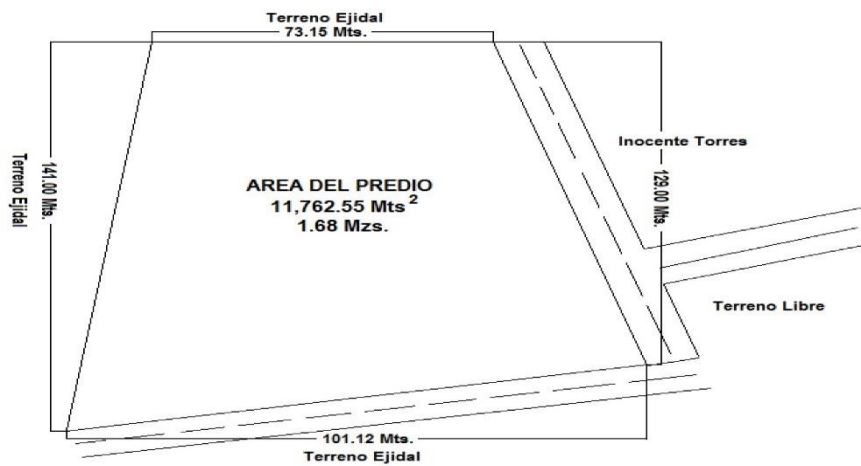
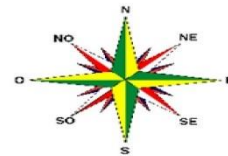


EDIFICIO "EL SHADAI", BARRIO EL CENTRO, CEDROS F.M



Informe final línea base Demográfica y Socioeconómica

➤ *Campo Santo "San José" (Cementerio).*



**CAMPO SANTO SAN JOSE
CEMENTERIO**




Informe final línea base Demográfica y Socioeconómica

➤ Bodega Municipal



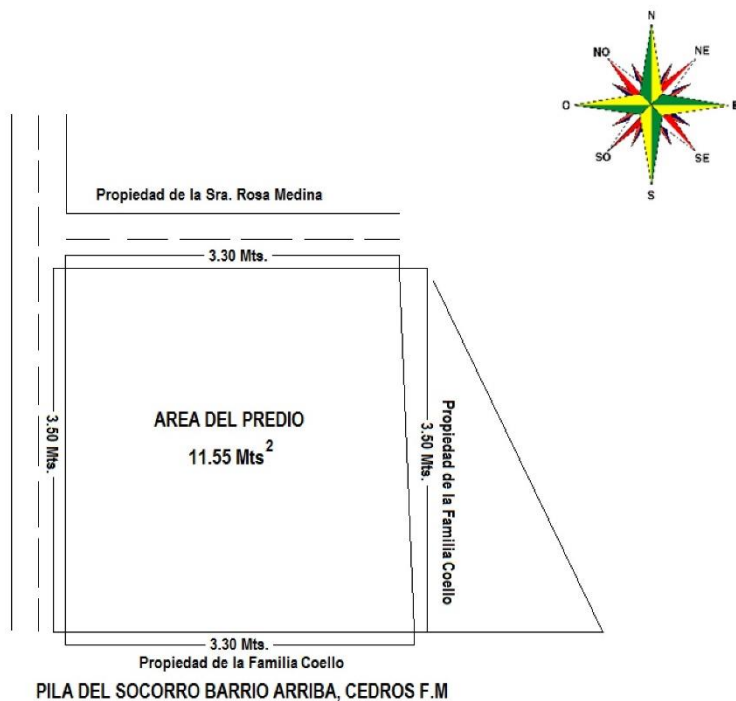
Informe final línea base Demográfica y Socioeconómica

➤ Pesa para venta de Carnes



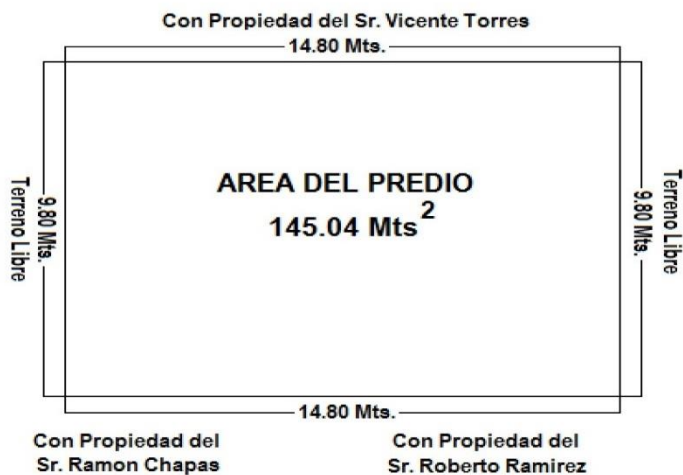
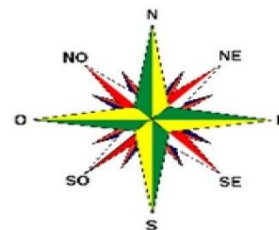
Informe final línea base Demográfica y Socioeconómica

➤ Pila del Socorro




Informe final línea base Demográfica y Socioeconómica

➤ Rastro Municipal



RASTRO MUNICIPAL B° ALVARO CONTRERAS, CEDROS F.M



Informe final línea base Demográfica y Socioeconómica


Equipo Pesado

➤ *Motoniveladora.(1)*




Informe final línea base Demográfica y Socioeconómica

➤ Retroexcavadora.(1)



Informe final línea base Demográfica y Socioeconómica

➤ Tractores Agrícolas. (3)



Informe final línea base Demográfica y Socioeconómica

➤ Ambulancia.(1)



➤ Motocicletas(2)



Informe final línea base Demográfica y Socioeconómica



Motocargas.(2)



Informe final línea base Demográfica y Socioeconómica



Cuattrimoto.(1)



Informe final línea base Demográfica y Socioeconómica

➤ Vehículos.(2)



Informe final línea base Demográfica y Socioeconómica

➤ Infraestructura Básica Social Existente

CENTRO COMUNALES EXISTENTES (21)
LA GUADALUPE
AGUA BLANCA, SIRIA
LOS GUAPINOLES, SIRIA
LAS LAJITAS, SIRIA
LAS CRUCITAS, SIRIA
EL HIGUERITO, LAS ANIMAS
CEDROS
LAS ANIMAS
LOS TROZOS, CEDROS ABAJO
BUENA VISTA, CEDROS ABAJO
EL GUANTE
EL TAMARINDO
EL SUYATAL
GINIAPA, EL TAMARINDO
NUEVA CONCEPCION, EL TAMARINDO
AGALTECA
CHIRINOS
EL TULE, MATA DE PLATANO
PUEBLO NUEVO
QUEBRADA GRANDE, MATA DE PLATANO
AGUACATAL, MATA DE PLATANO

CEMENTERIOS EXISTENTES (10)
LA GUADALUPE
SIRIA
CEDROS
EL GUANTE
EL TAMARINDO
EL SUYATAL
AGALTECA
PUEBLO NUEVO
QUEBRADA GRANDE
NUEVA CONCEPCION, EL TAMARINDO

Informe final línea base Demográfica y Socioeconómica

CAMPOS DE FUTBOL EXISTENTES (34)
LA GUADALUPE
AGUA BLANCA, SIRIA
SIRIA
LOS GUAPINOLES, SIRIA
CONCEPCION DE MOYA, SIRIA
SANTA ROSA, SIRIA
LAS LAJITAS, SIRIA
LAS ANIMAS
LAS CRUCITAS, SIRIA
EL HIGUERITO, LAS ANIMAS
EL BUEY, CEDROS
CEDROS (2)
CEDROS ABAJO
LOS TROZOS, CEDROS ABAJO
BUENA VISTA, CEDROS ABAJO
EL GUANTE
SANTA CRUZ, EL GUANTE
EL TABLON (2)
EL TAMARINDO
NUEVA CONCEPCION, EL TAMARINDO
GINIAPA, EL TAMARINDO
EL AGUACATE, EL TAMARINDO
EL SUYATAL (2)
LA PRESA, AGALTECA
CHIRINOS, AGALTECA
POZA DEL TIGRE, AGALTECA
EL TULE, MATA DE PLATANO
PUEBLO NUEVO
QUEBRADA GRANDE, MATA DE PLATANO
EL AGUACATAL, MATA DE PLATANO
MATA DE PLATANO

CANCHAS MULTIUSOS EXISTENTES (4)
CEDROS
EL TABLON
EL TAMARINDO
AGALTECA

Informe final línea base Demográfica y Socioeconómica

SALUD	
UNIDAD	COMUNIDAD
<i>Centro Integral de Salud (C.I.S)</i>	<i>Cedros (Casco Urbano)</i>
<i>Centro Integral de Salud (C.I.S)</i>	<i>El Guante</i>
<i>Unidad de Atención Primaria de Salud (U.A.P.S)</i>	<i>Agalteca.</i>
<i>Unidad de Atención Primaria de Salud (U.A.P.S)</i>	<i>Mata de Plátano.</i>
<i>Unidad de Atención Primaria de Salud (U.A.P.S)</i>	<i>Pueblo Nuevo.</i>
<i>Unidad de Atención Primaria de Salud (U.A.P.S)</i>	<i>El Tablón.</i>
<i>Unidad de Atención Primaria de Salud (U.A.P.S)</i>	<i>Siria.</i>
<i>Unidad de Atención Primaria de Salud (U.A.P.S)</i>	<i>El Suyatal.</i>
<i>Unidad de Atención Primaria de Salud (U.A.P.S)</i>	<i>Los Planes. Pueblo Nuevo.</i>
<i>Clínica Privada</i>	<i>Cedros (Casco Urbano)</i>
<i>Clínica Privada</i>	<i>El Guante</i>

➤ **Centros Educativos.**

JARDINES DE NIÑOS GUBERNAMENTALES	
NOMBRE	UBICACIÓN
<i>Humberto Rivera Torres</i>	<i>Cedros</i>
<i>San Rafael</i>	<i>El Guante</i>
<i>25 De abril</i>	<i>Pueblo Nuevo</i>
<i>Samuel Días Soto</i>	<i>Agalteca</i>
<i>Rafael Pineda Ponce</i>	<i>El Tablón</i>
<i>Altagracia De Vargas</i>	<i>Siria</i>
<i>Guillermo Cerrato</i>	<i>Quebrada Grande</i>
<i>Gladys De Pérez</i>	<i>Las Lajitas</i>
<i>Arnulfo Vargas</i>	<i>El Tamarindo</i>
<i>Lidia Pineda Ponce</i>	<i>La Guadalupe</i>
<i>Dulce Infancia</i>	<i>Mata De Plátano</i>
<i>Nicolás Torres</i>	<i>Las Animas</i>
<i>Abraham Raudales</i>	<i>El Suyatal</i>
<i>Ignacio Urtecho</i>	<i>Las Crucitas</i>
<i>Neris Xiomara Díaz</i>	<i>El Empalme</i>

Informe final línea base Demográfica y Socioeconómica

JARDINES DE NIÑOS (PROHECO)	
NOMBRE	UBICACIÓN
<i>Gracias A Dios</i>	<i>Pirineos</i>
<i>David Arrazola</i>	<i>Agua Blanca</i>
<i>Superación</i>	<i>Los Guapinoles</i>

JARDINES DE NIÑOS (CCEPREB)	
NOMBRE	UBICACIÓN
<i>José Trinidad Reyes</i>	<i>Los Trozos</i>
<i>Jesús Manuel Pacheco</i>	<i>El Guachipilín</i>
<i>Dulces Momentos</i>	<i>Aguacatal</i>
<i>Momentos Felices</i>	<i>Chagüite</i>
<i>Silvano Díaz Alvarado</i>	<i>Los Portillos</i>
<i>Eben Ezer</i>	<i>Agua Salada</i>
<i>Amanecer Feliz</i>	<i>El Panal</i>
<i>Nuevos Horizontes</i>	<i>Nueva Concepción</i>

NOMBRE	UBICACIÓN
<i>Álvaro Contreras</i>	<i>Cedros</i>
<i>José Cecilio Del Valle</i>	<i>Jiniapa</i>
<i>José Trinidad Cabañas</i>	<i>Poza Del Tigre</i>
<i>Francisco Morazán</i>	<i>Chirinos</i>
<i>Simón Bolívar</i>	<i>Santa Rosa</i>
<i>Jaime Romero Zúniga</i>	<i>Agua Blanca</i>
<i>Luis Landa</i>	<i>La Vereda</i>
<i>Pedro Pascual Amaya</i>	<i>La Jagua</i>
<i>Ramón Rosa</i>	<i>Los Portillos</i>
<i>Raúl Zaldívar</i>	<i>Las Crucitas</i>
<i>Esteban Guardiola</i>	<i>El Suyatal</i>
<i>José Trinidad Cabañas</i>	<i>Las Animas</i>
<i>Carmen De Carias</i>	<i>Agalteca</i>
<i>Álvaro Contreras</i>	<i>El Tamarindo</i>
<i>Lempira</i>	<i>Cedros Abajo</i>
<i>Policarpo Bonilla</i>	<i>La Concepción</i>
<i>José Trinidad Cabañas</i>	<i>El Aguacatal</i>

Informe final línea base Demográfica y Socioeconómica

<i>Roberto Sevilla</i>	<i>Guachipilín</i>
<i>Francisco Morazán</i>	<i>Las Lajitas</i>
<i>José Trinidad Reyes</i>	<i>Agua Salada</i>
<i>Will Renán Díaz</i>	<i>El Panal</i>
<i>Enrique Rosales</i>	<i>El Higuero</i>
<i>Francisco Morazán</i>	<i>Pueblo Nuevo</i>
<i>Pedro Antonio Reyes</i>	<i>Las Delicias</i>
<i>Alma Rodas De Fiallos</i>	<i>Los Guapinoles</i>
<i>14 de Julio</i>	<i>El Tizatillo</i>
<i>José Trinidad Reyes</i>	<i>Los Trozos</i>
<i>Lempira</i>	<i>La Montañita</i>
<i>Álvaro Contreras</i>	<i>Quebrada Grande</i>
<i>Pedro Nufio</i>	<i>Siria</i>
<i>Juan Lindo</i>	<i>El Aguacate</i>
<i>José Cecilio Del Valle</i>	<i>El Tule</i>
<i>José Cecilio Del Valle</i>	<i>El Chagüite</i>
<i>Adán Sierra</i>	<i>Los Pirineos</i>
<i>José Cecilio El Valle</i>	<i>La Guadalupe</i>
<i>17 De junio</i>	<i>El Empalme</i>
<i>Froilán Turcios</i>	<i>El Esfuerzo</i>

BÁSICA (PROHECO)	
NOMBRE	UBICACIÓN
<i>Carlos Roberto Flores</i>	<i>Nueva Concepción</i>
<i>San Vicente De Paúl</i>	<i>El Salitre</i>
<i>Emanuel</i>	<i>El Carrizal</i>
<i>Republica De Canadá</i>	<i>Los Planes</i>
<i>Miguel Ramón Ramírez</i>	<i>La Presa</i>

BÁSICA MUNICIPAL	
NOMBRE	UBICACIÓN
<i>Lempira</i>	<i>Piedra Chata</i>
<i>20 de Julio</i>	<i>Santa María de Bañaderos</i>
<i>David Castro</i>	<i>Montaña Vieja</i>
<i>Francisco Morazán</i>	<i>Los Naranjos</i>
<i>Dionisio De Herrera</i>	<i>La Dicha</i>

Informe final línea base Demográfica y Socioeconómica

BASICA PRIVADA	
NOMBRE	UBICACIÓN
<i>Campos Blancos School</i>	<i>El Suyatal</i>

INSTITUTOS GUBERNAMENTALES	
NOMBRE	UBICACIÓN
<i>Alma Latina</i>	<i>Cedros</i>
<i>Jaime Romero Zúniga</i>	<i>Pueblo Nuevo</i>
<i>Carlos Roberto Reina</i>	<i>El Suyatal</i>
<i>Rafael Pineda Ponce</i>	<i>Agalteca</i>
<i>Juan Lindo</i>	<i>El Tablón</i>
<i>Manuel Bonilla</i>	<i>Mata De Plátano</i>
<i>Miguel Paz Barahona</i>	<i>El Guante</i>

- Instituciones Públicas y Privada que intervienen en el municipio.

PUBLICAS	PRIVADAS
<i>GOBIERNO DE LA REPUBLICA</i>	<i>IGLESIA CATOLICA</i>
<i>MUNICIPALIDAD DE CEDROS F.M</i>	<i>IGLESIA EVANGELICA</i>
<i>REGISTRO NACIONAL DE LAS PERSONAS (R.N.P)</i>	<i>IGLESIA ADVENTISTA</i>
<i>CORREOS DE HONDURAS (HONDUCOR)</i>	<i>APRODEC (ASOCIACION PRO-DESARROLLO DE CEDROS)</i>
<i>SECRETARIA DE SALUD</i>	<i>JUANA LECKERC (SHADAI)</i>
<i>SECRETARIA DE EDUCACION</i>	<i>AGACETA (ASOCIACION DE GANADEROS DE CEDROS Y TALANGA)</i>
<i>EMPRESA NACIONAL DE ENERGIA ELECTRICA</i>	<i>ASAMOTH (ASOCIACION DE MOTOTAXIS DE HONDURAS)</i>
<i>HONDUTEL</i>	<i>FUNDACION LA CARIDAD</i>
<i>INSEP</i>	<i>ASOCIACION DE CAFETALEROS DE CEDROS (IHCAFE)</i>
<i>POLICIA NACIONAL</i>	<i>CEPUDO</i>

Informe final línea base Demográfica y Socioeconómica

➤ Presencia de Organizaciones de la Sociedad Civil en el municipio.

N°	Organizaciones
1	<i>Patronatos</i>
2	<i>Juntas De Agua</i>
3	<i>Alcaldes Auxiliares</i>
4	<i>Asociación Pro Desarrollo Cedros (APRODEC)</i>
5	<i>Asociaciones De Padres De Familia</i>
6	<i>Consejos De Maestros</i>
7	<i>Club Deportivos</i>
8	<i>Grupos Eclesiales Católicos</i>
9	<i>Comité De Festejos</i>
10	<i>Grupo Eclesiales Evangélicos</i>
11	<i>Grupos Juveniles</i>

➤ Inversion en infraestructura social realizada por comunidad.

PROYECTO	COMUNIDAD
ALUMBRADO DEL CAMPO DE FUTBOL	CHIRINOS
PROYECTO DE ELECTRIFICACION	
CONSTRUCCION DE PUENTE	
MEJORAMIENTO DE VIVIENDA	
REPARACION DE CARRETERA	LOS PORTILLOS
COSNTRUCCION DE LAGUNA PARA AGUA POTABLE	
CONSTRUCCION DE LETRINAS	
CONSTRUCCION DE AULA ESCOLAR	LOS POZOS
ENTREGA DE PANELES SOLARES	
MEJORAMIENTO DE CARRETERA	
ELECTRIFICACION DEL CAMPO DE FUTBOL	CONCEPCION DE MOYA
PROYECTO DE AGUA	
REPARACION DE CARRETERA	
CONSTRUCCION DEL JARDIN DE NIÑOS	EL EMPALME

Informe final línea base Demográfica y Socioeconómica

ELECTRIFICACION DEL CAMPO DE FUTBOL		
CONSTRUCCION DEL CENTRO COMUNAL	LOS GUAPINOLES	
ELECTRIFICACION DEL CAMPO DE FUTBOL		
REPARACION DE CARRETERA		
MEJORAMIENTO DE VIVIENDA		
MEJORAMIENTO DEL SISTEMA DE AGUA POTABLE	LAS CRUCITAS	
ELECTRIFICACION DEL CAMPO DE FUTBOL		
MEJORAMIENTO EN EL CENTRO COMUNAL		
PROYECTO DE ELECTRIFICACION	MALA LISTA	
REPARACION DE CARRETERA		
MEJORAMIENTO DE VIVIENDA		
CONSTRUCCION DE AULA ESCOLAR	LA DICHA	
APERTURA DE CARRETERA		
ENTREGA DE PANELES SOLARES		
CONSTRUCCION DE AULA ESCOLAR	PIEDRA CHATA	
REPARACION DE CARRETERA		
ENTREGA DE PANELES SOLARES		
CONSTRUCCION DE AULA ESCOLAR	EL AGUACATE	
REPARACION DE CARRETERA		
ALUMBRADO DEL CAMPO DE FUTBOL		
PROYECTO DE ELECTRIFICACION	BELLA VISTA	
PROYECTO DE AGUA POTABLE		
REPARACION DE CARRETERA	NUEVA ESPERANZA	
PROYECTO DE AGUA POTABLE		
MEJORAMIENTO DE VIVIENDA		
MEJORAMIENTO SISTEMA DE AGUA POTABLE		
ALUMBRADO DEL CAMPO DE FUTBOL	CEDROS	
MEJORAMIENTO DE ALUMBRADO PUBLICO		
PAVIMENTACION		
MEJORAMIENTO DE CASA DE LA CULTURA		
MEJORAMIENTO EDIFICIO JUANA LEGEREC		
CONSTRUCCION DE CANCHA USOS MULTIPLES INSTITUTO		
PROYECTO DE AGUA NEGRA		
CONSTRUCCION DE AULA ESCOLAR		LAS LAJITAS
CENTRO COMUNAL		
ELECTRIFICACION DE CAMPO DE FUTBOL		
PROYECTO DE ELECTRIFICACION	LA PISTA	
MEJORAMIENTO SISTEMA DE AGUA POTABLE		
CONSTRUCCION DE AULA ESCOLAR	PIRINEOS	
PROYECTO DE AGUA POTABLE		
MEJORAMIENTO DE VIVIENDA		
ELECTRIFICACION DE CAMPO DE FUTBOL	SANTA ROSA	
MEJORAMIENTO A LA IGLESIA CATOLICA		

Informe final línea base Demográfica y Socioeconómica

REPARACION DE CARRETERA	EL CARRIZAL
MEJORAMIENTO DE VIVIENDA	
PROYECTO DE ELECTRIFICACION	
PROYECTO DE AGUA POTABLE	LAS UVAS
MEJORAMIENTO DE CARRETERA	
ENTREGA DE PANELES SOLARES	
CONSTRUCCION DE AULA ESCOLAR	LOS PLANES
CONSTRUCCION DE CENTRO DE SALUD	
REPARACION DE CARRETERA	
ENTREGA DE PANELES SOLARES	
CONSTRUCCION DE AULA ESCOLAR	LA DICHA
ENTREGA DE PANELES SOLARES	
REPARACION DE CARRETERA	
CONSTRUCCION DE AULA ESCOLAR	SANTA MARIA DE BAÑADEROS
ENTREGA DE PANELES SOLARES	
REPARACION DE CARRETERA	
ENTREGA DE PANELES SOLARES	EL INGENIO
REPARACION DE CARRETERA	
CONSTRUCCION DE PARQUE CENTRAL	
REPARACION DE CARRETERA	MATA DE PLATANO
PROYECTO DE ELECTRIFICACION	
ALUMBRADO DEL CAMPO DE FUTBOL	
CONSTRUCCION DE JARDIN DE NIÑOS	QUEBRADA GRANDE
ELECTRIFICACION DE CAMPO DE FUTBOL	
CONSTRUCCION DE AULA ESCOLAR	
CONSTRUCCION DE CENTRO DCOMUNAL	EL AGUACATAL
CONSTRUCCION DE UN PUENTE	
REPARACION DE CARRETERA	
ENTREGA DE PANELES SOLARES	
ELECTRIFICACION DE CAMPO DE FUTBOL	LA GUADALUPE
CONSTRUCCION DE CENTRO COMUNAL	
MEJORAMIENTO DEL SISTEMA DE AGUA POTABLE	
CONSTRUCCION DE AULA ESCOLAR	
CONSTRUCCION DE CENTRO COMUNAL	AGUA BLANCA
CONSTRUCCION DE TECHO DE 3 AULAS ESCOLARES	
ELECTRIFICACION DE CAMPO DE FUTBOL	
CONSTRUCCION DE JARDIN DE NIÑOS	
MEJORAMIENTO DEL SISTEMA DE AGUA POTABLE	
ELECTRIFICACION DEL CAMPO DE FUTBOL	SIRIA
REPARACION DE CARRETERA	
CONSTRUCCION DE CENTRO COMUNAL	
PROYECTO DE ELECTRIFICACION	
MEJORAMIENTO DE VIVIENDA	LIMONES

Informe final línea base Demográfica y Socioeconómica

MEJORAS ALUMBRADO PUBLICO	
CONSTRUCCION DE AULA ESCOLAR	EL HIGUERITO
ELECTRIFICACION DEL CAMPO DE FUTBOL	
MEJORAMIENTO AL SISTEMA DE AGUA POTABLE	
COSNTRUCCION DE AULA ESCOLAR	SANTA INES
PROYECTO DE ELECTRIFICACION	
REPARACION DE CARRETERA	LA MONTAÑITA
ENTREGA DE PANELES SOLARES	
ELECTRIFICACION DE CAMPO DE FUTBOL	CEDROS ABAJO
ELECTRIFICACION DE CAMPO DE FUTBOL	EL TULE
CONSTRUCCION DE AULA ESCOLAR	
CONSTRUCCION DE PUENTE HAMACA	
ELECTRIFICACION DE CAMPO DE FUTBOL	PUEBLO NUEVO
REPARACION DE TECHO DE AULA ESCOLAR	
REPARACION DE TECHO DE CENTRO COMUNAL	
PROYECTO DE AGUA POTABLE	GUACHIPILIN
ENTREGA DE PANELES SOLARES	
REPARACION DE CARRETERA	
CONSTRUCCION DE AULA ESCOLAR	MONTAÑA VIEJA
ENTREGA DE PANELES SOLARES	
REPARACION DE CARRETERA	
CONSTRUCCION DE AULA ESCOLAR	PIEDRA CHATA
ENTREGA DE PANELES SOLARES	
REPARACION DE CARRETERA	
PROYECTO DE ELECTRIFICACION	EL CHAGUITE
REPARACION DE CARRETERA	
CONSTRUCCION DE AULA ESCOLAR	LOS NARANJOS
REPARACION DE CARRETERA	
ENTREGA DE PANELES SOLARES	
CONSTRUCCION DE AULA ESCOLAR	LA VEREDA
ENTREGA DE PANELES SOLARES	
REPARACION DE CARRETERA	
ELECTRIFICACION DE CAMPO DE FUTBOL	LOS TROZOS
CONSTRUCCION DE CENTRO COMUNAL	
MEJORAMIENTO DE VIVIENDA	
CONSTRUCCION DE CENTRO COMUNAL	BUENA VISTA
ELECTRIFICACION DE CAMPO DE FUTBOL	
REPARACION DE CARRETERA	
CONSTRUCCION DE AULA ESCOLAR	EL SALITRE
ENTREGA DE PANELES SOLARES	
REPARACION DE CARRETERA	
PROYECTO DE AGUA POTABLE	EL QUEBRACHO
PROYECTO DE ELECTRIFICACION	

Informe final línea base Demográfica y Socioeconómica

MEJORAMIENTO DE VIVIENDA	
ALUMBRADO DE CANCHAS DE FUTBOLITO	EL GUANTE
CONSTRUCCION DE 6 AULAS ESCOLARES	
CONSTRUCCION DE UNA REPRESA PARA AGUA POTABLE	
REPARACION DE TECHO DE CENTRO COMUNAL	
REPARACION DE TECHO DE JARDIN DE NIÑOS	
COMPRA DE 2 TRANSFORMADORES ELECTRICOS	
ALUMBRADO DE CANCHAS DE FUTBOL	
REPARACION DE CARRETERA	
PROYECTO DE ELECTRIFICACION	
MEJORAMIENTO DE VIVIENDA	LA CIDRA
CONSTRUCCION DE LAGUNA PARA AGUA POTABLE	
ENTREGA DE PANELES SOLARES	
APERTURA DE CARRETERA	EL PANAL
REPARACION DE CARRETERA	
ENTREGA DE PANELES SOLARES	
CONSTRUCCION DE 2 LAGUNAS PARA AGUA POTABLE	EL CORRALITO
ENTREGA DE PANELES SOLARES	
REPARACION DE CARRETERA	LAS CHAMPAS
MEJORAMIENTO DE PROYECTO DE AGUA POTABLE	
PROYECTO DE ELECTRIFICACION	VILLA HERMOSA
PROYECTO DE ELECTRIFICACION	
CONSTRUCCION DE 3 VIVIENDAS	LAS JAGUAS
REPARACION DE TECHO DE 6 AULAS ESCOLARES	
CONSTRUCCION DE CANCHA USOS MULTIPLES	
MEJORAMIENTO AL SISTEMA DE AGUA POTABLE	
ALUMBRADO DE CAMPO DE FUTBOL	
APERTURA DE CARRETERA	
CONSTRUCCION DE UN PUENTE	
MEJORAMIENTO DE VIVIENDA	
REPARACION DE CARRETERA	
CONSTRUCCION DE UN PUENTE	EL TABLON
MEJORAMIENTO DE VIVIENDA	
REPARACION DE CARRETERA	
CONSTRUCCION DE UN PUENTE	JALTEVITA
MEJORAMIENTO DE VIVIENDA	
REPARACION DE CARRETERA	
MEJORAMIENTO DE VIVIENDA	TALLERES DE JALTEVA
REPARACION DE CARRETERA	

Informe final línea base Demográfica y Socioeconómica

➤ Instituciones que atienden con inversiones.

N°	Institución u Organización	Programa o Proyecto	Población y Objetivo	Tipo de Servicio que Brinda
1	Cepudo	Construcción De Viviendas En La Colonia Santa Inés de La Ciudad de Cedros	Personas de Bajos Recursos Económicos	Social
2	Embajada de Japón	Ampliación del Centro de Educación Básica Miguel Paz Barahona de la Aldea El Guante	Calidad Educativa	Educación
3	Embajada de Italia	Tubería del Proyecto de Agua Potable de la Ciudad de Cedros	Calidad de Vida	Básico
4	Insep	Construcción del Puente de la Comunidad Las Lajitas, Siria	Todo el Municipio	Infraestructura Vial
5	Insep	Reconstrucción del Puente de la Comunidad de Agua Blanca, Siria	Todo el Municipio	Infraestructura Vial
6	Gobierno de la Republica	Construcción del Centro Pedagógico para Menores Infractores (Jalteva)	Reinserción Social	Seguridad

Informe final línea base Demográfica y Socioeconómica



PLANIFICACIÓN DEL DESARROLLO MUNICIPAL

Ingrese sus datos para comenzar

Usuario

Contraseña

Recordarme



Sitio Web Encuesta de Línea Base-Plan de Desarrollo:

190.92.47.252/Focal/web/app_dev.php/login

EncuestaLinea Base FRANCISCO MORAZAN - CEDROS Usuario: Dtorres

MENU DE OPCIONES

- Encuesta
- Encuesta Línea Base
- Salir

Indicadores

» Principales Indicadores

Número de encuestas procesadas:	5315
Número de encuestas pendientes:	0
Número de encuestas ingresadas por su usuario:	949
Fecha última actualización:	09/05/2018 14:31:57

Derechos reservados © 2017 AMHON. Version 0.0.1

Informe final línea base Demográfica y Socioeconómica

EncuestaLinea Base FRANCISCO MORAZAN - CEDROS Usuario: Dtorres

MENU DE OPCIONES

Encuesta

- Encuesta Línea Base
- Salir

Datos Generales

» Agregar, nueva encuesta y datos

Nueva Demográficos Salud Seguridad Servicios Alimentaria Educación Laboral Vivienda Validar

Listado de encuestas pendientes de terminar

Mostrar registros Buscar

No. Boleta	Comunidad	Encuestador	Entrevistado	Usuario	Acción
No hay datos...					

Mostrando registros del 0 al 0 de un total de 0 registros

Anterior Siguiente

Derechos reservados © 2017 AMHON. Version 0.0.1

Informe final línea base Demográfica y Socioeconómica

23. ¿Se manifestaron en algún miembro de su familia las siguientes enfermedades, durante el año pasado? (Marcar solo con números, los datos anotados en sexo y asistencia, deben de ser igual al número de manifestaciones)

No.	Tipo de enfermedad	Se manifestó		Sexo		Asistencia	
		Si	No	H	M	Pública	Privada
1	Infecciones respiratorias agudas						
2	Dengue clásico						
3	Paludismo						
4	Dengue hemorrágico						
5	Chagas						
6	ZIKA						
7	Chicungunya						
8	Hipertensión Arterial						
9	Diabetes						
10	Astma bronquial						
11	Epilepsia						
12	Neumonía						
13	Consumo de alcohol						
14	Consumo de drogas						
15	Tuberculosis						
16	Cáncer						
17	Diarreas						
18	De la piel						
19	Discapacidad						

Discapacidad: Discapacidad física (piernas, brazos, vista, etc.) Discapacidad mental (tristeza, insomnio, pérdida de apetito, cambios de comportamiento etc.)

24. Clasificación de personas por rangos de edades y sexo: (Marcar cada casilla solo con números con los datos de la pregunta 12 y preguntar cuantos tienen o no vacunas completas)

No.	Rangos de Edades	No. de personas	Sexo		Vacuna Completa	
			H	M	Si	No
1	Menores de 9 años					
2	De 10 a 19 años					
3	De 20 a 64 años					
4	De 65 años y más					

C. Seguridad

25. ¿Conoce usted casos de violencia intrafamiliar en su comunidad en el último año?
(Marcar solo una opción), si contestó "Si", anotar ¿cuántos casos?
1. Si Cuántos casos? _____ 2. No

26. ¿Le ha sucedido algún caso de violencia a usted o algún miembro de su familia en el último año?
(Marcar solo una opción), si contestó "Si", anotar ¿cuántos casos?
1. Si ¿Cuántos casos? _____ 2. No

27. ¿Qué tan seguros considera usted que se encuentra que su familia en su barrio o comunidad?
1. Están seguros 2. No están seguros
¿Si considera que **NO están seguros**, cuál es la razón principal?
(Escriba en orden de importancia del 1 al 6 los que considera más importantes al menos importante):
1. Robo o hurto 2. Maras o pandillas 3. Venta de drogas
4. Cantinas 5. Riñas y discusiones 6. Violaciones

D. Participación y Expectativa

28. ¿Cuántos hombres de la familia participan en organizaciones en su comunidad? (Solo mayores de 18 años de edad) _____

29. ¿Cuántas mujeres de la familia participan en organizaciones en su comunidad? (Solo mayores de 18 años de edad) _____

E. Servicios Públicos

30. En la casa que habita existen los siguientes servicios públicos:

No.	Servicios Públicos	Los reciben		Estado			Días a la semana reciben servicios
		Si	No	H	R	M	
1	Agua de pozo propio						
2	Agua domiciliar de pozo comunal						
3	Acarreá agua de río o quebrada						
4	Agua domiciliar por acueducto						
5	Agua llave pública / fuente						
6	Reservorio de agua lluvia						
7	Inodoro o servicio sanitario						
8	Letrina de fosa simple						
9	Letrina de fosa séptica						
10	Una la letrina						
11	Recolección de basura						
12	Asfo de calles						
13	Energía eléctrica domiciliar						
14	Teléfono (FONDUTEL)						
15	Teléfono (Celular móvil o fija)						
16	Alumbrado público						
17	Mantenimiento de calles						

F. Seguridad Alimentaria

31. ¿Alguien en la familia trabaja la tierra por cuenta propia?
1. Si 2. No
Cuántos: _____ Sexo: H _____ M _____

32. Tipo de tenencia de la tierra: (marcar solo uno, si marcó la opción 1, tiene que marcar dominio)

1. <input type="checkbox"/> Propia totalmente pagada	2. <input type="checkbox"/> Propia pagando
3. <input type="checkbox"/> Alquilada	4. <input type="checkbox"/> Prestada
5. <input type="checkbox"/> En litigio	6. <input type="checkbox"/> Comunal
7. <input type="checkbox"/> No tiene	

33. ¿Se producen alimentos en la familia?
1. Si 2. No → *pase a la pregunta 38*

34. ¿Produce suficientes alimentos para autoconsumo?
1. Si 2. No

35. ¿Qué sembro y cuanto produjo durante el año pasado? (Escribir cantidad en quintales y tareas en más de una opción)

	Maíz	Frijol	Mucilo	Café	Caña	Otro:
Quintales						
Tareas						

36. Áreas en tareas con sistema de riego

	Gotero	Aspersión	Ninguno	Otro:
Tareas				

37. De los alimentos que producen ¿obtienen excedentes para la venta?:
 Si 2. No

38. ¿Tiene huerto familiar en su vivienda?
1. Si 2. No

39. ¿Tiene animales domésticos?
1. Si (Marque la cantidad en la casilla cuántos) 2. No

Tipo	Cuántos
Aves (gallinas, pavo o jilote, patos)	
Bovinos (vacas, vacas)	
Caprino (ovejas, cabras)	
Equinos (caballos, mula, burro)	
Porcinos (cerdos)	
Piscicultura (tilapia, otros)	
Apicultura (colmenas)	
Domésticos (perro, gato, etc.)	

MUNICIPALIDAD DE CEDROS F.M

167

Informe final línea base Demográfica y Socioeconómica

G. Educación																																											
40. Situación educativa actual, o igualdad entre los sexos, de las personas en edad escolar (de 5 a 23 años: _____) (Llenar todas las casillas, de acuerdo al número de personas, no dejar ninguna casilla en blanco, en "Sexo", "Edad", "Grado" y "Estudia ahora")																																											
No.	Nombre	Sexo		Edad	Grado que actualmente cursan o cursaron										Estudia ahora																												
		H	M		PE	1	2	3	4	5	6	7	8	9	10	U	Si	No																									
1																																											
2																																											
3																																											
4																																											
5																																											
6																																											
7																																											
8																																											
9																																											
10																																											
H. Fuerza de trabajo e ingresos																																											
41. Profesión u oficio e ingresos de los miembros de la familia en edad de trabajar (de 10 años en adelante: _____) (Llenar todas las casillas, de acuerdo al número de personas, no dejar ninguna casilla en blanco, "Nivel Educativo", "Sexo", "Estado Civil", "Edad", "Profesión", "Ocupación", "Trabaja", "Ingresos Mensuales")																																											
No.	Nombre	Nivel Educativo (último año cursado)	Sexo			Estado Civil			Edad	Profesión y oficio	Ocupación actual	Trabaja		Ingresos mensuales (Lps.)																													
			H	M	S	C	D	U				Si	No																														
1																																											
2																																											
3																																											
4																																											
5																																											
6																																											
7																																											
8																																											
9																																											
10																																											
42. ¿Su ocupación actual es cómo? (marcar solo una opción) 1. <input type="checkbox"/> Empleado 2. <input type="checkbox"/> Cuenta propia → <i>pase a la pregunta 44</i> 43. Si contestó que su ocupación actual es como empleado, ¿En qué sector esta contratado? (marcar solo una opción) <i>pase a la pregunta 49</i> 1. <input type="checkbox"/> Comercial 2. <input type="checkbox"/> Industrial 3. <input type="checkbox"/> Servicio 44. Si contestó que su ocupación actual es por cuenta propia, en que sector se ocupa (marcar solo una opción) 1. <input type="checkbox"/> Primario 2. <input type="checkbox"/> Secundario 3. <input type="checkbox"/> Terciario 45. Genera empleo en el sector que se dedica 1. <input type="checkbox"/> Si 2. <input type="checkbox"/> No → <i>pase a la pregunta 47</i> 46. ¿Cuánto empleo genera al sector que usted se dedica? <table border="1" style="width: 100%; margin-top: 5px;"> <tr><td>1 a 5</td><td></td></tr> <tr><td>6 a 10</td><td></td></tr> <tr><td>11 a 15</td><td></td></tr> <tr><td>16 a 20</td><td></td></tr> <tr><td>21 en adelante</td><td></td></tr> </table>														1 a 5		6 a 10		11 a 15		16 a 20		21 en adelante																					
1 a 5																																											
6 a 10																																											
11 a 15																																											
16 a 20																																											
21 en adelante																																											
49. ¿Alguien de la familia ha obtenido algún tipo de préstamo? <table border="1" style="width: 100%; margin-top: 5px;"> <tr> <th rowspan="2">Si</th> <th rowspan="2">No</th> <th colspan="2">Sexo</th> </tr> <tr> <th>H</th> <th>M</th> </tr> <tr> <td></td> <td></td> <td></td> <td></td> </tr> </table>														Si	No	Sexo		H	M																								
Si	No	Sexo																																									
		H	M																																								
50. ¿Recibe remesas?: <input type="checkbox"/> Si 2. <input type="checkbox"/> No. Si contestó "Si" ¿Cuánto recibe?: <table border="1" style="width: 100%; margin-top: 5px;"> <thead> <tr> <th>No.</th> <th>Rango (Lps.)</th> <th>Marque Rango de Remesa</th> </tr> </thead> <tbody> <tr><td>1</td><td>0.01 - 1000.00</td><td></td></tr> <tr><td>2</td><td>1000.01 - 2000.00</td><td></td></tr> <tr><td>3</td><td>2000.01 y más</td><td></td></tr> </tbody> </table>														No.	Rango (Lps.)	Marque Rango de Remesa	1	0.01 - 1000.00		2	1000.01 - 2000.00		3	2000.01 y más																			
No.	Rango (Lps.)	Marque Rango de Remesa																																									
1	0.01 - 1000.00																																										
2	1000.01 - 2000.00																																										
3	2000.01 y más																																										
51. ¿Cuántos son los ingresos mensuales familiares? (sumar ingresos personales y remesas) <table border="1" style="width: 100%; margin-top: 5px;"> <thead> <tr> <th>No.</th> <th>Rangos (Lps.)</th> <th>Marque el rango de ingresos</th> </tr> </thead> <tbody> <tr><td>1</td><td>< de 1,000.00</td><td></td></tr> <tr><td>2</td><td>1,001 - 2,000</td><td></td></tr> <tr><td>3</td><td>2,001 - 4,000</td><td></td></tr> <tr><td>4</td><td>4,001 - 8,000</td><td></td></tr> <tr><td>5</td><td>8,001 - 12,000</td><td></td></tr> <tr><td>6</td><td>12,001 - 20,000</td><td></td></tr> <tr><td>7</td><td>20,001 - 30,000</td><td></td></tr> <tr><td>8</td><td>30,001 - 50,000</td><td></td></tr> <tr><td>9</td><td>50,001 - y más</td><td></td></tr> </tbody> </table>														No.	Rangos (Lps.)	Marque el rango de ingresos	1	< de 1,000.00		2	1,001 - 2,000		3	2,001 - 4,000		4	4,001 - 8,000		5	8,001 - 12,000		6	12,001 - 20,000		7	20,001 - 30,000		8	30,001 - 50,000		9	50,001 - y más	
No.	Rangos (Lps.)	Marque el rango de ingresos																																									
1	< de 1,000.00																																										
2	1,001 - 2,000																																										
3	2,001 - 4,000																																										
4	4,001 - 8,000																																										
5	8,001 - 12,000																																										
6	12,001 - 20,000																																										
7	20,001 - 30,000																																										
8	30,001 - 50,000																																										
9	50,001 - y más																																										
47. ¿En el sector al que usted se dedica, existe una organización en la cual usted sea miembro? 1. <input type="checkbox"/> Si 2. <input type="checkbox"/> No Especifique: _____ (ejemplo: asociaciones de ganaderos, cafetaleros, cooperativas, etc.) 48. ¿Que instituciones han apoyado al sector productivo al cual usted pertenece? (o sea que Instituciones, programas, proyectos, etc.) 1. _____ 2. _____ 3. _____																																											
52. Desde su percepción ¿ los ingresos familiares ajustan para alimentarse? (marcar solo una opción) 1. <input type="checkbox"/> 3 tiempos 2. <input type="checkbox"/> 2 tiempos																																											
Agradecemos su cortesía y amabilidad por el tiempo que nos ha brindado. Muchas Gracias Significado Siglas: ODS = Objetivos de Desarrollo Sostenible H = Hombre M = Mujer D = Diversificado (10, 11 o 12 Grado) U = Universitario PE = Pre escolar B = Básico (7,8 y 9 Grado)																																											

Informe final línea base Demográfica y Socioeconómica

I. Vivienda		
53. Tipo de vivienda en uso: (marcar solo una opción)		
1. <input type="checkbox"/> Casa	2. <input type="checkbox"/> Apartamento independiente	
3. <input type="checkbox"/> Local No habitacional	4. <input type="checkbox"/> Cuarto mesón (cuarterías)	
5. <input type="checkbox"/> Casa Improvisada		
54. Tenencia de la vivienda: (marcar solo uno, si marco la opción 1, tiene que marcar el tipo de dominio y el sexo de quien o quienes posee el dominio, hombre, mujer o ambos)		
Dominio: _____ Sexo: _____		
1. <input type="checkbox"/> Propia totalmente pagada Pleno: _____ Útil: _____ Ocupación: _____ Posesión: _____ H _____ M _____		
2. <input type="checkbox"/> Propia pagando	3. <input type="checkbox"/> Alquilada 4. <input type="checkbox"/> Prestada	
Nota: D. Pleno (Documento Notariado, derecho de la tierra y mejoras); D. Util (Documento Notariado solamente al derecho de mejoras; Ocupación: (Cuando no existe ningún tipo de documento, acotado, heredado o solicitado o Cedido), Posesión: (Cuando tiene documento Privado).		
55. Cuales son los problemas principales de la vivienda (<i>Apreciación de encuestador</i>) (marcar solo uno, si marco la opción 1, tiene que marcar, externo, interno o ambas)		
1. <input type="checkbox"/> No tiene repello Externo: _____ Interno: _____		
2. <input type="checkbox"/> Piso de tierra		
3. <input type="checkbox"/> Falta de cielo falso	4. <input type="checkbox"/> Techo en mal estado	
5. <input type="checkbox"/> Problemas estructurales	6. <input type="checkbox"/> Ninguno	
56. Material de construcción de las Paredes (Predominante): (marcar solo una opción)		
1. <input type="checkbox"/> Adobe	4. <input type="checkbox"/> Madera	7. <input type="checkbox"/> Yagua (tablas de palmera)
2. <input type="checkbox"/> Bloque	5. <input type="checkbox"/> Desperdicios	
3. <input type="checkbox"/> Bahareque	6. <input type="checkbox"/> Ladrillo	
57. Material del techo de la vivienda (Predominante): (marcar solo una opción)		
1. <input type="checkbox"/> Material de desecho	4. <input type="checkbox"/> Lámina metálica	7. <input type="checkbox"/> Teja americana (shingle)
2. <input type="checkbox"/> Paja o similar	5. <input type="checkbox"/> Lámina de asbesto	
3. <input type="checkbox"/> Teja de barro	6. <input type="checkbox"/> Concreto (losa o terraza)	
58. Material del piso de la vivienda (Predominante): (marcar solo una opción)		
1. <input type="checkbox"/> Tierra	4. <input type="checkbox"/> Ladrillo de barro	7. <input type="checkbox"/> Mosaico
2. <input type="checkbox"/> Plancha de cemento	5. <input type="checkbox"/> Granito	
3. <input type="checkbox"/> Madera rústica	6. <input type="checkbox"/> Cerámica	
59. Condiciones de la vivienda (<i>Apreciación de encuestador</i>)		
1. <input type="checkbox"/> Buena		
2. <input type="checkbox"/> Regular		
3. <input type="checkbox"/> Mala		
60. Tiene cocina en su Vivienda? (Si la respuesta es No, pase a la preg 62).		
1. <input type="checkbox"/> Si 2. <input type="checkbox"/> No		
61. Donde esta ubicada la Cocina?		
1. <input type="checkbox"/> Dentro de la Vivienda	2. <input type="checkbox"/> Fuera de la Vivienda	
3. <input type="checkbox"/> Corredor		
62. ¿Frecuentemente que utilizan para cocinar? (Puede marcar mas de uno)		
1. <input type="checkbox"/> Electricidad	2. <input type="checkbox"/> Gas volátil (chimbo)	
3. <input type="checkbox"/> Gas (kerosén)	4. <input type="checkbox"/> Leña	
5. <input type="checkbox"/> Eco fogón		
63. Generalmente como consume actualmente el Agua? (Puede marcar más de uno)		
1. <input type="checkbox"/> No tratada	2. <input type="checkbox"/> Botellón	
3. <input type="checkbox"/> Filtrada	4. <input type="checkbox"/> Hervida	
5. <input type="checkbox"/> Clorada		
64. ¿Cuántas piezas tiene esta vivienda? _____ / _____ / _____ / _____		
(cuente la cocina pero no el baño) (Marcar solo con números)		
65. ¿Cuántos baños tiene? (Marcar solo con números) _____ / _____ / _____ / _____		
66. ¿Cuántas piezas se utilizan como dormitorio? _____ / _____ / _____ / _____		
(Marcar solo con números)		
67. Cuántas personas duermen por dormitorio? _____ / _____ / _____ / _____		
(Marcar solo con números)		
68. ¿Cuántas familias viven en esta casa? _____ / _____ / _____ / _____		
(Marcar solo con números)		
69. ¿Ha emigrado algún miembro de su hogar?: (Marcar solo uno, si marco "SI" Cuantos)		
1. <input type="checkbox"/> Si Cuantos Sexo: M _____ F _____		
Cuantos a otro país: _____ Donde: Países de Centro América _____		
Norte América _____	Sur América _____ Europa _____ Otro _____	
Cuantos dentro del país: _____ Razones: Económicos _____ Violencia generalizada _____		
Reunificación familiar _____		
2. <input type="checkbox"/> No		
<small>Nota: Queremos agradecerle su cortesía y amabilidad por el tiempo que nos ha brindado, Muchas Gracias</small>		
<small>Significado Siglas: ODS - Objetivos de Desarrollo Sostenible H = Hombre M = Mujer D = Diversificado</small>		
<small>(10, 11 o 12 Grado) U = Universitario PE= Pre escolar B = Básico (7,8 y 9 Grado)</small>		

Informe final línea base Demográfica y Socioeconómica

➤ Viviendas ocupadas por comunidad.

Viviendas Ocupadas	
Nombre Comunidad	Cantidad
059 - CHIRINOS	48
058 - LOS PORTILLOS	70
057 - LOS POZOS	5
056 - CONCEPCION DE MOYA	22
055 - EL EMPALME	23
054 - GUAPINOLES	51
053 - LAS CRUCITAS	70
051 - MALA LISTA	5
051 - LA DICHA	30
050 - PIEDRA CHATA	21
050 - EL AGUACATE	9
049 - BELLA VISTA	22
048 - NUEVA ESPERANZA	22
047 - BARRIO ABAJO	16
046 - BARRIO LA SABANETA	7
043 - CEDROS ABAJO	24
042 - BARRIO EL BUEY	20
039 - BARRIO EL TECOLOTE	6
038 - BARRIO SAN JORGE	23
037 - EI PORTILLO GRANDE	27
036 - LAS LAJITAS	53
035 - LA PISTA	2
035 - BUENOS AIRES	2
034 - PIRINEOS	34
033 - SANTA ROSA	13
033 - EL CARRIZAL	35
032 - LAS UVAS	9
032 - EL TABLON DE LAS CRUCITAS	23
031 - LOS PLANES	13
031 - LA PRESA	8
030 - EL TIGRE	6
030 - EL AGUACATAL	73
029 - POZA DEL TIGRE	68
029 - LOS PATOS	3
029 - EL TIZATILLO	22
028 - LOS TROZOS	37

Informe final línea base Demográfica y Socioeconómica

028 - LOS PINARES	5
028 - LOS NARANJOS	26
027 - SAN CRISTOBAL	26
027 - LOS BAÑADEROS	1
027 - LA MONTAÑITA	13
027 - EL SALITRE	50
026 - MAJADITAS	12
026 - BARRIO LA LUMBRERA	12
025 - EL ESFUERZO	5
025 - BARRIO LA MANZANA	28
024 - LAS PIÑUELAS	1
024 - LA LAGUNA	16
024 - EL ZACATAL	4
023 - LAS DELICIAS	27
023 - BARRIO LA ARENERA	3
023 - ASENTAMIENTO NUEVA SUYAPA	69
022 - BARRIO LEMPIRA	15
022 - 17 DE MAYO	13
021 - SANTA CRUZ	9
021 - BARRIO EL CENTRO	16
020 - VILLA HERMOSA	4
020 - BARRIO LA HOYA	4
019 - SAN ANTONIO	5
019 - BARRIO AGUACATEMICO	19
018 - BARRIO ARRIBA	18
017 - CORRALITOS	4
017 - BARRIO CHACHAHUALIA	12
016 - MOLULAR	22
016 - LA NUEVA CONCEPCION	32
016 - LA CIDRA	7
016 - BARRIO SAN JOSE	3
015 - LAS UVAS	6
015 - COLONIA SANTA INES	20
012 - PUEBLO NUEVO	547
012 - LA SUYAPA	1
011 - BO. ALVARO CONTRERAS	14
011 - BARRIO EL TABLON P.N	29
010 - QUEBRADA GRANDE	166
008 - LAS ANIMAS	57

Informe final línea base Demográfica y Socioeconómica

007 - EL CHANCUACO	27
006 - JINIAPA	21
006 - GUACHIPILÍN	15
006 - EL CHAGÜITE	33
005 - EL TULE	19
004 - EL QUEBRACHO	13
004 - BARRIO LA GUADALUPE	5
003 - EI PANAL	13
003 - EL AGUACATE	37
003 - BUENA VISTA O EL BRAMADERO	40
003 - B° El Bambu	1
003 - ASENTAMIENTO NUEVA SUYAPA	1
002 - EL HIGUERITO	29
002 - CORRALITOS	22
002 - BARRIO PUEBLO VIEJO	10
002 - AGUA SALADA	26
001 - TAMARINDO	121
001 - SIRIA	227
001 - MATA DE PLATANO	506
001 - LAS VEGAS	18
001 - LAS CHAMPAS	12
001 - LA PEYEJA	2
001 - LA INDEPENDENCIA	22
001 - LA GUADALUPE	166
001 - EL TABLÓN	388
001 - EL SUYATAL	453
001 - EL GUANTE	379
001 - BARRIO LA TEJERA	3
001 - BARRIO EL CENTRO	13
001 - AGUA BLANCA	78
001 - AGALTECA	372
Total	5315

➤ *Viviendas desocupadas por comunidad.*

Informe final línea base Demográfica y Socioeconómica

Viviendas Desocupadas	
Nombre Comunidad	Cantidad
059 - CHIRINOS	2
058 - LOS PORTILLOS	2
057 - LOS POZOS	0
056 - CONCEPCION DE MOYA	1
055 - EL EMPALME	3
054 - GUAPINOLES	1
053 - LAS CRUCITAS	2
051 - MALA LISTA	2
051 - LA DICHA	1
050 - PIEDRA CHATA	1
050 - EL AGUACATE	3
049 - BELLA VISTA	0
048 - NUEVA ESPERANZA	1
047 - BARRIO ABAJO	1
046 - BARRIO LA SABANETA	3
043 - CEDROS ABAJO	4
042 - BARRIO EL BUEY	1
039 - BARRIO EL TECOLOTE	1
038 - BARRIO SAN JORGE	4
037 - EI PORTILLO GRANDE	1
036 - LAS LAJITAS	2
035 - LA PISTA	3
035 - BUENOS AIRES	3
034 - PIRINEOS	4
033 - SANTA ROSA	1
033 - EL CARRIZAL	2
032 - LAS UVAS	2
032 - EL TABLON DE LAS CRUCITAS	1
031 - LOS PLANES	3
031 - LA PRESA	3
030 - EL TIGRE	2
030 - EL AGUACATAL	1
029 - POZA DEL TIGRE	3
029 - LOS PATOS	2
029 - EL TIZATILLO	1
028 - LOS TROZOS	2

Informe final línea base Demográfica y Socioeconómica

028 - LOS PINARES	2
028 - LOS NARANJOS	2
027 - SAN CRISTOBAL	3
027 - LOS BAÑADEROS	1
027 - LA MONTAÑITA	2
027 - EL SALITRE	1
026 - MAJADITAS	1
026 - BARRIO LA LUMBRERA	3
025 - EL ESFUERZO	2
025 - BARRIO LA MANZANA	1
024 - LAS PIÑUELAS	0
024 - LA LAGUNA	0
024 - EL ZACATAL	0
023 - LAS DELICIAS	0
023 - BARRIO LA ARENERA	0
023 - ASENTAMIENTO NUEVA SUYAPA	0
022 - BARRIO LEMPIRA	1
022 - 17 DE MAYO	0
021 - SANTA CRUZ	0
021 - BARRIO EL CENTRO	1
020 - VILLA HERMOSA	0
020 - BARRIO LA HOYA	1
019 - SAN ANTONIO	0
019 - BARRIO AGUACATEMICO	2
018 - BARRIO ARRIBA	1
017 - CORRALITOS	0
017 - BARRIO CHACHAHUALIA	2
016 - MOLULAR	0
016 - LA NUEVA CONCEPCION	1
016 - LA CIDRA	1
016 - BARRIO SAN JOSE	0
015 - LAS UVAS	0
015 - COLONIA SANTA INES	2
012 - PUEBLO NUEVO	4
012 - LA SUYAPA	1
011 - BO. ALVARO CONTRERAS	1
011 - BARRIO EL TABLON P.N	0
010 - QUEBRADA GRANDE	2
008 - LAS ANIMAS	2

Informe final línea base Demográfica y Socioeconómica

007 - EL CHANCUACO	1
006 - JINIAPA	2
006 - GUACHIPILÍN	0
006 - EL CHAGÜITE	1
005 - EL TULE	0
004 - EL QUEBRACHO	0
004 - BARRIO LA GUADALUPE	0
003 - EI PANAL	0
003 - EL AGUACATE	3
003 - BUENA VISTA O EL BRAMADERO	4
003 - B° El Bambu	0
003 - ASENTAMIENTO NUEVA SUYAPA	1
002 - EL HIGUERITO	3
002 - CORRALITOS	0
002 - BARRIO PUEBLO VIEJO	5
002 - AGUA SALADA	1
001 - TAMARINDO	7
001 - SIRIA	5
001 - MATA DE PLATANO	6
001 - LAS VEGAS	3
001 - LAS CHAMPAS	1
001 - LA PEYEJA	0
001 - LA INDEPENDENCIA	1
001 - LA GUADALUPE	5
001 - EL TABLÓN	6
001 - EL SUYATAL	6
001 - EL GUANTE	9
001 - BARRIO LA TEJERA	0
001 - BARRIO EL CENTRO	3
001 - AGUA BLANCA	6
001 - AGALTECA	7
Total	194

➤ *Un total de 5,315 viviendas ocupadas y 194 viviendas desocupadas.*

Informe final línea base Demográfica y Socioeconómica

➤ Principales indicadores Socioeconomicos en el marco de los ODS.

Objetivos y Metas del Desarrollo Sostenible	Indicadores del Municipio
<p>Objetivo 1: Para 2022, erradicar la pobreza extrema para todas las personas del municipio, actualmente medida por un ingreso por persona de L, 1000.00</p> <p>Meta 1.2: Para 2022, reducir al menos a la mitad la proporción de hombres, mujeres y niños de todas las edades que viven en la pobreza en todas sus dimensiones con arreglo a las definiciones nacionales.</p>	43.75% de población con ingresos menores a L,1,000.00 al mes.
Objetivo 2: Poner fin al hambre, lograr la seguridad alimentaria y la mejora de la nutrición y promover la agricultura sostenible	El 28.50% de hogares siembran alimentos.
Meta 2.1: Para 2022, poner fin al hambre y asegurar el acceso de todas las personas, en particular los pobres y las personas en situaciones vulnerables, incluidos los lactantes, a una alimentación sana, nutritiva y suficiente durante todo el año.	<p>El 72.54% de los hogares producen suficientes alimentos para autoconsumo.</p> <p>El 5.12% de los hogares tienen en su vivienda huerto familiar</p> <p>Al 89.80% de los hogares los ingresos les ajustan para alimentarse los 3 tiempos de comida, desde la percepción de los jefes(as) de hogar.</p>
Objetivo 3: Garantiza una vida sana y promover el bienestar en todas las edades. (Total de encuestados).	<p>4 muertes maternas en el año 2017.</p> <p>0.45% infectados de paludismo</p> <p>15.89% IRAS</p> <p>0.07% infectados de tuberculosis.</p> <p>8.8% de Dengue Clásico</p> <p>0.38% infectados de Dengue Hemorrágico.</p>
<p>Meta 3.3 Para el 2022, poner fin a la epidemia del SIDA, la tuberculosis, la malaria y las enfermedades tropicales desatendidas y combatir la hepatitis, las enfermedades transmitidas por el agua y otras enfermedades transmisibles.</p> <p>Meta 3.7: Para el 2022, garantizar el acceso universal a los servicios de salud sexual y reproductiva, incluidos los de planificación familiar, información y educación,</p>	<p>1.51% Planifican con Ritmo</p> <p>9.11% planifica con DIU</p> <p>24.96% planifica con pastilla</p> <p>1.65% planifica con Preservativo</p> <p>41.89% Planifica con Inyección</p> <p>17.07% Planifica con operación</p> <p>3.8% planifica con implante</p>

Informe final línea base Demográfica y Socioeconómica

y la integración de la salud reproductiva en las estrategias y programas nacionales	
Objetivo 4: Garantizar una educación inclusiva, equitativa y de calidad y promover oportunidades de aprendizaje durante toda la vida para todos.	El 38.27% niños en edad de estudiar
Meta 4: Para el 2022, velar por que todas las niñas y todos los niños terminen los ciclos de la enseñanza primaria y secundaria, que ha de ser gratuita equitativa y de calidad y producir resultados escolares pertinentes y eficaces.	55.85% niños en edad de estudiar que actualmente estudian
	54.84% niños en edad que estudian primaria
	53.96% que estudian plan básico
	el 8.67% que estudian diversificado
Objetivo 5: garantizar la disponibilidad de agua y su gestión sostenible y el saneamiento para todos	El 89.45% utilizan leña para cocinar
Meta 5.1: Para el 202, lograr el acceso universal y equitativo al agua potable, a un precio asequible para todos	El 47.21% utilizan agua por acueducto
Meta 5.2, lograr el acceso equitativo a servicios de saneamiento e higiene adecuados para todos y poner fin a la defecación al aire libre, prestando especial atención a las necesidades de las mujeres y las niñas y las personas en situaciones vulnerables.	El 36.57% utiliza letrina
	El 61.49% con viviendas en condiciones regulares
	El 9.51% en malas condiciones
	El 26.00% no poseen baño
	El 5.41% tienen una sola pieza.
Objetivo 6: Garantizar el acceso a una energía asequible, segura, sostenible, y moderna para todos.	El 60.66% poseen energía eléctrica domiciliar
Meta 6.1 Para el 2022, garantizar el acceso universal a servicios asequibles, confiables y modernos	
Objetivo 7: Promover el crecimiento económico sostenido, inclusivo y sostenido, el empleo pleno y productivo y el trabajo decente para todos.	12.55% trabajan por cuenta propia
Meta: 7.1	3.74% trabajan por cuenta propia en el sector primario
	1.66% en el sector secundario
	7.15% en el sector terciario
	0.2% generan empleo en el sector productivo
Objetivo 8: Promover sociedades pacíficas e inclusivas para el desarrollo sostenible, facilitar el acceso a la justicia para todos y crear instituciones eficaces, responsables e inclusivas a todos los niveles	El 0.36% de jefes de hogar que conocen casos de violencia intrafamiliar

Informe final línea base Demográfica y Socioeconómica

Meta 8: Reducir considerablemente todas las formas de violencia y las tasas de mortalidad conexas en todo el mundo	El 0.28% de hogares que les ha sucedido casos de violencia
	97.51% hogares que se sienten seguros donde viven.

➤ *Ocupación Actual de la población en edad de trabajar*

Profesión u oficio	Cantidad	
	Total	%
Obreros	32	0.21
Agricultores	17	0.11
Artisanos	13	0.09
Jornaleros	214	1.41
Comerciantes	134	0.88
Oficios domésticos	13	0.09
estudiantes	2286	15.09
Discapacitados-jubilados-Pensionados	3	0.02
Total		

➤ *Cuadros de frecuencia simple de boleta levantada.*

Las Lajitas

N°	NOMBRE JEFE DE FAMILIA
1	VILMA ACOSTA
2	MARIA CATALINA MARTINEZ
3	ANA SILVIA MARTINEZ
4	ROBERTO ALEXANDER MEDINA
5	INGRID CRISTINA MEDINA
6	KIMBERLIN MANUELA ZELAYA
7	ANA ELIZA AGUILAR
8	MARIA DEL CARMEN MEDINA
9	ISABEL CARCAMO AMADOR
10	HESLER DONESI ZUNIGA
11	JORGE ISIDRO GUTIERRES
12	MARCO ANTONIO ORTEGA
13	MIRIAN VAZQUES
14	ROSA CANDIDA OCHOA
15	BERTA CONSUELO VAZQUES VIDEA
16	VIRGILIO VAZQUEZ AMAYA
17	MIRNA ARGENTINA CALIX
18	REYNA SILVA

Informe final línea base Demográfica y Socioeconómica

19	MARIA ROMANA CACERES
20	EULALIA CUBA
21	YOJANA MARLENE BORJAS
22	JUSTA PASTORA BANEGAS
23	FREDY ALBERTO MALDONADO
24	MARIANA GARCIA
25	DENIS JOEL ROMERO
26	MARCOS MARTINES
27	DORIS ESTELA AGUILAR
28	NELIS MARINA FLORES
29	ANA LIZETH CRUZ MARTINEZ
30	BELINDA PEREIRA
31	JOSE HERNAN PINEDA BARAHONA
32	JOSELIN MANUELA MEDINA OCHOA
33	JOSE ERNAN VAZQUES
34	SONIA LOURDES LOPEZ
35	MARLINA VASQUEZ MENDEZ
36	LOURDES CONSUELO CRUZ
37	BENARDINA MENDEZ
38	ALVARO MENDEZ
39	OSCAR RENE FLORES MENDEZ

Siria

N°	NOMBRE JEFE DE FAMILIA
1	ROSA LINA CALIX
2	YILIAN ADELINA MEJIA REINA
3	RAUL EDGARDO MEDINA
4	DENIS GAUDALUPE MELENDEZ
5	BELKIS MEDINA
6	BELKIN ROXANA GARCIA
7	PEDRO RAFAEL VARGAS
8	LOURDES LIZETH SUAZO
9	PAULINO MARTINEZ
10	JOSE DEL CARMEN MEDINA
11	DANIEL IVAN HERNANDEZ
12	SENIA VANESSA MARTINEZ
13	LUZ IDALIA IZAGUIRRE
14	SUSANA VASQUEZ
15	SANDRO LEONEL ROSALES
16	JOSE JORGE MEDINA

Informe final línea base Demográfica y Socioeconómica

17	LENIS GRISELDA AMADOR
18	ELVA MEDINA
19	AURORA BERNARDA ARTEAGA
20	MARIA SANTIAGO MEDINA
21	MARIA DEL CARMEN MEDINA
22	OSCAR GUTIERRES
23	BLANCA NORA MORAZAN
24	CLAUDIA BELINDA GOMEZ
25	JUAN DIAZ AMAYA
26	MODESTA BEMARDA MEDINA
27	KAREN YOLANY CARCAMOS
28	SOFIA RODRIGUES REINA
29	MARTHA ELINA MORAZAN
30	JOSE DAVID FIGUEROA
31	AIDA CRUZ
32	MARDEN ROGER FUNEZ
33	OSMAN OMAR DIAZ
34	MERY YAKELIN MURILLO
35	OFELIA MEDINA
36	RITA GUILLERMO MEDINA
37	EDUAR ANTONIO FUNEZ
38	LUIS ANTONIO CARCAMO
39	MARIA LUCINDA PAZ
40	MARIANO AGUILAR
41	FLORENTINA FUNEZ
42	MIRNA ROSARIO CUELLO
43	BELKIS NOHELIA BARRIENTOS
44	DEISI JUVENTINA CUELLO
45	DANIA LISETH ALVARADO
46	MARIA MAGDALENA GARAY
47	ANDREA SOLORZANO
48	PEDRO VARGAS
49	MARLON RENE LOZANO
50	MIRNILA AMADOR
51	ENEMENCIO ARTEAGA
52	MIGUEL ANGEL
53	MARIA MAGDALENA IZAGUIRRE
54	PEDRO RAMON HERNANDEZ

Los Trozos

MUNICIPALIDAD DE CEDROS F.M

Informe final línea base Demográfica y Socioeconómica

N°	NOMBRE JEFE DE FAMILIA
1	HECTOR RENE SANCHEZ
2	ERSILIA SANCHEZ RAUDALES
3	ULICES DIAZ
4	NELSON FLORES CRUZ
5	ROLANDO LOPEZ
6	ERIS FLORENTINO
7	ROSA SANCHEZ
8	GUILLERMO SIERRA
9	MARTIN FLORENTINO
10	LUIS OMAR FLORENTINO
11	CARLOS FLORENTINO
12	SANTOS NATIVIDAD CRUZ
13	ALEX PADILLA
14	EMELDA FLORENTINO
15	YENI ISAVA LARIOS SANHEZ
16	DAVID PALMA
17	MARIA ELENA NAVARRO
18	ELIODORO CANACA
19	SUYAPA FUNEZ
20	SUCELINDA RIVERA
21	GUSTAVO LOPEZ
22	RUBEN LUQUE
23	MARIO SANCHEZ RAUDALES
24	ERSILIA RAUDALES
25	JORGE YONI SANCHEZ
26	JOSE ROBERTO DIAZ
27	DENIS CRUZ
28	LUIS ALFREDO SANCHEZ
29	LETICIA MARTINEZ
30	JOSE SANCHEZ
31	ROALDO ARTURO SANCHEZ
32	JOSE FLORENTINO

Santa Cruz

N°	NOMBRE JEFE DE FAMILIA
1	ORFILIA FLORES LOPEZ
2	XIOMARA FLORSES
3	LEDYS ELIZABETH CRUZ

Informe final línea base Demográfica y Socioeconómica

4	DALILA VICTORIA ESPINOZA
5	FATIMA ELVIR
6	LUZ AMADA ESPINOZA
7	ELVIRA LUQUE
8	CRISTINA CRUZ
9	MARIA ROSARIO RODAS
10	ROSA VICTORIA CRUZ
11	JOSE LUIS MARTINEZ
12	BERTA LETICIA VALLE
13	DORA ARGENTINA LICONA
14	LINDA LUZ CORTES
15	DULCE MARIA CRUZ
16	ADA MARIA GUTIERREZ
17	SANTOS VIRGILIA MELENDEZ
18	FRANCISCO JAVIER LICONA
19	DORA ADALICIA LICONA
20	DIANA SARAY CRUZ

Las Vegas

N°	NOMBRE JEFE DE FAMILIA
1	FATIMA MARIA GARCIA
2	MARIA RAUDALES
3	JUAN FRANCISCO GIRON
4	WILMER FRANCISCO GIRON
5	FELIX DIAS
6	OSCAR ROLANDO GARCIA
7	NORIS LIZETH MENDOZA
8	MARIA DE LOS ANGELES
9	IRMA LIZETH CHACON
10	RIDA FLORIZET GONZALES
11	HECTOR PORFIRIO DIAZ
12	JESE ROSMEL RAUDALES
13	GUILLERMO LOPEZ
14	JOSE LEONEL MEJIA

Aqua Blanca

N°	NOMBRE JEFE DE FAMILIA
1	ANIBAL EVELIO MEDINA

Informe final línea base Demográfica y Socioeconómica

2	TEODORO RIVA CRUZ
3	JOSE ANGEL CHAPA ZUNIGA
4	SANTOS CABRERA CRUZ
5	ALFREDO RIVAS
6	JESUS SALUSTRIO MELENDEZ
7	ORBIN JOSUE VARELA
8	FRANCISCO TURCIO
9	YOJANA MARILU SIERRA
10	MARCO ANTONIO CALDERON
11	WILSON ANTONIO CRUZ
12	LUIS ARMANDO LAINEZ
13	MARLON NOE CHAPA ZUNIGA
14	MAURO NAVARRO
15	WILIAN HERNANDEZ
16	VIDAL CRUZ
17	ROSA LUGARDA ZUNIGA
18	ONDINA MARIBEL CUELLO
19	EDONIS OVENOR RIVAS
20	CARLOS ROBERTO TORRES
21	TELMA YOLANDA VALLE
22	DANIA ELIZABETH SUAZO
23	CINTIA BANESA MEDINA
24	MELVIN ORLAMNDO ZUNIGA
25	EDIS VERTILLO ZUNIGA

17 de mayo

N°	NOMBRE JEFE DE FAMILIA
1	MILVIA SARAI GARCIA
2	JOSE GUMERCINDO CRUZ
3	RITA MUNGUIA
4	CRISTINO HERNANDEZ
5	ANABEL SANCHEZ REYES
6	MARIO ROLANDO VEGAS
7	YENIFER ESPINAL
8	NORMAN VILLA NUEVA
9	CARLOS GONZALES
10	KIMBERLI DAYANA GONZALEZ
11	IRIS PATRICIA PONCE
12	YULI FABIOLA TABORA

El Suyatal

MUNICIPALIDAD DE CEDROS F.M

Informe final línea base Demográfica y Socioeconómica

N°	NOMBRE JEFE DE FAMILIA
1	YANORI TREJO
2	JOSE FRANCISCO IRIAS
3	JILBER YOEL TREJO
4	BELTRAN TREJO
5	RUBEN DARIO ARRAZOLA
6	JOSE DE LA CRUZ CANACA
7	MARCIO ROLANDO TREJO
8	WILMER CANACA
9	LUIS ROLANDO ARRAZOLA
10	JABRI EDGARDO ANDRADE
11	ALFONSO GARCIA
12	BERTIN ULISES RAUDALES
13	SANTOS VIRGILIO RAMOS
14	CARLOS ROBERTO FLORES
15	ROBERTO AGUSTO BANEGAS
16	RIGO BERTO TREJO
17	PABLO ANTONIO MEJIA
18	DENIS ADALID RIVERA
19	RUBEN DARIO RAMOS
20	CESAR FRANCISCO MATAMOROS
21	RENE OMAR RAMOS
22	ALBIN RAAUDALES
23	CIRIACO RAMOS
24	YENI ELIZABETH ARRAZOLA
25	AMADO ERMINIO CALIX
26	VICTOR ANDRADE
27	ANGEL SEGUNDO LUQUE
28	RONAL RAUDALES
29	ARNULFO BANEGAS
30	NELSON JAVIER RAMOS
31	MIGUEL ANGEL RAUDALES
32	JOSE ALEXANDER ARRAZOLA
33	ROBERTO ANDRADE MATAMOROS
34	SANTOS ISIDRO MATAMOROS
35	ANA CRISTINA RAUDALES VILLANUEVA
36	WIL AMILKAR RAUDALES
37	CATALINO RAUDALES
38	RENE ASTUL TREJO
39	MILTON JOEL ORTIZ
40	NELSON OMAR ANDINO
41	JOSE LUIS BANEGAS

Informe final línea base Demográfica y Socioeconómica

42	ONDINA RAUDALES
43	YURI ARACELI CANACA
44	FAUSTO EDUARDO CALIX
45	ALMA BANEGAS RAMOS
46	EDWIN ARRAZOLA RAUDALES
47	MARLIN YOVANI MARTINEZ RIVERA
48	FREDY ALBERTO ARRAZOLA
49	MARCIAL MATAMOROS
50	RAQUEL GONZALES
51	SAUL ARRAZOLA
52	MARIO ANIBAL VALDEZ
53	OSCAR RAMON RAMOS
54	LUIS RAUDALES
55	FELIPE RAMOS RAUDALES
56	OBIDIO VENJAMIN RAUDALES CANACA
57	BERLIN IDALMIS RAUDALES
58	VICTOR MODESTO ARRAZOLA
59	OSCAR RENE BANEGAS ARRAZOLA
60	JOSE FRANCISCO HERNANDEZ RODRIGUEZ
61	MARIO ROBERTO GONZALES
62	RENAN EDGARDO GONZALES
63	JOSE ISOLINO RAMOS
64	REINALDO RAUDALES RAUDALES
65	GERMAN ANDRADES MATAMOROS
66	ELSI LIZETH RODRIGUEZ
67	BLAS ANTONIO RAMOS RAUDALES
68	ANALEDIS GONZALES GONZALES
69	WENCESLAO MEJIA RAMOS
70	NORMA YANETH RAUDALES
71	EUGENIO REYES
72	ANGEL RUBEN VALDEZ
73	OLIMPIA BANEGAS RAMOS
74	ALI VIRGILIO BANEGAS
75	ANTONIO AMADEO VILLANUEVA
76	JULIO CESAR GONZALES
77	ARTURO VALDEZ
78	ELVA MARLENY RAMOS
79	SINDY MAGDALENA CANACA
80	LEIDYS PATRICIA RAUDALES BANEGAS
81	SALATIEL RAUDALES
82	ANA MARGARITA RAUDALES
83	GERARDO RAUDALES
84	ROSA GONZALES
85	DANIEL VALDEZ
86	CATALINA RAMOS

Informe final línea base Demográfica y Socioeconómica

87	JUAQUIN SALATIEL VALDEZ
88	MANUEL EUSEBIO CALIX
89	LUISA RAMOS
90	NICOLAS ANDRADES
91	FREDI ANTONIO SOSA
92	DENIA ELIZABETH VILLANUEVA
93	ANGELA GARCIA CUELLO
94	RAMON RAMOS ARRAZOLA
95	FRANCISCO RAMOS
96	ERIC OMAR RAUDALES
97	LUIS RAUDALES
98	JUAN ALBERTO BANEGAS
99	BETY BANEGAS
100	ANSELMO ZUNIGA
101	JOSE ALBER HERNANDEZ
102	GEBBY GABRIELA BANEGAS ESTRADA
103	DIMIA VANESA GONZALES
104	FRANCISCO RAUDALES
105	FAUSTO EDUARDO BANEGAS
106	LAURA AZUCENA BUESO
107	ERLIN MAURICIO NAVARRO CALIX
108	MARITZA AZUCENA BANEGAS
109	DENIS MAURICIO RAUDALES
110	VIRGINIA ESTELA VALDEZ
111	WILSON ADALID ALCERRO CANACA
112	JOSE ORLANDO BARAHONA BANEGAS
113	JOSE LEONIDAS BANEGAS BANEGAS
114	CAROLINA JANETH BANEGAS
115	NOE CRISTOBAL BANEGAS CALIX
116	SANDRA VERONICA RIVERA
117	JUANA EVANGELISTA RUDALES
118	KARLA LORENA HERNANDEZ
119	OSCAR RUBILIO BANEGAS RIVERA
120	EDWIN JAVIER VALDEZ
121	ELVIN OMAR VILLANUEVA
122	BLANCA DIXI BANEGAS
123	SARA ERNESTINA CALIX
124	NORLAN ROLANDO RAUDALES
125	TOMAS ESTEBAN RAUDALES CALIX
126	VICTOR MANUEL RIVERA
127	BLANCA NORMA OSORTO
128	JOSE EFRAIN CALIX
129	ISRAEL AGUSTO VALDEZ
130	JEXON ALEXANDER VALDEZ
131	ERUNDINA BANEGAS

Informe final línea base Demográfica y Socioeconómica

132	CARLOS ALBERTO CANACA ARRAZOLA
133	GILMA ANTINIA BANEGAS RAMOS
134	MARVIN DANERI ARRAZOLA
135	ECTOR FELIPE ARRAZOLA
136	DEISY TREJO
137	LUIS OSVALDO BANEGAS
138	AGUSTIN RAUDALES ARRAZOLA
139	AMADA LIDIA GONZALES
140	SOFIA RIVERA RAUDALES
141	MANUEL TREJO
142	FREDY ABENER BANEGAS
143	SEGUNDA ERNESTINA BANEGAS
144	ROQUE AMADO BANEGAS
145	MARIA FRANCISCA ARRAZOLA
146	JORGE ALBERTO RAMOS
147	MARCO ANTONIO RIVERA RAUDALES
148	LIDIA EXOMARA ANDINO
149	WILMER RENE VILLANUEVA
150	MIGUEL ANTONIO CALIX
151	FRANKLIN AUGUSTO GONZALES CALIX
152	VICTOR POMPILIO VALDEZ
153	LUIS ENRIQUE BANEGAS
154	FELIX SALATIEL RAMOS CALIX
155	TEOFILO ERNESTO RAUDALES
156	VICTOR PORFIRIO MEJIA
157	EDER ANIBAL BANEGAS
158	CARLOS AGUSTO VALDEZ
159	KENIA PATRICIA ZEPEDA
160	OLVIN JAVIER BANEGAS
161	FIDELINA RAMOS
162	CELIA BANEGAS
163	JUAN MANUEL BANEGAS
164	JUAN JOSE TREJO
165	OMAR GONZALES
166	JESUS RAUDALES ARRAZOLA
167	SANTOS BAUDILIO CALIX
168	REINA ISABEL RAMOS
169	JEFERSON JAVIER BANEGAS RAMOS
170	GEORGINA RIVERA VALLE
171	YOBANI MEJIA
172	ELIO SEGUNDO BANEGAS
173	DIGNA EMERITA AYESTAS RAUDALES
174	FARES ISAY VILLANUEVA
175	YIMI JOEL CALIX MEJIA
176	EDY DANILO COELLO

Informe final línea base Demográfica y Socioeconómica

177	JESUS RODOLFO COELLO
178	ELIN OMAR BANEGAS
179	MEILIN SARAHI VILLANUEVA CALIX
180	LUDIN YANETN RIVERA
181	ELVIA ROCINDA ARRAZOLA
182	JOSE DOMINGO RAMOS
183	ELVA VICTORINA RAMOS CALIX
184	BAUDILIO BANEGAS
185	EFRAIN BANEGAS
186	ECTOR ORLANDO VALDEZ
187	OSCAR ARMANDO RAMOS
188	SANTOS CAMILO PADILLA
189	NEPTALI ALFONZO RAUDALES
190	PASTOR EMILIO BANEGAS
191	REINERIO BANEGAS RAMOS
192	SERGIO RIVERA
193	DIGMA EMERITA MEJIA
194	ELVIN ROLANDO NAVARRO CALIX
195	LUISA ALFREDO RAMOS
196	JOSE FRANCISCO RIVERA
197	MAURICIO CALIX
198	MARVIN ERNESTO CALIX
199	RONAL RAUDALES
200	GERMAN REINALDO ANDINO RAUDALES
201	MARINA VALDEZ
202	JUSTO ELIAS BANEGAS
203	MELVIN DONALDO MEJIA
204	GERMAN RAUDALES
205	MARIA YOLANDA RAMOS
206	BERLIN SALATIEL RAMOS
207	LUCIANO CALIX
208	SILVANO SANTOS ARRAZOLA
209	FELIX OMAR BANEGAS
210	CESAR BANEGAS
211	ALBERTH JAVIER BANEGAS
212	CAMILO BANEGAS
213	MARIA MATILDE BANEGAS
214	MANUEL EUSEBIO RAMOS
215	FRANCISCO MEJIA
216	CARLOS BANEGAS
217	ALBERTO BANEGAS
218	RAMON RAUDALES
219	RAUL ARRAZOLA
220	LUIS RAMOS
221	WILMER RAMOS

Informe final línea base Demográfica y Socioeconómica

222	MERLIN CANACA
223	MARCO TULIO RAMOS
224	ELVIN VALDEZ
225	ELAN ALEXANDER MEJIA
226	WALTER TREJO
227	FRANKLIN OMAR RAMOS
228	DENIS ORLANDO CALIX
229	MARCO ANTONIO CALIX
230	YOLANI CANACA
231	EVER EDILFONSO RAUDALES
232	WILMER VALDEZ
233	ROGELIA ARRAZOLA
234	NORLAN VALDEZ
235	LUGARDA BANEGAS
236	JOSE HERNAN DOBLADO
237	ANA AZUCENA ARRAZOLA
238	POLICARPO ARRAZOLA
239	ROSA MARIA TREJO
240	FAUSTO TULIO RAUDALES ARRAZOLA
241	EUIS YOVANI CANACA CALIX
242	ELIDA ESMERALDA CACANA BANEGAS
243	PAULA GONZALES
244	DALILA RAMOS
245	GUMERCINDA ARRAZOLA
246	SONIA ALEJANDRA ARRAZOLA
247	MARIO GILBERTO RAUDALES
248	NEIRA HERNANDEZ BANEGAS
249	ALEIRA YANETH BRAM MATAMOROS
250	MARIA EDUVIJE HERNANDEZ
251	MARTA CANACA
252	ROBERTO EMILIO RAMIREZ
253	RAMON ORLANDO RAUDALES
254	OSMAN ORTIZ
255	ALBA EDUVIJES BANEGAS
256	SAIRA MARICELA HERNANDEZ
257	LUIS EUDORO MATAMOROS
258	JARBIN NOVELI RAUDALES
259	CARLOS HUMBERTO BUESO
260	LUIS FERNANDO ARRAZOLA CANACA
261	DORIS ROSIBEL BANEGAS
262	GILMA RAMOS BANEGAS
263	VALENTIN ORTIZ RAUDALES
264	YARITZA YAMILETH HERNANDEZ
265	RONMEL MILSEADES CANACA
266	DONIS ORLANDO ARRAZOLA

Informe final línea base Demográfica y Socioeconómica

267	FRANKLIN ALEXIS RAUDALES
268	BLANCA ROSA RAMIREZ
269	ABDULIO SALATIEL RAMOS
270	YESICA RAMOS
271	ALDA LUZ RAMIREZ
272	ROGER ANTONIO CANACA
273	MOISES GONZALES
274	FRANCISCO OLMEDO CANACA
275	RAUL CANACA
276	MARLON ADONAY ELVIR
277	WILFREDO MATAMOROS
278	ANAEL DAVID ARRAZOLA
279	MARIO ENRIQUE ARRAZOLA
280	BRAULIO GENRRY RAMOS
281	CESAR MATAMOROS
282	MARIO GUADALUPE TREJO
283	DENIS OSVALDO RAMOS
284	IBETH MABELI RAUDALES
285	ROSA AMELIA ARRAZOLA
286	DULIA AMPARO ORTIZ
287	LUIS FERNANDO ARRAZOLA
288	OSMIN GUILLERMO VILLANUEVA
289	JUAN ANGEL ARRAZOLA
290	MARIO DANIEL RAMOS
291	MANUEL ERIBERTO TREJO
292	JOSE ROBERTO LOPEZ ARRAZOLA
293	JAVIER RAMON ESTRADA
294	RODERICO LOPEZ VILLANUEVA
295	REGINO MATAMOROS TORRES
296	JORGE ALBERTO TREJO CANACA
297	RONAL OMAR ARRAZOLA RAMOS
298	GUSTAVO ARRAZOLA CANACA
299	ONEIDA XIOMARA ARRAZOLA RAUDALES
300	ANA DEYSI RIVERA MARADIAGA
301	NELSIA GONZZALES
302	ALBA ROSA MEJIA
303	OLGA MARINA VILLANUEVA
304	LAURA ALCERRO
305	MARVIN JOEL RAMOS RAUDALES
306	MAXIMO RAUDALES
307	EMELI RAMOS RIVERA
308	FANI MARISELA RAUDALES
309	ROSA HERNANDEZ
310	WILFREDO ARRAZOLA
311	MARIA ANGELINA ZEPEDA

Informe final línea base Demográfica y Socioeconómica

312	LUCIANO ORTIZ
313	LOURDES ARIDELI GONZALES
314	REGINA RAUDALES
315	MARIO SANTOS CANACA
316	FANI CAROLINA HERNANDEZ
317	MODESTO EDILBERTO CALIX
318	MILTON JAVIER CALIX GONZALES
319	JOSE EDUVIJES CALIX RAUDALES
320	FREDI RANDOLFO CALIX CANACA
321	SATURDINA MARADIAGA
322	TANIA PATRICIA RIVERA
323	XIOMARA CALIX
324	LUCIA ISIDRA BANEGAS
325	YANORIS BANEGAS
326	MANUEL REINALDO RIVERA
327	ILDA TREJO
328	BRENDA RAUDALES
329	EMI BANEGAS
330	MARTA ARRAZOLA
331	ROLANDO RAUDALES RAUDALES
332	ROSA ELVIRA RIVERA VALLE
333	ROSA AMADA ORTIZ
334	PEDRO CANACA
335	ABELINA CANACA
336	ENCARNACION RIVERA
337	JUAN ALBERTO BANEGAS
338	MERARI ARELI ARCHAGA
339	JUAQUIN SALATIEL RAUDALES GONZALES
340	JOSE DANIEWL BANEGAS RAUDALES
341	ARACELI RIVERA
342	MARVIN ALEXIS BANEGAS ANDRADE
343	JOSE LIONO LOPEZ ANDRADE
344	TRINIDAD ERLINDA GONZALES RAUDALES
345	FELIPE ALONZO BANEGAS
346	MANUEL DIONICIO BANEGAS
347	FREDIPINDA CANACA
348	LESBIA BANEGAS RAUDALES
349	JOSE RUFINO BANEGAS
350	JULIO CESAR ARRAZOLA
351	CALIXTO RAUDALES
352	RONI EDILBERTO RAUDALES
353	ELVIN CELIN RAUDALES
354	ABRAHAN RAUDALES
355	MARINA CANACA ANDRADE
356	LUIS ERNESTO MATAMOROS

Informe final línea base Demográfica y Socioeconómica

357	JACOB DARIO BANEGAS
358	ANA LOURDES RAUDALES ARRAZOLA
359	REINA LIZETH CANACA RAMOS
360	YIMI NOLBERTO RAMOS
361	MARIA BERTILIA GONZALES
362	YESICA MIRELLA VILLANUEVA
363	WILKFREDO OSORIO MAIRENA
364	JOSE LINO LOPEZ RIVERA
365	IRMA LETICIA RAUDALES
366	PULQUERIA RAUDALES
367	MARTHA ARRAZOLA
368	WILIAN RAFAEL LOPEZ
369	ERIKA PATRICIA HERNANDEZ
370	BORIS CARMINDO RAUDALES
371	CATALINA BANEGAS
372	FRANCISCO URBANO ARRAZOLA
373	MARIA ELENA BANEGAS
374	ALBERTINA MATAMOROS
375	EDILFONSO ARRAZOLA
376	ROSA ISABEL RAMOS
377	DAMIA MORIELA TREJO
378	VICTORINA TREJO
379	JOSE DE JESUS RAUDALES
380	REINA YAQUELIN ORTIZ
381	PABLO ANTONIO CANACA
382	TERESA MATAMOROS
383	JOSE MARIA RAUDALES
384	NELY YADIRA ANDRADE
385	DENIS OMAR ARRAZOLA
386	BLAS ENRIQUE RAUDALES RAMOS
387	VICTOR PORFIRIO RAMOS
388	GREGORIA GONZALES
389	MARIANA RAMOS
390	ELSA MARIA ANDRADE RIVERA
391	PETRONILA RAUDALES
392	ELSA FRANCISCA MEJIA
393	BELKIS YOLANDA BANEGAS
394	FRAN REYES
395	FLORINDA NATALIA RUIZ
396	JOSE GILBERTO RAUDALES ARRAZOLA
397	ALBA MARITZA RAMOS
398	JOHN DE LEON
399	MIGUEL ANGEL GONZALES
400	GERSON JOEL VALLE HERNANDEZ
401	CESAR EDGARDO VILLANUEVA

Informe final línea base Demográfica y Socioeconómica

402	OSCAR PORFIRIO RAUDALES
403	SINTHIA XIOMARA ARRAZOLA
404	MARINA ROSIBEL TREJO
405	JENRRY YOBANI TREJO
406	DIANA ELIZABETH RAUDALES VALDEZ
407	FRANCIS NOEL ALVARADO CALIX
408	YEIMI SELENIA MARTINZ RIVERA
409	YONI ROLANDO MARTINEZ BANEGAS
410	ROSA MARIA MATAMOROS
411	ISABEL CRISTINA RAMOS
412	REINA VICTORIA GONZALES CANACA
413	DONIS OMAR CALIX
414	ELENA RAUDALES
415	ENA BANEGAS
416	LAVINIA SIMONA RAMOS
417	LILIAN BANEGAS
418	ILCIA DANIELA HERNANDEZ
419	ALAN RAMON MARADIAGA
420	MARIO RENE ARRAZOLA
421	ALONSO VALDEZ
422	DOLORES OMAR ARRAZOLA
423	FRANCISCO ANTONIO CANACA
424	LEIDYS RAUDALES
425	LINDADERES
426	MARIJELIN MATAMOROS
427	BETI SUYAPA ARRAZOLA
428	JOSE ANTONIO CANACA
429	HECTOR ARMANDO MONCADA MATAMOROS
430	JOSE LUIS CANACA RAMOS
431	IDALIA VALDEZ
432	EWIN DUAN CHAVEZ
433	BETI CONSUELO ZEPEDA
434	ANA RAMOS
435	CELINA MATAMOROS
436	ONILDA RAMOS
437	NELSON ISRAEL VILLANUEVA
438	CESAR MAURICIO RAMOS
439	MARIA RAUDALES
440	ANA LIZETH ARRAZOLA
441	JUAN PABLO MATAMOROS DIAZ
442	ISIS MERCEDES REYES
443	ELDA MODESTA ARRAZOLA
444	RUTH ESTER MATAMOROS
445	CESAR ALBERTO MATAMOROS
446	YERLIN ALEXA GONZALES

Informe final línea base Demográfica y Socioeconómica

447	VIRGILIO EDILBERTO ARRAZOLA RAUDALES
448	VANESA HERNANDEZ
449	NELCIA ONDINA ARRAZOLA
450	RAMON FILADELFO ARRAZOLA
451	SILVIA VILLANUEVA
452	NESTOR SEBASTIAN BAQUEDANO
453	MARIO OBDULIO TREJO
454	ELMER ALEXANDER ARRAZOLA CANACA
455	GUILLERMO ALFREDO VILLANUEVA ARRAZOLA
456	WILMER MODESTO ARRAZOLA NAVARRO
457	JOSE MANUEL RAUDALES
458	TULIO ALBERTO RAMOS
459	ELMER RAMON RAMOS RAUDALES
460	PABLO CANACA ANDRADE
461	MARIBEL CONSUELO ARRAZOLA
462	ROSALIA CANACA RAMOS
463	NELSON MANFREDO TREJO RAUDALES
464	KATIA GONZALES
465	HILDA TERESA RAUDALES
466	IRIS CANACA
467	NILDIA PINEDA
468	JOSE LUCIANO CALIX
469	ANGEL RAMOS
470	GLENDA MARTINEZ POSADA
471	MARIA GONZALES
472	VALESKA CAROLINA ARRAZOLA
473	LUIS ALONZO TREJO
474	ULISES ANDRADE MATAMOROS
475	ARLIN ROSIBEL ARRAZOLA
476	BLAS ANTONIO MATAMOROS

El Esfuerzo

N°	NOMBRE JEFE DE FAMILIA
1	LUIS AMILCAR RAUDALES
2	JUAN BARAHONA
3	ADA LETICIA LOPEZ
4	ERMIN ORDOÑEZ
5	REYNA CASCO
6	MOISES RODAS
7	SAMUEL RODAS CASCO
8	JOSE JACOBO ORDOÑEZ

Informe final línea base Demográfica y Socioeconómica

9	ELIO ESCOTO
10	PASTORA RODAS
11	BALOY RAMOS
12	JUAN ORDOÑEZ

Nueva Esperanza

N°	NOMBRE JEFE DE FAMILIA
1	EDWIN LOPEZ
2	ROLANDO RODAS
3	MARIA CONCEPCION MALDONADO
4	MARIA BARAHONA
5	JOSE SANDRES DE LA CRUZ
6	ARNOLDO MATAMOROS
7	OLGA CERRATO
8	MIGUEL ANGEL VACA
9	ABRIANA SILVA
10	IZAC RAUL ZAPATA
11	EDWIN JULIAN LOPEZ
12	JUAN RAMON CANTILLANO
13	RIGOBERTO VARELA

Pueblo Nuevo

N°	NOMBRE JEFE DE FAMILIA
1	CELESTINA BANEGAS ESPINOZA
2	SANDRA YAMILETH MARADIAGA
3	JUAN ANGEL VALLE RAUDALES
4	SANTOS GERONIMO RAUDALES
5	JESUS ARTEAGA ARCHAGA
6	MARIA CALLETANA RAMOS
7	DENIA BELINDA VALLE ARTEAGA
8	JOSE SALOMON LOPEZ MENDOZA
9	JOSE LUIZ RAUDALES RAMOS
10	DUNIA PATRICIA ARTEAGA
11	CINTIA MARLENI BANEGA
12	ELIN EDGARDO ARTEAGA MONCADA
13	ERICA CELINA BANEGA ARTEAGA
14	PEDRO BANEGAS

Informe final línea base Demográfica y Socioeconómica

15	NANCI LORENA ARTEAGA MONCADA
16	JUAN ANGEL ARTEAGA
17	REINALDO ARTEAGA MARTEL
18	DELMER ARNALDO MONCADA RAUDALES
19	PURIFICACION SANCHEZ
20	ADRIAN MONCADA MARTINEZ
21	MARCO ANTONIO LOPEZ
22	SANTOS EMETIRIO MONCADA
23	DILIO RAUDALES
24	CARLOS ALVERTO ARCHAGA
25	MERLIN CARCAMO ALMENDAREZ
26	GENARO RAMIRES
27	SANTOS ANGEL LOPEZ
28	JOSE TOMAS SANCHEZ
29	SANTOS SOLATIEL SANCHEZ
30	SANTOS GUSTAVO CARCAMO
31	FIDELINA SANCHEZ
32	OSMAN NEIL MONCADA
33	ROSA EMELIA LOPEZ
34	LUIZ ARTURO ARTEAGA
35	NELI YANERI TORREZ
36	LUIZ ALONZO SANCHEZ
37	SANTOS ARTEASGA
38	MARCOS FREDI CARCAMO
39	TEODORO MONCADA VARELA
40	AGUEDA RAUDALES
41	SANTOS MODESTO RAMOS
42	EUCEVIO VALLR
43	PEDRO FLORES RAMOS
44	LUIZ ESPINOZA
45	JOSE EMILIO VALLE RAUDALES
46	MARIA ESTANISLAO RAUDALES
47	WUILIAN ALEXI MONCADA
48	SANTOS BAUDILIO VALLE RAUDALES
49	FRANCISCO BENTURA RAUDALES
50	SOTERO VALLE
51	WILFREDO FLORESC RAMOS
52	SIMON LOPEZ
53	PEDRO VALLE
54	MARIA DEL CARMEN ESPINOZA
55	YORELI EMELISSA BARAHONA
56	FELISIANA FLORES RAUDALES
57	TENDULO RAUDALES
58	JOSE MARTIN RAMOS
59	MELVA ESPERANZA SOTO

Informe final línea base Demográfica y Socioeconómica

60	DILMA MARTINEZ ZELAYA
61	JOSE DE LA CRUZ MONCADA
62	JOSUE ARIEL RAMIREZ
63	MIGUEL ANGEL RAUDALEZ
64	FELICIANO RAMIRES
65	NEPTALI RAMIREZ
66	SANTOS GERONIMO RAUDALERZ
67	SELVIN MANUEL VALLLE
68	NELI YANET RAUDALEZ
69	ARBERTINA VALLE CARCAMO
70	DELMI JOSE CRUZ VALLE
71	PEDRO SANCHEZ
72	PEDRO LOPEZ
73	DANIA LLILI BANEGA
74	BIANNY LOPEZ MARTINEZ
75	JUSTINO RAUDALES
76	DIANA SUYAPA SALINAS
77	MARIA FELIZIANO SOTO
78	SAINA YANSELI FLORESS
79	FIDEL RAUDALEZ
80	EDWARD FLOREZ MEZA
81	JUANA FRANCISCA RAUDALEZ
82	CLEMENTINA MONCADA SANCHEZ
83	ALFONZO LOPEZ
84	LEXANDER VALLE
85	ORISTI MISAEL ALMENDAREZ
86	JOSE DELMER VALLE MARADIAGA
87	ANA MARIA SANCHEZ
88	SANTOS DAVID RAUDALES
89	JOSE FELIX RAUDALES VALLE
90	MANUEL ANTONIO
91	PEDRO BORGAS
92	MARBIN ALEXIS LOPEZ
93	IRIS XIOMARA LOPEZ
94	JOSE PORFIRIO LOPEZ
95	ALBERTINA RAUDALEZ
96	SANTOS TOMAS BARRIOS MENDO
97	ADONIS RAUDALEZ
98	SANDRA YAQUELIN RAUDALES
99	BETHA ALICIA CARCAMO
100	DARGUIN ALEXANDER RAUDALEZ
101	SANTOS RUBEN RODRIGUEZ
102	ERNESTINA BORJAS
103	MANUEL ANTONIO LOPEZ
104	PETRONILA MONCADA

Informe final línea base Demográfica y Socioeconómica

105	HERMAN OSSALLER CARCAMO
106	EVER ARIEL LOPEZ
107	CARLOS ANTONIO MARADIAGA
108	JUAQUIN ESPINOZA
109	BARTOLA MARADIAGA RAUDALES
110	CORONADO VALLE
111	RIJER GUSTAVO RAUDALES
112	CESAR RAUDALES
113	DORIS MARGARITA VALLE
114	ANTONIO ALMENDARES
115	GERONIMO CARCAMO
116	FRANCISCO REINIL LOPEZ
117	JOSE GRAVIEL RAMIRES
118	AGUEDA CARCAMO SANCHEZ
119	FREDI ALBERTO RAUDALES
120	CARLOS VIENBENIDO MARTINEZ
121	ELWIN NEPTALI RAMIREZ
122	JUAN ALBERTO ARTEAGA
123	ERICA NOHEMI MONCADA
124	MORELIS YAGUELIN RAUDALES
125	JUSTO GARCILLA
126	AGAPITO SANCHEZ
127	MAURICIO ARTEAGA
128	JUAM PABLO MARTINEZ
129	SELENIA LOPEZ
130	MELBIA ADALIA RAUDALES
131	NORLAN JOEL TORREZ
132	VIRJILIO RAUDALES MARADIAGA
133	HENRY NOEL RODRIUEZ
134	ALBERTO ARNALDO LOPEZ
135	SANTOS TOMAS RAUDALES
136	CRISANTOS RAUDALES
137	ADAL VERTO SANCHEZ
138	WALTER ALMICAR RAUDALES
139	DANELI SARAI GONZALES
140	SANTOS LEONARDO RAUDALES
141	ELICEO MONCADA VARELA
142	PRIMITIVA ANPARO
143	OSMANN BELTRAN LOPEZ
144	SANTOS ALNURFO MONCADA
145	OLGA MARINA LOPEZ
146	MIGUEL ANGEL RAMIREZ
147	KENIA YANARIS BANEGAS
148	MARAIA TOMAZA RAMOS
149	SANTOS NOE LOPEZ

Informe final línea base Demográfica y Socioeconómica

150	EDGARDO ANTONIO LOPEZ
151	JOSE EULARIO RAMOS
152	BERNANDO MARADIAGA LOSANI
153	VBILMA ESPERANZA ARTEAGA
154	RAMON ALFONZO MARADIAGA
155	DEISY VALLE
156	MIRIAN LICETH ARTEAGA
157	JOSE LUIZ RAUDALES
158	WILMER ALEXANDRA RAUDALES
159	JUAN CARLOS LOZANO
160	OLVIN FLORES
161	OSTILIO NEPTALI LOPEZ
162	JOSE EVASMO
163	GLORIA ARGENTINA LOPEZ
164	ABELINO ARCHAGA
165	IVIS ESMERALDA VALLE
166	ELMER RAMOS
167	YARELELI ISABEL BIENBENIDO ARCHAGA S
168	SANTOS HERNAN RAMOS
169	ERLIN GUSTAVO FLORES
170	DOUGLAS HADALIS SOTO
171	DORA RAUDALES
172	EDWIN JUSTINO RAUDALES
173	JUAQUYIN MARADIAGA RAUDALES
174	LUIZ ALBERTO SANCHEZ
175	VIRJILIA ARTEAGA
176	MOISES RAMIREZ
177	CARLOS CANACA
178	ANGEL REINMUNDO CARIAS
179	OSMAN ORLANDO SANCHEZ
180	TIMOTEO RAMIRES BANEGA
181	EVER DANERY SOTO
182	DILCIA ARAZELI SERVELLON
183	FELIPE MONCADA
184	RAMON MONCADA
185	EVER ODAIR RAMIRES
186	MIGUEL RAUDALES
187	SANTOS ALONZO RAMIRES
188	JOSE ARTEAGA
189	SANTOS BASILIO, MENDOZ
190	MARIA DELFINA ARTEAGA J
191	JOEGE YOBANIS RAMOS
192	MARIO ARANCEL RAUDALES
193	JOSE GRABIEL LOPEZ
194	JUANA FRANCISCA RAUDALES

Informe final línea base Demográfica y Socioeconómica

195	MIGUEL ANGER SANCHEZ
196	SINDY LORENA ARTEAGA
197	PEDRO CRUZ
198	DILCIA MARIBEL ARTEAGA
199	REINEL SALINAS
200	JORJE CARCAMO
201	JOSE ARTURO ARTEAGA
202	BERNANDO RAMOS
203	SANTOS DANILO ARTEAGA
204	EVER JESUS SOTO
205	ALEJANDRO SANCHEZ
206	LIDIA MARINA RAUDALES
207	ERIC AMAR FLORES
208	EUGENIO MARADIAGA
209	ISIS NOEMI ARTEAGA
210	DENIA ESPERANZA RAMIRES
211	SINDY RAMOS
212	DIGNA ESPERANZA VAQUEDONA
213	PORFIRIO ARTEAGA
214	MIGUEL MONCADA
215	ADELA PARTRICIA VALLE
216	MARIA RAUDALES
217	SANTOS CRISTINO RAUDALES
218	ELVIN CRISTINO SANCHEZ
219	SANTOS FELI RAMIRES
220	GUSTABO ADOLFO RAU ¿DALES
221	HECTOR ENRIQUE VALLE
222	MARIA MAYDALENA BAQUEDONA
223	SABTOS GERMAN MARTINEZ
224	JUANA RAMONA SANCHEZ
225	SELVIN VALLE
226	SIPRIANO SOTO
227	MARBIN OMAR BASQUES
228	GORGE ADALVERTO RAMOS
229	MAURA LOZANO
230	MARIA DELO ANGELES ZUNIGA
231	ERICA ANDINO
232	FONORA MONCADA
233	MARVIN RUBEMN ARTEAGA
234	GERMAN ANTIONIO MARTINEZ
235	DARWUIN NOEL VALLE
236	MARVIN LEONEL CARCAMO
237	LKELIN ESAU ARTEAGA
238	OLGA ESPERANZA RAPALO
239	KARINA URBELINDA ARTEAGA

Informe final línea base Demográfica y Socioeconómica

240	ROBERTO CARLOS SANCHEZ
241	JOSEC ALBARO MEJIA
242	ERIC RENAN RAMIREZ
243	DALIN ARTEAGA
244	BELKIN YECSEL RAMIRES
245	MARITZA RAMOS
246	ERICA NOEMI MONCADA FLORES
247	GLADIS MARGARITA VALLE
248	HOSTILIO LOPEZ
249	SANTOS SAUK RAUDALES
250	SANTOS ELIAS RAUDALES
251	SANTOS CAYETANO RAMIRES
252	ORLAN ANTONIO MARTINEZ
253	ANATALIA ARTEAGA
254	JUSTO PASTOR RAMIRES
255	OLVIN ALNULFO SANCHE SOTO
256	MARIA MARGARITA RAMO
257	REINALDO MONCADA
258	ANATALIA VALLE ESPINOZA
259	KARRINA LILI VARELA
260	MARCO TULIO VALLE
261	SAUL OMAR BARRIOS
262	FELIX RAMIRES
263	RUFINO RAUDALES
264	SENIA DEL CARMEN VALLE
265	EDIN ARTURO MARTINEZ
266	MAINOR SAMIR MENA
267	WILMER ALEXANDER BAQUEDONO
268	JOSE ALNARDO ARTEAGA
269	GEORGUINA MARTINES
270	CARMEN YOLENI CRUZ
271	VELICIARIO MONCADA
272	MARCOS ANTONIO SOTO
273	EUGENIO LOPEZ
274	ALEXIS DANILO MEJIA
275	FREDI ROLANDO RAUDALES
276	JULIO SESAR RAUDALES
277	JOSE LUIZ RAMOS
278	CELVIN FRANCISCO CRUZ
279	HUGO ARTEAGA
280	JERMAN LEONEL LOPEZ
281	MARIA JUANA VALLE
282	NELE SUYAPA VALLE
283	SUAMI YOLIBET TORRE
284	ANGEL NOEL FLORES

Informe final línea base Demográfica y Socioeconómica

285	GUMERCINDO ARTEAGA
286	CARLOS RAMIRES SANCHEZ
287	MIRNA ARELI LOPEZ
288	JOSE BIEMBENIDO PINEDO
289	GUSTABO ARTEAGA
290	SANDRA CAROLINA ARTEAGA
291	LORENZO SALINA
292	VICTOR RAUDALES
293	YESSY CORDINA ARCHAGA
294	JOSE ANGEL FLORES
295	KENIS ELIZABETH GARCIA
296	AQUILES ANTONIO AGUILAR
297	SUSANA LOPEZ
298	SANTOS REINMUNDO GARCIA
299	MARIA de la PAZ CARCAMO
300	FELICIANO MONCADA
301	MARIA VIRGUINIA ARTEAGA
302	MIRIAN ZUYAPA RAUDALES
303	WILMER ALEXANDER BAQUEDONO
304	WILDA MILADES ANDINO
305	YENCI GISELA RAUDALES
306	JUAN CARLOS MARTINEZ
307	YOJANA VALLE
308	JUAN CARLOS MARTINEZ
309	JOSE DEL CARMEN VALLE
310	KELVIN RAUDALES LOPEZ
311	EDWIN GUSTABO ARTEAGA
312	DANIA MENDOZA
313	RAUL ANTONIO TORREZ
314	JOSE BONIFACIO ARTEAGA
315	FRANCISCO SANCHEZ
316	KENIA MARLENI ARTEAGA
317	NELI MARITZA SANCHEZ ARTEAGA
318	JOSE LUIZ SANCHEZ
319	SANTOS ADOLFO SANCHEZ
320	SANTOS TERCENCIO SANCHEZ
321	EVARISTO ARTEAGA
322	JOSE ESTEWBAN RAMOS
323	CELSO RAMON SANCHEZ
324	FAUSTINA RAUDALES
325	BASILIO SANCHEZ
326	JORGE ALBERTO SOTO
327	ERMERSON SANCHES MONCADA
328	FELIPE ARTEAGA
329	MARGARITA RAUDALES

Informe final línea base Demográfica y Socioeconómica

330	VICTORINA ESPINOZA VALLE
331	DIGNA EMERITA ESPINOZA
332	ZONIA ALVARADO MAYORGA
333	JOSE CONSEPCION SANCHEZ
334	EDRAS ADALID ARTEAGA
335	ARMANDO ESPINOZA VALLE
336	ELVIS ROBERTO ESPINOZA
337	BERNARDO LOPEZ
338	IPOSITO CARCAMO
339	PEDRO ANTONIO MONCADA
340	LUIZ VELTRAN RAMOS
341	SANTOS ADAN RAUDALES
342	SANTOS RAUDALES
343	SANTIAGO RAMIRESS
344	MARIA CRISTINA GONZALES
345	JUANA RAMONA VALLE
346	ALMA MARINA ZOTO
347	RUBEN RAMOS MONCADA
348	DIXIA YOLENI SANCHEZ
349	EBIS NEPTALI
350	JORJE ALBERTO BANEGA
351	MIGUEL LANGE RAMIRES
352	BENIGNO FLORES
353	MARIA MAGDALENA ESPINOZA
354	JUAN PABLO RAMIRES
355	OLVIN DONALDO BORJAS
356	CELVIN MANUEL VALLLE
357	SERGIO CRISTINO RAMIRES
358	JISELA CLARIBEL JUARES
359	MARIA EMILIO DE JESUS SUARES
360	GUSTAVO RAMIRES MONCADA
361	PEDRO ANTONIO DURON
362	SANTOS CLAUDIO SOTO
363	MARIA FRANCISCA RAUDALES
364	ELVIN NERY VALLE
365	EDER ONAN VALLE
366	ELVIN AMILCAR RAMIREZ
367	CRISTINO RAMIRES BANEGA
368	CARLOS VIBIAN BORJAS
369	ROJER ALEXIS VALLE
370	OSCAR ALISANDRO BASQUE
371	OSCAR JOEL MEDINA
372	GILBER ARIEL HERNANDEZ
373	DILCIA MARTINEZ PEREZ
374	LEMES ISMAEL HERNANDEZ

Informe final línea base Demográfica y Socioeconómica

375	MARLENI XIOMARA
376	ANDY YHOAN ESPINOZA
377	GERMAN ACOSTA CABRERA
378	SANTOS RAMOS
379	GLORIA MARIA ZOZA
380	FREDY YOBANI BORJAS
381	WILMER DIONEL GIRAN
382	MIGUEL RAMIRES
383	JUAN FRANCISCO LOZANO
384	ARLON IVANM MENDOZA
385	SUYAPA BIÑERO
386	MARIA ALBERTINA MARADIAGA
387	NANCI DIAS
388	MARLOM BANEGA
389	FAUTO BANEGA
390	JOSE SEFERINO FLORES
391	SANTOS CAMILA MARADIAGA
392	MARVIN ALEJANDRO
393	MARIA SILVERIA FLORES
394	ELVIN LEONEL VALLE
395	ROJER IBAN RAMIRES
396	OLVAN ALEXI RAMIRES
397	INDALESIO GIRAN
398	NOELIA VALLE
399	BANIA MELISA BOTJAS
400	EUSTAQUIA MARTINEZ
401	RUBIS IDALGO MARTINEZ
402	MERIS HOANA
403	JORGE LEONIDAS VALLE
404	INES ZUNIGA MONCADA
405	SANTOS BALENTINO LOZANO
406	RIGOBERTO RAUDALES BANEGA
407	SANTOS FRANCISCO RAMIRES
408	MARICELA MARADIAGA RAUDALES
409	AMINTA CELINA SALINAS
410	SANTOS RAMON MARTINEZ
411	YURIA NOHEMI SANCHEZ
412	MARIA CELSA RAUDALES
413	MIGUEL TRIFINIO CARCAMO
414	ROLANDO MONCADA
415	WILFREDO MARTINEZ VALLE
416	GERONIMO CARCAMO
417	JOSE ARNULFO ARTEAGA
418	LUIZ ALANZA VALLE
419	DICSON DANALI

Informe final línea base Demográfica y Socioeconómica

420	REINA MARIBEL CANACA
421	JOEGE ALEXANDER ARCHAGA
422	ANGELICA MARIA ZUNIGA
423	IDALIA ESPERANZA RAMOS
424	NELSON ALMILCAR GIRON
425	TORIBIO MARADIAGA
426	ENRIQUE VALLE
427	OSCAR OMAR VALLE
428	JAIRO JOSUE BANEGA
429	GUSTABO FLORES
430	MARIA DELOS ANGELES
431	ORLIN ALBERTO RAUDALES
432	SANTOS GERONIMO RAUDALES
433	ALBERTO NOEL RAMIRES
434	JUAN CARLOS MARTINEZ
435	EDMA DALILA LOPEZ
436	HEMMRY ADIEL MENDOZA
437	DARWIN ANTONIO RAUDALES
438	OLMAN FRANCISCO MONCADA
439	GLORIA MARIA ALMENDARES
440	OSCAR ARTEAGA
441	REINA LUGUE
442	ALEX OMAR RAMIRES
443	MERLIN CELINA SANCHEZ
444	MARVIN SAUL RAMOS
445	MARIA NORMA ESPINOZA VALLE
446	DELMER ADONAI MONCADA
447	SANTOS PEDRO LOPEZ
448	LUIS ALFREDO BANEGA
449	HERNESGILDA FLORES RAUDALES
450	SANDRA VIANNEY RAUDALES
451	SANTOS RAMOS
452	ALVARO ALCIDES VALLE FLORES
453	SANTOS ALEJANDRO RAMIRES
454	EMILSON ALEXANDER VALLE
455	MARCIA ESPERANZA RAMOS
456	DAILEN YANELSI MONCADA
457	JHOHANDA GALLO VAZQUES
458	NORMA GERRERO
459	EDWIN NOEL DURON
460	YAMILETH DIAS VASQUEZ
461	LINO VARELA VALLADARTES
462	RIGOBERTO RAMOS LOPEZ
463	DONATO RAFAEL CABRERA NOLASCO
464	ERIK NOEL AYESTAS

MUNICIPALIDAD DE CEDROS F.M

Informe final línea base Demográfica y Socioeconómica

465	SANTOS GONSALOS AYESTAS
466	ROGER ANIBAL MARTINEZ
467	CONCEPCION BALLO
468	JOSE DEL CRUZ RAMOS LOPEZ
469	LUIS REYES AYESTA
470	CARLOS ROBERTO ARTEAGA
471	SEGUNDO RAMIRES LOZANO
472	SALOMON RAMIRES
473	ALEX SALOMON RAMIRES
474	ADRIAN BANEGAS
475	DARWIN MANUEL VALLE
478	MARIA SANTOS RAMOS
449	JESUS MANUEL PACHECO

Buena Vista

Ni	NOMBRE JEFE DE FAMILIA
1	SERGIO RAUDALES CARCAMO
2	EUSEBIO CARCAMO SANCHEZ
3	NOE LOPEZ RAMOS
4	LUIZ ALEXIS LOPEZ
5	DEISI MARGARITA ARTEAGA
6	TRANQUILINA LOPEZ
7	HEUIDY BCAROLINA BERRIOS
8	ALICIA ROSARIO ARTEAGA
9	FREDY EDGARDO MONCADA
10	CELEDONIA MONCADA RAMIREZ
11	MARIA GENARA LOPEZ
12	ANELI JESUS RAMIRES
13	MARIA MARTA MONCADA
14	DORIS AMELIA MONCADA
15	MARTINA ARTEAGA
16	SANTOS ANURFO SANCHEZ
17	JOSE DOROTEO FLORES
18	JERONIMO MIGUEL VALERA
19	SOILA ESPERANZA LOPEZ

Informe final línea base Demográfica y Socioeconómica

20	YENSO OKELI RAUDALES CANACA
21	ADONIS ALONZO GRAN
22	INDALECIO GIRAM
23	SONIA MARAIA RAUDALES
24	JOSE NAPOLEON MONCADA
25	SANTOS FELIPE SANCHEZ
26	MARIO RENE LOPEZ
27	LUCIANO VALLE
28	VICENTE RAMIRES
29	ELKIN MANUEL RAMIRES
30	GLORIA ESPERANZA RAMIRES
31	TULIO NEPTALI SOTO
32	TORIVIO RAUDALES
33	ROJER VICENTE MARTINEZ
34	PEDRO ANTONIO CARCAMO ALMENDARES
35	STHEFANI MICHELLE ROMERO
36	CARLOS ALFREDO COLINDRES
37	JIMI ALEXANDER RAUDALES
38	CARLOS COLINDRES CARCAMO
39	AGUSTINA CARCAMO
40	WUALDEMAR LOPEZ ARTEAGA
41	LUIZ CARBELINO CARCAMO
42	MERCEDES YALENI
43	FREDY ESGARDO RAUDALES
44	YEXENIA NOEMI SANCHEZ
45	JOSE SAMTOS EUJENIO
46	JORJE RAMIRES CANACA
47	LUIS ANTONIO MONCADA
48	FERNANDO BANEGAS
49	ENEMESIA BANEGAS
50	CARLOS LOPEZ
51	NAPOLEON VALLE
52	MAURICIO CANACA

Guachipilín

Ni	NOMBRE JEFE DE FAMILIA
1	SANTOS TEODORO BAQUEDONA
2	EDWIN MOISES RAMIRES
3	EDVIN JAVIER SOTO
4	JAVIER EDGARDO SANCHEZ
5	SANTOS ALEJANDRO ARTEAGA

Informe final línea base Demográfica y Socioeconómica

6	HUGO BISNEY MARTINEZ
7	EYMI MONCADA
8	ROGER LEONEL BARJAS
9	JOSE VALLE
10	BELKIS PADRIA ARTEAGA
11	ROSA MARIA SANCHEZ
12	JOSE FRANCISCO GONZALES
13	ESTEBAN SOTO
14	MAINOR ARIEL ESPINOZA
15	ELVIN GEOVANI GONZALES
16	LEDIS NOHEMI MONCADA
17	EVA IBANIA SANCHEZ RAMOS
18	RUBEN RAMIRES
19	RUELI EMANUEL ARTEAGA
20	DUGLAS OBENIEL SOTO
21	CRUZ MARINA ARTEAGA
22	ELGAR IVAN SANCHEZ
23	OSCAR RADIMIRO MARTINEZ
24	BESSY CAROLINA RAMOS
25	BIENVENIDO LOPEZ
26	SIMION RAMIREZ MONCADA

Los Naranjos

Ni	NOMBRE JEFE DE FAMILIA
1	JENRRY ALEXANDER RAUDALES
2	JOSE SANTOS EUGENIO
3	SIRIACO SANCHEZ
4	SANTOS BENITO RAMOS
5	JORBIN JAVIER RAUDALES
6	ALEX BARAHONA RAUDALES
7	MARIO ROLANDO ARTEAGA
8	SANTOS RUBEN RAMOS
9	GERDY LISET SANCHEZ
10	WUILSON BIANEL BAQUEDA
11	JORGE ALBERTO RAUDALES
12	JOSE ANTONIO SANCHEZ
13	FEDERICO ARTEAGA BORJAS
14	MAURICIO ARTEAGA SANCHEZ
15	SANTOS ARTURO ARTEAGA
16	OLGA MARINA RAMOS
17	RAMIRO ROMERO GOMEZ

Informe final línea base Demográfica y Socioeconómica

18	SANTOS SOLATIEL SANCHEZ
19	ADRIAN FRANCISCO
20	JOSE SANTOS RAUDALES
21	VICTOR MANUEL SANCHEZ

Las Delicias

N°	NOMBRE JEFE DE FAMILIA
1	NELIS XIOMARA RAMOS RAUDALES
2	REINEL RAUDALES MARADIAGA
3	EDWIN RENAN ARTEAGA
4	JOSE HIPOLITO ARTEAGA MONCADA
5	JOSE MARIANO RAMOS
6	LEONEL LOPEZ ARTEAGA
7	CRISTIAN EMERSY ARTEAGA
8	OLGA MARINA RAUDALES
9	MARCOS ZOTO RAUDALES
10	MEXI DANIEL RAUDALES
11	JOSE DANIEL RAMOS
12	PURIFICACION RAMOS FLORES
13	SANTOS FRANCISCO RAMOS RAUDALES

Los Planes

N°	NOMBRE JEFE DE FAMILIA
1	CARLOS ALBERTO RAUDALES
2	JOSE LEON RAMIRES
3	JOSE RAUL SANCHEZ
4	SANTOS BENIGNO RAUDALES
5	MARBIN OMAR BANEGA
6	NOSARIO RANIRE
7	DIDIER LENIN RODRIGUE
8	SANTIAGO RAMIRES SANCHEZ
9	CELIN OBENIEL BANEGA
10	FRANCISCO VALLE
11	RIGOBERTO SALADOR
12	JUAN PABLO BANEGA
13	RAMIRO RAUDALES
14	CARMEN MANHDALENA
15	SANTOS ARTURO MONCADA RAMOS

Informe final línea base Demográfica y Socioeconómica

16	SANTOS ROGELIO GONZALES RODRIGUEZ
17	JULIO BANEGAS
18	MARIA SANTOS SANCHEZ
19	CONSEPCION SANCHEZ
20	ANDREA MORAZAN
21	CELIO LAVAIRE CRUZ
22	JOSE FELICIANO RAUDALES
23	ELIAS JOSUE RAMIREZ

Montaña Vieja

Ni	NOMBRE JEFE DE FAMILIA
1	VENTURA LOZANO
2	YULI AMANDA GONSALES
3	MILBER OMAR RAMOS
4	IRIS YAMILETH GARCIA
5	EVELIN RAUDALES
6	SANTOR JOGE SANCHEZ
7	ELVIN EDUARTDO MENDEZ
8	VICTOR MANUEL SANCHEZ
9	ACELIDA MARIA SANCHEZ
10	SANTOS YOBANI ESPINOZA
11	ANGEL GERONIMO RAUDALES
12	JULIA YONORY LOPEZ
13	MARVIN DANERY SOSA
14	LUIZ ANTONIO SANCHEZ
15	ROSA MELIDA CRUZ
16	ROBERTO MARADIAGA
17	ELUTERIO RAUDALES RAMOS
18	JAIRO RONAN VALLE
19	NOEL ANTONIO MARTINEZ
20	ADALID SANCHEZ RAMIRES
21	ALBAN YOENI LOPEZ
22	JOSE MARCIAL LOPEZ
23	ENA MARILO RAMOS
24	RITA DORA MARADIAGA
25	LESMIN YARYTSA
26	ROSMERY YESENIA LOPEZ

Santa María de Bañaderos

Ni	NOMBRE JEFE DE FAMILIA
-----------	-------------------------------

MUNICIPALIDAD DE CEDROS F.M

Informe final línea base Demográfica y Socioeconómica

1	JOSE ISMAEL LOPEZ ALVARES
2	MARTHA NORA MARTINEZ
3	JENRY GONZALES RAUDALES
4	MARIA ROSAURA MARTINES
5	CRUZ ALEXIS COLINDRES
6	JENEY COLINDRES MARTINEZ
7	FRANCISCO COLINDRES MARTINEZ
8	JOSE CARLOS CARIAS
9	WILMER OMAR MONCADA
10	JUAN RAMON VALLE
11	SANTOS NERY RAMIRES
12	SANTOS SIMOR ARTEAGA
13	´PEDRO ANTONIO RAUDALES
14	JUAN FRANCISCO ARTEAGA
15	MANUEL DE JESUS BORJAS
16	ELVIN OMAR RAUDALES
17	ELMER ALEJANDRO SOTO
18	JOSE ADONAY VALLE
19	EBLIS RONNEY CHIRINOS

El Tule

Ni	NOMBRE JEFE DE FAMILIA
1	ALFONZO VARELA
2	XIOMARA ESPERANZA CARCAMO
3	CESAR AGUSTO ANDINO
4	VICENTA NUÑES
5	ALFREDO ALEMAN
6	JUNIOR NOE ARTEAGA
7	REYNEL RAUDALES MARTINEZ
8	CARMELA SANCHEZ MARTINEZ
9	BELIA MARGARITA BANEGAS

San Cristóbal

Ni	NOMBRE JEFE DE FAMILIA
1	CARLOS RENE ARTEAGA
2	SABINO RAUDALES
3	PABLO ANTONIO MONCADA

Informe final línea base Demográfica y Socioeconómica

4	ELMER ANTONIO MONCADA
5	JOSE ADRIAN VALLE
6	RONY ADALID MONCADA

El Tablón

Ni	NOMBRE JEFE DE FAMILIA
1	EDUARDO CARCAMO
2	SINDIA ORTIZ
3	NORA VALLE
4	DILMA ALICIA FLORES
5	MARIAN JANETT DIAZ LOPEZ
6	LUCINDA FLETES
7	BELINDA VALLE
8	ARLEN CUADRAS
9	BRAYAN WILFREDO CARCAMO
10	SANTOS VENTURAS LOZANO
11	SANTOS BENJAMIN BANEGAS
12	ISMAEL SANCHEZ
13	MIGUEL ANTONIO FIGUEROA
14	CARLOS VELASQUES
15	ISIDRO SUARES
16	SANTOS LEOCADIO NAVAS
17	NELSON DAVID HERRERA
18	MAURA LUZ CASTILLO
19	GLORIAS ONDINA AMADOR
20	BILMA VALLE
21	YUNIOR DIAZ
22	RONAL ORTIZ
23	EDUARDO ALFREDO CRUZ
24	JOSE ALFREDO ROSALES
25	LIDIA DIAZ
26	ERIKSON RIVERA
27	TIOFILO SANTOS DOMINDUEZ
28	ALAM ORDOÑES
29	ANTONIO FERNANDO VALLE
30	ELIN GABRIEL MURILLO
31	PEDRO ANTONIO MAYORDA
32	CARLOS RIVERA LAGOS
33	MANUEL ANTONIO CILVA
34	ROLANDO MARADIAGA LAGOS
35	NICOLASA MARIA MARADIAGA

Informe final línea base Demográfica y Socioeconómica

36	SANTOS TORRES
37	RICARDO HERNANDEZ
38	JUANA MARIA ROQUE
39	LUCILLA GIRON
40	MARTA FERRERA
41	KENIA JANETH BUCARDO
42	GLADIS MEDINA
43	JAIME NOEL PAZ
44	LAURA MERCEDES MEDINA
45	MARCOS ANTONIO BURILLO
46	JULIO CESAR RAUDALES
47	OSMON AGUILAR
48	GLENIA ESPERANZA MURILLO
49	RUBEN ANTONIO MURILLO
50	OSCAR TURCIOS
51	MERCEDES DIAZ
52	MARIA MARGARITA DIAZ
53	SARAI VELASQUEZ
54	ACENSION ARTEAGA
55	ORFILIA SALGADO
56	MARVIN TURCIOS
57	ANDRES DIAZ
58	OSCAR ANTONIO MEDINA
59	OSCAR DIAZ
60	GONZALO DIAZ
61	RAMON MARADIAGA
62	JOSE VICENTE TURCIOS
63	RUTH PATRICIA DIAZ
64	MARITZA ANTONIA PAZ
65	AIDA ISABEL MADINA
66	KENIA YOLIBET MEDINA
67	ISABEL CUADRAS
68	ROMULOJOSE SUNIGA
69	REINA SENTENO
70	REINA TORRES
71	MARTHA CUADRAS
72	VILMA LUQUE
73	OFELIA GALVEZ
74	LESBY ERENIA CILINDRES
75	JOSEFA FERNANDEZ
76	EDARDINA FUNEZ
77	EMILINA CRUZ
78	MARIO ROBERTO TORRES
79	SORIA CENTENO
80	SANTOS PATORA RAUDALES

Informe final línea base Demográfica y Socioeconómica

81	EDGAR ALEXIS GALO
82	ROMULO ZUNIGA
83	MELVA ROSIBEL MEDINA
84	DOMITILA GOMEZ
85	LENIN OMAR RAUDALES
86	LEONEL OMAR CABRERA
87	OSCAR GODOY
88	JOSE DE LA CRUZ CERRETO
89	MARIO VALLE VORGAS
90	ENMA PATRICIA REYES
91	NUBIA ASUCENA RODRIGUEZ
92	LEONILA MIRULLO
93	DINA RUTH HERNANDEZ
94	JOSE ANGEL DIAZ
95	CARINA HERNANDEZ
96	EDIL RIVERA
97	JOSE DE JESUS RIVERA
98	JOSE OCAMPOS
99	MILTON ORTEGA
100	JOSE INES CARRANZA
101	CARLOS DIOMEDI ROQUE
102	GERMAN CRUZ
103	MARTA BARAHONA
104	LUIS ALONSO ELVIR
105	OTILIO CARCAMO
106	LUIS ALONSO AVILA
107	MIGUEL DE LA ROSA COLINDRES
108	MARIA IRMA LAGOS
109	SANTOS ERNESTO ROQUE
110	MIGUEL ROQUE
111	JOSE ROQUE AMADOR
112	BLANCA ALICIA CALLEGO
113	JOSE REYES
114	RENE LUQUE
115	JUAN GOMES PERALTA
116	LUVIANO ALVARENGA
117	NELY SOFIA RODRIGUEZ
118	JAVIER RIVERA
119	TOÑO VALLE
120	BISENTE GARNE
121	SANTOS PORFIRIO
122	MILAGROS VALLE
123	RAUL ENRIQUE CENTENO
124	ALBERTO DONAY LAGOS
125	SACARIAS RIVERA

MUNICIPALIDAD DE CEDROS F.M

Informe final línea base Demográfica y Socioeconómica

126	OSCAR CARCAMO
127	SERGIO ANDRADE
128	OMAR OSEGUERA
129	JOSE MESA
130	GUELMA ROQUE
131	SANTIAGO MEJIA
132	SANTOS VARELA
133	MARLON GOMEZ
134	WILFREDO VALLE
135	MARCIO ORTIZ
136	JUAN FRANCISCO BANEGAS
137	RAUL ANTONIO PONCE
138	MARIA ORTEGA
139	JOSE ROQUE BARAHONA
140	TOMAS REYES
141	MA LUCIA PEREZ
142	IBAN ROQUE SALGADO
143	BLANCA DOMINGA MARADIAGA
144	JULIA ELVIR
145	JULIO CESAR RIVERA
146	GUSTABO RAUDALES
147	RAMIRA BARAHONA
148	ISELA ACOSTA
149	ALISON PONCE GERRERO
150	JOSE FRANCISCO CENTENO
151	EMMA CANALES
152	SOLBERIO LOPEZ
153	OLGA LOPEZ
154	KARLA BARELA
155	MANUEL ALEXANDER ANDINO
156	LAURA PERALTA VALLE
157	SANTOS FLORES
158	ALEJANDRO ANDRADE
159	GERMAN ANTONIO ELVIR
160	DAGOBERTO ROQUE
161	EBELIO CRUZ
162	WILFREDO GUTIERREZ
163	JOSE ANDINO ALONSO
164	NELDA ROQR
165	JORGE MAYORGA
166	GULIANA VALLE VALLE
167	LOLI MARLENI ANDRADE
168	LEONIDAS CRUZ FLORES
169	PETRONILA ANDRADE
170	MARCOS SALGADO

MUNICIPALIDAD DE CEDROS F.M

Informe final línea base Demográfica y Socioeconómica

171	LOURDES MARIBEL RECONCO
172	ISABEL RIBERA RODRIGUES
173	GILBERTO ANDRADE
174	DANIEL CUELLO
175	MARGARITA BELASQUES
176	GERARDO RODRIGUES LUQUE
177	EDWIN ADALI PEÑA
178	FLORENCIO LOPEZ
179	NECTALI CASTRO
180	FRABCLIN BARELA
181	LUIZ RIVERA
182	CARLOS ARNOLFO BARAHONA
183	LEOPOIDO AMADOR
184	MARIA CRISTINA BARAHONA
185	SIXTO LOPEZ
186	REINA LOPEZ
187	SANTOS PASTOR PORTILLO
188	BIDAL ANTONIO ESPINAL
189	DILCIA YOLIBETH BARAHONA
190	JAVIER MURILLO
191	ROJER RIBERA
192	CARLOS ORLANDO MERLO
193	MIGUEL ANGEL BARRIENTOS
194	JOSE SALVADOR RODRIGUEZ
195	JOSE ISIDRO RODRIGUES
196	SANTOS ELIAS RODRIGUES
197	JOSE RIBERA
198	DILBER NOEL LUQUE
199	SUYAPA LOPEZ
200	MELVA MARISA REYES
201	EDGARDO LOPEZ
202	TANIA TERESA BALLE
203	YESICA PATRICIA CHIRINOS
204	EMIR MOISES ESCOTO
205	OSCAR LOPEZ
206	CELSO BIDAL HERNANDEZ
207	CLAUDIA MARIA ROSALES
208	RAMONA LUBINA LOPEZ
209	LEIDA ROSDELINA ESCOBAR
210	CELINA RODAS
211	TERESA DE JESUS MAIRANA
212	DEISI PATRICIA LOPEZ
213	ISRAEL HERNANDEZ
214	MARI YOHANA
215	JUAN CARLOS CACERES

Informe final línea base Demográfica y Socioeconómica

216	MARIA JUSTINA MARADIAGA
217	OLMA JOSE MARADIAGA
218	EDVIN SAUL BARRIENTO
219	MARIA DE LA CRUZ ABARADO
220	BRAYAN ALEXANDER GARCIA
221	IRIS SULEMALOPEZ
222	ALBA LUDIS CASTILLO
223	NANCY LORENA DORMES
224	MARILU RAMIRES LOPEZ
225	MARLON ARMANDO RODRIGES
226	MARTHA IRIS MAYORGA
227	ANA FUNES
228	GABRIEL ARTURO CRUZ
229	SANTOS LOPEZ BUSTILLO
230	OLINDA PASTRONA ESPINAL
231	NORMA VALLE
232	SARAH VALLE
233	KEIDY YANIRA RAMIRES
234	FLORENCIO ESPINOSA
235	MARIA DE LA CRUZ LUQUE
236	SINTIA PAOLA JORMES
237	BELKIN YOJANA LAGOS
238	GLENDA ELIZABETH ROQUE
239	MARIA PAVON
240	ANGELY MARICELA LOPEZ
241	SANTOS EMILIO MEJIA
242	JUSTINA REAÑOS
243	ANA DORIS FLETES
244	DANIA MARIELA RIVERA
245	SELENA LILIBET REYES
246	NELLY JANETH CRUZ
247	DILCIA YAQUELIN CRUZ
248	LUCIO LUQUES
249	SILVIA YOJANA SENTENO
250	ANDRES ALBERTO ROQUE
251	DAMIAN SENTENO
252	SANTOS ALONSO REQUE
253	JABIER EBELIO ROQUE
254	MARLON LUQUE
255	SANTOS BIDAL ACOSTA
256	ISIDRO SENTENO
257	NELSON BARAHONA
258	JOSE SANTOS LIMA
259	ELMER LAGOS
260	KARLA PATRICIA MEJIA

Informe final línea base Demográfica y Socioeconómica

261	JORGE ALONZO LOPEZ
262	MARTIN SABINO LOPEZ
263	DOMINGO PAVON
264	CARLOS ALVERTO RODOS
265	DELMER OMAR LAGOS
266	ELVIN NOEL FLORES
267	WILMER ALEXANDER HERNANDEZ
268	PEDRO RIVERA
269	AMILCAR MALVEZ
270	EDI ALEXANDER RAMIREZ
271	ISAIS LIMAS
272	EDGAR NUÑEZ
273	MARCO CRUZ
274	FRANCY RAMIRES
275	ANGEL CRUZ
276	YOBANI ALVARENGA
277	PEDRO ISAIA CARIAS
278	ARMANDO LAGOS
279	NELSON ENRIQUE DIAZ
280	ESTEBAN ELVIR
281	JORGE ODIL MAYOGA
282	OSCAR ROBERTO ESTRADA
283	YOBANI ALFREDO ALBARENGA
284	EDWIN DAVID CHAVARRIA
285	JOSE FELICIANO COELLO
286	MEYLI AZUCENA MARADIAGA
287	ADELA DEL SOCORRO LOPEZ BUSTILLO
288	GUADALUPE REYES MEDINA
289	RAMON ANTONIA ALVARENGA MENDOZA
290	FANY YESENIA
291	NIDIA SIOMARA VALLE LOPEZ
292	VISENTE ANASTASIO VARELA VALLE
293	MAINOR ABEL MALDONADO MARTINEZ
294	MARIA
295	EDWIN FABRICIO
296	MARIA JOSEFA FLORES LOPEZ
297	EUJENIO AARON ROSALES
298	MARLO ADONIS RAMOS
299	SANTOS OMAR ROQUE
300	RICHAR OMAR REYES MEDINA
391	JORGE MAURICIO MAYORGA
392	MARIA ARGENTINA VALLE VALLE
393	RUTH NOHEMI VALLE COELLO
394	MARIA LOURDES MALDONADO
395	YEIDDI MELISSA LOPEZ CUADRAS

Informe final línea base Demográfica y Socioeconómica

396	ESTEBAN VALLE
397	LUIS ANTONIO CABRERA SANCHEZ
398	JUAN RAMON
399	EUENIO MARTINEZ
400	SANTOS FLORENTINO
401	AMILCAR MALDONADO
402	LEXLY YOLANI LOPEZ PONCE
403	BLANCA BARAHONA
404	REINA DOLORES MAIRENA
405	TOMASA
406	REYMUNDO MARTINEZ BARAHONA
407	RIGOVERTO CUELOO RODRIGUEZ
408	OLEGARIO MALDONADO
409	SANTOS LEGNEL CARIAS

El Tamarindo

N°	NOMBRE JEFE DE FAMILIA
1	GERMAN MEGIA
2	JENRRI ADONAY MADRID
3	ALBER ALEXIS DIAZ
4	SANTIAGO MEGUIA
5	JUAN FRANCISCO BARAHONA
6	OSCAR YENIEL ANDRADE
7	CESAR ODILIO CALIX
8	MARCOS ANTONIO AVILA
9	MARIA ISAGUIRRE
10	JOSE DE LA ROSA GONSALES
11	AMANDA ESMERALDA DIAZ
12	MARCELINO AGUILAR
13	MERCI GRISELDA DIAZ
14	MANUEL ALVARADO
15	CARLOS ROBERTO FUNES
16	ROMEO DIAZ
17	EDWUIN ALEXANDER DIAZ

Informe final línea base Demográfica y Socioeconómica

18	FERNANDO CHABARRIO
19	LETICIA TORRES
20	MARCOS RADOLFO ZUNIGA
21	JOSE CRISTINO ANDRADE
22	JUAN ANGUEL VELASQUEZ
23	DINORA ELVIR
24	JOSE ROSARI BALDIVIA
25	MARICRUS ARCE
26	JOSE DANIEL ZUNIGA
27	FERNANDO ABILA
28	SEIDI PATRICIA
29	JUANA AMADOR
30	FRANCISCO LOPEZ
31	JOSE DEL SOCORRO LANZA
32	JAVIER VARELA
33	SANTOS GUSTAVO PONZE
34	EDVIN EDUARDO VEGA
35	DIONICIO RAMON ALVARADO
36	MIGUEL ANGEL ALBARADO
37	ISIDRO MENDOZA HERNANDEZ
38	SAMUEL ARNULFO ALVARADO
39	FRANKLIN ALEXANDER ZUBIGA
40	CARMEN ANTONIO ANDRADE GARCIA
41	DELMÍ AZUCENA LOPEZ
42	JOSE GERONIMO REYES
43	PEDRO ANTONIO ZINIGA
44	JOSE DANILO ANDRADE
45	HENRY YVANI ANDRADE RAMOS
46	MARIA ANGHELICA HERNANDEZ
47	ANA YADIRA BANEGAS CASTRO
48	ROMULO RAUDALES
49	ANGEL BENITO RIVERA MARADIAGA
50	ALLAN JUNIOR BARAHONA ANDRADE
51	YURI JACKELIN ANDRADE
52	CARMEN YOSLANI VEGA
53	SANDRA GUADALUPE PONCE
54	JOSE DAVID MUNGUIA
55	REINA ISABEL ACEITUNO
56	REINA CRISTINA JIRON GARCIA
57	JUAN FRANCISCO LOPEZ
58	FRANCISCO GARCIA
59	JOSE MANUEL SOSA
60	DIANA TOMASA ZUNIGA ELVIR

MUNICIPALIDAD DE CEDROS F.M

Informe final línea base Demográfica y Socioeconómica

61	SANTOS RAFAEL ALVARADO
62	JOSE LUIS VEGA GARCIA
63	ELA DALILA RAUDALES ALCERRO
64	GLORIA ERAZO
65	BERTA ROSIBEL VEGA
66	EVA YUILISSA RAUDALES
67	DENIS ESTELA ARCHAGA RIVERA
68	MARCO RODOLFO ZUNIGA
69	MIGUEL DIAS PAZ
70	ONEIDA EMELINDA DIAZ GARCIA
71	MERLIN CRISTINA VARELA MEJIA
72	MARIA HIJINIA RIOS CANALES
73	FELICIANA GARCIA
74	AMNTONIA AVILES
75	EVA GLORIA BANEGAS
76	HENRY YOVANI ANDRADES
77	JOSE LANZA
78	MANUEL ALVARADO ZUNIGA
79	TOMAS ENRRIQUE DIAZ
80	YESI MARIA SOTO ZUNIGA
81	DELMIRA ESPERANZA ALVARADO
82	MIRNA SULEMA DIAZ RAUDALES
83	MARIA ALTAGRACIA ZUNIGA
84	YARICZA GISELA ZUNIGA DIAS
85	MARINA ANDARA
86	MANUEL ALVARADO ZUNIGA
87	GERMAN VENERI ZUNIGA AVILEZ
88	HEIDI YAMILETH LAI8NEZ AVILES
89	JULIA TERESA RAUDALES RAMOS
90	BLANCA DIAS
91	TERESA DE JESUS GARCIA
92	JUANA FRANCISCA CARIAS
93	ANA MARIBEL TORRES AMADOR
94	JENDERSE CELI DIAS
95	GLENDA YAMILETH VEGA
96	JOSE ISAC ROMERO
97	NATALIA VEGA

El Alto

N°	NOMBRE JEFE DE FAMILIA
----	------------------------

MUNICIPALIDAD DE CEDROS F.M

Informe final línea base Demográfica y Socioeconómica

1	LUIZ ANDINO SANTILLANO
2	CARLOS ALBERTO MONCADA
3	ELMER MALDONADO
4	RUFINACUADRAS
5	CONCEPCION ESPINAL
6	KEVIN OSMIN CENTENO
7	REYNA CAROLINA ROSALES
8	SANTOS PEDRO CANTILLANO
9	DAVID CASTRO SUAREZ
10	OSCAR ROBERTO ESTRADA

Las Animas

N°	NOMBRE JEFE DE FAMILIA
1	ORLIN RAFAEL MEDINA
2	DELWIN JESUS MANDOZA
3	JUAN ANTONIA ELVIR
4	JONIS GUSTAVO ARCHAGA
5	OSMAN RENE ELVIR
6	OTILIA TURCIOS TORRES
7	MARGARITA MEDINA
8	ELMER EVENOR GIRON
9	MIGUEL ANTONIO GIRON
10	JOSE LUIZ VELASQUEZ
11	MARGARITA ERAZO
12	NORMA LIZETH VELASQUEZ
13	JOSE MARIO ZUNIGA
14	SANIAGO MEDINA
15	SONIA MARLENI ARCHAGA
16	ERIK FERNANDO ELVIR
17	FRANCISCO BARAHONA
18	AMILCAR ZUNIGA
19	ADELINA ARCHAGA
20	JORGE ARMANDO TORRES
21	ELIA JOSEFA CARIAS
22	VIRGINIA TORRES TORRES
23	CATALINO OCHOA
24	JOSE LUIZ ARCHAGA
25	MARIA RAMONA ARCHAGA
26	MARLENY AIDE FUENTE
27	JOSE ZUNIGA
28	PAULA TORRES

Informe final línea base Demográfica y Socioeconómica

29	LIANA CARIAS
30	EMILIA TURCIOS
31	MIGUEL ANDINO REINA
32	INGRIS SUNIGA
33	CESILIA CHAPAZ
34	CRISTIAN TORRES
35	RAFAELCHAPAS
36	RODOLFO MEJIA
37	JOSE REINALDO HERNANDEZ
38	ANA TORRES
39	ARTURO ERAZO
40	JERMAN ALEXIS ARCHAGA
41	MARIA DE CARMEN RAMIREZ
42	EDIL ALVERTO ZUNIGA
43	ANTONIO CENTENO
44	MARIA ROSINDA ANDINO
45	ROSA LINDA ERAZO
46	MARIA ELENA GARCIA
47	CLAUDIA PATRICIA ARCHAGA
48	MAURA TORRES
49	CLENENTINA MEDINA
50	RANULFO GERMAN TORRES
51	NERY CARIAS
52	JOSE ROSA ARCHAGA
53	MARGARITA ERAZO
54	DENIS TORRES
55	FRANCISCA TORRES
56	GUILLERMINA MEDINA MEZA

La Laguna

N°	NOMBRE JEFE DE FAMILIA
1	JUAN DE DIOS MENDOZA
2	HECTOR REYES
3	WIRSON HERNANDEZ
4	GEREMIAS REYES
5	MARCOS TULIO MEDINA
6	OBER MEDINA
7	CARLOS ELVERTO AGILAR
8	RENAN REYES
9	SAMUEL NUÑES
10	PORFIRIO HERRERA

MUNICIPALIDAD DE CEDROS F.M

Informe final línea base Demográfica y Socioeconómica

11	VINTORINA GARAY
12	OSWALDO GARCIA
13	RUNIS REYES
14	HERLINDA BARDALES
15	EDILFREDO VALLE
16	MARVIN REYES
17	CARLOS ALBERTO RUIZ
18	BELKI MARICELA VARELA
19	SAMNTIGO REYES
20	AUDI NEEMIAS ESPINOSA
21	MILGIA VANESSA FLORES
22	VICTOR ANTONIO GARCIA

Nueva Suyapa

Ni	NOMBRE JEFE DE FAMILIA
1	MILTON DURON
2	DIEGO ISRAEL GALINDO
3	LUIZ PABLINO GALINDO
4	DIMAS MARADIAGA
5	EDUAS EFRAIN EUSEDA
6	ONEIDA YAMILETH COREA
7	MARTA COREA
8	WILMER ESPINISA
9	YIMI JOSUE GELINDO
10	WILTON JOSE GALINDO
11	JOSE FERMIN DURON
12	CARLOS EUSEDA
13	MELVIN ADALI EUSEDA
14	CARLOS EDUARDO BALERIANO
15	JOSE DAVID COREA
16	JOSE FRANCISCO EUSEDA
17	MILTON OMAN EUSEDA
18	EFRAIN EUSEDA
19	ELIAS DURON FLORES
20	SONTOS RUFINA ORTES
21	MARBIN DELSID
22	FIDEL EUSEDA
23	SONTOS SAUL ORTES
24	SANTOS ALEJANDRO ORTES
25	DALIA RODOS PALMA

MUNICIPALIDAD DE CEDROS F.M

Informe final línea base Demográfica y Socioeconómica

26	SELVIN ALEXANDER EUSEDA
27	FRANKIN ISAIAS NIETO
28	JOSE DANIEL BARAHONA
29	JOSE ALSIDES EUSEDA
30	NELSON YOBANI ORTES
31	REINA SUYAPA FLORES
32	JUAN GABRIEL FLORES
33	SANTOS URSULO NIETO
34	ISRAEL SALOMON FLORES
35	RAMON ISAIAS DURON
36	MARIO DURON
37	MARIA ENVAGELISTICA FLORES
38	KAREN ANADEL NIETO
39	SANTOS JABIER AVILA
40	GERSON ESAU NIETO
41	GERSON ELIESER FLORE
42	JABIER HENRRIQUE ORTES
43	HENRY NOEL MONTOLLA
44	GUILVER DURON
45	SANTOS ISRAEL ORTES
46	OSCAR CRUZ FLORES
47	DANIEL ORTEGA
48	ALEXANDER ANTONIO MONTOYA
49	EDITH ISAIAS COREA
50	FRANCISCO MADROY
51	GERMAN DIAZ
52	MARIO DIAZ
53	MARTA ZUNIGA
54	CRISTIAN ALVARES ANDINO
55	FRANCISCO BELASQUEZ
56	LOURBIN CANACA
57	ALBA MATAMOROS
58	ELVIA ARRAZOLA

Nueva Concepción

N°	NOMBRE JEFE DE FAMILIA
1	IDALIA HERNANDEZ
2	EDIVERTA RAMIREZ
3	JUAN DE DIAS MENDOZA
4	ELBA ROSA MONGUIA

MUNICIPALIDAD DE CEDROS F.M

Informe final línea base Demográfica y Socioeconómica

5	BESSI VARELA
6	NERLIN RAMON VEGAS
7	RODRIGO ISIDRO MENDOSA
8	LIDIA CASTILLO
9	CECILIA BARAHONA
10	JOSE SANTOS HERNANDEZ
11	PEDRO MENDOZA
12	MARCO ANTONIO MEDINA
13	SANTOS GONSALEZ
14	EDWIN ALEXIS ESCOTO
15	JORGE MEDINA
16	RIGOBERTO MEDINA
17	MARIA MARTIR BARDALES
18	GUILLERMO BARDALES
19	SAMUEL OCHOA
20	CARLOS MUNGUILLA
21	ADIAN MUNGUIA
22	JULIA HERNANDEZ
23	OVIDIO GONSALES
24	JOSE SABAS BARDALES
25	MARINA REYES
26	SANTOS MARIA MADINA
27	ERLINDA MESA POSADA
28	PAULA BARDALES
29	AMILCAR BARDALES

El Guante

N°	NOMBRE JEFE DE FAMILIA
1	MARIA CLORINDA
2	FRANCISCA SALINAS
3	ARISTIDES LOPEZ
4	EIVI REYES
5	EMELDA LUQUE
6	YONI GONZALES
7	DANIEL ARTURO LUQUES
8	FRANCISCO ALVARES
9	ELSIN MARIBEL MONTES
10	CARLOS FRANCISCO SALINAS
11	MAURO ALFREDO MARTINEZ
12	FILIBERTO HERNANDEZ DIAZ

Informe final línea base Demográfica y Socioeconómica

13	SANDRA REYES
14	ONEYDA DIAZ
15	CLAUDIA AMADOR
16	ESTHER PASTRANA
17	JOSE PASTRANA
18	ERNAN TERENCE MARTINEZ
19	ADOLFO LICONA
20	ROMELIA REYES BARAHONA
21	MEDARDO ELVIR REYES
22	CRISTOBAL CRUZ
23	GILBERTO LOPEZ
24	ARNO REINERIO
25	DAGOBERTO BARAHONA
26	MARIO ROBERTO BARAHONA
27	JAVIER FRANCISCO PONCE
28	YUDI VANESSA ORTEGA
29	DANIEL HERNANDEZ ROMERO
30	ALEXI OMAR PONCE GAMES
31	EDILBERTO HERNANDEZ
32	EDWIN ROGELIO REYES HERNANDEZ
33	FAUSTINA MATAMOROS
34	LEONEL FRANCISCO LOPEZ
35	WILMER ALONSO SANDOVAL
36	RONI JUAQUIN LUQUE
37	BESSI YANETH CARRASCO
38	MERARI ROMERO
39	ELVIN OMAR CARRASCO REYES
40	JORGE BARAHONA ANDINO
41	ALONSO SALVADOR DIAZ
42	POMPILIO FRANCISCO REYES
43	ROBIN JUAQUIN LUQUE
44	PEDRO DARIO ANDINO
45	TELMA ANTONIA SELAYA
46	MARTIN ADONAY FLORES MARTINEZ
47	SILVIA REYES
48	SOLIN DARIO ANDINO
49	ELVIN AGAPITO ALVARES FLORES
50	CARLOS ANTONIO SUAREZ
51	JOSE MARTINEZ
52	ESTHER HERNANDEZ
53	JOSE CONSEPCION SIERRA
54	CARLOS YOBANI ESTRADA
55	MARIA GARACHAS
56	ELIJO ORLANDO BARAHONA
57	MARIO ERNESTO HERNANDEZ

Informe final línea base Demográfica y Socioeconómica

58	VICTOR ANTONIO DIAZ CRUZ
59	RAMON AMADEO CARRASCO
60	MANUEL ALVARES COLINDES
61	JERMAN GUSTAVO CUEVAS ARCHAGA
62	WENDI MARICELA DIAZ
63	ANGEL CRITOBAL BARAHONA
64	VICTOR ANTONIO
65	DILCIA GONZALES
66	OSCAR ARTURO GUIFARRO
67	DANIEL ARTURO HERNANDEZ LUQUES
68	ANTONIO RAMON SALGADO
69	ALFREDO DIAZ HERNANDEZ
70	ELMER DAVID LUQUE MARTINEZ
71	ERIC MISAEL ALVARES
72	ALBER HERNANDEZ
73	PABLO ELIAS CHUZ
74	MARIA LIDUBINA HERNANDEZ
75	SIRIACO DIAZ
76	JARVIN REYES
77	DARWIN ANTONIO RODRIGUES
78	ELSA ORTEGA
79	WILTON BURGOS
80	NORMA CRISTINA DIAZ
81	VICTOR MIGUEL DIAZ
82	ANTONIO BASQUES
83	CESAR CASTRO
84	JEREMIAS ALVARES
85	DENIS JESUS HERNANDEZ DIAZ
86	REINA BARAHONA ANDINO
87	ORJEL JIRON
88	DILMA REYES BARAHONA
89	ROBERTO SUAREZ MURILLO
90	LEONCIO JORGE ALVAREZ
91	SUYAPA GUIFARRO
92	DANIELM ZUNIGA
93	JULIAN LOPEZ PASTRANA
94	HERNAN ORTEGA
95	MARIA ENCARNACION ORTEGA
96	WILMER PONCE
97	MARIO ISAI MANZANO
98	GERONIMO SECUNDINO SUAREZ
99	MARIANA PASTRANA
100	FELICITA ZUNIGA
101	BRENDA ELENA SUAREZ
102	CARLOS CRUZ CASTRO

Informe final línea base Demográfica y Socioeconómica

103	WILMER ADALI RODIGUEZ
104	MARCO ANDRADES
105	ZOILA ARGENTINA DIAZ
106	ELIUTH JOEL ARTEAGA SANCHEZ
107	SANTO ROBERTO HERNANDEZ
108	CONCEPCION MIGUEL ANDRADEZ
109	MARVIN OKELI ALVAREZ
110	JULIO DIAZ
111	ANJEL DAVID MONTES
112	ROSA ANGELICA LUQUES
113	JOSEFINA LOPEZ AVILA
114	DARWIN ELIUD ALVARES HERNANDEZ
115	JAIME EUDORO ALVAREZ
116	REINERIO EUDORO ALVARES TORRES
117	FRANSISCA MORAZAN AVILEZ
118	AMALIA DIAZ
119	JUSTO ROBERTO DIAZ CACERES
120	EDIL ALVAREZ
121	JOSE DAVID ALVAREZ HERNANDEZ
122	BAUDILIO ADALID LUQUE HERNANDEZ
123	PABLO OSTILIO BARAHONA MARIN
124	JAIRO HERNANDEZ JIMENES
125	RONAL RENERI FLORES
126	MARIA GREGORIA AMADOR LOPÉZ
127	AGUSTIN REYES
128	HERNAN EUGENIO DIAZ
129	ARGENTINA ALVAREZ TORRES
130	CANDIDO OTILIO DIAZ
131	SAGRARIO SUAREZ
132	MARIO GUILLERMO BARAHONA
133	CLARA ELENA ESCOTO
134	GERARD YUSILIN AVILA
135	HENRRY DAMANIEL AMADOR
136	GLORIA MARGARITA REYES
137	MERCEDES GOMES
138	EDWAR NOE ALVAREZ FLORES
139	DARWIN GEOBANI ALVARES
140	JARBIN OSAIN GONZALES
141	MARVIN ANTONIO ERAZO
142	OMAR ALEXIS LUQUE DIAZ
143	CARLOS ROBERTO ORTEGA DIAZ
144	JULIO ALBERTO CRUZ GOMES
145	RAFAEL GONSALES CUELLO
146	JOSE CRISTOBAL SANCHES BONILLA
147	ANGELBERTO MAYEN A ORTEGA

Informe final línea base Demográfica y Socioeconómica

148	MARIO RENE PONCE
149	CRISTIAN NAUN CRUZ RAMOS
150	ANGEL REINALDO HERNANDEZ
151	HERNAN RIGOBERTO HERNANDEZ LAGOS
152	YRRY GONZALES
153	EMELIA PASTRANA
154	UMBERTO VALLE AMADOR
155	ALBA AMPARO CHAPAS
156	CONSTANTINO ALVARES ORTEGA
157	MARI LUIS GONZALES
158	MAJIN LOPEZ PASTRANA
159	JUAN SALVADOR REYES
160	MANUEL ALVARES
161	EXEQUIEL SUAREZ
162	YONI ALEXANDER RODRIGUEZ
163	OLGA REYES
164	MAX MARTINEZ
165	ENMA GONSALES
166	MELVA DURON
167	SANTOS AMADO BARAHONA
168	ERICA CANALES
169	HECTOR DUBON
170	SELSON ADALID CASERES
171	PEDRO FLORES
172	CARLOS ALBERTO HERNANDEZ MARTINEZ
173	PABLO AMADEO DIAZ LUQUE
174	JUSTO DANIEL DIAZ LUQUE
175	HECTOR RENE OSEGUERA SUAREZ
176	DARWIN JOEL TORRES
177	PEDRO ANTONIO MENDOZA
178	MARIO RENE CUADRAS
179	GLADIS YOLANDA GONZALES
180	GEBIN ALEXANDER LAGOS
181	GERMAN DAVID AMADOR
182	CESAR YOBANI MARADIAGA ULLOA
183	JOSE ALEJANDRO CRUZ
184	JULIO ALBERTO CRUZ
185	CARLOS RIGOBERTO OSEGUERA
186	YONI RAFAEL GONZALES
187	GUSTAVO ORTEGA
188	VICTOR ANTONIO MORALES
189	WILSON ALEXIS ORTEGA
190	JUAN BAUTISTA ALVAREZ
191	ELVIN BURGOS
192	MARVIN SUAREZ

Informe final línea base Demográfica y Socioeconómica

193	MELARI YANIN HERNANDEZ LUQUE
194	LESMINA PAMELA CARCAMO LUQUE
195	GEORGINA AMADOR
196	GENRRY ADALID BARRIENTOS
197	JAIRO CARIAS ZUNIGA
198	JESUS RODRIGUEZ VARELA
199	ERNESTO MAYEN
200	ISIDRO ANDRES DALLATORRES
201	PEDRO MENDOZA MARIN
202	AMANDA FRANCISCA LOPEZ
203	ALMA FLORINDA LUQUES MARTINEZ
204	ANGEL ROGELIO CARCAMO
205	JENRRI SUAZO
206	GUSTAVO OCDULIO SUAREZ CANACA
207	GLENDA YAMILETH HERNANDEZ
208	LILIAN MARGOTH GONZALES
209	WILMER ALEXIS CARRASCO
210	JORGE ARCHAGA VARELA
211	IRACENIA MORALES
212	CARLOS TOMAS CARIAS
213	LUIS FERNANDO AMADOR
214	ISIDRA SUSANA ALVAREZ TORRES
215	ANJEL DAVID LAGOS AMADOR
216	ANGEL JOEL BONILLA
217	SANTOS ALVAREZ
218	SANTOS ORLANDO REYES
219	JOSE VICTOR ALVAREZ
220	JOSE LORENZO TURCIOS
221	OLGA HERNANDEZ TURCIOS
222	ANJEL OKELI REYES
223	ALEX YIBINI HERNANDEZ
224	ERMES EUCLIDEZ NUÑES
225	OSCAR TADEO BARAHONA LAGOS
226	EUGENIO OCTAVIO HERNANDEZ FLORES
227	ORESTILA NUÑEZ OLIVA
228	GUSTAVO ARTEAGA
229	SAMUEL HERNANDEZ
230	DANELIA HERNANDEZ
231	KALICTO RENE DIAZ LANZA
232	RENE EULALIO HERNANMDEZ LUQUE
233	AMADEO LUCIANO LUQUE HERNANDEZ
234	MARIO ERIBERTO CARDONA
235	RITO RICARDO HERNANDEZ
236	JORGE DIAZ
237	ALEXIS ANTONIO SUAREZ MEDINA

Informe final línea base Demográfica y Socioeconómica

238	MARIA SUYAPA LUQUE HERNANDEZ
239	JAVIER REYES LUQUES
240	JUAN CARLOS HERNANDEZ
241	JESLEN BARAHONA
242	EDUARDO MATAMOROS
243	PAOLA DE LAS CASAS
244	DONY SAMUEL RODRIGUEZ SUAREZ
245	JOSE UMBERTO CASTEJON
246	ABEL ANTONIO ARITA VALLE
247	CRISTIAN ROBERTO CUELLO AMADOR
248	RAMON ORTEGA
249	SANTOS MARCIO REYES
250	ANGEL ROBERTI ALVAREZ
251	GERMAN DANILO DIAZ CRUZ
252	JUAN MATAMOROS
253	JOEL ISAIAS ALVAREZ
254	LESLI LORENA SUAREZ
255	ALEJANDRO OCTAVIO HERNANDEZ
256	AMELIA DIAZ
257	PETRONA LUQUE
258	DANERI ENRRIQUE SUAREZ
259	CARLOS DANIEL BARAHONA
260	JOSELUIS FLORES
261	JUAN CARLOS HERNANDEZ
262	MARIA ANTONIA CRUZ
263	HERALDO MAXIMINO SUAREZ FLORES
264	OSCAR ROBERTO ROMERO
265	JOSE ANTONIO HERNANDEZ
266	REINERIO ALVAREZ
267	ANGEL DARIO MONTES
268	RUDIS ALEXANDER GONZALES
269	EDUARDO ANTONIO MARTINEZ
270	JOSE DAMIAN SUAREZ
271	HERTOR BERTILIO HERNANDEZ
272	BERNARDO DIAZ
273	ORLIN MOISES GUIRON
274	JUANA ORDOÑEZ
275	WUALTER DAVID PAZ SUAREZ
276	LAURA BETULIA HERNANDEZ
277	OSCAR ARMANDO PONCE
278	JARVIN IVAN HERNANDEZ
279	DOUGLAS ORLANDO ALVAREZ
280	LUIS REYES
281	CELIO ALVAREZ
282	HERNAN TERCENIO MARTINEZ

Informe final línea base Demográfica y Socioeconómica

283	IRIS TORRES
284	GERMAN ROBELO CRUZ ANARIBA
285	YANSELI MARISOL ALVAREZ
286	FREDI JOBANI HERNANDEZ
287	OZIAS SUAREZ ALVAREZ
288	ADA YASMINA AMADOR
289	ROSANGEL DIAZ MORALES
290	FERNANDO DOMINGUES
291	VICTOR LEONEL BANEGAS
292	IRIS CUELLO CACERES
293	MIGUEL EUCEBIO MATAMOROS
294	UELALIO VALENTIN MATAMOROS
295	WILIAM ALEXIS PAZ CERRATO
296	HECTOR FABRICIO MONTOYA MARTINEZ
297	MARIO ANTONIO BANEGAS
298	ELSA MARIA ESCOTO MONTOYA
299	MAIRA LUCIA ALVAREZ FLORES
300	FRANCISCO EMILIO DIAZ BARAHONA
301	MARIA AIDE TREJO PAZ
302	NUTHIER ANTONIO CARRASCO MARTINEZ
303	JUAN FRANCISCO BLANDIN OSEGUERA
304	MAIRA LUCIA ALVAREZ FLORES
305	PEDRO MARIO ALVAREZ SUAREZ
306	ELVIN BANEGAS
307	SANTOS GILBERTO AMADOR LOPEZ
308	ELSA ADILIA MARTINEZ
309	CARLOS ALBERTO SUAREZ
310	JOSE LUIS ERAZO
311	JOSE MARIO MATAMOROS
312	BUIENABENTURA MURILLO
313	EUCEBIO MATAMOROS
314	MARVIN ADALID FLORES MONTOYA
315	LUZ ARACELI SUAREZ ALVAREZ
316	FREDYS DIAZ
317	LEYDIS ORTEGA
318	KARINA DIAZ
319	JONY LOPEZ
320	JUSUE GABRIEL MEDINA SIERRA
321	LEDIS FERMINA LUQUE RIVERA
322	LORENA LUQUE
323	COCEPCION ORTEGA SUAREZ
324	ALBA MENDOZA
325	MARTHA RODRIGUES
326	ANTONIO DIAZ
327	YURI MARITZA ANDINO

Informe final línea base Demográfica y Socioeconómica

328	YENI LARIZA MARADIAGA
329	RENILDA REYES
330	DIMAS ANDINO
331	KARINA DIAZ
332	MARIA DORILA REYES
333	KEVIN ISAAC DIAZ SUAREZ
334	JOSE MARIA GONSALES
335	JUAN CARLOS MARTINEZ
336	MARLENY SUREZ
337	BERLIN FERNANDO GONSALES MEDINA
338	ROLANDO HERNESTO HERNADEZ SUAREZ
339	JOSE TULIO GONSALES ALVAREZ
340	SANDRA ROMEDIS GONSALES
341	SELVIN LEONEL CASTRO SUAREZ
342	BRUNO ISAI SUAREZ ALVAREZ
343	LOURDES YANORIS GONSALES
344	HUGO MOISES HERNANDEZ
345	HUGO POMPILIO HERNANDEZ
346	MARCO ANTONIO VELASQUE AMADOR
347	JESUS GUILLERMO ALVAREZ
348	DELIA ISABEL ALVAREZ
349	LOURDES SAGRARIO ANDINO SUAREZ
350	SANTOS GUILLERMO ALVAREZ
351	FERMIN NOE ALVAREZ SUAEZ
352	CARINO BERNABE HERNANDEZ
353	SONIA MARLENY ARCHAGA
354	ILARIO SUAREZ
355	ELA OBODIA ORTEGA
356	EMILIO CASTRO
357	ALEIDA CASCO
358	ROLANDO CASCO
359	LIRIO DEL CARMEN DIAZ
360	YIMI RODOLFO ALVAREZ
361	ARGENIS MOISES SUAREZ
362	IDALIA BLANDIN
363	MARIA MERENCIANA SUAREZ
364	ILDA MARIBEL CUEVAS
365	FAUSTO MATEO RAUDALES
366	LEOCADIO HERNANDEZ
367	JOSE RAFAEL ESPINOZA
368	ROGER EDUARDO SUAREZ

Quebrada Grande

MUNICIPALIDAD DE CEDROS F.M

Informe final línea base Demográfica y Socioeconómica

Ni	NOMBRE JEFE DE FAMILIA
1	WIADY ABERCIO MARADIAGA
2	MELVA COSUELO MARADIAGA NUÑEZ
3	KEYLIN BARINIA RAMIREZ LOPEZ
4	ANGEL ALEXI MARTINEZ
5	MARIA ELENA MONCADA
6	JOSE LUCAS GARCIA
7	LISIEN AUDELY MARADIAGA
8	EVER ADALI MARADIAGA SERVELLON
9	SANTOS RODRIGUEZ RAUDALES
10	ELVA ASUCENA RAUDALES VALERIANO
11	ELSA TRINIDAD MARTINEZ SERBELLON
12	ROBERTO MARADIAGA GONSALEZ
13	LOURDES MARIBEL FLORES
14	ELDER ADONY MARADIAGA MARTINEZ
15	SANTOS ADAN PADILLA SERVELLON
16	SANTOS EUGENIO CHIRINOS
17	KELIN VANESSA MARADIAGA
18	NELSON JOSUE RODRIGUES
19	NORMAN NECTALY MARADIAGA
20	AIDA MARADIAGA CANACAS
21	MARIA VERONICA VARGAS
22	DENIS OMAR CARIAS ARCHAGA
23	OSMAN CRISTOFER MARADIAGA
24	JOSE HUMBERTO RAUDALES VALLE
25	VIRGILIA RAMOS
26	SEGUNDO RAUDALES
27	VIRGILIA RAUDALES VALLE
28	JUSTINA VICTORIA MARTINEZ
29	MARIA ARGENTINA AGUILAR
30	CLENIS LORENA MARTINEZ SERVELLON
31	MARCOS NOHE SOSA MARADIAGA
32	GUILLERMINA CERRATO GODOY
33	SANTOS DENIS SOSA
34	JOEL ISAIAS SOSA MARADIAGA
35	EMERSON JOSE SOSA RODRIGUEZ
36	AGUSTIN GALEAS
37	PEDRO LUIS MARTINEZ
38	ERMES ABRAM PADILLA FLORES
39	ANGELA PETRONA SERVELLON
40	NANCY PAOLA MARTINEZ

MUNICIPALIDAD DE CEDROS F.M

Informe final línea base Demográfica y Socioeconómica

41	EVELIN MELADIS RODRIGUEZ
42	MARCO TULIO AGUILAR
43	KAREN LETICIA SALVADOR PINEDA
44	MARIA DEL ROSARIO ESPINOZA PADILLA
45	ISMAEL MARTINEZ
46	JOSE RAMON MARADIAGA
47	JOSE NAUN MARADIAGA
48	ANGELICA SANCHEZ
49	JOSUE HUMBERTO MARADIAGA
50	MERLYN YAMILETH ARTEAGA
51	HEDIBERTO SERVELLON
52	SARA ISABEL RAUDALES
53	JULIA SUYAPA MARTINEZ
54	OSCAR DANILO GARCIA
55	MANUEL DAVID MARADIAGA
56	MESLIN JOBANI SERVELLON
57	PEDRO RAMON MARTINEZ
58	EDAR ELIUD ZUNIGA CORTES
59	AIDA ESTELA PADILLA
60	DEYDI DILENIA RAMOS FERRERA
61	RUBIN REYMUNDO VALLE
62	NAZARETH CARIAS
63	TONY ALEXI PADILLA
64	FRANCISCO SOSA CANACA
65	ELVIN NOEL RAUDALES VALLE
66	INGRIS YANORIS VALLE
67	JUAQUIN NICOLAS CANACAS
68	KAREN MELISA MARADIAGA
69	PETRONA HERNANDEZ PALMA
70	LESLI BANESA SUNIGA
71	SANTOS RODRIGO CARIAS
72	NILDA GRISELDA VALLE MARADIAGA
73	DINORA NOHEMI RODRIGUES
74	JUAQUIN MARADIAGA CANACAS
75	MARIA SANTOS PADILLA SERVELLON
76	ALEXI ANTONIO CARIAS RAUDALES
77	JAVIER ANTONIO ARTEAGA
78	DELMIS LETICIA GOMEZ AMAYA
79	JORGE ALBERTO MARTINEZ
80	DARWIN ROBERTO MARADIAGA
81	JOSE MARIA MARTINEZ SERVELLON
82	LESLI ARACELY RAUDALES LOZANO
83	ILDA ARACELY MARADIAGA

Informe final línea base Demográfica y Socioeconómica

84	KATERIN FABIOLA RAMIREZ
85	MOISES DE JESUS PADILLA
86	FREDY ORLANDO SOSA MARADIAGA
87	NELY SULEMA RAMOS MARTINEZ
88	GERSON FERNANDO AGUILERA
89	BEYRAN ARACELI GARCIA VALLE
90	KATERIN JULISA MONCADA
91	YESLY YEBANA RODRIGUEZ
92	NELY RODRIGUEZ
93	MERCY DEL CARMEN RAUDALES
94	DANERI OQUELY HERNANDEZ
95	JOSE AGUSTIN VALLE
96	FRANCIS GREGORIO MARADIAGA
97	AIDELI YOMELI RODRIGUEZ RAUDALES
98	TANIA MARELY MARADIAGA
99	MARTA RAUDALES MARADIAGA
100	ELIDA FRANCISCA PADILLA SERVELLON
101	MARCOS ANTONIO RAUDALES
102	JUSTO ELIAS PADILLA
103	PETRONILA SERVELLON
104	MARIA CONCEPCION MARTINEZ
105	SELVIN ARTURO MARADIAGA
106	MARIA PILAR RAUDALES
107	SANTOS ALBERTO RAUDALES
108	ADELA ALBINA PADILLA GONSALEZ
109	ERICK ONAN ZUNIGA SERVELLON
110	YAMILETH RAUDALES
111	JOHANA DENIS AMAYA
112	DIXI NOHEMI CASTRO MARTINEZ
113	DILSIA AZUCENA VALLE ARTEAGA
114	DILCIA YAMILETH MARADIAGA
115	REYNA MARGARITA PADILLA
116	FLOR MARIA RODRIGUEZ
117	REYNA SUYAPA MARTINEZ
118	JILVER SAUL MARADIAGA
119	LUIS ANTONIO RAMIREZ
120	ALBA ESPÍNOZA
121	SANTOS NELSON RODRIGUEZ
122	YENIFER LEONELA MARADIAGA
123	EDUIN DONALDO MARADIAGA
124	MARTINA MARADIAGA
125	LOURDES MARIBEL FLORES MARTINEZ
126	FRANCIS ISMAIRA AGUILAR VARELA

Informe final línea base Demográfica y Socioeconómica

127	ULALIO MARTINEZ MARADIAGA
128	ONEYDA SUYAPA SANTOS LOPEZ
129	ROSA YASMIN MARTINEZ
130	SANTOS FRANCISCO ZUNIGA PADILLA
131	SONIA AIDE RAUDALES
132	NANCIS YASMIN MARADIAGA
133	ELMA MARINA RAUDALES
134	LIGIAN DEL CARMEN MARADIAGA
135	JOSELITO AGUILAR MARADIAGA
136	JOSE REYMUNDO SERVELLON VALLE
137	WILIAN RONEY SERVELLON
138	CONSUELO ARELY RAUDALES
139	MARIA MAGDALENA VALLE
140	CRECENCIO MARADIAGA
141	JULIO CESAR ESPINAL
142	JERMIN JESUS RODRIGUEZ RAMIRES
143	SANTOS LEONCIO MARTINEZ
144	VILMA LUCRECIA SOSA
145	RITA VARELA
146	SANTOS FREDY FLORES
147	DANIA MARITZA CARIAS
148	OLVIN OMAR VALERIANO
149	CRISTOBAL MARADIAGA
150	SILVIA MARICELA MARADIAGA
151	KAREN SOBEYDA ESTRADA
152	CARLOS MARTINEZ SERVELLON
153	SAMUEL ESPINOZA
154	JUAN CARLOS MARADIAGA
155	SUSANA CANACA
156	LIDIA MARADIAGA
157	PAULINA VALLE
158	YEISON NOE RODRIGUES
159	SAUL ARTEAGA
160	ANA ROSA MARADIAGA
161	DIDIER BAUDILIO CARIAS
162	RUBEN ALFREDO MARTINEZ

La Guadalupe

N°	NOMBRE JEFE DE FAMILIA
1	FREDY NOEL ACOSTA

MUNICIPALIDAD DE CEDROS F.M

Informe final línea base Demográfica y Socioeconómica

2	DELIA AMPARO RODRIGUES REYES
3	MARIA ELENA SUAZO
4	ROSA JOSEFINA SUAZO VARELA
5	SANTOS BERNALDINO ZUNIGA
6	PAULINA AGUILAR SUAZO
7	JOSE SAMUEL IRIAS MENDOZA
8	LUISA SAGRARIO MELENDEZ
9	MARCIO ANTONIO ELVIR MORALES
10	EMELDINA CANALES LOPES
11	RAFAEL REYES ALBERTO
12	ARGELIA YAQUELIN MELENDEZ
13	JAIRON MAUDALENO TORRES
14	RODOLFO DIAS COREAS
15	RONEL ALBERTO RODRIGUEZ
16	MAURA ROSA BARAHONA
17	EUSTACIO FLORES CONTRERAS
18	JAIME CANALES LOPEZ
19	DARIO ACOSTA ZUNIGA
20	ROSA AMELIA ZUNIGA
21	SANTOS ELENA IZAGUIRRE
22	JOSE DE JESUS REYES ESCOBAR
23	JOSE LEOPOLDO MARTINEZ
24	MARIA SAGRARIO HERNANDEZ
25	LUIS RODOLFO RODRIGUES
26	SANTOS FELIX ESCOTO MARTINEZ
27	CARLOS ENRIQUE MEJIA
28	LUCAS EVANGELISTO ESCOTO
29	DIEGO ANTONIO RODRIGUEZ CARIAS
30	OSMAN SIGFRIDO CASTILLO
31	ANGEL DAVID SUAZO DUBON
32	TIODOSA CONTRERAS NAVARRO
33	JOSE INES ORDOÑES
34	MAXIMILIANO DIAZ MARTINEZ
35	JERSON IVAN GONZALES PAZ
36	OLMAN AURELIO MALDONADO
37	FRANCISCA GUILLERMINA AGUILAR
38	MARIBEL IZAGUIRRE
39	MARIA ISABEL MORALES
40	HECTOR CONRRADO ZUNIGA
41	SANTOS AMADEO FLORES
42	MAURICIO MORALES
43	PURIFICACION SUAZO
44	PATRICIA BARAHONA LICONA

MUNICIPALIDAD DE CEDROS F.M

Informe final línea base Demográfica y Socioeconómica

45	EUGENIO DOBLADO
46	DANILO VARELA BUSTILLO
47	MARLENY VARELA GALEA
48	FRANCISCA BENILDA CARIA
49	RAFAEL CARCAMO ORDOÑES
50	MEDARDO GONZALES
51	SUCELINDA TOMASA ELVIR ZUNIGA
52	XIOMARA ARIAS
53	AUGUSTO ZUNIGA LOPEZ
54	MARIA DE LOS ANGELES RIVAS
55	JOSE DE LA CRUZ ZELAYA
56	SONIA ARIAS
57	DOMINGA FRANCISCA ESCOTO
58	RAFAEL HERNANDEZ CANO
59	CESAR LEONARDO FLORES
60	SANTOS EMELIDA SANDRES ARIAS
61	INGRID LORENA AGUILAR
62	MARIA DE LOS ANGELES ALSERRO
63	ILUMINDA ALEMAN RIVAS
64	BRAYAN LEONEL MELENDEZ
65	PEDRO FLORES CONTRERAS
66	BALENTIN BIDAL ARIA
67	GERARDO ARMANDO MEDINA
68	PAULO MARCIAL SIERRA
69	JOSE HERNAN CARDONA
70	FRANCISCA FLORES CONTRERAS
71	CELESTE AIDA LAINEZ
72	MARIO ARTEAGA
73	JORGE MORAZAN CENTENO
74	JUAN RAMOS CARIAS GARAY
75	SANTOS INES MELENDEZ
76	LENIN ANTONIO ARIAS CRUZ
77	ANGEL BAUDILIO AVILA RAMIREZ
78	BERTA RAMONA CERRATO
79	RIGOBERTO SUAZO ZUNIGA
80	ROGER ANTONIO PALMA
81	ROGER DANILO SAMORA
82	JOSE FRANCISCO ZELAYA
83	BETY ISAGUIRRE GARCIA
84	RAMON DOBLADO CONTRERAS
85	GOYA MAUDA CRUZ VANEGA
86	NARCISA ELOINA GARCIA
87	MILGIAN YANINA MELENDEZ

Informe final línea base Demográfica y Socioeconómica

88	MERCEDES MENCAS
89	JOSE DIDIAR FLORES TURCIO
90	ELIDA AZUCENA ARRAZOLA
91	NORMAN SILFRIDO CASTILLO
92	ROMULO SUAZO DUBON
93	SANTOS FELIX MELENDEZ SUAZO
94	SANTIAGO CANALES
95	JENRRI ALBERTO CARCAMO
96	IRMA SULEMA HERNANDEZ
97	RAMON ANTONIO FIGUEROA
98	JUAN GREGORIO AVILA CONTRERAS
99	FIDEL FRANCISCO ZUNIGA
100	MANUEL DE JESUS REYES
101	EVA MARINA CRUZ
102	SANTOS ORLANDO ROSALES
103	MARIO ROLANDO CHAVEZ
104	HERNEL EXIDES ARTEAGA
105	EDIL ANTONIO ZELAYA ZUNIGA
106	JOSE ISIDRO ROSALES
107	WILFERDO LEMUS GOMEZ
108	JOSE OMAR MELENDEZ
109	ANGEL RAFAEL VARELA
110	MARIA MERCEDES ORDOÑES
111	SANTOS MAUDALENA SIERRA
112	YESSY MARICELA SUAZO
113	MIRENY SARAYDA MEDINA
114	DOMINGO SOSA
115	PAOLA CASTILLO
116	CESAR LEONEL LOPEZ SANDOVAL
117	MIGUEL ANGEL MEDINA
118	VIRGINIA GARAY
119	CARLOS MESA BACA
120	JOSE ALFREDO REYES
121	SELVIN RENE OVIEDO
122	GRICELDA YADIRA FLORES
123	SANTOS ELODIA ROSALES CRUZ
124	JUNIOR ISCOA FLORES
125	JOSE LUIS CRUZ FLORES
126	MARCO ANTONIO DIAZ
127	DEYSI YANETH DIAZ
128	TELMA ERCILIA BUSTILLO
129	RONEY FRANCISCO CASTILLO
130	JOSE ANTONIO LAINEZ

MUNICIPALIDAD DE CEDROS F.M

Informe final línea base Demográfica y Socioeconómica

131	CALEB OBED MARTINEZ
132	ROGER OSIRIS PAVON ELVIR
133	ALEJANDRA MEJIA CONTRERAS
134	OMAR ALBERTO RAMIRES SANDRES
135	NATIVIDAD CANALES
136	EULOGIO BANEGAS
137	RAUL ALBERTO DIAZ DOBLADO
138	MARGARITA CONSUELO SUAZO
139	CARLOS DANIEL SANDOVAL
140	ASUNCION ALVARES

El Empalme

N°	NOMBRE JEFE DE FAMILIA
1	MARIELA CRUZ MURILLO
2	IRIS ONEYDA BANEGAS DIAZ
3	ANILDA ARTEAGA
4	ALBA SUYAPA VENTURA
5	ERICA VARELA
6	NERIS XIOMARA DIAZ
7	EDWIN GEREMIAS HERNANDEZ
8	LINDA FLOR ELVIR
9	GILBERTO DIAZ
10	CRISTOBAL MALDONADO ZELAYA
11	IRMA HERNANDEZ
12	FIDELINA CONTRERAS
13	ADILIA MARGARITA CRUZ
14	DEYSI YOLANDA LAINEZ
15	BEXA MARINA MEDINA RAMIREZ
16	FLORENCIA RAMIREZ
17	WILMER DIAZ
18	JUAN MURILLO
19	ROSA IRIS REYES TORRES
20	WILMER MODESTO
21	RUR ARACELI PINEDA
22	SOE YADIRA AGUILAR
23	EDIN EDUARDO DIAZ
24	NOEL ANTONIO MARTINEZ
25	ELMER OMAR CHAVEZ
26	ALMA LUCINDA ZUNIGA
27	BLANKA FILOMENA ESCOTO
28	MARIA DE JESUS LOZANO

Informe final línea base Demográfica y Socioeconómica

29	DANIA YANETH CASTRO
30	KEIDY VANESSA HERNANDEZ
31	ROSA ELIZABETH CENTENO
32	FATIMA YALENI MURILLO
33	RAMON ARMANDO DIAZ
34	IRIS ANTONIA CRUZ TORRES
35	YESICA MANDALENA YANES CASERES
36	TOMAZA DIAZ
37	FRANCIS YAQUELIN FUNES
38	DORIS RODRIGUES
39	NANCY LISETH ERAZO

El Hiquerito

Ni	NOMBRE JEFE DE FAMILIA
1	BRENDA NOHELIA REYES
2	JOSE FRANCISCO SOTO MEDINA
3	MARIO MEDINA
4	DUNIA LORENA FLORES ROSALES
5	JESUS LUQUE
6	MIGUEL ANGEL MARTINEZ
7	NESBY ROSALES
8	DAVID ARMANDO ROSALES
9	GERMAN REYES
10	JORGE REYES
11	ALFONSO VELASQUEZ
12	MANUEL AUGUSTO ZUNIGA
13	DENIS ANDINO
14	SINDY MABEL MARTINEZ
15	ELIODORO RAUDALES

Jiniapa

Ni	NOMBRE JEFE DE FAMILIA
1	FIDEL TORRES TORRES
2	GIL ALBERTO ESTRADA
3	MARIA EVANGELISTA ESTRADA
4	ANGELA YOLIBETH MEJIA
5	RODOLFO ANTONIO ZUNIGA

Informe final línea base Demográfica y Socioeconómica

6	RAMON ROSA DIAZ TORRES
7	MADARDO FROYLAN ZUNIGA
8	MARIA ANTONIA ARCHAGA RIVERA
9	UBALDO MANUEL TORRES TORRES
10	SANDRA DE JESUS AMADOR RAMOS
11	BRUNO DANILO TORRES AMADOR
12	PAULINO TORRES ELVIR
13	RUFINA ELVIR TORRES
14	MARIO RENE TORRES AMADOR
15	SANTIAGO TORRES ANDINO
16	JOSE VIRGILIO TORRES TORRES
17	JUAN ANGEL MEJIA
18	MARVIN ANTONIO ZUNIGA LOPEZ
19	JOSE TRINIDAD DIAZ TORRES
20	SANDRA ROSARIO ARCHAGA RIVERA
21	DANILO TORRES

Mata de Plátano

Ni	NOMBRE JEFE DE FAMILIA
1	REGINO MARTINEZ RAUDALES
2	HEIDI DANIELI CARIAS
3	SANTOS MANUEL MARADIAGA
4	MARIA DOMINGA VALERIANO
5	GEIDI GEISELA PADILLA
6	MILTON GONZALES
7	MARIO ANTONIO RAMIREZ
8	LUIS ALFONSO VALLE MARTINEZ
9	MARTHA LICENIA ARTEAGA
10	RAMON ISIDRO CORTES
11	EUGENIO MELGAR MARTINEZ
12	MANUEL FRANCISCO MARTINEZ
13	GIL ARMANDO ROMERO
14	FELICIANO CANACA
15	ELMER JACINTO LOPEZ
16	MARIA JUSTINA LOPEZ

Informe final línea base Demográfica y Socioeconómica

17	LKERLIN LASTENIA AMADOR
18	YURI MARLENY MARTINEZ
19	SAUL PADILLA RAUDALES
20	OSMER ARMANDO GARCIA
21	SANTOS AGAPITO RAMIREZ
22	JOSE DE JESUS SOTO
23	MANUEL FRANCISCO MARTINEZ
24	ROSA YAQUELIN ZUNIGA
25	ILDA ARACELI MARADIAGA
26	PORFIRIO CANACA RAMIREZ
27	ANA JULIA CARCAMO
28	NANCI ADELAIDA LOZANO
29	JOSE INES RAUDALES
30	KARLA ORBELINA MARADIAGA
31	ILDA ROSA ANDINO
32	DANIEL RAMIREZ
33	WILMER ANTONIO MARADIAGA
34	MAICOL JOEL ZUNIGA ESPINAL
35	HERSON ADALID MARADIAGA
36	JOSE MAURICIO ZUNIGA
37	ELEUTERIO RAUDALES
38	CARLOS LUIS VALLE
39	MIGUEL ANGEL CORTES
40	CRISTOBAL YOBANY SERBELLON
41	MIGUEL MARIA VALLE
42	LUIS RODRIGUEZ
43	RUDI CASILLO
44	ISABEL SOTO
45	MARIO ANTONIO MARTINEZ
46	SANTOS RONULFO AMADOR
47	JOSE MARGARITO ANTUNEZ
48	SANTOS NELSON RODRIGUEZ
49	AMANDA GONSALEZ RIVERA
50	EDGAR ALEJANDRO CANACA
51	OSCAR RENE ZUNIGA
52	ALFOLSO ARTEAGA RAUDALES
53	SONIA EMERLINDA AMADOR
54	SANTOS LUCIANO MARADIAGA
55	JOSE REINALDO VALERIANO
55	MERCEDES MARTINEZ CARCAMO
56	GLADIS RAUDALES
57	LESLI YOLANDA RAUDALES
58	FELIX ALFREDO LOZANO

MUNICIPALIDAD DE CEDROS F.M

Informe final línea base Demográfica y Socioeconómica

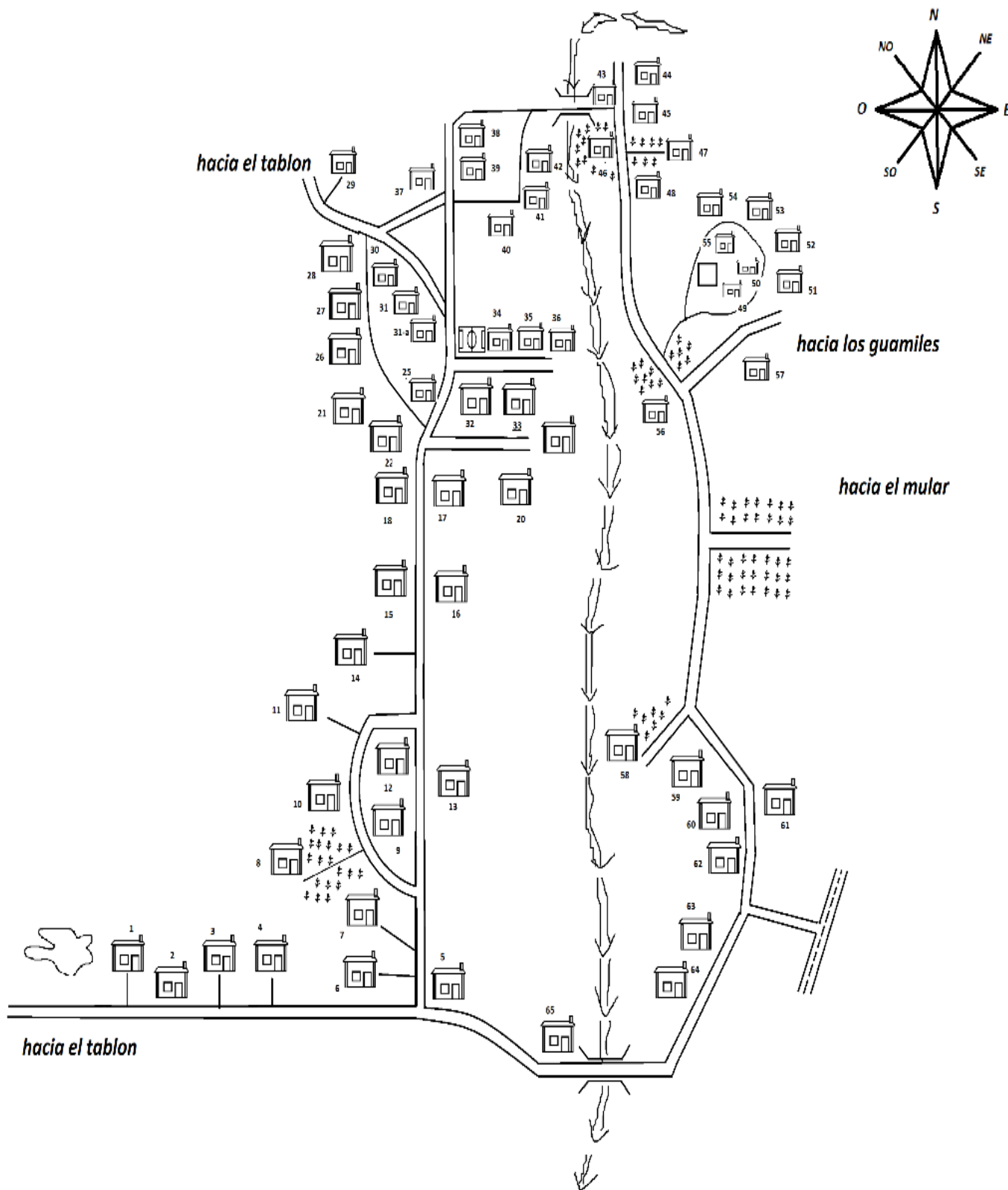
59	DAMARIS ZUNIGA
60	JOSE BERNARDO MONCADA
61	LOURDES SUYAPA MONCADA
62	JESUS NEPTALI ROMERO
63	MIGUEL ANGEL CORTEZ
64	JOSE CELSO ARTEAGA
65	DELMER ANTONIO MARTINEZ
66	MARIO RODRIGUEZ
67	ROLANDO ISMAEL CANACA
68	SILVIA ARELY RAMIREZ
69	MARTHA ISOLIDA LOSANO
70	DANIEL ZUNIGA
71	MARIA MARADIAGA RAUDALES
72	JOSE DE LA ESPERANZA MARADIAGA
73	MIRIAM ESPERANZA RAUDALES
74	WILFREDO VALLE MARADIAGA
75	NOLVIA ESMERITA RAUDALES
76	BRENDA MARILU VALLE GONZALES
77	SANTOS EDGARDO ARTEAGA
78	ISMAEL SOTO MARTINEZ
79	VICTOR MANUEL VILATOROS
80	JUAN AGUSTO SANCHEZ AMADOR
81	JUAN CARLOS CORTES
82	ANGEL VALENTIN VALLE
83	HECTOR RAMON GALEAS
84	ANGEL DARIO RAMIREZ
85	WALTER FREDY RODRIGUEZ
86	RONAL ADOLFO VALERIANO
87	FELICIANO RAMIREZ
88	DUNIA CAROLINA LOPEZ
89	MERY ARACELY AMADOR
90	MANUEL VICENTE AMADOR
91	MIRIAN MARTINEZ SANCHEZ
92	SILVIA MARINA MARTINEZ
93	WILSON BIENVENIDO LOZANO
94	JORGE APARICIO MARTINEZ
95	IVAN ANTONIO BUSTILLO
96	BRENDA LORENA RAMIREZ
97	SANTOS AGUSTIN ZUNIGA
98	REINEL MARADIAGA MARTINEZ
99	JORGE RAFAEL SOTO VALLE
100	JOSE LUCIO CHIRINOS
101	TONI ALEXIS PADILLA

MUNICIPALIDAD DE CEDROS F.M

Informe final línea base Demográfica y Socioeconómica

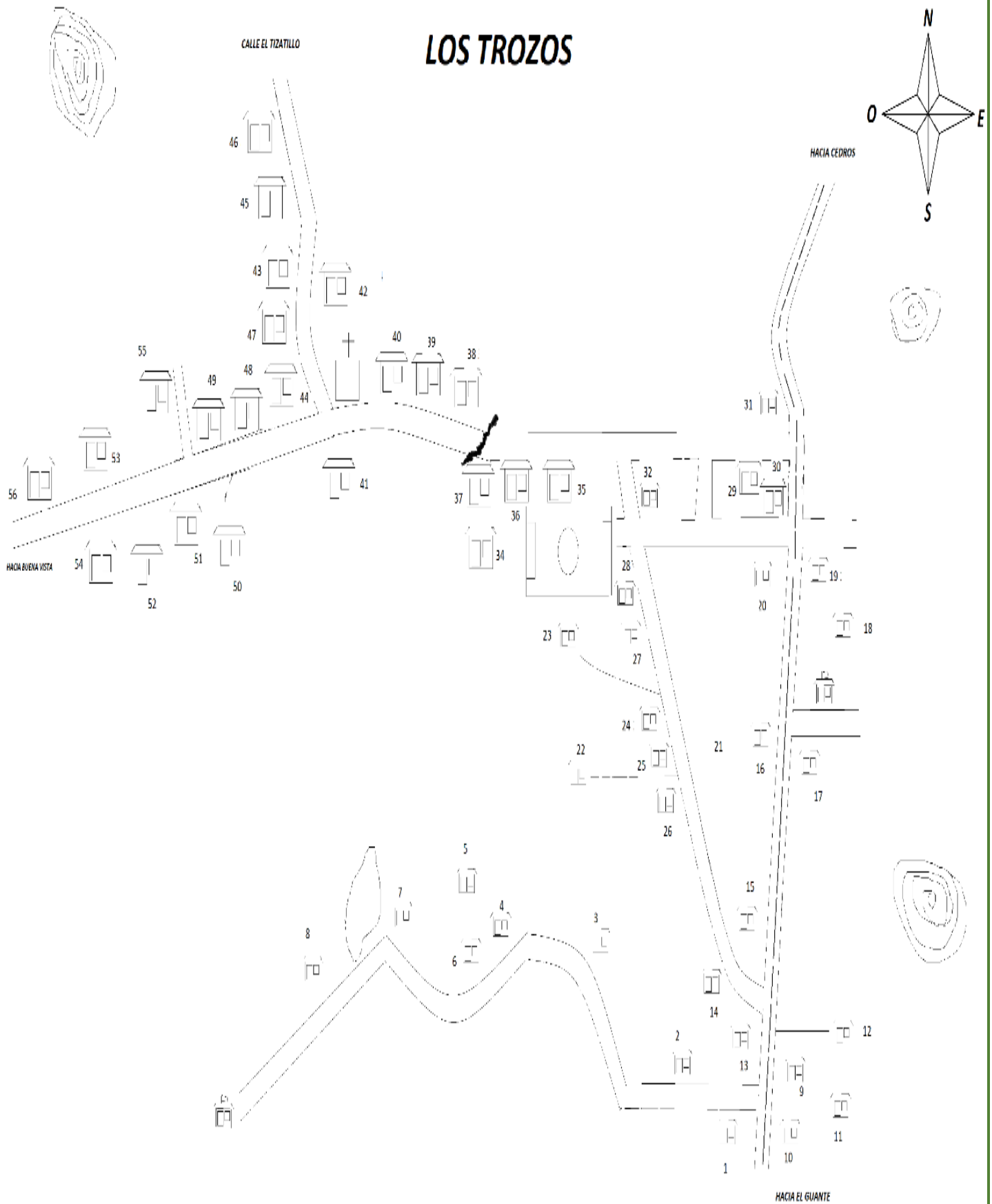
102	SELVIN EDGARDO GONZALES
103	ROSNY MARTINEZ LOZANO
104	NOHELIA PATRICIA RODRIGUEZ

LOS TALLERES



Informe final línea base Demográfica y Socioeconómica

LOS TROZOS



MUNICIPALIDAD DE CEDROS F.M

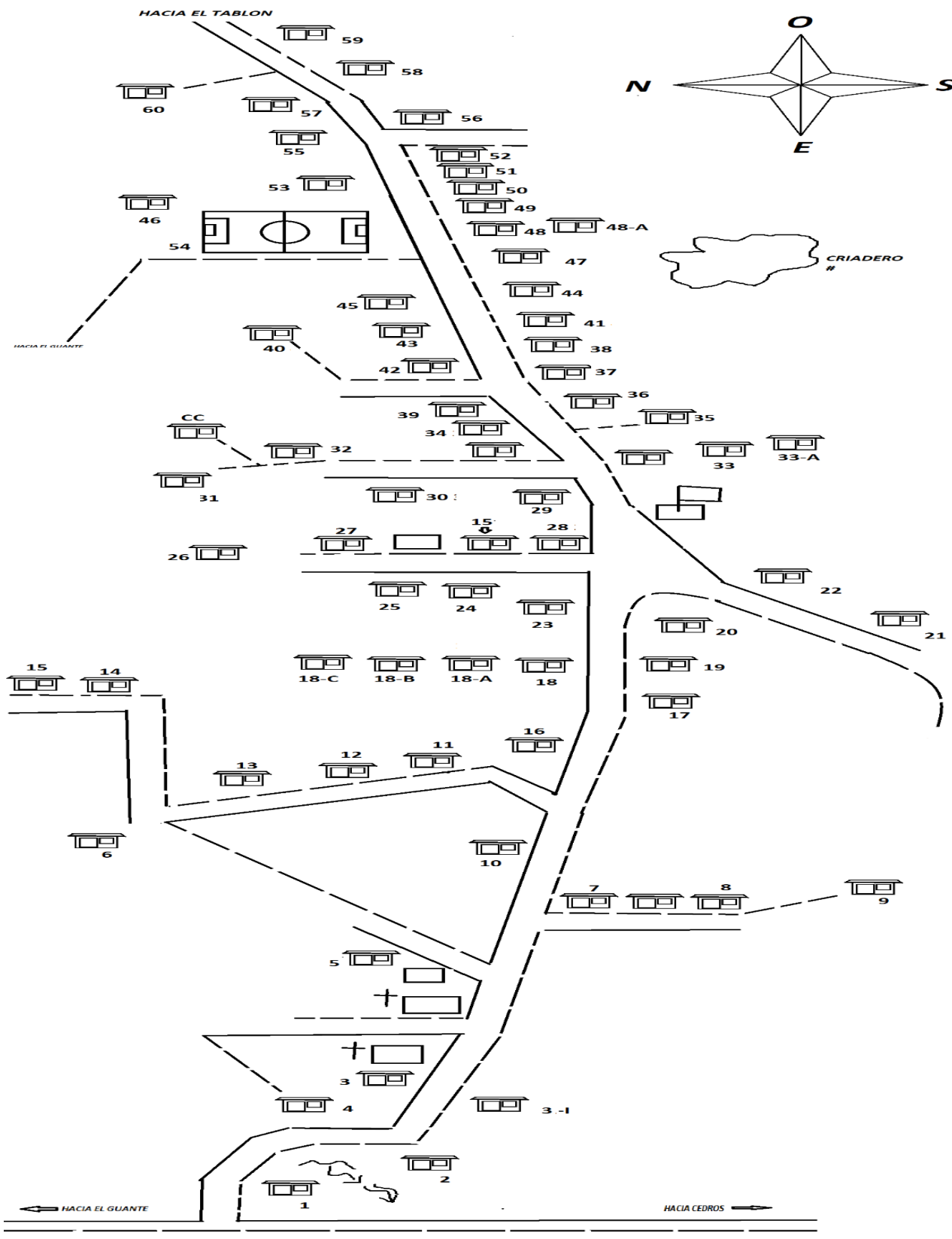
Informe final línea base Demográfica y Socioeconómica

EL ESFUERZO



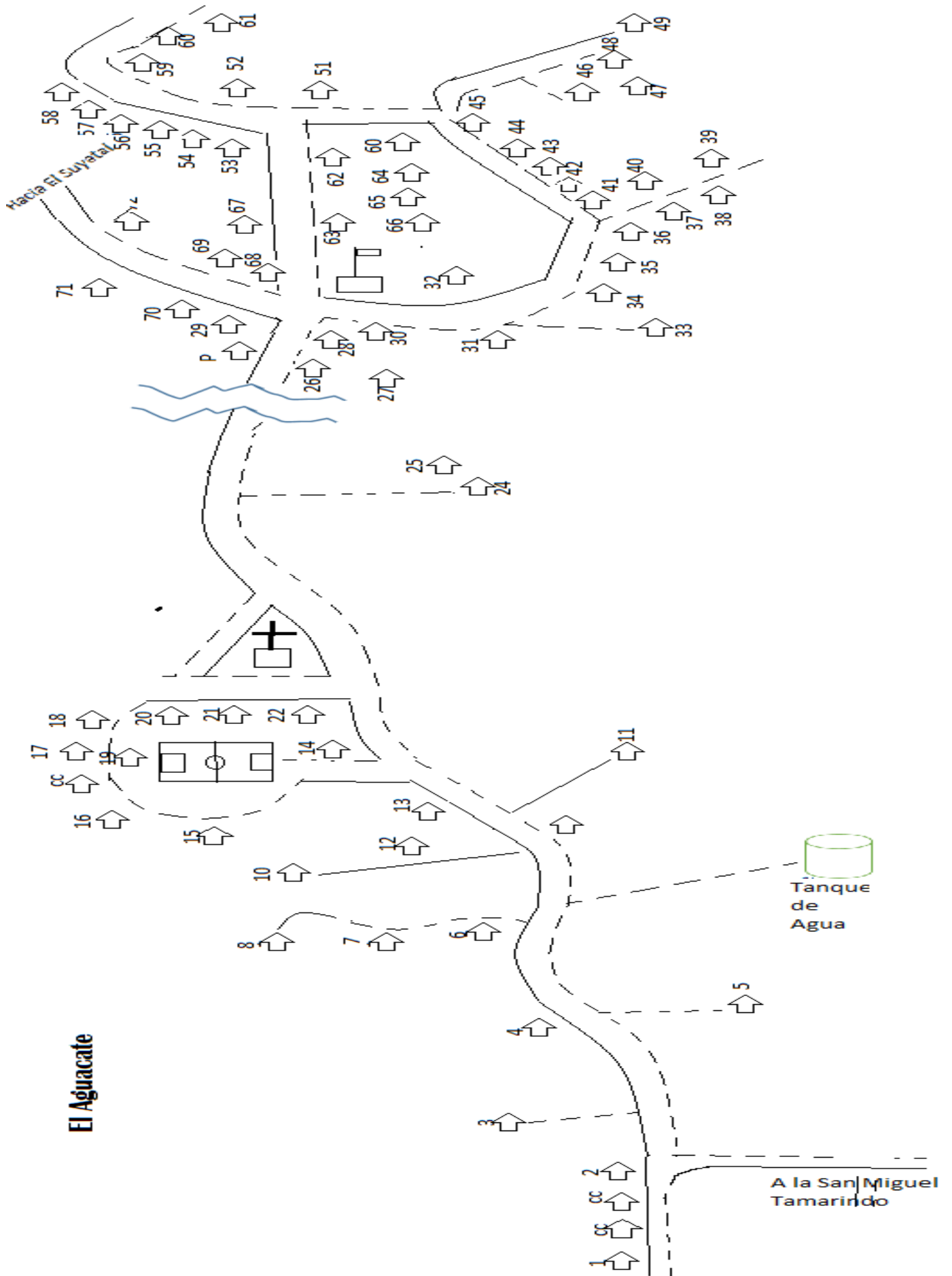
Informe final línea base Demográfica y Socioeconómica

SANTA CRUZ

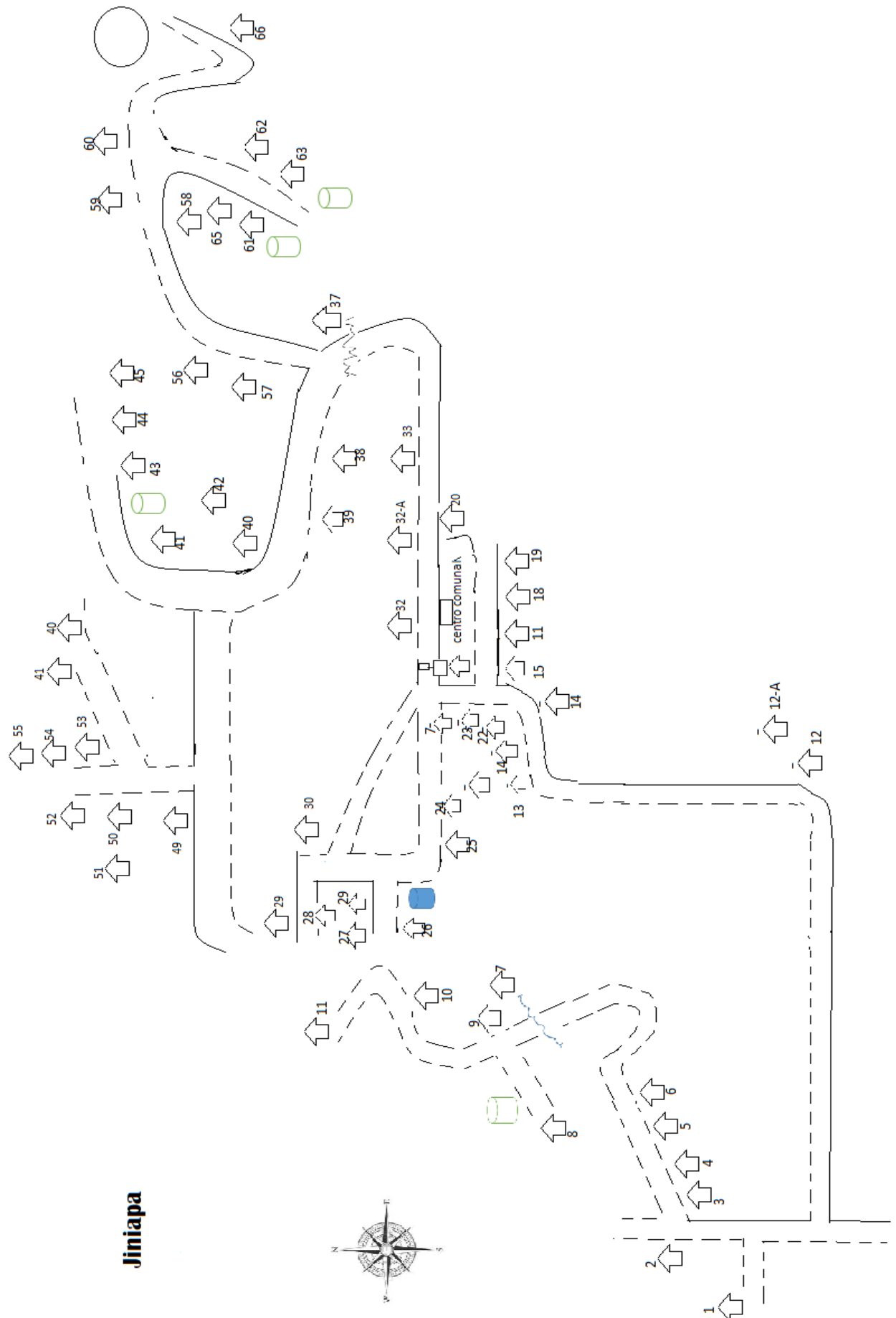


MUNICIPALIDAD DE CEDROS F.M

Informe final línea base Demográfica y Socioeconómica



Informe final línea base Demográfica y Socioeconómica

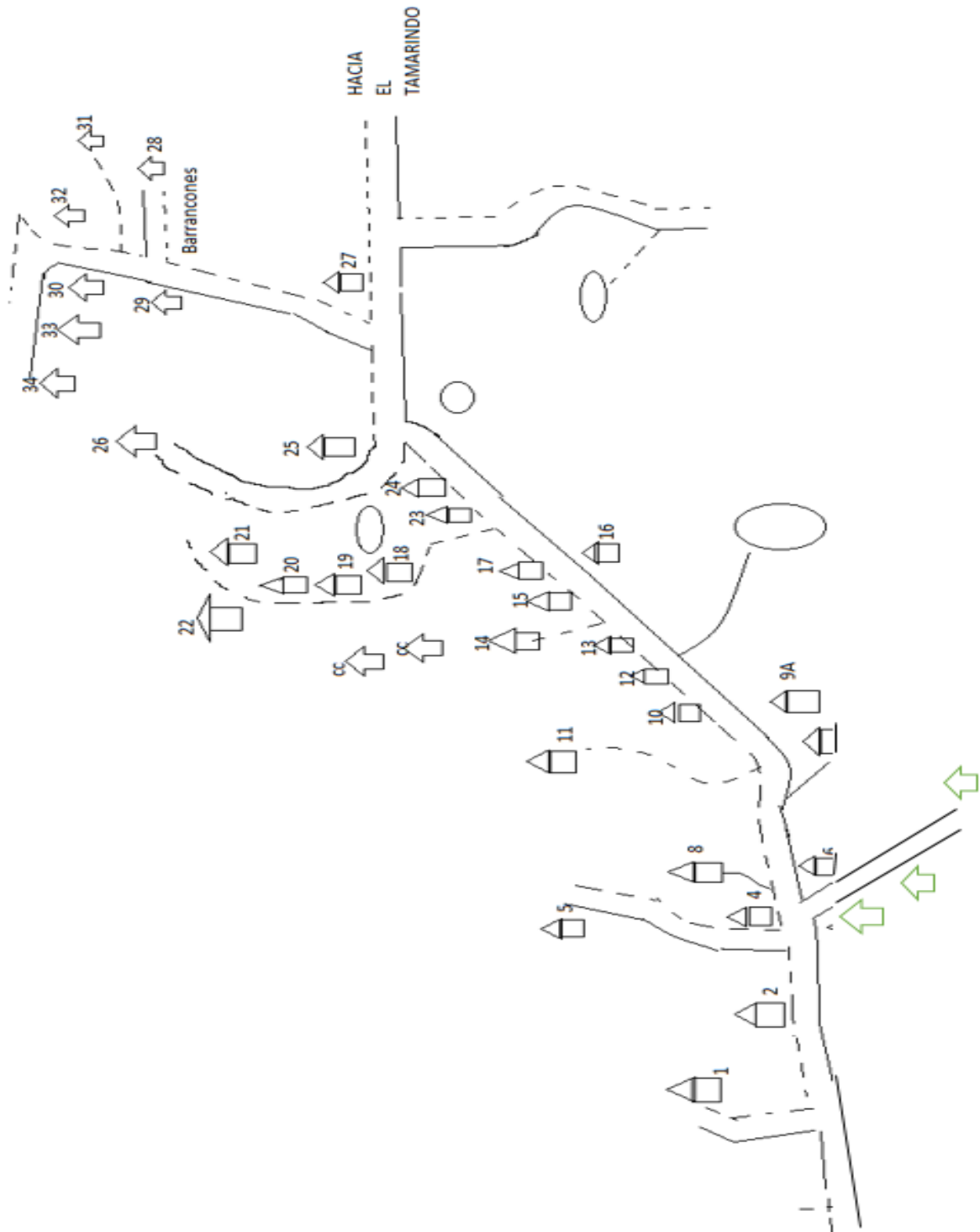


Jiniapa

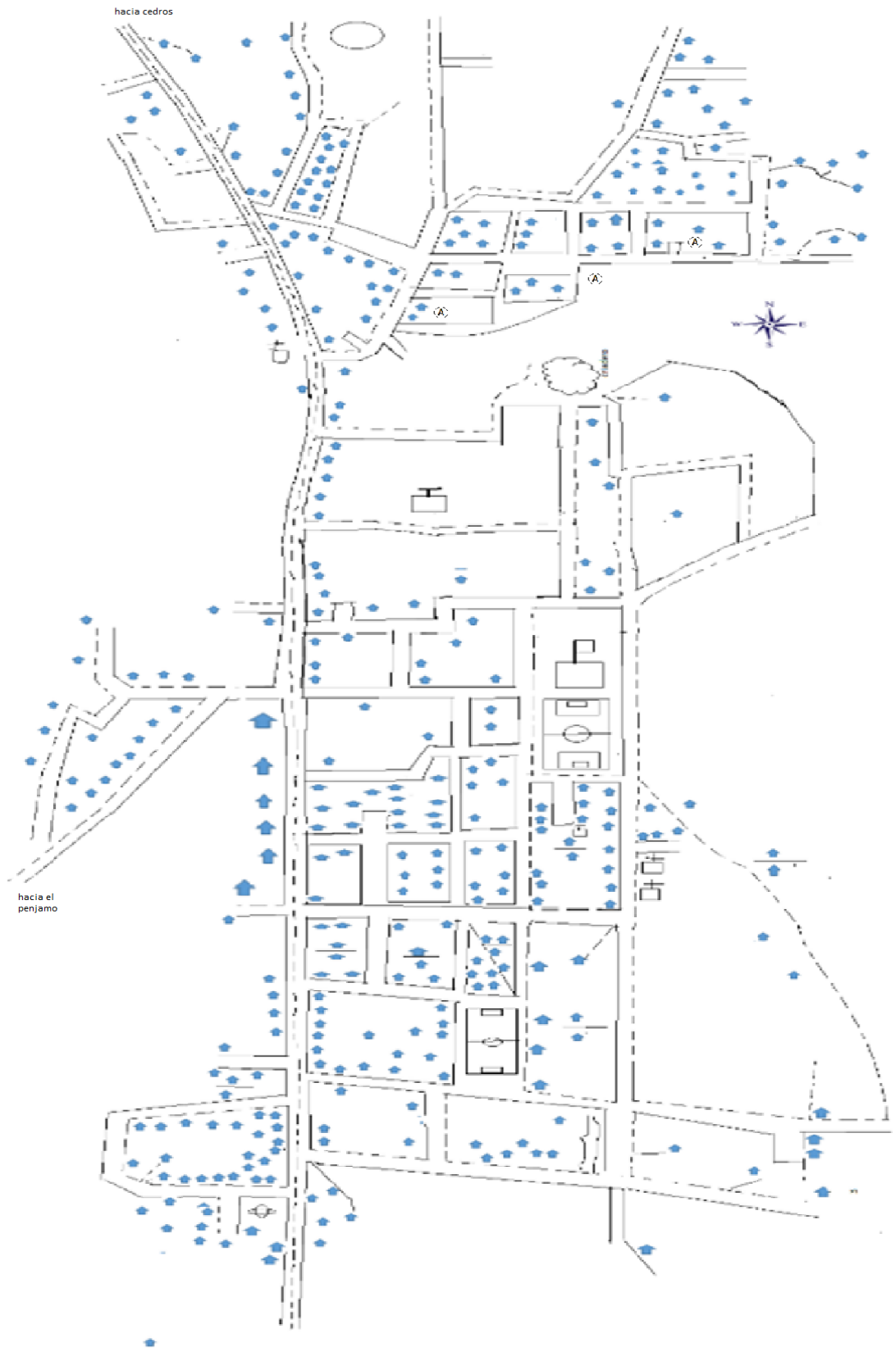
MUNICIPALIDAD DE CEDROS F.M

Informe final línea base Demográfica y Socioeconómica

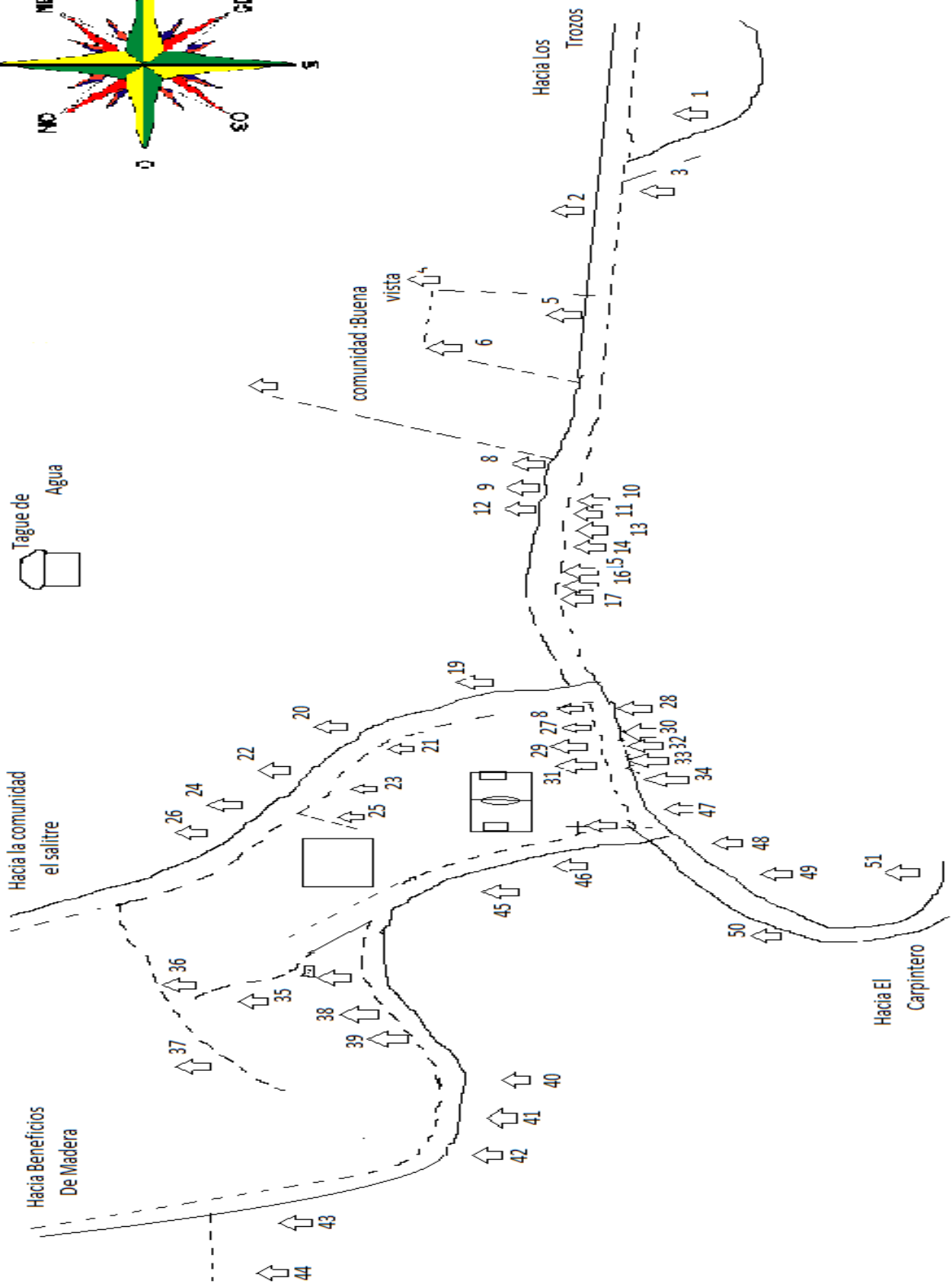
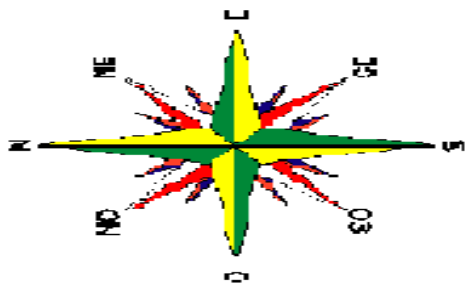
Mojaditas



EL GUANTE



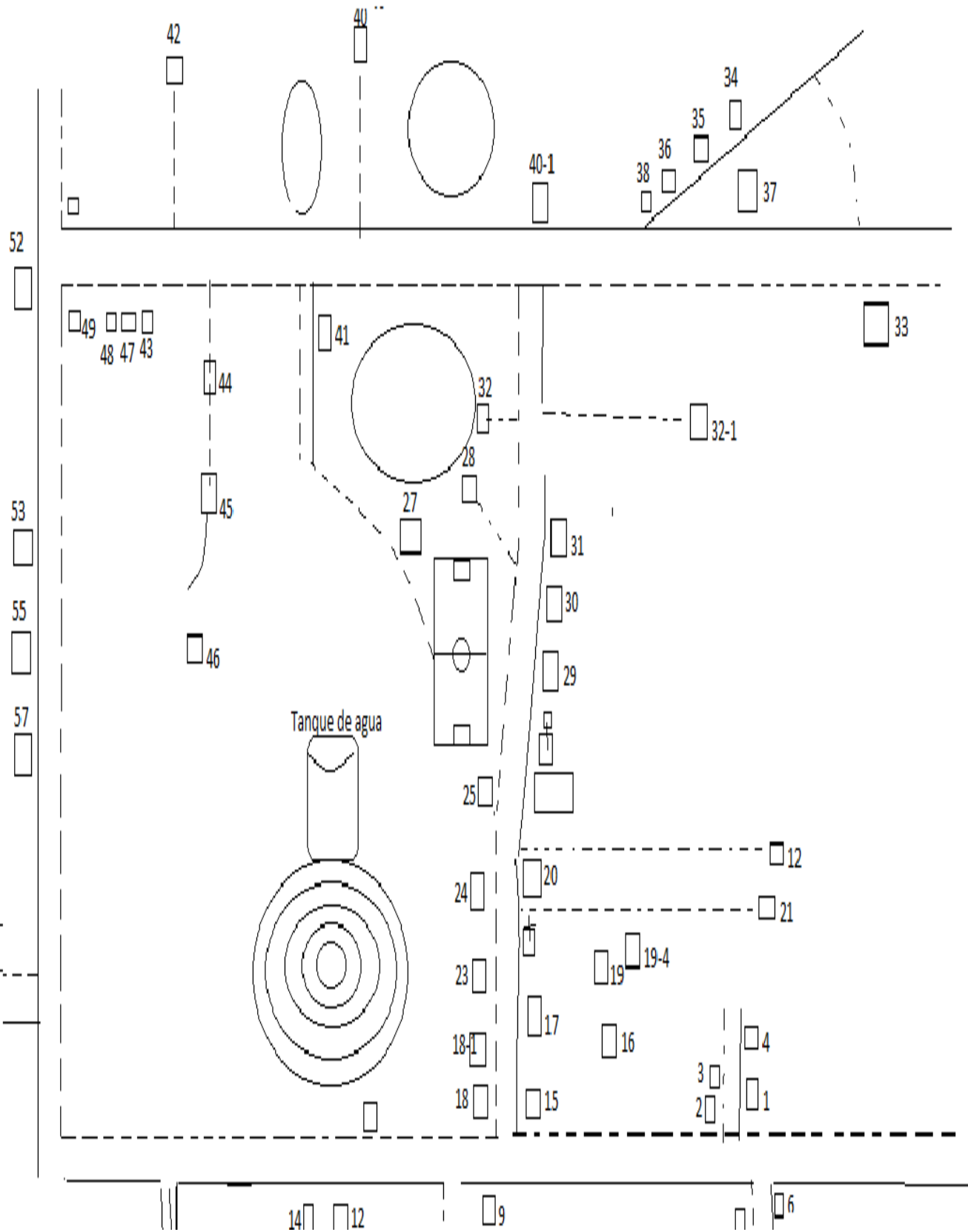
Informe final línea base Demográfica y Socioeconómica



MUNICIPALIDAD DE CEDROS F.M

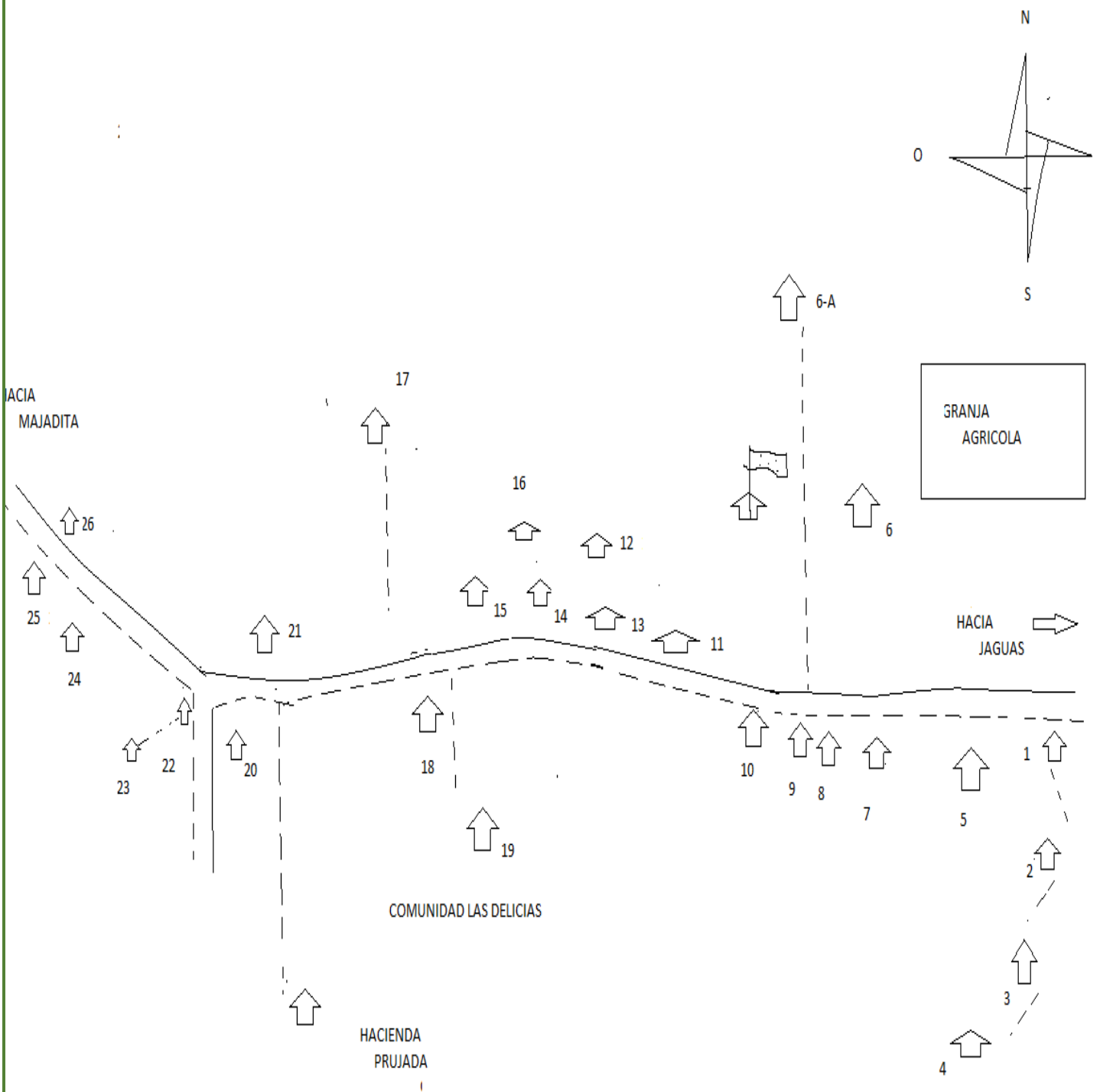
Informe final línea base Demográfica y Socioeconómica

NUEVA CONCEPCION



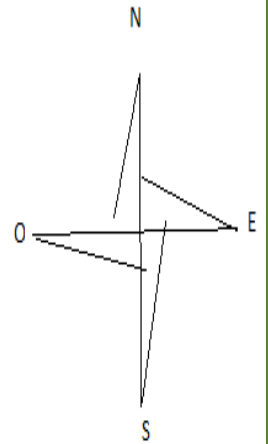
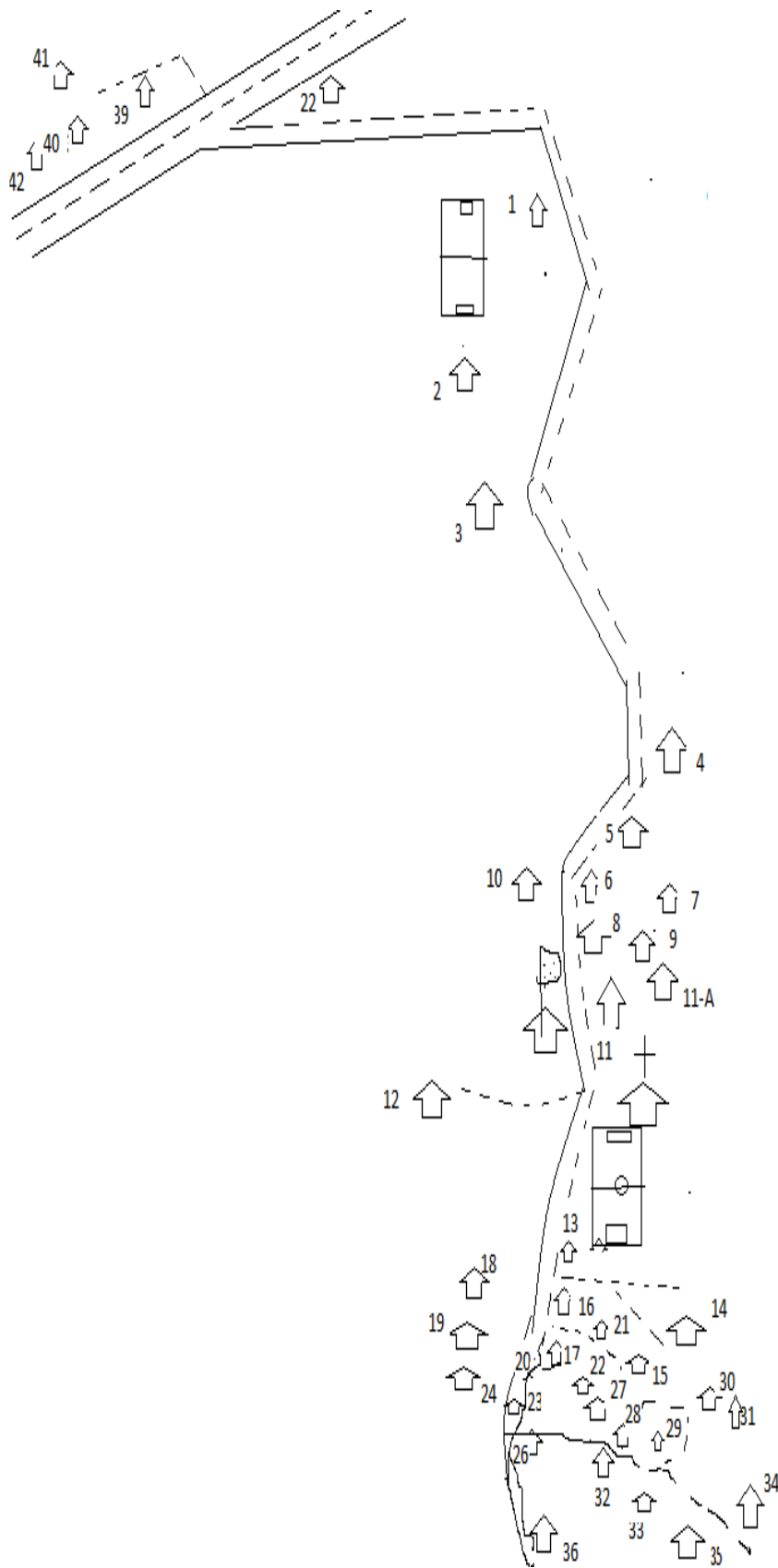
Informe final línea base Demográfica y Socioeconómica

LAS DELICIAS



Informe final línea base Demográfica y Socioeconómica

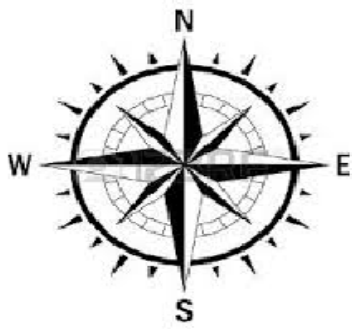
CEDROS ABAJO



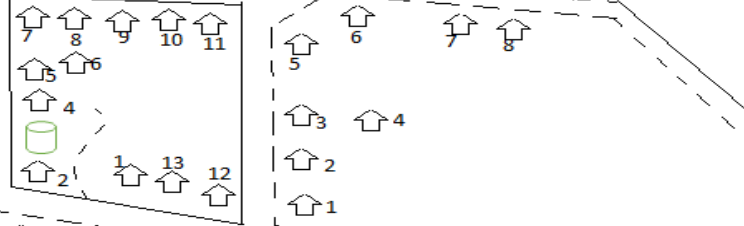
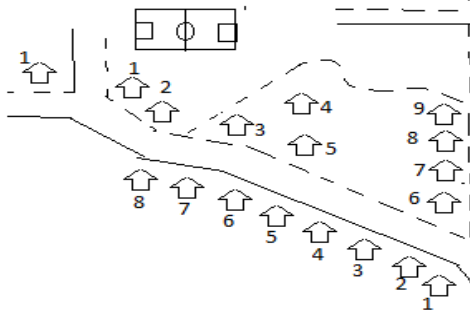
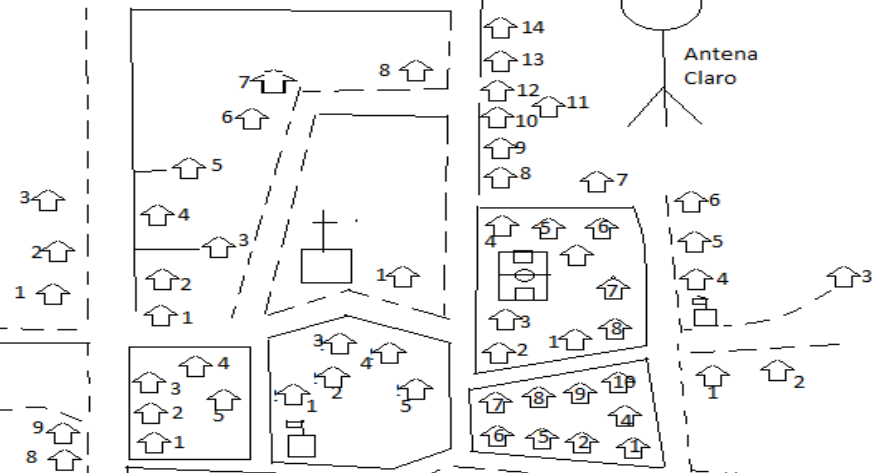
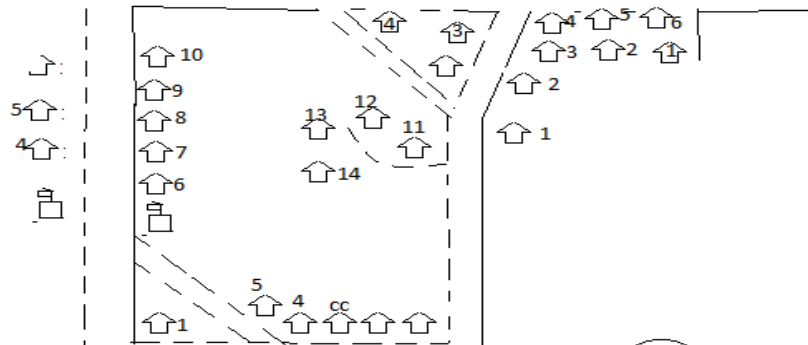
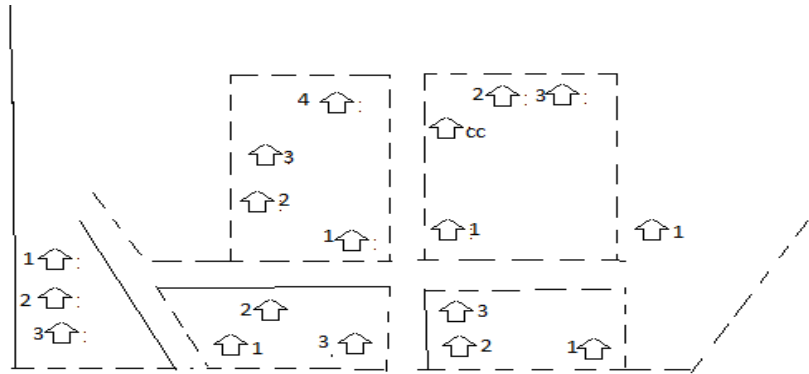
COMUNIDAD: DE CEDROS ABAJO

MUNICIPALIDAD DE CEDROS F.M

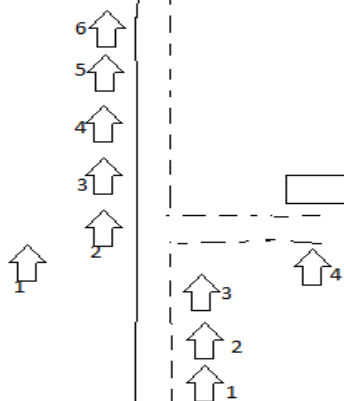
Informe final línea base Demográfica y Socioeconómica



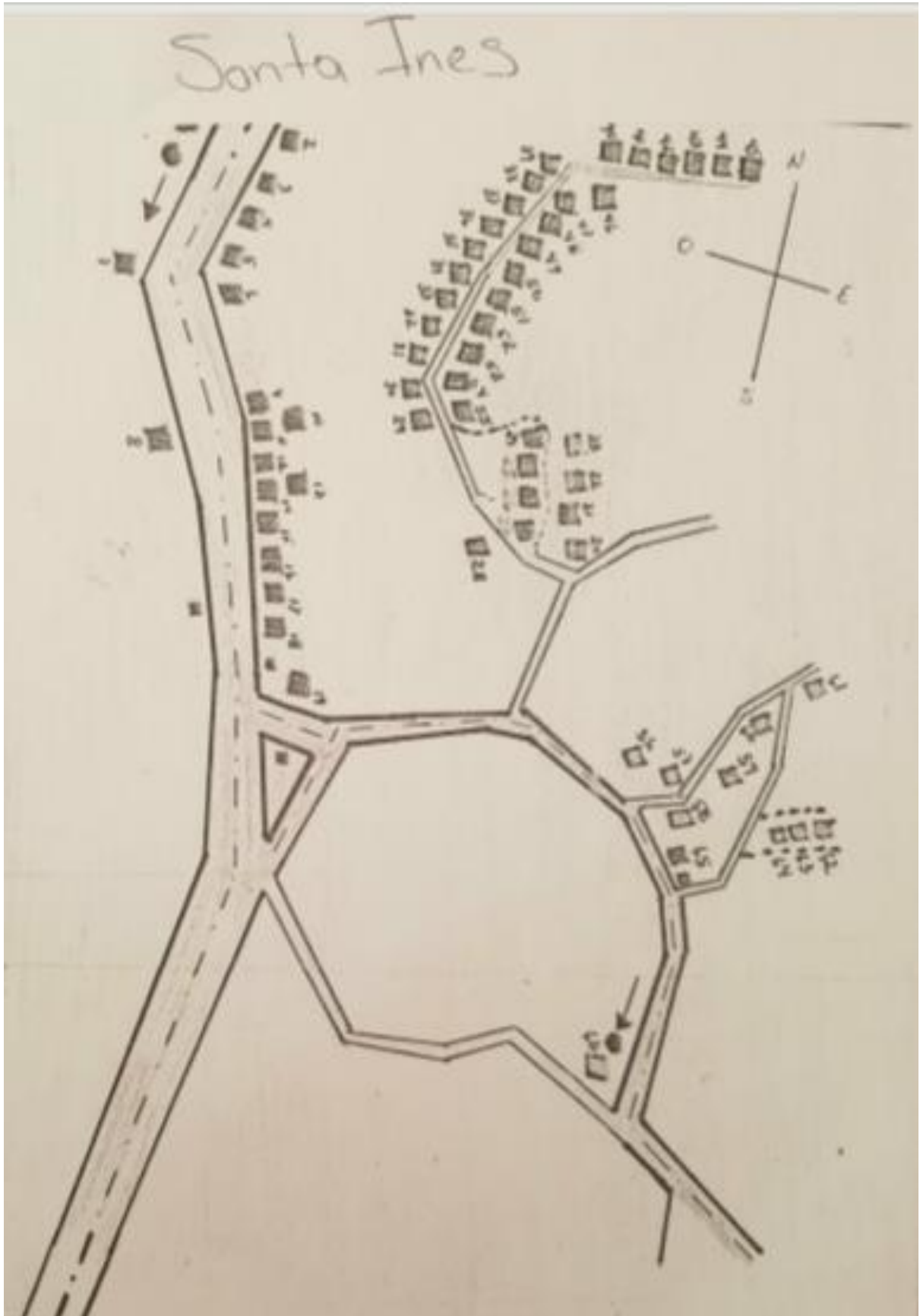
Hacia El
Aguacate



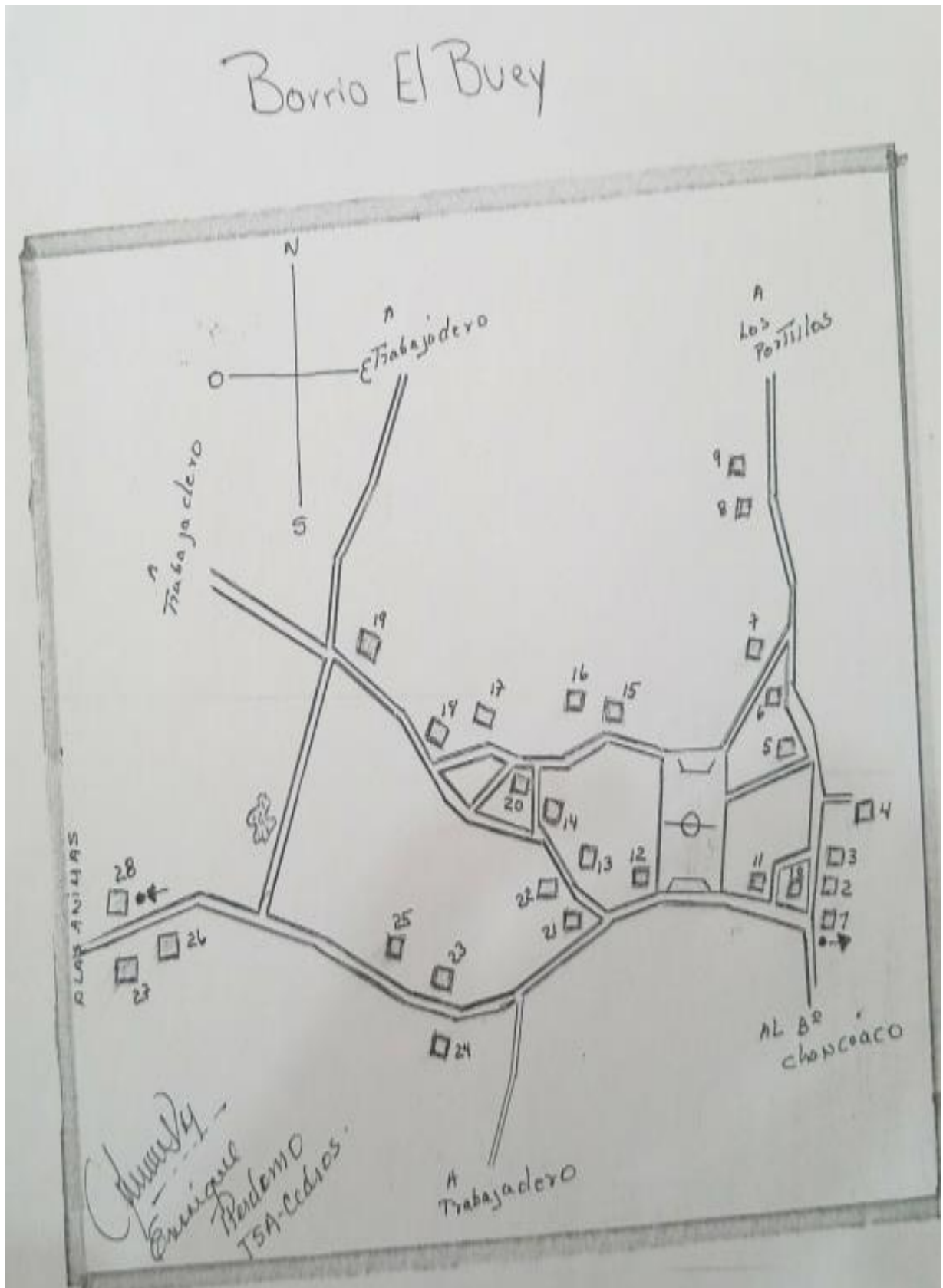
Hacia mala Lista



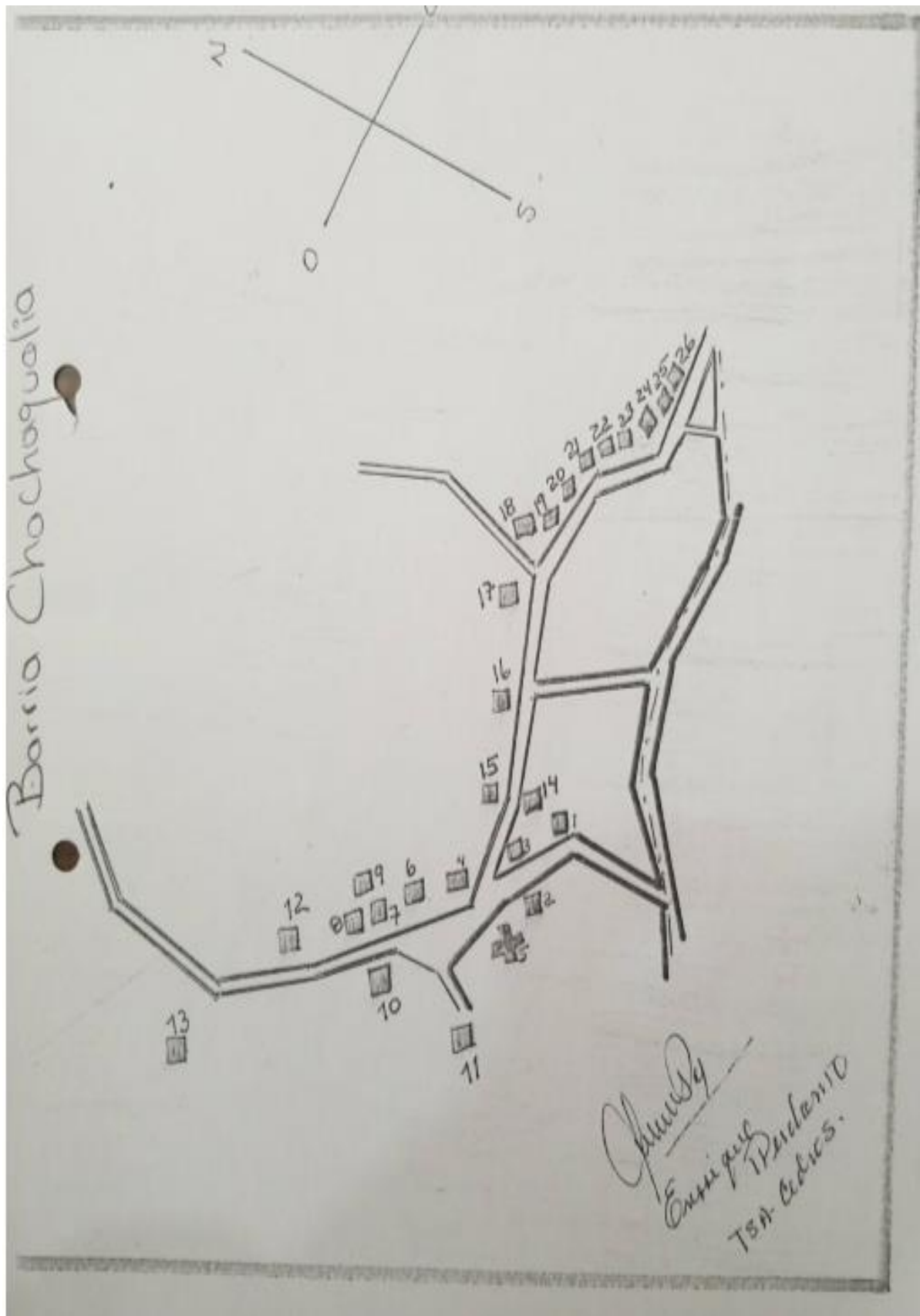
Estadio



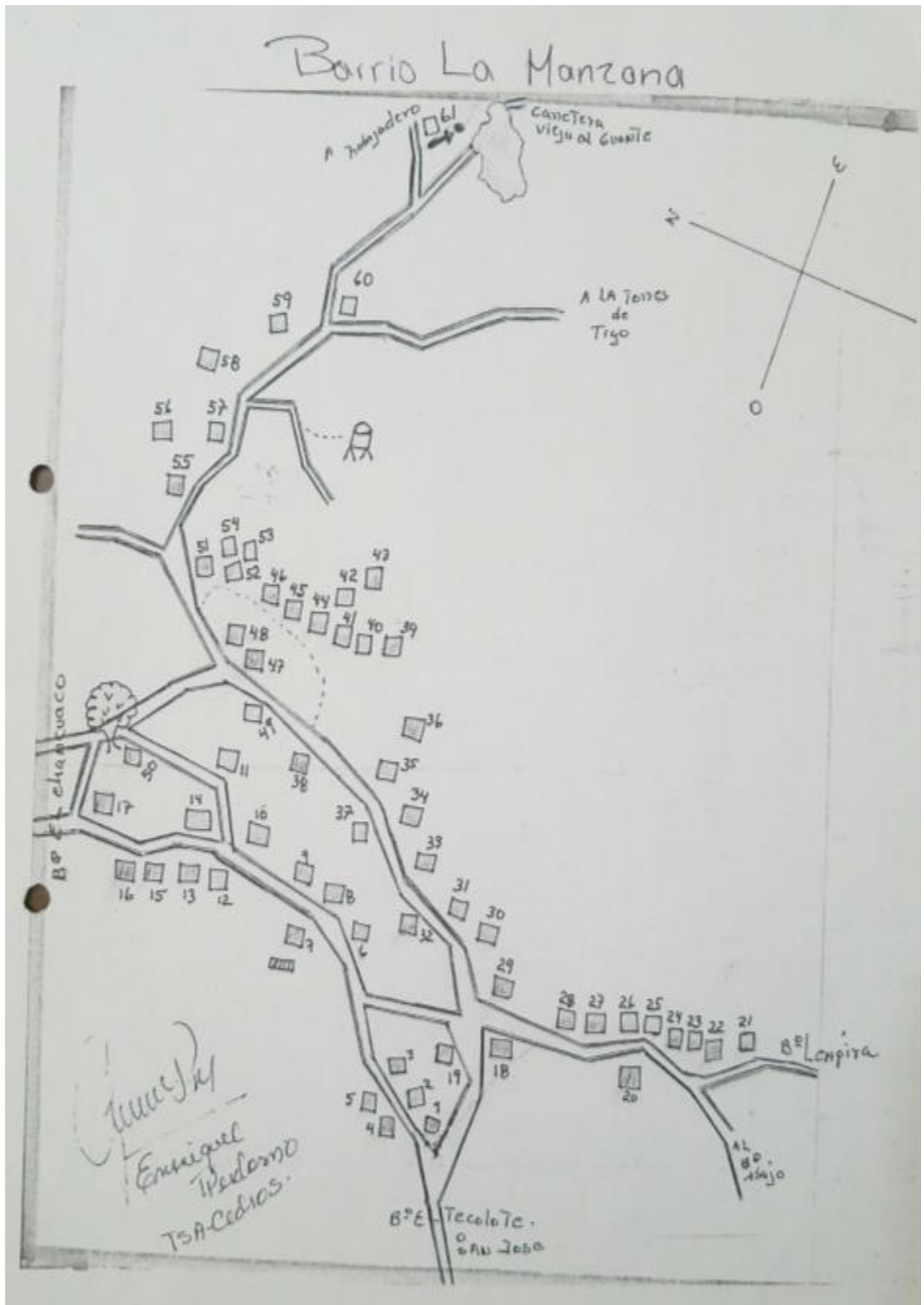
Informe final línea base Demográfica y Socioeconómica



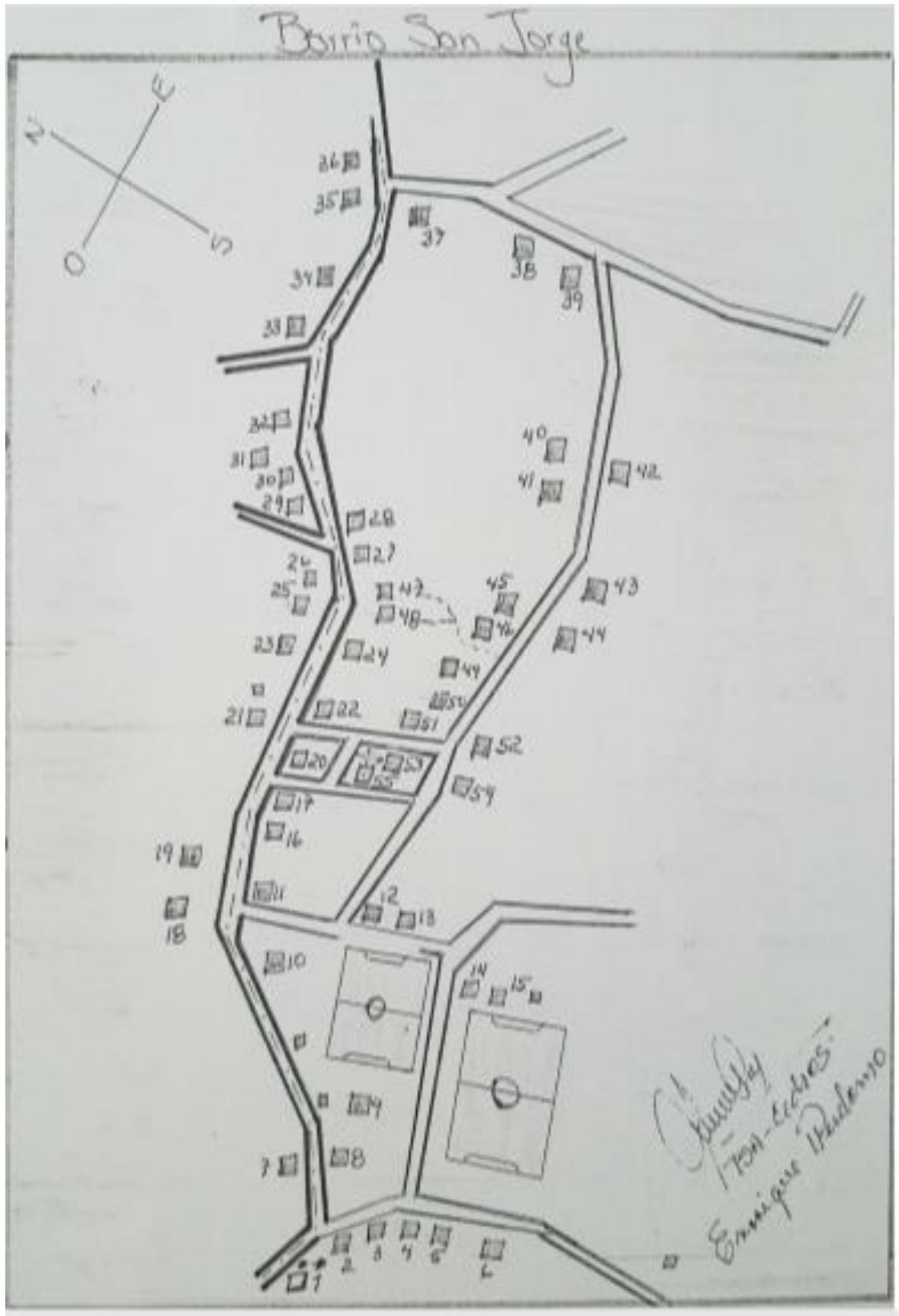
Informe final línea base Demográfica y Socioeconómica



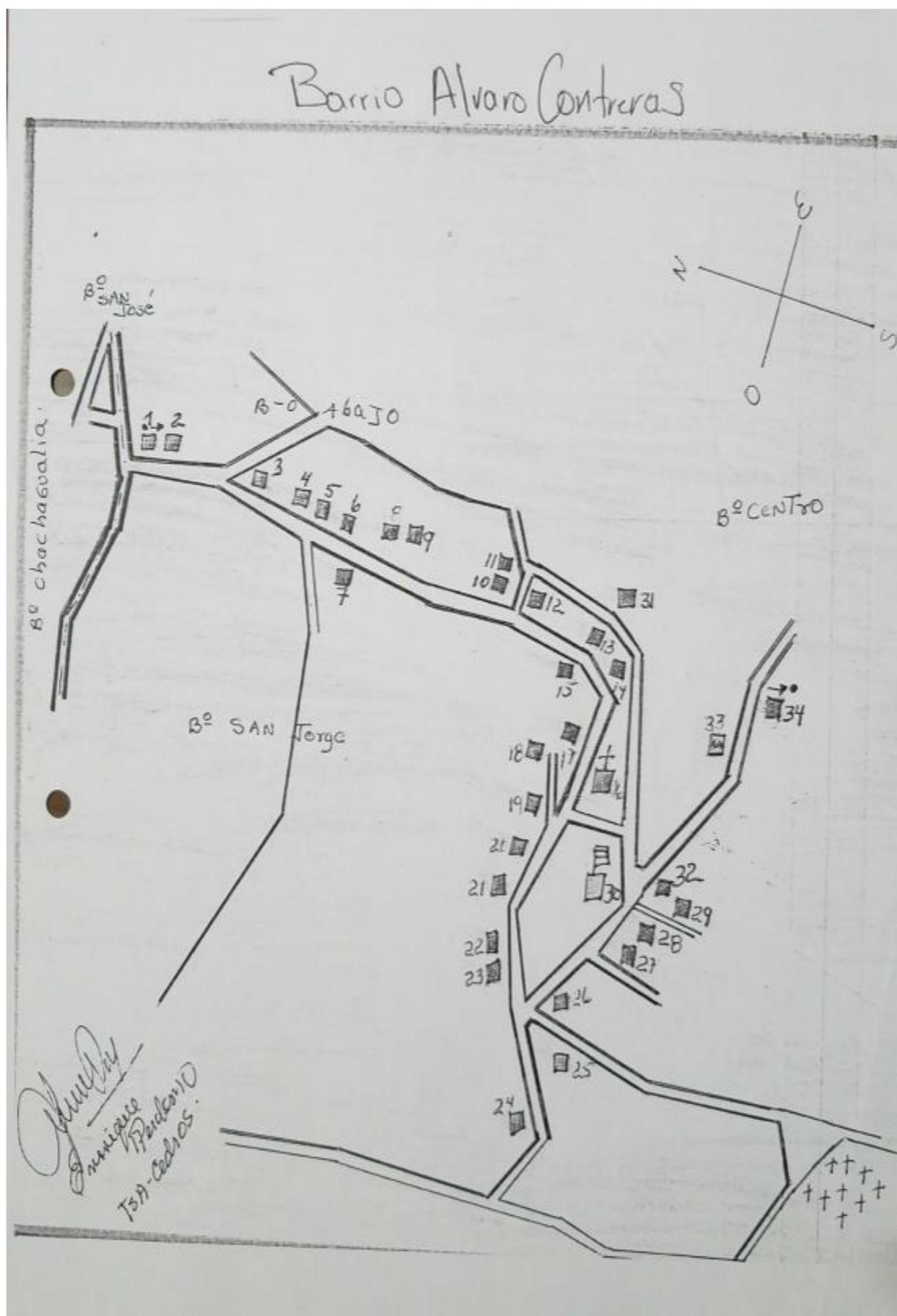
Informe final línea base Demográfica y Socioeconómica



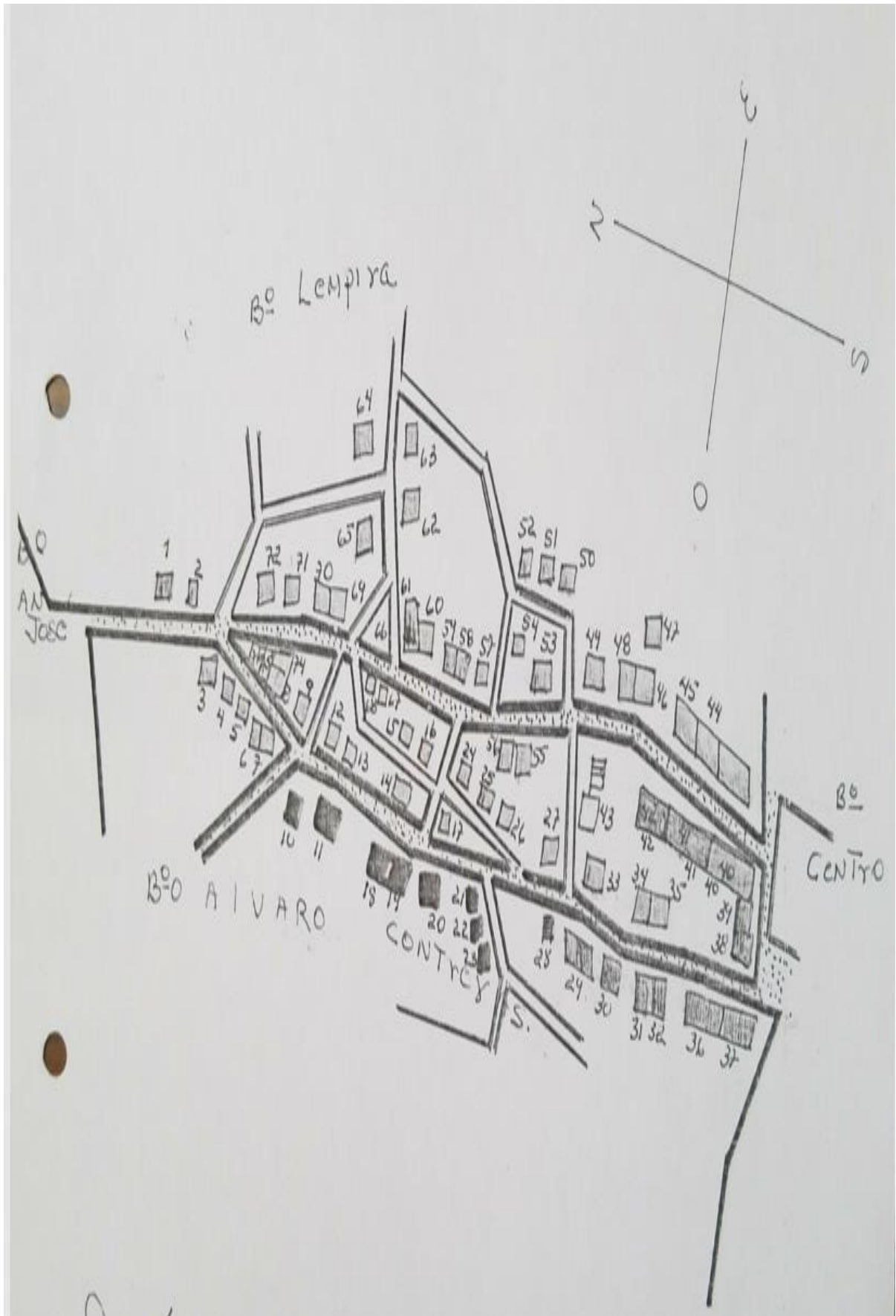
Informe final línea base Demográfica y Socioeconómica



Informe final línea base Demográfica y Socioeconómica



Informe final línea base Demográfica y Socioeconómica

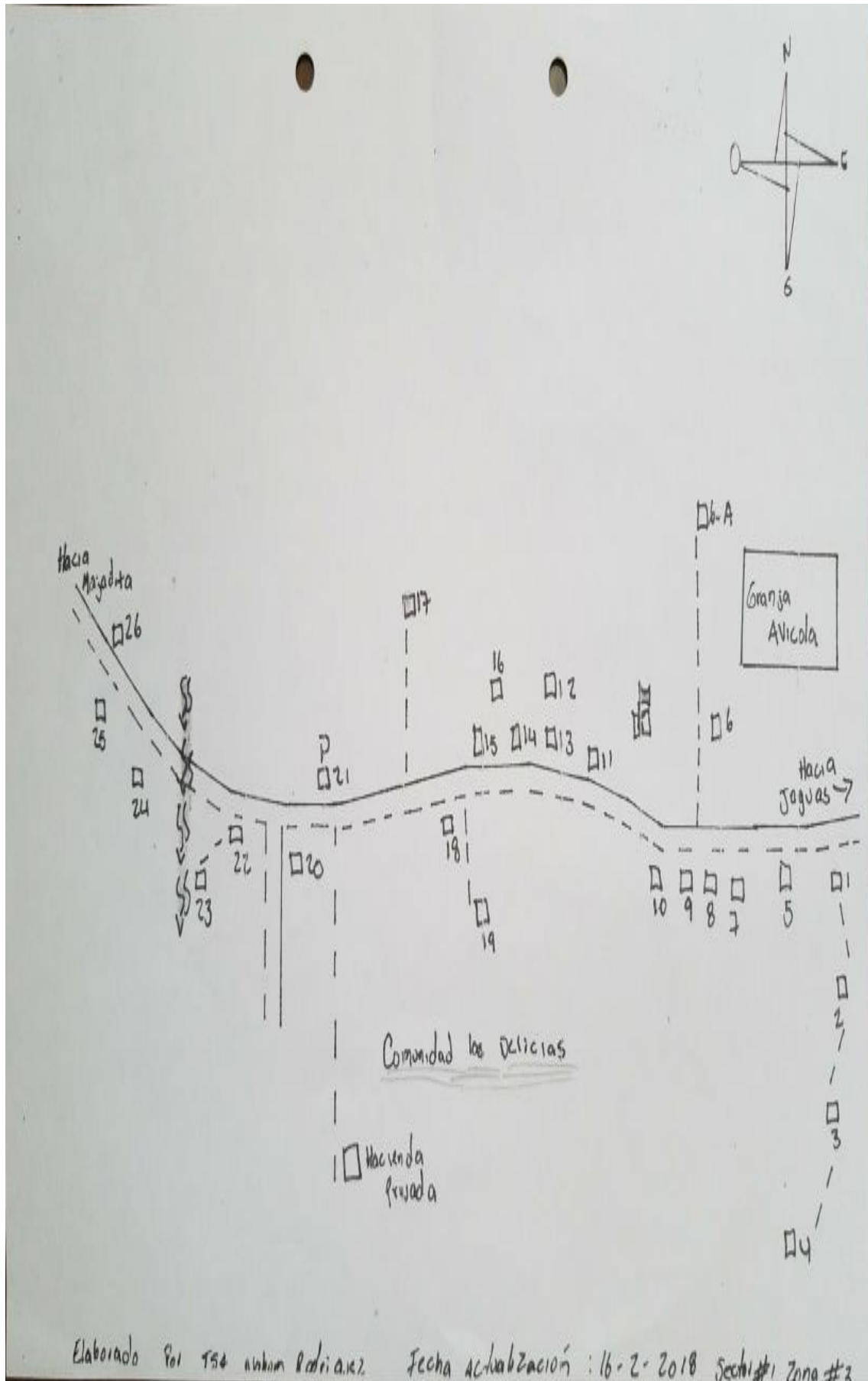


Informe final línea base Demográfica y Socioeconómica

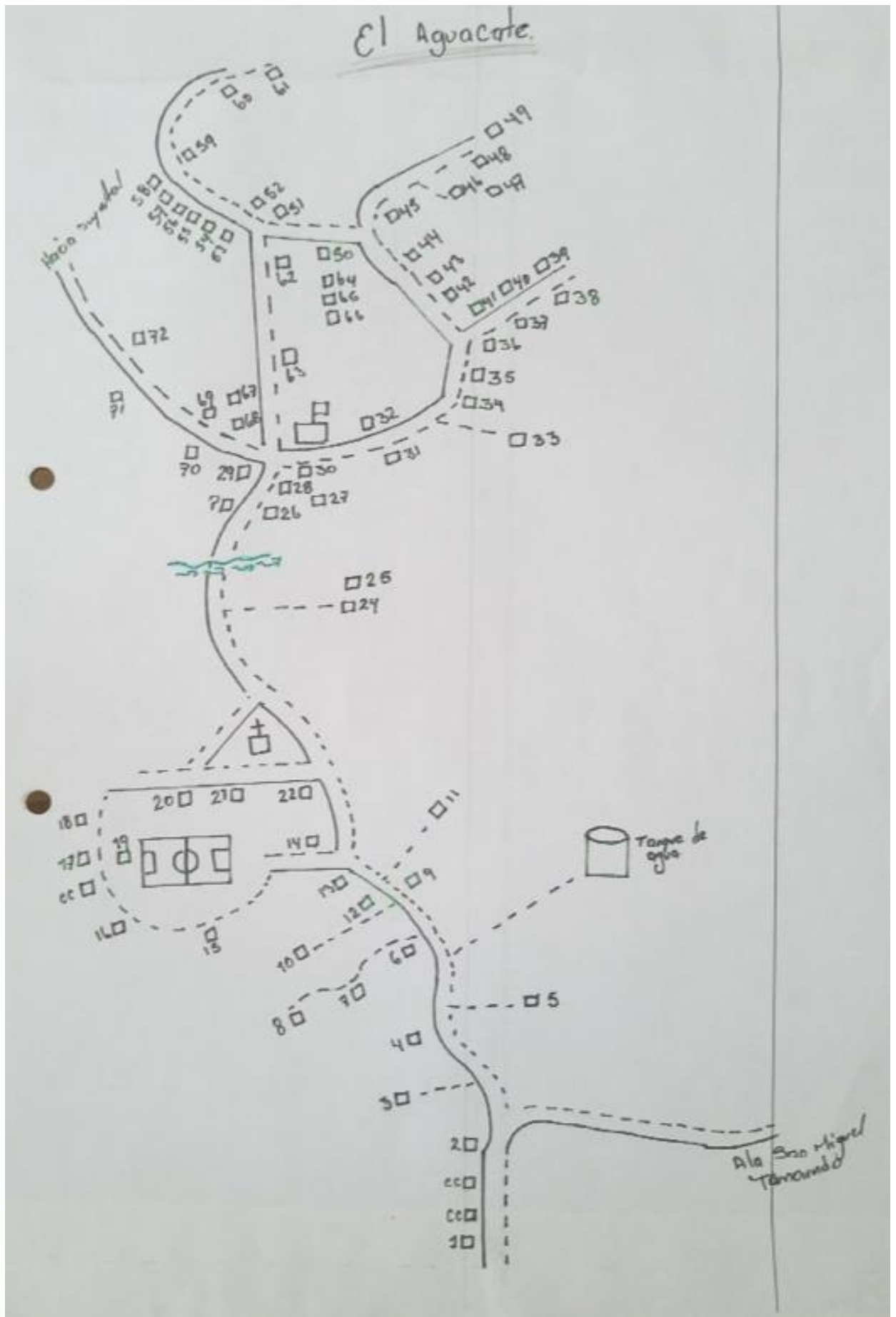


MUNICIPALIDAD DE CEDROS F.M

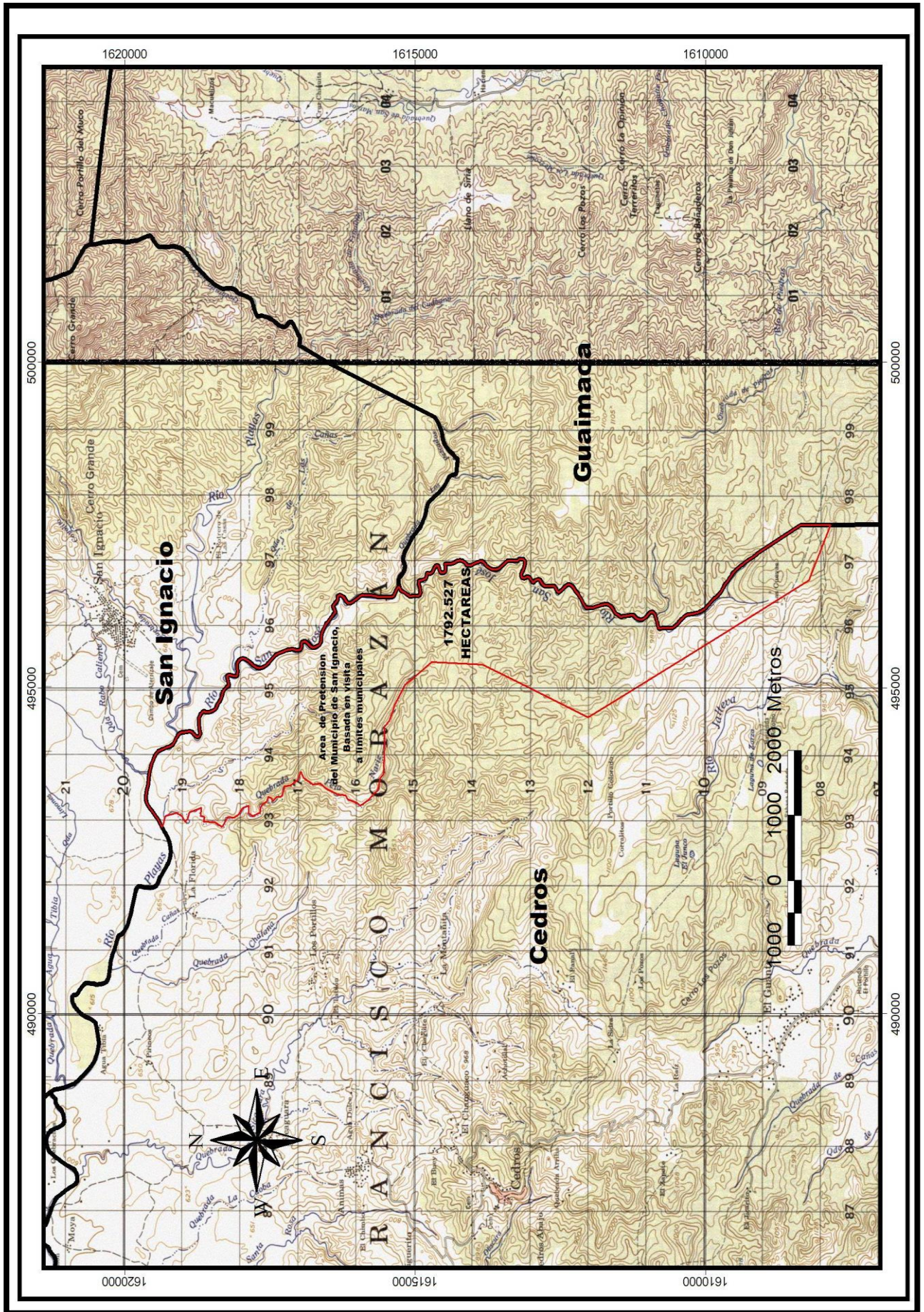
Informe final línea base Demográfica y Socioeconómica



Informe final línea base Demográfica y Socioeconómica

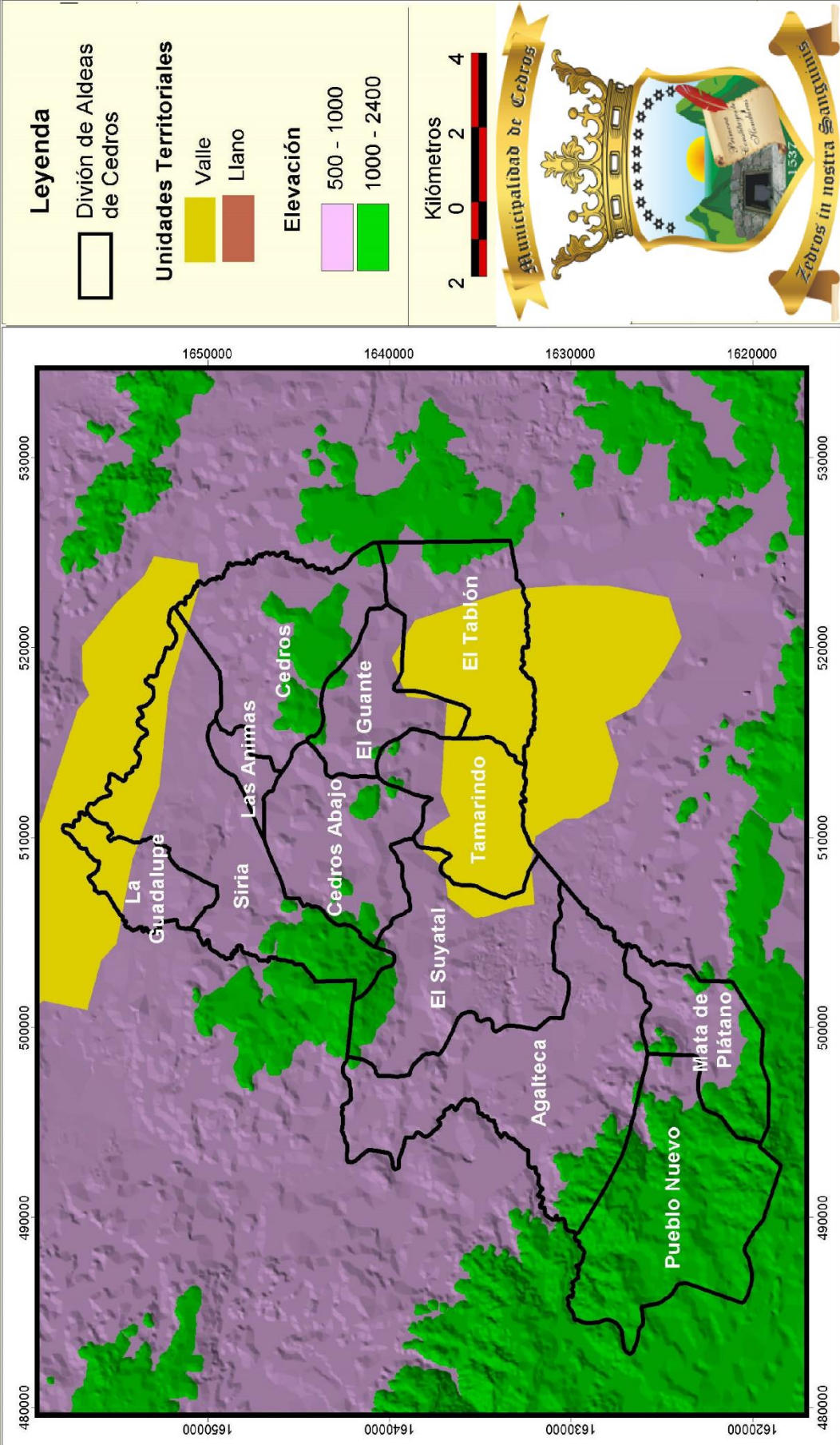


Informe final línea base Demográfica y Socioeconómica

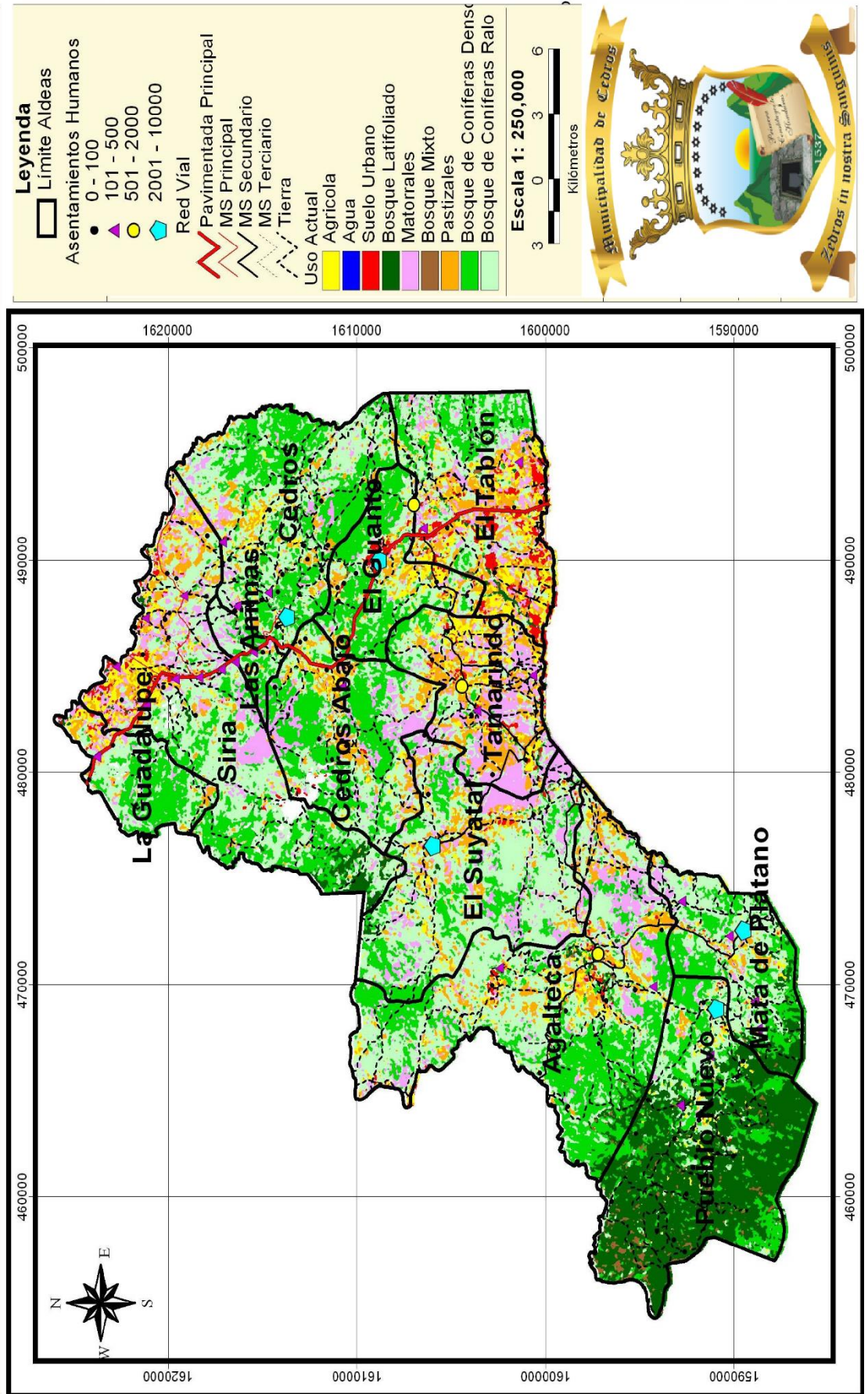


MUNICIPALIDAD DE CEDROS F.M

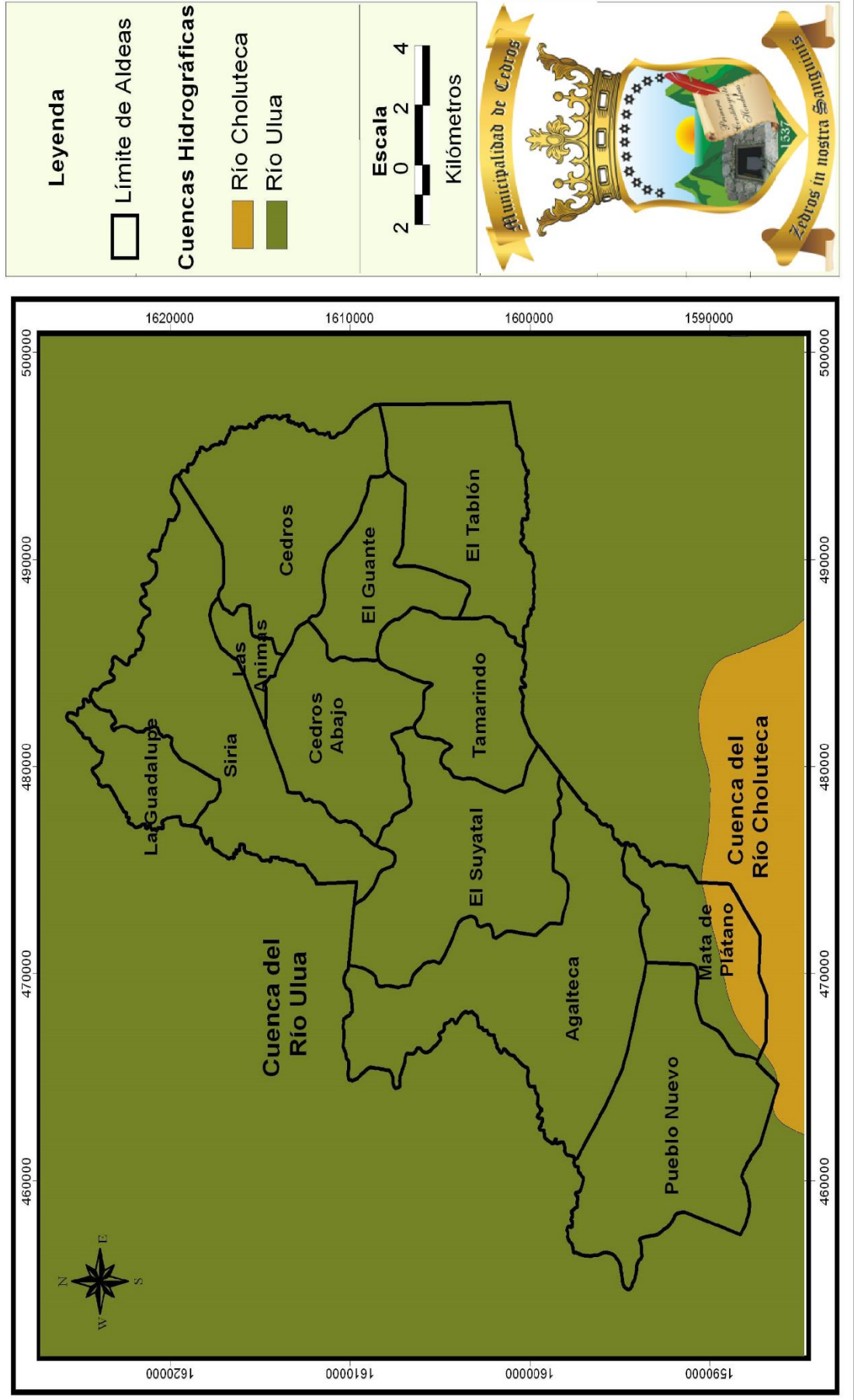
Unidades Territoriales Municipio de Cedros



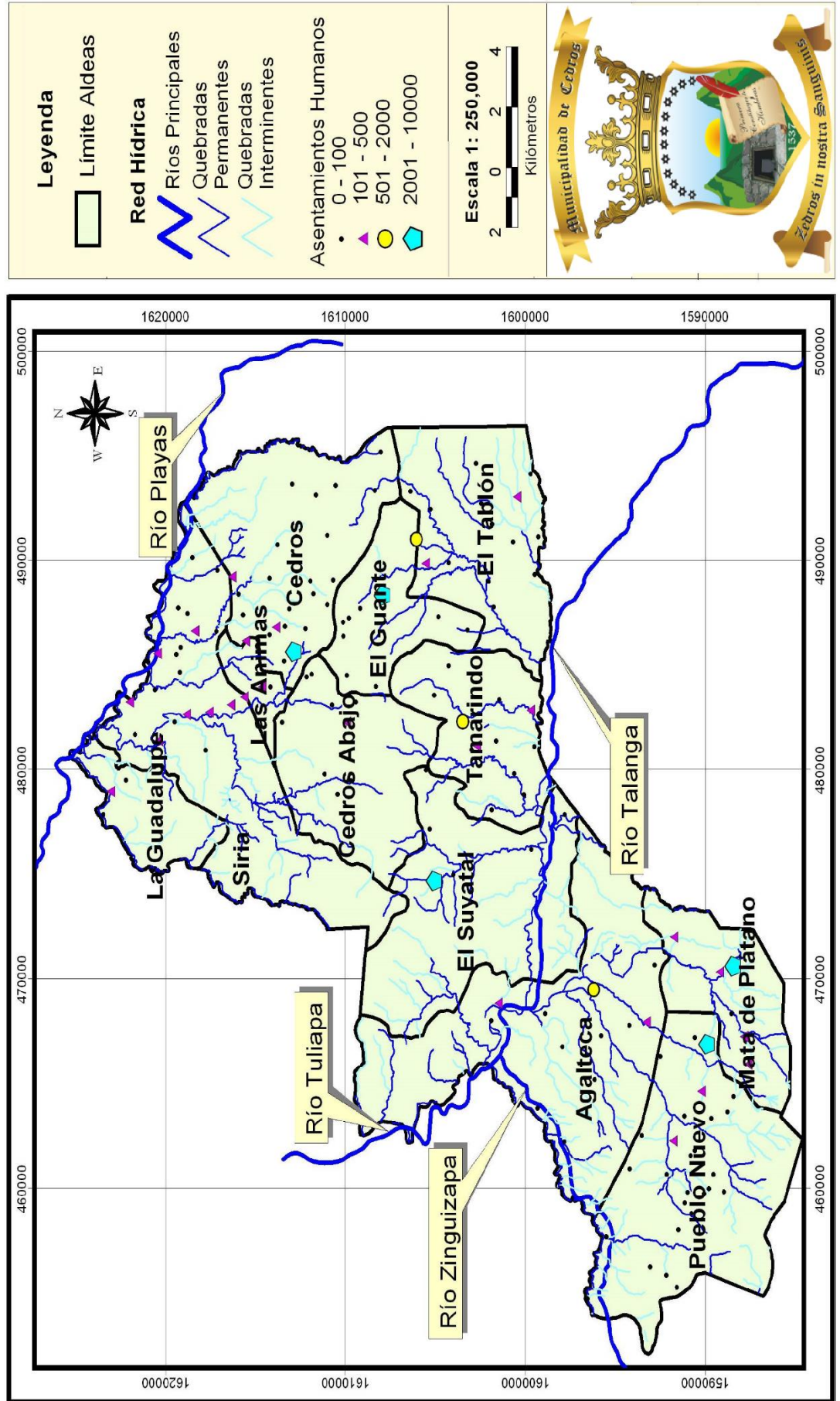
Mapa de Uso Actual del Suelo



Mapa de Cuencas del Municipio de Cedros



Mapa de Red Hídrica



Leyenda



Red Hídrica



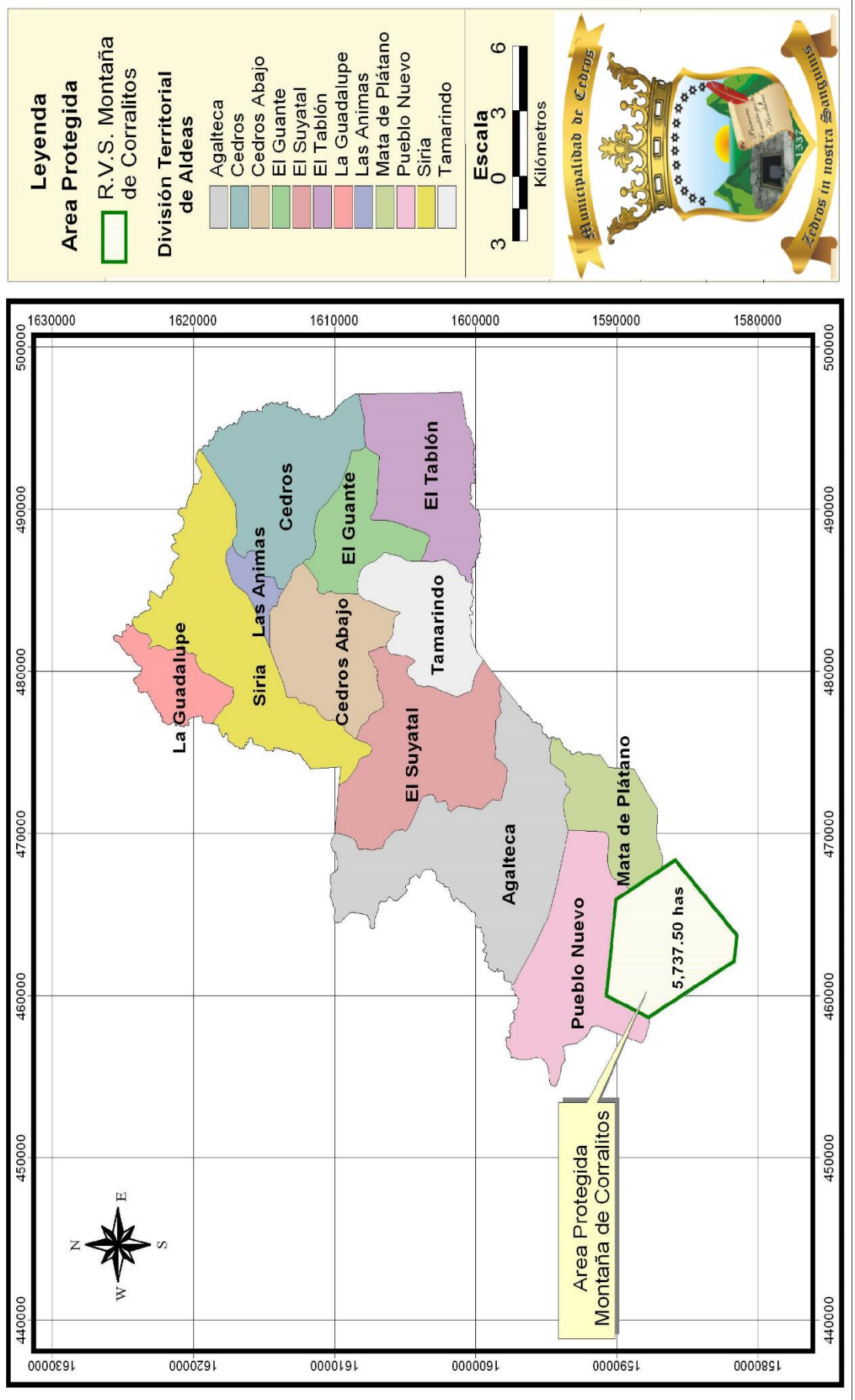
Asentamientos Humanos

- 0 - 100
- ▲ 101 - 500
- 501 - 2000
- ◈ 2001 - 10000

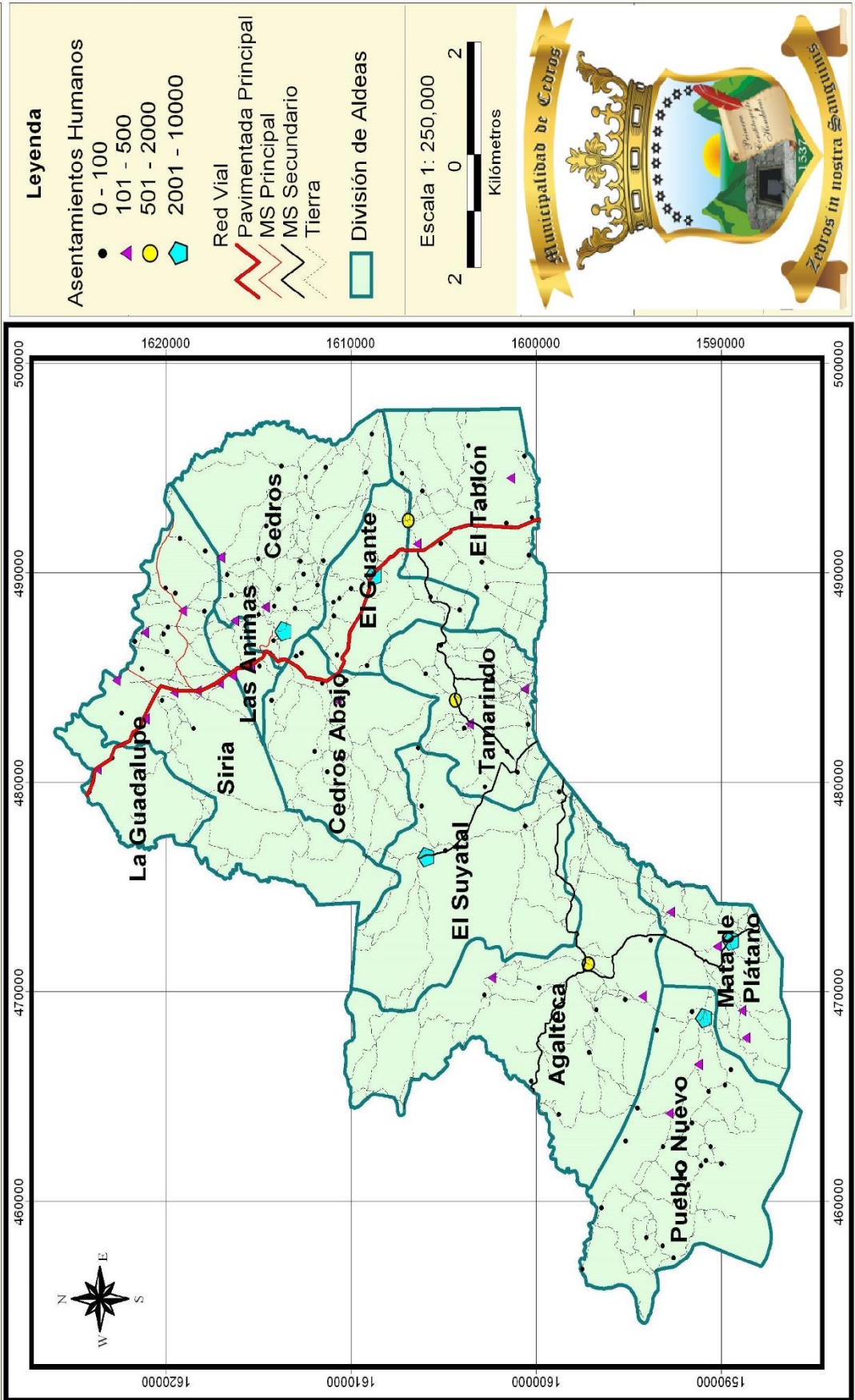
Escala 1: 250,000



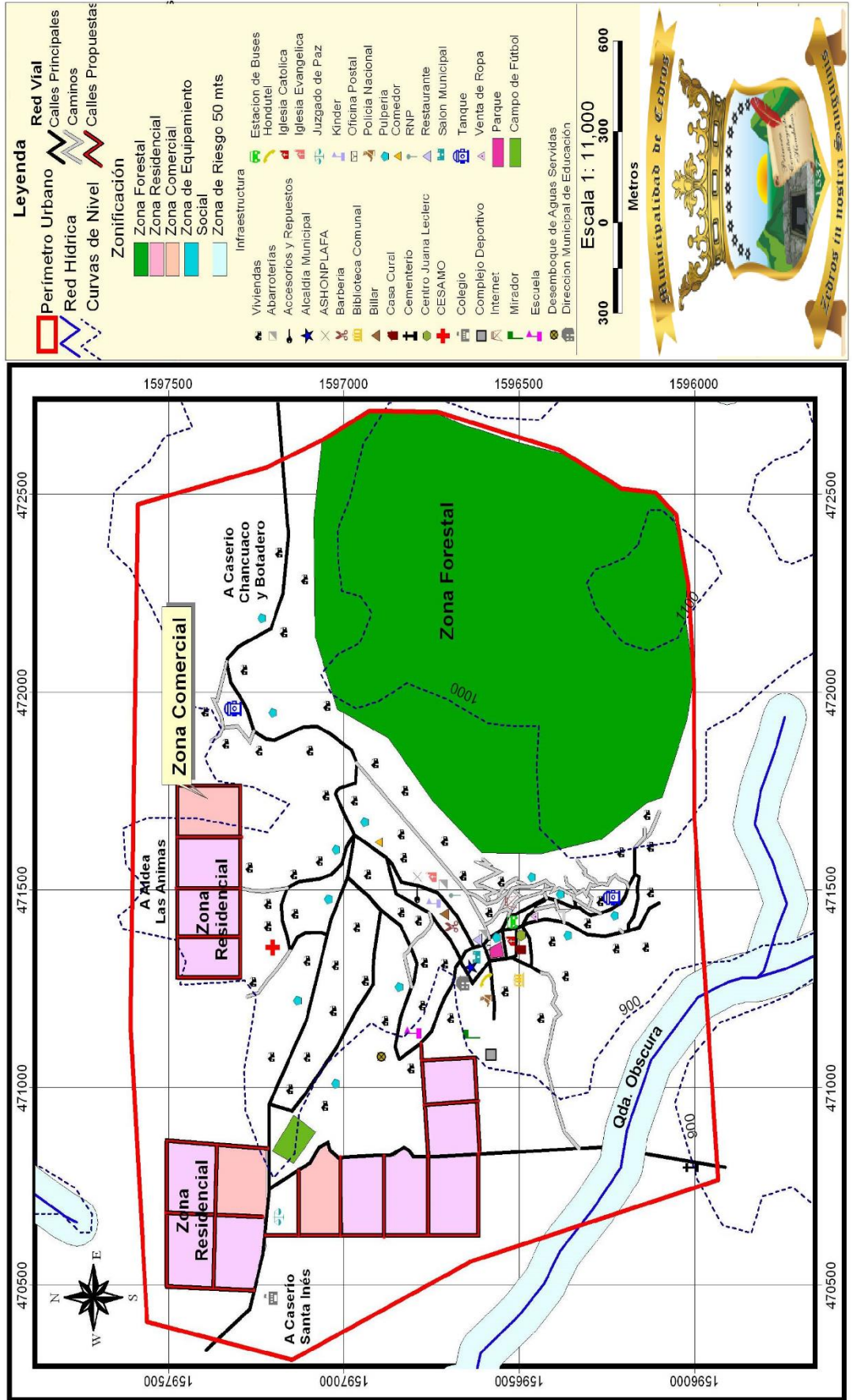
Mapa de Areas Protegidas



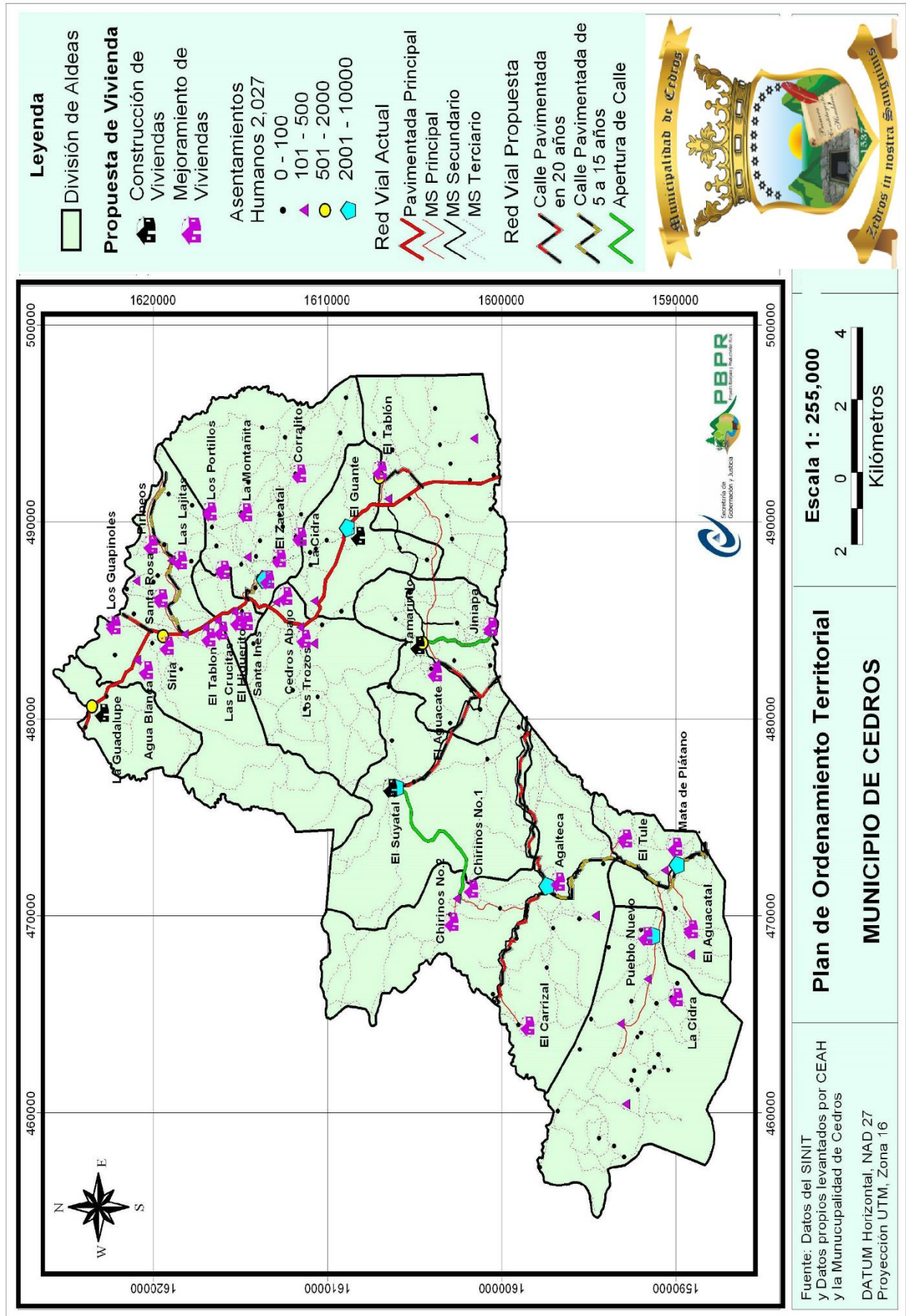
Mapa de Red Vial Existente



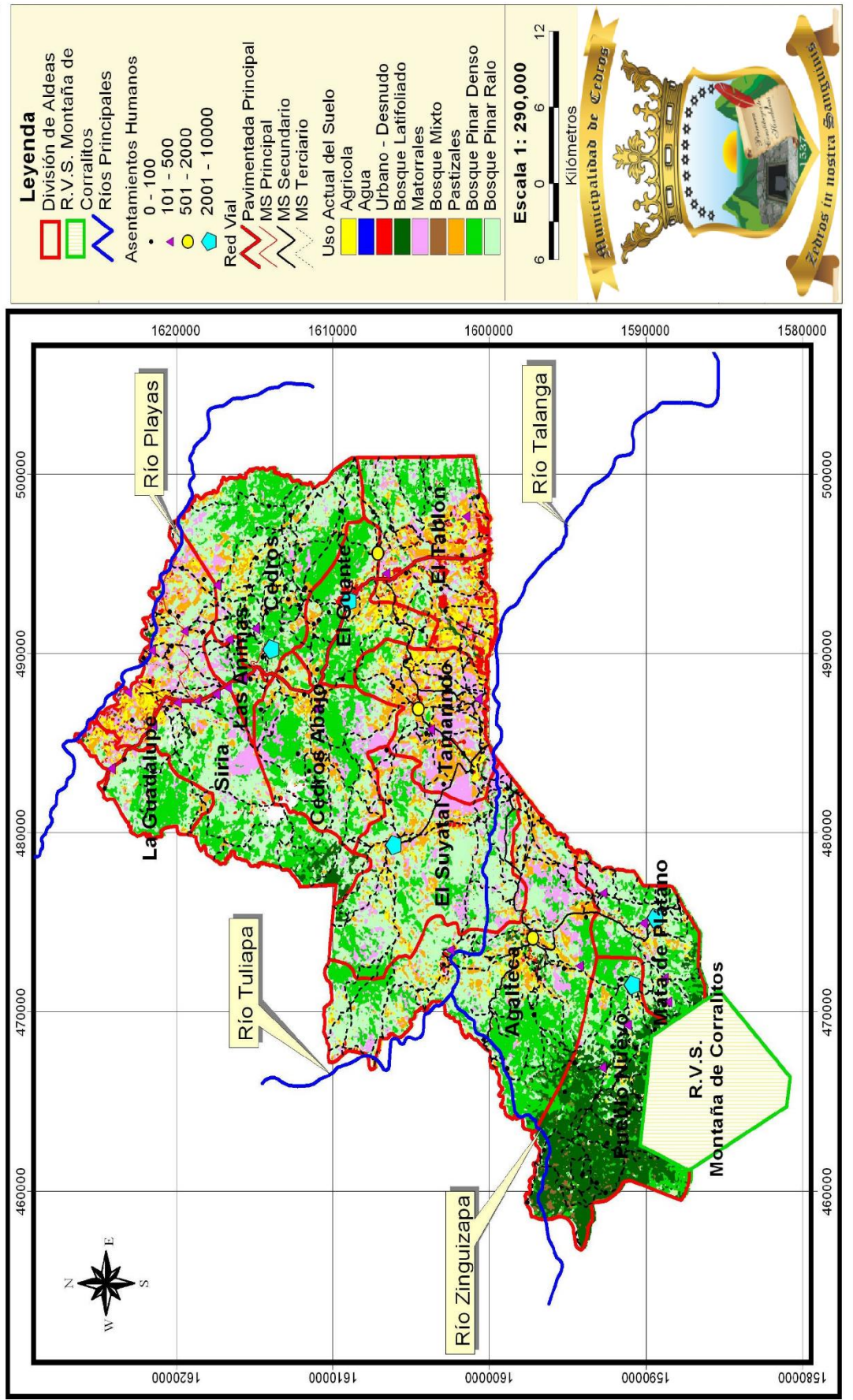
Mapa de Propuesta Urbana Comunidad de Cedros



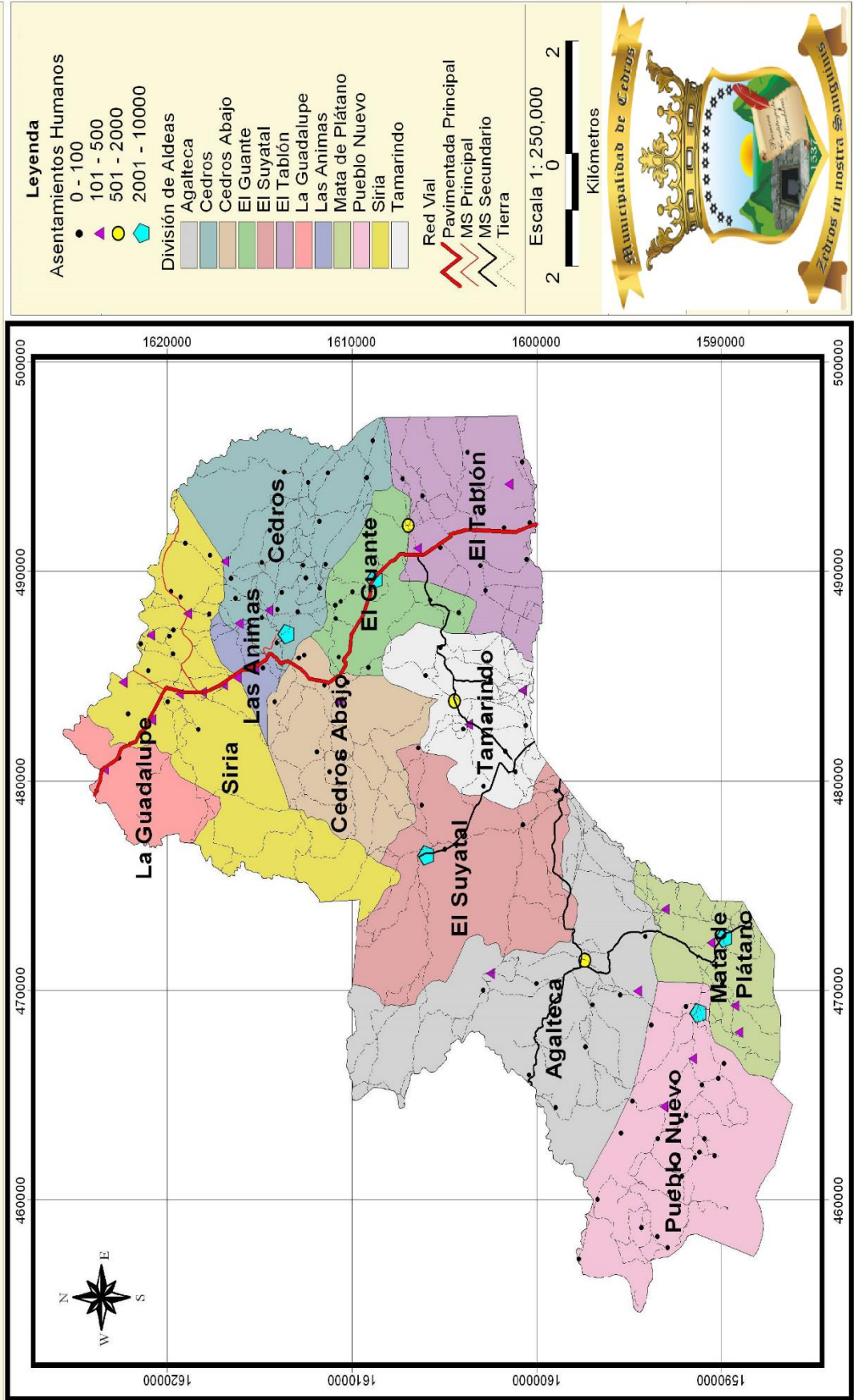
Informe final línea base Demográfica y Socioeconómica



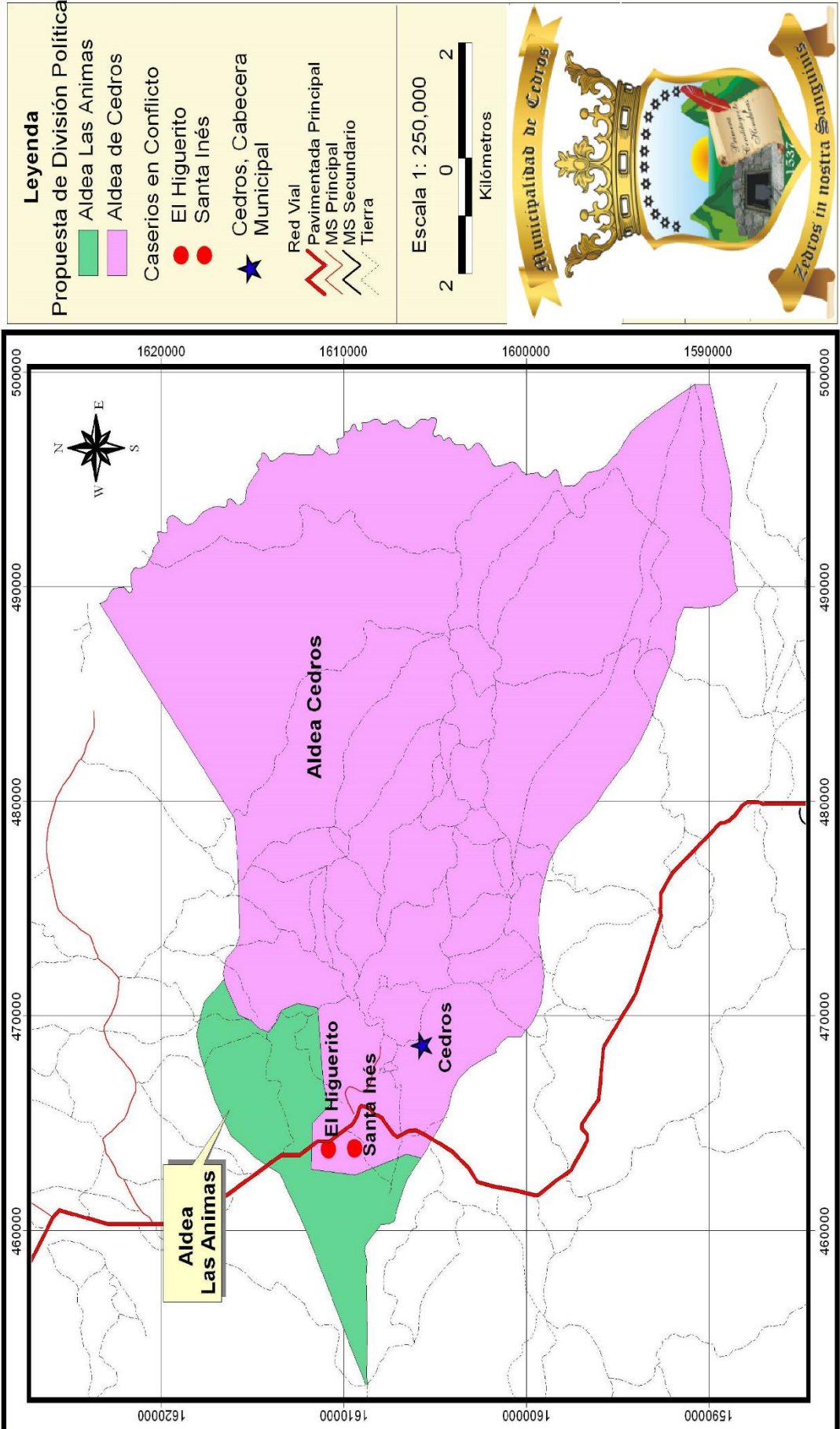
Mapa de Modelo Territorial Actual



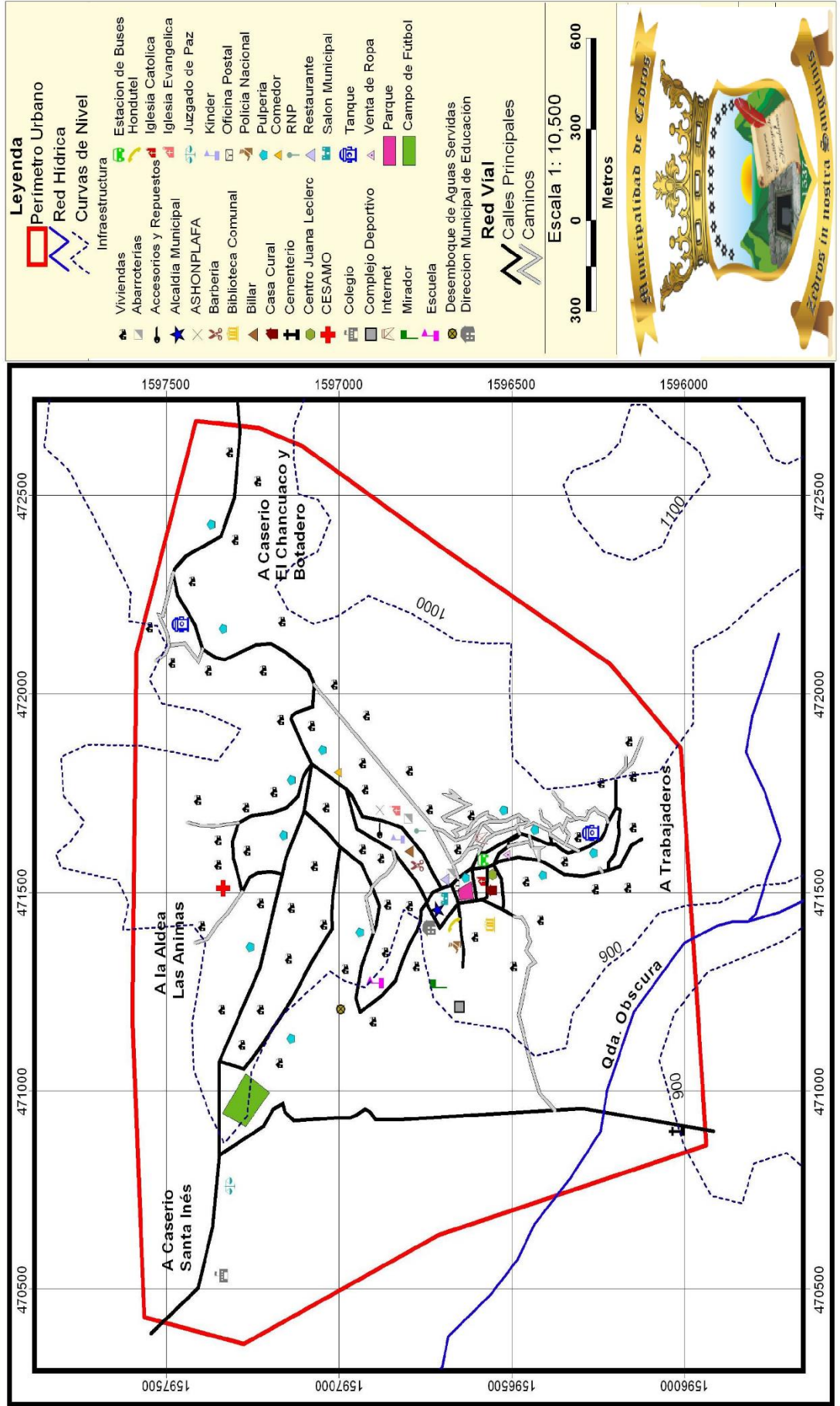
Mapa de Asentamientos Humanos



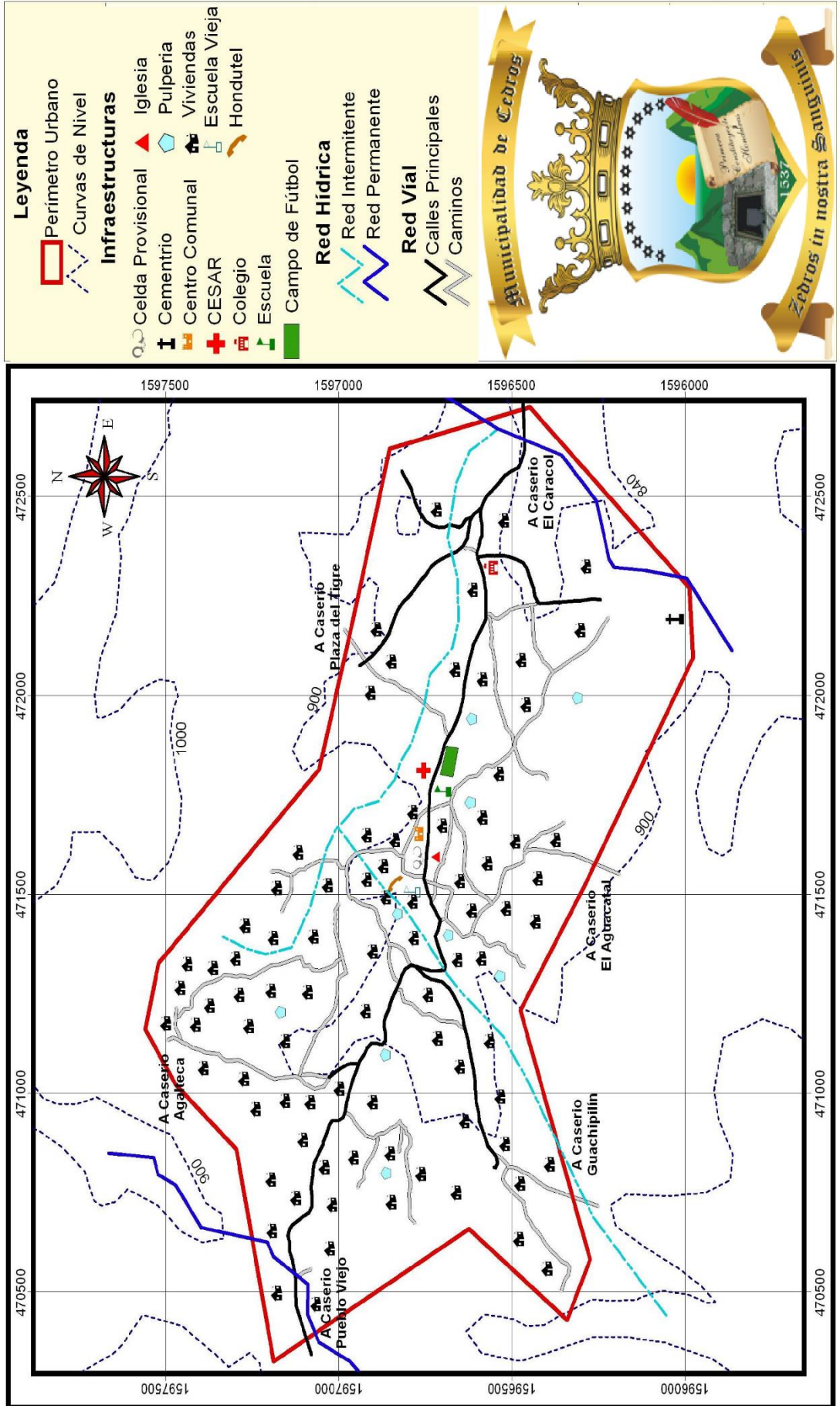
Mapa de Propuesta de División Política de las Aldeas de Cedros y Las Animas



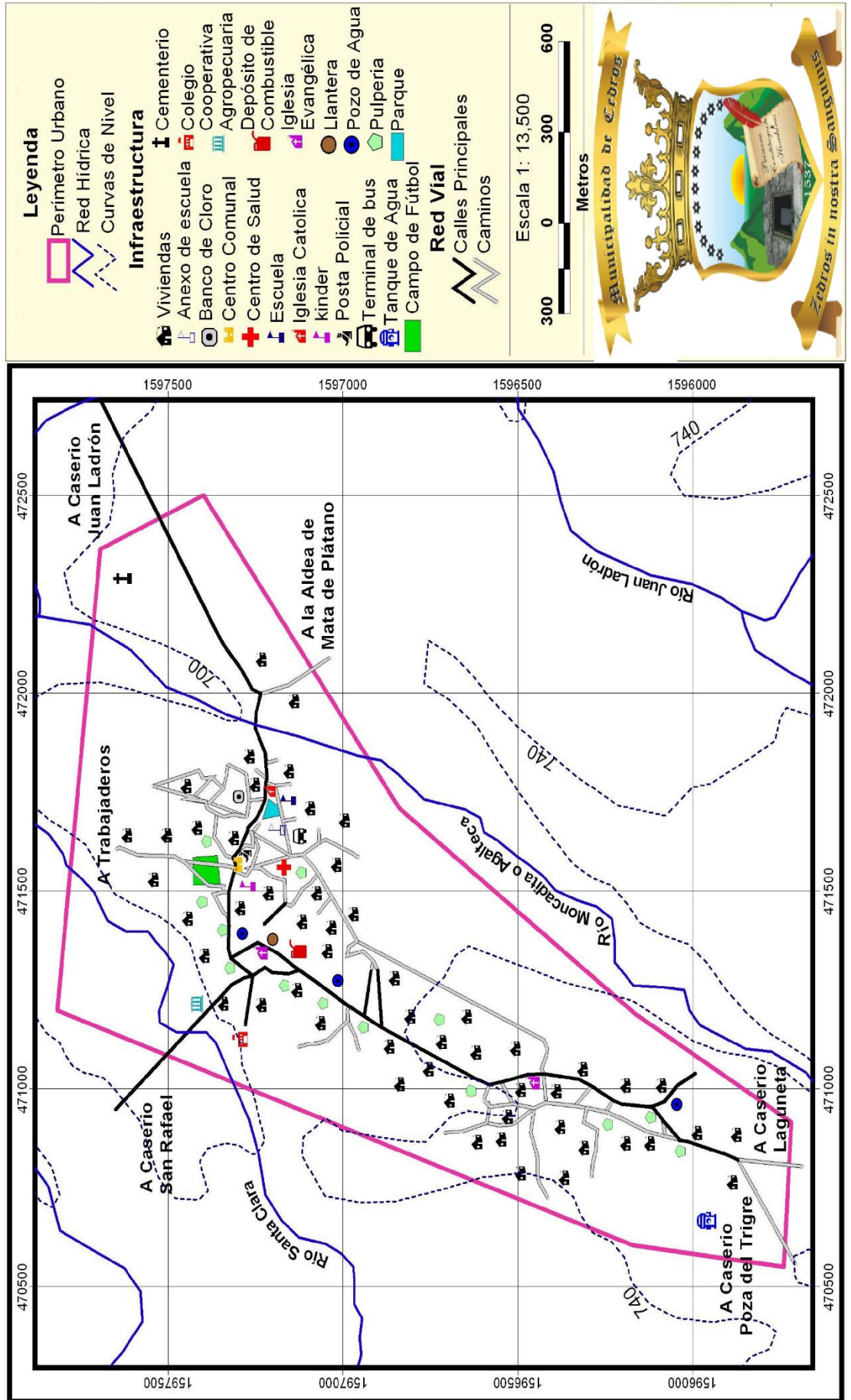
Mapa de Trazo Urbano Comunidad de Cedros



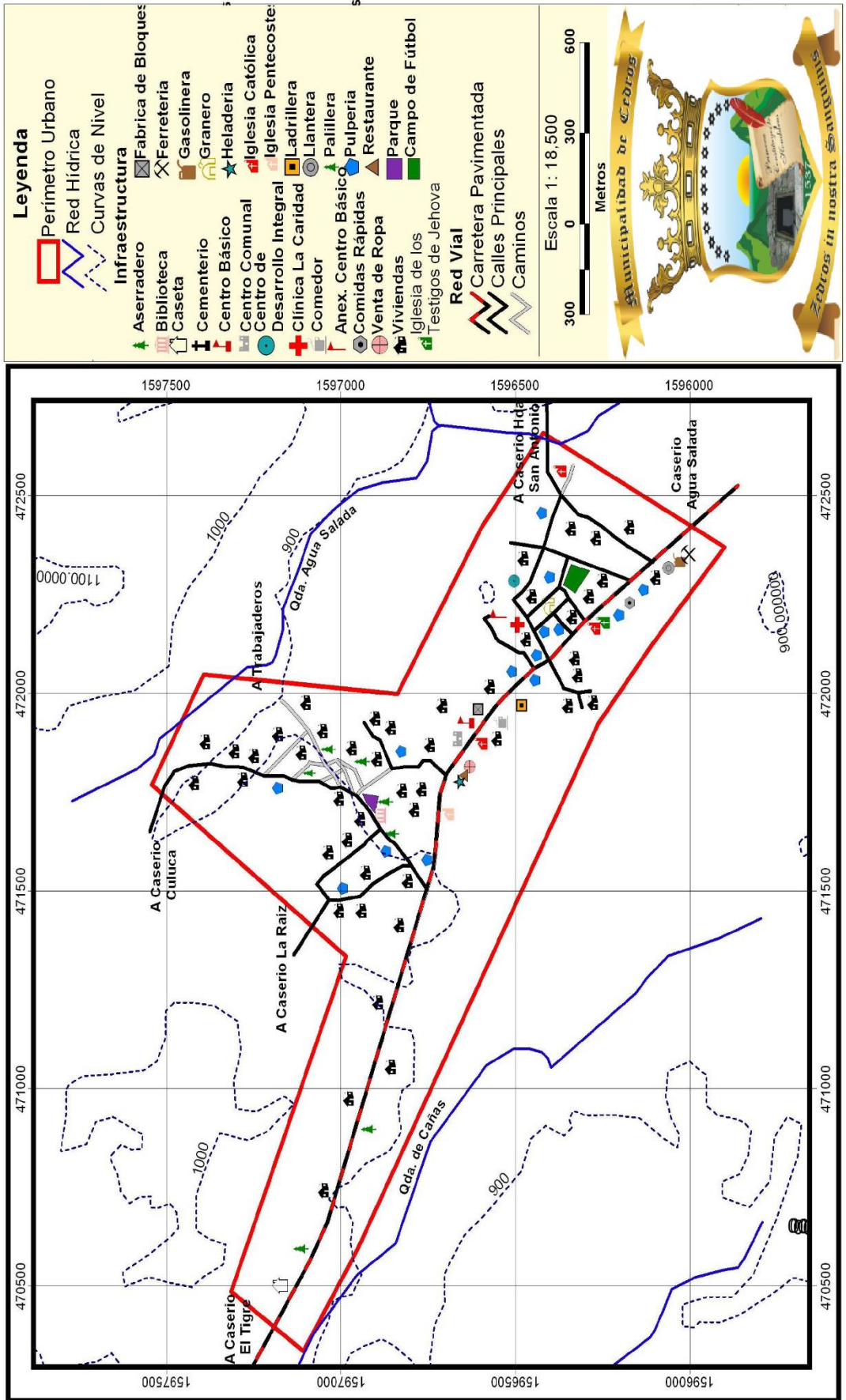
Mapa de Trazo Urbano Comunal de Pueblo Nuevo



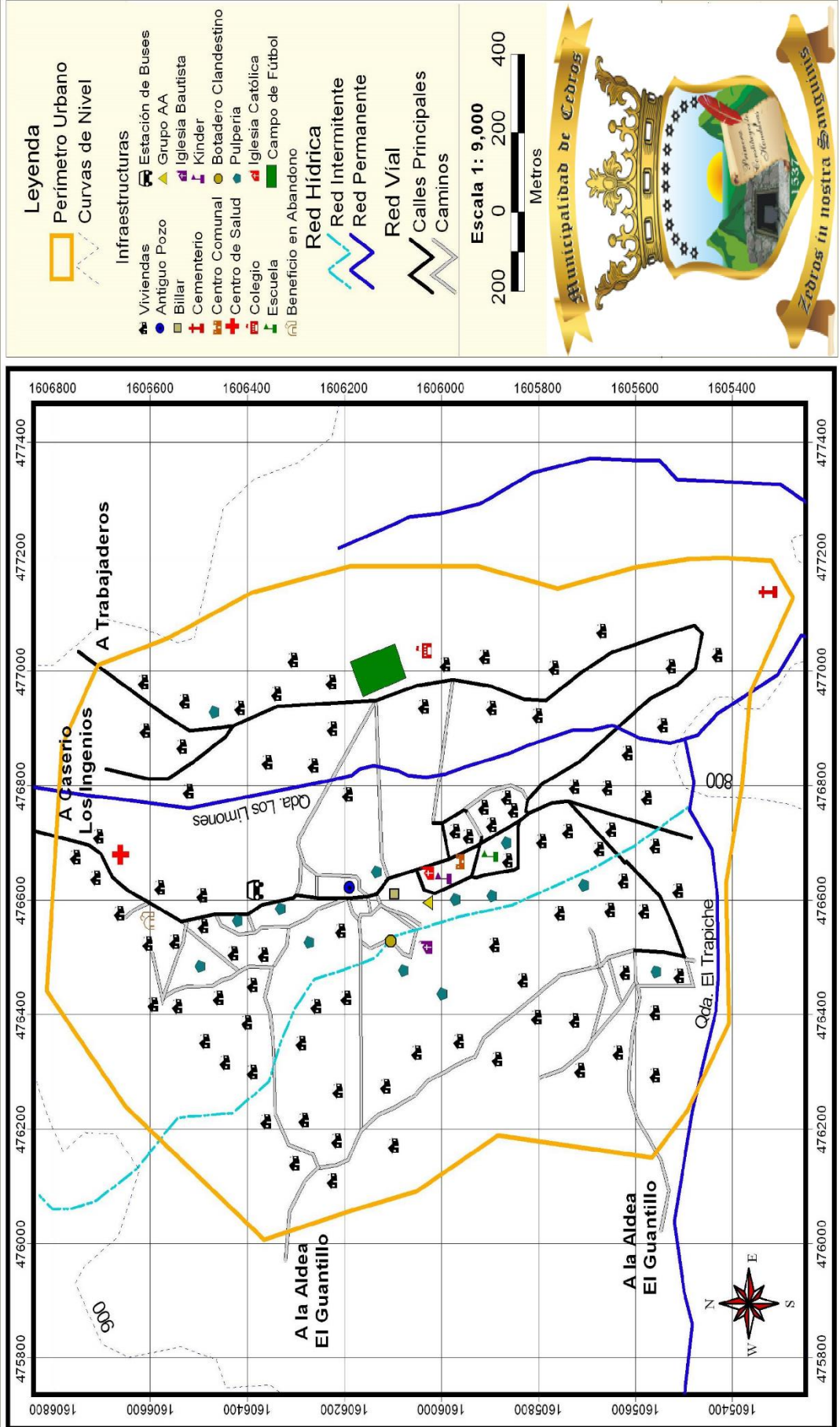
Mapa de Trazo Urbano Comunidad de Agalteca



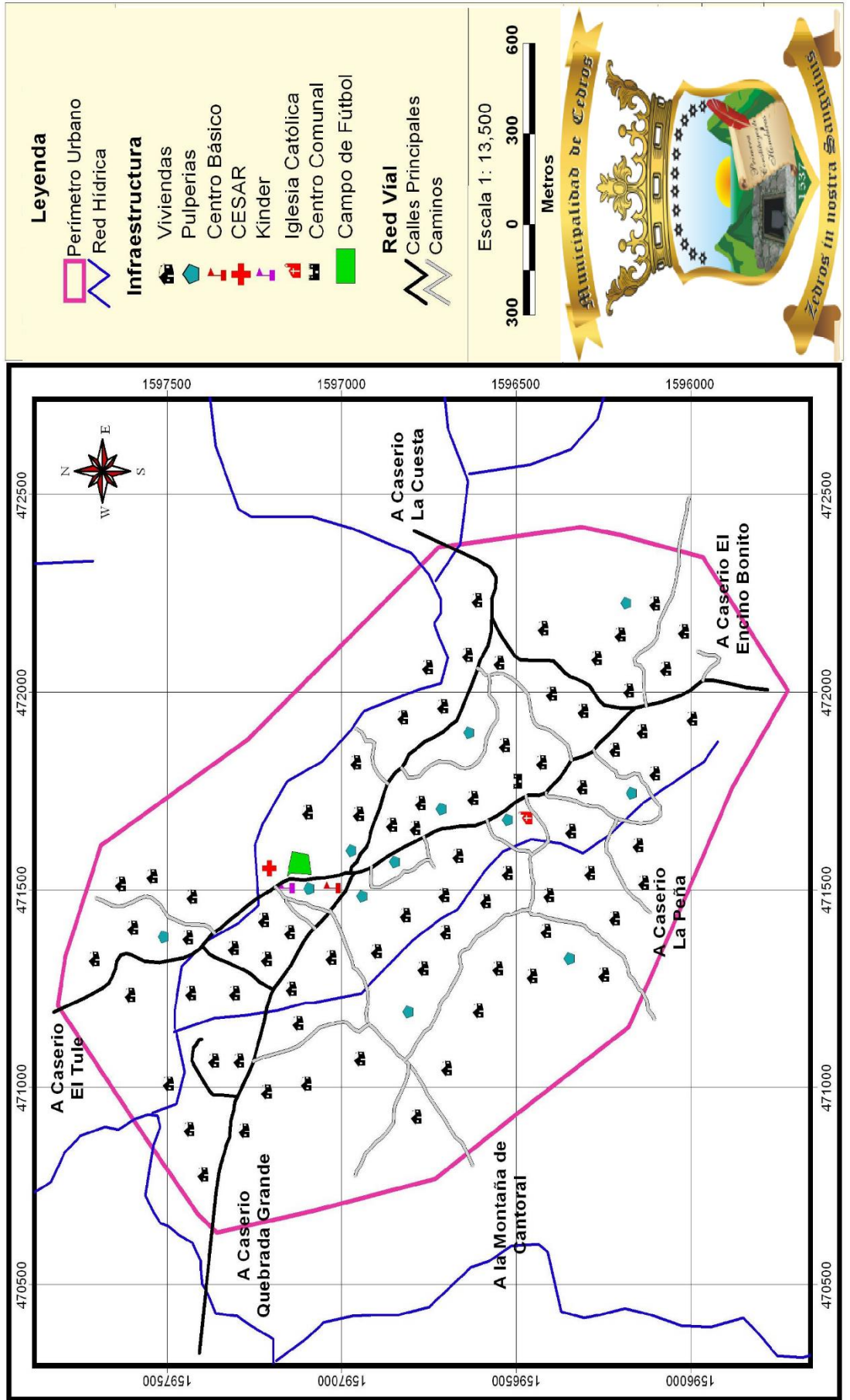
Mapa de Trazo Urbano Comunidad de El Guante



Mapa de Trazo Urbano Comunidad de El Suyatal

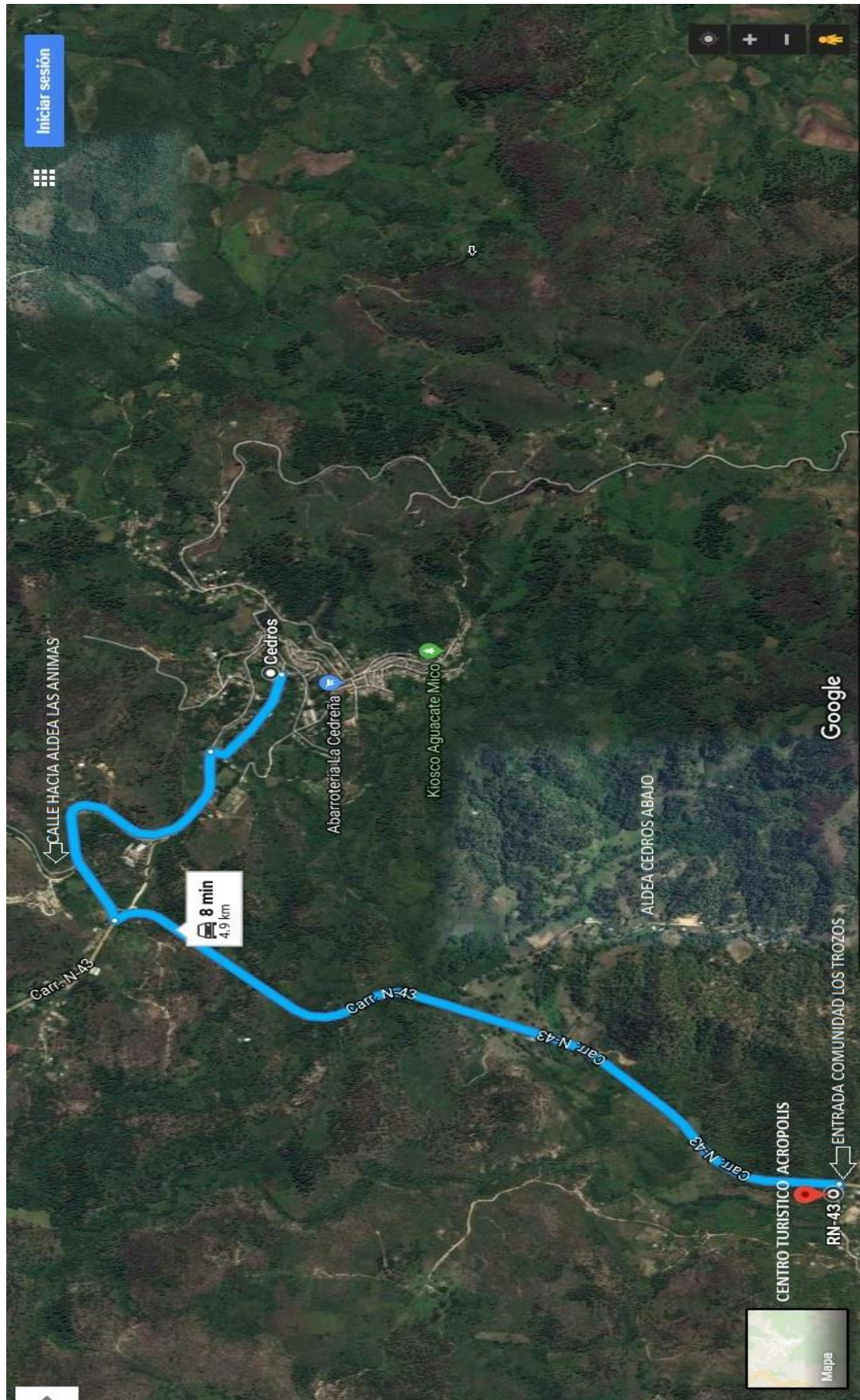


Mapa de Trazo Urbano Comunidad de Mata de Plátano



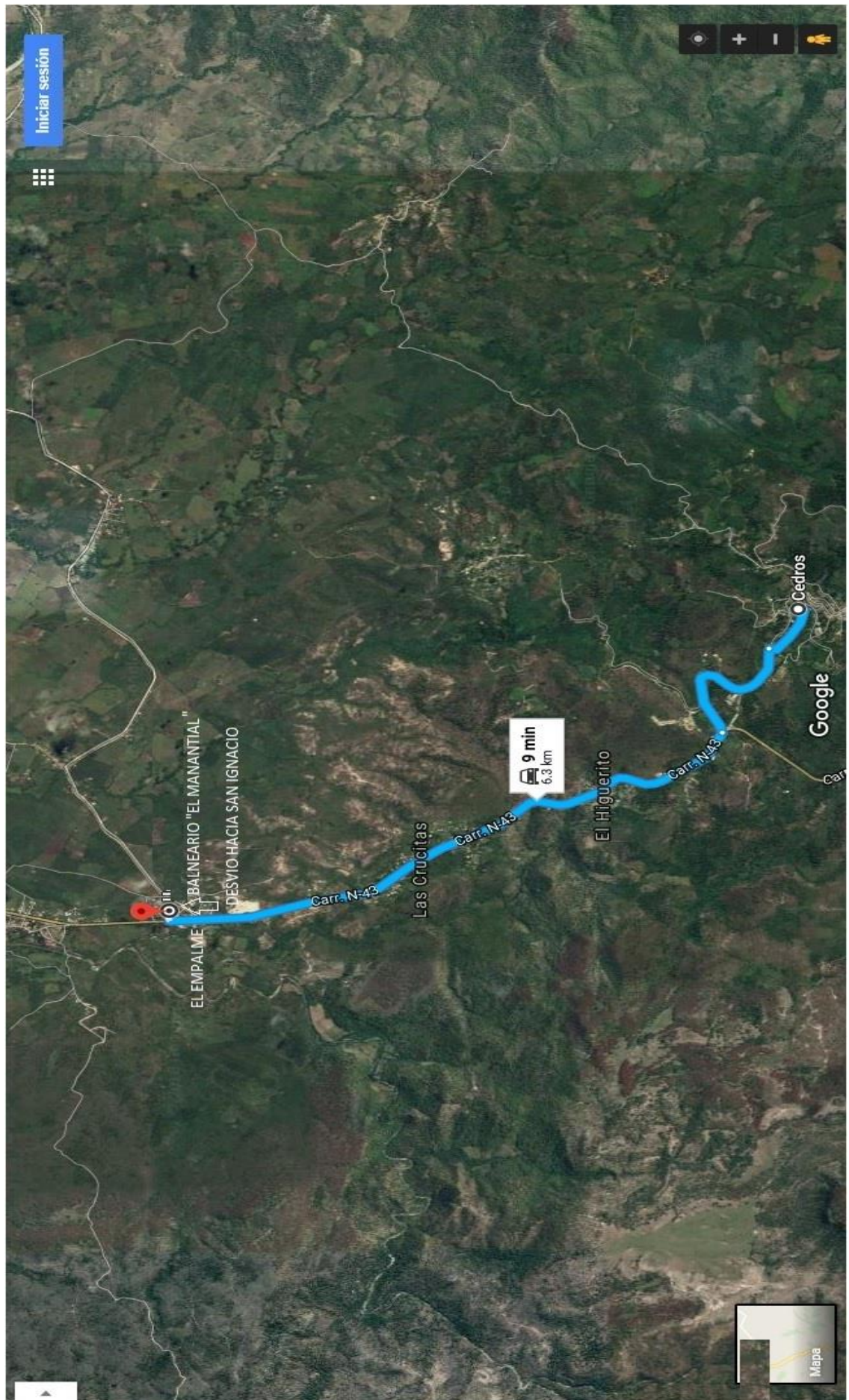
Informe final línea base Demográfica y Socioeconómica

➤ Lugares de Interés.



MUNICIPALIDAD DE CEDROS F.M

Informe final línea base Demográfica y Socioeconómica



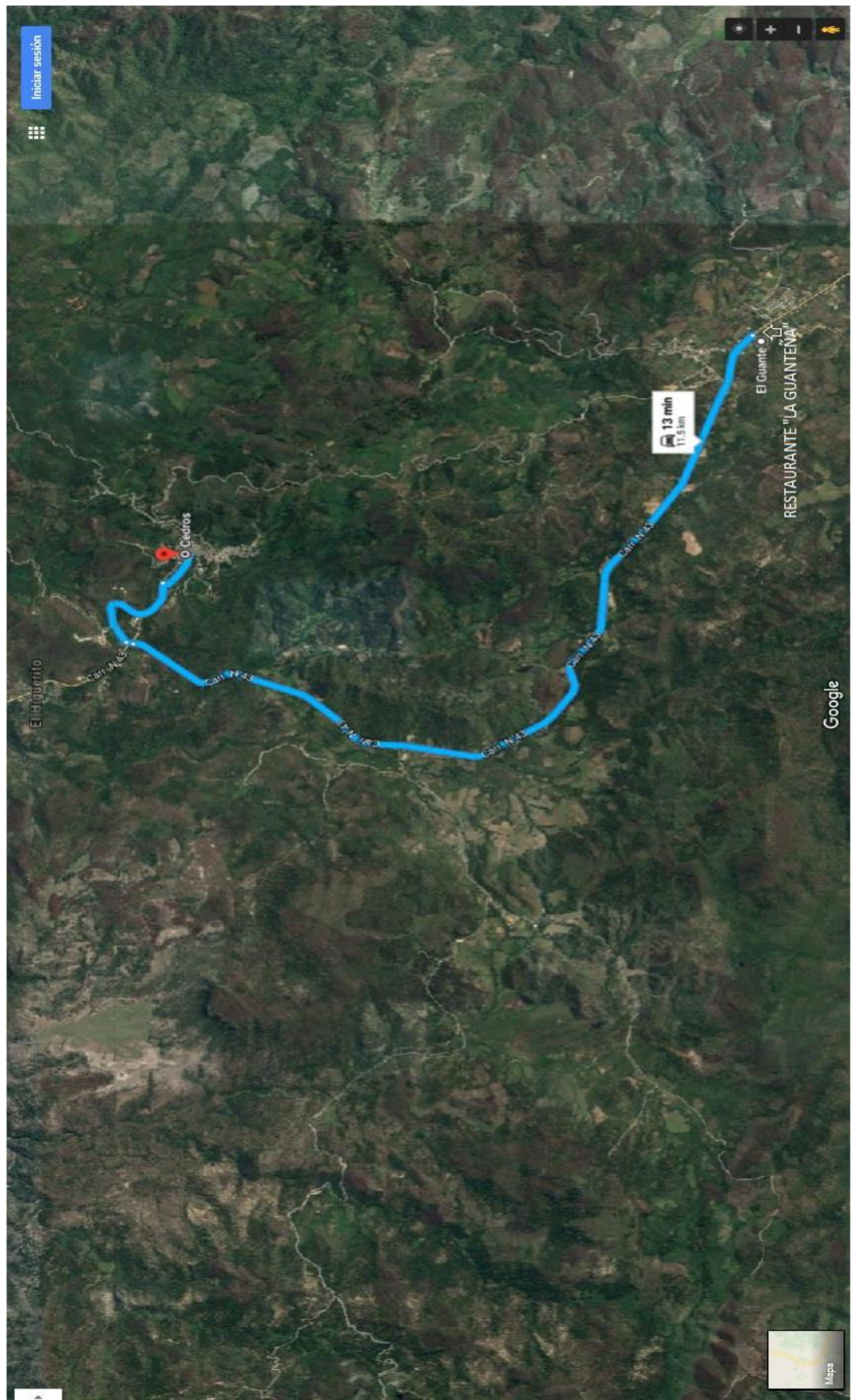
MUNICIPALIDAD DE CEDROS F.M

Informe final línea base Demográfica y Socioeconómica



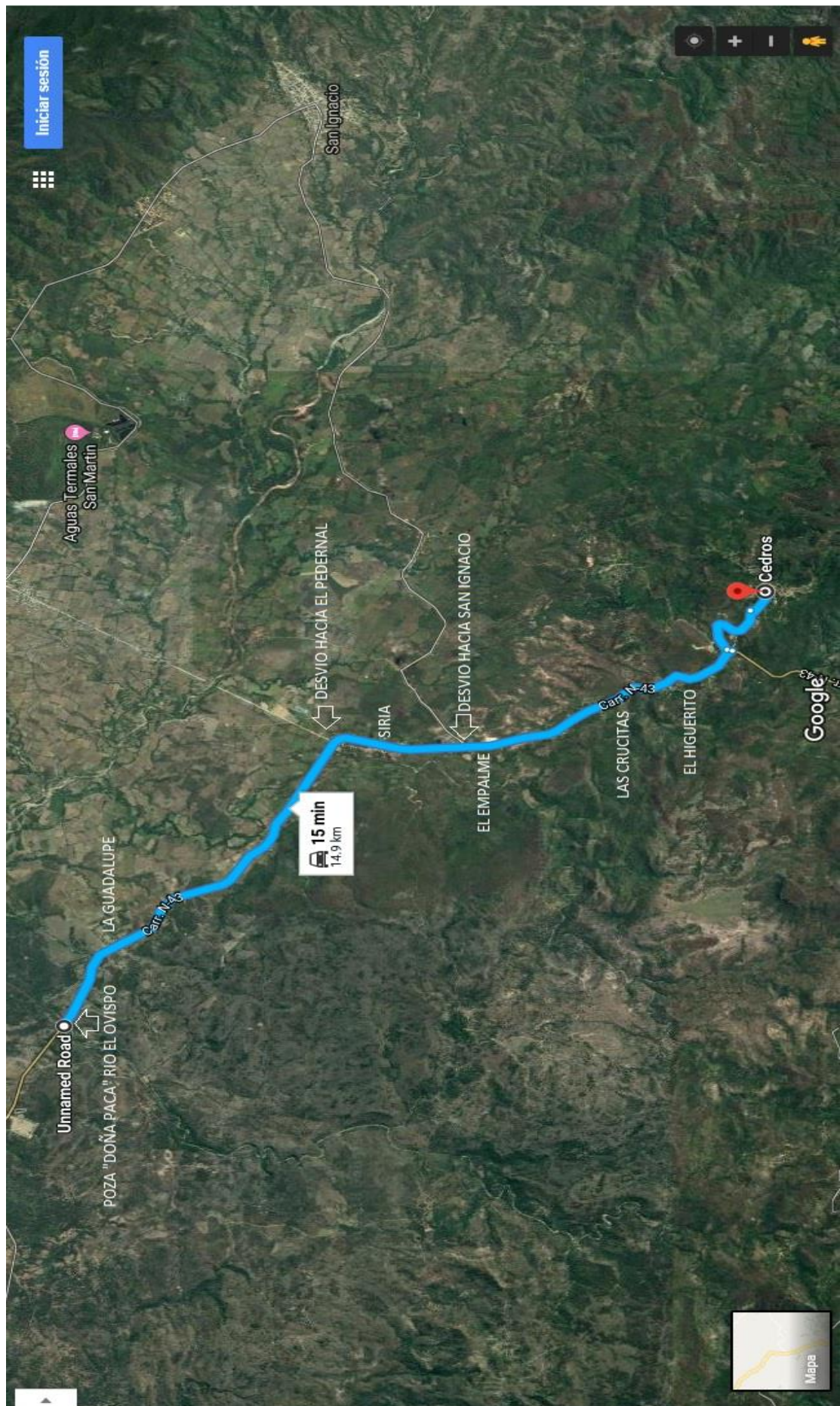
MUNICIPALIDAD DE CEDROS F.M

Informe final línea base Demográfica y Socioeconómica



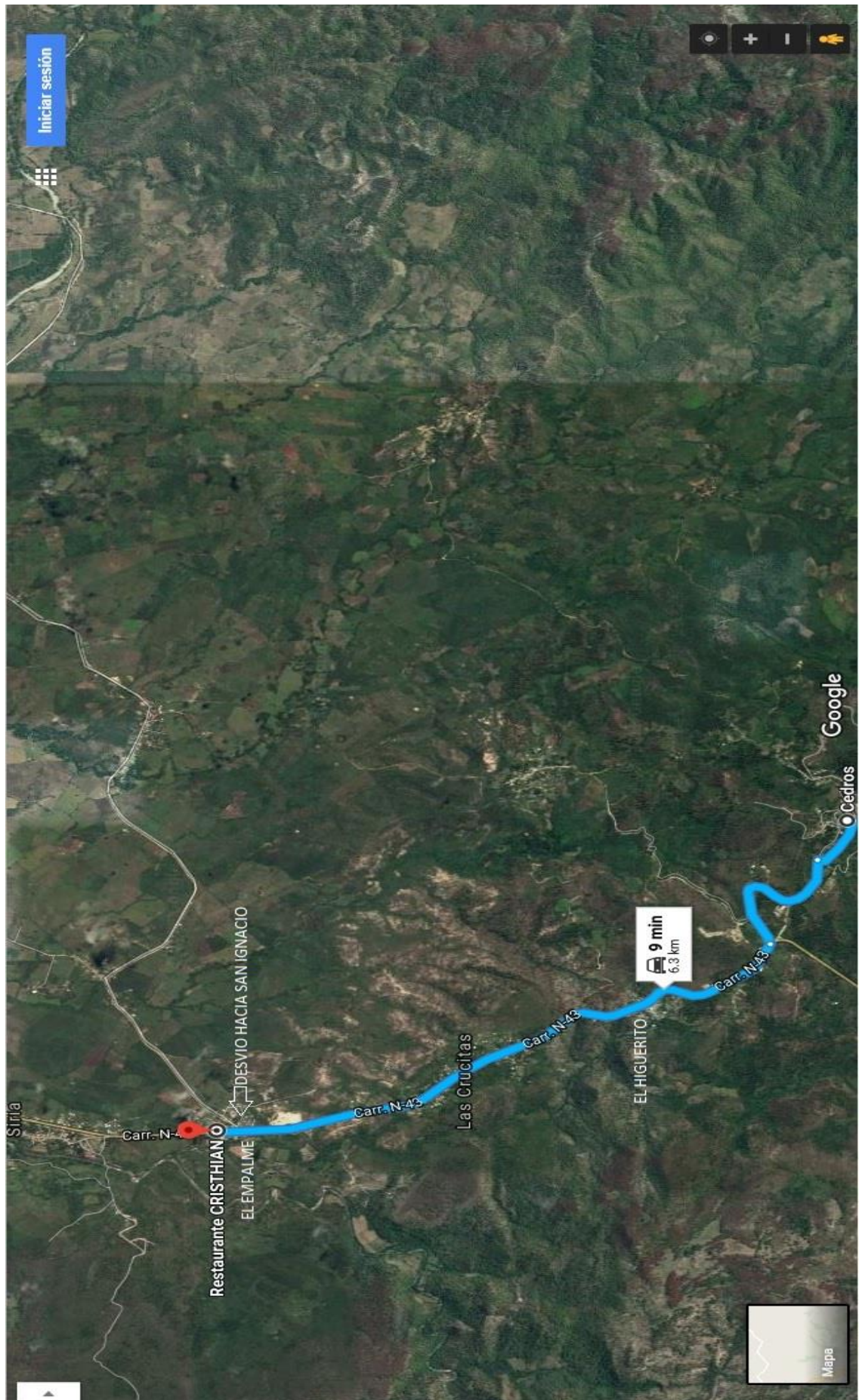
MUNICIPALIDAD DE CEDROS F.M

Informe final línea base Demográfica y Socioeconómica



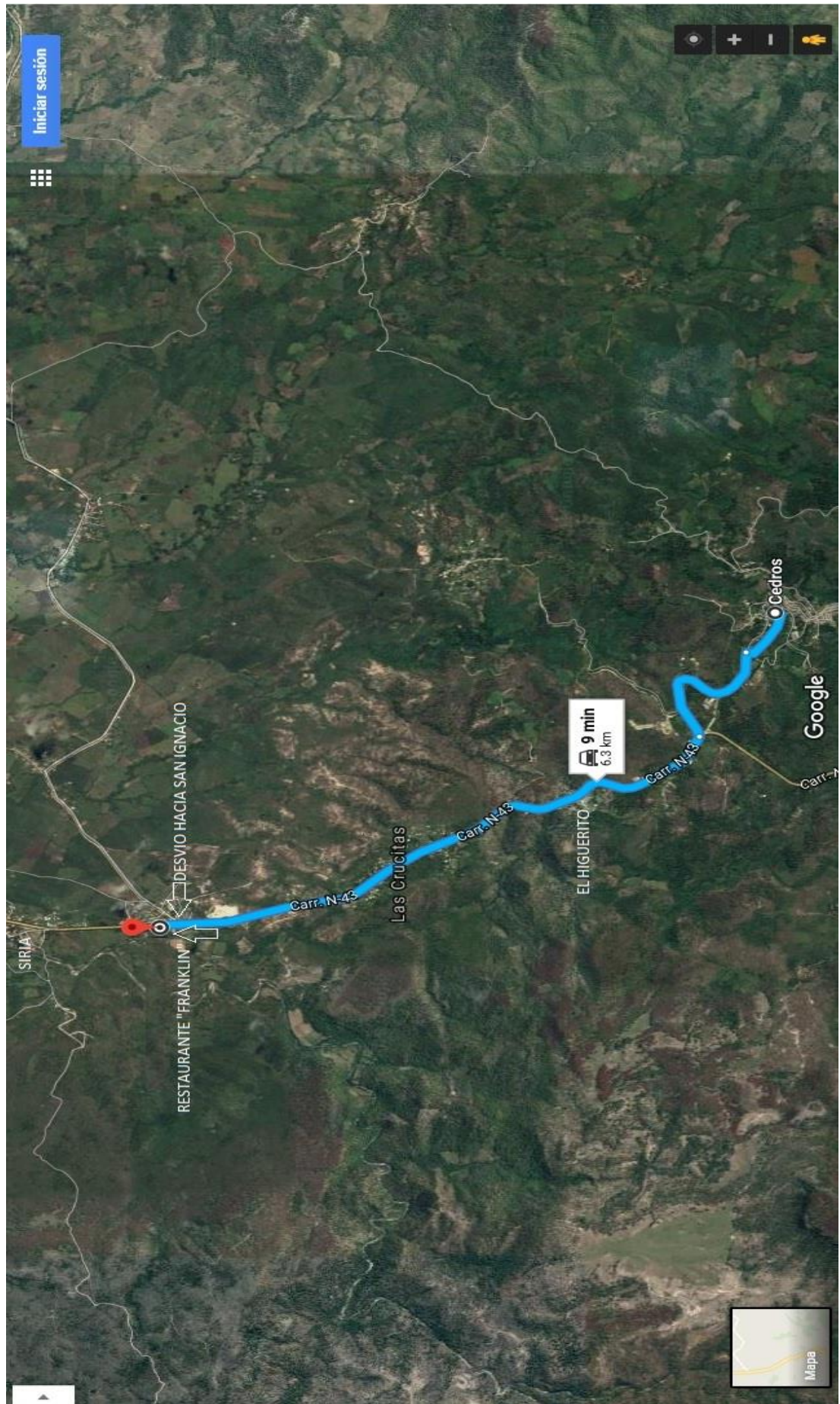
MUNICIPALIDAD DE CEDROS F.M

Informe final línea base Demográfica y Socioeconómica



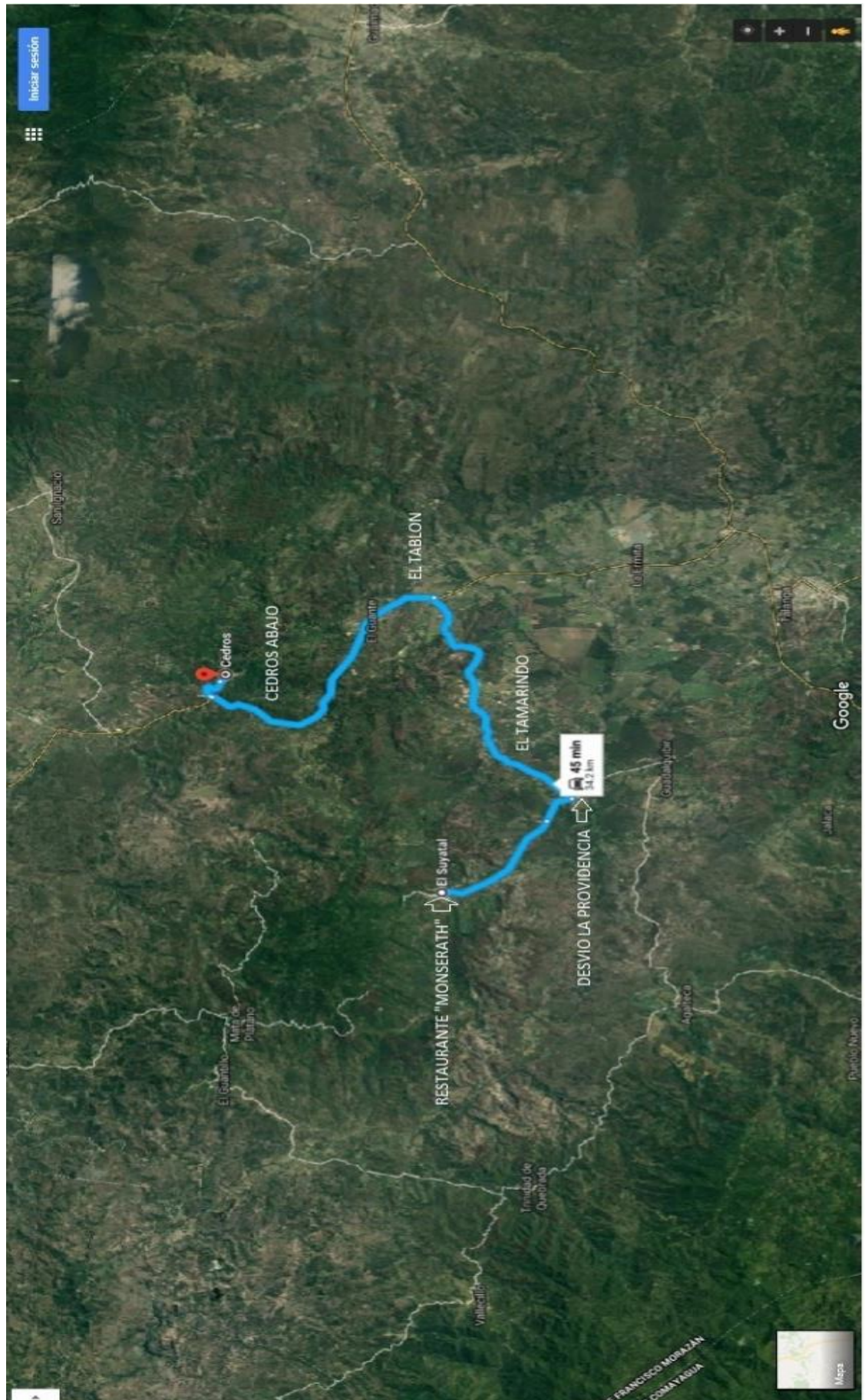
MUNICIPALIDAD DE CEDROS F.M

Informe final línea base Demográfica y Socioeconómica



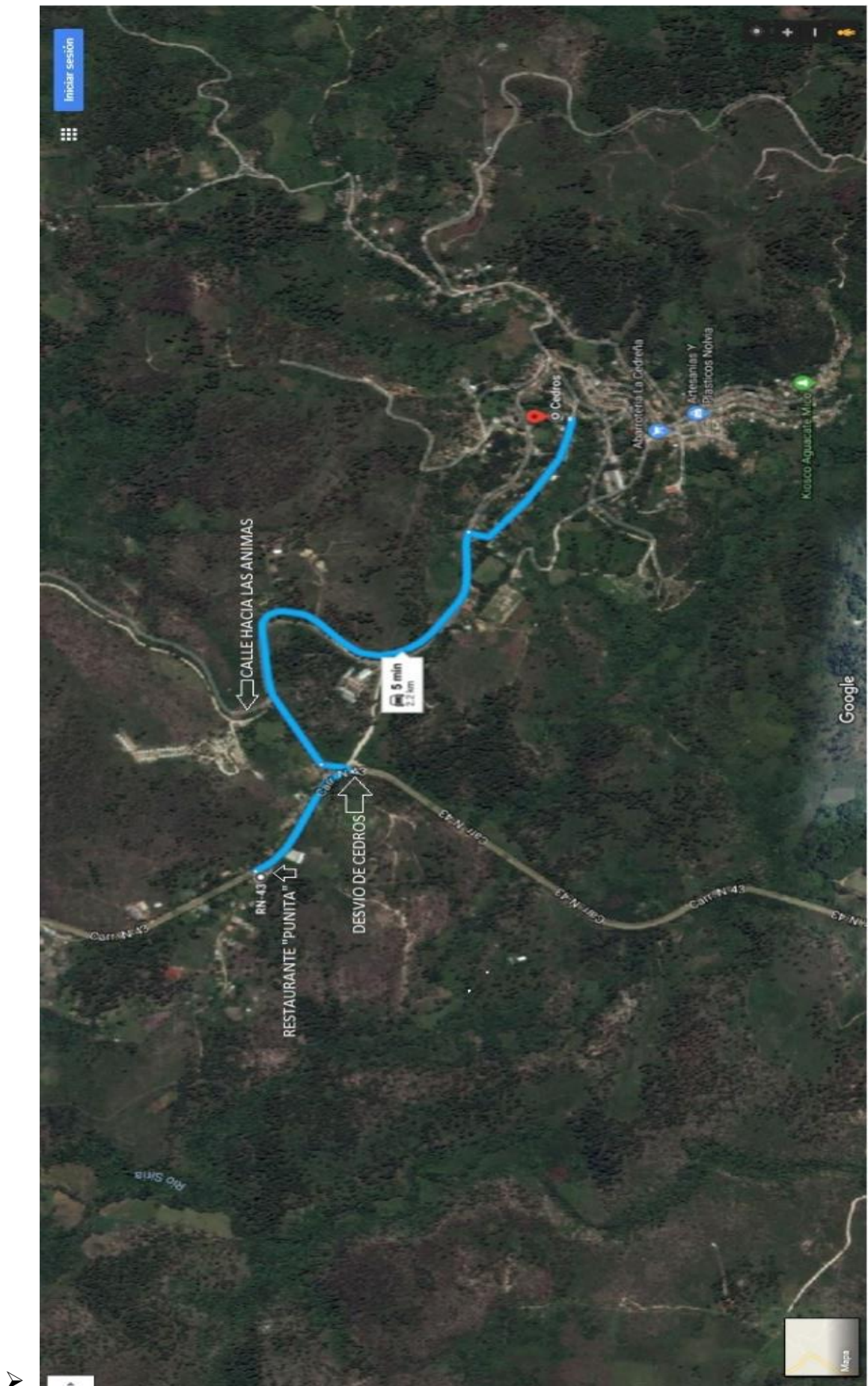
MUNICIPALIDAD DE CEDROS F.M

Informe final línea base Demográfica y Socioeconómica



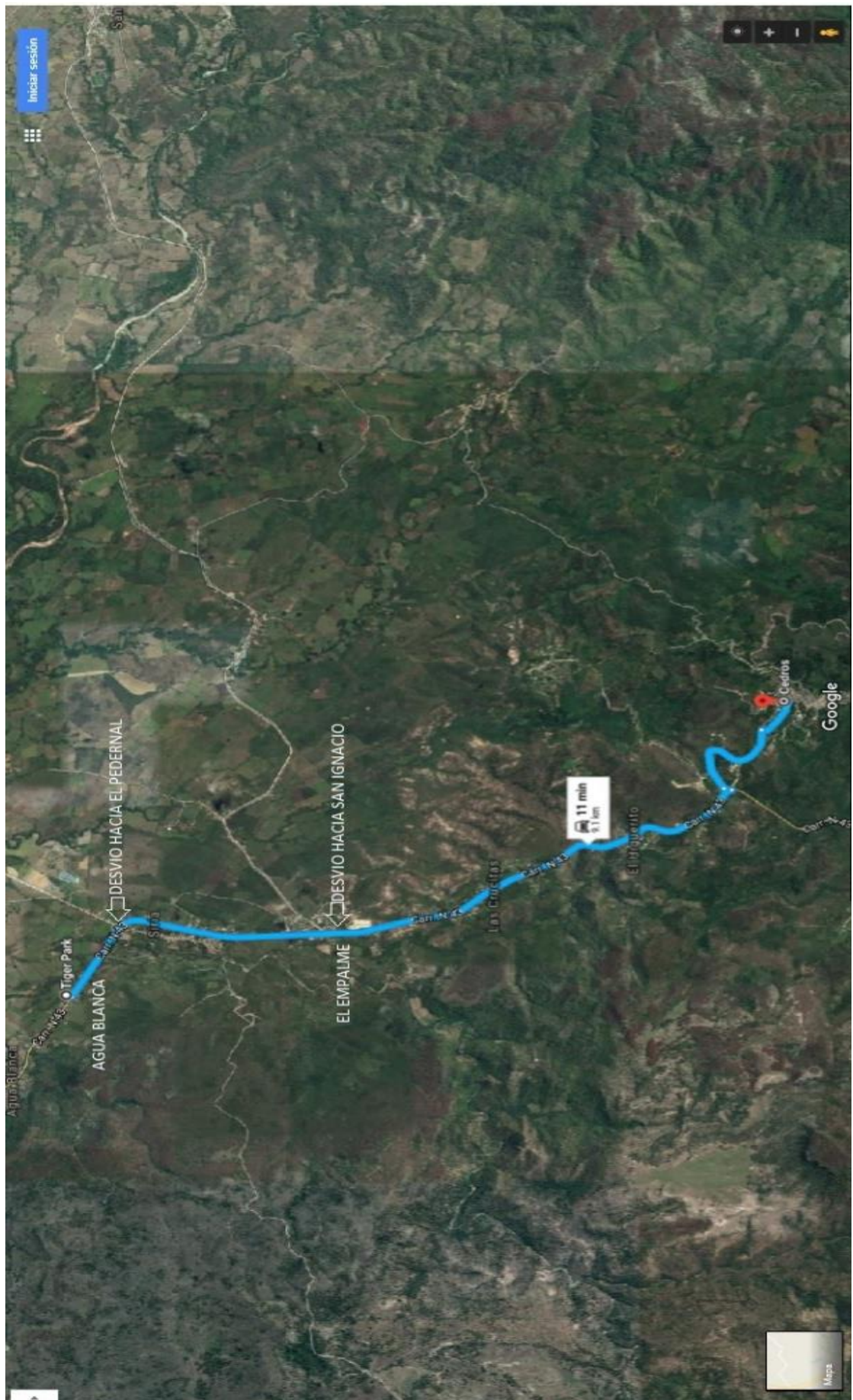
MUNICIPALIDAD DE CEDROS F.M

Informe final línea base Demográfica y Socioeconómica



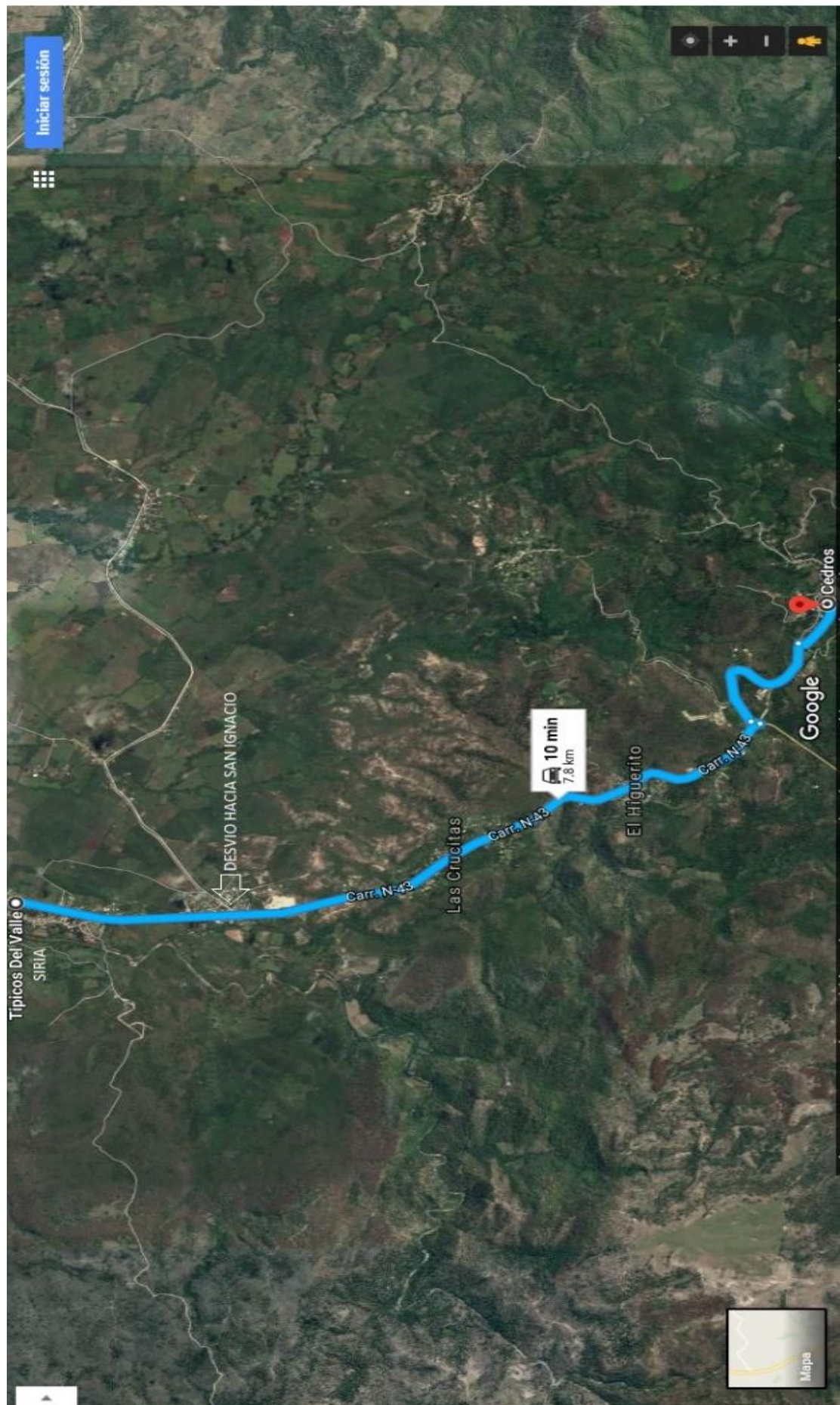
MUNICIPALIDAD DE CEDROS F.M

Informe final línea base Demográfica y Socioeconómica



MUNICIPALIDAD DE CEDROS F.M

Informe final línea base Demográfica y Socioeconómica



MUNICIPALIDAD DE CEDROS F.M

Informe final línea base Demográfica y Socioeconómica

- Galería de fotografías del levantamiento de las boletas.



Informe final línea base Demográfica y Socioeconómica



Informe final línea base Demográfica y Socioeconómica




Informe final línea base Demográfica y Socioeconómica



Informe final línea base Demográfica y Socioeconómica



Informe final línea base Demográfica y Socioeconómica



Informe final línea base Demográfica y Socioeconómica




Informe final línea base Demográfica y Socioeconómica



Informe final línea base Demográfica y Socioeconómica



Informe final línea base Demográfica y Socioeconómica




Informe final línea base Demográfica y Socioeconómica
Galería de fotos Cedros F.M




MUNICIPALIDAD DE CEDROS F.M








MUNICIPALIDAD DE CEDROS F.M



CARAVANAS
DE
IDENTIDAD
Siente el Orgullo de ser Cacachero




MUNICIPALIDAD DE CEDROS F.M




MUNICIPALIDAD DE CEDROS F.M




MUNICIPALIDAD DE CEDROS F.M
















MUNICIPALIDAD DE CEDROS F.M







MUNICIPALIDAD DE CEDROS F.M



El Ministro de Cultura recibiendo un reconocimiento por parte del Alcalde de Cedros.



CARAMANAS
DE
IDENTIDAD
Serie de Identidad en Cárteles

El Instituto Alma Latina entonó el Himno Nacional durante las actividades.



MUNICIPALIDAD DE CEDROS F.M





GARAVANOS
DE

TOLENTINO
Comunidad del Cedros

Los cadetes de la Anapo se lucieron en Cedros.





