MUNICIPALIDAD DE SAN ANTONIO DE FLORES, EL PARAÍSO

INFORME DE LINEA BASE

CON EL APOYO TÉCNICO DE LA SECRETARIA DE GOBERNACION JUSTICIA Y DESCENTRALIZACION Y LA AGENCIA DE COOPERACIÓN INTERNACIONAL DE JAPÓN (SGJD Y JICA)
Y EL FINANCIAMIENTO DE LA ALCALDÍA MUNICIPAL DE SAN ANTONIO DE FLORES, EL PARAÍSO

GOBIERNO DE LA REPÚBLICA DE HONDURAS

SECRETARÍA DE GOBERNACIÓN, JUSTICIA Y DESCENTRALIZACIÓN

PRESENTACIÓN

La Municipalidad de San Antonio de Flores, El Paraíso tiene la satisfacción de poner a disposición de las organizaciones del municipio, población en general, maestros, educandos, Instituciones privadas y del gobierno, programas y proyectos, el presente estudio Socioeconómico del Municipio para que sirva de consulta en la preparación de planes, proyectos, e investigaciones específicas en pro del desarrollo de las comunidades y de nuestro municipio.

La información base de este estudio fue levantada a nivel censal por líderes de las propias comunidades, bajo la supervisión de un equipo técnico municipal, siguiendo una metodología basada en principios generalmente aceptados con relación a este tipo de trabajos, pero con la variante que se basa en la participación voluntaria y efectiva de los líderes comunitarios, quienes conocen sus vecinos y su propia realidad, y ello hace que este trabajo sea de bajo costo.

La Corporación Municipal, en concertación con la Mancomunidad (MANORPA), SGJD y JICA tomaron la decisión de su realización, lo cual implicó la capacitación de 15 facilitadores técnicos, bajo la coordinación de la Unidad Técnica Municipal (UTM), la selección y capacitación de líderes comunitarios, levantamiento, supervisión, corrección, codificación, digitación de las boletas, conformación de la base de datos y la preparación de los indicadores, cuadros de salida y recolección de información secundaria. La base de datos digitalizada queda en la municipalidad, bajo la responsabilidad del técnico de la UTM, quien ha sido capacitado para este fin y a coordinado el proceso a nivel de campo, involucrándose además en el manejo de la base de datos; la misma está a disposición para brindar información detallada a consideración de los usuarios interesados, sea esta por comunidad: barrio, colonias, aldea o caserío.

Queremos externar nuestro agradecimiento a los líderes voluntarios por el apoyo, esfuerzo y dinamismo, así como los importantes aportes técnicos del equipo de profesionales facilitadores que supervisaron el levantamiento de datos, digitalización, procesamiento, análisis e interpretación de resultados.

Finalmente, en nombre de la población de nuestro municipio y de la Corporación Municipal, manifestamos nuestro profundo agradecimiento a la Agencia de Cooperación Internacional de Japón (JICA) y al Consejo Intermunicipal de La Mancomunidad (MANORPA) por el apoyo técnico De la Secretaria De Gobernación Justicia Y Descentralización (SGJD) y financiero De La Alcaldía Municipal que nos a brindado para lograr el avance de este importante estudio.

Alex Fernando García Casco

Alcalde Municipal

Personas Que han Participado En La Elaboración De Este Estudio

Cargo	Nombres
Técnico facilitador FOCAL II /SGJD	Enoc García
Técnico facilitador MANORPA	Letycia Urrutia
Técnico Municipal	Luis Martínez

Nombre líder	Comunidad
Belkis Suyapa Ordoñez Viera	San Antonio de Flores Centro
Maynor Joel Cáceres	San Antonio de Flores Centro
Einner Esau Izaguirre Gonzales	San Antonio de Flores Centro
Sayda Noemi Moltalvan Cadenas	Cacala
Sayda Marilú López Domínguez	Tolobrito
Elvin Adonay Solórzano Gonzales	Llano Grande
Erlan Alexi Briceño Aroca	Llano Grande
Rosman Amílcar Lagos Moncada	Comunidad
Sayra Janeth Moncada Aparicio	Comunidad
Elier Fabricio Gonzales Hernández	Chagüite
Lesy Aviail Andradez Zuniga	Mandasta
Santos Benjamín Cáceres	Mandasta
Heyder Leodan Rodriguez Sierra	Mandasta

Índice

I. INTRODUCCIÓN 8
II. RESUMEN EJECUTIVO 9
III. METODOLOGÍA APLICADA 12
3.1. DISEÑO Y ORGANIZACIÓN 12
3.2. PROMOCION E INDUCCION 12
3.3. COMUNITARIAS 13
3.4. LEVANTAMIENTO 14
3.5. TABULACION Y ANALISIS 15
3.6. VALIDACION, EDICION Y SOCIALIZACION 16
IV. MARCO DE REFERENCIA 18
4.1. Datos Históricos de San Antonio de Flores 18
4.2. Origen del nombre del municipio 18
4.3. Primeros Pobladores 19
4.4. Obtención de la categoría de municipio 20
4.5. Tradiciones y Costumbres 20
4.6. Fiestas, Ferias y Festivales 21
4.7. Comidas y Bebidas Típicas 21
4.8. Patrimonio histórico 23
4.9. Primeros Servicios públicos 24
4.10. Ubicación geográfica 25
4.11. Los límites territoriales del municipio 26
4.12. Extensión territorial. 26
4.13. Altitud 27
4.14. Aldeas y caseríos 27
4.15. Contexto Biofísico 30
4.15.1. Topografía del municipio 30
4.15.2. Red hídrica 30
4.15.3. Clima predominante 32
4.15.4. Tipos de Suelo 32
4.15.5. Tipos de estaciones 34

4.16. Características biológicas 34
4.16.1. Cuencas y Microcuencas 34
4.16.2. Fauna 35
4.16.3. Principales cultivos 36
4.16.4. Plantas medicinales 36
4.17. Características Sociales 37
4.17.1. Etnias 37
4.17.2. Religión 37
4.17.3. Bailes Típicos 39
4.17.4. Fiestas, Ferias y Festivales 39
V. INSTITUCIONALIDAD E INVERSION PARA EL DESARROLLO 40
5.1. Desempeño municipal 40
5.2. Presencia Institucional en el municipio 49
5.2.1. Organizaciones de servicio financiero 49
5.2.2. Organizaciones con un rol social y comunitario 52
VI. INFRAESTRUCTURA BÁSICA 53
6.1. Vial 53
6.2. Red Eléctrica 58
6.3. Capital Físico 59
6.4. Redes de Alcantarillados y Tratamiento de Agua 63
6.5. Red de Telefonía 63
6.6. Salud 63
6.7. Educación 64
6.8. Infraestructura Productiva 66
6.8.1. Contribución de la mujer en actividades productivas. 66
6.9. Producción Agropecuaria 66
6.9.1. Agrícola 66
VII. ANÁLISIS DE LOS PRINCIPALES INDICADORES SOCIOECONÓMICOS 68
7.1. Población Total 68
7.2. Salud 69
7.3. Servicios básicos 71
7.4. Vivienda 72

7.5. Educación 76
7.6. Economía 84
VIII. CONCLUSIONES 87
8.1. A nivel de ingresos y seguridad alimentaria 87
8.2. A nivel de educación y fuerza de trabajo emergente 87
8.3. A nivel de salud 88
8.4. A nivel de agua y saneamiento. 88
8.5. A nivel de las viviendas 89

I. INTRODUCCIÓN

El presente documento incluye un avance de los datos cualitativos del Municipio de San Antonio de Flores, El Paraíso; datos levantados durante los meses de febrero, a junio del presente año por ahora no se incluyen datos cuantitativos, porque no se ha culminado con la etapa de digitalización.

El documento contiene la presentación por el Alcalde Municipal Alex Fernando García, una introducción, capítulos; el primero trata el marco de referencia desarrolla el contexto biofísico y socioeconómico, que incluye los antecedentes históricos del municipio, su ubicación geográfica, caracterización del municipio a nivel físico, biológico, social y económico, otros capítulos describen la forma de organización actual del municipio su institucionalidad e inversión para el desarrollo, infraestructura básica, análisis de los principales indicadores socioeconómicos, así mismo conclusiones de los temas más importante y determinante en el desarrollo y anexos de la información y cada uno de los procesos realizados.

II. RESUMEN EJECUTIVO

El municipio de San Antonio de Flores cuenta con una población de 6,518 habitantes, distribuidos en 3 barrios 66 caseríos y 9 aldeas.

Del total, 3,328 son hombres y 3,190 mujeres, existe un promedio de 6 personas por vivienda y la densidad poblacional es de xxx habitantes por Km2.

La población menor o igual a 18 años es un total de 309 que representa un 7.32 % de la población.

Los nacimientos para el año 2017 fueron de 54 niños, lo que significa una tasa de natalidad de 70.37 por cada 1000 habitantes.

Existen 169 madres solteras y 25 padres solteros.

La tasa de mortalidad materna durante el parto y el pos parto para el 2018 fue de. 0 por 1000 atendidas sin embargo, la mortalidad infantil en el periodo fue de 1 niños menores de 5 años que representa el 0.1 por mil niños de este segmento.

Entre las enfermedades de mayor incidencia en la población están: Chicunguya, Diarreas, Enfermedades de la piel, Hipertensión arterial, Asma bronquial, Discapacidad

El 59.91% de la población recibe el servicio de agua, del cual el 46.69 % es a través de acueducto, un 13.22% agua domiciliar con pozo comunal.

La cobertura del servicio de alcantarillado es de 0% está el sistema instalado en el municipio pero no es funcional hasta la fecha, sin embargo el 75.41% de las viviendas poseen letrinas, de las cuales el 38.95% no la utiliza.

La cobertura del servicio de energía eléctrica es de 46.07%.

Existe un total de 1350 edificaciones (públicos, privados y viviendas), de estos 1450 son viviendas de las cuales 968 se encuentran ocupadas y un 382 desocupadas.

En cuanto a la tenencia de la vivienda el 92.28% de las familias poseen viviendas propias totalmente pagadas, un 1.41% está alquilando, un 6.2% la ocupan en forma prestada y el 0.11% poseen vivienda propia, pero la está pagando.

1,725 niños jóvenes se encuentran en edad escolar de estos 920 son varones y 805 son mujeres; de este total solo el 917 están estudiando.

La población estudiantil que ha logrado llegar a diversificado es de 49.17%

Las principales actividades económicas del municipio son la agricultura de subsistencia, ganadería, café y en menor escala la resinera.

La mayor fuerza de trabajo predominante es 31-40 años que representa un 32.85% del total de la PEA ocupada.

Población en edad de trabajar (PET) del municipio representa el 49.16 % del total de la población; la población económicamente activa (PEA) es el 80.63 % de la PET. EL 68.26% de la PEA, está ocupada, la población económicamente inactiva representa el 50.64% de la PET.

Existe un total de 06 profesiones universitarias y secundarias.

La profesión que sobresale es la: maestro de educación primaria, en tanto los oficios más predominantes son: albañil, alfarero, apicultor

El 2.28% de los hogares recibe remesas del exterior.

En el 99.57% de los hogares algún miembro trabaja por cuenta propia la tierra

Solo el 45.33% de los hogares que la trabajan poseen tierra propia totalmente pagada, un 12.83% la alquila y un 30% trabaja con tierra prestada.

En el 82.5% de los hogares que trabajan la tierra producen alimentos.

Solo al 68.64% de los que producen alimentos les es suficiente para el autoconsumo.

Solo el 17.65% de las familias que producen alimentos obtienen excedentes para la venta, principalmente del cultivo de Maíz, Frijol, Maicillo, Café

En el total de los hogares el 48.27% de los hombres mayores de 18 años no participan en ninguna organización y el 46.13% de las mujeres mayores de 18 años de igual manera no participan en ninguna organización.

III. METODOLOGÍA APLICADA

La metodología preparada por JICA fue concertada con los Alcaldes y las Corporaciones Municipales de los municipios de la Mancomunidad de MANORPA, posteriormente se

Capacitaron los técnicos facilitadores que asumirían la ejecución y supervisión del proceso

En el trabajo del campo.

A continuación describiremos las diferentes etapas planificadas para el desarrollo del proyecto, las cuales se han dividido en cinco y son:

3.1. DISEÑO Y ORGANIZACIÓN

Esta fase es una parte fundamental del proceso debido a que implica la construcción De las bases para las etapas posteriores, el diseño parte de objetivos ya definidos como los ODS Y PN que tienen variables determinantes y de las cuales se Seleccionaron las más apropiadas para la preparación del instrumento de Recolección. Los productos de esta fase incluyen la validación del instrumental a nivel del campo y concertado con las autoridades y líderes municipales, así como, la selección y Capacitación del equipo técnico facilitador para el trabajo de campo.

3.2. PROMOCION E INDUCCION

Dentro de los propósitos de esta fase se encuentra el poder lograr que las Corporaciones Municipales conozcan la importancia del proceso y sus resultados, la Identificación de los líderes comunitarios quienes serán los responsables del trabajo De campo; para ello es fundamental la capacitación a estos líderes, la preparación de Los mapas censales, la socialización y motivación a la población en asambleas

3.3. COMUNITARIAS

La selección de líderes se basa en un perfil diseñado que incluye el saber leer y Escribir, tener facilidad de comunicación verbal, facilidad para comprender y llenar Información en cuadros, buenas relaciones interpersonales con los miembros de su Comunidad y aceptación; deben tener disponibilidad y compromiso para asegurar el Cumplimiento de las funciones asignadas, ya que es un vontulariado el que Realizaran. La cantidad de líderes dependerá del tamaño de la comunidad, en nuestro caso se seleccionó 2 líderes por cada 300 hogares, en algunas comunidades se Comenzó con uno o dos líderes y a lo largo del proceso se fueron sumando más miembros por lo que donde se encontraban 4 o 300 hogares cubiertos por 75 líderes se terminaron cubriendo con la misma cantidad de líderes Comunitarios De las funciones de los líderes tenemos las siguientes:

1. Participar en los talleres de capacitación
2. Preparar con el apoyo del facilitador un plan de trabajo con las actividades a realizar en la comunidad
3. Promover asambleas comunitarias explicando los objetivos, forma de trabajo del proceso y lograr el compromiso de los jefes de familia a brindar la información.
4. Identificar y seleccionar otros líderes o jóvenes con disponibilidad y perfil para
   Participar en el proceso de levantamiento
5. Realizar visitas domiciliarias a los hogares para el levantamiento de las boletas.
6. Revisar las boletas levantadas para asegurar que estén completas antes de
   Entregarlas
7. Participar en las reuniones de equipo comunitario para evaluar los avances del

Trabajo, analizar los problemas y plantear posibles soluciones

En este municipio se realizaron 5 Talleres de capacitación a un total de 33 líderes y

Se dividió por zonas debido a la distancia entre ellas y la dificultad para poder movilizarse

Además que no se aprovecharía al máximo el taller teniendo grandes grupos de personas.

3.4. LEVANTAMIENTO

El propósito de esta fase es el levantamiento de las boletas en el total de hogares

Existentes en la comunidad y el municipio que estén ocupadas. El procedimiento se

Resume a continuación:

1. Reunión del equipo comunitario para la distribución geográfica de trabajo (esta se hace de acuerdo al mapa censal).

2. Realización de levantamiento en las zonas asignadas.

3. Revisión de boletas por los líderes comunitarios, discusión de avances, problemas y soluciones, en los casos de las boletas mal levantadas hacer Las correcciones Correspondientes.

4. En las visitas subsiguientes el técnico facilitador se reúne con los líderes, recibe Las boletas del coordinador local y las revisan.

5. El técnico facilitador comprueba mediante muestreo y utilizando el listado y el mapa censal, que las boletas fueron levantadas en las viviendas correspondientes.

6. Las boletas falsas o con errores deben levantarse nuevamente.

7. Levantamiento de la formación secundaria.

3.5. TABULACION Y ANALISIS

Esta fase tiene como propósito revisar y preparar la información recolectada y

Digitarla para obtener los resultados consolidados en cuadros de salida previamente

Diseñados, posteriormente se preparan los indicadores por áreas para el análisis del

Comportamiento socioeconómico de la comunidad y del municipio; el

Procedimiento que se sigue es el siguiente:

1. Revisión: una vez recolectada la información en cada comunidad, el técnico

   Facilitador hace una nueva revisión de las boletas para asegurar que no hay errores

   Que afecten la tabulación, en caso de encontrarse alguno se debe realizar el

   Levantamiento.

2. Digitación: los técnicos facilitadores realizan la actividad de digitalización de datos
   Por cada boleta, igualmente la puede realizar personal de apoyo capacitado.
3. Preparación y revisión de cuadros de salida: una vez hecha la digitación se preparan
   Los cuadros de salida con la información y datos requeridos para el análisis
4. Elaboración de línea base e informe de análisis: con los cuadros de salida se
   Prepara el listado de los indicadores que se convierte en la línea base, y que en

Un periodo determinado sirven para medir si las condiciones han mejorado o no en el municipio. Los cuadros de salida y el listado de indicadores de línea base son

Instrumentos necesarios para realizar el análisis y preparar el informe de los Resultados obtenidos, el cual es sometido a revisión de los patrocinadores quienes

Hacen las observaciones y correcciones necesarias para la posterior validación del documento.

3.6. VALIDACION, EDICION Y SOCIALIZACION

En esta fase se valida con las autoridades y líderes comunitarios los resultados del

Trabajo, la información secundaria recolectada es de gran importancia al igual que la

Reflexión de los resultados de los indicadores obtenidos, ya que de ellos se parte

Para promover el desarrollo comunitario y municipal. El procedimiento es el

Siguiente:

1. Validación del documento: una vez elaborado el informe a nivel de borrador, el

   Técnico facilitador realiza las jornadas de validación con la participación de las

   Autoridades municipales y líderes comunitarios que participaron en el proceso, se revisa la redacción en su contenido se recogen las observaciones e inquietudes que los participantes concluyan, esta actividad incluye la revisión de la información secundaria y los análisis.

2. Ajustes finales y edición: realizadas las correcciones pertinentes y la revisión de

   Estilo, se remite el documento al patrocinador para su aprobación y posterior mente se somete a diagramación y edición del documento.
3. Socialización: se debe compartir con la población los resultados obtenidos a través de un cabildo abierto

IV. MARCO DE REFERENCIA

4.1. Datos Históricos de San Antonio de Flores

Antigua división de Honduras: Océano enciclopedia de Honduras tomo 2 pag.84

Según la tradición oral, se maneja que el nombre antiguo del sitio donde se originó nuestro municipio era “TUJUPE” en el caserío que hoy se denomina Siuyú, ubicado en la parte Nor-este del municipio. Cuentan los actuales vecinos de Siuyú, que a inicios de los años 1900 (siglo xx) se encontraban las ruinas de varias viviendas que pertenecían a los

4.2. Origen del nombre del municipio

Pero, según consta en el título de ejidos, se hace alusión a tres lugares; el primero es un paraje llamado “URLICA”, donde está ubicado hasta hoy, la aldea Orlíca; el segundo que se da a conocer como “LLANOS DE ISTIPÜ”, ubicado en unas

sabanetas que era la población fundada por el español Pedro Gómez. Según las versiones de los pobladores del sector, también a inicios de 1900, había unas ruinas de la casona antigua y hoy en día, ese mismo terreno es propiedad del señor Alejandro López en el caserío denominado “Las Casitas” de Oropolí. Y una meseta llamada “EL HORNO” donde en la actualidad existe el caserío con el mismo nombre. Ya para el 16 de Enero del año 1689, según escritos de la Audiencia de la junta de la Real hacienda de la Capitanía general de Santiago de Guatemala, se le denomina “LOS TERRENOS DE NUESTRA SEÑORA DE LA ASUNCIÓN” y posteriormente se le conoció con el nombre de “SAN ANTONIO DE FLORES” nombre que se confirma en el año 1877, cuando se elevó a la categoría de municipio y que se mantiene hasta hoy.

Los diferentes nombres con que se conoció nuestro municipio, a través de su historia.

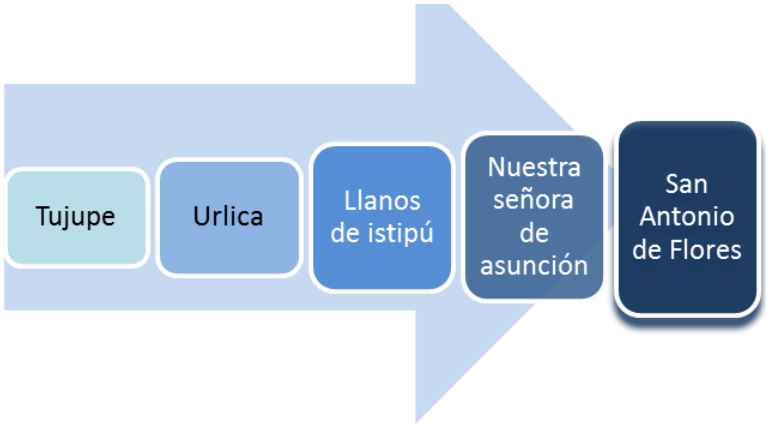

4.3. Primeros Pobladores

Los primeros pobladores del municipio de San Antonio de Flores fueron sin duda los vecinos de Texiguat, descendientes de las tribus Chorotegas.

Una de las familias más antiguas y notables que poblaron el casco urbano fue la formada por la pareja de los señores: Nicolás Mendoza y su esposa Elena García, quienes para el año 1900, eran los dueños de donde actualmente se encuentra nuestro pintoresco pueblo.

Ya para el año 1930 se establecen más familias en el municipio con los apellidos: Ortiz, Zuniga, Martínez, Ávila, Sánchez, Cáceres, Vásquez, García y Hernández



Ilustración 2: Panorámica del casco urbano para el año de 1930. Imagen; Ripcher Pérez

Ilustración 1: Primera promoción de 6° grado en la escuela José Trinidad Cabañas, año 1962, entonces se pagaban L.5.00 mensuales. Imagen; Ripcher Pérez

4.4. Obtención de la categoría de municipio

Siendo así, una aldea perteneciente al municipio de Texiguat, el día 19 de agosto de 1877 le fue otorgada la categoría de municipio; formando parte siempre del círculo de Texiguat del departamento de Tegucigalpa, pero para el año 1886 nueve años después, fue anexado al departamento de El Paraíso al que pertenece hasta el día de hoy.

4.5. Tradiciones y Costumbres

- Celebración de la fiesta patronal en honor al santo patrón San Antonio de Padua en el mes de Junio
- Coronación de la Reina de la Feria Patronal.
- Realizar serenatas, romerías.
- Procesiones en las fiestas de la iglesia católica.

- Carreras de cintas y fiestas (Bodas, Quince años, graduaciones, etc.)
- Rezar novenarios a difuntos (40 días, 6 meses y un año), en el cual se ofrece café, pan, mistelas, nacatamales.
- Las señoras de más edad usan Chalina para entrar a la iglesia.
- Guardar luto y vestir de negro cuando muere un familiar.
- Juegos de niños en la calle como landa, libre, rayuela, las matitas, las ollitas, rondas, trompo, elevar papelote y jugar mables.
- Colgar un crespón negro sobre la puerta de entrada de la casa como señal de luto cuando muere alguien de la familia.
- Coronar el 1 de noviembre a todos los santos
- Coronar el 2 de noviembre a los fieles difuntos
- Celebrar semana santa, navidad con posadas y otras actividades religiosas.
- Adornar la cruz el día de la cruz.
- Hacer bromas el 28 de diciembre (Día de los Inocentes)
- Tomar café por la tarde y por la mañana.

4.6. Fiestas, Ferias y Festivales

Entre las fiestas más importantes que se realizan en el municipio de San Antonio de Flores se pueden mencionar:

- Feria de San Antonio de Padua
- Fiesta bailable Sábado de Gloria
- Fiesta Bailable el 31 de Diciembre

4.7. Comidas y Bebidas Típicas

Los frijoles, el maíz, las tortillas y el arroz son los alimentos básicos. Los bananos, las piñas, los mangos, los aguacates, las patatas y la yuca son las frutas y los tubérculos más comunes que cultivan y consumen en el municipio. Los topogigios o charamuscas (jugo helado de frutas dentro de una bolsa de plástico) son

populares en los meses de verano. Mientras que las bebidas más habituales son la soda y el café, que se suele servir con la comida principal del día.

El desayuno se sirve entre las 6:00 a.m y las 8:30 a.m y la comida principal alrededor del mediodía. Por la tarde, entre las 3:00 y 4:00 se sirve café y las 6:00 p.m o 7:00 p.m de la noche se toma una comida más ligera.

El Rompopo: Es muy tradicional en la época navideña, aun las abuelas recuerdan esta receta especial con un secreto de familia que permite la obtención de un rompope suave, espumoso y exquisito. Es elaborado con leche huevos, azúcar, canela y aguardiente.

Horchata: se pone a ablandar el arroz, se le añade canela y se muele. Seguidamente se le vierte agua y azúcar al gusto.
Café de Palo: se le agrega al café agua hirviendo y se pasa por un colador y se le agrega azúcar al gusto.

Mixtela: A tres botellas de agua se le agrega azúcar, canela y nuez moscada rayada luego se le añade la cáscara de cuatro limones rallada.
En una sartén con agua se pone a cocinar la azúcar hasta que se forme la miel, cuando la miel este que ya pegue, bájela (cuélese antes de que espese) y hasta después de colada mézclele el limón rallado (la cáscara) déjela enfriar, para que le mezcle el aguardiente al gusto.

Chicha o Cususa: bebida que se usa para emborracharse, y que es elaborada de maíz o maicillo con dulce de rapadura y agua.

Murruco: Sopa elaborada de maíz con gallina india.

4.8. Patrimonio histórico

Entre el patrimonio histórico del municipio se pueden mencionar la iglesia ubicadas en el casco urbano del municipio, casa antiguas con estilo colonial.

“CASA DE ALTO” año 1929, Imagen; Ripcher Pérez

4.9. Primeros Servicios públicos

Por mucho tiempo el municipio de San Antonio de Flores estuvo comunicado por caminos de herradura; los que anualmente eran reparados por los vecinos encabezados por el alcalde auxiliar de cada aldea, mediante ordenanza de la corporación municipal.

Las tres avenida existentes en la cabecera municipal y las cuetro cortas calles, eran conectadas por los pobladores y reparadas antes y después de la época de lluvia cada año

Ya para el año de 1955 se había construido la primera carretera intermunicipal que conduce a la ciudad de Tegucigalpa; la que fue realizada mediante la colaboración de todos los vecinos de los distintos municipios que atraviesa la carretera quienes por ordenanza municipal trabajaban gratuitamente. Actualmente nuestro municipio cuenta con 75 kilómetros de carretera

San Antonio de Flores en el año 1910. Imagen; Ripcher Pérez

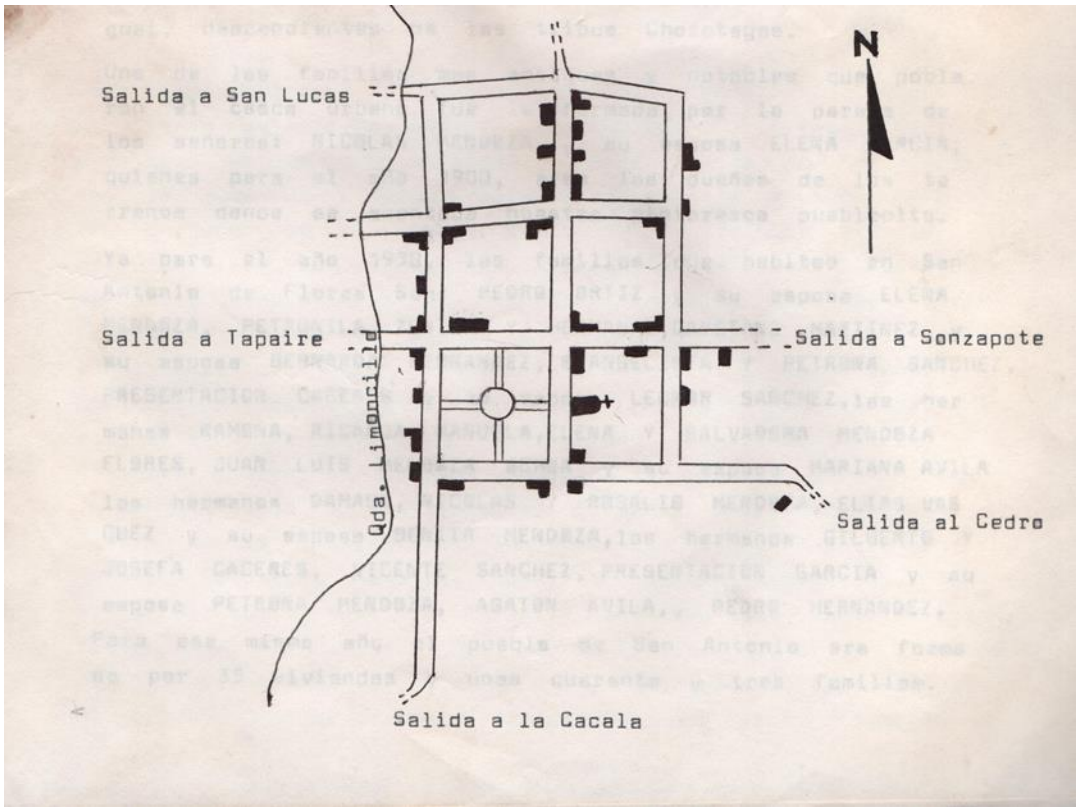

Croquis del antiguo casco urbano de San Antonio de Flores, El Paraiso año 1930.

4.10. Ubicación geográfica

Se ubica en el mapa entre los 13˚45’ - 13˚38’, latitud norte, con 86˚53’ - 86˚50’, longitud oeste.

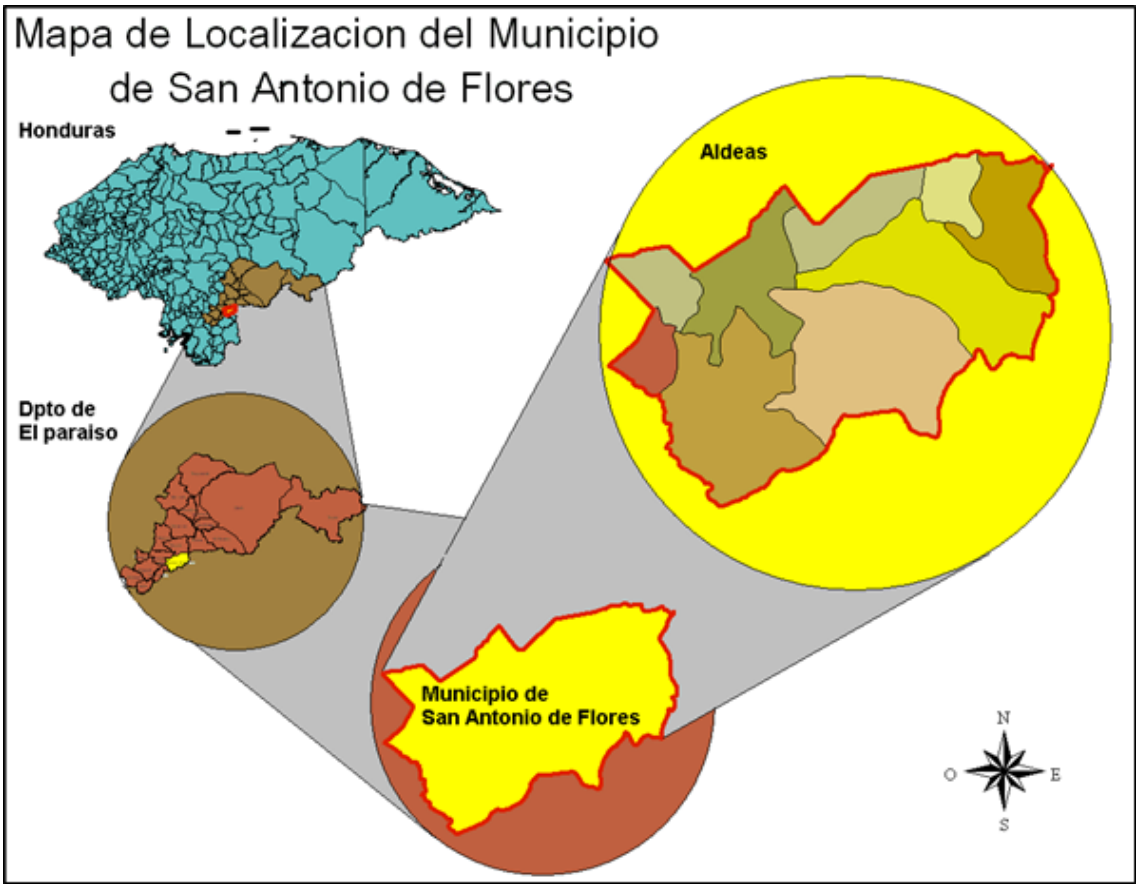

4.11. Los límites territoriales del municipio

Al norte con los municipios de San Lucas y Oropolí, al sur con los municipios de Morolica y Duyuré del departamento de Choluteca, al este con la república de Nicaragua y al oeste con los municipios de Vado Ancho y San Lucas.

4.12. Extensión territorial.

El área territorial comprende 149 kms^2

4.13. Altitud

El rango de elevación más baja registrada es de 240 a 593 msnm, un segundo rango de elevación es de 593 – 947 y el tercero y cuarto identificado en los mapas están entre 947 – 1064 y 1064 – 1300 msnm respectivamente.

4.14. Aldeas y caseríos

Cuenta con 9 aldeas y 42 caseríos

Aldea de: Apalipi			
No	Aldea	Caserio	Barrio o colonia
1	Apalipi	Apalipi	Apalipi
2	Apalipi	El Aguacatal	El Aguacatal
3	Apalipi	El Hatillo	El Hatillo
4	Apalipi	La Chilca	La Chilca

Aldea de: Comunidad			
No	Aldea	Caserio	Barrio o colonia
1	Comunidad	Comunidad	Comunidad
2	Comunidad	Agua Zarca	Agua Zarca
3	Comunidad	Cachipuco	Cachipuco
4	Comunidad	Capulin	Capulin
5	Comunidad	El Carrizal	El Carrizal
6	Comunidad	El Jicaro	El Jicaro
7	Comunidad	El Sauce	El Sauce
8	Comunidad	El Zarsal	El Zarsal
9	Comunidad	Guilguieste	Guilguieste
10	Comunidad	La Iguazala	La Iguazala
11	Comunidad	Portillo Grande	Portillo Grande

Aldea de : Chaguites			
No	Aldea	Caserio	Barrio o colonia
1	El Chaguites	El Chaguites	El Chaguites
2	El Chaguites	El Campo	El Campo
3	El Chaguites	El Horno	El Horno
4	El Chaguites	El Jicaro	El Jicaro
5	El Chaguites	Guapinol	Guapinol
6	El Chaguites	La Esperanza	La Esperanza
7	El Chaguites	Sabana Grande	Sabana Grande
8	El Chaguites	Siuyu	Siuyu

Aldea de: El Espinal			
No	Aldea	Caserio	Barrio o colonia
1	El Espinal	El Espinal	El Espinal
2	El Espinal	Apali	Apali
3	El Espinal	El Zopilote	El Zopilote
4	El Espinal	Esquima	Esquima
5	El Espinal	Jocomico	Jocomico
6	El Espinal	Llano Grande	Llano Grande
7	El Espinal	Ocote Grande	Ocote Grande
8	El Espinal	San Lorenzo	San Lorenzo

Aldea de :Mandasta			
No	Aldea	Caserio	Barrio o colonia
1	Mandasta	Mandasta	Mandasta
2	Mandasta	Las Lomas	Las Lomas
3	Mandasta	LosLimones	Los Limones
4	Mandasta	Tapaire	Tapaire

Aldea de:Orlica			
No	Aldea	Caserio	Barrio o colonia
1	Orlica	Orlica	Orlica
2	Orlica	Arado Grande	Arado Grande
3	Orlica	El Guarapo	El Guarapo
4	Orlica	El Guarapito	El Guarapito
5	Orlica	La Ceiba	La Ceiba
6	Orlica	Las Tunas	Las Tunas

Aldea de: Quebrada Grande			
No	Aldea	Caserio	Barrio o colonia
1	Quebrada Grande	Quebrada Grande	Quebrada Grande
2	Quebrada Grande	Araditos	Araditos
3	Quebrada Grande	Cerro Grande	Cerro Grande

Aldea de: Tolobrito			
No	Aldea	Caserio	Barrio o colonia
1	Tolobrito	Tolobrito	Tolobrito
2	Tolobrito	Apasupo	Apasupo
3	Tolobrito	Opatoro	Opatoro
4	Tolobrito	El Habillal	El Habillal
5	Tolobrito	Tamarindo El Recodo	Tamarindo El Recodo
6	Tolobrito	Isise	Isise
7	Tolobrito	La Ceiba	La Ceiba
8	Tolobrito	La Rinconda	La Rinconda
9	Tolobrito	Las Delicias	Las Delicias
10	Tolobrito	Los Planes	Los Planes
11	Tolobrito	Las Pilas	Las Pilas

San Antonio Centro			
No	Aldea	Caserio	Barrio o colonia
1	San Antonio de Flores	San Antonio de Flores	Barrio El Centro
2	San Antonio de Flores	San Antonio de Flores	Barrio Bella Oriente
3	San Antonio de Flores	San Antonio de Flores	Barrio Villanueva
4	San Antonio de Flores	San Antonio de Flores	Barrio Adolfo Mendoza
5	San Antonio de Flores	La Cacala	La Cacala
6	San Antonio de Flores	El Mecedero	El Mecedero
7	San Antonio de Flores	La Pita	La Pita
8	San Antonio de Flores	Las Tunas	Las Tunas
9	San Antonio de Flores	San Jose	San Jose
10	San Antonio de Flores	San Pedro	San Pedro
11	San Antonio de Flores	Sonzapote	Sonzapote

4.15. Contexto Biofísico

4.15.1. Topografía del municipio

La topografía del municipio es quebrada e irregular y el suelo es franco rocoso. Se cuenta con bosque el cual es de pino y se desarrolla en suelos pobres de humedad, el 80% es forestal y el 20% es apto para la agricultura principalmente durante el invierno

La topografía es predominante con pendiente elevadas que oscilan entre 30 hasta 90 grados, aptas para la forestación, pero que se utilizan para la producción agrícola, existen áreas con menor pendiente (5,10 hasta 30 grados) en pequeñas cantidades.

4.15.2. Red hídrica

Las comunidades que tienen red de agua potable identificadas con los representantes comunitarios que asistieron a los talleres zonales fueron: San Antonio de Flores, Comunidad, Mandasta, Las Loma, Sonzapote

NOMBRE DEL LUGAR	NOMBRE DE LA QUEBRADA	NOMBRE DEL RIO
Quebrada Grande	Quebrada Grande	Rio Samayares
Quebrada Grande	La Susuga	
Quebrada Grande	El Aradito	
Orlíca	La Jícara	Rio Choluteca
Orlíca	Quebrada Oscura	
Orlíca	El Cedro	
Orlíca	La Morena	
Apalí	Quebrada de Apalí	
Apalí	La Quesera	

Apalí	El Roble	
Apalí	La Lucha	
Sabana Grande	Sabana Grande	
Mandasta	El Paso	
Comunidad	El Caliche	
Cacala	La pita	
Cacala	Quebrada Grande	
Tolobrito	La Rinconada	
Llano Grande	El Jocomico	
El Espinal		Rio Choluteca
San A		

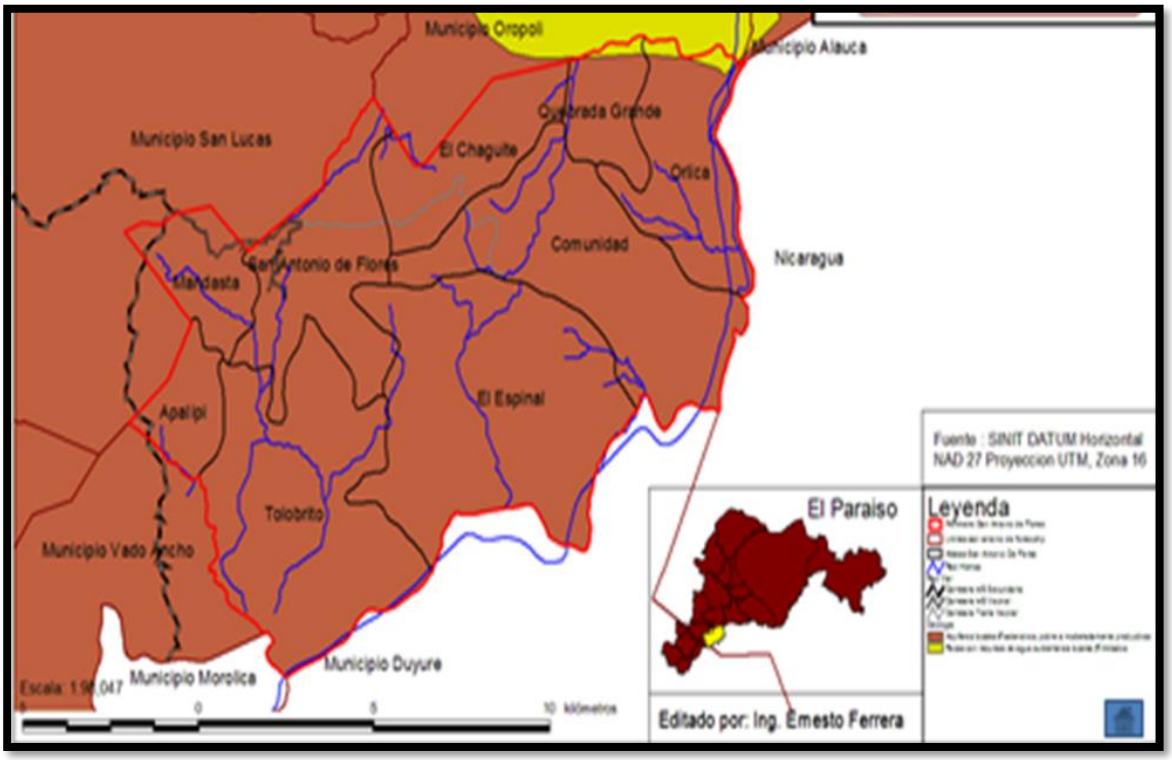

Mapa hídrico de San Antonio de Flores.

4.15.3. Clima predominante

San Antonio de Flores predomina el clima seco tropical debido a la ubicación geográfica al sur del departamento de El Paraíso se encuentra en el corredor seco de Honduras La temperatura media anual es de 29 °C, con 9 grados de amplitud térmica. El mes más cálido es abril y el más fresco enero.

4.15.4. Tipos de Suelo

En el análisis de ecosistema se informa que el 75 % son bosque productores de pino y corresponden a un tipo de suelo VII.I, un 23% de suelos a la categoría VII. VIII.5 (exclusión),y 2% sin datos.

El mapeo SIG, clasifica los suelos, así:

N.-	Tipo De Suelo	Porcentaje (%)
01	Aluviales	4
02	Chandala	40
03	Coray	18
04	Chimbo	12
05	Suelo de Los Valles	12
06	Esparciguat	14
	Total	100

Aluviales(A): Son suelos de origen fluvial, profundos: aparecen en las vegas de los principales ríos. Los suelo aluviales son suelos con perfil poco desarrollado formados de materiales transportados por corrientes de agua, sobre su superficie

se ha acumulado algo de materia orgánica. Son suelos que tienen mala filtración, son poco evolucionados y profundos, y oscuros. Estos tipos de suelos son buenos para ser cultivados en ellos. Sus suelos son recientes, se pueden encontrar en ríos y lagos.

Chandala (cha): tipo IV & VII, suelo Rendzina, uso limitado, principalmente para producción de café – protección del suelo. Para cultivo general, medidas de conservación extremas son necesarias, esto en relación al tipo IV Y de acuerdo al tipo VII, está limitado al uso de pastos occ. Y uso selectivo de bosques.

Son un conjunto de suelos bien drenados, desarrollados sobre calizas y lutitas ínter estratificadas: tienen un relieve alomado a escarpado con pendientes de hasta 50% están asociadas con lo suelo Chimbo y Sulaco o constituyen una mezcla de ambos que a nivel de estudio resulta difícil su separación. La textura de estos suelos varia de franco – arcillosa y muchas áreas presentan alta pedregosidad con afloración rocoso.

Coray (cr): suelos tipo VI, Lithosol, tendencia a la erosión & uso apropiado de bosques que tienen métodos de conservación.

Son suelos pocos profundos hasta 15 cms. Con pendientes entre 15 y 45%, uso limitado, para cultivos, las prácticas de conservación son necesarias

Chimbo (chi): Tipo IV&VII, Lithosol, uso limitado, principalmente producción de café – protección de suelo. Para cultivo general se necesitan medidas extremas de conservación (tipo IV), y de acuerdo al tipo VII, está limitado al uso de pastos occ. Y uso selectivo de bosques.

Suelos de los Valles (sv): en esta unidad se encuentran agrupados los suelos que mejor pueden responder al desarrollo de la agricultura en forma intensiva, por su profundidad, drenaje, fertilidad y topografía. Muchas áreas pueden ser irrigadas y son aptos para toda clase de cultivos

Suelos Espariguat(ES): Limitado a uso de pastos y uso selectivo de bosques

4.15.5. Tipos de estaciones

Tiene una estación seca de diciembre hasta abril (3 mm). La estación lluviosa va de mayo a octubre con períodos secos (canícula) entre julio y agosto, el máximo absoluto se presenta en septiembre (345 mm). La precipitación media anual es de 1 680 mm, en 102 días de lluvia y una humedad relativa de 66%.

4.16. Características biológicas

4.16.1. Cuencas y Microcuencas

La red hídrica local esta correlacionada con las cuencas de los ríos y fuentes de aguas de menor grado / quebradas y riachuelos, esta influencia de aguas circunda en mayor proporción el sur de San Antonio de Flores Centro, Mandasta, Tolobrito, El Espinal, La Comunidad, Orlíca, Quebrada Grande y en menor proporción de influencia hídrica se encuentra Apalipi.

El 90 % de los acuíferos son locales y extensivos, de pobres a moderadamente productivos, el 10% restante son rocas con recursos de agua locales y limitados.

En relación a las precipitaciones se clasifican en 9 niveles, según el mapa de precipitación del sistema de información global / SIG, mostrando el sur de Tolobrito y el Espinal la mayor precipitación con un rango de 1456 a 1500 mm anual.- El norte de Tolobrito y sur oeste del Espinal representan las menores precipitaciones.

Los puntos intermedios entre 1277 a 1456 mm/ anual corresponden a Mandasta, San Antonio de Flores, La Comunidad y con precipitaciones menores a las anteriores descritas se identifican El Chagüite, Quebrada Grande y Orlica.- La protección inadecuada de cuencas y microcuencas, son un riego para toda la

población no solo por la baja disponibilidad de agua para uso cotidiano, sino para la producción, aun así existe también de acuerdo a la cercanía a las cuencas un mayor riesgo en tiempo de crisis por inundación a las aldeas cercanas a El Espinal, Tolobrito, El Chagüite, Orlíca, San Antonio de Flores, y Quebrada Grande (mapas SIG)

4.16.2. Fauna

Existe una alta biodiversidad de especies silvestres, actualmente existe una problemática algunos de las especies están en peligro debido a la caza ilegal como ser el cazo del venado cola blanca (Odocoileus virginianus), otros animales también son muy comunes como ser:

NOMBRE COMUN	NOMBRE CIENTIFICO
Armadillo o cusuco	Dasypus novemcinctus
Tacuacín o guazalo	Didelphis marsupialis
Coyote	Canis latrans
Conejo	Lepus cuniculus
Zorrillo	Mephiti sp.
Venado cola blanca	Odocoileus virginianus
Ardilla	Sciurus sp.
Gato de monte	Felis silvestris
Guatusa	Dasyprocta punctata
Tepezcuinte	Cuniculus paca
Mapache	Procyon cancri
Garrobo	Ctenosaura similis
Pizote	Nasua narica
Boa	Boa constrictor
Cascabel	Crotalus sp.

4.16.3. Principales cultivos

La producción de cultivos se basa en granos básicos de subsistencia en la mayoría de los casos, con excepciones limitadas para venta, sobresalen el maíz, maicillo (criollo), y frijol.- Existen volúmenes de producción de tamarindo, ciruela, y cacahuate (en proceso de transformación).

4.16.4. Plantas medicinales

Son muchas las practicas que se realizan o paradigmas que están presente en el municipio y que se han ido trasmitiendo de generación en generación.

Hay algunas personas de mayor edad que durante mucho tiempo a curado a mucha gente de los famosos empachos con una sobadita y un te Caribe para erradicar este terrible mal.

El té de manzanilla para el dolor de estómago.

Tomar “dientes de ajo” para desparasitar.

Baños de agua de quina para desinflamar

El conocimiento de los pobladores sobre medicina natural, especialmente la población del área rural por las limitaciones económicas y la poca presencia de unidades de salud, son probablemente las principales razones que han motivado a hacer uso de medicina alternativa.

Se maneja el conocimiento de la luna en los cortes de madera, siembras de frutales, granos básico, así como la canícula, aplicada del 15 de julio al 15 de agosto, de igual forma planifican sus siembras considerando las cabañuela, acción que ha tenido una disgregación de su interpretación por el desgaste ecológico.

4.17. Características Sociales

4.17.1. Etnias

No se encuentran registros de existencia alguna

4.17.2. Religión

El municipio al igual que la mayoría del país, se caracteriza por tener raíces religiosas católicas, en este sentido existe una gran influencia religiosa en la cultura de la población, especialmente la de origen rural.

Como ha acontecido en las últimas décadas en el país, también en el municipio otras religiones han tomado mayor fuerza por ejemplo: los protestantes o evangélicos que han captado progresivamente segmentos de la población.- Tradicionalmente las principales fiestas religiosas se llevan a cabo durante la semana santa, la navidad y cuando se realiza la feria patronal, la cual se conmemora en alusión al santo Patrono San Antonio de Padua que se realiza del 13 al 17 de junio.

La Presencia de la Iglesia Católica y Evangélica en todo el municipio, con un 60% católico y 40% evangélicos.

Semana Santa

Esta temporada de meditación y recogimiento espiritual inicia con el miércoles de ceniza cuando todos los feligreses asisten a la iglesia para hacer penitencia y al inicio de la misa se les coloca una cruz de ceniza en la frente en señal del acto penitencial.

El domingo de ramos los feligreses católicos se reúnen en el parque con palmas de coyol en las manos que posteriormente son bendecidas por el sacerdote; pero antes se realiza una procesión por las principales calles de San Antonio hasta llegar a el templo del lugar en donde se realiza la Santa Misa y al final se procede a la bendición de los ramos.

El lunes, martes, miércoles y jueves Santo se reza el Santo Vía crucis a las 3:00 de la tarde. El Viernes Santo se rezan las Siete Palabras a la misma hora. Y por la noche se celebra una solemne procesión con caballeros que conducen el cuerpo de Cristo crucificado al Santo Entierro.

El Sábado de Gloria se bendice el Agua y el Fuego Pascual y el Domingo de Resurrección se inician las carreras de San Juan a las 5:00 de la mañana

Las Posadas

Se inician el 15 de diciembre de cada año y simbolizan la llegada de San José y la Virgen María a Belén.
Esta celebración se realiza en algunas casas de los barrios del Municipio Cuando llegan, tocan la puerta y piden posada cantando, las personas que se encuentran en el interior niegan a dárselas; los de afuera ruegan y por fin las puertas de la casa se abren y entre cantos y alegrías son acogidos con regocijo en el hogar.

Después del rezo todos los peregrinos son obsequiados con ricas golosinas por los dueños de la casa.

4.17.3. Bailes Típicos

Se practican en el municipio las danzas tradicionales del país. Además una de las maneras que utilizan los habitantes para expresar sus sentimientos es el del baile amenizado con instrumentos de cuerda (Guitarra, Contrabajo, violines, maracas, bandolina, concertina) con canciones folklóricas de grupos musicales de la región.

4.17.4. Fiestas, Ferias y Festivales

Entre las fiestas más importantes que se realizan en el municipio de San Antonio de Flores se pueden mencionar:

- ✓ Feria de San Antonio de Padua
- ✓ Fiesta bailable Sábado de Gloria
- ✓ Fiesta Bailable el 31 de Diciembre

V. INSTITUCIONALIDAD E INVERSION PARA EL DESARROLLO

5.1. Desempeño municipal

El gobierno municipal es el administrador del municipio y existe para lograr el bienestar de los habitantes, se busca promover el desarrollo integral y la preservación del medio ambiente, así mismo el bienestar social fortaleciendo la agricultura familiar como base de la seguridad alimentaria en nuestro municipio serán sus objetivos los siguientes:

1. Por qué se cumpla la constitución de la república y las leyes.
2. Asegurar la participación de la comunidad en la solución de los problemas del municipio.
3. Alcanzar el bienestar social y material del municipio, ejecutando programas de obras públicas y servicios.
4. Preservar el patrimonio histórico y las tradiciones cívicas culturales del municipio; fomentarlas y difundirlas por si o en colaboración con otras Unidades públicas o privadas.
5. Propiciar la integración regional.
6. Proteger el ecosistema municipal y el medio ambiente y la agricultura.
7. Utilizar la planificación para alcanzar el desarrollo integral del municipio.
8. Racionalizar el uso y explotación de los recursos municipales, de acuerdo con las prioridades establecidas y los programas de desarrollo Nacional (Artículo 14 Ley de Municipalidades y su reglamento).

Cuadro. Funciones de los miembros de la Corporación Municipal

No.	Cargo	Funciones
1	Alcalde Municipal Alex García	✓ Definir las políticas del gobierno local en todas las áreas del que hacer municipal. ✓ Elaboración, implementación y seguimiento de los instrumentos normativos de la administración municipal. ✓ Planificación y ejecución de planes operativos. ✓ Planificación, ejecución y mantenimiento de los servicios públicos. ✓ Preservación y Control del Medio Ambiente. ✓ Integración de la comunidad a proceso de desarrollo municipal. ✓ Representación Legal de la municipalidad
2	Vice Alcalde Leticia Cáceres	✓ Sustituye al alcalde en ausencia o incapacidad temporal y definitiva
3	Regidores	✓ Crear, reformar y derogar los instrumentos normativos locales de acuerdo con la ley. ✓ Crear, suprimir, modificar y trasladar unidades administrativas. ✓ Aprobar el presupuesto anual. ✓ Emitir los reglamentos y manuales para el buen funcionamiento de la municipalidad. ✓ Nombrar los funcionarios señalados en esta ley. ✓ Dictar todas las medidas de ordenamiento urbano. ✓ Aprobar anualmente el plan de arbitrios de conformidad con la ley. ✓ Conferir de conformidad con la ley, los poderes que se requiere. ✓ Celebrar asambleas de carácter consultivo en cabildos abiertos. ✓ Recibir, aprobar o improbar todo tipo de solicitudes, informes, estudios y demás, que de acuerdo a la ley deban ser sometidos a su consideración y resolver los recursos de reposición. ✓ Designar los consejeros municipales.

El municipio ha avanzado en este aspecto ya que anteriormente era una de sus debilidades y con el apoyo de algunas instituciones actualmente cuenta con instrumentos administrativos como el manual de organización y funciones y el reglamento interno, instrumentos que norman las actividades cotidianas y definen los roles y responsabilidades dentro de la institución.

Cuadro. Objetivos y Funciones del manual de puestos de la municipalidad San Antonio de

No.	Dependencia	Funciones
1	Administración Tributaria Objetivo: Este departamento tiene como objetivo optimizar el uso de los recursos financieros, mediante la administración eficiente de la actividad financiera contable y presupuestaria , a la vez que debe proveer los recursos humanos y materiales necesarios para la adecuada gestión municipal y velando además por la manutención y aseo de las distintas dependencias.	✓ Asesorar a la Alcalde y demás miembros de la Corporación en la administración efectiva del personal de la municipalidad. ✓ Asesor al alcalde en materia financiera del municipio ✓ Estudiar, calcular proponer y regular la percepción de cualquier tipo de ingresos municipales. ✓ Efectuar los pagos municipales. Manejar las cuentas corrientes, bancarias respectivas y rendir cuentas a la Contraloría General de la Republica ✓ Efectuar el cálculo, registro y pago de las remuneraciones del personal ✓ Realizar las inversiones de los saldos estaciónales de caja. ✓ Asesor al alcalde en materia de rentas municipales ✓ Recibir el pago de las distintas fuentes municipales de acuerdo a las disposiciones legales vigentes ✓ Mantener actualizada la información presupuestaria y contable poniéndola a en conocimiento del alcalde y demás autoridades que corresponda. ✓ Otras actividades que la ley y autoridad superior le designe.
2	Tesorería Objetivo:	✓ Recaudar y percibir los ingresos en concepto de impuestos, contribuciones, derechos municipales y otros ingresos en conformidad a la ley y

	Recaudar en forma eficiente los ingresos municipales, efectuar pagos y custodiar los egresos y la inversión de estos en el mercado financiero, los fondos recibidos en administración, los valores y títulos del municipio.	depositarlos en las cuentas corrientes bancarias del municipio. ✓ Custodiar los valores y títulos del municipio e instrumentos de garantía extendida a nombre de la municipalidad. ✓ Actuar como martillero público en los casos determinados por la ley o por el alcalde. ✓ Efectuar la rendición mensual de cuentas de caja municipal con sus ajustes y conciliaciones bancarias. ✓ Celebrar convenios de pago de acuerdo a las normas establezca el Alcalde. ✓ Llevar la Nómina de contribuyentes municipales ✓ Confeccionar a diario un informe de ingresos y egresos ✓ Revisar los formularios de ingreso y gastos para la rendición de cuentas a la contraloría. ✓ Mantener un registro de los bienes inmuebles que son arrendados por la municipalidad. ✓ Diseñar, implementar y mantener un registro de los documentos que ingresen y salgan de la tesorería. ✓ Recaudar los tributos y otros ingresos municipales ✓ Llevar el registro del control diario y mensual de los depósitos de fondos a terceros. ✓ Confeccionar mensualmente la nómina de deudores morosos de impuestos y derechos municipales ✓ Otras funciones que la leyes señalen o que su autoridad superior le asigne
3	Secretaría municipal	✓ Cumplir con labores administrativas necesarias para la dirección de la institución edilicia.

	Además de las condiciones requerimientos y deberes que estipula la Ley de Municipalidades y su reglamento en los artículos 31, 49, 50 y 51 el Secretaria Municipal tendrá bien a cumplir con los siguientes: Objetivos: Prestar apoyo administrativo en todo lo referente a la Corporación Municipal auxiliando a todas las comisiones nombradas por la Corporación y realizando un trabajo pulcro en lo referente a la recopilación, disposición y archivo de todo los acuerdos, sesiones actos y resoluciones del Alcalde y que por su cargo es participe	✓ Controlar toda la documentación que ingresa y salga de la dirección velando por el cumplimiento de los plazos acordados. ✓ Llevar el libro de actas de la Municipalidad y conservar su archivo ordenado y metódico. ✓ Organizar y dirigir el protocolo en los eventos oficiales que efectué la municipalidad ✓ Concurrir a las sesiones de la Corporación Municipal y levantar las actas correspondientes. ✓ Certificar acuerdos, ordenanzas y resoluciones de la corporación municipal. ✓ Mantener archivos clasificados y actualizados de información relativa a las distintas materias que se manejan dentro de la Corporación. ✓ Llevar registro de la información estadística actualizada correspondiente a cada sección para la cual requerirá informes periódicos de cada una. ✓ Otras funciones que se le asigne su autoridad superior
4	Catastro municipal Objetivo:	✓ Proponer y elaborar proyectos de inversión que propicien el desarrollo urbano

	Estudiar analizar, proponer y ejecutar las medidas relacionadas con la planificación urbana y rural	✓ Estudiar y proponer a la comunidad, elaborar en conjunto con ella las ordenanzas tendientes al ordenamiento territorial. ✓ Proponer planes de recuperación urbana y otros fines ✓ Mantener al día planes reguladores con urbanizaciones y nuevo loteo. ✓ Revisar los expedientes de subdivisión y loteo. ✓ Inspeccionar denuncias relacionadas con dimensiones de predios, accesibilidad a vías y otros. ✓ Emitir certificados de No expropiación – ubicación de predios rurales, urbanización y otros relacionados con el plan regulador. ✓ Fiscalizar construcciones en ejecución para verificar permisos y desarrollo técnico. ✓ Elaboración de informes previos. ✓ Tramitar los permisos de edificaciones de obras que se efectuaran en las áreas urbanas y rurales de la comuna “obras nuevas” ampliaciones y otras. ✓ Determinar derechos e impuestos varios por ejecución de obras de edificación. ✓ Atender solicitudes de obras menores y de propaganda en vías públicas y emitir informes a la corporación. ✓ Fiscalizar construcciones en ejecución para verificar los permisos correspondientes. ✓ Otras funciones que la ley señale o le autorice la autoridad superior.

5	Director de Justicia Municipal	✓ A requerimiento del alcalde; iniciar y defender los juicios en que la municipalidad sea parte o tenga interés ✓ Informar en derecho todos los asuntos legales que las unidades municipales le planteen a petición del director de área respectiva ✓ Velar porque los contratos y cualquier acto jurídico que celebre la municipalidad se encuentre ajustado a derecho ✓ Emitir los informes que le solicite el alcalde para efectuar consultas o peticiones a la contraloría general de la republica cuando existan vacíos en la ley o existan disposiciones contradictorias. ✓ Mantener actualizada la legislación relativa a las municipalidades, leyes, reglamentos y decreto, informando de las innovaciones respecto a las disposiciones legales y reglamentarias pertinentes ✓ Mantener archivo de las ordenanzas, reglamento, concesiones, convenio, actos y contratos firmados por la municipalidad. ✓ Deberá efectuar las investigaciones y sumarios administrativos que ordene el alcalde.
6	Unidad Municipal Ambiental (UMA) Esta Dirección que depende directamente de la Corporación Municipal tiene como: Objetivo:	✓ Elaborar, ejecutar y evaluar en forma permanente un plan que contenga las acciones de servicios a la comunidad definidas en su objetivo general. ✓ Recibir y canalizar a las unidades de su dependencia las denuncias que formule la comunidad por infracciones a las ordenanzas locales de aseo, medio ambiente y otras relacionadas con la comunidad local.

	Velar por el cuidado de los servicios urbanos y rurales como ser: el alumbrado público, administración de cementerios. Aseo y extracción de residuos, aseo de calles, señales de tránsito y pintado de calles. Administración de áreas verdes, protección del medio ambiente y todo lo relacionado con el bienestar de la comunidad y que sean de competencia municipal	✓ Conservar y administrar las áreas verdes de la comunidad. ✓ Mantener, controlar y resguardar el alumbrado público y ornamental de propiedad municipal y disponer su reposición y manutención. ✓ Velar y administrar los cementerios de la comunidad ✓ Ser unidad operativa en la prevención de riesgos y la prestación de auxilio en situaciones de emergencia o catástrofe. ✓ Supervisión y control del aseo de las vías públicas, plazas, jardines y áreas verdes en general asi como la coordinación de acciones con otros organismos gubernamentales y privados para la preservación de dichas áreas. ✓ Efectuar estudios y proponer medidas conducentes a satisfacer las necesidades de la comunidad en relacion al mejoramiento ambiental. ✓ Proponer y ejecutar acciones para la protección ambiental
7	Comisión de transparencia	✓ Instancia de participación ciudadana conformada por hombres y mujeres propuestas por organizaciones de la sociedad civil y electos por la corporación municipal en cabildo abierto. ✓ Responsables de evaluar, fiscalizar las inversiones municipales. ✓ Darle seguimiento al uso transparente de los recursos públicos del municipio.
8	Comisionado municipal	✓ Velar por que se cumpla la ley, sus reglamentos y ordenanzas municipales.

		✓ Presentar toda clase de peticiones a las autoridades municipales. ✓ Velar por el respeto de los derechos humanos a la comunidad, la diversidad cultural, la biodiversidad y el ambiente. ✓ Coadyuvar a la prestación de servicios de procuración y asistencia social a las personas y sectores vulnerables. ✓ Supervisar la ejecución de los subsidios que se otorgan a las asociaciones de la sociedad civil organizada
9	Aseo Objetivo: Mantener el buen orden, presencia y limpieza de la comuna siendo ante todo amable servicial y procurando las responsabilidades de su puesto con puntualidad y cortesía	✓ Debe tener especial cuidado con los utensilios confiados a su persona, no derrochara, desperdiciara o descuidara los mismos. ✓ Trabajará con especial esmero para mantener la limpieza tanto del interior como exterior del palacio municipal. ✓ Cuidar de los detalles ornamentales

5.2. Presencia Institucional en el municipio

5.2.1. Organizaciones de servicio financiero

El ente financiero establecido con mayor carácter legal y de acceso directo a socios y no socios lo constituye la Cooperativa de Ahorro y Crédito La Esperanza Ltda., así como las Caja Rurales de Mandasta, Apalipi, Planes, chagüite , y Llano Grande, entre otras que están en proceso de organización, y que actualmente están constituidas como grupos agrícolas.

La Cooperativa Agroforestal Ltda., gestiona recursos para sus socios o a través de beneficios indirecto en la gestión de mejoramiento de los servicios o formación de sus socios con proyectos.

La banca privada es inexistente y el BANADESA, presta sus servicios en forma individualizada desde Tegucigalpa, cuando se solicitan proyectos específicos.

Existencia de instituciones en el municipio públicas y privadas

Nº	INSTITUCION	DESCRIPCION	ALIANZAS ESTRATÉGICAS PROBABLES
01	PROHECO	Gestor de programas educativos incluyente, adaptado a la realidad y de coordinación permanente con otros servicios públicos	IHER, PRALEBAH, SAG, Red Solidaria, Salud, Alcaldía Municipal
02	PRALEBAH	Gestor de programas de educación	IHER, PROHECO, SAG, Red Solidaria, Salud, Alcaldía Municipal

Nº	INSTITUCION	DESCRIPCION	ALIANZAS ESTRATÉGICAS PROBABLES
03	IHER, Coordinación, en San Lucas	Alternativa de Educación para personas que laboran y con pocos recursos económicos	PROHECO, SAG, Red Solidaria, Salud, Alcaldía Municipal
04	Secretaria de Agricultura y Ganadería (SAG)	Institución Rectora de las políticas agropecuarias de Honduras, con baja presencia institucional, reducida a la entrega del Bono Tecnológico	PRONADEL, Alcaldía Municipal, ICF, INA, FAO/PESA, Red Solidaria
05	IHCAFE	Dependencia con contacto directo con la junta de productores de café, manejan información estadística disponible	Fondo Cafetero, Juntas de Cafetalero, Alcaldía Municipal, proyectos de desarrollo, SAG, INA
06	Fondo Cafetero	Encargado de coordinar con las juntas locales de café, alcaldía municipal, proyectos de desarrollo, la actividad cafetalera con la infraestructura de caminos	IHCAFE, Juntas de Cafetalero, Alcaldía Municipal, proyectos de desarrollo, SAG, INA
07	PRONADEL	Proyecto de desarrollo local con incidencia en la formación del capital humano y de estructuración de apoyo en organización, producción, MYPIMES, finanzas	Alcaldía Municipal, SAG, PESA/FAO, Red Solidaria
08	FAO/ PESA	Proyecto dependiente de fondos de la FAO, orientado a la seguridad alimentaria, ejecutara acciones hasta el 2012, promueve la producción agropecuaria,	Alcaldía Municipal, SAG, , Red Solidaria

Nº	INSTITUCION	DESCRIPCION	ALIANZAS ESTRATÉGICAS PROBABLES
		organización, liderazgo, medio ambiente,etc	
09	CONAGRO	ONG, con experiencia en el área productiva, social, financiera, alto nivel de conciencia en la formulación y ejecución de proyectos comunitarios, es útil únicamente en etapa de implementación y de no haber empleo de sus servicios no muestra interés	Alcaldía Municipal, PRONADEL
10	FORCUENCAS	Proyecto de fortalecimiento en la gestión local y de los recursos naturales, apoyo en el sector forestal, agua potable, apoyo técnico – administrativo de la alcaldía municipales/fortalecimiento organizativo – plan de arbitrios, catastro, PDM – OT, SAF/ sistema administrativo –financiero, su ejecución e interés termina en marzo/2010	Alcaldía Municipal/ UMA, SANAA, ICF, ONG, Consultores individuales
11	SANAA	Servicio de acueductos y alcantarillado, soporte en la perfilacion y ejecución de proyectos de agua potable, pero requiere mayor presencia en el municipio	Alcaldía Municipal, FORCUENCA.
12	CEPRODEH	Centro de formación humana con amplia experiencia en educación, producción, social	Alcaldía Municipal, PESA/FAO, PRONADEL,

Nº	INSTITUCION	DESCRIPCION	ALIANZAS ESTRATÉGICAS PROBABLES
			FORCUENCA/ Consultores

5.2.2. Organizaciones con un rol social y comunitario

Existen Patronatos de San Antonio, La Comunidad, Sonzapote, Llano Grande, Mandasta, Apalipi, Cacala, Tolobrito entre otros, así como la asociación de juntas de agua (sede al 2009 en Sabana Grande), juntas de agua de Planes, Apatoro, Cacala, San Pedro, Tapaire, Apalipi, Quebrada Grande, voluntarios agrícolas tienda de consumo de Tolobrito, iglesias católica y evangélicas (Bautista, Ayuno y Oración, Eben Ezer), son las principales aportantes en la visión social en el municipio.

VI. INFRAESTRUCTURA BÁSICA

6.1. Vial

La carretera que del valle de Zamorano conduce al municipio de San Antonio no está pavimentada y que se encuentra en muy mal estado. Además las vías de comunicación internas en el municipio se encuentras bastante deterioradas.

Adicionalmente se cuenta con una calle de segunda categoría (transitable en verano e invierno) que comunica San Antonio de Flores con el municipio de Oropolí, que también interconecta con los municipios de Yuscaran, Alauca, El Paraíso y la frontera con Nicaragua.

La movilización de la población se da en su mayoría a la ciudad de Tegucigalpa, en donde realizan actividades de orden legal – administrativa, comercio (compra de agroquímicos y productos de abarrotería, algunas ventas de productos agrícolas y actividades bancarias) y atención en salud cuando los casos son muy graves, y necesitan atención especializada.

Distancia de la red vial del municipio de San Antonio de Flores

No	ALDEA	DISTANCIA EN KM/MTS	TIEMPO A PIE	TIPO DE ACCESO
1	ZOPILOTE	(9,6 km)	2 h 31 min	Carretera
2	APALI	1.9	12:25:00 a.m.	Carretera
3	APALIPI	14.8	3.55	Carretera
4	APASUPO	9.5	02:25:00 a.m.	Camino de penetración
5	APATORO	(14,5 km)	3 h 43 min	Camino de penetración
6	ARADO GRANDE	(9,0 km)	2 h 23 min	Camino de penetración
7	CACALA	(650 metros)	11 min	Carretera
8	AGUA ZARCA	(3,8 km)	52 min	Carretera
9	CAMBALACHE	NO	NO	Camino de penetración
10	CAPULIN	(12,5 km)	2 h 53 min	Carretera y Camino de penetración
11	EL CARRIZAL	(3,8 km)	52 min	Camino de penetración
12	TAPAIRE	(8.9 km)	2 h 8 min	Carretera
13	CEDRO	NO	N O	
14	CENTRO	(650 metros)	11 min	Carretera
15	CERCO DE PIEDRA	(9,4 km)	2 h 29 min	Camino de penetración

16	CERRO COLORADO	(13,7 km)	3 h 11 min	Carretera y Camino de penetración
17	CERRO GRANDE	(13,8 km)	3 h 12 min	Carretera y Camino de penetración
18	CERRO PERICON	(12.9 km)	3 h	Carretera y Camino de penetración
19	CHAGUITES	(4,2 km)	58 min	Carretera
20	CHILCA	(8,9 km)	2 h 8 min	Camino de penetración
21	COMUNIDAD	(11,5 km)	2 h 38 min	Carretera
22	DELICIAS	(4,8 km)	1 h 7 min	Carretera y Camino de penetración
23	EL ATILLO	(9,2 km)	2 h 11 min	Camino de penetración
24	EL ESPINAL	(9,8 km)	2 h 35 min	Carretera
25	EL GUARAPITO	10,84 km	2 h 19 min	Carretera y Camino de penetración
26	EL HIZOPO	10,4 km	2h 21 min	Camino de penetración
27	EL HORNO	(2,0 km)	28 min	Carretera
28	EL PORTILLO	(9,8 km)	2 h 13 min	Carretera

29	PORTILLO GRANDE	(12,8 km)	2 h 55 min	Camino de penetración
30	EL SAUCE	(8,3 km)	2 h 9 min	Carretera y Camino de penetración
31	EL GUARAPO	(10,96 km)		Carretera y Camino de penetración
32	GUILIGUISTE	(8,2 km)	2 h 7 min	Carretera y Camino de penetración
33	JICARA	(7,8 km)	2 h	Carretera y Camino de penetración
34	LA CASITA	(9,2 km)	2 h 5 min	Carretera y Camino de penetración
35	LA CEIBA	(9,40 km)	NO	Camino de penetración
36	LA CORTES	(810,79 km)	NO	Carretera y Camino de penetración
37	LA IGUAZALA	(13,2 km)	3 h 3 min	Carretera y Camino de penetración
38	LA RINCONADA	(4,7 km)	1 h 5 min	Camino de penetración

39	LAS LAGUNETAS	(13,1 km)	3 h 2 min	Carretera y Camino de penetración
40	LAS MORENAS	(14,0 km)	3 h 15 min	Carretera y Camino de penetración
41	LAS TUNAS	(500 metros)	6 min	Carretera y Camino de penetración
42	LOS LIMONES	(2,7 km)	35 min	Carretera y Camino de penetración
43	LLANO GRANDE	(7,2 km)	1 h 48 min	Carretera
44	LOMA GRANDE	(7,2 km)	1 h 47 min	Carretera
45	MANDASTA	(8,1 km)	1 h 49 min	Carretera
46	NANASCOLO	(18,1 km)	3 h 40 min	Camino de penetración
47	OCOTE GRANDE	(8,6 km)	2 h 13 min	Camino de penetración
48	ORLICA	(10,2 km)	2 h 39 min	Carretera
49	SABANA LARGA	(4,0 km)	55 min	Carretera
50	SAN ANTONIO	(150 metros)	2 min	Carretera
51	SAN LORENZO	(3,8 km)	53 min	Camino de penetración
52	SAN PEDRO	(2,7 km)	35 min	Carretera

53	SAUCE	(8,2 km)	2 h 7 min	Camino de penetración
54	SIUYU	(13,5 km)	3 h 7 min	Carretera
55	ZONSAPOTE	(2,2 km)	29 min	Carretera
56	SURULE	(6,6 km)	1 h 30 min	Carretera
57	SUSUVA	(3,2 km)	51 min	Camino de penetración
58	TAPAIRE	1,93 km	NO	Carretera
59	TEMPISQUE	(13,4 km)	3 h 6 min	Camino de penetración
60	TOLOBRE	10,90 km	NO	Carretera
61	EL ZARZAL	(8,1 km)	2 h 6 min	Camino de penetración

6.2. Red Eléctrica

Se identifica red eléctrica en el casco urbano de San Antonio de Flores, y Mandasta, existen reportes de proyecto de luz ejecutado por el BID, por un monto de $ 33,000.00 para un grupo de mujeres del PRAF (14).

Actualmente de 9 aldeas y 66 caseríos existen 13 comunidades electrificadas, en este momento se están ejecutando 2 proyectos de energía eléctrica.

6.3. Capital Físico

Las comunidades que tienen red de agua potable identificadas con los representantes comunitarios que asistieron a los talleres zonales fueron : San Antonio de Flores, Comunidad, Mandasta, Las Loma, Sonzapote

FORCUENCA, en su gestión ha dado respuesta y contribución a proyectos como los siguientes:

De aproximadamente 1332 viviendas en el municipio 858 reciben energía domiciliar

Aldeas y caseríos que cuentan o no cuentan con servicio de energía Eléctrica

		Servicio de Energía Eléctrica	
Aldea de: Apalipi		Tiene	No tiene
No	Caserío		
1	Apalipi	x	
2	El Aguacatal		x
3	El Hatillo		x
4	La Chilca		x
Total General			
Aldea de: Comunidad			
No	Caserío		
1	Comunidad	x	
2	Agua Zarca	x	
3	Cachipuco		x
4	Capulin	x	
5	El Carrizal		x
6	El Jicaro		x
7	El Sauce		x
8	El Zarsal		x
9	Guilguieste		x

10	La Iguazala		x
11	Portillo Grande		x
Total General			
Aldea de: El Chagüites			
No	Caserío		
1	El Chaguites	x	
2	El Campo	x	
3	El Horno		
4	El Jicaro	x	
5	Guapinol	x	
6	La Esperanza	x	
7	Sabana Grande	x	
8	Siuyu	x	
Total General			
Aldea de: El Espinal			
No	Caserío		
1	El Espinal		x
2	Apali	x	
3	El Zopilote		x
4	Esquima		x
5	Jocomico	x	
6	Llano Grande	x	
7	Ocote Grande		x
8	San Lorenzo		x
Total General			
Aldea de: Mandasta			
No	Caserío		
1	Mandasta	x	
2	Las Lomas	x	

3	Los Limones		
4	Tapaire	x	
Total General			
Aldea de: Orlíca			
No	Caserío		
1	Orlíca		x
2	Arado Grande		x
3	El Guarapo		x
4	El Guarapito		x
5	La Ceiba		x
6	Las Tunas		x
Total General			
Aldea de: Quebrada Grande			
No	Caserío		
1	Quebrada Grande	x	
2	Araditos		x
3	Cerro Grande		x
Total General			
Aldea de: Tolobrito			
No	Caserío		
1	Tolobrito		x
2	Apasupo		x
3	Opatoro		x
4	El Habillal		x
5	Tamarindo El Recodo		x

6	Isise		x
7	La Ceiba		x
8	La Rinconda	x	
9	Las Delicias		x
10	Los Planes		x
11	Las Pilas		x
Total General			

Aldea de: San Antonio de Flores			
No	Caserío		
1	San Antonio de Flores	x	
2	San Antonio de Flores	x	
3	San Antonio de Flores	x	
4	San Antonio de Flores	x	
5	La Cacala		x
6	El Mecedero		x
7	La Pita		x
8	Las Tunas		x
9	San Jose		x
10	San Pedro	x	
11	Sonzapote	x	
Total General			

6.4. Redes de Alcantarillados y Tratamiento de Agua

Actualmente el casco urbano del municipio cuenta con red de alcantarillado o sistema de aguas negras pero no están funcionales.

6.5. Red de Telefonía

La investigación de campo nos indica que existen en las comunidades de La Comunidad, Los Planes, Opatoro, Tolobrito, Tapaire, Mandasta, Las Lomas, Apalipi, San Pedro, San Antonio de Flores, Llano Grande, Siuyu, Apalí, Chagüite, Sonzapote, etc., disponen de comunicación celular Tigo y claro, en Tapaire se reporta algunos teléfonos fijos Tigo, y ninguno de Hondutel.

6.6. Salud

Centros de salud existentes en el municipio y su ubicación

Aldea	Tipo de centro de Salud
Comunidad	CESAR
Mandasta	CESAR
Casco Urbano de san Antonio de Flores	CESAMO

6.7. Educación

Según SACE 2018 en el municipio de San Antonio de Flores solo se cuenta con tres niveles educativos Pre-básica, Básica y Media con las matriculas para el mes de agosto del 2018 de:

Matricula de Pre-Básica

N°	Centro Educativo	Lugar	M	V	T
1	ALEJANDRINA BERMUDEZ	SAN ANTONIO DE FLORES	11	14	25
2	ARCO IRIS ORIENTAL	LA CACALA	9	6	15
3	FUTURO INFANTIL	CHAGUITES	8	5	13
4	SONRISAS INFANTILES	COMUNIDAD	16	10	26
5	SUEÑOS INFANTILES	MANDASTA	8	14	21
6	DESPERTAR INFANTIL	TOLOBRE	8	7	15
7	ESFUERZO Y ESPERANZA	SONZAPOTE	11	6	17
8	NUEVA ESPERANZA	OPATORO	4	9	3
9	REINA ESPERANZA FUNEZ	EL ESPINAL	9	6	15
10	NUEVO DESPERTAR	LLANO GRANDE	10	6	16
11	FRANCISCO MORAZAN	QUEBRADA GRANDE	9	11	20
12	REINA ESPERANZA FUNEZ	TAPAIRE	2	3	5
13	ESFUERZO Y ESPERANZA	SAN PEDRO	2	5	7
14	FRANCISCO MORAZAN	LOS PLANES	2	4	6
	TOTAL GENERAL		**109**	**106**	**204**

Matricula de Educación Básica

N°	ESCUELA	LUGAR	TOTAL		
			M	V	T
1	LEMPIRA	SIUYU	7	0	7
2	ROBERTO SUAZO CORDOVA	ORLICA	6	4	10
3	EUGENIO MATUTE CANIZALES	TAPAIRE	7	8	15
4	RAMON ROSA	APALIPI #1	11	8	19
5	PABLO PORTILLO FIGUEROA	MANDASTA # 2	7	11	18
6	JOSE CECILIO DEL VALLE	SAN PEDRO	7	9	16
7	JUAN RAMON MOLINA	TOLOBRE	8	14	22
8	JOSE CECILIO DEL VALLE	LOS PLANES	15	16	31
9	LEMPIRA	EL ESPINAL	14	15	29
10	FRANCISCO MORAZAN	QUEBRADA GRANDE	8	9	17
11	ROBERTO SUAZO CORDOVA	SONZAPOTE	19	14	33
12	NORMA GABORIT DE CALLEJAS	LA CACALA	20	27	47
13	NUEVA ESPERANZA	CHAGUITES	30	31	61
14	PROGRESO DE ORIENTE	LLANO GRANDE	28	38	66
15	JOSE TRINIDAD CABAÑAS	SAN ANTONIO DE FLORES	38	43	81
16	ESFUERZO Y ESPERANZA	EL HATILLO	4	5	9
17	ORTELIA CACERES	APALI	3	7	10
18	FRANCISCO MORAZAN	OPATORO	12	13	25
19	C.E.B. RAMON ROSA	COMUNIDAD	67	72	139
20	C.E.B.JOSE CECILIO DEL VALLE	MANDASTA	93	106	199
	TOTAL GENERAL		**404**	**450**	**854**

Matricula de Educación Media

N°	Centro Educativo	Lugar	M	V	T
1	INSTITUTO TECNICO MONSERRAT	SAN ANTONIO DE FLORES	68	71	139

6.8. Infraestructura Productiva

La producción de granos básicos no es suficiente para cubrir las necesidades de la población por la incertidumbre productiva, no hay riego, recursos económicos limitados, rubros poco diversificados, tecnología inadecuada, etc.- En el mejor de los casos la producción podría solventar la seguridad alimentaria, pero esto indicaría definir una estrategia municipal de compra y almacenamiento del producto para sacarlo en la épocas oportunas, similar a compra en la finca, con moneda en mano, y almacenaje, estrategia similar al del IHMA a nivel nacional, que en este caso tendría una dimensión municipal como granero municipal.

6.8.1. Contribución de la mujer en actividades productivas.

La alcaldía municipal hace esfuerzos para impulsar un desarrollo integral desde la perspectiva de género pero sus recursos económicos, humanos y niveles de acceso masivo de participación de la mujer es insuficiente, actualmente se cuenta con un departamento de la mujer para direccionar desde este ente una visión programática que defina una red comunitaria con influencia directa de la mujer.

6.9. Producción Agropecuaria

6.9.1. Agrícola

Todas éstas ramas de la producción se concentran en el sector primario, es conveniente considerar la aplicación de estrategias para consolidar el patrimonio productivo del municipio, en la implementación de tecnologías amigables y en equilibrio con los eco-sistemas; pero también es necesario promover e incentivar la diversificación de la producción agrícola, mediante la introducción de nuevos cultivos que se adapten a la zona y permitan a los productores mejorar sus ingresos

y el consumo de alimentos.- Asimismo, es necesario impulsar el desarrollo de los pequeños y medianos productores en las diversas explotaciones productivas, mediante el manejo de sistemas de riego, crédito para proyectos seguros (no necesariamente para granos básicos), estos últimos deben de proponerse estrategias de seguridad alimentaria o dar seguimiento a las existentes, se requiere dar asistencia técnica para incentivar su crecimiento y desarrollo.

Participación de la Actividad Productiva por ramas Económicas Principales

No	Rama / Rubro	Participación
1	Granos Básicos	85%
2	Actividad Comercial	7%
3	Actividad Agrícola (cacahuate, horticultura, cítricos)	3%
4	Ganadería (Ganado vacuno, apicultura)	5%
	Total	100%

Fuente: FORCUENCA 2010.

VII. ANÁLISIS DE LOS PRINCIPALES INDICADORES SOCIOECONÓMICOS

7.1. Población Total

Los rangos de población se encuentran más concentrados en el rango de 31 a 40 años lo que nos muestra me la mayoría de nuestra población son adultos jóvenes.

Cuadro # 2

Población clasificada por rangos de edades

Edad en Rangos		No. Personas		Clasificación por género			
Orden	Descripción	Cantidad	%	Hombres	%	Mujeres	%
1	Menores de 1 año	47	1.11	23	1.06	24	1.18
2	De 1 a 4 años	321	7.61	156	7.16	165	8.08
3	De 5 a 6 años	193	4.57	100	4.59	93	4.56
4	De 7 a 12 años	564	13.36	293	13.45	271	13.28
5	De 13 a 15 años	282	6.68	155	7.11	127	6.22
6	De 16 a 18 años	309	7.32	162	7.43	147	7.20
7	De 19 a 23 años	378	8.96	211	9.68	167	8.18
8	De 24 a 30 años	426	10.09	223	10.23	203	9.95
9	De 31 a 40 años	549	13.01	278	12.76	271	13.28
10	De 41 a 50 años	423	10.02	215	9.87	208	10.19
11	De 51 a 64 años	400	9.48	200	9.18	200	9.80
12	De 65 años y mas	328	7.77	163	7.48	165	8.08
Total		4220		2179		2041	

Fuente: Elaboración propia con base a censo línea base levantado en el municipio

7.2. Salud

Los indicadores de salud son instrumentos de evaluación que pueden determinar de forma directa o indirecta modificaciones en las condiciones de salud de la población, brindando así un diagnóstico del estado o situación de una condición.

- Infecciones Respiratorias Agudas 12.7%

Las enfermedades agudas del aparato respiratorio se presentan en su inmensa mayoría como infecciones, por lo cual en la actualidad se prefiere referirse a ellas como infecciones respiratorias agudas (IRA).

Centros de Salud Presentes en el municipio

No	Centro
1	San Antonio de Flores
2	Mandasta
3	Comunidad

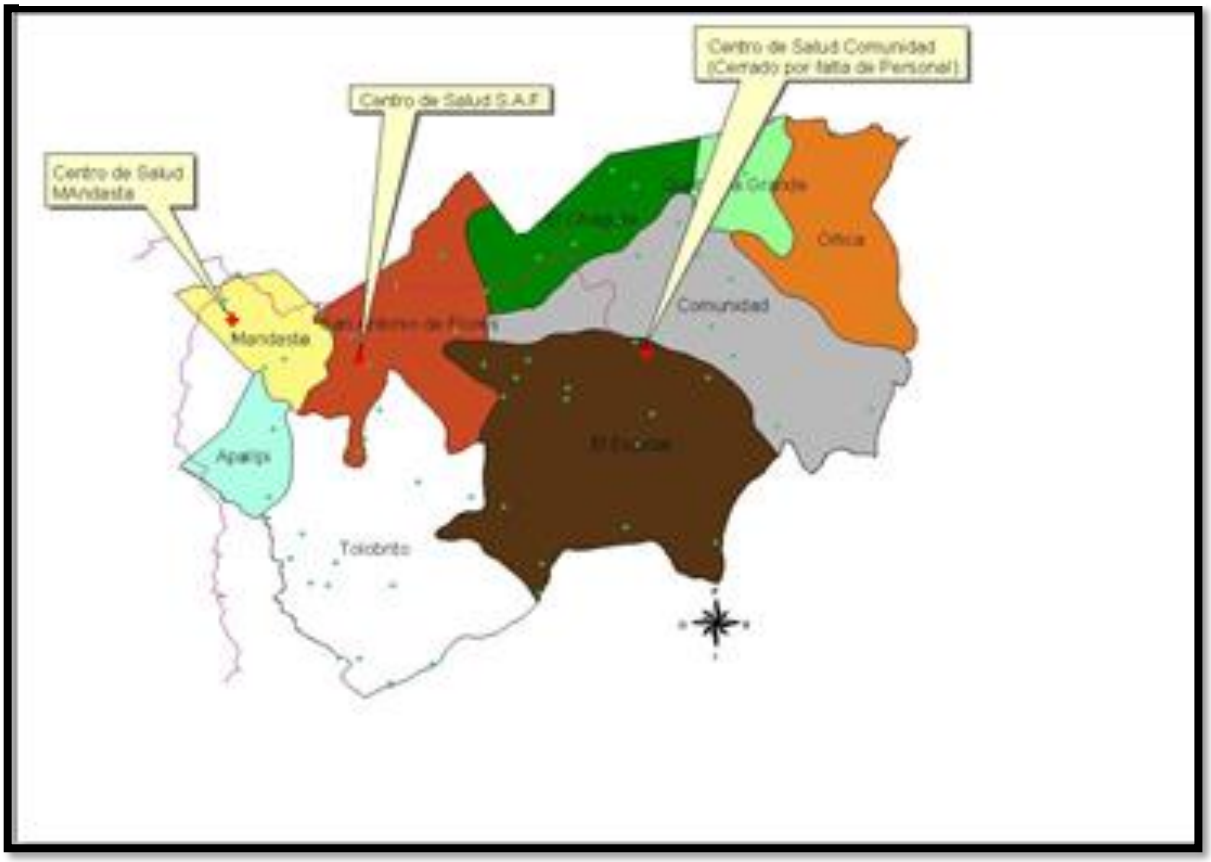

Cuadro # 3

Incidencia de enfermedades en viviendas y población afectada

Orden	Descripción	T. Manif	% Hogares	Cantidad Personas	% Personas
1	Infecciones respiratorias agudas	260	26.86	536	12.7
2	Dengue Clásico	25	2.58	30	0.71
3	Paludismo	15	1.55	18	0.43
4	Dengue hemorrágico	5	0.52	5	0.12
5	Chagas	2	0.21	2	0.05
6	ZIKA	4	0.41	4	0.09
7	Chicunguya	98	10.12	144	3.41
8	Hipertension Arterial	57	5.89	61	1.45
9	Diábetes	67	6.92	73	1.73
10	Asma bronquial	34	3.51	37	0.88
11	Epilepsia	10	1.03	10	0.24
12	Neumonia	18	1.86	18	0.43
13	Consumo de alcohol	12	1.24	15	0.36
14	Consumo de drogas	4	0.41	5	0.12
15	Tuberculosis	1	0.1	1	0.02
16	Cáncer	3	0.31	3	0.07
17	Diarreas	50	5.17	74	1.75
18	De la piel	62	6.4	74	1.75
19	Discapacidad	54	5.58	60	1.42
Total		781		1170	

Fuente: Elaboración propia con base a censo línea base levantado en el municipio

Cuadro # 4

Población clasificada por rangos de edades en sistema de salud que no cuentan con vacunas completas

Orden	Rango	T. Personas	% Total	Hombres	%	Mujeres	%	Con Vacuna	%	Sin Vacuna	%
1	Menores de 9 años	821	19.45	412	18.9	409	20.05	590	14.81	231	97.47
2	De 10 a 19 años	985	23.34	531	24.36	454	22.25	982	24.65	3	1.27
3	De 20 a 64 años	2086	49.43	1075	49.31	1011	49.56	2083	52.3	3	1.27
4	De 65 años y mas	328	7.77	162	7.43	166	8.14	328	8.23	0	0
Total		4220		2180		2040		3983		237	

Fuente: Elaboración propia con base a censo línea base levantado en el municipio

7.3. Servicios básicos

Se presentan los datos de saneamiento básico en las comunidades donde falta mucho que hacer en los servicios básicos de nuestro municipio pero actualmente y se está trabajando en dichas necesidades.

Cuadro # 5
Viviendas con Servicios públicos

No.	Servicio	Reciben Si	Porcentaje	Promedio días
1	Agua de pozo propio	41	4.24	6.49
2	Agua domiciliar de pozo comunal	128	13.22	6.16
3	Acarrea agua de rio o quebrada	32	3.31	6.69
4	Agua domiciliar por acueducto	452	46.69	4.43
5	Agua llave pública / fuente	248	25.62	4.71
6	Reservorio de agua lluvia	7	0.72	3.43
7	Inodoro o servicio sanitario	73	7.54	0
8	Letrina de fosa simple	49	5.06	0
9	Letrina de fosa séptica	608	62.81	0
10	Usa letrina	591	61.05	0
11	Recolección de basura	196	20.25	0.93
12	Aseo de calles	21	2.17	0.57
13	Energía eléctrica domiciliar	446	46.07	0
14	Teléfono (HONDUTEL)	39	4.03	0
15	Teléfono (Celular móvil o fijo)	434	44.83	0
16	Alumbrado público	514	53.1	0
17	Mantenimiento de calles	14	1.45	0

Fuente: Elaboración propia con base a censo línea base levantado en el municipio

7.4. Vivienda

La mayoría de la viviendas cuentan con 3 piezas en la vivienda representando 35.64 % lo que nos dice que son pequeñas viviendas solo para alojar al núcleo familiar.

Cuadro # 7
Distribución de viviendas por el número de piezas con que cuentan

Cantidad Viviendas según # de piezas		
No. Piezas por vivienda	Total	%
1 una pieza	21	2.17
2 dos piezas	69	7.13
3 tres piezas	345	35.64
4 cuatro piezas	321	33.16
5 cinco piezas	131	13.53
6 seis piezas	51	5.27
Mas de 6 piezas	30	3.1
Total	968	

Cantidad vivienda por # piezas como dormitorio		
No. Piezas por vivienda	Total	%
1 una pieza	443	45.76
2 dos piezas	396	40.91
3 tres piezas	89	9.19
4 cuatro piezas	27	2.79
5 cinco piezas	4	0.41
6 seis piezas	1	0.1
Mas de seis piezas	1	0.1
Total	961	

Fuente: Elaboración propia con base a censo línea base levantado en el municipio

Número de familias por vivienda		
No. de familias por vivienda	Total	%
1 Viviendas con una familia	861	88.95
2 Viviendas con dos familias	93	9.61
3 Viviendas con tres familias	8	0.83
4 Viviendas con cuatro y mas familias	2	0.21
Total	964	

Cuadro # 8
Número de familias por vivienda

Fuente: Elaboración propia con base a censo línea base levantado en el municipio

Un 88.95% de las familias están compuestas solo por el núcleo familiar una sola familia por vivienda

Cuadro # 9

Distribución de viviendas por el número de baños con que cuentan

No. de baños por vivienda	Total	%
0 Viviendas sin baños	498	51.45
1 Viviendas con un baño	429	44.32
2 Viviendas con dos baños	38	3.93
3 Viviendas con tres baños	1	0.1
4 Viviendas con cuatro y mas baños	2	0.21
Total	968	

Fuente: Elaboración propia con base a censo línea base levantado en el municipio

Cuadro # 10

Tipo de combustible que utilizan para cocinar

Tipo de Combustible	Total	%
Utilizan electricidad	13	1.34
Utilizan gas volátil	0	0
Utilizan Kerosén	2	0.21
Utilizan Eco Fogón	106	10.95
Utilizan leña	935	96.59
Total	1056	

Fuente: Elaboración propia con base a censo línea base levantado en el municipio

El municipio se caracteriza por usar en su mayoría leña para poder cocinar los alimentos, un 10.95% de la población utiliza eco fogones los demás en pocas proporciones utilizan la electricidad y el uso de gas, la otra parte utilizan fogón tradicional

7.5. Educación

Situación de Indicadores de Educación

Nombre de la comunidad	Educación		
	Kínder	Escuela	Secundaria
Unidad Territorial No 1			
Mandasta	X (Oficial)	X	X (CEB)
Apalipi	X (Oficial)	X	
Unidad Territorial No 2			
San Antonio de Flores	X (Oficial)	X	X (IT)
Unidad Territorial No 3			
Comunidad	X (Oficial)	X	X (CEB)
Quebrada Grande	X (PROHECO)	X	
Orlica		X	
Chagüite	X (Oficial)	X	
Unidad Territorial No 4			
Tolobrito	X (Oficial)	X	
Espinal	X (CEPREB)	X	

Cuadro # 11

Distribución de niñ@s y jóvenes en edad escolar según el grado que actualmente estudian o han cursado (de 5 a 23 años)

Grado Académico	# Personas en edad escolar		# personas que actualmente estudian a estudiaron		Estudia Ahora	
	Cant	%	Cant.	%	Si	No
Niños en preescolar	100	51.81	39	44.83	34	5
Niñas en preescolar	93	48.19	48	55.17	43	5
Total	193		87		77	10
Niños en primer grado	33	44.59	66	61.68	62	4
Niñas en primer grado	41	55.41	41	38.32	39	2
Total	74		107		101	6
Niños en segundo grado	60	54.05	41	45.56	30	11
Niñas en segundo grado	51	45.95	49	54.44	42	7
Total	111		90		72	18

El municipio de San Antonio de Flores cuenta a la fecha con un instituto dos Centros Educativos Básicos (CEB) y 18 escuelas en igual número de comunidades de las cuales tres son escuelas PROHECO.

Niños en tercer grado	38	52.05	78	61.42	62	16
Niñas en tercer grado	35	47.95	49	38.58	36	13
Total	73		127		98	29
Niños en cuarto grado	54	49.09	61	53.98	43	18
Niñas en cuarto grado	56	50.91	52	46.02	43	9
Total	110		113		86	27
Niños en quinto grado	43	51.81	69	50.36	46	23
Niñas en quinto grado	40	48.19	68	49.64	46	22
Total	83		137		92	45
Niños en sexto grado	65	58.04	339	56.03	73	266
Niñas en sexto grado	47	41.96	266	43.97	51	215
Total	112		605		124	481
Niños en plan basico	155	54.96	166	50	107	59
Niñas en plan basico	127	45.04	166	50	96	70
Total	282		332		203	129
Niños en diversificado	162	52.43	57	47.5	29	28
Niñas en diversificado	147	47.57	63	52.5	30	33
Total	309		120		59	61
Varones en Universidad	210	55.7	4	57.14	2	2
Hembras en Universidad	167	44.3	3	42.86	30	33
Total	377		7		5	2
Total niños -Jovenes	920		920		488	432
Total niñas - Hembras	804		805		429	376
Total	1724		1725		917	808

Fuente: Elaboración propia con base a censo línea base levantado en el municipio

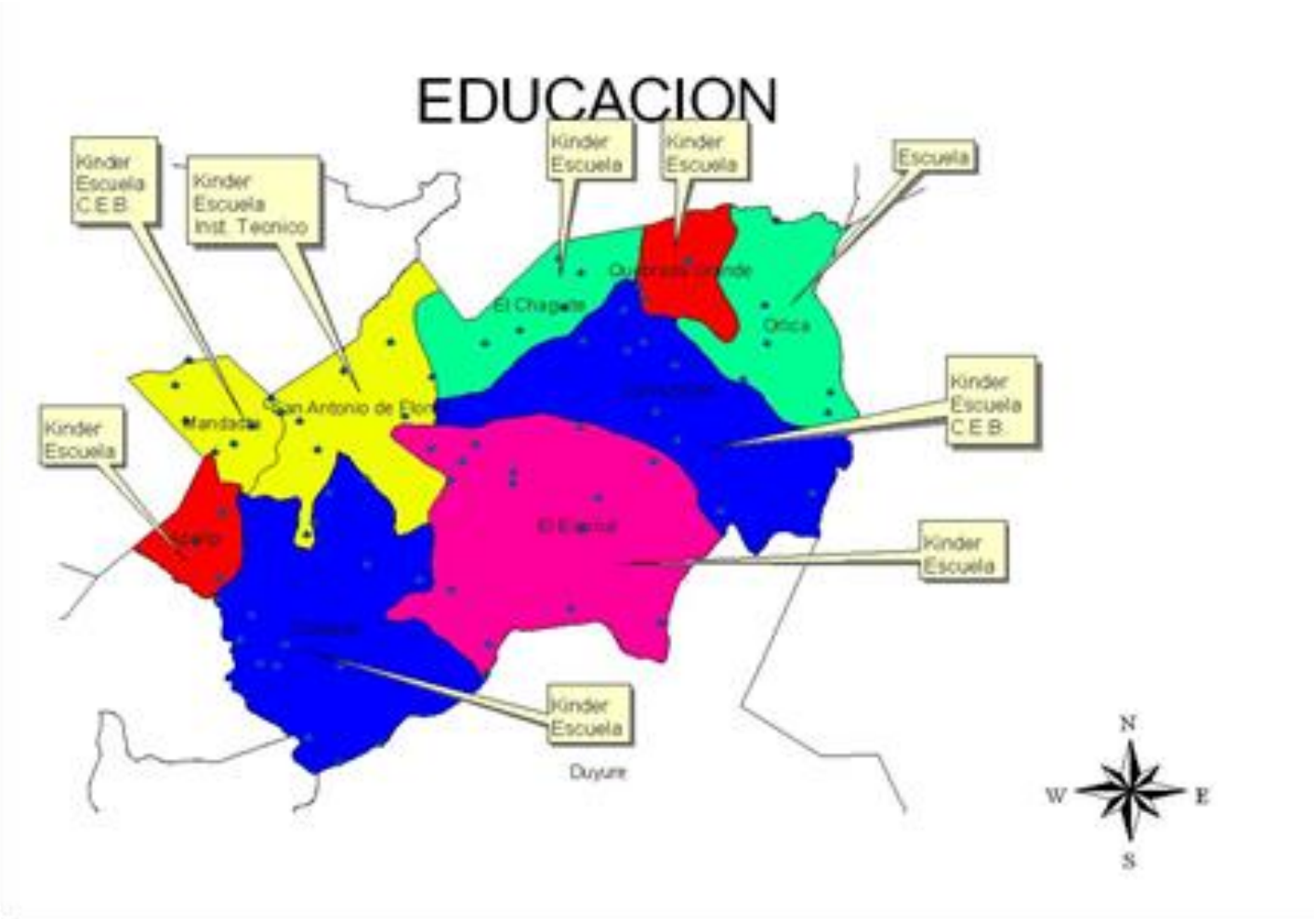

Edad por Grado Académico	Grado Académico	Años de estudio
5 a 6 años de edad	Preescolar	2
7 años de edad	Primer Grado	3
8 años de edad	Segundo Grado	4
9 años de edad	Tercer Grado	5
10 años de edad	Cuarto Grado	6
11 años de edad	Quinto Grado	7
12 años de edad	Sexto Grado	8
13 años de edad	Séptimo Grado (Plan Básico)	9
14 años de edad	Octavo Grado (Plan Básico)	10
15 años de edad	Noveno Grado (Plan Básico)	11
16 a 18 años de edad	Diversificado	13 o 14
19 a 23 años de edad	Universidad	19 o 20

La matrícula en los centros escolares del municipio ha decrecido por falta de motivación de los alumnos y padres de familia, también parte de la culpa la tienen los maestros y autoridades de la Secretaria de Educación al no incentivar a los alumnos a superarse. Uno de los programas que incentiva la educación en el municipio es el Programa de alimentación escolar, que ha permitido al niño en edad escolar asegurar su ración alimenticia diaria durante los días que asisten a la escuela. Este programa está presente en todas las escuelas del municipio.

Cuadro # 12

Niñ@s y Jóvenes en edad escolar vs los que actualmente estudian (de 5 a 23 años)

Rango de edades de niños en edad escolar	(A) Niños (as) en edad escolar	(B) Niños (as) que actualmente estudian	% cobertura Actual (B/A)
De 5 a 6 años	193	180	93.26
De 7 a 12 años	563	474	84.19
De 13 a 15 años	282	131	46.45
De 16 a 18 años	309	74	23.95
De 19 a 23 años	377	58	15.38
Total	1724	917	53.19

Fuente: Elaboración propia con base a encuestas de hogares

Cuadro # 13

Población sabe leer y escribir por rango de edades

Rangos de Edades	Personas por rango		Saben leer y escribir	%	No saben leer y escribir	
	Total	%			Total	%
De 13 a 15 años	282	9.11	275	10.01	7	2.02
De 16 a 18 años	309	9.98	297	10.81	12	3.46
De 19 a 23 años	378	12.21	365	13.28	13	3.75
De 24 a 30 años	426	13.76	397	14.45	29	8.36
De 31 a 40 años	549	17.74	511	18.60	38	10.95
De 41 a 50 años	423	13.67	376	13.68	47	13.54
De 51 a 64 años	400	12.92	326	11.86	74	21.33
De 65 años y mas	328	10.60	201	7.31	127	36.60
Total	3095		2748		347	

Fuente: Elaboración propia con base a censo línea base levantado en el municipio

Igualdad entre los sexos a nivel educativo:

Cuadro # 14
Acceso a la educación primaria y secundaria por género

Género	En edad Primaria (de 7 a 12 años)	Estudia primaria %		Estudia Primaria de los que tienen edad (de 7 a 12 años)		En edad secundaria (de 13 a 15 años)	Estudia secundaria		Estudia Secundaria de los que tienen edad (de 13 a 15 años)	
		Total	%	Total	%		Total	%	Total	%
Niños	293	316	55.15	222	52.98	155	107	52.71	51	50.5
Niñas	270	257	44.85	197	47.02	127	96	47.29	50	49.5
Total	563	573		419		282	203		101	

Fuente: Elaboración propia con base a censo línea base levantado en el municipio

Cuadro # 15
Equidad en el acceso al sistema educativo según genero

Género	En edad de estudiar (de 5 a 23 años)	Estudian o han estudiado	%	Están estudiando	%
Varones	920	920	53.33	488	53.22
Mujeres	804	805	46.67	429	46.78
Total	1724	1725		917	

Fuente: Elaboración propia con base a censo línea base levantado en el municipio

Necesidad de aulas por nivel escolar

Todas las unidades territoriales identificadas cuentan en sus unidades educativas con aulas, sin embargo se reportan ampliaciones y mejoramiento las que se describen en el en los Planes De Desarrollo Comunitario (PDC) necesidades sugeridas por la población referido a la prospectiva, específicamente en lo relacionado con la propuesta social.

7.6. Economía

La población económicamente activa centra sus esfuerzos en la producción de granos básicos de subsistencia en la mayoría de los casos, con excepciones limitadas para venta, sobresalen el maíz, maicillo (criollo), y frijol.- Existen volúmenes de producción de tamarindo, ciruela, y cacahuate (en proceso de transformación).

Cuadro # 16
Agrupación de profesiones y oficios de los miembros de la Población en Edad de Trabajar (mayores de 10 años)

Para cada grupo de profesión u oficio, debe de codificarlo para generar los datos para este cuadro, como por ejemplo: 01 profesionales universitarios; 02 profesionales de secundaria/técnicos; 03 obreros...10 Discapacitados...

Profesión u oficio	Cantidad	
	Total	%
0. No trabaja / No definido	141	4.14
1. Profesionales universitarios	20	0.59
2. Profesionales secundaria / Técnico	33	0.97
3. Obreros	86	2.53
4. Agricultores y Ganaderos	1335	39.23
6. Jornaleros	20	0.59
7. Empresarios - Comerciantes - Vendedores	12	0.35
8. Oficios domésticos	1279	37.58
9. Estudiantes	459	13.49
10. Discapacitados - Jubilados - Pensionados - Rentistas	12	0.35
.	6	0.18
TOTAL	3403	

Fuente: Elaboración propia con base a censo línea base levantado en el municipio

Cuadro # 17
Agrupación de las ocupaciones de la Población en Edad de Trabajar (mayores de 10 años)

Ocupación (PET)	Cantidad		Trabajan PEA		PEI	
	Total	%	Si (ocupada)	No (desocupad a)	#	%
0. No trabaja / No definido	141	4.14	24	117	0	0.00
1. Profesionales universitarios	20	0.59	19	1	0	0.00
2. Profesionales secundaria / Técnico	33	0.97	24	9	0	0.00
3. Obreros	86	2.53	55	31	0	0.00
4. Agricultores y Ganaderos	1335	39.23	976	359	0	0.00
6. Jornaleros	20	0.59	20	0	0	0.00
7. Empresarios - Comerciantes - Vendedores	12	0.35	11	1	0	0.00
8. Oficios domésticos	1279	37.58	7	1	1271	73.47
9. Estudiantes	459	13.49	0	0	459	26.53
10. Discapacitados - Jubilados - Pensionados - Rentistas	12	0.35	2	10	0	0.00
.	6	0.18	4	2	0	0.00
TOTAL	3403		1142	531	1730	

Fuente: Elaboración propia con base a censo línea base levantado en el municipio

Los cambios generados en la economía como producto de la globalización, hacen más dependientes a las economías y exigen de ellas mayores niveles de competitividad, para ganar mercados. El logro de competitividad ya no es exclusividad de una sola unidad económica o empresa, sino del sector en el cual se desarrolla la actividad y de las condiciones que un gobierno –nacional, regional o local brinda o propicia para que sus sectores productivos puedan competir en el mercado.

Cuadro # 18
Hogares con ingresos mensuales según rangos

Rangos de ingresos	Hogares	
	Total	%
1. Ingresos menores a < 1000	391	40.39
2. Ingresos entre Lps. 1001 a 2000	332	34.3
3. Ingresos entre Lps. 2001 - 4000	145	14.98
4. Ingresos entre Lps. 4001 - 8000	65	6.71
5. Ingresos entre Lps. 8001 - 12000	24	2.48
6. Ingresos entre Lps. 12001 - 20000	7	0.72
7. Ingresos entre Lps. 20001 - 30000	2	0.21
8. Ingresos entre Lps. 30001 - 50000	2	0.21
Total	968	

Fuente: Elaboración propia con base a censo línea base levantado en el municipio

Existe un alto porcentaje de la población que su producción es muy baja, categorizándose como agricultura de subsistencia el cual la mayoría tienen un ingreso menor a 1000 lempiras, esta no genera ingresos, pero aquí descansa la seguridad alimentaria de las familias de todo el municipio, aun así es insuficiente.

VIII. CONCLUSIONES

8.1. A nivel de ingresos y seguridad alimentaria

1. El 11.88 % de los hogares se sostienen con un ingreso de $ 1.25 de dólar por día

2. El 3.1 % del total de familias comen un tiempo de comida y un 24.28 % comen

   Dos tiempos de comida

3. Un 6.3% cuenta con un huerto familiar y un 85.43% poseen animales de granja.

8.2. A nivel de educación y fuerza de trabajo emergente

1. La población en edad escolar es 40.88 % estudia actualmente el 53.16 % de ella, no
   Estudia 46.84 %

2. La fuerza de trabajo que este remunerada es un 4.48 % hombres 2.7 % mujeres
   2.1 %

3. Fuerza de trabajo que actualmente estudia representa un 5.11%

4. Fuerza de trabajo emergente de 13 a 18 años representa un 35.12 %.

8.3. A nivel de salud

1. Las principales patologías que se manifiestan en el municipio son: Chicungunya, Diarreas, Enfermedades de la piel

2. Aproximadamente 94.51 % del total de la población cuentan con vacunas completas.

3. La asistencia médica a nivel publico asciende a un 99.47 % y la atención privada a un 0.53 %

4. El método de planificación más utilizado es: 54% y de menor uso 0.5 %

8.4. A nivel de agua y saneamiento.

1. El 46.69 % de los hogares tiene acceso al servicio de agua mediante sistema de
   Acueducto, aunque no totalmente apta para el consumo humano, un 4.24 % de la
   Población obtiene el líquido de pozos propios y un 13.22 % de la población tiene
   Acceso a pozos comunales y 3.31 % se encuentra los hogares que la obtienen de
   Un rio o quebrada.

2. El 12.6 % de la población cuenta con servicio sanitario, el 5.06 % cuenta con Letrina de fosa simple y de fosa séptica un 62.81 %.

3. Viviendas con el servicio de tren de aseo representa un 21.3% y limpieza de calles un 2.28 %.

8.5. A nivel de las viviendas

1. En el municipio existe un total de 920 viviendas ocupadas de las cuales 78.7%

   Se encuentran en condiciones regulares y 12.39% en condiciones malas.

2. Los principales problemas de las viviendas son: No tienen repello, piso de tierra, problemas estructurales, techo en mal estado

3. El 88 % utilizan leña para cocinar y un 3.28 % utilizan agua hervida o botellón

Anexos

Presencia institucional en el municipio

Institución	Función	Aldeas de influencia
ACS-PROSASUR (Alianza Para el Corredor Seco de Honduras)	Contribuir a la seguridad Alimentaria y nutricional, salud, por medio de manejo de huertos familiares y apoyo a mejoras en la vivienda	➢ Mandasta ➢ Cacala ➢ Apalipi ➢ Chagüites ➢ Tapaire ➢ Quebrada Grande
GRUPO GUIA (Grupo Ambientalista Guinopense)	Capacitación y asistencia técnica en el uso de Agricultura orgánica	➢ Opatoro ➢ Cacala ➢ Comunidad ➢ Chagüite
CARITAS	Capacitación a los Comité De Emergencia Local (CODEL) y a los Comité De Emergencia Municipal	➢ Llano Grande ➢ Cacala ➢ Mandasta ➢ Chagüite ➢ Comunidad ➢ Quebrada Grande
EMPRENDESUR	Capacitación y seguimiento a las cajas rurales sobre el manejo de los activos	➢ Quebrada Grande ➢ Comunidad ➢ Chagüite ➢ San Antonio Centro ➢ Apalipi

Cuadros de frecuencia simple por Comunidad

Aldea de Apalipi

REPORTE - FRECUENCIA SIMPLE

Fecha Inicio: Fecha Final: Departamento: 07 - EL PARAISO Municipio: 0711 - SAN ANTONIO DE FLORES
Comunidad: 001 - APALÍPI /

=== A. DATOS DEMOGRÁFICOS ===

12. Datos de la Familia

Orden	Descripción	Cantidad	%	Hombres	%	Mujeres	%	Hombres Leen	%	Mujeres Leen	%	Hombres no Leen	%	Mujeres no Leen	%
1	Menores de 1 año	0	0	0	0	0	0								
2	De 1 a 4 años	1	1.28	1	2.33	0	0.00								
3	De 5 a 6 años	6	7.69	4	9.30	2	5.71	0	0.00	0	0.00	4	33.33	2	20.00
4	De 7 a 12 años	5	6.41	1	2.33	4	11.43	1	3.23	4	16.00	0	0.00	0	0.00
5	De 13 a 15 años	4	5.13	4	9.30	0	0.00	3	9.68	0	0.00	1	8.33	0	0.00
6	De 16 a 18 años	3	3.85	3	6.98	0	0.00	2	6.45	0	0.00	1	8.33	0	0.00
7	De 19 a 23 años	5	6.41	1	2.33	4	11.43	1	3.23	4	16.00	0	0.00	0	0.00
8	De 24 a 30 años	14	17.95	9	20.93	5	14.29	8	25.81	5	20.00	1	8.33	0	0.00
9	De 31 a 40 años	9	11.54	5	11.63	4	11.43	4	12.90	4	16.00	1	8.33	0	0.00
10	De 41 a 50 años	8	10.26	5	11.63	3	8.57	5	16.13	2	8.00	0	0.00	1	10.00
11	De 51 a 64 años	13	16.67	6	13.95	7	20.00	4	12.90	4	16.00	2	16.67	3	30.00
12	De 65 años y mas	10	12.82	4	9.30	6	17.14	3	9.68	2	8.00	1	8.33	4	40.00
Total		78		43		35		31		25		11		10	

P.12.1 Analfabetismo por rangos de edad

Orden	Descripción	Cantidad	%
4	De 7 a 12 años	0	0
5	De 13 a 15 años	1	4.76
6	De 16 a 18 años	1	4.76
7	De 19 a 23 años	0	0
8	De 24 a 30 años	1	4.76
9	De 31 a 40 años	1	4.76
10	De 41 a 50 años	1	4.76
11	De 51 a 64 años	5	23.81
12	De 65 años y mas	5	23.81
Total		15	

P.12.2 Cantidad de personas por edad y sexo

Edad	Cantidad Hombres	Cantidad Mujeres	Total
2	1	0	1

REPORTE - FRECUENCIA SIMPLE

Fecha Inicio: Fecha Final: Departamento: 07 - EL PARAISO Municipio: 0711 - SAN ANTONIO DE FLORES
Comunidad: 001 - APALÍPI /

P.12.2 Cantidad de personas por edad y sexo

Edad	Cantidad Hombres	Cantidad Mujeres	Total
5	1	0	1
6	3	2	5
8	1	0	1
9	0	1	1
10	0	2	2
11	0	1	1
14	2	0	2
15	2	0	2
16	1	0	1
18	2	0	2
19	0	3	3
22	1	1	2
24	0	1	1
25	1	1	2
26	2	0	2
27	1	1	2
28	0	1	1
29	4	0	4
30	1	1	2
34	1	0	1
35	1	1	2
37	0	1	1
38	1	0	1
39	1	0	1
40	1	2	3
41	1	1	2
44	1	0	1
46	1	0	1
49	0	1	1
50	2	1	3

REPORTE - FRECUENCIA SIMPLE

Fecha Inicio: Fecha Final: Departamento: 07 - EL PARAISO Municipio: 0711 - SAN ANTONIO DE FLORES
Comunidad: 001 - APALÍPI /

P.12.2 Cantidad de personas por edad y sexo

Edad	Cantidad Hombres	Cantidad Mujeres	Total
51	0	2	2
53	1	2	3
54	1	0	1
55	1	0	1
57	1	0	1
60	1	1	2
61	1	0	1
62	0	1	1
64	0	1	1
70	1	0	1
72	1	0	1
74	0	1	1
78	0	1	1
81	0	1	1
82	0	1	1
83	0	1	1
85	0	1	1
87	1	0	1
97	1	0	1
Total	43	35	78

P.13 Cantidad de personas por edad rangos de 5 años

Rango	Cantidad Hombres	Cantidad Mujeres	Total
De 0 a 4 años	1	0	1
De 5 a 9 años	5	3	8
De 10 a 14 años	2	3	5
De 15 a 19 años	5	3	8
De 20 a 24 años	1	2	3
De 25 a 29 años	8	3	11
De 30 a 34 años	2	1	3
De 35 a 39 años	3	2	5

REPORTE - FRECUENCIA SIMPLE

Fecha Inicio: **Fecha Final:** **Departamento: 07 - EL PARAISO** **Municipio: 0711 - SAN ANTONIO DE FLORES**
Comunidad: 001 - APALÍPI /

P.13 Cantidad de personas por edad rangos de 5 años

Rango	Cantidad Hombres	Cantidad Mujeres	Total
De 40 a 44 años	3	3	6
De 45 a 49 años	1	1	2
De 50 a 54 años	4	5	9
De 50 a 54 años	4	5	9
De 55 a 59 años	2	0	2
De 60 a 64 años	2	3	5
De 65 a 69 años	0	0	0
De 70 a 74 años	2	1	3
De 75 a 79 años	0	1	1
De 80 a 84 años	0	3	3
De 85 a 89 años	1	1	2
De 90 a 94 años	0	0	0
De 95 a 99 años	1	0	1
De 100 a 104 años	0	0	0
De 105 a 109 años	0	0	0
De 110 a 114 años	0	0	0
Total	43	35	78

P.14 Total madres solteras 6

P.15 Total padres solteros 0

P.16 Cantidad de nacimientos durante el año pasado

Total Niños	Total Niñas	Total Nacimientos	Edad Promedio Madre
			0

REPORTE - FRECUENCIA SIMPLE

Fecha Inicio: Fecha Final: Departamento: 07 - EL PARAISO Municipio: 0711 - SAN ANTONIO DE FLORES
Comunidad: 001 - APALÍPI /

=== B. DATOS DE SALUD ===

P.17 Rango edad embarazos

Rango	Cantidad	%
Total	0	

P.17.1 Cantidad de embarazadas

Cantidad
0

P.18 Donde nacio el último niño(a)

Lugar	Cantidad	%
Total	0	

19. Hubo alguna muerte materna?

Cuando	Cantidad
Total	0

P.19.1 Muertes durante el parto

Respuesta	Cantidad	%
Si	0	0
No	21	100
Total	21	

P.20 Planifica con su pareja

Respuesta	Cantidad	%
Si	0	0
No	21	100
Total	21	

P.21 Que tipo de metodo utiliza

Orden	Descripción	Cantidad	%
1	Ritmo	0	0
2	DIU	0	0
3	Pastilla	0	0
4	Preservativo	0	0
5	Inyección	0	0
6	Operación	0	0
7	Implante	0	0
Total		0	

P.21.1 Quien se opero

Respuesta	Cantidad	%
Hombre		
Mujer		
Total	0	

P.22 Muertes de niños(a) menores de 5 años

Respuesta	Cantidad	%
Niños		
Niñas		
Total		

P.23 Se manifestarón enfermedades

Orden	Descripción	T. Manif	%	Hombres	%	Mujeres	%	Publica	%	Privada	%
1	Infecciones respiratorias agudas	5	25	4	40	1	10	5	26.32	0	0
2	Dengue Clásico	0	0	0	0	0	0	0	0	0	0
3	Paludismo	0	0	0	0	0	0	0	0	0	0
4	Dengue hemorrágico	0	0	0	0	0	0	0	0	0	0
5	Chagas	0	0	0	0	0	0	0	0	0	0
6	ZIKA	0	0	0	0	0	0	0	0	0	0
7	Chicunguya	12	60	5	50	7	70	11	57.89	1	100
8	Hipertension Arterial	0	0	0	0	0	0	0	0	0	0
9	Diábetes	1	5	0	0	1	10	1	5.26	0	0
10	Asma bronquial	0	0	0	0	0	0	0	0	0	0
11	Epilepsia	1	5	0	0	1	10	1	5.26	0	0
12	Neumonia	0	0	0	0	0	0	0	0	0	0

REPORTE - FRECUENCIA SIMPLE

Fecha Inicio: Fecha Final: Departamento: 07 - EL PARAISO Municipio: 0711 - SAN ANTONIO DE FLORES
Comunidad: 001 - APALÍPI /

P.23 Se manifestarón enfermedades

Orden	Descripción	T. Manif	%	Hombres	%	Mujeres	%	Publica	%	Privada	%
13	Consumo de alcohol	0	0	0	0	0	0	0	0	0	0
14	Consumo de drogas	0	0	0	0	0	0	0	0	0	0
15	Tuberculosis	0	0	0	0	0	0	0	0	0	0
16	Cáncer	0	0	0	0	0	0	0	0	0	0
17	Diarreas	1	5	1	10	0	0	1	5.26	0	0
18	De la piel	0	0	0	0	0	0	0	0	0	0
19	Discapacidad	0	0	0	0	0	0	0	0	0	0
Total		20		10		10		19		1	

P.24 Personas Vacunadas

Orden	Rango	T. Personas	% Total	Hombres	%	Mujeres	%	Con Vacuna	%	Sin Vacuna	%
1	Menores de 9 años	9	11.54	6	13.95	3	8.57	8	10.39	1	100
2	De 10 a 19 años	13	16.67	7	16.28	6	17.14	13	16.88	0	0
3	De 20 a 64 años	46	58.97	26	60.47	20	57.14	46	59.74	0	0
4	De 65 años y mas	10	12.82	4	9.3	6	17.14	10	12.99	0	0
Total		78		43		35		77		1	

REPORTE - FRECUENCIA SIMPLE

Fecha Inicio: **Fecha Final:** **Departamento: 07 - EL PARAISO** **Municipio: 0711 - SAN ANTONIO DE FLORES**
Comunidad: 001 - APALÍPI /

=== C. Seguridad ===

P.25 Casos de violencia

Respuesta	Cantidad	%	Num. Casos
NO	21	100	0
Total	21		

P.26 Victima de violencia

Respuesta	Cantidad	%	Num. Casos
NO	21	100	0
Total	21		

P.27 Que tan seguro estan

Respuesta	Cantidad	%
Estan seguros	21	100
Total	21	

P.28 y 29 Participación

Pregunta	Cantidad	%
Cantidad de Hombres	3	37.5
Cantidad de Mujeres	5	62.5
Total	8	

P.27.1 Motivos de inseguridad

Orden	Robos	Maras	Drogras	Cantinas	Riñas	Violaciones
1	0	0	0	0	0	0
2	0	0	0	0	0	0
3	0	0	0	0	0	0
4	0	0	0	0	0	0
5	0	0	0	0	0	0
6	0	0	0	0	0	0

Participaciones y Expectativas

Rango de miembros	Cantidad
1 Una mujer	5
1 Un hombre	3
Total	8

REPORTE - FRECUENCIA SIMPLE

Fecha Inicio: **Fecha Final:** **Departamento: 07 - EL PARAISO** **Municipio: 0711 - SAN ANTONIO DE FLORES**
Comunidad: 001 - APALÍPI /

=== E. Datos Servicios Publicos ===

P.30 Servicios públicos que reciben

								Porcentajes								
No.	Servicio	Total	Reciben Si	%	Reciben No	%	-	Bueno	Regular	Malo	ND	-	% B	% R	% M	% ND
1	Agua de pozo propio	21	0	0	21	100					0					
2	Agua domiciliar de pozo comunal	21	0	0	21	100					0					
3	Acarrea agua de rio o quebrada	21	0	0	21	100										
4	Agua domiciliar por acueducto	21	19	90.48	2	9.52		12	7		0		63.16	36.84	0	0
5	Agua llave pública / fuente	21	3	14.29	18	85.71		1	2		0		33.33	66.67	0	0
6	Reservorio de agua lluvia	21	0	0	21	100					0					
7	Inodoro o servicio sanitario	21	0	0	21	100					0					
8	Letrina de fosa simple	21	2	9.52	19	90.48		1		1	0		50	0	50	0
9	Letrina de fosa séptica	21	15	71.43	6	28.57		9	6		0		60	40	0	0
10	Usa letrina	21	11	52.38	10	47.62										
11	Recolección de basura	21	1	4.76	20	95.24										
12	Aseo de calles	21	0	0	21	100										
13	Energía eléctrica domiciliar	21	7	33.33	14	66.67		6	1		0		85.71	14.29	0	0
14	Teléfono (HONDUTEL)	21	0	0	21	100										
15	Teléfono (Celular móvil o fijo)	21	5	23.81	16	76.19										
16	Alumbrado público	21	16	76.19	5	23.81		13	3		0		81.25	18.75	0	0
17	Mantenimiento de calles	21	0	0	21	100					0					

Disposición de escretas: Total: 17 - Porcentaje: 80.95

P.30.1 Dias de la semana que reciben el servicio

Dias	Pozo P.	%	Pozo C.	%	Agua Rio	%	Acued.	%	LLave P.	%	Reser.	%	Recol.	%	Aseo C.	%
1	0	0	0	0	0	0	0	0	0	0	0	0	1	100	0	0
2	0	0	0	0	0	0	7	36.84	0	0	0	0	0	0	0	0
6	0	0	0	0	0	0	1	5.26	1	33.33	0	0	0	0	0	0
7	0	0	0	0	0	0	11	57.89	2	66.67	0	0	0	0	0	0
Total	0		0		0		19		3		0		1		0	

REPORTE - FRECUENCIA SIMPLE

Fecha Inicio: Fecha Final: Departamento: 07 - EL PARAISO Municipio: 0711 - SAN ANTONIO DE FLORES
Comunidad: 001 - APALÍPI /

=== F. Seguridad Alimentaria ===

P.31 Trabajan la tierra

Respuesta	Cantidad	%
SI	18	85.71
NO	3	14.29
Total	21	

P.31.1 Trabajan la tierra sexo

Sexo	Cantidad	%
Hombres	29	100
Mujeres		0
Total	29	

P.31.2 Personas que trabajan la tierra

Numero	Cantidad	%
1	11	61.11
2	4	22.22
3	2	11.11
4	1	5.56
Total	29	

P.32 Tipo de tenencia de la tierra

Tipo	Cantidad	%
Propia pagada	18	85.71
Alquilada	1	4.76
Prestada	1	4.76
No tiene	1	4.76
Total	21	

P.32.1 Tipo Dominio

Tipo	Cantidad	%
Pleno	11	61.11
Util	7	38.89
Total	18	

P.33 Producen alimentos en la familia

Respuesta	Cantidad	%
SI	17	80.95
NO	4	19.05
Total	21	

P.34 Producen para autoconsumo

Respuesta	Cantidad	%
SI	13	76.47
NO	4	23.53
Total	17	

P.37 Obtiene excedentes para la venta

Respuesta	Cantidad	%
SI	1	5.88
NO	16	94.12
Total	17	

P.35 Que se sembro y cuanto se produjo durante el año pasado.

	Maiz	Frijol	Maicillo	Café	Caña	Otro
Quintales	173	94	30	0	0	0
Tareas	424	350	14	0	0	0

P.36 Área en tareas con sistema de riego

	Goteo	Aspersión	Ninguno	Otro
Tareas	0	0	0	0

P.38 Huertos familiares

Respuesta	Cantidad	%
Si	1	4.76
No	20	95.24
Total	21	

P.39 Tienen animales domesticos

Respuesta	Cantidad	%
Si	19	90.48
No	2	9.52
Total	21	

P.39.1 Cantidad de animales domesticos

Tipo	Cantidad	Hogares	%
Aves	54	10	52.63
Bovino	8	2	10.53
Caprino	0	0	0
Equino	12	6	31.58
Porcino	1	1	5.26
Piscicultura	0	0	0
Apicultura	0	0	0
Domésticos	40	18	94.74

REPORTE - FRECUENCIA SIMPLE

Fecha Inicio: Fecha Final: Departamento: 07 - EL PARAISO Municipio: 0711 - SAN ANTONIO DE FLORES
Comunidad: 001 - APALÍPI /

=== G. Datos de Educación ===

P.40 Nivel de Educación por Sexo en edad de estudiar

Nivel E.	Cantidad	% Total	Cant. Hombres	(%)	Cant. Mujeres	(%)
PE	1	4.35	1	7.69	0	0
1	5	21.74	3	23.08	2	20
3	1	4.35	1	7.69	0	0
5	1	4.35	0	0	1	10
6	8	34.78	4	30.77	4	40
B	4	17.39	4	30.77	0	0
D	3	13.04	0	0	3	30
Total	23		13		10	

P.40.1 Personas Estudiando - Estudian

Nivel E.	Estudia	(%)	Estudian H	Estudian M
PE	1	7.14	1	0
1	5	35.71	3	2
3	1	7.14	1	0
5	1	7.14	0	1
6	3	21.43	0	3
B	2	14.29	2	0
D	1	7.14	0	1
Total	14		7	7

P.40.2 Personas Estudiando - NO Estudian

Nivel E.	NO Estudia	(%)	No estudian H	No estudian M
PE	0	0	0	0
1	0	0	0	0
3	0	0	0	0
5	0	0	0	0
6	5	55.56	4	1
B	2	22.22	2	0
D	2	22.22	0	2
Total	9		6	3

REPORTE - FRECUENCIA SIMPLE

Fecha Inicio: Fecha Final: Departamento: 07 - EL PARAISO Municipio: 0711 - SAN ANTONIO DE FLORES
Comunidad: 001 - APALÍPI /

P.40.2 Educación por rango de edad y sexo en edad de estudiar

Rango	Cantidad	%	Cant. Hombres	%	Cant. Mujeres	%
2. de 5 a 6 años	6	26.09	4	30.77	2	20
3. de 7 a 12 años	5	21.74	1	7.69	4	40
4. de 13 a 15 años	4	17.39	4	30.77	0	0
5. de 16 a 18 años	3	13.04	3	23.08	0	0
6. de 19 a 23 años	5	21.74	1	7.69	4	40
Total	23		13		10	

P.40.3 Educación por rango de edad y sexo estudian --

Rango	Hombres	%	Mujeres	%
2. de 5 a 6 años	4	57.14	2	28.57
3. de 7 a 12 años	1	14.29	4	57.14
4. de 13 a 15 años	2	28.57	0	0
5. de 16 a 18 años	0	0	0	0
6. de 19 a 23 años	0	0	1	14.29
Total	7		7	

P.40.4 Educación por rango de edad y sexo NO estudian

Rango	Hombres	%	Mujeres	%
2. de 5 a 6 años	0	0	0	0
3. de 7 a 12 años	0	0	0	0
4. de 13 a 15 años	2	33.33	0	0
5. de 16 a 18 años	3	50	0	0
6. de 19 a 23 años	1	16.67	3	100
Total	6		3	

P.40.5 Estudiantes fuera de edad para estudiar segun el grado

Grado	Cantidad	% Total	Hombres	Mujeres
8	2	66.67	2	0
9	1	33.33	0	1
Total	3		2	1

P.40.6 Estudiantes fuera de edad para estudiar por rango edad

Rango	Cantidad	% Total	Hombres	%	Mujeres	%
4. de 13 a 15 años	2	66.67	2	100.00	0	0.00
6. de 19 a 23 años	1	33.33	0	0.00	1	100.00
Total	3		2		1	

REPORTE - FRECUENCIA SIMPLE

Fecha Inicio: Fecha Final: Departamento: 07 - EL PARAISO Municipio: 0711 - SAN ANTONIO DE FLORES
Comunidad: 001 - APALÍPI /

=== H. Datos Fuerza de Trabajo e Ingresos ===

P.41 Fuerza de ingresos por rango de edad

Rango edad	Cantidad	%	Cant. Hombres	%	Cant. Mujeres	%
c. de 7 a 12 años	3	4.35	0	0	3	9.38
d. de 13 a 15 años	4	5.8	4	10.81	0	0
e. de 16 a 18 años	3	4.35	3	8.11	0	0
f. de 19 a 23 años	5	7.25	1	2.7	4	12.5
g. de 24 a 30 años	14	20.29	9	24.32	5	15.63
h. de 31 a 40 años	9	13.04	5	13.51	4	12.5
i. de 41 a 50 años	8	11.59	5	13.51	3	9.38
j. de 51 a 64 años	13	18.84	6	16.22	7	21.88
k. de 65 años y mas	10	14.49	4	10.81	6	18.75
Total	69		37		32	

P.41.1 Rango de ingresos (sin remesas)

Rango ingresos	Cantidad Total	%	Cantidad Hombres	%	Cantidad Mujeres	%
b. 1001 - 2000	26	96.3	26	96.3	0	0
c. 2001 - 4000	1	3.7	1	3.7	0	0
Total	27		27		0	

P.42 Ocupaciones

Respuesta	Cantidad	%
Empleados	0	0
Cuenta Propia	21	100
NC	0	0
Total	21	

P.43 Sectores de Empleo

Respuesta	Cantidad	%
Comercial	0	0
Industrial	0	0
Servicios	0	0
NC	21	100
Total	21	

P.44 Sectores de Cuenta Propia

Respuesta	Cantidad	%
Primario	21	100
Secundario	0	0
Terciario	0	0
NC	0	0
Total	21	

P.45 Genera Empleo en el sector

Respuesta	Cantidad	%
Si	0	0
No	21	100
NC	0	0
Total	21	

P.46 Cuanto Empleo Genera el Sector

Rango	Cantidad	%
1 a 5	0	0
6 a 10	0	0
11 a 15	0	0
16 a 20	0	0
Total	0	

P.47 Miembros de organizaciones

Respuesta	Cantidad	%
Si	6	28.57
No	15	71.43
NC	0	0
Total	21	

REPORTE - FRECUENCIA SIMPLE

Fecha Inicio: Fecha Final: Departamento: 07 - EL PARAISO Municipio: 0711 - SAN ANTONIO DE FLORES
Comunidad: 001 - APALÍPI /

P.48 Instituciones de apoyo al sector

P.49 Prestamos en la Familia

Respuesta	Cantidad	%
NO	21	100
Total	21	

P.49.1 Prestamo por sexo

Sexo	Cantidad	%
Total	0	

P.50 Reciben Remesas

Respuesta	Cantidad	%
NO	20	95.24
SI	1	4.76
Total	21	

P.50.1 Rango de ingreso por Remesas

Rango	Cantidad	%
b. 1001 - 2000	1	100
Total	1	

P.51 Rango ingreso familiar

Rango	Cantidad	%
a. < 1000	2	9.52
b. 1001 - 2000	10	47.62
c. 2001 - 4000	8	38.1
d. 4001 - 8000	1	4.76
Total	21	

P.52 Ingreso ajusta para

Tiempos	Cantidad	%
Tres tiempos	19	90.48
Dos tiempos	2	9.52
Total	21	

Fuerza de trabajo por sexo

Sexo	Cantidad	%
Masculino	37	53.62
Femenino	32	46.38
Total	69	

Fuerza de trabajo que trabajan

Respuesta	Cantidad	%
NO	42	60.87
SI	27	39.13
Total	69	

Fuerza de trabajo estado civil

Estado civil	Cantidad	%
Soltero	37	53.62
Casado	14	20.29
Union Libre	18	26.09
Total	69	

Personas con ingreso por genero

Genero	Cantidad	Promedio ingreso	%
Hombres	27	1470.37	100
Total	27		

Fuerza de trabajo Emergente

Hombres	Mujeres	Total
		0

Listado de profesiones

Profesion	Cantidad	%
Agricultor	34	49.28
Ama de Casa	27	39.13
Estudiante	6	8.7
Bachiller en Finanzas	1	1.45
No trabaja	1	1.45
Total	69	

Listado de ocupaciones

REPORTE - FRECUENCIA SIMPLE

Fecha Inicio: **Fecha Final:** **Departamento: 07 - EL PARAISO** **Municipio: 0711 - SAN ANTONIO DE FLORES**
Comunidad: 001 - APALÍPI /

Ocupacion	Cantidad	%
Ama de Casa	27	39.13
agricultor	22	31.88
Agricultor	12	17.39
Estudiante	6	8.7
Bachiller en Finanzas	1	1.45
No trabaja	1	1.45
Total	69	

REPORTE - FRECUENCIA SIMPLE

Fecha Inicio: Fecha Final: Departamento: 07 - EL PARAISO Municipio: 0711 - SAN ANTONIO DE FLORES
Comunidad: 001 - APALÍPI /

=== Datos de Vivienda ===

P.53 Tipo de Vivienda

Tipo	Cantidad	%
Casa	21	100
Apartamento idependiente	0	0
Local NO habitacional	0	0
Cuarto mesón (cuarteria)	0	0
Casa improvisada	0	0
Total	21	

P.54 Tipo de Tenencia

Tipo	Cantidad	%
Propia pagada	21	100
Propia pagando	0	0
Alquilada	0	0
Prestada	0	0
Total	21	

P.54.1 Dominio

Tipo	Cantidad	%
Pleno	12	57.14
Útil	9	42.86
Ocupación	0	0
Posesión	0	0
Total	21	

P.54.2 Sexo propietario

Sexo	Cantidad	%
Hombre	9	42.86
Mujer	6	28.57
Ambos	6	28.57
Total	21	

P.55 Problemas de la vivienda

Problema	Cantidad	%
No tiene repello	13	61.9
Piso de Tierra		0
Falta de Ciela Falso	2	9.52
Problemas Estructurales	1	4.76
Techo en mal estado	1	4.76
Ninguno	4	19.05

P.55.1 Problema de repello

Lugar	Cantidad	%
Interno	3	23.08
Externo	3	23.08
Ambos	7	53.85
Total	13	

P.56 Material de construcción

Tipo Material	Cantidad	%
Adobe	20	95.24
Bloque	1	4.76
Bahareque	0	0
Madera	0	0
Desperdicios	0	0
Ladrillo	0	0
Yugua	0	0
Total	21	

P.57 Material Techo

Tipo	Cantidad	%
Desechos	0	0
Paja o Similar	0	0
Teja de barro	11	52.38
Lámina Metálica	10	47.62
Lámina de Asbesto	0	0
Concreto (losa o Terraza)	0	0
Teja americana (Shingle)	0	0
Total	21	

P.58 Material del piso

Tipo	Cantidad	%
Tierra	8	38.1
Plancha de Cemento	10	47.62
Madera rústica	0	0
Ladrillo de barro	1	4.76
Granito	0	0
Cerámica	2	9.52
Mosaico	0	0
Total	21	

P.59 Condición de la vivienda

Condición	Cantidad	%
Buena	4	19.05
Regular	17	80.95
Mala	0	0
Total	21	

P.60 Tiene Cocina

Respuesta	Cantidad	%
Si	20	95.24
No	1	4.76
Total	21	

P.61 Ubicación Cocina

Lugar	Cantidad	%
Dentro de la vivienda	19	95
Fuera de la vivienda	1	5
En el corredor	0	0
Total	20	

REPORTE - FRECUENCIA SIMPLE

Fecha Inicio: Fecha Final: Departamento: 07 - EL PARAISO Municipio: 0711 - SAN ANTONIO DE FLORES
Comunidad: 001 - APALÍPI /

P.62 Que utiliza para Cocinar

Tipo	Cantidad	%
Electricidad	2	6.06
Gas Volatil (Chimbo)		0
Gas Kerosen		0
Leña	19	57.58
Eco Fogon	12	36.36
Total	33	

P.63 Como consume el agua

Tipo	Cantidad	%
No tratada	20	100
Botellón		0
Filtrada		0
Hervida		0
Clorada		0
Total	20	

P.64 Piezas por vivienda

Piezas	Cantidad	%
b. Una pieza	1	4.76
c. Dos piezas	1	4.76
d. Tres piezas	5	23.81
e. Cuatro o mas	14	66.67
Total	21	

P.65 Baños por vivienda

Rango	Cantidad	%
a. Sin baño	4	19.05
b. Un baño	9	42.86
c. Dos baños	8	38.1
Total	21	

P.66 Dormitorios por vivienda

Rango	Cantidad	%
b. Un dormintorio	13	61.9
c. Dos dormitorios	7	33.33
d. Tres o mas dormitorios	1	4.76
Total	21	

P.67 Personas por dormitorio

Rango	Cantidad	%
b. Una persona	1	4.76
c. Dos personas	7	33.33
d. Tres o mas personas	13	61.9
Total	21	

P.68 Familias por vivienda

Rango	Cantidad	%
b. Una familia	20	95.24
c. Dos familias	1	4.76
Total	21	

P.69 Emigración

Respuesta	Cantidad	%
Si	11	52.38
No	10	47.62
Total	21	

P.69.1 Razón por la que emigrarón

Razones	Cantidad	%
Economicas	11	100
Violencia generalizada	0	0
Reunificación familiar	0	0
Total	11	

Aldea de Comunidad

REPORTE - FRECUENCIA SIMPLE

Fecha Inicio: Fecha Final: Departamento: 07 - EL PARAISO Municipio: 0711 - SAN ANTONIO DE FLORES
Comunidad: 001 - COMUNIDAD /

=== A. DATOS DEMOGRÁFICOS ===

12. Datos de la Familia

Orden	Descripción	Cantidad	%	Hombres	%	Mujeres	%	Hombres Leen	%	Mujeres Leen	%	Hombres no Leen	%	Mujeres no Leen	%
1	Menores de 1 año	8	1.23	4	1.20	4	1.25								
2	De 1 a 4 años	62	9.49	25	7.53	37	11.53								
3	De 5 a 6 años	25	3.83	11	3.31	14	4.36	4	1.39	9	3.37	7	15.91	5	9.26
4	De 7 a 12 años	82	12.56	47	14.16	35	10.90	46	15.97	35	13.11	1	2.27	0	0.00
5	De 13 a 15 años	53	8.12	27	8.13	26	8.10	27	9.38	26	9.74	0	0.00	0	0.00
6	De 16 a 18 años	43	6.58	19	5.72	24	7.48	18	6.25	24	8.99	1	2.27	0	0.00
7	De 19 a 23 años	77	11.79	44	13.25	33	10.28	44	15.28	31	11.61	0	0.00	2	3.70
8	De 24 a 30 años	69	10.57	34	10.24	35	10.90	34	11.81	35	13.11	0	0.00	0	0.00
9	De 31 a 40 años	84	12.86	46	13.86	38	11.84	45	15.63	37	13.86	1	2.27	1	1.85
10	De 41 a 50 años	68	10.41	32	9.64	36	11.21	30	10.42	36	13.48	2	4.55	0	0.00
11	De 51 a 64 años	43	6.58	23	6.93	20	6.23	21	7.29	18	6.74	2	4.55	2	3.70
12	De 65 años y mas	39	5.97	20	6.02	19	5.92	19	6.60	16	5.99	1	2.27	3	5.56
Total		653		332		321		288		267		15		13	

P.12.1 Analfabetismo por rangos de edad

Orden	Descripción	Cantidad	%
4	De 7 a 12 años	1	3.57
5	De 13 a 15 años	0	0
6	De 16 a 18 años	1	3.57
7	De 19 a 23 años	2	7.14
8	De 24 a 30 años	0	0
9	De 31 a 40 años	2	7.14
10	De 41 a 50 años	2	7.14
11	De 51 a 64 años	4	14.29
12	De 65 años y mas	4	14.29
Total		16	

P.12.2 Cantidad de personas por edad y sexo

Edad	Cantidad Hombres	Cantidad Mujeres	Total
0	4	4	8

REPORTE - FRECUENCIA SIMPLE

Fecha Inicio: Fecha Final: Departamento: 07 - EL PARAISO Municipio: 0711 - SAN ANTONIO DE FLORES
Comunidad: 001 - COMUNIDAD /

P.12.2 Cantidad de personas por edad y sexo

Edad	Cantidad Hombres	Cantidad Mujeres	Total
1	7	8	15
2	5	10	15
3	8	9	17
4	5	10	15
5	6	6	12
6	5	8	13
7	5	7	12
8	6	6	12
9	6	2	8
10	10	9	19
11	10	5	15
12	10	6	16
13	12	9	21
14	8	5	13
15	7	12	19
16	7	3	10
17	7	11	18
18	5	10	15
19	9	6	15
20	13	6	19
21	4	3	7
22	5	12	17
23	13	6	19
24	8	10	18
25	4	5	9
26	3	3	6
27	6	4	10
28	4	4	8
29	4	5	9
30	5	4	9

REPORTE - FRECUENCIA SIMPLE

Fecha Inicio: Fecha Final: Departamento: 07 - EL PARAISO Municipio: 0711 - SAN ANTONIO DE FLORES
Comunidad: 001 - COMUNIDAD /

P.12.2 Cantidad de personas por edad y sexo

Edad	Cantidad Hombres	Cantidad Mujeres	Total
31	4	3	7
32	4	3	7
33	2	6	8
34	6	1	7
35	7	4	11
36	7	5	12
37	5	5	10
38	4	6	10
39	3	2	5
40	4	3	7
41	3	5	8
42	3	4	7
43	4	1	5
44	5	4	9
45	6	4	10
46	0	3	3
47	4	4	8
48	2	7	9
49	2	0	2
50	3	4	7
51	0	1	1
52	2	2	4
53	2	0	2
54	2	0	2
55	3	1	4
56	3	4	7
57	1	3	4
58	2	1	3
59	2	0	2
60	2	1	3

REPORTE - FRECUENCIA SIMPLE

Fecha Inicio: Fecha Final: Departamento: 07 - EL PARAISO Municipio: 0711 - SAN ANTONIO DE FLORES
Comunidad: 001 - COMUNIDAD /

P.12.2 Cantidad de personas por edad y sexo

Edad	Cantidad Hombres	Cantidad Mujeres	Total
61	0	3	3
62	1	2	3
63	2	0	2
64	1	2	3
66	1	1	2
67	0	3	3
68	1	0	1
69	2	2	4
70	0	3	3
71	1	0	1
72	2	0	2
73	1	0	1
74	2	1	3
75	5	0	5
76	3	0	3
77	0	1	1
78	0	1	1
80	2	0	2
81	0	2	2
82	0	1	1
84	0	1	1
85	0	2	2
91	0	1	1
Total	332	321	653

P.13 Cantidad de personas por edad rangos de 5 años

Rango	Cantidad Hombres	Cantidad Mujeres	Total
De 0 a 4 años	29	41	70
De 5 a 9 años	28	29	57
De 10 a 14 años	50	34	84
De 15 a 19 años	35	42	77

REPORTE - FRECUENCIA SIMPLE

Fecha Inicio: **Fecha Final:** **Departamento: 07 - EL PARAISO** **Municipio: 0711 - SAN ANTONIO DE FLORES**
Comunidad: 001 - COMUNIDAD /

P.13 Cantidad de personas por edad rangos de 5 años

Rango	Cantidad Hombres	Cantidad Mujeres	Total
De 20 a 24 años	43	37	80
De 25 a 29 años	21	21	42
De 30 a 34 años	21	17	38
De 35 a 39 años	26	22	48
De 40 a 44 años	19	17	36
De 45 a 49 años	14	18	32
De 50 a 54 años	9	7	16
De 50 a 54 años	9	7	16
De 55 a 59 años	11	9	20
De 60 a 64 años	6	8	14
De 65 a 69 años	4	6	10
De 70 a 74 años	6	4	10
De 75 a 79 años	8	2	10
De 80 a 84 años	2	4	6
De 85 a 89 años	0	2	2
De 90 a 94 años	0	1	1
De 95 a 99 años	0	0	0
De 100 a 104 años	0	0	0
De 105 a 109 años	0	0	0
De 110 a 114 años	0	0	0
Total	332	321	653

P.14 Total madres solteras 23

P.15 Total padres solteros 2

P.16 Cantidad de nacimientos durante el año pasado

Total Niños	Total Niñas	Total Nacimientos	Edad Promedio Madre
7	3	10	24

REPORTE - FRECUENCIA SIMPLE

Fecha Inicio: Fecha Final: Departamento: 07 - EL PARAISO Municipio: 0711 - SAN ANTONIO DE FLORES
Comunidad: 001 - COMUNIDAD /

=== B. DATOS DE SALUD ===

P.17 Rango edad embarazos

Rango	Cantidad	%
g de 25 a 29	2	40
h de 30 a 34	1	20
i de 35 a 39	1	20
j de 40 a 44	1	20
Total	5	

P.17.1 Cantidad de embarazadas

Cantidad
5

P.18 Donde nacio el último niño(a)

Lugar	Cantidad	%
Casa	5	50
Centro de Salud	2	20
Hospital	3	30
Total	10	

19. Hubo alguna muerte materna?

Cuando	Cantidad
Total	0

P.19.1 Muertes durante el parto

Respuesta	Cantidad	%
Si	0	0
No	140	100
Total	140	

P.20 Planifica con su pareja

Respuesta	Cantidad	%
Si	51	36.43
No	89	63.57
Total	140	

P.21 Que tipo de metodo utiliza

Orden	Descripción	Cantidad	%
1	Ritmo	0	0
2	DIU	0	0
3	Pastilla	3	5.88
4	Preservativo	0	0
5	Inyección	31	60.78
6	Operación	17	33.33
7	Implante	0	0
Total		51	

P.21.1 Quien se opero

Respuesta	Cantidad	%
Hombre	0	0
Mujer	17	100
Total	17	

P.22 Muertes de niños(a) menores de 5 años

Respuesta	Cantidad	%
Niños		
Niñas		
Total		

P.23 Se manifestarón enfermedades

Orden	Descripción	T. Manif	%	Hombres	%	Mujeres	%	Publica	%	Privada	%
1	Infecciones respiratorias agudas	89	36.33	27	34.18	62	37.35	87	36.1	2	66.67
2	Dengue Clásico	10	4.08	4	5.06	6	3.61	9	3.73	1	33.33
3	Paludismo	10	4.08	2	2.53	8	4.82	10	4.15	0	0
4	Dengue hemorrágico	0	0	0	0	0	0	0	0	0	0
5	Chagas	0	0	0	0	0	0	0	0	0	0
6	ZIKA	0	0	0	0	0	0	0	0	0	0
7	Chicunguya	19	7.76	8	10.13	11	6.63	19	7.88	0	0
8	Hipertension Arterial	36	14.69	4	5.06	32	19.28	36	14.94	0	0

REPORTE - FRECUENCIA SIMPLE

Fecha Inicio: Fecha Final: Departamento: 07 - EL PARAISO Municipio: 0711 - SAN ANTONIO DE FLORES
Comunidad: 001 - COMUNIDAD /

P.23 Se manifestarón enfermedades

Orden	Descripción	T. Manif	%	Hombres	%	Mujeres	%	Publica	%	Privada	%
9	Diábetes	32	13.06	7	8.86	25	15.06	32	13.28	0	0
10	Asma bronquial	11	4.49	6	7.59	5	3.01	11	4.56	0	0
11	Epilepsia	1	0.41	0	0	1	0.6	1	0.41	0	0
12	Neumonia	0	0	0	0	0	0	0	0	0	0
13	Consumo de alcohol	0	0	0	0	0	0	0	0	0	0
14	Consumo de drogas	0	0	0	0	0	0	0	0	0	0
15	Tuberculosis	0	0	0	0	0	0	0	0	0	0
16	Cáncer	0	0	0	0	0	0	0	0	0	0
17	Diarreas	9	3.67	6	7.59	3	1.81	9	3.73	0	0
18	De la piel	16	6.53	8	10.13	8	4.82	16	6.64	0	0
19	Discapacidad	12	4.9	7	8.86	5	3.01	11	4.56	0	0
Total		245		79		166		241		3	

P.24 Personas Vacunadas

Orden	Rango	T. Personas	% Total	Hombres	%	Mujeres	%	Con Vacuna	%	Sin Vacuna	%
1	Menores de 9 años	127	19.45	58	17.42	69	21.56	64	10.9	63	95.45
2	De 10 a 19 años	161	24.66	85	25.53	76	23.75	161	27.43	0	0
3	De 20 a 64 años	326	49.92	171	51.35	155	48.44	323	55.03	3	4.55
4	De 65 años y mas	39	5.97	19	5.71	20	6.25	39	6.64	0	0
Total		653		333		320		587		66	

REPORTE - FRECUENCIA SIMPLE

Fecha Inicio: **Fecha Final:** **Departamento: 07 - EL PARAISO** **Municipio: 0711 - SAN ANTONIO DE FLORES**
Comunidad: 001 - COMUNIDAD /

=== C. Seguridad ===

P.25 Casos de violencia

Respuesta	Cantidad	%	Num. Casos
NO	140	100	0
Total	140		

P.26 Victima de violencia

Respuesta	Cantidad	%	Num. Casos
NO	140	100	0
Total	140		

P.27 Que tan seguro estan

Respuesta	Cantidad	%
Estan seguros	140	100
Total	140	

P.28 y 29 Participación

Pregunta	Cantidad	%
Cantidad de Hombres	36	72
Cantidad de Mujeres	14	28
Total	50	

P.27.1 Motivos de inseguridad

Orden	Robos	Maras	Drogras	Cantinas	Riñas	Violaciones
1	0	0	0	0	0	0
2	0	0	0	0	0	0
3	0	0	0	0	0	0
4	0	0	0	0	0	0
5	0	0	0	0	0	0
6	0	0	0	0	0	0

Participaciones y Expectativas

Rango de miembros	Cantidad
1 Una mujer	14
1 Un hombre	32
2 Dos hombres	4
Total	50

REPORTE - FRECUENCIA SIMPLE

Fecha Inicio: Fecha Final: Departamento: 07 - EL PARAISO Municipio: 0711 - SAN ANTONIO DE FLORES
Comunidad: 001 - COMUNIDAD /

=== E. Datos Servicios Publicos ===

P.30 Servicios públicos que reciben

								Porcentajes							
No.	Servicio	Total	Reciben Si	%	Reciben No	%	-	Bueno	Regular	Malo	ND	-	% B	% R	% M	% ND
1	Agua de pozo propio	140	1	0.71	139	99.29			1		0		0	100	0	0
2	Agua domiciliar de pozo comunal	140	7	5	133	95		2	3	2	0		28.57	42.86	28.57	0
3	Acarrea agua de rio o quebrada	140	3	2.14	137	97.86										
4	Agua domiciliar por acueducto	140	57	40.71	83	59.29			2	55	0		0	3.51	96.49	0
5	Agua llave pública / fuente	140	61	43.57	79	56.43		1	4	56	0		1.64	6.56	91.8	0
6	Reservorio de agua lluvia	140	0	0	140	100					0					
7	Inodoro o servicio sanitario	140	0	0	140	100					0					
8	Letrina de fosa simple	140	1	0.71	139	99.29			1		0		0	100	0	0
9	Letrina de fosa séptica	140	92	65.71	48	34.29		23	15	54	0		25	16.3	58.7	0
10	Usa letrina	140	79	56.43	61	43.57										
11	Recolección de basura	140	1	0.71	139	99.29										
12	Aseo de calles	140	3	2.14	137	97.86										
13	Energía eléctrica domiciliar	140	35	25	105	75		21	12	2	0		60	34.29	5.71	0
14	Teléfono (HONDUTEL)	140	1	0.71	139	99.29										
15	Teléfono (Celular móvil o fijo)	140	21	15	119	85										
16	Alumbrado público	140	101	72.14	39	27.86		5	43	53	0		4.95	42.57	52.48	0
17	Mantenimiento de calles	140	4	2.86	136	97.14		1		3	0		25	0	75	0

Disposición de escretas: Total: 93 - Porcentaje: 66.43

REPORTE - FRECUENCIA SIMPLE

Fecha Inicio: Fecha Final: Departamento: 07 - EL PARAISO Municipio: 0711 - SAN ANTONIO DE FLORES
Comunidad: 001 - COMUNIDAD /

P.30.1 Dias de la semana que reciben el servicio

Dias	Pozo P.	%	Pozo C.	%	Agua Rio	%	Acued.	%	LLave P.	%	Reser.	%	Recol.	%	Aseo C.	%
0	0	0	0	0	0	0	0	0	0	0	0	0	0	0	2	66.67
1	0	0	0	0	0	0	51	89.47	51	83.61	0	0	1	100	1	33.33
2	0	0	0	0	0	0	3	5.26	0	0	0	0	0	0	0	0
3	0	0	1	14.29	0	0	3	5.26	6	9.84	0	0	0	0	0	0
4	0	0	1	14.29	0	0	0	0	0	0	0	0	0	0	0	0
7	1	2.44	5	71.43	3	100	0	0	4	6.56	0	0	0	0	0	0
Total	1		7		3		57		61		0		1		3	

REPORTE - FRECUENCIA SIMPLE

Fecha Inicio: Fecha Final: Departamento: 07 - EL PARAISO Municipio: 0711 - SAN ANTONIO DE FLORES
Comunidad: 001 - COMUNIDAD /

=== F. Seguridad Alimentaria ===

P.31 Trabajan la tierra

Respuesta	Cantidad	%
SI	135	96.43
NO	5	3.57
Total	140	

P.31.1 Trabajan la tierra sexo

Sexo	Cantidad	%
Hombres	194	94.17
Mujeres	12	5.83
Total	206	

P.31.2 Personas que trabajan la tierra

Numero	Cantidad	%
1	83	61.48
2	36	26.67
3	14	10.37
4	1	0.74
5	1	0.74
Total	206	

P.32 Tipo de tenencia de la tierra

Tipo	Cantidad	%
Propia pagada	65	46.43
Alquilada	25	17.86
Prestada	48	34.29
No tiene	2	1.43
Total	140	

P.32.1 Tipo Dominio

Tipo	Cantidad	%
Pleno	40	61.54
Util	25	38.46
Total	65	

P.33 Producen alimentos en la familia

Respuesta	Cantidad	%
SI	134	95.71
NO	6	4.29
Total	140	

P.34 Producen para autoconsumo

Respuesta	Cantidad	%
SI	80	59.7
NO	54	40.3
Total	134	

P.37 Obtiene excedentes para la venta

Respuesta	Cantidad	%
SI	50	37.31
NO	84	62.69
Total	134	

P.35 Que se sembro y cuanto se produjo durante el año pasado.

	Maiz	Frijol	Maicillo	Café	Caña	Otro
Quintales	1528	841	513	1	0	0
Tareas	1349	1918	373	0	1	0

P.36 Área en tareas con sistema de riego

	Goteo	Aspersión	Ninguno	Otro
Tareas	0	0	0	0

P.38 Huertos familiares

Respuesta	Cantidad	%
Si	20	14.29
No	120	85.71
Total	140	

P.39 Tienen animales domesticos

Respuesta	Cantidad	%
Si	112	80.00
No	28	20.00
Total	140	

P.39.1 Cantidad de animales domesticos

Tipo	Cantidad	Hogares	%
Aves	627	102	91.07
Bovino	34	8	7.14
Caprino	1	1	0.89
Equino	114	60	53.57
Porcino	21	19	16.96
Piscicultura	0	0	0
Apicultura	0	0	0
Domésticos	169	80	71.43

REPORTE - FRECUENCIA SIMPLE

Fecha Inicio: Fecha Final: Departamento: 07 - EL PARAISO Municipio: 0711 - SAN ANTONIO DE FLORES
Comunidad: 001 - COMUNIDAD /

=== G. Datos de Educación ===

P.40 Nivel de Educación por Sexo en edad de estudiar

Nivel E.	Cantidad	% Total	Cant. Hombres	(%)	Cant. Mujeres	(%)
PE	13	4.64	6	4.05	7	5.3
1	16	5.71	8	5.41	8	6.06
2	15	5.36	8	5.41	7	5.3
3	28	10	19	12.84	9	6.82
4	18	6.43	10	6.76	8	6.06
5	25	8.93	13	8.78	12	9.09
6	71	25.36	37	25	34	25.76
B	59	21.07	30	20.27	29	21.97
D	33	11.79	17	11.49	16	12.12
U	2	0.71	0	0	2	1.52
Total	280		148		132	

P.40.1 Personas Estudiando - Estudian

Nivel E.	Estudia	(%)	Estudian H	Estudian M
PE	10	7.19	4	6
1	15	10.79	7	8
2	10	7.19	3	7
3	19	13.67	11	8
4	11	7.91	6	5
5	10	7.19	7	3
6	20	14.39	11	9
B	28	20.14	11	17
D	14	10.07	8	6
U	2	1.44	0	2
Total	139		68	71

REPORTE - FRECUENCIA SIMPLE

Fecha Inicio: Fecha Final: Departamento: 07 - EL PARAISO Municipio: 0711 - SAN ANTONIO DE FLORES
Comunidad: 001 - COMUNIDAD /

P.40.2 Personas Estudiando - NO Estudian

Nivel E.	NO Estudia	(%)	No estudian H	No estudian M
PE	3	2.13	2	1
1	1	0.71	1	0
2	5	3.55	5	0
3	9	6.38	8	1
4	7	4.96	4	3
5	15	10.64	6	9
6	51	36.17	26	25
B	31	21.99	19	12
D	19	13.48	9	10
U	0	0	0	0
Total	141		80	61

P.40.2 Educación por rango de edad y sexo en edad de estudiar

Rango	Cantidad	%	Cant. Hombres	%	Cant. Mujeres	%
2. de 5 a 6 años	25	8.93	11	7.43	14	10.61
3. de 7 a 12 años	82	29.29	47	31.76	35	26.52
4. de 13 a 15 años	53	18.93	27	18.24	26	19.7
5. de 16 a 18 años	43	15.36	19	12.84	24	18.18
6. de 19 a 23 años	77	27.5	44	29.73	33	25
Total	280		148		132	

P.40.3 Educación por rango de edad y sexo estudian --

Rango	Hombres	%	Mujeres	%
2. de 5 a 6 años	8	11.76	14	19.72
3. de 7 a 12 años	36	52.94	32	45.07
4. de 13 a 15 años	16	23.53	13	18.31
5. de 16 a 18 años	3	4.41	5	7.04
6. de 19 a 23 años	5	7.35	7	9.86
Total	68		71	

P.40.4 Educación por rango de edad y sexo NO estudian

Rango	Hombres	%	Mujeres	%
2. de 5 a 6 años	3	3.75	0	0
3. de 7 a 12 años	11	13.75	3	4.92
4. de 13 a 15 años	11	13.75	13	21.31
5. de 16 a 18 años	16	20	19	31.15
6. de 19 a 23 años	39	48.75	26	42.62
Total	80		61	

REPORTE - FRECUENCIA SIMPLE

Fecha Inicio: Fecha Final: Departamento: 07 - EL PARAISO Municipio: 0711 - SAN ANTONIO DE FLORES
Comunidad: 001 - COMUNIDAD /

P.40.5 Estudiantes fuera de edad para estudiar segun el grado

Grado	Cantidad	% Total	Hombres	Mujeres
1	1	3.33	1	0
2	1	3.33	0	1
3	3	10.00	2	1
4	3	10.00	2	1
5	2	6.67	1	1
6	1	3.33	1	0
7	1	3.33	1	0
8	6	20.00	0	6
9	10	33.33	5	5
10	2	6.67	0	2
Total	30		13	17

P.40.6 Estudiantes fuera de edad para estudiar por rango edad

Rango	Cantidad	% Total	Hombres	%	Mujeres	%
3. de 7 a 12 años	2	6.67	1	7.69	1	5.88
4. de 13 a 15 años	8	26.67	4	30.77	4	23.53
5. de 16 a 18 años	8	26.67	3	23.08	5	29.41
6. de 19 a 23 años	12	40.00	5	38.46	7	41.18
Total	30		13		17	

REPORTE - FRECUENCIA SIMPLE

Fecha Inicio: Fecha Final: Departamento: 07 - EL PARAISO Municipio: 0711 - SAN ANTONIO DE FLORES
Comunidad: 001 - COMUNIDAD /

=== H. Datos Fuerza de Trabajo e Ingresos ===

P.41 Fuerza de ingresos por rango de edad

Rango edad	Cantidad	%	Cant. Hombres	%	Cant. Mujeres	%
c. de 7 a 12 años	50	9.51	30	10.91	20	7.97
d. de 13 a 15 años	53	10.08	27	9.82	26	10.36
e. de 16 a 18 años	43	8.17	19	6.91	24	9.56
f. de 19 a 23 años	77	14.64	44	16	33	13.15
g. de 24 a 30 años	69	13.12	34	12.36	35	13.94
h. de 31 a 40 años	84	15.97	46	16.73	38	15.14
i. de 41 a 50 años	68	12.93	32	11.64	36	14.34
j. de 51 a 64 años	43	8.17	23	8.36	20	7.97
k. de 65 años y mas	39	7.41	20	7.27	19	7.57
Total	526		275		251	

P.41.1 Rango de ingresos (sin remesas)

Rango ingresos	Cantidad Total	%	Cantidad Hombres	%	Cantidad Mujeres	%
a. < 1000	198	90.83	187	93.97	11	57.89
b. 1001 - 2000	5	2.29	4	2.01	1	5.26
c. 2001 - 4000	4	1.83	3	1.51	1	5.26
d. 4001 - 8000	9	4.13	3	1.51	6	31.58
e. 8001 - 12000	2	0.92	2	1.01	0	0
Total	218		199		19	

P.42 Ocupaciones

Respuesta	Cantidad	%
Empleados	0	0
Cuenta Propia	140	100
NC	0	0
Total	140	

P.43 Sectores de Empleo

Respuesta	Cantidad	%
Comercial	0	0
Industrial	0	0
Servicios	0	0
NC	140	100
Total	140	

P.44 Sectores de Cuenta Propia

Respuesta	Cantidad	%
Primario	140	100
Secundario	0	0
Terciario	0	0
NC	0	0
Total	140	

REPORTE - FRECUENCIA SIMPLE

Fecha Inicio: Fecha Final: Departamento: 07 - EL PARAISO Municipio: 0711 - SAN ANTONIO DE FLORES
Comunidad: 001 - COMUNIDAD /

P.45 Genera Empleo en el sector

Respuesta	Cantidad	%
Si	0	0
No	140	100
NC	0	0
Total	140	

P.46 Cuanto Empleo Genera el Sector

Rango	Cantidad	%
1 a 5	0	0
6 a 10	0	0
11 a 15	0	0
16 a 20	0	0
Total	0	

P.47 Miembros de organizaciones

Respuesta	Cantidad	%
Si	15	10.71
No	125	89.29
NC	0	0
Total	140	

P.48 Instituciones de apoyo al sector

P.49 Prestamos en la Familia

Respuesta	Cantidad	%
SI	1	0.71
NO	139	99.29
Total	140	

P.49.1 Prestamo por sexo

Sexo	Cantidad	%
H	1	100
Total	1	

P.50 Reciben Remesas

Respuesta	Cantidad	%
NO	137	97.86
SI	3	2.14
Total	140	

P.50.1 Rango de ingreso por Remesas

Rango	Cantidad	%
c. 2000.01 y mas	3	100
Total	3	

P.51 Rango ingreso familiar

Rango	Cantidad	%
a. < 1000	93	66.43
b. 1001 - 2000	27	19.29
c. 2001 - 4000	9	6.43
d. 4001 - 8000	3	2.14
e. 8001 - 12000	7	5
f. 12001 - 20000	1	0.71
Total	140	

P.52 Ingreso ajusta para

Tiempos	Cantidad	%
Tres tiempos	131	93.57
Dos tiempos	9	6.43
Total	140	

Fuerza de trabajo por sexo

Sexo	Cantidad	%
Masculino	275	52.28
Femenino	251	47.72
Total	526	

Fuerza de trabajo que trabajan

Respuesta	Cantidad	%
NO	308	58.56
SI	218	41.44
Total	526	

Fuerza de trabajo estado civil

Estado civil	Cantidad	%
Soltero	241	45.82
Casado	50	9.51
Divorsiado	2	0.38
Union Libre	233	44.3
Total	526	

REPORTE - FRECUENCIA SIMPLE

Fecha Inicio: Fecha Final: Departamento: 07 - EL PARAISO Municipio: 0711 - SAN ANTONIO DE FLORES
Comunidad: 001 - COMUNIDAD /

Personas con ingreso por genero

Genero	Cantidad	Promedio ingreso	%
Hombres	199	824.12	91.28
Mujeres	19	2731.58	8.72
Total	218		

Fuerza de trabajo Emergente

Hombres	Mujeres	Total
2	4	6

Listado de profesiones

Profesion	Cantidad	%
Agricultor	211	40.11
Ama de Casa	169	32.13
Estudiante	80	15.21
No trabaja	25	4.75
Perito Mercantil	11	2.09
Empleada Doméstica	9	1.71
Maestro Primaria	7	1.33
No Definido	3	0.57
Bachiller Agricola	3	0.57
Alfarero	3	0.57
Bach. Técnico Agrónomo	2	0.38
Técnico Agropecuaria	1	0.19
Estilista	1	0.19
Ingeniería Agronómica	1	0.19
Total	526	

Listado de ocupaciones

Ocupacion	Cantidad	%
Ama de Casa	178	33.84
agricultor	131	24.9
Estudiante	83	15.78
Agricultor	82	15.59
No trabaja	27	5.13
Maestro Primaria	6	1.14
Alfarero	5	0.95
Perito Mercantil	4	0.76
No Definido	3	0.57
Apicultor	2	0.38

REPORTE - FRECUENCIA SIMPLE

Fecha Inicio: **Fecha Final:** **Departamento: 07 - EL PARAISO** **Municipio: 0711 - SAN ANTONIO DE FLORES**
Comunidad: 001 - COMUNIDAD /

Técnico Agropecuaria	1	0.19
Agrónomo	1	0.19
Bachiller Agricola	1	0.19
Bach. Técnico Agrónomo	1	0.19
Dependiente	1	0.19
Total	526	

REPORTE - FRECUENCIA SIMPLE

Fecha Inicio: Fecha Final:
Departamento: 07 - EL PARAISO
Municipio: 0711 - SAN ANTONIO DE FLORES
Comunidad: 001 - COMUNIDAD /

=== Datos de Vivienda ===

P.53 Tipo de Vivienda

Tipo	Cantidad	%
Casa	140	100
Apartamento idependiente	0	0
Local NO habitacional	0	0
Cuarto mesón (cuarteria)	0	0
Casa improvisada	0	0
Total	140	

P.54 Tipo de Tenencia

Tipo	Cantidad	%
Propia pagada	128	91.43
Propia pagando	0	0
Alquilada	2	1.43
Prestada	10	7.14
Total	140	

P.54.1 Dominio

Tipo	Cantidad	%
Pleno	83	64.84
Útil	45	35.16
Ocupación	0	0
Posesión	0	0
Total	128	

P.54.2 Sexo propietario

Sexo	Cantidad	%
Hombre	101	78.91
Mujer	24	18.75
Ambos	3	2.34
Total	128	

P.55 Problemas de la vivienda

Problema	Cantidad	%
No tiene repello	96	68.57
Piso de Tierra	77	55
Falta de Ciela Falso	85	60.71
Problemas Estructurales	76	54.29
Techo en mal estado	70	50
Ninguno	4	2.86

P.55.1 Problema de repello

Lugar	Cantidad	%
Interno	2	2.08
Externo	7	7.29
Ambos	87	90.63
Total	96	

P.56 Material de construcción

Tipo Material	Cantidad	%
Adobe	137	97.86
Bloque	1	0.71
Bahareque	1	0.71
Madera	0	0
Desperdicios	0	0
Ladrillo	1	0.71
Yugua	0	0
Total	140	

P.57 Material Techo

Tipo	Cantidad	%
Desechos	0	0
Paja o Similar	0	0
Teja de barro	123	87.86
Lámina Metálica	14	10
Lámina de Asbesto	3	2.14
Concreto (losa o Terraza)	0	0
Teja americana (Shingle)	0	0
Total	140	

P.58 Material del piso

Tipo	Cantidad	%
Tierra	74	52.86
Plancha de Cemento	60	42.86
Madera rústica	0	0
Ladrillo de barro	0	0
Granito	3	2.14
Cerámica	3	2.14
Mosaico	0	0
Total	140	

P.59 Condición de la vivienda

Condición	Cantidad	%
Buena	10	7.14
Regular	89	63.57
Mala	41	29.29
Total	140	

P.60 Tiene Cocina

Respuesta	Cantidad	%
Si	139	99.29
No	1	0.71
Total	140	

P.61 Ubicación Cocina

Lugar	Cantidad	%
Dentro de la vivienda	127	91.37
Fuera de la vivienda	5	3.6
En el corredor	7	5.04
Total	139	

REPORTE - FRECUENCIA SIMPLE

Fecha Inicio: **Fecha Final:** **Departamento: 07 - EL PARAISO** **Municipio: 0711 - SAN ANTONIO DE FLORES**
Comunidad: 001 - COMUNIDAD /

P.62 Que utiliza para Cocinar

Tipo	Cantidad	%
Electricidad	2	1.46
Gas Volatil (Chimbo)		0
Gas Kerosen		0
Leña	135	98.54
Eco Fogon		0
Total	137	

P.63 Como consume el agua

Tipo	Cantidad	%
No tratada	125	88.03
Botellón		0
Filtrada	1	0.7
Hervida	1	0.7
Clorada	15	10.56
Total	142	

P.64 Piezas por vivienda

Piezas	Cantidad	%
b. Una pieza	2	1.43
c. Dos piezas	7	5
d. Tres piezas	58	41.43
e. Cuatro o mas	73	52.14
Total	140	

P.65 Baños por vivienda

Rango	Cantidad	%
a. Sin baño	102	72.86
b. Un baño	37	26.43
c. Dos baños	1	0.71
Total	140	

P.66 Dormitorios por vivienda

Rango	Cantidad	%
a. Sin dormitorios	4	2.86
b. Un dormintorio	67	47.86
c. Dos dormitorios	48	34.29
d. Tres o mas dormitorios	21	15
Total	140	

P.67 Personas por dormitorio

Rango	Cantidad	%
a. Ninguna	2	1.43
b. Una persona	9	6.43
c. Dos personas	41	29.29
d. Tres o mas personas	88	62.86
Total	140	

P.68 Familias por vivienda

Rango	Cantidad	%
b. Una familia	111	79.29
c. Dos familias	25	17.86
d. Tres o mas familias	4	2.86
Total	140	

P.69 Emigración

Respuesta	Cantidad	%
Si	7	5
No	133	95
Total	140	

P.69.1 Razón por la que emigrarón

Razones	Cantidad	%
Economicas	6	85.71
Violencia generalizada	0	0
Reunificación familiar	1	14.29
Total	7	

Aldea de chagüite

REPORTE - FRECUENCIA SIMPLE

Fecha Inicio: **Fecha Final:** **Departamento: 07 - EL PARAISO** **Municipio: 0711 - SAN ANTONIO DE FLORES**
Comunidad: 001 - EL CHAGÜITE /

=== A. DATOS DEMOGRÁFICOS ===

12. Datos de la Familia

Orden	Descripción	Cantidad	%	Hombres	%	Mujeres	%	Hombres Leen	%	Mujeres Leen	%	Hombres no Leen	%	Mujeres no Leen	%
1	Menores de 1 año	0	0	0	0	0	0								
2	De 1 a 4 años	1	3.85	0	0.00	1	7.14								
3	De 5 a 6 años	0	0	0	0	0	0	0	0	0	0	0	0	0	0
4	De 7 a 12 años	4	15.38	3	25.00	1	7.14	3	25.00	1	7.69	0	0	0	0.00
5	De 13 a 15 años	4	15.38	1	8.33	3	21.43	1	8.33	3	23.08	0	0	0	0.00
6	De 16 a 18 años	4	15.38	2	16.67	2	14.29	2	16.67	2	15.38	0	0	0	0.00
7	De 19 a 23 años	0	0	0	0	0	0	0	0	0	0	0	0	0	0
8	De 24 a 30 años	1	3.85	0	0.00	1	7.14	0	0.00	1	7.69	0	0	0	0.00
9	De 31 a 40 años	6	23.08	4	33.33	2	14.29	4	33.33	2	15.38	0	0	0	0.00
10	De 41 a 50 años	2	7.69	0	0.00	2	14.29	0	0.00	2	15.38	0	0	0	0.00
11	De 51 a 64 años	2	7.69	1	8.33	1	7.14	1	8.33	1	7.69	0	0	0	0.00
12	De 65 años y mas	2	7.69	1	8.33	1	7.14	1	8.33	1	7.69	0	0	0	0.00
Total		26		12		14		12		13		0		0	

P.12.1 Analfabetismo por rangos de edad

Orden	Descripción	Cantidad	%
4	De 7 a 12 años	0	
5	De 13 a 15 años	0	
6	De 16 a 18 años	0	
7	De 19 a 23 años	0	
8	De 24 a 30 años	0	
9	De 31 a 40 años	0	
10	De 41 a 50 años	0	
11	De 51 a 64 años	0	
12	De 65 años y mas	0	
Total		0	

P.12.2 Cantidad de personas por edad y sexo

Edad	Cantidad Hombres	Cantidad Mujeres	Total
2	0	1	1

REPORTE - FRECUENCIA SIMPLE

Fecha Inicio: Fecha Final: Departamento: 07 - EL PARAISO Municipio: 0711 - SAN ANTONIO DE FLORES
Comunidad: 001 - EL CHAGÜITE /

P.12.2 Cantidad de personas por edad y sexo

Edad	Cantidad Hombres	Cantidad Mujeres	Total
8	2	1	3
9	1	0	1
13	1	2	3
14	0	1	1
16	1	1	2
17	0	1	1
18	1	0	1
30	0	1	1
32	1	0	1
35	1	0	1
36	0	1	1
37	0	1	1
39	1	0	1
40	1	0	1
42	0	1	1
47	0	1	1
51	1	0	1
63	0	1	1
74	1	0	1
90	0	1	1
Total	12	14	26

P.13 Cantidad de personas por edad rangos de 5 años

Rango	Cantidad Hombres	Cantidad Mujeres	Total
De 0 a 4 años	0	1	1
De 5 a 9 años	3	1	4
De 10 a 14 años	1	3	4
De 15 a 19 años	2	2	4
De 20 a 24 años	0	0	0
De 25 a 29 años	0	0	0
De 30 a 34 años	1	1	2

REPORTE - FRECUENCIA SIMPLE

Fecha Inicio: **Fecha Final:** **Departamento: 07 - EL PARAISO** **Municipio: 0711 - SAN ANTONIO DE FLORES**
Comunidad: 001 - EL CHAGÜITE /

P.13 Cantidad de personas por edad rangos de 5 años

Rango	Cantidad Hombres	Cantidad Mujeres	Total
De 35 a 39 años	2	2	4
De 40 a 44 años	1	1	2
De 45 a 49 años	0	1	1
De 50 a 54 años	1	0	1
De 50 a 54 años	1	0	1
De 55 a 59 años	0	0	0
De 60 a 64 años	0	1	1
De 65 a 69 años	0	0	0
De 70 a 74 años	1	0	1
De 75 a 79 años	0	0	0
De 80 a 84 años	0	0	0
De 85 a 89 años	0	0	0
De 90 a 94 años	0	1	1
De 95 a 99 años	0	0	0
De 100 a 104 años	0	0	0
De 105 a 109 años	0	0	0
De 110 a 114 años	0	0	0
Total	12	14	26

P.14 Total madres solteras 0

P.15 Total padres solteros 0

P.16 Cantidad de nacimientos durante el año pasado

Total Niños	Total Niñas	Total Nacimientos	Edad Promedio Madre
			0

REPORTE - FRECUENCIA SIMPLE

Fecha Inicio: Fecha Final: Departamento: 07 - EL PARAISO Municipio: 0711 - SAN ANTONIO DE FLORES
Comunidad: 001 - EL CHAGÜITE /

=== B. DATOS DE SALUD ===

P.17 Rango edad embarazos

Rango	Cantidad	%
Total	0	

P.17.1 Cantidad de embarazadas

Cantidad
0

P.18 Donde nacio el último niño(a)

Lugar	Cantidad	%
Total	0	

19. Hubo alguna muerte materna?

Cuando	Cantidad
Total	0

P.19.1 Muertes durante el parto

Respuesta	Cantidad	%
Si	0	0
No	7	100
Total	7	

P.20 Planifica con su pareja

Respuesta	Cantidad	%
Si	1	14.29
No	6	85.71
Total	7	

P.21 Que tipo de metodo utiliza

Orden	Descripción	Cantidad	%
1	Ritmo	0	0
2	DIU	0	0
3	Pastilla	1	100
4	Preservativo	0	0
5	Inyección	0	0
6	Operación	0	0
7	Implante	0	0
Total		1	

P.21.1 Quien se opero

Respuesta	Cantidad	%
Hombre		
Mujer		
Total	0	

P.22 Muertes de niños(a) menores de 5 años

Respuesta	Cantidad	%
Niños		
Niñas		
Total		

P.23 Se manifestarón enfermedades

Orden	Descripción	T. Manif	%	Hombres	%	Mujeres	%	Publica	%	Privada	%
1	Infecciones respiratorias agudas	0	0	0	0	0	0	0	0	0	0
2	Dengue Clásico	0	0	0	0	0	0	0	0	0	0
3	Paludismo	0	0	0	0	0	0	0	0	0	0
4	Dengue hemorrágico	0	0	0	0	0	0	0	0	0	0
5	Chagas	0	0	0	0	0	0	0	0	0	0
6	ZIKA	0	0	0	0	0	0	0	0	0	0
7	Chicunguya	0	0	0	0	0	0	0	0	0	0
8	Hipertension Arterial	0	0	0	0	0	0	0	0	0	0
9	Diábetes	1	100	0	0	1	100	1	100	0	0
10	Asma bronquial	0	0	0	0	0	0	0	0	0	0
11	Epilepsia	0	0	0	0	0	0	0	0	0	0
12	Neumonia	0	0	0	0	0	0	0	0	0	0

REPORTE - FRECUENCIA SIMPLE

Fecha Inicio: **Fecha Final:** **Departamento: 07 - EL PARAISO** **Municipio: 0711 - SAN ANTONIO DE FLORES**
Comunidad: 001 - EL CHAGÜITE /

P.23 Se manifestarón enfermedades

Orden	Descripción	T. Manif	%	Hombres	%	Mujeres	%	Publica	%	Privada	%
13	Consumo de alcohol	0	0	0	0	0	0	0	0	0	0
14	Consumo de drogas	0	0	0	0	0	0	0	0	0	0
15	Tuberculosis	0	0	0	0	0	0	0	0	0	0
16	Cáncer	0	0	0	0	0	0	0	0	0	0
17	Diarreas	0	0	0	0	0	0	0	0	0	0
18	De la piel	0	0	0	0	0	0	0	0	0	0
19	Discapacidad	0	0	0	0	0	0	0	0	0	0
Total		1		0		1		1		0	

P.24 Personas Vacunadas

Orden	Rango	T. Personas	% Total	Hombres	%	Mujeres	%	Con Vacuna	%	Sin Vacuna	%
1	Menores de 9 años	5	19.23	3	25	2	14.29	5	19.23	0	0
2	De 10 a 19 años	8	30.77	3	25	5	35.71	8	30.77	0	0
3	De 20 a 64 años	11	42.31	5	41.67	6	42.86	11	42.31	0	0
4	De 65 años y mas	2	7.69	1	8.33	1	7.14	2	7.69	0	0
Total		26		12		14		26		0	

REPORTE - FRECUENCIA SIMPLE

Fecha Inicio: **Fecha Final:** **Departamento: 07 - EL PARAISO** **Municipio: 0711 - SAN ANTONIO DE FLORES**
Comunidad: 001 - EL CHAGÜITE /

=== C. Seguridad ===

P.25 Casos de violencia

Respuesta	Cantidad	%	Num. Casos
NO	7	100	0
Total	7		

P.26 Victima de violencia

Respuesta	Cantidad	%	Num. Casos
NO	7	100	0
Total	7		

P.27 Que tan seguro estan

Respuesta	Cantidad	%
Estan seguros	7	100
Total	7	

P.28 y 29 Participación

Pregunta	Cantidad	%
Cantidad de Hombres	1	100
Cantidad de Mujeres	0	0
Total	1	

P.27.1 Motivos de inseguridad

Orden	Robos	Maras	Drogras	Cantinas	Riñas	Violaciones
1	0	0	0	0	0	0
2	0	0	0	0	0	0
3	0	0	0	0	0	0
4	0	0	0	0	0	0
5	0	0	0	0	0	0
6	0	0	0	0	0	0

Participaciones y Expectativas

Rango de miembros	Cantidad
1 Un hombre	1
Total	1

REPORTE - FRECUENCIA SIMPLE

Fecha Inicio: Fecha Final: Departamento: 07 - EL PARAISO Municipio: 0711 - SAN ANTONIO DE FLORES
Comunidad: 001 - EL CHAGÜITE /

=== E. Datos Servicios Publicos ===

P.30 Servicios públicos que reciben

								Porcentajes								
No.	Servicio	Total	Reciben Si	%	Reciben No	%	-	Bueno	Regular	Malo	ND	-	% B	% R	% M	% ND
1	Agua de pozo propio	7	1	14.29	6	85.71			1		0		0	100	0	0
2	Agua domiciliar de pozo comunal	7	1	14.29	6	85.71			1		0		0	100	0	0
3	Acarrea agua de rio o quebrada	7	0	0	7	100										
4	Agua domiciliar por acueducto	7	4	57.14	3	42.86			4		0		0	100	0	0
5	Agua llave pública / fuente	7	1	14.29	6	85.71				1	0		0	0	100	0
6	Reservorio de agua lluvia	7	0	0	7	100					0					
7	Inodoro o servicio sanitario	7	0	0	7	100					0					
8	Letrina de fosa simple	7	0	0	7	100					0					
9	Letrina de fosa séptica	7	3	42.86	4	57.14		1	2		0		33.33	66.67	0	0
10	Usa letrina	7	4	57.14	3	42.86										
11	Recolección de basura	7	0	0	7	100										
12	Aseo de calles	7	0	0	7	100										
13	Energía eléctrica domiciliar	7	2	28.57	5	71.43		1	1		0		50	50	0	0
14	Teléfono (HONDUTEL)	7	0	0	7	100										
15	Teléfono (Celular móvil o fijo)	7	3	42.86	4	57.14										
16	Alumbrado público	7	5	71.43	2	28.57			5		0		0	100	0	0
17	Mantenimiento de calles	7	0	0	7	100					0					

Disposición de escretas: Total: 3 - Porcentaje: 42.86

P.30.1 Dias de la semana que reciben el servicio

Dias	Pozo P.	%	Pozo C.	%	Agua Rio	%	Acued.	%	LLave P.	%	Reser.	%	Recol.	%	Aseo C.	%
1	1	2.44	1	100	0	0	0	0	1	100	0	0	0	0	0	0
4	0	0	0	0	0	0	1	25	0	0	0	0	0	0	0	0
5	0	0	0	0	0	0	1	25	0	0	0	0	0	0	0	0
6	0	0	0	0	0	0	1	25	0	0	0	0	0	0	0	0
7	0	0	0	0	0	0	1	25	0	0	0	0	0	0	0	0
Total	1		1		0		4		1		0		0		0	

REPORTE - FRECUENCIA SIMPLE

Fecha Inicio: Fecha Final: Departamento: 07 - EL PARAISO Municipio: 0711 - SAN ANTONIO DE FLORES
Comunidad: 001 - EL CHAGÜITE /

=== F. Seguridad Alimentaria ===

P.31 Trabajan la tierra

Respuesta	Cantidad	%
SI	5	71.43
NO	2	28.57
Total	7	

P.31.1 Trabajan la tierra sexo

Sexo	Cantidad	%
Hombres	6	100
Mujeres	0	0
Total	6	

P.31.2 Personas que trabajan la tierra

Numero	Cantidad	%
1	4	80
2	1	20
Total	6	

P.32 Tipo de tenencia de la tierra

Tipo	Cantidad	%
Propia pagada	5	71.43
Prestada	2	28.57
Total	7	

P.32.1 Tipo Dominio

Tipo	Cantidad	%
Pleno	1	20
Util	4	80
Total	5	

P.33 Producen alimentos en la familia

Respuesta	Cantidad	%
SI	6	85.71
NO	1	14.29
Total	7	

P.34 Producen para autoconsumo

Respuesta	Cantidad	%
SI	4	66.67
NO	2	33.33
Total	6	

P.37 Obtiene excedentes para la venta

Respuesta	Cantidad	%
SI	3	50
NO	3	50
Total	6	

P.35 Que se sembro y cuanto se produjo durante el año pasado.

	Maiz	Frijol	Maicillo	Café	Caña	Otro
Quintales	76	35	0	0	0	0
Tareas	47	42	0	0	0	0

P.36 Área en tareas con sistema de riego

	Goteo	Aspersión	Ninguno	Otro
Tareas	0	0	0	0

P.38 Huertos familiares

Respuesta	Cantidad	%
Si	3	42.86
No	4	57.14
Total	7	

P.39 Tienen animales domesticos

Respuesta	Cantidad	%
Si	6	85.71
No	1	14.29
Total	7	

P.39.1 Cantidad de animales domesticos

Tipo	Cantidad	Hogares	%
Aves	13	5	83.33
Bovino	2	1	16.67
Caprino	0	0	0
Equino	5	4	66.67
Porcino	0	0	0
Piscicultura	0	0	0
Apicultura	0	0	0
Domésticos	17	6	100

REPORTE - FRECUENCIA SIMPLE

Fecha Inicio: Fecha Final: Departamento: 07 - EL PARAISO Municipio: 0711 - SAN ANTONIO DE FLORES
Comunidad: 001 - EL CHAGÜITE /

=== G. Datos de Educación ===

P.40 Nivel de Educación por Sexo en edad de estudiar

Nivel E.	Cantidad	% Total	Cant. Hombres	(%)	Cant. Mujeres	(%)
3	2	16.67	2	33.33	0	0
4	2	16.67	1	16.67	1	16.67
6	5	41.67	2	33.33	3	50
B	3	25	1	16.67	2	33.33
Total	12		6		6	

P.40.1 Personas Estudiando - Estudian

Nivel E.	Estudia	(%)	Estudian H	Estudian M
3	2	40	2	0
4	2	40	1	1
6	0	0	0	0
B	1	20	0	1
Total	5		3	2

P.40.2 Personas Estudiando - NO Estudian

Nivel E.	NO Estudia	(%)	No estudian H	No estudian M
3	0	0	0	0
4	0	0	0	0
6	5	71.43	2	3
B	2	28.57	1	1
Total	7		3	4

P.40.2 Educación por rango de edad y sexo en edad de estudiar

Rango	Cantidad	%	Cant. Hombres	%	Cant. Mujeres	%
3. de 7 a 12 años	4	33.33	3	50	1	16.67
4. de 13 a 15 años	4	33.33	1	16.67	3	50
5. de 16 a 18 años	4	33.33	2	33.33	2	33.33
Total	12		6		6	

REPORTE - FRECUENCIA SIMPLE

Fecha Inicio: Fecha Final: Departamento: 07 - EL PARAISO Municipio: 0711 - SAN ANTONIO DE FLORES
Comunidad: 001 - EL CHAGÜITE /

P.40.3 Educación por rango de edad y sexo estudian --

Rango	Hombres	%	Mujeres	%
3. de 7 a 12 años	3	100	1	50
4. de 13 a 15 años	0	0	1	50
5. de 16 a 18 años	0	0	0	0
Total	3		2	

P.40.4 Educación por rango de edad y sexo NO estudian

Rango	Hombres	%	Mujeres	%
3. de 7 a 12 años	0	0	0	0
4. de 13 a 15 años	1	33.33	2	50
5. de 16 a 18 años	2	66.67	2	50
Total	3		4	

P.40.5 Estudiantes fuera de edad para estudiar segun el grado

Grado	Cantidad	% Total	Hombres	Mujeres
Total	0		0	0

P.40.6 Estudiantes fuera de edad para estudiar por rango edad

Rango	Cantidad	% Total	Hombres	%	Mujeres	%
Total	0		0		0	

REPORTE - FRECUENCIA SIMPLE

Fecha Inicio: Fecha Final: Departamento: 07 - EL PARAISO Municipio: 0711 - SAN ANTONIO DE FLORES
Comunidad: 001 - EL CHAGÜITE /

=== H. Datos Fuerza de Trabajo e Ingresos ===

P.41 Fuerza de ingresos por rango de edad

Rango edad	Cantidad	%	Cant. Hombres	%	Cant. Mujeres	%
d. de 13 a 15 años	4	19.05	1	11.11	3	25
e. de 16 a 18 años	4	19.05	2	22.22	2	16.67
g. de 24 a 30 años	1	4.76	0	0	1	8.33
h. de 31 a 40 años	6	28.57	4	44.44	2	16.67
i. de 41 a 50 años	2	9.52	0	0	2	16.67
j. de 51 a 64 años	2	9.52	1	11.11	1	8.33
k. de 65 años y mas	2	9.52	1	11.11	1	8.33
Total	21		9		12	

P.41.1 Rango de ingresos (sin remesas)

Rango ingresos	Cantidad Total	%	Cantidad Hombres	%	Cantidad Mujeres	%
b. 1001 - 2000	3	60	3	60	0	0
c. 2001 - 4000	1	20	1	20	0	0
d. 4001 - 8000	1	20	1	20	0	0
Total	5		5		0	

P.42 Ocupaciones

Respuesta	Cantidad	%
Empleados	0	0
Cuenta Propia	7	100
NC	0	0
Total	7	

P.43 Sectores de Empleo

Respuesta	Cantidad	%
Comercial	0	0
Industrial	0	0
Servicios	0	0
NC	7	100
Total	7	

P.44 Sectores de Cuenta Propia

Respuesta	Cantidad	%
Primario	7	100
Secundario	0	0
Terciario	0	0
NC	0	0
Total	7	

P.45 Genera Empleo en el sector

Respuesta	Cantidad	%
Si	0	0
No	7	100
NC	0	0
Total	7	

P.46 Cuanto Empleo Genera el Sector

Rango	Cantidad	%
1 a 5	0	0
6 a 10	0	0
11 a 15	0	0
16 a 20	0	0
Total	0	

P.47 Miembros de organizaciones

Respuesta	Cantidad	%
Si	2	28.57
No	5	71.43
NC	0	0
Total	7	

P.48 Instituciones de apoyo al sector

REPORTE - FRECUENCIA SIMPLE

Fecha Inicio: Fecha Final: Departamento: 07 - EL PARAISO Municipio: 0711 - SAN ANTONIO DE FLORES
Comunidad: 001 - EL CHAGÜITE /

P.49 Prestamos en la Familia

Respuesta	Cantidad	%
NO	7	100
Total	7	

P.49.1 Prestamo por sexo

Sexo	Cantidad	%
Total	0	

P.50 Reciben Remesas

Respuesta	Cantidad	%
NO	7	100
Total	7	

P.50.1 Rango de ingreso por Remesas

Rango	Cantidad	%
Total	0	

P.51 Rango ingreso familiar

Rango	Cantidad	%
a. < 1000	2	28.57
b. 1001 - 2000	3	42.86
c. 2001 - 4000	1	14.29
d. 4001 - 8000	1	14.29
Total	7	

P.52 Ingreso ajusta para

Tiempos	Cantidad	%
Tres tiempos	7	100
Total	7	

Fuerza de trabajo por sexo

Sexo	Cantidad	%
Masculino	9	42.86
Femenino	12	57.14
Total	21	

Fuerza de trabajo que trabajan

Respuesta	Cantidad	%
NO	16	76.19
SI	5	23.81
Total	21	

Fuerza de trabajo estado civil

Estado civil	Cantidad	%
Soltero	9	42.86
Casado	4	19.05
Union Libre	8	38.1
Total	21	

Personas con ingreso por genero

Genero	Cantidad	Promedio ingreso	%
Hombres	5	3060.00	100
Total	5		

Fuerza de trabajo Emergente

Hombres	Mujeres	Total
		0

Listado de profesiones

Profesion	Cantidad	%
Ama de Casa	9	42.86
Agricultor	4	19.05
No trabaja	4	19.05
Albañil	1	4.76
Alfarero	1	4.76
Estudiante	1	4.76
No Definido	1	4.76
Total	21	

Listado de ocupaciones

REPORTE - FRECUENCIA SIMPLE

Fecha Inicio: **Fecha Final:** **Departamento: 07 - EL PARAISO** **Municipio: 0711 - SAN ANTONIO DE FLORES**
Comunidad: 001 - EL CHAGÜITE /

Ocupacion	Cantidad	%
Ama de Casa	10	47.62
No trabaja	4	19.05
Agricultor	2	9.52
agricultor	2	9.52
Albañil	1	4.76
Estudiante	1	4.76
No Definido	1	4.76
Total	21	

REPORTE - FRECUENCIA SIMPLE

Fecha Inicio: Fecha Final: Departamento: 07 - EL PARAISO Municipio: 0711 - SAN ANTONIO DE FLORES
Comunidad: 001 - EL CHAGÜITE /

=== Datos de Vivienda ===

P.53 Tipo de Vivienda

Tipo	Cantidad	%
Casa	7	100
Apartamento idependiente	0	0
Local NO habitacional	0	0
Cuarto mesón (cuarteria)	0	0
Casa improvisada	0	0
Total	7	

P.54 Tipo de Tenencia

Tipo	Cantidad	%
Propia pagada	4	57.14
Propia pagando	0	0
Alquilada	0	0
Prestada	3	42.86
Total	7	

P.54.1 Dominio

Tipo	Cantidad	%
Pleno	0	0
Útil	4	100
Ocupación	0	0
Posesión	0	0
Total	4	

P.54.2 Sexo propietario

Sexo	Cantidad	%
Hombre	3	75
Mujer	1	25
Ambos	0	0
Total	4	

P.55 Problemas de la vivienda

Problema	Cantidad	%
No tiene repello	7	100
Piso de Tierra	2	28.57
Falta de Ciela Falso	1	14.29
Problemas Estructurales	1	14.29
Techo en mal estado	1	14.29
Ninguno		0

P.55.1 Problema de repello

Lugar	Cantidad	%
Interno	0	0
Externo	0	0
Ambos	7	100
Total	7	

P.56 Material de construcción

Tipo Material	Cantidad	%
Adobe	7	100
Bloque	0	0
Bahareque	0	0
Madera	0	0
Desperdicios	0	0
Ladrillo	0	0
Yugua	0	0
Total	7	

P.57 Material Techo

Tipo	Cantidad	%
Desechos	0	0
Paja o Similar	0	0
Teja de barro	7	100
Lámina Metálica	0	0
Lámina de Asbesto	0	0
Concreto (losa o Terraza)	0	0
Teja americana (Shingle)	0	0
Total	7	

P.58 Material del piso

Tipo	Cantidad	%
Tierra	4	57.14
Plancha de Cemento	3	42.86
Madera rústica	0	0
Ladrillo de barro	0	0
Granito	0	0
Cerámica	0	0
Mosaico	0	0
Total	7	

P.59 Condición de la vivienda

Condición	Cantidad	%
Buena	0	0
Regular	7	100
Mala	0	0
Total	7	

P.60 Tiene Cocina

Respuesta	Cantidad	%
Si	7	100
No	0	0
Total	7	

P.61 Ubicación Cocina

Lugar	Cantidad	%
Dentro de la vivienda	5	71.43
Fuera de la vivienda	2	28.57
En el corredor	0	0
Total	7	

REPORTE - FRECUENCIA SIMPLE

Fecha Inicio: Fecha Final: Departamento: 07 - EL PARAISO Municipio: 0711 - SAN ANTONIO DE FLORES
Comunidad: 001 - EL CHAGÜITE /

P.62 Que utiliza para Cocinar

Tipo	Cantidad	%
Electricidad		0
Gas Volatil (Chimbo)		0
Gas Kerosen		0
Leña	7	100
Eco Fogon		0
Total	7	

P.63 Como consume el agua

Tipo	Cantidad	%
No tratada	4	50
Botellón		0
Filtrada		0
Hervida	1	12.5
Clorada	3	37.5
Total	8	

P.64 Piezas por vivienda

Piezas	Cantidad	%
c. Dos piezas	1	14.29
d. Tres piezas	3	42.86
e. Cuatro o mas	3	42.86
Total	7	

P.65 Baños por vivienda

Rango	Cantidad	%
a. Sin baño	6	85.71
b. Un baño	1	14.29
Total	7	

P.66 Dormitorios por vivienda

Rango	Cantidad	%
b. Un dormintorio	3	42.86
c. Dos dormitorios	4	57.14
Total	7	

P.67 Personas por dormitorio

Rango	Cantidad	%
b. Una persona	1	14.29
c. Dos personas	2	28.57
d. Tres o mas personas	4	57.14
Total	7	

P.68 Familias por vivienda

Rango	Cantidad	%
b. Una familia	7	100
Total	7	

P.69 Emigración

Respuesta	Cantidad	%
Si	1	14.29
No	6	85.71
Total	7	

P.69.1 Razón por la que emigrarón

Razones	Cantidad	%
Economicas	1	100
Violencia generalizada	0	0
Reunificación familiar	0	0
Total	1	

Aldea El Espinal

REPORTE - FRECUENCIA SIMPLE

Fecha Inicio: Fecha Final: Departamento: 07 - EL PARAISO Municipio: 0711 - SAN ANTONIO DE FLORES
Comunidad: 001 - EL ESPINAL /

=== A. DATOS DEMOGRÁFICOS ===

12. Datos de la Familia

Orden	Descripción	Cantidad	%	Hombres	%	Mujeres	%	Hombres Leen	%	Mujeres Leen	%	Hombres no Leen	%	Mujeres no Leen	%
1	Menores de 1 año	0	0	0	0	0	0								
2	De 1 a 4 años	17	13.82	7	11.67	10	15.87								
3	De 5 a 6 años	6	4.88	4	6.67	2	3.17	0	0.00	0	0.00	4	17.39	2	8.70
4	De 7 a 12 años	22	17.89	11	18.33	11	17.46	9	24.32	9	22.50	2	8.70	2	8.70
5	De 13 a 15 años	9	7.32	4	6.67	5	7.94	4	10.81	5	12.50	0	0.00	0	0.00
6	De 16 a 18 años	11	8.94	6	10.00	5	7.94	5	13.51	5	12.50	1	4.35	0	0.00
7	De 19 a 23 años	12	9.76	7	11.67	5	7.94	7	18.92	5	12.50	0	0.00	0	0.00
8	De 24 a 30 años	9	7.32	4	6.67	5	7.94	4	10.81	5	12.50	0	0.00	0	0.00
9	De 31 a 40 años	11	8.94	5	8.33	6	9.52	5	13.51	5	12.50	0	0.00	1	4.35
10	De 41 a 50 años	10	8.13	5	8.33	5	7.94	1	2.70	2	5.00	4	17.39	3	13.04
11	De 51 a 64 años	7	5.69	2	3.33	5	7.94	1	2.70	4	10.00	1	4.35	1	4.35
12	De 65 años y mas	9	7.32	5	8.33	4	6.35	1	2.70	0	0.00	4	17.39	4	17.39
Total		123		60		63		37		40		16		13	

P.12.1 Analfabetismo por rangos de edad

Orden	Descripción	Cantidad	%
4	De 7 a 12 años	4	13.79
5	De 13 a 15 años	0	0
6	De 16 a 18 años	1	3.45
7	De 19 a 23 años	0	0
8	De 24 a 30 años	0	0
9	De 31 a 40 años	1	3.45
10	De 41 a 50 años	7	24.14
11	De 51 a 64 años	2	6.9
12	De 65 años y mas	8	27.59
Total		23	

P.12.2 Cantidad de personas por edad y sexo

Edad	Cantidad Hombres	Cantidad Mujeres	Total
1	2	1	3

REPORTE - FRECUENCIA SIMPLE

Fecha Inicio: **Fecha Final:** **Departamento: 07 - EL PARAISO** **Municipio: 0711 - SAN ANTONIO DE FLORES**
Comunidad: 001 - EL ESPINAL /

P.12.2 Cantidad de personas por edad y sexo

Edad	Cantidad Hombres	Cantidad Mujeres	Total
2	2	4	6
3	2	4	6
4	1	1	2
5	3	0	3
6	1	2	3
7	3	2	5
8	2	2	4
9	0	2	2
10	4	1	5
11	0	3	3
12	2	1	3
13	4	2	6
14	0	3	3
16	2	3	5
17	2	1	3
18	2	1	3
19	1	3	4
20	1	0	1
21	2	1	3
22	1	0	1
23	2	1	3
25	1	2	3
26	0	1	1
27	1	1	2
28	0	1	1
29	1	0	1
30	1	0	1
31	1	1	2
33	1	0	1
34	0	1	1

REPORTE - FRECUENCIA SIMPLE

Fecha Inicio: Fecha Final: Departamento: 07 - EL PARAISO Municipio: 0711 - SAN ANTONIO DE FLORES
Comunidad: 001 - EL ESPINAL /

P.12.2 Cantidad de personas por edad y sexo

Edad	Cantidad Hombres	Cantidad Mujeres	Total
35	1	0	1
36	2	1	3
38	0	2	2
40	0	1	1
41	1	0	1
42	1	1	2
43	0	1	1
46	0	1	1
48	1	2	3
49	1	0	1
50	1	0	1
52	1	1	2
57	0	1	1
59	0	1	1
60	0	1	1
63	1	0	1
64	0	1	1
66	1	0	1
67	0	1	1
70	1	2	3
75	0	1	1
77	1	0	1
78	1	0	1
83	1	0	1
Total	60	63	123

P.13 Cantidad de personas por edad rangos de 5 años

Rango	Cantidad Hombres	Cantidad Mujeres	Total
De 0 a 4 años	7	10	17
De 5 a 9 años	9	8	17
De 10 a 14 años	10	10	20

REPORTE - FRECUENCIA SIMPLE

Fecha Inicio: **Fecha Final:** **Departamento: 07 - EL PARAISO** **Municipio: 0711 - SAN ANTONIO DE FLORES**
Comunidad: 001 - EL ESPINAL /

P.13 Cantidad de personas por edad rangos de 5 años

Rango	Cantidad Hombres	Cantidad Mujeres	Total
De 15 a 19 años	7	8	15
De 20 a 24 años	6	2	8
De 25 a 29 años	3	5	8
De 30 a 34 años	3	2	5
De 35 a 39 años	3	3	6
De 40 a 44 años	2	3	5
De 45 a 49 años	2	3	5
De 50 a 54 años	2	1	3
De 50 a 54 años	2	1	3
De 55 a 59 años	0	2	2
De 60 a 64 años	1	2	3
De 65 a 69 años	1	1	2
De 70 a 74 años	1	2	3
De 75 a 79 años	2	1	3
De 80 a 84 años	1	0	1
De 85 a 89 años	0	0	0
De 90 a 94 años	0	0	0
De 95 a 99 años	0	0	0
De 100 a 104 años	0	0	0
De 105 a 109 años	0	0	0
De 110 a 114 años	0	0	0
Total	60	63	123

P.14 Total madres solteras 7

P.15 Total padres solteros 0

P.16 Cantidad de nacimientos durante el año pasado

Total Niños	Total Niñas	Total Nacimientos	Edad Promedio Madre
1	1	2	43

REPORTE - FRECUENCIA SIMPLE

Fecha Inicio: Fecha Final: Departamento: 07 - EL PARAISO Municipio: 0711 - SAN ANTONIO DE FLORES
Comunidad: 001 - EL ESPINAL /

=== B. DATOS DE SALUD ===

P.17 Rango edad embarazos

Rango	Cantidad	%
g de 25 a 29	1	100
Total	1	

P.17.1 Cantidad de embarazadas

Cantidad
1

P.18 Donde nacio el último niño(a)

Lugar	Cantidad	%
Casa	1	50
Hospital	1	50
Total	2	

19. Hubo alguna muerte materna?

Cuando	Cantidad
Total	0

P.19.1 Muertes durante el parto

Respuesta	Cantidad	%
Si	0	0
No	21	100
Total	21	

P.20 Planifica con su pareja

Respuesta	Cantidad	%
Si	5	23.81
No	16	76.19
Total	21	

P.21 Que tipo de metodo utiliza

Orden	Descripción	Cantidad	%
1	Ritmo	2	40
2	DIU	0	0
3	Pastilla	0	0
4	Preservativo	0	0
5	Inyección	2	40
6	Operación	1	20
7	Implante	0	0
Total		5	

P.21.1 Quien se opero

Respuesta	Cantidad	%
Hombre	0	0
Mujer	1	100
Total	1	

P.22 Muertes de niños(a) menores de 5 años

Respuesta	Cantidad	%
Niños		
Niñas		
Total		

P.23 Se manifestarón enfermedades

Orden	Descripción	T. Manif	%	Hombres	%	Mujeres	%	Publica	%	Privada	%
1	Infecciones respiratorias agudas	51	66.23	22	66.67	29	65.91	51	66.23	0	0
2	Dengue Clásico	0	0	0	0	0	0	0	0	0	0
3	Paludismo	3	3.9	1	3.03	2	4.55	3	3.9	0	0
4	Dengue hemorrágico	0	0	0	0	0	0	0	0	0	0
5	Chagas	0	0	0	0	0	0	0	0	0	0
6	ZIKA	0	0	0	0	0	0	0	0	0	0
7	Chicunguya	1	1.3	0	0	1	2.27	1	1.3	0	0
8	Hipertension Arterial	0	0	0	0	0	0	0	0	0	0
9	Diábetes	2	2.6	0	0	2	4.55	2	2.6	0	0
10	Asma bronquial	2	2.6	0	0	2	4.55	2	2.6	0	0

REPORTE - FRECUENCIA SIMPLE

Fecha Inicio: Fecha Final: Departamento: 07 - EL PARAISO Municipio: 0711 - SAN ANTONIO DE FLORES
Comunidad: 001 - EL ESPINAL /

P.23 Se manifestarón enfermedades

Orden	Descripción	T. Manif	%	Hombres	%	Mujeres	%	Publica	%	Privada	%
11	Epilepsia	0	0	0	0	0	0	0	0	0	0
12	Neumonia	0	0	0	0	0	0	0	0	0	0
13	Consumo de alcohol	0	0	0	0	0	0	0	0	0	0
14	Consumo de drogas	0	0	0	0	0	0	0	0	0	0
15	Tuberculosis	0	0	0	0	0	0	0	0	0	0
16	Cáncer	0	0	0	0	0	0	0	0	0	0
17	Diarreas	8	10.39	5	15.15	3	6.82	8	10.39	0	0
18	De la piel	9	11.69	4	12.12	5	11.36	9	11.69	0	0
19	Discapacidad	1	1.3	1	3.03	0	0	1	1.3	0	0
Total		77		33		44		77		0	

P.24 Personas Vacunadas

Orden	Rango	T. Personas	% Total	Hombres	%	Mujeres	%	Con Vacuna	%	Sin Vacuna	%
1	Menores de 9 años	34	27.64	16	26.67	18	28.57	16	15.24	18	100
2	De 10 a 19 años	35	28.46	17	28.33	18	28.57	35	33.33	0	0
3	De 20 a 64 años	45	36.59	22	36.67	23	36.51	45	42.86	0	0
4	De 65 años y mas	9	7.32	5	8.33	4	6.35	9	8.57	0	0
Total		123		60		63		105		18	

REPORTE - FRECUENCIA SIMPLE

Fecha Inicio: Fecha Final: Departamento: 07 - EL PARAISO Municipio: 0711 - SAN ANTONIO DE FLORES
Comunidad: 001 - EL ESPINAL /

=== C. Seguridad ===

P.25 Casos de violencia

Respuesta	Cantidad	%	Num. Casos
NO	21	100	0
Total	21		

P.26 Victima de violencia

Respuesta	Cantidad	%	Num. Casos
NO	21	100	0
Total	21		

P.27 Que tan seguro estan

Respuesta	Cantidad	%
Estan seguros	21	100
Total	21	

P.28 y 29 Participación

Pregunta	Cantidad	%
Cantidad de Hombres	5	71.43
Cantidad de Mujeres	2	28.57
Total	7	

P.27.1 Motivos de inseguridad

Orden	Robos	Maras	Drogras	Cantinas	Riñas	Violaciones
1	0	0	0	0	0	0
2	0	0	0	0	0	0
3	0	0	0	0	0	0
4	0	0	0	0	0	0
5	0	0	0	0	0	0
6	0	0	0	0	0	0

Participaciones y Expectativas

Rango de miembros	Cantidad
1 Un hombre	5
2 Dos mujeres	2
Total	7

REPORTE - FRECUENCIA SIMPLE

Fecha Inicio: **Fecha Final:** **Departamento: 07 - EL PARAISO** **Municipio: 0711 - SAN ANTONIO DE FLORES**
Comunidad: 001 - EL ESPINAL /

=== E. Datos Servicios Publicos ===

P.30 Servicios públicos que reciben

								Porcentajes							
No.	Servicio	Total	Reciben Si	%	Reciben No	%	-	Bueno	Regular	Malo	ND	-	% B	% R	% M	% ND
1	Agua de pozo propio	21	2	9.52	19	90.48			2		0		0	100	0	0
2	Agua domiciliar de pozo comunal	21	0	0	21	100					0					
3	Acarrea agua de rio o quebrada	21	1	4.76	20	95.24										
4	Agua domiciliar por acueducto	21	16	76.19	5	23.81		15	1		0		93.75	6.25	0	0
5	Agua llave pública / fuente	21	0	0	21	100					0					
6	Reservorio de agua lluvia	21	0	0	21	100					0					
7	Inodoro o servicio sanitario	21	3	14.29	18	85.71			3		0		0	100	0	0
8	Letrina de fosa simple	21	0	0	21	100					0					
9	Letrina de fosa séptica	21	15	71.43	6	28.57		12	2	1	0		80	13.33	6.67	0
10	Usa letrina	21	17	80.95	4	19.05										
11	Recolección de basura	21	11	52.38	10	47.62										
12	Aseo de calles	21	0	0	21	100										
13	Energía eléctrica domiciliar	21	2	9.52	19	90.48		1	1		0		50	50	0	0
14	Teléfono (HONDUTEL)	21	0	0	21	100										
15	Teléfono (Celular móvil o fijo)	21	5	23.81	16	76.19										
16	Alumbrado público	21	2	9.52	19	90.48		1	1		0		50	50	0	0
17	Mantenimiento de calles	21	0	0	21	100					0					

Disposición de escretas: Total: 18 - Porcentaje: 85.71

P.30.1 Dias de la semana que reciben el servicio

Dias	Pozo P.	%	Pozo C.	%	Agua Rio	%	Acued.	%	LLave P.	%	Reser.	%	Recol.	%	Aseo C.	%
0	0	0	0	0	0	0	0	0	0	0	0	0	1	9.09	0	0
1	0	0	0	0	0	0	0	0	0	0	0	0	10	90.91	0	0
2	0	0	0	0	0	0	6	37.5	0	0	0	0	0	0	0	0
7	2	4.88	0	0	1	100	10	62.5	0	0	0	0	0	0	0	0
Total	2		0		1		16		0		0		11		0	

REPORTE - FRECUENCIA SIMPLE

Fecha Inicio: Fecha Final: Departamento: 07 - EL PARAISO Municipio: 0711 - SAN ANTONIO DE FLORES
Comunidad: 001 - EL ESPINAL /

=== F. Seguridad Alimentaria ===

P.31 Trabajan la tierra

Respuesta	Cantidad	%
SI	19	90.48
NO	2	9.52
Total	21	

P.31.1 Trabajan la tierra sexo

Sexo	Cantidad	%
Hombres	27	93.1
Mujeres	2	6.9
Total	29	

P.31.2 Personas que trabajan la tierra

Numero	Cantidad	%
1	13	68.42
2	2	10.53
3	4	21.05
Total	29	

P.32 Tipo de tenencia de la tierra

Tipo	Cantidad	%
Propia pagada	5	23.81
Alquilada	2	9.52
Prestada	14	66.67
Total	21	

P.32.1 Tipo Dominio

Tipo	Cantidad	%
Pleno	3	60
Util	2	40
Total	5	

P.33 Producen alimentos en la familia

Respuesta	Cantidad	%
SI	19	90.48
NO	2	9.52
Total	21	

P.34 Producen para autoconsumo

Respuesta	Cantidad	%
SI	18	94.74
NO	1	5.26
Total	19	

P.37 Obtiene excedentes para la venta

Respuesta	Cantidad	%
SI	2	10.53
NO	17	89.47
Total	19	

P.35 Que se sembro y cuanto se produjo durante el año pasado.

	Maiz	Frijol	Maicillo	Café	Caña	Otro
Quintales	379	15	184	0	0	0
Tareas	451	86	66	0	0	0

P.36 Área en tareas con sistema de riego

	Goteo	Aspersión	Ninguno	Otro
Tareas	0	0	0	0

P.38 Huertos familiares

Respuesta	Cantidad	%
Si	1	4.76
No	20	95.24
Total	21	

P.39 Tienen animales domesticos

Respuesta	Cantidad	%
Si	21	100.00
No	0	0.00
Total	21	

P.39.1 Cantidad de animales domesticos

Tipo	Cantidad	Hogares	%
Aves	133	20	95.24
Bovino	29	3	14.29
Caprino	4	1	4.76
Equino	48	11	52.38
Porcino	4	3	14.29
Piscicultura	30	1	4.76
Apicultura	0	0	0
Domésticos	29	14	66.67

REPORTE - FRECUENCIA SIMPLE

Fecha Inicio: Fecha Final: Departamento: 07 - EL PARAISO Municipio: 0711 - SAN ANTONIO DE FLORES
Comunidad: 001 - EL ESPINAL /

=== G. Datos de Educación ===

P.40 Nivel de Educación por Sexo en edad de estudiar

Nivel E.	Cantidad	% Total	Cant. Hombres	(%)	Cant. Mujeres	(%)
PE	3	5	3	9.38	0	0
1	3	5	1	3.13	2	7.14
2	5	8.33	1	3.13	4	14.29
3	4	6.67	2	6.25	2	7.14
4	3	5	1	3.13	2	7.14
5	10	16.67	7	21.88	3	10.71
6	28	46.67	15	46.88	13	46.43
B	4	6.67	2	6.25	2	7.14
Total	60		32		28	

P.40.1 Personas Estudiando - Estudian

Nivel E.	Estudia	(%)	Estudian H	Estudian M
PE	3	9.38	3	0
1	3	9.38	1	2
2	5	15.63	1	4
3	3	9.38	2	1
4	3	9.38	1	2
5	7	21.88	4	3
6	7	21.88	3	4
B	1	3.13	0	1
Total	32		15	17

REPORTE - FRECUENCIA SIMPLE

Fecha Inicio: Fecha Final: Departamento: 07 - EL PARAISO Municipio: 0711 - SAN ANTONIO DE FLORES
Comunidad: 001 - EL ESPINAL /

P.40.2 Personas Estudiando - NO Estudian

Nivel E.	NO Estudia	(%)	No estudian H	No estudian M
PE	0	0	0	0
1	0	0	0	0
2	0	0	0	0
3	1	3.57	0	1
4	0	0	0	0
5	3	10.71	3	0
6	21	75	12	9
B	3	10.71	2	1
Total	28		17	11

P.40.2 Educación por rango de edad y sexo en edad de estudiar

Rango	Cantidad	%	Cant. Hombres	%	Cant. Mujeres	%
2. de 5 a 6 años	6	10	4	12.5	2	7.14
3. de 7 a 12 años	22	36.67	11	34.38	11	39.29
4. de 13 a 15 años	9	15	4	12.5	5	17.86
5. de 16 a 18 años	11	18.33	6	18.75	5	17.86
6. de 19 a 23 años	12	20	7	21.88	5	17.86
Total	60		32		28	

P.40.3 Educación por rango de edad y sexo estudian --

Rango	Hombres	%	Mujeres	%
2. de 5 a 6 años	4	26.67	2	11.76
3. de 7 a 12 años	8	53.33	9	52.94
4. de 13 a 15 años	0	0	3	17.65
5. de 16 a 18 años	0	0	1	5.88
6. de 19 a 23 años	3	20	2	11.76
Total	15		17	

P.40.4 Educación por rango de edad y sexo NO estudian

Rango	Hombres	%	Mujeres	%
2. de 5 a 6 años	0	0	0	0
3. de 7 a 12 años	3	17.65	2	18.18
4. de 13 a 15 años	4	23.53	2	18.18
5. de 16 a 18 años	6	35.29	4	36.36
6. de 19 a 23 años	4	23.53	3	27.27
Total	17		11	

REPORTE - FRECUENCIA SIMPLE

Fecha Inicio: Fecha Final: Departamento: 07 - EL PARAISO Municipio: 0711 - SAN ANTONIO DE FLORES
Comunidad: 001 - EL ESPINAL /

P.40.5 Estudiantes fuera de edad para estudiar segun el grado

Grado	Cantidad	% Total	Hombres	Mujeres
3	1	12.50	0	1
4	1	12.50	0	1
6	2	25.00	1	1
7	4	50.00	2	2
Total	8		3	5

P.40.6 Estudiantes fuera de edad para estudiar por rango edad

Rango	Cantidad	% Total	Hombres	%	Mujeres	%
4. de 13 a 15 años	2	25.00	0	0.00	2	40.00
5. de 16 a 18 años	1	12.50	0	0.00	1	20.00
6. de 19 a 23 años	5	62.50	3	100.00	2	40.00
Total	8		3		5	

REPORTE - FRECUENCIA SIMPLE

Fecha Inicio: Fecha Final: Departamento: 07 - EL PARAISO Municipio: 0711 - SAN ANTONIO DE FLORES
Comunidad: 001 - EL ESPINAL /

=== H. Datos Fuerza de Trabajo e Ingresos ===

P.41 Fuerza de ingresos por rango de edad

Rango edad	Cantidad	%	Cant. Hombres	%	Cant. Mujeres	%
c. de 7 a 12 años	11	12.36	6	13.64	5	11.11
d. de 13 a 15 años	9	10.11	4	9.09	5	11.11
e. de 16 a 18 años	11	12.36	6	13.64	5	11.11
f. de 19 a 23 años	12	13.48	7	15.91	5	11.11
g. de 24 a 30 años	9	10.11	4	9.09	5	11.11
h. de 31 a 40 años	11	12.36	5	11.36	6	13.33
i. de 41 a 50 años	10	11.24	5	11.36	5	11.11
j. de 51 a 64 años	7	7.87	2	4.55	5	11.11
k. de 65 años y mas	9	10.11	5	11.36	4	8.89
Total	89		44		45	

P.41.1 Rango de ingresos (sin remesas)

Rango ingresos	Cantidad Total	%	Cantidad Hombres	%	Cantidad Mujeres	%
a. < 1000	18	81.82	15	78.95	3	100
b. 1001 - 2000	4	18.18	4	21.05	0	0
Total	22		19		3	

P.42 Ocupaciones

Respuesta	Cantidad	%
Empleados	0	0
Cuenta Propia	21	100
NC	0	0
Total	21	

P.43 Sectores de Empleo

Respuesta	Cantidad	%
Comercial	0	0
Industrial	0	0
Servicios	0	0
NC	21	100
Total	21	

P.44 Sectores de Cuenta Propia

Respuesta	Cantidad	%
Primario	21	100
Secundario	0	0
Terciario	0	0
NC	0	0
Total	21	

P.45 Genera Empleo en el sector

Respuesta	Cantidad	%
Si	0	0
No	21	100
NC	0	0
Total	21	

P.46 Cuanto Empleo Genera el Sector

Rango	Cantidad	%
1 a 5	0	0
6 a 10	0	0
11 a 15	0	0
16 a 20	0	0
Total	0	

P.47 Miembros de organizaciones

Respuesta	Cantidad	%
Si	6	28.57
No	15	71.43
NC	0	0
Total	21	

REPORTE - FRECUENCIA SIMPLE

Fecha Inicio: Fecha Final: Departamento: 07 - EL PARAISO Municipio: 0711 - SAN ANTONIO DE FLORES
Comunidad: 001 - EL ESPINAL /

P.48 Instituciones de apoyo al sector

P.49 Prestamos en la Familia

Respuesta	Cantidad	%
NO	21	100
Total	21	

P.49.1 Prestamo por sexo

Sexo	Cantidad	%
Total	0	

P.50 Reciben Remesas

Respuesta	Cantidad	%
NO	20	95.24
SI	1	4.76
Total	21	

P.50.1 Rango de ingreso por Remesas

Rango	Cantidad	%
b. 1001 - 2000	1	100
Total	1	

P.51 Rango ingreso familiar

Rango	Cantidad	%
a. < 1000	12	57.14
b. 1001 - 2000	5	23.81
c. 2001 - 4000	4	19.05
Total	21	

P.52 Ingreso ajusta para

Tiempos	Cantidad	%
Tres tiempos	3	14.29
Dos tiempos	16	76.19
Un tiempo	2	9.52
Total	21	

Fuerza de trabajo por sexo

Sexo	Cantidad	%
Masculino	44	49.44
Femenino	45	50.56
Total	89	

Fuerza de trabajo que trabajan

Respuesta	Cantidad	%
NO	67	75.28
SI	22	24.72
Total	89	

Fuerza de trabajo estado civil

Estado civil	Cantidad	%
Soltero	51	57.3
Casado	10	11.24
Divorsiado	1	1.12
Union Libre	27	30.34
Total	89	

Personas con ingreso por genero

Genero	Cantidad	Promedio ingreso	%
Hombres	19	1077.89	86.36
Mujeres	3	666.67	13.64
Total	22		

Fuerza de trabajo Emergente

Hombres	Mujeres	Total
		0

Listado de profesiones

Profesion	Cantidad	%
Ama de Casa	35	39.33
Agricultor	29	32.58
Estudiante	12	13.48
No trabaja	7	7.87
Jornalero	3	3.37
Ordeñador	1	1.12

REPORTE - FRECUENCIA SIMPLE

Fecha Inicio: **Fecha Final:** **Departamento: 07 - EL PARAISO** **Municipio: 0711 - SAN ANTONIO DE FLORES**
Comunidad: 001 - EL ESPINAL /

Bachiller Agricola	1	1.12
Fontanero	1	1.12
Total	89	

Listado de ocupaciones

Ocupacion	Cantidad	%
Ama de Casa	35	39.33
agricultor	14	15.73
Agricultor	14	15.73
Estudiante	12	13.48
No trabaja	8	8.99
Jornalero	3	3.37
Ordeñador	1	1.12
Fontanero	1	1.12
No Definido	1	1.12
Total	89	

REPORTE - FRECUENCIA SIMPLE

Fecha Inicio: Fecha Final: Departamento: 07 - EL PARAISO Municipio: 0711 - SAN ANTONIO DE FLORES
Comunidad: 001 - EL ESPINAL /

=== Datos de Vivienda ===

P.53 Tipo de Vivienda

Tipo	Cantidad	%
Casa	21	100
Apartamento idependiente	0	0
Local NO habitacional	0	0
Cuarto mesón (cuarteria)	0	0
Casa improvisada	0	0
Total	21	

P.54 Tipo de Tenencia

Tipo	Cantidad	%
Propia pagada	19	90.48
Propia pagando	0	0
Alquilada	0	0
Prestada	2	9.52
Total	21	

P.54.1 Dominio

Tipo	Cantidad	%
Pleno	15	78.95
Útil	4	21.05
Ocupación	0	0
Posesión	0	0
Total	19	

P.54.2 Sexo propietario

Sexo	Cantidad	%
Hombre	15	78.95
Mujer	4	21.05
Ambos	0	0
Total	19	

P.55 Problemas de la vivienda

Problema	Cantidad	%
No tiene repello	18	85.71
Piso de Tierra	12	57.14
Falta de Ciela Falso	1	4.76
Problemas Estructurales	1	4.76
Techo en mal estado	6	28.57
Ninguno	3	14.29

P.55.1 Problema de repello

Lugar	Cantidad	%
Interno	5	27.78
Externo	1	5.56
Ambos	12	66.67
Total	18	

P.56 Material de construcción

Tipo Material	Cantidad	%
Adobe	20	95.24
Bloque	1	4.76
Bahareque	0	0
Madera	0	0
Desperdicios	0	0
Ladrillo	0	0
Yugua	0	0
Total	21	

P.57 Material Techo

Tipo	Cantidad	%
Desechos	0	0
Paja o Similar	1	4.76
Teja de barro	17	80.95
Lámina Metálica	3	14.29
Lámina de Asbesto	0	0
Concreto (losa o Terraza)	0	0
Teja americana (Shingle)	0	0
Total	21	

P.58 Material del piso

Tipo	Cantidad	%
Tierra	13	61.9
Plancha de Cemento	8	38.1
Madera rústica	0	0
Ladrillo de barro	0	0
Granito	0	0
Cerámica	0	0
Mosaico	0	0
Total	21	

P.59 Condición de la vivienda

Condición	Cantidad	%
Buena	2	9.52
Regular	19	90.48
Mala	0	0
Total	21	

P.60 Tiene Cocina

Respuesta	Cantidad	%
Si	21	100
No	0	0
Total	21	

P.61 Ubicación Cocina

Lugar	Cantidad	%
Dentro de la vivienda	13	61.9
Fuera de la vivienda	5	23.81
En el corredor	3	14.29
Total	21	

REPORTE - FRECUENCIA SIMPLE

Fecha Inicio: Fecha Final: Departamento: 07 - EL PARAISO Municipio: 0711 - SAN ANTONIO DE FLORES
Comunidad: 001 - EL ESPINAL /

P.62 Que utiliza para Cocinar

Tipo	Cantidad	%
Electricidad		0
Gas Volatil (Chimbo)		0
Gas Kerosen		0
Leña	21	100
Eco Fogon		0
Total	21	

P.63 Como consume el agua

Tipo	Cantidad	%
No tratada	9	42.86
Botellón		0
Filtrada		0
Hervida		0
Clorada	12	57.14
Total	21	

P.64 Piezas por vivienda

Piezas	Cantidad	%
c. Dos piezas	1	4.76
d. Tres piezas	8	38.1
e. Cuatro o mas	12	57.14
Total	21	

P.65 Baños por vivienda

Rango	Cantidad	%
a. Sin baño	16	76.19
b. Un baño	5	23.81
Total	21	

P.66 Dormitorios por vivienda

Rango	Cantidad	%
b. Un dormintorio	10	47.62
c. Dos dormitorios	9	42.86
d. Tres o mas dormitorios	2	9.52
Total	21	

P.67 Personas por dormitorio

Rango	Cantidad	%
b. Una persona	1	4.76
c. Dos personas	5	23.81
d. Tres o mas personas	15	71.43
Total	21	

P.68 Familias por vivienda

Rango	Cantidad	%
b. Una familia	20	95.24
c. Dos familias	1	4.76
Total	21	

P.69 Emigración

Respuesta	Cantidad	%
Si	10	47.62
No	11	52.38
Total	21	

P.69.1 Razón por la que emigrarón

Razones	Cantidad	%
Economicas	9	90
Violencia generalizada	0	0
Reunificación familiar	1	10
Total	10	

Aldea de Mandasta

REPORTE - FRECUENCIA SIMPLE

Fecha Inicio: Fecha Final: Departamento: 07 - EL PARAISO Municipio: 0711 - SAN ANTONIO DE FLORES
Comunidad: 001 - MANDASTA /

=== A. DATOS DEMOGRÁFICOS ===

12. Datos de la Familia

Orden	Descripción	Cantidad	%	Hombres	%	Mujeres	%	Hombres Leen	%	Mujeres Leen	%	Hombres no Leen	%	Mujeres no Leen	%
1	Menores de 1 año	11	1.19	7	1.55	4	0.84								
2	De 1 a 4 años	75	8.09	36	7.95	39	8.23								
3	De 5 a 6 años	41	4.42	25	5.52	16	3.38	3	0.84	1	0.27	22	23.91	13	13.68
4	De 7 a 12 años	114	12.30	59	13.02	55	11.60	59	16.43	54	14.32	0	0.00	1	1.05
5	De 13 a 15 años	45	4.85	21	4.64	24	5.06	20	5.57	23	6.10	1	1.09	1	1.05
6	De 16 a 18 años	66	7.12	30	6.62	36	7.59	29	8.08	34	9.02	1	1.09	2	2.11
7	De 19 a 23 años	62	6.69	26	5.74	36	7.59	24	6.69	35	9.28	2	2.17	1	1.05
8	De 24 a 30 años	81	8.74	39	8.61	42	8.86	38	10.58	40	10.61	1	1.09	2	2.11
9	De 31 a 40 años	130	14.02	59	13.02	71	14.98	56	15.60	67	17.77	3	3.26	4	4.21
10	De 41 a 50 años	97	10.46	50	11.04	47	9.92	45	12.53	40	10.61	5	5.43	7	7.37
11	De 51 a 64 años	109	11.76	52	11.48	57	12.03	45	12.53	46	12.20	7	7.61	11	11.58
12	De 65 años y mas	96	10.36	49	10.82	47	9.92	40	11.14	37	9.81	9	9.78	10	10.53
Total		927		453		474		359		377		51		52	

P.12.1 Analfabetismo por rangos de edad

Orden	Descripción	Cantidad	%
4	De 7 a 12 años	1	0.97
5	De 13 a 15 años	2	1.94
6	De 16 a 18 años	3	2.91
7	De 19 a 23 años	3	2.91
8	De 24 a 30 años	3	2.91
9	De 31 a 40 años	7	6.8
10	De 41 a 50 años	12	11.65
11	De 51 a 64 años	18	17.48
12	De 65 años y mas	19	18.45
Total		68	

P.12.2 Cantidad de personas por edad y sexo

Edad	Cantidad Hombres	Cantidad Mujeres	Total
0	7	4	11

REPORTE - FRECUENCIA SIMPLE

Fecha Inicio: Fecha Final: Departamento: 07 - EL PARAISO Municipio: 0711 - SAN ANTONIO DE FLORES
Comunidad: 001 - MANDASTA /

P.12.2 Cantidad de personas por edad y sexo

Edad	Cantidad Hombres	Cantidad Mujeres	Total
1	9	6	15
2	12	15	27
3	10	8	18
4	5	10	15
5	12	9	21
6	13	7	20
7	4	9	13
8	12	14	26
9	9	7	16
10	11	10	21
11	8	8	16
12	15	7	22
13	1	7	8
14	11	10	21
15	9	7	16
16	6	15	21
17	9	14	23
18	15	7	22
19	7	6	13
20	7	9	16
21	3	9	12
22	5	6	11
23	4	6	10
24	2	7	9
25	5	8	13
26	4	6	10
27	4	6	10
28	9	5	14
29	7	1	8
30	8	9	17

REPORTE - FRECUENCIA SIMPLE

Fecha Inicio: **Fecha Final:** **Departamento: 07 - EL PARAISO** **Municipio: 0711 - SAN ANTONIO DE FLORES**
Comunidad: 001 - MANDASTA /

P.12.2 Cantidad de personas por edad y sexo

Edad	Cantidad Hombres	Cantidad Mujeres	Total
31	0	4	4
32	7	8	15
33	5	5	10
34	7	11	18
35	3	5	8
36	6	5	11
37	3	7	10
38	7	9	16
39	9	6	15
40	12	11	23
41	9	2	11
42	8	6	14
43	5	7	12
44	3	3	6
45	7	3	10
46	7	6	13
47	3	6	9
48	2	7	9
49	1	5	6
50	5	2	7
51	1	3	4
52	4	5	9
53	4	6	10
54	3	5	8
55	3	4	7
56	5	3	8
57	3	6	9
58	3	6	9
59	6	4	10
60	8	4	12

REPORTE - FRECUENCIA SIMPLE

Fecha Inicio: Fecha Final: Departamento: 07 - EL PARAISO Municipio: 0711 - SAN ANTONIO DE FLORES
Comunidad: 001 - MANDASTA /

P.12.2 Cantidad de personas por edad y sexo

Edad	Cantidad Hombres	Cantidad Mujeres	Total
61	1	3	4
62	4	4	8
63	3	1	4
64	4	3	7
65	4	4	8
66	2	2	4
67	3	2	5
68	0	2	2
69	3	2	5
70	3	4	7
71	1	3	4
72	3	3	6
73	2	2	4
74	2	1	3
75	3	1	4
76	2	2	4
77	5	2	7
78	4	5	9
79	1	0	1
80	2	3	5
81	1	0	1
82	0	2	2
83	1	1	2
84	2	0	2
85	3	0	3
88	1	1	2
89	0	1	1
90	0	1	1
92	1	1	2
94	0	1	1

REPORTE - FRECUENCIA SIMPLE

Fecha Inicio: Fecha Final: Departamento: 07 - EL PARAISO Municipio: 0711 - SAN ANTONIO DE FLORES
Comunidad: 001 - MANDASTA /

P.12.2 Cantidad de personas por edad y sexo

Edad	Cantidad Hombres	Cantidad Mujeres	Total
96	0	1	1
Total	453	474	927

P.13 Cantidad de personas por edad rangos de 5 años

Rango	Cantidad Hombres	Cantidad Mujeres	Total
De 0 a 4 años	43	43	86
De 5 a 9 años	50	46	96
De 10 a 14 años	46	42	88
De 15 a 19 años	46	49	95
De 20 a 24 años	21	37	58
De 25 a 29 años	29	26	55
De 30 a 34 años	27	37	64
De 35 a 39 años	28	32	60
De 40 a 44 años	37	29	66
De 45 a 49 años	20	27	47
De 50 a 54 años	17	21	38
De 50 a 54 años	17	21	38
De 55 a 59 años	20	23	43
De 60 a 64 años	20	15	35
De 65 a 69 años	12	12	24
De 70 a 74 años	11	13	24
De 75 a 79 años	15	10	25
De 80 a 84 años	6	6	12
De 85 a 89 años	4	2	6
De 90 a 94 años	1	3	4
De 95 a 99 años	0	1	1
De 100 a 104 años	0	0	0
De 105 a 109 años	0	0	0
De 110 a 114 años	0	0	0
Total	453	474	927

REPORTE - FRECUENCIA SIMPLE

Fecha Inicio: **Fecha Final:** **Departamento: 07 - EL PARAISO** **Municipio: 0711 - SAN ANTONIO DE FLORES**
Comunidad: 001 - MANDASTA /

P.14 Total madres solteras 37
P.15 Total padres solteros 4

P.16 Cantidad de nacimientos durante el año pasado

Total Niños	Total Niñas	Total Nacimientos	Edad Promedio Madre
2	5	7	26.17

REPORTE - FRECUENCIA SIMPLE

Fecha Inicio: Fecha Final: Departamento: 07 - EL PARAISO Municipio: 0711 - SAN ANTONIO DE FLORES
Comunidad: 001 - MANDASTA /

=== B. DATOS DE SALUD ===

P.17 Rango edad embarazos

Rango	Cantidad	%
d de 15 a 19	1	100
Total	1	

P.17.1 Cantidad de embarazadas

Cantidad
1

P.18 Donde nacio el último niño(a)

Lugar	Cantidad	%
Casa	1	14.29
Hospital	6	85.71
Total	7	

19. Hubo alguna muerte materna?

Cuando	Cantidad
Total	0

P.19.1 Muertes durante el parto

Respuesta	Cantidad	%
Si	0	0
No	243	100
Total	243	

P.20 Planifica con su pareja

Respuesta	Cantidad	%
Si	52	21.4
No	191	78.6
Total	243	

P.21 Que tipo de metodo utiliza

Orden	Descripción	Cantidad	%
1	Ritmo	0	0
2	DIU	6	11.54
3	Pastilla	11	21.15
4	Preservativo	1	1.92
5	Inyección	22	42.31
6	Operación	7	13.46
7	Implante	5	9.62
Total		52	

P.21.1 Quien se opero

Respuesta	Cantidad	%
Hombre	0	0
Mujer	7	100
Total	7	

P.22 Muertes de niños(a) menores de 5 años

Respuesta	Cantidad	%
Niños		
Niñas		
Total		

P.23 Se manifestarón enfermedades

Orden	Descripción	T. Manif	%	Hombres	%	Mujeres	%	Publica	%	Privada	%
1	Infecciones respiratorias agudas	14	13.21	6	14.29	8	12.5	14	13.33	0	0
2	Dengue Clásico	9	8.49	3	7.14	6	9.38	9	8.57	0	0
3	Paludismo	0	0	0	0	0	0	0	0	0	0
4	Dengue hemorrágico	1	0.94	0	0	1	1.56	1	0.95	0	0
5	Chagas	2	1.89	1	2.38	1	1.56	2	1.9	0	0
6	ZIKA	1	0.94	0	0	1	1.56	1	0.95	0	0
7	Chicunguya	7	6.6	1	2.38	6	9.38	6	5.71	0	0
8	Hipertension Arterial	9	8.49	3	7.14	6	9.38	9	8.57	0	0
9	Diábetes	17	16.04	7	16.67	10	15.63	17	16.19	0	0
10	Asma bronquial	11	10.38	4	9.52	7	10.94	11	10.48	0	0

REPORTE - FRECUENCIA SIMPLE

Fecha Inicio: Fecha Final: Departamento: 07 - EL PARAISO Municipio: 0711 - SAN ANTONIO DE FLORES
Comunidad: 001 - MANDASTA /

P.23 Se manifestarón enfermedades

Orden	Descripción	T. Manif	%	Hombres	%	Mujeres	%	Publica	%	Privada	%
11	Epilepsia	2	1.89	0	0	2	3.13	2	1.9	0	0
12	Neumonia	6	5.66	3	7.14	3	4.69	6	5.71	0	0
13	Consumo de alcohol	1	0.94	1	2.38	0	0	1	0.95	0	0
14	Consumo de drogas	0	0	0	0	0	0	0	0	0	0
15	Tuberculosis	0	0	0	0	0	0	0	0	0	0
16	Cáncer	1	0.94	0	0	1	1.56	1	0.95	0	0
17	Diarreas	3	2.83	2	4.76	1	1.56	3	2.86	0	0
18	De la piel	9	8.49	3	7.14	6	9.38	9	8.57	0	0
19	Discapacidad	13	12.26	8	19.05	5	7.81	13	12.38	0	0
Total		106		42		64		105		0	

P.24 Personas Vacunadas

Orden	Rango	T. Personas	% Total	Hombres	%	Mujeres	%	Con Vacuna	%	Sin Vacuna	%
1	Menores de 9 años	182	19.63	93	20.53	89	18.78	130	14.89	52	96.3
2	De 10 a 19 años	183	19.74	92	20.31	91	19.2	181	20.73	2	3.7
3	De 20 a 64 años	466	50.27	219	48.34	247	52.11	466	53.38	0	0
4	De 65 años y mas	96	10.36	49	10.82	47	9.92	96	11	0	0
Total		927		453		474		873		54	

REPORTE - FRECUENCIA SIMPLE

Fecha Inicio: Fecha Final: Departamento: 07 - EL PARAISO Municipio: 0711 - SAN ANTONIO DE FLORES
Comunidad: 001 - MANDASTA /

=== C. Seguridad ===

P.25 Casos de violencia

Respuesta	Cantidad	%	Num. Casos
SI	4	1.65	4
NO	239	98.35	0
Total	243		

P.26 Victima de violencia

Respuesta	Cantidad	%	Num. Casos
SI	1	0.41	1
NO	242	99.59	0
Total	243		

P.27 Que tan seguro estan

Respuesta	Cantidad	%
Estan seguros	232	95.47
NO estan seguros	11	4.53
Total	243	

P.28 y 29 Participación

Pregunta	Cantidad	%
Cantidad de Hombres	11	55
Cantidad de Mujeres	9	45
Total	20	

P.27.1 Motivos de inseguridad

Orden	Robos	Maras	Drogras	Cantinas	Riñas	Violaciones
1	11	0	0	0	0	0
2	0	0	0	0	0	0
3	0	0	0	0	0	0
4	0	0	0	0	0	0
5	0	0	0	0	0	0
6	0	0	0	0	0	0

Participaciones y Expectativas

Rango de miembros	Cantidad
1 Una mujer	5
1 Un hombre	9
2 Dos hombres	2
2 Dos mujeres	4
Total	20

REPORTE - FRECUENCIA SIMPLE

Fecha Inicio: **Fecha Final:** **Departamento: 07 - EL PARAISO** **Municipio: 0711 - SAN ANTONIO DE FLORES**
Comunidad: 001 - MANDASTA /

=== E. Datos Servicios Publicos ===

P.30 Servicios públicos que reciben

								Porcentajes							
No.	Servicio	Total	Reciben Si	%	Reciben No	%	-	Bueno	Regular	Malo	ND	-	% B	% R	% M	% ND
1	Agua de pozo propio	243	5	2.06	238	97.94		4	1		0		80	20	0	0
2	Agua domiciliar de pozo comunal	243	17	7	226	93		7	9	1	0		41.18	52.94	5.88	0
3	Acarrea agua de rio o quebrada	243	2	0.82	241	99.18										
4	Agua domiciliar por acueducto	243	126	51.85	117	48.15		91	35		0		72.22	27.78	0	0
5	Agua llave pública / fuente	243	67	27.57	176	72.43		7	58	2	0		10.45	86.57	2.99	0
6	Reservorio de agua lluvia	243	0	0	243	100					0					
7	Inodoro o servicio sanitario	243	2	0.82	241	99.18		2			0		100	0	0	0
8	Letrina de fosa simple	243	5	2.06	238	97.94		1	4		0		20	80	0	0
9	Letrina de fosa séptica	243	202	83.13	41	16.87		91	96	15	0		45.05	47.52	7.43	0
10	Usa letrina	243	193	79.42	50	20.58										
11	Recolección de basura	243	117	48.15	126	51.85										
12	Aseo de calles	243	16	6.58	227	93.42										
13	Energía eléctrica domiciliar	243	214	88.07	29	11.93		104	108	2	0		48.6	50.47	0.93	0
14	Teléfono (HONDUTEL)	243	22	9.05	221	90.95										
15	Teléfono (Celular móvil o fijo)	243	165	67.9	78	32.1										
16	Alumbrado público	243	190	78.19	53	21.81		75	85	30	0		39.47	44.74	15.79	0
17	Mantenimiento de calles	243	2	0.82	241	99.18		1	1		0		50	50	0	0

Disposición de escretas: Total: 209 - Porcentaje: 86.01

REPORTE - FRECUENCIA SIMPLE

Fecha Inicio: **Fecha Final:** **Departamento: 07 - EL PARAISO** **Municipio: 0711 - SAN ANTONIO DE FLORES**
Comunidad: 001 - MANDASTA /

P.30.1 Dias de la semana que reciben el servicio

Dias	Pozo P.	%	Pozo C.	%	Agua Rio	%	Acued.	%	LLave P.	%	Reser.	%	Recol.	%	Aseo C.	%
0	0	0	0	0	0	0	1	0.79	2	2.99	0	0	20	17.09	7	43.75
1	0	0	0	0	0	0	0	0	0	0	0	0	96	82.05	9	56.25
2	0	0	0	0	0	0	1	0.79	0	0	0	0	0	0	0	0
3	2	4.88	6	35.29	0	0	18	14.29	12	17.91	0	0	1	0.85	0	0
4	0	0	0	0	0	0	9	7.14	0	0	0	0	0	0	0	0
7	3	7.32	11	64.71	2	100	97	76.98	53	79.1	0	0	0	0	0	0
Total	5		17		2		126		67		0		117		16	

REPORTE - FRECUENCIA SIMPLE

Fecha Inicio: Fecha Final: Departamento: 07 - EL PARAISO Municipio: 0711 - SAN ANTONIO DE FLORES
Comunidad: 001 - MANDASTA /

=== F. Seguridad Alimentaria ===

P.31 Trabajan la tierra

Respuesta	Cantidad	%
SI	146	60.08
NO	97	39.92
Total	243	

P.31.1 Trabajan la tierra sexo

Sexo	Cantidad	%
Hombres	151	92.64
Mujeres	12	7.36
Total	163	

P.31.2 Personas que trabajan la tierra

Numero	Cantidad	%
1	135	92.47
2	9	6.16
5	2	1.37
Total	163	

P.32 Tipo de tenencia de la tierra

Tipo	Cantidad	%
Propia pagada	124	51.03
Alquilada	17	7
Prestada	27	11.11
En litigio	2	0.82
No tiene	73	30.04
Total	243	

P.32.1 Tipo Dominio

Tipo	Cantidad	%
Pleno	65	52.42
Util	59	47.58
Total	124	

P.33 Producen alimentos en la familia

Respuesta	Cantidad	%
SI	149	61.32
NO	94	38.68
Total	243	

P.34 Producen para autoconsumo

Respuesta	Cantidad	%
SI	40	26.85
NO	109	73.15
Total	149	

P.37 Obtiene excedentes para la venta

Respuesta	Cantidad	%
SI	21	14.09
NO	128	85.91
Total	149	

P.35 Que se sembro y cuanto se produjo durante el año pasado.

	Maiz	Frijol	Maicillo	Café	Caña	Otro
Quintales	827	442	111	355	0	0
Tareas	235	171	31	135	0	0

P.36 Área en tareas con sistema de riego

	Goteo	Aspersión	Ninguno	Otro
Tareas	0	0	0	0

P.38 Huertos familiares

Respuesta	Cantidad	%
Si	7	2.88
No	236	97.12
Total	243	

P.39 Tienen animales domesticos

Respuesta	Cantidad	%
Si	188	77.37
No	55	22.63
Total	243	

P.39.1 Cantidad de animales domesticos

Tipo	Cantidad	Hogares	%
Aves	902	143	76.06
Bovino	39	9	4.79
Caprino	4	2	1.06
Equino	19	16	8.51
Porcino	32	15	7.98
Piscicultura	30	1	0.53
Apicultura	0	0	0
Domésticos	447	166	88.3

REPORTE - FRECUENCIA SIMPLE

Fecha Inicio: Fecha Final: Departamento: 07 - EL PARAISO Municipio: 0711 - SAN ANTONIO DE FLORES
Comunidad: 001 - MANDASTA /

=== G. Datos de Educación ===

P.40 Nivel de Educación por Sexo en edad de estudiar

Nivel E.	Cantidad	% Total	Cant. Hombres	(%)	Cant. Mujeres	(%)
PE	14	4.27	7	4.35	7	4.19
1	21	6.4	14	8.7	7	4.19
2	19	5.79	5	3.11	14	8.38
3	18	5.49	11	6.83	7	4.19
4	20	6.1	10	6.21	10	5.99
5	21	6.4	11	6.83	10	5.99
6	30	9.15	21	13.04	9	5.39
B	138	42.07	63	39.13	75	44.91
D	45	13.72	18	11.18	27	16.17
U	2	0.61	1	0.62	1	0.6
Total	328		161		167	

P.40.1 Personas Estudiando - Estudian

Nivel E.	Estudia	(%)	Estudian H	Estudian M
PE	12	5.29	7	5
1	20	8.81	13	7
2	16	7.05	5	11
3	15	6.61	10	5
4	17	7.49	8	9
5	16	7.05	9	7
6	18	7.93	12	6
B	85	37.44	42	43
D	27	11.89	11	16
U	1	0.44	0	1
Total	227		117	110

REPORTE - FRECUENCIA SIMPLE

Fecha Inicio: Fecha Final: Departamento: 07 - EL PARAISO Municipio: 0711 - SAN ANTONIO DE FLORES
Comunidad: 001 - MANDASTA /

P.40.2 Personas Estudiando - NO Estudian

Nivel E.	NO Estudia	(%)	No estudian H	No estudian M
PE	2	1.98	0	2
1	1	0.99	1	0
2	3	2.97	0	3
3	3	2.97	1	2
4	3	2.97	2	1
5	5	4.95	2	3
6	12	11.88	9	3
B	53	52.48	21	32
D	18	17.82	7	11
U	1	0.99	1	0
Total	101		44	57

P.40.2 Educación por rango de edad y sexo en edad de estudiar

Rango	Cantidad	%	Cant. Hombres	%	Cant. Mujeres	%
2. de 5 a 6 años	41	12.5	25	15.53	16	9.58
3. de 7 a 12 años	114	34.76	59	36.65	55	32.93
4. de 13 a 15 años	45	13.72	21	13.04	24	14.37
5. de 16 a 18 años	66	20.12	30	18.63	36	21.56
6. de 19 a 23 años	62	18.9	26	16.15	36	21.56
Total	328		161		167	

P.40.3 Educación por rango de edad y sexo estudian --

Rango	Hombres	%	Mujeres	%
2. de 5 a 6 años	25	21.37	14	12.73
3. de 7 a 12 años	50	42.74	50	45.45
4. de 13 a 15 años	16	13.68	20	18.18
5. de 16 a 18 años	16	13.68	17	15.45
6. de 19 a 23 años	10	8.55	9	8.18
Total	117		110	

P.40.4 Educación por rango de edad y sexo NO estudian

Rango	Hombres	%	Mujeres	%
2. de 5 a 6 años	0	0	2	3.51
3. de 7 a 12 años	9	20.45	5	8.77
4. de 13 a 15 años	5	11.36	4	7.02
5. de 16 a 18 años	14	31.82	19	33.33
6. de 19 a 23 años	16	36.36	27	47.37
Total	44		57	

REPORTE - FRECUENCIA SIMPLE

Fecha Inicio: Fecha Final: Departamento: 07 - EL PARAISO Municipio: 0711 - SAN ANTONIO DE FLORES
Comunidad: 001 - MANDASTA /

P.40.5 Estudiantes fuera de edad para estudiar segun el grado

Grado	Cantidad	% Total	Hombres	Mujeres
1	1	1.49	0	1
2	1	1.49	0	1
3	1	1.49	0	1
4	3	4.48	1	2
5	5	7.46	3	2
7	5	7.46	4	1
8	29	43.28	17	12
9	21	31.34	8	13
10	1	1.49	0	1
Total	67		33	34

P.40.6 Estudiantes fuera de edad para estudiar por rango edad

Rango	Cantidad	% Total	Hombres	%	Mujeres	%
3. de 7 a 12 años	4	5.97	1	3.03	3	8.82
4. de 13 a 15 años	11	16.42	6	18.18	5	14.71
5. de 16 a 18 años	33	49.25	16	48.48	17	50.00
6. de 19 a 23 años	19	28.36	10	30.30	9	26.47
Total	67		33		34	

REPORTE - FRECUENCIA SIMPLE

Fecha Inicio: Fecha Final: Departamento: 07 - EL PARAISO Municipio: 0711 - SAN ANTONIO DE FLORES
Comunidad: 001 - MANDASTA /

=== H. Datos Fuerza de Trabajo e Ingresos ===

P.41 Fuerza de ingresos por rango de edad

Rango edad	Cantidad	%	Cant. Hombres	%	Cant. Mujeres	%
c. de 7 a 12 años	59	7.92	34	9.44	25	6.49
d. de 13 a 15 años	45	6.04	21	5.83	24	6.23
e. de 16 a 18 años	66	8.86	30	8.33	36	9.35
f. de 19 a 23 años	62	8.32	26	7.22	36	9.35
g. de 24 a 30 años	81	10.87	39	10.83	42	10.91
h. de 31 a 40 años	130	17.45	59	16.39	71	18.44
i. de 41 a 50 años	97	13.02	50	13.89	47	12.21
j. de 51 a 64 años	109	14.63	52	14.44	57	14.81
k. de 65 años y mas	96	12.89	49	13.61	47	12.21
Total	745		360		385	

P.41.1 Rango de ingresos (sin remesas)

Rango ingresos	Cantidad Total	%	Cantidad Hombres	%	Cantidad Mujeres	%
a. < 1000	14	5.56	12	5.63	2	5.13
b. 1001 - 2000	177	70.24	162	76.06	15	38.46
c. 2001 - 4000	27	10.71	17	7.98	10	25.64
d. 4001 - 8000	29	11.51	18	8.45	11	28.21
e. 8001 - 12000	5	1.98	4	1.88	1	2.56
Total	252		213		39	

P.42 Ocupaciones

Respuesta	Cantidad	%
Empleados	0	0
Cuenta Propia	243	100
NC	0	0
Total	243	

P.43 Sectores de Empleo

Respuesta	Cantidad	%
Comercial	0	0
Industrial	0	0
Servicios	0	0
NC	243	100
Total	243	

P.44 Sectores de Cuenta Propia

Respuesta	Cantidad	%
Primario	242	99.59
Secundario	1	0.41
Terciario	0	0
NC	0	0
Total	243	

REPORTE - FRECUENCIA SIMPLE

Fecha Inicio: Fecha Final: Departamento: 07 - EL PARAISO Municipio: 0711 - SAN ANTONIO DE FLORES
Comunidad: 001 - MANDASTA /

P.45 Genera Empleo en el sector

Respuesta	Cantidad	%
Si	1	0.41
No	242	99.59
NC	0	0
Total	243	

P.46 Cuanto Empleo Genera el Sector

Rango	Cantidad	%
1 a 5	2	0.82
6 a 10	0	0
11 a 15	0	0
16 a 20	0	0
Total	2	

P.47 Miembros de organizaciones

Respuesta	Cantidad	%
Si	5	2.06
No	238	97.94
NC	0	0
Total	243	

P.48 Instituciones de apoyo al sector

P.49 Prestamos en la Familia

Respuesta	Cantidad	%
SI	3	1.23
NO	240	98.77
Total	243	

P.49.1 Prestamo por sexo

Sexo	Cantidad	%
H	2	66.67
M	1	33.33
Total	3	

P.50 Reciben Remesas

Respuesta	Cantidad	%
NO	241	99.18
SI	2	0.82
Total	243	

P.50.1 Rango de ingreso por Remesas

Rango	Cantidad	%
a. 0.01 - 1000.00	1	50
c. 2000.01 y mas	1	50
Total	2	

P.51 Rango ingreso familiar

Rango	Cantidad	%
a. < 1000	57	23.46
b. 1001 - 2000	108	44.44
c. 2001 - 4000	37	15.23
d. 4001 - 8000	29	11.93
e. 8001 - 12000	9	3.7
f. 12001 - 20000	3	1.23
Total	243	

P.52 Ingreso ajusta para

Tiempos	Cantidad	%
Tres tiempos	159	65.43
Dos tiempos	80	32.92
Un tiempo	4	1.65
Total	243	

Fuerza de trabajo por sexo

Sexo	Cantidad	%
Masculino	360	48.32
Femenino	385	51.68
Total	745	

Fuerza de trabajo que trabajan

Respuesta	Cantidad	%
NO	493	66.17
SI	252	33.83
Total	745	

Fuerza de trabajo estado civil

Estado civil	Cantidad	%
Soltero	385	51.68
Casado	121	16.24
Divorsiado	2	0.27
Union Libre	237	31.81
Total	745	

REPORTE - FRECUENCIA SIMPLE

Fecha Inicio: Fecha Final: Departamento: 07 - EL PARAISO Municipio: 0711 - SAN ANTONIO DE FLORES
Comunidad: 001 - MANDASTA /

Personas con ingreso por genero

Genero	Cantidad	Promedio ingreso	%
Hombres	213	2121.67	84.52
Mujeres	39	3375.13	15.48
Total	252		

Fuerza de trabajo Emergente

Hombres	Mujeres	Total
5	4	9

Listado de profesiones

Profesion	Cantidad	%
Ama de Casa	263	35.3
Agricultor	223	29.93
Estudiante	130	17.45
No trabaja	26	3.49
Perito Mercantil	19	2.55
No Definido	16	2.15
Albañil	13	1.74
Comerciante	8	1.07
Chofer	5	0.67
Bachiller Ciencias	4	0.54
Estilista	3	0.4
Bachiller en Finanzas	3	0.4
Bachiller Agricola	3	0.4
Pastor Evangélico	2	0.27
Maestro Primaria	2	0.27
Jornalero	2	0.27
Policía	2	0.27
Costurera	2	0.27
Empleados	2	0.27
Zapatero	1	0.13
Alfarero	1	0.13
Aseadora	1	0.13
Bach. Técnico Estructuramecánica	1	0.13
Carniceros	1	0.13
Comerciante menor	1	0.13
Electricista	1	0.13
Enfermera	1	0.13

ESTUDIANTE RETIRADO	1	0.13
Jubilado	1	0.13
Lic. Derecho	1	0.13
Maestro Preescolar	1	0.13
Mecánico Industrial	1	0.13
Ordeñador	1	0.13
Regidor Municipal	1	0.13
Vendedor ambulante	1	0.13
1 B.T.P.	1	0.13
Total	745	

Listado de ocupaciones

Ocupacion	Cantidad	%
Ama de Casa	279	37.45
agricultor	136	18.26
Estudiante	132	17.72
Agricultor	92	12.35
No trabaja	27	3.62
No Definido	19	2.55
Albañil	14	1.88
Comerciante menor	8	1.07
Chofer	6	0.81
Alfarero	4	0.54
Jornalero	2	0.27
Empleados	2	0.27
Maestro Primaria	2	0.27
Pastor Evangélico	2	0.27
Empleado Publico	1	0.13
Técnico Agropecuaria	1	0.13
Enfermera	1	0.13
Cajera	1	0.13
Bachiller en Finanzas	1	0.13
Jubilado	1	0.13
Vendedor ambulante	1	0.13
Maestro Secundaria	1	0.13

REPORTE - FRECUENCIA SIMPLE

Fecha Inicio: **Fecha Final:** **Departamento: 07 - EL PARAISO** **Municipio: 0711 - SAN ANTONIO DE FLORES**
Comunidad: 001 - MANDASTA /

Mecánico Industrial	1	0.13
Aseadora	1	0.13
Apicultor	1	0.13
Panadero	1	0.13
Zapatero	1	0.13
Perito Mercantil	1	0.13
Policia	1	0.13
Policía	1	0.13
Regidor Municipal	1	0.13
Comerciante mayor	1	0.13
Carpintero	1	0.13
Costurera	1	0.13
Total	745	

REPORTE - FRECUENCIA SIMPLE

Fecha Inicio: Fecha Final: Departamento: 07 - EL PARAISO Municipio: 0711 - SAN ANTONIO DE FLORES
Comunidad: 001 - MANDASTA /

=== Datos de Vivienda ===

P.53 Tipo de Vivienda

Tipo	Cantidad	%
Casa	243	100
Apartamento idependiente	0	0
Local NO habitacional	0	0
Cuarto mesón (cuarteria)	0	0
Casa improvisada	0	0
Total	243	

P.54 Tipo de Tenencia

Tipo	Cantidad	%
Propia pagada	228	93.83
Propia pagando	0	0
Alquilada	4	1.65
Prestada	11	4.53
Total	243	

P.54.1 Dominio

Tipo	Cantidad	%
Pleno	112	49.12
Útil	115	50.44
Ocupación	0	0
Posesión	1	0.44
Total	228	

P.54.2 Sexo propietario

Sexo	Cantidad	%
Hombre	150	65.79
Mujer	61	26.75
Ambos	17	7.46
Total	228	

P.55 Problemas de la vivienda

Problema	Cantidad	%
No tiene repello	196	80.66
Piso de Tierra	66	27.16
Falta de Ciela Falso	109	44.86
Problemas Estructurales	75	30.86
Techo en mal estado	75	30.86
Ninguno	27	11.11

P.55.1 Problema de repello

Lugar	Cantidad	%
Interno	8	4.08
Externo	12	6.12
Ambos	176	89.8
Total	196	

P.56 Material de construcción

Tipo Material	Cantidad	%
Adobe	225	92.59
Bloque	11	4.53
Bahareque	0	0
Madera	2	0.82
Desperdicios	0	0
Ladrillo	5	2.06
Yugua	0	0
Total	243	

P.57 Material Techo

Tipo	Cantidad	%
Desechos	0	0
Paja o Similar	0	0
Teja de barro	134	55.14
Lámina Metálica	107	44.03
Lámina de Asbesto	1	0.41
Concreto (losa o Terraza)	0	0
Teja americana (Shingle)	1	0.41
Total	243	

P.58 Material del piso

Tipo	Cantidad	%
Tierra	108	44.44
Plancha de Cemento	114	46.91
Madera rústica	0	0
Ladrillo de barro	3	1.23
Granito	10	4.12
Cerámica	6	2.47
Mosaico	2	0.82
Total	243	

P.59 Condición de la vivienda

Condición	Cantidad	%
Buena	42	17.28
Regular	156	64.2
Mala	45	18.52
Total	243	

P.60 Tiene Cocina

Respuesta	Cantidad	%
Si	228	93.83
No	15	6.17
Total	243	

P.61 Ubicación Cocina

Lugar	Cantidad	%
Dentro de la vivienda	208	91.23
Fuera de la vivienda	16	7.02
En el corredor	4	1.75
Total	228	

REPORTE - FRECUENCIA SIMPLE

Fecha Inicio: Fecha Final: Departamento: 07 - EL PARAISO Municipio: 0711 - SAN ANTONIO DE FLORES
Comunidad: 001 - MANDASTA /

P.62 Que utiliza para Cocinar

Tipo	Cantidad	%
Electricidad	7	2.87
Gas Volatil (Chimbo)		0
Gas Kerosen	1	0.41
Leña	230	94.26
Eco Fogon	6	2.46
Total	244	

P.63 Como consume el agua

Tipo	Cantidad	%
No tratada	58	24.07
Botellón		0
Filtrada	13	5.39
Hervida	20	8.3
Clorada	150	62.24
Total	241	

P.64 Piezas por vivienda

Piezas	Cantidad	%
b. Una pieza	4	1.65
c. Dos piezas	13	5.35
d. Tres piezas	71	29.22
e. Cuatro o mas	155	63.79
Total	243	

P.65 Baños por vivienda

Rango	Cantidad	%
a. Sin baño	68	27.98
b. Un baño	170	69.96
c. Dos baños	5	2.06
Total	243	

P.66 Dormitorios por vivienda

Rango	Cantidad	%
b. Un dormintorio	93	38.27
c. Dos dormitorios	117	48.15
d. Tres o mas dormitorios	33	13.58
Total	243	

P.67 Personas por dormitorio

Rango	Cantidad	%
b. Una persona	44	18.11
c. Dos personas	108	44.44
d. Tres o mas personas	91	37.45
Total	243	

P.68 Familias por vivienda

Rango	Cantidad	%
a. Ninguna	1	0.41
b. Una familia	230	94.65
c. Dos familias	11	4.53
d. Tres o mas familias	1	0.41
Total	243	

P.69 Emigración

Respuesta	Cantidad	%
Si	40	16.46
No	203	83.54
Total	243	

P.69.1 Razón por la que emigrarón

Razones	Cantidad	%
Economicas	40	100
Violencia generalizada	0	0
Reunificación familiar	0	0
Total	40	

REPORTE - FRECUENCIA SIMPLE

Fecha Inicio: Fecha Final: Departamento: 07 - EL PARAISO Municipio: 0711 - SAN ANTONIO DE FLORES
Comunidad: 009 - LLANO GRANDE /

=== A. DATOS DEMOGRÁFICOS ===

12. Datos de la Familia

Orden	Descripción	Cantidad	%	Hombres	%	Mujeres	%	Hombres Leen	%	Mujeres Leen	%	Hombres no Leen	%	Mujeres no Leen	%
1	Menores de 1 año	6	1.60	3	1.57	3	1.64								
2	De 1 a 4 años	33	8.82	21	10.99	12	6.56								
3	De 5 a 6 años	21	5.61	5	2.62	16	8.74	2	1.45	4	2.86	3	5.66	12	27.91
4	De 7 a 12 años	56	14.97	32	16.75	24	13.11	30	21.74	22	15.71	2	3.77	2	4.65
5	De 13 a 15 años	28	7.49	15	7.85	13	7.10	13	9.42	13	9.29	2	3.77	0	0.00
6	De 16 a 18 años	26	6.95	14	7.33	12	6.56	14	10.14	11	7.86	0	0.00	1	2.33
7	De 19 a 23 años	34	9.09	15	7.85	19	10.38	15	10.87	18	12.86	0	0.00	1	2.33
8	De 24 a 30 años	30	8.02	18	9.42	12	6.56	14	10.14	12	8.57	4	7.55	0	0.00
9	De 31 a 40 años	41	10.96	18	9.42	23	12.57	14	10.14	20	14.29	4	7.55	3	6.98
10	De 41 a 50 años	41	10.96	23	12.04	18	9.84	19	13.77	16	11.43	4	7.55	2	4.65
11	De 51 a 64 años	32	8.56	15	7.85	17	9.29	13	9.42	16	11.43	2	3.77	1	2.33
12	De 65 años y mas	26	6.95	12	6.28	14	7.65	4	2.90	8	5.71	8	15.09	6	13.95
Total		374		191		183		138		140		29		28	

P.12.1 Analfabetismo por rangos de edad

Orden	Descripción	Cantidad	%
4	De 7 a 12 años	4	7.02
5	De 13 a 15 años	2	3.51
6	De 16 a 18 años	1	1.75
7	De 19 a 23 años	1	1.75
8	De 24 a 30 años	4	7.02
9	De 31 a 40 años	7	12.28
10	De 41 a 50 años	6	10.53
11	De 51 a 64 años	3	5.26
12	De 65 años y mas	14	24.56
Total		42	

P.12.2 Cantidad de personas por edad y sexo

Edad	Cantidad Hombres	Cantidad Mujeres	Total
0	3	3	6

REPORTE - FRECUENCIA SIMPLE

Fecha Inicio: Fecha Final: Departamento: 07 - EL PARAISO Municipio: 0711 - SAN ANTONIO DE FLORES
Comunidad: 009 - LLANO GRANDE /

P.12.2 Cantidad de personas por edad y sexo

Edad	Cantidad Hombres	Cantidad Mujeres	Total
1	5	3	8
2	7	5	12
3	5	1	6
4	4	3	7
5	1	10	11
6	4	6	10
7	4	2	6
8	5	5	10
9	7	5	12
10	5	6	11
11	4	1	5
12	7	5	12
13	2	6	8
14	6	4	10
15	7	3	10
16	2	5	7
17	5	0	5
18	7	7	14
19	5	5	10
20	1	1	2
21	5	3	8
22	2	6	8
23	2	4	6
24	1	5	6
25	1	1	2
26	3	1	4
27	0	3	3
28	5	0	5
29	4	0	4
30	4	2	6

REPORTE - FRECUENCIA SIMPLE

Fecha Inicio: Fecha Final: Departamento: 07 - EL PARAISO Municipio: 0711 - SAN ANTONIO DE FLORES
Comunidad: 009 - LLANO GRANDE /

P.12.2 Cantidad de personas por edad y sexo

Edad	Cantidad Hombres	Cantidad Mujeres	Total
31	1	1	2
32	2	1	3
33	0	5	5
34	1	2	3
35	6	5	11
36	1	0	1
37	3	0	3
38	0	5	5
39	2	2	4
40	2	2	4
41	2	2	4
42	4	4	8
43	2	6	8
44	4	0	4
45	1	1	2
46	2	0	2
47	2	0	2
48	2	0	2
49	0	1	1
50	4	4	8
51	0	1	1
52	2	0	2
53	2	1	3
54	1	3	4
55	3	2	5
56	0	3	3
57	0	1	1
58	0	1	1
59	2	1	3
60	2	1	3

REPORTE - FRECUENCIA SIMPLE

Fecha Inicio: Fecha Final: Departamento: 07 - EL PARAISO Municipio: 0711 - SAN ANTONIO DE FLORES
Comunidad: 009 - LLANO GRANDE /

P.12.2 Cantidad de personas por edad y sexo

Edad	Cantidad Hombres	Cantidad Mujeres	Total
61	1	1	2
62	0	2	2
64	2	0	2
66	1	0	1
67	2	0	2
68	0	2	2
69	1	1	2
70	0	2	2
72	1	0	1
73	0	1	1
74	1	1	2
75	2	0	2
76	0	2	2
78	1	1	2
80	1	1	2
81	1	0	1
82	1	0	1
83	0	1	1
84	0	1	1
95	0	1	1
Total	191	183	374

P.13 Cantidad de personas por edad rangos de 5 años

Rango	Cantidad Hombres	Cantidad Mujeres	Total
De 0 a 4 años	24	15	39
De 5 a 9 años	21	28	49
De 10 a 14 años	24	22	46
De 15 a 19 años	26	20	46
De 20 a 24 años	11	19	30
De 25 a 29 años	13	5	18
De 30 a 34 años	8	11	19

REPORTE - FRECUENCIA SIMPLE

Fecha Inicio: Fecha Final: Departamento: 07 - EL PARAISO Municipio: 0711 - SAN ANTONIO DE FLORES
Comunidad: 009 - LLANO GRANDE /

P.13 Cantidad de personas por edad rangos de 5 años

Rango	Cantidad Hombres	Cantidad Mujeres	Total
De 35 a 39 años	12	12	24
De 40 a 44 años	14	14	28
De 45 a 49 años	7	2	9
De 50 a 54 años	9	9	18
De 50 a 54 años	9	9	18
De 55 a 59 años	5	8	13
De 60 a 64 años	5	4	9
De 65 a 69 años	4	3	7
De 70 a 74 años	2	4	6
De 75 a 79 años	3	3	6
De 80 a 84 años	3	3	6
De 85 a 89 años	0	0	0
De 90 a 94 años	0	0	0
De 95 a 99 años	0	1	1
De 100 a 104 años	0	0	0
De 105 a 109 años	0	0	0
De 110 a 114 años	0	0	0
Total	191	183	374

P.14 Total madres solteras 19

P.15 Total padres solteros 6

P.16 Cantidad de nacimientos durante el año pasado

Total Niños	Total Niñas	Total Nacimientos	Edad Promedio Madre
4	13	17	32.94

REPORTE - FRECUENCIA SIMPLE

Fecha Inicio: Fecha Final: Departamento: 07 - EL PARAISO Municipio: 0711 - SAN ANTONIO DE FLORES
Comunidad: 009 - LLANO GRANDE /

=== B. DATOS DE SALUD ===

P.17 Rango edad embarazos

Rango	Cantidad	%
d de 15 a 19	2	50
f de 20 a 24	1	25
h de 30 a 34	1	25
Total	4	

P.17.1 Cantidad de embarazadas

Cantidad
4

P.18 Donde nacio el último niño(a)

Lugar	Cantidad	%
Hospital	17	100
Total	17	

19. Hubo alguna muerte materna?

Cuando	Cantidad
Total	0

P.19.1 Muertes durante el parto

Respuesta	Cantidad	%
Si	0	0
No	91	100
Total	91	

P.20 Planifica con su pareja

Respuesta	Cantidad	%
Si	17	18.68
No	74	81.32
Total	91	

P.21 Que tipo de metodo utiliza

Orden	Descripción	Cantidad	%
1	Ritmo	2	11.76
2	DIU	0	0
3	Pastilla	4	23.53
4	Preservativo	0	0
5	Inyección	8	47.06
6	Operación	3	17.65
7	Implante	0	0
Total		17	

P.21.1 Quien se opero

Respuesta	Cantidad	%
Hombre	0	0
Mujer	3	100
Total	3	

P.22 Muertes de niños(a) menores de 5 años

Respuesta	Cantidad	%
Niños		
Niñas		
Total		

P.23 Se manifestarón enfermedades

Orden	Descripción	T. Manif	%	Hombres	%	Mujeres	%	Publica	%	Privada	%
1	Infecciones respiratorias agudas	78	54.55	45	59.21	33	49.25	77	54.23	0	0
2	Dengue Clásico	5	3.5	1	1.32	4	5.97	5	3.52	0	0
3	Paludismo	1	0.7	0	0	1	1.49	1	0.7	0	0
4	Dengue hemorrágico	0	0	0	0	0	0	0	0	0	0
5	Chagas	0	0	0	0	0	0	0	0	0	0
6	ZIKA	1	0.7	0	0	1	1.49	1	0.7	0	0
7	Chicunguya	9	6.29	4	5.26	5	7.46	9	6.34	0	0
8	Hipertension Arterial	2	1.4	0	0	2	2.99	2	1.41	0	0
9	Diábetes	1	0.7	0	0	1	1.49	1	0.7	0	0

REPORTE - FRECUENCIA SIMPLE

Fecha Inicio: Fecha Final: Departamento: 07 - EL PARAISO Municipio: 0711 - SAN ANTONIO DE FLORES
Comunidad: 009 - LLANO GRANDE /

P.23 Se manifestarón enfermedades

Orden	Descripción	T. Manif	%	Hombres	%	Mujeres	%	Publica	%	Privada	%
10	Asma bronquial	5	3.5	3	3.95	2	2.99	5	3.52	0	0
11	Epilepsia	2	1.4	1	1.32	1	1.49	2	1.41	0	0
12	Neumonia	1	0.7	1	1.32	0	0	1	0.7	0	0
13	Consumo de alcohol	1	0.7	1	1.32	0	0	1	0.7	0	0
14	Consumo de drogas	0	0	0	0	0	0	0	0	0	0
15	Tuberculosis	0	0	0	0	0	0	0	0	0	0
16	Cáncer	1	0.7	0	0	1	1.49	1	0.7	0	0
17	Diarreas	17	11.89	10	13.16	7	10.45	17	11.97	0	0
18	De la piel	11	7.69	4	5.26	7	10.45	11	7.75	0	0
19	Discapacidad	8	5.59	6	7.89	2	2.99	8	5.63	0	0
Total		143		76		67		142		0	

P.24 Personas Vacunadas

Orden	Rango	T. Personas	% Total	Hombres	%	Mujeres	%	Con Vacuna	%	Sin Vacuna	%
1	Menores de 9 años	88	23.53	45	23.56	43	23.5	59	17.1	29	100
2	De 10 a 19 años	92	24.6	50	26.18	42	22.95	92	26.67	0	0
3	De 20 a 64 años	168	44.92	84	43.98	84	45.9	168	48.7	0	0
4	De 65 años y mas	26	6.95	12	6.28	14	7.65	26	7.54	0	0
Total		374		191		183		345		29	

REPORTE - FRECUENCIA SIMPLE

Fecha Inicio: Fecha Final: Departamento: 07 - EL PARAISO Municipio: 0711 - SAN ANTONIO DE FLORES
Comunidad: 009 - LLANO GRANDE /

=== C. Seguridad ===

P.25 Casos de violencia

Respuesta	Cantidad	%	Num. Casos
NO	91	100	0
Total	91		

P.26 Victima de violencia

Respuesta	Cantidad	%	Num. Casos
SI	1	1.1	2
NO	90	98.9	0
Total	91		

P.27 Que tan seguro estan

Respuesta	Cantidad	%
Estan seguros	88	96.7
NO estan seguros	3	3.3
Total	91	

P.28 y 29 Participación

Pregunta	Cantidad	%
Cantidad de Hombres	16	45.71
Cantidad de Mujeres	19	54.29
Total	35	

P.27.1 Motivos de inseguridad

Orden	Robos	Maras	Drogras	Cantinas	Riñas	Violaciones
1	0	0	0	0	3	0
2	0	0	0	0	0	0
3	0	0	0	0	0	0
4	0	0	0	0	0	0
5	0	0	0	0	0	0
6	0	0	0	0	0	0

Participaciones y Expectativas

Rango de miembros	Cantidad
1 Una mujer	19
1 Un hombre	12
2 Dos hombres	4
Total	35

REPORTE - FRECUENCIA SIMPLE

Fecha Inicio: Fecha Final: Departamento: 07 - EL PARAISO Municipio: 0711 - SAN ANTONIO DE FLORES
Comunidad: 009 - LLANO GRANDE /

=== E. Datos Servicios Publicos ===

P.30 Servicios públicos que reciben

								Porcentajes							
No.	Servicio	Total	Reciben Si	%	Reciben No	%	-	Bueno	Regular	Malo	ND	-	% B	% R	% M	% ND
1	Agua de pozo propio	91	1	1.1	90	98.9				1	0		0	0	100	0
2	Agua domiciliar de pozo comunal	91	0	0	91	100					0					
3	Acarrea agua de rio o quebrada	91	0	0	91	100										
4	Agua domiciliar por acueducto	91	76	83.52	15	16.48		65	8		3		85.53	10.53	0	3.95
5	Agua llave pública / fuente	91	0	0	91	100					0					
6	Reservorio de agua lluvia	91	0	0	91	100					0					
7	Inodoro o servicio sanitario	91	7	7.69	84	92.31			7		0		0	100	0	0
8	Letrina de fosa simple	91	1	1.1	90	98.9		1			0		100	0	0	0
9	Letrina de fosa séptica	91	60	65.93	31	34.07		31	28		1		51.67	46.67	0	1.67
10	Usa letrina	91	56	61.54	35	38.46										
11	Recolección de basura	91	43	47.25	48	52.75										
12	Aseo de calles	91	0	0	91	100										
13	Energía eléctrica domiciliar	91	47	51.65	44	48.35		41	6		0		87.23	12.77	0	0
14	Teléfono (HONDUTEL)	91	1	1.1	90	98.9										
15	Teléfono (Celular móvil o fijo)	91	39	42.86	52	57.14										
16	Alumbrado público	91	84	92.31	7	7.69		70	13	1	0		83.33	15.48	1.19	0
17	Mantenimiento de calles	91	2	2.2	89	97.8		1		1	0		50	0	50	0

Disposición de escretas: Total: 68 - Porcentaje: 74.73

REPORTE - FRECUENCIA SIMPLE

Fecha Inicio: Fecha Final: Departamento: 07 - EL PARAISO Municipio: 0711 - SAN ANTONIO DE FLORES
Comunidad: 009 - LLANO GRANDE /

P.30.1 Dias de la semana que reciben el servicio

Dias	Pozo P.	%	Pozo C.	%	Agua Rio	%	Acued.	%	LLave P.	%	Reser.	%	Recol.	%	Aseo C.	%
0	0	0	0	0	0	0	0	0	0	0	0	0	5	11.63	0	0
1	0	0	0	0	0	0	2	2.63	0	0	0	0	36	83.72	0	0
2	0	0	0	0	0	0	8	10.53	0	0	0	0	0	0	0	0
3	0	0	0	0	0	0	20	26.32	0	0	0	0	0	0	0	0
4	0	0	0	0	0	0	42	55.26	0	0	0	0	0	0	0	0
5	0	0	0	0	0	0	3	3.95	0	0	0	0	0	0	0	0
7	1	2.44	0	0	0	0	1	1.32	0	0	0	0	2	4.65	0	0
Total	1		0		0		76		0		0		43		0	

REPORTE - FRECUENCIA SIMPLE

Fecha Inicio: Fecha Final: Departamento: 07 - EL PARAISO Municipio: 0711 - SAN ANTONIO DE FLORES
Comunidad: 009 - LLANO GRANDE /

=== F. Seguridad Alimentaria ===

P.31 Trabajan la tierra

Respuesta	Cantidad	%
SI	83	91.21
NO	8	8.79
Total	91	

P.31.1 Trabajan la tierra sexo

Sexo	Cantidad	%
Hombres	101	91.82
Mujeres	9	8.18
Total	110	

P.31.2 Personas que trabajan la tierra

Numero	Cantidad	%
1	60	72.29
2	20	24.1
3	2	2.41
4	1	1.2
Total	110	

P.32 Tipo de tenencia de la tierra

Tipo	Cantidad	%
Propia pagada	32	35.16
Alquilada	8	8.79
Prestada	45	49.45
No tiene	6	6.59
Total	91	

P.32.1 Tipo Dominio

Tipo	Cantidad	%
Pleno	19	59.38
Util	13	40.63
Total	32	

P.33 Producen alimentos en la familia

Respuesta	Cantidad	%
SI	81	89.01
NO	10	10.99
Total	91	

P.34 Producen para autoconsumo

Respuesta	Cantidad	%
SI	80	98.77
NO	1	1.23
Total	81	

P.37 Obtiene excedentes para la venta

Respuesta	Cantidad	%
SI	11	13.58
NO	70	86.42
Total	81	

P.35 Que se sembro y cuanto se produjo durante el año pasado.

	Maiz	Frijol	Maicillo	Café	Caña	Otro
Quintales	755	173	241	0	0	0
Tareas	1411	640	140	0	0	0

P.36 Área en tareas con sistema de riego

	Goteo	Aspersión	Ninguno	Otro
Tareas	0	0	0	0

P.38 Huertos familiares

Respuesta	Cantidad	%
Si	3	3.3
No	88	96.7
Total	91	

P.39 Tienen animales domesticos

Respuesta	Cantidad	%
Si	80	87.91
No	11	12.09
Total	91	

P.39.1 Cantidad de animales domesticos

Tipo	Cantidad	Hogares	%
Aves	613	75	93.75
Bovino	39	2	2.5
Caprino	0	0	0
Equino	72	35	43.75
Porcino	16	14	17.5
Piscicultura	0	0	0
Apicultura	1	1	1.25
Domésticos	104	58	72.5

REPORTE - FRECUENCIA SIMPLE

Fecha Inicio: Fecha Final: Departamento: 07 - EL PARAISO Municipio: 0711 - SAN ANTONIO DE FLORES
Comunidad: 009 - LLANO GRANDE /

=== G. Datos de Educación ===

P.40 Nivel de Educación por Sexo en edad de estudiar

Nivel E.	Cantidad	% Total	Cant. Hombres	(%)	Cant. Mujeres	(%)
PE	10	6.06	1	1.23	9	10.71
1	13	7.88	6	7.41	7	8.33
2	9	5.45	4	4.94	5	5.95
3	10	6.06	5	6.17	5	5.95
4	15	9.09	7	8.64	8	9.52
5	12	7.27	5	6.17	7	8.33
6	73	44.24	41	50.62	32	38.1
B	21	12.73	10	12.35	11	13.1
D	2	1.21	2	2.47	0	0
Total	165		81		84	

P.40.1 Personas Estudiando - Estudian

Nivel E.	Estudia	(%)	Estudian H	Estudian M
PE	9	10.23	1	8
1	12	13.64	6	6
2	8	9.09	4	4
3	8	9.09	5	3
4	12	13.64	5	7
5	8	9.09	4	4
6	12	13.64	9	3
B	18	20.45	9	9
D	1	1.14	1	0
Total	88		44	44

REPORTE - FRECUENCIA SIMPLE

Fecha Inicio: Fecha Final: Departamento: 07 - EL PARAISO Municipio: 0711 - SAN ANTONIO DE FLORES
Comunidad: 009 - LLANO GRANDE /

P.40.2 Personas Estudiando - NO Estudian

Nivel E.	NO Estudia	(%)	No estudian H	No estudian M
PE	1	1.3	0	1
1	1	1.3	0	1
2	1	1.3	0	1
3	2	2.6	0	2
4	3	3.9	2	1
5	4	5.19	1	3
6	61	79.22	32	29
B	3	3.9	1	2
D	1	1.3	1	0
Total	77		37	40

P.40.2 Educación por rango de edad y sexo en edad de estudiar

Rango	Cantidad	%	Cant. Hombres	%	Cant. Mujeres	%
2. de 5 a 6 años	21	12.73	5	6.17	16	19.05
3. de 7 a 12 años	56	33.94	32	39.51	24	28.57
4. de 13 a 15 años	28	16.97	15	18.52	13	15.48
5. de 16 a 18 años	26	15.76	14	17.28	12	14.29
6. de 19 a 23 años	34	20.61	15	18.52	19	22.62
Total	165		81		84	

P.40.3 Educación por rango de edad y sexo estudian --

Rango	Hombres	%	Mujeres	%
2. de 5 a 6 años	5	11.36	14	31.82
3. de 7 a 12 años	31	70.45	22	50
4. de 13 a 15 años	6	13.64	7	15.91
5. de 16 a 18 años	2	4.55	1	2.27
6. de 19 a 23 años	0	0	0	0
Total	44		44	

P.40.4 Educación por rango de edad y sexo NO estudian

Rango	Hombres	%	Mujeres	%
2. de 5 a 6 años	0	0	2	5
3. de 7 a 12 años	1	2.7	2	5
4. de 13 a 15 años	9	24.32	6	15
5. de 16 a 18 años	12	32.43	11	27.5
6. de 19 a 23 años	15	40.54	19	47.5
Total	37		40	

REPORTE - FRECUENCIA SIMPLE

Fecha Inicio: Fecha Final: Departamento: 07 - EL PARAISO Municipio: 0711 - SAN ANTONIO DE FLORES
Comunidad: 009 - LLANO GRANDE /

P.40.5 Estudiantes fuera de edad para estudiar segun el grado

Grado	Cantidad	% Total	Hombres	Mujeres
1	1	14.29	1	0
6	1	14.29	0	1
8	5	71.43	3	2
Total	7		4	3

P.40.6 Estudiantes fuera de edad para estudiar por rango edad

Rango	Cantidad	% Total	Hombres	%	Mujeres	%
3. de 7 a 12 años	1	14.29	1	25.00	0	0.00
4. de 13 a 15 años	3	42.86	1	25.00	2	66.67
5. de 16 a 18 años	3	42.86	2	50.00	1	33.33
Total	7		4		3	

REPORTE - FRECUENCIA SIMPLE

Fecha Inicio: Fecha Final: Departamento: 07 - EL PARAISO Municipio: 0711 - SAN ANTONIO DE FLORES
Comunidad: 009 - LLANO GRANDE /

=== H. Datos Fuerza de Trabajo e Ingresos ===

P.41 Fuerza de ingresos por rango de edad

Rango edad	Cantidad	%	Cant. Hombres	%	Cant. Mujeres	%
c. de 7 a 12 años	28	9.79	16	10.96	12	8.57
d. de 13 a 15 años	28	9.79	15	10.27	13	9.29
e. de 16 a 18 años	26	9.09	14	9.59	12	8.57
f. de 19 a 23 años	34	11.89	15	10.27	19	13.57
g. de 24 a 30 años	30	10.49	18	12.33	12	8.57
h. de 31 a 40 años	41	14.34	18	12.33	23	16.43
i. de 41 a 50 años	41	14.34	23	15.75	18	12.86
j. de 51 a 64 años	32	11.19	15	10.27	17	12.14
k. de 65 años y mas	26	9.09	12	8.22	14	10
Total	286		146		140	

P.41.1 Rango de ingresos (sin remesas)

Rango ingresos	Cantidad Total	%	Cantidad Hombres	%	Cantidad Mujeres	%
a. < 1000	34	43.59	33	45.21	1	20
b. 1001 - 2000	35	44.87	34	46.58	1	20
c. 2001 - 4000	5	6.41	5	6.85	0	0
d. 4001 - 8000	3	3.85	1	1.37	2	40
e. 8001 - 12000	1	1.28	0	0	1	20
Total	78		73		5	

P.42 Ocupaciones

Respuesta	Cantidad	%
Empleados	0	0
Cuenta Propia	91	100
NC	0	0
Total	91	

P.43 Sectores de Empleo

Respuesta	Cantidad	%
Comercial	0	0
Industrial	0	0
Servicios	0	0
NC	91	100
Total	91	

P.44 Sectores de Cuenta Propia

Respuesta	Cantidad	%
Primario	91	100
Secundario	0	0
Terciario	0	0
NC	0	0
Total	91	

REPORTE - FRECUENCIA SIMPLE

Fecha Inicio: Fecha Final: Departamento: 07 - EL PARAISO Municipio: 0711 - SAN ANTONIO DE FLORES
Comunidad: 009 - LLANO GRANDE /

P.45 Genera Empleo en el sector

Respuesta	Cantidad	%
Si	0	0
No	91	100
NC	0	0
Total	91	

P.46 Cuanto Empleo Genera el Sector

Rango	Cantidad	%
1 a 5	0	0
6 a 10	0	0
11 a 15	0	0
16 a 20	0	0
Total	0	

P.47 Miembros de organizaciones

Respuesta	Cantidad	%
Si	27	29.67
No	64	70.33
NC	0	0
Total	91	

P.48 Instituciones de apoyo al sector

P.49 Prestamos en la Familia

Respuesta	Cantidad	%
SI	3	3.3
NO	88	96.7
Total	91	

P.49.1 Prestamo por sexo

Sexo	Cantidad	%
H	2	66.67
M	1	33.33
Total	3	

P.50 Reciben Remesas

Respuesta	Cantidad	%
NO	87	95.6
SI	4	4.4
Total	91	

P.50.1 Rango de ingreso por Remesas

Rango	Cantidad	%
a. 0.01 - 1000.00	1	25
c. 2000.01 y mas	3	75
Total	4	

P.51 Rango ingreso familiar

Rango	Cantidad	%
a. < 1000	53	58.24
b. 1001 - 2000	21	23.08
c. 2001 - 4000	10	10.99
d. 4001 - 8000	5	5.49
f. 12001 - 20000	2	2.2
Total	91	

P.52 Ingreso ajusta para

Tiempos	Cantidad	%
Tres tiempos	8	8.79
Dos tiempos	66	72.53
Un tiempo	17	18.68
Total	91	

Fuerza de trabajo por sexo

Sexo	Cantidad	%
Masculino	146	51.05
Femenino	140	48.95
Total	286	

Fuerza de trabajo que trabajan

Respuesta	Cantidad	%
NO	208	72.73
SI	78	27.27
Total	286	

Fuerza de trabajo estado civil

Estado civil	Cantidad	%
Soltero	127	44.41
Casado	21	7.34
Divorsiado	6	2.1
Union Libre	132	46.15
Total	286	

REPORTE - FRECUENCIA SIMPLE

Fecha Inicio: Fecha Final: Departamento: 07 - EL PARAISO Municipio: 0711 - SAN ANTONIO DE FLORES
Comunidad: 009 - LLANO GRANDE /

Personas con ingreso por genero

Genero	Cantidad	Promedio ingreso	%
Hombres	73	1383.01	93.59
Mujeres	5	5080.00	6.41
Total	78		

Fuerza de trabajo Emergente

Hombres	Mujeres	Total
		0

Listado de profesiones

Profesion	Cantidad	%
Ama de Casa	107	37.41
Agricultor	82	28.67
Estudiante	41	14.34
Jornalero	25	8.74
No trabaja	10	3.5
Discapacitado	5	1.75
Apicultor	2	0.7
Bachiller Agricola	2	0.7
Bach. Técnico Agrónomo	2	0.7
Albañil	2	0.7
Vigilante	1	0.35
Alfarero	1	0.35
Arquitecto	1	0.35
Ayudante Carpintero	1	0.35
Capacitadora	1	0.35
Carpintero	1	0.35
Maestro Primaria	1	0.35
Mecánico	1	0.35
Total	286	

Listado de ocupaciones

Ocupacion	Cantidad	%
Ama de Casa	107	37.41
Agricultor	50	17.48
Estudiante	41	14.34
agricultor	33	11.54
Jornalero	25	8.74
No trabaja	9	3.15

REPORTE - FRECUENCIA SIMPLE

Fecha Inicio: **Fecha Final:** **Departamento: 07 - EL PARAISO** **Municipio: 0711 - SAN ANTONIO DE FLORES**
Comunidad: 009 - LLANO GRANDE /

Discapacitado	5	1.75
Maestro Primaria	2	0.7
Bach. Técnico Agrónomo	2	0.7
Albañil	2	0.7
Alfarero	2	0.7
Apicultor	2	0.7
Vigilante	1	0.35
Ayudante Carpintero	1	0.35
Capacitadora	1	0.35
Carpintero	1	0.35
Mecánico	1	0.35
Oficios Domésticos	1	0.35
Total	286	

REPORTE - FRECUENCIA SIMPLE

Fecha Inicio: Fecha Final:
Comunidad: 009 - LLANO GRANDE /
Departamento: 07 - EL PARAISO
Municipio: 0711 - SAN ANTONIO DE FLORES

=== Datos de Vivienda ===

P.53 Tipo de Vivienda

Tipo	Cantidad	%
Casa	91	100
Apartamento idependiente	0	0
Local NO habitacional	0	0
Cuarto mesón (cuarteria)	0	0
Casa improvisada	0	0
Total	91	

P.54 Tipo de Tenencia

Tipo	Cantidad	%
Propia pagada	85	93.41
Propia pagando	1	1.1
Alquilada	1	1.1
Prestada	4	4.4
Total	91	

P.54.1 Dominio

Tipo	Cantidad	%
Pleno	9	10.59
Útil	75	88.24
Ocupación	1	1.18
Posesión	0	0
Total	85	

P.54.2 Sexo propietario

Sexo	Cantidad	%
Hombre	60	70.59
Mujer	25	29.41
Ambos	0	0
Total	85	

P.55 Problemas de la vivienda

Problema	Cantidad	%
No tiene repello	81	89.01
Piso de Tierra	58	63.74
Falta de Ciela Falso	11	12.09
Problemas Estructurales	16	17.58
Techo en mal estado	16	17.58
Ninguno	5	5.49

P.55.1 Problema de repello

Lugar	Cantidad	%
Interno	16	19.75
Externo	25	30.86
Ambos	40	49.38
Total	81	

P.56 Material de construcción

Tipo Material	Cantidad	%
Adobe	89	97.8
Bloque	1	1.1
Bahareque	1	1.1
Madera	0	0
Desperdicios	0	0
Ladrillo	0	0
Yugua	0	0
Total	91	

P.57 Material Techo

Tipo	Cantidad	%
Desechos	0	0
Paja o Similar	0	0
Teja de barro	87	95.6
Lámina Metálica	4	4.4
Lámina de Asbesto	0	0
Concreto (losa o Terraza)	0	0
Teja americana (Shingle)	0	0
Total	91	

P.58 Material del piso

Tipo	Cantidad	%
Tierra	57	62.64
Plancha de Cemento	24	26.37
Madera rústica	0	0
Ladrillo de barro	8	8.79
Granito	0	0
Cerámica	2	2.2
Mosaico	0	0
Total	91	

P.59 Condición de la vivienda

Condición	Cantidad	%
Buena	5	5.49
Regular	81	89.01
Mala	5	5.49
Total	91	

P.60 Tiene Cocina

Respuesta	Cantidad	%
Si	87	95.6
No	4	4.4
Total	91	

P.61 Ubicación Cocina

Lugar	Cantidad	%
Dentro de la vivienda	71	81.61
Fuera de la vivienda	7	8.05
En el corredor	9	10.34
Total	87	

REPORTE - FRECUENCIA SIMPLE

Fecha Inicio: Fecha Final:
Departamento: 07 - EL PARAISO
Municipio: 0711 - SAN ANTONIO DE FLORES
Comunidad: 009 - LLANO GRANDE /

P.62 Que utiliza para Cocinar

Tipo	Cantidad	%
Electricidad		0
Gas Volatil (Chimbo)		0
Gas Kerosen		0
Leña	91	100
Eco Fogon		0
Total	91	

P.63 Como consume el agua

Tipo	Cantidad	%
No tratada		0
Botellón		0
Filtrada		0
Hervida		0
Clorada	90	100
Total	90	

P.64 Piezas por vivienda

Piezas	Cantidad	%
b. Una pieza	5	5.49
c. Dos piezas	10	10.99
d. Tres piezas	37	40.66
e. Cuatro o mas	39	42.86
Total	91	

P.65 Baños por vivienda

Rango	Cantidad	%
a. Sin baño	66	72.53
b. Un baño	25	27.47
Total	91	

P.66 Dormitorios por vivienda

Rango	Cantidad	%
b. Un dormintorio	46	50.55
c. Dos dormitorios	38	41.76
d. Tres o mas dormitorios	7	7.69
Total	91	

P.67 Personas por dormitorio

Rango	Cantidad	%
b. Una persona	13	14.29
c. Dos personas	23	25.27
d. Tres o mas personas	55	60.44
Total	91	

P.68 Familias por vivienda

Rango	Cantidad	%
a. Ninguna	1	1.1
b. Una familia	87	95.6
c. Dos familias	3	3.3
Total	91	

P.69 Emigración

Respuesta	Cantidad	%
Si	46	50.55
No	45	49.45
Total	91	

P.69.1 Razón por la que emigrarón

Razones	Cantidad	%
Economicas	24	52.17
Violencia generalizada	6	13.04
Reunificación familiar	16	34.78
Total	46	

Aldea de Quebrada Grande

REPORTE - FRECUENCIA SIMPLE

Fecha Inicio: Fecha Final: Departamento: 07 - EL PARAISO Municipio: 0711 - SAN ANTONIO DE FLORES
Comunidad: 001 - QUEBRADA GRANDE /

=== A. DATOS DEMOGRÁFICOS ===

12. Datos de la Familia

Orden	Descripción	Cantidad	%	Hombres	%	Mujeres	%	Hombres Leen	%	Mujeres Leen	%	Hombres no Leen	%	Mujeres no Leen	%
1	Menores de 1 año	3	1.30	0	0.00	3	2.75								
2	De 1 a 4 años	16	6.93	9	7.38	7	6.42								
3	De 5 a 6 años	11	4.76	4	3.28	7	6.42	0	0.00	0	0.00	4	15.38	7	25.93
4	De 7 a 12 años	32	13.85	14	11.48	18	16.51	12	12.50	14	17.07	2	7.69	4	14.81
5	De 13 a 15 años	17	7.36	9	7.38	8	7.34	7	7.29	8	9.76	2	7.69	0	0.00
6	De 16 a 18 años	20	8.66	11	9.02	9	8.26	9	9.38	6	7.32	2	7.69	3	11.11
7	De 19 a 23 años	27	11.69	17	13.93	10	9.17	16	16.67	10	12.20	1	3.85	0	0.00
8	De 24 a 30 años	26	11.26	15	12.30	11	10.09	12	12.50	11	13.41	3	11.54	0	0.00
9	De 31 a 40 años	28	12.12	15	12.30	13	11.93	14	14.58	13	15.85	1	3.85	0	0.00
10	De 41 a 50 años	23	9.96	14	11.48	9	8.26	14	14.58	7	8.54	0	0.00	2	7.41
11	De 51 a 64 años	21	9.09	11	9.02	10	9.17	11	11.46	9	10.98	0	0.00	1	3.70
12	De 65 años y mas	7	3.03	3	2.46	4	3.67	1	1.04	4	4.88	2	7.69	0	0.00
Total		231		122		109		96		82		17		17	

P.12.1 Analfabetismo por rangos de edad

Orden	Descripción	Cantidad	%
4	De 7 a 12 años	6	17.65
5	De 13 a 15 años	2	5.88
6	De 16 a 18 años	5	14.71
7	De 19 a 23 años	1	2.94
8	De 24 a 30 años	3	8.82
9	De 31 a 40 años	1	2.94
10	De 41 a 50 años	2	5.88
11	De 51 a 64 años	1	2.94
12	De 65 años y mas	2	5.88
Total		23	

P.12.2 Cantidad de personas por edad y sexo

Edad	Cantidad Hombres	Cantidad Mujeres	Total
0	0	3	3

REPORTE - FRECUENCIA SIMPLE

Fecha Inicio: Fecha Final: Departamento: 07 - EL PARAISO Municipio: 0711 - SAN ANTONIO DE FLORES
Comunidad: 001 - QUEBRADA GRANDE /

P.12.2 Cantidad de personas por edad y sexo

Edad	Cantidad Hombres	Cantidad Mujeres	Total
1	0	3	3
2	3	1	4
3	2	1	3
4	4	2	6
5	3	1	4
6	1	6	7
7	0	3	3
8	2	4	6
9	2	1	3
10	3	2	5
11	2	3	5
12	5	5	10
13	1	3	4
14	3	1	4
15	5	4	9
16	3	3	6
17	4	4	8
18	4	2	6
19	6	1	7
20	4	4	8
21	1	1	2
22	3	3	6
23	3	1	4
24	4	1	5
25	4	3	7
26	2	0	2
27	0	4	4
28	1	1	2
29	3	1	4
30	1	1	2

REPORTE - FRECUENCIA SIMPLE

Fecha Inicio: Fecha Final: Departamento: 07 - EL PARAISO Municipio: 0711 - SAN ANTONIO DE FLORES
Comunidad: 001 - QUEBRADA GRANDE /

P.12.2 Cantidad de personas por edad y sexo

Edad	Cantidad Hombres	Cantidad Mujeres	Total
31	1	1	2
32	4	1	5
33	1	2	3
34	4	0	4
35	0	2	2
36	2	0	2
37	1	5	6
38	1	1	2
39	1	0	1
40	0	1	1
41	1	0	1
42	1	3	4
43	2	0	2
44	1	3	4
45	2	0	2
46	1	0	1
47	2	1	3
48	2	1	3
50	2	1	3
51	2	0	2
52	1	1	2
53	1	3	4
54	3	2	5
56	1	0	1
57	1	0	1
59	1	1	2
60	0	1	1
62	1	0	1
63	0	1	1
64	0	1	1

REPORTE - FRECUENCIA SIMPLE

Fecha Inicio: Fecha Final: Departamento: 07 - EL PARAISO Municipio: 0711 - SAN ANTONIO DE FLORES
Comunidad: 001 - QUEBRADA GRANDE /

P.12.2 Cantidad de personas por edad y sexo

Edad	Cantidad Hombres	Cantidad Mujeres	Total
65	1	0	1
66	0	1	1
67	1	0	1
68	0	1	1
75	0	1	1
77	1	0	1
95	0	1	1
Total	122	109	231

P.13 Cantidad de personas por edad rangos de 5 años

Rango	Cantidad Hombres	Cantidad Mujeres	Total
De 0 a 4 años	9	10	19
De 5 a 9 años	8	15	23
De 10 a 14 años	14	14	28
De 15 a 19 años	22	14	36
De 20 a 24 años	15	10	25
De 25 a 29 años	10	9	19
De 30 a 34 años	11	5	16
De 35 a 39 años	5	8	13
De 40 a 44 años	5	7	12
De 45 a 49 años	7	2	9
De 50 a 54 años	9	7	16
De 50 a 54 años	9	7	16
De 55 a 59 años	3	1	4
De 60 a 64 años	1	3	4
De 65 a 69 años	2	2	4
De 70 a 74 años	0	0	0
De 75 a 79 años	1	1	2
De 80 a 84 años	0	0	0
De 85 a 89 años	0	0	0
De 90 a 94 años	0	0	0

REPORTE - FRECUENCIA SIMPLE

Fecha Inicio: **Fecha Final:** **Departamento: 07 - EL PARAISO** **Municipio: 0711 - SAN ANTONIO DE FLORES**
Comunidad: 001 - QUEBRADA GRANDE /

P.13 Cantidad de personas por edad rangos de 5 años

Rango	Cantidad Hombres	Cantidad Mujeres	Total
De 95 a 99 años	0	1	1
De 100 a 104 años	0	0	0
De 105 a 109 años	0	0	0
De 110 a 114 años	0	0	0
Total	122	109	231

P.14 Total madres solteras 4

P.15 Total padres solteros 0

P.16 Cantidad de nacimientos durante el año pasado

Total Niños	Total Niñas	Total Nacimientos	Edad Promedio Madre
0	2	2	28.5

REPORTE - FRECUENCIA SIMPLE

Fecha Inicio: Fecha Final: Departamento: 07 - EL PARAISO Municipio: 0711 - SAN ANTONIO DE FLORES
Comunidad: 001 - QUEBRADA GRANDE /

=== B. DATOS DE SALUD ===

P.17 Rango edad embarazos

Rango	Cantidad	%
Total	0	

P.17.1 Cantidad de embarazadas

Cantidad
0

P.18 Donde nacio el último niño(a)

Lugar	Cantidad	%
Hospital	2	100
Total	2	

19. Hubo alguna muerte materna?

Cuando	Cantidad
Total	0

P.19.1 Muertes durante el parto

Respuesta	Cantidad	%
Si	0	0
No	47	100
Total	47	

P.20 Planifica con su pareja

Respuesta	Cantidad	%
Si	17	36.17
No	30	63.83
Total	47	

P.21 Que tipo de metodo utiliza

Orden	Descripción	Cantidad	%
1	Ritmo	0	0
2	DIU	0	0
3	Pastilla	4	23.53
4	Preservativo	0	0
5	Inyección	12	70.59
6	Operación	1	5.88
7	Implante	0	0
Total		17	

P.21.1 Quien se opero

Respuesta	Cantidad	%
Hombre	0	0
Mujer	1	100
Total	1	

P.22 Muertes de niños(a) menores de 5 años

Respuesta	Cantidad	%
Niños		
Niñas		
Total		

P.23 Se manifestarón enfermedades

Orden	Descripción	T. Manif	%	Hombres	%	Mujeres	%	Publica	%	Privada	%
1	Infecciones respiratorias agudas	182	74.9	96	72.73	86	77.48	178	74.79	1	100
2	Dengue Clásico	0	0	0	0	0	0	0	0	0	0
3	Paludismo	0	0	0	0	0	0	0	0	0	0
4	Dengue hemorrágico	0	0	0	0	0	0	0	0	0	0
5	Chagas	0	0	0	0	0	0	0	0	0	0
6	ZIKA	1	0.41	1	0.76	0	0	1	0.42	0	0
7	Chicunguya	0	0	0	0	0	0	0	0	0	0
8	Hipertension Arterial	1	0.41	0	0	1	0.9	1	0.42	0	0
9	Diábetes	1	0.41	1	0.76	0	0	1	0.42	0	0
10	Asma bronquial	0	0	0	0	0	0	0	0	0	0
11	Epilepsia	0	0	0	0	0	0	0	0	0	0

REPORTE - FRECUENCIA SIMPLE

Fecha Inicio: Fecha Final: Departamento: 07 - EL PARAISO Municipio: 0711 - SAN ANTONIO DE FLORES
Comunidad: 001 - QUEBRADA GRANDE /

P.23 Se manifestarón enfermedades

Orden	Descripción	T. Manif	%	Hombres	%	Mujeres	%	Publica	%	Privada	%
12	Neumonia	0	0	0	0	0	0	0	0	0	0
13	Consumo de alcohol	6	2.47	6	4.55	0	0	6	2.52	0	0
14	Consumo de drogas	3	1.23	3	2.27	0	0	2	0.84	0	0
15	Tuberculosis	0	0	0	0	0	0	0	0	0	0
16	Cáncer	0	0	0	0	0	0	0	0	0	0
17	Diarreas	24	9.88	13	9.85	11	9.91	24	10.08	0	0
18	De la piel	18	7.41	7	5.3	11	9.91	18	7.56	0	0
19	Discapacidad	7	2.88	5	3.79	2	1.8	7	2.94	0	0
Total		243		132		111		238		1	

P.24 Personas Vacunadas

Orden	Rango	T. Personas	% Total	Hombres	%	Mujeres	%	Con Vacuna	%	Sin Vacuna	%
1	Menores de 9 años	42	18.18	17	13.93	25	22.94	41	17.83	1	100
2	De 10 a 19 años	64	27.71	36	29.51	28	25.69	64	27.83	0	0
3	De 20 a 64 años	118	51.08	66	54.1	52	47.71	118	51.3	0	0
4	De 65 años y mas	7	3.03	3	2.46	4	3.67	7	3.04	0	0
Total		231		122		109		230		1	

REPORTE - FRECUENCIA SIMPLE

Fecha Inicio: **Fecha Final:** **Departamento: 07 - EL PARAISO** **Municipio: 0711 - SAN ANTONIO DE FLORES**
Comunidad: 001 - QUEBRADA GRANDE /

=== C. Seguridad ===

P.25 Casos de violencia

Respuesta	Cantidad	%	Num. Casos
SI	1	2.13	1
NO	46	97.87	0
Total	47		

P.26 Victima de violencia

Respuesta	Cantidad	%	Num. Casos
SI	1	2.13	1
NO	46	97.87	0
Total	47		

P.27 Que tan seguro estan

Respuesta	Cantidad	%
Estan seguros	35	74.47
NO estan seguros	12	25.53
Total	47	

P.28 y 29 Participación

Pregunta	Cantidad	%
Cantidad de Hombres	10	71.43
Cantidad de Mujeres	4	28.57
Total	14	

P.27.1 Motivos de inseguridad

Orden	Robos	Maras	Drogras	Cantinas	Riñas	Violaciones
1	9	0	0	2	1	0
2	0	0	0	0	0	0
3	0	0	0	0	0	0
4	0	0	0	0	0	0
5	0	0	0	0	0	0
6	0	0	0	0	0	0

Participaciones y Expectativas

Rango de miembros	Cantidad
1 Una mujer	4
1 Un hombre	8
2 Dos hombres	2
Total	14

REPORTE - FRECUENCIA SIMPLE

Fecha Inicio: **Fecha Final:** **Departamento: 07 - EL PARAISO** **Municipio: 0711 - SAN ANTONIO DE FLORES**
Comunidad: 001 - QUEBRADA GRANDE /

=== E. Datos Servicios Publicos ===

P.30 Servicios públicos que reciben

								Porcentajes							
No.	Servicio	Total	Reciben Si	%	Reciben No	%	-	Bueno	Regular	Malo	ND	-	% B	% R	% M	% ND
1	Agua de pozo propio	47	0	0	47	100					0					
2	Agua domiciliar de pozo comunal	47	0	0	47	100					0					
3	Acarrea agua de rio o quebrada	47	2	4.26	45	95.74										
4	Agua domiciliar por acueducto	47	37	78.72	10	21.28		26	9	2	0		70.27	24.32	5.41	0
5	Agua llave pública / fuente	47	0	0	47	100					0					
6	Reservorio de agua lluvia	47	1	2.13	46	97.87		1			0		100	0	0	0
7	Inodoro o servicio sanitario	47	40	85.11	7	14.89		35	5		0		87.5	12.5	0	0
8	Letrina de fosa simple	47	0	0	47	100					0					
9	Letrina de fosa séptica	47	0	0	47	100					0					
10	Usa letrina	47	33	70.21	14	29.79										
11	Recolección de basura	47	0	0	47	100										
12	Aseo de calles	47	0	0	47	100										
13	Energía eléctrica domiciliar	47	33	70.21	14	29.79		30	3		0		90.91	9.09	0	0
14	Teléfono (HONDUTEL)	47	0	0	47	100										
15	Teléfono (Celular móvil o fijo)	47	37	78.72	10	21.28										
16	Alumbrado público	47	0	0	47	100					0					
17	Mantenimiento de calles	47	0	0	47	100					0					

Disposición de escretas: Total: 40 - Porcentaje: 85.11

P.30.1 Dias de la semana que reciben el servicio

Dias	Pozo P.	%	Pozo C.	%	Agua Rio	%	Acued.	%	LLave P.	%	Reser.	%	Recol.	%	Aseo C.	%
0	0	0	0	0	0	0	1	2.7	0	0	0	0	0	0	0	0
2	0	0	0	0	0	0	36	97.3	0	0	1	100	0	0	0	0
4	0	0	0	0	1	50	0	0	0	0	0	0	0	0	0	0
7	0	0	0	0	1	50	0	0	0	0	0	0	0	0	0	0
Total	0		0		2		37		0		1		0		0	

REPORTE - FRECUENCIA SIMPLE

Fecha Inicio: Fecha Final: Departamento: 07 - EL PARAISO Municipio: 0711 - SAN ANTONIO DE FLORES
Comunidad: 001 - QUEBRADA GRANDE /

=== F. Seguridad Alimentaria ===

P.31 Trabajan la tierra

Respuesta	Cantidad	%
SI	44	93.62
NO	3	6.38
Total	47	

P.31.1 Trabajan la tierra sexo

Sexo	Cantidad	%
Hombres	66	100
Mujeres		0
Total	66	

P.31.2 Personas que trabajan la tierra

Numero	Cantidad	%
1	29	65.91
2	8	18.18
3	7	15.91
Total	66	

P.32 Tipo de tenencia de la tierra

Tipo	Cantidad	%
Propia pagada	18	38.3
Alquilada	2	4.26
Prestada	27	57.45
Total	47	

P.32.1 Tipo Dominio

Tipo	Cantidad	%
Util	18	100
Total	18	

P.33 Producen alimentos en la familia

Respuesta	Cantidad	%
SI	45	95.74
NO	2	4.26
Total	47	

P.34 Producen para autoconsumo

Respuesta	Cantidad	%
SI	24	53.33
NO	21	46.67
Total	45	

P.37 Obtiene excedentes para la venta

Respuesta	Cantidad	%
SI	11	24.44
NO	34	75.56
Total	45	

P.35 Que se sembro y cuanto se produjo durante el año pasado.

	Maiz	Frijol	Maicillo	Café	Caña	Otro
Quintales	812	470	140	0	0	0
Tareas	822	1090	137	0	0	0

P.36 Área en tareas con sistema de riego

	Goteo	Aspersión	Ninguno	Otro
Tareas	0	0	0	0

P.38 Huertos familiares

Respuesta	Cantidad	%
Si	2	4.26
No	45	95.74
Total	47	

P.39 Tienen animales domesticos

Respuesta	Cantidad	%
Si	41	87.23
No	6	12.77
Total	47	

P.39.1 Cantidad de animales domesticos

Tipo	Cantidad	Hogares	%
Aves	263	35	85.37
Bovino	33	10	24.39
Caprino	0	0	0
Equino	47	25	60.98
Porcino	3	3	7.32
Piscicultura	0	0	0
Apicultura	0	0	0
Domésticos	101	34	82.93

REPORTE - FRECUENCIA SIMPLE

Fecha Inicio: Fecha Final: Departamento: 07 - EL PARAISO Municipio: 0711 - SAN ANTONIO DE FLORES
Comunidad: 001 - QUEBRADA GRANDE /

=== G. Datos de Educación ===

P.40 Nivel de Educación por Sexo en edad de estudiar

Nivel E.	Cantidad	% Total	Cant. Hombres	(%)	Cant. Mujeres	(%)
PE	9	8.41	4	7.27	5	9.62
1	4	3.74	1	1.82	3	5.77
2	6	5.61	2	3.64	4	7.69
3	7	6.54	3	5.45	4	7.69
4	8	7.48	8	14.55	0	0
5	3	2.8	2	3.64	1	1.92
6	58	54.21	30	54.55	28	53.85
B	10	9.35	3	5.45	7	13.46
D	2	1.87	2	3.64	0	0
Total	107		55		52	

P.40.1 Personas Estudiando - Estudian

Nivel E.	Estudia	(%)	Estudian H	Estudian M
PE	7	17.07	3	4
1	4	9.76	1	3
2	3	7.32	0	3
3	5	12.2	2	3
4	5	12.2	5	0
5	1	2.44	0	1
6	7	17.07	3	4
B	7	17.07	2	5
D	2	4.88	2	0
Total	41		18	23

REPORTE - FRECUENCIA SIMPLE

Fecha Inicio: Fecha Final: Departamento: 07 - EL PARAISO Municipio: 0711 - SAN ANTONIO DE FLORES
Comunidad: 001 - QUEBRADA GRANDE /

P.40.2 Personas Estudiando - NO Estudian

Nivel E.	NO Estudia	(%)	No estudian H	No estudian M
PE	2	3.03	1	1
1	0	0	0	0
2	3	4.55	2	1
3	2	3.03	1	1
4	3	4.55	3	0
5	2	3.03	2	0
6	51	77.27	27	24
B	3	4.55	1	2
D	0	0	0	0
Total	66		37	29

P.40.2 Educación por rango de edad y sexo en edad de estudiar

Rango	Cantidad	%	Cant. Hombres	%	Cant. Mujeres	%
2. de 5 a 6 años	11	10.28	4	7.27	7	13.46
3. de 7 a 12 años	32	29.91	14	25.45	18	34.62
4. de 13 a 15 años	17	15.89	9	16.36	8	15.38
5. de 16 a 18 años	20	18.69	11	20	9	17.31
6. de 19 a 23 años	27	25.23	17	30.91	10	19.23
Total	107		55		52	

P.40.3 Educación por rango de edad y sexo estudian --

Rango	Hombres	%	Mujeres	%
2. de 5 a 6 años	4	22.22	6	26.09
3. de 7 a 12 años	10	55.56	13	56.52
4. de 13 a 15 años	1	5.56	3	13.04
5. de 16 a 18 años	1	5.56	0	0
6. de 19 a 23 años	2	11.11	1	4.35
Total	18		23	

P.40.4 Educación por rango de edad y sexo NO estudian

Rango	Hombres	%	Mujeres	%
2. de 5 a 6 años	0	0	1	3.45
3. de 7 a 12 años	4	10.81	5	17.24
4. de 13 a 15 años	8	21.62	5	17.24
5. de 16 a 18 años	10	27.03	9	31.03
6. de 19 a 23 años	15	40.54	9	31.03
Total	37		29	

REPORTE - FRECUENCIA SIMPLE

Fecha Inicio: **Fecha Final:** **Departamento: 07 - EL PARAISO** **Municipio: 0711 - SAN ANTONIO DE FLORES**
Comunidad: 001 - QUEBRADA GRANDE /

P.40.5 Estudiantes fuera de edad para estudiar segun el grado

Grado	Cantidad	% Total	Hombres	Mujeres
2	2	22.22	1	1
5	1	11.11	1	0
8	4	44.44	1	3
9	2	22.22	2	0
Total	9		5	4

P.40.6 Estudiantes fuera de edad para estudiar por rango edad

Rango	Cantidad	% Total	Hombres	%	Mujeres	%
3. de 7 a 12 años	2	22.22	1	20.00	1	25.00
4. de 13 a 15 años	3	33.33	1	20.00	2	50.00
5. de 16 a 18 años	1	11.11	1	20.00	0	0.00
6. de 19 a 23 años	3	33.33	2	40.00	1	25.00
Total	9		5		4	

REPORTE - FRECUENCIA SIMPLE

Fecha Inicio: Fecha Final: Departamento: 07 - EL PARAISO Municipio: 0711 - SAN ANTONIO DE FLORES
Comunidad: 001 - QUEBRADA GRANDE /

=== H. Datos Fuerza de Trabajo e Ingresos ===

P.41 Fuerza de ingresos por rango de edad

Rango edad	Cantidad	%	Cant. Hombres	%	Cant. Mujeres	%
c. de 7 a 12 años	20	10.58	10	9.52	10	11.9
d. de 13 a 15 años	17	8.99	9	8.57	8	9.52
e. de 16 a 18 años	20	10.58	11	10.48	9	10.71
f. de 19 a 23 años	27	14.29	17	16.19	10	11.9
g. de 24 a 30 años	26	13.76	15	14.29	11	13.1
h. de 31 a 40 años	28	14.81	15	14.29	13	15.48
i. de 41 a 50 años	23	12.17	14	13.33	9	10.71
j. de 51 a 64 años	21	11.11	11	10.48	10	11.9
k. de 65 años y mas	7	3.7	3	2.86	4	4.76
Total	189		105		84	

P.41.1 Rango de ingresos (sin remesas)

Rango ingresos	Cantidad Total	%	Cantidad Hombres	%	Cantidad Mujeres	%
a. < 1000	59	78.67	54	80.6	5	62.5
b. 1001 - 2000	15	20	12	17.91	3	37.5
c. 2001 - 4000	1	1.33	1	1.49	0	0
Total	75		67		8	

P.42 Ocupaciones

Respuesta	Cantidad	%
Empleados	0	0
Cuenta Propia	47	100
NC	0	0
Total	47	

P.43 Sectores de Empleo

Respuesta	Cantidad	%
Comercial	0	0
Industrial	0	0
Servicios	0	0
NC	47	100
Total	47	

P.44 Sectores de Cuenta Propia

Respuesta	Cantidad	%
Primario	47	100
Secundario	0	0
Terciario	0	0
NC	0	0
Total	47	

P.45 Genera Empleo en el sector

Respuesta	Cantidad	%
Si	0	0
No	47	100
NC	0	0
Total	47	

P.46 Cuanto Empleo Genera el Sector

Rango	Cantidad	%
1 a 5	0	0
6 a 10	0	0
11 a 15	0	0
16 a 20	0	0
Total	0	

P.47 Miembros de organizaciones

Respuesta	Cantidad	%
Si	0	0
No	47	100
NC	0	0
Total	47	

REPORTE - FRECUENCIA SIMPLE

Fecha Inicio: Fecha Final: Departamento: 07 - EL PARAISO Municipio: 0711 - SAN ANTONIO DE FLORES
Comunidad: 001 - QUEBRADA GRANDE /

P.48 Instituciones de apoyo al sector

P.49 Prestamos en la Familia

Respuesta	Cantidad	%
NO	47	100
Total	47	

P.49.1 Prestamo por sexo

Sexo	Cantidad	%
Total	0	

P.50 Reciben Remesas

Respuesta	Cantidad	%
NO	47	100
Total	47	

P.50.1 Rango de ingreso por Remesas

Rango	Cantidad	%
Total	0	

P.51 Rango ingreso familiar

Rango	Cantidad	%
a. < 1000	20	42.55
b. 1001 - 2000	23	48.94
c. 2001 - 4000	4	8.51
Total	47	

P.52 Ingreso ajusta para

Tiempos	Cantidad	%
Tres tiempos	33	70.21
Dos tiempos	14	29.79
Total	47	

Fuerza de trabajo por sexo

Sexo	Cantidad	%
Masculino	105	55.56
Femenino	84	44.44
Total	189	

Fuerza de trabajo que trabajan

Respuesta	Cantidad	%
NO	114	60.32
SI	75	39.68
Total	189	

Fuerza de trabajo estado civil

Estado civil	Cantidad	%
Soltero	104	55.03
Casado	18	9.52
Divorsiado	1	0.53
Union Libre	66	34.92
Total	189	

Personas con ingreso por genero

Genero	Cantidad	Promedio ingreso	%
Hombres	67	845.97	89.33
Mujeres	8	787.50	10.67
Total	75		

Fuerza de trabajo Emergente

Hombres	Mujeres	Total
		0

Listado de profesiones

Profesion	Cantidad	%
Agricultor	99	52.38
Ama de Casa	72	38.1
Estudiante	16	8.47
Bachiller Ciencias	1	0.53
No trabaja	1	0.53
Total	189	

Listado de ocupaciones

REPORTE - FRECUENCIA SIMPLE

Fecha Inicio: **Fecha Final:** **Departamento: 07 - EL PARAISO** **Municipio: 0711 - SAN ANTONIO DE FLORES**
Comunidad: 001 - QUEBRADA GRANDE /

Ocupacion	Cantidad	%
agricultor	74	39.15
Ama de Casa	67	35.45
Agricultor	26	13.76
Estudiante	16	8.47
Empleada Doméstica	3	1.59
No trabaja	1	0.53
Alfarero	1	0.53
Comerciante menor	1	0.53
Total	189	

REPORTE - FRECUENCIA SIMPLE

Fecha Inicio: Fecha Final: Departamento: 07 - EL PARAISO Municipio: 0711 - SAN ANTONIO DE FLORES
Comunidad: 001 - QUEBRADA GRANDE /

=== Datos de Vivienda ===

P.53 Tipo de Vivienda

Tipo	Cantidad	%
Casa	47	100
Apartamento idependiente	0	0
Local NO habitacional	0	0
Cuarto mesón (cuarteria)	0	0
Casa improvisada	0	0
Total	47	

P.54 Tipo de Tenencia

Tipo	Cantidad	%
Propia pagada	47	100
Propia pagando	0	0
Alquilada	0	0
Prestada	0	0
Total	47	

P.54.1 Dominio

Tipo	Cantidad	%
Pleno	5	10.64
Útil	15	31.91
Ocupación	27	57.45
Posesión	0	0
Total	47	

P.54.2 Sexo propietario

Sexo	Cantidad	%
Hombre	45	95.74
Mujer	1	2.13
Ambos	1	2.13
Total	47	

P.55 Problemas de la vivienda

Problema	Cantidad	%
No tiene repello	45	95.74
Piso de Tierra	16	34.04
Falta de Ciela Falso	1	2.13
Problemas Estructurales	20	42.55
Techo en mal estado	5	10.64
Ninguno	2	4.26

P.55.1 Problema de repello

Lugar	Cantidad	%
Interno	0	0
Externo	1	2.22
Ambos	44	97.78
Total	45	

P.56 Material de construcción

Tipo Material	Cantidad	%
Adobe	47	100
Bloque	0	0
Bahareque	0	0
Madera	0	0
Desperdicios	0	0
Ladrillo	0	0
Yugua	0	0
Total	47	

P.57 Material Techo

Tipo	Cantidad	%
Desechos	0	0
Paja o Similar	0	0
Teja de barro	37	78.72
Lámina Metálica	10	21.28
Lámina de Asbesto	0	0
Concreto (losa o Terraza)	0	0
Teja americana (Shingle)	0	0
Total	47	

P.58 Material del piso

Tipo	Cantidad	%
Tierra	8	17.02
Plancha de Cemento	39	82.98
Madera rústica	0	0
Ladrillo de barro	0	0
Granito	0	0
Cerámica	0	0
Mosaico	0	0
Total	47	

P.59 Condición de la vivienda

Condición	Cantidad	%
Buena	2	4.26
Regular	45	95.74
Mala	0	0
Total	47	

P.60 Tiene Cocina

Respuesta	Cantidad	%
Si	47	100
No	0	0
Total	47	

P.61 Ubicación Cocina

Lugar	Cantidad	%
Dentro de la vivienda	42	89.36
Fuera de la vivienda	5	10.64
En el corredor	0	0
Total	47	

REPORTE - FRECUENCIA SIMPLE

Fecha Inicio: Fecha Final: Departamento: 07 - EL PARAISO Municipio: 0711 - SAN ANTONIO DE FLORES
Comunidad: 001 - QUEBRADA GRANDE /

P.62 Que utiliza para Cocinar

Tipo	Cantidad	%
Electricidad		0
Gas Volatil (Chimbo)		0
Gas Kerosen		0
Leña	47	100
Eco Fogon		0
Total	47	

P.63 Como consume el agua

Tipo	Cantidad	%
No tratada	46	100
Botellón		0
Filtrada		0
Hervida		0
Clorada		0
Total	46	

P.64 Piezas por vivienda

Piezas	Cantidad	%
c. Dos piezas	3	6.38
d. Tres piezas	23	48.94
e. Cuatro o mas	21	44.68
Total	47	

P.65 Baños por vivienda

Rango	Cantidad	%
a. Sin baño	43	91.49
b. Un baño	3	6.38
d. Tres o mas baños	1	2.13
Total	47	

P.66 Dormitorios por vivienda

Rango	Cantidad	%
a. Sin dormitorios	1	2.13
b. Un dormintorio	27	57.45
c. Dos dormitorios	14	29.79
d. Tres o mas dormitorios	5	10.64
Total	47	

P.67 Personas por dormitorio

Rango	Cantidad	%
a. Ninguna	1	2.13
b. Una persona	2	4.26
c. Dos personas	8	17.02
d. Tres o mas personas	36	76.6
Total	47	

P.68 Familias por vivienda

Rango	Cantidad	%
b. Una familia	45	95.74
c. Dos familias	1	2.13
d. Tres o mas familias	1	2.13
Total	47	

P.69 Emigración

Respuesta	Cantidad	%
Si	3	6.38
No	44	93.62
Total	47	

P.69.1 Razón por la que emigrarón

Razones	Cantidad	%
Economicas	3	100
Violencia generalizada	0	0
Reunificación familiar	0	0
Total	3	

omunidad


CASERIO CHAGÜITES


ARADITOS



CROQUIS LA RINCONADA
Salida a S.A.F
Entrada
Simbología
Vivienda
Caminoreal
Camino
Quebrada

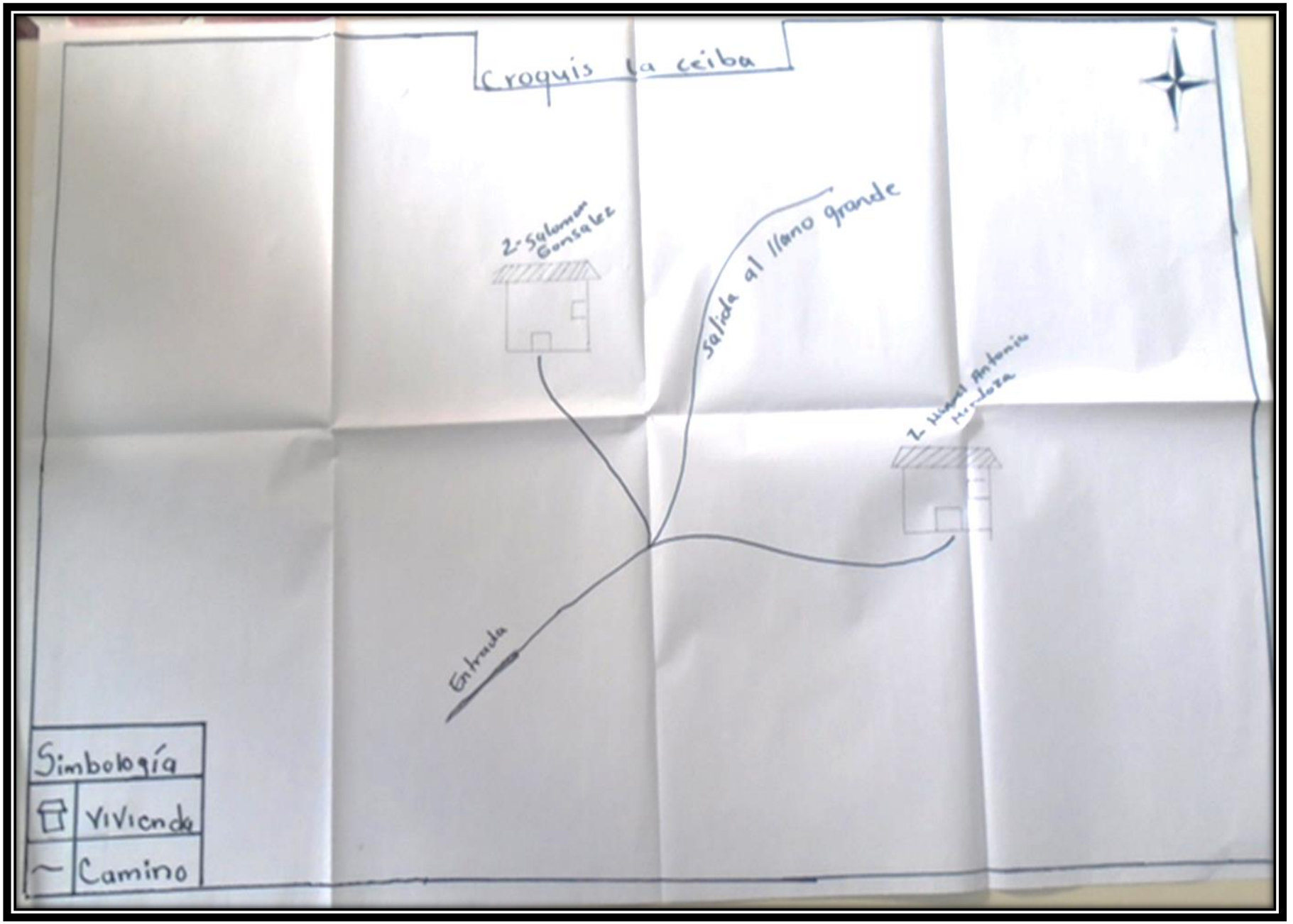
Croquis la ceiba
2- Salomon Gonsalez
salida al llano grande
Entrada
Simbología
Vivienda
Camino

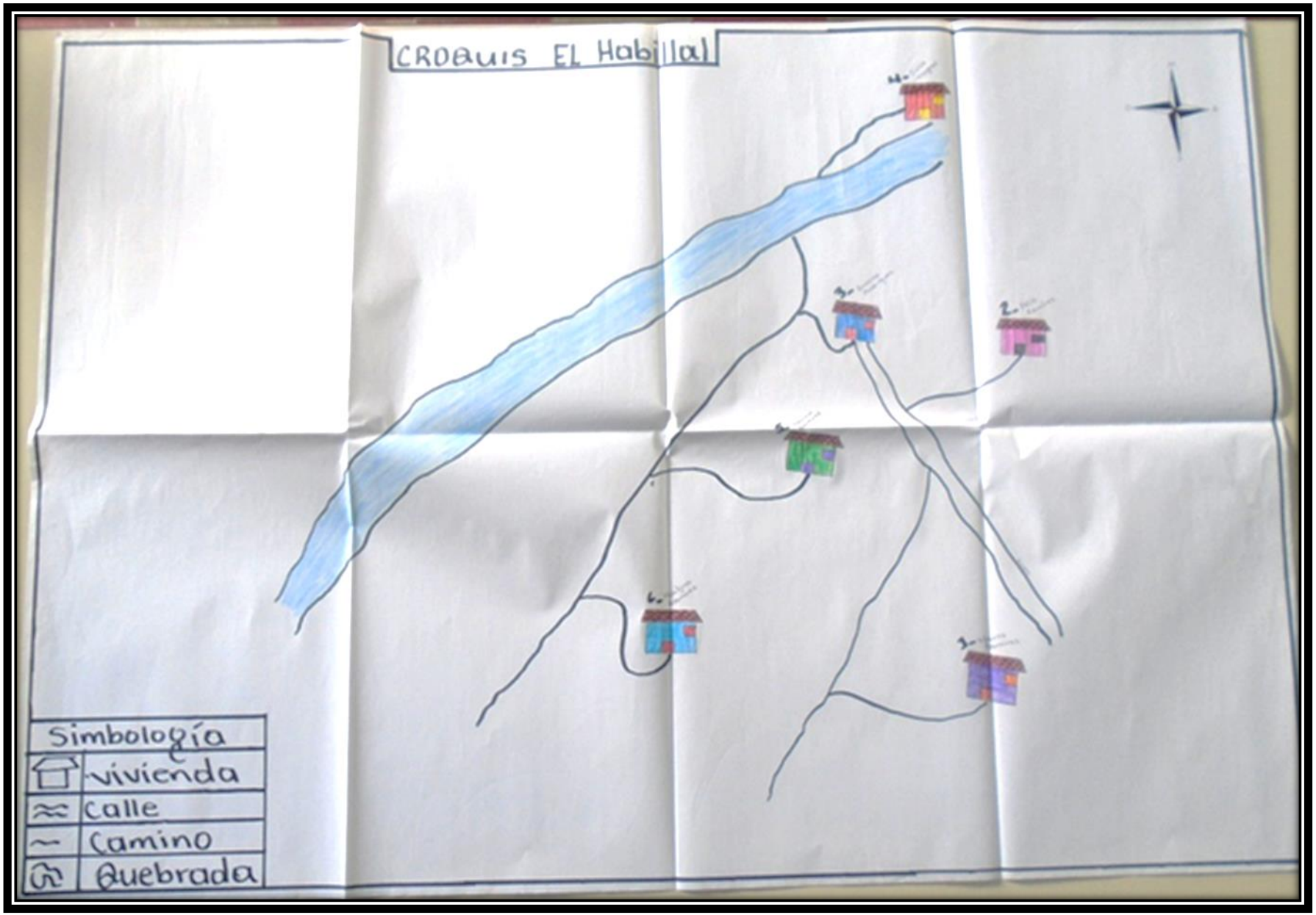
CROQUIS EL Habillal
Simbología
vivienda
calle
camino
Quebrada

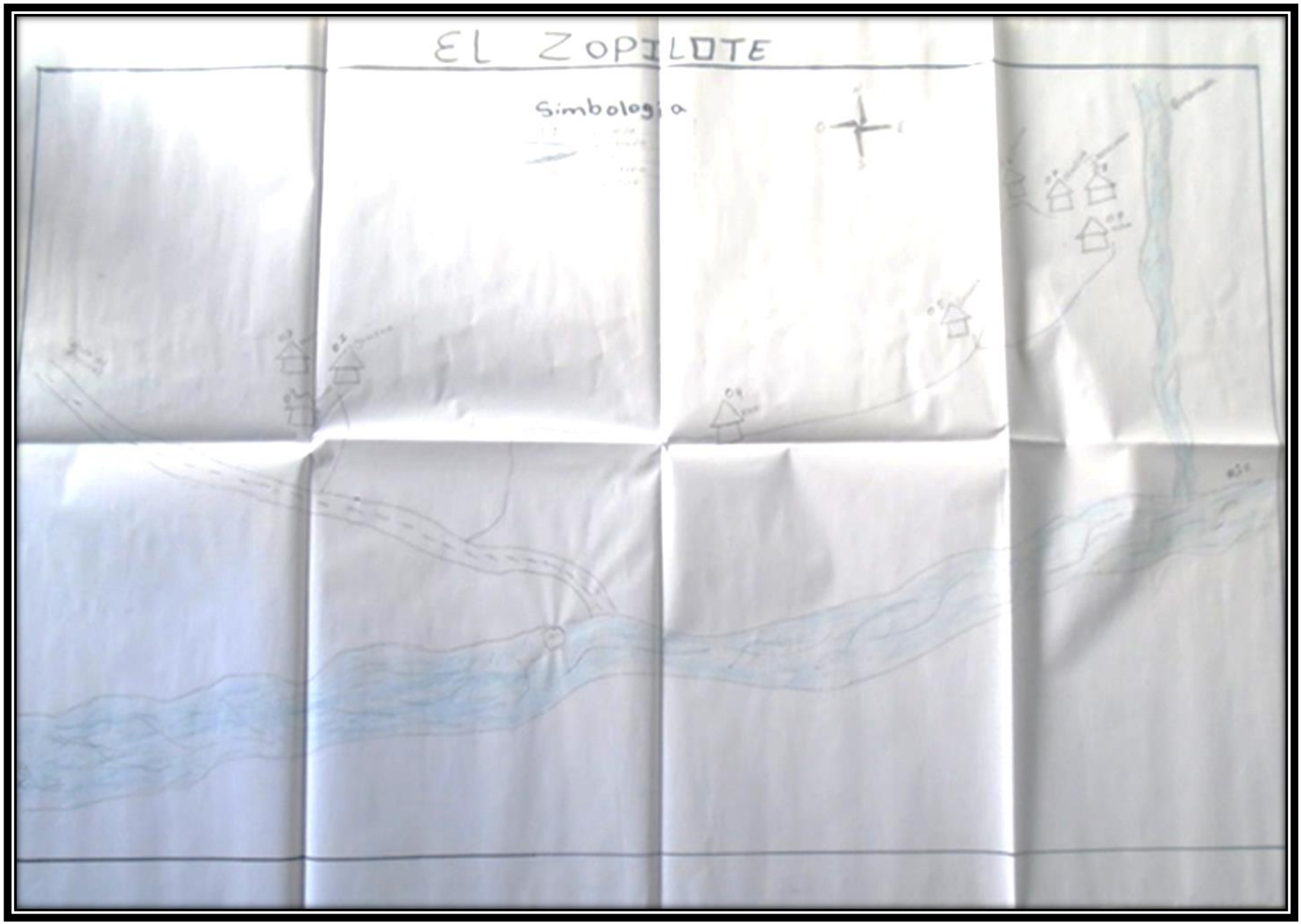
EL ZOPILOTE
Simbología


CROQUIS APASUPO
Entrada
2
3
Salida a Isisc
Simbología
Vivienda
Rio
Camino

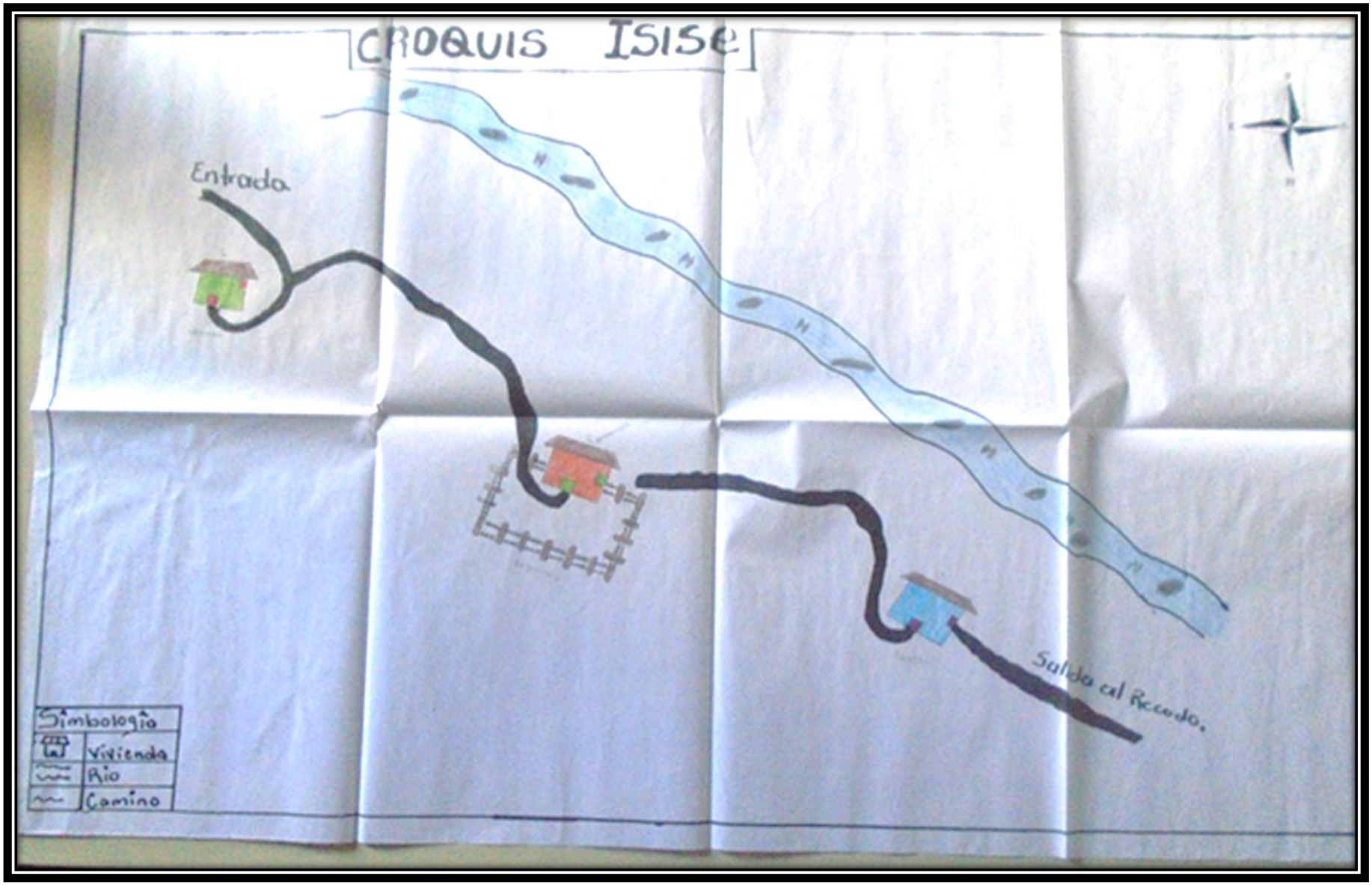
CROQUIS ISISE
Entrada
Salida al Recodo.
Simbología
Vivienda
Rio
Camino

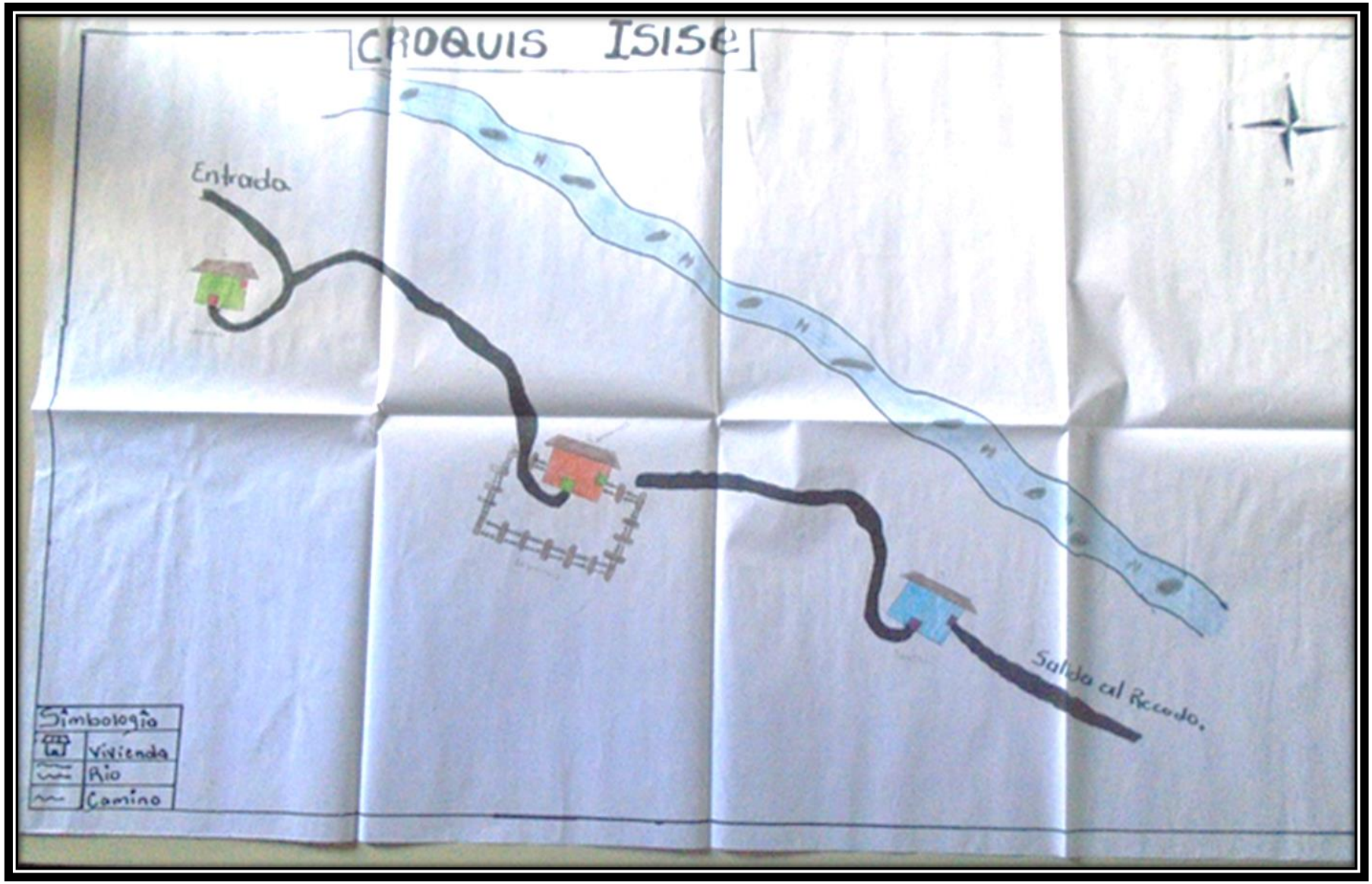
CROQUIS ISISE
Entrada
Salida al Recodo.
Simbología
Vivienda
Rio
Camino


"LIANO GRANDE"
Simbologia


CROQUIS El Tamarindo /Rec
S
E
O
N
Entrada
Salida al Rec
Simbología
Vivienda
Rio
Camino

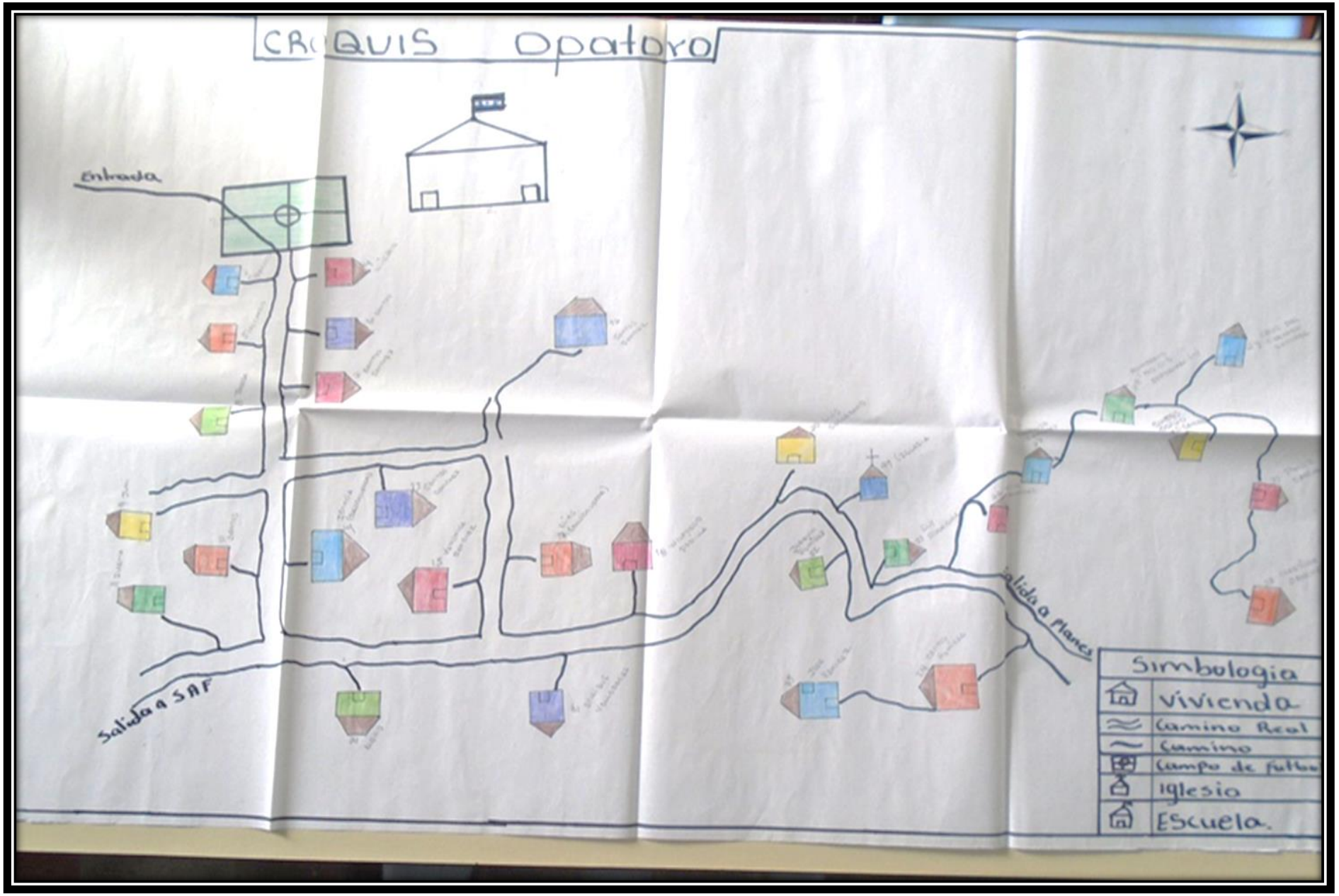
CROQUIS Opatoro
Entrada
Salida a SAF
Salida a Planes
Simbología
Vivienda
Camino Real
Camino
Campo de futbol
Iglesia
Escuela.

Croquis La Pita
O
E
1
2
ENTRADA
Simbología
Vivienda
Corral
Arbol
Camino

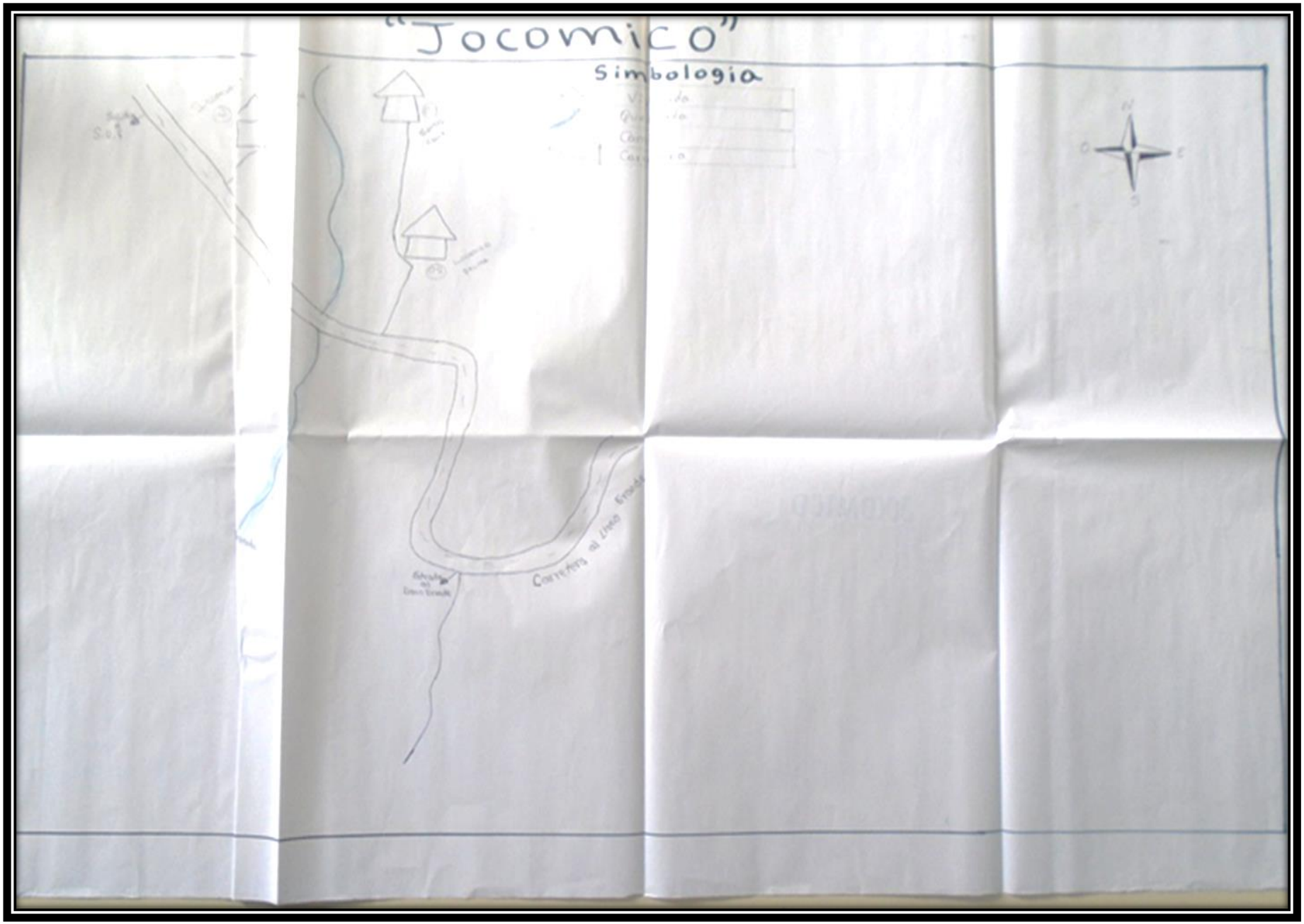
"Jocomico"
Simbología

Croquis De CaCaLa
Asia SAF
E
N
S
O
Escuela
Iglesia
Kinder
Carretera
Asia operatoro

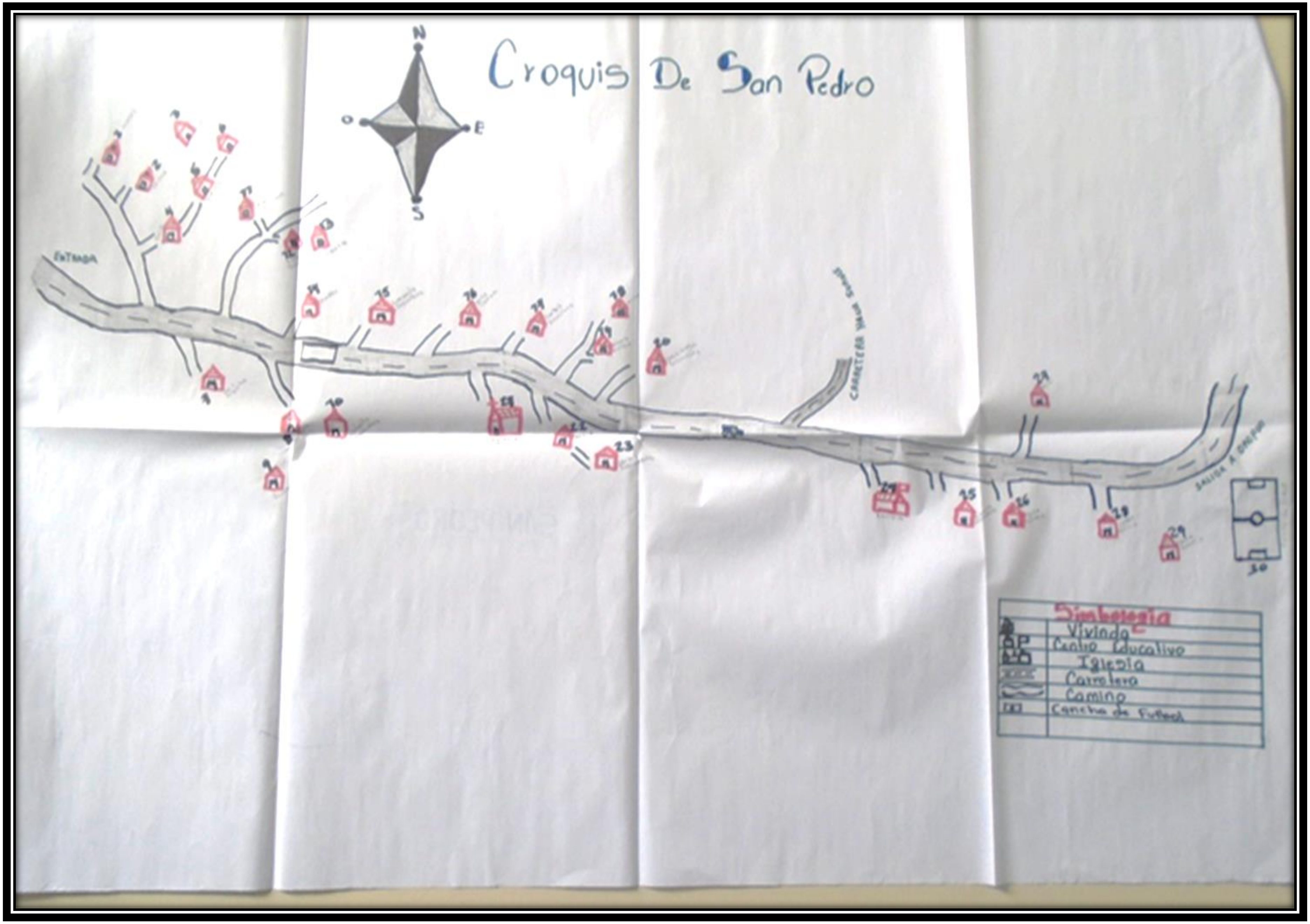
Croquis De San Pedro
N
O
E
S
Simbologia
Vivinda
Centro Educativo
Iglesia
Carretera
Camino
Cancha de Futbol

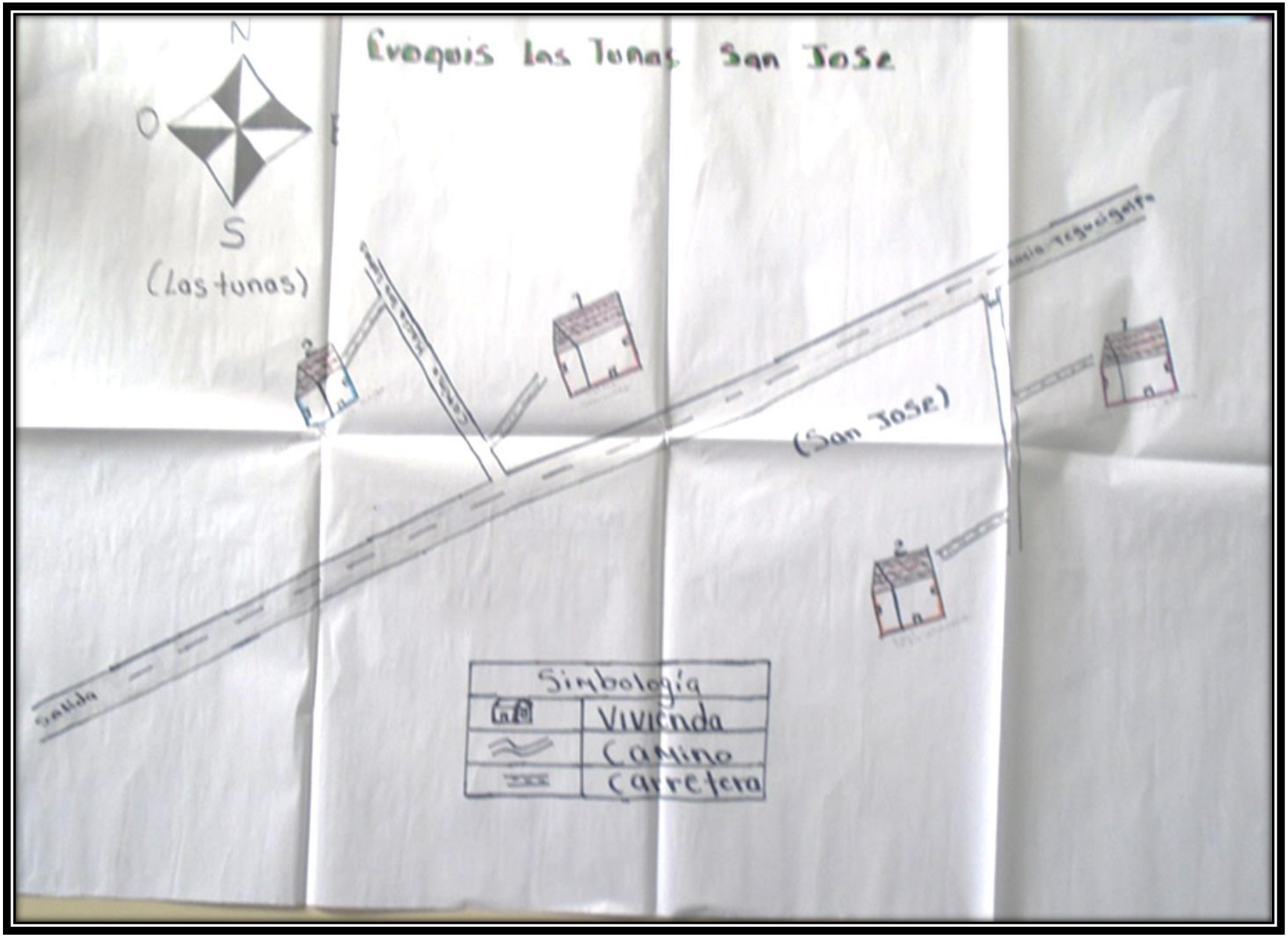
Croquis las Tunas San Jose
N
O
S
(Las tunas)
(San Jose)
Salida
Simbología
Vivienda
Camino
Carretera


Corrizal
N
O
E
S

CASERIO
EL HORNO
SIMBOLOGIA
Vivienda
Carretera
Fuente de Agua
Camino
Entrada a las viviendas

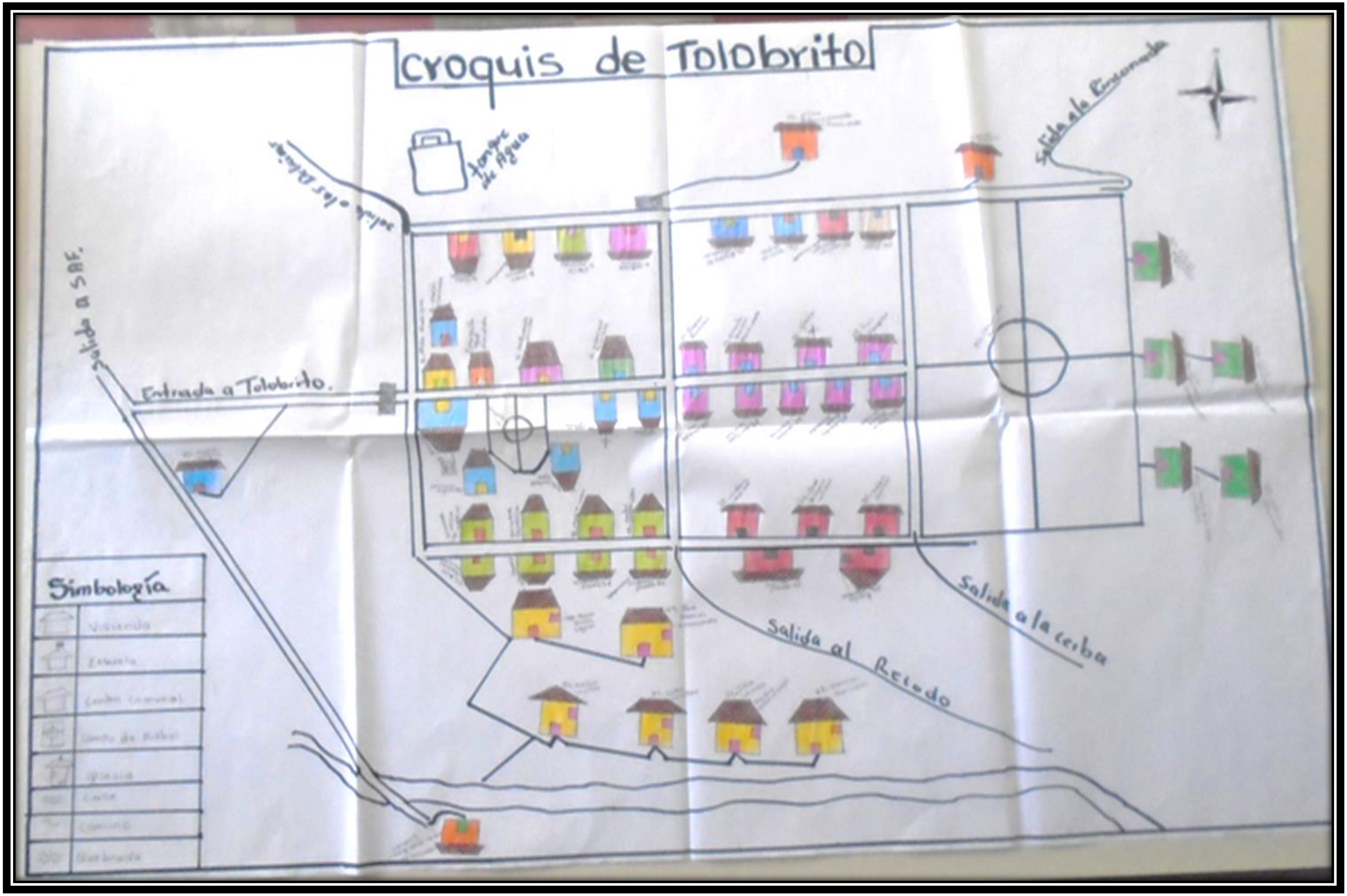
Croquis de Tolobrito
Tanque de Agua
Salida a SAF.
Entrada a Tolobrito.
Salida al Recodo
Salida a la ceiba
Simbología
Vivienda
Escuela
Iglesia
Calle
Camino
Quebrada

CASERIO
EL CAMPO

CASERIO
SABANA GRANDE

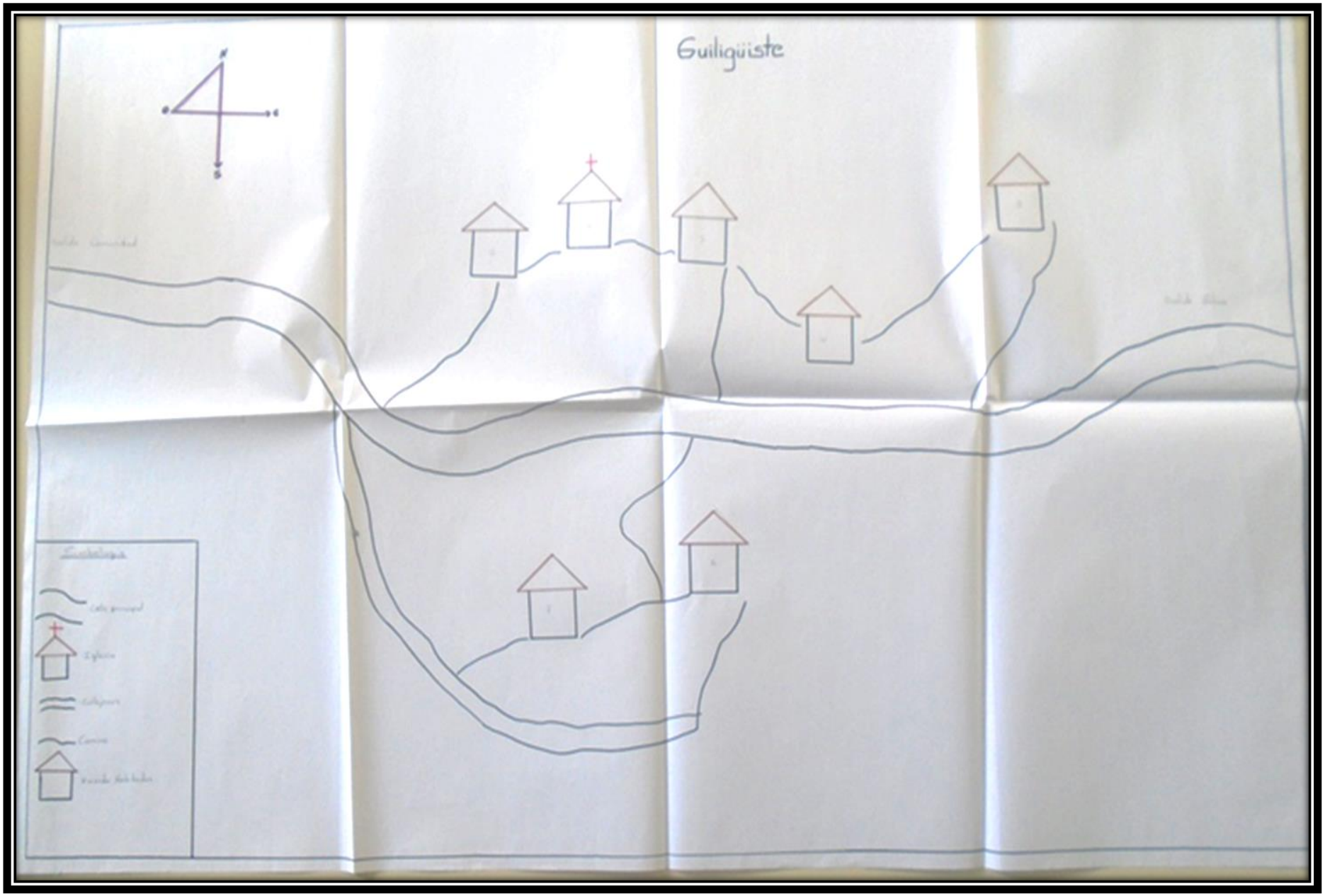
Guiligiiste

Croquis latino
N
este
O
S
Asia latino
Simbología
Iglesia
escuela
caminos
vivienda

CASERIO
EL GUAPINOL

CASERIO
EL JICARO
SIMBOLOGIA
Vivienda
Carretera
Camino
Entrada a los
vivienda

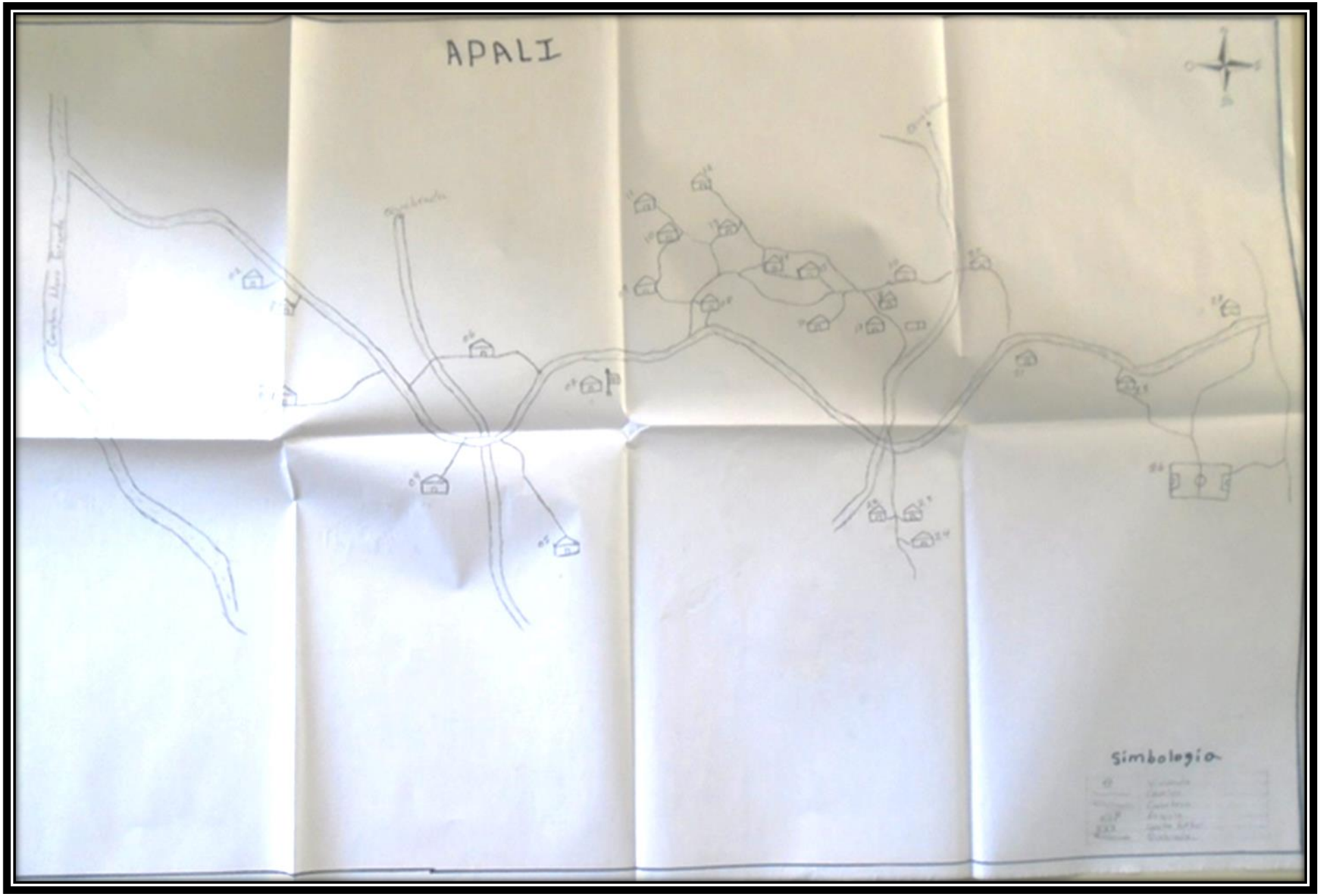
APALI
Simbologia

Croquis Apalipi
Simbología
Iglesia
Escuela
Campo de Futbol
Empresa cacaguate
N
E
O

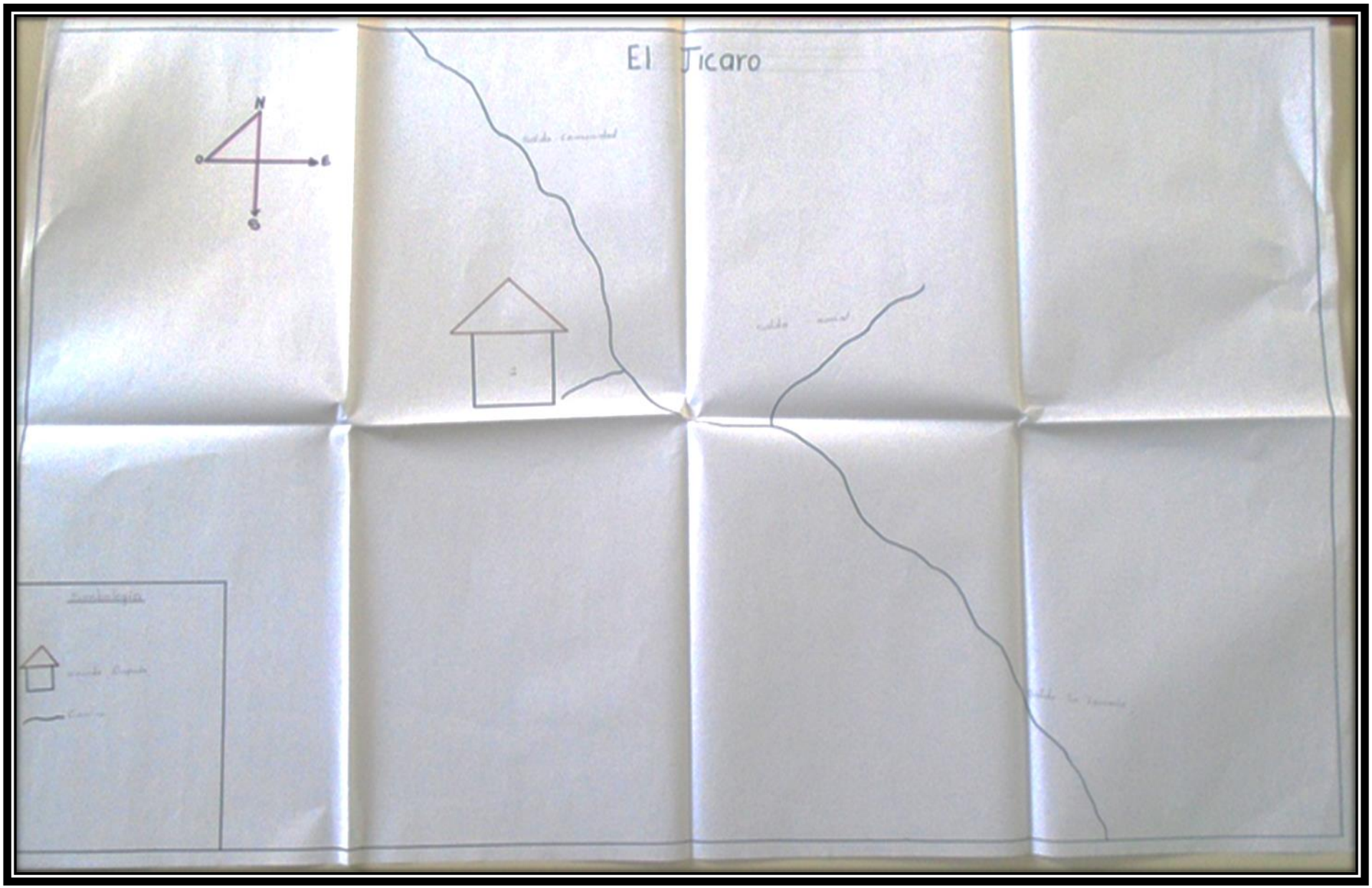
El Jicaro
N

Tapalire
Mandasta
Mandasta
AL NORTE
Con
MANDASTA
AL SUR
Con
EL NATILLO
AL OESTE
Con
Apalipi
San Lucas
AL ESTE
Con
San Antonio
De Flores

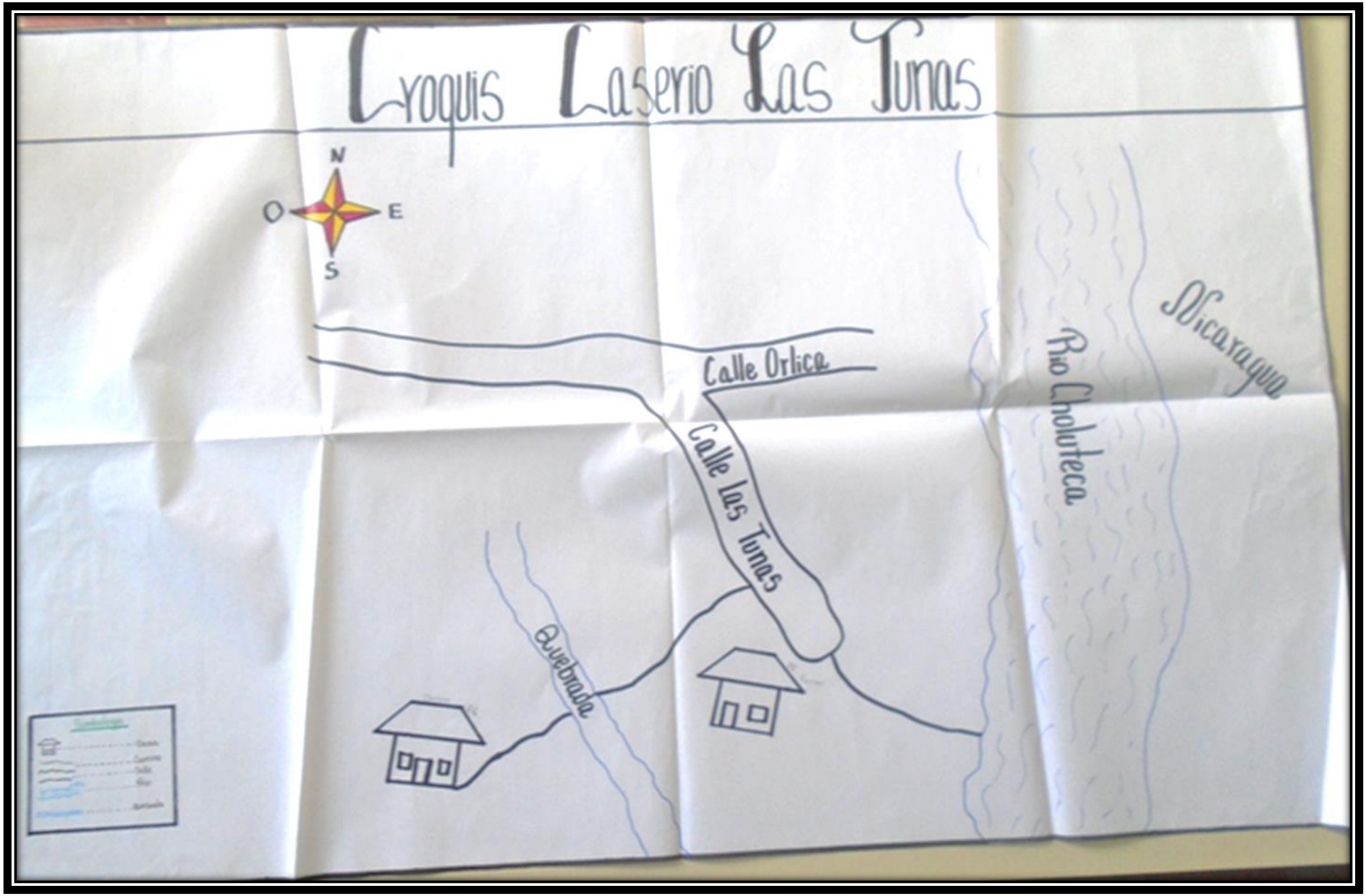
Croquis Caserio Las Tunas
N
O
E
S
Calle Ortica
Calle Las Tunas
Quebrada
Rio Choluteca
Nicaragua

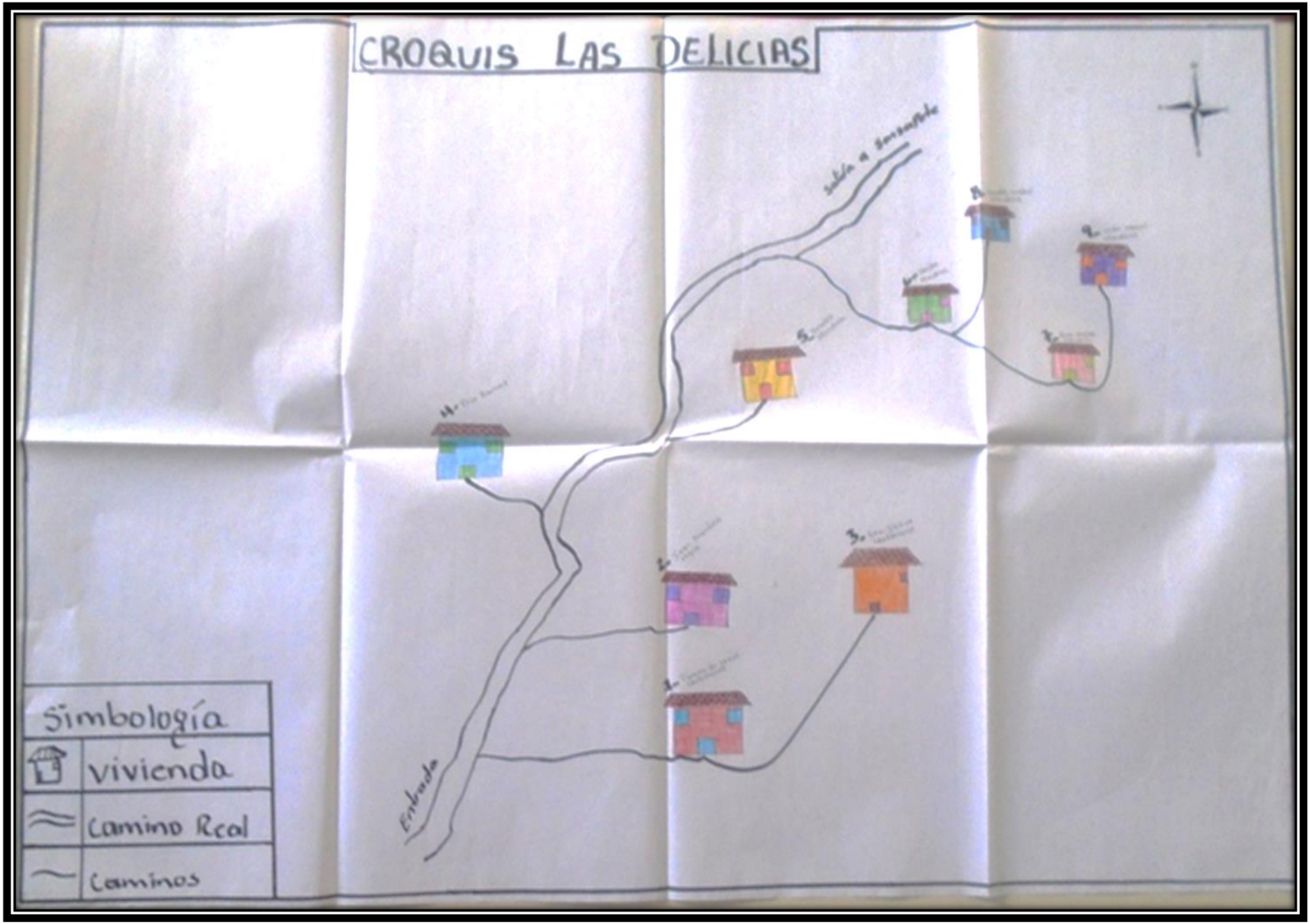
CROQUIS LAS DELICIAS
Salida a Sonsonate
Entrada
Simbología
vivienda
Camino Real
Caminos

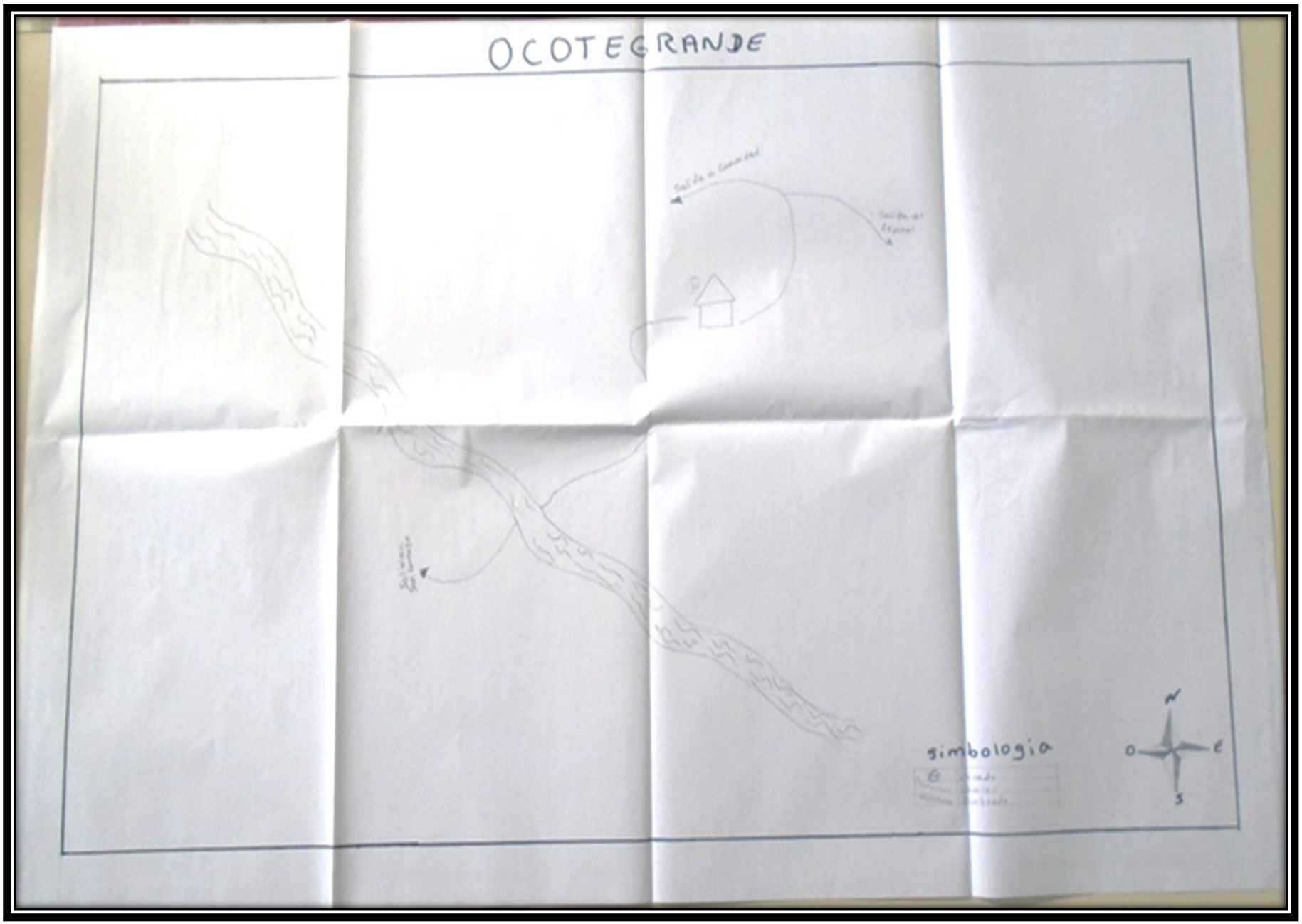
OCOTEGRANDE
simbologia
N
O
E
S


SAN LORENZO
simbologia
N
O
E
S

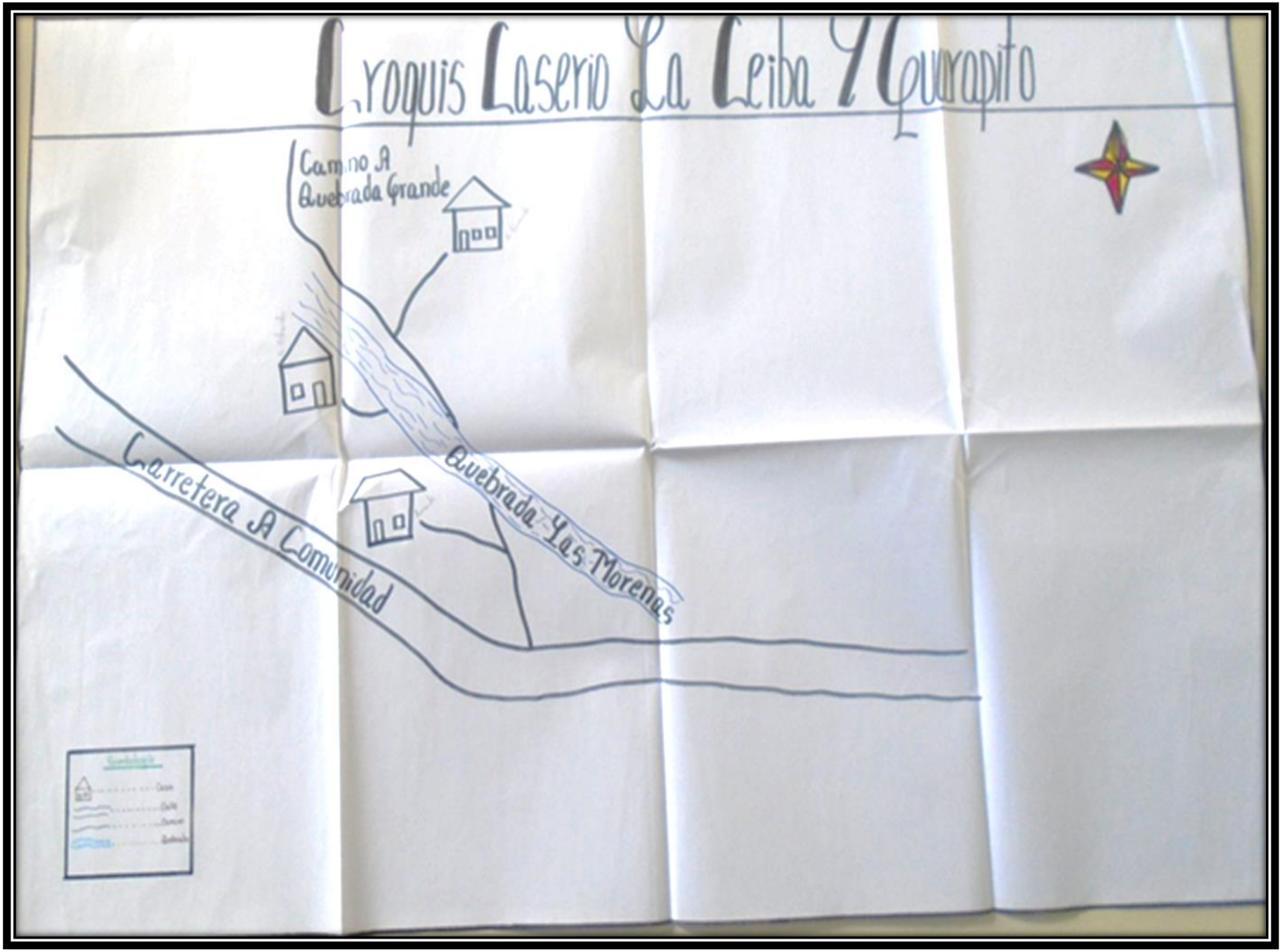
Croquis Caserio La Ceiba Y Quirapito
Camino A Quebrada Grande
Carretera A Comunidad
Quebrada Las Morenas

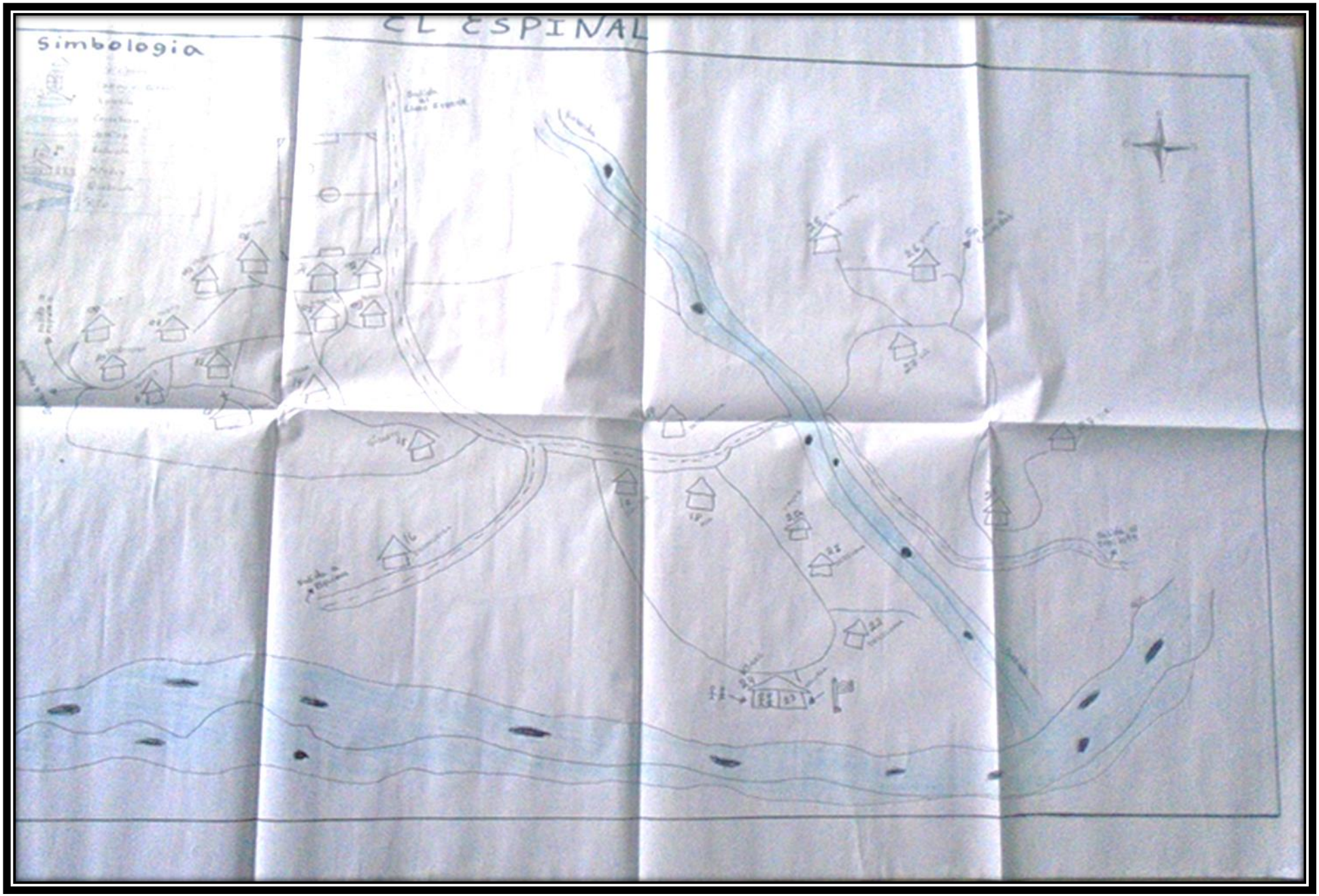
EL ESPINAL
Simbologia

Roquis las pilas
entrada
Salida.
salida a planes
Simbología
vivienda
camino

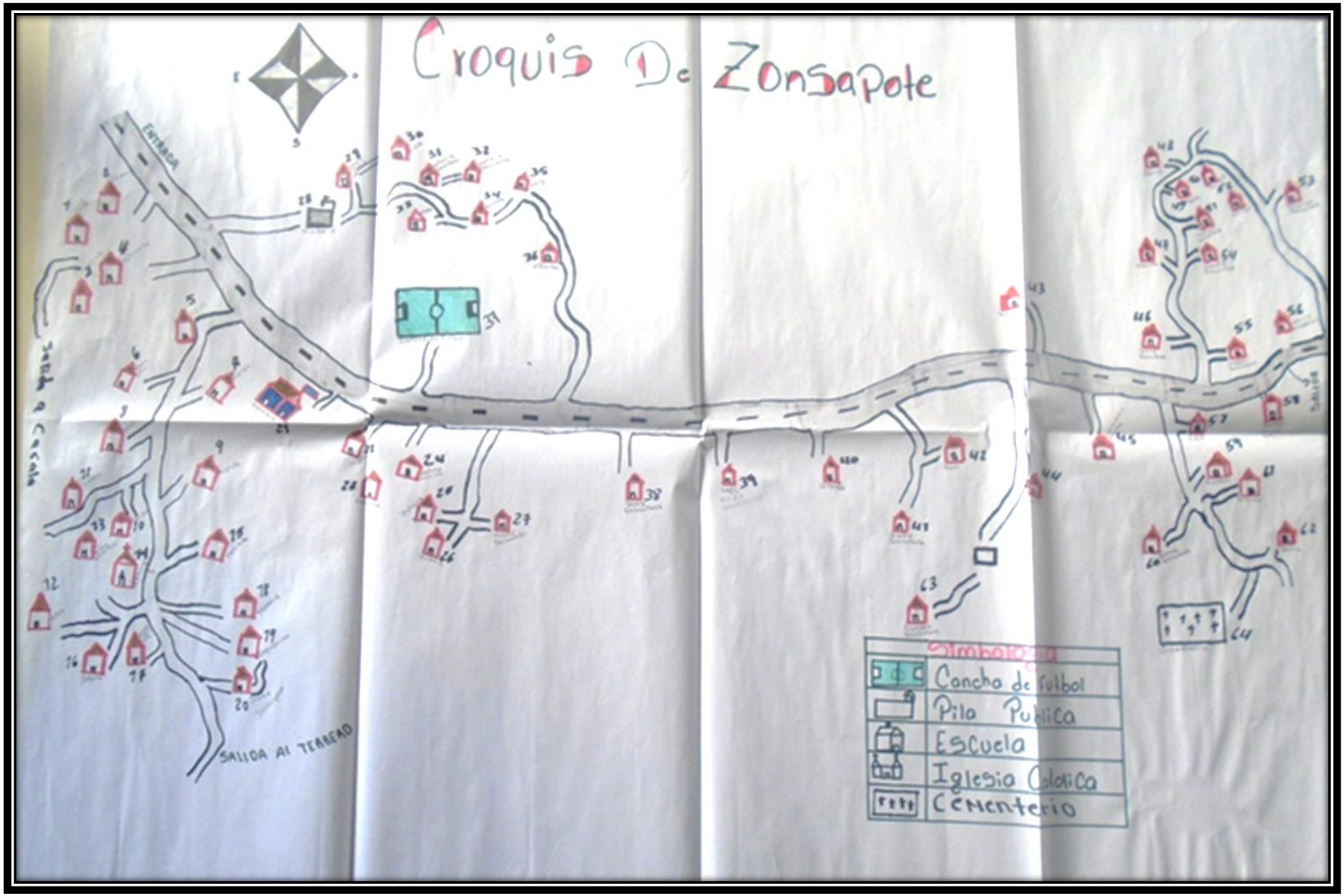
Croquis De Zonsapote
Entrada
Salida a Casala
SALIDA AL TERRENO
Simbología
Cancha de Futbol
Pila Publica
Escuela
Iglesia Catolica
Cementerio

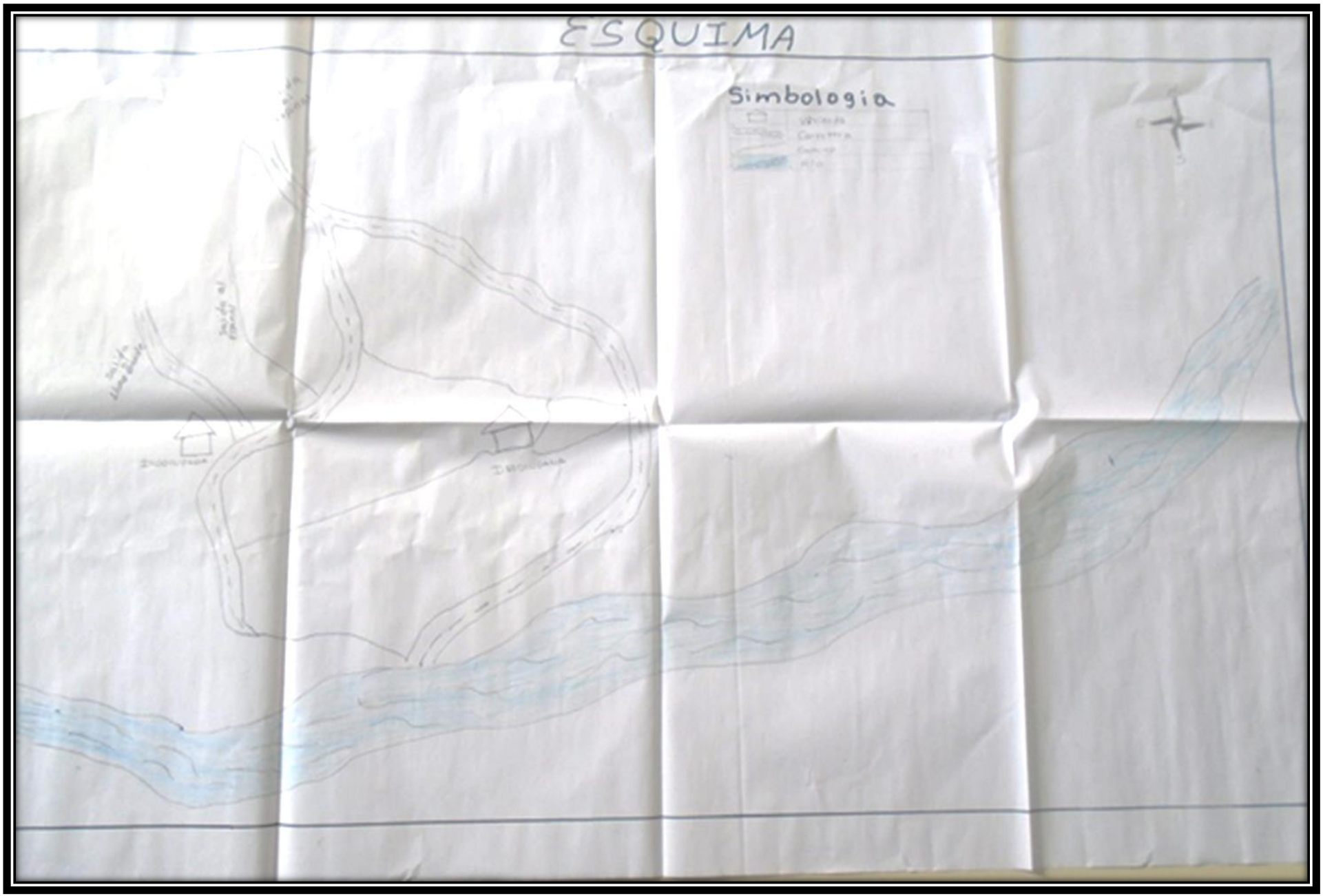
ESQUIMA
Simbologia

Lista de jefes de familia

LISTADO DE JEFES DE FAMILIA

Levantamiento de Indicadores Socioeconómicos

Identificación de viviendas de la comunidad y listado de jefes de familia

Municipio San Antonio de Flores

Comunidad Llano Grande

No vivienda	Nombre de Jefe de Familia	Ocupado	Desocupado	No dio Información	Edificación Publico o Negocio	Estado de la vivienda (llenar después de levantada la boleta)		
						B	R	M
98	oscar	✓						✓
99	Gladis	✓					✓	
100	Juan	✓					✓	
101	Mirna	✓					✓	
102	Elvira	✓					✓	
103	predepinda					✓		
104			✓					
105			✓					
106	Tania	✓						
107	Carlos	✓					✓	
108			✓					✓
109	Amanda	✓						
110	Jorge	✓					✓	
111	Jose	✓					✓	
112	Victoria	✓					✓	
113	Ermis	✓					✓	
114	Jose	✓					✓	
115	Reymundo	✓					✓	
116	Luis	✓						✓
							✓	

LISTADO DE JEFES DE FAMILIA

Levantamiento de Indicadores Socioeconómicos

Identificación de viviendas de la comunidad y listado de jefes de familia

Municipio San Antonio de Flores

Comunidad Llano Grande

No vivienda	Nombre de Jefe de Familia	Ocupado	Desocupado	No dio Información	Edificación Publico o Negocio	Estado de la vivienda (llenar después de levantada la boleta)		
						B	R	M
74	Julia	✓						✓
75	Valentin	✓					✓	
76	Moises	✓						✓
77	Roperto	✓						✓
78			✓					
79	Gerson	✓					✓	
80	Mauro	✓					✓	
81	Rony	✓					✓	
82	Juan	✓					✓	
83	Orlando	✓					✓	
84			✓					
85	Adanilo	✓					✓	
86			✓					
87			✓					
88	Wilmer	✓					✓	
89	Carlos	✓					✓	
90	Nancy	✓					✓	
91	Mircia	✓					✓	
92	Noe	✓					✓	
93	Jose	✓					✓	
94	Mario	✓					✓	
95	Saul	✓					✓	
96	Donaldo	✓					✓	
97	Jairo	✓					✓	

LISTADO DE JEFES DE FAMILIA

Levantamiento de Indicadores Socioeconómicos

Identificación de viviendas de la comunidad y listado de jefes de familia

Municipio San Antonio de Flores

Comunidad Llano Grande

No vivienda	Nombre de Jefe de Familia	Ocupado	Desocupado	No dio Información	Edificación Publico o Negocio	Estado de la vivienda (llenar después de levantada la boleta)		
						B	R	M
50	Salvador	✓					✓	
51			✓					
52	Jose	✓					✓	
53	Bienvenida	✓					✓	
54					Iglesia C.		✓	
55	Darwin	✓					✓	
56	Victor	✓					✓	
57	Matea	✓					✓	
58			✓					
59	Reyes						✓	
60			✓					
61	Jose	✓					✓	
62	Jose	✓					✓	
63	Saduin	✓					✓	
64	Jose	✓					✓	
65	Samuel	✓						✓
66	Anabely	✓					✓	
67	Jose	✓					✓	
68	Arnulfo	✓					✓	
69	Angela	✓					✓	
70	Marta	✓		✓				
71	Felix	✓					✓	
72	Marcos	✓					✓	
73			✓					

LISTADO DE JEFES DE FAMILIA

Levantamiento de Indicadores Socioeconómicos

Identificación de viviendas de la comunidad y listado de jefes de familia

Municipio San Antonio de Flores

Comunidad Llano Grande

No vivienda	Nombre de Jefe de Familia	Ocupado	Desocupado	No dio Información	Edificación Publico o Negocio	Estado de la vivienda (llenar después de levantada la boleta)		
						B	R	M
29	Francisco	✓					✓	
29	Alex	✓					✓	
29	Juan	✓					✓	
29					Campo		✓	
30	Elmer	✓					✓	
31	Kevin	✓					✓	
32	Francisco	✓					✓	
33			✓				✓	
34	Reina	✓					✓	
35	Fausto	✓					✓	
36	Ronal	✓					✓	
37	Juan	✓					✓	
38	Iris	✓					✓	
39	Elsa	✓					✓	
40	Gabriel	✓					✓	
41	Carlos	✓					✓	
42	Esmeralda	✓					✓	
43	Carmen	✓				✓		
44	Leonadis	✓					✓	
45	Norma	✓					✓	
46	Santos	✓					✓	
47	Ulmi	✓					✓	
48	Edgar	✓					✓	
49	Alonzo	✓					✓	

Levantamiento de Indicadores Socioeconómicos

Identificación de viviendas de la comunidad y listado de jefes de familia

Municipio San Antonio Flores

Comunidad Llano Grande

No vivienda	Nombre de Jefe de Familia	Ocupado	Desocupado	No dio Información	Edificación Publico o Negocio	Estado de la vivienda (llenar después de levantada la boleta)		
						B	R	M
01					Cementerio		✓	
02	Santos	✓					✓	
03	Francisco	✓					✓	
04					Centro Comunal		✓	
05	Jose	✓			Escuela	✓		
06	Jose	✓				✓		
07	Alfredo	✓					✓	
08			✓			✓		
09	Nery	✓					✓	
10			✓				✓	
11	Julio	✓					✓	
12	Mersy	✓				✓		
13	Fany	✓					✓	
14			✓				✓	
15	Magdalena	✓					✓	
16	Lucia	✓					✓	
17	Yesenia	✓					✓	
18			✓			✓		
19	Romelia	✓					✓	
20	Jorge	✓				✓		
21					Iglesia	✓		
22	Melida	✓					✓	
23			✓				✓	
24					Kinder		✓	
25	Netulia	✓					✓	

LISTADO DE JEFES DE FAMILIA

Levantamiento de Indicadores Socioeconómicos

Identificación de viviendas de la comunidad y listado de jefes de familia

Municipio San Antonio de Flores el Paraiso

Comunidad Zonsapote

No vivienda	Nombre de Jefe de Familia	Ocupado	Desocupado	No dio Información	Edificación Publico o Negocio	Estado de la vivienda (llenar después de levantada la boleta)		
						B	R	M
49	René	X						X
50	Jorge	X						X
51	Teresa		X				X	
52	Carlos	X					X	
53	Marlen		X				X	
54	Claudio		X					X
55	Cesar		X				X	
56	María Concepción	X						X
57	Lidia	X					X	
58	Hector			X			X	
59	Santos	X					X	
60	Blanca		X				X	
61	Arnulfo	X					X	
62	Reina	X						X
63	Santos		X				X	
64	Cementerio				X			

LISTADO DE JEFES DE FAMILIA

Levantamiento de Indicadores Socioeconómicos

Identificación de viviendas de la comunidad y listado de jefes de familia

Municipio San Antonio de Flores el paraiso

Comunidad Zonsapote

No vivienda	Nombre de Jefe de Familia	Ocupado	Desocupado	No dio Información	Edificación Publico o Negocio	Estado de la vivienda (llenar después de levantada la boleta)		
						B	R	M
25	prudencia	X					X	
26	Sulema		X				X	
27	Nucho		X				X	
28	Pila Publica	X					X	
29	ADali			X				
30	elsa						X	
31	ortelia		X				X	
32	torivio		X				X	
33	OSCar	X					X	
34	erika	X					X	
35	Luis	X					X	
36	Alberto	X					X	
37	Cancha de Futbol				X			X
38	Jesus		X				X	
39	Iesly	X		X		X		
40	Manuel	X					X	
41	Flavio		X				X	
42	Saul	X					X	
43	Raul	X						X
44	Maria	X					X	
45	Maria de los santos	X					X	
46	Julio		X				X	
47	Marina	X					X	
48	David	X					X	

LISTADO DE JEFES DE FAMILIA

Levantamiento de Indicadores Socioeconómicos

Identificación de viviendas de la comunidad y listado de jefes de familia

Municipio San Antonio de Flores el Paraiso

Comunidad Zonsapote

No vivienda	Nombre de Jefe de Familia	Ocupado	Desocupado	No dio Información	Edificación Publico o Negocio	Estado de la vivienda (llenar después de levantada la boleta)		
						B	R	M
1	Maria	X					X	
2	Hector	X			X	X		
3	Agueda	X						X
4	esperanza	X					X	
5	Digna	X					X	
6	Jose	X					X	
7	Marlon	X					X	
8	Jose	X					X	
9	Melida	X					X	
10	Victor	X					X	
11	Genaro	X					X	
12	Alba	X			X		X	
13	elena		X				X	
14	Iglesia				X		X	
15	Benita	X					X	
16	Josue	X					X	
17	osca			X			X	
18	Rosario	X					X	
19	Rigoberto	X			X		X	
20	Sacha		X				X	
21	Estella				X	X		
22	Juan			X			X	
23	Francisca	X					X	
24	Nulino			X		X		

LISTADO DE JEFES DE FAMILIA

Levantamiento de Indicadores Socioeconómicos

Identificación de viviendas de la comunidad y listado de jefes de familia

Municipio San Antonio de Flores el Paraiso

Comunidad Zonsapote

No vivienda	Nombre de Jefe de Familia	Ocupado	Desocupado	No dio Información	Edificación Publico o Negocio	Estado de la vivienda (llenar después de levantada la boleta)		
						B	R	M
1	Maria	X					X	
2	Hector	X			X	X		
3	Agueda	X						X
4	esperanza	X					X	
5	Digna	X					X	
6	Jose	X					X	
7	Marlon	X					X	
8	Jose	X					X	
9	Melida	X					X	
10	victor	X					X	
11	Genaro	X					X	
12	Alba	X			X		X	
13	elena		X				X	
14	iglesia				X		X	
15	Genita	X					X	
16	Josue	X					X	
17	osca			X			X	
18	resenia	X					X	
19	Dagoberta	X			X		X	
20	Joche		X				X	
21	escuela				X	X		
22	Juan			X			X	
23	francisca	X					X	
24	Aulino			X		X		

LISTADO DE JEFES DE FAMILIA

Levantamiento de Indicadores Socioeconómicos

Identificación de viviendas de la comunidad y listado de jefes de familia

Municipio San Antonio de Flores, El Paraiso

Comunidad Opatoro

No vivienda	Nombre de Jefe de Familia	Ocupado	Desocupado	No dio Información	Edificación Publico o Negocio	Estado de la vivienda (llenar después de levantada la boleta)		
						B	R	M
25	Jose	✓					✓	
26	Evelio	✓					✓	
27	Narciso	✓					✓	
28	humberto	✓		✓			✓	
29	Cruz	✓					✓	
30	Santos	✓				✓		
31	paulo	✓					✓	
32	Ekatilde	✓				✓		

LISTADO DE JEFES DE FAMILIA

Levantamiento de Indicadores Socioeconómicos

Identificación de viviendas de la comunidad y listado de jefes de familia

Municipio San Antonio de Flores, El Paraiso

Comunidad Opatoro

No vivienda	Nombre de Jefe de Familia	Ocupado	Desocupado	No dio Información	Edificación Publico o Negocio	Estado de la vivienda (llenar después de levantada la boleta)		
						B	R	M
1					campo		✓	
2					Escuela		✓	
3	Francisco	✓					✓	
4	Eliezer	✓					✓	
5	Medardo	✓					✓	
6	Santos	✓				✓		
7	Santos	✓					✓	
8	Teresa	✓					✓	
9	Juan	✓					✓	
10	Santos	✓					✓	
11	Zulema	✓					✓	
12	Albino	✓					✓	
13	Santos	✓					✓	
14	Ignasio		✓					
15	Santos	✓					✓	
16	Santos	✓					✓	
17	Elias		✓					
18	Wilfredo	✓					✓	
19	Enrique	✓					✓	
20	Luis	✓					✓	
21					iglesia		✓	
22	Joaquin	✓				✓		
23	Ely	✓					✓	
24	Santos	✓					✓	

LISTADO DE JEFES DE FAMILIA

Levantamiento de Indicadores Socioeconómicos

Identificación de viviendas de la comunidad y listado de jefes de familia

Municipio San Antonio de Flores, El Paraiso.

Comunidad Las Pilas

No vivienda	Nombre de Jefe de Familia	Ocupado	Desocupado	No dio Información	Edificación Publico o Negocio	Estado de la vivienda (llenar después de levantada la boleta)		
						B	R	M
1	Juan	✓					✓	
2	Joel	✓						✓
3	Josue	✓					✓	
4	Melquisedec	✓					✓	
5	Leonardo	✓					✓	
6	Reina		✓				✓	

LISTADO DE JEFES DE FAMILIA

Levantamiento de Indicadores Socioeconómicos

Identificación de viviendas de la comunidad y listado de jefes de familia

Municipio San Antonio de Flores

Comunidad El Jocomico

No vivienda	Nombre de Jefe de Familia	Ocupado	Desocupado	No dio Información	Edificación Publico o Negocio	Estado de la vivienda (llenar después de levantada la boleta)		
						B	R	M
01			✓				R	
02	Lorena	✓					R	
03	Santos	✓					R	

LISTADO DE JEFES DE FAMILIA

Levantamiento de Indicadores Socioeconómicos

Identificación de viviendas de la comunidad y listado de jefes de familia

Municipio San Antonio de Flores

Comunidad El Espinal

No vivienda	Nombre de Jefe de Familia	Ocupado	Desocupado	No dio Información	Edificación Publico o Negocio	Estado de la vivienda (llenar después de levantada la boleta)		
						B	R	M
1					Campo			✓
2	Lucas	✓					✓	
3	Ruben	✓					✓	
4	Onan	✓					✓	
5	Albertina	✓					✓	
6	Sandra	✓					✓	
7			✓					
8	Fausto	✓					✓	
9	Soila	✓				✓		
10			✓			✓		
11	Mauricio	✓					✓	
12	Javier	✓						✓
13					Iglesia		✓	
14	Esmeralda	✓					✓	
15	Gilverto	✓					✓	
16			✓				✓	
17	Juan Jose	✓					✓	
18	Ada	✓					✓	
19			✓					✓
20	Maura	✓					✓	
21			✓				✓	
22			✓					✓
23					Escuela			✓
24					Kinder			✓
25	Cristobal	✓					✓	
26	Melvin	✓					✓	
27	Luz	✓					✓	
28	Efrain	✓					✓	
29	Joel	✓					✓	

LISTADO DE JEFES DE FAMILIA

Levantamiento de Indicadores Socioeconómicos

Identificación de viviendas de la comunidad y listado de jefes de familia

Municipio San Antonio de Flores

Comunidad El Zopilote

No vivienda	Nombre de Jefe de Familia	Ocupado	Desocupado	No dio Información	Edificación Publico o Negocio	Estado de la vivienda (llenar después de levantada la boleta)		
						B	R	M
01	Josefina	✓					✓	
02	Marcos	✓					✓	
03	Manuel	✓					✓	
04	Alexi	✓					✓	
05	Genoveño	✓						✓
06	Cristino	✓					✓	
07	Ernestina	✓						✓
08			✓				✓	
09	Elsa	✓						

LISTADO DE JEFES DE FAMILIA

Levantamiento de Indicadores Socioeconómicos

Identificación de viviendas de la comunidad y listado de jefes de familia

Municipio San Antonio de Flores

Comunidad Esquina

No vivienda	Nombre de Jefe de Familia	Ocupado	Desocupado	No dio Información	Edificación Publico o Negocio	Estado de la vivienda (llenar después de levantada la boleta)		
						B	R	M
01			✓				✓	
02			✓				✓	

LISTADO DE JEFES DE FAMILIA

Levantamiento de Indicadores Socioeconómicos

Identificación de viviendas de la comunidad y listado de jefes de familia

Municipio San Antonio de Flores

Comunidad San pedro

No vivienda	Nombre de Jefe de Familia	Ocupado	Desocupado	No dio Información	Edificación Publico o Negocio	Estado de la vivienda (llenar después de levantada la boleta)		
						B	R	M
25	Alberto	X	X				X	
26	Jose Torivio	X			X		X	
27	elvis	X					X	
28	Cesar	X					X	
29	Jose Antonio	X					X	
30	Concha de Cuellar				X		R	

LISTADO DE JEFES DE FAMILIA

Levantamiento de Indicadores Socioeconómicos

Identificación de viviendas de la comunidad y listado de jefes de familia

Municipio San Antonio de Flores el Paraiso

Comunidad San pedro

No vivienda	Nombre de Jefe de Familia	Ocupado	Desocupado	No dio Información	Edificación Publico o Negocio	Estado de la vivienda (llenar después de levantada la boleta)		
						B	R	M
1	Marco	X				X		
2	cesar	X					X	
3	Calliel	X					X	
4	Jose	X					X	
5	Denis	X					X	
6	Julio	X				X		
7	Luis alberto	X					X	
8	Josefa	X					X	
9	Pauto	X					X	
10	Rodolfo		X				X	
11	Mario		X				X	
12	Santos Javier	X					X	
13	Laura patricia	X					X	
14	leonor	X					X	
15	Armando		X					X
16	Jose Ramon	X					X	
17	Carlos		X				X	
18	Milton	X					X	
19	Mario	X					X	
20	Juan angel		X				X	
21	Iglesia	X			X		X	
22	Roche	X					X	
23	Carlos		X				X	
24	escuela	X			X		X	

LISTADO DE JEFES DE FAMILIA

Levantamiento de Indicadores Socioeconómicos

Identificación de viviendas de la comunidad y listado de jefes de familia

Municipio San Antonio de Flores

Comunidad La Pita

No vivienda	Nombre de Jefe de Familia	Ocupado	Desocupado	No dio Información	Edificación Publico o Negocio	Estado de la vivienda (llenar después de levantada la boleta)		
						B	R	M
1	María	X				X		
2	Daniel		X				X	

LISTADO DE JEFES DE FAMILIA

Levantamiento de Indicadores Socioeconómicos

Identificación de viviendas de la comunidad y listado de jefes de familia

Municipio San Antonio de Flores, El Paraiso

Comunidad Apasupo

No vivienda	Nombre de Jefe de Familia	Ocupado	Desocupado	No dio Información	Edificación Publico o Negocio	Estado de la vivienda (llenar después de levantada la boleta)		
						B	R	M
1	Angel		✓	✓	X			✓
2	jorge	✓	X	X	X			✓
3	carlota	✓	X	X	X		✓	
4	Gabriel	✓	X	X	X		✓	

LISTADO DE JEFES DE FAMILIA

Levantamiento de Indicadores Socioeconómicos

Identificación de viviendas de la comunidad y listado de jefes de familia

Municipio San Antonio

Comunidad Las Tunas

No vivienda	Nombre de Jefe de Familia	Ocupado	Desocupado	No dio Información	Edificación Publico o Negocio	Estado de la vivienda (llenar después de levantada la boleta)		
						B	R	M
1	Mariana	x						
2	Francisco	x					X	
							X	

LISTADO DE JEFES DE FAMILIA

Levantamiento de Indicadores Socioeconómicos

Identificación de viviendas de la comunidad y listado de jefes de familia

Municipio San Antonio de Flores, El Paraiso

Comunidad Isise

No vivienda	Nombre de Jefe de Familia	Ocupado	Desocupado	No dio Información	Edificación Publico o Negocio	Estado de la vivienda (llenar después de levantada la boleta)		
						B	R	M
1	Wilmer	✓			X		✓	
2	Armando	✓			X		✓	
3	Jose	✓			X		✓	

LISTADO DE JEFES DE FAMILIA

Levantamiento de Indicadores Socioeconómicos

Identificación de viviendas de la comunidad y listado de jefes de familia

Municipio San Antonio de Flores, El Paraiso

Comunidad Isisc

No vivienda	Nombre de Jefe de Familia	Ocupado	Desocupado	No dio Información	Edificación Publico o Negocio	Estado de la vivienda (llenar después de levantada la boleta)		
						B	R	M
1	wilmer	✓						
2	Armando	✓			X		✓	
3	Jose	✓			X		✓	
					X		✓	

LISTADO DE JEFES DE FAMILIA

Levantamiento de Indicadores Socioeconómicos

Identificación de viviendas de la comunidad y listado de jefes de familia

Municipio San Antonio de Flores el Paraiso

Comunidad Cacala

No vivienda	Nombre de Jefe de Familia	Ocupado	Desocupado	No dio Información	Edificación Publico o Negocio	Estado de la vivienda (llenar después de levantada la boleta)		
						B	R	M
49	Bertha	X					X	
50	Gregoria	X					X	
51	Matias	X					X	
52	Santos lopes	X					X	
53	Iglesia catolica	X			X		X	
54	Mario	X					X	
55	luis alberto		X					X
56	Jose	X	X				X	
57	Santos vidal	X					X	
58	eduardo		X				X	
59	Purificacion	X	X				X	
60	Jose Ramiro	X					X	
61	Anselma	X					X	
62	Maria	X					X	
63	Irineo R.		X				X	
64	Jose Ricardo	X					X	

LISTADO DE JEFES DE FAMILIA

Levantamiento de Indicadores Socioeconómicos

Identificación de viviendas de la comunidad y listado de jefes de familia

Municipio San Antonio de Flores el Paraiso

Comunidad Cacola

No vivienda	Nombre de Jefe de Familia	Ocupado	Desocupado	No dio Información	Edificación Publico o Negocio	Estado de la vivienda (llenar después de levantada la boleta)		
						B	R	M
25	Santos Sanchez		X				X	
26	Sebastian		X				X	
27	Adan	X						X
28	Olga	X					X	
29	Alejandra	X						X
30	Maria	X						X
31	Jose Rene	X					X	
32	Leonarda	X					X	
33	Santos	X					X	
34	Santos' margarita	X					X	
35	Pedro	X					X	
36	Lucrecia	X						X
37	Alfredo	X					X	
38	Francisco	X					X	
39	Santos	X						X
40	Kinder	X			X			X
41	Cristino	X						X
42	Wilmer	X					X	
43	Escuela	X			X		X	
44	Terencia	X					X	
45	Luis enrique	X					X	
46	Juan Rene	X					X	
47	Reymundo	X					X	
48	Damian	X					X	

LISTADO DE JEFES DE FAMILIA

Levantamiento de Indicadores Socioeconómicos

Identificación de viviendas de la comunidad y listado de jefes de familia

Municipio San Antonio de Flores el Paraiso

Comunidad Cacaia

No vivienda	Nombre de Jefe de Familia	Ocupado	Desocupado	No dio Información	Edificación Publico o Negocio	Estado de la vivienda (llenar después de levantada la boleta)		
						B	R	M
1	Marina	X					X	
2	obidio	X					X	
3	pedro	X					X	
4	julia	X					X	
5	Isaí	X					X	
6	Cancha de futbol				X		X	
7	Vencido Garcia	X					X	
8	Santa Cenera	X					X	
9	Marco		X				X	
10	Kindin Garcia	X					X	
11	Santos Sacaba	X					X	
12	julia		X				X	
13	Ifrain	X					X	
14	Ingris	X					X	
15	Jose Santos	X					X	
16	juaquin	X					X	
17	Contrado	X					X	
18	Mingo		X					X
19	Santa lucia	X					X	
20	Santa Inacia	X					X	
21	ortelia	X			X		X	
22	lucia garcia	X					X	
23	Ramon		X				X	
24	Javier	X			X		X	X

Levantamiento de Indicadores Socioeconómicos

Identificación de viviendas de la comunidad y listado de jefes de familia

Municipio San Antonio

Comunidad San José

No vivienda	Nombre de Jefe de Familia	Ocupado	Desocupado	No dio Información	Edificación Publico o Negocio	Estado de la vivienda (llenar después de levantada la boleta)		
						B	R	M
1	Esperanza	X					X	
2	Saul			X			X	

LISTADO DE JEFES DE FAMILIA

Levantamiento de Indicadores Socioeconómicos

Identificación de viviendas de la comunidad y listado de jefes de familia

Municipio San Antonio de flores

Comunidad chaguites

No vivienda	Nombre de Jefe de Familia	Ocupado	Desocupado	No dio Información	Edificación Publico o Negocio	Estado de la vivienda (llenar después de levantada la boleta)		
						B	R	M
1	Victor	x						
2	Carlos		x				x	
3	Marcos	x					x	
4	Anibal	x					x	
5	Idalias		x				x	

LISTADO DE JEFES DE FAMILIA

Levantamiento de Indicadores Socioeconómicos

Identificación de viviendas de la comunidad y listado de jefes de familia

Municipio San Antonio de Flores, El Paraiso

Comunidad Tolobito

No. Vivienda	Nombre Jefe de Familia	Ocupado	Desocupado	No dio Información	Edificación Publico o Negocio	Estado de la Vivienda (Llenar después de levantada la boleta)		
						B	R	M
49	Abel		✓					
50	Emilio	✓					✓	
51	Juan	✓					✓	
52	Julia			✓				
53	German	✓					✓	
54	Ana Rosa		✓					
55	Flavia	✓					✓	
56	Vilma		✓					
57	Campo Futbol							

Levantamiento de Indicadores Socioeconómicos

Identificación de viviendas de la comunidad y listado de jefes de familia

Municipio San Antonio de Flores, El Paraiso

Comunidad Tolobito

No vivienda	Nombre de Jefe de Familia	Ocupado	Desocupado	No dio Información	Edificación Publico o Negocio	Estado de la vivienda (llenar después de levantada la boleta)		
						B	R	M
25	Merlin		✓					
26	Yessica	✓				✓	✓	
27	Rigoberto	✓					✓	
28	Candida	✓					✓	
29	Amilcar	✓					✓	
30	Carmen	✓					✓	
31	Santos	✓					✓	
32	Fidelia	✓					✓	
33	Isidoro	✓					✓	
34	Jose	✓					✓	
35	Ovidio	✓					✓	
36	Braulio		✓					
37	Samuel	✓					✓	
38	Manuel		✓					
39	Manuel	✓					✓	
40	Damaris	✓					✓	
41	Joel		✓					
42	Oscar	✓					✓	
43	Arturo	✓					✓	
44	Joel		✓					
45	Lusia		✓					
46	Maña	✓					✓	
47	Melvin	✓						✓
48	Rosa	✓					✓	

Levantamiento de Indicadores Socioeconómicos

Identificación de viviendas de la comunidad y listado de jefes de familia

Municipio San Antonio de Flores, El Paraiso

Comunidad Tolobrito.

No vivienda	Nombre de Jefe de Familia	Ocupado	Desocupado	No dio Información	Edificación Publico o Negocio	Estado de la vivienda (llenar después de levantada la boleta)		
						B	R	M
1	Hilda	✓					✓	
2	Marlón	✓					✓	
3	Margarita		✓					
4	Rumalda	✓					✓	
5	octaviano	✓					✓	
6	Virginia	✓					✓	
7	Gloria	✓					✓	
8	Isidro		✓					
9	Javier						✓	
10					Escuela	✓		
11					campito			
12					Centro comuna		✓	
13					iglesia			✓
14					junta de Agua			✓
15	JOSE	✓					✓	
16	Oficina				Caja Rural			
17	Oficina							
18	Monico	✓					✓	
19	Santos	✓					✓	
20	Jacobo	✓					✓	
21	Ernesto		✓					
22					iglesia	✓		
23	Luis	✓					✓	
24	Digna	✓					✓	

LISTADO DE JEFES DE FAMILIA

Levantamiento de Indicadores Socioeconómicos

Identificación de viviendas de la comunidad y listado de jefes de familia

Municipio ____________________

Comunidad ____________________

No vivienda	Nombre de Jefe de Familia	Ocupado	Desocupado	No dio Información	Edificación Publico o Negocio	Estado de la vivienda (llenar después de levantada la boleta)		
						B	R	M
51	santos	X					X	
52	Edgardo	X					X	
53	migel	X					X	
54	JOSE	X					X	
55	wilfredo	X					X	
56	mario	X					X	
57	Julian	X					X	
58	TOÑO		X				X	
59	Campo				X			X
/		43	7	5	4			

LISTADO DE JEFES DE FAMILIA

Levantamiento de Indicadores Socioeconómicos

Identificación de viviendas de la comunidad y listado de jefes de familia

Municipio San Antonio de Flores

Comunidad Chaguites

No vivienda	Nombre de Jefe de Familia	Ocupado	Desocupado	No dio Información	Edificación Publico o Negocio	Estado de la vivienda (llenar después de levantada la boleta)		
						B	R	M
26	Julian	X					X	
27	Humberto	X					X	
28	Marvin	X					X	
29	Santos	X					X	
30	Velki		X				X	
31	Nery			X			X	
32	santos	X					X	
33	Maria	X					X	
34	Dania	X					X	
35	marlene	X					X	
36	Daniel	X					X	
37	Iglecia				X	X		
38	Mirna	X					X	
39	maira	X					X	
40	cornelio	X					X	
41	Reina	X					X	
42	Cristian	X	X				X	
43	Toño			X			X	
44	Jose	X					X	
45	Romero	X					X	
46	Juan	X					X	
47	Delsi	X					X	
48	Selvin	X					X	
49	elvira	X					X	
50	Jose	X					X	

LISTADO DE JEFES DE FAMILIA

Levantamiento de Indicadores Socioeconómicos

Identificación de viviendas de la comunidad y listado de jefes de familia

Municipio San Antonio de Flores

Comunidad Chagüites

No vivienda	Nombre de Jefe de Familia	Ocupado	Desocupado	No dio Información	Edificación Publico o Negocio	Estado de la vivienda (llenar después de levantada la boleta)		
						B	R	M
1	Jose	X					X	
2	Marcio	X					X	
3	Demilso	X					X	
4	Moreno	X				X		
5	Dalmiro	X					X	
6	Escuela				X	X		
7	Kinder				X			X
8	Gustavo			X			X	
9	Nayo	X				X		
10	Lidia			X			X	
11	Ricardo	X					X	
12	Leonides		X	X			X	
13	Elmar	X					X	
14	maria	X					X	
15	Julian	X					X	
16	Julian		X				X	
17	Julio	X					X	
18	Milton	X					X	
19	Silvano	X					X	
20	Marlon		X				X	
21	Santos	X					X	
22	Andres	X					X	
23	Ramon		X				X	
24	Wilmer	X					X	
25	Miguel		X				X	

LISTADO DE JEFES DE FAMILIA

Levantamiento de Indicadores Socioeconómicos

Identificación de viviendas de la comunidad y listado de jefes de familia

Municipio San Antonio de Flores

Comunidad Chagüites

No vivienda	Nombre de Jefe de Familia	Ocupado	Desocupado	No dio Información	Edificación Publico o Negocio	Estado de la vivienda (llenar después de levantada la boleta)		
						B	R	M
01	Evangelina Hernandez	X						
02	Bonerge Rodriguez	X					X	
03	Raquel	X					X	
04	Marcelina Gonzales	X					X	
05	Anibal Escobar	X						X
06	Lidia Escobar	X					X	
07	Danilo Rodriguez	X					X	
08	Manuel Zuniga	X					X	
09	Calixto Rodriguez	X					X	
10	Julian Rodriguez	X					X	
11	Concepción Benitez	X						X
12	Luis Rodriguez	X					X	
13	Jairo Gonzales	X					X	
14	Sandra Rodriguez	X						X
15	Martin Rodriguez	X						X
16	Carlos Espinal		X				X	
17	Javier Rodriguez	X					X	
18	Davilo Rodriguez	X					X	
19	Filomena Rodriguez		X					X
20	Jaime Zelaya	X					X	
21	Leonidas Zelaya	X					X	
22	Campo				Campo			
23	Tanque							

Levantamiento de Indicadores Socioeconómicos

Identificación de viviendas de la comunidad y listado de jefes de familia

Municipio San Antonio de Flores

Comunidad Gutiguste

No vivienda	Nombre de Jefe de Familia	Ocupado	Desocupado	No dio Información	Edificación Publico o Negocio	Estado de la vivienda (llenar después de levantada la boleta)		
						B	R	M
1	Talia		X					
2	Iglesia				X			
3	Juan	X						X
4	Teodoria	X						X
5	Estevan	X						X
6	Maria	X						X
7	Saúl	X						X

LISTADO DE JEFES DE FAMILIA

Levantamiento de Indicadores Socioeconómicos

Identificación de viviendas de la comunidad y listado de jefes de familia

Municipio San Antonio de Flores

Comunidad Latillo

No vivienda	Nombre de Jefe de Familia	Ocupado	Desocupado	No dio Información	Edificación Publico o Negocio	Estado de la vivienda (llenar después de levantada la boleta)		
						B	R	M
1	unice Sanchez	X					X	
2	josue		X				X	
3	Maria	X					X	
4	Salaman	X					X	
5	Mitton	X					X	
6	Marlon		X				X	
7	Ronaldo	X					X	
8	Iglesia				X		X	
9	escuela				X		X	
10	Almilcar	X					X	
11	eurrino	X					X	
12	olga	X					X	
13	Maibeli		X				X	
14	Hector	X					X	
15	Luz marina	X					X	
16	juana Francisca	X					X	
17	Beatns	X					X	

LISTADO DE JEFES DE FAMILIA

Levantamiento de Indicadores Socioeconómicos

Identificación de viviendas de la comunidad y listado de jefes de familia

Municipio San Antonio de Flores

Comunidad El Guapinol

No vivienda	Nombre de Jefe de Familia	Ocupado	Desocupado	No dio Información	Edificación Publico o Negocio	Estado de la vivienda (llenar después de levantada la boleta)		
						B	R	M
1	Alexis	X					X	
2	Adolfo	X					X	
3	Julio		X				X	
4	Martin		X	X			X	

Levantamiento de Indicadores Socioeconómicos

Identificación de viviendas de la comunidad y listado de jefes de familia

Municipio San Antonio de Flores

Comunidad Chaguites

No vivienda	Nombre de Jefe de Familia	Ocupado	Desocupado	No dio Información	Edificación Publico o Negocio	Estado de la vivienda (llenar después de levantada la boleta)		
						B	R	M
01	Rigo		X					
02	Amado	X				X		
03	santos	X					X	
04	Roni		X				X	
05	Magda	X					X	
06	Ignacio			X		X		
07	Nicolo	X					X	
08	Marlon	X					X	
09	Jose	X					X	
10	Graciela	X					X	
11	Maria	X						X
12	Francisco		X				X	
13	Rafael	X						X
14	Daniel	X					X	
15	Adriana	X				X		
16	Sebastian	X					X	
17	Fabian		X				X	
18	Victor	X					X	
19	Delia			X			X	
20	Lucia	X					X	
21	Alfredo		X				X	
22	Mario	X					X	

LISTADO DE JEFES DE FAMILIA

Levantamiento de Indicadores Socioeconómicos

Identificación de viviendas de la comunidad y listado de jefes de familia

Municipio San Patricio de Flores

Comunidad Apaí

No vivienda	Nombre de Jefe de Familia	Ocupado	Desocupado	No dio Información	Edificación Publico o Negocio	Estado de la vivienda (llenar después de levantada la boleta)		
						B	R	M
							✓	
25	Elvin	✓					✓	
26					Campo		✓	
27	Abraham	✓					✓	

LISTADO DE JEFES DE FAMILIA

Levantamiento de Indicadores Socioeconómicos

Identificación de viviendas de la comunidad y listado de jefes de familia

Municipio San Antonio de Flores

Comunidad Apali

No vivienda	Nombre de Jefe de Familia	Ocupado	Desocupado	No dio Información	Edificación Publico o Negocio	Estado de la vivienda (llenar después de levantada la boleta)		
						B	R	M
01	Luis	✓					✓	
02	Edvin	✓					✓	
03	Armando	✓				✓		
04	Jose Angel	✓					✓	
05	Norlan	✓					✓	
06	Ramona	✓					✓	
07					Escuela		✓	
08		✓		✓		✓		
09			✓				✓	
10	Miguel	✓				✓		
11	Yunior	✓					✓	
12	Nelson	✓					✓	
13	Maria	✓				✓		
14	Juana	✓					✓	
15	Luis	✓					✓	
16	Marvin	✓					✓	
17	Cesar	✓					✓	
18	Selvin	✓					✓	
19			✓				✓	
20	Henry	✓					✓	
21	Jorge	✓					✓	
22			✓				✓	
23	Julia	✓					✓	
24			✓				✓	

LISTADO DE JEFES DE FAMILIA

Levantamiento de Indicadores Socioeconómicos

Identificación de viviendas de la comunidad y listado de jefes de familia

Municipio San Antonio de Flores

Comunidad Apalipi

No vivienda	Nombre de Jefe de Familia	Ocupado	Desocupado	No dio Información	Edificación Publico o Negocio	Estado de la vivienda (llenar después de levantada la boleta)		
						B	R	M
25	Wilmer orriola		X				X	
26	excelina	X					X	
27	Cancha de futbol				X		X	
28	Siprisna	X				X		
29	Marco aurelio	X					X	
30	Anibal	X					X	
31	Griselda	X			X		X	
32	Samuel		X				X	
33	Fermina			X			X	
34	escuela				X		X	
35	Presentación M	X					X	

LISTADO DE JEFES DE FAMILIA

Levantamiento de Indicadores Socioeconómicos

Identificación de viviendas de la comunidad y listado de jefes de familia

Municipio San Antonio

Comunidad Apaiipi

No vivienda	Nombre de Jefe de Familia	Ocupado	Desocupado	No dio Información	Edificación Publico o Negocio	Estado de la vivienda (llenar después de levantada la boleta)		
						B	R	M
1	Marcial lopez	X					X	
2	Anibal Sanchez	X					X	
3	Roberto		X				X	
4	Doris	X			X	X		
5	Iglesia				X		X	
6	Luis		X				X	
7	Sipriana			X			X	
8	olimpia	X				X	X	
9	Fernando	X					X	
10	eleodoro	X				X		
11	Gabriel	X					X	
12	Senaida		X				X	
13	Santos	X					X	
14	lucas		X				X	
15	jose	X					X	
16	Amada	X					X	
17	Daniel		X				X	
18	irma			X			X	
19	cristobal			X			X	
20	edilberta	X					X	
21	empresa Cocaguete				X		X	
22	jacobo	X					X	
23	eriverto	X					X	
24	Dionisio	X					X	

LISTADO DE JEFES DE FAMILIA

Levantamiento de Indicadores Socioeconómicos

Identificación de viviendas de la comunidad y listado de jefes de familia

Municipio San Antonio de Flores

Comunidad El Jicaro

No vivienda	Nombre de Jefe de Familia	Ocupado	Desocupado	No dio Información	Edificación Publico o Negocio	Estado de la vivienda (llenar después de levantada la boleta)		
01	Amelia	01	0	0	0	B	R	M

LISTADO DE JEFES DE FAMILIA

Levantamiento de Indicadores Socioeconómicos

Identificación de viviendas de la comunidad y listado de jefes de familia

Municipio San Antonio de Flores

Comunidad Tapaire

No vivienda	Nombre de Jefe de Familia	Ocupado	Desocupado	No dio Información	Edificación Publico o Negocio	Estado de la vivienda (llenar después de levantada la boleta)		
						B	R	M
01	Escuela				Dr. Eugenio Matute Canisales		X	
02	Donaldo Zelaya	X					X	
03	Petronila Zelaya	X					X	
04	Eldu Sanchez	X					X	
05	Reinu caliz	X					X	
06	Pastora Hernandez	X					X	
07	Jose Bermudez	X					X	
08	Marcial Lagos	X					X	
09	Santo Caliz	X					X	
70	Santo Aquilino	X					X	
77	Juan Pablo	X					X	
72	Erasmo caliz	X						X
73	Julio Barahona	X						X
74	Leoncl caliz	X					X	
75	Teodoso Perez	X					X	
76	Eliseo Perez	X					X	
77	Lourdes Dominguez		X			X		
78	Andrez Valladares	X						X

LISTADO DE JEFES DE FAMILIA

Levantamiento de Indicadores Socioeconómicos

Identificación de viviendas de la comunidad y listado de jefes de familia

Municipio San Antonio de Flores

Comunidad Los Tunos

No vivienda	Nombre de Jefe de Familia	Ocupado	Desocupado	No dio Información	Edificación Publico o Negocio	Estado de la vivienda (llenar después de levantada la boleta)		
						B	R	M
25	Ramon		X				X	
26	Cornelio			X			X	

LISTADO DE JEFES DE FAMILIA

Levantamiento de Indicadores Socioeconómicos

Identificación de viviendas de la comunidad y listado de jefes de familia

Municipio San Antonio de Flores, El Paraiso

Comunidad Las Delicias

No vivienda	Nombre de Jefe de Familia	Ocupado	Desocupado	No dio Información	Edificación Publico o Negocio	Estado de la vivienda (llenar después de levantada la boleta)		
						B	R	M
1	Teresa	✓			X		✓	
2	Juan	✓			X			✓
3	Ever		✓		X			✓
4	Tino		✓		X			✓
5	Ainulfo	✓		✓	X		✓	
6	Hector	✓			X		✓	
7	Rosa	✓			X		✓	
8	Sandra	✓			X		✓	
9	Victor	✓			X		✓	

LISTADO DE JEFES DE FAMILIA

Levantamiento de Indicadores Socioeconómicos

Identificación de viviendas de la comunidad y listado de jefes de familia

Municipio San Antonio de Flores

Comunidad Ocotegrande

No vivienda	Nombre de Jefe de Familia	Ocupado	Desocupado	No dio Información	Edificación Publico o Negocio	Estado de la vivienda (llenar después de levantada la boleta)		
						B	R	M
1	Felícita	✓					✓	

LISTADO DE JEFES DE FAMILIA

Levantamiento de Indicadores Socioeconómicos

Identificación de viviendas de la comunidad y listado de jefes de familia

Municipio San Antonio de Flores

Comunidad San Lorenzo

No vivienda	Nombre de Jefe de Familia	Ocupado	Desocupado	No dio Información	Edificación Publico o Negocio	Estado de la vivienda (llenar después de levantada la boleta)		
						B	R	M
1			✓				✓	

LISTADO DE JEFES DE FAMILIA

Levantamiento de Indicadores Socioeconómicos

Identificación de viviendas de la comunidad y listado de jefes de familia

Municipio San Antonio de Flores

Comunidad Guarapito

No vivienda	Nombre de Jefe de Familia	Ocupado	Desocupado	No dio Información	Edificación Publico o Negocio	Estado de la vivienda (llenar después de levantada la boleta)		
						B	R	M
2	osbaldo	X					X	
3	Gerardo	X					X	

LISTADO DE JEFES DE FAMILIA

Levantamiento de Indicadores Socioeconómicos

Identificación de viviendas de la comunidad y listado de jefes de familia

Municipio San Antonio de Flores, El Paraiso

Comunidad El Habillal.

No vivienda	Nombre de Jefe de Familia	Ocupado	Desocupado	No dio Información	Edificación Publico o Negocio	Estado de la vivienda (llenar después de levantada la boleta)		
						B	R	M
1	Maura	✓			X		✓	
2	Felix	✓			X			✓
3	Eusebia	✓			X	✓		
4	Julia	✓			X		✓	
5	Nalvino	✓			X		✓	
6	Martina	✓			X		✓	

LISTADO DE JEFES DE FAMILIA

Levantamiento de Indicadores Socioeconómicos

Identificación de viviendas de la comunidad y listado de jefes de familia

Municipio San Antonio de Flores, El Paraíso

Comunidad La Rinconada

No vivienda	Nombre de Jefe de Familia	Ocupado	Desocupado	No dio información	Edificación Publico o Negocio	Estado de la vivienda (llenar después de levantada la boleta)		
						B	R	M
1	Reynaldo	✓				✓		
2	Oscar	✓					✓	
3	Roberto	✓					✓	
4	Roberto		✓					

LISTADO DE JEFES DE FAMILIA

Levantamiento de Indicadores Socioeconómicos

Identificación de viviendas de la comunidad y listado de jefes de familia

Municipio San Antonio de Flores El, Paraiso

Comunidad La Ceiba

No vivienda	Nombre de Jefe de Familia	Ocupado	Desocupado	No dio Información	Edificación Publico o Negocio	Estado de la vivienda (llenar después de levantada la boleta)		
						B	R	M
1	Manuel		✓			✓		
2	Salomon		✓				✓	

Vivienda	Nombre de Jefe de familia	ocupado	Desocupado	No dio Informacion	Edificacion Publico o Negocio	Estado vivienda B	R	M
26	Eugenia	X		Encuestada			X	
27	Ambrocio	X		Encuestado			X	
28	pablo	X		Encuestado			X	
29	Antonio	X		Encuestado			X	
30	Elmer E	X		Encuestado			X	
31	Antonio T	X		Encuestado			X	
32	Celso	X		Encuestado			X	
33	Alfonso	X		Encuestado			X	
34	Selvin	X		Encuestado			X	
35	Indalina	X		Encuestada			X	
36	prudencio	X		Encuestado			X	
37	wilmer c	X		Encuestado			X	
38	Henrris v	X		Encuestado			X	
39	victor c	X		Encuestado			X	
40	Jerman	X		Encuestado			X	
41	Mcilin	X		Encuestado			X	
42	Benjamin	X		Encuestado			X	
43	Jose c	X		Encuestado			X	
44	Cristino S	X		Encuestado			X	
45	Reyna L	X		Encuestada			X	
46	M de Jesus	X		Encuestada			X	
47	M Elena	X		Encuestada			X	
48	Juan U	X		Encuestado			X	
49	Sonia	X		Encuestado			X	
50	Santiago	X		Encuestado			X	
51	—		X	—			X	

LISTADO DE JEFES DE FAMILIA

Levantamiento de Indicadores Socioeconómicos

Identificación de viviendas de la comunidad y listado de jefes de familia

Municipio San Antonio de Flores

Comunidad Quebrada Grande

No vivienda	Nombre de Jefe de Familia	Ocupado	Desocupado	No dio Información	Edificación Publico o Negocio	Estado de la vivienda (llenar después de levantada la boleta)		
						B	R	M
1	R. Carlos	X		Encuestado				
2	Delsy	X		Encuestada			X	
3	Reynaldo	X		Encuestado			X	
4	paula	X		Encuestada			X	
5	Osman	X		Encuestado			X	
6	Norma	X		Encuestada			X	
7	Gladys	X		Encuestada			X	
8	Florentina	X		Encuestado			X	
9	Meiba	X		Encuestada			X	
10	—	X		—			X	
11	Melvin	X		Encuestado			X	
12	Marcelo	X		Encuestado			X	
13	Juan	X		Encuestado			X	
14	Concepcion	X		Encuestado			X	
15	Suyapa	X		Encuestada			X	
16	Dionisio	X		Encuestado			X	
17	Santos A.	X		Encuestado			X	
18	—		X	—			X	
19	Floria.	X		Encuestada			X	
20	veronica	X		Encuestada			X	
21	Grialdo	X		Encuestado			X	
22	pedro	X		Encuestado			X	
23	Carlos H	X		Encuestado			X	
24	Rufina	X		Encuestada			X	
25	Victor	X		Encuestado			X	

LISTADO DE JEFES DE FAMILIA

Levantamiento de Indicadores Socioeconómicos

Identificación de viviendas de la comunidad y listado de jefes de familia

Municipio San Antonio de Flores

Comunidad Mandosta

No vivienda	Nombre de Jefe de Familia	Ocupado	Desocupado	No dio Información	Edificación Publico o Negocio	Estado de la vivienda (llenar después de levantada la boleta)		
						B	R	M
337	Marci Caceres		X					X
338	Napoleon Caceres		X			X		
339	Vidal Escota	X				X		

LISTADO DE JEFES DE FAMILIA

Levantamiento de Indicadores Socioeconómicos

Identificación de viviendas de la comunidad y listado de jefes de familia

Municipio San Antonio de Flores

Comunidad Mandasta

No vivienda	Nombre de Jefe de Familia	Ocupado	Desocupado	No dio Información	Edificación Publico o Negocio	Estado de la vivienda (llenar después de levantada la boleta)		
						B	R	M
373	Juan Antonio	X					X	
374	Eliasar Zelaya		X				X	
375	Luis Alfredo	X					X	
376	Margarita Dominguez	X					X	
377	Irma Lopez	X		X		X		
378	Edwin Caliz		X			X		
379	Maribel Quiñones	X		X	Negocio	X		
320	Adriana Vasque	X					X	
321	Filma Quiñones	X		X			X	
322	Asucena Dominguez	X		X			X	
323	Carlos Caceres	X		X			X	
324	Andul Caceres		X				X	
325	Angela Solorzano	X				X		
326	San Alonso Lopez	X						X
327	Saul Caceres	X					X	
328	Antonio Solorzano	X		X		X		
329	Eulalia Solorzano	X		X		X		
330	Sandr Solorzano	X		X		X		
331	Yolanda Solorzano	X		X		X		
332	Juana Ortiz	X					X	
333	Omar Andrades	X						X
334	Mindonio Valladares	X					X	
335	Leonel Andino	X						X
336	Felicita Lagos	X					X	

LISTADO DE JEFES DE FAMILIA

Levantamiento de Indicadores Socioeconómicos

Identificación de viviendas de la comunidad y listado de jefes de familia

Municipio San Antonio de Flores

Comunidad Mandasta

No vivienda	Nombre de Jefe de Familia	Ocupado	Desocupado	No dio Información	Edificación Publico o Negocio	Estado de la vivienda (llenar después de levantada la boleta)		
						B	R	M
289	Marvin Briceño		X			X		
290	Saul Flores	X					X	
291	Concepción Flores	X					X	
292	Celio Sanchez	X		X			X	
293	Joquelin Cáceres	X			Negocio	X		
294	Francisco Flores		X					X
295	Alesio	X						X
296	Carmen Montoya	X				X		
297	Patricia Sanchez		X				X	
298	Arnulfo Helmer	X					X	
299	Carmen Valle	X				X		
300	Olman Caliz		X				X	
301	Jaime Sanchez	X		X			X	
302	Duma Solorzano	X	X				X	
303	Asael Solorzano		X				X	
304	Erika Flores	X					X	
305	Beto Flores	X						X
306	Nery. A Cáceres		X				X	
307	Centro comunal	X			Centro Comunal	X		
308	Kinder	X			Jardín de Niños Sueños Infantiles		X	
309	Reina Solorzano	X						
310	Maribel Zelaya		X			X		
311	Norma Meza	X					X	
312	Katy Sobeyda	X					X	

LISTADO DE JEFES DE FAMILIA

Levantamiento de Indicadores Socioeconómicos

Identificación de viviendas de la comunidad y listado de jefes de familia

Municipio San Antonio de Flores

Comunidad Mandasta

No vivienda	Nombre de Jefe de Familia	Ocupado	Desocupado	No dio Información	Edificación Publico o Negocio	Estado de la vivienda (llenar después de levantada la boleta)		
						B	R	M
265	Centro basico	X			C.E.B Jose cecilio del V	X		
266	Centro de Salud	X			Centro de Salud		X	
267	Jorge Lago	X					X	
268	Javier Sanchez	X						X
269	Marta Sanchez	X					X	
270	Ron. Alcal	X					X	
271	Carlo Flores	X			Negocio		X	
272	Maria Luisa	X					X	
273	Gloria Lopez	X					X	
274	R. Gilberto Alvarez	X			Negocio		X	
275	German Alvarez		X				X	
276	Armando Alvarez	X					X	
277	Aidee Miraldo	X				X		
278	Rodolfo Caceres	X					X	
279	Herry Briceno		X			X		
280	Sara Sanchez	X					X	
281	Olga Sanchez	X					X	
282	Otilio Lago	X						X
283	Maximo Sanchez	X					X	
284	Marcio Sanchez	X					X	
285	Rosa Margarita	X					X	
286	Alfonso Caliz	X						X
287	Victorio Caliz	X						X
288	Alonso Briceño	X		X			X	

Levantamiento de Indicadores Socioeconómicos

Identificación de viviendas de la comunidad y listado de jefes de familia

Municipio San Antonio de Flores

Comunidad Mandasta

No vivienda	Nombre de Jefe de Familia	Ocupado	Desocupado	No dio Información	Edificación Publico o Negocio	Estado de la vivienda (llenar después de levantada la boleta)		
						B	R	M
241	Yimmy caliz		X				X	
242	Lidubina Sanchez		X				X	
243	Lidubina Sanchez	X					X	
244	Elena Herrera	X					X	
245	Bernardino Herrera	X						X
246	Olvin Vasquez	X					X	
247	Orlin Colindres	X						X
248	Gustavo Sanchez	X					X	
249	Jose antonio	X					X	
250	Fouto Sanchez		X					X
251	Danilo Relayo	X						X
252	Adalid Relayo		X					X
253	Ayde Sanchez		X					X
254	Ruben poso		X			X		
255	Luz Marina	X					X	
256	Haylin Caliz		X				X	
257	Isabel caliz	X						X
258	Ruben poso		X					X
259	Bernabe caliz	X						X
260	Hulda Araceli	X					X	
261	Juan Sanchez	X					X	
262	Jorgeli	X						X
263	Fidelina Sierra	X					X	
264	Iglesia catolica	X			Iglesia catolica		X	

LISTADO DE JEFES DE FAMILIA

Levantamiento de Indicadores Socioeconómicos

Identificación de viviendas de la comunidad y listado de jefes de familia

Municipio San Antonio de Flores

Comunidad Mandasta

No vivienda	Nombre de Jefe de Familia	Ocupado	Desocupado	No dio Información	Edificación Publico o Negocio	Estado de la vivienda (llenar después de levantada la boleta)		
						B	R	M
217	Maritadelos Angeles	X						X
218	Maria Andrades	X					X	
219	Benicio Rodriguez	X					X	
220	Reina		X				X	
221	Mayra		X				X	
222	Yamileth	X		X		X		
223	Carlos Caceres		X				X	
224	Julean Vasquez	X						X
225	Dery di esperanza	X					X	
226	Gabino Caceres	X					X	
227	Angela Cáceres	X					X	
228	Marleny	X					X	
229	Ricardo Rodriguez	X				X		
230	Argentina Briceño	X					X	
231	Dari Marquita	X					X	
232	Adelina Caceres	X					X	
233	Alba Briceño	X					X	
234	Jose Donato	X					X	
235	Gerson Caliz	X		X		X		
236	Robin Caceres	X						X
237	Teofilo Donaldo	X					X	
238	Macario Lagos	X					X	
239	Marlin Lagos	X					X	
240	Carla Maribel C	X					X	

LISTADO DE JEFES DE FAMILIA

Levantamiento de Indicadores Socioeconómicos

Identificación de viviendas de la comunidad y listado de jefes de familia

Municipio San Antonio de Flores

Comunidad Mandasto

No vivienda	Nombre de Jefe de Familia	Ocupado	Desocupado	No dio Información	Edificación Publico o Negocio	Estado de la vivienda (llenar después de levantada la boleta)		
						B	R	M
793	Mario Lopez	X					X	
794	Nelson Caceres		X				✓	X
795	Luis Mendoza	X						X
796	Moises	X			Negocio	X		
797	Lidia Francisca	X				X		
798	Beder Caceres		X			X		
799	Julio Caceres	X				X		
200	Ana Rosaura	X					X	
201	Darwin		X				X	
202	Mayron		X				X	
203	Jose Arnaldo	X					X	
204	Elsa Ponce	X					X	
205	Escuela Pablo Portillo	X			Escuela Pablo Portillo Figueroa		X	
206	Ariel Caceres		X				X	
207	Alexi Mendoza	X					X	
208	Juan Bautista	X						X
209	Natividad Caceres	X						X
270	Leodan Herrera	X				X		
271	Calletano	X					X	
272	Romario	X				X		
273	Rudy		X			X		
274	Margarito	X				X		
275	Lidia Matriu	X					X	
276	Sara Caceres	X					X	

LISTADO DE JEFES DE FAMILIA

Levantamiento de Indicadores Socioeconómicos

Identificación de viviendas de la comunidad y listado de jefes de familia

Municipio San Antonio de Flores

Comunidad Mandasta

No vivienda	Nombre de Jefe de Familia	Ocupado	Desocupado	No dio Información	Edificación Publico o Negocio	Estado de la vivienda (llenar después de levantada la boleta)		
						B	R	M
769	Nelson Flores	X						
770	Carmen Aguilar	X			Negocio	X		
771	Rubenia	X				X		
772	Jabier		X				X	
773	Adelina	X						X
774	Bertha		X				X	
775	Soberdu	X				X		
776	Adalid	X					X	
777	Luisa Rodriguez	X				X		
778	Antonio Rodriguez	X					X	
779	Edy	X					X	
780	Valeska	X					X	
187	Doris	X					X	
782	Reina	X					X	
783	Heriberto		X				X	
784	Edmon	X					X	
785	Hernan Flores	X						X
786	Amanda	X					X	
787	Nelson Rodriguez		X				X	
788	Virgilio Zuniga	X					X	
789	Herminio	X					X	
790	Filadelfo Salazar		X				X	
791	Maria Angelica	X				X		
792	Luis Nava	X					X	

Levantamiento de Indicadores Socioeconómicos

Identificación de viviendas de la comunidad y listado de jefes de familia

Municipio San Antonio de Flores

Comunidad Manabsta

No vivienda	Nombre de Jefe de Familia	Ocupado	Desocupado	No dio Información	Edificación Publico o Negocio	Estado de la vivienda (llenar después de levantada la boleta)		
						B	R	M
745	Felicita Lopez	X					X	
746	Francisco Poso	X						X
747	Marina Vasquez	X					X	
748	Maria Ofelia	X				X		
749	Adolid	X						X
750	Olvin	X						X
751	Albertina Lopez	X					X	
752	Carlos Caliz		X				X	
753	Darwin	X						X
754	Sandra	X					X	
755	Francisco	X						X
756	Julian	X					X	
757	Benigna	X					X	
758	Roni	X						X
759	Josefina	X					X	
760	Mariana Baquedano	X						X
761	Berta Marina	X					X	
762	Maria Magdalena	X						X
763	Cirilian Humberto	X					X	
764	Luisa Jimenez	X					X	
765	Alejandro	X					X	
766	Carlo Filiberto	X					X	
767	Josue Caliz	X				X		
768	Cirilio Flores	X					X	

LISTADO DE JEFES DE FAMILIA

Levantamiento de Indicadores Socioeconómicos

Identificación de viviendas de la comunidad y listado de jefes de familia

Municipio San Antonio de Flores

Comunidad Mandosta

No vivienda	Nombre de Jefe de Familia	Ocupado	Desocupado	No dio Información	Edificación Publico o Negocio	Estado de la vivienda (llenar después de levantada la boleta)		
						B	R	M
727	Herlinda	X						X
722	Marilu Zelaya	X					X	
723	Manuel Zelaya		X					X
724	Heriberto	X					X	
725	Wilson Vasquez	X					X	
726	Armando Vasquez	X					X	
727	Daylin	X					X	
728	Cosme Caliz	X					X	
729	Neftali Lopez	X					X	
730	Adan Mauricio	X					X	
731	Santo Inocencio	X					X	
732	Maria Aleman	X					X	
733	Roberto Caliz	X					X	
734	David Zelaya	X						X
735	Glady Esperanza	X				X		
736	Elisa Rodu	X						X
737	Gerardo	X					X	
738	Juana Francisco	X						
739	Carolina	X				X		
740	Roni Caliz	X					X	
741	Iglesia Redentor	X			Iglesia Redentor N°2		X	
742	Gloria Zelaya	X					X	
743	Florentino Lago	X						X
744	claudia	X				X		

LISTADO DE JEFES DE FAMILIA

Levantamiento de Indicadores Socioeconómicos

Identificación de viviendas de la comunidad y listado de jefes de familia

Municipio San Antonio de Flores

Comunidad Mandasto

No vivienda	Nombre de Jefe de Familia	Ocupado	Desocupado	No dio Información	Edificación Publico o Negocio	Estado de la vivienda (llenar después de levantada la boleta)		
						B	R	M
97	Bertha Sierra	X		X		X		
98	Josue escoto		X				X	
99	Oficina Antiprocafe		X				X	
700	Clementina Sanchez	X					X	
701	Cristobal Sierra	X			Negocio	X		
702	Armando	X				X		
703	Rori Flores		X				X	
704	Alonso Flores	X					X	
705	Denis		X			X		
706	Mario Melos	X					X	
707	Larios Rodriguez	X					X	
708	Norma Ponce		X				X	
709	Pascual Sanchez	X					X	
710	Eusebio	X						X
711	Victor	X				X		
712	Efrain	X					X	
713	Walter Sanchez		X			X		
714	Juan Rodas	X						X
715	Mayra		X					X
716	Mayra	X			Negocio	X		
717	Juan Sanchez		X					X
718	Enma	X					X	
719	Telmo	X					X	
720	Telmo		X				X	

LISTADO DE JEFES DE FAMILIA

Levantamiento de Indicadores Socioeconómicos

Identificación de viviendas de la comunidad y listado de jefes de familia

Municipio San Antonio de Flores

Comunidad Mandasta

No vivienda	Nombre de Jefe de Familia	Ocupado	Desocupado	No dio Información	Edificación Público o Negocio	Estado de la vivienda (llenar después de levantada la boleta)		
						B	R	M
73	[illegible]		X				X	
74	[illegible]	X					X	
75	[illegible]	X				X		
76	[illegible]	X				X		
77	[illegible]		X			X		
78	[illegible]	X						X
79	[illegible]	X					X	
80	[illegible]	X			[illegible]		X	
81	[illegible]	X			Negocio		X	
82	[illegible]	X				X		
83	[illegible]	X					X	
84	[illegible]	X					X	
85	[illegible]	X					X	
86	[illegible]	X						X
87	[illegible]	X					X	
88	[illegible]	X						X
89	[illegible]	X					X	
90	[illegible]		X				X	
91	[illegible]	X					X	
92	[illegible]	X					X	
93	[illegible]		X				X	
94	[illegible]		X					X
95	[illegible]	X			Negocio	X		
96	[illegible]	X					X	

Levantamiento de Indicadores Socioeconómicos

Identificación de viviendas de la comunidad y listado de jefes de familia

Municipio San Antonio de Flores

Comunidad Mondasto

No vivienda	Nombre de Jefe de Familia	Ocupado	Desocupado	No dio Información	Edificación Publico o Negocio	Estado de la vivienda (llenar después de levantada la boleta)		
						B	R	M
49	Ana	X						X
50	Tereza	X					X	
51	Joucly		X				X	
52	Roque		X				X	
53	Elsa	X					X	
54	Margarita	X					X	
55	Lucrecia	X					X	
56	Reyna	X					X	
57	Elvira		X					X
58	herlin	X					X	
59	Marselina	X					X	
60	Yesenia	X					X	
61	Kenia	X					X	
62	Mario		X				X	
63	Eduardo		X				X	
64	Gladis	X						X
65	Alvina	X		X			X	
66	Cliodora	X					X	
67	Santos Ramon		X			X		
68	Marcos Caceres		X					X
69	Maritza Miscolu		X				X	
70	Francisco Miscolu	X				X		
71	Abelino Miscolu	X					X	
72	Wilson Andrudes	X					X	

LISTADO DE JEFES DE FAMILIA

Levantamiento de Indicadores Socioeconómicos

Identificación de viviendas de la comunidad y listado de jefes de familia

Municipio San Antonio de Flores

Comunidad Mondosta

No vivienda	Nombre de Jefe de Familia	Ocupado	Desocupado	No dio Información	Edificación Publico o Negocio	Estado de la vivienda (llenar después de levantada la boleta)		
						B	R	M
25	Vidal	X						X
26	Alvertina	X					X	
27	Luis.A		X				X	
28	Teresa	X					X	
29	Sofia	X					X	
30	Margarita	X					X	
31	Edith	X					X	
32	Liliana		X				X	
33	Cosme	X			Negocio			
34	Mirsa	X				X		
35	Margarita		X				X	
36	Maria	X				X		
37	Elsy	X					X	
38	Sonia	X					X	
39	Zoila	X					X	
40	Edil	X					X	
41	Sonia	X					X	
42	Benjamin	X					X	
43	Benita	X					X	
44	Socorro	X			Negocio		X	
45	Edis	X					X	
46	Nora	X					X	
47	Letisia	X					X	
48	Letisia		X				X	

LISTADO DE JEFES DE FAMILIA

Levantamiento de Indicadores Socioeconómicos

Identificación de viviendas de la comunidad y listado de jefes de familia

Municipio San Antonio de Flores

Comunidad Mandosto

No vivienda	Nombre de Jefe de Familia	Ocupado	Desocupado	No dio Información	Edificación Publico o Negocio	Estado de la vivienda (llenar después de levantada la boleta)		
						B	R	M
01	Leticia		X					
02	Lourdes	X					X	
03	Rodrigo		X				X	
04	María	X					X	
05	Rosibel	X				X		
06	Luz		X			X		
07	Dania	X			Negocio	X		
08	Candida	X				X		
09	Helder		X				X	
10	Ingrecia	X				X		
11	Carlos		X				X	
12	Conia	X						X
13	Femina	X				X		
14	Leonor	X					X	
15	Melissa	X				X		
16	Felicito	X						X
17	Vicente	X					X	
18	Juan L		X				X	
19	Josao	X					X	
20	Rosa	X					X	
21	Virgilio	X					X	
22	Gsly	X					X	
23	Yasmara		X				X	
24	Sofia	X				X		

LISTADO DE JEFES DE FAMILIA

Levantamiento de Indicadores Socioeconómicos

Identificación de viviendas de la comunidad y listado de jefes de familia

Municipio San Antonio de Flores

Comunidad Chaguites

No vivienda	Nombre de Jefe de Familia	Ocupado	Desocupado	No dio Información	Edificación Publico o Negocio	Estado de la vivienda (llenar después de levantada la boleta)		
						B	R	M
01	Jose	X						
02	Roni	X					X	
03	patrono		X				X	
04	C. comun						X	X
05	Oscar		X					X
06	israel	X					X	
07	Iglecia					X		
08	Melva			X			X	
09	Vaitolo	X					X	
10	maritza	X						X
11	Jose	X					X	
12	wilian		X				X	

LISTADO DE JEFES DE FAMILIA

Levantamiento de Indicadores Socioeconómicos

Identificación de viviendas de la comunidad y listado de jefes de familia

Municipio San Antonio de Flores

Comunidad Comunidad

No vivienda	Nombre de Jefe de Familia	Ocupado	Desocupado	No dio Información	Edificación Publico o Negocio	Estado de la vivienda (llenar después de levantada la boleta)		
						B	R	M
151	Ramón	X						X
152	Tongue	X			X			X
153	Juana	X						
154	Sabino	X					X	
155	Antonio	X						X
156	Erick	X					X	
157	Consuelo		X					
158	Ernesto		X					
159	Tongue				X			
160	Mario		X					
161	Antolin	X						X
162	Carlos	X						X
163	Iglesia	X			X	X		
164	Osmin	X						
165	Victorino	X					X	
166	Victor	X					X	
167	Velma		X					
168	Rigoberto	X						
169	Jorge	X						X
170	José	X						X
171	José C	X					X	
172	Colocen		X					
173	Conrado	X						X
174	Darwin	X					X	
175	Francisco	X						X

LISTADO DE JEFES DE FAMILIA

Levantamiento de Indicadores Socioeconómicos

Identificación de viviendas de la comunidad y listado de jefes de familia

Municipio San Antonio de Flores

Comunidad Comunidad

No vivienda	Nombre de Jefe de Familia	Ocupado	Desocupado	No dio Información	Edificación Publico o Negocio	Estado de la vivienda (llenar después de levantada la boleta)		
						B	R	M
126	Eduardo	X						X
127	Francisco	X						X
128	Alonzo		X					
129	Gregorio	X					X	
130	Yelkin	X						X
131	Edgar	X					X	
132	Samuel	X					X	
133	Julia	X					X	
134	Alexi	X					X	
135	Alexi		X					
136	Ronal	X					X	
137	Electerio	X						X
138	Edulberto	X						X
139	Jonas	X						X
140	Jose G	X						X
141	Miguel	X						X
142	Joel		X					
143	Arnoldo	X					X	
144	Ramón	X					X	
145	Eusebio	X						X
146	Sobero	X						
147	Elvis	X				X		
148	Argentina	X						X
149	Santos	X						X
150	Emiliano	X						

LISTADO DE JEFES DE FAMILIA

Levantamiento de Indicadores Socioeconómicos

Identificación de viviendas de la comunidad y listado de jefes de familia

Municipio San Antonio de Flores

Comunidad Comunidad

No vivienda	Nombre de Jefe de Familia	Ocupado	Desocupado	No dio Información	Edificación Publico o Negocio	Estado de la vivienda (llenar después de levantada la boleta)		
						B	R	M
101	Yimmy	X					X	
102	Elias	X						
103	Yaneth		X				X	
104	Nolvia	X						
105	Cristina		X				X	
106	Eduar	X					X	
107	Marlet.	X					X	
108	Romelia	X					X	
109	Omar	X						X
110	Moises	X						X
111	Javier	X					X	
112	Luis A.	X					X	
113	Lonel		X					
114	claudio	X					X	
115	Sebastian	X					X	
116	Erlin	X					X	
117	Eduvina	X					X	
118	Santos	X						X
119	Juan C	X					X	
120	carlos	X		X				
121	Kinder	X			X			
122	C.E.B.	X			X			
123	German	X					X	
124	Roberto	X						
125	Antonia	X					X	

LISTADO DE JEFES DE FAMILIA

Levantamiento de Indicadores Socioeconómicos

Identificación de viviendas de la comunidad y listado de jefes de familia

Municipio San Antonio de Flores

Comunidad Comunidad

No vivienda	Nombre de Jefe de Familia	Ocupado	Desocupado	No dio Información	Edificación Publico o Negocio	Estado de la vivienda (llenar después de levantada la boleta)		
						B	R	M
76	José O	X					X	
77	Emiliano	X					X	
78	Denis	X						
79	Alejandro		X					
80	José	X						X
81	Rubén	X						X
82	Iglesia				X	X		
83	Amado	X					X	
84	Reynaldo	X					X	
85	Maria J.	X					X	
86	Rosa J.	X					X	
87	wilson	X					X	
88	Francisco	X				X		
89	Mario	X					X	
90	wilfredo	X					X	
91	Darwin	X				X		
92	Maria E	X				X		
93	Maria	X					X	
94	wilmer	X					X	
95	Selvin		X					
96	Santos	X					X	
97	Elijo	X				X		
98	Edwin	X					X	
99	EdwinR	X					X	
100	Jaime	X					X	

LISTADO DE JEFES DE FAMILIA

Levantamiento de Indicadores Socioeconómicos

Identificación de viviendas de la comunidad y listado de jefes de familia

Municipio San Antonio de Flores

Comunidad Comunidad.

No vivienda	Nombre de Jefe de Familia	Ocupado	Desocupado	No dio Información	Edificación Publico o Negocio	Estado de la vivienda (llenar después de levantada la boleta)		
						B	R	M
51	Antonio	X						
52	Maria		X					
53	Raul	X						X
54	Marvin	X					X	
55	Antonio	X					X	
56	Fredy	X					X	
57	Seida		X					
58	Walter	X					X	
59	Hirtelina	X						X
60	Ector	X					X	
61	Nery		X					
62	Paul	X					X	
63	Maritza	X				X		
64	Fátima	X						X
65	Maria J	X						X
66	Marta J		X					
67	Dilcia	X					X	
68	Ortelia	X					X	
69	Nery	X					X	
70	Melvin	X					X	
71	Melva	X					X	
72	José A	X					X	
73	Rosa	X						X
74	Pedro	X						X
75	Seder	X					X	

LISTADO DE JEFES DE FAMILIA

Levantamiento de Indicadores Socioeconómicos

Identificación de viviendas de la comunidad y listado de jefes de familia

Municipio San Antonio de Flores

Comunidad Comunidad

No vivienda	Nombre de Jefe de Familia	Ocupado	Desocupado	No dio Información	Edificación Publico o Negocio	Estado de la vivienda (llenar después de levantada la boleta)		
						B	R	M
26	Santos	X						
27	Henry	X						X
28	Arles	X						X
29	Cementerio	X						
30	Galpon		X		X			
31	Porfirio	X			X			
32	Marcio	X						X
33	Ivan	X						
34	Iglesia	X					X	
35	Carlos	X			X	X		
36	Alex	X					X	
37	Celeo		X				X	
38	José H	X						
39	C.C.	X						X
40	Renan	X			X			X
41	Oscar	X						X
42	Guillermo	X						X
43	José	X		X				
44	Mario	X					X	
45	Neibin	X						X
46	José T.	X		X				
47	Mario	X				X		
48	Saúl	X				X		
49	Santos	X						X
50	Reina	X				X		
						X		

LISTADO DE JEFES DE FAMILIA

Levantamiento de Indicadores Socioeconómicos

Identificación de viviendas de la comunidad y listado de jefes de familia

Municipio San Antonio de Flores

Comunidad Comunidad

No vivienda	Nombre de Jefe de Familia	Ocupado	Desocupado	No dio Información	Edificación Publico o Negocio	Estado de la vivienda (llenar después de levantada la boleta)		
						B	R	M
1	Deshabitado		X					
2	Lesly	X						
3	Lester	X						X
4	Josefa	X						
5	Ricardo	X						
6	Victor	X						
7	Donaldo	X						
8	C de S				X			
9	Rosa	X						
10	Javier	X						
11	Adil	X					X	
12	Juan	X					X	
13	JoseR	X					X	
14	Cleotilde	X					X	
15	Antonio	X		X			X	
16	Esperanza	X					X	
17	Adil	X					X	
18	PastorR	X		X				
19	Jaime	X					X	
20	Marvin	X					X	
21	Alberto	X						X
22	Erasmo	X					X	
23	Marvin		X	X				
24	Maria	X					X	
25	David	X						X

LISTADO DE JEFES DE FAMILIA

Levantamiento de Indicadores Socioeconómicos

Identificación de viviendas de la comunidad y listado de jefes de familia

Municipio San Antonio de Flores

Comunidad Llano Grande

No vivienda	Nombre de Jefe de Familia	Ocupado	Desocupado	No dio Información	Edificación Publico o Negocio	Estado de la vivienda (llenar después de levantada la boleta)		
						B	R	M
2	Francisco	✓					✓	
2[illegible]	Alex	✓					✓	
9[illegible]	Juan	✓					✓	
9[illegible]					Campo		✓	
30	Elmer	✓					✓	
31	Kevin	✓					✓	
32	Francisco	✓					✓	
33			✓				✓	
34	Reina	✓					✓	
35	Fausto	✓					✓	
36	Ronal	✓					✓	
37	Juan	✓					✓	
38	Iris	✓					✓	
39	Elsa	✓					✓	
40	Gabriel	✓					✓	
41	Carlos	✓					✓	
42	Esmeralda	✓					✓	
43	Carmen	✓				✓		
44	Evaristo	✓					✓	
45	Norma	✓					✓	
46	Santos	✓					✓	
47	Lilmi	✓					✓	
48	Victor	✓					✓	
49	Alonzo	✓					✓	