ESTUDIO SOCIECONOMICO Y DEMOGRAFICO DE LINEA DE BASE

MUNICIPALIDAD DE DUYURE CHOLUTECA

INDICE

INTRODUCCION 1
RESUMEN EJECUTIVO 2
METODOLOGIA APLICADA 3
FASE DE DISEÑO Y ORGANIZACIÓN 4
II. FASE PROMOCIÓN E INDUCCIÓN....5
III. FASE LEVANTAMIENTO....5
IV. FASE TABULACIÓN Y ANÁLISIS....6
V. FASE EDICIÓN Y TRANSFERENCIA 8
1. MARCO DE REFERENCIA....8
1.1 ANTECEDENTES HISTÓRICOS DEL MUNICIPIO 8
1.2 UBICACIÓN GEOGRAFICA DEL MUNICIPIO 12
LIMITES TERRITORIALES....12
CONSTEXTO BIOFISICO....2
1.2. CARACTERISTICAS FISICAS 2
1.3. CARACTERISTICAS BIOLOGICAS 3
1.4. CARACTERISTICAS SOCIALES....5
INSTITUCIONALIDAD E INVERCION PARA EL DESARROLLO 7
2.1 DESEMPEÑO MUNICIPAL....7
2.2 PRESENCIA INSTITUCIONAL EN EL MUNICIPIO....1
2.3 SOCIEDAD CIVIL 2
2.4 INVERSION SOCIAL....3
III. INFRAESTRUCTURA BASICA....4
3.1 RED VIAL....4
3.2 ELECTRICIDAD....4
3.3 TELEFONIA Y CORREOS 5
3.4 SOCIAL 5
3.5 SALUD....7
3.6 COBERTURA DE EDUCACIÓN EN EL MUNICIPIO DE DUYURE 7
3.7 ACTIVIDAD PRODUCTIVA....8
3.8 POBLACION....9
IV. ANÁLISIS DE LOS PRINCIPALES INDICADORES SOCIOECONÓMICOS 10
Cuadro # 1 10
Principales indicadores socioeconómicos en el marco de los ODS y PN 14
Cuadro # 2 15
Población por Rango de Edades 15
3.9 SALUD....15
Cuadro # 3 16
Incidencia de enfermedades en viviendas por población afectada y las más relevantes a nivel municipal....16
Cuadro # 4 17
Población clasificada por rangos de edades en sistema de salud que no cuentan con vacunas completas 17

4.0 SERVICIOS BÁSICOS 18
Cuadro # 5 17
Viviendas con Servicios públicos 17
4.1 VIVIENDA 18
Cuadro # 6 18
Edificaciones, viviendas ocupadas y población 18
Cuadro # 7 22
Distribución de viviendas por el número de piezas con que cuentan 22
Cuadro # 8 23
Número de familias por vivienda 23
Cuadro # 9 23
Distribución de viviendas por el número de baños con que cuentan 23
Cuadro # 10 24
Tipo de Combustible que utilizan para cocinar 24
4.5 EDUCACIÓN 24
Cuadro # 11 25
Distribución de niños y jóvenes en edad escolar según el grado que actualmente estudian o han cursado (de 5 a 23 años) 25
Cuadro # 12 27
Niñas y Jóvenes en edad escolar vs los que actualmente estudian (de 5 a 23 años) 27
Cuadro # 13 27
Población sabe leer y escribir por rango de edades 27
Cuadro # 14 28
Cuadro donde se refleja la igualdad entre los sexos a nivel educativo en edad primaria y secundaria y los que estudian 28
Cuadro #15 28
Equidad entre ambos sexos que tienen acceso al sistema educativo en edad de estudiar y los que están estudiando 28
4.7 ECONOMÍA 29
Cuadro # 16 31
Cuadro donde se muestra la agrupación de profesiones y oficios de los miembros de la Población en Edad de Trabajar (mayores de 10 años) 31
Cuadro #17 31
Cuadros de las agrupaciones de ocupaciones de los pobladores en especial los que trabajan la tierra en edad de trabajar incluidos de diez años en adelante 31
Cuadro # 18 32
Ingresos mensuales por vivienda según la agrupación y rangos establecidos en la encuesta socioeconómica 32
Cuadro # 19 32
Cuadro generado de las encuestas realizadas por todo el municipio y donde se reflejan los ingresos mensuales por familia 32
Cuadro # 20 33
Cuadro de los hogares con ingresos menores a un dólar diario de acuerdo a la estimación actual del precio 33
Ingresos promedios a nivel de hogares Menores a US$ 1.00 diario *_/ 33
Cuadro # 21 33
Cuadro de ingresos promedio diario individual de la población económicamente activa o que se encuentra ocupada. 33
4.8 PARTICIPACIÓN 34

V. CONCLUSIONES....34
ANEXOS....34
1. Instituciones públicas que intervienen en el municipio....34
2. Instituciones que atienden con inversiones por comunidad....35
3. Cuadro de frecuencias simples de la boleta levantadas a nivel Municipal. 36
4. Matriz de indicadores obtenidos en el marco de los ODM y ERP 58
5. Mapa censal y listado de jefes de familia de aldea de DUYURE....62
Información Secundaria 80
Frecuencia Simple Barrio Abajo Casco Urbano 91
Frecuencia Simple Barrio Arriba Casco Urbano....98
Frecuencia Simple Barrio El Centro 105
Frecuencia Simple Barrio El Llano 115
Frecuencia simple del Primer Plan 124
Frecuencia Simple Colonia Oscar Mejía Arellano 131
Frecuencia Simple Los Campesinos....141
Frecuencia Simple Barrio La Quebradita 147
Frecuencia Simple La Quebrada Seca....155
Frecuencia Simple La montañita 162
Frecuencia Simple La Coyotera 171
Frecuencia Simple La Cañada....178
Frecuencia Simple Quebrada Seca 184
Frecuencia Simple Grano de Oro....191
Frecuencia Simple Agua Barrosa 206
6.Mapa censal y listado de jefes de familia de aldea de CARRIZAL PRIETO 213
Información Secundaria 220
Frecuencia Simple Carrizal Prieto....226
Frecuencia Simple La Jagua....235
Frecuencia Simple de Loma Ancha....242
Frecuencia Simple de Los Calpules....248
Frecuencia Simple de Hoja de Puerco 255
Frecuencia Simple de Portillo Blanco 263
Frecuencia simple de Las Positas 269
Frecuencia Simple de Las Lajas Prietas....276
Frecuencia Simple de la Quebrada de En medio 283
7.Mapa censal y listado de jefes de familia de aldea de Tierras Coloradas 291
Información Secundaria 298
Frecuencia Simple Tierras Coloradas....312
Frecuencia Simple Alto Pino....320
Frecuencia Simple Buenos Aires....329
Frecuencia Simple El Guácimo 336
Frecuencia Simple El Cerro....343

Frecuencia Simple de El Salto 351
Frecuencia simple Las Lomitas 358
Frecuencia Simple de El Ojo De Agua 366
Frecuencia Simple El Zapote 380
8.Mapa censal y listado de jefes de familia de aldea de El Horno 387
Información Secundaria 394
Frecuencia Simple El Horno 405
Frecuencia Simple de El Chagüite 415
Frecuencia Simple de la Ceiba 431
Frecuencia Simple de La Disposición 437
Frecuencia Simple de Llano La Mesa 444
Frecuencia Simple de Las Cabullas 451
Frecuencia Simple Los Planes 458
Frecuencia Simple de Los Robles 466
Frecuencia Simple de San Felipe 473
Frecuencia Simple San Luis 480
Frecuencia Simple la Munguia 486
9.Mapa censal y listado de jefes de familia de aldea de Arado Grande 492
Información Secundaria 497
Frecuencia Simple de Arado Grande 501
Frecuencia Simple de Apasupo 508
Frecuencia Simple de Chilamate 518
Frecuencia Simple de El Tabacal 525
Frecuencia Simple de Jocote Agrio 530
Frecuencia Simple de Las Jaguas 537
Frecuencia Simple de Las Pitas 543
Frecuencia Simple de Piedra del Mico 549
Frecuencia Simple de San Lorenzo 555
Frecuencia Simple de El Níspero 561
Frecuencia Simple de La Esperanza 568
9.Mapa censal y listado de jefes de familia de aldea de Liraqui 574
Informacion Secundaria 580
Frecuencia Simple Agua Caliente 587
Frecuencia Simple de El Jícaro 595
Frecuencia Simple de El Mescalar 603
Frecuencia Simple de El Rincon 610
Frecuencia Simple de El Tamarindo 617
Frecuencia Simple de La Colonia 623
Frecuencia Simple de La Pita 630
Certificación de Punto de acta donde se aprueba informe de estudio Socioeconómico de línea base 639

Temática: Planificación Municipal

Autor: Municipalidad de Duyure, Choluteca

Revisión: Mancomunidad MAMBOCAURE

Edición: Municipalidad de Duyure, Choluteca

Fecha de edición: Febrero, 2019

Equipo Técnico del Proceso

Coordinación General
Alcalde Municipal: Dra. Celfida Amada Bustillo

Coordinación Técnica Municipal
Wilmer Elías Cárcamo

Coordinación Técnica Mancomunidad
Milton Rolando Álvarez Aguilar /MAMBOCAURE

Coordinación Interinstitucional
Municipalidad de Duyure, Choluteca
Mancomunidad MAMBOCAURE
SJGD/JICA-FOCAL III

Equipo Técnico Asesor.
Lic. Samuel Madrid Proyecto FOCAL II/SJGD/JICA
Lic. Lenny Odalis Chavez Amaya / Mancomunidad MAMBOCAURE

Ha sido posible la elaboración de este documento de Línea Base /Estudio Socioeconómico y Demográfico del Municipio de Duyure, Choluteca, gracias al apoyo Técnico de la Mancomunidad MAMBOCAURE— SGJD/ JICA- FOCAL III –y la Municipalidad de Duyure, Choluteca. Los conceptos y opiniones expresadas por el autor no necesariamente reflejan la política y filosofía institucional de los patrocinadores y editores. Se autoriza la reproducción total o parcial de este documento siempre y cuando se cite su fuente.

INTRODUCCION

El estudio socioeconómico de línea base es elaborado con enfoque a desarrollo para contar con un instrumento de planificación a corto, mediano y largo plazo, simple y fácilmente comprensible, concertado con los agentes de desarrollo de este municipio.
El presente documento incluye los datos cuantitativos y el análisis cualitativo de los indicadores socioeconómicos levantados a nivel censal, con participación de líderes comunitarios datos levantados durante los meses de agosto, septiembre, octubre y noviembre del 2017.Con este estudio socioeconómico se pretende mejorar las condiciones de vida para los niños, mujeres y hombres de las comunidades urbanas y rurales, con prioridad para las comunidades más pobres y marginadas ya que esta es una herramienta que describen las familias sus necesidades.

Este informe contiene la introducción, el resumen ejecutivo la metodología aplicada para el levantamiento del estudio socioeconómico y ocho capítulos los cuales son:

El primer capítulo trata sobre la metodología aplicada en el proceso de construcción de los indicadores
El capítulo segundo, el marco de referencia, que incluye los antecedentes históricos del municipio, y su ubicación geográfica
El tercer capítulo, el contexto físico sobre la caracterización del municipio a nivel físico, biológico y social.
El cuarto capítulo, Institucionalidad e inversión para el desarrollo donde describe el desempeño municipal, la sociedad civil organizada, y la inversión social.
El quito capítulo, Infraestructura básica contando desde la vial, electricidad, telefonía y correos, social, salud, educativa y productiva.
El sexto capítulo, los análisis de los principales indicadores socioeconómicos de la población, salud, servicios básicos, vivienda, educación, igualdad entre los sexos a nivel educativo, economía y participación.
El séptimo se resume las principales conclusiones de los resultados del trabajo censal que muestra la actual situación del municipio.
Y el octavo capítulo los anexos

El estudio socioeconómico es elaborado con el acompañamiento de líderes comunitarios y la participación de los miembros de las comunidades el cual expresan las necesidades básicas de cada una de ellas
Nosotros, los miembros de la Corporación Municipal de Duyure, Choluteca expresamos que este documento se convierte en un instrumento de trabajo para nuestra corporación municipal el cual sirve para proponer ideas de desarrollo el cual fortalecerá en un futuro de nuestro municipio.

RESUMEN EJECUTIVO

El día **01** de agosto del año **2017** el Municipio de DUYURE del Departamento de Choluteca, comenzó el proceso participativo para el levantamiento de la ficha socioeconómica para línea base de los datos de la población de nuestro municipio.

En todo el proceso de planificación participaron hombres y mujeres de las diferentes comunidades del municipio, funcionarios(as) municipales, la Secretaria de Gobernación Justicia y descentralización (SGJD a través del programa Fortalecimiento de las Capacidades Locales (FOCAL), el programa de desarrollo rural sostenible para la región sur (EmprendeSur), Mancomunidad de municipio (MAMBOCAURE), el cual brindaron el apoyo logístico y económico además material como manuales y ficha para el levantamiento del estudio socioeconómico.

La importancia de que los municipios cuenten con un estudio socioeconómico de línea base, el cual le sirve a los Municipios en la toma de decisiones y gestión de procesos de desarrollo y lucha contra la pobreza.

La Municipalidad de Duyure, Choluteca presenta a continuación los puntos a seguir que se utilizaron en el levantamiento del estudio socioeconómico para línea base el cual servirá para el fortalecimiento de las ideas de proyectos a la corporación municipal:

- Datos Generales de las Familias
  En este se detallan los habitantes de nuestro municipio de acuerdo a cada género estos datos se reflejan de las 646 viviendas encuestadas de los cuales hay 2938 habitantes estos se dividen en:
  1. Hombres 1510 que corresponde al 51.40% de la población actual.
  2. Mujeres 1428 que corresponde al 48.60% este es el resto de la población.

- A. Obtener los Datos Demográficos de cada familia por comunidades
  En este se detallan los habitantes por cada vivienda tipo de sexo o género, la edad, el parentesco, tipo de etnia y la nacionalidad
- B. Identificar como se encuentran las familias en el área de Salud.
  De acuerdo a la ficha socioeconómica levantada en cada vivienda de nuestro municipio refleja que una de las enfermedades que más nos afecta son las infecciones respiratorias agudas y en segundo lugar los hipertensos, estos datos son en base a la encuesta que se le hizo al jefe de familia.
- C. Como se mantienen en seguridad por familias y por comunidades
  Aquí se presentan los temas de seguridad en nuestro municipio estos descritos por cada miembro de la familia siendo 23 jefes de familia que se sienten inseguros por lo que se debe trabajar conjuntamente para bajar estos índices a un cero por ciento.
- D. Participación y expectativa ciudadana

Se resalta la participación de los miembros de las comunidades siendo en mayor porcentaje la de los hombres en un 57% de los que actualmente participan por vivienda.

- E. Servicios Públicos
  Los servicios públicos son las necesidades más notorias en las comunidades y que de los datos obtenidos 191 viviendas no cuentan con agua por acueducto y otros servicios.
- F. Seguridad Alimentaria
  La producción de acuerdo a la encuesta ha bajado debido a que los dueños de tierra prefieren alquilarla y esto genera que los productores dejen de producir lo suficiente para la venta.
- G. Educación
  De aquí se desglosan los datos de los niños en edad de estudiar los que dentro de esta edad no estudian son 438 desde primer grado hasta la universidad por lo que se tendrá que buscar solución alguna.
- H. Fuerza de Trabajo e Ingresos
  En la fuerza de trabajo de acuerdo al estudio socioeconómico los ingresos ajustan para comer los tres tiempos, pero se mantiene bajo el rango de ingresos de cero a mil lempiras
- I. Vivienda.
  Este es el último tema que se toma en el estudio socioeconómico donde los problemas estructurales son los más altos donde 58 familias viven en viviendas prestadas y 17 alquilando.

En conclusión, a los temas referidos se sondean los problemas que nos afecta como municipio y que se debe de buscar soluciones mediante el estudio socioeconómico gestionando a través de programas, proyectos que solucionen en mayor parte las necesidades de nuestra población.

METODOLOGIA APLICADA

La municipalidad del municipio de Duyure en el año 2017 se menciona el levantamiento de indicadores socioeconómicos estos para la formulación de un Plan de Desarrollo Municipal (PDM) el cual se hace mediante el programa de desarrollo rural sostenible para la región sur (EmprendeSur), con la finalidad de presentarlo y así cubrir el requisito que se le pedía a la municipalidad para poder acceder a las transferencias municipales el cual este fue rechazado por que no cumplía con las normas que la Secretaria De Gobernación Justicia y Descentralización (SGJD), solicitaría. A través del programa Fortalecimiento de las Capacidades Locales (FOCAL) se define una fecha de capacitación y el municipio que no se integrara no tendría el beneficio de transferencias municipales por lo consiguiente se define fecha de capacitación para el levantamiento de indicadores Socioeconómicos.

FASE DE DISEÑO Y ORGANIZACIÓN

En los establecimientos de la alcaldía municipal se celebró reunión de corporación municipal donde se menciona que es obligatorio elaborar el PDM y que para ello es necesario contar con un estudio Socioeconómico de línea base.

Se elabora un plan de trabajo que se debería cumplir como parte del seguimiento para la elaboración del estudio socioeconómico.

En vista que la municipalidad no contaba con el personal suficiente se aprueba la contratación de cinco jóvenes el cual fue capacitado para el levantamiento de la ficha socioeconómica brindada por la secretaria de Gobernación justicia y descentralización con el acompañamiento del programa de Fortalecimiento de las Capacidades Locales (FOCAL).Esta capacitación comienza el 25 de Julio del 2017 la cual constaba de cuatro días para aprender el proceso sobre la formulación del estudio Socioeconómico.

La capacitación antes recibida se plantea con la corporación municipal para definir estrategias que se deberían de utilizar para el levantamiento de la ficha socioeconómica y que se debería de determinar con las personas que no brindaran los datos de sus viviendas.

En conclusión, se determina la elaboración de una etiqueta que se utilizó para diferenciar las viviendas encuestadas y poder mantener un mejor orden.

ALCALDIA MUNICIPAL DE DUYURE
CHOLUTECA, HONDURAS C. A.
Telefax 2787-3411

CERTIFICACION

La Suscrita Secretaria Municipal de esta Alcaldía por medio de la presente CERTIFICA: que en el libro de Actas Municipales que la Secretaria lleva en el presente año.
El punto de acta que literalmente dice: Acta N° 103 Punto N° 4
Sesión ordinaria celebrada por la Corporación Municipal de Duyure Departamento de Choluteca el día 14 de julio del año 2017.- En el salón de la Alcaldía Municipal presidio la sesión la Sra. Alcaldesa Dra. Celfida Amada Bustillo con presencia del Vice Alcalde Prof. Mario Humberto Martínez y los regidores por su orden: regidor 1 Bach. Carlos Roberto Corrales, regidora 2 Sec. Com. Dilma Azucena Espinal, regidor 3 A.T.V José Edgardo Sorto, regidor 4 B.T.A Alexis Omar Sánchez.- Todo ante la Secretaria Municipal que da fe.-
1.- Declarada abierta la sesión por la Sra. Alcaldesa Dra. Celfida A. Bustillo.
2.-Se dio lectura al acta anterior se aprobó y se firmo.
3.-……..
4.-La alcaldesa informa que es necesario y obligatorio el levantamiento de la línea base para complementación del PEDM con enfoque en ordenamiento territorial y donde atreves de la Mancomunidad y el proyecto focal se consiguió se capacitaran los técnicos de los municipios que integran Mambocaure, por lo que se procederá a la contratación de 5 jóvenes quienes serán encargados del levantamiento de este censo en el municipio, dicha contratación será para aproximadamente de 3 a 5 meses durante se ejecute el levantamiento lo que es aprobado por la Corporación en pleno.
5.-……..
6.- No habiendo más que tratar se levanta la sesión.

Duyure 31 de octubre del 2017.

ALCALDIA MUNICIPAL DE DUYURE
CHOLUTECA, HONDURAS C. A.
Telefax 2787-3411

CERTIFICACION

La Suscrita Secretaria Municipal de esta Alcaldía por medio de la presente CERTIFICA: que en el libro de Actas Municipales que la Secretaria lleva en el presente año.
El punto de acta que literalmente dice: Acta N° 103 Punto N° 4
Sesión ordinaria celebrada por la Corporación Municipal de Duyure Departamento de Choluteca el día 14 de julio del año 2017.- En el salón de la Alcaldía Municipal presidio la sesión la Sra. Alcaldesa Dra. Celfida Amada Bustillo con presencia del Vice Alcalde Prof. Mario Humberto Martínez y los regidores por su orden: regidor 1 Bach. Carlos Roberto Corrales, regidora 2 Sec. Com. Dilma Azucena Espinal, regidor 3 A.T.V José Edgardo Sorto, regidor 4 B.T.A Alexis Omar Sánchez.- Todo ante la Secretaria Municipal que da fe.-
1.- Declarada abierta la sesión por la Sra. Alcaldesa Dra. Celfida A. Bustillo.
2.-Se dio lectura al acta anterior se aprobó y se firmo.
3.-……..
4.-La alcaldesa informa que es necesario y obligatorio el levantamiento de la línea base para complementación del PEDM con enfoque en ordenamiento territorial y donde atreves de la Mancomunidad y el proyecto focal se consiguió se capacitaran los técnicos de los municipios que integran Mambocaure, por lo que se procederá a la contratación de 5 jóvenes quienes serán encargados del levantamiento de este censo en el municipio, dicha contratación será para aproximadamente de 3 a 5 meses durante se ejecute el levantamiento lo que es aprobado por la Corporación en pleno.
5.-……..
6.- No habiendo más que tratar se levanta la sesión.

Duyure 31 de octubre del 2017.

ALCALDIA MUNICIPAL DE DUYURE 2014-2018 CHOLUTECA, HONDURAS

Secretaria Municipal

II. FASE PROMOCIÓN E INDUCCIÓN

Se hace un mapeo de líderes comunitarios y se seleccionan para poder comenzar con el proceso de formulación del estudio socioeconómico.

El día nueve de agosto del 2017 se socializa el proceso con todos los líderes comunitarios de todo nuestro municipio y se establece que es necesario hacer el estudio socioeconómico por aquí se reflejarían las necesidades de los habitantes de todas las comunidades.

También se muestra y se discute la ficha socioeconómica que serviría para el proceso de levantamiento el cual se aprueba y se conoce sobre el proceso por parte de cada líder comunitario esto mediante la capacitación brindada por técnicos municipales ya antes capacitados.

III. FASE LEVANTAMIENTO

Se elabora un plan de trabajo con los líderes comunitarios y se procede con la elaboración de los croquis censales de las distintas aldeas y caseríos estos elaborados rectificados y validados por líderes comunitarios.

Se establece el control de calidad de cada uno de los croquis censales este se hizo con el acompañamiento de los líderes comunitarios concretando un solo croquis el cual se elaboró en el programa AutoCAD y seguidamente se pasa a PDF para tener facilidad al momento de levantar las encuestas de la ficha socioeconómica.

El día lunes 14 de agosto del 2017 se procede al levantamiento de la ficha socioeconómica en unas de las comunidades más cercanas como ser Quebrada de En medio, Loma Ancha, Hoja de Puerco, Portillo Blanco, Las Positas y Carrizal Prieto, comenzando con pie derecho ya que los habitantes de estas

comunidades brindaron sus datos satisfactoriamente.

Anteriormente se menciona una etiqueta como parte de las estrategias estas se establecieron en la puerta principal de la vivienda identificando que la vivienda fue encuestada.

Se hacen las giras de supervisión y seguimiento en cada comunidad mediante el proceso de levantamiento de la ficha socioeconómica y validando el proceso con el acompañamiento de los líderes comunitarios.

Además, se hace la revisión de resultados y control de calidad por cada comunidad encontrando el proceso transparente y confiable para la población de nuestro municipio.

Se termina el proceso de levantamiento de la boleta socioeconómica el seis de diciembre del año 2017 y se comienza con el re levantamiento de boletas quedando un total faltante de levantar de 8 viviendas estas porque no brindaron datos ya que el mes de noviembre de este mismo año se dieron a cabo las elecciones generales dejando problemas sociales y tomando los pobladores represarías políticas en contra de los encuestadores.

El mes de diciembre del 2017 se hace el levantamiento de la información secundaria de todas las comunidades del municipio.

IV. FASE TABULACIÓN Y ANÁLISIS

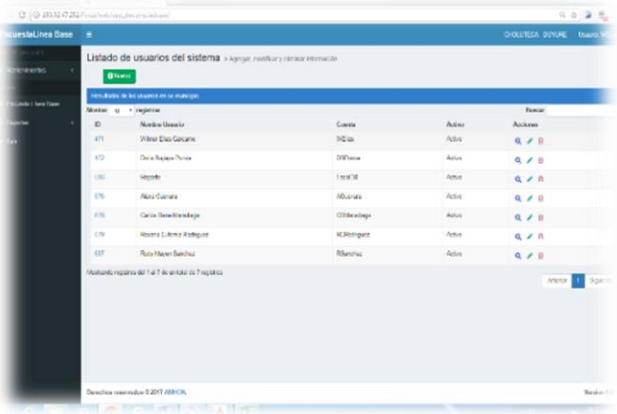

Se prepara toda la documentación necesaria de las encuestas socioeconómicas y se seleccionan por sectores y comunidades para el proceso siguiente que es la digitalización de cada una de ella.
El día 3 de enero del 2018 se inicia con la capacitación a los usuarios para el ingreso de datos a la plataforma brindada por la Secretaria de Gobernación Justicia y Descentralización (SGJD), Asociación de Municipios de Honduras (AMHON). En esta se ingresan la encuesta

socioeconómica De Línea Base levantadas a nivel municipal con el propósito de tener información precisa de las familias de nuestro municipio.

En el transcurso de la capacitación se crean usuarios en la plataforma con el fin de que cada municipio maneje su propia información al igual se manejan usuarios por parte de la secretaria de Gobernación Justicia y Descentralización (SGJD) y la Mancomunidad de municipio (MAMBOCAURE), las cuales supervisaron y supervisan el proceso de la digitalización de las fichas Socioeconómicas en la siguiente dirección:

http://190.92.47.252/Focal/web/app_dev.php/login

Se ase el proceso de revisión y análisis del proceso de digitación y se reforman problemas defectuosos en la plataforma el cual impedían con el avance del proceso digital está quedando en su totalidad sin problemas y brindando dataos específicos de las encuestas levantadas.

Se elabora el primer informe borrador el 10 de Julio del 2018 el cual se envió a la Mancomunidad de municipios (MAMBOCAURE), el que seguidamente se reenvía a la Secretaria de Gobernación Justicia y Descentralización (SGJD) para someterlo a revisión por técnicos capacitados de esta institución.

V. FASE EDICIÓN Y TRANSFERENCIA

Se revisa detalladamente el informe socioeconómico por líderes comunitarios y corporación municipal el cual mencionan hacer unas pequeñas reformas en algunos textos del documento ya que estos no se incluían y la cual era necesario tomar en cuenta.

El día 15 de noviembre del año 2018 ya con las correcciones necesarias y editado el informe socioeconómico y demográfico de línea base se presenta a la corporación municipal el cual se revisa y se aprueba ya que este fue socializado y validado por líderes comunitarios de nuestro municipio y por la cual se extiende la siguiente certificación de punto de acta:

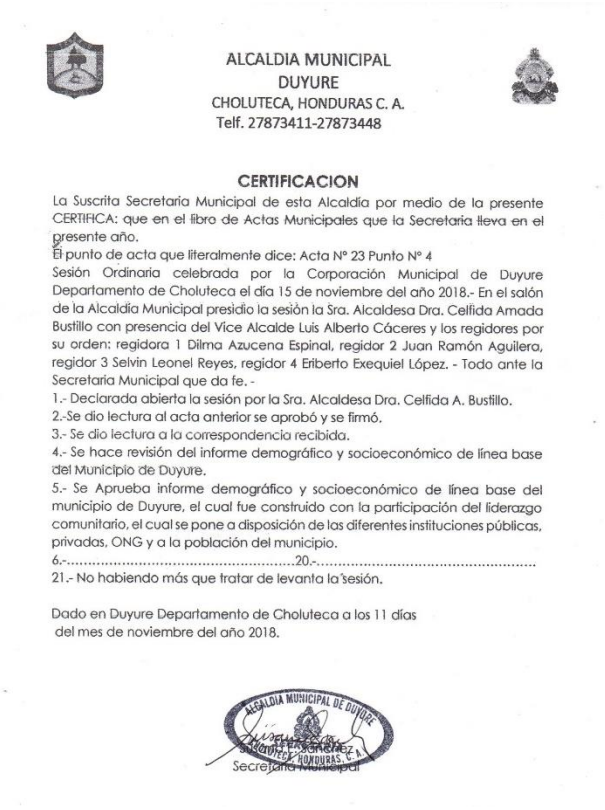

ALCALDIA MUNICIPAL
DUYURE
CHOLUTECA, HONDURAS C. A.
Telf. 27873411-27873448

CERTIFICACION

La Suscrita Secretaria Municipal de esta Alcaldía por medio de la presente CERTIFICA: que en el libro de Actas Municipales que la Secretaria lleva en el presente año.
El punto de acta que literalmente dice: Acta N° 23 Punto N° 4
Sesión Ordinaria celebrada por la Corporación Municipal de Duyure Departamento de Choluteca el día 15 de noviembre del año 2018.- En el salón de la Alcaldía Municipal presidio la sesión la Sra. Alcaldesa Dra. Celfida Amada Bustillo con presencia del Vice Alcalde Luis Alberto Cáceres y los regidores por su orden: regidora 1 Dilma Azucena Espinal, regidor 2 Juan Ramón Aguilera, regidor 3 Selvin Leonel Reyes, regidor 4 Eriberto Exequiel López. - Todo ante la Secretaria Municipal que da fe. -
1.- Declarada abierta la sesión por la Sra. Alcaldesa Dra. Celfida A. Bustillo.
2.-Se dio lectura al acta anterior se aprobó y se firmó.
3.- Se dio lectura a la correspondencia recibida.
4.- Se hace revisión del informe demográfico y socioeconómico de línea base del Municipio de Duyure.
5.- Se Aprueba informe demográfico y socioeconómico de línea base del municipio de Duyure, el cual fue construido con la participación del liderazgo comunitario, el cual se pone a disposición de las diferentes instituciones públicas, privadas, ONG y a la población del municipio.
6.-.....20.-.....
21.- No habiendo más que tratar de levanta la sesión.

Dado en Duyure Departamento de Choluteca a los 11 días del mes de noviembre del año 2018.

ALCALDIA MUNICIPAL DE DUYURE
DUYURE, HONDURAS, C. A.
Secretaria Municipal

1. MARCO DE REFERENCIA

1.1 ANTECEDENTES HISTÓRICOS DEL MUNICIPIO

ORÍGENES DEL MUNICIPIO DE DUYURE

Según testimonios que guardaba don Rubén Bustillo Méndez. Originario y vecino de Duyure, todo el área que comprende la jurisdicción del pueblo de Duyure forma parte del sitio de ¨ Nuestra Señora del Rosario ¨ del pueblo de Texiguat, el cual fue comprado aproximadamente en el año de seiscientos sesenta por el sargento mayor don Nicolás Romero, denominándose dicho sitio con el nombre de ¨ Nuestra Señora de la Soledad de Duyure ¨ posteriormente en el año de mil seiscientos ochenta don Blas Vásquez, don Gregorio Vásquez, Agustín Gómez, Antonio López y Francisco Vásquez compraron al sargento Nicolás Romero el sitio de nuestra Señora de la Soledad ubicado en la villa de Duyure posteriormente don Blas Vásquez, después de un juicio que promovió ante la real Cancillería de Guatemala el día treinta de enero de mil seiscientos noventa y tres, recupero nuevamente el sitio a su nombre y por orden de dicha cancillería con el visto bueno del rey de España, ordeno al Alcalde ordinario de la villa de Choluteca señor Pedro Cedeño Prieto poner en posesión del terreno a don Blas Vásquez.-

Don Blas Vásquez, finco en la villa de Duyure una hacienda de ganado mayor y menor siembras de caña y elaboraba azúcar rapaduras sementeras de maíz, Frijoles y plataneras.

De las actuaciones que levanto el alcalde mayor de la villa de jerez de la Choluteca. -

Pedro Cedeño Prieto, en propia villa de Duyure se deduce que en ese tiempo (1693) no tenía la categoría de pueblo si no que correspondía a la jurisdicción del pueblo de Texiguat.
Don Blas Vásquez procreo varios hijos con la Señora María del Rosario Barahona, entre ellos Rodrigo Vásquez Barahona este señor muchos años después contrajo matrimonio con Marcela López naciendo llamado Tomas Vásquez López. –

PRIMEROS POBLADORES DEL MUNICIPIO DE DUYURE

Tomas Vásquez López engendro con Eusebia Flores un hijo llamado Anastasio Antonio Vásquez Flores, se casó con la Señora Ventura Vásquez conocida también como María Josefa Vásquez. -
María de Jesús o María Josefa Vásquez contrajo matrimonio civil con Prudencio Bustillo Turcios, originario del municipio de la venta del sur Francisco Morazán él era hijo de Isidro Bustillo y Ricardo Turcios. -
Del matrimonio de Prudencio Bustillo con María de Jesús o María Josefa Vásquez nacieron los hijos Camilo, Ramón, José Ángel, Ángel de Jesús, Margarito, Pablo y Micaela. -
Las personas antes mencionadas fueron los primeros pobladores del pueblo de Duyure. -

DATOS HISTORICOS DE EL MUNICIPIO

Duyure conocido como valle de la soledad fue fundado por pobladores de Texiguat, aunque se ignora la fecha de su fundación se cree que fue en el año de 1,822, pues en la iglesia parroquial se encuentra en la pila bautismal una inscripción que expresa “fue fabricada en el año de 1,828 por don José María Valerio”. -
Según datos de la Monografía de Duyure en 1985 y diario la Tribuna marzo 2000.Era una aldea de san Marcos de Colon en el año 1895 durante el gobierno del presidente Policarpo Bonilla adquirió su categoría de municipio. Su primer Alcalde fue don Felipe Arias. -
Este municipio también fue escenario de la guerra en las incontables revueltas civiles particularmente en el periodo de 1892-1907.-

Significado de su Nombre

Según el doctor Don Alberto Membreño, autor de nombres geográficos indígenas de la república se deriva de la lengua nahual VOTL-LI que significa “Quebrada de los Coyotes”. –

PRIMERAS COMUNIDADES

La Piedra De Mico se supone que aquí fue donde se plantaron por primera vez los pobladores que fundaron nuestro municipio que por razones de enfermedades tuvieron que emigrar al lugar actual donde está situado. También Las Jaguas, Carrizal Prieto, Liraqui y el lugar conocido como el Tamarindo extendiéndose por el Mitre que además de poseer riquezas arqueológicas también fue una de las comunidades primeras pobladas las que desaparecieron en el transcurso del tiempo.

COSTUMBRES DEL MUICIPIO DE DUYURE

El municipio de Duyure cuenta con las siguientes costumbres tales como:

- Tomar agua en calabazo que es lo que identifica al campesino de nuestro municipio
- Al terminar la temporada de postrera ya se encuentran unas frutas ya maduras conocidas como ayotes las cuales son preparados con dulce siendo un rico bocadillo de nuestros habitantes y visitantes.
- De la leche se preparan los famosos ponches en temporada navideña
- El Jocote en miel conocido comúnmente como almíbar que es elaborado de varias especies de jocotes cosechados en la zona y preparados con dulce o azúcar.

TRADICIONES

- Feria Patronal en honor a la Virgen de Candelaria celebrada entre los últimos días de enero y primeros de febrero siendo el día dos de febrero más celebrado en honor a la virgen
- La colocación de cruces en las afueras de sus casas el día de la Cruz
- Elaboración de nacimientos en temporadas navideñas donde algunos identifican lugares atractivos de nuestro municipio.
- La celebración por parte de feligreses de la iglesia católica de las procesiones
- Los rezos de los difuntos como los nueve días, cuarenta, seis meses hasta cumplir el año
- Pasar los difuntos por donde se encuentra la cruz del perdón al igual el ingreso a la iglesia
- En temporadas de verano también se disfrutan los famosos campeonatos participando los diferentes equipos de la zona:
    - Liraqui de la Aldea de Liraqui
    - Juventus de la Aldea de Carrizal Prieto
    - Pacifico del casco urbano del municipio
    - Candelaria del casco urbano del municipio
    - Municipal del casco urbano del municipio
    - El Hato de la Republica de Nicaragua
    - Carrizal Blanco
    - Chilamate

    Entre otros participantes.
- La elaboración de la famosa chicha acercándose la semana santa esta es elaborada de maicillo el cual lo ponen a fermentar el cual también le agregan dulce en una determinada cantidad y en cuestión de días está lista para embriagar.
- Las grande Corridas de toros en temporadas festivas
- Jugadas o peleas de gallos
- El proceso de la caña para obtener el jugo conocido como caldo y otros derivados obtenidos
- Halar arena piedras u otras cosas en carreta halada por bueyes
- Juego de Trompos
- Fiestas Bailables
- Jugar a la rayuela
- El enchute

- Saltar la cuerda
- Juego de mables

Entre otras tradiciones que se dan en el municipio siendo un lugar muy pintoresco.

GASTRONOMIA

- La elaboración de los famosos nacatamales de carne de cerdo, gallina, o algunos de guajolotes que son preparados por familias que dan su propia sazón en temporadas navideñas y en ocasiones en tiempos especiales o en momentos de duelo por la pérdida de algún familiar o rezo.
- En tiempos de cosechas se elaboran ricos bocadillos derivados del maíz como tamalitos, güirilas, atol entre otras y de los frijoles se elaboran también los deliciosos tamalitos pisques preparados con dedicación por las amas de casas.
- Algunas amas de casa se dedican a la elaboración de ricas rosquillas, las que disfrutan con un rico café preparado a su gusto también los rosquetes, panes azucarados, tortas entre otras.
- La sopa de gallina india con albóndigas
- Sopa de mondongo al igual se prepara sopa de hueso de res.
- Elaboración de tacos de papa, res, cerdo y pollo también las enchiladas con carne molida, pollo, papa y papa con pollo.
- Ayote en miel
- Pozol de maíz con Jícaro
- Sopa de pescado de rio
- Rosquillas en miel
- Jocotes en miel
- Frijoles fritos en ollas de barro acompañados con queso producido en la zona

PATRIMONIO HISTORICO

Duyure tiene un patrimonio historio muy extenso comenzando con el edificio de la Iglesia Católica construida por los españoles hace muchos años también donde ahora funciona el DINAF una casa construida con arcos de piedra unas sus puertas paredes de adobe con un ancho aproximado de un metro la Alcaldia municipal con algunas de las mismas características. La cruz del Perdón situada al frente de la iglesia católica está construida con piedra teniendo muchos años situada en este punto.

La municipalidad cuenta con un título real de todo el municipio otorgado por los reyes de España

El parque situado en un punto céntrico del municipio creado hace muchos años por lo que los pobladores se orgullecen de contar con un punto de recreación y también utilizado por turistas sacando fotografías preciosas de él.

El cerro del Mitre y el Tamarindo tomado por la universidad nacional de Honduras como zona de investigación arqueológica ya que en este lugar se encuentran objetos que datan de tres mil años de antigüedad y que se describe la historia de nuestros antepasados.

El cementerio General cuenta con sepulturas antiguas con algunas descripciones y fechas que fueron enterrados desde hace muchos años.

PRIMEROS SERVICIOS PUBLICOS

Como en primer lugar tenemos el Coreo Nacional utilizado por muchos años y que en la actualidad aún sigue en función.

También existió el telégrafo el cual era manipulado por algunos pobladores de nuestro municipio

En la municipalidad existió una caseta donde se encontraba un motor que abastecía de energía eléctrica a muchas casas el que se encendía de seis de la tarde por el señor Marcial Ponce hasta las nueve de la noche este funciono desde 1966 hasta 1992.

En el año de 1962 existió por primera vez un medio de transporte llamada Willis con capacidad de doce pasajeros siendo el propietario Julio Cesar Ríos quien relata que entro por los planes que eran del señor Lisandro Laínez conocido comúnmente como Chandito hasta llegar por unos canales o zanjó que se encontraban y que por medio de ellos se abastecían con agua los habitantes de este municipio.

PERSONAJES RELEVANTES POR SU APORTE AL MUNICIPIO

N/A

ACTIVIDADES ECONOMICAS QUE SUSTENTAN A LA POBLACION

Entre las actividades económicas que sustentan a la mayoría de nuestra población están la venta de granos Básicos y también la venta de ganado en baja escala ya que solo es un pequeño porcentaje que se dedica a este rubro pulperías o truchas existentes y las instituciones que cuentan con empleados que llevan el sustento a sus familias.

1.2 UBICACIÓN GEOGRAFICA DEL MUNICIPIO

El municipio de Duyure está ubicado al sur de nuestro país en el departamento de Choluteca al norte colindando con el departamento de El Paraíso, al sur con San Marcos de Colon y parte de Morolica al este con la Republica de Nicaragua y al oeste con Morolica con una extensión territorial de 105.50 kilómetros cuadrados que representa cerca del .09% del territorio nacional. –

LIMITES TERRITORIALES

Al norte Municipio de San Antonio de Flores, al Sur, Municipio de San Marcos de Colon, al Este, República de Nicaragua y al Oeste, Municipio de Morolica y cuenta con una superficie Territorial de**:** 105.50 km2

LINEA DIVISORIA

El municipio de Duyure tiene línea divisoria con la Republica de Nicaragua su línea divisoria comienza en la confluencia de la quebrada grande en el río Choluteca en el punto llamado el carrizo siguiendo por el curso aguas arriba se llega a él níspero aquí la línea divisoria abandona la quebrada grande, al suroeste arroyuelo denominado la pita. Al sur mojón al este quebracho san marcos de colon y Nicaragua al Norte mojón de sabana larga al noroeste el mojón del batidero al noreste con el cerro las trincheras. –

ALTURA DEL MUNICIPIO DE DUYURE

La altura del municipio se encuentra de 770 metros sobre el nivel del mar en el casco urbano o nivel medio en la parte baja a 650 metros sobre el nivel del mar y la parte alta a 800 metros sobre el nivel del mar.

UBICACIÓN Y COORDENADAS

Está ubicado en el extremo noreste del departamento su cabecera se ubica al sur del rio Grande o Choluteca y tiene las siguientes coordenadas: latitud norte 13º38´10” y longitud oeste 86º48´45.”.

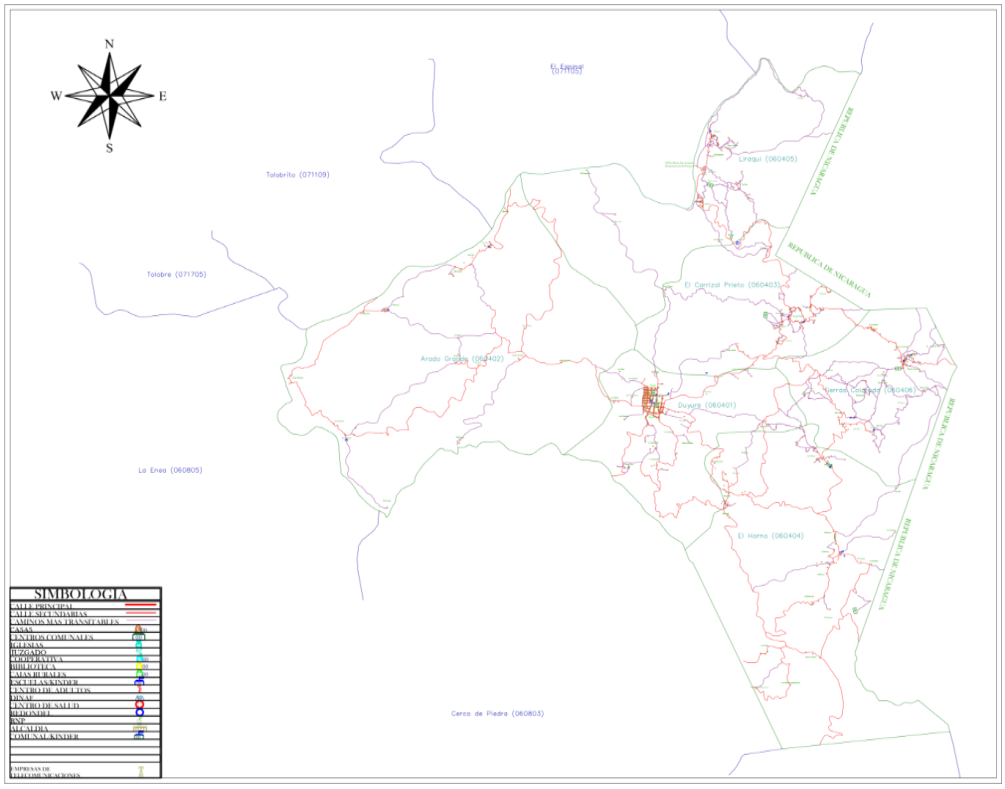

DIVISIÓN POLÍTICA

Este municipio se divide en 63 caseríos y 6 aldeas
Entre aldeas y caseríos son:

EL HORNO

- Los Robles
- La Mesa
- La Ceiba
- Los Chagüites
- El Carbón
- La Munguía
- Las Cabuyas
- Los Planes
- El Arado
- El Salto
- La Disposición
- San Felipe

LIRAQUI

- Mescalar
- La Esperanza
- El Tamarindo
- La Colonia
- El Rincón
- La Pita
- El Jícaro
- Agua Caliente
- La Flor

CARRIZAL PRIETO

- Quebrada de Enmedio
- Loma Ancha
- Hoja de Puerco
- Portillo Blanco
- Las Positas
- La Granja
- Los Calpules
- La Jagua
- Lajas Prietas

TIERRAS COLORADAS

- Portillo Hondo
- El Zapote
- Quebrachal
- Alto Pino
- Ojo De Agua
- El Guácimo
- El Cerro
- Las Lomitas
- Buenos Aires

ARADO GRANDE

- Jocote Agrio
- Piedra de Mico
- Las Jaguas
- Apasupo
- La Esperanza
- Chilamate
- San Lorenzo
- El Níspero
- El Naranjo
- Las Pitas

DUYURE

Barrios

- Oscar Mejía Arellano
- El Llano
- El Centro
- La Quebradita
- Barrio Arriba
- Barrio Abajo
- Grano de Oro

Caseríos

- El Zapote
- La Casita
- El Chorro
- El Portillo
- La Coyotera
- La Uvilla
- Los Campesinos
- La Cañada
- Los Potrerillos
- La Montañita
- Primer Plan
- Hierva Estrella
- Quebrada Seca
- Agua Barrosa

CONSTEXTO BIOFISICO

1.2. CARACTERISTICAS FISICAS

Este municipio no tiene montañas elevadas, pero si es digna de especial atención la montaña de villaguaire, que es un espolón de la montaña de colon. Dicha montaña depende la colina las cuchillas por donde actualmente pasa la carretera que conduce al municipio de santos marcos de colon. -

Estas colinas soplan vientos de Nordeste, cuyas cimas presentan espectáculo imponente al contemplarse el paisaje grandioso del golfo de Fonseca, principalmente en la tardes claras y serenas. En este pueblo se levanta el imponente cerro grande de considerable altura, también este cerro tiene la particularidad de amanecer cubierto de neblina durante la estación lluviosa de él irradian las quebradas que proporcionan el agua al vecindario y que contribuye aumentar el caudal del río Choluteca principalmente en la estación apuntada. -

HIDROGRAFÍA.

La hidrología superficial del municipio lo constituye, el Rio Choluteca como el principal Rio que baña las Aldeas de Liraquí y Arado Grande. Asimismo, se encuentran microcuenca que nacen dentro del municipio y drena unas al Rio Choluteca como los con la Microcuenca La Montañita que baña el casco urbano de nuestro Municipio y Microcuenca E l Horno de la cual extraen el agua de sus vertientes algunas aldeas y caseríos de nuestro municipio.

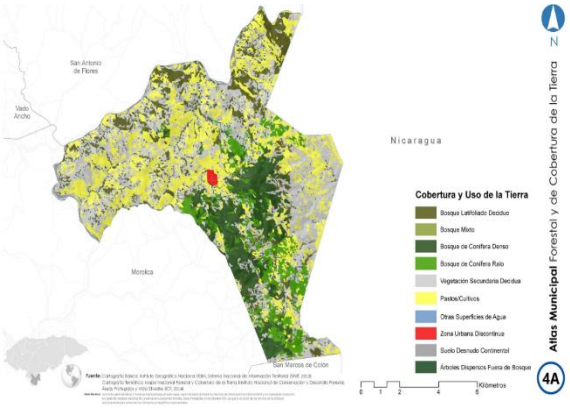

PRINCIPALES RIOS Y QUEBRADAS QUE LO CRUZAN

Además, cuenta con las siguientes quebradas y ríos:

- Quebrada de Sacare
- Quebrada Grande
- Quebrada El Zapote
- Quebrada de En medio
- Quebrada El Salto
- Quebrada La Flor
- Quebrada de la Hoja de Puerco
- Rio Choluteca

El río principal que riega este municipio por el lado Norte es el río Choluteca en una extensión de 23 a 25 Km. que sirve de línea divisoria al este con el municipio de San Antonio de Flores en el depto. de el paraíso. -
La quebrada grande es importante porque la junta de agua la utiliza para proporcionar agua al vecindario por medio de cañería. –

Red Hídrica del Municipio de Duyure.

Además de estas corrientes naturales de agua, es importante destacar que se han identificado alrededor de 50 cosechas de agua que los pequeños productores han construido, como medidas para satisfacer la demanda de agua para el ganado hay algunas explotaciones agrícolas de pequeña escala.

Distribución de cosechas de agua en el Municipio de Duyure

En cuanto a la hidrología subterránea del Municipio de Duyure, aunque no existen estudios específicos para el municipio, de acuerdo al mapa de Hidrología Subterránea realizado por el SANAA para Honduras; Duyure se encuentra sobre un Acuífero local y extensivo, pobre a moderadamente productivos. Por lo que la explotación de aguas subterráneas es factible bajo medidas de panificación para no sobre explotar el acuífero.

AREAS NATURALES DE INTERES PARA LA CONSERVACION

Este municipio no cuenta con áreas protegidas legalmente declaradas. Pero si existen áreas de microcuenca de donde extraen agua para los proyectos comunitarios que deberían buscarse mecanismos para declararse áreas productoras de agua con el fin de ir garantizando la gestión de este recurso elemental para la vida.

CLIMA

Posee un clima agradable debido a la altura y vegetación que es abundante en algunas zonas se observan dos estaciones seca y lluviosa
Temperatura máxima: Enero febrero marzo
Mes más seco: marzo
Mes Lluvioso: Mayo, octubre

TIPOS DE SUELOS

Este municipio cuenta con un relieve montañoso con una variedad de tipos de suelos las cuales son para producción y otros se utilizan como bosques a continuación se presenta la distribución de los bosques en nuestro municipio:

TIPOS DE ESTACIONES

Temperatura media es superior 20 y 26 grados centígrados. –
El régimen pluvial, prevaleciente en el municipio es el característico de la zona sur de Honduras, con una estación lluviosa que comienza de mayo a octubre, con periodos largos de sequias entre los meses de Julio a agosto, conocidos como LA CANÍCULA. El periodo seco inicia en el Mes de Noviembre y finaliza el mes de abril. La precipitación en el municipio oscila entre los 1200 a 1800 milímetros por año Temperatura media que oscila entre los 24 a los 30 grados centígrados.

1.3. CARACTERISTICAS BIOLOGICAS

ZONAS DE VIDA

De acuerdo al mapa de clasificación de zonas e vida de Honduras, según la metodología de Holdridge (1971), que se basa en temperatura media, precipitación total anuales y la altitud del lugar, para determinar la zona de vida de un sitio determinado. Se identificaron dentro del municipio las siguientes zonas de vida:

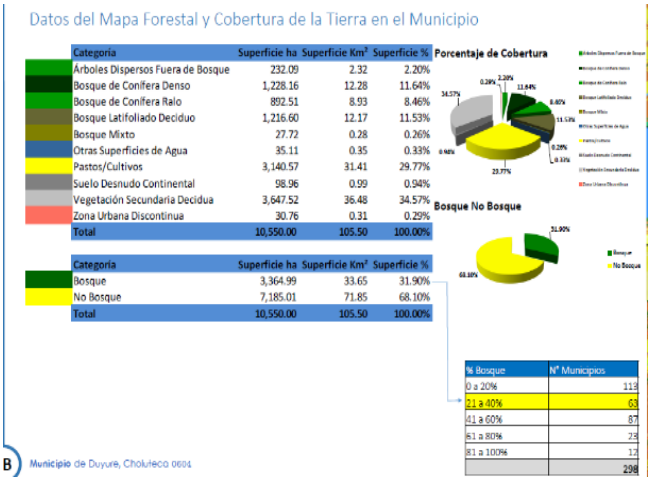
Datos del Mapa Forestal y Cobertura de la Tierra en el Municipio

Categoria	Superficie ha	Superficie Km²	Superficie %
Árboles Dispersos Fuera de Bosque	232.09	2.32	2.20%
Bosque de Conifera Denso	1,228.16	12.28	11.64%
Bosque de Conifera Ralo	892.51	8.93	8.46%
Bosque Latifoliado Deciduo	1,216.60	12.17	11.53%
Bosque Mixto	27.72	0.28	0.26%
Otras Superficies de Agua	35.11	0.35	0.33%
Pastos/Cultivos	3,140.57	31.41	29.77%
Suelo Desnudo Continental	98.96	0.99	0.94%
Vegetación Secundaria Decidua	3,647.52	36.48	34.57%
Zona Urbana Discontinua	30.76	0.31	0.29%
Total	10,550.00	105.50	100.00%

Porcentaje de Cobertura

Categoria	Superficie ha	Superficie Km²	Superficie %
Bosque	3,364.99	33.65	31.90%
No Bosque	7,185.01	71.85	68.10%
Total	10,550.00	105.50	100.00%

Bosque No Bosque

% Bosque	Nº Municipios
0 a 20%	113
21 a 40%	63
41 a 60%	87
61 a 80%	23
81 a 100%	12
	298

B) Municipio de Duyure, Cholutéca 0604

Bosque Tropical Semideciduo Mixto Submontano: Comprende áreas boscosas aún existente en el municipio es poca; sin embargo, merece brindarle la debida importancia para preservarlo este ecosistema comprende el xx% del municipio.

Sistema Agropecuario: Presenta una fuerte intervención humana, la vegetación encontrada corresponde a matorrales y bosque seco de galería. El resto de la vegetación ha sido eliminada

para establecer sistemas de producción agropecuaria. Este sistema abarca el xx% del municipio.

Bosque Húmedo Subtropical (bh-ST), comprende la vegetación de bosque de pino, roble y encino, como especies de árboles predominantes. Se caracteriza por presentar temperaturas medias anuales entre 18-24 ºC y una precipitación anual entre 1,000 y 2,000 mm.

Bosque Seco Subtropical (bs-ST): Esta zona se ubica en la parte baja del municipio, aledañas a la rivera del Rio Choluteca. Se caracteriza por una precipitación anual entre 500 y 1,000 milímetros y temperaturas promedios por encima de los 24 °C durante todo el año.

COMUNIDADES Y ESPECIES DE FAUNA

La vegetación del municipio no ha sido estudiada en detalle, Sin embargo, en base a la información recabada en giras de campo, observaciones directas y consultas con informantes claves, en el municipio se encuentra vegetación de pino y roble principalmente en la parte alta del municipio que comprende las aldeas de El Horno, Tierras Coloradas y parte de Duyure Centro. En la parte baja en las aldeas de Liraquí, Arado Grande, Carrizal Prieto, se encuentra principalmente vegetación secundaria características del bosque seco, como ser Guanacaste, Carreto, carbón, guácimo, Sálamo, Cortez, Tigüilote, Indio Desnudo, entre otras.

COMUNIDADES Y ESPECIES DE FAUNA

Según reportes proporcionados por habitantes de las comunidades, dentro de los límites del municipio de Duyure se puede encontrar fauna como:

Mamíferos: Según los reportes que hacen pobladores locales se han observado especies de mamíferos como: Venado Cola Blanca, Tacuazín o Guasalo, zorrillos, piteros, mapaches, pizotes Coyote, onzas.

Aves: Las aves presenta la mayor diversidad biológica ya que es más fácil su observación, encontrándose especies típicas de los bosques secos como: el pijuil, gavilán cola roja, el alma de perro o corre camino, zorzales, Taragones, el Guaracaca y otras especies de las cuales se puede disfrutar de su cantar y su impresionante belleza.

Reptiles y anfibios: La herpetofauna se reportaron especies como: Sapos, Salamandras, Ranas (diversas especies), Tortuga de rio, Garrobo, Iguana, Pichete y Lagartijas.

PRINCIPALES CULTIVOS DE LA ZONA

Uno de los cultivos más predominantes en nuestro municipio es el maíz que es el sustento de todos los hogares y que forma parte de nuestra nutrición, además el cultivo de frijoles como alimento diario de nuestros pobladores acompañado de tortillas de maíz. El cultivo de maicillo que sirve como emergencia para algunos hogares en tiempo de escases de maíz en algunas familias es de uso diario debido por su nutrición.

También en algunos hogares se cultiva la Piña, aguacate, caña, cacahuate, yuca, camote, papaya tamarindo, naranjas, jocotes, bananos, café, mangos entre otras.

PLANTAS COMESTIBLES Y MEDICINALES

El izote, madreado, la yuca, chichicaste, caña y el coyol son algunas plantas identificadas por algunos pobladores las que pueden servir como alimento en necesidades extremas como se vivió en muchísimos años atrás.

Entre las medicinales tenemos hoja blanca, ciguapate, ruda, mango, guayabo, cola de caballo, apasote, quina, uruzul, hierva buena, naranja agria, jengibre, clavo de olor, caña fistula, menta, limón, contra hierva, marañón, sábila entre otras las cuales combaten diferentes enfermedades como diarreas dolores de estómago, gripes y muchas más.

1.4. CARACTERISTICAS SOCIALES

MANIFESTACION DE RELACIONES SOCIALES ENTRE LOS POBLADORES

La relación entre los habitantes de este municipio es muy satisfactoria ya que hay macha armonía en todo el municipio siempre no faltando algunos pequeños problemas familiares o los más famosos y conocidos pleitos de bolos, pero con pronta solución es más predominante la armonía además cuenta con algo que es importante y es compartir lo que se produce o se cocina siendo un pueblo de paz y tranquilidad.

FORMAS DE ORGANIZACION

En cuanto al sistema organizativo Duyure cuenta con patronatos, directivas de padres de familia en los centros educativos juntas de aguas sectoriales, cajas rurales, grupos campesinos como ser Nueva Lucha Los Planes y Grupo campesino CANDELARIA y asociaciones de ganaderos. En cuanto a tradiciones tiene una feria patronal en honor a la Virgen de Candelaria siendo el día 2 de enero de cada año celebrándose con misas en su honor.

Tradicionalmente se organizan campeonatos de futbol participando equipos de las aldeas y caseríos del municipio y algunos invitados especiales, siendo los grandes contrincantes o clásicos los clubes deportivos de CANDELARIA, MUNICIPAL, PASIFICO y LIRAQUI los cuales tienen el poderío de mantener un nivel futbolístico dando realces e impresiones al público presente.

El cerro del Mitre es unos de los sitios atractivos en cuanto al sistema arqueológico ya que en él han elaborado estudios para poder determinar qué tipo de civilización pudo haber existido en dicho lugar, así como también el tamarindo que cuenta con información muy importante en cuanto al tema se refiere.

VALORES

Los valores que predominan en el municipio son los centros educativos donde se forman jóvenes niños y adultos también las iglesias que predominan en la zona como los valores con mayor existencia en nuestro municipio.

GRUPOS ETNICOS EXISTENTES

No hay grupos étnicos existentes en el municipio por la que no se cuenta con información debida de ellos, en el casco urbano de podría contar con personas que hayan pertenecido en alguna etnia, pero no se toma como grupo.

PATRIMONIO ARQUEOLOGICO Y LINGUISTICO

Duyure un municipio ubicado al sur de Honduras al norte del departamento de Choluteca con una historia arqueológica que descubrir ya que se han hecho estudios técnicos en diferentes zonas encontrando utensilios de barro que datan aproximadamente de 1500 años de antigüedad, abarcando un área aproximada de 100 manzanas. " zona en estudio."

En el término lingüístico no se manejan datos ya que estamos hablando de muchos años de antigüedad solo se manejan datos desde 1822.

PRINCIPALES RELIGIONES

Las principales que rigen nuestro municipio son la católica y la Evangélica.

La iglesia católica cuenta con un templo con muchos años de antigüedad siendo la primera que se fundó en el municipio manteniendo algunas costumbres como procesiones u otras que se realizan en el transcurso del año temiendo una membrecía amplia en el municipio.

Mientras tanto la iglesia evangélica se divide en denominaciones con la BAUTISTA, con su respectiva doctrina también los pentecostés estas antes mencionadas se distribuyen por el municipio en aldeas y caseríos estas también se acoplan a el modernismo en las alabanzas con una juventud que impresionan a los miembros de ellas u sus visitantes.

FORMAS DE RECREACION

Unas de las formas de recreación de los pobladores es el Wifi que le sirve para navegar por internet y comunicarse con sus familias a larga distancia también se crean campeonatos de futbol en temporada de verano con una durabilidad aproximada de cuatro meses, el juego de billar es otra forma de recreación para algunos retirados de los deportes, otros que lo practican desde hace años.

Las corridas de toros son atractivos para los locatarios y también visitantes de municipios aledaños acompañadas por fiestas bailables después del evento.

Otros asisten a las iglesias tanto evangélicas y católicas para aprender de la santa biblia otros para compartirla, así como esta lo antes descrito así se recrea nuestra población.

JUEGOS TRADICIONALES

Algunos de los juegos tradicionales de nuestro municipio son mables, baile de trompos, rayuela como la muñeca y cuadros, cuerda, enchute este es elaborado de

un jícaro, zancos, escondite, libre y futbol que ha venido desarrollándose durante varias décadas guardando hasta historias recordadas por muchos.

PRINCIPALES CELEBRACIONES PATRONALES Y DE OTRA INDOLE

Celebración de la feria patronal en honor a la virgen de Candelaria, semana Santa donde los balnearios son el primer atractivo, el día del Padre y el día de la madre celebradas en la fecha estipulada, el quince de septiembre como celebración de la independencia de nuestro país Honduras, la semana Morazanica, la coronación de los muertos tanto como adultos y niños en años anteriores se celebraba la mini feria como atractivo del municipio y en ella las exposiciones artesanales de nuestro municipio también se celebra la navidad en familia estos son unos de los momentos felices ya que en estas fechas las familia se unifican.

INSTITUCIONALIDAD E INVERCION PARA EL DESARROLLO

2.1 DESEMPEÑO MUNICIPAL

En el municipio de Duyure la Municipalidad se desarrolla en varias vías en ellas están la estructura interna trabajando con 16 personas en las diferentes áreas ejemplo: Administración Tributaria, Catastro, Tesorería, Secretaria, U.M.A., Juzgado de Policía, Oficina municipal de la mujer, Oficina municipal de la niñez, CEDESAN, Conserje, Vigilante, Conductor, Parqueros para la participación pública; cabildos abiertos, juntas comunales etc., y la última hacia el sector social contando con algunas instituciones gubernamentales y las organizaciones no gubernamentales. –

ESTRUCTURA ORGANIZATIVA

ORGANIGRAMA DE LA MUNICIPALIDAD DE DUYURE CHOLUTECA

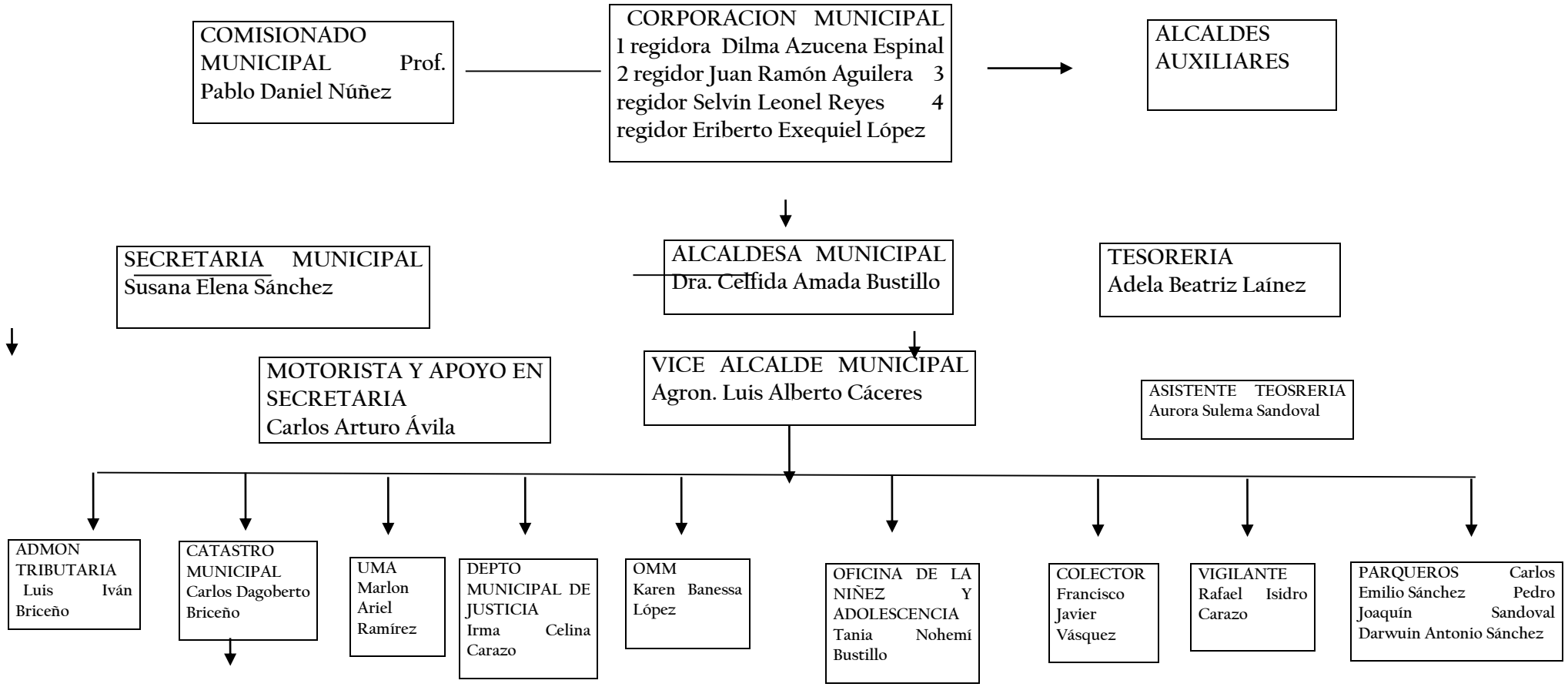

ASISTENTES CATASTRO MUNICIPAL
Wilmer Elías Cárcamo

La municipalidad cuenta con la oficina de la Unidad Municipal Ambiental, por la cual, se da cobertura al manejo de bosques, fuentes de agua y áreas protegidas; a la ves brindar permisos para cortar árboles y otras actividades relacionadas.

La municipalidad cumple con su finalidad de trabajar por la población creando proyectos de acuerdo a la necesidad que presenten dichos sectores ya sean sociales, de educacionales, de salud, viales o infraestructura.
La población del Municipio de Duyure, hombres, mujeres, niños, niñas y jóvenes, sin distingos de ningún tipo, gozaran de mejores condiciones de salud, más y mejor educación, infraestructura vial, social y recreativa, vivienda digna con servicios básicos adecuados y un Gobierno Municipal eficiente y transparente que lidera y gestiona el proceso de desarrollo productivo sostenible, haciendo uso y manejo adecuado de los recursos naturales con enfoque de ordenamiento territorial, creando las condiciones para incentivar el liderazgo humano del municipio con especial énfasis en la población joven.

Construir un municipio modelo de desarrollo con la partición activa de los habitantes y el apoyo del gobierno local e instituciones públicas y privadas. Comprometiéndonos al uso adecuado de los recursos naturales, recursos financieros y humanos del municipio para una eficiente gestión municipal involucrando las organizaciones comunitarias, fomentando a través de las mimas, valores culturales, cívicos, sociales y espirituales.

2.2 PRESENCIA INSTITUCIONAL EN EL MUNICIPIO

1. Mancomunidad de municipios (MAMBOCAURE), apoya al municipio en formulación y elaboración de perfiles de proyecto, además el seguimiento a los mismos.
2. Alianza Del Corredor Seco (PROSASUR), apoyo al municipio en seguridad alimentaria.
3. Policía Nacional que es la encargada de brindarle seguridad a todo el municipio.
4. Ejército Nacional al igual que la policía brindan seguridad al municipio y el resguardo de los bosques.
5. Secretaria de Agricultura y Ganadería (SAG)
6. Programa de desarrollo rural sostenible para la región sur (EmprendeSur), brindando apoyo a los pequeños emprendedores, cajas rurales, asociaciones y donación de eco fogones de a las personas más necesitadas.
7. Secretaria de Gobernación Justicia y Descentralización (SGJD), brindando el apoyo para la formulación de planes de desarrollo Municipales.

En el municipio de Duyure existen también diferentes instituciones gubernamentales ya estables las cuales son: Registro Nacional de las Personas (RNP), dirección de

la niñez adolescencia y familia DINAF, el Juzgado de paz, Secretaria de Salud, la Dirección distrital de educación y la municipalidad.

2.3 SOCIEDAD CIVIL

EDUCACIÓN

Sociedad de Padres de Familia "Escuela Presentación Centeno":

- Presidente: Reyna Suyapa Ponce
- Vice-Presidente: Tania Nohemí Bustillo
- Secretaria: Adilia María Briceño
- Tesorera: Dunia Lizeth Martínez
- Fiscal: José Benito Vásquez
- Vocal 1: Santos Macario Izaguirre
- Vocal 2: José Exequiel Rivera
- Vocal 3: Héctor Rene Ramírez
- Vocal 4: Nely Suyapa Pozo

Sociedad de Padres de Familia "Kínder Carmen Arias de Polanco":
Presidente: Telma Lizeth Jiménez

- Vice-Presidente: Rosalba del Carmen Hernández
- Secretario: Ángel Enrique Bustillo
- Tesorero: Jorge Arnulfo Cáceres
- Fiscal: Carmen Orfilia Mendoza
- Vocal 1: Ana Lilian Sánchez
- Vocal 2: Karen Vanessa López

Consejo Escolar de Desarrollo (C.E.D)

- Presidente: Selvin Leonel Reyes
- Vice-Presidente: Ruth Uvili Centeno
- Secretaria: Carla Yadira Flores
- Tesorero: José Alberto Zúñiga
- Fiscal: Ana Argentina Olivera
- Vocal 1: Policarpo Nery Vásquez
- Vocal 2: Ana Lucia Soriano
- Vocal 3: Yohana María Ponce
- Vocal 4: Roxana Judith Aguilera
- Vocal 5: Carlos Onan Castellanos

Consejo General de Profesores:

- Presidente: Selvin Leonel Reyes
- Vice-Presidente: Ruth Uvili Centeno
- Secretaria: Carla Yadira Flores
- Tesorera: Karla Suyapa Ponce
- Fiscal: Fany Esther Cárcamo

Directiva de Padres De Familia "Instituto José Ángel Cáceres".

- Presidente: Luis Alberto Cáceres
- Vice-Presidente: José Alberto Zúñiga
- Secretaria: Fany Esther Cárcamo
- Tesorera: Karla Suyapa Ponce
- Fiscal: Carmen Orfilia Mendoza
- Vocal 1: Dilma Mercedes Ponce
- Vocal 2: Cinthia Melissa Gómez
- Vocal 3: Heriberto Ezequiel Lopez
- Vocal 4: Wendy Judith Mejia

COORDINADORES

- Asuntos Pedagógicos:
  - William Anael González
  - Ana Lucia Soriano
- Cívico – Culturales: Yohana María Ponce
  - María Mercedes Palma
- Ambiente:
  - Marlen Suyapa Espinal
  - Numidia Rosibel Centeno
- Deportes:
  - Cinthia Paola Alvarenga
  - Miriam Elizabeth Lago

COORDINADORES ACADEMICOS

Jornada Matutina:

- Ana Lucia Soriano

Jornada Vespertina:

- Fany Esther Cárcamo

Directiva Escuela "Álvaro Contreras" de Carrizal Prieto

- Presidente: Gloria Marina Flores.

Directiva Escuela "Dionisio de Herrera" de Tierras Coloradas

- Presidente: Reyna Isabel Dávila.
- Vice-Presidente: José Alexis Sánchez.
- Secretario: Marció Elías Sánchez.
- Tesorero: José Benito Espinoza.
- Fiscal: Roxana Núñez.
- Vocal 1: Melvin Neptali Núñez.
- Vocal 2: Diana Isabel Olivera.

Directiva Kínder "Prof.; Pablo Daniel Núñez" de Tierras Coloradas

- Vice-Presidente: Julio Antonio Flores.
- Secretaria: Arcelia del Carmen Vásquez.
- Tesorera: Carmen María Sánchez.
- Fiscal: Jorge Primitivo Aguilar
- Vocal 1: María de la Cruz Aguilera
- Vocal 2: Delio Arnulfo Olivera

Directiva Kínder "Marcelino Calderón" de Carrizal Prieto

- Presidenta: Greisy Waleska Gálvez
- Vice-Presidente: Norma Janeth González.
- Secretario: Margarita Isabel Olivera.
- Tesorero: Angélica Celenia Palma.
- Fiscal: Imara del Carmen Espinoza.
- Vocal 1: Guadalupe del Carmen Flores.
- Vocal 2: Mirian Antonia Sánchez.
- Presidente: Norma Ondina Espinoza.
- Vice-Presidente: Maurilia Sánchez.
- Secretaria: Mary Cruz Sánchez.
- Tesorera: Girma Emilia Guzmán
- Fiscal: Anita Herrera Sánchez.
- Vocal 1: Yuri Mabel Hernández.
- Vocal 2: Blacina Pérez.

Directiva Escuela "LEMPIRA" de ALTO PINO

- Presidente: Yeymi Idalia Cerritos.

- Vice-Presidente: Leyda Azucena Martínez.
- Secretario(a): Delma Angelina Núñez.
- Tesorero: Medarda M. Herrera.
- Fiscal: Yorlen del Carmen Moncada.
- Vocal 1: Dina Luz Herrera.
- Vocal 2: Delmi Suyapa Núñez.

Directiva "Escuela Francisco Morazán" de LIRAQUI

- Presidenta: Karla Sulema Umanzor Olivera.
- Vice-Presidenta: María del Carmen Solórzano.
- Secretaria: Delsy Azucena Contreras Domínguez.
- Tesorera: Dilcia Núñez Moncada.
- Fiscal: Lucas Vásquez Hernández.
- Vocal 1: Fredy Antonio Hernández Núñez.
- Vocal 2: Luisa Marilú Núñez Aguilera.

Directiva Jardín de Niños "Maurilia Aguilera de Moncada" de LIRAQUI

- Presidenta: Yeni Yamileth Martínez Núñez.
- Vice-Presidenta: Darlin Ivania Vásquez Umanzor.
- Secretaria: Glenda Isabel Hernández Umanzor.
- Tesorera: Keylin Damaris Umanzor Sánchez.
- Fiscal: Adán Vásquez Umanzor.
- Vocal 1: Fátima Lizeth Briceño Mendoza.
- Vocal 2: Fidelia del Carmen Sánchez Lagos.

Directiva Escuela "Juan Ramón Molina" de APASUPO

- Presidente: Joel Briceño.
- Vice-Presidente: Isaura María Vásquez.
- Secretaria: Evangelina Padilla.
- Tesorero: Francisco Avelares.
- Fiscal: Jorge Roberto Mendoza.
- Vocal 1: Griselda Idalia López.
- Vocal 2: Gabriel Mendoza.

Directiva Escuela "El CHILAMATE" de EL CHILAMATE

- Presidente: Héctor Iván Baquedano.
- Vice-Presidente: Delfin Baquedano.
- Secretaria: Gilma Catalina Sánchez.
- Tesorera: María de Lourdes Vásquez.
- Fiscal: Yolanda Sánchez.
- Vocal: Any Sarahi López.

Sociedad de Padres de Familia "Escuela Pedro Nufio "de San Lorenzo

- Presidente(a) Gladys Argentina Mercado
- Vice—Presidente: Noé Adalberto Briceño
- Secretario: Alejos Vásquez Calix
- Tesorero(a): Ana Cristina Ávila
- Fiscal: Eda Argentina Sánchez
- Vocal 1: María Romelia Herrera
- Vocal 2: Nolberta Lidia Gómez

Consejo Escolar de Desarrollo (C.E.D) San Lorenzo

- Presidente: Daniel Alonso Herrera

- Vice—Presidente: Gladys Argentina
- Secretario(a): Nolberta Lidia Gómez
- Tesorera: Ana Cristina Ávila
- Fiscal: Abrahán Jahir Mercado

Directiva Escuela Los Planes

- Presidente: Mario Rolando Vázquez.
- Vice-Presidente: Vilma Leticia Sánchez.
- Fiscal: Gladys Aracely Sánchez.
- Secretario: Mariana del Carmen Valladares.
- Tesorero: Luis Alberto Moncada.
- Vocal 1: Edita Baquedano.
- Vocal 2: Sandra Aracely Flores.

Directiva C.C.E.P.R.E.B Dalsy Briceño

- Presidente: Deylin Yissel Martínez.
- Vice- Presidente: Maira Suyapa Pozo.
- Secretario: Silvia Mabel Núñez.
- Tesorero: Griselda del Carmen Vázquez.
- Fiscal: Blanca Yanely Sánchez.
- Vocal 1: Margia Patricia Moncada.
- Vocal 2: Marta Yesenia Martínez.

Directiva Escuela del Horno "José Trinidad Reyes"

- Presidente: Erick Mauricio Rodríguez.
- Vice- Presidente: Elsa Ondina Escalante.
- Secretario: Renato López Núñez
- Tesorero: Marilú del Carmen Barrientos.
- Fiscal: José Edilberto López.
- Vocal 1: Ivis Alex Flores.
- Vocal 2: Fany Rosmeri Aguilar.

Directiva Kínder "Gil Esteban Sandoval"

- Presidente: Elsa Ondina Santander.
- Vice-Presidente: Gloria Lorena Ordoñez.
- Secretario: Maira Yamileth Núñez.
- Tesorero: Nolvia Patricia Aguilar.
- Fiscal: María Rosario Vásquez.
- Vocal 1: Nidia Yaneth Ordoñez
- Vocal 2: Enma Emilia Moncada.

La sociedad educativa organizada tiene como función velar por el bienestar educativo al igual el fortalecimiento a través de comités educativos establecidos por una sociedad que pretende erradicar los niveles de analfabetismo a nivel municipal al igual mantener enlaces sectoriales educativos.

AGUA Y SANEAMIENTO

JUNTA DE AGUA" ALDEA DE CARRIZAL PRIETO"

- Presidente: Juan Pablo Pastrana
- Vice—Presidente: José Reynaldo Olivera
- Secretaria: Nicolasa Ponce
- Tesorera: Ondina del Carmen Gonzales
- Fiscal: Jorge Gonzales
- Vocal 1: Marvin Rene Flores
- Vocal 2: Delio Arnulfo Olivera

JUNTA DE AGUA DULCE "ALDEA DE TIERRAS COLORADAS"

- Presidente: Luis Emilio Sánchez
- Secretario: Manuel Arturo Pozo
- Tesorero: Melvin Neptali Núñez Gonzales
- Fiscal: Anita Herrera
- Vocal 1: Santos Inés Espinoza
-

JUNTA DE AGUA SALADA" ALDEA DE TIERRAS COLORADAS"

- Presidente: Luis Alonso Espinoza
- Secretario: Santos Isidoro Sánchez
- Tesorera: Gregoria de Jesús Gonzales
- Fiscal: Jackson Noel Peña

JUNTA DE AGUA "ALDEA DE LIRAQUI"

- Presidente: José Manuel Núñez
- Secretario: Melvin Antonio Martínez
- Tesorero: Lucas Vásquez
- Fiscal: José Miguel Martínez
- Vocal 1: Santos Pedro Rodríguez

JUNTA DE AGUA "ALDEA EL HORNO "

- Presidente: Santos Gabriel López
- Vice—Presidente: Renato López
- Secretaria: Marilú del Carmen Barrientos
- Tesorero: Juan Carlos Ordoñez
- Fiscal: Vilma Azucena Escalante
- Vocal 1: Rosario Pozo

Su función es buscar soluciones que afectan nuestra población en uno de los temas importantes como lo es agua y saneamiento. Además, buscar estrategias que sirvan para la implementación de nuevos sistemas de agua potable con la capacidad de gestión y ejecución.

CAJAS RURALES

Caja Rural de Ahorro y Crédito Duyure Centro

- Presidente: Jaime Mauricio Rodríguez
- Vice-Presidente: Santos Marín Solórzano
- Secretario: Wilmer Elías Cárcamo
- Tesorero: Félix Benjamín González
- Vocal: Santos Leodegario Cárcamo

Caja Rural "Aldea De Carrizal Prieto"

- Presidente: Delio Arnulfo Olivera
- Secretario: Yeni Maciel Pastrana
- Tesorero: José Alonso Pastrana
- Fiscal: José Donato Olivera
- Vocal 1: Hipólito Pastrana
- Vocal 2: José Ovidio Olivera

Caja Rural" Aldea De Tierras Coloradas"

- Presidente: Anita Herrera
- Secretario: Santos Venancio Sánchez
- Tesorero: Bairon Josué Cruz Gonzales
- Vocal 1: Manuel Arturo Pozo

CAJA RURAL "ALDEA EL HORNO

- Presidente: Melvin Roberto López
- Secretario: Juan Carlos Ordoñez
- Tesorero: Dulce Magali Bonilla
- Vocal 1: Manuel Adán Escalante

Su función es fortalecer la economía a través de proyectos agrícolas y no agrícolas mejorando los niveles de vida a sus socios y partículas ya que se sirven del capital productivo y económico.

CLUB DEPORTIVOS

Directiva Equipo de Futbol "MUNICIPAL"

- Presidente: Manuel Mendoza
- Vice-President: Selvin Leonel Reyes
- Secretario: Fabricio Ponce
- Tesorero: Víctor Leonel Sánchez
- Fiscal: Alan Solórzano
- Vocal 1: Noel Alfredo Cáceres
- Vocal 2: Edbin Isaac Sánchez Flores
- Vocal 3: Roque Arnoldo Cáceres

Directiva Equipo de Futbol "BELLA VISTA"

- Presidente: Mariel Mercado
- Tesorero: Juan Francisco Gutiérrez
- Secretario: Nelson Herrera
- Fiscal: Cristino Escalante

Directiva Equipo de Futbol "CANDELARIA"

- Presidente: Román Fabricio Ponce.
- Vice-Presidente: Leopoldo Zelaya.
- Secretaria: Alexa Guevara.
- Tesorero: Carlos Corrales.
- Fiscal: Ricardo Bustillo.
- Vocal 1: Mauricio Sánchez

Su actividad principal es llevar un control de las actividades deportivas, el cual se utiliza para apartar a la juventud de las drogas y el alcohol enfocándolos en el desarrollo futbolístico alcanzando grandes metas y exigiéndoles el máximo del desempeño de los jugadores.

COMITÉ DE MEDIO AMBIENTE

Comité De Medio Ambiente "Aldea De Liraqui"

- Presidente: Santos Pedro Rodríguez
- Secretaria: Glenda Isabel Hernández
- Tesorero: Segundo Umanzor
- Fiscal: José Miguel Martínez
- Voca1: Ronaldo Rodríguez

Su finalidad es brindar el cuidado de su mejor potencial que es el medio ambiente tratando de aplicar sanciones a los que se desvíen de las actividades señaladas a seguir

PATRONATOS

PATRONATO "ALDEA DE CARRIZAL PRIETO"

- Presidente: Arnulfo Avidail Ramírez
- Secretario: Alejandro David Pastrana
- Tesorera: Ondina del Carmen Gonzales
- Fiscal: Nicolasa Ponce
- Vocal1: José Armando Pastrana

PATRONATO "ALDEA DE TIERRAS COLORADAS"

- Presidente: José Benito Espinoza
- Vice—Presidente: Luis Emilio Sánchez
- Secretario: Bairon Josué Cruz Gonzales
- Tesorera: Reina Isabel Dávila
- Fiscal: Santos Venancio Sánchez
- Vocal 1: Gregoria de Jesús Gonzales
- Vocal 2: Anita Herrera

PATRONATO DE DUYURE CENTRO

- Presidente: Carlos Roberto Corrales
- Vice-Presidente: Dalsy María Briceño
- Secretario(a): Dunia Lizeth Martínez
- Tesorero(a): Noel Alfredo Cáceres
- Fiscal: Reyna Suyapa Ponce

- Vocal 1: Alan Fernando Solórzano
- Vocal 2: Selvin Leonel Reyes
- Vocal 3: Wilian Anael González
- Vocal 4: Marta Emilia Aguilera Sánchez
- Vocal 5: Luis Iván Briceño Cáceres

PATRONATO DE EL HORNO

- Presidente: Edilberto López
- Vicepresidente: Renato López
- Secretaria: Lorena Ordoñez
- Tesorera: Rosa Adilia Arriola
- Fiscal: Erick Mauricio Rodríguez
- Vocal 1: Ivis Alex Flores
- Vocal 2: Santos Efraín Núñez
- Vocal3: Doris Liliana Ordoñez
- Vocal4: Juan Carlos Ordoñez
- Vocal5: Santos German Núñez

PATRONATO DE LOS PLANES, AGUA BARROSA Y EL ARADO

- Presidente: Miguel Joaquín Vásquez
- Vicepresidente: Fernando Martínez
- Secretario: Juan Ramón Núñez
- Tesorera: Martha Alicia Montoya
- Fiscal: Nahúm Figueroa
- Vocal 1: José Alberto Vásquez
- Vocal2: Ángel Enrique Bustillo
- Vocal3: Vilma Leticia Sánchez
- Vocal4: Deili Yisel Martínez
- Vocal5: Darwin Josué Núñez

PATRONATO DE ALTO PINO

- Presidente: Fidel Antonio Herrera
- Vicepresidente: Medarda Herrera
- Secretario(a): Pablo Daniel Sánchez
- Fiscal: Carlos Roberto Montano
- Vocal l: Adán Sánchez
- Vocal ll: Dina Luz Olivera
- Vocal lll: Marta Vásquez

PATRONATO DE ARADO GRANDE

- Presidente: Julián Briceño Sánchez
- Vicepresidente: Héctor Iván Baquedano
- Secretario: Luis Natanael Vásquez
- Tesorero: Donaldo Antonio Briceño
- Fiscal: Alejos Vásquez
- Vocal I: Santos Marvin Sánchez
- Vocal II: Gladis Argentina Mercado
- Vocal III: María Magdalena García
- Vocal IV: Francisco Avelares
- Vocal V: Delfin Baquedano

PATRONATO DE LIRAQUI

- Elvin Mariano Vásquez
- Luisa Amanda Moncada
- Irma Yasenia Núñez
- Delsy Azucena Contreras
- Isidro Umanzor Aguilera
- Glenda Isabel Hernández
- Fidelia Del Carmen Sánchez
- José German Núñez
- Gil Adán Hernández
- Elva Esperanza Moncada

Los patronatos son un ente de gestión y ejecución de proyectos enfocados en el desarrollo comunitario con una función de micro gobierno con una función de servir a los miembros de su jurisdicción.

IGLESIAS DUYURE:
IGLESIA CATOLICA: Martha Aguilera
IGLESIA BAUTISTA JESUS DE NAZARETH: Santiago Colindres
IGLESIA MOVIMIENTO MISIONERO MUNDIAL: Deybi Baner Rodríguez
IGLESIA MISION LAZARO: Jarvin Corrales
IGLESIAS LIRAQUI:
IGLESIA GRACIA: Santos López
IGLESIA VINO NUEVO: Eva Núñez
IGLESIA JESUS SOLO: Oscar Umanzor
IGLESIAS CARRIZAL PRIETO:
IGLESIA BAUTISTA BIEN AVENTURADA: Fredy Centeno
IGLESIA CATOLICA: Daysi Marina Pastrana
IGLESIAS LOS PLANES:
IGLESIA MONTE DE FE: Fredy Sánchez
IGLESIAS TIERRAS COLORADAS:
IGLESIA EMANUEL: Exequiel Rivera
IGLESIA CATOLICA: José Benito Espinoza

Brindar una esperanza de paz y salvación a todo el mundo además apoya a los grupos organizados que buscan el bienestar.

GRUPOS ORGANIZADOS EN SEGURIDAD CIUDADANA

AUXILIARES:

- EL HORNO: Santos German Núñez
- LIRAQUI: José Danilo Sánchez
- ALTO PINO: Juan Ponce
- ARADO GRANDE: Daniel Herrera
- TIERRAS COLORADAS: Marció Elia Sánchez

FACILITADORES JUDICIALES

- CARRIZAL PRIETO: Arnulfo Avidail Ramírez
- EL HORNO: Renato López Núñez
- ALTO PINO: Noé Sánchez Flores
- LOS PLANES: Miguel Joaquín Vásquez
- ARADO GRANDE: Héctor Iván Baquedano
- TIERRAS COLORADAS: José Benito Espinoza

Su función es brindar confianza en las comunidades en el tema de seguridad denunciando anomalías de personas infractoras de la ley. Estas personas son capacitadas en esta área con un servicio voluntario sin goce de sueldo.

2.4 INVERSION SOCIAL

A continuación, se detalla en estos cuadros la inversión social dependiendo de acuerdo a los sectores en nuestro municipio de acuerdo a la municipalidad:

No.	Nombre del Proyecto	Ubicación	Nº Fondo de Financiamiento	Fuente de Financiamiento	Código Presupuestario	Presupuesto Anual Aprobado	Modificaciones			Presupuesto Definitivo	Fondos Utilizados					Presupuesto Ejecutado	(%) Ejecutado	Monto Pendiente de Ejecución	(%) Pendiente de Ejecución	En Proceso/ Terminado	Observaciones
							Ampliaciones	Disminuciones	Traspaso de menos		Propios	Préstamos	Transferencias	ERP	Otros						
1	Mejoramiento de Viviendas	Casco Urbano de Duyure	12	12	752	0.00	0.00	0.00	2,313.50	0.00	2,313.50	0.00	0.00	2,313.50	0.00	0.00	2,313.50	100.00%	0.00	0.00%	TERMINADO	
2	Mantenimiento Sistema de Agua Potable	Casco Urbano	12	12	464	0.00	0.00	0.00	1,350.00	0.00	1,350.00	0.00	0.00	1,350.00	0.00	0.00	1,350.00	100.00%	0.00	0.00%	TERMINADO	
3	Mejoras en el Parque Municipal	Duyure	12	12	752	0.00	0.00	0.00	3,476.98	0.00	3,476.98	0.00	0.00	3,476.98	0.00	0.00	3,476.98	100.00%	0.00	0.00%	TERMINADO	
4	Reparación de la Escuela Juan Ramón Molina	Caserío de Apasupo Aldea Arado Grande.	12	12	461	0.00	0.00	0.00	70,550.05	0.00	70,550.05	0.00	0.00	70,550.05	0.00	0.00	70,550.05	100.00%	0.00	0.00%	EN PROCESO	
5	Continuación Construcción Escuela Francisco Morazán	Liraquí	12	12	461	0.00	0.00	0.00	111,219.11	0.00	111,219.11	0.00	0.00	111,219.11	0.00	0.00	111,219.11	100.00%	0.00	0.00%	TERMINADO	
6	Continuación Construcción de Sistema de Alcantarillado Sanitario	Casco Urbano de Duyure	12	12	465	1076,924.30	0.00	0.00	0.00	813,855.10	263,069.20	0.00	0.00	263,069.20	0.00	0.00	263,069.20	100.00%	0.00	0.00%	EN PROCESO	
7	Mantenimiento de Alcantarillado Sanitario	Casco Urbano de Duyure	12	12	465	0.00	0.00	0.00	17,555.00	0.00	17,555.00	0.00	0.00	17,555.00	0.00	0.00	17,555.00	100.00%	0.00	0.00%	TERMINADO	
8	Mejoramiento de Viviendas	Casco Urbano de Duyure	12	12	463	83,333.33	0.00	0.00	87,331.55	63,509.38	107,155.50	0.00	0.00	87,331.55	0.00	0.00	87,331.55	81.00%	19,823.95	18.00%	EN PROCESO	
9	Mejoramiento de Viviendas	Aldea el Horno	12	12	463	0.00	0.00	0.00	46,968.33	0.00	46,968.33	0.00	0.00	46,968.33	0.00	0.00	46,968.33	100.00%	0.00	0.00%	EN PROCESO	
10	Mejoramiento de Viviendas	Aldea de Tierras Coloradas	12	12	463	83,333.34	0.00	0.00	0.00	0.00	83,333.34	0.00	0.00	34,653.34	0.00	0.00	34,653.34	41.00%	48,680.00	58.00%	EN PROCESO	
11	Mejoramiento de Viviendas	Aldea Arado Grande	12	12	463	0.00	0.00	0.00	33,528.34	0.00	33,528.34	0.00	0.00	33,528.34	0.00	0.00	33,528.34	100.00%	0.00	0.00%	EN PROCESO	
12	Mejoramiento de Viviendas	Aldea Liraquí	12	12	463	83,333.33	0.00	0.00	0.00	0.00	83,333.33	0.00	0.00	33,028.34	0.00	0.00	33,028.34	39.00%	50,304.99	60.00%	EN PROCESO	
13	Mejoramiento de Viviendas	Aldea Carrizal Prieto	12	12	463	83,333.34	0.00	0.00	0.00	0.00	83,333.34	0.00	0.00	33,028.33	0.00	0.00	33,028.33	39.00%	50,305.01	60.00%	EN PROCESO	

14	Mejoramiento de Viviendas	Caserío de Apasupo Aldea Arado Grande	12	12	463	83,333.33	0.00	0.00	0.00	0.00	83,333.33	0.00	0.00	0.00	0.00	0.00	0.00	0.00%	83,333.33	100.00%	NO SE EJECUTO	
15	Mejoramiento de Viviendas	Los Planes Aldea El Horno	12	12	463	83,333.33	0.00	0.00	0.00	0.00	83,333.33	0.00	0.00	0.00	0.00	0.00	0.00	0.00%	83,333.33	100.00%	NO SE EJECUTO	
16	Mejoras en el Comedor Infantil	Duyure Centro	12	12	461	0.00	0.00	0.00	26,571.83	0.00	26,571.83	0.00	0.00	26,571.83	0.00	0.00	26,571.83	100.00%	0.00	0.00%	TERMINADO	
17	Mejoramiento del Centro Social Duyure	Duyure Centro	12	12	461	255,000.00	0.00	0.00	0.00	255,000.00	0.00	0.00	0.00	0.00	0.00	0.00	0.00	100.00%	0.00	100.00%	NO SE EJECUTO	
18	Mejoramiento de Centro Social	Los Planes Aldea El Horno	12	12	461	100,000.00	0.00	0.00	0.00	100,000.00	0.00	0.00	0.00	0.00	0.00	0.00	0.00	100.00%	0.00	100.00%	NO SE EJECUTO	
19	Mejoramiento de Centro Social	Liraqui	12	12	461	200,000.00	0.00	0.00	0.00	200,000.00	0.00	0.00	0.00	0.00	0.00	0.00	0.00	100.00%	0.00	100.00%	NO SE EJECUTO	
20	Mejoramiento de Posta de Policía	Duyure Centro	12	12	461	0.00	0.00	0.00	10,295.00	0.00	10,295.00	0.00	0.00	10,295.00	0.00	0.00	10,295.00	100.00%	0.00	0.00%	EN PROCESO	
21	Mejoramiento del Parque Central de Duyure	Duyure Centro	12	12	467	200,000.00	0.00	0.00	0.00	125,122.45	74,877.55	0.00	0.00	51,313.28	0.00	0.00	51,313.28	68.00%	23,564.27	31.00%	TERMINADO	
22	Mejoramiento de Campo de futbol Duyure	Duyure Centro	12	12	467	441,099.60	0.00	0.00	0.00	441,099.60	0.00	0.00	0.00	0.00	0.00	0.00	0.00	100.00%	0.00	100.00%	NO SE EJECUTO	
23	Mejoramiento Centro Social	Alto Pino Tierras Coloradas	12	12	461	100,000.00	0.00	0.00	0.00	0.00	100,000.00	0.00	0.00	0.00	0.00	0.00	0.00	0.00%	100,000.00	100.00%	NO SE EJECUTO	
24	Ampliaciones Eléctricas	Agua Barrosa Aldea El Horno	12	12	481	300,000.00	0.00	0.00	0.00	0.00	300,000.00	0.00	0.00	0.00	0.00	0.00	0.00	0.00%	300,000.00	100.00%	NO SE EJECUTO	
25	Ampliaciones Eléctricas	La Montañita Duyure	12	12	481	300,000.00	0.00	0.00	0.00	0.00	300,000.00	0.00	0.00	0.00	0.00	0.00	0.00	0.00%	300,000.00	100.00%	NO SE EJECUTO	
26	Construcción, adiciones y mejoras de línea de transmisión de energía eléctrica;	Aldea Liraqui	12	12	481	0.00	28,299.81	0.00	0.00	20,000.00	8,299.81	0.00	0.00	0.00	0.00	0.00	0.00	0.00%	8,299.81	100.00%	NO SE EJECUTO	
27	Mejoramiento de Carreteras	Aldea El Horno	12	12	475	110,900.00	17,649.17	0.00	408,350.83	0.00	536,900.00	34,200.00	0.00	444,370.92	0.00	58,329.08	536,900.00	100.00%	0.00	0.00%	EN PROCESO	
28	Mejoramiento de Carreteras	Aldea El Carrizal Prieto	12	12	475	110,900.00	0.00	0.00	308,700.00	0.00	419,600.00	108,934.57	0.00	310,665.43	0.00	0.00	419,600.00	100.00%	0.00	0.00%	EN PROCESO	
29	Mejoramiento de Carreteras	Aldea Liraqui	12	12	475	110,900.00	0.00	0.00	269,900.00	0.00	380,800.00	100,000.00	0.00	280,800.00	0.00	0.00	380,800.00	100.00%	0.00	0.00%	EN PROCESO	
30	Mejoramiento de Carretera	Casco Urbano	12	12	475	110,900.00	0.00	0.00	335,443.00	0.00	446,343.00	0.00	0.00	446,343.00	0.00	0.00	446,343.00	100.00%	0.00	0.00%	EN PROCESO	

31	Construcción de Vado y Reparación de Carretera	Chilamate Aldea de Arado Grande	12	12	475	0.00	0.00	0.00	22,800.00	0.00	22,800.00	0.00	0.00	22,800.00	0.00	0.00	22,800.00	100.00%	0.00	0.00%	EN PROCESO	
32	Mejoramiento Carreteras	Aldea Arado Grande	12	12	475	0.00	0.00	0.00	174,000.00	0.00	174,000.00	0.00	0.00	174,000.00	0.00	0.00	174,000.00	100.00%	0.00	0.00%	EN PROCESO	
33	Mejoramiento Carreteras	Aldea de Tierras Coloradas	12	12	475	110,900.00	0.00	0.00	367,920.00	0.00	478,820.00	94,819.70	0.00	358,820.00	0.00	25,180.30	478,820.00	100.00%	0.00	0.00%	EN PROCESO	
34	Mejoramiento Carreteras	Aldea Arado Grande	12	12	475	110,900.00	0.00	0.00	116,400.00	0.00	227,300.00	0.00	0.00	227,300.00	0.00	0.00	227,300.00	100.00%	0.00	0.00%	EN PROCESO	
35	Arreglo Centro Ciber	(Duyure, centro)	11	11	461	138,000.00	46,686.32	0.00	0.00	0.00	184,686.32	0.00	0.00	0.00	0.00	0.00	0.00	0.00%	184,686.32	100.00%	NO SE EJECUTO	
36	Arreglo Centro Ciber	(Duyure, Centro)	12	12	461	0.00	0.00	0.00	159,820.83	0.00	159,820.83	0.00	0.00	159,820.83	0.00	0.00	159,820.83	100.00%	0.00	0.00%	EN PROCESO	
37	Mejoramiento de Edificio Municipal	Duyure Centro	12	12	461	145,358.37	0.00	0.00	0.00	145,008.37	350.00	0.00	0.00	350.00	0.00	0.00	350.00	100.00%	0.00	0.00%	NO SE EJECUTO	
38	Continuación del proyecto de Pavimentación	Casco Urbano de Duyure	12	12	475	0.00	385,113.06	0.00	0.00	320,305.10	64,807.96	0.00	0.00	0.00	0.00	0.00	0.00	0.00%	64,807.96	100.00%	NO SE EJECUTO	
39	Sistema de Agua Potable	Carrizal Prieto	12	12	464	0.00	0.00	0.00	4,000.00	0.00	4,000.00	0.00	0.00	4,000.00	0.00	0.00	4,000.00	100.00%	0.00	0.00%	EN PROCESO	
40	Reparación del Tanque de Agua SANAA	Casco Urbano	12	12	464	0.00	0.00	0.00	55,441.13	0.00	55,441.13	0.00	0.00	55,441.13	0.00	0.00	55,441.13	100.00%	0.00	0.00%	EN PROCESO	
41	Mejoramiento de Carretera	Conduce Hacía San Marcos de Colón	12	12	475	0.00	0.00	0.00	196,300.00	0.00	196,300.00	0.00	0.00	196,300.00	0.00	0.00	196,300.00	100.00%	0.00	0.00%	EN PROCESO	
Totales						**4421,782.27**	**477,748.36**	**0.00**		**2483,900.00**	**5245,866.11**	**337,954.27**	**0.00**	**3507,263.49**	**0.00**	**83,509.38**	**3928,727.14**		**1317,138.97**			

III. INFRAESTRUCTURA BASICA

3.1 RED VIAL

Duyure se encuentra a una distancia de 90 km de Choluteca, cabecera departamental, teniendo que cruzar por el municipio de San Marcos de Colon el cual está a 33 kilómetros; y a 47 km de la frontera con Nicaragua, en la Aduana El Espino. Las calles secundarias que conducen a las diferentes aldeas y caseríos se encuentran en buenas condiciones, estas están balastreadas.

Carrizal Prieto es una de las aldeas más próximas al municipio con una distancia de 3.65kl desde el centro del parque hasta el desvió de tierras coloradas y Liraquí en carrizal prieto. Liraqui se encuentra a 10kl del centro del parque hasta la escuela Francisco Morazán en Liraquí. Tierras Coloradas se encuentra a 9kl de distancia desde el centro del parque hasta la escuela Dionicio de Herrera en Tierras Coloradas. El Horno se encuentra a 6.65kl de distancia desde el centro del parque hasta la escuela José Trinidad Reyes de El Horno. Desde el centro del parque cruzando El Tabacal, La Piedra del mico, Las Pitas, San Lorenzo, Arado Grande hasta la escuela PROHECO del chilamate hay 14.7kl de distancia.

La carretera de Duyure a San Marcos de Colon es de balastre.

Cuenta con 3.5 kilómetros pavimentados en el casco urbano y 3.6 de alcantarillado, un 95% de las aldeas y caseríos cuentan con vías de comunicación en buen estado a exención de algunos caseríos que no cuentan con una vía de comunicación tales como

- De la aldea de tierras coloradas como ser El Guácimo, Quebrachal, Ojo de Agua, Alto Pino, El Zapote
- De Liraqui, La Pita, el Tamarindo, Mescalar, La Flor
- De El Horno, el Salto, Las Cabuyas, la Ceiba
- De Arado Grande el Níspero
- De Carrizal Prieto, Lajas Prietas
- De Duyure, los Potrerillos, La Uvilla, La Coyotera

Estos son los lugares de los que no se encuentra comunicados en el municipio

3.2 ELECTRICIDAD

Duyure cuenta con un 70% con electrificación en las comunidades en un estado regular.

Esta energía atienda diversas aldeas y caseríos tales como:

- Liraqui: Agua Caliente, El Jícaro, El Rincón y La Colonia
- Tierras Coloradas: Las Lomitas
- Arado Grande: Chilamate, Apasupo
- Duyure Centro
- El Horno: Los Planes, EL Arado
- Carrizal Prieto: La Loma Ancha, Quebrada de En medio

En el caso de estaciones de distribución de energía no cuenta el municipio.

Las comunidades que no se encuentran atendidas en el municipio son:

- Duyure: La Cañada, Los Potrerillos, La montañita, Primer Plan, El Zapote, La casita, Quebrada Seca, El Portillo, Agua Barrosa, la Coyotera, La Uvilla, los Campesinos, Hierva Estrella
- Arado Grande: Las Pitas, Las Jaguas, El Níspero, San Lorenzo, El Naranjo, Arado Grande, Piedra de Mico, Jocote Agrio
- Liraqui: La Pita, Mescalar, El Tamarindo, La Flor, la Esperanza
- Carrizal Prieto: La Jagua, Los Calpules, Lajas Prietas
- Tierras Coloradas: Buenos Aires, Ojo de Agua, El Zapote, Quebrachal, El Cerro, Alto Pino, El Guácimo, portillo Hondo
- El Horno: El Salto, Las Cabuyas, La Munguía, La Ceiba, Los Robles, La Mesa, los Chagüites, El Carbón, La Disposición, San Felipe

Estos son todos los sectores con los que no cuentan con el servicio de energía eléctrica algunos de estos lugares no cuentan con la suficiente población al igual la distancia entre líneas y otras es que se encuentran deshabitadas.

3.3 TELEFONIA Y CORREOS

Este municipio cuenta con un edificio de HONDUTEL, pero el cual se encuentra inactivo, por lo que la población hace uso de la telefonía móvil de TIGO y de CLARO. En cuanto al correo nacional siempre tiene su funcionalidad.

3.4 SOCIAL

El municipio de Duyure cuenta con diferentes centros ya sean sociales, comunales, espirituales, saludables o de recreación y de las cuales se detallan los lugares donde se encuentran situados o de algunos nombres de ellos:

IGLESIAS:	**CANCHAS DE USO MÚLTIPLES:**	**CENTRO DE RECREACIÓN:**
➢ **Liraqui:** Iglesia Gracia Iglesia Vino Nuevo Iglesia Hermanos En Cristo.	➢ Cancha Municipal de Duyure	➢ Parque Central De Duyure
➢ **Carrizal Prieto:** Iglesia Esperanza Bien Aventurada Iglesia Católica.		
➢ **Tierras Coloradas:** Iglesia Emanuel Iglesia Católica.		

➢ **El Horno:** Iglesia Monte de Fe Los Planes		
➢ **Duyure:** Misión Bautista El Bue Samaritano Misión Lázaro Movimiento Misionero Mundial Iglesia Católica		

CENTROS COMUNALES:	**CANCHAS DE FUTBOL:**	**CEMENTERIOS**
➢ Centro Comunal Liraqui	➢ Liraqui (1)	➢ Cementerio General Duyure
➢ Centro Comunal Carrizal Prieto	➢ Carrizal Prieto (1)	➢ Cementerio Rural Carrizal Prieto
➢ Centro Comunal Tierras Coloradas	➢ Tierras Coloradas (1)	➢ Cementerio Rural Tierras Coloradas
➢ Centro Comunal El Horno	➢ El Horno (2)	➢ Cementerio Rural El Horno
➢ Centro Comunal Alto Pino	➢ Arado Grande (2)	➢ Cementerio Rural Liraqui
➢ Centro Comunal Los Planes	➢ Duyure (1)	➢ Cementerio Rural Apasupo caserío de Arado Grande
CENTROS SOCIALES:		
➢ Centro Social Duyure		

TURISMO

El municipio de Duyure cuenta con muchos sitios atractivos teniendo el parque central que cuenta con una biodiversidad de plantas que dan un esplendor a las

imágenes tomadas en este sitio además la iglesia católica que es muy visitada por personas, está por preservar una estructura muy hermosa la que históricamente fue creada por los españoles esta posee una pila bautismal data de 1822 y que se cree es su fecha de creación.
Cuenta además con sitios para caminatas, preciosos bosques para planificar un día de campo perfecto y pasarlo en familia.
Cuenta con una biodiversidad de plantas y animales que adornan nuestro municipio, quebradas que de acuerdo a su trayectoria mantienen preciosas posas las que en tiempo de verano especialmente en Semana Santa son muy visitadas convirtiéndose en ricos balnearios.

3.5 SALUD

El municipio cuenta con un centro de salud ubicado en al casco urbano de nuestro municipio el cual se encuentra muy organizado con voluntarios en los diferentes sectores para un control de calidad en la población de nuestro municipio además de contar con visitas sectoriales por parte del personal de salud.
A continuación, se presenta un listado de voluntarios de salud de las aldeas y caseríos:

LIRAQUI:	**TIERRAS COLORADAS:**
➢ Nora Suyapa Sánchez	➢ Marció Elías Sánchez
➢ Karla Sulema Umanzor	➢ Glenda Cruz Gonzales
CARRIZAL PRIETO:	**ALTO PINO:**
➢ Carmen María Sánchez	➢ Santos Suyapa Aguilera
➢ Ondina Del Carmen Sánchez	➢ Martha Isabel Núñez
➢ Nicolasa Ponce	➢ Dina Luz Herrera
➢ Ramona Hortensia Herrera	➢ Mirian Lizeth Aguilera
➢ Leticia Yamileth Barahona	
EL HORNO:	**LOS PLANES:**
➢ Marilú Del Carmen Barrientos	➢ Olga Marina Lagos
➢ María Yamileth Núñez	➢ Digna Amparo Núñez
➢ Nolvia Patricia Aguilar	
➢ Rosalina Herrera	
SAN LORENZO:	**APASUPO:**
➢ Daniel Alonzo Herrera	➢ Donaldo Antonio Briceño
➢ Gladis Argentina Mercado	➢ Delsy Marilú Mendoza
	➢ Julián Briceño Sánchez

3.6 COBERTURA DE EDUCACIÓN EN EL MUNICIPIO DE DUYURE

El municipio cuenta con algunos centros de atención a la educación, alimentación, y otros al sistema salud, pero todos con el propósito de educar a la población y así poder impulsar al desarrollo del municipio.
A continuación, se detallan los centros con los que cuentan el Municipio:

- Centro de atención al Adulto Mayor 1
- Centro de DINAF 1
- Centros de Salud 1
- Centro De Educación Pre Escolar 5
- Centro de Educación Primaria 8
- Centro de Educación Secundaria 1
- Instituto Formación Profesional 0
- Escuelas PROECO 2
- EDUCATODOS 1

La educación es un deber y un derecho según dicta la constitución de la república para cumplir con ese mandato el ministerio de educación ha instituido en el municipio la infraestructura pre escolar, escolar (primaria) y educación media.

3.7 ACTIVIDAD PRODUCTIVA

La actividad productiva del municipio se basa debido a la capacidad de los campesinos del sector ya que el 90% trabaja en tierras prestadas o alquiladas y el otro 10% trabaja en tierras propias.
Entre la actividad productiva la agricultura ocupa el 60% que es la mayor parte de este municipio que se dedica a este rubro, el 20% le apuesta a la cría de ganado de ordeño y destazo, el 15% a la actividad económica como pulperías y expendios, el 5% restante trabaja con instituciones o por cuenta propia y otras como amas de casa.
Entre la actividad agrícola se destacan la cosecha de frijoles, maíz, maicillo, sorgo, café, tabaco y Tamarindo
La actividad comercial es importante en el casco urbano y está conformada por pulperías abarrotería, y expendios la actividad es escasa en este municipio, además cuenta con la Cooperativa Mixta filial Duyure San MARQUEÑA, es la institución encargada de otorgar créditos a los usuarios que la presiden.
También Cuenta con una descremadora la cual procesa un 80% de la producción de los ganaderos de nuestro municipio, abasteciendo parte del mercado local y el resto lo exporta a la ciudad de Choluteca. Esta también genera empleo al menos a 8 personas contribuyendo con el desarrollo del municipio.

SISTEMAS DE IRRIGACIÓN CENTROS DE ACOPIO Y VIVEROS

En la actualidad no se cuenta con sistema de riego debido a la falta de inversión por productores.

CENTROS DE ACOPIO

No se cuentan con centros de acopio

VIVEROS

Nuestra población no aplica la técnica de viveros ya que sus productos cosechados son sembrados directamente a la tierra.

RASTROS PÚBLICOS

El municipio solo cuenta con un rastro público o municipal autorizado para destazo de reses las que pasan por la revisión del personal de salud y el encargado de la oficina de Justicia de la municipalidad.

MICROEMPRESAS

En los últimos años se carecía de productos agrícolas por lo que surgieron dos Agropecuarias las que han suplido las necesidades de los productores de la zona con costos accesibles además la creación de micro-empresas como la elaboración de Tajaditas de plátano estas son distribuidas por nuestro municipio y aledaños, una descremadora de productos lácteos que abastece los mercados de la ciudad de Choluteca.

SECADORAS DE GRANOS

Nuestro municipio consta de dos temporadas de cosecha en todo el año, en la que nuestra población espera que su cosecha se seque en la planta y no utilizan secadoras de granos, los productores desean aplicar nuevas técnicas productivas, pero por la falta de recursos económicos no alcanzan a obtenerlas.

3.8 POBLACION

CRECIMIENTO DEMOGRAFICO SEGÚN LOS TRES ULTIMOS CENSOS

Según datos hasta el año 2013 la población de Duyure es de 3,519 habitantes con una densidad poblacional de 33.4% hab. Por km2 aproximadamente el 51.95% de la población son hombres y el 48.05% son mujeres. –
Actualmente ha estado decayendo la población debido a la falta de empleo por lo que la migración es inminente a la fecha del 30 de noviembre de 2017 se cuenta con 646 viviendas y 2938 habitantes estos se dividen en:

- Hombres 1510 que corresponde al 51.40% de la población actual.
- Mujeres 1428 que corresponde al 48.60% este es el resto de la población.

COMPORTAMIENTO MIGRATORIO

En los últimos años el comportamiento migratorio tiene una fluidez del 16.77% entre ambos sexos.
Un aproximado de un 10% se convierte en migración interna por nuestro país entre las ciudades más importantes, del 6% a países como Estados Unidos, España y el 0.77% a otros países así representando la situación migratoria del municipio.

IV. ANÁLISIS DE LOS PRINCIPALES INDICADORES SOCIOECONÓMICOS

Cuadro # 1

OBJETIVOS Y METAS DEL DESARROLLO SOSTENIBLE	INDICADORES DE LA COMUNIDAD
OBJETIVO 1: PONER FIN A LA POBREZA EN TODAS SUS FORMAS Y EN TODO EL MUNDO? META 1.1: PARA 2030, ERRADICAR LA POBREZA EXTREMA PARA TODAS LAS PERSONAS EN EL MUNDO, ACTUALMENTE MEDIDA POR UN INGRESO POR PERSONA INFERIOR A 1,25 DOLARES DE LOS ESTADOS UNIDOS AL DIA. **INDICADOR 1.1.1** META 1.2: PARA 2030, REDUCIR AL MENOS A LA MITAD LA PROPORCION DE HOMBRES, MUJERES Y NIÑOS DE TODAS LAS EDADES QUE VIVEN EN LA POBREZA EN TODAS SUS DIMENSIONES CON ARREGLO A LAS DEFINICIONES NACIONALES. **INDICADOR 1.2.1**	- 1.08% POBLACION CON INGRESOS MENORES A $ 1.25 DIARIO. (VIENE DEL CUADRO #20 Y #21 DE ESTE DOCUMENTO)
OBJETIVO 2: PONER FIN AL HAMBRE, LOGRAR LA SEGURIDAD ALIMENTARIA Y LA MEJORA DE LA NUTRICION Y PROMOVER LA AGRICULTURA SOSTENIBLE META 2.1: PARA 2030, PONER FIN AL HAMBRE Y ASEGURAR EL ACCESO DE TODAS LAS PERSONAS, EN PARTICULAR LOS POBRES Y LAS PERSONAS EN SITUACIONES VULNERABLES, INCLUIDOS LOS LACTANTES, A UNA LIMENTACIONSANA, NUTRITIVA Y SUFICIENTE DURANTE TODO EL AÑO.	- 68.89% DE HOGARES QUE SIEMBRAN ALIMENTOS. (VIENE DE LA PREGUNTA # 33 DE LA BOLETA DE LINEA DE BASE)? - 68.42% DE HOGARES QUE PRODUCEN SUFICIENTES ALIMENTOS PARA AUTOCONSUMO. (VIENE DE LA PREGUNTA # 34 DE LA BOLETA DE LINEA DE BASE) - 4.95% DE HOGARES QUE TIENEN EN SU VIVIENDA UN HUERTO FAMILIAR. (VIENE DE LA PREGUNTA # 38 DE LA BOLETA DE LINEA ¿DE BASE)?

INDICADOR 2.1.2	- AL 100% DE LOS HOGARES LOS INGRESOS LES AJUSTAN PARA ALIMENTARSE LOS 3 TIEMPOS DE COMIDA, DESDE LA PERCEPCIONDE LOS JEFES (AS) DE HOGAR. (VIENE DE LA REGUNTA # 52 DE LA BOLETA DE LINEA DE BASE)
OBJETIVO 3: GARANTIZAR UNA VIDA SANA Y PROMOVER EL BIENESTAR EN TODAS LAS EDADES.? META 3.1: PARA 2030, REDUCIR LA TASA MUNDIAL DE MORTALIDAD MATERNA A MENOS DE 70 POR CADA 100.000 NACIDOS VIVOS **INDICADOR 3.1.1** META 3.2: PARA 2030, PONER FIN A LAS MUERTES EVITABLES DE RECIEN NACIDOS Y DE NIÑOS MENORES DE 5 AÑOS, LOGRANDO QUE TODOS LOS PAISES INTENTEN REDUCIR LA MORTALIDAD NEONATAL AL MENOS HASTA 12 POR CADA 1.000 NACIDOS VIVOS, Y LA MORTALIDAD DE NIÑOS MENORES DE 5 AÑOS AL MENOS HASTA 25 POR CADA 1.000 NACIDOS VIVOS **INDICADOR 3.2.2** **INDICADOR 3.2.1** META 3.3: PARA 2030, PONER FIN A LAS EPIDEMIAS DEL SIDA, LA TUBERCULOSIS, LA MALARIA Y LAS ENFERMEDADES TROPICALES DESATENDIDAS Y COMBATIR LA HEPATITIS, LAS ENFERMEDADES TRANSMITIDAS POR EL AGUA Y OTRAS ENFERMEDADES TRANSMISIBLES **INDICADOR 3.3.1** **INDICADOR 3.3.2** **INDICADOR 3.3.3** **INDICADOR 3.3.4** **INDICADOR 3.3.5** META 3.7: PARA EL 2030, GARANTIZAR EL ACCESO UNIVERSAL A LOS SERVICIOS DE SALUD SEXUAL Y REPRODUCTIVA, INCLUIDOS	- __% MUERTES MATERNAS POR MIL PARTOS ATENDIDOS EN EL 2017 (VIENE DE LA PREGUNTA # 19 DE LA BOLETA DE LINEA DE BASE) - __% MUERTES POR 1000 NACIDOS MENORES DE 5 AÑOS. (VIENE DE LA PREGUNTA # 22 DE LA BOLETA DE LINEA DE BASE) - 0.34% INFECTADOS CON PALUDISMO POR CADA MIL? - 169.16% AFECTADOS POR IRAS POR CADA MIL HABITANTES? - 0% INFECTADO DE TUBERCULOSIS POR CADA MIL? - 5.11% INFECTADOS CON DENGUE CLASICO POR CADA MIL? - 1.36% INFECTADO CON DENGUE HEMORRAGICO POR CADA MIL (VIENEN DEL CUADRO # 3 DE ESTE DOCUMENTO) - 2.19% HOGARES QUE PLANIFICAN CON EL RITMO - 8.03% HOGARES QUE PLANIFICAN CON EL DIU - 23.36% HOGARES QUE PLANIFICAN CON PASTILLA - 0.73% HOGARES QUE PLANIFICAN CON CONDON - 49.64% HOGARES QUE PLANIFICAN CON INYECCION - 1.46% HOGARES QUE PLANIFICAN CON IMPLANTE

LOS DE PLANIFICACION FAMILIAR, INFORMACION Y EDUCACION, Y LA INTEGRACION DE LA SALUD REPRODUCTIVA EN LAS ESTRATEGIAS Y LOS PROGRAMAS NACIONALES **INDICADOR 3.7.1** **INDICADOR 3.7.2**	- 14.6% HOGARES QUE PLANIFICAN CON OPERACION (VIENE DE LA PREGUNTA # 21 DE LA BOLETA DE LINEA DE BASE)
OBJETIVO 4: GARANTIZAR UNA EDUCACION INCLUSIVA, EQUITATIVA Y DE CALIDAD Y PROMOVER OPORTUNIDADES DE APRENDIZAJE DURANTE TODA LA VIDA PARA TODOS META 4: PARA 2030, VELAR POR QUE TODAS LAS NIÑAS Y TODOS LOS NIÑOS TERMINEN LOS CICLOS DE LA ENSEÑANZA PRIMARIA Y SECUNDARIA, QUE HA DE SER GRATUITA, EQUITATIVA Y DE CALIDAD Y PRODUCIR RESULTADOS ESCOLARES PERTINENTES Y EFICACES. **INDICADOR 4.1.1**	- 63.69% DE NIÑOS(AS) EN EDAD ESCOLAR QUE ACTUALMENTE ESTUDIAN (VIENE DEL CUADRO # 15 DE ESTE DOCUMENTO) - 29.98% DE NIÑOS(AS) QUE ESTUDIAN PRIMARIA DE LOS QUE TIENEN EDAD PARA HACERLO (VIENE DEL CUADRO # 14 DE ESTE DOCUMENTO) - 18.85% DE LA FUERZA DE TRABAJO EMERGENTE QUE CONCLUYO LA EDUCACION PRIMARIA. (VIENE DEL CUADRO # 12 DE ESTE DOCUMENTO, PERO SOLO DETERMINAR EL PORCENTAJE DEL RANGO DE EDAD, ENTRE 13 A 18 AÑOS) - 15.37% DE NIÑOS QUE ESTUDIAN PRIMARIA DE LOS QUE TIENEN EDAD. (VIENE DEL CUADRO # 14 DE ESTE DOCUMENTO)? - 30.88% DE NIÑAS QUE ESTUDIAN PRIMARIA (VIENE DEL CUADRO # 14 DE ESTE DOCUMENTO) - 3.99% DE NIÑOS QUE ESTUDIAN SECUNDARIA (VIENE DEL CUADRO # 14 DE ESTE DOCUMENTO)? - 3.41% NIÑAS QUE ESTUDIAN SECUNDARIA (VIENE DEL CUADRO # 14 DE ESTE DOCUMENTO) - 52.66% DE NIÑOS EN EDAD ESCOLAR (VIENE DEL CUADRO # 15 DE ESTE DOCUMENTO) - 47.34% DE NIÑAS EN EDAD ESCOLAR (VIENE DEL CUADRO # 15 DE ESTE DOCUMENTO) - 32.39% DE NIÑOS QUE ACTUALMENTE ESTUDIAN EN TODOS LOS NIVELES (VIENE DEL CUADRO # 11 DE ESTE DOCUMENTO)

	- 31.23% DE NIÑAS QUE ACTUALMENTE ESTUDIAN EN TODOS LOS NIVELES (VIENE DEL CUADRO # 11 DE ESTE DOCUMENTO)
OBJETIVO 6: GARANTIZAR LA DISPONIBILIDAD DE AGUA Y SU GESTION SOSTENIBLE Y EL SANEAMIENTO PARA TODOS? META 6.1: PARA 2030, LOGRAR EL ACCESO UNIVERSAL Y EQUITATIVO AL AGUA POTABLE, A UN PRECIO ASEQUIBLE PARA TODOS. **INDICADOR 6.1.1** META 6.2: PARA 2030, LOGRAR EL ACCESO EQUITATIVO A SERVICIOS DE SANEAMIENTO E HIGIENE ADECUADOS PARA TODOS Y PONER FIN A LA DEFECACION AL AIRE LIBRE, PRESTANDO ESPECIAL ATENCION A LAS NECESIDADES DE LAS MUJERES Y LAS NIÑAS Y LAS PERSONAS EN SITUACIONES VULNERABLES.	- 75.23% DE LOS HOGARES UTILIZA LEÑA PARA COCINAR (VIENE DEL CUADRO # 10 DE ESTE DOCUMENTO) - 70.43% HOGARES CON ACCESO AL AGUA POR ACUEDUCTO. (VIENE DEL CUADRO # 5 DE ESTE DOCUMENTO)? - 178.95% HOGARES CON ACCESO A ELIMINACION DE EXCRETAS (VIENE DEL CUADRO # 5 DE ESTE DOCUMENTO) - 91.02% VIVIENDAS CON INADECUADA DISPOSICION DE LA BASURA. (VIENE DEL CUADRO # 5 DE ESTE DOCUMENTO) - 64.40% DE LAS VIVIENDAS BAJO CONDICIONES DE REGULARES A MALAS (VIENE DE LA PREGUNTA # 59 DE LA BOLETA DE LINEA DE BASE) - 13.78% DE LAS VIVIENDAS NO TIENEN BAÑO (VIENE DEL CUADRO # 9 DE ESTE DOCUMENTO)
INDICADOR 6.2.1	- 39.47% DE LAS VIVIENDAS TIENEN UNA SOLA PIEZA COMO DORMITORIO (__ PERSONAS POR HOGAR) (VIENE DEL CUADRO # 7 DE ESTE DOCUMENTO)
OBJETIVO 7: GARANTIZAR EL ACCESO A UNA ENERGIA ASEQUIBLE, SEGURA, SOSTENIBLE Y MODERNA PARA TODOS META 7.1: PARA 2030, GARANTIZAR EL ACCESO UNIVERSAL A SERVICIOS DE ENERGIA ASEQUIBLES, CONFIABLES Y MODERNOS. **INDICADOR 7.1.1**	- 64.55% HOGARES CON SERVICIO DE ENERGIA ELECTRICA DOMICILIAR (VIENE DEL CUADRO # 5 DE ESTE DOCUMENTO)
	- 92.41% DE JEFES DE HOGAR QUE TRABAJAN POR CUENTA PROPIA, CUALQUIER SECTOR PRODUCTIVO.? (VIENE DE LA

OBJETIVO 8: PROMOVER EL CRECIMIENTO ECONOMICO SOSTENIDO, INCLUSIVO Y SOSTENIDO, ¿EL EMPLEO PLENO Y PRODUCTIVO Y EL TRABAJO DECENTE PARA TODOS? META 8.1: **INDICADOR 8.3.1 INDICADOR 8.6.1 INDICADOR 8.7.1**	PREGUNTA # 42 DE LA BOLETA DE LINEA DE BASE) - 92.41% DE JEFES DE HOGAR QUE TRABAJAN POR CUENTA PROPIA, EN EL SECTOR PRIMARIO.? - 0% DE JEFES DE HOGAR QUE TRABAJAN POR CUENTA PROPIA, EN EL SECTOR SECUNDARIO. - 0% DE JEFES DE HOGAR QUE TRABAJAN POR CUENTA PROPIA, EN EL SECTOR TERCIARIO.? (VIENE DE LA PREGUNTA # 44 DE LA BOLETA DE LINEA DE BASE) - 0.15% DE JEFES DE HOGAR QUE GENERAN EMPLEO EN CUALQUIER SECTOR PRODUCTIVO.? (VIENE DE LA PREGUNTA # 45 DE LA BOLETA DE LINEA DE BASE)
OBJETIVO 16: PROMOVER SOCIEDADES PACIFICAS E INCLUSIVAS PARA EL DESARROLLO SOSTENIBLE, FACILITAR EL ACCESO A LA JUSTICIA PARA TODOS Y CREAR INSTITUCIONES EFICACES, RESPONSABLES E INCLUSIVAS A TODOS LOS NIVELES META 8.1: REDUCIR CONSIDERABLEMENTE TODAS LAS FORMAS DE VIOLENCIA Y LAS TASAS DE MORTALIDAD CONEXAS EN TODO EL MUNDO. **¿INDICADOR 16.1.3?**	- 0.15% DE JEFES DE HOGAR QUE CONOCEN CASOS DE VIOLENCIA EN SU COMUNIDAD.? (VIENE DE LA PREGUNTA # 25 DE LA BOLETA DE LINEA DE BASE) - 0% DE HOGARES QUE LE HAN SUCEDIDO ALGUN CASO DE VIOLENCIA.? (VIENE DE LA PREGUNTA # 26 DE LA BOLETA DE LINEA DE BASE) - 96.44% DE HOGARES QUE SIENTEN SEGURO DONDE VIVEN. (VIENE DE LA PREGUNTA # 45 DE LA BOLETA DE LINEA DE BASE)

Fuente: Metas ODM, PN y resultados censo línea base levantado en el municipio

Principales indicadores socioeconómicos en el marco de los ODS y PN

Este proceso está de acuerdo a los indicadores que reflejan los objetivos de desarrollo sostenible (ODS) el cual consta de dieciséis objetivos y metas por las que nuestro municipio debe cumplir para mejorar los indicadores negativos y cambiarlos a positivo.

En este cuadro se presenta de manera concreta los tipos de objetivos y que cada uno contiene indicadores de cada eje temático de acuerdo al levantamiento de la ficha socioeconómica como parte de análisis a nivel municipal.

Cuadro # 2

Edad en Rangos		No. Personas		Clasificación por género			
Orden	Descripción	Cantidad	%	Hombres	%	Mujeres	%
1	Menores de 1 año	43	1.46	20	1.33	23	1.61
2	De 1 a 4 años	226	7.69	122	8.08	104	7.28
3	De 5 a 6 años	124	4.22	57	3.78	67	4.69
4	De 7 a 12 años	394	13.41	207	13.72	187	13.09
5	De 13 a 15 años	202	6.88	110	7.29	92	6.44
6	De 16 a 18 años	226	7.69	129	8.55	97	6.79
7	De 19 a 23 años	260	8.85	131	8.68	129	9.03
8	De 24 a 30 años	295	10.04	145	9.61	150	10.50
9	De 31 a 40 años	364	12.39	178	11.80	186	13.02
10	De 41 a 50 años	290	9.87	151	10.01	139	9.73
11	De 51 a 64 años	267	9.09	128	8.48	139	9.73
12	De 65 años y mas	247	8.41	131	8.68	116	8.12
Total		2938		1509		1429	

Población por Rango de Edades

Fuente: Elaboración propia con base a censo línea base levantado en el municipio de acuerdo a su clasificación.

En este cuadro se reflejan los niveles de población según los rangos de edades y genero del municipio de Duyure siendo el mayor índice de 7-12 años 394 personas de las que 207 son hombres y 187 mujeres y así consecutivamente de

3.9 SALUD

El acceso de la población de acuerdo a los datos brindado por el personal médico de nuestro municipio los servicios de salud se encuentran a un cien por ciento ya que se cubren los sectores más aledaños con las visitas realizadas por personal médico teniendo un mejor control de la población en cada sector brindando la atención necesaria posible a los más necesitados. En cuanto a la calidad de los servicios de salud solo hay quejas por poco medicamento en el centro de atención por lo que la población en general solicitan un mayor abastecimiento de medicamentos a nuestro centro de asistencia médico por parte de la secretaria de salud. La situación sobre la salud reproductiva es muy preocupante en nuestro municipio ya que la mayoría de las embarazadas son adolescentes menores de dieciocho años. La mayoría de las madres solteras son debido a que se acompañan

en una edad prematura y estas son abandonadas por sus parejas otras por acciones de engaño provocadas por los hombres. De acuerdo a la información levantada de línea base el año anterior nacieron 32 niños de los cuales se incluyen de ambos sexos. En mayor parte los partos son atendidos por el personal médico calificado del Hospital de la ciudad de Choluteca, seguidamente en la clínica materno infantil de San Marcos de Colon ya que nuestro municipio no se cuenta y ciertos casos son en las viviendas esto es en base a la frecuencia simple de línea base. Madres que murieron durante el año anterior de acuerdo a la ficha socioeconómica solo aparece una, teniendo la tasa de mortalidad materna baja y de niños menores de cinco se encuentra en cero.

Cuadro # 3

Incidencia de enfermedades en viviendas por población afectada y las más relevantes a nivel municipal

Incidencia de enfermedades en viviendas y población afectada

Orden	Descripción	T. Manif	% Hogares	Cantidad Personas	% Personas
1	Infecciones respiratorias agudas	261	40.4	497	16.92
2	Dengue Clásico	5	0.77	15	0.51
3	Paludismo	1	0.15	1	0.03
4	Dengue hemorrágico	2	0.31	4	0.14
5	Chagas	0	0	0	0
6	ZIKA	2	0.31	2	0.07
7	Chicunguya	6	0.93	10	0.34
8	Hipertension Arterial	85	13.16	103	3.51
9	Diábetes	33	5.11	35	1.19
10	Asma bronquial	24	3.72	31	1.06
11	Epilepsia	6	0.93	6	0.2
12	Neumonia	2	0.31	2	0.07
13	Consumo de alcohol	0	0	0	0
14	Consumo de drogas	0	0	0	0
15	Tuberculosis	0	0	0	0
16	Cáncer	1	0.15	1	0.03
17	Diarreas	3	0.46	6	0.2
18	De la piel	7	1.08	7	0.24
19	Discapacidad	31	4.8	33	1.12
Total		469		753	

Las infecciones respiratorias agudas son las más afectantes en nuestra población seguidamente de los hipertensos el cual por parte de la secretaria de salud se trabaja para erradicar estos índices.

Cuadro # 4

Población clasificada por rangos de edades en sistema de salud que no cuentan con vacunas completas

Orden	Rango	T. Personas	% Total	Hombres	%	Mujeres	%	Con Vacuna	%	Sin Vacuna	%
1	Menores de 9 años	594	20.22	293	19.42	301	21.06	594	20.22	0	0
2	De 10 a 19 años	674	22.94	386	25.58	288	20.15	674	22.94	0	0
3	De 20 a 64 años	1423	48.43	700	46.39	723	50.59	1423	48.43	0	0
4	De 65 años y mas	247	8.41	130	8.61	117	8.19	247	8.41	0	0
Total		2938		1509		1429		2938		0	

Fuente: Elaboración propia con base a censo línea base levantado en el municipio

Población que cuenta con sus vacunas completas y vacunas faltantes de acuerdo al rango de edades y genero esto basado a la encuesta de línea base y poniendo en una posición de cumplimiento a la secretaria de salud a nivel municipal. De acuerdo a los datos del centro de salud de nuestro municipio cuenta con una cobertura total o en un cien por ciento (100%)en todos los rangos de edades.

Cuadro # 5

Viviendas con Servicios públicos

No.	Servicio	Reciben Si	Porcentaje	Promedio días
1	Agua de pozo propio	32	4.95	6.28
2	Agua domiciliar de pozo comunal	63	9.75	5.76
3	Acarrea agua de rio o quebrada	56	8.67	5.84
4	Agua domiciliar por acueducto	455	70.43	3.96
5	Agua llave pública / fuente	47	7.28	4.51
6	Reservorio de agua lluvia	10	1.55	3.3
7	Inodoro o servicio sanitario	557	86.22	0
8	Letrina de fosa simple	191	29.57	0
9	Letrina de fosa séptica	408	63.16	0
10	Usa letrina	551	85.29	0
11	Recolección de basura	58	8.98	4.95
12	Aseo de calles	70	10.84	5.31
13	Energía eléctrica domiciliar	417	64.55	0
14	Teléfono (HONDUTEL)	4	0.62	0
15	Teléfono (Celular móvil o fijo)	379	58.67	0
16	Alumbrado público	463	71.67	0
17	Mantenimiento de calles	65	10.06	0

Fuente: Elaboración propia con base a censo línea base levantado en el municipio

4.0 SERVICIOS BÁSICOS

Número de viviendas con agua, sea domiciliar con manguera o acueducto o llave pública, generalmente quienes administran los sistemas de agua y la eficiencia, alcantarillado, letrinas y su uso, si hay recolección de basura y aseo de calles por la municipalidad, existencia de energía eléctrica domiciliar, y número de días a la semana en que reciben los servicios de agua, aseo de calles y recolección de basura; opinión sobre la calidad de los servicios, etc.

Los sistemas de agua son administrados por juntas de agua, estas son creadas mediante asambleas en votación en los sectores las cuales quedan establecidas para un tiempo determinado de dos años. Su eficiencia no es del todo alta debido a que el servicio prestado es de un bajo costo, otras prestan el servicio gratuito por la que no cuentan con fondos de ingreso para su auto sostenibilidad. La calidad de este servicio es muy baja ya que no cuenta con las medidas saludable correspondientes, como ser cloración, filtración entre otras para consumo.

El aseo de las calles lo hacen los pobladores ya que no existe tren de aseo o recolectores de basura por lo que nuestro pueblo se conserva por mayor tiempo limpio.

En cuanto a la calidad de los servicios la población en general no maneja muy buenos conceptos por lo que piden mejoramientos y ampliación de los servicios tales como: agua potable, energía eléctrica con todos los estándares de calidad.

Servicios básicos de vital importancia encontramos el agua domiciliar por acueducto el cual se encuentra en una cobertura de 70.43% y por la cual se tendrá que trabajar por el porcentaje faltante.

Cuadro # 6

Edificaciones, viviendas ocupadas y población

N°	Comunidad	Viviendas							Población
		Ocupa	%	Des	%	Otras	Total	%	Canto
1	Duyure (col. Oscar Mejía Arellano)	103		15		4	122		495
2	Duyure (El Llano)	29		4		2	35		108
3	Duyure (El Centro)	113		17		14	144		402
4	Duyure (La Quebradita)	14		0		0	14		78
5	Duyure (B° Arriba)	4		3		1	8		11

6	Duyure (B° Abajo)	4		1		1	6		18
7	Duyure (Grano de Oro)	10		4		0	14		45
8	Duyure (El Zapote)	0		3		0	3		0
9	Duyure (La Casita)	0		2		0	2		0
10	Duyure (El Chorro)	0		1		0	1		0
11	Duyure (Descremadora)	0		0		1	1		0
12	Duyure (El Portillo)	0		1		0	1		0
13	Duyure (La Coyotera)	2		0		0	1		7
14	Duyure (La Uvilla)	0		1		0	1		0
15	Duyure (Los Campesinos)	1		0		0	1		1
16	Duyure (La Cañada)	1		1		0	2		4
17	Duyure (El Barrial)	1		0		0	1		5
18	Duyure (La Montañita)	13		1		0	14		49
19	Duyure (Primer Plan)	5		0		0	5		26
20	Duyure (Hierva Estrella)	1		0		0	1		1
21	Duyure (Quebrada Seca)	2		2		0	4		12
22	El Horno(Agua Barrosa)	7		1		0	8		30
23	Carrizal Prieto	32		17		8	57		173
24	Carrizal Prieto (Quebrada de En medio)	4		1		0	5		19
25	Carrizal Prieto (Loma Ancha))	2		1		0	3		7
26	Carrizal Prieto (Hoja de Puerco)	7		1		0	8		33
27	Carrizal Prieto (Portillo Blanco)	5		3		1	9		26
28	Carrizal Prieto (Las Positas)	2		1		0	3		3
29	Carrizal Prieto (La Granja)	0		2		0	2		0
30	Carrizal Prieto (Los Calpules)	2		2		0	4		11
31	Carrizal Prieto (La Jagua)	3		0		0	3		10

32	Carrizal Prieto (Lajas Prietas)	1		0		0	1		6
33	Tierras Coloradas	23		11		6	40		112
34	Tierras Coloradas(Portillo Hondo)	0		2		0	2		0
35	Tierras Coloradas(El Zapote)	2		1		0	3		8
36	Tierras Coloradas(Quebrachal)	4		1		0	5		12
37	Tierras Coloradas(Alto Pino)	21		2		2	25		80
38	Tierras Coloradas(Ojo de Agua)	2		0		0	2		11
39	Tierras Coloradas(El Guácimo)	7		0		0	7		28
40	Tierras Coloradas(El Cerro)	9		1		1	11		53
41	Tierras Coloradas(Las Lomitas)	11		1		1	13		43
42	Tierras Coloradas(Buenos Aires)	3		0		0	3		8
43	El Horno	20		8		5	33		115
44	El Horno(Los Robles)	1		0		0	1		2
45	El Horno(La Mesa)	2		1		0	3		10
46	El Horno(La Ceiba)	1		0		0	1		11
47	El Horno(Los Chagüites)	2		0		0	2		8
48	El Horno(El carbón)	0		1		0	1		0
49	El Horno(La Munguía)	1		0		0	1		2
50	El Horno(Las Cabuyas)	1		0		0	1		9
51	El Horno(Los Planes)	28		5		4	35		147
52	El Horno(El Arado)	21		3		0	24		91
53	El Horno(La Disposición)	1		0		0	1		5
54	El Horno(San Felipe)	2		1		0	3		17
55	El Horno(El Salto)	1		0		0	1		7
56	Arado Grande	4		0		0	4		13
57	Arado Grande(Jocote Agrio)	1		0		0	1		4
58	Arado Grande(Piedra de Mico)	3		0		0	3		9

59	Arado Grande(La Jagua)	2		1		0	3		10
60	Arado Grande(Apasupo)	16		4		1	21		66
61	Arado Grande(La Esperanza)	1		0		0	1		9
62	Arado Grande(Chilamate)	7		2		1	10		43
63	Arado Grande(San Lorenzo)	3		2		1	6		19
64	Arado Grande(El Níspero)	2		1		0	3		8
65	Arado Grande(El Naranjo)	0		1		0	1		0
66	Arado Grande(Las Pitas)	1		0		0	1		3
67	Liraqui(LA Esperanza)	0		2		0	2		0
68	Liraqui(Mescalar)	1		0		0	1		4
69	Liraqui(El Tamarindo)	1		0		0	1		8
70	Liraqui(La Colonia	18		2		3	23		110
71	Liraqui(El Rincón)	6		1		3	10		28
72	Liraqui(La Pita)	13		3		0	16		71
73	Liraqui(El Jícaro)	18		3		4	25		115
74	Liraqui(Agua Caliente)	9		1		0	10		57
75	Liraqui(La Flor)	0		1		0	1		0

Fuente: Elaboración propia con base a encuesta de hogares

4.1 VIVIENDA

El comportamiento sobre la tenencia de la vivienda se encuentra en un 90%. El que cuenta con una fracción de terreno tiende a construir y pocos venden sus pertenencias por alguna necesidad o por que migran hacia otros lugares, las condiciones de las viviendas ocupadas se encuentran en un 70% descuidadas esto por falta de recursos económicos, el otro 30% restante en condiciones adecuadas para su uso, también hay muchas casas desocupadas esto debido a la migración a lugares con mejores condiciones de vida según ellos lo expresan o porque sus dueños anteriores han fallecido quedándose estas solas o desocupadas.

Entre las deficiencias más evidentes en las viviendas se encuentran las siguientes tales como:

El repello, piso, techo y problemas estructurales las que afectan la integridad de la familia esto se debe a la falta de recursos económicos por las que pasan las familias

de nuestro municipio otras viviendas con hacinamiento ya que no cuentan con las habitaciones suficientes.

Cuadro # 7

Distribución de viviendas por el número de piezas con que cuentan

Cantidad Viviendas según # de piezas		
No. Piezas por vivienda	Total	%
1 una pieza	14	2.17
2 dos piezas	65	10.06
3 tres piezas	180	27.86
4 cuatro piezas	182	28.17
5 cinco piezas	105	16.25
6 seis piezas	60	9.29
Mas de 6 piezas	40	6.19
Total	646	

Totales de viviendas con su respectivo número de piezas con las que cuenta en las que se incluyen los dormitorios, sala, comedor y cocinas.
En las viviendas que solo cuentan de una a tres piezas podrían presentar graves problemas ya que hay familias numerosas y no cubren con el espacio necesario y privacidad necesaria para los miembros de la familia.

Cantidad viviendad por # piezas como dormitorio		
No. Piezas por vivienda	Total	%
1 una pieza	255	39.47
2 dos piezas	245	37.93
3 tres piezas	115	17.8
4 cuatro piezas	28	4.33
5 cinco piezas	2	0.31
6 seis piezas	1	0.15
Total	646	

Fuente: Elaboración propia con base a censo línea base levantado en el municipio

La mayor parte de las viviendas cuentan con una sola pieza como dormitorio esto se debe a la falta de empleo, ya que esta problemática entorpece el desarrollo y evita la inversión en las infraestructuras creando un déficit habitacional y hacinamiento humano.

Cuadro # 8

Número de familias por vivienda

Número de familias por vivienda		
No. de familias por vivienda	Total	%
1 Viviendas con una familia	468	72.45
2 Viviendas con dos familias	151	23.37
3 Viviendas con tres familias	23	3.56
4 Viviendas con cuatro y más familias	3	0.46
Total	645	

Fuente: Elaboración propia con base a censo línea base levantado en el municipio

De acuerdo a los datos del cuadro número ocho se toma para tema de análisis el inciso número tres y cuatro, donde hay viviendas con mayor nivel familiar y de más bajos recursos económicos y que se convierte en hacinamiento humano con un numero de miembro elevado en cada vivienda. Cantidad de viviendas con tres familias son veintitrés que equivales a un 3.56% y las viviendas con cuatro y más familias son tres y un 0.46% por las que se plantean estrategias para erradicar estos índices de hacinamiento humano.

Cuadro # 9

Distribución de viviendas por el número de baños con que cuentan

No. de baños por vivienda	Total	%
1 Viviendas sin baños	154	23.84
2 Viviendas con un baño	475	73.53
3 Viviendas con dos baños	17	2.63
Total	646	

Fuente: Elaboración propia con base a censo línea base levantado en el municipio

Cantidad de viviendas que no cuentan con sus respectivos baños son 154 con un porcentaje de 23.84% esto se debe a la falta de recursos económicos o por el acarreo de agua de un lugar distante a la vivienda ya que no cuentan con agua potable y la única opción es un rio o quebrada.

Cuadro # 10

Tipo de Combustible que utilizan para cocinar

Tipo de Combustible	Total	%
Utilizan electricidad	38	5.88
Utilizan gas volátil	1	0.15
Utilizan Kerosén	2	0.31
Utilizan Eco Fogón	128	19.81
Utilizan leña	486	75.23
Total	655	

Fuente: Elaboración propia con base a censo línea base levantado en el municipio

Tipos de materiales que utilizan las familias para cocinar en sus viviendas con mayor porcentaje de 75.23 que son 486 viviendas que todavía inhalan humo debido a que utilizan fogones tradicionales consumen mucha leña y esto también incrementa la contaminación y deforestación de nuestro medio ambiente.

4.5 EDUCACIÓN

Las condiciones por la cuales los niños no estudian es por la falta de recursos económicos también el desinterés que le prestan a los estudios jóvenes y niños, la desmotivación de los padres para no estudiar mencionándoles que es mejor trabajar que estudiar y la distancia que en mayor parte afecta a la mayoría de las comunidades estancando a los niños y jóvenes con intenciones de que algún día prosperar. Esto podría ser algunas de las causas además convirtiéndose en malas costumbres que evitan el desarrollo de las comunidades, municipio nuestro país.

El material didáctico es muy raquítico en los centros educativos evitando el avance de los jóvenes y niños de todo el municipio al igual la mayoría de los centros educativos no tienen equipo tecnológico como computadoras o un área para estudios químicos.

La infraestructura de los centros educativos se encuentra en un 80% en su calidad para brindar el pan del saber a todos los ciudadanos. La mayoría de los centros educativos cuentan con personal capacitado las cuales son los que brindan la educación a los niños y jóvenes sin embargo no se cuenta con mobiliario suficiente debido al deterioro de los mismos. Las sociedades de padres de familia del municipio en su función se encuentran en un 90% siendo un apoyo muy importante para el área educativa, y sociedad en general. La situación de los jóvenes y niños

en edad escolar está en un 75% estudiando y el 25% no estudian algunos por falta de recursos económicos, desinterés entre los más chicos y negativismo de algunos padres, otros por estancamiento debido a las distancias en nuestro municipio cabe explicar que nos encontramos en un aproximado de 95 kilómetros de la ciudad de Choluteca por lo que el avance universitario es muy difícil para nuestra juventud necesitando apoyo para el seguimiento de los estudios en la universidad donde se beneficien los jóvenes en si un pueblo un país. Otras acciones que se han convertido en costumbres es que los jóvenes conciben sus parejas en una edad prematura evitando su desarrollo económico y estancándose en la pobreza. En este cuadro se refleja la distribución de edades en las que los niños y jóvenes deberían estar estudiando de acuerdo a las edades y que por muchas razones no lo hacen quedando analfabetas o con estancamiento educativo 438 niños y jóvenes.

En este cuadro se encuentran distribuidos los niños niñas y jóvenes que estudian y los que no están estudiando al igual los que están estancados y que no siguen sus estudios

Cuadro # 11

Distribución de niños y jóvenes en edad escolar según el grado que actualmente estudian o han cursado (de 5 a 23 años)

Edad por Grado Académico	Grado Académico	Años de estudio
5 a 6 años de edad	Preescolar	2
7 años de edad	Primer Grado	3
8 años de edad	Segundo Grado	4
9 años de edad	Tercer Grado	5
10 años de edad	Cuarto Grado	6
11 años de edad	Quinto Grado	7
12 años de edad	Sexto Grado	8
13 años de edad	Séptimo Grado (Plan Básico)	9
14 años de edad	Octavo Grado (Plan Básico)	10
15 años de edad	Noveno Grado (Plan Básico)	11
16 a 18 años de edad	Diversificado	13 o 14
19 a 23 años de edad	Universidad	19 o 20

En este cuadro se encuentra la distribución de edades en las que niños jóvenes y adultos debe de seguir la secuencia de estudio de acuerdo al rango de edades

Grado Académico	# Personas en edad escolar		# personas que actualmente estudian a estudiaron		Estudia Ahora	
	Cant	%	Cant.	%	Si	No
Niños en preescolar	57	45.97	42	47.19	35	7
Niñas en preescolar	67	54.03	47	52.81	47	0
Total	124		89		82	7
Niños en primer grado	32	45.07	35	53.85	32	3
Niñas en primer grado	39	54.93	30	46.15	28	2
Total	71		65		60	5
Niños en segundo grado	31	50	37	42.05	33	4
Niñas en segundo grado	31	50	51	57.95	50	1
Total	62		88		83	5
Niños en tercer grado	31	46.27	47	55.95	42	5
Niñas en tercer grado	36	53.73	37	44.05	35	2
Total	67		84		77	7
Niños en cuarto grado	36	53.73	46	56.1	41	5
Niñas en cuarto grado	31	46.27	36	43.9	36	0
Total	67		82		77	5
Niños en quinto grado	32	55.17	38	50	34	4
Niñas en quinto grado	26	44.83	38	50	35	3
Total	58		76		69	7
Niños en sexto grado	44	64.71	204	55.59	46	158
Niñas en sexto grado	24	35.29	163	44.41	32	131
Total	68		367		78	289
Niños en plan basico	111	54.95	111	54.95	86	25
Niñas en plan basico	91	45.05	91	45.05	72	19
Total	202		202		158	44
Niños en diversificado	129	57.33	70	50	37	33
Niñas en diversificado	96	42.67	70	50	34	36
Total	225		140		71	69
Varones en Universidad	131	50.38	4	36.36	4	0
Hembras en Universidad	129	49.62	7	63.64	34	36
Total	260		11		11	0
Total niños -Jovenes	634		634		390	244
Total niñas - Hembras	570		570		376	194
Total	1204		1204		766	438

En este cuadro se definen los estudiantes por grados educativos además los que no estudian en los que de acuerdo a las encuestas de fichas socioeconómicas son cuatrocientos treinta y ocho los que no estudian esto se debe a que tienen que trabajar o por la distancia de los centros educativos de primaria, secundaria y

estudios superiores o universitarios, por lo que son índices altos y que se les deben de buscar soluciones y evitar el estancamiento educativo.

Cuadro # 12

Niñas y Jóvenes en edad escolar vs los que actualmente estudian (de 5 a 23 años)

Rango de edades de niños en edad escolar	(A) Niños (as) en edad escolar	(B) Niños (as) que actualmente estudian	% cobertura Actual (B/A)
De 5 a 6 años	124	123	99.19
De 7 a 12 años	393	377	95.93
De 13 a 15 años	202	130	64.36
De 16 a 18 años	225	106	47.11
De 19 a 23 años	260	30	11.54
Total	1204	766	63.62

Fuente: Elaboración propia con base a encuestas de hogares

En la clasificación de niños y jóvenes por rangos de edades se encuentra una cobertura educativa de 99.19% en niños de 5 a 6 años y el porcentaje más bajo de un 11.54% en jóvenes de 19 a 23 años los que podrían estar afectando el concebir una familia a temprana edad o problemas económico en otros casos la migración en temporadas de trabajo

Cuadro # 13

Población sabe leer y escribir por rango de edades

Rangos de Edades	Personas por rango		Saben leer y escribir	%	No saben leer y escribir	
	Total	%			Total	%
De 13 a 15 años	202	9.39	201	9.48	1	3.23
De 16 a 18 años	226	10.51	225	10.61	1	3.23
De 19 a 23 años	260	12.09	258	12.17	2	6.45
De 24 a 30 años	295	13.71	293	13.82	2	6.45
De 31 a 40 años	364	16.92	359	16.93	5	16.13
De 41 a 50 años	290	13.48	286	13.49	4	12.90
De 51 a 64 años	267	12.41	260	12.26	7	22.58
De 65 años y mas	247	11.48	238	11.23	9	29.03
Total	2151		2120		31	

La población que no sabe leer se manifiesta en treinta personas desde los dieciséis años a más de sesenta y cinco años estos índices son más bajos desde que instituto

José ángel Cáceres presta el servicio de alfabetización como parte social de pasantes del Bachillerato En contaduría y Finanzas.

El rango de edad de personas analfabetas es de sesenta y cinco en adelante con nueve personas estas comprenden la tercera edad que no se prestan para la ayuda de alfabetización esto por su avanzada edad y problemas de visión la cual los afecta.

Cuadro # 14

Cuadro donde se refleja la igualdad entre los sexos a nivel educativo en edad primaria y secundaria y los que estudian

Género	En edad Primaria (de 7 a 12 años)	Estudia primaria %		Estudia Primaria de los que tienen edad (de 7 a 12 años)		En edad secundaria (de 13 a 15 años)	Estudia secundaria		Estudia Secundaria de los que tienen edad (de 13 a 15 años)	
		Total	%	Total	%		Total	%	Total	%
Niños	206	228	51.35	185	51.25	110	85	53.8	47	52.81
Niñas	187	216	48.65	176	48.75	92	73	46.2	42	47.19
Total	393	444		361		202	158		89	

Cuadro comparativo educativo en ambos sexos entre los que estudian y los que no estudian de siete a doce y de trece a quince años dentro de los niños que tienen edad para estudiar primaria de 7 a 12 hay 185 niños y 43 están sobre edad, 21 no estudian de los que tienen edad para estudiar. Con edad de estudiar primaria de 7 a 12, hay 176 niñas y 40 están sobre edad y de las que no estudian 11 siendo un total entre niños y niñas que no estudian 32.

En secundaria estudian con edad de estudiar 48 niños y 41 niñas de los que no tienen la edad estudian 38 niños y 31 niñas los que no están estudiando dentro del rango para estudiar secundaria hay 63 niños y 50 niñas.

En conclusión, el rango de edad más afectado es de 13 a 15 donde la secundaria ha sido abandonada por niños y niñas.

Cuadro #15

Equidad entre ambos sexos que tienen acceso al sistema educativo en edad de estudiar y los que están estudiando

Género	En edad de estudiar (de 5 a 23 años)	Estudian o han estudiado	%	Están estudiando	%
Varones	633	633	52.57	389	50.78
Mujeres	571	571	47.43	377	49.22
Total	1204	1204		766	

Dentro de los rangos de estudio de 5 años a 23 años que cubre la preparatoria hasta los grados superiores universitarios han estudiado 1204 de los cuales 633 son

varones y 571 mujeres, actualmente estudian 390 varones y 376 mujeres los demás se estancaron en sus estudios que equivalen a 244 varones y 194 mujeres la mayor parte está entre el rango de edad de los 12 años a los 23.

4.7 ECONOMÍA

Tipos de cultivos que predominan en la producción agrícola son los siguientes:

- En la parte más baja se cultiva maicillo esta planta es más resistente a la sequía también se cultiva maíz y sandias.
- En la parte media se cultiva maíz, frijoles, yuca, maicillo.
- En la parte alta la producción del maíz es más tardía ya que cuesta más su maduración y el cultivo de frijoles.

Especies pecuarias existentes en nuestro municipio son:

- Ganado Mayor: Vacas, Toros, Bueyes, Vaquillas, Novillos, Caballos, Burros.
- Ganado Menor: Ovejas, Cabros, Cerdos.

Los Productos artesanales que más sobresalen son:

- Tallado de la madera
- La talabartería
- Elaboración de accesorios de barro
- Ebanistería
- Soldaduras
- Elaboración de silos para la recolección de Granos básicos

En nuestro municipio no se industrializan ningún producto agrícola

En cuanto a los servicios que se les brindan a los productores en asistencia técnica es muy poco ya que solo se les dona en ocasiones productos agrícolas como capital semilla faltándoles capacitaciones técnicas para un mejor aprovechamiento de la tierra y mejorar la producción agrícola.

Los productores de leche cuentan con asistencia técnica por parte de la secretaria de agricultura Y ganadería SAG y Emprende SUR

Las capacitaciones recibidas por parte de la asociación de ganaderos de Duyure solo para aprender sobre la asociatividad en cuanto a los créditos ninguno solo donación de capital semilla para emprenderse.

En la existencia de agiotistas en nuestro municipio hay aproximadamente seis personas las que prestan dinero a una tasa de interés del 10% al 30% a nuestra población o a quienes lo necesiten.

Infraestructura existente para la producción no hay.

El transporte de nuestro municipio solo consta de un buz de la ruta urbana con aproximado de sesenta y seis pasajeros que viaja todas las mañanas hacia las ciudades de San Marcos de Colon y Choluteca con retorno por la tarde.
Las condiciones para poder emprender el turismo son muy factibles por la ubicación geográfica, la altura y la tranquilidad que se vive en este pueblo, entre los sectores para poder visitar están nuestras montañas donde se puede acampar y observar de la naturaleza y animales que nos rodea esto en la parte alta y en la parte baja están los balnearios también montañas de vegetación muy esplendorosa en invierno y en verano seca donde se puede disfrutar de reptiles entre otros animales que también se observan al caminar por ellas, además sitios de estudio arqueológico donde nos relata parte de la historia de nuestros antepasados, faltando la inversión de personas interesadas en emprendimiento y la ayuda de nuestro gobierno local y central para un mejor desarrollo y exaltar las riquezas turísticas con las que cuenta nuestro país.
La mayoría de los productos cosechados en nuestro municipio son colocados en un 60% en las ciudades de San Marcos de Colon y Choluteca el 40% es consumido en nuestro municipio.
La fuerza entre las existentes y más predominante la podremos encontrar en la frecuencia simple ya que esta la detalla de las encuestas levantadas en todo el municipio
La fuerza de trabajo en una importancia para la economía del municipio ya que por medio de esta cuenta la sostenibilidad del ser humano como ser la alimentación, salud, educación, vestuario entre otras. Pero es un problema ya que se cuentan con muchos recursos naturales, pero falta el recurso económico que es el que emprende la producción para poder generar empleo.
De acuerdo a las encuestas realizadas en todo el municipio se encuentran las diferentes manifestaciones realizadas por los habitantes
La calificación del recurso humano es muy baja ya que es un municipio con poco ingreso económico debido a la poca inversión de los micro-empresarios y del apoyo del gobierno central, aunque es sostenible con granos básicos que se producen por parte de los campesinos, pero estos no cuentan con el apoyo.

Las remesas familiares llegan de familiares en el extranjero estos migrantes y algunos ya establecidos en varios países que dejaron sus familias buscando una vida mejor ya que muchos manifiestan que es por falta de empleo. Pero que ayudan y contribuyen con el desarrollo y la economía de nuestro municipio.
Aunque la dieta no sea balanceada los ingresos ajustan para alimentarse los tres tiempos esto se debe que un mayor porcentaje de familias producen sus alimentos
La tenencia de la tierra es un problema ya que la mayoría de los productores alquilan o la utilizan prestada y esto contribuye a la deforestación ya que solo la utilizan por un tiempo determinado de dos años

Cuadro # 16

Cuadro donde se muestra la agrupación de profesiones y oficios de los miembros de la Población en Edad de Trabajar (mayores de 10 años)

Profesión u oficio	Cantidad	
	Total	%
0. No trabaja / No definido	43	1.83
1. Profesionales universitarios	27	1.15
2. Profesionales secundaria / Técnico	61	2.60
3. Obreros	15	0.64
4. Agricultores y Ganaderos	884	37.71
6. Jornaleros	9	0.38
7. Empresarios - Comerciantes - Vendedores	8	0.34
8. Oficios domésticos	864	36.86
9. Estudiantes	423	18.05
10. Discapacitados - Jubilados - Pensionados - Rentistas	10	0.43
TOTAL	2344	

Dentro de los oficios se destacan los agricultores, ganaderos y oficios domésticos con mayor porcentaje ya que es un municipio productivo y laborioso. El mayor índice de estos incisos también se debe al aprovechamiento de sus tierras ya que muchos primeramente se dedicaron a sus estudios y al graduarse se dedicaron a la agricultura y ganadería las damas a los oficios domésticos ya que es costumbre que el hombre sustente el hogar otros se dedican a estos oficios por tradición ya que es lo único aprendido de sus padres.

Cuadro #17

Cuadros de las agrupaciones de ocupaciones de los pobladores en especial los que trabajan la tierra en edad de trabajar incluidos de diez años en adelante

Ocupación (PET)	Cantidad		Trabajan PEA		PEI	
	Total	%	Si (ocupada)	No (desocupad a)	#	%
0. No trabaja / No definido	43	1.83	34	9	0	0.00
1. Profesionales universitarios	27	1.15	23	4	0	0.00
2. Profesionales secundaria / Técnico	61	2.60	50	11	0	0.00
3. Obreros	15	0.64	10	5	0	0.00
4. Agricultores y Ganaderos	884	37.71	639	245	0	0.00
6. Jornaleros	9	0.38	5	4	0	0.00
7. Empresarios - Comerciantes - Vendedores	8	0.34	8	0	0	0.00
8. Oficios domésticos	864	36.86	0	0	864	66.98
9. Estudiantes	423	18.05	0	0	423	32.79
10. Discapacitados - Jubilados - Pensionados - Rentistas	10	0.43	0	7	3	0.23
TOTAL	2344		769	285	1290	

En cuanto de la población económicamente activa los más bajos son los estudiantes, los discapacitados y los oficios domésticos ya que el sustento a la familia es mediante a agricultores y ganaderos mientras los que se dedican a los

oficios domésticos trabajan en el que hacer de sus hogares, y los estudiantes directamente a sus estudios.

Cuadro # 18

Ingresos mensuales por vivienda según la agrupación y rangos establecidos en la encuesta socioeconómica

Hogares con ingresos mensuales según rangos

Rangos de ingresos	Hogares	
	Total	%
1. Ingresos menores a < 1000	327	50.62
2. Ingresos entre Lps. 1001 a 2000	109	16.87
3. Ingresos entre Lps. 2001 - 4000	78	12.07
4. Ingresos entre Lps. 4001 - 8000	77	11.92
5. Ingresos entre Lps. 8001 - 12000	22	3.41
6. Ingresos entre Lps. 12001 - 20000	16	2.48
7. Ingresos entre Lps. 20001 - 30000	5	0.77
8. Ingresos entre Lps. 30001 - 50000	5	0.77
9. Ingresos arriba de Lps. 50001 – y mas	1	0.15
	6	0.93
Total	646	

De acuerdo al rango de ingresos mensuales a los hogares tiene una mayor concentración entre 1000.00 lempiras y menor de 1000.00 lempiras por mes ya que por falta de empleo el rango de ingresos es poco por lo que los habitantes se dedican a cosechar su propio alimento separando el que se utiliza para el consumo familiar en los sobrantes de sus cosechas para la venta al precio del mercado local.

Cuadro # 19

Cuadro generado de las encuestas realizadas por todo el municipio y donde se reflejan los ingresos mensuales por familia

Rangos de ingresos	personas			
	H	%	M	%
1. Ingresos menores a < 1000	509	70.4	81	47.65
2. Ingresos entre Lps. 1001 a 2000	94	13	26	15.29
3. Ingresos entre Lps. 2001 - 4000	48	6.64	15	8.82
4. Ingresos entre Lps. 4001 - 8000	48	6.64	26	15.29
5. Ingresos entre Lps. 8001 - 12000	12	1.66	9	5.29
6. Ingresos entre Lps. 12001 - 20000	9	1.24	10	5.88
7. Ingresos entre Lps. 20001 - 30000	2	0.28	3	1.76
9. Ingresos arriba de Lps. 50001 y mas	1	0.14	0	0
Total	723		170	

Este cuadro sirve para comparar la distribución de ingresos entre géneros números de personas y su respectivo porcentaje.

La mayor parte de ingresos en menor de mil lempiras compartido entre 508 hombres con el 70.36% y 82 mujeres que equivale a un 47.95% este resultado crea un gran impacto en las familias ya solo les alcanza para el sustento.

Cuadro # 20

Cuadro de los hogares con ingresos menores a un dólar diario de acuerdo a la estimación actual del precio

Ingresos promedios a nivel de hogares Menores a US$ 1.00 diario *_/

Ingresos diarios (en Lempiras)	Hogares		Ingreso promedio diario per cápita por hogar (US$)	% acumulados hogares con < 1.25 US$ per cápita x día
	Total	%		
1. Ingresos 0 a 2000	436	67.49	1.001	67.49
2. Ingresos entre Lps.2001 a 4000	78	12.07	3.0031	79.56
3. Ingresos entre Lps. 4001-8000	77	11.92	6.0061	91.48
4. Ingresos entre Lps. 8001-20000	38	5.88	14.0143	97.36
5. Ingresos de Lps. 20001 en adelante	11	1.70	20.0204	99.06
	6	0.93		99.99
TOTAL	646	99.99		

Fuente: Elaboración propia con base a censo línea base levantado en el municipio
*_/ Se estima el dólar a Lps. 24.13 y el promedio de personas que trabajan por hogar es de: 1.38

De acuerdo a los ingresos diarios los habitantes de nuestro municipio se alimentan con 1.001 dólares dentro del rango de ingresos de cero a dos mil lempiras y con el mayor porcentaje de 67.49% en un total de 436 hogares.

Cuadro # 21

Cuadro de ingresos promedio diario individual de la población económicamente activa o que se encuentra ocupada.

Rango de ingresos mensuales (en Lps)	# Personas (PEA ocupada)		Ingreso promedio diario individual (en US$)
	Total	%	
1. Ingresos menores a < 1000	590	66.07	0.8934
2. Ingresos entre Lps. 1001 a 2000	120	13.44	1.7868
3. Ingresos entre Lps. 2001 - 4000	63	7.05	3.5736
4. Ingresos entre Lps. 4001 - 8000	74	8.29	7.1473
5. Ingresos entre Lps. 8001 - 12000	40	4.48	16.677
6. Ingresos 20001 y mas	6	0.67	23.8243
TOTAL	893		

Las personas económicamente activas se concentran en los agricultores, ganaderos y oficios domésticos como mayor concentración, pero con ingresos menores de mil lempiras. El 66.07% que equivale a 590 personas esta como mayor ingreso seguidamente el 13.44% equivalente a 120 personas dentro el rango de mil uno a

dos mil lempiras y así sucesivamente comprendiendo un total de 893 personas de la población económicamente activa.

4.8 PARTICIPACIÓN

La voluntad política entre alcalde y corporación se encuentra en una perfecta coordinación siempre pensando en el bienestar del municipio gestionando proyectos para el desarrollo del municipio sin importar religión, color político y diferencias sociales atendiendo los rinconcitos más aledaños de nuestro municipio brindándoles soluciones a sus necesidades brindando espacios de participación a la ciudadanía para que puedan expresar sus inquietudes o necesidades que presenten en sus comunidades.

En cuanto a la participación de la sociedad es muy acoplada con la municipalidad en algunas comunidades y otras renuentes a la participación por lo que la municipalidad a través de las elaboraciones de los planes de desarrollo comunitarios busca solucionar las inquietudes de la sociedad y a la vez promover la participación y los beneficios que se podrán alcanzar para benéfico de sus comunidades

V. CONCLUSIONES

La evidencia que se mostró anteriormente demuestra que aquí se presentan las necesidades por las que pasa nuestro municipio y con lo que ya se cuenta, en el caso como lo es la infraestructura o carencias básicas existentes en el hogar, educación, salud y nutrición seguridad entre otras.

Nuestra población carece de muchos servicios básicos como ser agua potable, energía eléctrica, servicios sanitarios, calles con buen mantenimiento en algunas comunidades aperturas ya que influyen en el desarrollo y que podrían mejorar los niveles de vida como ser salud, educación y la economía.

Se espera que para el año 2030 se les den soluciones a las necesidades de todos los rincones de nuestro municipio para emprender como un municipio desarrollado con mejores condiciones de vida para nuestra población.

Nuestro objetivo es que a través de la metodología FOCAL logremos una planificación completa de nuestro municipio, en aras de ordenar la oferta y la demanda.

ANEXOS

1. Instituciones públicas que intervienen en el municipio

1. Policía Nacional que es la encargada de brindarle seguridad a todo el municipio.
2. Ejército Nacional al igual que la policía brindan seguridad al municipio y el resguardo de los bosques.
3. Instituto José Ángel Cáceres que se encarga de Brindar educación a los jóvenes de nuestro municipio o allegados a él.
4. Escuelas en muchos sectores del municipio.
5. Registro Nacional de las personas encargada en inscripción de los ciudadanos de nuestro municipio.

6. Juzgado de Paz
7. Centro de Salud encargada de brindar salud al municipio
8. Dirección distrital encargada de llevar el control de los centros educativos de todo el municipio
9. DINAF encargada de la niñez
10. Biblioteca RIEKEN publica

2. Instituciones que atienden con inversiones por comunidad

1. Mancomunidad MAMBOCAURE, apoya al municipio en formulación y elaboración de perfiles de proyecto, tales como alcantarillado de aguas negras, seguridad alimentaria en acompañamiento de PMA, entre otros además del seguimiento a los mismos.
2. PROSASUR Alianza Del Corredor Seco, apoyo al municipio en seguridad alimentaria con huertos familiares cría de gallinas reparación de algunas viviendas como prioridad las mujeres embarazadas.
3. EMPRENDE-SUR y la SAG que brindan apoyo tanto a la municipalidad como a los productores de nuestro municipio
4. Policía Nacional que es la encargada de brindarle seguridad a todo el municipio.
5. Ejército Nacional al igual que la policía brindan seguridad al municipio y el resguardo de los bosques.

En el municipio de Duyure existen también diferentes instituciones gubernamentales tales como:

Registro Nacional de las Personas (RNP)que es la encargada de documentar los ciudadanos nacidos en nuestro municipio al igual extender documentos a las personas que cuentan con un cambio de domicilio.

Dirección de la niñez adolescencia y familia DINAF, esta se dedica a la atención de niños donde se encuentra con problemas familiares ya sea por maltrato o abuso.

Juzgado de paz, como el nombre lo dice este sirve para conciliar problemas familiares o particulares con problemas de menor incidencia y que puedan ser conciliables de lo contrario este los remite a un centro donde corresponda llevar dichos casos.

Secretaria de Salud (Centro de salud) se encarga de llevar a cabo campañas de limpieza, vacunaciones, abatizacion, fumigación entre otras que se puedan llevar a cabo en el tema de salud como el control de mujeres embarazadas peso de niños y otras actividades realizadas en esta institución.

Dirección distrital de educación esta lleva el control de todos los centros educativos velando que no tenga incidencias y en casos de las que la tienen esta brinda soluciones con eficiencia y eficacia.

Municipalidad esta se dedica a elaborar proyectos de cualquier índole ya sean con fondos de la misma o inversionistas como ONG hasta el mismo estado además mantiene los cobros de impuestos por la cual todos los habitantes de nuestro municipio deben pagar como deber entre otras actividades que la misma realiza.

3. Cuadro de frecuencias simples de la boleta levantadas a nivel Municipal.

REPORTE - FRECUENCIA SIMPLE

Fecha Inicio: Fecha Final: Departamento: 06 - CHOLUTECA Municipio: 0604 - DUYURE
Comunidad:

=== A. DATOS DEMOGRÁFICOS ===

12. Datos de la Familia

Orden	Descripción	Cantidad	%	Hombres	%	Mujeres	%	Hombres Leen	%	Mujeres Leen	%	Hombres no Leen	%	Mujeres no Leen	%
1	Menores de 1 año	43	1.46	20	1.33	23	1.61								
2	De 1 a 4 años	226	7.69	122	8.08	104	7.28								
3	De 5 a 6 años	124	4.22	57	3.78	67	4.69	50	3.73	62	4.83	7	4.19	5	3.45
4	De 7 a 12 años	394	13.41	207	13.72	187	13.09	207	15.42	186	14.49	0	0.00	1	0.69
5	De 13 a 15 años	202	6.88	110	7.29	92	6.44	109	8.12	92	7.17	1	0.60	0	0.00
6	De 16 a 18 años	226	7.69	129	8.55	97	6.79	128	9.54	97	7.55	1	0.60	0	0.00
7	De 19 a 23 años	260	8.85	131	8.68	129	9.03	129	9.61	129	10.05	2	1.20	0	0.00
8	De 24 a 30 años	295	10.04	145	9.61	150	10.50	143	10.66	150	11.68	2	1.20	0	0.00
9	De 31 a 40 años	364	12.39	178	11.80	186	13.02	174	12.97	185	14.41	4	2.40	1	0.69
10	De 41 a 50 años	290	9.87	151	10.01	139	9.73	151	11.25	135	10.51	0	0.00	4	2.76
11	De 51 a 64 años	267	9.09	128	8.48	139	9.73	125	9.31	135	10.51	3	1.80	4	2.76
12	De 65 años y mas	247	8.41	131	8.68	116	8.12	126	9.39	112	8.72	5	2.99	4	2.76
Total		2938		1509		1429		1342		1283		25		19	

P.12.1 Analfabetismo por rangos de edad

Orden	Descripción	Cantidad	%
4	De 7 a 12 años	1	2.27
5	De 13 a 15 años	1	2.27
6	De 16 a 18 años	1	2.27
7	De 19 a 23 años	2	4.55
8	De 24 a 30 años	2	4.55
9	De 31 a 40 años	5	11.36
10	De 41 a 50 años	4	9.09
11	De 51 a 64 años	7	15.91
12	De 65 años y mas	9	20.45
Total		32	

P.12.2 Cantidad de personas por edad y sexo

Edad	Cantidad Hombres	Cantidad Mujeres	Total
-5	1	0	1

Page 1/22

REPORTE - FRECUENCIA SIMPLE

Fecha Inicio: **Fecha Final:** **Departamento: 06 - CHOLUTECA** **Municipio: 0604 - DUYURE**
Comunidad:

P.12.2 Cantidad de personas por edad y sexo

Edad	Cantidad Hombres	Cantidad Mujeres	Total
0	19	23	42
1	26	24	50
2	31	25	56
3	31	34	65
4	34	21	55
5	24	34	58
6	33	33	66
7	32	39	71
8	31	31	62
9	32	36	68
10	36	31	67
11	32	26	58
12	44	24	68
13	30	35	65
14	40	28	68
15	40	29	69
16	38	49	87
17	45	21	66
18	46	27	73
19	34	19	53
20	28	29	57
21	21	23	44
22	25	26	51
23	23	32	55
24	29	29	58
25	19	23	42
26	18	17	35
27	21	24	45
28	20	19	39
29	14	16	30

REPORTE - FRECUENCIA SIMPLE

Fecha Inicio: **Fecha Final:** **Departamento: 06 - CHOLUTECA** **Municipio: 0604 - DUYURE**
Comunidad:

P.12.2 Cantidad de personas por edad y sexo

Edad	Cantidad Hombres	Cantidad Mujeres	Total
30	24	22	46
31	16	18	34
32	13	22	35
33	17	16	33
34	14	15	29
35	21	19	40
36	17	25	42
37	20	12	32
38	20	18	38
39	18	26	44
40	22	15	37
41	9	17	26
42	26	18	44
43	11	20	31
44	14	9	23
45	19	13	32
46	11	16	27
47	13	14	27
48	14	10	24
49	13	10	23
50	21	12	33
51	4	7	11
52	9	11	20
53	12	13	25
54	10	9	19
55	4	11	15
56	11	18	29
57	9	5	14
58	12	11	23
59	7	8	15

REPORTE - FRECUENCIA SIMPLE

Fecha Inicio: **Fecha Final:** **Departamento: 06 - CHOLUTECA** **Municipio: 0604 - DUYURE**
Comunidad:

P.12.2 Cantidad de personas por edad y sexo

Edad	Cantidad Hombres	Cantidad Mujeres	Total
60	17	13	30
61	5	6	11
62	8	12	20
63	14	8	22
64	6	7	13
65	13	11	24
66	5	11	16
67	9	3	12
68	7	9	16
69	5	6	11
70	8	6	14
71	4	4	8
72	9	1	10
73	8	7	15
74	5	6	11
75	4	2	6
76	6	6	12
77	3	8	11
78	6	6	12
79	3	2	5
80	4	5	9
81	3	4	7
82	3	1	4
83	6	2	8
84	4	1	5
85	1	5	6
86	3	2	5
87	4	1	5
88	1	2	3
89	3	0	3

REPORTE - FRECUENCIA SIMPLE

Fecha Inicio: **Fecha Final:** **Departamento: 06 - CHOLUTECA** **Municipio: 0604 - DUYURE**
Comunidad:

P.12.2 Cantidad de personas por edad y sexo

Edad	Cantidad Hombres	Cantidad Mujeres	Total
90	0	1	1
91	0	1	1
93	1	0	1
95	1	0	1
96	2	2	4
101	0	1	1
Total	1509	1429	2938

P.13 Cantidad de personas por edad rangos de 5 años

Rango	Cantidad Hombres	Cantidad Mujeres	Total
De 0 a 4 años	142	127	269
De 5 a 9 años	152	173	325
De 10 a 14 años	182	144	326
De 15 a 19 años	203	145	348
De 20 a 24 años	126	139	265
De 25 a 29 años	92	99	191
De 30 a 34 años	84	93	177
De 35 a 39 años	96	100	196
De 40 a 44 años	82	79	161
De 45 a 49 años	70	63	133
De 50 a 54 años	56	52	108
De 50 a 54 años	56	52	108
De 55 a 59 años	43	53	96
De 60 a 64 años	50	46	96
De 65 a 69 años	39	40	79
De 70 a 74 años	34	24	58
De 75 a 79 años	22	24	46
De 80 a 84 años	20	13	33
De 85 a 89 años	12	10	22
De 90 a 94 años	1	2	3
De 95 a 99 años	3	2	5

REPORTE - FRECUENCIA SIMPLE

Fecha Inicio: **Fecha Final:** **Departamento: 06 - CHOLUTECA** **Municipio: 0604 - DUYURE**
Comunidad:

P.13 Cantidad de personas por edad rangos de 5 años

Rango	Cantidad Hombres	Cantidad Mujeres	Total
De 100 a 104 años	0	1	1
De 105 a 109 años	0	0	0
De 110 a 114 años	0	0	0
Total	1509	1429	2938

P.14 Total madres solteras 193
P.15 Total padres solteros 49

P.16 Cantidad de nacimientos durante el año pasado

Total Niños	Total Niñas	Total Nacimientos	Edad Promedio Madre
16	16	32	26.25

REPORTE - FRECUENCIA SIMPLE

Fecha Inicio: **Fecha Final:** **Departamento: 06 - CHOLUTECA** **Municipio: 0604 - DUYURE**
Comunidad:

=== B. DATOS DE SALUD ===

P.17 Rango edad embarazos

Rango	Cantidad	%
c de 10 a 14	1	5.56
d de 15 a 19	4	22.22
f de 20 a 24	5	27.78
g de 25 a 29	1	5.56
h de 30 a 34	5	27.78
i de 35 a 39	2	11.11
Total	18	

P.17.1 Cantidad de embarazadas

Cantidad
18

P.18 Donde nacio el último niño(a)

Lugar	Cantidad	%
Casa	1	3.23
Clinica materno infantil	14	45.16
Hospital	16	51.61
Total	31	

19. Hubo alguna muerte materna?

Cuando	Cantidad
En el parto	1
Total	1

P.19.1 Muertes durante el parto

Respuesta	Cantidad	%
Si	1	0.15
No	645	99.85
Total	646	

P.20 Planifica con su pareja

Respuesta	Cantidad	%
Si	137	21.21
No	509	78.79
Total	646	

P.21 Que tipo de metodo utiliza

Orden	Descripción	Cantidad	%
1	Ritmo	3	2.19
2	DIU	11	8.03
3	Pastilla	32	23.36
4	Preservativo	1	0.73
5	Inyección	68	49.64
6	Operación	20	14.6
7	Implante	2	1.46
Total		137	

P.21.1 Quien se opero

Respuesta	Cantidad	%
Hombre	0	0
Mujer	20	100
Total	20	

P.22 Muertes de niños(a) menores de 5 años

Respuesta	Cantidad	%
Niños		
Niñas		
Total		

P.23 Se manifestarón enfermedades

Orden	Descripción	T. Manif	%	Hombres	%	Mujeres	%	Publica	%	Privada	%
1	Infecciones respiratorias agudas	497	66	290	74.55	207	56.87	464	68.14	2	6.45
2	Dengue Clásico	15	1.99	10	2.57	5	1.37	14	2.06	1	3.23
3	Paludismo	1	0.13	1	0.26	0	0	0	0	0	0
4	Dengue hemorrágico	4	0.53	1	0.26	3	0.82	4	0.59	0	0
5	Chagas	0	0	0	0	0	0	0	0	0	0
6	ZIKA	2	0.27	2	0.51	0	0	2	0.29	0	0

REPORTE - FRECUENCIA SIMPLE

Fecha Inicio: **Fecha Final:** **Departamento: 06 - CHOLUTECA** **Municipio: 0604 - DUYURE**
Comunidad:

P.23 Se manifestarón enfermedades

Orden	Descripción	T. Manif	%	Hombres	%	Mujeres	%	Publica	%	Privada	%
7	Chicunguya	10	1.33	2	0.51	8	2.2	9	1.32	0	0
8	Hipertension Arterial	103	13.68	34	8.74	69	18.96	84	12.33	16	51.61
9	Diábetes	35	4.65	6	1.54	29	7.97	26	3.82	7	22.58
10	Asma bronquial	31	4.12	15	3.86	16	4.4	26	3.82	3	9.68
11	Epilepsia	6	0.8	4	1.03	2	0.55	5	0.73	0	0
12	Neumonia	2	0.27	1	0.26	1	0.27	2	0.29	0	0
13	Consumo de alcohol	0	0	0	0	0	0	0	0	0	0
14	Consumo de drogas	0	0	0	0	0	0	0	0	0	0
15	Tuberculosis	0	0	0	0	0	0	0	0	0	0
16	Cáncer	1	0.13	0	0	1	0.27	1	0.15	0	0
17	Diarreas	6	0.8	3	0.77	3	0.82	6	0.88	0	0
18	De la piel	7	0.93	2	0.51	5	1.37	7	1.03	0	0
19	Discapacidad	33	4.38	18	4.63	15	4.12	31	4.55	2	6.45
Total		753		389		364		681		31	

P.24 Personas Vacunadas

Orden	Rango	T. Personas	% Total	Hombres	%	Mujeres	%	Con Vacuna	%	Sin Vacuna	%
1	Menores de 9 años	594	20.22	293	19.42	301	21.06	594	20.22	0	0
2	De 10 a 19 años	674	22.94	386	25.58	288	20.15	674	22.94	0	0
3	De 20 a 64 años	1423	48.43	700	46.39	723	50.59	1423	48.43	0	0
4	De 65 años y mas	247	8.41	130	8.61	117	8.19	247	8.41	0	0
Total		2938		1509		1429		2938		0	

REPORTE - FRECUENCIA SIMPLE

Fecha Inicio: **Fecha Final:** **Departamento: 06 - CHOLUTECA** **Municipio: 0604 - DUYURE**
Comunidad:

=== C. Seguridad ===

P.25 Casos de violencia

Respuesta	Cantidad	%	Num. Casos
SI	1	0.15	1
NO	645	99.85	0
Total	646		

P.26 Victima de violencia

Respuesta	Cantidad	%	Num. Casos
NO	646	100	0
Total	646		

P.27 Que tan seguro estan

Respuesta	Cantidad	%
Estan seguros	623	96.44
NO estan seguros	23	3.56
Total	646	

P.28 y 29 Participación

Pregunta	Cantidad	%
Cantidad de Hombres	61	61.62
Cantidad de Mujeres	38	38.38
Total	99	

P.27.1 Motivos de inseguridad

Orden	Robos	Maras	Drogras	Cantinas	Riñas	Violaciones
1	12	0	4	3	1	0
2	6	2	8	1	0	0
3	1	4	3	6	2	0
4	0	4	0	6	5	0
5	0	5	1	1	8	0
6	0	0	0	0	0	15

Participaciones y Expectativas

Rango de miembros	Cantidad
1 Una mujer	36
1 Un hombre	57
2 Dos hombres	4
2 Dos mujeres	2
Total	99

REPORTE - FRECUENCIA SIMPLE

Fecha Inicio: **Fecha Final:** **Departamento: 06 - CHOLUTECA** **Municipio: 0604 - DUYURE**
Comunidad:

=== E. Datos Servicios Publicos ===

P.30 Servicios públicos que reciben

								Porcentajes							
No.	Servicio	Total	Reciben Si	%	Reciben No	%	-	Bueno	Regular	Malo	ND	-	% B	% R	% M	% ND
1	Agua de pozo propio	646	32	4.95	614	95.05		22	7	1	2		68.75	21.88	3.13	6.25
2	Agua domiciliar de pozo comunal	646	63	9.75	583	90.25		43	17		3		68.25	26.98	0	4.76
3	Acarrea agua de rio o quebrada	646	56	8.67	590	91.33										
4	Agua domiciliar por acueducto	646	455	70.43	191	29.57		312	122	6	15		68.57	26.81	1.32	3.3
5	Agua llave pública / fuente	646	47	7.28	599	92.72		41	5		1		87.23	10.64	0	2.13
6	Reservorio de agua lluvia	646	10	1.55	636	98.45		1	6	1	2		10	60	10	20
7	Inodoro o servicio sanitario	646	557	86.22	89	13.78		414	120	17	6		74.33	21.54	3.05	1.08
8	Letrina de fosa simple	646	191	29.57	455	70.43		135	41	13	2		70.68	21.47	6.81	1.05
9	Letrina de fosa séptica	646	408	63.16	238	36.84		308	92	6	2		75.49	22.55	1.47	0.49
10	Usa letrina	646	551	85.29	95	14.71										
11	Recolección de basura	646	58	8.98	588	91.02										
12	Aseo de calles	646	70	10.84	576	89.16										
13	Energía eléctrica domiciliar	646	417	64.55	229	35.45		354	58		5		84.89	13.91	0	1.2
14	Teléfono (HONDUTEL)	646	4	0.62	642	99.38										
15	Teléfono (Celular móvil o fijo)	646	379	58.67	267	41.33										
16	Alumbrado público	646	463	71.67	183	28.33		391	66		6		84.45	14.25	0	1.3
17	Mantenimiento de calles	646	65	10.06	581	89.94		54	4		7		83.08	6.15	0	10.77

Disposición de escretas: Total: 1156 - Porcentaje: 178.95

REPORTE - FRECUENCIA SIMPLE

Fecha Inicio: **Fecha Final:** **Departamento: 06 - CHOLUTECA** **Municipio: 0604 - DUYURE**
Comunidad:

P.30.1 Dias de la semana que reciben el servicio

Dias	Pozo P.	%	Pozo C.	%	Agua Rio	%	Acued.	%	LLave P.	%	Reser.	%	Recol.	%	Aseo C.	%
0	1	3.13	1	1.59	1	1.79	1	0.22	2	4.26	3	30	4	6.9	5	7.14
1	0	0	0	0	1	1.79	1	0.22	0	0	0	0	0	0	2	2.86
2	0	0	1	1.59	0	0	4	0.88	1	2.13	0	0	5	8.62	11	15.71
3	4	12.5	10	15.87	13	23.21	298	65.49	22	46.81	4	40	16	27.59	4	5.71
4	0	0	8	12.7	0	0	51	11.21	2	4.26	0	0	0	0	0	0
5	0	0	1	1.59	0	0	1	0.22	2	4.26	0	0	1	1.72	0	0
6	0	0	0	0	0	0	2	0.44	0	0	0	0	0	0	0	0
7	27	84.38	42	66.67	41	73.21	97	21.32	18	38.3	3	30	32	55.17	48	68.57
Total	32		63		56		455		47		10		58		70	

REPORTE - FRECUENCIA SIMPLE

Fecha Inicio: **Fecha Final:** **Departamento: 06 - CHOLUTECA** **Municipio: 0604 - DUYURE**
Comunidad:

=== F. Seguridad Alimentaria ===

P.31 Trabajan la tierra

Respuesta	Cantidad	%
SI	443	68.58
NO	203	31.42
Total	646	

P.31.1 Trabajan la tierra sexo

Sexo	Cantidad	%
Hombres	635	98.15
Mujeres	12	1.85
Total	647	

P.31.2 Personas que trabajan la tierra

Numero	Cantidad	%
1	315	71.11
2	74	16.7
3	41	9.26
4	8	1.81
5	4	0.9
9	1	0.23
Total	647	

P.32 Tipo de tenencia de la tierra

Tipo	Cantidad	%
Propia pagada	178	27.55
Alquilada	55	8.51
Prestada	210	32.51
En litigio	7	1.08
Comunal	2	0.31
No tiene	194	30.03
Total	646	

P.32.1 Tipo Dominio

Tipo	Cantidad	%
Pleno	103	57.87
Util	75	42.13
Total	178	

P.33 Producen alimentos en la familia

Respuesta	Cantidad	%
SI	445	68.89
NO	201	31.11
Total	646	

P.34 Producen para autoconsumo

Respuesta	Cantidad	%
SI	442	99.33
NO	3	0.67
Total	445	

P.37 Obtiene excedentes para la venta

Respuesta	Cantidad	%
SI	117	26.29
NO	328	73.71
Total	445	

P.35 Que se sembro y cuanto se produjo durante el año pasado.

	Maiz	Frijol	Maicillo	Café	Caña	Otro
Quintales	4730	2180	1822	3	0	0
Tareas	1038	666	396	2	0	0

P.36 Área en tareas con sistema de riego

	Goteo	Aspersión	Ninguno	Otro
Tareas	6	0	0	0

P.38 Huertos familiares

Respuesta	Cantidad	%
Si	32	4.95
No	614	95.05
Total	646	

P.39 Tienen animales domesticos

Respuesta	Cantidad	%
Si	480	74.30
No	166	25.70
Total	646	

P.39.1 Cantidad de animales domesticos

Tipo	Cantidad	Hogares	%
Aves	3678	389	81.04
Bovino	981	56	11.67
Caprino	15	5	1.04
Equino	383	176	36.67
Porcino	150	46	9.58
Piscicultura	13	2	0.42
Apicultura	0	0	0
Domésticos	739	345	71.88

REPORTE - FRECUENCIA SIMPLE

Fecha Inicio: **Fecha Final:** **Departamento: 06 - CHOLUTECA** **Municipio: 0604 - DUYURE**
Comunidad:

=== G. Datos de Educación ===

P.40 Nivel de Educación por Sexo en edad de estudiar

Nivel E.	Cantidad	% Total	Cant. Hombres	(%)	Cant. Mujeres	(%)
PE	89	7.39	42	6.64	47	8.23
1	65	5.4	35	5.53	30	5.25
2	88	7.31	37	5.85	51	8.93
3	84	6.98	47	7.42	37	6.48
4	82	6.81	46	7.27	36	6.3
5	76	6.31	38	6	38	6.65
6	367	30.48	204	32.23	163	28.55
B	202	16.78	110	17.38	92	16.11
D	140	11.63	70	11.06	70	12.26
U	11	0.91	4	0.63	7	1.23
Total	1204		633		571	

P.40.1 Personas Estudiando - Estudian

Nivel E.	Estudia	(%)	Estudian H	Estudian M
PE	82	10.7	35	47
1	60	7.83	32	28
2	83	10.84	33	50
3	77	10.05	42	35
4	77	10.05	41	36
5	69	9.01	34	35
6	78	10.18	46	32
B	158	20.63	85	73
D	71	9.27	37	34
U	11	1.44	4	7
Total	766		389	377

REPORTE - FRECUENCIA SIMPLE

Fecha Inicio: **Fecha Final:** **Departamento: 06 - CHOLUTECA** **Municipio: 0604 - DUYURE**
Comunidad:

P.40.2 Personas Estudiando - NO Estudian

Nivel E.	NO Estudia	(%)	No estudian H	No estudian M
PE	7	1.6	7	0
1	5	1.14	3	2
2	5	1.14	4	1
3	7	1.6	5	2
4	5	1.14	5	0
5	7	1.6	4	3
6	289	65.98	158	131
B	44	10.05	25	19
D	69	15.75	33	36
U	0	0	0	0
Total	438		244	194

P.40.2 Educación por rango de edad y sexo en edad de estudiar

Rango	Cantidad	%	Cant. Hombres	%	Cant. Mujeres	%
2. de 5 a 6 años	124	10.3	57	9	67	11.73
3. de 7 a 12 años	393	32.64	206	32.54	187	32.75
4. de 13 a 15 años	202	16.78	110	17.38	92	16.11
5. de 16 a 18 años	225	18.69	129	20.38	96	16.81
6. de 19 a 23 años	260	21.59	131	20.7	129	22.59
Total	1204		633		571	

P.40.3 Educación por rango de edad y sexo estudian --

Rango	Hombres	%	Mujeres	%
2. de 5 a 6 años	56	14.4	67	17.77
3. de 7 a 12 años	195	50.13	182	48.28
4. de 13 a 15 años	70	17.99	60	15.92
5. de 16 a 18 años	54	13.88	52	13.79
6. de 19 a 23 años	14	3.6	16	4.24
Total	389		377	

P.40.4 Educación por rango de edad y sexo NO estudian

Rango	Hombres	%	Mujeres	%
2. de 5 a 6 años	1	0.41	0	0
3. de 7 a 12 años	11	4.51	5	2.58
4. de 13 a 15 años	40	16.39	32	16.49
5. de 16 a 18 años	75	30.74	44	22.68
6. de 19 a 23 años	117	47.95	113	58.25
Total	244		194	

REPORTE - FRECUENCIA SIMPLE

Fecha Inicio: **Fecha Final:** **Departamento: 06 - CHOLUTECA** **Municipio: 0604 - DUYURE**
Comunidad:

P.40.5 Estudiantes fuera de edad para estudiar segun el grado

Grado	Cantidad	% Total	Hombres	Mujeres
1	1	0.51	0	1
2	1	0.51	1	0
3	2	1.01	0	2
4	5	2.53	4	1
5	9	4.55	8	1
6	5	2.53	1	4
7	16	8.08	8	8
8	83	41.92	43	40
9	66	33.33	33	33
10	10	5.05	4	6
Total	198		102	96

P.40.6 Estudiantes fuera de edad para estudiar por rango edad

Rango	Cantidad	% Total	Hombres	%	Mujeres	%
3. de 7 a 12 años	11	5.56	7	6.86	4	4.17
4. de 13 a 15 años	52	26.26	27	26.47	25	26.04
5. de 16 a 18 años	105	53.03	54	52.94	51	53.13
6. de 19 a 23 años	30	15.15	14	13.73	16	16.67
Total	198		102		96	

REPORTE - FRECUENCIA SIMPLE

Fecha Inicio: **Fecha Final:** **Departamento: 06 - CHOLUTECA** **Municipio: 0604 - DUYURE**
Comunidad:

=== H. Datos Fuerza de Trabajo e Ingresos ===

P.41 Fuerza de ingresos por rango de edad

Rango edad	Cantidad	%	Cant. Hombres	%	Cant. Mujeres	%
c. de 7 a 12 años	193	8.23	112	9.22	81	7.17
d. de 13 a 15 años	202	8.62	110	9.05	92	8.15
e. de 16 a 18 años	226	9.64	129	10.62	97	8.59
f. de 19 a 23 años	260	11.09	131	10.78	129	11.43
g. de 24 a 30 años	295	12.59	145	11.93	150	13.29
h. de 31 a 40 años	364	15.53	178	14.65	186	16.47
i. de 41 a 50 años	290	12.37	151	12.43	139	12.31
j. de 51 a 64 años	267	11.39	128	10.53	139	12.31
k. de 65 años y mas	247	10.54	131	10.78	116	10.27
Total	2344		1215		1129	

P.41.1 Rango de ingresos (sin remesas)

Rango ingresos	Cantidad Total	%	Cantidad Hombres	%	Cantidad Mujeres	%
a. < 1000	590	66.07	509	70.4	81	47.65
b. 1001 - 2000	120	13.44	94	13	26	15.29
c. 2001 - 4000	63	7.05	48	6.64	15	8.82
d. 4001 - 8000	74	8.29	48	6.64	26	15.29
e. 8001 - 12000	21	2.35	12	1.66	9	5.29
f. 12001 - 20000	19	2.13	9	1.24	10	5.88
g. 20001 - 30000	5	0.56	2	0.28	3	1.76
i. 50001 - y mas	1	0.11	1	0.14	0	0
Total	893		723		170	

P.42 Ocupaciones

Respuesta	Cantidad	%
Empleados	49	7.59
Cuenta Propia	597	92.41
NC	0	0
Total	646	

P.43 Sectores de Empleo

Respuesta	Cantidad	%
Comercial	0	0
Industrial	0	0
Servicios	49	7.59
NC	597	92.41
Total	646	

P.44 Sectores de Cuenta Propia

Respuesta	Cantidad	%
Primario	597	92.41
Secundario	0	0
Terciario	0	0
NC	49	7.59
Total	646	

REPORTE - FRECUENCIA SIMPLE

Fecha Inicio: **Fecha Final:** **Departamento: 06 - CHOLUTECA** **Municipio: 0604 - DUYURE**
Comunidad:

P.45 Genera Empleo en el sector

Respuesta	Cantidad	%
Si	1	0.15
No	596	92.26
NC	49	7.59
Total	646	

P.46 Cuanto Empleo Genera el Sector

Rango	Cantidad	%
1 a 5	5	0.77
6 a 10	0	0
11 a 15	0	0
16 a 20	0	0
Total	5	

P.47 Miembros de organizaciones

Respuesta	Cantidad	%
Si	13	2.01
No	584	90.4
NC	49	7.59
Total	646	

P.48 Instituciones de apoyo al sector

P.49 Prestamos en la Familia

Respuesta	Cantidad	%
SI	111	17.18
NO	535	82.82
Total	646	

P.49.1 Prestamo por sexo

Sexo	Cantidad	%
H	68	61.26
M	43	38.74
Total	111	

P.50 Reciben Remesas

Respuesta	Cantidad	%
NO	600	92.88
SI	46	7.12
Total	646	

P.50.1 Rango de ingreso por Remesas

Rango	Cantidad	%
a. 0.01 - 1000.00	7	15.22
b. 1001 - 2000	16	34.78
c. 2000.01 y mas	23	50
Total	46	

P.51 Rango ingreso familiar

Rango	Cantidad	%
a. < 1000	333	51.55
b. 1001 - 2000	109	16.87
c. 2001 - 4000	78	12.07
d. 4001 - 8000	77	11.92
e. 8001 - 12000	22	3.41
f. 12001 - 20000	16	2.48
g. 20001 - 30000	5	0.77
h. 30001 - 50000	5	0.77
i. 50001 - y mas	1	0.15
Total	646	

P.52 Ingreso ajusta para

Tiempos	Cantidad	%
Tres tiempos	646	100
Total	646	

Fuerza de trabajo por sexo

Sexo	Cantidad	%
Masculino	1215	51.83
Femenino	1129	48.17
Total	2344	

Fuerza de trabajo que trabajan

Respuesta	Cantidad	%
NO	1451	61.9
SI	893	38.1
Total	2344	

Fuerza de trabajo estado civil

Estado civil	Cantidad	%
Soltero	1285	54.82
Casado	287	12.24
Divorsiado	4	0.17
Union Libre	768	32.76
Total	2344	

REPORTE - FRECUENCIA SIMPLE

Fecha Inicio: **Fecha Final:** **Departamento: 06 - CHOLUTECA** **Municipio: 0604 - DUYURE**
Comunidad:

Personas con ingreso por genero

Genero	Cantidad	Promedio ingreso	%
Hombres	723	1919.63	80.96
Mujeres	170	3627.65	19.04
Total	893		

Fuerza de trabajo Emergente

Hombres	Mujeres	Total
7	7	14

Listado de profesiones

Profesion	Cantidad	%
Agricultor	870	37.12
Ama de Casa	845	36.05
Estudiante	421	17.96
Perito Mercantil	58	2.47
Maestro Primaria	39	1.66
No Definido	21	0.9
Militar de rango	7	0.3
Discapacitado	7	0.3
Maestro Secundaria	7	0.3
Comerciante menor	6	0.26
Agrónomo	5	0.21
Bachiller Ciencias	5	0.21
Albañil	5	0.21
Pastor Evangélico	5	0.21
Carpintero	5	0.21
Ganadero	3	0.13
Enfermera	3	0.13
Abogado	2	0.09
Ayudante albañil	2	0.09
Maestro Preescolar	2	0.09
Policía	2	0.09
Secretaria	2	0.09
Soldador	2	0.09
Facilitador Plan Internacional	1	0.04
Carniceros	1	0.04
Guardia de Seguridad	1	0.04
Guia Turistico	1	0.04

REPORTE - FRECUENCIA SIMPLE

Fecha Inicio: **Fecha Final:** **Departamento: 06 - CHOLUTECA** **Municipio: 0604 - DUYURE**
Comunidad:

Ingeniería Agronómica	1	0.04
Jubilados	1	0.04
Lic. Educación	1	0.04
Lic. Pedagogía	1	0.04
Supervisor de máquina	1	0.04
Bachiller computación	1	0.04
Arreglador de puro	1	0.04
Mecánico	1	0.04
Arquitecto	1	0.04
Alfarero	1	0.04
Alcalde Municipal	1	0.04
Agente Postal	1	0.04
Conserje	1	0.04
Comerciante mayor	1	0.04
Estilista	1	0.04
Cobrador de bus	1	0.04
Total	2344	

Listado de ocupaciones

Ocupacion	Cantidad	%
Ama de Casa	864	36.86
Agricultor	546	23.29
Estudiante	423	18.05
agricultor	335	14.29
No Definido	42	1.79
Maestro Primaria	35	1.49
Perito Mercantil	9	0.38
Maestro Secundaria	8	0.34
Militar de rango	7	0.3
Discapacitado	7	0.3
Albañil	5	0.21
Pastor Evangélico	5	0.21
Comerciante menor	5	0.21
Carpintero	5	0.21
Ayudante albañil	3	0.13

REPORTE - FRECUENCIA SIMPLE

Fecha Inicio: **Fecha Final:** **Departamento: 06 - CHOLUTECA** **Municipio: 0604 - DUYURE**
Comunidad:

Enfermera	3	0.13
Ganadero	3	0.13
Alfarero	3	0.13
Jubilados	3	0.13
Comerciante mayor	3	0.13
Maestro Preescolar	3	0.13
Policía	2	0.09
Agrónomo	2	0.09
Apicultor	2	0.09
Arquitecto	2	0.09
Abogado	2	0.09
Secretaria	2	0.09
Soldador	2	0.09
Chofer	1	0.04
Mecánico	1	0.04
Carniceros	1	0.04
Cajera	1	0.04
No trabaja	1	0.04
Bachiller computación	1	0.04
Alcalde Municipal	1	0.04
Vigilante	1	0.04
Promotor Social	1	0.04
Supervisor de máquina	1	0.04
Empleado de Seguridad	1	0.04
Conserje	1	0.04
Cobrador de bus	1	0.04
Total	2344	

REPORTE - FRECUENCIA SIMPLE

Fecha Inicio: **Fecha Final:** **Departamento: 06 - CHOLUTECA** **Municipio: 0604 - DUYURE**
Comunidad:

=== Datos de Vivienda ===

P.53 Tipo de Vivienda

Tipo	Cantidad	%
Casa	644	99.69
Apartamento idependiente	0	0
Local NO habitacional	0	0
Cuarto mesón (cuarteria)	0	0
Casa improvisada	2	0.31
Total	646	

P.54 Tipo de Tenencia

Tipo	Cantidad	%
Propia pagada	568	87.93
Propia pagando	3	0.46
Alquilada	17	2.63
Prestada	58	8.98
Total	646	

P.54.1 Dominio

Tipo	Cantidad	%
Pleno	308	54.23
Útil	254	44.72
Ocupación	2	0.35
Posesión	4	0.7
Total	568	

P.54.2 Sexo propietario

Sexo	Cantidad	%
Hombre	434	76.41
Mujer	133	23.42
Ambos	1	0.18
Total	568	

P.55 Problemas de la vivienda

Problema	Cantidad	%
No tiene repello	407	63
Piso de Tierra	130	20.12
Falta de Ciela Falso	10	1.55
Problemas Estructurales	112	17.34
Techo en mal estado	31	4.8
Ninguno	134	20.74

P.55.1 Problema de repello

Lugar	Cantidad	%
Interno	7	1.72
Externo	8	1.97
Ambos	392	96.31
Total	407	

P.56 Material de construcción

Tipo Material	Cantidad	%
Adobe	518	80.19
Bloque	37	5.73
Bahareque	58	8.98
Madera	9	1.39
Desperdicios	5	0.77
Ladrillo	19	2.94
Yugua	0	0
Total	646	

P.57 Material Techo

Tipo	Cantidad	%
Desechos	5	0.77
Paja o Similar	6	0.93
Teja de barro	354	54.8
Lámina Metálica	258	39.94
Lámina de Asbesto	22	3.41
Concreto (losa o Terraza)	0	0
Teja americana (Shingle)	1	0.15
Total	646	

P.58 Material del piso

Tipo	Cantidad	%
Tierra	211	32.66
Plancha de Cemento	276	42.72
Madera rústica	0	0
Ladrillo de barro	49	7.59
Granito	33	5.11
Cerámica	63	9.75
Mosaico	14	2.17
Total	646	

P.59 Condición de la vivienda

Condición	Cantidad	%
Buena	230	35.6
Regular	388	60.06
Mala	28	4.33
Total	646	

P.60 Tiene Cocina

Respuesta	Cantidad	%
Si	639	98.92
No	7	1.08
Total	646	

P.61 Ubicación Cocina

Lugar	Cantidad	%
Dentro de la vivienda	533	83.41
Fuera de la vivienda	86	13.46
En el corredor	20	3.13
Total	639	

REPORTE - FRECUENCIA SIMPLE

Fecha Inicio: **Fecha Final:** **Departamento: 06 - CHOLUTECA** **Municipio: 0604 - DUYURE**
Comunidad:

P.62 Que utiliza para Cocinar

Tipo	Cantidad	%
Electricidad	38	5.8
Gas Volatil (Chimbo)	1	0.15
Gas Kerosen	2	0.31
Leña	486	74.2
Eco Fogon	128	19.54
Total	655	

P.63 Como consume el agua

Tipo	Cantidad	%
No tratada	335	51.7
Botellón	104	16.05
Filtrada	106	16.36
Hervida	32	4.94
Clorada	71	10.96
Total	648	

P.64 Piezas por vivienda

Piezas	Cantidad	%
b. Una pieza	14	2.17
c. Dos piezas	65	10.06
d. Tres piezas	180	27.86
e. Cuatro o mas	387	59.91
Total	646	

P.65 Baños por vivienda

Rango	Cantidad	%
a. Sin baño	154	23.84
b. Un baño	475	73.53
c. Dos baños	17	2.63
Total	646	

P.66 Dormitorios por vivienda

Rango	Cantidad	%
b. Un dormintorio	255	39.47
c. Dos dormitorios	245	37.93
d. Tres o mas dormitorios	146	22.6
Total	646	

P.67 Personas por dormitorio

Rango	Cantidad	%
b. Una persona	107	16.56
c. Dos personas	229	35.45
d. Tres o mas personas	310	47.99
Total	646	

P.68 Familias por vivienda

Rango	Cantidad	%
a. Ninguna	1	0.15
b. Una familia	468	72.45
c. Dos familias	151	23.37
d. Tres o mas familias	26	4.02
Total	646	

P.69 Emigración

Respuesta	Cantidad	%
Si	144	22.29
No	502	77.71
Total	646	

P.69.1 Razón por la que emigrarón

Razones	Cantidad	%
Economicas	144	100
Violencia generalizada	0	0
Reunificación familiar	0	0
Total	144	

4. Matriz de indicadores obtenidos en el marco de los ODM y ERP

REPORTE - ANEXOS LINEA BASE DEMOGRAFICA Y SOCIOECONOMICA DEL MUNICIPO

Fecha Inicio: 1988-12-31 Fecha Final: 1988-12-31 Departamento: 08 - CHOLUTECA

Municipio: 0804 - DUYURE Comunidad:

Tematicas	Indicadores de Linea Base	Cantidad	Porcentaje
Datos Generales sobre Población	Viviendas Encuestadas	646	
	Población Total	2938	
	Población Masculina	1509	51.36
	Población Femenina	1429	48.64
	Promedio de personas por vivienda		4.55
	Menores de 1 año	43	1.46
	De 1 a 4 años	226	7.69
	De 5 a 6 años	124	4.22
	De 7 a 12 años	394	13.41
	De 13 a 15 años	202	6.88
	De 16 a 18 años	226	7.69
	De 19 a 23 años	260	8.85
	De 24 a 30 años	295	10.04
	De 31 a 40 años	364	12.39
	De 41 a 50 años	290	9.87
	De 51 a 64 años	267	9.09
	De 65 años y mas	247	8.41
Fuerza de Trabajo	Población de edad de trabajar(PET)	2344	
	Población económicamente activa(PEA)	1054	44.97
	Población económicamente activa(PEA) ocupada	769	72.96
	Población económicamente activa(PEA) desocupada	285	27.04
	Tasa de empleo		
	Población económicamente inactiva(PEI)	1290	55.03
	Población en que su ocupación es como empleado	49	7.59
	Población en que su ocupación es como empleado sector comercial	0	0
	Población en que su ocupación es como empleado sector industrial	0	0
	Población en que su ocupación es como empleado sector servicio	49	100
	Población en que su ocupación es trabaja por cuenta propia	597	92.41
	Población en que su ocupación es que trabaja sector primario	597	100
	Población en que su ocupación es que trabaja sector secundario	0	0
	Población en que su ocupación es que trabaja sector terciario	0	0
	# de empleos generados en cualquier sector productivo	5	0.21
	# Promedio de hogares con ingreso diario per capita menor de un $1	7	1.08
	# Promedio de hogares con ingreso diario per capita entre $1 y $2	0	0
	# Promedio de hogares con ingreso diario per capita mayor que $2	633	97.99
	# de hogares que su ingreso les ajusta para alimentarse los 3 tiempos	646	100
	# de hogares que su ingreso les ajusta para alimentarse los 2 tiempos	0	0
	# de hogares que su ingreso les ajusta para alimentarse 1 tiempo	0	0
Ingresos por remesas	# de hogares que reciben remesas	46	7.12
	# de hogares que reciben remesas menos de Lps. 1000	7	15.22
	# de hogares que reciben remesas entre Lps. 1001 y 2000	16	34.78
	# de hogares que reciben remesas de Lps. 2001 en adelante	23	50
Ingresos Mensuales Familiares	# de hogares que reciben ingresos menores Lps. 1000	327	50.62
	# de hogares que reciben ingresos entre Lps. 1001 y 2000	109	16.87
	# de hogares que reciben ingresos entre Lps. 2001 y 4000	78	12.07
	# de hogares que reciben ingresos entre Lps. 4001 y 8000	77	11.92
	# de hogares que reciben ingresos entre Lps. 8001 y 12000	22	3.41
	# de hogares que reciben ingresos entre Lps. 12001 y 20000	16	2.48
	# de hogares que reciben ingresos entre Lps. 20001 y 30000	5	0.77
	# de hogares que reciben ingresos entre Lps. 30001 y 50000	5	0.77
	# de hogares que reciben ingresos mayores que Lps. 50000	1	0.15
Eduación			
Datos sobre población estudiantil	# de niños(a) en edad de estudiar	1204	40.98
	# de niños(a) en edad de estudiar que actualmente estudian	766	63.62
	# de niños(a) en edad de estudiar que actualmente no estudian	438	36.38
	# de niños en edad de estudiar	633	52.57
	# de niñas en edad de estudiar	571	47.43
	# de niños que estudian sin edad de estudiar	102	3.47
	# de niñas que estudian sin edad de estudiar	96	3.27

Page 1/4

REPORTE - ANEXOS LINEA BASE DEMOGRAFICA Y SOCIOECONOMICA DEL MUNICIPO

Fecha Inicio: 1988-12-31 Fecha Final: 1988-12-31 Departamento: 08 - CHOLUTECA

Municipio: 0804 - DUYURE Comunidad:

Tematicas	Indicadores de Linea Base	Cantidad	Porcentaje
	# de niños(a) que estudian sin edad de estudiar	198	6.74
	# de niños(a) en edad pre-escolar	89	7.39
	# de niños(a) en edad pre-escolar que estudian	82	92.13
	# de niños(a) en edad primaria	762	63.29
	# de niños(a) en edad primaria que estudian	444	58.27
	# de niños(a) en edad de plan básico	202	16.78
	# de niños(a) en edad de plan básico que estudian	158	78.22
Estudios diversificados	# de niños(a) en edad de diversificado	140	11.63
	# de niños(a) en edad de diversificado que estudian	71	50.71
Estudios universitarios	# de jovenes en edad de estudiar en universidad	11	0.91
	# de jovenes en edad de estudiar en universidad que estudian	11	100
Escolaridad promedio(PN)	Tasa de escolaridad promedio**(Investigar en centro educativo)**		
	Población fuerza de trabajo emergente	427	18.22
	Población fuerza de trabajo emergente que estudia en secundaria	193	8.23
Género			
	# de niños(a) que estudian en preescolar	82	10.7
	# de niños que estudian en preescolar	35	42.68
	# de niñas que estudian en preescolar	47	57.32
	# de niños(a) que estudian en primaria	444	57.96
	# de niños que estudian en primaria	228	51.35
	# de niñas que estudian en primaria	216	48.65
	# de niños(a) que estudian en secundaria (plan básico)	158	20.63
	# de niños que estudian en secundaria (plan básico)	85	53.8
	# de niñas que estudian en secundaria (plan básico)	73	46.2
	# de niños(a) que estudian en diversificado	71	9.27
	# de niños que estudian en diversificado	37	52.11
	# de niñas que estudian en diversificado	34	47.89
	# de jóvenes que estudian en universidad	11	1.44
	# de hombres que estudian universidad	4	36.36
	# de mujeres que estudian universidad	7	63.64
Fuerza de trabajo	# de hombres en edad de trabajar	1215	51.83
	# de mujeres en edad de trabajar	1129	48.17
	# de hombres que trabajan remuneradamente (ocupación)	723	30.84
	# de mujeres que trabajan remuneradamente (ocupación)	170	7.25
	# de hombres fuerza de trabajo emergente que estudian secundaria	102	4.35
	# de mujeres fuerza de trabajo emergente que estudian secundaria	91	3.88
Jefes(a) de hogar	# Madres solteras	193	13.51
	# Padres solteros	49	3.25
	Tasa de embarazos en adolescentes(PN) (13 a 21 años)**(Investigar en centro de salud)**		
Salud			
	# de niños menos de 5 años	327	11.13
	# de niños muertos menos de 5 años en el año anterior	0	0
	# muertes infantiles por 1000 niños nacidos vivios		
	# de partos atendidos durante el año anterior	31	
	Total de niños(a) nacidos en el año anterior	32	
	# de partos atendidos en centro de salud	0	0
	# de partos atendidos en materno infantil	14	45.16
	# de partos atendidos en hospital	16	51.61
	# de partos atendidos en clinica privada	0	0
	# de partos atendidos en otros centros de salud	0	0
Objetivo No.3	# de madres murieron antes del parto año anterior	0	0
	# de madres murieron durante del parto año anterior	1	100
	# de madres murieron post parto año anterior	0	0
	Tasa de mortalidad materna por cada 1000 partos		32.26
	# de personas que se enfermaron de infecciones respiratorias agudas	497	66.00
	# de personas que se enfermaron de Dengue Clásico	15	1.99
	# de personas que se enfermaron de Paludismo	1	0.13
	# de personas que se enfermaron de Dengue hemorrágico	4	0.53
	# de personas que se enfermaron de ZIKA	2	0.27

REPORTE - ANEXOS LINEA BASE DEMOGRAFICA Y SOCIOECONOMICA DEL MUNICIPO

Fecha Inicio: 1988-12-31 Fecha Final: 1988-12-31 Departamento: 08 - CHOLUTECA

Municipio: 0804 - DUYURE Comunidad:

Tematicas	Indicadores de Linea Base	Cantidad	Porcentaje
	# de personas que se enfermaron de Chicunguya	10	1.33
	# de personas que se enfermaron de Hipertension Arterial	103	13.68
	# de personas que se enfermaron de Diabetes	35	4.65
	# de personas que se enfermaron de Asma bronquial	31	4.12
	# de personas que se enfermaron de Epilepsia	6	0.80
	# de personas que se enfermaron de Neumonia	2	0.27
	# de personas que se enfermaron de Cáncer	1	0.13
	# de personas que se enfermaron de Diarreas	6	0.80
	# de personas que se enfermaron de De la piel	7	0.93
	# de personas que se enfermaron de Discapacidad	33	4.38
Servicios públicos			
	# de viviendas con servicio de Agua de pozo propio	32	4.95
	# de viviendas con servicio de Agua domiciliar de pozo comunal	63	9.75
	# de viviendas con servicio de Acarrea agua de rio o quebrada	56	8.67
	# de viviendas con servicio de Agua domiciliar por acueducto	455	70.43
	# de viviendas con servicio de Agua llave pública / fuente	47	7.28
	# de viviendas con servicio de Reservorio de agua lluvia	10	1.55
	# de viviendas con servicio de Inodoro o servicio sanitario	557	86.22
	# de viviendas con servicio de Letrina de fosa simple	191	29.57
	# de viviendas con servicio de Letrina de fosa séptica	408	63.16
	# de viviendas con servicio de Usa letrina	551	85.29
	# de viviendas con servicio de Recolección de basura	58	8.98
	# de viviendas con servicio de Aseo de calles	70	10.84
	# de viviendas con servicio de Energia eléctrica domiciliar	417	64.55
	# de viviendas con servicio de Teléfono (HONDUTEL)	4	0.62
	# de viviendas con servicio de Teléfono (Celular móvil o fijo)	379	58.67
	# de viviendas con servicio de Alumbrado público	463	71.67
	# de viviendas con servicio de Mantenimiento de calles	65	10.06
Vivienda			
	# total de viviendas y edificaciones	646	
	# de edificaciones públicas y privadas		
	# de viviendas		
	# de viviendas desocupadas		
	# de viviendas ocupadas		
Material de construcción	# de viviendas construidas de adobe	518	80.19
	# de viviendas construidas de bloque	37	5.73
	# de viviendas construidas de ladrillo	19	2.94
	# de viviendas construidas de bahareque	58	8.98
	# de viviendas construidas de madera	9	1.39
	# de viviendas construidas de desperdicios	5	0.77
	# de viviendas construidas de yugua	0	0
Tenencia de la vivienda	# de familias con vivienda propia totalmente pagada	568	87.93
	# de familias con vivienda propia pagando	3	0.46
	# de familias alquilando vivienda	17	2.63
	# de familias con vivienda cedida o prestada	58	8.98
	# de familias con vivienda propia pagada y dominio pleno	308	54.23
	# de familias con vivienda propia pagada y dominio útil	254	44.72
	# de familias con vivienda propia pagada y dominio ocupación	2	0.35
	# de familias con vivienda propia pagada y dominio posesión	4	0.7
Problemas principales de las viviendas	# de viviendas que no tienen repello	407	63
	# de viviendas que no tienen repello externo	8	1.97
	# de viviendas que no tienen repello interno	7	1.72
	# de viviendas sin repello ambos	392	96.31
	# de viviendas con piso de tierra	130	20.12
	# de viviendas sin cielo falso	10	1.55
	# de viviendas con techo en mal estado	31	4.8
	# de viviendas problemas estructurales	112	17.34
	# de viviendas sin problemas	134	20.74
Condiciones de la vivienda	# de viviendas en buenas condiciones	230	35.6

REPORTE - ANEXOS LINEA BASE DEMOGRAFICA Y SOCIOECONOMICA DEL MUNICIPO

Fecha Inicio: 1988-12-31 Fecha Final: 1988-12-31 Departamento: 08 - CHOLUTECA

Municipio: 0804 - DUYURE Comunidad:

Tematicas	Indicadores de Linea Base	Cantidad	Porcentaje
	# de viviendas en regulares condiciones	388	60.06
	# de viviendas en malas condiciones	28	4.33
Consumo energético para cocinar	# de viviendas que utilizan electricidad para cocinar	38	5.88
	# de viviendas que utilizan el gas volátil para cocinar	1	0.15
	# de viviendas que utilizan kerosén para cocinar	2	0.31
	# de viviendas que utilizan kerosén eco fogón	128	19.81
	# de viviendas que utilizan leña para cocinar	486	75.23
Espacios de la vivienda	# de viviendas con sin piezas	0	0
	# de viviendas con una sola pieza	14	2.17
	# de viviendas con dos piezas	65	10.06
	# de viviendas con tres o mas piezas	567	87.77
Viviendas con baños	# de viviendas sin baño	154	23.84
	# de viviendas con un baño	475	73.53
	# de viviendas con dos a mas baños	17	2.63
Dormitorios por vivienda	# de viviendas que tiene sin dormitorios	0	0
	# de viviendas que tiene una pieza como dormitorio	255	39.47
	# de viviendas que tiene dos piezas como dormitorio	245	37.93
	# de viviendas que tiene tres o mas piezas como dormitorio	146	22.6
Familias por vivienda	# de viviendas sin una familia	1	0.15
	# de viviendas con una familia	468	72.45
	# de viviendas con dos familias	151	23.37
	# de viviendas con tres o mas familias	26	4.02
Emigración	# hogares con algún miembro emigrado	144	22.29
	# hogares con ningun miembro emigrado	502	77.71
	# hogares con algúna mujer que haya emigrado	103	15.94
	# hogares con algún hombre que haya emigrado	85	13.16
Acceso al crédito	# hogares con un miembro haya obtenido algún préstamo	111	17.18
	# hogares sin un miembro haya obtenido algún préstamo	535	82.82
	# hogares con alguna mujer con préstamo	43	38.74
	# hogares con algun hombre con préstamo	68	61.26
Seguridad Alimentaria	# hogares que producen alimentos	445	68.89
	# hogares que NO producen alimentos	201	31.11
	# hogares que producen alimentos para autoconsumo	442	99.33
	# hogares que NO producen alimentos para autoconsumo	3	0.67
	# hogares que tienen huerto en su vivienda	32	4.95
	# hogares que NO tienen huerto en su vivienda	614	95.05
	# hogares que cuentan con animales de granja	480	74.3
	# hogares que NO cuentan con animales de granja	166	25.7
Tenecia de la Tierra	# hogares con tierra propia totalmente pagada	178	27.55
	# hogares con tierra propia pagando	0	0
	# hogares con tierra alquilada	55	8.51
	# hogares con tierra prestada	210	32.51
	# hogares con tierra en litigio	7	1.08
	# hogares con tierra comunal	2	0.31
	# hogares no tienen tierra	194	30.03
	# hogares con sistema de riego	1	0.22
Violencia	# jef@s de familia conocen casos de violencia intrafamiliar	1	0.15
	# jef@s de familia le ha sucedido o familia caso de violencia ultimo año	0	0
	# jef@s de familia se sienten segur@s en comunidad	623	96.44
Participación	# de hombres que participan en organizaciones(> 18)	61	7.06
	# de mujeres que participan en organizaciones(> 18)	38	4.42
	# de viviendas donde participan solo un hombre	57	8.82
	# de viviendas donde participan dos mujeres y mas	1	0.15

5. Mapa censal y listado de jefes de familia de aldea de DUYURE

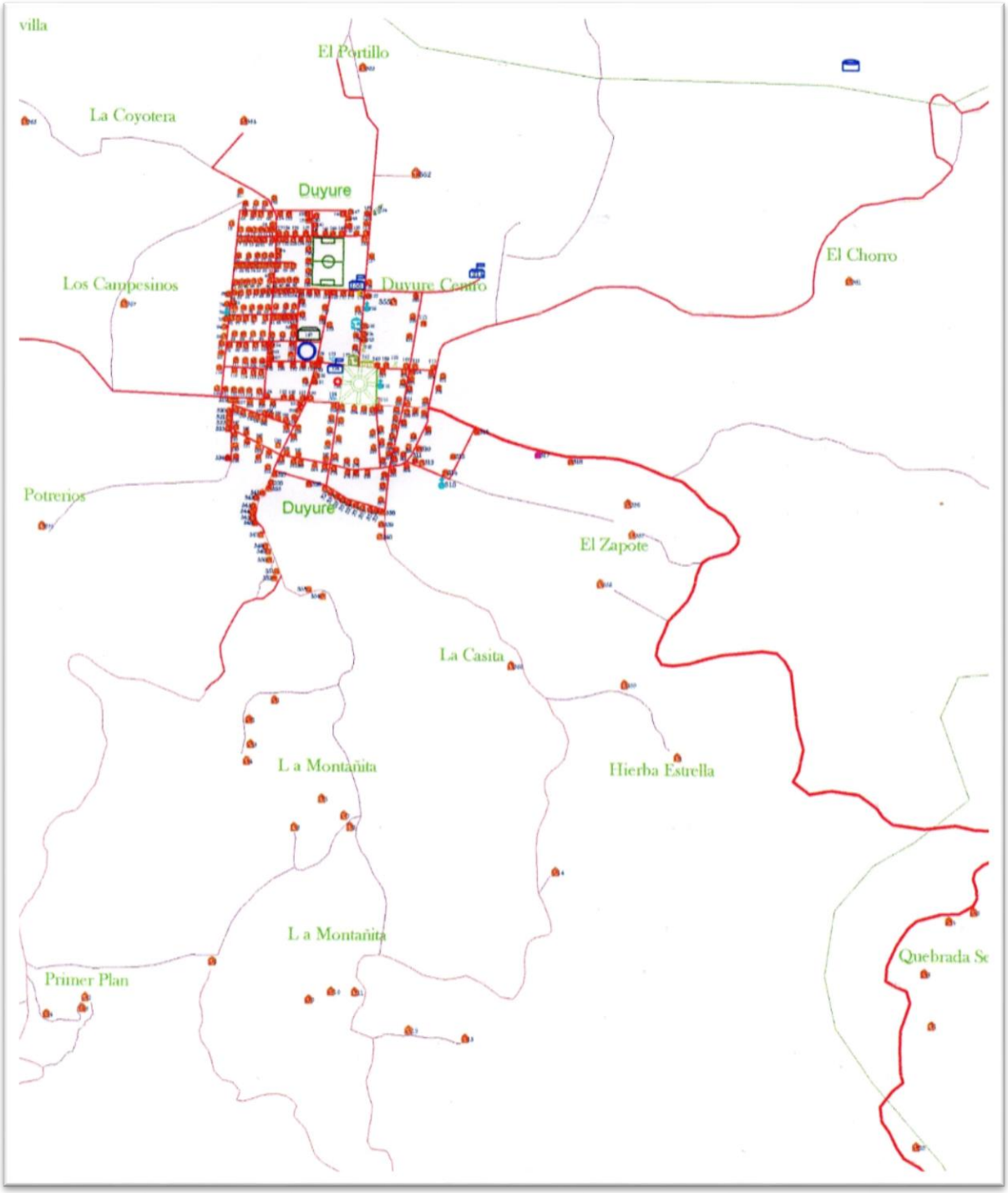

COLONIA OSCAR MEJIA ARELLANO

N° Viviendas	***Nombre del Jefe de Familia***	***Ocupado***	***Desocupada***	***Edificio Publico o Negocio***	***Estado Vivienda (llenar después de levantada boleta)***		
				Otro	***B***	***R***	***M***
1	Marcos Herminio Herrera	x			x		
2	Florentino Aguilar	x			x		
3	Luisa Aracely López	x			x		
4	Onorio Pastrana Rodríguez	x				x	
5	Marta Alicia Rodríguez	x				x	
6	Mario Alberto Rodríguez	x				x	
7	Sara Yamileth Olivera	x				x	
8	José Baquedano		x				
9	Alberto Enrique Betancourt	x			x		
10	Emelda Argentina Briceño	x			x		
11	Edras Daniel Sánchez	x				x	
12	Rufino Antonio Bustillo	x				x	
13	Félix Andrés Rodríguez	x				x	
14	Digna Rodríguez		x				
15	Blas Samuel Rodríguez	x				x	
16	Raúl Noé Briceño	x				x	
17	Julia De Jesús Ramírez	x				x	
18	Sonia Catalina Ramírez	x				x	
19	Irma Dorotea Sánchez		x				
20	José Ernesto Hernández	x			x		
21	José Agustín Herrera	x				x	
22	Luis Hernán Cárcamo	x				x	
23	Juana Pastora Sánchez	x				x	
24	José Benito Vásquez	x				x	
25	Amado Antonio Pozo	x				x	
26	José Aníbal López	x			x		
27	Jaime Mauricio Rodríguez	x				x	
28	Carlos Arnulfo Aguilera	x			x		
29	Fabio Antonio Solórzano	x				x	
30	José Baudilio Mendoza	x				x	

31	María Ester Rodríguez	x				x	
32	William Hernández Colindres	x				x	
33	Ramón Antonio López	x				x	
34	Bairon Nahúm Sánchez	x			x		
35	Héctor Rene Ramírez	x			x		
36	Edith Rene Aguilar	x				x	
37	Pedro Antonio Cárcamo	x			x		
38	José Otilio Larios	x				x	
39	Daisy Marlene Sánchez		x				
40	Lucrecia Martínez López	x			x		
41	Roger Alberto Flores	x		Pulpería	x		
42	María Engracia Sánchez	x			x		
43	Nelson Alirio Peña	x			x		
44	Arnulfo Olivera	x			x		
45	Román Fabricio Ponce	x			x		
46	Santos Leodegario Cárcamo	x				x	
47	Santos Apolonia Cárcamo	x				x	
48	Pablo José Cárcamo	x				x	
49	Bonifacio Ponce	x					x
50	Aura Estela Ponce	x				x	
51	Celeo Javier Pozo		x				
52	María Dolores Cárcamo	x				x	
53	María Estela Fortín	x				x	
54	Armando Antonio Cáceres	x			x		
55	Ramón Humberto Bustillo	x			x		
56	Roger Noel Vásquez	x				x	
57	Santos Víctor Pozo	x			x		
58	María Isabel Herrera	x				x	
59	Roger Alberto Figueroa	x				x	
60	Carmen Suyapa Sánchez		x				
61	Ervin Wilson Sánchez		x				
62	Cintia Melisa Gómez	x				x	
63	Kenia Lizet Solórzano	x			x		
64	Oscar José Pastrana	x				x	
65	Carlos Arturo Ávila	x			x		
66	Denis Arturo Sánchez		x				

67	Francisco Javier Sánchez	x			x		
68	María Delos Ángeles Mejía	x				x	
69	Wilmer Joel Zelaya	x				x	
70	Isidoro Vásquez	x			x		
71	Wilson Noel Lagos	x			x		
72	Laura Eliza Flores	x			x		
73	Iglesia			Iglesia			
74	Deybi Baner Rodríguez	x				x	
75	José Ezequiel Colindres	x			x		
76	Hilda Marcia Coello	x			x		
77	Hilaria Gómez Pérez	x			x		
78	Bessy Angelina Valladares	x			x		
79	José Valladares	x			x		
80	Melida Marta Rodríguez	x			x		
81	Dorian Gustavo Bonilla	x			x		
82	Gabriel López Vásquez	x			x		
83	Dunia Lizeth Martínez	x			x		
84	Rainel Henrique Sánchez	x			x		
85	Lucia Beltrán	x				x	
86	Doris del Carmen Casco		x				
87	Roger Marcelino Casco	x			x		
88	Roger Eduardo Casco		x				
89	José Alfredo González	x			x		
90	Sandra Isabel Rueda	x				x	
91	Miriam Ayde Gómez	x				x	
92	José Cesar Laínez	x			x		
93	Santos de la Cruz Aguilera	x				x	
94	José Antonio Ordoñez	x				x	
95	Henry Daniel Colindres	x				x	
96	Santos Ernesto Olivera	x		Pulpería	x		
97	Felipe Santiago Olivera	x				x	
98	Rafael Isidro Carazo	x				x	
99	José Alfredo Pozo	x				x	
100	Napoleón Briceño Padilla	x				x	
101	Marlen Suyapa Espinal	x			x		
102	Augusto Vásquez	x				x	

103	Elva María Aguilera	x				x	
104	Felicito Sandoval	x		Pulpería		x	
105	Ondina Gómez	x				x	
106	YOYA		x				
107	Reyna Isabel López	x			x		
108	Fidel Cáceres		x				
109	Fidel Edgardo Cáceres	x				x	
110	José Abimael Valladares	x				x	
111	Lorena Ramírez	x			x		
112	Pedro Arriola	x			x		
113	Maura Elena González		x				
114	Miguel Antonio Olivera	x				x	
115	Félix Benjamín González	x			x		
116	Elva Marina Sánchez		x				
117	Andrés Avelino Gómez	x			x		
118	Ada Maritza Sánchez	x			x		
119	Doris Iliana Lagos		x				
120	Henry Jonathan Ordoñez	x			x		
121	Julio Ernesto Sánchez	x			x		
122	Jorge Arnulfo Cáceres	x			x		

BARRIO EL LLANO

N° Viviendas	***Nombre del Jefe de Familia***	***Ocupado***	***Desocupada***	***Edificio Publico o Negocio***	***Estado Vivienda (llenar después de levantada boleta)***		
				Otro	***B***	***R***	***M***
123	José Benito Zelaya	x			x		
124	Susana Elena Sánchez	x			x		
125	Sagrario Ondina Duron		x				
126	Leopoldo Zelaya	x			x		
127	Santos Ambrosio Sánchez	x				x	
128	José Adalid Herrera	x		Pulpería	x		

129	Luis Iban Briceño		x				
130	Luis Iban Briceño	x			x		
131	José Mauricio Sánchez	x				x	
132	Policarpo Neri Vásquez	x			x		
133	Policarpo Vásquez García	x				x	
134	Carlos Alexis Pozo	x				x	
135	Rómulo Humberto Pozo	x				x	
136	Felipe Santiago Colindres	x			x		
137	Sofía Rueda	x			x		
138	Lilian Lizeth Pozo	x				x	
139	Soila Gutiérrez	x				x	
140	Benigna Larios	x			x		
141	Ricardo Noel Bustillo	x				x	
142	Héctor Eduardo Bustillo		x				
143	Marta Adilia Zelaya			Pulpería		x	
144	Nicolasa Rueda	x				x	
145	José Oscar Ponce	x			x		
146	Marció Antonio Duron	x			x		
147	Eva Rosalía Gómez	x				x	
148	Luis Alexegui Gómez	x				x	
149	Oscar Ronaldo Aguilera	x				x	
150	Elva Segunda Bustillo	x			x		
151	José Ernesto Izaguirre	x			x		
152	José Ernesto Izaguirre		X				
153	Arístides Sánchez	x				x	
154	Destacamento Militar			x			
155	Luis Alfredo López	x			x		
156	Escuela Presentación Centeno			x			
157	José Santos Olivera	x				x	
158	Carla Yadira Flores	x				x	

BARRIO EL CENTRO

N°	***Nombre del Jefe de Familia***	***Ocupado***	***Desocupada***	***Edificio Publico***	***Estado Vivienda***	

Viviendas				***o Negocio***	***(llenar después de levantada boleta)***		
				Otro	***B***	***R***	***M***
159	Bertilia Guevara		x				
160	Bertilia Guevara	x				x	
161	Javier Sánchez		x				
162	Ana María Guevara	x			x		
163	Ramón Donato Moncada	x				x	
164	Ramón Aguilera			agropecuaria			
165	Porfirio Sánchez	x			x		
166	Mariana Rodríguez Guevara	x			x		
167	Centro Social			x			
168	Ramón Aguilera	x			x		
169	Daniel Edgardo Núñez	x			x		
170	Alicia Olivera		x				
171	Marcelo Banegas	x			x		
172	Biblioteca RIECKEN			X			
173	Luis Fabricio Ponce	x			x		
174	Cooperativa Sanmarqueña			x			
175	Luis Ambrosio Guillen	x			x		
176	Dalsy María Briceño	x			x		
177	Rene Antonio Cáceres			Billares			
178	Juzgado de paz			x			
179	Blanca Oriencia Guillen	x			x		
180	José Manuel Mendoza	x			x		
181	Clara Antonia Cárcamo	No brindaron Datos			x		
182	Delia Rodríguez	x		x			
183	Jorge Alberto Aguilera	x			x		
184	Mirian Elizabeth Lagos	X					
185	Isabel Sánchez	No brindaron Datos					
186	Roberto Núñez Izaguirre	No brindaron Datos					
187	Virgilio Aguilera	x		x			

188	Edbin Isaac Sánchez	x			x		
189	Isaac Sánchez	x				x	
190	Carlos Roberto Bustillo	x				x	
191	Félix Pedro Briceño	x				x	
192	Carlos Dagoberto Briceño	x			x		
193	Marvin Solórzano	x		Pulpería	x		
194	Kínder Carmen Arias			X			
195	Centro De salud			x			
196	Comedor Infantil			x			
197	Efraín Briceño		x				
198	Registro Nacional de personas			x			
199	Saúl Castellón		x				
200	Riden Avelardo Colindres	x		Pulpería	x		
201	Alcaldia			x			
202	Hondutel			x			
203	Marcelina Aguilera	x				x	
204	Santos Macario Izaguirre	x		Pulpería	x		
205	Celeo Roberto Corrales	x			x		
206	Iglesia Bautista			x			
207	Marlon Ariel Ramírez	x				x	
208	Norlan Alexander Coello	x				x	
209	Víctor Abrahán Sánchez	x			x		
210	Arnoldo Enrique Pozo	x				x	
211	Ricardo David Pozo			x			
212	José Ángel Pozo	x				x	
213	Oseas Rodríguez Ríos	x			x		
214	Instituto José ángel Cáceres			x			
215	Centro CECUIDAN			X			
216	Iglesia Católica			x			
217	Carlos Fabricio Bustillo	x			x		
218	Julio Hernán Cárcamo	x			x		
219	Reina Elizabeth Cárcamo		x				
220	Margarita Sandoval	x			x		
221	Reinerio Lagos	x			x		
222	Miriam Estela Moncada	x		x	x		
223	Rafael Elías Pozo	3			x		

224	Rubén Antonio Aguilar	x			x		
225	Hecdomilio Antonio Pozo	x		x	x		
226	Fátima Leticia Guillen		x				
227	José Rodolfo Sánchez	x				x	
228	José Celestino Coello	x			x		
229	Bernardo Pozo	x			x		
230	José Sánchez	x			x		
231	Amalia Guillen	x			x		
232	José Roger Aguilera	x				x	
233	Roxana Judith Aguilera	x			x		
234	Genaro Antonio Aguilera	x			x		
235	María Magdalena Moncada			molino			
236	María Magdalena Moncada	x			x		
237	José Rufino Bustillo	x				x	
238	Ervin Wilson Sánchez	x			x		
239	Pedro Joaquín Sandoval	x			x		
240	Carlos Onan Castellano	x			x		
241	Luis Sánchez	No brindaron Datos					
242	Ernesto Sánchez	No brindaron Datos					
243	Oliver David Otero	x				x	
244	José Edgardo Corrales	x			x		
245	Nubia Alejandrina Zambrano	x			x		
246	Julia Briceño	x			x	x	
247	Francisco Antonio Sánchez	x					
248	Celeo Javier Cáceres	x				x	
249	Javier Armando Briceño	x			x		
250	María Leonor Moncada	x				x	
251	Amalia Izaguirre	x				x	
252	Alicia Bustillo		x				
253	Saúl Aguilera	x			x		
254	Demás Vásquez	No brindaron Datos				x	
255	José Osmin Aguilera	x				x	

256	Martha Pérez		x				
257	Carmen Orfilia Mendoza	x			x		
258	Edith Johana Montalván	x			x		
259	Susana Vásquez	x			x		
260	Geovita Sandoval	x				x	
261	Ovidio Antolino Ruiz	x			x		
262	Luis Ángel Rodríguez	x			x		
263	Jorge Alberto Sánchez	x				x	
264	Luis Armando Briceño	x			x		
265	Carlos Corrales	x		Pulpería	x		
266	Luz Idalia Aguilera	x			x		
267	Conrrado Vásquez	x			x		
268	Edgardo Osorto	x				x	
269	Eva Maurilia Aguilera	x			x		
270	Juan José Guillen	x			x		
271	Rosa Lucina Cerna	x			x		
272	Oscar Rene Aguilera	x		Pulpería		x	
273	Daniel Adán Bustillo		x				
274	María Socorro Ponce		x				
275	Micaela Ponce	x				x	
276	María Araceli Hernández	x				x	
277	Ana María Cuadra	x				x	
278	Rene Cáceres	x		Pulpería	x		
279	Marcos Herminio Herrera		x	molino			
280	Eladia Cáceres		x				
281	Gustavo Briceño	x			x		
282	Cruz Albertina Pozo		x				
283	Visitación Lagos	x				x	
284	Cándida Valladares	x				x	
285	Dilma Azucena Espinal	x			x		
286	Arturo Adán Vaca	x			x		
287	Julio Cesar Ríos	x			x		
288	Jairo Guillen	x		Pulpería	x		
289	Roberto Sánchez Ponce	x			x		
290	Carlos Emilio Sánchez	x				x	
291	Brenda América Flores	x			x		
292	Mercedes Sánchez	x			x		
293	Martha Isabel Sánchez		x				
294	Gloria Rosario Palma	x			x		

295	Leonor Solórzano	x			x		
296	José Octavio Ponce	x			x		
297	Selvin Leonel Reyes	x			x		
298	Oscar Armando Sánchez	x			x		
299	Fredy Noé Moncada	x		Pulpería	x		
300	Olman Ricardo Sánchez	x			x		
301	Juan Ángel Flores	x				x	
302	Anastasia Laínez	x			x		
303	Rene Emilio Ponce	x			x		
304	Nelson Javier Paz	x			x		
305	Luis Alonso Izaguirre	x		Deposito coca cola	x		
306	Reyna Isabel Hernández		x				
307	Romelia Aguilera	x			x		
308	Olga Concepción Sánchez		x				
309	Patricia Aguilera	**x**			**x**		

BARRIO LA QUEBRADITA

N° Viviendas	***Nombre del Jefe de Familia***	***Ocupado***	***Desocupada***	***Edificio Publico o Negocio***	***Estado Vivienda (llenar después de levantada boleta)***		
				Otro	***B***	***R***	***M***
325	Héctor Orlando Mendoza	**x**			**x**		
326	Maristel Mendoza	No brindo Datos					
327	José Alberto Zúñiga	**x**				**x**	
328	Albertina Laínez	**x**				**x**	
329	Elsa Petrona Sierra	**x**				**x**	
330	María Angela Sánchez	**x**				**x**	
331	Julio Hernández	**x**			**x**		
332	Glenda Yamileth González	**x**				**x**	
333	Deysi Isabel Mejía	**x**				**x**	
334	Donatilo Vásquez	**x**				**x**	
335	Francisco Javier Vásquez	**x**				**x**	

336	Faustino Vásquez Ponce	**x**			**x**		
337	Luis Alonso Vásquez	**x**				**x**	
338	Damián Elías Vásquez	**x**				**x**	
339	Maura Antonia Vásquez	**x**				**x**	
340	Rigoberto Sánchez Mejía	**x**				**x**	

BARRIO ARRIBA

N° Viviendas	***Nombre del Jefe de Familia***	***Ocupado***	***Desocupada***	***Edificio Publico o Negocio***	***Estado Vivienda (llenar después de levantada boleta)***		
				Otro	***B***	***R***	***M***
310	Ángel Augusto Sánchez	**x**				**x**	
311	Romelia Aguilera Ponce		**x**				
312	Raúl Laínez	**x**				**x**	
313	Misión Lázaro			Iglesia			
314	Oscar Armando Sánchez		**x**				
315	Marcelo Banegas Reyes		**x**				
316	Daniel Nohemí Sandoval	**x**				**x**	
317	Posta Policial Duyure			x			
318	Sergio Hernández	**x**			**x**		

BARRIO ABAJO

N° Viviendas	***Nombre del Jefe de Familia***	***Ocupado***	***Desocupada***	***Edificio Publico o Negocio***	***Estado Vivienda (llenar después***	

					de levantada boleta)		
				Otro	***B***	***R***	***M***
319	Rosa Briceño	**x**				**x**	
320	Cornelio Rodríguez		**x**				
321	Concepción Briceño	**x**				**x**	
322	Oscar Javier Vásquez	**x**			**x**		
323	Reynaldo Moncada	**x**				**x**	
324	Rastro Municipal			x			

BARRIO GRANO DE ORO

N° Viviendas	***Nombre del Jefe de Familia***	***Ocupado***	***Desocupada***	***Edificio Publico o Negocio***	***Estado Vivienda (llenar después de levantada boleta)***		
				Otro	***B***	***R***	***M***
341	Miguel Omar Sánchez	x				x	
342	Miguel Omar Sánchez		X				
343	Juan Francisco Gutiérrez	x				x	
344	Miguel Omar Sánchez		x				
345	José Álvaro Sandoval	x				x	
346	Mario Augusto Herrera	x				x	
347	Edberto Sandoval Ponce	x				x	
348	Azucena Olivera	x					x
349	Cándida Johana Olivera		x				
350	Sofía Ponce	x				x	
351	José Luis Rodríguez	x				x	
352	Diana Maritza Rodríguez	x				x	
353	Juan Bautista Mercado		x				
354	José Luis Rodríguez	x				x	
355	José Orlando Lagos	x				x	

EL ZAPOTE

N° Viviendas	***Nombre del Jefe de Familia***	***Ocupado***	***Desocupada***	***Edificio Publico o Negocio***	***Estado Vivienda (llenar después***	

					de levantada boleta)		
				Otro	***B***	***R***	***M***
356	Erwin Wilson Moncada		x				
357	Jairo Guillen		x				
358	Patricia Ponce		x				

LA CASITA

N° Viviendas	***Nombre del Jefe de Familia***	***Ocupado***	***Desocupada***	***Edificio Publico o Negocio***	***Estado Vivienda (llenar después de levantada boleta)***		
				Otro	***B***	***R***	***M***
359	Augusto Vásquez		X				
360	Aquiles Aguilera		x				

EL CHORRO

N° Viviendas	***Nombre del Jefe de Familia***	***Ocupado***	***Desocupada***	***Edificio Publico o Negocio***	***Estado Vivienda (llenar después de levantada boleta)***		
				Otro	***B***	***R***	***M***
361	Mario Enrique Sánchez		x				

DESCREMADORA

N° Viviendas	***Nombre del Jefe de Familia***	***Ocupado***	***Desocupada***	***Edificio Publico o Negocio***	***Estado Vivienda (llenar después***	

					de levantada boleta)		
				Otro	***B***	***R***	***M***
362	Juan José Guillen			DESCREMADORA			

EL PORTILLO

N° Viviendas	***Nombre del Jefe de Familia***	***Ocupado***	***Desocupada***	***Edificio Publico o Negocio***	***Estado Vivienda (llenar después de levantada boleta)***		
				Otro	***B***	***R***	***M***
363	Hernán Cárcamo		X				

LA COYOTERA

N° Viviendas	***Nombre del Jefe de Familia***	***Ocupado***	***Desocupada***	***Edificio Publico o Negocio***	***Estado Vivienda (llenar después de levantada boleta)***		
				Otro	***B***	***R***	***M***
364	Oscar Antonio Escalante	x			x		
365	Jaime Enrique Moncada	x				x	

LA UVILLA

N° Viviendas	***Nombre del Jefe de Familia***	***Ocupado***	***Desocupada***	***Edificio Publico o Negocio***	***Estado Vivienda (llenar después***	

					de levantada boleta)		
				Otro	***B***	***R***	***M***
366	Rubén Enrique Sandoval		x				

LOS CAMPESINOS

N° Viviendas	***Nombre del Jefe de Familia***	***Ocupado***	***Desocupada***	***Edificio Publico o Negocio***	***Estado Vivienda (llenar después de levantada boleta)***		
				Otro	***B***	***R***	***M***
367	Heriberto Alonso Herrera	x					x

LA CAÑADA

N° Viviendas	***Nombre del Jefe de Familia***	***Ocupado***	***Desocupada***	***Edificio Publico o Negocio***	***Estado Vivienda (llenar después de levantada boleta)***		
				Otro	***B***	***R***	***M***
368	Santos Paulino Vásquez		x				
369	Fredy Sánchez	x				x	

EL BARRIAL

N° Viviendas	***Nombre del Jefe de Familia***	***Ocupado***	***Desocupada***	***Edificio Publico o Negocio***	***Estado Vivienda (llenar después de levantada boleta)***		
				Otro	***B***	***R***	***M***
370	Denis Antonio Sánchez	x				x	

LA MONTAÑITA

N°	***Nombre del Jefe de Familia***	***Ocupado***	***Desocupada***	***Edificio Publico***	***Estado Vivienda***

Viviendas				***o Negocio***	***(llenar después de levantada boleta)***		
				Otro	***B***	***R***	***M***
1	Fredy Antonio Hernández	x			x		
2	María Cristina Cárcamo		x				
3	Rosario Hernández Pastrana	x				x	
4	Martha Elena Vásquez	x				x	
5	Santos Augusto Pastrana	x				x	
6	Carlos Humberto Ponce	x				x	
7	Juan Gabriel Pastrana	x					x
8	Lidia Antonia Rodríguez	x			x		
9	Rigo Antonio Pozo	x			x		
10	Esperanza Del Carmen Pozo	x				x	
11	Alejandro Edmundo Mejía	x				x	
12	Guillermo Ignacio Mejía	x				x	
13	Mariano Martínez	x					x
14	Dunia Yamileth Vásquez	x				x	

PRIMER PLAN

N° Viviendas	***Nombre del Jefe de Familia***	***Ocupado***	***Desocupada***	***Edificio Publico o Negocio***	***Estado Vivienda (llenar después de levantada boleta)***		
				Otro	***B***	***R***	***M***
1	Gerardo Rueda Contreras	x				x	
2	Cecilio Basilio Espinal	x				x	
3	Nidia Isabel Vásquez	x				x	
4	German Antonio Vásquez	x				x	
5	Gil Antonio Ponce	x				x	

HIERVA ESTRELLA

N° Viviendas	***Nombre del Jefe de Familia***	***Ocupado***	***Desocupada***	***Edificio Publico o Negocio***	***Estado Vivienda (llenar después de levantada boleta)***		
				Otro	***B***	***R***	***M***
1	Héctor Antonio Carazo	x				x	

QUEBRADA SECA

N° Viviendas	***Nombre del Jefe de Familia***	***Ocupado***	***Desocupada***	***Edificio Publico o Negocio***	***Estado Vivienda (llenar después de levantada boleta)***		
				Otro	***B***	***R***	***M***
1	Julio Ernesto Sánchez		x				
2	Julio Ernesto Sánchez		X				
3	Carlos Arturo Sánchez	x				x	
4	Darwin Antonio Sánchez	x				x	

AGUA BARROSA

N° Viviendas	***Nombre del Jefe de Familia***	***Ocupado***	***Desocupada***	***Edificio Publico o Negocio***	***Estado Vivienda (llenar después de levantada boleta)***		
				Otro	***B***	***R***	***M***
1	Braulio Martínez	x				x	
2	Santos Iban Baquedano	x				x	
3	Fernando Martínez	x				x	
4	José Armando Baquedano	x				x	
5	Juan Ramón Núñez	x				x	
6	Luis Fernando Martínez		x				
7	Cristina del Carmen Pozo	x				x	
8	Edita Baquedano	x				x	

Estudio Socioeconómico Línea de Base

Levantamiento de

Información Secundaria

Nombre del Municipio	Nombre del Bo./Col./Aldea/Caserío	Fecha
Diyure		

1. Distancia a la cabecera (Casco Urbano), Tipo de Acceso terrestre y su estado

Distancia en KM a la Cabecera	
Tipo de Vías de Acceso	Carretera de tierra y pavimento
Estado Actual de las Vías de Acceso	Se encuentran en buen estado

2. Presencia Institucional/Programas

1. _____
2. _____
3. _____
4. _____
5. _____
6. _____
7. _____
8. _____
9. _____
10. _____

***3. Presencia de Organizaciones de la Sociedad Civil**

1. Sociedad de Padres de familia (Escuela)
2. Sociedad de Padres de familia (Kinder)
3. Sociedad de Padres de familia (Colegio)
4. Asociacion de Ganaderos
5. Caja Rural
6. Patronato
7. Juntas de Agua
8. Clubes Deportivos
9. _____
10. _____

4. Inversión en Infraestructura social realizada en la comunidad en el último año

Sector	Tipo de Proyectos	Cantidad
1. Salud	1	
	2	
	3	
	4	
	5	
2. Educación	1	
	2	
	3	
	4	
	5	
3. Social	1	
	2	
	3	
	4	
	5	
4. Vial	1 Pavimentación de medio Km	1
	2	
	3	
	4	
	5	
5. Productiva	1 Donación de Granos Básicos	1
	2	
	3	
	4	
	5	
Total proyectos		

5. Infraestructura Básica Social Existente en la comunidad

SECTOR SOCIAL Y TIPO DE INFRAESTRUCTURA	CANTIDAD	OBSERVACIONES
1. Vial		
Km de Carretera Primaria		
Km de Carretera Secundaria		
Km de Caminos de Penetración		
2. Salud		
CESAR		

CESAMO	1	bueno
Hospital	0	0
Clínica Materno Infantil	0	0
Hogar Materno	0	0
Clinica Odontologica	0	0
Clinica Privada	0	0
3. Social		
Hogar de Ancianos	0	0
Hogar de Niños	0	0
Centros Comunales	1	malo
Iglesias	4	buena
Parques	1	bueno
Canchas Deportivas	4	buenas
Centro Social Comunitario	1	malo
Áreas Turísticas	1	bueno
Centros de Rehabilitación	0	0
Clubes Rotarios	0	0
Comedores Infantiles	1	bueno
Guarderías infantiles	0	0
Cementerios	4	regular
4. Educación		
CEPENF	0	0
Kinder	1	bueno
Escuelas Primarias	1	buena
Centros Básicos	0	0
Colegios de Secundaria	1	bueno
Centros de Educación Superior	0	0
Centro de Formación Artesanal	0	0
Centros de Formación Profesional/Tecnica	0	0
Centros de Formación Artística y Cultural	0	0
5. Productiva		
Sistemas de Riego Comunitarios	0	0
Centros Rurales de Almacenamiento de Granos	0	0
Viveros	0	0
Rastros	1	regular
Microempresas	0	0

6. Principales Rubros Productivos y Rendimiento

1. Maiz Rend. 3.71
2. Frijol Rend. 3.08
3. Maicillo Rend. 5.55
4. _____ Rend. _____
5. _____ Rend. _____
6. _____ Rend. _____
7. _____ Rend. _____
8. _____ Rend. _____

*7. Antecedentes Históricos

Aspectos Básicos

1. Fecha de Fundación
2. Primeras Familias que habitaron en la Comunidad
3. Porque se establecieron en esa Comunidad y qué tipo de propiedad existía
4. Origen del Nombre de la Comunidad
5. Tradiciones y Costumbres Relevantes
6. _____
7. Gastronomía actual y antigua
8. Patrimonio productivo
9. Patrimonio histórico
10. Primeros Servicios Públicos: Agua, Luz, Vías de Acceso, Educación, Salud, Etc.
11. Flora y Fauna Antigua y Actual
12. Personajes Relevantes por su aporte que dan prestigio a la comunidad
13. Creencias y Religiosidad
14. Juegos Tradicionales
15. Formas de Esparcimiento de la población
16. Principales Celebraciones patronales y de otra índole
17. Otros

1- Se cree que fue fundado en el año de 1822.

2- Tomas Vasquez Lopéz engendro con fusebia Flores un hijo llamado Anastacio Antonio Vasquez Flores, se caso con la señora Ventura Vasquez conocida tambien como Maria Josefa Vasquez. Maria de Jesús o Maria Josefa Vasquez contrajo matrimonio civil con Prudencio Bustillo Turcios, originario del municipio de la venta francisco Morazan el era hijo de Isidro Bustillo y Ricardo Turcios.
Del matrimonio de Prudencio Bustillo con Maria de Jesús o Maria Josefa Vasquez nacieron los hijos Camilo, Ramón, Jose Angel, Angel de Jesús, Margarito, Pablo y Micaela.

3- Por razones de enfermedades tuvieron que emigrar al lugar actual donde esta situado

4- Se deriva de lengua VOTL-LI que significa "Quebrada de los Coyotes".

5- COSTUMBRES: Tomar agua en calabazo que es lo que identifica al campesino de nuestro municipio.

- Al terminar la temporada de postrera ya se encuentran unas frutas y maduras conocidas como ayotes las cuales son preparados con dulce siendo un rico bocadillo de nuestros habitantes y visitantes.

- Las grandes corridas de toros en temporadas festivas.
- Jugadas o peleas de gallos.
- El Proceso de la caña de azucar para obtener el jugo conocido como caldo y otros derivados obtenidos.
- Halar arena piedras u otras cosas en carreta halada por bueyes.
- Juegos de trompos.
- Fiestas Bailables.

7-GASTRONOMIA:

- La elaboración de los famosos nacatamales de carne de cerdo, gallina o algunos guajolotes que son preparados por familias que dan su propia sazon en temporadas navideñas y en ocasiones en tiempos especiales o en momento de dolor por la perdida de algun familiar o reZo.
- En tiempos de cosechas se elaboran ricos bocadillos derivados del maiz como tamalitos, quirilas, atol entre otras y de los frijoles se elaboran tambien los deliciosos tamalitos pisques preparados con dedicacion por las amas de casas.
- Algunas amas de casa se dedican a la elaboracion de ricas rosquillas, las que disfrutan con un rico cafe preparados con dedicación por las amas de casas, tambien los rosquetes, panes azucarados, tortas entre otras.

- De la leche se preparan los famosos ponches en temporada navideña.

- El Jocote en miel conocido comunmente como almibar que es elaborado de varias especies de Jocotes cosechados en la zona y preparados con dulce o azucar.

TRADICIONES: Feria Patronal en honor a la Virgen de Candelaria celebradra entre los ultimos dias de enero y primeros de febrero siendo el dia dos de febrero mas celebrado en honor a la virgen.

- La colocacion de cruces en las afueras de sus casas el dia de la cruz.

- Elaboracion de nacimientos en temporadas navideñas donde algunos identifican lugares atractivos de nuestro municipio.

- La celebracion por parte de feligreses de la iglesia catolica de las procesiones.

- Los rezos de los difuntos como los nueves dias, cuarenta, seis meses hasta cumplir el año.

- Pasar los difuntos por donde se encuentra la cruz del perdon al igual el ingreso a la iglesia.

- La elaboración de la famosa chicha acercandose la semana santa esta es elaborada de maicillo el cual lo ponen a fermentar el cual tambien le agregan dulce en una determinada cantidad y en cuestion de dias esta lista para embriagar.

- La sopa de gallina india con albondigas.
- Sopa de mondongo al igual se prepara sopa de hueso de res.
- Elaboración de tacos de papa, res, cerdo, y pollo también las chiladas con carne molida, pollo, papa y papa con pollo.
- Ayote en miel.
- Pozol de maiz con Jicaro.
- Sopa de pescado de rio.
- Rosquillas en miel.
- Socotes en miel.
- Frisoles fritos en ollas de barros acompañadas con queso producido en la zona.

9- Duyure tiene un patrimonio historico muy extenso comenzando con el edifico de la Iglesia Catolica construida por los españoles hace muchos años tambien donde ahora funciona el DINAF una casa construida con arcos de piedra una de sus puertas paredes de adobe con un ancho aproximado de un metro. la Alcaldia municipal con alguna de las mismas caracteristicas. La Cruz del Perdon situada al frente de la iglesia catolica esta construida con piedra teniendo muchos años situada en este punto.
- La municipalidad cuenta con un titulo real de todo el municipio otorgado por los reyes de España.

-El parque situado en un punto centrico del municipio creado hace muchos años por lo que los pobladores se orgullecen de contar con un punto de recreación y tambien utilizado por turistas sacando fotografias preciosas de el.

- El cementerio general cuenta con sepulturas antiguas con algunas descripciones y fechas que fueron enterrados desde hace años.

10- Como primer lugar tenemos el Correo Nacional utilizado por muchos años y que en la actualidad sigue sin función.

- Tambien existio el telegrafo el cual era manipulado por algunos pobladores de nuestro municipio.

- En la municipalidad existio una caseta donde se encontraba un motor que abastecia de energia electrica a muchas casas el que se encendia de 6 de la tarde hasta las 9 de la noche este funciono desde 1,966 hasta 1992.

- En el año de 1,962 existio por primera vez un medio de transporte llamado Willis con capacidad de doce pasajeros siendo el propietario Julio Cesar Rios quien relata que entro por los planes que eran del Señor Lisandro Jaimez conocido comunmente como Chandito hasta llegar

por unos canales o zanjo que se encontraban y que por medio de ellos se abastecion de con agua los habitantes de este municipio

11-Flora: La Vegetación del municipio no ha sido estudiada en detalle, sin embargo en base a la informacion recabada en giras de de campo, observaciones directas y consultas con informantes claves, en el municipio se encuentra vegetación de pino y roble, tambien se encuentra principalmente vegetación secundaria caracteristicas del bosque seco, como ser Guanacaste, Carreto, Carbón, guácimo, Sálamo, Cortez, tiguilote, Indio desnudo entre otras.

Plantas Comestibles y Medicinales:

El izote, madreado, la yuca, Chichicaste, caña y coyol son algunas plantas identificadas por algunos pobladores las que pueden servir como alimento en necesidades extremas como se vivió en muchisimos años atras.

Entre las medicinales tenemos hojoblanco, ciguapate, ruda, mango, guayabo, cola de caballo, apasote, quina, uruzul, hierba buena, naranja gria, jenjibre, clavo de olor, Caña fistula, menta, limón, contra hierva, marañon sabila entre otras.

FAUNA: Según reportes proporcionados por los habitantes dentro de los limites del municipio de Duyure se puede encontrar Fauna como:

- Mamiferos: Segun los reportes que hacen los pobladores locales se han observado especies de mamiferos como: Venado Cola Blanca, Tacuazin o Guasalo, zorrillos, piteros, mapaches, pizotes Coyote, onzas.

- Aves: Las aves presenta la mayor diversidad biologica ya que es mas facil su observacion, encontrandose especies tipicas de los bosques secos como: el pijuil, gavilan cola roja, el alma de perro o corre camino, zorzales, taragones, el guaracaca y otras especies de las cuales se puede disfrutar de su cantar y su impresionante belleza.

- Reptiles y Anfibios: La herpeto fauna se reportaron especies como Sapos, Salamandras, Ranas (diversas especies) Tortuga de rio, Garrobo, Iguana, Pichete y Lagartijas.

Frecuencia Simple Barrio Abajo Casco Urbano

REPORTE - FRECUENCIA SIMPLE

Fecha Inicio: Fecha Final: Departamento: 06 - CHOLUTECA Municipio: 0604 - DUYURE
Comunidad: 023 - BARRIO ABAJO /

=== A. DATOS DEMOGRÁFICOS ===

12. Datos de la Familia

Orden	Descripción	Cantidad	%	Hombres	%	Mujeres	%	Hombres Leen	%	Mujeres Leen	%	Hombres no Leen	%	Mujeres no Leen	%
1	Menores de 1 año	0	0	0	0	0	0								
2	De 1 a 4 años	0	0	0	0	0	0								
3	De 5 a 6 años	0	0	0	0	0	0	0	0	0	0	0	0	0	0
4	De 7 a 12 años	4	22.22	3	37.50	1	10.00	3	37.50	1	10.00	0	0	0	0
5	De 13 a 15 años	2	11.11	0	0.00	2	20.00	0	0.00	2	20.00	0	0	0	0
6	De 16 a 18 años	2	11.11	1	12.50	1	10.00	1	12.50	1	10.00	0	0	0	0
7	De 19 a 23 años	1	5.56	1	12.50	0	0.00	1	12.50	0	0.00	0	0	0	0
8	De 24 a 30 años	1	5.56	0	0.00	1	10.00	0	0.00	1	10.00	0	0	0	0
9	De 31 a 40 años	2	11.11	0	0.00	2	20.00	0	0.00	2	20.00	0	0	0	0
10	De 41 a 50 años	1	5.56	0	0.00	1	10.00	0	0.00	1	10.00	0	0	0	0
11	De 51 a 64 años	3	16.67	2	25.00	1	10.00	2	25.00	1	10.00	0	0	0	0
12	De 65 años y mas	2	11.11	1	12.50	1	10.00	1	12.50	1	10.00	0	0	0	0
Total		18		8		10		8		10		0		0	

P.12.1 Analfabetismo por rangos de edad

Orden	Descripción	Cantidad	%
4	De 7 a 12 años	0	
5	De 13 a 15 años	0	
6	De 16 a 18 años	0	
7	De 19 a 23 años	0	
8	De 24 a 30 años	0	
9	De 31 a 40 años	0	
10	De 41 a 50 años	0	
11	De 51 a 64 años	0	
12	De 65 años y mas	0	
Total		0	

REPORTE - FRECUENCIA SIMPLE

Fecha Inicio: Fecha Final: Departamento: 06 - CHOLUTECA Municipio: 0604 - DUYURE
Comunidad: 023 - BARRIO ABAJO /

P.12.2 Cantidad de personas por edad y sexo

Edad	Cantidad Hombres	Cantidad Mujeres	Total
10	2	0	2
13	0	1	1
14	0	1	1
16	1	1	2
19	1	0	1
30	0	1	1
38	0	1	1
39	0	1	1
48	0	1	1
51	1	0	1
58	0	1	1
60	1	0	1
86	0	1	1
96	1	0	1
Total	8	10	18

P.13 Cantidad de personas por edad rangos de 5 años

Rango	Cantidad Hombres	Cantidad Mujeres	Total
De 0 a 4 años	0	0	0
De 5 a 9 años	1	1	2
De 10 a 14 años	2	2	4
De 15 a 19 años	2	1	3
De 20 a 24 años	0	0	0
De 25 a 29 años	0	0	0
De 30 a 34 años	0	1	1
De 35 a 39 años	0	2	2
De 40 a 44 años	0	0	0
De 45 a 49 años	0	1	1
De 50 a 54 años	1	0	1
De 50 a 54 años	1	0	1
De 55 a 59 años	0	1	1

REPORTE - FRECUENCIA SIMPLE

Fecha Inicio: **Fecha Final:** **Departamento: 06 - CHOLUTECA** **Municipio: 0604 - DUYURE**
Comunidad: 023 - BARRIO ABAJO /

P.13 Cantidad de personas por edad rangos de 5 años

Rango	Cantidad Hombres	Cantidad Mujeres	Total
De 60 a 64 años	1	0	1
De 65 a 69 años	0	0	0
De 70 a 74 años	0	0	0
De 75 a 79 años	0	0	0
De 80 a 84 años	0	0	0
De 85 a 89 años	0	1	1
De 90 a 94 años	0	0	0
De 95 a 99 años	1	0	1
De 100 a 104 años	0	0	0
De 105 a 109 años	0	0	0
De 110 a 114 años	0	0	0
Total	8	10	18

P.14 Total madres solteras 1
P.15 Total padres solteros 0

P.16 Cantidad de nacimientos durante el año pasado

Total Niños	Total Niñas	Total Nacimientos	Edad Promedio Madre
			0

REPORTE - FRECUENCIA SIMPLE

Fecha Inicio: **Fecha Final:** **Departamento: 06 - CHOLUTECA** **Municipio: 0604 - DUYURE**
Comunidad: 023 - BARRIO ABAJO /

=== B. DATOS DE SALUD ===

P.17 Rango edad embarazos

Rango	Cantidad	%
h de 30 a 34	1	100
Total	1	

P.17.1 Cantidad de embarazadas

Cantidad
1

P.18 Donde nacio el último niño(a)

Lugar	Cantidad	%
Total	0	

19. Hubo alguna muerte materna?

Cuando	Cantidad
Total	0

P.19.1 Muertes durante el parto

Respuesta	Cantidad	%
Si	0	0
No	4	100
Total	4	

P.20 Planifica con su pareja

Respuesta	Cantidad	%
Si	0	0
No	4	100
Total	4	

P.21 Que tipo de metodo utiliza

Orden	Descripción	Cantidad	%
1	Ritmo	0	0
2	DIU	0	0
3	Pastilla	0	0
4	Preservativo	0	0
5	Inyección	0	0
6	Operación	0	0
7	Implante	0	0
Total		0	

P.21.1 Quien se opero

Respuesta	Cantidad	%
Hombre		
Mujer		
Total	0	

P.22 Muertes de niños(a) menores de 5 años

Respuesta	Cantidad	%
Niños		
Niñas		
Total		

P.23 Se manifestarón enfermedades

Orden	Descripción	T. Manif	%	Hombres	%	Mujeres	%	Publica	%	Privada	%
1	Infecciones respiratorias agudas	2	50	1	100	1	33.33	2	50	0	0
2	Dengue Clásico	0	0	0	0	0	0	0	0	0	0
3	Paludismo	0	0	0	0	0	0	0	0	0	0
4	Dengue hemorrágico	0	0	0	0	0	0	0	0	0	0
5	Chagas	0	0	0	0	0	0	0	0	0	0
6	ZIKA	0	0	0	0	0	0	0	0	0	0
7	Chicunguya	0	0	0	0	0	0	0	0	0	0
8	Hipertension Arterial	2	50	0	0	2	66.67	2	50	0	0
9	Diábetes	0	0	0	0	0	0	0	0	0	0
10	Asma bronquial	0	0	0	0	0	0	0	0	0	0
11	Epilepsia	0	0	0	0	0	0	0	0	0	0

REPORTE - FRECUENCIA SIMPLE

Fecha Inicio: Fecha Final: Departamento: 06 - CHOLUTECA Municipio: 0604 - DUYURE
Comunidad: 023 - BARRIO ABAJO /

P.23 Se manifestarón enfermedades

Orden	Descripción	T. Manif	%	Hombres	%	Mujeres	%	Publica	%	Privada	%
12	Neumonia	0	0	0	0	0	0	0	0	0	0
13	Consumo de alcohol	0	0	0	0	0	0	0	0	0	0
14	Consumo de drogas	0	0	0	0	0	0	0	0	0	0
15	Tuberculosis	0	0	0	0	0	0	0	0	0	0
16	Cáncer	0	0	0	0	0	0	0	0	0	0
17	Diarreas	0	0	0	0	0	0	0	0	0	0
18	De la piel	0	0	0	0	0	0	0	0	0	0
19	Discapacidad	0	0	0	0	0	0	0	0	0	0
Total		4		1		3		4		0	

P.24 Personas Vacunadas

Orden	Rango	T. Personas	% Total	Hombres	%	Mujeres	%	Con Vacuna	%	Sin Vacuna	%
1	Menores de 9 años	2	11.11	1	12.5	1	10	2	11.11	0	0
2	De 10 a 19 años	7	38.89	4	50	3	30	7	38.89	0	0
3	De 20 a 64 años	7	38.89	2	25	5	50	7	38.89	0	0
4	De 65 años y mas	2	11.11	1	12.5	1	10	2	11.11	0	0
Total		18		8		10		18		0	

REPORTE - FRECUENCIA SIMPLE

Fecha Inicio: Fecha Final: Departamento: 06 - CHOLUTECA Municipio: 0604 - DUYURE
Comunidad: 023 - BARRIO ABAJO /

=== C. Seguridad ===

P.25 Casos de violencia

Respuesta	Cantidad	%	Num. Casos
NO	4	100	0
Total	4		

P.26 Victima de violencia

Respuesta	Cantidad	%	Num. Casos
NO	4	100	0
Total	4		

P.27 Que tan seguro estan

Respuesta	Cantidad	%
Estan seguros	4	100
Total	4	

P.28 y 29 Participación

Pregunta	Cantidad	%
Cantidad de Hombres	0	0
Cantidad de Mujeres	0	0
Total	0	

P.27.1 Motivos de inseguridad

Orden	Robos	Maras	Drogras	Cantinas	Riñas	Violaciones
1	0	0	0	0	0	0
2	0	0	0	0	0	0
3	0	0	0	0	0	0
4	0	0	0	0	0	0
5	0	0	0	0	0	0
6	0	0	0	0	0	0

Participaciones y Expectativas

Rango de miembros	Cantidad
Total	0

REPORTE - FRECUENCIA SIMPLE

Fecha Inicio: Fecha Final: Departamento: 06 - CHOLUTECA Municipio: 0604 - DUYURE
Comunidad: 023 - BARRIO ABAJO /

=== E. Datos Servicios Publicos ===

P.30 Servicios públicos que reciben

								Porcentajes								
No.	Servicio	Total	Reciben Si	%	Reciben No	%	-	Bueno	Regular	Malo	ND	-	% B	% R	% M	% ND
1	Agua de pozo propio	4	0	0	4	100					0					
2	Agua domiciliar de pozo comunal	4	0	0	4	100					0					
3	Acarrea agua de rio o quebrada	4	0	0	4	100										
4	Agua domiciliar por acueducto	4	4	100	0	0		4			0		100	0	0	0
5	Agua llave pública / fuente	4	0	0	4	100					0					
6	Reservorio de agua lluvia	4	0	0	4	100					0					
7	Inodoro o servicio sanitario	4	4	100	0	0		4			0		100	0	0	0
8	Letrina de fosa simple	4	3	75	1	25		3			0		100	0	0	0
9	Letrina de fosa séptica	4	2	50	2	50		2			0		100	0	0	0
10	Usa letrina	4	3	75	1	25										
11	Recolección de basura	4	1	25	3	75										
12	Aseo de calles	4	1	25	3	75										
13	Energía eléctrica domiciliar	4	4	100	0	0		4			0		100	0	0	0
14	Teléfono (HONDUTEL)	4	0	0	4	100										
15	Teléfono (Celular móvil o fijo)	4	4	100	0	0										
16	Alumbrado público	4	4	100	0	0		4			0		100	0	0	0
17	Mantenimiento de calles	4	0	0	4	100					0					

Disposición de escretas: Total: 9 - Porcentaje: 225

P.30.1 Dias de la semana que reciben el servicio

Dias	Pozo P.	%	Pozo C.	%	Agua Rio	%	Acued.	%	LLave P.	%	Reser.	%	Recol.	%	Aseo C.	%
0	0	0	0	0	0	0	0	0	0	0	0	0	1	100	1	100
4	0	0	0	0	0	0	4	100	0	0	0	0	0	0	0	0
Total	0		0		0		4		0		0		1		1	

REPORTE - FRECUENCIA SIMPLE

Fecha Inicio: Fecha Final: Departamento: 06 - CHOLUTECA Municipio: 0604 - DUYURE
Comunidad: 023 - BARRIO ABAJO /

=== G. Datos de Educación ===

P.40 Nivel de Educación por Sexo en edad de estudiar

Nivel E.	Cantidad	% Total	Cant. Hombres	(%)	Cant. Mujeres	(%)
1	1	11.11	1	20	0	0
2	1	11.11	0	0	1	25
4	2	22.22	2	40	0	0
6	1	11.11	1	20	0	0
B	4	44.44	1	20	3	75
Total	9		5		4	

P.40.1 Personas Estudiando - Estudian

Nivel E.	Estudia	(%)	Estudian H	Estudian M
1	1	12.5	1	0
2	1	12.5	0	1
4	2	25	2	0
6	0	0	0	0
B	4	50	1	3
Total	8		4	4

P.40.2 Personas Estudiando - NO Estudian

Nivel E.	NO Estudia	(%)	No estudian H	No estudian M
1	0	0	0	0
2	0	0	0	0
4	0	0	0	0
6	1	100	1	0
B	0	0	0	0
Total	1		1	0

P.40.2 Educación por rango de edad y sexo en edad de estudiar

Rango	Cantidad	%	Cant. Hombres	%	Cant. Mujeres	%
3. de 7 a 12 años	4	44.44	3	60	1	25
4. de 13 a 15 años	2	22.22	0	0	2	50
5. de 16 a 18 años	2	22.22	1	20	1	25
6. de 19 a 23 años	1	11.11	1	20	0	0
Total	9		5		4	

REPORTE - FRECUENCIA SIMPLE

Fecha Inicio: Fecha Final: Departamento: 06 - CHOLUTECA Municipio: 0604 - DUYURE
Comunidad: 023 - BARRIO ABAJO /

P.40.3 Educación por rango de edad y sexo estudian --

Rango	Hombres	%	Mujeres	%
3. de 7 a 12 años	3	75	1	25
4. de 13 a 15 años	0	0	2	50
5. de 16 a 18 años	1	25	1	25
6. de 19 a 23 años	0	0	0	0
Total	4		4	

P.40.4 Educación por rango de edad y sexo NO estudian

Rango	Hombres	%	Mujeres	%
3. de 7 a 12 años	0	0	0	0
4. de 13 a 15 años	0	0	0	0
5. de 16 a 18 años	0	0	0	0
6. de 19 a 23 años	1	100	0	0
Total	1		0	

P.40.5 Estudiantes fuera de edad para estudiar segun el grado

Grado	Cantidad	% Total	Hombres	Mujeres
8	2	100.00	1	1
Total	2		1	1

P.40.6 Estudiantes fuera de edad para estudiar por rango edad

Rango	Cantidad	% Total	Hombres	%	Mujeres	%
5. de 16 a 18 años	2	100.00	1	100.00	1	100.00
Total	2		1		1	

REPORTE - FRECUENCIA SIMPLE

Fecha Inicio: Fecha Final: Departamento: 06 - CHOLUTECA Municipio: 0604 - DUYURE
Comunidad: 023 - BARRIO ABAJO /

=== H. Datos Fuerza de Trabajo e Ingresos ===

P.41 Fuerza de ingresos por rango de edad

Rango edad	Cantidad	%	Cant. Hombres	%	Cant. Mujeres	%
c. de 7 a 12 años	2	12.5	2	28.57	0	0
d. de 13 a 15 años	2	12.5	0	0	2	22.22
e. de 16 a 18 años	2	12.5	1	14.29	1	11.11
f. de 19 a 23 años	1	6.25	1	14.29	0	0
g. de 24 a 30 años	1	6.25	0	0	1	11.11
h. de 31 a 40 años	2	12.5	0	0	2	22.22
i. de 41 a 50 años	1	6.25	0	0	1	11.11
j. de 51 a 64 años	3	18.75	2	28.57	1	11.11
k. de 65 años y mas	2	12.5	1	14.29	1	11.11
Total	16		7		9	

P.41.1 Rango de ingresos (sin remesas)

Rango ingresos	Cantidad Total	%	Cantidad Hombres	%	Cantidad Mujeres	%
a. < 1000	4	80	2	100	2	66.67
c. 2001 - 4000	1	20	0	0	1	33.33
Total	5		2		3	

P.42 Ocupaciones

Respuesta	Cantidad	%
Empleados	0	0
Cuenta Propia	4	100
NC	0	0
Total	4	

P.43 Sectores de Empleo

Respuesta	Cantidad	%
Comercial	0	0
Industrial	0	0
Servicios	0	0
NC	4	100
Total	4	

P.44 Sectores de Cuenta Propia

Respuesta	Cantidad	%
Primario	4	100
Secundario	0	0
Terciario	0	0
NC	0	0
Total	4	

P.45 Genera Empleo en el sector

Respuesta	Cantidad	%
Si	0	0
No	4	100
NC	0	0
Total	4	

P.46 Cuanto Empleo Genera el Sector

Rango	Cantidad	%
1 a 5	0	0
6 a 10	0	0
11 a 15	0	0
16 a 20	0	0
Total	0	

P.47 Miembros de organizaciones

Respuesta	Cantidad	%
Si	0	0
No	4	100
NC	0	0
Total	4	

REPORTE - FRECUENCIA SIMPLE

Fecha Inicio: Fecha Final: Departamento: 06 - CHOLUTECA Municipio: 0604 - DUYURE
Comunidad: 023 - BARRIO ABAJO /

P.48 Instituciones de apoyo al sector

P.49 Prestamos en la Familia

Respuesta	Cantidad	%
SI	1	25
NO	3	75
Total	4	

P.49.1 Prestamo por sexo

Sexo	Cantidad	%
H	1	100
Total	1	

P.50 Reciben Remesas

Respuesta	Cantidad	%
NO	4	100
Total	4	

P.50.1 Rango de ingreso por Remesas

Rango	Cantidad	%
Total	0	

P.51 Rango ingreso familiar

Rango	Cantidad	%
a. < 1000	1	25
b. 1001 - 2000	2	50
c. 2001 - 4000	1	25
Total	4	

P.52 Ingreso ajusta para

Tiempos	Cantidad	%
Tres tiempos	4	100
Total	4	

Fuerza de trabajo por sexo

Sexo	Cantidad	%
Masculino	7	43.75
Femenino	9	56.25
Total	16	

Fuerza de trabajo que trabajan

Respuesta	Cantidad	%
NO	11	68.75
SI	5	31.25
Total	16	

Fuerza de trabajo estado civil

Estado civil	Cantidad	%
Soltero	8	50
Casado	2	12.5
Union Libre	6	37.5
Total	16	

Personas con ingreso por genero

Genero	Cantidad	Promedio ingreso	%
Hombres	2	650.00	40
Mujeres	3	1866.67	60
Total	5		

Fuerza de trabajo Emergente

Hombres	Mujeres	Total
		0

Listado de profesiones

Profesion	Cantidad	%
Estudiante	6	37.5
Ama de Casa	5	31.25
Agricultor	4	25
Perito Mercantil	1	6.25
Total	16	

Listado de ocupaciones

Ocupacion	Cantidad	%

REPORTE - FRECUENCIA SIMPLE

Fecha Inicio: Fecha Final: Departamento: 06 - CHOLUTECA Municipio: 0604 - DUYURE
Comunidad: 023 - BARRIO ABAJO /

Estudiante	6	37.5
Ama de Casa	4	25
Agricultor	3	18.75
agricultor	1	6.25
Arquitecto	1	6.25
Perito Mercantil	1	6.25
Total	16	

REPORTE - FRECUENCIA SIMPLE

Fecha Inicio: Fecha Final: Departamento: 06 - CHOLUTECA Municipio: 0604 - DUYURE
Comunidad: 023 - BARRIO ABAJO /

=== Datos de Vivienda ===

P.53 Tipo de Vivienda

Tipo	Cantidad	%
Casa	4	100
Apartamento idependiente	0	0
Local NO habitacional	0	0
Cuarto mesón (cuarteria)	0	0
Casa improvisada	0	0
Total	4	

P.54 Tipo de Tenencia

Tipo	Cantidad	%
Propia pagada	3	75
Propia pagando	0	0
Alquilada	0	0
Prestada	1	25
Total	4	

P.54.1 Dominio

Tipo	Cantidad	%
Pleno	1	33.33
Útil	2	66.67
Ocupación	0	0
Posesión	0	0
Total	3	

P.54.2 Sexo propietario

Sexo	Cantidad	%
Hombre	2	66.67
Mujer	1	33.33
Ambos	0	0
Total	3	

P.55 Problemas de la vivienda

Problema	Cantidad	%
No tiene repello	1	25
Piso de Tierra		0
Falta de Ciela Falso		0
Problemas Estructurales	1	25
Techo en mal estado		0
Ninguno	2	50

P.55.1 Problema de repello

Lugar	Cantidad	%
Interno	0	0
Externo	0	0
Ambos	1	100
Total	1	

P.56 Material de construcción

Tipo Material	Cantidad	%
Adobe	4	100
Bloque	0	0
Bahareque	0	0
Madera	0	0
Desperdicios	0	0
Ladrillo	0	0
Yugua	0	0
Total	4	

P.57 Material Techo

Tipo	Cantidad	%
Desechos	0	0
Paja o Similar	0	0
Teja de barro	4	100
Lámina Metálica	0	0
Lámina de Asbesto	0	0
Concreto (losa o Terraza)	0	0
Teja americana (Shingle)	0	0
Total	4	

P.58 Material del piso

Tipo	Cantidad	%
Tierra	0	0
Plancha de Cemento	3	75
Madera rústica	0	0
Ladrillo de barro	1	25
Granito	0	0
Cerámica	0	0
Mosaico	0	0
Total	4	

P.59 Condición de la vivienda

Condición	Cantidad	%
Buena	1	25
Regular	3	75
Mala	0	0
Total	4	

P.60 Tiene Cocina

Respuesta	Cantidad	%
Si	4	100
No	0	0
Total	4	

P.61 Ubicación Cocina

Lugar	Cantidad	%
Dentro de la vivienda	3	75
Fuera de la vivienda	0	0
En el corredor	1	25
Total	4	

REPORTE - FRECUENCIA SIMPLE

Fecha Inicio: Fecha Final: Departamento: 06 - CHOLUTECA Municipio: 0604 - DUYURE
Comunidad: 023 - BARRIO ABAJO /

P.62 Que utiliza para Cocinar

Tipo	Cantidad	%
Electricidad		0
Gas Volatil (Chimbo)		0
Gas Kerosen		0
Leña	2	50
Eco Fogon	2	50
Total	4	

P.63 Como consume el agua

Tipo	Cantidad	%
No tratada	2	50
Botellón		0
Filtrada	2	50
Hervida		0
Clorada		0
Total	4	

P.64 Piezas por vivienda

Piezas	Cantidad	%
e. Cuatro o mas	4	100
Total	4	

P.65 Baños por vivienda

Rango	Cantidad	%
a. Sin baño	1	25
b. Un baño	3	75
Total	4	

P.66 Dormitorios por vivienda

Rango	Cantidad	%
c. Dos dormitorios	3	75
d. Tres o mas dormitorios	1	25
Total	4	

P.67 Personas por dormitorio

Rango	Cantidad	%
c. Dos personas	3	75
d. Tres o mas personas	1	25
Total	4	

P.68 Familias por vivienda

Rango	Cantidad	%
b. Una familia	3	75
c. Dos familias	1	25
Total	4	

P.69 Emigración

Respuesta	Cantidad	%
Si	0	0
No	4	100
Total	4	

P.69.1 Razón por la que emigrarón

Razones	Cantidad	%
Economicas	0	
Violencia generalizada	0	
Reunificación familiar	0	
Total	0	

Frecuencia Simple Barrio Arriba Casco Urbano

REPORTE - FRECUENCIA SIMPLE

Fecha Inicio: Fecha Final: Departamento: 06 - CHOLUTECA Municipio: 0604 - DUYURE
Comunidad: 022 - BARRIO ARRIBA /

=== A. DATOS DEMOGRÁFICOS ===

12. Datos de la Familia

Orden	Descripción	Cantidad	%	Hombres	%	Mujeres	%	Hombres Leen	%	Mujeres Leen	%	Hombres no Leen	%	Mujeres no Leen	%
1	Menores de 1 año	0	0	0	0	0	0								
2	De 1 a 4 años	1	9.09	1	11.11	0	0.00								
3	De 5 a 6 años	0	0	0	0	0	0	0	0	0	0	0	0	0	0
4	De 7 a 12 años	0	0	0	0	0	0	0	0	0	0	0	0	0	0
5	De 13 a 15 años	2	18.18	2	22.22	0	0.00	2	25.00	0	0.00	0	0.00	0	0
6	De 16 a 18 años	1	9.09	1	11.11	0	0.00	1	12.50	0	0.00	0	0.00	0	0
7	De 19 a 23 años	1	9.09	1	11.11	0	0.00	1	12.50	0	0.00	0	0.00	0	0
8	De 24 a 30 años	0	0	0	0	0	0	0	0	0	0	0	0	0	0
9	De 31 a 40 años	1	9.09	0	0.00	1	50.00	0	0.00	1	50.00	0	0.00	0	0
10	De 41 a 50 años	4	36.36	3	33.33	1	50.00	3	37.50	1	50.00	0	0.00	0	0
11	De 51 a 64 años	0	0	0	0	0	0	0	0	0	0	0	0	0	0
12	De 65 años y mas	1	9.09	1	11.11	0	0.00	1	12.50	0	0.00	0	0.00	0	0
Total		11		9		2		8		2		0		0	

P.12.1 Analfabetismo por rangos de edad

Orden	Descripción	Cantidad	%
4	De 7 a 12 años	0	
5	De 13 a 15 años	0	
6	De 16 a 18 años	0	
7	De 19 a 23 años	0	
8	De 24 a 30 años	0	
9	De 31 a 40 años	0	
10	De 41 a 50 años	0	
11	De 51 a 64 años	0	
12	De 65 años y mas	0	
Total		0	

P.12.2 Cantidad de personas por edad y sexo

Edad	Cantidad Hombres	Cantidad Mujeres	Total
2	1	0	1

REPORTE - FRECUENCIA SIMPLE

Fecha Inicio: Fecha Final: Departamento: 06 - CHOLUTECA Municipio: 0604 - DUYURE
Comunidad: 022 - BARRIO ARRIBA /

P.12.2 Cantidad de personas por edad y sexo

Edad	Cantidad Hombres	Cantidad Mujeres	Total
13	1	0	1
15	1	0	1
17	1	0	1
19	1	0	1
35	0	1	1
42	1	0	1
44	0	1	1
45	1	0	1
47	1	0	1
76	1	0	1
Total	9	2	11

P.13 Cantidad de personas por edad rangos de 5 años

Rango	Cantidad Hombres	Cantidad Mujeres	Total
De 0 a 4 años	1	0	1
De 5 a 9 años	0	0	0
De 10 a 14 años	1	0	1
De 15 a 19 años	3	0	3
De 20 a 24 años	0	0	0
De 25 a 29 años	0	0	0
De 30 a 34 años	0	0	0
De 35 a 39 años	0	1	1
De 40 a 44 años	1	1	2
De 45 a 49 años	2	0	2
De 50 a 54 años	0	0	0
De 50 a 54 años	0	0	0
De 55 a 59 años	0	0	0
De 60 a 64 años	0	0	0
De 65 a 69 años	0	0	0
De 70 a 74 años	0	0	0
De 75 a 79 años	1	0	1

REPORTE - FRECUENCIA SIMPLE

Fecha Inicio: Fecha Final: Departamento: 06 - CHOLUTECA Municipio: 0604 - DUYURE
Comunidad: 022 - BARRIO ARRIBA /

P.13 Cantidad de personas por edad rangos de 5 años

Rango	Cantidad Hombres	Cantidad Mujeres	Total
De 80 a 84 años	0	0	0
De 85 a 89 años	0	0	0
De 90 a 94 años	0	0	0
De 95 a 99 años	0	0	0
De 100 a 104 años	0	0	0
De 105 a 109 años	0	0	0
De 110 a 114 años	0	0	0
Total	9	2	11

P.14 Total madres solteras 0
P.15 Total padres solteros 1

P.16 Cantidad de nacimientos durante el año pasado

Total Niños	Total Niñas	Total Nacimientos	Edad Promedio Madre
			0

REPORTE - FRECUENCIA SIMPLE

Fecha Inicio: Fecha Final: Departamento: 06 - CHOLUTECA Municipio: 0604 - DUYURE
Comunidad: 022 - BARRIO ARRIBA /

=== B. DATOS DE SALUD ===

P.17 Rango edad embarazos

Rango	Cantidad	%
Total	0	

P.17.1 Cantidad de embarazadas

Cantidad
0

P.18 Donde nacio el último niño(a)

Lugar	Cantidad	%
Total	0	

19. Hubo alguna muerte materna?

Cuando	Cantidad
Total	0

P.19.1 Muertes durante el parto

Respuesta	Cantidad	%
Si	0	0
No	4	100
Total	4	

P.20 Planifica con su pareja

Respuesta	Cantidad	%
Si	0	0
No	4	100
Total	4	

P.21 Que tipo de metodo utiliza

Orden	Descripción	Cantidad	%
1	Ritmo	0	0
2	DIU	0	0
3	Pastilla	0	0
4	Preservativo	0	0
5	Inyección	0	0
6	Operación	0	0
7	Implante	0	0
Total		0	

P.21.1 Quien se opero

Respuesta	Cantidad	%
Hombre		
Mujer		
Total	0	

P.22 Muertes de niños(a) menores de 5 años

Respuesta	Cantidad	%
Niños		
Niñas		
Total		

P.23 Se manifestarón enfermedades

Orden	Descripción	T. Manif	%	Hombres	%	Mujeres	%	Publica	%	Privada	%
1	Infecciones respiratorias agudas	4	80	4	80	0	0	4	80	0	0
2	Dengue Clásico	0	0	0	0	0	0	0	0	0	0
3	Paludismo	0	0	0	0	0	0	0	0	0	0
4	Dengue hemorrágico	0	0	0	0	0	0	0	0	0	0
5	Chagas	0	0	0	0	0	0	0	0	0	0
6	ZIKA	0	0	0	0	0	0	0	0	0	0
7	Chicunguya	0	0	0	0	0	0	0	0	0	0
8	Hipertension Arterial	0	0	0	0	0	0	0	0	0	0
9	Diábetes	1	20	1	20	0	0	1	20	0	0
10	Asma bronquial	0	0	0	0	0	0	0	0	0	0
11	Epilepsia	0	0	0	0	0	0	0	0	0	0
12	Neumonia	0	0	0	0	0	0	0	0	0	0

REPORTE - FRECUENCIA SIMPLE

Fecha Inicio: Fecha Final: Departamento: 06 - CHOLUTECA Municipio: 0604 - DUYURE
Comunidad: 022 - BARRIO ARRIBA /

P.23 Se manifestarón enfermedades

Orden	Descripción	T. Manif	%	Hombres	%	Mujeres	%	Publica	%	Privada	%
13	Consumo de alcohol	0	0	0	0	0	0	0	0	0	0
14	Consumo de drogas	0	0	0	0	0	0	0	0	0	0
15	Tuberculosis	0	0	0	0	0	0	0	0	0	0
16	Cáncer	0	0	0	0	0	0	0	0	0	0
17	Diarreas	0	0	0	0	0	0	0	0	0	0
18	De la piel	0	0	0	0	0	0	0	0	0	0
19	Discapacidad	0	0	0	0	0	0	0	0	0	0
Total		5		5		0		5		0	

P.24 Personas Vacunadas

Orden	Rango	T. Personas	% Total	Hombres	%	Mujeres	%	Con Vacuna	%	Sin Vacuna	%
1	Menores de 9 años	1	9.09	1	11.11	0	0	1	9.09	0	0
2	De 10 a 19 años	4	36.36	4	44.44	0	0	4	36.36	0	0
3	De 20 a 64 años	5	45.45	3	33.33	2	100	5	45.45	0	0
4	De 65 años y mas	1	9.09	1	11.11	0	0	1	9.09	0	0
Total		11		9		2		11		0	

REPORTE - FRECUENCIA SIMPLE

Fecha Inicio: Fecha Final: Departamento: 06 - CHOLUTECA Municipio: 0604 - DUYURE
Comunidad: 022 - BARRIO ARRIBA /

=== C. Seguridad ===

P.25 Casos de violencia

Respuesta	Cantidad	%	Num. Casos
NO	4	100	0
Total	4		

P.26 Victima de violencia

Respuesta	Cantidad	%	Num. Casos
NO	4	100	0
Total	4		

P.27 Que tan seguro estan

Respuesta	Cantidad	%
Estan seguros	4	100
Total	4	

P.28 y 29 Participación

Pregunta	Cantidad	%
Cantidad de Hombres	0	0
Cantidad de Mujeres	0	0
Total	0	

P.27.1 Motivos de inseguridad

Orden	Robos	Maras	Drogras	Cantinas	Riñas	Violaciones
1	0	0	0	0	0	0
2	0	0	0	0	0	0
3	0	0	0	0	0	0
4	0	0	0	0	0	0
5	0	0	0	0	0	0
6	0	0	0	0	0	0

Participaciones y Expectativas

Rango de miembros	Cantidad
Total	0

REPORTE - FRECUENCIA SIMPLE

Fecha Inicio: Fecha Final: Departamento: 06 - CHOLUTECA Municipio: 0604 - DUYURE
Comunidad: 022 - BARRIO ARRIBA /

=== E. Datos Servicios Publicos ===

P.30 Servicios públicos que reciben

														Porcentajes			
No.	Servicio	Total	Reciben Si	%	Reciben No	%	-	Bueno	Regular	Malo	ND	-	% B	% R	% M	% ND
1	Agua de pozo propio	4	0	0	4	100					0					
2	Agua domiciliar de pozo comunal	4	0	0	4	100					0					
3	Acarrea agua de rio o quebrada	4	0	0	4	100										
4	Agua domiciliar por acueducto	4	3	75	1	25			3		0		0	100	0	0
5	Agua llave pública / fuente	4	0	0	4	100					0					
6	Reservorio de agua lluvia	4	0	0	4	100					0					
7	Inodoro o servicio sanitario	4	2	50	2	50		1	1		0		50	50	0	0
8	Letrina de fosa simple	4	0	0	4	100					0					
9	Letrina de fosa séptica	4	3	75	1	25		1	2		0		33.33	66.67	0	0
10	Usa letrina	4	4	100	0	0										
11	Recolección de basura	4	0	0	4	100										
12	Aseo de calles	4	0	0	4	100										
13	Energía eléctrica domiciliar	4	4	100	0	0		2	2		0		50	50	0	0
14	Teléfono (HONDUTEL)	4	0	0	4	100										
15	Teléfono (Celular móvil o fijo)	4	1	25	3	75										
16	Alumbrado público	4	4	100	0	0		2	2		0		50	50	0	0
17	Mantenimiento de calles	4	0	0	4	100					0					

Disposición de escretas: Total: 5 - Porcentaje: 125

P.30.1 Dias de la semana que reciben el servicio

Dias	Pozo P.	%	Pozo C.	%	Agua Rio	%	Acued.	%	LLave P.	%	Reser.	%	Recol.	%	Aseo C.	%
3	0	0	0	0	0	0	3	100	0	0	0	0	0	0	0	0
Total	0		0		0		3		0		0		0		0	

REPORTE - FRECUENCIA SIMPLE

Fecha Inicio: Fecha Final: Departamento: 06 - CHOLUTECA Municipio: 0604 - DUYURE
Comunidad: 022 - BARRIO ARRIBA /

=== F. Seguridad Alimentaria ===

P.31 Trabajan la tierra

Respuesta	Cantidad	%
SI	1	25
NO	3	75
Total	4	

P.31.1 Trabajan la tierra sexo

Sexo	Cantidad	%
Hombres	1	100
Mujeres		0
Total	1	

P.31.2 Personas que trabajan la tierra

Numero	Cantidad	%
1	1	100
Total	1	

P.32 Tipo de tenencia de la tierra

Tipo	Cantidad	%
Prestada	1	25
No tiene	3	75
Total	4	

P.32.1 Tipo Dominio

Tipo	Cantidad	%
Total	0	

P.33 Producen alimentos en la familia

Respuesta	Cantidad	%
SI	1	25
NO	3	75
Total	4	

P.34 Producen para autoconsumo

Respuesta	Cantidad	%
SI	1	100
Total	1	

P.37 Obtiene excedentes para la venta

Respuesta	Cantidad	%
NO	1	100
Total	1	

P.35 Que se sembro y cuanto se produjo durante el año pasado.

	Maiz	Frijol	Maicillo	Café	Caña	Otro
Quintales	4	0	0	0	0	0
Tareas	2	0	0	0	0	0

P.36 Área en tareas con sistema de riego

	Goteo	Aspersión	Ninguno	Otro
Tareas	0	0	0	0

P.38 Huertos familiares

Respuesta	Cantidad	%
Si	0	0
No	4	100
Total	4	

P.39 Tienen animales domesticos

Respuesta	Cantidad	%
Si	1	25.00
No	3	75.00
Total	4	

P.39.1 Cantidad de animales domesticos

Tipo	Cantidad	Hogares	%
Aves	8	1	100
Bovino	0	0	0
Caprino	0	0	0
Equino	0	0	0
Porcino	1	1	100
Piscicultura	0	0	0
Apicultura	0	0	0
Domésticos	3	1	100

REPORTE - FRECUENCIA SIMPLE

Fecha Inicio: Fecha Final: Departamento: 06 - CHOLUTECA Municipio: 0604 - DUYURE
Comunidad: 022 - BARRIO ARRIBA /

=== G. Datos de Educación ===

P.40 Nivel de Educación por Sexo en edad de estudiar

Nivel E.	Cantidad	% Total	Cant. Hombres	(%)	Cant. Mujeres	(%)
B	3	75	3	75	0	0
D	1	25	1	25	0	0
Total	4		4		0	

P.40.1 Personas Estudiando - Estudian

Nivel E.	Estudia	(%)	Estudian H	Estudian M
B	3	100	3	0
D	0	0	0	0
Total	3		3	0

P.40.2 Personas Estudiando - NO Estudian

Nivel E.	NO Estudia	(%)	No estudian H	No estudian M
B	0	0	0	0
D	1	100	1	0
Total	1		1	0

P.40.2 Educación por rango de edad y sexo en edad de estudiar

Rango	Cantidad	%	Cant. Hombres	%	Cant. Mujeres	%
4. de 13 a 15 años	2	50	2	50	0	0
5. de 16 a 18 años	1	25	1	25	0	0
6. de 19 a 23 años	1	25	1	25	0	0
Total	4		4		0	

P.40.3 Educación por rango de edad y sexo estudian --

Rango	Hombres	%	Mujeres	%
4. de 13 a 15 años	2	66.67	0	0
5. de 16 a 18 años	1	33.33	0	0
6. de 19 a 23 años	0	0	0	0
Total	3		0	

P.40.4 Educación por rango de edad y sexo NO estudian

Rango	Hombres	%	Mujeres	%
4. de 13 a 15 años	0	0	0	0
5. de 16 a 18 años	0	0	0	0
6. de 19 a 23 años	1	100	0	0
Total	1		0	

P.40.5 Estudiantes fuera de edad para estudiar segun el grado

Grado	Cantidad	% Total	Hombres	Mujeres
8	2	100.00	2	0
Total	2		2	0

REPORTE - FRECUENCIA SIMPLE

Fecha Inicio: Fecha Final: Departamento: 06 - CHOLUTECA Municipio: 0604 - DUYURE
Comunidad: 022 - BARRIO ARRIBA /

P.40.6 Estudiantes fuera de edad para estudiar por rango edad

Rango	Cantidad	% Total	Hombres	%	Mujeres	%
4. de 13 a 15 años	1	50.00	1	50.00	0	
5. de 16 a 18 años	1	50.00	1	50.00	0	
Total	2		2		0	

REPORTE - FRECUENCIA SIMPLE

Fecha Inicio: Fecha Final: Departamento: 06 - CHOLUTECA Municipio: 0604 - DUYURE
Comunidad: 022 - BARRIO ARRIBA /

=== H. Datos Fuerza de Trabajo e Ingresos ===

P.41 Fuerza de ingresos por rango de edad

Rango edad	Cantidad	%	Cant. Hombres	%	Cant. Mujeres	%
d. de 13 a 15 años	2	20	2	25	0	0
e. de 16 a 18 años	1	10	1	12.5	0	0
f. de 19 a 23 años	1	10	1	12.5	0	0
h. de 31 a 40 años	1	10	0	0	1	50
i. de 41 a 50 años	4	40	3	37.5	1	50
k. de 65 años y mas	1	10	1	12.5	0	0
Total	10		8		2	

P.41.1 Rango de ingresos (sin remesas)

Rango ingresos	Cantidad Total	%	Cantidad Hombres	%	Cantidad Mujeres	%
a. < 1000	1	25	1	25	0	0
b. 1001 - 2000	1	25	1	25	0	0
c. 2001 - 4000	1	25	1	25	0	0
d. 4001 - 8000	1	25	1	25	0	0
Total	4		4		0	

P.42 Ocupaciones

Respuesta	Cantidad	%
Empleados	0	0
Cuenta Propia	4	100
NC	0	0
Total	4	

P.43 Sectores de Empleo

Respuesta	Cantidad	%
Comercial	0	0
Industrial	0	0
Servicios	0	0
NC	4	100
Total	4	

P.44 Sectores de Cuenta Propia

Respuesta	Cantidad	%
Primario	4	100
Secundario	0	0
Terciario	0	0
NC	0	0
Total	4	

P.45 Genera Empleo en el sector

Respuesta	Cantidad	%
Si	0	0
No	4	100
NC	0	0
Total	4	

P.46 Cuanto Empleo Genera el Sector

Rango	Cantidad	%
1 a 5	0	0
6 a 10	0	0
11 a 15	0	0
16 a 20	0	0
Total	0	

P.47 Miembros de organizaciones

Respuesta	Cantidad	%
Si	0	0
No	4	100
NC	0	0
Total	4	

P.48 Instituciones de apoyo al sector

REPORTE - FRECUENCIA SIMPLE

Fecha Inicio: Fecha Final: Departamento: 06 - CHOLUTECA Municipio: 0604 - DUYURE
Comunidad: 022 - BARRIO ARRIBA /

P.49 Prestamos en la Familia

Respuesta	Cantidad	%
SI	1	25
NO	3	75
Total	4	

P.49.1 Prestamo por sexo

Sexo	Cantidad	%
H	1	100
Total	1	

P.50 Reciben Remesas

Respuesta	Cantidad	%
NO	4	100
Total	4	

P.50.1 Rango de ingreso por Remesas

Rango	Cantidad	%
Total	0	

P.51 Rango ingreso familiar

Rango	Cantidad	%
a. < 1000	1	25
b. 1001 - 2000	1	25
c. 2001 - 4000	1	25
d. 4001 - 8000	1	25
Total	4	

P.52 Ingreso ajusta para

Tiempos	Cantidad	%
Tres tiempos	4	100
Total	4	

Fuerza de trabajo por sexo

Sexo	Cantidad	%
Masculino	8	80
Femenino	2	20
Total	10	

Fuerza de trabajo que trabajan

Respuesta	Cantidad	%
NO	6	60
SI	4	40
Total	10	

Fuerza de trabajo estado civil

Estado civil	Cantidad	%
Soltero	6	60
Union Libre	4	40
Total	10	

Personas con ingreso por genero

Genero	Cantidad	Promedio ingreso	%
Hombres	4	3500.00	100
Total	4		

Fuerza de trabajo Emergente

Hombres	Mujeres	Total
		0

Listado de profesiones

Profesion	Cantidad	%
Agricultor	3	30
Estudiante	3	30
Ama de Casa	2	20
Albañil	1	10
No Definido	1	10
Total	10	

Listado de ocupaciones

Ocupacion	Cantidad	%
Estudiante	3	30

REPORTE - FRECUENCIA SIMPLE

Fecha Inicio: Fecha Final: Departamento: 06 - CHOLUTECA Municipio: 0604 - DUYURE
Comunidad: 022 - BARRIO ARRIBA /

Agricultor	2	20
Ama de Casa	2	20
agricultor	1	10
Albañil	1	10
No Definido	1	10
Total	10	

REPORTE - FRECUENCIA SIMPLE

Fecha Inicio: Fecha Final: Departamento: 06 - CHOLUTECA Municipio: 0604 - DUYURE
Comunidad: 022 - BARRIO ARRIBA /

=== Datos de Vivienda ===

P.53 Tipo de Vivienda

Tipo	Cantidad	%
Casa	4	100
Apartamento idependiente	0	0
Local NO habitacional	0	0
Cuarto mesón (cuarteria)	0	0
Casa improvisada	0	0
Total	4	

P.54 Tipo de Tenencia

Tipo	Cantidad	%
Propia pagada	4	100
Propia pagando	0	0
Alquilada	0	0
Prestada	0	0
Total	4	

P.54.1 Dominio

Tipo	Cantidad	%
Pleno	2	50
Útil	2	50
Ocupación	0	0
Posesión	0	0
Total	4	

P.54.2 Sexo propietario

Sexo	Cantidad	%
Hombre	4	100
Mujer	0	0
Ambos	0	0
Total	4	

P.55 Problemas de la vivienda

Problema	Cantidad	%
No tiene repello		0
Piso de Tierra		0
Falta de Ciela Falso		0
Problemas Estructurales	2	50
Techo en mal estado		0
Ninguno	2	50

P.55.1 Problema de repello

Lugar	Cantidad	%
Interno	0	
Externo	0	
Ambos	0	
Total		

P.56 Material de construcción

Tipo Material	Cantidad	%
Adobe	1	25
Bloque	3	75
Bahareque	0	0
Madera	0	0
Desperdicios	0	0
Ladrillo	0	0
Yugua	0	0
Total	4	

P.57 Material Techo

Tipo	Cantidad	%
Desechos	0	0
Paja o Similar	0	0
Teja de barro	0	0
Lámina Metálica	3	75
Lámina de Asbesto	1	25
Concreto (losa o Terraza)	0	0
Teja americana (Shingle)	0	0
Total	4	

P.58 Material del piso

Tipo	Cantidad	%
Tierra	0	0
Plancha de Cemento	3	75
Madera rústica	0	0
Ladrillo de barro	0	0
Granito	0	0
Cerámica	1	25
Mosaico	0	0
Total	4	

P.59 Condición de la vivienda

Condición	Cantidad	%
Buena	2	50
Regular	2	50
Mala	0	0
Total	4	

P.60 Tiene Cocina

Respuesta	Cantidad	%
Si	4	100
No	0	0
Total	4	

P.61 Ubicación Cocina

Lugar	Cantidad	%
Dentro de la vivienda	4	100
Fuera de la vivienda	0	0
En el corredor	0	0
Total	4	

REPORTE - FRECUENCIA SIMPLE

Fecha Inicio: Fecha Final: Departamento: 06 - CHOLUTECA Municipio: 0604 - DUYURE
Comunidad: 022 - BARRIO ARRIBA /

P.62 Que utiliza para Cocinar

Tipo	Cantidad	%
Electricidad	1	25
Gas Volatil (Chimbo)		0
Gas Kerosen		0
Leña	3	75
Eco Fogon		0
Total	4	

P.63 Como consume el agua

Tipo	Cantidad	%
No tratada		0
Botellón	3	75
Filtrada	1	25
Hervida		0
Clorada		0
Total	4	

P.64 Piezas por vivienda

Piezas	Cantidad	%
e. Cuatro o mas	4	100
Total	4	

P.65 Baños por vivienda

Rango	Cantidad	%
a. Sin baño	1	25
b. Un baño	3	75
Total	4	

P.66 Dormitorios por vivienda

Rango	Cantidad	%
b. Un dormintorio	1	25
c. Dos dormitorios	2	50
d. Tres o mas dormitorios	1	25
Total	4	

P.67 Personas por dormitorio

Rango	Cantidad	%
b. Una persona	1	25
c. Dos personas	3	75
Total	4	

P.68 Familias por vivienda

Rango	Cantidad	%
b. Una familia	4	100
Total	4	

P.69 Emigración

Respuesta	Cantidad	%
Si	0	0
No	4	100
Total	4	

P.69.1 Razón por la que emigrarón

Razones	Cantidad	%
Economicas	0	
Violencia generalizada	0	
Reunificación familiar	0	
Total	0	

Frecuencia Simple Barrio El Centro

REPORTE - FRECUENCIA SIMPLE

Fecha Inicio: Fecha Final: Departamento: 06 - CHOLUTECA Municipio: 0604 - DUYURE
Comunidad: 021 - BARRIO EL CENTRO /

=== A. DATOS DEMOGRÁFICOS ===

12. Datos de la Familia

Orden	Descripción	Cantidad	%	Hombres	%	Mujeres	%	Hombres Leen	%	Mujeres Leen	%	Hombres no Leen	%	Mujeres no Leen	%
1	Menores de 1 año	7	1.74	4	2.07	3	1.44								
2	De 1 a 4 años	20	4.98	11	5.70	9	4.31								
3	De 5 a 6 años	7	1.74	4	2.07	3	1.44	3	1.69	3	1.52	1	6.25	0	0.00
4	De 7 a 12 años	43	10.70	22	11.40	21	10.05	22	12.43	21	10.66	0	0.00	0	0.00
5	De 13 a 15 años	20	4.98	10	5.18	10	4.78	10	5.65	10	5.08	0	0.00	0	0.00
6	De 16 a 18 años	32	7.96	16	8.29	16	7.66	16	9.04	16	8.12	0	0.00	0	0.00
7	De 19 a 23 años	29	7.21	16	8.29	13	6.22	16	9.04	13	6.60	0	0.00	0	0.00
8	De 24 a 30 años	33	8.21	16	8.29	17	8.13	16	9.04	17	8.63	0	0.00	0	0.00
9	De 31 a 40 años	53	13.18	24	12.44	29	13.88	24	13.56	29	14.72	0	0.00	0	0.00
10	De 41 a 50 años	52	12.94	26	13.47	26	12.44	26	14.69	26	13.20	0	0.00	0	0.00
11	De 51 a 64 años	44	10.95	14	7.25	30	14.35	14	7.91	30	15.23	0	0.00	0	0.00
12	De 65 años y mas	62	15.42	30	15.54	32	15.31	30	16.95	32	16.24	0	0.00	0	0.00
Total		402		193		209		177		197		1		0	

P.12.1 Analfabetismo por rangos de edad

Orden	Descripción	Cantidad	%
4	De 7 a 12 años	0	0
5	De 13 a 15 años	0	0
6	De 16 a 18 años	0	0
7	De 19 a 23 años	0	0
8	De 24 a 30 años	0	0
9	De 31 a 40 años	0	0
10	De 41 a 50 años	0	0
11	De 51 a 64 años	0	0
12	De 65 años y mas	0	0
Total		0	

P.12.2 Cantidad de personas por edad y sexo

Edad	Cantidad Hombres	Cantidad Mujeres	Total
0	4	3	7

REPORTE - FRECUENCIA SIMPLE

Fecha Inicio: Fecha Final: Departamento: 06 - CHOLUTECA Municipio: 0604 - DUYURE
Comunidad: 021 - BARRIO EL CENTRO /

P.12.2 Cantidad de personas por edad y sexo

Edad	Cantidad Hombres	Cantidad Mujeres	Total
1	0	3	3
2	1	4	5
3	6	1	7
4	4	1	5
5	4	2	6
6	0	1	1
7	4	2	6
8	2	6	8
9	2	4	6
10	2	3	5
11	7	4	11
12	5	2	7
13	2	3	5
14	5	3	8
15	3	4	7
16	6	7	13
17	4	3	7
18	6	6	12
19	4	1	5
20	3	3	6
21	2	2	4
22	4	4	8
23	3	3	6
24	6	1	7
25	0	5	5
26	3	2	5
27	2	1	3
28	0	4	4
29	1	1	2
30	4	3	7

REPORTE - FRECUENCIA SIMPLE

Fecha Inicio: Fecha Final: Departamento: 06 - CHOLUTECA Municipio: 0604 - DUYURE
Comunidad: 021 - BARRIO EL CENTRO /

P.12.2 Cantidad de personas por edad y sexo

Edad	Cantidad Hombres	Cantidad Mujeres	Total
31	3	2	5
32	2	5	7
33	1	1	2
34	2	0	2
35	1	5	6
36	3	1	4
37	2	1	3
38	1	2	3
39	4	9	13
40	5	3	8
41	0	5	5
42	6	3	9
43	1	3	4
44	2	3	5
45	4	4	8
46	2	2	4
47	2	1	3
48	5	1	6
49	2	2	4
50	2	2	4
51	1	2	3
52	2	1	3
53	0	4	4
54	1	2	3
55	0	3	3
56	2	3	5
57	2	1	3
58	1	5	6
59	0	1	1
60	2	2	4

REPORTE - FRECUENCIA SIMPLE

Fecha Inicio: Fecha Final: Departamento: 06 - CHOLUTECA Municipio: 0604 - DUYURE
Comunidad: 021 - BARRIO EL CENTRO /

P.12.2 Cantidad de personas por edad y sexo

Edad	Cantidad Hombres	Cantidad Mujeres	Total
62	0	1	1
63	3	2	5
64	0	3	3
65	3	2	5
66	2	3	5
67	1	1	2
68	2	3	5
69	0	1	1
70	1	1	2
71	1	1	2
72	0	1	1
73	1	1	2
74	2	1	3
75	1	1	2
76	1	1	2
77	2	1	3
78	1	4	5
79	2	1	3
80	0	3	3
81	2	1	3
82	0	1	1
83	2	0	2
84	1	0	1
86	0	1	1
87	2	0	2
88	0	1	1
89	1	0	1
91	0	1	1
95	1	0	1
96	1	1	2

REPORTE - FRECUENCIA SIMPLE

Fecha Inicio: **Fecha Final:** **Departamento: 06 - CHOLUTECA** **Municipio: 0604 - DUYURE**
Comunidad: 021 - BARRIO EL CENTRO /

P.12.2 Cantidad de personas por edad y sexo

Edad	Cantidad Hombres	Cantidad Mujeres	Total
Total	193	209	402

P.13 Cantidad de personas por edad rangos de 5 años

Rango	Cantidad Hombres	Cantidad Mujeres	Total
De 0 a 4 años	15	12	27
De 5 a 9 años	12	15	27
De 10 a 14 años	21	15	36
De 15 a 19 años	23	21	44
De 20 a 24 años	18	13	31
De 25 a 29 años	6	13	19
De 30 a 34 años	12	11	23
De 35 a 39 años	11	18	29
De 40 a 44 años	14	17	31
De 45 a 49 años	15	10	25
De 50 a 54 años	6	11	17
De 50 a 54 años	6	11	17
De 55 a 59 años	5	13	18
De 60 a 64 años	5	8	13
De 65 a 69 años	8	10	18
De 70 a 74 años	5	5	10
De 75 a 79 años	7	8	15
De 80 a 84 años	5	5	10
De 85 a 89 años	3	2	5
De 90 a 94 años	0	1	1
De 95 a 99 años	2	1	3
De 100 a 104 años	0	0	0
De 105 a 109 años	0	0	0
De 110 a 114 años	0	0	0
Total	193	209	402

REPORTE - FRECUENCIA SIMPLE

Fecha Inicio: **Fecha Final:** **Departamento: 06 - CHOLUTECA** **Municipio: 0604 - DUYURE**
Comunidad: 021 - BARRIO EL CENTRO /

P.14 Total madres solteras 43
P.15 Total padres solteros 9

P.16 Cantidad de nacimientos durante el año pasado

Total Niños	Total Niñas	Total Nacimientos	Edad Promedio Madre
			0

REPORTE - FRECUENCIA SIMPLE

Fecha Inicio: Fecha Final: Departamento: 06 - CHOLUTECA Municipio: 0604 - DUYURE
Comunidad: 021 - BARRIO EL CENTRO /

=== B. DATOS DE SALUD ===

P.17 Rango edad embarazos

Rango	Cantidad	%
d de 15 a 19	1	50
h de 30 a 34	1	50
Total	2	

P.17.1 Cantidad de embarazadas

Cantidad
2

P.18 Donde nacio el último niño(a)

Lugar	Cantidad	%
Total	0	

19. Hubo alguna muerte materna?

Cuando	Cantidad
Total	0

P.19.1 Muertes durante el parto

Respuesta	Cantidad	%
Si	0	0
No	108	100
Total	108	

P.20 Planifica con su pareja

Respuesta	Cantidad	%
Si	9	8.33
No	99	91.67
Total	108	

P.21 Que tipo de metodo utiliza

Orden	Descripción	Cantidad	%
1	Ritmo	0	0
2	DIU	1	11.11
3	Pastilla	3	33.33
4	Preservativo	0	0
5	Inyección	2	22.22
6	Operación	2	22.22
7	Implante	1	11.11
Total		9	

P.21.1 Quien se opero

Respuesta	Cantidad	%
Hombre	0	0
Mujer	2	100
Total	2	

P.22 Muertes de niños(a) menores de 5 años

Respuesta	Cantidad	%
Niños		
Niñas		
Total		

P.23 Se manifestarón enfermedades

Orden	Descripción	T. Manif	%	Hombres	%	Mujeres	%	Publica	%	Privada	%
1	Infecciones respiratorias agudas	29	30.21	16	41.03	13	22.81	26	33.77	1	6.25
2	Dengue Clásico	0	0	0	0	0	0	0	0	0	0
3	Paludismo	0	0	0	0	0	0	0	0	0	0
4	Dengue hemorrágico	0	0	0	0	0	0	0	0	0	0
5	Chagas	0	0	0	0	0	0	0	0	0	0
6	ZIKA	0	0	0	0	0	0	0	0	0	0
7	Chicunguya	0	0	0	0	0	0	0	0	0	0
8	Hipertension Arterial	42	43.75	15	38.46	27	47.37	32	41.56	9	56.25
9	Diábetes	14	14.58	4	10.26	10	17.54	12	15.58	2	12.5
10	Asma bronquial	5	5.21	3	7.69	2	3.51	2	2.6	3	18.75

REPORTE - FRECUENCIA SIMPLE

Fecha Inicio: Fecha Final: Departamento: 06 - CHOLUTECA Municipio: 0604 - DUYURE
Comunidad: 021 - BARRIO EL CENTRO /

P.23 Se manifestarón enfermedades

Orden	Descripción	T. Manif	%	Hombres	%	Mujeres	%	Publica	%	Privada	%
11	Epilepsia	1	1.04	0	0	1	1.75	1	1.3	0	0
12	Neumonia	1	1.04	0	0	1	1.75	1	1.3	0	0
13	Consumo de alcohol	0	0	0	0	0	0	0	0	0	0
14	Consumo de drogas	0	0	0	0	0	0	0	0	0	0
15	Tuberculosis	0	0	0	0	0	0	0	0	0	0
16	Cáncer	0	0	0	0	0	0	0	0	0	0
17	Diarreas	0	0	0	0	0	0	0	0	0	0
18	De la piel	2	2.08	0	0	2	3.51	2	2.6	0	0
19	Discapacidad	2	2.08	1	2.56	1	1.75	1	1.3	1	6.25
Total		96		39		57		77		16	

P.24 Personas Vacunadas

Orden	Rango	T. Personas	% Total	Hombres	%	Mujeres	%	Con Vacuna	%	Sin Vacuna	%
1	Menores de 9 años	54	13.43	26	13.54	28	13.33	54	13.43	0	0
2	De 10 a 19 años	80	19.9	44	22.92	36	17.14	80	19.9	0	0
3	De 20 a 64 años	206	51.24	92	47.92	114	54.29	206	51.24	0	0
4	De 65 años y mas	62	15.42	30	15.63	32	15.24	62	15.42	0	0
Total		402		192		210		402		0	

REPORTE - FRECUENCIA SIMPLE

Fecha Inicio: Fecha Final: Departamento: 06 - CHOLUTECA Municipio: 0604 - DUYURE
Comunidad: 021 - BARRIO EL CENTRO /

=== C. Seguridad ===

P.25 Casos de violencia

Respuesta	Cantidad	%	Num. Casos
NO	108	100	0
Total	108		

P.26 Victima de violencia

Respuesta	Cantidad	%	Num. Casos
NO	108	100	0
Total	108		

P.27 Que tan seguro estan

Respuesta	Cantidad	%
Estan seguros	108	100
Total	108	

P.28 y 29 Participación

Pregunta	Cantidad	%
Cantidad de Hombres	3	60
Cantidad de Mujeres	2	40
Total	5	

P.27.1 Motivos de inseguridad

Orden	Robos	Maras	Drogras	Cantinas	Riñas	Violaciones
1	0	0	0	0	0	0
2	0	0	0	0	0	0
3	0	0	0	0	0	0
4	0	0	0	0	0	0
5	0	0	0	0	0	0
6	0	0	0	0	0	0

Participaciones y Expectativas

Rango de miembros	Cantidad
1 Una mujer	2
1 Un hombre	3
Total	5

REPORTE - FRECUENCIA SIMPLE

Fecha Inicio: Fecha Final: Departamento: 06 - CHOLUTECA Municipio: 0604 - DUYURE
Comunidad: 021 - BARRIO EL CENTRO /

=== E. Datos Servicios Publicos ===

P.30 Servicios públicos que reciben

								Porcentajes									
No.	Servicio	Total	Reciben Si	%	Reciben No	%	-	Bueno	Regular	Malo	ND	-	% B	% R	% M	% ND
1	Agua de pozo propio	108	0	0	108	100					0					
2	Agua domiciliar de pozo comunal	108	0	0	108	100					0					
3	Acarrea agua de rio o quebrada	108	0	0	108	100										
4	Agua domiciliar por acueducto	108	107	99.07	1	0.93		74	26	2	5		69.16	24.3	1.87	4.67
5	Agua llave pública / fuente	108	1	0.93	107	99.07		1			0		100	0	0	0
6	Reservorio de agua lluvia	108	0	0	108	100					0					
7	Inodoro o servicio sanitario	108	99	91.67	9	8.33		77	17	2	3		77.78	17.17	2.02	3.03
8	Letrina de fosa simple	108	33	30.56	75	69.44		25	7	1	0		75.76	21.21	3.03	0
9	Letrina de fosa séptica	108	75	69.44	33	30.56		60	14	1	0		80	18.67	1.33	0
10	Usa letrina	108	104	96.3	4	3.7										
11	Recolección de basura	108	15	13.89	93	86.11										
12	Aseo de calles	108	38	35.19	70	64.81										
13	Energía eléctrica domiciliar	108	97	89.81	11	10.19		79	14		4		81.44	14.43	0	4.12
14	Teléfono (HONDUTEL)	108	1	0.93	107	99.07										
15	Teléfono (Celular móvil o fijo)	108	74	68.52	34	31.48										
16	Alumbrado público	108	108	100	0	0		93	13		2		86.11	12.04	0	1.85
17	Mantenimiento de calles	108	39	36.11	69	63.89		37			2		94.87	0	0	5.13

Disposición de escretas: Total: 207 - Porcentaje: 191.67

REPORTE - FRECUENCIA SIMPLE

Fecha Inicio: Fecha Final: Departamento: 06 - CHOLUTECA Municipio: 0604 - DUYURE
Comunidad: 021 - BARRIO EL CENTRO /

P.30.1 Dias de la semana que reciben el servicio

Dias	Pozo P.	%	Pozo C.	%	Agua Rio	%	Acued.	%	LLave P.	%	Reser.	%	Recol.	%	Aseo C.	%
1	0	0	0	0	0	0	0	0	0	0	0	0	0	0	1	2.63
2	0	0	0	0	0	0	3	2.8	0	0	0	0	0	0	1	2.63
3	0	0	0	0	0	0	81	75.7	1	100	0	0	2	13.33	1	2.63
4	0	0	0	0	0	0	16	14.95	0	0	0	0	0	0	0	0
5	0	0	0	0	0	0	1	0.93	0	0	0	0	0	0	0	0
7	0	0	0	0	0	0	6	5.61	0	0	0	0	13	86.67	35	92.11
Total	0		0		0		107		1		0		15		38	

REPORTE - FRECUENCIA SIMPLE

Fecha Inicio: Fecha Final: Departamento: 06 - CHOLUTECA Municipio: 0604 - DUYURE
Comunidad: 021 - BARRIO EL CENTRO /

=== F. Seguridad Alimentaria ===

P.31 Trabajan la tierra

Respuesta	Cantidad	%
SI	31	28.7
NO	77	71.3
Total	108	

P.31.1 Trabajan la tierra sexo

Sexo	Cantidad	%
Hombres	39	100
Mujeres		0
Total	39	

P.31.2 Personas que trabajan la tierra

Numero	Cantidad	%
1	25	80.65
2	4	12.9
3	2	6.45
Total	39	

P.32 Tipo de tenencia de la tierra

Tipo	Cantidad	%
Propia pagada	20	18.52
Alquilada	2	1.85
Prestada	9	8.33
Comunal	1	0.93
No tiene	76	70.37
Total	108	

P.32.1 Tipo Dominio

Tipo	Cantidad	%
Pleno	15	75
Util	5	25
Total	20	

P.33 Producen alimentos en la familia

Respuesta	Cantidad	%
SI	31	28.7
NO	77	71.3
Total	108	

P.34 Producen para autoconsumo

Respuesta	Cantidad	%
SI	30	96.77
NO	1	3.23
Total	31	

P.37 Obtiene excedentes para la venta

Respuesta	Cantidad	%
SI	5	16.13
NO	26	83.87
Total	31	

P.35 Que se sembro y cuanto se produjo durante el año pasado.

	Maiz	Frijol	Maicillo	Café	Caña	Otro
Quintales	225	150	137	0	0	0
Tareas	42	41	24	0	0	0

P.36 Área en tareas con sistema de riego

	Goteo	Aspersión	Ninguno	Otro
Tareas	6	0	0	0

P.38 Huertos familiares

Respuesta	Cantidad	%
Si	2	1.85
No	106	98.15
Total	108	

P.39 Tienen animales domesticos

Respuesta	Cantidad	%
Si	70	64.81
No	38	35.19
Total	108	

P.39.1 Cantidad de animales domesticos

Tipo	Cantidad	Hogares	%
Aves	392	42	60
Bovino	585	13	18.57
Caprino	8	2	2.86
Equino	31	10	14.29
Porcino	90	5	7.14
Piscicultura	10	1	1.43
Apicultura	0	0	0
Domésticos	103	53	75.71

REPORTE - FRECUENCIA SIMPLE

Fecha Inicio: Fecha Final: Departamento: 06 - CHOLUTECA Municipio: 0604 - DUYURE
Comunidad: 021 - BARRIO EL CENTRO /

=== G. Datos de Educación ===

P.40 Nivel de Educación por Sexo en edad de estudiar

Nivel E.	Cantidad	% Total	Cant. Hombres	(%)	Cant. Mujeres	(%)
PE	6	4.58	4	5.88	2	3.17
1	2	1.53	1	1.47	1	1.59
2	8	6.11	3	4.41	5	7.94
3	10	7.63	4	5.88	6	9.52
4	10	7.63	5	7.35	5	7.94
5	10	7.63	6	8.82	4	6.35
6	8	6.11	5	7.35	3	4.76
B	36	27.48	19	27.94	17	26.98
D	34	25.95	19	27.94	15	23.81
U	7	5.34	2	2.94	5	7.94
Total	131		68		63	

P.40.1 Personas Estudiando - Estudian

Nivel E.	Estudia	(%)	Estudian H	Estudian M
PE	6	5.88	4	2
1	2	1.96	1	1
2	8	7.84	3	5
3	9	8.82	4	5
4	10	9.8	5	5
5	10	9.8	6	4
6	5	4.9	3	2
B	31	30.39	17	14
D	14	13.73	7	7
U	7	6.86	2	5
Total	102		52	50

REPORTE - FRECUENCIA SIMPLE

Fecha Inicio: Fecha Final: Departamento: 06 - CHOLUTECA Municipio: 0604 - DUYURE
Comunidad: 021 - BARRIO EL CENTRO /

P.40.2 Personas Estudiando - NO Estudian

Nivel E.	NO Estudia	(%)	No estudian H	No estudian M
PE	0	0	0	0
1	0	0	0	0
2	0	0	0	0
3	1	3.45	0	1
4	0	0	0	0
5	0	0	0	0
6	3	10.34	2	1
B	5	17.24	2	3
D	20	68.97	12	8
U	0	0	0	0
Total	29		16	13

P.40.2 Educación por rango de edad y sexo en edad de estudiar

Rango	Cantidad	%	Cant. Hombres	%	Cant. Mujeres	%
2. de 5 a 6 años	7	5.34	4	5.88	3	4.76
3. de 7 a 12 años	43	32.82	22	32.35	21	33.33
4. de 13 a 15 años	20	15.27	10	14.71	10	15.87
5. de 16 a 18 años	32	24.43	16	23.53	16	25.4
6. de 19 a 23 años	29	22.14	16	23.53	13	20.63
Total	131		68		63	

P.40.3 Educación por rango de edad y sexo estudian --

Rango	Hombres	%	Mujeres	%
2. de 5 a 6 años	4	7.69	3	6
3. de 7 a 12 años	22	42.31	21	42
4. de 13 a 15 años	10	19.23	10	20
5. de 16 a 18 años	14	26.92	11	22
6. de 19 a 23 años	2	3.85	5	10
Total	52		50	

P.40.4 Educación por rango de edad y sexo NO estudian

Rango	Hombres	%	Mujeres	%
2. de 5 a 6 años	0	0	0	0
3. de 7 a 12 años	0	0	0	0
4. de 13 a 15 años	0	0	0	0
5. de 16 a 18 años	2	12.5	5	38.46
6. de 19 a 23 años	14	87.5	8	61.54
Total	16		13	

REPORTE - FRECUENCIA SIMPLE

Fecha Inicio: Fecha Final: Departamento: 06 - CHOLUTECA Municipio: 0604 - DUYURE
Comunidad: 021 - BARRIO EL CENTRO /

P.40.5 Estudiantes fuera de edad para estudiar segun el grado

Grado	Cantidad	% Total	Hombres	Mujeres
5	3	7.32	3	0
7	1	2.44	1	0
8	17	41.46	9	8
9	14	34.15	7	7
10	6	14.63	2	4
Total	41		22	19

P.40.6 Estudiantes fuera de edad para estudiar por rango edad

Rango	Cantidad	% Total	Hombres	%	Mujeres	%
3. de 7 a 12 años	1	2.44	1	4.55	0	0.00
4. de 13 a 15 años	9	21.95	5	22.73	4	21.05
5. de 16 a 18 años	24	58.54	14	63.64	10	52.63
6. de 19 a 23 años	7	17.07	2	9.09	5	26.32
Total	41		22		19	

REPORTE - FRECUENCIA SIMPLE

Fecha Inicio: Fecha Final: Departamento: 06 - CHOLUTECA Municipio: 0604 - DUYURE
Comunidad: 021 - BARRIO EL CENTRO /

=== H. Datos Fuerza de Trabajo e Ingresos ===

P.41 Fuerza de ingresos por rango de edad

Rango edad	Cantidad	%	Cant. Hombres	%	Cant. Mujeres	%
c. de 7 a 12 años	23	6.61	14	8.43	9	4.95
d. de 13 a 15 años	20	5.75	10	6.02	10	5.49
e. de 16 a 18 años	32	9.2	16	9.64	16	8.79
f. de 19 a 23 años	29	8.33	16	9.64	13	7.14
g. de 24 a 30 años	33	9.48	16	9.64	17	9.34
h. de 31 a 40 años	53	15.23	24	14.46	29	15.93
i. de 41 a 50 años	52	14.94	26	15.66	26	14.29
j. de 51 a 64 años	44	12.64	14	8.43	30	16.48
k. de 65 años y mas	62	17.82	30	18.07	32	17.58
Total	348		166		182	

P.41.1 Rango de ingresos (sin remesas)

Rango ingresos	Cantidad Total	%	Cantidad Hombres	%	Cantidad Mujeres	%
a. < 1000	27	20.93	19	23.17	8	17.02
b. 1001 - 2000	21	16.28	15	18.29	6	12.77
c. 2001 - 4000	23	17.83	16	19.51	7	14.89
d. 4001 - 8000	36	27.91	22	26.83	14	29.79
e. 8001 - 12000	8	6.2	4	4.88	4	8.51
f. 12001 - 20000	11	8.53	4	4.88	7	14.89
g. 20001 - 30000	3	2.33	2	2.44	1	2.13
Total	129		82		47	

P.42 Ocupaciones

Respuesta	Cantidad	%
Empleados	30	27.78
Cuenta Propia	78	72.22
NC	0	0
Total	108	

P.43 Sectores de Empleo

Respuesta	Cantidad	%
Comercial	0	0
Industrial	0	0
Servicios	30	27.78
NC	78	72.22
Total	108	

P.44 Sectores de Cuenta Propia

Respuesta	Cantidad	%
Primario	78	72.22
Secundario	0	0
Terciario	0	0
NC	30	27.78
Total	108	

REPORTE - FRECUENCIA SIMPLE

Fecha Inicio: Fecha Final: Departamento: 06 - CHOLUTECA Municipio: 0604 - DUYURE
Comunidad: 021 - BARRIO EL CENTRO /

P.45 Genera Empleo en el sector

Respuesta	Cantidad	%
Si	1	0.93
No	77	71.3
NC	30	27.78
Total	108	

P.46 Cuanto Empleo Genera el Sector

Rango	Cantidad	%
1 a 5	5	4.63
6 a 10	0	0
11 a 15	0	0
16 a 20	0	0
Total	5	

P.47 Miembros de organizaciones

Respuesta	Cantidad	%
Si	1	0.93
No	77	71.3
NC	30	27.78
Total	108	

P.48 Instituciones de apoyo al sector

P.49 Prestamos en la Familia

Respuesta	Cantidad	%
SI	31	28.7
NO	77	71.3
Total	108	

P.49.1 Prestamo por sexo

Sexo	Cantidad	%
H	19	61.29
M	12	38.71
Total	31	

P.50 Reciben Remesas

Respuesta	Cantidad	%
NO	96	88.89
SI	12	11.11
Total	108	

P.50.1 Rango de ingreso por Remesas

Rango	Cantidad	%
b. 1001 - 2000	5	41.67
c. 2000.01 y mas	7	58.33
Total	12	

P.51 Rango ingreso familiar

Rango	Cantidad	%
a. < 1000	19	17.59
b. 1001 - 2000	14	12.96
c. 2001 - 4000	21	19.44
d. 4001 - 8000	28	25.93
e. 8001 - 12000	12	11.11
f. 12001 - 20000	8	7.41
g. 20001 - 30000	1	0.93
h. 30001 - 50000	5	4.63
Total	108	

P.52 Ingreso ajusta para

Tiempos	Cantidad	%
Tres tiempos	108	100
Total	108	

Fuerza de trabajo por sexo

Sexo	Cantidad	%
Masculino	166	47.7
Femenino	182	52.3
Total	348	

Fuerza de trabajo que trabajan

Respuesta	Cantidad	%
NO	219	62.93
SI	129	37.07
Total	348	

Fuerza de trabajo estado civil

Estado civil	Cantidad	%
Soltero	199	57.18
Casado	76	21.84
Union Libre	73	20.98
Total	348	

REPORTE - FRECUENCIA SIMPLE

Fecha Inicio: Fecha Final: Departamento: 06 - CHOLUTECA Municipio: 0604 - DUYURE
Comunidad: 021 - BARRIO EL CENTRO /

Personas con ingreso por genero

Genero	Cantidad	Promedio ingreso	%
Hombres	82	4718.29	63.57
Mujeres	47	6457.45	36.43
Total	129		

Fuerza de trabajo Emergente

Hombres	Mujeres	Total
1	3	4

Listado de profesiones

Profesion	Cantidad	%
Ama de Casa	114	32.76
Agricultor	76	21.84
Estudiante	73	20.98
Maestro Primaria	21	6.03
Perito Mercantil	19	5.46
No Definido	8	2.3
Maestro Secundaria	5	1.44
Albañil	3	0.86
Bachiller Ciencias	3	0.86
Abogado	2	0.57
Ayudante albañil	2	0.57
Comerciante menor	2	0.57
Enfermera	2	0.57
Ganadero	2	0.57
Secretaria	2	0.57
Soldador	2	0.57
Policía	1	0.29
Ingeniería Agronómica	1	0.29
Jubilados	1	0.29
Lic. Pedagogía	1	0.29
Maestro Preescolar	1	0.29
Carpintero	1	0.29
Alfarero	1	0.29
Alcalde Municipal	1	0.29
Discapacitado	1	0.29
Agrónomo	1	0.29
Estilista	1	0.29

REPORTE - FRECUENCIA SIMPLE

Fecha Inicio: Fecha Final: Departamento: 06 - CHOLUTECA Municipio: 0604 - DUYURE
Comunidad: 021 - BARRIO EL CENTRO /

Comerciante mayor	1	0.29
Total	348	

Listado de ocupaciones

Ocupacion	Cantidad	%
Ama de Casa	119	34.2
Estudiante	73	20.98
Agricultor	61	17.53
No Definido	23	6.61
Maestro Primaria	19	5.46
agricultor	17	4.89
Maestro Secundaria	5	1.44
Ayudante albañil	3	0.86
Albañil	3	0.86
Comerciante mayor	3	0.86
Soldador	2	0.57
Enfermera	2	0.57
Ganadero	2	0.57
Maestro Preescolar	2	0.57
Perito Mercantil	2	0.57
Secretaria	2	0.57
Abogado	2	0.57
Carpintero	1	0.29
Alcalde Municipal	1	0.29
Discapacitado	1	0.29
Agrónomo	1	0.29
Comerciante menor	1	0.29
No trabaja	1	0.29
Jubilados	1	0.29
Policía	1	0.29
Total	348	

REPORTE - FRECUENCIA SIMPLE

Fecha Inicio: Fecha Final: Departamento: 06 - CHOLUTECA Municipio: 0604 - DUYURE
Comunidad: 021 - BARRIO EL CENTRO /

=== Datos de Vivienda ===

P.53 Tipo de Vivienda

Tipo	Cantidad	%
Casa	107	99.07
Apartamento idependiente	0	0
Local NO habitacional	0	0
Cuarto mesón (cuarteria)	0	0
Casa improvisada	1	0.93
Total	108	

P.54 Tipo de Tenencia

Tipo	Cantidad	%
Propia pagada	95	87.96
Propia pagando	2	1.85
Alquilada	4	3.7
Prestada	7	6.48
Total	108	

P.54.1 Dominio

Tipo	Cantidad	%
Pleno	60	63.16
Útil	35	36.84
Ocupación	0	0
Posesión	0	0
Total	95	

P.54.2 Sexo propietario

Sexo	Cantidad	%
Hombre	65	68.42
Mujer	30	31.58
Ambos	0	0
Total	95	

P.55 Problemas de la vivienda

Problema	Cantidad	%
No tiene repello	37	34.26
Piso de Tierra	5	4.63
Falta de Ciela Falso	1	0.93
Problemas Estructurales	16	14.81
Techo en mal estado	5	4.63
Ninguno	51	47.22

P.55.1 Problema de repello

Lugar	Cantidad	%
Interno	0	0
Externo	2	5.41
Ambos	35	94.59
Total	37	

P.56 Material de construcción

Tipo Material	Cantidad	%
Adobe	87	80.56
Bloque	6	5.56
Bahareque	4	3.7
Madera	1	0.93
Desperdicios	0	0
Ladrillo	10	9.26
Yugua	0	0
Total	108	

P.57 Material Techo

Tipo	Cantidad	%
Desechos	0	0
Paja o Similar	0	0
Teja de barro	62	57.41
Lámina Metálica	32	29.63
Lámina de Asbesto	13	12.04
Concreto (losa o Terraza)	0	0
Teja americana (Shingle)	1	0.93
Total	108	

P.58 Material del piso

Tipo	Cantidad	%
Tierra	5	4.63
Plancha de Cemento	26	24.07
Madera rústica	0	0
Ladrillo de barro	25	23.15
Granito	19	17.59
Cerámica	25	23.15
Mosaico	8	7.41
Total	108	

P.59 Condición de la vivienda

Condición	Cantidad	%
Buena	71	65.74
Regular	34	31.48
Mala	3	2.78
Total	108	

P.60 Tiene Cocina

Respuesta	Cantidad	%
Si	108	100
No	0	0
Total	108	

P.61 Ubicación Cocina

Lugar	Cantidad	%
Dentro de la vivienda	97	89.81
Fuera de la vivienda	5	4.63
En el corredor	6	5.56
Total	108	

REPORTE - FRECUENCIA SIMPLE

Fecha Inicio: Fecha Final: Departamento: 06 - CHOLUTECA Municipio: 0604 - DUYURE
Comunidad: 021 - BARRIO EL CENTRO /

P.62 Que utiliza para Cocinar

Tipo	Cantidad	%
Electricidad	27	22.69
Gas Volatil (Chimbo)	1	0.84
Gas Kerosen	1	0.84
Leña	65	54.62
Eco Fogon	25	21.01
Total	119	

P.63 Como consume el agua

Tipo	Cantidad	%
No tratada	30	27.52
Botellón	62	56.88
Filtrada	12	11.01
Hervida	3	2.75
Clorada	2	1.83
Total	109	

P.64 Piezas por vivienda

Piezas	Cantidad	%
c. Dos piezas	2	1.85
d. Tres piezas	12	11.11
e. Cuatro o mas	94	87.04
Total	108	

P.65 Baños por vivienda

Rango	Cantidad	%
b. Un baño	98	90.74
c. Dos baños	10	9.26
Total	108	

P.66 Dormitorios por vivienda

Rango	Cantidad	%
b. Un dormintorio	27	25
c. Dos dormitorios	41	37.96
d. Tres o mas dormitorios	40	37.04
Total	108	

P.67 Personas por dormitorio

Rango	Cantidad	%
b. Una persona	37	34.26
c. Dos personas	48	44.44
d. Tres o mas personas	23	21.3
Total	108	

P.68 Familias por vivienda

Rango	Cantidad	%
b. Una familia	80	74.07
c. Dos familias	24	22.22
d. Tres o mas familias	4	3.7
Total	108	

P.69 Emigración

Respuesta	Cantidad	%
Si	33	30.56
No	75	69.44
Total	108	

P.69.1 Razón por la que emigrarón

Razones	Cantidad	%
Economicas	33	100
Violencia generalizada	0	0
Reunificación familiar	0	0
Total	33	

Frecuencia Simple Barrio El Llano

REPORTE - FRECUENCIA SIMPLE

Fecha Inicio: Fecha Final: Departamento: 06 - CHOLUTECA Municipio: 0604 - DUYURE
Comunidad: 020 - EL LLANO /

=== A. DATOS DEMOGRÁFICOS ===

12. Datos de la Familia

Orden	Descripción	Cantidad	%	Hombres	%	Mujeres	%	Hombres Leen	%	Mujeres Leen	%	Hombres no Leen	%	Mujeres no Leen	%
1	Menores de 1 año	1	0.93	0	0.00	1	1.75								
2	De 1 a 4 años	6	5.56	4	7.84	2	3.51								
3	De 5 a 6 años	3	2.78	1	1.96	2	3.51	1	2.08	2	3.77	0	0.00	0	0.00
4	De 7 a 12 años	9	8.33	3	5.88	6	10.53	4	8.33	5	9.43	-1	-33.33	1	25.00
5	De 13 a 15 años	10	9.26	6	11.76	4	7.02	6	12.50	4	7.55	0	0.00	0	0.00
6	De 16 a 18 años	10	9.26	6	11.76	4	7.02	6	12.50	4	7.55	0	0.00	0	0.00
7	De 19 a 23 años	9	8.33	5	9.80	4	7.02	5	10.42	4	7.55	0	0.00	0	0.00
8	De 24 a 30 años	10	9.26	4	7.84	6	10.53	4	8.33	6	11.32	0	0.00	0	0.00
9	De 31 a 40 años	15	13.89	10	19.61	5	8.77	10	20.83	5	9.43	0	0.00	0	0.00
10	De 41 a 50 años	15	13.89	5	9.80	10	17.54	5	10.42	10	18.87	0	0.00	0	0.00
11	De 51 a 64 años	8	7.41	3	5.88	5	8.77	3	6.25	5	9.43	0	0.00	0	0.00
12	De 65 años y mas	12	11.11	4	7.84	8	14.04	4	8.33	8	15.09	0	0.00	0	0.00
Total		108		51		57		48		53		-1		1	

P.12.1 Analfabetismo por rangos de edad

Orden	Descripción	Cantidad	%
4	De 7 a 12 años	0	
5	De 13 a 15 años	0	
6	De 16 a 18 años	0	
7	De 19 a 23 años	0	
8	De 24 a 30 años	0	
9	De 31 a 40 años	0	
10	De 41 a 50 años	0	
11	De 51 a 64 años	0	
12	De 65 años y mas	0	
Total		0	

P.12.2 Cantidad de personas por edad y sexo

Edad	Cantidad Hombres	Cantidad Mujeres	Total
0	0	1	1

REPORTE - FRECUENCIA SIMPLE

Fecha Inicio: Fecha Final: Departamento: 06 - CHOLUTECA Municipio: 0604 - DUYURE
Comunidad: 020 - EL LLANO /

P.12.2 Cantidad de personas por edad y sexo

Edad	Cantidad Hombres	Cantidad Mujeres	Total
1	0	1	1
2	1	0	1
3	1	0	1
4	2	1	3
6	1	2	3
7	0	2	2
8	1	0	1
9	0	1	1
10	0	1	1
11	1	2	3
12	1	0	1
13	1	1	2
14	2	2	4
15	3	1	4
16	4	2	6
17	0	2	2
18	2	0	2
19	1	0	1
20	1	1	2
21	1	1	2
22	2	1	3
23	0	1	1
25	2	0	2
27	1	4	5
28	1	1	2
30	0	1	1
31	1	1	2
32	0	1	1
34	1	0	1
35	1	0	1

REPORTE - FRECUENCIA SIMPLE

Fecha Inicio: Fecha Final: Departamento: 06 - CHOLUTECA Municipio: 0604 - DUYURE
Comunidad: 020 - EL LLANO /

P.12.2 Cantidad de personas por edad y sexo

Edad	Cantidad Hombres	Cantidad Mujeres	Total
36	0	1	1
37	4	0	4
38	0	1	1
39	2	1	3
40	1	0	1
41	1	1	2
42	0	2	2
44	0	1	1
45	1	1	2
46	0	2	2
47	1	1	2
48	1	1	2
50	1	1	2
52	1	0	1
53	1	0	1
55	0	1	1
57	1	0	1
61	0	1	1
63	0	2	2
64	0	1	1
65	0	1	1
72	1	0	1
73	0	1	1
76	0	1	1
77	1	1	2
80	1	2	3
81	0	1	1
82	1	0	1
84	0	1	1
Total	51	57	108

REPORTE - FRECUENCIA SIMPLE

Fecha Inicio: Fecha Final: Departamento: 06 - CHOLUTECA Municipio: 0604 - DUYURE
Comunidad: 020 - EL LLANO /

P.13 Cantidad de personas por edad rangos de 5 años

Rango	Cantidad Hombres	Cantidad Mujeres	Total
De 0 a 4 años	4	3	7
De 5 a 9 años	2	5	7
De 10 a 14 años	5	6	11
De 15 a 19 años	10	5	15
De 20 a 24 años	4	4	8
De 25 a 29 años	4	5	9
De 30 a 34 años	2	3	5
De 35 a 39 años	7	3	10
De 40 a 44 años	2	4	6
De 45 a 49 años	3	5	8
De 50 a 54 años	3	1	4
De 50 a 54 años	3	1	4
De 55 a 59 años	1	1	2
De 60 a 64 años	0	4	4
De 65 a 69 años	0	1	1
De 70 a 74 años	1	1	2
De 75 a 79 años	1	2	3
De 80 a 84 años	2	4	6
De 85 a 89 años	0	0	0
De 90 a 94 años	0	0	0
De 95 a 99 años	0	0	0
De 100 a 104 años	0	0	0
De 105 a 109 años	0	0	0
De 110 a 114 años	0	0	0
Total	51	57	108

P.14 Total madres solteras 10
P.15 Total padres solteros 4

P.16 Cantidad de nacimientos durante el año pasado

Total Niños	Total Niñas	Total Nacimientos	Edad Promedio Madre
0	1	1	27

REPORTE - FRECUENCIA SIMPLE

Fecha Inicio: Fecha Final: Departamento: 06 - CHOLUTECA Municipio: 0604 - DUYURE
Comunidad: 020 - EL LLANO /

=== B. DATOS DE SALUD ===

P.17 Rango edad embarazos

Rango	Cantidad	%
i de 35 a 39	1	100
Total	1	

P.17.1 Cantidad de embarazadas

Cantidad
1

P.18 Donde nacio el último niño(a)

Lugar	Cantidad	%
Hospital	1	100
Total	1	

19. Hubo alguna muerte materna?

Cuando	Cantidad
Total	0

P.19.1 Muertes durante el parto

Respuesta	Cantidad	%
Si	0	0
No	27	100
Total	27	

P.20 Planifica con su pareja

Respuesta	Cantidad	%
Si	5	18.52
No	22	81.48
Total	27	

P.21 Que tipo de metodo utiliza

Orden	Descripción	Cantidad	%
1	Ritmo	0	0
2	DIU	3	60
3	Pastilla	1	20
4	Preservativo	0	0
5	Inyección	1	20
6	Operación	0	0
7	Implante	0	0
Total		5	

P.21.1 Quien se opero

Respuesta	Cantidad	%
Hombre		
Mujer		
Total	0	

P.22 Muertes de niños(a) menores de 5 años

Respuesta	Cantidad	%
Niños		
Niñas		
Total		

P.23 Se manifestarón enfermedades

Orden	Descripción	T. Manif	%	Hombres	%	Mujeres	%	Publica	%	Privada	%
1	Infecciones respiratorias agudas	15	62.5	9	69.23	6	54.55	15	62.5	0	0
2	Dengue Clásico	0	0	0	0	0	0	0	0	0	0
3	Paludismo	0	0	0	0	0	0	0	0	0	0
4	Dengue hemorrágico	0	0	0	0	0	0	0	0	0	0
5	Chagas	0	0	0	0	0	0	0	0	0	0
6	ZIKA	0	0	0	0	0	0	0	0	0	0
7	Chicunguya	0	0	0	0	0	0	0	0	0	0
8	Hipertension Arterial	5	20.83	2	15.38	3	27.27	5	20.83	0	0
9	Diábetes	0	0	0	0	0	0	0	0	0	0
10	Asma bronquial	2	8.33	1	7.69	1	9.09	2	8.33	0	0
11	Epilepsia	0	0	0	0	0	0	0	0	0	0

REPORTE - FRECUENCIA SIMPLE

Fecha Inicio: Fecha Final: Departamento: 06 - CHOLUTECA Municipio: 0604 - DUYURE
Comunidad: 020 - EL LLANO /

P.23 Se manifestarón enfermedades

Orden	Descripción	T. Manif	%	Hombres	%	Mujeres	%	Publica	%	Privada	%
12	Neumonia	0	0	0	0	0	0	0	0	0	0
13	Consumo de alcohol	0	0	0	0	0	0	0	0	0	0
14	Consumo de drogas	0	0	0	0	0	0	0	0	0	0
15	Tuberculosis	0	0	0	0	0	0	0	0	0	0
16	Cáncer	0	0	0	0	0	0	0	0	0	0
17	Diarreas	0	0	0	0	0	0	0	0	0	0
18	De la piel	0	0	0	0	0	0	0	0	0	0
19	Discapacidad	2	8.33	1	7.69	1	9.09	2	8.33	0	0
Total		24		13		11		24		0	

P.24 Personas Vacunadas

Orden	Rango	T. Personas	% Total	Hombres	%	Mujeres	%	Con Vacuna	%	Sin Vacuna	%
1	Menores de 9 años	14	12.96	6	11.76	8	14.04	14	12.96	0	0
2	De 10 a 19 años	26	24.07	15	29.41	11	19.3	26	24.07	0	0
3	De 20 a 64 años	56	51.85	26	50.98	30	52.63	56	51.85	0	0
4	De 65 años y mas	12	11.11	4	7.84	8	14.04	12	11.11	0	0
Total		108		51		57		108		0	

REPORTE - FRECUENCIA SIMPLE

Fecha Inicio: Fecha Final: Departamento: 06 - CHOLUTECA Municipio: 0604 - DUYURE
Comunidad: 020 - EL LLANO /

=== C. Seguridad ===

P.25 Casos de violencia

Respuesta	Cantidad	%	Num. Casos
NO	27	100	0
Total	27		

P.26 Victima de violencia

Respuesta	Cantidad	%	Num. Casos
NO	27	100	0
Total	27		

P.27 Que tan seguro estan

Respuesta	Cantidad	%
Estan seguros	27	100
Total	27	

P.28 y 29 Participación

Pregunta	Cantidad	%
Cantidad de Hombres	0	0
Cantidad de Mujeres	0	0
Total	0	

P.27.1 Motivos de inseguridad

Orden	Robos	Maras	Drogras	Cantinas	Riñas	Violaciones
1	0	0	0	0	0	0
2	0	0	0	0	0	0
3	0	0	0	0	0	0
4	0	0	0	0	0	0
5	0	0	0	0	0	0
6	0	0	0	0	0	0

Participaciones y Expectativas

Rango de miembros	Cantidad
Total	0

REPORTE - FRECUENCIA SIMPLE

Fecha Inicio: Fecha Final: Departamento: 06 - CHOLUTECA Municipio: 0604 - DUYURE
Comunidad: 020 - EL LLANO /

=== E. Datos Servicios Publicos ===

P.30 Servicios públicos que reciben

								Porcentajes								
No.	Servicio	Total	Reciben Si	%	Reciben No	%	-	Bueno	Regular	Malo	ND	-	% B	% R	% M	% ND
1	Agua de pozo propio	27	0	0	27	100					0					
2	Agua domiciliar de pozo comunal	27	0	0	27	100					0					
3	Acarrea agua de rio o quebrada	27	0	0	27	100										
4	Agua domiciliar por acueducto	27	26	96.3	1	3.7		19	7		0		73.08	26.92	0	0
5	Agua llave pública / fuente	27	1	3.7	26	96.3		1			0		100	0	0	0
6	Reservorio de agua lluvia	27	0	0	27	100					0					
7	Inodoro o servicio sanitario	27	27	100	0	0		18	9		0		66.67	33.33	0	0
8	Letrina de fosa simple	27	5	18.52	22	81.48		4	1		0		80	20	0	0
9	Letrina de fosa séptica	27	23	85.19	4	14.81		15	8		0		65.22	34.78	0	0
10	Usa letrina	27	27	100	0	0										
11	Recolección de basura	27	7	25.93	20	74.07										
12	Aseo de calles	27	2	7.41	25	92.59										
13	Energía eléctrica domiciliar	27	26	96.3	1	3.7		23	3		0		88.46	11.54	0	0
14	Teléfono (HONDUTEL)	27	0	0	27	100										
15	Teléfono (Celular móvil o fijo)	27	16	59.26	11	40.74										
16	Alumbrado público	27	27	100	0	0		24	3		0		88.89	11.11	0	0
17	Mantenimiento de calles	27	0	0	27	100					0					

Disposición de escretas: Total: 55 - Porcentaje: 203.7

P.30.1 Dias de la semana que reciben el servicio

Dias	Pozo P.	%	Pozo C.	%	Agua Rio	%	Acued.	%	LLave P.	%	Reser.	%	Recol.	%	Aseo C.	%
2	0	0	0	0	0	0	0	0	0	0	0	0	1	14.29	0	0
3	0	0	0	0	0	0	21	80.77	1	100	0	0	1	14.29	0	0
4	0	0	0	0	0	0	2	7.69	0	0	0	0	0	0	0	0
7	0	0	0	0	0	0	3	11.54	0	0	0	0	5	71.43	2	100
Total	0		0		0		26		1		0		7		2	

REPORTE - FRECUENCIA SIMPLE

Fecha Inicio: Fecha Final: Departamento: 06 - CHOLUTECA Municipio: 0604 - DUYURE
Comunidad: 020 - EL LLANO /

=== F. Seguridad Alimentaria ===

P.31 Trabajan la tierra

Respuesta	Cantidad	%
SI	7	25.93
NO	20	74.07
Total	27	

P.31.1 Trabajan la tierra sexo

Sexo	Cantidad	%
Hombres	11	100
Mujeres		0
Total	11	

P.31.2 Personas que trabajan la tierra

Numero	Cantidad	%
1	4	57.14
2	2	28.57
3	1	14.29
Total	11	

P.32 Tipo de tenencia de la tierra

Tipo	Cantidad	%
Propia pagada	1	3.7
Alquilada	2	7.41
Prestada	4	14.81
No tiene	20	74.07
Total	27	

P.32.1 Tipo Dominio

Tipo	Cantidad	%
Util	1	100
Total	1	

P.33 Producen alimentos en la familia

Respuesta	Cantidad	%
SI	7	25.93
NO	20	74.07
Total	27	

P.34 Producen para autoconsumo

Respuesta	Cantidad	%
SI	7	100
Total	7	

P.37 Obtiene excedentes para la venta

Respuesta	Cantidad	%
SI	3	42.86
NO	4	57.14
Total	7	

P.35 Que se sembro y cuanto se produjo durante el año pasado.

	Maiz	Frijol	Maicillo	Café	Caña	Otro
Quintales	52	14	16	0	0	0
Tareas	12	5	1	0	0	0

P.36 Área en tareas con sistema de riego

	Goteo	Aspersión	Ninguno	Otro
Tareas	0	0	0	0

P.38 Huertos familiares

Respuesta	Cantidad	%
Si	0	0
No	27	100
Total	27	

P.39 Tienen animales domesticos

Respuesta	Cantidad	%
Si	15	55.56
No	12	44.44
Total	27	

P.39.1 Cantidad de animales domesticos

Tipo	Cantidad	Hogares	%
Aves	68	7	46.67
Bovino	0	0	0
Caprino	0	0	0
Equino	7	3	20
Porcino	0	0	0
Piscicultura	0	0	0
Apicultura	0	0	0
Domésticos	22	14	93.33

REPORTE - FRECUENCIA SIMPLE

Fecha Inicio: Fecha Final: Departamento: 06 - CHOLUTECA Municipio: 0604 - DUYURE
Comunidad: 020 - EL LLANO /

=== G. Datos de Educación ===

P.40 Nivel de Educación por Sexo en edad de estudiar

Nivel E.	Cantidad	% Total	Cant. Hombres	(%)	Cant. Mujeres	(%)
PE	3	7.32	1	4.76	2	10
1	2	4.88	1	4.76	1	5
2	1	2.44	0	0	1	5
3	2	4.88	1	4.76	1	5
4	2	4.88	1	4.76	1	5
5	2	4.88	0	0	2	10
6	9	21.95	7	33.33	2	10
B	13	31.71	8	38.1	5	25
D	3	7.32	0	0	3	15
U	4	9.76	2	9.52	2	10
Total	41		21		20	

P.40.1 Personas Estudiando - Estudian

Nivel E.	Estudia	(%)	Estudian H	Estudian M
PE	3	9.09	1	2
1	1	3.03	0	1
2	1	3.03	0	1
3	2	6.06	1	1
4	1	3.03	0	1
5	2	6.06	0	2
6	4	12.12	3	1
B	13	39.39	8	5
D	2	6.06	0	2
U	4	12.12	2	2
Total	33		15	18

REPORTE - FRECUENCIA SIMPLE

Fecha Inicio: **Fecha Final:** **Departamento: 06 - CHOLUTECA** **Municipio: 0604 - DUYURE**
Comunidad: 020 - EL LLANO /

P.40.2 Personas Estudiando - NO Estudian

Nivel E.	NO Estudia	(%)	No estudian H	No estudian M
PE	0	0	0	0
1	1	12.5	1	0
2	0	0	0	0
3	0	0	0	0
4	1	12.5	1	0
5	0	0	0	0
6	5	62.5	4	1
B	0	0	0	0
D	1	12.5	0	1
U	0	0	0	0
Total	8		6	2

P.40.2 Educación por rango de edad y sexo en edad de estudiar

Rango	Cantidad	%	Cant. Hombres	%	Cant. Mujeres	%
2. de 5 a 6 años	3	7.32	1	4.76	2	10
3. de 7 a 12 años	9	21.95	3	14.29	6	30
4. de 13 a 15 años	10	24.39	6	28.57	4	20
5. de 16 a 18 años	10	24.39	6	28.57	4	20
6. de 19 a 23 años	9	21.95	5	23.81	4	20
Total	41		21		20	

P.40.3 Educación por rango de edad y sexo estudian --

Rango	Hombres	%	Mujeres	%
2. de 5 a 6 años	1	6.67	2	11.11
3. de 7 a 12 años	3	20	6	33.33
4. de 13 a 15 años	6	40	4	22.22
5. de 16 a 18 años	3	20	4	22.22
6. de 19 a 23 años	2	13.33	2	11.11
Total	15		18	

P.40.4 Educación por rango de edad y sexo NO estudian

Rango	Hombres	%	Mujeres	%
2. de 5 a 6 años	0	0	0	0
3. de 7 a 12 años	0	0	0	0
4. de 13 a 15 años	0	0	0	0
5. de 16 a 18 años	3	50	0	0
6. de 19 a 23 años	3	50	2	100
Total	6		2	

REPORTE - FRECUENCIA SIMPLE

Fecha Inicio: **Fecha Final:** **Departamento: 06 - CHOLUTECA** **Municipio: 0604 - DUYURE**
Comunidad: 020 - EL LLANO /

P.40.5 Estudiantes fuera de edad para estudiar segun el grado

Grado	Cantidad	% Total	Hombres	Mujeres
7	1	6.25	0	1
8	9	56.25	6	3
9	2	12.50	0	2
10	4	25.00	2	2
Total	16		8	8

P.40.6 Estudiantes fuera de edad para estudiar por rango edad

Rango	Cantidad	% Total	Hombres	%	Mujeres	%
4. de 13 a 15 años	5	31.25	3	37.50	2	25.00
5. de 16 a 18 años	7	43.75	3	37.50	4	50.00
6. de 19 a 23 años	4	25.00	2	25.00	2	25.00
Total	16		8		8	

REPORTE - FRECUENCIA SIMPLE

Fecha Inicio: Fecha Final: Departamento: 06 - CHOLUTECA Municipio: 0604 - DUYURE
Comunidad: 020 - EL LLANO /

=== H. Datos Fuerza de Trabajo e Ingresos ===

P.41 Fuerza de ingresos por rango de edad

Rango edad	Cantidad	%	Cant. Hombres	%	Cant. Mujeres	%
c. de 7 a 12 años	5	4.81	2	3.92	3	5.66
d. de 13 a 15 años	13	12.5	8	15.69	5	9.43
e. de 16 a 18 años	10	9.62	6	11.76	4	7.55
f. de 19 a 23 años	9	8.65	5	9.8	4	7.55
g. de 24 a 30 años	11	10.58	5	9.8	6	11.32
h. de 31 a 40 años	19	18.27	12	23.53	7	13.21
i. de 41 a 50 años	15	14.42	5	9.8	10	18.87
j. de 51 a 64 años	10	9.62	4	7.84	6	11.32
k. de 65 años y mas	12	11.54	4	7.84	8	15.09
Total	104		51		53	

P.41.1 Rango de ingresos (sin remesas)

Rango ingresos	Cantidad Total	%	Cantidad Hombres	%	Cantidad Mujeres	%
a. < 1000	14	42.42	13	56.52	1	10
b. 1001 - 2000	3	9.09	2	8.7	1	10
c. 2001 - 4000	2	6.06	0	0	2	20
d. 4001 - 8000	5	15.15	4	17.39	1	10
e. 8001 - 12000	6	18.18	3	13.04	3	30
f. 12001 - 20000	2	6.06	1	4.35	1	10
g. 20001 - 30000	1	3.03	0	0	1	10
Total	33		23		10	

P.42 Ocupaciones

Respuesta	Cantidad	%
Empleados	4	14.81
Cuenta Propia	23	85.19
NC	0	0
Total	27	

P.43 Sectores de Empleo

Respuesta	Cantidad	%
Comercial	0	0
Industrial	0	0
Servicios	4	14.81
NC	23	85.19
Total	27	

P.44 Sectores de Cuenta Propia

Respuesta	Cantidad	%
Primario	23	85.19
Secundario	0	0
Terciario	0	0
NC	4	14.81
Total	27	

REPORTE - FRECUENCIA SIMPLE

Fecha Inicio: Fecha Final: Departamento: 06 - CHOLUTECA Municipio: 0604 - DUYURE
Comunidad: 020 - EL LLANO /

P.45 Genera Empleo en el sector

Respuesta	Cantidad	%
Si	0	0
No	23	85.19
NC	4	14.81
Total	27	

P.46 Cuanto Empleo Genera el Sector

Rango	Cantidad	%
1 a 5	0	0
6 a 10	0	0
11 a 15	0	0
16 a 20	0	0
Total	0	

P.47 Miembros de organizaciones

Respuesta	Cantidad	%
Si	1	3.7
No	22	81.48
NC	4	14.81
Total	27	

P.48 Instituciones de apoyo al sector

P.49 Prestamos en la Familia

Respuesta	Cantidad	%
SI	8	29.63
NO	19	70.37
Total	27	

P.49.1 Prestamo por sexo

Sexo	Cantidad	%
H	3	37.5
M	5	62.5
Total	8	

P.50 Reciben Remesas

Respuesta	Cantidad	%
NO	26	96.3
SI	1	3.7
Total	27	

P.50.1 Rango de ingreso por Remesas

Rango	Cantidad	%
c. 2000.01 y mas	1	100
Total	1	

P.51 Rango ingreso familiar

Rango	Cantidad	%
a. < 1000	13	48.15
b. 1001 - 2000	2	7.41
c. 2001 - 4000	2	7.41
d. 4001 - 8000	4	14.81
e. 8001 - 12000	3	11.11
f. 12001 - 20000	1	3.7
g. 20001 - 30000	2	7.41
Total	27	

P.52 Ingreso ajusta para

Tiempos	Cantidad	%
Tres tiempos	27	100
Total	27	

Fuerza de trabajo por sexo

Sexo	Cantidad	%
Masculino	51	49.04
Femenino	53	50.96
Total	104	

Fuerza de trabajo que trabajan

Respuesta	Cantidad	%
NO	71	68.27
SI	33	31.73
Total	104	

Fuerza de trabajo estado civil

Estado civil	Cantidad	%
Soltero	63	60.58
Casado	15	14.42
Union Libre	26	25
Total	104	

REPORTE - FRECUENCIA SIMPLE

Fecha Inicio: Fecha Final: Departamento: 06 - CHOLUTECA Municipio: 0604 - DUYURE
Comunidad: 020 - EL LLANO /

Personas con ingreso por genero

Genero	Cantidad	Promedio ingreso	%
Hombres	23	3391.30	69.7
Mujeres	10	8200.00	30.3
Total	33		

Fuerza de trabajo Emergente

Hombres	Mujeres	Total
		0

Listado de profesiones

Profesion	Cantidad	%
Ama de Casa	32	30.77
Agricultor	27	25.96
Estudiante	27	25.96
Perito Mercantil	7	6.73
Maestro Primaria	3	2.88
Discapacitado	1	0.96
Supervisor de máquina	1	0.96
Lic. Educación	1	0.96
No Definido	1	0.96
Pastor Evangélico	1	0.96
Bachiller computación	1	0.96
Agrónomo	1	0.96
Carpintero	1	0.96
Total	104	

Listado de ocupaciones

Ocupacion	Cantidad	%
Ama de Casa	35	33.65
Estudiante	27	25.96
Agricultor	17	16.35
agricultor	10	9.62
Maestro Primaria	3	2.88
No Definido	3	2.88
Perito Mercantil	2	1.92
Bachiller computación	1	0.96
Maestro Secundaria	1	0.96
Pastor Evangélico	1	0.96
Cajera	1	0.96

REPORTE - FRECUENCIA SIMPLE

Fecha Inicio: Fecha Final: Departamento: 06 - CHOLUTECA Municipio: 0604 - DUYURE
Comunidad: 020 - EL LLANO /

Supervisor de máquina	1	0.96
Carpintero	1	0.96
Discapacitado	1	0.96
Total	104	

REPORTE - FRECUENCIA SIMPLE

Fecha Inicio: Fecha Final: Departamento: 06 - CHOLUTECA Municipio: 0604 - DUYURE
Comunidad: 020 - EL LLANO /

=== Datos de Vivienda ===

P.53 Tipo de Vivienda

Tipo	Cantidad	%
Casa	27	100
Apartamento idependiente	0	0
Local NO habitacional	0	0
Cuarto mesón (cuarteria)	0	0
Casa improvisada	0	0
Total	27	

P.54 Tipo de Tenencia

Tipo	Cantidad	%
Propia pagada	26	96.3
Propia pagando	0	0
Alquilada	0	0
Prestada	1	3.7
Total	27	

P.54.1 Dominio

Tipo	Cantidad	%
Pleno	11	42.31
Útil	15	57.69
Ocupación	0	0
Posesión	0	0
Total	26	

P.54.2 Sexo propietario

Sexo	Cantidad	%
Hombre	15	57.69
Mujer	11	42.31
Ambos	0	0
Total	26	

P.55 Problemas de la vivienda

Problema	Cantidad	%
No tiene repello	13	48.15
Piso de Tierra	4	14.81
Falta de Ciela Falso		0
Problemas Estructurales	6	22.22
Techo en mal estado	1	3.7
Ninguno	6	22.22

P.55.1 Problema de repello

Lugar	Cantidad	%
Interno	0	0
Externo	0	0
Ambos	13	100
Total	13	

P.56 Material de construcción

Tipo Material	Cantidad	%
Adobe	23	85.19
Bloque	2	7.41
Bahareque	2	7.41
Madera	0	0
Desperdicios	0	0
Ladrillo	0	0
Yugua	0	0
Total	27	

P.57 Material Techo

Tipo	Cantidad	%
Desechos	0	0
Paja o Similar	0	0
Teja de barro	15	55.56
Lámina Metálica	10	37.04
Lámina de Asbesto	2	7.41
Concreto (losa o Terraza)	0	0
Teja americana (Shingle)	0	0
Total	27	

P.58 Material del piso

Tipo	Cantidad	%
Tierra	4	14.81
Plancha de Cemento	14	51.85
Madera rústica	0	0
Ladrillo de barro	2	7.41
Granito	2	7.41
Cerámica	5	18.52
Mosaico	0	0
Total	27	

P.59 Condición de la vivienda

Condición	Cantidad	%
Buena	8	29.63
Regular	19	70.37
Mala	0	0
Total	27	

P.60 Tiene Cocina

Respuesta	Cantidad	%
Si	27	100
No	0	0
Total	27	

P.61 Ubicación Cocina

Lugar	Cantidad	%
Dentro de la vivienda	19	70.37
Fuera de la vivienda	5	18.52
En el corredor	3	11.11
Total	27	

REPORTE - FRECUENCIA SIMPLE

Fecha Inicio: **Fecha Final:** **Departamento: 06 - CHOLUTECA** **Municipio: 0604 - DUYURE**
Comunidad: 020 - EL LLANO /

P.62 Que utiliza para Cocinar

Tipo	Cantidad	%
Electricidad		0
Gas Volatil (Chimbo)		0
Gas Kerosen		0
Leña	24	88.89
Eco Fogon	3	11.11
Total	27	

P.63 Como consume el agua

Tipo	Cantidad	%
No tratada	6	22.22
Botellón	10	37.04
Filtrada	8	29.63
Hervida	3	11.11
Clorada		0
Total	27	

P.64 Piezas por vivienda

Piezas	Cantidad	%
c. Dos piezas	1	3.7
d. Tres piezas	7	25.93
e. Cuatro o mas	19	70.37
Total	27	

P.65 Baños por vivienda

Rango	Cantidad	%
a. Sin baño	1	3.7
b. Un baño	26	96.3
Total	27	

P.66 Dormitorios por vivienda

Rango	Cantidad	%
b. Un dormintorio	11	40.74
c. Dos dormitorios	12	44.44
d. Tres o mas dormitorios	4	14.81
Total	27	

P.67 Personas por dormitorio

Rango	Cantidad	%
b. Una persona	6	22.22
c. Dos personas	9	33.33
d. Tres o mas personas	12	44.44
Total	27	

P.68 Familias por vivienda

Rango	Cantidad	%
b. Una familia	23	85.19
c. Dos familias	4	14.81
Total	27	

P.69 Emigración

Respuesta	Cantidad	%
Si	6	22.22
No	21	77.78
Total	27	

P.69.1 Razón por la que emigrarón

Razones	Cantidad	%
Economicas	6	100
Violencia generalizada	0	0
Reunificación familiar	0	0
Total	6	

Frecuencia simple del Primer Plan

REPORTE - FRECUENCIA SIMPLE

Fecha Inicio: Fecha Final: Departamento: 06 - CHOLUTECA Municipio: 0604 - DUYURE
Comunidad: 013 - PRIMER PLAN /

=== A. DATOS DEMOGRÁFICOS ===

12. Datos de la Familia

Orden	Descripción	Cantidad	%	Hombres	%	Mujeres	%	Hombres Leen	%	Mujeres Leen	%	Hombres no Leen	%	Mujeres no Leen	%
1	Menores de 1 año	1	3.85	0	0.00	1	6.67								
2	De 1 a 4 años	2	7.69	0	0.00	2	13.33								
3	De 5 a 6 años	1	3.85	1	9.09	0	0.00	1	9.09	0	0.00	0	0	0	0.00
4	De 7 a 12 años	3	11.54	1	9.09	2	13.33	1	9.09	2	16.67	0	0	0	0.00
5	De 13 a 15 años	1	3.85	1	9.09	0	0.00	1	9.09	0	0.00	0	0	0	0.00
6	De 16 a 18 años	0	0	0	0	0	0	0	0	0	0	0	0	0	0
7	De 19 a 23 años	4	15.38	1	9.09	3	20.00	1	9.09	3	25.00	0	0	0	0.00
8	De 24 a 30 años	4	15.38	2	18.18	2	13.33	2	18.18	2	16.67	0	0	0	0.00
9	De 31 a 40 años	2	7.69	0	0.00	2	13.33	0	0.00	2	16.67	0	0	0	0.00
10	De 41 a 50 años	2	7.69	2	18.18	0	0.00	2	18.18	0	0.00	0	0	0	0.00
11	De 51 a 64 años	2	7.69	1	9.09	1	6.67	1	9.09	1	8.33	0	0	0	0.00
12	De 65 años y mas	4	15.38	2	18.18	2	13.33	2	18.18	2	16.67	0	0	0	0.00
Total		26		11		15		11		12		0		0	

P.12.1 Analfabetismo por rangos de edad

Orden	Descripción	Cantidad	%
4	De 7 a 12 años	0	
5	De 13 a 15 años	0	
6	De 16 a 18 años	0	
7	De 19 a 23 años	0	
8	De 24 a 30 años	0	
9	De 31 a 40 años	0	
10	De 41 a 50 años	0	
11	De 51 a 64 años	0	
12	De 65 años y mas	0	
Total		0	

P.12.2 Cantidad de personas por edad y sexo

Edad	Cantidad Hombres	Cantidad Mujeres	Total
0	0	1	1

REPORTE - FRECUENCIA SIMPLE

Fecha Inicio: Fecha Final: Departamento: 06 - CHOLUTECA Municipio: 0604 - DUYURE
Comunidad: 013 - PRIMER PLAN /

P.12.2 Cantidad de personas por edad y sexo

Edad	Cantidad Hombres	Cantidad Mujeres	Total
1	0	1	1
4	0	1	1
5	1	0	1
7	0	1	1
8	0	1	1
10	1	0	1
13	1	0	1
20	0	1	1
21	1	0	1
22	0	1	1
23	0	1	1
24	1	0	1
26	0	1	1
27	1	0	1
30	0	1	1
36	0	1	1
38	0	1	1
43	1	0	1
46	1	0	1
51	0	1	1
56	1	0	1
67	1	0	1
74	0	1	1
84	1	0	1
96	0	1	1
Total	11	15	26

P.13 Cantidad de personas por edad rangos de 5 años

Rango	Cantidad Hombres	Cantidad Mujeres	Total
De 0 a 4 años	0	3	3
De 5 a 9 años	1	2	3

REPORTE - FRECUENCIA SIMPLE

Fecha Inicio: **Fecha Final:** **Departamento: 06 - CHOLUTECA** **Municipio: 0604 - DUYURE**
Comunidad: 013 - PRIMER PLAN /

P.13 Cantidad de personas por edad rangos de 5 años

Rango	Cantidad Hombres	Cantidad Mujeres	Total
De 10 a 14 años	2	0	2
De 15 a 19 años	0	0	0
De 20 a 24 años	2	3	5
De 25 a 29 años	1	1	2
De 30 a 34 años	0	1	1
De 35 a 39 años	0	2	2
De 40 a 44 años	1	0	1
De 45 a 49 años	1	0	1
De 50 a 54 años	0	1	1
De 50 a 54 años	0	1	1
De 55 a 59 años	1	0	1
De 60 a 64 años	0	0	0
De 65 a 69 años	1	0	1
De 70 a 74 años	0	1	1
De 75 a 79 años	0	0	0
De 80 a 84 años	1	0	1
De 85 a 89 años	0	0	0
De 90 a 94 años	0	0	0
De 95 a 99 años	0	1	1
De 100 a 104 años	0	0	0
De 105 a 109 años	0	0	0
De 110 a 114 años	0	0	0
Total	11	15	26

P.14 Total madres solteras 3
P.15 Total padres solteros 1

P.16 Cantidad de nacimientos durante el año pasado

Total Niños	Total Niñas	Total Nacimientos	Edad Promedio Madre
			0

REPORTE - FRECUENCIA SIMPLE

Fecha Inicio: **Fecha Final:** **Departamento: 06 - CHOLUTECA** **Municipio: 0604 - DUYURE**
Comunidad: 013 - PRIMER PLAN /

=== B. DATOS DE SALUD ===

P.17 Rango edad embarazos

Rango	Cantidad	%
Total	0	

P.17.1 Cantidad de embarazadas

Cantidad
0

P.18 Donde nacio el último niño(a)

Lugar	Cantidad	%
Total	0	

19. Hubo alguna muerte materna?

Cuando	Cantidad
Total	0

P.19.1 Muertes durante el parto

Respuesta	Cantidad	%
Si	0	0
No	5	100
Total	5	

P.20 Planifica con su pareja

Respuesta	Cantidad	%
Si	1	20
No	4	80
Total	5	

P.21 Que tipo de metodo utiliza

Orden	Descripción	Cantidad	%
1	Ritmo	0	0
2	DIU	0	0
3	Pastilla	0	0
4	Preservativo	0	0
5	Inyección	1	100
6	Operación	0	0
7	Implante	0	0
Total		1	

P.21.1 Quien se opero

Respuesta	Cantidad	%
Hombre		
Mujer		
Total	0	

P.22 Muertes de niños(a) menores de 5 años

Respuesta	Cantidad	%
Niños		
Niñas		
Total		

P.23 Se manifestarón enfermedades

Orden	Descripción	T. Manif	%	Hombres	%	Mujeres	%	Publica	%	Privada	%
1	Infecciones respiratorias agudas	1	50	1	50	0	0	1	50	0	0
2	Dengue Clásico	0	0	0	0	0	0	0	0	0	0
3	Paludismo	0	0	0	0	0	0	0	0	0	0
4	Dengue hemorrágico	0	0	0	0	0	0	0	0	0	0
5	Chagas	0	0	0	0	0	0	0	0	0	0
6	ZIKA	0	0	0	0	0	0	0	0	0	0
7	Chicunguya	0	0	0	0	0	0	0	0	0	0
8	Hipertension Arterial	1	50	1	50	0	0	1	50	0	0
9	Diábetes	0	0	0	0	0	0	0	0	0	0
10	Asma bronquial	0	0	0	0	0	0	0	0	0	0
11	Epilepsia	0	0	0	0	0	0	0	0	0	0
12	Neumonia	0	0	0	0	0	0	0	0	0	0

REPORTE - FRECUENCIA SIMPLE

Fecha Inicio: Fecha Final: Departamento: 06 - CHOLUTECA Municipio: 0604 - DUYURE
Comunidad: 013 - PRIMER PLAN /

P.23 Se manifestarón enfermedades

Orden	Descripción	T. Manif	%	Hombres	%	Mujeres	%	Publica	%	Privada	%
13	Consumo de alcohol	0	0	0	0	0	0	0	0	0	0
14	Consumo de drogas	0	0	0	0	0	0	0	0	0	0
15	Tuberculosis	0	0	0	0	0	0	0	0	0	0
16	Cáncer	0	0	0	0	0	0	0	0	0	0
17	Diarreas	0	0	0	0	0	0	0	0	0	0
18	De la piel	0	0	0	0	0	0	0	0	0	0
19	Discapacidad	0	0	0	0	0	0	0	0	0	0
Total		2		2		0		2		0	

P.24 Personas Vacunadas

Orden	Rango	T. Personas	% Total	Hombres	%	Mujeres	%	Con Vacuna	%	Sin Vacuna	%
1	Menores de 9 años	6	23.08	1	9.09	5	33.33	6	23.08	0	0
2	De 10 a 19 años	2	7.69	2	18.18	0	0	2	7.69	0	0
3	De 20 a 64 años	14	53.85	6	54.55	8	53.33	14	53.85	0	0
4	De 65 años y mas	4	15.38	2	18.18	2	13.33	4	15.38	0	0
Total		26		11		15		26		0	

REPORTE - FRECUENCIA SIMPLE

Fecha Inicio: Fecha Final: Departamento: 06 - CHOLUTECA Municipio: 0604 - DUYURE
Comunidad: 013 - PRIMER PLAN /

=== C. Seguridad ===

P.25 Casos de violencia

Respuesta	Cantidad	%	Num. Casos
NO	5	100	0
Total	5		

P.26 Victima de violencia

Respuesta	Cantidad	%	Num. Casos
NO	5	100	0
Total	5		

P.27 Que tan seguro estan

Respuesta	Cantidad	%
Estan seguros	5	100
Total	5	

P.28 y 29 Participación

Pregunta	Cantidad	%
Cantidad de Hombres	0	0
Cantidad de Mujeres	0	0
Total	0	

P.27.1 Motivos de inseguridad

Orden	Robos	Maras	Drogras	Cantinas	Riñas	Violaciones
1	0	0	0	0	0	0
2	0	0	0	0	0	0
3	0	0	0	0	0	0
4	0	0	0	0	0	0
5	0	0	0	0	0	0
6	0	0	0	0	0	0

Participaciones y Expectativas

Rango de miembros	Cantidad
Total	0

REPORTE - FRECUENCIA SIMPLE

Fecha Inicio: Fecha Final: Departamento: 06 - CHOLUTECA Municipio: 0604 - DUYURE
Comunidad: 013 - PRIMER PLAN /

=== E. Datos Servicios Publicos ===

P.30 Servicios públicos que reciben

								Porcentajes								
No.	Servicio	Total	Reciben Si	%	Reciben No	%	-	Bueno	Regular	Malo	ND	-	% B	% R	% M	% ND
1	Agua de pozo propio	5	0	0	5	100					0					
2	Agua domiciliar de pozo comunal	5	4	80	1	20		3	1		0		75	25	0	0
3	Acarrea agua de rio o quebrada	5	0	0	5	100										
4	Agua domiciliar por acueducto	5	1	20	4	80					1		0	0	0	100
5	Agua llave pública / fuente	5	0	0	5	100					0					
6	Reservorio de agua lluvia	5	0	0	5	100					0					
7	Inodoro o servicio sanitario	5	2	40	3	60		2			0		100	0	0	0
8	Letrina de fosa simple	5	0	0	5	100					0					
9	Letrina de fosa séptica	5	2	40	3	60		2			0		100	0	0	0
10	Usa letrina	5	2	40	3	60										
11	Recolección de basura	5	0	0	5	100										
12	Aseo de calles	5	0	0	5	100										
13	Energía eléctrica domiciliar	5	0	0	5	100					0					
14	Teléfono (HONDUTEL)	5	0	0	5	100										
15	Teléfono (Celular móvil o fijo)	5	3	60	2	40										
16	Alumbrado público	5	0	0	5	100					0					
17	Mantenimiento de calles	5	0	0	5	100					0					

Disposición de escretas: Total: 4 - Porcentaje: 80

P.30.1 Dias de la semana que reciben el servicio

Dias	Pozo P.	%	Pozo C.	%	Agua Rio	%	Acued.	%	LLave P.	%	Reser.	%	Recol.	%	Aseo C.	%
3	0	0	1	25	0	0	0	0	0	0	0	0	0	0	0	0
7	0	0	3	75	0	0	1	100	0	0	0	0	0	0	0	0
Total	0		4		0		1		0		0		0		0	

REPORTE - FRECUENCIA SIMPLE

Fecha Inicio: Fecha Final: Departamento: 06 - CHOLUTECA Municipio: 0604 - DUYURE
Comunidad: 013 - PRIMER PLAN /

=== F. Seguridad Alimentaria ===

P.31 Trabajan la tierra

Respuesta	Cantidad	%
SI	5	100
Total	5	

P.31.1 Trabajan la tierra sexo

Sexo	Cantidad	%
Hombres	5	100
Mujeres		0
Total	5	

P.31.2 Personas que trabajan la tierra

Numero	Cantidad	%
1	5	100
Total	5	

P.32 Tipo de tenencia de la tierra

Tipo	Cantidad	%
Propia pagada	3	60
Prestada	2	40
Total	5	

P.32.1 Tipo Dominio

Tipo	Cantidad	%
Pleno	2	66.67
Util	1	33.33
Total	3	

P.33 Producen alimentos en la familia

Respuesta	Cantidad	%
SI	5	100
Total	5	

P.34 Producen para autoconsumo

Respuesta	Cantidad	%
SI	5	100
Total	5	

P.37 Obtiene excedentes para la venta

Respuesta	Cantidad	%
NO	5	100
Total	5	

P.35 Que se sembro y cuanto se produjo durante el año pasado.

	Maiz	Frijol	Maicillo	Café	Caña	Otro
Quintales	94	11	0	0	0	0
Tareas	6	6	0	0	0	0

P.36 Área en tareas con sistema de riego

	Goteo	Aspersión	Ninguno	Otro
Tareas	0	0	0	0

P.38 Huertos familiares

Respuesta	Cantidad	%
Si	0	0
No	5	100
Total	5	

P.39 Tienen animales domesticos

Respuesta	Cantidad	%
Si	3	60.00
No	2	40.00
Total	5	

P.39.1 Cantidad de animales domesticos

Tipo	Cantidad	Hogares	%
Aves	21	3	100
Bovino	0	0	0
Caprino	0	0	0
Equino	0	0	0
Porcino	0	0	0
Piscicultura	0	0	0
Apicultura	0	0	0
Domésticos	2	2	66.67

REPORTE - FRECUENCIA SIMPLE

Fecha Inicio: Fecha Final: Departamento: 06 - CHOLUTECA Municipio: 0604 - DUYURE
Comunidad: 013 - PRIMER PLAN /

=== G. Datos de Educación ===

P.40 Nivel de Educación por Sexo en edad de estudiar

Nivel E.	Cantidad	% Total	Cant. Hombres	(%)	Cant. Mujeres	(%)
1	1	11.11	1	25	0	0
2	1	11.11	0	0	1	20
3	1	11.11	0	0	1	20
5	1	11.11	1	25	0	0
6	4	44.44	1	25	3	60
B	1	11.11	1	25	0	0
Total	9		4		5	

P.40.1 Personas Estudiando - Estudian

Nivel E.	Estudia	(%)	Estudian H	Estudian M
1	1	20	1	0
2	1	20	0	1
3	1	20	0	1
5	1	20	1	0
6	0	0	0	0
B	1	20	1	0
Total	5		3	2

P.40.2 Personas Estudiando - NO Estudian

Nivel E.	NO Estudia	(%)	No estudian H	No estudian M
1	0	0	0	0
2	0	0	0	0
3	0	0	0	0
5	0	0	0	0
6	4	100	1	3
B	0	0	0	0
Total	4		1	3

REPORTE - FRECUENCIA SIMPLE

Fecha Inicio: Fecha Final: Departamento: 06 - CHOLUTECA Municipio: 0604 - DUYURE
Comunidad: 013 - PRIMER PLAN /

P.40.2 Educación por rango de edad y sexo en edad de estudiar

Rango	Cantidad	%	Cant. Hombres	%	Cant. Mujeres	%
2. de 5 a 6 años	1	11.11	1	25	0	0
3. de 7 a 12 años	3	33.33	1	25	2	40
4. de 13 a 15 años	1	11.11	1	25	0	0
6. de 19 a 23 años	4	44.44	1	25	3	60
Total	9		4		5	

P.40.3 Educación por rango de edad y sexo estudian --

Rango	Hombres	%	Mujeres	%
2. de 5 a 6 años	1	33.33	0	0
3. de 7 a 12 años	1	33.33	2	100
4. de 13 a 15 años	1	33.33	0	0
6. de 19 a 23 años	0	0	0	0
Total	3		2	

P.40.4 Educación por rango de edad y sexo NO estudian

Rango	Hombres	%	Mujeres	%
2. de 5 a 6 años	0	0	0	0
3. de 7 a 12 años	0	0	0	0
4. de 13 a 15 años	0	0	0	0
6. de 19 a 23 años	1	100	3	100
Total	1		3	

P.40.5 Estudiantes fuera de edad para estudiar segun el grado

Grado	Cantidad	% Total	Hombres	Mujeres
Total	0		0	0

P.40.6 Estudiantes fuera de edad para estudiar por rango edad

Rango	Cantidad	% Total	Hombres	%	Mujeres	%
Total	0		0		0	

REPORTE - FRECUENCIA SIMPLE

Fecha Inicio: Fecha Final: Departamento: 06 - CHOLUTECA Municipio: 0604 - DUYURE
Comunidad: 013 - PRIMER PLAN /

=== H. Datos Fuerza de Trabajo e Ingresos ===

P.41 Fuerza de ingresos por rango de edad

Rango edad	Cantidad	%	Cant. Hombres	%	Cant. Mujeres	%
c. de 7 a 12 años	1	5	1	10	0	0
d. de 13 a 15 años	1	5	1	10	0	0
f. de 19 a 23 años	4	20	1	10	3	30
g. de 24 a 30 años	4	20	2	20	2	20
h. de 31 a 40 años	2	10	0	0	2	20
i. de 41 a 50 años	2	10	2	20	0	0
j. de 51 a 64 años	2	10	1	10	1	10
k. de 65 años y mas	4	20	2	20	2	20
Total	20		10		10	

P.41.1 Rango de ingresos (sin remesas)

Rango ingresos	Cantidad Total	%	Cantidad Hombres	%	Cantidad Mujeres	%
a. < 1000	5	100	4	100	1	100
Total	5		4		1	

P.42 Ocupaciones

Respuesta	Cantidad	%
Empleados	0	0
Cuenta Propia	5	100
NC	0	0
Total	5	

P.43 Sectores de Empleo

Respuesta	Cantidad	%
Comercial	0	0
Industrial	0	0
Servicios	0	0
NC	5	100
Total	5	

P.44 Sectores de Cuenta Propia

Respuesta	Cantidad	%
Primario	5	100
Secundario	0	0
Terciario	0	0
NC	0	0
Total	5	

P.45 Genera Empleo en el sector

Respuesta	Cantidad	%
Si	0	0
No	5	100
NC	0	0
Total	5	

P.46 Cuanto Empleo Genera el Sector

Rango	Cantidad	%
1 a 5	0	0
6 a 10	0	0
11 a 15	0	0
16 a 20	0	0
Total	0	

P.47 Miembros de organizaciones

Respuesta	Cantidad	%
Si	0	0
No	5	100
NC	0	0
Total	5	

P.48 Instituciones de apoyo al sector

REPORTE - FRECUENCIA SIMPLE

Fecha Inicio: Fecha Final: Departamento: 06 - CHOLUTECA Municipio: 0604 - DUYURE
Comunidad: 013 - PRIMER PLAN /

P.49 Prestamos en la Familia

Respuesta	Cantidad	%
NO	5	100
Total	5	

P.49.1 Prestamo por sexo

Sexo	Cantidad	%
Total	0	

P.50 Reciben Remesas

Respuesta	Cantidad	%
NO	5	100
Total	5	

P.50.1 Rango de ingreso por Remesas

Rango	Cantidad	%
Total	0	

P.51 Rango ingreso familiar

Rango	Cantidad	%
a. < 1000	5	100
Total	5	

P.52 Ingreso ajusta para

Tiempos	Cantidad	%
Tres tiempos	5	100
Total	5	

Fuerza de trabajo por sexo

Sexo	Cantidad	%
Masculino	10	50
Femenino	10	50
Total	20	

Fuerza de trabajo que trabajan

Respuesta	Cantidad	%
NO	15	75
SI	5	25
Total	20	

Fuerza de trabajo estado civil

Estado civil	Cantidad	%
Soltero	12	60
Casado	2	10
Union Libre	6	30
Total	20	

Personas con ingreso por genero

Genero	Cantidad	Promedio ingreso	%
Hombres	4	575.00	80
Mujeres	1	500.00	20
Total	5		

Fuerza de trabajo Emergente

Hombres	Mujeres	Total
		0

Listado de profesiones

Profesion	Cantidad	%
Ama de Casa	11	55
Agricultor	7	35
Estudiante	2	10
Total	20	

Listado de ocupaciones

Ocupacion	Cantidad	%
Ama de Casa	11	55
Agricultor	5	25
agricultor	2	10
Estudiante	2	10
Total	20	

REPORTE - FRECUENCIA SIMPLE

Fecha Inicio: Fecha Final: Departamento: 06 - CHOLUTECA Municipio: 0604 - DUYURE
Comunidad: 013 - PRIMER PLAN /

=== Datos de Vivienda ===

P.53 Tipo de Vivienda

Tipo	Cantidad	%
Casa	5	100
Apartamento idependiente	0	0
Local NO habitacional	0	0
Cuarto mesón (cuarteria)	0	0
Casa improvisada	0	0
Total	5	

P.54 Tipo de Tenencia

Tipo	Cantidad	%
Propia pagada	5	100
Propia pagando	0	0
Alquilada	0	0
Prestada	0	0
Total	5	

P.54.1 Dominio

Tipo	Cantidad	%
Pleno	3	60
Útil	2	40
Ocupación	0	0
Posesión	0	0
Total	5	

P.54.2 Sexo propietario

Sexo	Cantidad	%
Hombre	4	80
Mujer	1	20
Ambos	0	0
Total	5	

P.55 Problemas de la vivienda

Problema	Cantidad	%
No tiene repello	5	100
Piso de Tierra		0
Falta de Ciela Falso		0
Problemas Estructurales		0
Techo en mal estado		0
Ninguno		0

P.55.1 Problema de repello

Lugar	Cantidad	%
Interno	0	0
Externo	0	0
Ambos	5	100
Total	5	

P.56 Material de construcción

Tipo Material	Cantidad	%
Adobe	1	20
Bloque	0	0
Bahareque	4	80
Madera	0	0
Desperdicios	0	0
Ladrillo	0	0
Yugua	0	0
Total	5	

P.57 Material Techo

Tipo	Cantidad	%
Desechos	0	0
Paja o Similar	0	0
Teja de barro	1	20
Lámina Metálica	4	80
Lámina de Asbesto	0	0
Concreto (losa o Terraza)	0	0
Teja americana (Shingle)	0	0
Total	5	

P.58 Material del piso

Tipo	Cantidad	%
Tierra	4	80
Plancha de Cemento	0	0
Madera rústica	0	0
Ladrillo de barro	1	20
Granito	0	0
Cerámica	0	0
Mosaico	0	0
Total	5	

P.59 Condición de la vivienda

Condición	Cantidad	%
Buena	0	0
Regular	5	100
Mala	0	0
Total	5	

P.60 Tiene Cocina

Respuesta	Cantidad	%
Si	5	100
No	0	0
Total	5	

P.61 Ubicación Cocina

Lugar	Cantidad	%
Dentro de la vivienda	3	60
Fuera de la vivienda	1	20
En el corredor	1	20
Total	5	

REPORTE - FRECUENCIA SIMPLE

Fecha Inicio: Fecha Final: Departamento: 06 - CHOLUTECA Municipio: 0604 - DUYURE
Comunidad: 013 - PRIMER PLAN /

P.62 Que utiliza para Cocinar

Tipo	Cantidad	%
Electricidad		0
Gas Volatil (Chimbo)		0
Gas Kerosen		0
Leña	5	100
Eco Fogon		0
Total	5	

P.63 Como consume el agua

Tipo	Cantidad	%
No tratada	5	100
Botellón		0
Filtrada		0
Hervida		0
Clorada		0
Total	5	

P.64 Piezas por vivienda

Piezas	Cantidad	%
c. Dos piezas	3	60
d. Tres piezas	2	40
Total	5	

P.65 Baños por vivienda

Rango	Cantidad	%
a. Sin baño	4	80
b. Un baño	1	20
Total	5	

P.66 Dormitorios por vivienda

Rango	Cantidad	%
b. Un dormintorio	4	80
c. Dos dormitorios	1	20
Total	5	

P.67 Personas por dormitorio

Rango	Cantidad	%
c. Dos personas	1	20
d. Tres o mas personas	4	80
Total	5	

P.68 Familias por vivienda

Rango	Cantidad	%
b. Una familia	3	60
c. Dos familias	1	20
d. Tres o mas familias	1	20
Total	5	

P.69 Emigración

Respuesta	Cantidad	%
Si	1	20
No	4	80
Total	5	

P.69.1 Razón por la que emigrarón

Razones	Cantidad	%
Economicas	1	100
Violencia generalizada	0	0
Reunificación familiar	0	0
Total	1	

Frecuencia Simple Colonia Oscar Mejía Arellano

REPORTE - FRECUENCIA SIMPLE

Fecha Inicio: Fecha Final: Departamento: 06 - CHOLUTECA Municipio: 0604 - DUYURE
Comunidad: 019 - COL. OSCAR MEJIA ARELLANO /

=== A. DATOS DEMOGRÁFICOS ===

12. Datos de la Familia

Orden	Descripción	Cantidad	%	Hombres	%	Mujeres	%	Hombres Leen	%	Mujeres Leen	%	Hombres no Leen	%	Mujeres no Leen	%
1	Menores de 1 año	6	1.21	4	1.85	2	0.72								
2	De 1 a 4 años	44	8.89	20	9.26	24	8.60								
3	De 5 a 6 años	20	4.04	4	1.85	16	5.73	4	2.07	16	6.35	0	0.00	0	0.00
4	De 7 a 12 años	77	15.56	29	13.43	48	17.20	30	15.54	47	18.65	-1	-4.35	1	3.70
5	De 13 a 15 años	29	5.86	17	7.87	12	4.30	17	8.81	12	4.76	0	0.00	0	0.00
6	De 16 a 18 años	38	7.68	22	10.19	16	5.73	22	11.40	16	6.35	0	0.00	0	0.00
7	De 19 a 23 años	38	7.68	12	5.56	26	9.32	12	6.22	26	10.32	0	0.00	0	0.00
8	De 24 a 30 años	51	10.30	20	9.26	31	11.11	20	10.36	31	12.30	0	0.00	0	0.00
9	De 31 a 40 años	69	13.94	25	11.57	44	15.77	25	12.95	44	17.46	0	0.00	0	0.00
10	De 41 a 50 años	47	9.49	27	12.50	20	7.17	27	13.99	20	7.94	0	0.00	0	0.00
11	De 51 a 64 años	46	9.29	19	8.80	27	9.68	19	9.84	27	10.71	0	0.00	0	0.00
12	De 65 años y mas	30	6.06	17	7.87	13	4.66	17	8.81	13	5.16	0	0.00	0	0.00
Total		495		216		279		193		252		-1		1	

P.12.1 Analfabetismo por rangos de edad

Orden	Descripción	Cantidad	%
4	De 7 a 12 años	0	
5	De 13 a 15 años	0	
6	De 16 a 18 años	0	
7	De 19 a 23 años	0	
8	De 24 a 30 años	0	
9	De 31 a 40 años	0	
10	De 41 a 50 años	0	
11	De 51 a 64 años	0	
12	De 65 años y mas	0	
Total		0	

P.12.2 Cantidad de personas por edad y sexo

Edad	Cantidad Hombres	Cantidad Mujeres	Total
0	4	2	6

REPORTE - FRECUENCIA SIMPLE

Fecha Inicio: Fecha Final: Departamento: 06 - CHOLUTECA Municipio: 0604 - DUYURE
Comunidad: 019 - COL. OSCAR MEJIA ARELLANO /

P.12.2 Cantidad de personas por edad y sexo

Edad	Cantidad Hombres	Cantidad Mujeres	Total
1	2	4	6
2	6	7	13
3	5	9	14
4	7	4	11
5	1	14	15
6	3	2	5
7	6	8	14
8	5	8	13
9	8	8	16
10	5	6	11
11	1	8	9
12	4	10	14
13	3	5	8
14	6	3	9
15	8	4	12
16	6	6	12
17	11	6	17
18	5	4	9
19	4	5	9
20	3	4	7
21	4	5	9
22	1	6	7
23	0	6	6
24	6	3	9
25	3	6	9
26	3	4	7
27	3	6	9
28	1	4	5
29	1	7	8
30	3	1	4

REPORTE - FRECUENCIA SIMPLE

Fecha Inicio: Fecha Final: Departamento: 06 - CHOLUTECA Municipio: 0604 - DUYURE
Comunidad: 019 - COL. OSCAR MEJIA ARELLANO /

P.12.2 Cantidad de personas por edad y sexo

Edad	Cantidad Hombres	Cantidad Mujeres	Total
31	2	2	4
32	2	7	9
33	2	5	7
34	1	3	4
35	7	4	11
36	0	8	8
37	1	3	4
38	2	6	8
39	4	3	7
40	4	3	7
41	4	2	6
42	5	3	8
43	2	3	5
44	4	0	4
45	1	2	3
46	0	3	3
47	1	3	4
48	2	0	2
49	3	2	5
50	5	2	7
51	0	1	1
52	2	4	6
53	1	1	2
54	2	2	4
55	0	1	1
56	4	2	6
57	1	1	2
58	0	3	3
59	1	3	4
60	2	2	4

REPORTE - FRECUENCIA SIMPLE

Fecha Inicio: Fecha Final: Departamento: 06 - CHOLUTECA Municipio: 0604 - DUYURE
Comunidad: 019 - COL. OSCAR MEJIA ARELLANO /

P.12.2 Cantidad de personas por edad y sexo

Edad	Cantidad Hombres	Cantidad Mujeres	Total
61	2	0	2
62	1	4	5
63	2	3	5
64	1	0	1
65	6	3	9
66	0	1	1
67	1	1	2
68	1	1	2
69	2	0	2
70	0	1	1
72	2	0	2
73	1	1	2
74	1	1	2
76	1	1	2
77	0	1	1
83	2	1	3
85	0	1	1
Total	216	279	495

P.13 Cantidad de personas por edad rangos de 5 años

Rango	Cantidad Hombres	Cantidad Mujeres	Total
De 0 a 4 años	24	26	50
De 5 a 9 años	23	40	63
De 10 a 14 años	19	32	51
De 15 a 19 años	34	25	59
De 20 a 24 años	14	24	38
De 25 a 29 años	11	27	38
De 30 a 34 años	10	18	28
De 35 a 39 años	14	24	38
De 40 a 44 años	19	11	30
De 45 a 49 años	7	10	17

REPORTE - FRECUENCIA SIMPLE

Fecha Inicio: Fecha Final: Departamento: 06 - CHOLUTECA Municipio: 0604 - DUYURE
Comunidad: 019 - COL. OSCAR MEJIA ARELLANO /

P.13 Cantidad de personas por edad rangos de 5 años

Rango	Cantidad Hombres	Cantidad Mujeres	Total
De 50 a 54 años	10	10	20
De 50 a 54 años	10	10	20
De 55 a 59 años	6	10	16
De 60 a 64 años	8	9	17
De 65 a 69 años	10	6	16
De 70 a 74 años	4	3	7
De 75 a 79 años	1	2	3
De 80 a 84 años	2	1	3
De 85 a 89 años	0	1	1
De 90 a 94 años	0	0	0
De 95 a 99 años	0	0	0
De 100 a 104 años	0	0	0
De 105 a 109 años	0	0	0
De 110 a 114 años	0	0	0
Total	216	279	495

P.14 Total madres solteras 42
P.15 Total padres solteros 6

P.16 Cantidad de nacimientos durante el año pasado

Total Niños	Total Niñas	Total Nacimientos	Edad Promedio Madre
2	2	4	22.75

REPORTE - FRECUENCIA SIMPLE

Fecha Inicio: Fecha Final: Departamento: 06 - CHOLUTECA Municipio: 0604 - DUYURE
Comunidad: 019 - COL. OSCAR MEJIA ARELLANO /

=== B. DATOS DE SALUD ===

P.17 Rango edad embarazos

Rango	Cantidad	%
d de 15 a 19	1	50
f de 20 a 24	1	50
Total	2	

P.17.1 Cantidad de embarazadas

Cantidad
2

P.18 Donde nacio el último niño(a)

Lugar	Cantidad	%
Clinica materno infantil	1	25
Hospital	3	75
Total	4	

19. Hubo alguna muerte materna?

Cuando	Cantidad
Total	0

P.19.1 Muertes durante el parto

Respuesta	Cantidad	%
Si	0	0
No	108	100
Total	108	

P.20 Planifica con su pareja

Respuesta	Cantidad	%
Si	21	19.44
No	87	80.56
Total	108	

P.21 Que tipo de metodo utiliza

Orden	Descripción	Cantidad	%
1	Ritmo	0	0
2	DIU	3	14.29
3	Pastilla	6	28.57
4	Preservativo	1	4.76
5	Inyección	7	33.33
6	Operación	4	19.05
7	Implante	0	0
Total		21	

P.21.1 Quien se opero

Respuesta	Cantidad	%
Hombre	0	0
Mujer	4	100
Total	4	

P.22 Muertes de niños(a) menores de 5 años

Respuesta	Cantidad	%
Niños		
Niñas		
Total		

P.23 Se manifestarón enfermedades

Orden	Descripción	T. Manif	%	Hombres	%	Mujeres	%	Publica	%	Privada	%
1	Infecciones respiratorias agudas	86	58.5	47	70.15	39	48.75	86	63.7	0	0
2	Dengue Clásico	11	7.48	7	10.45	4	5	11	8.15	0	0
3	Paludismo	0	0	0	0	0	0	0	0	0	0
4	Dengue hemorrágico	2	1.36	1	1.49	1	1.25	2	1.48	0	0
5	Chagas	0	0	0	0	0	0	0	0	0	0
6	ZIKA	0	0	0	0	0	0	0	0	0	0
7	Chicunguya	2	1.36	0	0	2	2.5	2	1.48	0	0
8	Hipertension Arterial	17	11.56	4	5.97	13	16.25	12	8.89	5	50
9	Diábetes	11	7.48	1	1.49	10	12.5	4	2.96	5	50
10	Asma bronquial	9	6.12	3	4.48	6	7.5	9	6.67	0	0

REPORTE - FRECUENCIA SIMPLE

Fecha Inicio: Fecha Final: Departamento: 06 - CHOLUTECA Municipio: 0604 - DUYURE
Comunidad: 019 - COL. OSCAR MEJIA ARELLANO /

P.23 Se manifestarón enfermedades

Orden	Descripción	T. Manif	%	Hombres	%	Mujeres	%	Publica	%	Privada	%
11	Epilepsia	0	0	0	0	0	0	0	0	0	0
12	Neumonia	0	0	0	0	0	0	0	0	0	0
13	Consumo de alcohol	0	0	0	0	0	0	0	0	0	0
14	Consumo de drogas	0	0	0	0	0	0	0	0	0	0
15	Tuberculosis	0	0	0	0	0	0	0	0	0	0
16	Cáncer	0	0	0	0	0	0	0	0	0	0
17	Diarreas	0	0	0	0	0	0	0	0	0	0
18	De la piel	2	1.36	2	2.99	0	0	2	1.48	0	0
19	Discapacidad	7	4.76	2	2.99	5	6.25	7	5.19	0	0
Total		147		67		80		135		10	

P.24 Personas Vacunadas

Orden	Rango	T. Personas	% Total	Hombres	%	Mujeres	%	Con Vacuna	%	Sin Vacuna	%
1	Menores de 9 años	113	22.83	47	21.86	66	23.57	113	22.83	0	0
2	De 10 a 19 años	110	22.22	52	24.19	58	20.71	110	22.22	0	0
3	De 20 a 64 años	242	48.89	99	46.05	143	51.07	242	48.89	0	0
4	De 65 años y mas	30	6.06	17	7.91	13	4.64	30	6.06	0	0
Total		495		215		280		495		0	

REPORTE - FRECUENCIA SIMPLE

Fecha Inicio: Fecha Final: Departamento: 06 - CHOLUTECA Municipio: 0604 - DUYURE
Comunidad: 019 - COL. OSCAR MEJIA ARELLANO /

=== C. Seguridad ===

P.25 Casos de violencia

Respuesta	Cantidad	%	Num. Casos
NO	108	100	0
Total	108		

P.26 Victima de violencia

Respuesta	Cantidad	%	Num. Casos
NO	108	100	0
Total	108		

P.27 Que tan seguro estan

Respuesta	Cantidad	%
Estan seguros	107	99.07
NO estan seguros	1	0.93
Total	108	

P.28 y 29 Participación

Pregunta	Cantidad	%
Cantidad de Hombres	6	60
Cantidad de Mujeres	4	40
Total	10	

P.27.1 Motivos de inseguridad

Orden	Robos	Maras	Drogras	Cantinas	Riñas	Violaciones
1	1	0	0	0	0	0
2	0	0	1	0	0	0
3	0	1	0	0	0	0
4	0	0	0	1	0	0
5	0	0	0	0	1	0
6	0	0	0	0	0	1

Participaciones y Expectativas

Rango de miembros	Cantidad
1 Una mujer	4
1 Un hombre	6
Total	10

REPORTE - FRECUENCIA SIMPLE

Fecha Inicio: Fecha Final: Departamento: 06 - CHOLUTECA Municipio: 0604 - DUYURE
Comunidad: 019 - COL. OSCAR MEJIA ARELLANO /

=== E. Datos Servicios Publicos ===

P.30 Servicios públicos que reciben

									Porcentajes							
No.	Servicio	Total	Reciben Si	%	Reciben No	%	-	Bueno	Regular	Malo	ND	-	% B	% R	% M	% ND
1	Agua de pozo propio	108	0	0	108	100					0					
2	Agua domiciliar de pozo comunal	108	0	0	108	100					0					
3	Acarrea agua de rio o quebrada	108	0	0	108	100										
4	Agua domiciliar por acueducto	108	91	84.26	17	15.74		54	32		5		59.34	35.16	0	5.49
5	Agua llave pública / fuente	108	16	14.81	92	85.19		16			0		100	0	0	0
6	Reservorio de agua lluvia	108	0	0	108	100					0					
7	Inodoro o servicio sanitario	108	100	92.59	8	7.41		68	25	5	2		68	25	5	2
8	Letrina de fosa simple	108	37	34.26	71	65.74		22	9	5	1		59.46	24.32	13.51	2.7
9	Letrina de fosa séptica	108	72	66.67	36	33.33		52	20		0		72.22	27.78	0	0
10	Usa letrina	108	104	96.3	4	3.7										
11	Recolección de basura	108	7	6.48	101	93.52										
12	Aseo de calles	108	20	18.52	88	81.48										
13	Energía eléctrica domiciliar	108	93	86.11	15	13.89		82	11		0		88.17	11.83	0	0
14	Teléfono (HONDUTEL)	108	0	0	108	100										
15	Teléfono (Celular móvil o fijo)	108	75	69.44	33	30.56										
16	Alumbrado público	108	105	97.22	3	2.78		89	15		1		84.76	14.29	0	0.95
17	Mantenimiento de calles	108	18	16.67	90	83.33		12	3		3		66.67	16.67	0	16.67

Disposición de escretas: Total: 209 - Porcentaje: 193.52

P.30.1 Dias de la semana que reciben el servicio

Dias	Pozo P.	%	Pozo C.	%	Agua Rio	%	Acued.	%	LLave P.	%	Reser.	%	Recol.	%	Aseo C.	%
0	0	0	0	0	0	0	0	0	0	0	0	0	1	14.29	3	15
2	0	0	0	0	0	0	0	0	0	0	0	0	1	14.29	4	20
3	0	0	0	0	0	0	38	41.76	8	50	0	0	2	28.57	2	10
4	0	0	0	0	0	0	6	6.59	1	6.25	0	0	0	0	0	0
7	0	0	0	0	0	0	47	51.65	7	43.75	0	0	3	42.86	11	55
Total	0		0		0		91		16		0		7		20	

REPORTE - FRECUENCIA SIMPLE

Fecha Inicio: Fecha Final: Departamento: 06 - CHOLUTECA Municipio: 0604 - DUYURE
Comunidad: 019 - COL. OSCAR MEJIA ARELLANO /

=== F. Seguridad Alimentaria ===

P.31 Trabajan la tierra

Respuesta	Cantidad	%
SI	57	52.78
NO	51	47.22
Total	108	

P.31.1 Trabajan la tierra sexo

Sexo	Cantidad	%
Hombres	68	97.14
Mujeres	2	2.86
Total	70	

P.31.2 Personas que trabajan la tierra

Numero	Cantidad	%
1	49	85.96
2	5	8.77
3	2	3.51
5	1	1.75
Total	70	

P.32 Tipo de tenencia de la tierra

Tipo	Cantidad	%
Propia pagada	17	15.74
Alquilada	4	3.7
Prestada	37	34.26
No tiene	50	46.3
Total	108	

P.32.1 Tipo Dominio

Tipo	Cantidad	%
Pleno	8	47.06
Util	9	52.94
Total	17	

P.33 Producen alimentos en la familia

Respuesta	Cantidad	%
SI	57	52.78
NO	51	47.22
Total	108	

P.34 Producen para autoconsumo

Respuesta	Cantidad	%
SI	57	100
Total	57	

P.37 Obtiene excedentes para la venta

Respuesta	Cantidad	%
SI	20	35.09
NO	37	64.91
Total	57	

P.35 Que se sembro y cuanto se produjo durante el año pasado.

	Maiz	Frijol	Maicillo	Café	Caña	Otro
Quintales	408	245	156	0	0	0
Tareas	83	75	29	0	0	0

P.36 Área en tareas con sistema de riego

	Goteo	Aspersión	Ninguno	Otro
Tareas	0	0	0	0

P.38 Huertos familiares

Respuesta	Cantidad	%
Si	3	2.78
No	105	97.22
Total	108	

P.39 Tienen animales domesticos

Respuesta	Cantidad	%
Si	65	60.19
No	43	39.81
Total	108	

P.39.1 Cantidad de animales domesticos

Tipo	Cantidad	Hogares	%
Aves	265	39	60
Bovino	7	2	3.08
Caprino	0	0	0
Equino	30	17	26.15
Porcino	6	3	4.62
Piscicultura	3	1	1.54
Apicultura	0	0	0
Domésticos	80	46	70.77

REPORTE - FRECUENCIA SIMPLE

Fecha Inicio: Fecha Final: Departamento: 06 - CHOLUTECA Municipio: 0604 - DUYURE
Comunidad: 019 - COL. OSCAR MEJIA ARELLANO /

=== G. Datos de Educación ===

P.40 Nivel de Educación por Sexo en edad de estudiar

Nivel E.	Cantidad	% Total	Cant. Hombres	(%)	Cant. Mujeres	(%)
PE	16	7.92	2	2.38	14	11.86
1	9	4.46	3	3.57	6	5.08
2	24	11.88	10	11.9	14	11.86
3	14	6.93	7	8.33	7	5.93
4	13	6.44	6	7.14	7	5.93
5	11	5.45	3	3.57	8	6.78
6	22	10.89	7	8.33	15	12.71
B	47	23.27	25	29.76	22	18.64
D	46	22.77	21	25	25	21.19
Total	202		84		118	

P.40.1 Personas Estudiando - Estudian

Nivel E.	Estudia	(%)	Estudian H	Estudian M
PE	16	10.06	2	14
1	7	4.4	3	4
2	23	14.47	9	14
3	13	8.18	6	7
4	13	8.18	6	7
5	11	6.92	3	8
6	12	7.55	5	7
B	39	24.53	21	18
D	25	15.72	15	10
Total	159		70	89

REPORTE - FRECUENCIA SIMPLE

Fecha Inicio: Fecha Final: Departamento: 06 - CHOLUTECA Municipio: 0604 - DUYURE
Comunidad: 019 - COL. OSCAR MEJIA ARELLANO /

P.40.2 Personas Estudiando - NO Estudian

Nivel E.	NO Estudia	(%)	No estudian H	No estudian M
PE	0	0	0	0
1	2	4.65	0	2
2	1	2.33	1	0
3	1	2.33	1	0
4	0	0	0	0
5	0	0	0	0
6	10	23.26	2	8
B	8	18.6	4	4
D	21	48.84	6	15
Total	43		14	29

P.40.2 Educación por rango de edad y sexo en edad de estudiar

Rango	Cantidad	%	Cant. Hombres	%	Cant. Mujeres	%
2. de 5 a 6 años	20	9.9	4	4.76	16	13.56
3. de 7 a 12 años	77	38.12	29	34.52	48	40.68
4. de 13 a 15 años	29	14.36	17	20.24	12	10.17
5. de 16 a 18 años	38	18.81	22	26.19	16	13.56
6. de 19 a 23 años	38	18.81	12	14.29	26	22.03
Total	202		84		118	

P.40.3 Educación por rango de edad y sexo estudian --

Rango	Hombres	%	Mujeres	%
2. de 5 a 6 años	4	5.71	16	17.98
3. de 7 a 12 años	28	40	47	52.81
4. de 13 a 15 años	17	24.29	12	13.48
5. de 16 a 18 años	18	25.71	12	13.48
6. de 19 a 23 años	3	4.29	2	2.25
Total	70		89	

P.40.4 Educación por rango de edad y sexo NO estudian

Rango	Hombres	%	Mujeres	%
2. de 5 a 6 años	0	0	0	0
3. de 7 a 12 años	1	7.14	1	3.45
4. de 13 a 15 años	0	0	0	0
5. de 16 a 18 años	4	28.57	4	13.79
6. de 19 a 23 años	9	64.29	24	82.76
Total	14		29	

REPORTE - FRECUENCIA SIMPLE

Fecha Inicio: Fecha Final: Departamento: 06 - CHOLUTECA Municipio: 0604 - DUYURE
Comunidad: 019 - COL. OSCAR MEJIA ARELLANO /

P.40.5 Estudiantes fuera de edad para estudiar segun el grado

Grado	Cantidad	% Total	Hombres	Mujeres
3	1	1.96	0	1
4	1	1.96	0	1
5	2	3.92	1	1
7	2	3.92	2	0
8	21	41.18	13	8
9	24	47.06	14	10
Total	51		30	21

P.40.6 Estudiantes fuera de edad para estudiar por rango edad

Rango	Cantidad	% Total	Hombres	%	Mujeres	%
3. de 7 a 12 años	3	5.88	0	0.00	3	14.29
4. de 13 a 15 años	13	25.49	9	30.00	4	19.05
5. de 16 a 18 años	30	58.82	18	60.00	12	57.14
6. de 19 a 23 años	5	9.80	3	10.00	2	9.52
Total	51		30		21	

REPORTE - FRECUENCIA SIMPLE

Fecha Inicio: Fecha Final: Departamento: 06 - CHOLUTECA Municipio: 0604 - DUYURE
Comunidad: 019 - COL. OSCAR MEJIA ARELLANO /

=== H. Datos Fuerza de Trabajo e Ingresos ===

P.41 Fuerza de ingresos por rango de edad

Rango edad	Cantidad	%	Cant. Hombres	%	Cant. Mujeres	%
c. de 7 a 12 años	34	9.14	10	6.13	24	11.48
d. de 13 a 15 años	26	6.99	15	9.2	11	5.26
e. de 16 a 18 años	38	10.22	22	13.5	16	7.66
f. de 19 a 23 años	38	10.22	12	7.36	26	12.44
g. de 24 a 30 años	50	13.44	19	11.66	31	14.83
h. de 31 a 40 años	65	17.47	23	14.11	42	20.1
i. de 41 a 50 años	47	12.63	27	16.56	20	9.57
j. de 51 a 64 años	44	11.83	18	11.04	26	12.44
k. de 65 años y mas	30	8.06	17	10.43	13	6.22
Total	372		163		209	

P.41.1 Rango de ingresos (sin remesas)

Rango ingresos	Cantidad Total	%	Cantidad Hombres	%	Cantidad Mujeres	%
a. < 1000	66	49.25	44	48.89	22	50
b. 1001 - 2000	34	25.37	24	26.67	10	22.73
c. 2001 - 4000	11	8.21	8	8.89	3	6.82
d. 4001 - 8000	14	10.45	9	10	5	11.36
e. 8001 - 12000	3	2.24	1	1.11	2	4.55
f. 12001 - 20000	4	2.99	3	3.33	1	2.27
g. 20001 - 30000	1	0.75	0	0	1	2.27
i. 50001 - y mas	1	0.75	1	1.11	0	0
Total	134		90		44	

P.42 Ocupaciones

Respuesta	Cantidad	%
Empleados	11	10.19
Cuenta Propia	97	89.81
NC	0	0
Total	108	

P.43 Sectores de Empleo

Respuesta	Cantidad	%
Comercial	0	0
Industrial	0	0
Servicios	11	10.19
NC	97	89.81
Total	108	

P.44 Sectores de Cuenta Propia

Respuesta	Cantidad	%
Primario	97	89.81
Secundario	0	0
Terciario	0	0
NC	11	10.19
Total	108	

REPORTE - FRECUENCIA SIMPLE

Fecha Inicio: Fecha Final: Departamento: 06 - CHOLUTECA Municipio: 0604 - DUYURE
Comunidad: 019 - COL. OSCAR MEJIA ARELLANO /

P.45 Genera Empleo en el sector

Respuesta	Cantidad	%
Si	0	0
No	97	89.81
NC	11	10.19
Total	108	

P.46 Cuanto Empleo Genera el Sector

Rango	Cantidad	%
1 a 5	0	0
6 a 10	0	0
11 a 15	0	0
16 a 20	0	0
Total	0	

P.47 Miembros de organizaciones

Respuesta	Cantidad	%
Si	1	0.93
No	96	88.89
NC	11	10.19
Total	108	

P.48 Instituciones de apoyo al sector

P.49 Prestamos en la Familia

Respuesta	Cantidad	%
SI	36	33.33
NO	72	66.67
Total	108	

P.49.1 Prestamo por sexo

Sexo	Cantidad	%
H	22	61.11
M	14	38.89
Total	36	

P.50 Reciben Remesas

Respuesta	Cantidad	%
NO	94	87.04
SI	14	12.96
Total	108	

P.50.1 Rango de ingreso por Remesas

Rango	Cantidad	%
a. 0.01 - 1000.00	2	14.29
b. 1001 - 2000	6	42.86
c. 2000.01 y mas	6	42.86
Total	14	

P.51 Rango ingreso familiar

Rango	Cantidad	%
a. < 1000	38	35.19
b. 1001 - 2000	21	19.44
c. 2001 - 4000	21	19.44
d. 4001 - 8000	17	15.74
e. 8001 - 12000	5	4.63
f. 12001 - 20000	3	2.78
g. 20001 - 30000	2	1.85
i. 50001 - y mas	1	0.93
Total	108	

P.52 Ingreso ajusta para

Tiempos	Cantidad	%
Tres tiempos	108	100
Total	108	

Fuerza de trabajo por sexo

Sexo	Cantidad	%
Masculino	163	43.82
Femenino	209	56.18
Total	372	

Fuerza de trabajo que trabajan

Respuesta	Cantidad	%
NO	238	63.98
SI	134	36.02
Total	372	

Fuerza de trabajo estado civil

Estado civil	Cantidad	%
Soltero	217	58.33
Casado	46	12.37
Union Libre	109	29.3
Total	372	

REPORTE - FRECUENCIA SIMPLE

Fecha Inicio: Fecha Final: Departamento: 06 - CHOLUTECA Municipio: 0604 - DUYURE
Comunidad: 019 - COL. OSCAR MEJIA ARELLANO /

Personas con ingreso por genero

Genero	Cantidad	Promedio ingreso	%
Hombres	90	4581.56	67.16
Mujeres	44	3161.36	32.84
Total	134		

Fuerza de trabajo Emergente

Hombres	Mujeres	Total
1	1	2

Listado de profesiones

Profesion	Cantidad	%
Ama de Casa	140	37.63
Agricultor	98	26.34
Estudiante	92	24.73
Perito Mercantil	15	4.03
No Definido	10	2.69
Maestro Primaria	7	1.88
Carpintero	2	0.54
Comerciante menor	2	0.54
Guardia de Seguridad	1	0.27
Albañil	1	0.27
Maestro Secundaria	1	0.27
Enfermera	1	0.27
Pastor Evangélico	1	0.27
Cobrador de bus	1	0.27
Total	372	

Listado de ocupaciones

Ocupacion	Cantidad	%
Ama de Casa	150	40.32
Estudiante	91	24.46
Agricultor	69	18.55
agricultor	29	7.8
No Definido	12	3.23
Maestro Primaria	7	1.88
Comerciante menor	2	0.54
Carpintero	2	0.54
Perito Mercantil	2	0.54
Enfermera	1	0.27

REPORTE - FRECUENCIA SIMPLE

Fecha Inicio: Fecha Final: Departamento: 06 - CHOLUTECA Municipio: 0604 - DUYURE
Comunidad: 019 - COL. OSCAR MEJIA ARELLANO /

Chofer	1	0.27
Alfarero	1	0.27
Maestro Secundaria	1	0.27
Albañil	1	0.27
Pastor Evangélico	1	0.27
Vigilante	1	0.27
Cobrador de bus	1	0.27
Total	372	

REPORTE - FRECUENCIA SIMPLE

Fecha Inicio: Fecha Final: Departamento: 06 - CHOLUTECA Municipio: 0604 - DUYURE
Comunidad: 019 - COL. OSCAR MEJIA ARELLANO /

=== Datos de Vivienda ===

P.53 Tipo de Vivienda

Tipo	Cantidad	%
Casa	108	100
Apartamento idependiente	0	0
Local NO habitacional	0	0
Cuarto mesón (cuarteria)	0	0
Casa improvisada	0	0
Total	108	

P.54 Tipo de Tenencia

Tipo	Cantidad	%
Propia pagada	94	87.04
Propia pagando	0	0
Alquilada	11	10.19
Prestada	3	2.78
Total	108	

P.54.1 Dominio

Tipo	Cantidad	%
Pleno	43	45.74
Útil	51	54.26
Ocupación	0	0
Posesión	0	0
Total	94	

P.54.2 Sexo propietario

Sexo	Cantidad	%
Hombre	66	70.21
Mujer	28	29.79
Ambos	0	0
Total	94	

P.55 Problemas de la vivienda

Problema	Cantidad	%
No tiene repello	45	41.67
Piso de Tierra	9	8.33
Falta de Ciela Falso	1	0.93
Problemas Estructurales	23	21.3
Techo en mal estado	6	5.56
Ninguno	35	32.41

P.55.1 Problema de repello

Lugar	Cantidad	%
Interno	2	4.44
Externo	2	4.44
Ambos	41	91.11
Total	45	

P.56 Material de construcción

Tipo Material	Cantidad	%
Adobe	90	83.33
Bloque	12	11.11
Bahareque	1	0.93
Madera	0	0
Desperdicios	0	0
Ladrillo	5	4.63
Yugua	0	0
Total	108	

P.57 Material Techo

Tipo	Cantidad	%
Desechos	0	0
Paja o Similar	0	0
Teja de barro	55	50.93
Lámina Metálica	51	47.22
Lámina de Asbesto	2	1.85
Concreto (losa o Terraza)	0	0
Teja americana (Shingle)	0	0
Total	108	

P.58 Material del piso

Tipo	Cantidad	%
Tierra	14	12.96
Plancha de Cemento	50	46.3
Madera rústica	0	0
Ladrillo de barro	9	8.33
Granito	6	5.56
Cerámica	26	24.07
Mosaico	3	2.78
Total	108	

P.59 Condición de la vivienda

Condición	Cantidad	%
Buena	51	47.22
Regular	56	51.85
Mala	1	0.93
Total	108	

P.60 Tiene Cocina

Respuesta	Cantidad	%
Si	108	100
No	0	0
Total	108	

P.61 Ubicación Cocina

Lugar	Cantidad	%
Dentro de la vivienda	82	75.93
Fuera de la vivienda	23	21.3
En el corredor	3	2.78
Total	108	

REPORTE - FRECUENCIA SIMPLE

Fecha Inicio: Fecha Final: Departamento: 06 - CHOLUTECA Municipio: 0604 - DUYURE
Comunidad: 019 - COL. OSCAR MEJIA ARELLANO /

P.62 Que utiliza para Cocinar

Tipo	Cantidad	%
Electricidad	8	7.48
Gas Volatil (Chimbo)		0
Gas Kerosen	1	0.93
Leña	76	71.03
Eco Fogon	22	20.56
Total	107	

P.63 Como consume el agua

Tipo	Cantidad	%
No tratada	41	37.96
Botellón	25	23.15
Filtrada	24	22.22
Hervida	6	5.56
Clorada	12	11.11
Total	108	

P.64 Piezas por vivienda

Piezas	Cantidad	%
b. Una pieza	1	0.93
c. Dos piezas	2	1.85
d. Tres piezas	26	24.07
e. Cuatro o mas	79	73.15
Total	108	

P.65 Baños por vivienda

Rango	Cantidad	%
a. Sin baño	6	5.56
b. Un baño	100	92.59
c. Dos baños	2	1.85
Total	108	

P.66 Dormitorios por vivienda

Rango	Cantidad	%
b. Un dormintorio	34	31.48
c. Dos dormitorios	43	39.81
d. Tres o mas dormitorios	31	28.7
Total	108	

P.67 Personas por dormitorio

Rango	Cantidad	%
b. Una persona	20	18.52
c. Dos personas	49	45.37
d. Tres o mas personas	39	36.11
Total	108	

P.68 Familias por vivienda

Rango	Cantidad	%
a. Ninguna	1	0.93
b. Una familia	77	71.3
c. Dos familias	25	23.15
d. Tres o mas familias	5	4.63
Total	108	

P.69 Emigración

Respuesta	Cantidad	%
Si	33	30.56
No	75	69.44
Total	108	

P.69.1 Razón por la que emigrarón

Razones	Cantidad	%
Economicas	33	100
Violencia generalizada	0	0
Reunificación familiar	0	0
Total	33	

Frecuencia Simple Los Campesinos

REPORTE - FRECUENCIA SIMPLE

Fecha Inicio: Fecha Final: Departamento: 06 - CHOLUTECA Municipio: 0604 - DUYURE
Comunidad: 031 - LOS CAMPESINOS /

=== A. DATOS DEMOGRÁFICOS ===

12. Datos de la Familia

Orden	Descripción	Cantidad	%	Hombres	%	Mujeres	%	Hombres Leen	%	Mujeres Leen	%	Hombres no Leen	%	Mujeres no Leen	%
1	Menores de 1 año	0	0	0	0	0	0								
2	De 1 a 4 años	0	0	0	0	0	0								
3	De 5 a 6 años	0	0	0	0	0	0	0	0	0	0	0	0	0	0
4	De 7 a 12 años	0	0	0	0	0	0	0	0	0	0	0	0	0	0
5	De 13 a 15 años	0	0	0	0	0	0	0	0	0	0	0	0	0	0
6	De 16 a 18 años	0	0	0	0	0	0	0	0	0	0	0	0	0	0
7	De 19 a 23 años	0	0	0	0	0	0	0	0	0	0	0	0	0	0
8	De 24 a 30 años	0	0	0	0	0	0	0	0	0	0	0	0	0	0
9	De 31 a 40 años	0	0	0	0	0	0	0	0	0	0	0	0	0	0
10	De 41 a 50 años	1	100.00	1	100.00	0	0	1	100.00	0	0	0	0	0	0
11	De 51 a 64 años	0	0	0	0	0	0	0	0	0	0	0	0	0	0
12	De 65 años y mas	0	0	0	0	0	0	0	0	0	0	0	0	0	0
Total		1		1		0		1		0		0		0	

P.12.1 Analfabetismo por rangos de edad

Orden	Descripción	Cantidad	%
4	De 7 a 12 años	0	
5	De 13 a 15 años	0	
6	De 16 a 18 años	0	
7	De 19 a 23 años	0	
8	De 24 a 30 años	0	
9	De 31 a 40 años	0	
10	De 41 a 50 años	0	
11	De 51 a 64 años	0	
12	De 65 años y mas	0	
Total		0	

P.12.2 Cantidad de personas por edad y sexo

Edad	Cantidad Hombres	Cantidad Mujeres	Total
50	1	0	1

REPORTE - FRECUENCIA SIMPLE

Fecha Inicio: Fecha Final: Departamento: 06 - CHOLUTECA Municipio: 0604 - DUYURE
Comunidad: 031 - LOS CAMPESINOS /

P.12.2 Cantidad de personas por edad y sexo

Edad	Cantidad Hombres	Cantidad Mujeres	Total
Total	1	0	1

P.13 Cantidad de personas por edad rangos de 5 años

Rango	Cantidad Hombres	Cantidad Mujeres	Total
De 0 a 4 años	0	0	0
De 5 a 9 años	0	0	0
De 10 a 14 años	0	0	0
De 15 a 19 años	0	0	0
De 20 a 24 años	0	0	0
De 25 a 29 años	0	0	0
De 30 a 34 años	0	0	0
De 35 a 39 años	0	0	0
De 40 a 44 años	0	0	0
De 45 a 49 años	0	0	0
De 50 a 54 años	1	0	1
De 50 a 54 años	1	0	1
De 55 a 59 años	0	0	0
De 60 a 64 años	0	0	0
De 65 a 69 años	0	0	0
De 70 a 74 años	0	0	0
De 75 a 79 años	0	0	0
De 80 a 84 años	0	0	0
De 85 a 89 años	0	0	0
De 90 a 94 años	0	0	0
De 95 a 99 años	0	0	0
De 100 a 104 años	0	0	0
De 105 a 109 años	0	0	0
De 110 a 114 años	0	0	0
Total	1	0	1

REPORTE - FRECUENCIA SIMPLE

Fecha Inicio: Fecha Final: Departamento: 06 - CHOLUTECA Municipio: 0604 - DUYURE
Comunidad: 031 - LOS CAMPESINOS /

P.14 Total madres solteras 0
P.15 Total padres solteros 0

P.16 Cantidad de nacimientos durante el año pasado

Total Niños	Total Niñas	Total Nacimientos	Edad Promedio Madre
			0

REPORTE - FRECUENCIA SIMPLE

Fecha Inicio: Fecha Final: Departamento: 06 - CHOLUTECA Municipio: 0604 - DUYURE
Comunidad: 031 - LOS CAMPESINOS /

=== B. DATOS DE SALUD ===

P.17 Rango edad embarazos

Rango	Cantidad	%
Total	0	

P.17.1 Cantidad de embarazadas

Cantidad
0

P.18 Donde nacio el último niño(a)

Lugar	Cantidad	%
Total	0	

19. Hubo alguna muerte materna?

Cuando	Cantidad
Total	0

P.19.1 Muertes durante el parto

Respuesta	Cantidad	%
Si	0	0
No	1	100
Total	1	

P.20 Planifica con su pareja

Respuesta	Cantidad	%
Si	0	0
No	1	100
Total	1	

P.21 Que tipo de metodo utiliza

Orden	Descripción	Cantidad	%
1	Ritmo	0	0
2	DIU	0	0
3	Pastilla	0	0
4	Preservativo	0	0
5	Inyección	0	0
6	Operación	0	0
7	Implante	0	0
Total		0	

P.21.1 Quien se opero

Respuesta	Cantidad	%
Hombre		
Mujer		
Total	0	

P.22 Muertes de niños(a) menores de 5 años

Respuesta	Cantidad	%
Niños		
Niñas		
Total		

P.23 Se manifestarón enfermedades

Orden	Descripción	T. Manif	%	Hombres	%	Mujeres	%	Publica	%	Privada	%
1	Infecciones respiratorias agudas	1	100	1	100	0	0	1	100	0	0
2	Dengue Clásico	0	0	0	0	0	0	0	0	0	0
3	Paludismo	0	0	0	0	0	0	0	0	0	0
4	Dengue hemorrágico	0	0	0	0	0	0	0	0	0	0
5	Chagas	0	0	0	0	0	0	0	0	0	0
6	ZIKA	0	0	0	0	0	0	0	0	0	0
7	Chicunguya	0	0	0	0	0	0	0	0	0	0
8	Hipertension Arterial	0	0	0	0	0	0	0	0	0	0
9	Diábetes	0	0	0	0	0	0	0	0	0	0
10	Asma bronquial	0	0	0	0	0	0	0	0	0	0
11	Epilepsia	0	0	0	0	0	0	0	0	0	0
12	Neumonia	0	0	0	0	0	0	0	0	0	0

REPORTE - FRECUENCIA SIMPLE

Fecha Inicio: Fecha Final: Departamento: 06 - CHOLUTECA Municipio: 0604 - DUYURE
Comunidad: 031 - LOS CAMPESINOS /

P.23 Se manifestarón enfermedades

Orden	Descripción	T. Manif	%	Hombres	%	Mujeres	%	Publica	%	Privada	%
13	Consumo de alcohol	0	0	0	0	0	0	0	0	0	0
14	Consumo de drogas	0	0	0	0	0	0	0	0	0	0
15	Tuberculosis	0	0	0	0	0	0	0	0	0	0
16	Cáncer	0	0	0	0	0	0	0	0	0	0
17	Diarreas	0	0	0	0	0	0	0	0	0	0
18	De la piel	0	0	0	0	0	0	0	0	0	0
19	Discapacidad	0	0	0	0	0	0	0	0	0	0
Total		1		1		0		1		0	

P.24 Personas Vacunadas

Orden	Rango	T. Personas	% Total	Hombres	%	Mujeres	%	Con Vacuna	%	Sin Vacuna	%
1	Menores de 9 años	0	0	0	0	0	0	0	0	0	0
2	De 10 a 19 años	0	0	0	0	0	0	0	0	0	0
3	De 20 a 64 años	1	100	1	100	0	0	1	100	0	0
4	De 65 años y mas	0	0	0	0	0	0	0	0	0	0
Total		1		1		0		1		0	

REPORTE - FRECUENCIA SIMPLE

Fecha Inicio: Fecha Final: Departamento: 06 - CHOLUTECA Municipio: 0604 - DUYURE
Comunidad: 031 - LOS CAMPESINOS /

=== C. Seguridad ===

P.25 Casos de violencia

Respuesta	Cantidad	%	Num. Casos
NO	1	100	0
Total	1		

P.26 Victima de violencia

Respuesta	Cantidad	%	Num. Casos
NO	1	100	0
Total	1		

P.27 Que tan seguro estan

Respuesta	Cantidad	%
Estan seguros	1	100
Total	1	

P.28 y 29 Participación

Pregunta	Cantidad	%
Cantidad de Hombres	0	0
Cantidad de Mujeres	0	0
Total	0	

P.27.1 Motivos de inseguridad

Orden	Robos	Maras	Drogras	Cantinas	Riñas	Violaciones
1	0	0	0	0	0	0
2	0	0	0	0	0	0
3	0	0	0	0	0	0
4	0	0	0	0	0	0
5	0	0	0	0	0	0
6	0	0	0	0	0	0

Participaciones y Expectativas

Rango de miembros	Cantidad
Total	0

REPORTE - FRECUENCIA SIMPLE

Fecha Inicio: Fecha Final: Departamento: 06 - CHOLUTECA Municipio: 0604 - DUYURE
Comunidad: 031 - LOS CAMPESINOS /

=== E. Datos Servicios Publicos ===

P.30 Servicios públicos que reciben

								Porcentajes								
No.	Servicio	Total	Reciben Si	%	Reciben No	%	-	Bueno	Regular	Malo	ND	-	% B	% R	% M	% ND
1	Agua de pozo propio	1	0	0	1	100					0					
2	Agua domiciliar de pozo comunal	1	0	0	1	100					0					
3	Acarrea agua de rio o quebrada	1	0	0	1	100										
4	Agua domiciliar por acueducto	1	1	100	0	0			1		0		0	100	0	0
5	Agua llave pública / fuente	1	0	0	1	100					0					
6	Reservorio de agua lluvia	1	0	0	1	100					0					
7	Inodoro o servicio sanitario	1	0	0	1	100					0					
8	Letrina de fosa simple	1	0	0	1	100					0					
9	Letrina de fosa séptica	1	0	0	1	100					0					
10	Usa letrina	1	0	0	1	100										
11	Recolección de basura	1	0	0	1	100										
12	Aseo de calles	1	0	0	1	100										
13	Energía eléctrica domiciliar	1	0	0	1	100					0					
14	Teléfono (HONDUTEL)	1	0	0	1	100										
15	Teléfono (Celular móvil o fijo)	1	0	0	1	100										
16	Alumbrado público	1	0	0	1	100					0					
17	Mantenimiento de calles	1	0	0	1	100					0					

Disposición de escretas: Total: 0 - Porcentaje: 0

P.30.1 Dias de la semana que reciben el servicio

Dias	Pozo P.	%	Pozo C.	%	Agua Rio	%	Acued.	%	LLave P.	%	Reser.	%	Recol.	%	Aseo C.	%
3	0	0	0	0	0	0	1	100	0	0	0	0	0	0	0	0
Total	0		0		0		1		0		0		0		0	

REPORTE - FRECUENCIA SIMPLE

Fecha Inicio: Fecha Final: Departamento: 06 - CHOLUTECA Municipio: 0604 - DUYURE
Comunidad: 031 - LOS CAMPESINOS /

=== F. Seguridad Alimentaria ===

P.31 Trabajan la tierra

Respuesta	Cantidad	%
SI	1	100
Total	1	

P.31.1 Trabajan la tierra sexo

Sexo	Cantidad	%
Hombres	1	100
Mujeres		0
Total	1	

P.31.2 Personas que trabajan la tierra

Numero	Cantidad	%
1	1	100
Total	1	

P.32 Tipo de tenencia de la tierra

Tipo	Cantidad	%
Propia pagada	1	100
Total	1	

P.32.1 Tipo Dominio

Tipo	Cantidad	%
Util	1	100
Total	1	

P.33 Producen alimentos en la familia

Respuesta	Cantidad	%
SI	1	100
Total	1	

P.34 Producen para autoconsumo

Respuesta	Cantidad	%
SI	1	100
Total	1	

P.37 Obtiene excedentes para la venta

Respuesta	Cantidad	%
NO	1	100
Total	1	

P.35 Que se sembro y cuanto se produjo durante el año pasado.

	Maiz	Frijol	Maicillo	Café	Caña	Otro
Quintales	8	0	14	0	0	0
Tareas	3	0	5	0	0	0

P.36 Área en tareas con sistema de riego

	Goteo	Aspersión	Ninguno	Otro
Tareas	0	0	0	0

P.38 Huertos familiares

Respuesta	Cantidad	%
Si	0	0
No	1	100
Total	1	

P.39 Tienen animales domesticos

Respuesta	Cantidad	%
Si	0	0.00
No	1	100.00
Total	1	

P.39.1 Cantidad de animales domesticos

Tipo	Cantidad	Hogares	%
Aves	0	0	0
Bovino	0	0	0
Caprino	0	0	0
Equino	0	0	0
Porcino	0	0	0
Piscicultura	0	0	0
Apicultura	0	0	0
Domésticos	0	0	0

REPORTE - FRECUENCIA SIMPLE

Fecha Inicio: Fecha Final: Departamento: 06 - CHOLUTECA Municipio: 0604 - DUYURE
Comunidad: 031 - LOS CAMPESINOS /

=== G. Datos de Educación ===

P.40 Nivel de Educación por Sexo en edad de estudiar

Nivel E.	Cantidad	% Total	Cant. Hombres	(%)	Cant. Mujeres	(%)
Total	0		0		0	

P.40.1 Personas Estudiando - Estudian

Nivel E.	Estudia	(%)	Estudian H	Estudian M
Total	0		0	0

P.40.2 Personas Estudiando - NO Estudian

Nivel E.	NO Estudia	(%)	No estudian H	No estudian M
Total	0		0	0

P.40.2 Educación por rango de edad y sexo en edad de estudiar

Rango	Cantidad	%	Cant. Hombres	%	Cant. Mujeres	%
Total	0		0		0	

P.40.3 Educación por rango de edad y sexo estudian --

Rango	Hombres	%	Mujeres	%
Total	0		0	

P.40.4 Educación por rango de edad y sexo NO estudian

Rango	Hombres	%	Mujeres	%
Total	0		0	

P.40.5 Estudiantes fuera de edad para estudiar segun el grado

Grado	Cantidad	% Total	Hombres	Mujeres
Total	0		0	0

P.40.6 Estudiantes fuera de edad para estudiar por rango edad

Rango	Cantidad	% Total	Hombres	%	Mujeres	%
Total	0		0		0	

REPORTE - FRECUENCIA SIMPLE

Fecha Inicio: Fecha Final: Departamento: 06 - CHOLUTECA Municipio: 0604 - DUYURE
Comunidad: 031 - LOS CAMPESINOS /

=== H. Datos Fuerza de Trabajo e Ingresos ===

P.41 Fuerza de ingresos por rango de edad

Rango edad	Cantidad	%	Cant. Hombres	%	Cant. Mujeres	%
i. de 41 a 50 años	1	100	1	100	0	0
Total	1		1		0	

P.41.1 Rango de ingresos (sin remesas)

Rango ingresos	Cantidad Total	%	Cantidad Hombres	%	Cantidad Mujeres	%
a. < 1000	1	100	1	100	0	0
Total	1		1		0	

P.42 Ocupaciones

Respuesta	Cantidad	%
Empleados	0	0
Cuenta Propia	1	100
NC	0	0
Total	1	

P.43 Sectores de Empleo

Respuesta	Cantidad	%
Comercial	0	0
Industrial	0	0
Servicios	0	0
NC	1	100
Total	1	

P.44 Sectores de Cuenta Propia

Respuesta	Cantidad	%
Primario	1	100
Secundario	0	0
Terciario	0	0
NC	0	0
Total	1	

P.45 Genera Empleo en el sector

Respuesta	Cantidad	%
Si	0	0
No	1	100
NC	0	0
Total	1	

P.46 Cuanto Empleo Genera el Sector

Rango	Cantidad	%
1 a 5	0	0
6 a 10	0	0
11 a 15	0	0
16 a 20	0	0
Total	0	

P.47 Miembros de organizaciones

Respuesta	Cantidad	%
Si	0	0
No	1	100
NC	0	0
Total	1	

P.48 Instituciones de apoyo al sector

P.49 Prestamos en la Familia

Respuesta	Cantidad	%
NO	1	100
Total	1	

P.49.1 Prestamo por sexo

Sexo	Cantidad	%
Total	0	

P.50 Reciben Remesas

Respuesta	Cantidad	%
NO	1	100
Total	1	

REPORTE - FRECUENCIA SIMPLE

Fecha Inicio: Fecha Final: Departamento: 06 - CHOLUTECA Municipio: 0604 - DUYURE
Comunidad: 031 - LOS CAMPESINOS /

P.50.1 Rango de ingreso por Remesas

Rango	Cantidad	%
Total	0	

P.51 Rango ingreso familiar

Rango	Cantidad	%
a. < 1000	1	100
Total	1	

P.52 Ingreso ajusta para

Tiempos	Cantidad	%
Tres tiempos	1	100
Total	1	

Fuerza de trabajo por sexo

Sexo	Cantidad	%
Masculino	1	100
Total	1	

Fuerza de trabajo que trabajan

Respuesta	Cantidad	%
SI	1	100
Total	1	

Fuerza de trabajo estado civil

Estado civil	Cantidad	%
Soltero	1	100
Total	1	

Personas con ingreso por genero

Genero	Cantidad	Promedio ingreso	%
Hombres	1	500.00	100
Total	1		

Fuerza de trabajo Emergente

Hombres	Mujeres	Total
		0

Listado de profesiones

Profesion	Cantidad	%
Agricultor	1	100
Total	1	

Listado de ocupaciones

Ocupacion	Cantidad	%
Agricultor	1	100
Total	1	

REPORTE - FRECUENCIA SIMPLE

Fecha Inicio: Fecha Final: Departamento: 06 - CHOLUTECA Municipio: 0604 - DUYURE
Comunidad: 031 - LOS CAMPESINOS /

=== Datos de Vivienda ===

P.53 Tipo de Vivienda

Tipo	Cantidad	%
Casa	1	100
Apartamento idependiente	0	0
Local NO habitacional	0	0
Cuarto mesón (cuarteria)	0	0
Casa improvisada	0	0
Total	1	

P.54 Tipo de Tenencia

Tipo	Cantidad	%
Propia pagada	1	100
Propia pagando	0	0
Alquilada	0	0
Prestada	0	0
Total	1	

P.54.1 Dominio

Tipo	Cantidad	%
Pleno	0	0
Útil	1	100
Ocupación	0	0
Posesión	0	0
Total	1	

P.54.2 Sexo propietario

Sexo	Cantidad	%
Hombre	1	100
Mujer	0	0
Ambos	0	0
Total	1	

P.55 Problemas de la vivienda

Problema	Cantidad	%
No tiene repello		0
Piso de Tierra		0
Falta de Ciela Falso		0
Problemas Estructurales	1	100
Techo en mal estado		0
Ninguno		0

P.55.1 Problema de repello

Lugar	Cantidad	%
Interno	0	
Externo	0	
Ambos	0	
Total		

P.56 Material de construcción

Tipo Material	Cantidad	%
Adobe	0	0
Bloque	0	0
Bahareque	1	100
Madera	0	0
Desperdicios	0	0
Ladrillo	0	0
Yugua	0	0
Total	1	

P.57 Material Techo

Tipo	Cantidad	%
Desechos	0	0
Paja o Similar	0	0
Teja de barro	0	0
Lámina Metálica	1	100
Lámina de Asbesto	0	0
Concreto (losa o Terraza)	0	0
Teja americana (Shingle)	0	0
Total	1	

P.58 Material del piso

Tipo	Cantidad	%
Tierra	1	100
Plancha de Cemento	0	0
Madera rústica	0	0
Ladrillo de barro	0	0
Granito	0	0
Cerámica	0	0
Mosaico	0	0
Total	1	

P.59 Condición de la vivienda

Condición	Cantidad	%
Buena	0	0
Regular	0	0
Mala	1	100
Total	1	

P.60 Tiene Cocina

Respuesta	Cantidad	%
Si	1	100
No	0	0
Total	1	

P.61 Ubicación Cocina

Lugar	Cantidad	%
Dentro de la vivienda	1	100
Fuera de la vivienda	0	0
En el corredor	0	0
Total	1	

REPORTE - FRECUENCIA SIMPLE

Fecha Inicio: Fecha Final: Departamento: 06 - CHOLUTECA Municipio: 0604 - DUYURE
Comunidad: 031 - LOS CAMPESINOS /

P.62 Que utiliza para Cocinar

Tipo	Cantidad	%
Electricidad		0
Gas Volatil (Chimbo)		0
Gas Kerosen		0
Leña	1	100
Eco Fogon		0
Total	1	

P.63 Como consume el agua

Tipo	Cantidad	%
No tratada	1	100
Botellón		0
Filtrada		0
Hervida		0
Clorada		0
Total	1	

P.64 Piezas por vivienda

Piezas	Cantidad	%
c. Dos piezas	1	100
Total	1	

P.65 Baños por vivienda

Rango	Cantidad	%
a. Sin baño	1	100
Total	1	

P.66 Dormitorios por vivienda

Rango	Cantidad	%
b. Un dormintorio	1	100
Total	1	

P.67 Personas por dormitorio

Rango	Cantidad	%
b. Una persona	1	100
Total	1	

P.68 Familias por vivienda

Rango	Cantidad	%
b. Una familia	1	100
Total	1	

P.69 Emigración

Respuesta	Cantidad	%
Si	0	0
No	1	100
Total	1	

P.69.1 Razón por la que emigrarón

Razones	Cantidad	%
Economicas	0	
Violencia generalizada	0	
Reunificación familiar	0	
Total	0	

Frecuencia Simple Barrio La Quebradita

REPORTE - FRECUENCIA SIMPLE

Fecha Inicio: Fecha Final: Departamento: 06 - CHOLUTECA Municipio: 0604 - DUYURE
Comunidad: 026 - LA QUEBRADITA /

=== A. DATOS DEMOGRÁFICOS ===

12. Datos de la Familia

Orden	Descripción	Cantidad	%	Hombres	%	Mujeres	%	Hombres Leen	%	Mujeres Leen	%	Hombres no Leen	%	Mujeres no Leen	%
1	Menores de 1 año	0	0	0	0	0	0								
2	De 1 a 4 años	5	6.41	2	4.55	3	8.82								
3	De 5 a 6 años	2	2.56	1	2.27	1	2.94	1	2.38	1	3.23	0	0.00	0	0.00
4	De 7 a 12 años	8	10.26	5	11.36	3	8.82	5	11.90	3	9.68	0	0.00	0	0.00
5	De 13 a 15 años	9	11.54	6	13.64	3	8.82	6	14.29	3	9.68	0	0.00	0	0.00
6	De 16 a 18 años	10	12.82	7	15.91	3	8.82	7	16.67	3	9.68	0	0.00	0	0.00
7	De 19 a 23 años	8	10.26	5	11.36	3	8.82	5	11.90	3	9.68	0	0.00	0	0.00
8	De 24 a 30 años	8	10.26	7	15.91	1	2.94	7	16.67	1	3.23	0	0.00	0	0.00
9	De 31 a 40 años	8	10.26	3	6.82	5	14.71	3	7.14	5	16.13	0	0.00	0	0.00
10	De 41 a 50 años	7	8.97	3	6.82	4	11.76	3	7.14	4	12.90	0	0.00	0	0.00
11	De 51 a 64 años	6	7.69	4	9.09	2	5.88	4	9.52	2	6.45	0	0.00	0	0.00
12	De 65 años y mas	7	8.97	1	2.27	6	17.65	1	2.38	6	19.35	0	0.00	0	0.00
Total		78		44		34		42		31		0		0	

P.12.1 Analfabetismo por rangos de edad

Orden	Descripción	Cantidad	%
4	De 7 a 12 años	0	
5	De 13 a 15 años	0	
6	De 16 a 18 años	0	
7	De 19 a 23 años	0	
8	De 24 a 30 años	0	
9	De 31 a 40 años	0	
10	De 41 a 50 años	0	
11	De 51 a 64 años	0	
12	De 65 años y mas	0	
Total		0	

P.12.2 Cantidad de personas por edad y sexo

Edad	Cantidad Hombres	Cantidad Mujeres	Total
1	1	0	1

REPORTE - FRECUENCIA SIMPLE

Fecha Inicio: Fecha Final: Departamento: 06 - CHOLUTECA Municipio: 0604 - DUYURE
Comunidad: 026 - LA QUEBRADITA /

P.12.2 Cantidad de personas por edad y sexo

Edad	Cantidad Hombres	Cantidad Mujeres	Total
2	1	1	2
3	0	2	2
5	1	1	2
7	0	1	1
9	0	1	1
10	1	0	1
11	3	1	4
12	1	0	1
13	0	3	3
14	3	0	3
15	3	0	3
16	0	1	1
17	6	0	6
18	1	2	3
19	1	2	3
20	1	0	1
21	1	0	1
22	0	1	1
23	2	0	2
24	2	0	2
25	2	0	2
27	1	0	1
28	2	1	3
32	0	1	1
33	1	0	1
34	0	1	1
37	2	2	4
40	0	1	1
44	1	0	1
45	0	2	2

REPORTE - FRECUENCIA SIMPLE

Fecha Inicio: Fecha Final: Departamento: 06 - CHOLUTECA Municipio: 0604 - DUYURE
Comunidad: 026 - LA QUEBRADITA /

P.12.2 Cantidad de personas por edad y sexo

Edad	Cantidad Hombres	Cantidad Mujeres	Total
47	1	1	2
48	0	1	1
50	1	0	1
53	0	1	1
54	1	0	1
55	0	1	1
57	1	0	1
58	1	0	1
59	1	0	1
66	0	3	3
75	1	0	1
77	0	1	1
78	0	2	2
Total	44	34	78

P.13 Cantidad de personas por edad rangos de 5 años

Rango	Cantidad Hombres	Cantidad Mujeres	Total
De 0 a 4 años	2	3	5
De 5 a 9 años	1	3	4
De 10 a 14 años	8	4	12
De 15 a 19 años	11	5	16
De 20 a 24 años	6	1	7
De 25 a 29 años	5	1	6
De 30 a 34 años	1	2	3
De 35 a 39 años	2	2	4
De 40 a 44 años	1	1	2
De 45 a 49 años	1	4	5
De 50 a 54 años	2	1	3
De 50 a 54 años	2	1	3
De 55 a 59 años	3	1	4
De 60 a 64 años	0	0	0

REPORTE - FRECUENCIA SIMPLE

Fecha Inicio: Fecha Final: Departamento: 06 - CHOLUTECA Municipio: 0604 - DUYURE
Comunidad: 026 - LA QUEBRADITA /

P.13 Cantidad de personas por edad rangos de 5 años

Rango	Cantidad Hombres	Cantidad Mujeres	Total
De 65 a 69 años	0	3	3
De 70 a 74 años	0	0	0
De 75 a 79 años	1	3	4
De 80 a 84 años	0	0	0
De 85 a 89 años	0	0	0
De 90 a 94 años	0	0	0
De 95 a 99 años	0	0	0
De 100 a 104 años	0	0	0
De 105 a 109 años	0	0	0
De 110 a 114 años	0	0	0
Total	44	34	78

P.14 Total madres solteras 5
P.15 Total padres solteros 2

P.16 Cantidad de nacimientos durante el año pasado

Total Niños	Total Niñas	Total Nacimientos	Edad Promedio Madre
			0

REPORTE - FRECUENCIA SIMPLE

Fecha Inicio: Fecha Final: Departamento: 06 - CHOLUTECA Municipio: 0604 - DUYURE
Comunidad: 026 - LA QUEBRADITA /

=== B. DATOS DE SALUD ===

P.17 Rango edad embarazos

Rango	Cantidad	%
Total	0	

P.17.1 Cantidad de embarazadas

Cantidad
0

P.18 Donde nacio el último niño(a)

Lugar	Cantidad	%
Total	0	

19. Hubo alguna muerte materna?

Cuando	Cantidad
Total	0

P.19.1 Muertes durante el parto

Respuesta	Cantidad	%
Si	0	0
No	15	100
Total	15	

P.20 Planifica con su pareja

Respuesta	Cantidad	%
Si	1	6.67
No	14	93.33
Total	15	

P.21 Que tipo de metodo utiliza

Orden	Descripción	Cantidad	%
1	Ritmo	0	0
2	DIU	0	0
3	Pastilla	0	0
4	Preservativo	0	0
5	Inyección	0	0
6	Operación	1	100
7	Implante	0	0
Total		1	

P.21.1 Quien se opero

Respuesta	Cantidad	%
Hombre	0	0
Mujer	1	100
Total	1	

P.22 Muertes de niños(a) menores de 5 años

Respuesta	Cantidad	%
Niños		
Niñas		
Total		

P.23 Se manifestarón enfermedades

Orden	Descripción	T. Manif	%	Hombres	%	Mujeres	%	Publica	%	Privada	%
1	Infecciones respiratorias agudas	5	29.41	3	50	2	18.18	5	31.25	0	0
2	Dengue Clásico	0	0	0	0	0	0	0	0	0	0
3	Paludismo	0	0	0	0	0	0	0	0	0	0
4	Dengue hemorrágico	0	0	0	0	0	0	0	0	0	0
5	Chagas	0	0	0	0	0	0	0	0	0	0
6	ZIKA	0	0	0	0	0	0	0	0	0	0
7	Chicunguya	1	5.88	0	0	1	9.09	1	6.25	0	0
8	Hipertension Arterial	4	23.53	2	33.33	2	18.18	4	25	0	0
9	Diábetes	3	17.65	0	0	3	27.27	3	18.75	0	0
10	Asma bronquial	1	5.88	0	0	1	9.09	1	6.25	0	0
11	Epilepsia	0	0	0	0	0	0	0	0	0	0
12	Neumonia	0	0	0	0	0	0	0	0	0	0

REPORTE - FRECUENCIA SIMPLE

Fecha Inicio: Fecha Final: Departamento: 06 - CHOLUTECA Municipio: 0604 - DUYURE
Comunidad: 026 - LA QUEBRADITA /

P.23 Se manifestarón enfermedades

Orden	Descripción	T. Manif	%	Hombres	%	Mujeres	%	Publica	%	Privada	%
13	Consumo de alcohol	0	0	0	0	0	0	0	0	0	0
14	Consumo de drogas	0	0	0	0	0	0	0	0	0	0
15	Tuberculosis	0	0	0	0	0	0	0	0	0	0
16	Cáncer	0	0	0	0	0	0	0	0	0	0
17	Diarreas	0	0	0	0	0	0	0	0	0	0
18	De la piel	0	0	0	0	0	0	0	0	0	0
19	Discapacidad	3	17.65	1	16.67	2	18.18	2	12.5	1	100
Total		17		6		11		16		1	

P.24 Personas Vacunadas

Orden	Rango	T. Personas	% Total	Hombres	%	Mujeres	%	Con Vacuna	%	Sin Vacuna	%
1	Menores de 9 años	9	11.54	3	6.67	6	18.18	9	11.54	0	0
2	De 10 a 19 años	28	35.9	20	44.44	8	24.24	28	35.9	0	0
3	De 20 a 64 años	34	43.59	21	46.67	13	39.39	34	43.59	0	0
4	De 65 años y mas	7	8.97	1	2.22	6	18.18	7	8.97	0	0
Total		78		45		33		78		0	

REPORTE - FRECUENCIA SIMPLE

Fecha Inicio: Fecha Final: Departamento: 06 - CHOLUTECA Municipio: 0604 - DUYURE
Comunidad: 026 - LA QUEBRADITA /

=== C. Seguridad ===

P.25 Casos de violencia

Respuesta	Cantidad	%	Num. Casos
NO	15	100	0
Total	15		

P.26 Victima de violencia

Respuesta	Cantidad	%	Num. Casos
NO	15	100	0
Total	15		

P.27 Que tan seguro estan

Respuesta	Cantidad	%
Estan seguros	15	100
Total	15	

P.28 y 29 Participación

Pregunta	Cantidad	%
Cantidad de Hombres	0	0
Cantidad de Mujeres	0	0
Total	0	

P.27.1 Motivos de inseguridad

Orden	Robos	Maras	Drogras	Cantinas	Riñas	Violaciones
1	0	0	0	0	0	0
2	0	0	0	0	0	0
3	0	0	0	0	0	0
4	0	0	0	0	0	0
5	0	0	0	0	0	0
6	0	0	0	0	0	0

Participaciones y Expectativas

Rango de miembros	Cantidad
Total	0

REPORTE - FRECUENCIA SIMPLE

Fecha Inicio: Fecha Final: Departamento: 06 - CHOLUTECA Municipio: 0604 - DUYURE
Comunidad: 026 - LA QUEBRADITA /

=== E. Datos Servicios Publicos ===

P.30 Servicios públicos que reciben

								Porcentajes							
No.	Servicio	Total	Reciben Si	%	Reciben No	%	-	Bueno	Regular	Malo	ND	-	% B	% R	% M	% ND
1	Agua de pozo propio	15	0	0	15	100					0					
2	Agua domiciliar de pozo comunal	15	0	0	15	100					0					
3	Acarrea agua de rio o quebrada	15	0	0	15	100										
4	Agua domiciliar por acueducto	15	15	100	0	0		15			0		100	0	0	0
5	Agua llave pública / fuente	15	0	0	15	100					0					
6	Reservorio de agua lluvia	15	0	0	15	100					0					
7	Inodoro o servicio sanitario	15	14	93.33	1	6.67		13	1		0		92.86	7.14	0	0
8	Letrina de fosa simple	15	7	46.67	8	53.33		6	1		0		85.71	14.29	0	0
9	Letrina de fosa séptica	15	8	53.33	7	46.67		8			0		100	0	0	0
10	Usa letrina	15	15	100	0	0										
11	Recolección de basura	15	0	0	15	100										
12	Aseo de calles	15	0	0	15	100										
13	Energía eléctrica domiciliar	15	12	80	3	20		12			0		100	0	0	0
14	Teléfono (HONDUTEL)	15	0	0	15	100										
15	Teléfono (Celular móvil o fijo)	15	9	60	6	40										
16	Alumbrado público	15	15	100	0	0		15			0		100	0	0	0
17	Mantenimiento de calles	15	0	0	15	100					0					

Disposición de escretas: Total: 29 - Porcentaje: 193.33

P.30.1 Dias de la semana que reciben el servicio

Dias	Pozo P.	%	Pozo C.	%	Agua Rio	%	Acued.	%	LLave P.	%	Reser.	%	Recol.	%	Aseo C.	%
3	0	0	0	0	0	0	15	100	0	0	0	0	0	0	0	0
Total	0		0		0		15		0		0		0		0	

REPORTE - FRECUENCIA SIMPLE

Fecha Inicio: Fecha Final: Departamento: 06 - CHOLUTECA Municipio: 0604 - DUYURE
Comunidad: 026 - LA QUEBRADITA /

=== F. Seguridad Alimentaria ===

P.31 Trabajan la tierra

Respuesta	Cantidad	%
SI	6	40
NO	9	60
Total	15	

P.31.1 Trabajan la tierra sexo

Sexo	Cantidad	%
Hombres	17	100
Mujeres		0
Total	17	

P.31.2 Personas que trabajan la tierra

Numero	Cantidad	%
1	3	50
2	1	16.67
3	1	16.67
9	1	16.67
Total	17	

P.32 Tipo de tenencia de la tierra

Tipo	Cantidad	%
Propia pagada	1	6.67
Prestada	5	33.33
No tiene	9	60
Total	15	

P.32.1 Tipo Dominio

Tipo	Cantidad	%
Util	1	100
Total	1	

P.33 Producen alimentos en la familia

Respuesta	Cantidad	%
SI	6	40
NO	9	60
Total	15	

P.34 Producen para autoconsumo

Respuesta	Cantidad	%
SI	6	100
Total	6	

P.37 Obtiene excedentes para la venta

Respuesta	Cantidad	%
SI	2	33.33
NO	4	66.67
Total	6	

P.35 Que se sembro y cuanto se produjo durante el año pasado.

	Maiz	Frijol	Maicillo	Café	Caña	Otro
Quintales	17	21	13	0	0	0
Tareas	7	9	4	0	0	0

P.36 Área en tareas con sistema de riego

	Goteo	Aspersión	Ninguno	Otro
Tareas	0	0	0	0

P.38 Huertos familiares

Respuesta	Cantidad	%
Si	0	0
No	15	100
Total	15	

P.39 Tienen animales domesticos

Respuesta	Cantidad	%
Si	12	80.00
No	3	20.00
Total	15	

P.39.1 Cantidad de animales domesticos

Tipo	Cantidad	Hogares	%
Aves	59	8	66.67
Bovino	0	0	0
Caprino	0	0	0
Equino	6	3	25
Porcino	1	1	8.33
Piscicultura	0	0	0
Apicultura	0	0	0
Domésticos	21	11	91.67

REPORTE - FRECUENCIA SIMPLE

Fecha Inicio: Fecha Final: Departamento: 06 - CHOLUTECA Municipio: 0604 - DUYURE
Comunidad: 026 - LA QUEBRADITA /

=== G. Datos de Educación ===

P.40 Nivel de Educación por Sexo en edad de estudiar

Nivel E.	Cantidad	% Total	Cant. Hombres	(%)	Cant. Mujeres	(%)
PE	2	5.41	1	4.17	1	7.69
1	1	2.7	1	4.17	0	0
2	2	5.41	0	0	2	15.38
4	1	2.7	1	4.17	0	0
5	4	10.81	3	12.5	1	7.69
6	13	35.14	8	33.33	5	38.46
B	9	24.32	6	25	3	23.08
D	5	13.51	4	16.67	1	7.69
Total	37		24		13	

P.40.1 Personas Estudiando - Estudian

Nivel E.	Estudia	(%)	Estudian H	Estudian M
PE	2	9.52	1	1
1	0	0	0	0
2	2	9.52	0	2
4	1	4.76	1	0
5	4	19.05	3	1
6	2	9.52	2	0
B	6	28.57	3	3
D	4	19.05	3	1
Total	21		13	8

REPORTE - FRECUENCIA SIMPLE

Fecha Inicio: Fecha Final: Departamento: 06 - CHOLUTECA Municipio: 0604 - DUYURE
Comunidad: 026 - LA QUEBRADITA /

P.40.2 Personas Estudiando - NO Estudian

Nivel E.	NO Estudia	(%)	No estudian H	No estudian M
PE	0	0	0	0
1	1	6.25	1	0
2	0	0	0	0
4	0	0	0	0
5	0	0	0	0
6	11	68.75	6	5
B	3	18.75	3	0
D	1	6.25	1	0
Total	16		11	5

P.40.2 Educación por rango de edad y sexo en edad de estudiar

Rango	Cantidad	%	Cant. Hombres	%	Cant. Mujeres	%
2. de 5 a 6 años	2	5.41	1	4.17	1	7.69
3. de 7 a 12 años	8	21.62	5	20.83	3	23.08
4. de 13 a 15 años	9	24.32	6	25	3	23.08
5. de 16 a 18 años	10	27.03	7	29.17	3	23.08
6. de 19 a 23 años	8	21.62	5	20.83	3	23.08
Total	37		24		13	

P.40.3 Educación por rango de edad y sexo estudian --

Rango	Hombres	%	Mujeres	%
2. de 5 a 6 años	1	7.69	1	12.5
3. de 7 a 12 años	5	38.46	3	37.5
4. de 13 a 15 años	4	30.77	2	25
5. de 16 a 18 años	2	15.38	2	25
6. de 19 a 23 años	1	7.69	0	0
Total	13		8	

P.40.4 Educación por rango de edad y sexo NO estudian

Rango	Hombres	%	Mujeres	%
2. de 5 a 6 años	0	0	0	0
3. de 7 a 12 años	0	0	0	0
4. de 13 a 15 años	2	18.18	1	20
5. de 16 a 18 años	5	45.45	1	20
6. de 19 a 23 años	4	36.36	3	60
Total	11		5	

P.40.5 Estudiantes fuera de edad para estudiar segun el grado

Grado	Cantidad	% Total	Hombres	Mujeres
7	1	14.29	1	0
8	2	28.57	1	1
9	4	57.14	3	1
Total	7		5	2

REPORTE - FRECUENCIA SIMPLE

Fecha Inicio: Fecha Final: Departamento: 06 - CHOLUTECA Municipio: 0604 - DUYURE
Comunidad: 026 - LA QUEBRADITA /

P.40.6 Estudiantes fuera de edad para estudiar por rango edad

Rango	Cantidad	% Total	Hombres	%	Mujeres	%
4. de 13 a 15 años	2	28.57	2	40.00	0	0.00
5. de 16 a 18 años	4	57.14	2	40.00	2	100.00
6. de 19 a 23 años	1	14.29	1	20.00	0	0.00
Total	7		5		2	

REPORTE - FRECUENCIA SIMPLE

Fecha Inicio: Fecha Final: Departamento: 06 - CHOLUTECA Municipio: 0604 - DUYURE
Comunidad: 026 - LA QUEBRADITA /

=== H. Datos Fuerza de Trabajo e Ingresos ===

P.41 Fuerza de ingresos por rango de edad

Rango edad	Cantidad	%	Cant. Hombres	%	Cant. Mujeres	%
c. de 7 a 12 años	6	8.7	5	12.2	1	3.57
d. de 13 a 15 años	9	13.04	6	14.63	3	10.71
e. de 16 a 18 años	10	14.49	7	17.07	3	10.71
f. de 19 a 23 años	8	11.59	5	12.2	3	10.71
g. de 24 a 30 años	8	11.59	7	17.07	1	3.57
h. de 31 a 40 años	8	11.59	3	7.32	5	17.86
i. de 41 a 50 años	7	10.14	3	7.32	4	14.29
j. de 51 a 64 años	6	8.7	4	9.76	2	7.14
k. de 65 años y mas	7	10.14	1	2.44	6	21.43
Total	69		41		28	

P.41.1 Rango de ingresos (sin remesas)

Rango ingresos	Cantidad Total	%	Cantidad Hombres	%	Cantidad Mujeres	%
a. < 1000	3	18.75	2	16.67	1	25
b. 1001 - 2000	8	50	6	50	2	50
c. 2001 - 4000	2	12.5	2	16.67	0	0
d. 4001 - 8000	3	18.75	2	16.67	1	25
Total	16		12		4	

P.42 Ocupaciones

Respuesta	Cantidad	%
Empleados	1	6.67
Cuenta Propia	14	93.33
NC	0	0
Total	15	

P.43 Sectores de Empleo

Respuesta	Cantidad	%
Comercial	0	0
Industrial	0	0
Servicios	1	6.67
NC	14	93.33
Total	15	

P.44 Sectores de Cuenta Propia

Respuesta	Cantidad	%
Primario	14	93.33
Secundario	0	0
Terciario	0	0
NC	1	6.67
Total	15	

REPORTE - FRECUENCIA SIMPLE

Fecha Inicio: Fecha Final: Departamento: 06 - CHOLUTECA Municipio: 0604 - DUYURE
Comunidad: 026 - LA QUEBRADITA /

P.45 Genera Empleo en el sector

Respuesta	Cantidad	%
Si	0	0
No	14	93.33
NC	1	6.67
Total	15	

P.46 Cuanto Empleo Genera el Sector

Rango	Cantidad	%
1 a 5	0	0
6 a 10	0	0
11 a 15	0	0
16 a 20	0	0
Total	0	

P.47 Miembros de organizaciones

Respuesta	Cantidad	%
Si	0	0
No	14	93.33
NC	1	6.67
Total	15	

P.48 Instituciones de apoyo al sector

P.49 Prestamos en la Familia

Respuesta	Cantidad	%
SI	2	13.33
NO	13	86.67
Total	15	

P.49.1 Prestamo por sexo

Sexo	Cantidad	%
H	1	50
M	1	50
Total	2	

P.50 Reciben Remesas

Respuesta	Cantidad	%
NO	13	86.67
SI	2	13.33
Total	15	

P.50.1 Rango de ingreso por Remesas

Rango	Cantidad	%
b. 1001 - 2000	1	50
c. 2000.01 y mas	1	50
Total	2	

P.51 Rango ingreso familiar

Rango	Cantidad	%
a. < 1000	2	13.33
b. 1001 - 2000	5	33.33
c. 2001 - 4000	4	26.67
d. 4001 - 8000	4	26.67
Total	15	

P.52 Ingreso ajusta para

Tiempos	Cantidad	%
Tres tiempos	15	100
Total	15	

Fuerza de trabajo por sexo

Sexo	Cantidad	%
Masculino	41	59.42
Femenino	28	40.58
Total	69	

Fuerza de trabajo que trabajan

Respuesta	Cantidad	%
NO	53	76.81
SI	16	23.19
Total	69	

Fuerza de trabajo estado civil

Estado civil	Cantidad	%
Soltero	47	68.12
Casado	2	2.9
Union Libre	20	28.99
Total	69	

Personas con ingreso por genero

Genero	Cantidad	Promedio ingreso	%
Hombres	12	2500.00	75
Mujeres	4	2625.00	25
Total	16		

Fuerza de trabajo Emergente

Hombres	Mujeres	Total
		0

Listado de profesiones

REPORTE - FRECUENCIA SIMPLE

Fecha Inicio: Fecha Final: Departamento: 06 - CHOLUTECA Municipio: 0604 - DUYURE
Comunidad: 026 - LA QUEBRADITA /

Profesion	Cantidad	%
Agricultor	26	37.68
Ama de Casa	22	31.88
Estudiante	15	21.74
Perito Mercantil	3	4.35
Conserje	1	1.45
Maestro Primaria	1	1.45
Maestro Secundaria	1	1.45
Total	69	

Listado de ocupaciones

Ocupacion	Cantidad	%
Ama de Casa	22	31.88
agricultor	21	30.43
Estudiante	15	21.74
Agricultor	8	11.59
Conserje	1	1.45
Maestro Primaria	1	1.45
Maestro Secundaria	1	1.45
Total	69	

REPORTE - FRECUENCIA SIMPLE

Fecha Inicio: Fecha Final: Departamento: 06 - CHOLUTECA Municipio: 0604 - DUYURE
Comunidad: 026 - LA QUEBRADITA /

=== Datos de Vivienda ===

P.53 Tipo de Vivienda

Tipo	Cantidad	%
Casa	15	100
Apartamento idependiente	0	0
Local NO habitacional	0	0
Cuarto mesón (cuarteria)	0	0
Casa improvisada	0	0
Total	15	

P.54 Tipo de Tenencia

Tipo	Cantidad	%
Propia pagada	15	100
Propia pagando	0	0
Alquilada	0	0
Prestada	0	0
Total	15	

P.54.1 Dominio

Tipo	Cantidad	%
Pleno	2	13.33
Útil	13	86.67
Ocupación	0	0
Posesión	0	0
Total	15	

P.54.2 Sexo propietario

Sexo	Cantidad	%
Hombre	9	60
Mujer	6	40
Ambos	0	0
Total	15	

P.55 Problemas de la vivienda

Problema	Cantidad	%
No tiene repello	13	86.67
Piso de Tierra	4	26.67
Falta de Ciela Falso		0
Problemas Estructurales	1	6.67
Techo en mal estado		0
Ninguno	2	13.33

P.55.1 Problema de repello

Lugar	Cantidad	%
Interno	0	0
Externo	3	23.08
Ambos	10	76.92
Total	13	

P.56 Material de construcción

Tipo Material	Cantidad	%
Adobe	8	53.33
Bloque	0	0
Bahareque	5	33.33
Madera	0	0
Desperdicios	0	0
Ladrillo	2	13.33
Yugua	0	0
Total	15	

P.57 Material Techo

Tipo	Cantidad	%
Desechos	0	0
Paja o Similar	0	0
Teja de barro	4	26.67
Lámina Metálica	7	46.67
Lámina de Asbesto	4	26.67
Concreto (losa o Terraza)	0	0
Teja americana (Shingle)	0	0
Total	15	

P.58 Material del piso

Tipo	Cantidad	%
Tierra	5	33.33
Plancha de Cemento	8	53.33
Madera rústica	0	0
Ladrillo de barro	0	0
Granito	2	13.33
Cerámica	0	0
Mosaico	0	0
Total	15	

P.59 Condición de la vivienda

Condición	Cantidad	%
Buena	4	26.67
Regular	11	73.33
Mala	0	0
Total	15	

P.60 Tiene Cocina

Respuesta	Cantidad	%
Si	15	100
No	0	0
Total	15	

P.61 Ubicación Cocina

Lugar	Cantidad	%
Dentro de la vivienda	14	93.33
Fuera de la vivienda	1	6.67
En el corredor	0	0
Total	15	

REPORTE - FRECUENCIA SIMPLE

Fecha Inicio: Fecha Final: Departamento: 06 - CHOLUTECA Municipio: 0604 - DUYURE
Comunidad: 026 - LA QUEBRADITA /

P.62 Que utiliza para Cocinar

Tipo	Cantidad	%
Electricidad		0
Gas Volatil (Chimbo)		0
Gas Kerosen		0
Leña	6	40
Eco Fogon	9	60
Total	15	

P.63 Como consume el agua

Tipo	Cantidad	%
No tratada	9	56.25
Botellón	2	12.5
Filtrada	3	18.75
Hervida	1	6.25
Clorada	1	6.25
Total	16	

P.64 Piezas por vivienda

Piezas	Cantidad	%
d. Tres piezas	11	73.33
e. Cuatro o mas	4	26.67
Total	15	

P.65 Baños por vivienda

Rango	Cantidad	%
a. Sin baño	5	33.33
b. Un baño	10	66.67
Total	15	

P.66 Dormitorios por vivienda

Rango	Cantidad	%
b. Un dormintorio	4	26.67
c. Dos dormitorios	8	53.33
d. Tres o mas dormitorios	3	20
Total	15	

P.67 Personas por dormitorio

Rango	Cantidad	%
b. Una persona	3	20
c. Dos personas	3	20
d. Tres o mas personas	9	60
Total	15	

P.68 Familias por vivienda

Rango	Cantidad	%
b. Una familia	8	53.33
c. Dos familias	7	46.67
Total	15	

P.69 Emigración

Respuesta	Cantidad	%
Si	1	6.67
No	14	93.33
Total	15	

P.69.1 Razón por la que emigrarón

Razones	Cantidad	%
Economicas	1	100
Violencia generalizada	0	0
Reunificación familiar	0	0
Total	1	

Frecuencia Simple La Quebrada Seca

REPORTE - FRECUENCIA SIMPLE

Fecha Inicio: Fecha Final: Departamento: 06 - CHOLUTECA Municipio: 0604 - DUYURE
Comunidad: 029 - LA QUEBRADA SECA /

=== A. DATOS DEMOGRÁFICOS ===

12. Datos de la Familia

Orden	Descripción	Cantidad	%	Hombres	%	Mujeres	%	Hombres Leen	%	Mujeres Leen	%	Hombres no Leen	%	Mujeres no Leen	%
1	Menores de 1 año	1	8.33	1	12.50	0	0.00								
2	De 1 a 4 años	2	16.67	1	12.50	1	25.00								
3	De 5 a 6 años	1	8.33	1	12.50	0	0.00	1	16.67	0	0.00	0	0.00	0	0.00
4	De 7 a 12 años	4	33.33	3	37.50	1	25.00	3	50.00	1	33.33	0	0.00	0	0.00
5	De 13 a 15 años	0	0	0	0	0	0	0	0	0	0	0	0	0	0
6	De 16 a 18 años	0	0	0	0	0	0	0	0	0	0	0	0	0	0
7	De 19 a 23 años	1	8.33	0	0.00	1	25.00	0	0.00	1	33.33	0	0.00	0	0.00
8	De 24 a 30 años	0	0	0	0	0	0	0	0	0	0	0	0	0	0
9	De 31 a 40 años	3	25.00	2	25.00	1	25.00	2	33.33	1	33.33	0	0.00	0	0.00
10	De 41 a 50 años	0	0	0	0	0	0	0	0	0	0	0	0	0	0
11	De 51 a 64 años	0	0	0	0	0	0	0	0	0	0	0	0	0	0
12	De 65 años y mas	0	0	0	0	0	0	0	0	0	0	0	0	0	0
Total		12		8		4		6		3		0		0	

P.12.1 Analfabetismo por rangos de edad

Orden	Descripción	Cantidad	%
4	De 7 a 12 años	0	
5	De 13 a 15 años	0	
6	De 16 a 18 años	0	
7	De 19 a 23 años	0	
8	De 24 a 30 años	0	
9	De 31 a 40 años	0	
10	De 41 a 50 años	0	
11	De 51 a 64 años	0	
12	De 65 años y mas	0	
Total		0	

P.12.2 Cantidad de personas por edad y sexo

Edad	Cantidad Hombres	Cantidad Mujeres	Total
0	1	0	1

REPORTE - FRECUENCIA SIMPLE

Fecha Inicio: Fecha Final: Departamento: 06 - CHOLUTECA Municipio: 0604 - DUYURE
Comunidad: 029 - LA QUEBRADA SECA /

P.12.2 Cantidad de personas por edad y sexo

Edad	Cantidad Hombres	Cantidad Mujeres	Total
3	1	1	2
5	1	0	1
7	1	1	2
10	1	0	1
12	1	0	1
23	0	1	1
31	1	0	1
35	1	1	2
Total	8	4	12

P.13 Cantidad de personas por edad rangos de 5 años

Rango	Cantidad Hombres	Cantidad Mujeres	Total
De 0 a 4 años	2	1	3
De 5 a 9 años	2	1	3
De 10 a 14 años	2	0	2
De 15 a 19 años	0	0	0
De 20 a 24 años	0	1	1
De 25 a 29 años	0	0	0
De 30 a 34 años	1	0	1
De 35 a 39 años	1	1	2
De 40 a 44 años	0	0	0
De 45 a 49 años	0	0	0
De 50 a 54 años	0	0	0
De 50 a 54 años	0	0	0
De 55 a 59 años	0	0	0
De 60 a 64 años	0	0	0
De 65 a 69 años	0	0	0
De 70 a 74 años	0	0	0
De 75 a 79 años	0	0	0
De 80 a 84 años	0	0	0
De 85 a 89 años	0	0	0

REPORTE - FRECUENCIA SIMPLE

Fecha Inicio: Fecha Final: Departamento: 06 - CHOLUTECA Municipio: 0604 - DUYURE
Comunidad: 029 - LA QUEBRADA SECA /

P.13 Cantidad de personas por edad rangos de 5 años

Rango	Cantidad Hombres	Cantidad Mujeres	Total
De 90 a 94 años	0	0	0
De 95 a 99 años	0	0	0
De 100 a 104 años	0	0	0
De 105 a 109 años	0	0	0
De 110 a 114 años	0	0	0
Total	8	4	12

P.14 Total madres solteras 0
P.15 Total padres solteros 0

P.16 Cantidad de nacimientos durante el año pasado

Total Niños	Total Niñas	Total Nacimientos	Edad Promedio Madre
			0

REPORTE - FRECUENCIA SIMPLE

Fecha Inicio: Fecha Final: Departamento: 06 - CHOLUTECA Municipio: 0604 - DUYURE
Comunidad: 029 - LA QUEBRADA SECA /

=== B. DATOS DE SALUD ===

P.17 Rango edad embarazos

Rango	Cantidad	%
Total	0	

P.17.1 Cantidad de embarazadas

Cantidad
0

P.18 Donde nacio el último niño(a)

Lugar	Cantidad	%
Total	0	

19. Hubo alguna muerte materna?

Cuando	Cantidad
Total	0

P.19.1 Muertes durante el parto

Respuesta	Cantidad	%
Si	0	0
No	2	100
Total	2	

P.20 Planifica con su pareja

Respuesta	Cantidad	%
Si	0	0
No	2	100
Total	2	

P.21 Que tipo de metodo utiliza

Orden	Descripción	Cantidad	%
1	Ritmo	0	0
2	DIU	0	0
3	Pastilla	0	0
4	Preservativo	0	0
5	Inyección	0	0
6	Operación	0	0
7	Implante	0	0
Total		0	

P.21.1 Quien se opero

Respuesta	Cantidad	%
Hombre		
Mujer		
Total	0	

P.22 Muertes de niños(a) menores de 5 años

Respuesta	Cantidad	%
Niños		
Niñas		
Total		

P.23 Se manifestarón enfermedades

Orden	Descripción	T. Manif	%	Hombres	%	Mujeres	%	Publica	%	Privada	%
1	Infecciones respiratorias agudas	4	100	2	100	2	100	4	100	0	0
2	Dengue Clásico	0	0	0	0	0	0	0	0	0	0
3	Paludismo	0	0	0	0	0	0	0	0	0	0
4	Dengue hemorrágico	0	0	0	0	0	0	0	0	0	0
5	Chagas	0	0	0	0	0	0	0	0	0	0
6	ZIKA	0	0	0	0	0	0	0	0	0	0
7	Chicunguya	0	0	0	0	0	0	0	0	0	0
8	Hipertension Arterial	0	0	0	0	0	0	0	0	0	0
9	Diábetes	0	0	0	0	0	0	0	0	0	0
10	Asma bronquial	0	0	0	0	0	0	0	0	0	0
11	Epilepsia	0	0	0	0	0	0	0	0	0	0
12	Neumonia	0	0	0	0	0	0	0	0	0	0

REPORTE - FRECUENCIA SIMPLE

Fecha Inicio: Fecha Final: Departamento: 06 - CHOLUTECA Municipio: 0604 - DUYURE
Comunidad: 029 - LA QUEBRADA SECA /

P.23 Se manifestarón enfermedades

Orden	Descripción	T. Manif	%	Hombres	%	Mujeres	%	Publica	%	Privada	%
13	Consumo de alcohol	0	0	0	0	0	0	0	0	0	0
14	Consumo de drogas	0	0	0	0	0	0	0	0	0	0
15	Tuberculosis	0	0	0	0	0	0	0	0	0	0
16	Cáncer	0	0	0	0	0	0	0	0	0	0
17	Diarreas	0	0	0	0	0	0	0	0	0	0
18	De la piel	0	0	0	0	0	0	0	0	0	0
19	Discapacidad	0	0	0	0	0	0	0	0	0	0
Total		4		2		2		4		0	

P.24 Personas Vacunadas

Orden	Rango	T. Personas	% Total	Hombres	%	Mujeres	%	Con Vacuna	%	Sin Vacuna	%
1	Menores de 9 años	6	50	4	50	2	50	6	50	0	0
2	De 10 a 19 años	2	16.67	2	25	0	0	2	16.67	0	0
3	De 20 a 64 años	4	33.33	2	25	2	50	4	33.33	0	0
4	De 65 años y mas	0	0	0	0	0	0	0	0	0	0
Total		12		8		4		12		0	

REPORTE - FRECUENCIA SIMPLE

Fecha Inicio: Fecha Final: Departamento: 06 - CHOLUTECA Municipio: 0604 - DUYURE
Comunidad: 029 - LA QUEBRADA SECA /

=== C. Seguridad ===

P.25 Casos de violencia

Respuesta	Cantidad	%	Num. Casos
NO	2	100	0
Total	2		

P.26 Victima de violencia

Respuesta	Cantidad	%	Num. Casos
NO	2	100	0
Total	2		

P.27 Que tan seguro estan

Respuesta	Cantidad	%
Estan seguros	2	100
Total	2	

P.28 y 29 Participación

Pregunta	Cantidad	%
Cantidad de Hombres	0	0
Cantidad de Mujeres	0	0
Total	0	

P.27.1 Motivos de inseguridad

Orden	Robos	Maras	Drogras	Cantinas	Riñas	Violaciones
1	0	0	0	0	0	0
2	0	0	0	0	0	0
3	0	0	0	0	0	0
4	0	0	0	0	0	0
5	0	0	0	0	0	0
6	0	0	0	0	0	0

Participaciones y Expectativas

Rango de miembros	Cantidad
Total	0

REPORTE - FRECUENCIA SIMPLE

Fecha Inicio: Fecha Final: Departamento: 06 - CHOLUTECA Municipio: 0604 - DUYURE
Comunidad: 029 - LA QUEBRADA SECA /

=== E. Datos Servicios Publicos ===

P.30 Servicios públicos que reciben

								Porcentajes									
No.	Servicio	Total	Reciben Si	%	Reciben No	%	-	Bueno	Regular	Malo	ND	-	% B	% R	% M	% ND
1	Agua de pozo propio	2	0	0	2	100					0					
2	Agua domiciliar de pozo comunal	2	0	0	2	100					0					
3	Acarrea agua de rio o quebrada	2	1	50	1	50										
4	Agua domiciliar por acueducto	2	0	0	2	100					0					
5	Agua llave pública / fuente	2	0	0	2	100					0					
6	Reservorio de agua lluvia	2	0	0	2	100					0					
7	Inodoro o servicio sanitario	2	0	0	2	100					0					
8	Letrina de fosa simple	2	0	0	2	100					0					
9	Letrina de fosa séptica	2	0	0	2	100					0					
10	Usa letrina	2	0	0	2	100										
11	Recolección de basura	2	0	0	2	100										
12	Aseo de calles	2	0	0	2	100										
13	Energía eléctrica domiciliar	2	0	0	2	100					0					
14	Teléfono (HONDUTEL)	2	0	0	2	100										
15	Teléfono (Celular móvil o fijo)	2	0	0	2	100										
16	Alumbrado público	2	0	0	2	100					0					
17	Mantenimiento de calles	2	0	0	2	100					0					

Disposición de escretas: Total: 0 - Porcentaje: 0

P.30.1 Dias de la semana que reciben el servicio

Dias	Pozo P.	%	Pozo C.	%	Agua Rio	%	Acued.	%	LLave P.	%	Reser.	%	Recol.	%	Aseo C.	%
7	0	0	0	0	1	100	0	0	0	0	0	0	0	0	0	0
Total	0		0		1		0		0		0		0		0	

REPORTE - FRECUENCIA SIMPLE

Fecha Inicio: Fecha Final: Departamento: 06 - CHOLUTECA Municipio: 0604 - DUYURE
Comunidad: 029 - LA QUEBRADA SECA /

=== F. Seguridad Alimentaria ===

P.31 Trabajan la tierra

Respuesta	Cantidad	%
SI	2	100
Total	2	

P.31.1 Trabajan la tierra sexo

Sexo	Cantidad	%
Hombres	2	100
Mujeres		0
Total	2	

P.31.2 Personas que trabajan la tierra

Numero	Cantidad	%
1	2	100
Total	2	

P.32 Tipo de tenencia de la tierra

Tipo	Cantidad	%
Propia pagada	2	100
Total	2	

P.32.1 Tipo Dominio

Tipo	Cantidad	%
Util	2	100
Total	2	

P.33 Producen alimentos en la familia

Respuesta	Cantidad	%
SI	2	100
Total	2	

P.34 Producen para autoconsumo

Respuesta	Cantidad	%
SI	2	100
Total	2	

P.37 Obtiene excedentes para la venta

Respuesta	Cantidad	%
NO	2	100
Total	2	

P.35 Que se sembro y cuanto se produjo durante el año pasado.

	Maiz	Frijol	Maicillo	Café	Caña	Otro
Quintales	15	12	0	0	0	0
Tareas	4	2	0	0	0	0

P.36 Área en tareas con sistema de riego

	Goteo	Aspersión	Ninguno	Otro
Tareas	0	0	0	0

P.38 Huertos familiares

Respuesta	Cantidad	%
Si	0	0
No	2	100
Total	2	

P.39 Tienen animales domesticos

Respuesta	Cantidad	%
Si	1	50.00
No	1	50.00
Total	2	

P.39.1 Cantidad de animales domesticos

Tipo	Cantidad	Hogares	%
Aves	0	0	0
Bovino	0	0	0
Caprino	0	0	0
Equino	0	0	0
Porcino	0	0	0
Piscicultura	0	0	0
Apicultura	0	0	0
Domésticos	2	1	100

REPORTE - FRECUENCIA SIMPLE

Fecha Inicio: Fecha Final: Departamento: 06 - CHOLUTECA Municipio: 0604 - DUYURE
Comunidad: 029 - LA QUEBRADA SECA /

=== G. Datos de Educación ===

P.40 Nivel de Educación por Sexo en edad de estudiar

Nivel E.	Cantidad	% Total	Cant. Hombres	(%)	Cant. Mujeres	(%)
PE	1	16.67	1	25	0	0
1	1	16.67	1	25	0	0
2	1	16.67	0	0	1	50
3	2	33.33	2	50	0	0
6	1	16.67	0	0	1	50
Total	6		4		2	

P.40.1 Personas Estudiando - Estudian

Nivel E.	Estudia	(%)	Estudian H	Estudian M
PE	1	20	1	0
1	1	20	1	0
2	1	20	0	1
3	2	40	2	0
6	0	0	0	0
Total	5		4	1

P.40.2 Personas Estudiando - NO Estudian

Nivel E.	NO Estudia	(%)	No estudian H	No estudian M
PE	0	0	0	0
1	0	0	0	0
2	0	0	0	0
3	0	0	0	0
6	1	100	0	1
Total	1		0	1

P.40.2 Educación por rango de edad y sexo en edad de estudiar

Rango	Cantidad	%	Cant. Hombres	%	Cant. Mujeres	%
2. de 5 a 6 años	1	16.67	1	25	0	0
3. de 7 a 12 años	4	66.67	3	75	1	50
6. de 19 a 23 años	1	16.67	0	0	1	50
Total	6		4		2	

REPORTE - FRECUENCIA SIMPLE

Fecha Inicio: Fecha Final: Departamento: 06 - CHOLUTECA Municipio: 0604 - DUYURE
Comunidad: 029 - LA QUEBRADA SECA /

P.40.3 Educación por rango de edad y sexo estudian --

Rango	Hombres	%	Mujeres	%
2. de 5 a 6 años	1	25	0	0
3. de 7 a 12 años	3	75	1	100
6. de 19 a 23 años	0	0	0	0
Total	4		1	

P.40.4 Educación por rango de edad y sexo NO estudian

Rango	Hombres	%	Mujeres	%
2. de 5 a 6 años	0	0	0	0
3. de 7 a 12 años	0	0	0	0
6. de 19 a 23 años	0	0	1	100
Total	0		1	

P.40.5 Estudiantes fuera de edad para estudiar segun el grado

Grado	Cantidad	% Total	Hombres	Mujeres
4	1	100.00	1	0
Total	1		1	0

P.40.6 Estudiantes fuera de edad para estudiar por rango edad

Rango	Cantidad	% Total	Hombres	%	Mujeres	%
3. de 7 a 12 años	1	100.00	1	100.00	0	
Total	1		1		0	

REPORTE - FRECUENCIA SIMPLE

Fecha Inicio: Fecha Final: Departamento: 06 - CHOLUTECA Municipio: 0604 - DUYURE
Comunidad: 029 - LA QUEBRADA SECA /

=== H. Datos Fuerza de Trabajo e Ingresos ===

P.41 Fuerza de ingresos por rango de edad

Rango edad	Cantidad	%	Cant. Hombres	%	Cant. Mujeres	%
c. de 7 a 12 años	2	33.33	2	50	0	0
f. de 19 a 23 años	1	16.67	0	0	1	50
h. de 31 a 40 años	3	50	2	50	1	50
Total	6		4		2	

P.41.1 Rango de ingresos (sin remesas)

Rango ingresos	Cantidad Total	%	Cantidad Hombres	%	Cantidad Mujeres	%
a. < 1000	1	50	1	50	0	0
b. 1001 - 2000	1	50	1	50	0	0
Total	2		2		0	

P.42 Ocupaciones

Respuesta	Cantidad	%
Empleados	0	0
Cuenta Propia	2	100
NC	0	0
Total	2	

P.43 Sectores de Empleo

Respuesta	Cantidad	%
Comercial	0	0
Industrial	0	0
Servicios	0	0
NC	2	100
Total	2	

P.44 Sectores de Cuenta Propia

Respuesta	Cantidad	%
Primario	2	100
Secundario	0	0
Terciario	0	0
NC	0	0
Total	2	

P.45 Genera Empleo en el sector

Respuesta	Cantidad	%
Si	0	0
No	2	100
NC	0	0
Total	2	

P.46 Cuanto Empleo Genera el Sector

Rango	Cantidad	%
1 a 5	0	0
6 a 10	0	0
11 a 15	0	0
16 a 20	0	0
Total	0	

P.47 Miembros de organizaciones

Respuesta	Cantidad	%
Si	0	0
No	2	100
NC	0	0
Total	2	

P.48 Instituciones de apoyo al sector

P.49 Prestamos en la Familia

Respuesta	Cantidad	%
NO	2	100
Total	2	

P.49.1 Prestamo por sexo

Sexo	Cantidad	%
Total	0	

P.50 Reciben Remesas

Respuesta	Cantidad	%
NO	2	100
Total	2	

REPORTE - FRECUENCIA SIMPLE

Fecha Inicio: Fecha Final: Departamento: 06 - CHOLUTECA Municipio: 0604 - DUYURE
Comunidad: 029 - LA QUEBRADA SECA /

P.50.1 Rango de ingreso por Remesas

Rango	Cantidad	%
Total	0	

P.51 Rango ingreso familiar

Rango	Cantidad	%
a. < 1000	1	50
b. 1001 - 2000	1	50
Total	2	

P.52 Ingreso ajusta para

Tiempos	Cantidad	%
Tres tiempos	2	100
Total	2	

Fuerza de trabajo por sexo

Sexo	Cantidad	%
Masculino	4	66.67
Femenino	2	33.33
Total	6	

Fuerza de trabajo que trabajan

Respuesta	Cantidad	%
NO	4	66.67
SI	2	33.33
Total	6	

Fuerza de trabajo estado civil

Estado civil	Cantidad	%
Soltero	2	33.33
Union Libre	4	66.67
Total	6	

Personas con ingreso por genero

Genero	Cantidad	Promedio ingreso	%
Hombres	2	1250.00	100
Total	2		

Fuerza de trabajo Emergente

Hombres	Mujeres	Total
		0

Listado de profesiones

Profesion	Cantidad	%
Agricultor	2	33.33
Ama de Casa	2	33.33
Estudiante	2	33.33
Total	6	

Listado de ocupaciones

Ocupacion	Cantidad	%
Agricultor	2	33.33
Ama de Casa	2	33.33
Estudiante	2	33.33
Total	6	

REPORTE - FRECUENCIA SIMPLE

Fecha Inicio: Fecha Final: Departamento: 06 - CHOLUTECA Municipio: 0604 - DUYURE
Comunidad: 029 - LA QUEBRADA SECA /

=== Datos de Vivienda ===

P.53 Tipo de Vivienda

Tipo	Cantidad	%
Casa	2	100
Apartamento idependiente	0	0
Local NO habitacional	0	0
Cuarto mesón (cuarteria)	0	0
Casa improvisada	0	0
Total	2	

P.54 Tipo de Tenencia

Tipo	Cantidad	%
Propia pagada	2	100
Propia pagando	0	0
Alquilada	0	0
Prestada	0	0
Total	2	

P.54.1 Dominio

Tipo	Cantidad	%
Pleno	1	50
Útil	1	50
Ocupación	0	0
Posesión	0	0
Total	2	

P.54.2 Sexo propietario

Sexo	Cantidad	%
Hombre	2	100
Mujer	0	0
Ambos	0	0
Total	2	

P.55 Problemas de la vivienda

Problema	Cantidad	%
No tiene repello	2	100
Piso de Tierra	2	100
Falta de Ciela Falso		0
Problemas Estructurales		0
Techo en mal estado		0
Ninguno		0

P.55.1 Problema de repello

Lugar	Cantidad	%
Interno	0	0
Externo	0	0
Ambos	2	100
Total	2	

P.56 Material de construcción

Tipo Material	Cantidad	%
Adobe	1	50
Bloque	0	0
Bahareque	0	0
Madera	1	50
Desperdicios	0	0
Ladrillo	0	0
Yugua	0	0
Total	2	

P.57 Material Techo

Tipo	Cantidad	%
Desechos	0	0
Paja o Similar	0	0
Teja de barro	0	0
Lámina Metálica	2	100
Lámina de Asbesto	0	0
Concreto (losa o Terraza)	0	0
Teja americana (Shingle)	0	0
Total	2	

P.58 Material del piso

Tipo	Cantidad	%
Tierra	2	100
Plancha de Cemento	0	0
Madera rústica	0	0
Ladrillo de barro	0	0
Granito	0	0
Cerámica	0	0
Mosaico	0	0
Total	2	

P.59 Condición de la vivienda

Condición	Cantidad	%
Buena	1	50
Regular	1	50
Mala	0	0
Total	2	

P.60 Tiene Cocina

Respuesta	Cantidad	%
Si	2	100
No	0	0
Total	2	

P.61 Ubicación Cocina

Lugar	Cantidad	%
Dentro de la vivienda	0	0
Fuera de la vivienda	2	100
En el corredor	0	0
Total	2	

REPORTE - FRECUENCIA SIMPLE

Fecha Inicio: Fecha Final: Departamento: 06 - CHOLUTECA Municipio: 0604 - DUYURE
Comunidad: 029 - LA QUEBRADA SECA /

P.62 Que utiliza para Cocinar

Tipo	Cantidad	%
Electricidad		0
Gas Volatil (Chimbo)		0
Gas Kerosen		0
Leña	2	100
Eco Fogon		0
Total	2	

P.63 Como consume el agua

Tipo	Cantidad	%
No tratada	2	100
Botellón		0
Filtrada		0
Hervida		0
Clorada		0
Total	2	

P.64 Piezas por vivienda

Piezas	Cantidad	%
c. Dos piezas	2	100
Total	2	

P.65 Baños por vivienda

Rango	Cantidad	%
a. Sin baño	2	100
Total	2	

P.66 Dormitorios por vivienda

Rango	Cantidad	%
b. Un dormintorio	2	100
Total	2	

P.67 Personas por dormitorio

Rango	Cantidad	%
d. Tres o mas personas	2	100
Total	2	

P.68 Familias por vivienda

Rango	Cantidad	%
b. Una familia	2	100
Total	2	

P.69 Emigración

Respuesta	Cantidad	%
Si	0	0
No	2	100
Total	2	

P.69.1 Razón por la que emigrarón

Razones	Cantidad	%
Economicas	0	
Violencia generalizada	0	
Reunificación familiar	0	
Total	0	

Frecuencia Simple La montañita

REPORTE - FRECUENCIA SIMPLE

Fecha Inicio: Fecha Final: Departamento: 06 - CHOLUTECA Municipio: 0604 - DUYURE
Comunidad: 009 - LA MONTAÑITA /

=== A. DATOS DEMOGRÁFICOS ===

12. Datos de la Familia

Orden	Descripción	Cantidad	%	Hombres	%	Mujeres	%	Hombres Leen	%	Mujeres Leen	%	Hombres no Leen	%	Mujeres no Leen	%
1	Menores de 1 año	0	0	0	0	0	0								
2	De 1 a 4 años	4	8.16	4	14.29	0	0.00								
3	De 5 a 6 años	2	4.08	1	3.57	1	4.76	1	4.17	1	4.76	0	0.00	0	0
4	De 7 a 12 años	6	12.24	5	17.86	1	4.76	5	20.83	1	4.76	0	0.00	0	0
5	De 13 a 15 años	3	6.12	2	7.14	1	4.76	2	8.33	1	4.76	0	0.00	0	0
6	De 16 a 18 años	5	10.20	2	7.14	3	14.29	2	8.33	3	14.29	0	0.00	0	0
7	De 19 a 23 años	4	8.16	0	0.00	4	19.05	0	0.00	4	19.05	0	0.00	0	0
8	De 24 a 30 años	1	2.04	0	0.00	1	4.76	0	0.00	1	4.76	0	0.00	0	0
9	De 31 a 40 años	6	12.24	3	10.71	3	14.29	3	12.50	3	14.29	0	0.00	0	0
10	De 41 a 50 años	2	4.08	1	3.57	1	4.76	1	4.17	1	4.76	0	0.00	0	0
11	De 51 a 64 años	9	18.37	6	21.43	3	14.29	6	25.00	3	14.29	0	0.00	0	0
12	De 65 años y mas	7	14.29	4	14.29	3	14.29	4	16.67	3	14.29	0	0.00	0	0
Total		49		28		21		24		21		0		0	

P.12.1 Analfabetismo por rangos de edad

Orden	Descripción	Cantidad	%
4	De 7 a 12 años	0	
5	De 13 a 15 años	0	
6	De 16 a 18 años	0	
7	De 19 a 23 años	0	
8	De 24 a 30 años	0	
9	De 31 a 40 años	0	
10	De 41 a 50 años	0	
11	De 51 a 64 años	0	
12	De 65 años y mas	0	
Total		0	

P.12.2 Cantidad de personas por edad y sexo

Edad	Cantidad Hombres	Cantidad Mujeres	Total
1	1	0	1

REPORTE - FRECUENCIA SIMPLE

Fecha Inicio: Fecha Final: Departamento: 06 - CHOLUTECA Municipio: 0604 - DUYURE
Comunidad: 009 - LA MONTAÑITA /

P.12.2 Cantidad de personas por edad y sexo

Edad	Cantidad Hombres	Cantidad Mujeres	Total
2	1	0	1
3	1	0	1
4	1	0	1
5	1	0	1
6	0	1	1
7	2	0	2
8	0	1	1
10	1	0	1
11	1	0	1
12	1	0	1
13	1	0	1
15	1	1	2
16	1	1	2
17	0	1	1
18	1	1	2
19	0	1	1
20	0	1	1
21	0	1	1
23	0	1	1
24	0	1	1
32	1	0	1
34	0	1	1
35	0	1	1
36	0	1	1
37	2	0	2
43	0	1	1
46	1	0	1
51	0	1	1
52	0	1	1
58	1	0	1

REPORTE - FRECUENCIA SIMPLE

Fecha Inicio: **Fecha Final:** **Departamento: 06 - CHOLUTECA** **Municipio: 0604 - DUYURE**
Comunidad: 009 - LA MONTAÑITA /

P.12.2 Cantidad de personas por edad y sexo

Edad	Cantidad Hombres	Cantidad Mujeres	Total
60	1	0	1
61	0	1	1
63	3	0	3
64	1	0	1
70	1	0	1
73	0	1	1
76	1	0	1
79	0	1	1
81	1	0	1
83	0	1	1
87	1	0	1
Total	28	21	49

P.13 Cantidad de personas por edad rangos de 5 años

Rango	Cantidad Hombres	Cantidad Mujeres	Total
De 0 a 4 años	4	0	4
De 5 a 9 años	3	2	5
De 10 a 14 años	4	0	4
De 15 a 19 años	3	5	8
De 20 a 24 años	0	4	4
De 25 a 29 años	0	0	0
De 30 a 34 años	1	1	2
De 35 a 39 años	2	2	4
De 40 a 44 años	0	1	1
De 45 a 49 años	1	0	1
De 50 a 54 años	0	2	2
De 50 a 54 años	0	2	2
De 55 a 59 años	1	0	1
De 60 a 64 años	5	1	6
De 65 a 69 años	0	0	0
De 70 a 74 años	1	1	2

REPORTE - FRECUENCIA SIMPLE

Fecha Inicio: **Fecha Final:** **Departamento: 06 - CHOLUTECA** **Municipio: 0604 - DUYURE**
Comunidad: 009 - LA MONTAÑITA /

P.13 Cantidad de personas por edad rangos de 5 años

Rango	Cantidad Hombres	Cantidad Mujeres	Total
De 75 a 79 años	1	1	2
De 80 a 84 años	1	1	2
De 85 a 89 años	1	0	1
De 90 a 94 años	0	0	0
De 95 a 99 años	0	0	0
De 100 a 104 años	0	0	0
De 105 a 109 años	0	0	0
De 110 a 114 años	0	0	0
Total	28	21	49

P.14 Total madres solteras 5
P.15 Total padres solteros 2

P.16 Cantidad de nacimientos durante el año pasado

Total Niños	Total Niñas	Total Nacimientos	Edad Promedio Madre
			0

REPORTE - FRECUENCIA SIMPLE

Fecha Inicio: Fecha Final: Departamento: 06 - CHOLUTECA Municipio: 0604 - DUYURE
Comunidad: 009 - LA MONTAÑITA /

=== B. DATOS DE SALUD ===

P.17 Rango edad embarazos

Rango	Cantidad	%
Total	0	

P.17.1 Cantidad de embarazadas

Cantidad
0

P.18 Donde nacio el último niño(a)

Lugar	Cantidad	%
Total	0	

19. Hubo alguna muerte materna?

Cuando	Cantidad
Total	0

P.19.1 Muertes durante el parto

Respuesta	Cantidad	%
Si	0	0
No	13	100
Total	13	

P.20 Planifica con su pareja

Respuesta	Cantidad	%
Si	2	15.38
No	11	84.62
Total	13	

P.21 Que tipo de metodo utiliza

Orden	Descripción	Cantidad	%
1	Ritmo	0	0
2	DIU	0	0
3	Pastilla	1	50
4	Preservativo	0	0
5	Inyección	1	50
6	Operación	0	0
7	Implante	0	0
Total		2	

P.21.1 Quien se opero

Respuesta	Cantidad	%
Hombre		
Mujer		
Total	0	

P.22 Muertes de niños(a) menores de 5 años

Respuesta	Cantidad	%
Niños		
Niñas		
Total		

P.23 Se manifestarón enfermedades

Orden	Descripción	T. Manif	%	Hombres	%	Mujeres	%	Publica	%	Privada	%
1	Infecciones respiratorias agudas	7	43.75	5	62.5	2	25	7	43.75	0	0
2	Dengue Clásico	0	0	0	0	0	0	0	0	0	0
3	Paludismo	0	0	0	0	0	0	0	0	0	0
4	Dengue hemorrágico	0	0	0	0	0	0	0	0	0	0
5	Chagas	0	0	0	0	0	0	0	0	0	0
6	ZIKA	0	0	0	0	0	0	0	0	0	0
7	Chicunguya	0	0	0	0	0	0	0	0	0	0
8	Hipertension Arterial	4	25	0	0	4	50	4	25	0	0
9	Diábetes	0	0	0	0	0	0	0	0	0	0
10	Asma bronquial	0	0	0	0	0	0	0	0	0	0
11	Epilepsia	0	0	0	0	0	0	0	0	0	0
12	Neumonia	0	0	0	0	0	0	0	0	0	0

REPORTE - FRECUENCIA SIMPLE

Fecha Inicio: Fecha Final: Departamento: 06 - CHOLUTECA Municipio: 0604 - DUYURE
Comunidad: 009 - LA MONTAÑITA /

P.23 Se manifestarón enfermedades

Orden	Descripción	T. Manif	%	Hombres	%	Mujeres	%	Publica	%	Privada	%
13	Consumo de alcohol	0	0	0	0	0	0	0	0	0	0
14	Consumo de drogas	0	0	0	0	0	0	0	0	0	0
15	Tuberculosis	0	0	0	0	0	0	0	0	0	0
16	Cáncer	0	0	0	0	0	0	0	0	0	0
17	Diarreas	0	0	0	0	0	0	0	0	0	0
18	De la piel	0	0	0	0	0	0	0	0	0	0
19	Discapacidad	5	31.25	3	37.5	2	25	5	31.25	0	0
Total		16		8		8		16		0	

P.24 Personas Vacunadas

Orden	Rango	T. Personas	% Total	Hombres	%	Mujeres	%	Con Vacuna	%	Sin Vacuna	%
1	Menores de 9 años	9	18.37	7	25	2	9.52	9	18.37	0	0
2	De 10 a 19 años	12	24.49	7	25	5	23.81	12	24.49	0	0
3	De 20 a 64 años	21	42.86	10	35.71	11	52.38	21	42.86	0	0
4	De 65 años y mas	7	14.29	4	14.29	3	14.29	7	14.29	0	0
Total		49		28		21		49		0	

REPORTE - FRECUENCIA SIMPLE

Fecha Inicio: Fecha Final: Departamento: 06 - CHOLUTECA Municipio: 0604 - DUYURE
Comunidad: 009 - LA MONTAÑITA /

=== C. Seguridad ===

P.25 Casos de violencia

Respuesta	Cantidad	%	Num. Casos
NO	13	100	0
Total	13		

P.26 Victima de violencia

Respuesta	Cantidad	%	Num. Casos
NO	13	100	0
Total	13		

P.27 Que tan seguro estan

Respuesta	Cantidad	%
Estan seguros	13	100
Total	13	

P.28 y 29 Participación

Pregunta	Cantidad	%
Cantidad de Hombres	1	100
Cantidad de Mujeres	0	0
Total	1	

P.27.1 Motivos de inseguridad

Orden	Robos	Maras	Drogras	Cantinas	Riñas	Violaciones
1	0	0	0	0	0	0
2	0	0	0	0	0	0
3	0	0	0	0	0	0
4	0	0	0	0	0	0
5	0	0	0	0	0	0
6	0	0	0	0	0	0

Participaciones y Expectativas

Rango de miembros	Cantidad
1 Un hombre	1
Total	1

REPORTE - FRECUENCIA SIMPLE

Fecha Inicio: Fecha Final: Departamento: 06 - CHOLUTECA Municipio: 0604 - DUYURE
Comunidad: 009 - LA MONTAÑITA /

=== E. Datos Servicios Publicos ===

P.30 Servicios públicos que reciben

								Porcentajes							
No.	Servicio	Total	Reciben Si	%	Reciben No	%	-	Bueno	Regular	Malo	ND	-	% B	% R	% M	% ND
1	Agua de pozo propio	13	3	23.08	10	76.92		3			0		100	0	0	0
2	Agua domiciliar de pozo comunal	13	0	0	13	100					0					
3	Acarrea agua de rio o quebrada	13	10	76.92	3	23.08										
4	Agua domiciliar por acueducto	13	0	0	13	100					0					
5	Agua llave pública / fuente	13	0	0	13	100					0					
6	Reservorio de agua lluvia	13	0	0	13	100					0					
7	Inodoro o servicio sanitario	13	12	92.31	1	7.69		11	1		0		91.67	8.33	0	0
8	Letrina de fosa simple	13	8	61.54	5	38.46		6	2		0		75	25	0	0
9	Letrina de fosa séptica	13	5	38.46	8	61.54		5			0		100	0	0	0
10	Usa letrina	13	9	69.23	4	30.77										
11	Recolección de basura	13	0	0	13	100										
12	Aseo de calles	13	0	0	13	100										
13	Energía eléctrica domiciliar	13	2	15.38	11	84.62		2			0		100	0	0	0
14	Teléfono (HONDUTEL)	13	0	0	13	100										
15	Teléfono (Celular móvil o fijo)	13	6	46.15	7	53.85										
16	Alumbrado público	13	1	7.69	12	92.31		1			0		100	0	0	0
17	Mantenimiento de calles	13	0	0	13	100					0					

Disposición de escretas: Total: 25 - Porcentaje: 192.31

P.30.1 Dias de la semana que reciben el servicio

Dias	Pozo P.	%	Pozo C.	%	Agua Rio	%	Acued.	%	LLave P.	%	Reser.	%	Recol.	%	Aseo C.	%
3	0	0	0	0	1	10	0	0	0	0	0	0	0	0	0	0
7	3	9.38	0	0	9	90	0	0	0	0	0	0	0	0	0	0
Total	3		0		10		0		0		0		0		0	

REPORTE - FRECUENCIA SIMPLE

Fecha Inicio: Fecha Final: Departamento: 06 - CHOLUTECA Municipio: 0604 - DUYURE
Comunidad: 009 - LA MONTAÑITA /

=== F. Seguridad Alimentaria ===

P.31 Trabajan la tierra

Respuesta	Cantidad	%
SI	12	92.31
NO	1	7.69
Total	13	

P.31.1 Trabajan la tierra sexo

Sexo	Cantidad	%
Hombres	12	100
Mujeres		0
Total	12	

P.31.2 Personas que trabajan la tierra

Numero	Cantidad	%
1	12	100
Total	12	

P.32 Tipo de tenencia de la tierra

Tipo	Cantidad	%
Propia pagada	7	53.85
Prestada	5	38.46
No tiene	1	7.69
Total	13	

P.32.1 Tipo Dominio

Tipo	Cantidad	%
Pleno	2	28.57
Util	5	71.43
Total	7	

P.33 Producen alimentos en la familia

Respuesta	Cantidad	%
SI	12	92.31
NO	1	7.69
Total	13	

P.34 Producen para autoconsumo

Respuesta	Cantidad	%
SI	12	100
Total	12	

P.37 Obtiene excedentes para la venta

Respuesta	Cantidad	%
NO	12	100
Total	12	

P.35 Que se sembro y cuanto se produjo durante el año pasado.

	Maiz	Frijol	Maicillo	Café	Caña	Otro
Quintales	42	22	14	0	0	0
Tareas	16	11	2	0	0	0

P.36 Área en tareas con sistema de riego

	Goteo	Aspersión	Ninguno	Otro
Tareas	0	0	0	0

P.38 Huertos familiares

Respuesta	Cantidad	%
Si	0	0
No	13	100
Total	13	

P.39 Tienen animales domesticos

Respuesta	Cantidad	%
Si	9	69.23
No	4	30.77
Total	13	

P.39.1 Cantidad de animales domesticos

Tipo	Cantidad	Hogares	%
Aves	75	9	100
Bovino	0	0	0
Caprino	3	1	11.11
Equino	2	2	22.22
Porcino	0	0	0
Piscicultura	0	0	0
Apicultura	0	0	0
Domésticos	12	5	55.56

REPORTE - FRECUENCIA SIMPLE

Fecha Inicio: Fecha Final: Departamento: 06 - CHOLUTECA Municipio: 0604 - DUYURE
Comunidad: 009 - LA MONTAÑITA /

=== G. Datos de Educación ===

P.40 Nivel de Educación por Sexo en edad de estudiar

Nivel E.	Cantidad	% Total	Cant. Hombres	(%)	Cant. Mujeres	(%)
PE	1	5	1	10	0	0
1	2	10	1	10	1	10
2	2	10	1	10	1	10
3	1	5	1	10	0	0
4	1	5	1	10	0	0
6	5	25	4	40	1	10
B	3	15	1	10	2	20
D	5	25	0	0	5	50
Total	20		10		10	

P.40.1 Personas Estudiando - Estudian

Nivel E.	Estudia	(%)	Estudian H	Estudian M
PE	1	8.33	1	0
1	2	16.67	1	1
2	2	16.67	1	1
3	1	8.33	1	0
4	0	0	0	0
6	1	8.33	1	0
B	2	16.67	1	1
D	3	25	0	3
Total	12		6	6

REPORTE - FRECUENCIA SIMPLE

Fecha Inicio: **Fecha Final:** **Departamento: 06 - CHOLUTECA** **Municipio: 0604 - DUYURE**
Comunidad: 009 - LA MONTAÑITA /

P.40.2 Personas Estudiando - NO Estudian

Nivel E.	NO Estudia	(%)	No estudian H	No estudian M
PE	0	0	0	0
1	0	0	0	0
2	0	0	0	0
3	0	0	0	0
4	1	12.5	1	0
6	4	50	3	1
B	1	12.5	0	1
D	2	25	0	2
Total	8		4	4

P.40.2 Educación por rango de edad y sexo en edad de estudiar

Rango	Cantidad	%	Cant. Hombres	%	Cant. Mujeres	%
2. de 5 a 6 años	2	10	1	10	1	10
3. de 7 a 12 años	6	30	5	50	1	10
4. de 13 a 15 años	3	15	2	20	1	10
5. de 16 a 18 años	5	25	2	20	3	30
6. de 19 a 23 años	4	20	0	0	4	40
Total	20		10		10	

P.40.3 Educación por rango de edad y sexo estudian --

Rango	Hombres	%	Mujeres	%
2. de 5 a 6 años	1	16.67	1	16.67
3. de 7 a 12 años	4	66.67	1	16.67
4. de 13 a 15 años	1	16.67	1	16.67
5. de 16 a 18 años	0	0	3	50
6. de 19 a 23 años	0	0	0	0
Total	6		6	

P.40.4 Educación por rango de edad y sexo NO estudian

Rango	Hombres	%	Mujeres	%
2. de 5 a 6 años	0	0	0	0
3. de 7 a 12 años	1	25	0	0
4. de 13 a 15 años	1	25	0	0
5. de 16 a 18 años	2	50	0	0
6. de 19 a 23 años	0	0	4	100
Total	4		4	

P.40.5 Estudiantes fuera de edad para estudiar segun el grado

Grado	Cantidad	% Total	Hombres	Mujeres
8	1	25.00	0	1
9	3	75.00	0	3
Total	4		0	4

REPORTE - FRECUENCIA SIMPLE

Fecha Inicio: **Fecha Final:** **Departamento: 06 - CHOLUTECA** **Municipio: 0604 - DUYURE**
Comunidad: 009 - LA MONTAÑITA /

P.40.6 Estudiantes fuera de edad para estudiar por rango edad

Rango	Cantidad	% Total	Hombres	%	Mujeres	%
4. de 13 a 15 años	1	25.00	0		1	25.00
5. de 16 a 18 años	3	75.00	0		3	75.00
Total	4		0		4	

REPORTE - FRECUENCIA SIMPLE

Fecha Inicio: Fecha Final: Departamento: 06 - CHOLUTECA Municipio: 0604 - DUYURE
Comunidad: 009 - LA MONTAÑITA /

=== H. Datos Fuerza de Trabajo e Ingresos ===

P.41 Fuerza de ingresos por rango de edad

Rango edad	Cantidad	%	Cant. Hombres	%	Cant. Mujeres	%
c. de 7 a 12 años	3	7.5	3	14.29	0	0
d. de 13 a 15 años	3	7.5	2	9.52	1	5.26
e. de 16 a 18 años	5	12.5	2	9.52	3	15.79
f. de 19 a 23 años	4	10	0	0	4	21.05
g. de 24 a 30 años	1	2.5	0	0	1	5.26
h. de 31 a 40 años	6	15	3	14.29	3	15.79
i. de 41 a 50 años	2	5	1	4.76	1	5.26
j. de 51 a 64 años	9	22.5	6	28.57	3	15.79
k. de 65 años y mas	7	17.5	4	19.05	3	15.79
Total	40		21		19	

P.41.1 Rango de ingresos (sin remesas)

Rango ingresos	Cantidad Total	%	Cantidad Hombres	%	Cantidad Mujeres	%
a. < 1000	11	68.75	8	66.67	3	75
b. 1001 - 2000	3	18.75	2	16.67	1	25
c. 2001 - 4000	2	12.5	2	16.67	0	0
Total	16		12		4	

P.42 Ocupaciones

Respuesta	Cantidad	%
Empleados	0	0
Cuenta Propia	13	100
NC	0	0
Total	13	

P.43 Sectores de Empleo

Respuesta	Cantidad	%
Comercial	0	0
Industrial	0	0
Servicios	0	0
NC	13	100
Total	13	

P.44 Sectores de Cuenta Propia

Respuesta	Cantidad	%
Primario	13	100
Secundario	0	0
Terciario	0	0
NC	0	0
Total	13	

P.45 Genera Empleo en el sector

Respuesta	Cantidad	%
Si	0	0
No	13	100
NC	0	0
Total	13	

P.46 Cuanto Empleo Genera el Sector

Rango	Cantidad	%
1 a 5	0	0
6 a 10	0	0
11 a 15	0	0
16 a 20	0	0
Total	0	

P.47 Miembros de organizaciones

Respuesta	Cantidad	%
Si	0	0
No	13	100
NC	0	0
Total	13	

REPORTE - FRECUENCIA SIMPLE

Fecha Inicio: Fecha Final: Departamento: 06 - CHOLUTECA Municipio: 0604 - DUYURE
Comunidad: 009 - LA MONTAÑITA /

P.48 Instituciones de apoyo al sector

P.49 Prestamos en la Familia

Respuesta	Cantidad	%
NO	13	100
Total	13	

P.49.1 Prestamo por sexo

Sexo	Cantidad	%
Total	0	

P.50 Reciben Remesas

Respuesta	Cantidad	%
NO	12	92.31
SI	1	7.69
Total	13	

P.50.1 Rango de ingreso por Remesas

Rango	Cantidad	%
b. 1001 - 2000	1	100
Total	1	

P.51 Rango ingreso familiar

Rango	Cantidad	%
a. < 1000	9	69.23
b. 1001 - 2000	1	7.69
c. 2001 - 4000	1	7.69
d. 4001 - 8000	2	15.38
Total	13	

P.52 Ingreso ajusta para

Tiempos	Cantidad	%
Tres tiempos	13	100
Total	13	

Fuerza de trabajo por sexo

Sexo	Cantidad	%
Masculino	21	52.5
Femenino	19	47.5
Total	40	

Fuerza de trabajo que trabajan

Respuesta	Cantidad	%
NO	24	60
SI	16	40
Total	40	

Fuerza de trabajo estado civil

Estado civil	Cantidad	%
Soltero	26	65
Casado	2	5
Union Libre	12	30
Total	40	

Personas con ingreso por genero

Genero	Cantidad	Promedio ingreso	%
Hombres	12	1225.00	75
Mujeres	4	925.00	25
Total	16		

Fuerza de trabajo Emergente

Hombres	Mujeres	Total
		0

Listado de profesiones

Profesion	Cantidad	%
Agricultor	17	42.5
Ama de Casa	14	35
Estudiante	6	15
No Definido	1	2.5
Pastor Evangélico	1	2.5
Perito Mercantil	1	2.5

REPORTE - FRECUENCIA SIMPLE

Fecha Inicio: Fecha Final: Departamento: 06 - CHOLUTECA Municipio: 0604 - DUYURE
Comunidad: 009 - LA MONTAÑITA /

Total	40	

Listado de ocupaciones

Ocupacion	Cantidad	%
Ama de Casa	14	35
agricultor	10	25
Agricultor	7	17.5
Estudiante	6	15
Apicultor	1	2.5
No Definido	1	2.5
Pastor Evangélico	1	2.5
Total	40	

REPORTE - FRECUENCIA SIMPLE

Fecha Inicio: Fecha Final: Departamento: 06 - CHOLUTECA Municipio: 0604 - DUYURE
Comunidad: 009 - LA MONTAÑITA /

=== Datos de Vivienda ===

P.53 Tipo de Vivienda

Tipo	Cantidad	%
Casa	13	100
Apartamento idependiente	0	0
Local NO habitacional	0	0
Cuarto mesón (cuarteria)	0	0
Casa improvisada	0	0
Total	13	

P.54 Tipo de Tenencia

Tipo	Cantidad	%
Propia pagada	11	84.62
Propia pagando	0	0
Alquilada	0	0
Prestada	2	15.38
Total	13	

P.54.1 Dominio

Tipo	Cantidad	%
Pleno	4	36.36
Útil	7	63.64
Ocupación	0	0
Posesión	0	0
Total	11	

P.54.2 Sexo propietario

Sexo	Cantidad	%
Hombre	9	81.82
Mujer	2	18.18
Ambos	0	0
Total	11	

P.55 Problemas de la vivienda

Problema	Cantidad	%
No tiene repello	10	76.92
Piso de Tierra	4	30.77
Falta de Ciela Falso	2	15.38
Problemas Estructurales	5	38.46
Techo en mal estado	2	15.38
Ninguno		0

P.55.1 Problema de repello

Lugar	Cantidad	%
Interno	0	0
Externo	0	0
Ambos	10	100
Total	10	

P.56 Material de construcción

Tipo Material	Cantidad	%
Adobe	6	46.15
Bloque	0	0
Bahareque	6	46.15
Madera	1	7.69
Desperdicios	0	0
Ladrillo	0	0
Yugua	0	0
Total	13	

P.57 Material Techo

Tipo	Cantidad	%
Desechos	0	0
Paja o Similar	1	7.69
Teja de barro	4	30.77
Lámina Metálica	8	61.54
Lámina de Asbesto	0	0
Concreto (losa o Terraza)	0	0
Teja americana (Shingle)	0	0
Total	13	

P.58 Material del piso

Tipo	Cantidad	%
Tierra	10	76.92
Plancha de Cemento	2	15.38
Madera rústica	0	0
Ladrillo de barro	1	7.69
Granito	0	0
Cerámica	0	0
Mosaico	0	0
Total	13	

P.59 Condición de la vivienda

Condición	Cantidad	%
Buena	3	23.08
Regular	8	61.54
Mala	2	15.38
Total	13	

P.60 Tiene Cocina

Respuesta	Cantidad	%
Si	13	100
No	0	0
Total	13	

P.61 Ubicación Cocina

Lugar	Cantidad	%
Dentro de la vivienda	9	69.23
Fuera de la vivienda	3	23.08
En el corredor	1	7.69
Total	13	

REPORTE - FRECUENCIA SIMPLE

Fecha Inicio: **Fecha Final:** **Departamento: 06 - CHOLUTECA** **Municipio: 0604 - DUYURE**
Comunidad: 009 - LA MONTAÑITA /

P.62 Que utiliza para Cocinar

Tipo	Cantidad	%
Electricidad		0
Gas Volatil (Chimbo)		0
Gas Kerosen		0
Leña	12	92.31
Eco Fogon	1	7.69
Total	13	

P.63 Como consume el agua

Tipo	Cantidad	%
No tratada	10	76.92
Botellón		0
Filtrada		0
Hervida		0
Clorada	3	23.08
Total	13	

P.64 Piezas por vivienda

Piezas	Cantidad	%
c. Dos piezas	4	30.77
d. Tres piezas	2	15.38
e. Cuatro o mas	7	53.85
Total	13	

P.65 Baños por vivienda

Rango	Cantidad	%
a. Sin baño	8	61.54
b. Un baño	5	38.46
Total	13	

P.66 Dormitorios por vivienda

Rango	Cantidad	%
b. Un dormintorio	6	46.15
c. Dos dormitorios	4	30.77
d. Tres o mas dormitorios	3	23.08
Total	13	

P.67 Personas por dormitorio

Rango	Cantidad	%
b. Una persona	3	23.08
c. Dos personas	6	46.15
d. Tres o mas personas	4	30.77
Total	13	

P.68 Familias por vivienda

Rango	Cantidad	%
b. Una familia	10	76.92
c. Dos familias	3	23.08
Total	13	

P.69 Emigración

Respuesta	Cantidad	%
Si	5	38.46
No	8	61.54
Total	13	

P.69.1 Razón por la que emigrarón

Razones	Cantidad	%
Economicas	5	100
Violencia generalizada	0	0
Reunificación familiar	0	0
Total	5	

Frecuencia Simple La Coyotera

REPORTE - FRECUENCIA SIMPLE

Fecha Inicio: Fecha Final: Departamento: 06 - CHOLUTECA Municipio: 0604 - DUYURE
Comunidad: 015 - LA COYOTERA /

=== A. DATOS DEMOGRÁFICOS ===

12. Datos de la Familia

Orden	Descripción	Cantidad	%	Hombres	%	Mujeres	%	Hombres Leen	%	Mujeres Leen	%	Hombres no Leen	%	Mujeres no Leen	%
1	Menores de 1 año	0	0	0	0	0	0								
2	De 1 a 4 años	1	14.29	1	33.33	0	0.00								
3	De 5 a 6 años	1	14.29	0	0.00	1	25.00	0	0.00	1	25.00	0	0.00	0	0
4	De 7 a 12 años	1	14.29	0	0.00	1	25.00	0	0.00	1	25.00	0	0.00	0	0
5	De 13 a 15 años	0	0	0	0	0	0	0	0	0	0	0	0	0	0
6	De 16 a 18 años	0	0	0	0	0	0	0	0	0	0	0	0	0	0
7	De 19 a 23 años	1	14.29	1	33.33	0	0.00	1	50.00	0	0.00	0	0.00	0	0
8	De 24 a 30 años	0	0	0	0	0	0	0	0	0	0	0	0	0	0
9	De 31 a 40 años	3	42.86	1	33.33	2	50.00	1	50.00	2	50.00	0	0.00	0	0
10	De 41 a 50 años	0	0	0	0	0	0	0	0	0	0	0	0	0	0
11	De 51 a 64 años	0	0	0	0	0	0	0	0	0	0	0	0	0	0
12	De 65 años y mas	0	0	0	0	0	0	0	0	0	0	0	0	0	0
Total		7		3		4		2		4		0		0	

P.12.1 Analfabetismo por rangos de edad

Orden	Descripción	Cantidad	%
4	De 7 a 12 años	0	
5	De 13 a 15 años	0	
6	De 16 a 18 años	0	
7	De 19 a 23 años	0	
8	De 24 a 30 años	0	
9	De 31 a 40 años	0	
10	De 41 a 50 años	0	
11	De 51 a 64 años	0	
12	De 65 años y mas	0	
Total		0	

P.12.2 Cantidad de personas por edad y sexo

Edad	Cantidad Hombres	Cantidad Mujeres	Total
2	1	0	1

REPORTE - FRECUENCIA SIMPLE

Fecha Inicio: Fecha Final: Departamento: 06 - CHOLUTECA Municipio: 0604 - DUYURE
Comunidad: 015 - LA COYOTERA /

P.12.2 Cantidad de personas por edad y sexo

Edad	Cantidad Hombres	Cantidad Mujeres	Total
5	0	1	1
9	0	1	1
20	1	0	1
31	1	0	1
35	0	2	2
Total	3	4	7

P.13 Cantidad de personas por edad rangos de 5 años

Rango	Cantidad Hombres	Cantidad Mujeres	Total
De 0 a 4 años	1	0	1
De 5 a 9 años	0	2	2
De 10 a 14 años	0	0	0
De 15 a 19 años	0	0	0
De 20 a 24 años	1	0	1
De 25 a 29 años	0	0	0
De 30 a 34 años	1	0	1
De 35 a 39 años	0	2	2
De 40 a 44 años	0	0	0
De 45 a 49 años	0	0	0
De 50 a 54 años	0	0	0
De 50 a 54 años	0	0	0
De 55 a 59 años	0	0	0
De 60 a 64 años	0	0	0
De 65 a 69 años	0	0	0
De 70 a 74 años	0	0	0
De 75 a 79 años	0	0	0
De 80 a 84 años	0	0	0
De 85 a 89 años	0	0	0
De 90 a 94 años	0	0	0
De 95 a 99 años	0	0	0
De 100 a 104 años	0	0	0

REPORTE - FRECUENCIA SIMPLE

Fecha Inicio: **Fecha Final:** **Departamento: 06 - CHOLUTECA** **Municipio: 0604 - DUYURE**
Comunidad: 015 - LA COYOTERA /

P.13 Cantidad de personas por edad rangos de 5 años

Rango	Cantidad Hombres	Cantidad Mujeres	Total
De 105 a 109 años	0	0	0
De 110 a 114 años	0	0	0
Total	3	4	7

P.14 Total madres solteras 0
P.15 Total padres solteros 0

P.16 Cantidad de nacimientos durante el año pasado

Total Niños	Total Niñas	Total Nacimientos	Edad Promedio Madre
			0

REPORTE - FRECUENCIA SIMPLE

Fecha Inicio: **Fecha Final:** **Departamento: 06 - CHOLUTECA** **Municipio: 0604 - DUYURE**
Comunidad: 015 - LA COYOTERA /

=== B. DATOS DE SALUD ===

P.17 Rango edad embarazos

Rango	Cantidad	%
i de 35 a 39	1	100
Total	1	

P.17.1 Cantidad de embarazadas

Cantidad
1

P.18 Donde nacio el último niño(a)

Lugar	Cantidad	%
Total	0	

19. Hubo alguna muerte materna?

Cuando	Cantidad
Total	0

P.19.1 Muertes durante el parto

Respuesta	Cantidad	%
Si	0	0
No	2	100
Total	2	

P.20 Planifica con su pareja

Respuesta	Cantidad	%
Si	1	50
No	1	50
Total	2	

P.21 Que tipo de metodo utiliza

Orden	Descripción	Cantidad	%
1	Ritmo	0	0
2	DIU	0	0
3	Pastilla	0	0
4	Preservativo	0	0
5	Inyección	1	100
6	Operación	0	0
7	Implante	0	0
Total		1	

P.21.1 Quien se opero

Respuesta	Cantidad	%
Hombre		
Mujer		
Total	0	

P.22 Muertes de niños(a) menores de 5 años

Respuesta	Cantidad	%
Niños		
Niñas		
Total		

P.23 Se manifestarón enfermedades

Orden	Descripción	T. Manif	%	Hombres	%	Mujeres	%	Publica	%	Privada	%
1	Infecciones respiratorias agudas	0	0	0	0	0	0	0	0	0	0
2	Dengue Clásico	0	0	0	0	0	0	0	0	0	0
3	Paludismo	0	0	0	0	0	0	0	0	0	0
4	Dengue hemorrágico	0	0	0	0	0	0	0	0	0	0
5	Chagas	0	0	0	0	0	0	0	0	0	0
6	ZIKA	0	0	0	0	0	0	0	0	0	0
7	Chicunguya	0	0	0	0	0	0	0	0	0	0
8	Hipertension Arterial	0	0	0	0	0	0	0	0	0	0
9	Diábetes	0	0	0	0	0	0	0	0	0	0
10	Asma bronquial	0	0	0	0	0	0	0	0	0	0
11	Epilepsia	0	0	0	0	0	0	0	0	0	0

REPORTE - FRECUENCIA SIMPLE

Fecha Inicio: Fecha Final: Departamento: 06 - CHOLUTECA Municipio: 0604 - DUYURE
Comunidad: 015 - LA COYOTERA /

P.23 Se manifestarón enfermedades

Orden	Descripción	T. Manif	%	Hombres	%	Mujeres	%	Publica	%	Privada	%
12	Neumonia	0	0	0	0	0	0	0	0	0	0
13	Consumo de alcohol	0	0	0	0	0	0	0	0	0	0
14	Consumo de drogas	0	0	0	0	0	0	0	0	0	0
15	Tuberculosis	0	0	0	0	0	0	0	0	0	0
16	Cáncer	0	0	0	0	0	0	0	0	0	0
17	Diarreas	0	0	0	0	0	0	0	0	0	0
18	De la piel	0	0	0	0	0	0	0	0	0	0
19	Discapacidad	0	0	0	0	0	0	0	0	0	0
Total		0		0		0		0		0	

P.24 Personas Vacunadas

Orden	Rango	T. Personas	% Total	Hombres	%	Mujeres	%	Con Vacuna	%	Sin Vacuna	%
1	Menores de 9 años	3	42.86	1	33.33	2	50	3	42.86	0	0
2	De 10 a 19 años	0	0	0	0	0	0	0	0	0	0
3	De 20 a 64 años	4	57.14	2	66.67	2	50	4	57.14	0	0
4	De 65 años y mas	0	0	0	0	0	0	0	0	0	0
Total		7		3		4		7		0	

REPORTE - FRECUENCIA SIMPLE

Fecha Inicio: Fecha Final: Departamento: 06 - CHOLUTECA Municipio: 0604 - DUYURE
Comunidad: 015 - LA COYOTERA /

=== C. Seguridad ===

P.25 Casos de violencia

Respuesta	Cantidad	%	Num. Casos
NO	2	100	0
Total	2		

P.26 Victima de violencia

Respuesta	Cantidad	%	Num. Casos
NO	2	100	0
Total	2		

P.27 Que tan seguro estan

Respuesta	Cantidad	%
Estan seguros	2	100
Total	2	

P.28 y 29 Participación

Pregunta	Cantidad	%
Cantidad de Hombres	0	0
Cantidad de Mujeres	0	0
Total	0	

P.27.1 Motivos de inseguridad

Orden	Robos	Maras	Drogras	Cantinas	Riñas	Violaciones
1	0	0	0	0	0	0
2	0	0	0	0	0	0
3	0	0	0	0	0	0
4	0	0	0	0	0	0
5	0	0	0	0	0	0
6	0	0	0	0	0	0

Participaciones y Expectativas

Rango de miembros	Cantidad
Total	0

REPORTE - FRECUENCIA SIMPLE

Fecha Inicio: Fecha Final: Departamento: 06 - CHOLUTECA Municipio: 0604 - DUYURE
Comunidad: 015 - LA COYOTERA /

=== E. Datos Servicios Publicos ===

P.30 Servicios públicos que reciben

							Porcentajes								
No.	Servicio	Total	Reciben Si	%	Reciben No	%	-	Bueno	Regular	Malo	ND	-	% B	% R	% M	% ND
1	Agua de pozo propio	2	0	0	2	100					0					
2	Agua domiciliar de pozo comunal	2	1	50	1	50					1		0	0	0	100
3	Acarrea agua de rio o quebrada	2	0	0	2	100										
4	Agua domiciliar por acueducto	2	1	50	1	50		1			0		100	0	0	0
5	Agua llave pública / fuente	2	0	0	2	100					0					
6	Reservorio de agua lluvia	2	0	0	2	100					0					
7	Inodoro o servicio sanitario	2	1	50	1	50		1			0		100	0	0	0
8	Letrina de fosa simple	2	1	50	1	50		1			0		100	0	0	0
9	Letrina de fosa séptica	2	0	0	2	100					0					
10	Usa letrina	2	1	50	1	50										
11	Recolección de basura	2	0	0	2	100										
12	Aseo de calles	2	0	0	2	100										
13	Energía eléctrica domiciliar	2	0	0	2	100					0					
14	Teléfono (HONDUTEL)	2	0	0	2	100										
15	Teléfono (Celular móvil o fijo)	2	0	0	2	100										
16	Alumbrado público	2	0	0	2	100					0					
17	Mantenimiento de calles	2	0	0	2	100					0					

Disposición de escretas: Total: 2 - Porcentaje: 100

P.30.1 Dias de la semana que reciben el servicio

Dias	Pozo P.	%	Pozo C.	%	Agua Rio	%	Acued.	%	LLave P.	%	Reser.	%	Recol.	%	Aseo C.	%
1	0	0	0	0	0	0	1	100	0	0	0	0	0	0	0	0
7	0	0	1	100	0	0	0	0	0	0	0	0	0	0	0	0
Total	0		1		0		1		0		0		0		0	

REPORTE - FRECUENCIA SIMPLE

Fecha Inicio: Fecha Final: Departamento: 06 - CHOLUTECA Municipio: 0604 - DUYURE
Comunidad: 015 - LA COYOTERA /

=== F. Seguridad Alimentaria ===

P.31 Trabajan la tierra

Respuesta	Cantidad	%
SI	1	50
NO	1	50
Total	2	

P.31.1 Trabajan la tierra sexo

Sexo	Cantidad	%
Hombres	1	100
Mujeres		0
Total	1	

P.31.2 Personas que trabajan la tierra

Numero	Cantidad	%
1	1	100
Total	1	

P.32 Tipo de tenencia de la tierra

Tipo	Cantidad	%
Prestada	1	50
No tiene	1	50
Total	2	

P.32.1 Tipo Dominio

Tipo	Cantidad	%
Total	0	

P.33 Producen alimentos en la familia

Respuesta	Cantidad	%
SI	1	50
NO	1	50
Total	2	

P.34 Producen para autoconsumo

Respuesta	Cantidad	%
SI	1	100
Total	1	

P.37 Obtiene excedentes para la venta

Respuesta	Cantidad	%
NO	1	100
Total	1	

P.35 Que se sembro y cuanto se produjo durante el año pasado.

	Maiz	Frijol	Maicillo	Café	Caña	Otro
Quintales	4	1	0	0	0	0
Tareas	1	1	0	0	0	0

P.36 Área en tareas con sistema de riego

	Goteo	Aspersión	Ninguno	Otro
Tareas	0	0	0	0

P.38 Huertos familiares

Respuesta	Cantidad	%
Si	0	0
No	2	100
Total	2	

P.39 Tienen animales domesticos

Respuesta	Cantidad	%
Si	2	100.00
No	0	0.00
Total	2	

P.39.1 Cantidad de animales domesticos

Tipo	Cantidad	Hogares	%
Aves	7	2	100
Bovino	0	0	0
Caprino	0	0	0
Equino	0	0	0
Porcino	0	0	0
Piscicultura	0	0	0
Apicultura	0	0	0
Domésticos	3	2	100

REPORTE - FRECUENCIA SIMPLE

Fecha Inicio: Fecha Final: Departamento: 06 - CHOLUTECA Municipio: 0604 - DUYURE
Comunidad: 015 - LA COYOTERA /

=== G. Datos de Educación ===

P.40 Nivel de Educación por Sexo en edad de estudiar

Nivel E.	Cantidad	% Total	Cant. Hombres	(%)	Cant. Mujeres	(%)
PE	1	33.33	0	0	1	50
2	2	66.67	1	100	1	50
Total	3		1		2	

P.40.1 Personas Estudiando - Estudian

Nivel E.	Estudia	(%)	Estudian H	Estudian M
PE	1	50	0	1
2	1	50	0	1
Total	2		0	2

P.40.2 Personas Estudiando - NO Estudian

Nivel E.	NO Estudia	(%)	No estudian H	No estudian M
PE	0	0	0	0
2	1	100	1	0
Total	1		1	0

P.40.2 Educación por rango de edad y sexo en edad de estudiar

Rango	Cantidad	%	Cant. Hombres	%	Cant. Mujeres	%
2. de 5 a 6 años	1	33.33	0	0	1	50
3. de 7 a 12 años	1	33.33	0	0	1	50
6. de 19 a 23 años	1	33.33	1	100	0	0
Total	3		1		2	

P.40.3 Educación por rango de edad y sexo estudian --

Rango	Hombres	%	Mujeres	%
2. de 5 a 6 años	0	0	1	50
3. de 7 a 12 años	0	0	1	50
6. de 19 a 23 años	0	0	0	0
Total	0		2	

P.40.4 Educación por rango de edad y sexo NO estudian

Rango	Hombres	%	Mujeres	%
2. de 5 a 6 años	0	0	0	0
3. de 7 a 12 años	0	0	0	0
6. de 19 a 23 años	1	100	0	0
Total	1		0	

P.40.5 Estudiantes fuera de edad para estudiar segun el grado

Grado	Cantidad	% Total	Hombres	Mujeres
Total	0		0	0

REPORTE - FRECUENCIA SIMPLE

Fecha Inicio: Fecha Final: Departamento: 06 - CHOLUTECA Municipio: 0604 - DUYURE
Comunidad: 015 - LA COYOTERA /

P.40.6 Estudiantes fuera de edad para estudiar por rango edad

Rango	Cantidad	% Total	Hombres	%	Mujeres	%
Total	0		0		0	

REPORTE - FRECUENCIA SIMPLE

Fecha Inicio: Fecha Final: Departamento: 06 - CHOLUTECA Municipio: 0604 - DUYURE
Comunidad: 015 - LA COYOTERA /

=== H. Datos Fuerza de Trabajo e Ingresos ===

P.41 Fuerza de ingresos por rango de edad

Rango edad	Cantidad	%	Cant. Hombres	%	Cant. Mujeres	%
f. de 19 a 23 años	1	25	1	50	0	0
h. de 31 a 40 años	3	75	1	50	2	100
Total	4		2		2	

P.41.1 Rango de ingresos (sin remesas)

Rango ingresos	Cantidad Total	%	Cantidad Hombres	%	Cantidad Mujeres	%
a. < 1000	1	50	1	50	0	0
c. 2001 - 4000	1	50	1	50	0	0
Total	2		2		0	

P.42 Ocupaciones

Respuesta	Cantidad	%
Empleados	0	0
Cuenta Propia	2	100
NC	0	0
Total	2	

P.43 Sectores de Empleo

Respuesta	Cantidad	%
Comercial	0	0
Industrial	0	0
Servicios	0	0
NC	2	100
Total	2	

P.44 Sectores de Cuenta Propia

Respuesta	Cantidad	%
Primario	2	100
Secundario	0	0
Terciario	0	0
NC	0	0
Total	2	

P.45 Genera Empleo en el sector

Respuesta	Cantidad	%
Si	0	0
No	2	100
NC	0	0
Total	2	

P.46 Cuanto Empleo Genera el Sector

Rango	Cantidad	%
1 a 5	0	0
6 a 10	0	0
11 a 15	0	0
16 a 20	0	0
Total	0	

P.47 Miembros de organizaciones

Respuesta	Cantidad	%
Si	0	0
No	2	100
NC	0	0
Total	2	

P.48 Instituciones de apoyo al sector

P.49 Prestamos en la Familia

Respuesta	Cantidad	%
NO	2	100
Total	2	

P.49.1 Prestamo por sexo

Sexo	Cantidad	%
Total	0	

P.50 Reciben Remesas

Respuesta	Cantidad	%
NO	2	100
Total	2	

REPORTE - FRECUENCIA SIMPLE

Fecha Inicio: Fecha Final: Departamento: 06 - CHOLUTECA Municipio: 0604 - DUYURE
Comunidad: 015 - LA COYOTERA /

P.50.1 Rango de ingreso por Remesas

Rango	Cantidad	%
Total	0	

P.51 Rango ingreso familiar

Rango	Cantidad	%
a. < 1000	1	50
c. 2001 - 4000	1	50
Total	2	

P.52 Ingreso ajusta para

Tiempos	Cantidad	%
Tres tiempos	2	100
Total	2	

Fuerza de trabajo por sexo

Sexo	Cantidad	%
Masculino	2	50
Femenino	2	50
Total	4	

Fuerza de trabajo que trabajan

Respuesta	Cantidad	%
NO	2	50
SI	2	50
Total	4	

Fuerza de trabajo estado civil

Estado civil	Cantidad	%
Union Libre	4	100
Total	4	

Personas con ingreso por genero

Genero	Cantidad	Promedio ingreso	%
Hombres	2	2500.00	100
Total	2		

Fuerza de trabajo Emergente

Hombres	Mujeres	Total
		0

Listado de profesiones

Profesion	Cantidad	%
Agricultor	2	50
Ama de Casa	2	50
Total	4	

Listado de ocupaciones

Ocupacion	Cantidad	%
Ama de Casa	2	50
agricultor	1	25
Agricultor	1	25
Total	4	

REPORTE - FRECUENCIA SIMPLE

Fecha Inicio: Fecha Final: Departamento: 06 - CHOLUTECA Municipio: 0604 - DUYURE
Comunidad: 015 - LA COYOTERA /

=== Datos de Vivienda ===

P.53 Tipo de Vivienda

Tipo	Cantidad	%
Casa	2	100
Apartamento idependiente	0	0
Local NO habitacional	0	0
Cuarto mesón (cuarteria)	0	0
Casa improvisada	0	0
Total	2	

P.54 Tipo de Tenencia

Tipo	Cantidad	%
Propia pagada	0	0
Propia pagando	0	0
Alquilada	0	0
Prestada	2	100
Total	2	

P.54.1 Dominio

Tipo	Cantidad	%
Pleno	0	
Útil	0	
Ocupación	0	
Posesión	0	
Total	0	

P.54.2 Sexo propietario

Sexo	Cantidad	%
Hombre	0	
Mujer	0	
Ambos	0	
Total	0	

P.55 Problemas de la vivienda

Problema	Cantidad	%
No tiene repello	2	100
Piso de Tierra	1	50
Falta de Ciela Falso		0
Problemas Estructurales		0
Techo en mal estado		0
Ninguno		0

P.55.1 Problema de repello

Lugar	Cantidad	%
Interno	0	0
Externo	0	0
Ambos	2	100
Total	2	

P.56 Material de construcción

Tipo Material	Cantidad	%
Adobe	1	50
Bloque	0	0
Bahareque	1	50
Madera	0	0
Desperdicios	0	0
Ladrillo	0	0
Yugua	0	0
Total	2	

P.57 Material Techo

Tipo	Cantidad	%
Desechos	0	0
Paja o Similar	0	0
Teja de barro	1	50
Lámina Metálica	1	50
Lámina de Asbesto	0	0
Concreto (losa o Terraza)	0	0
Teja americana (Shingle)	0	0
Total	2	

P.58 Material del piso

Tipo	Cantidad	%
Tierra	1	50
Plancha de Cemento	1	50
Madera rústica	0	0
Ladrillo de barro	0	0
Granito	0	0
Cerámica	0	0
Mosaico	0	0
Total	2	

P.59 Condición de la vivienda

Condición	Cantidad	%
Buena	1	50
Regular	1	50
Mala	0	0
Total	2	

P.60 Tiene Cocina

Respuesta	Cantidad	%
Si	2	100
No	0	0
Total	2	

P.61 Ubicación Cocina

Lugar	Cantidad	%
Dentro de la vivienda	1	50
Fuera de la vivienda	1	50
En el corredor	0	0
Total	2	

REPORTE - FRECUENCIA SIMPLE

Fecha Inicio: Fecha Final: Departamento: 06 - CHOLUTECA Municipio: 0604 - DUYURE
Comunidad: 015 - LA COYOTERA /

P.62 Que utiliza para Cocinar

Tipo	Cantidad	%
Electricidad		0
Gas Volatil (Chimbo)		0
Gas Kerosen		0
Leña	2	100
Eco Fogon		0
Total	2	

P.63 Como consume el agua

Tipo	Cantidad	%
No tratada	2	100
Botellón		0
Filtrada		0
Hervida		0
Clorada		0
Total	2	

P.64 Piezas por vivienda

Piezas	Cantidad	%
b. Una pieza	1	50
d. Tres piezas	1	50
Total	2	

P.65 Baños por vivienda

Rango	Cantidad	%
a. Sin baño	2	100
Total	2	

P.66 Dormitorios por vivienda

Rango	Cantidad	%
b. Un dormintorio	2	100
Total	2	

P.67 Personas por dormitorio

Rango	Cantidad	%
d. Tres o mas personas	2	100
Total	2	

P.68 Familias por vivienda

Rango	Cantidad	%
b. Una familia	2	100
Total	2	

P.69 Emigración

Respuesta	Cantidad	%
Si	0	0
No	2	100
Total	2	

P.69.1 Razón por la que emigrarón

Razones	Cantidad	%
Economicas	0	
Violencia generalizada	0	
Reunificación familiar	0	
Total	0	

Frecuencia Simple La Cañada

REPORTE - FRECUENCIA SIMPLE

Fecha Inicio: Fecha Final: Departamento: 06 - CHOLUTECA Municipio: 0604 - DUYURE
Comunidad: 008 - LA CAÑADA /

=== A. DATOS DEMOGRÁFICOS ===

12. Datos de la Familia

Orden	Descripción	Cantidad	%	Hombres	%	Mujeres	%	Hombres Leen	%	Mujeres Leen	%	Hombres no Leen	%	Mujeres no Leen	%
1	Menores de 1 año	0	0	0	0	0	0								
2	De 1 a 4 años	0	0	0	0	0	0								
3	De 5 a 6 años	0	0	0	0	0	0	0	0	0	0	0	0	0	0
4	De 7 a 12 años	1	25.00	1	50.00	0	0.00	1	50.00	0	0.00	0	0	0	0
5	De 13 a 15 años	0	0	0	0	0	0	0	0	0	0	0	0	0	0
6	De 16 a 18 años	1	25.00	0	0.00	1	50.00	0	0.00	1	50.00	0	0	0	0
7	De 19 a 23 años	0	0	0	0	0	0	0	0	0	0	0	0	0	0
8	De 24 a 30 años	0	0	0	0	0	0	0	0	0	0	0	0	0	0
9	De 31 a 40 años	0	0	0	0	0	0	0	0	0	0	0	0	0	0
10	De 41 a 50 años	2	50.00	1	50.00	1	50.00	1	50.00	1	50.00	0	0	0	0
11	De 51 a 64 años	0	0	0	0	0	0	0	0	0	0	0	0	0	0
12	De 65 años y mas	0	0	0	0	0	0	0	0	0	0	0	0	0	0
Total		4		2		2		2		2		0		0	

P.12.1 Analfabetismo por rangos de edad

Orden	Descripción	Cantidad	%
4	De 7 a 12 años	0	
5	De 13 a 15 años	0	
6	De 16 a 18 años	0	
7	De 19 a 23 años	0	
8	De 24 a 30 años	0	
9	De 31 a 40 años	0	
10	De 41 a 50 años	0	
11	De 51 a 64 años	0	
12	De 65 años y mas	0	
Total		0	

P.12.2 Cantidad de personas por edad y sexo

Edad	Cantidad Hombres	Cantidad Mujeres	Total
9	1	0	1

REPORTE - FRECUENCIA SIMPLE

Fecha Inicio: Fecha Final: Departamento: 06 - CHOLUTECA Municipio: 0604 - DUYURE
Comunidad: 008 - LA CAÑADA /

P.12.2 Cantidad de personas por edad y sexo

Edad	Cantidad Hombres	Cantidad Mujeres	Total
16	0	1	1
43	0	1	1
49	1	0	1
Total	2	2	4

P.13 Cantidad de personas por edad rangos de 5 años

Rango	Cantidad Hombres	Cantidad Mujeres	Total
De 0 a 4 años	0	0	0
De 5 a 9 años	1	0	1
De 10 a 14 años	0	0	0
De 15 a 19 años	0	1	1
De 20 a 24 años	0	0	0
De 25 a 29 años	0	0	0
De 30 a 34 años	0	0	0
De 35 a 39 años	0	0	0
De 40 a 44 años	0	1	1
De 45 a 49 años	1	0	1
De 50 a 54 años	0	0	0
De 50 a 54 años	0	0	0
De 55 a 59 años	0	0	0
De 60 a 64 años	0	0	0
De 65 a 69 años	0	0	0
De 70 a 74 años	0	0	0
De 75 a 79 años	0	0	0
De 80 a 84 años	0	0	0
De 85 a 89 años	0	0	0
De 90 a 94 años	0	0	0
De 95 a 99 años	0	0	0
De 100 a 104 años	0	0	0
De 105 a 109 años	0	0	0
De 110 a 114 años	0	0	0

REPORTE - FRECUENCIA SIMPLE

Fecha Inicio: **Fecha Final:** **Departamento: 06 - CHOLUTECA** **Municipio: 0604 - DUYURE**
Comunidad: 008 - LA CAÑADA /

P.13 Cantidad de personas por edad rangos de 5 años

Rango	Cantidad Hombres	Cantidad Mujeres	Total
Total	2	2	4

P.14 Total madres solteras 0

P.15 Total padres solteros 0

P.16 Cantidad de nacimientos durante el año pasado

Total Niños	Total Niñas	Total Nacimientos	Edad Promedio Madre
			0

REPORTE - FRECUENCIA SIMPLE

Fecha Inicio: **Fecha Final:** **Departamento: 06 - CHOLUTECA** **Municipio: 0604 - DUYURE**
Comunidad: 008 - LA CAÑADA /

=== B. DATOS DE SALUD ===

P.17 Rango edad embarazos

Rango	Cantidad	%
Total	0	

P.17.1 Cantidad de embarazadas

Cantidad
0

P.18 Donde nacio el último niño(a)

Lugar	Cantidad	%
Total	0	

19. Hubo alguna muerte materna?

Cuando	Cantidad
Total	0

P.19.1 Muertes durante el parto

Respuesta	Cantidad	%
Si	0	0
No	1	100
Total	1	

P.20 Planifica con su pareja

Respuesta	Cantidad	%
Si	0	0
No	1	100
Total	1	

P.21 Que tipo de metodo utiliza

Orden	Descripción	Cantidad	%
1	Ritmo	0	0
2	DIU	0	0
3	Pastilla	0	0
4	Preservativo	0	0
5	Inyección	0	0
6	Operación	0	0
7	Implante	0	0
Total		0	

P.21.1 Quien se opero

Respuesta	Cantidad	%
Hombre		
Mujer		
Total	0	

P.22 Muertes de niños(a) menores de 5 años

Respuesta	Cantidad	%
Niños		
Niñas		
Total		

P.23 Se manifestarón enfermedades

Orden	Descripción	T. Manif	%	Hombres	%	Mujeres	%	Publica	%	Privada	%
1	Infecciones respiratorias agudas	0	0	0	0	0	0	0	0	0	0
2	Dengue Clásico	0	0	0	0	0	0	0	0	0	0
3	Paludismo	0	0	0	0	0	0	0	0	0	0
4	Dengue hemorrágico	0	0	0	0	0	0	0	0	0	0
5	Chagas	0	0	0	0	0	0	0	0	0	0
6	ZIKA	0	0	0	0	0	0	0	0	0	0
7	Chicunguya	0	0	0	0	0	0	0	0	0	0
8	Hipertension Arterial	1	33.33	0	0	1	50	1	33.33	0	0
9	Diábetes	0	0	0	0	0	0	0	0	0	0
10	Asma bronquial	2	66.67	1	100	1	50	2	66.67	0	0
11	Epilepsia	0	0	0	0	0	0	0	0	0	0
12	Neumonia	0	0	0	0	0	0	0	0	0	0

REPORTE - FRECUENCIA SIMPLE

Fecha Inicio: Fecha Final: Departamento: 06 - CHOLUTECA Municipio: 0604 - DUYURE
Comunidad: 008 - LA CAÑADA /

P.23 Se manifestarón enfermedades

Orden	Descripción	T. Manif	%	Hombres	%	Mujeres	%	Publica	%	Privada	%
13	Consumo de alcohol	0	0	0	0	0	0	0	0	0	0
14	Consumo de drogas	0	0	0	0	0	0	0	0	0	0
15	Tuberculosis	0	0	0	0	0	0	0	0	0	0
16	Cáncer	0	0	0	0	0	0	0	0	0	0
17	Diarreas	0	0	0	0	0	0	0	0	0	0
18	De la piel	0	0	0	0	0	0	0	0	0	0
19	Discapacidad	0	0	0	0	0	0	0	0	0	0
Total		3		1		2		3		0	

P.24 Personas Vacunadas

Orden	Rango	T. Personas	% Total	Hombres	%	Mujeres	%	Con Vacuna	%	Sin Vacuna	%
1	Menores de 9 años	1	25	1	50	0	0	1	25	0	0
2	De 10 a 19 años	1	25	0	0	1	50	1	25	0	0
3	De 20 a 64 años	2	50	1	50	1	50	2	50	0	0
4	De 65 años y mas	0	0	0	0	0	0	0	0	0	0
Total		4		2		2		4		0	

REPORTE - FRECUENCIA SIMPLE

Fecha Inicio: Fecha Final: Departamento: 06 - CHOLUTECA Municipio: 0604 - DUYURE
Comunidad: 008 - LA CAÑADA /

=== C. Seguridad ===

P.25 Casos de violencia

Respuesta	Cantidad	%	Num. Casos
NO	1	100	0
Total	1		

P.26 Victima de violencia

Respuesta	Cantidad	%	Num. Casos
NO	1	100	0
Total	1		

P.27 Que tan seguro estan

Respuesta	Cantidad	%
Estan seguros	1	100
Total	1	

P.28 y 29 Participación

Pregunta	Cantidad	%
Cantidad de Hombres	0	0
Cantidad de Mujeres	0	0
Total	0	

P.27.1 Motivos de inseguridad

Orden	Robos	Maras	Drogras	Cantinas	Riñas	Violaciones
1	0	0	0	0	0	0
2	0	0	0	0	0	0
3	0	0	0	0	0	0
4	0	0	0	0	0	0
5	0	0	0	0	0	0
6	0	0	0	0	0	0

Participaciones y Expectativas

Rango de miembros	Cantidad
Total	0

REPORTE - FRECUENCIA SIMPLE

Fecha Inicio: Fecha Final: Departamento: 06 - CHOLUTECA Municipio: 0604 - DUYURE
Comunidad: 008 - LA CAÑADA /

=== E. Datos Servicios Publicos ===

P.30 Servicios públicos que reciben

								Porcentajes								
No.	Servicio	Total	Reciben Si	%	Reciben No	%	-	Bueno	Regular	Malo	ND	-	% B	% R	% M	% ND
1	Agua de pozo propio	1	0	0	1	100					0					
2	Agua domiciliar de pozo comunal	1	0	0	1	100					0					
3	Acarrea agua de rio o quebrada	1	0	0	1	100										
4	Agua domiciliar por acueducto	1	1	100	0	0		1			0		100	0	0	0
5	Agua llave pública / fuente	1	0	0	1	100					0					
6	Reservorio de agua lluvia	1	0	0	1	100					0					
7	Inodoro o servicio sanitario	1	1	100	0	0		1			0		100	0	0	0
8	Letrina de fosa simple	1	1	100	0	0		1			0		100	0	0	0
9	Letrina de fosa séptica	1	0	0	1	100					0					
10	Usa letrina	1	1	100	0	0										
11	Recolección de basura	1	0	0	1	100										
12	Aseo de calles	1	0	0	1	100										
13	Energía eléctrica domiciliar	1	0	0	1	100					0					
14	Teléfono (HONDUTEL)	1	0	0	1	100										
15	Teléfono (Celular móvil o fijo)	1	0	0	1	100										
16	Alumbrado público	1	0	0	1	100					0					
17	Mantenimiento de calles	1	0	0	1	100					0					

Disposición de escretas: Total: 2 - Porcentaje: 200

P.30.1 Dias de la semana que reciben el servicio

Dias	Pozo P.	%	Pozo C.	%	Agua Rio	%	Acued.	%	LLave P.	%	Reser.	%	Recol.	%	Aseo C.	%
7	0	0	0	0	0	0	1	100	0	0	0	0	0	0	0	0
Total	0		0		0		1		0		0		0		0	

REPORTE - FRECUENCIA SIMPLE

Fecha Inicio: Fecha Final: Departamento: 06 - CHOLUTECA Municipio: 0604 - DUYURE
Comunidad: 008 - LA CAÑADA /

=== F. Seguridad Alimentaria ===

P.31 Trabajan la tierra

Respuesta	Cantidad	%
SI	1	100
Total	1	

P.31.1 Trabajan la tierra sexo

Sexo	Cantidad	%
Hombres	1	100
Mujeres		0
Total	1	

P.31.2 Personas que trabajan la tierra

Numero	Cantidad	%
1	1	100
Total	1	

P.32 Tipo de tenencia de la tierra

Tipo	Cantidad	%
Prestada	1	100
Total	1	

P.32.1 Tipo Dominio

Tipo	Cantidad	%
Total	0	

P.33 Producen alimentos en la familia

Respuesta	Cantidad	%
SI	1	100
Total	1	

P.34 Producen para autoconsumo

Respuesta	Cantidad	%
SI	1	100
Total	1	

P.37 Obtiene excedentes para la venta

Respuesta	Cantidad	%
NO	1	100
Total	1	

P.35 Que se sembro y cuanto se produjo durante el año pasado.

	Maiz	Frijol	Maicillo	Café	Caña	Otro
Quintales	20	4	0	0	0	0
Tareas	4	2	0	0	0	0

P.36 Área en tareas con sistema de riego

	Goteo	Aspersión	Ninguno	Otro
Tareas	0	0	0	0

P.38 Huertos familiares

Respuesta	Cantidad	%
Si	0	0
No	1	100
Total	1	

P.39 Tienen animales domesticos

Respuesta	Cantidad	%
Si	1	100.00
No	0	0.00
Total	1	

P.39.1 Cantidad de animales domesticos

Tipo	Cantidad	Hogares	%
Aves	5	1	100
Bovino	0	0	0
Caprino	0	0	0
Equino	1	1	100
Porcino	0	0	0
Piscicultura	0	0	0
Apicultura	0	0	0
Domésticos	1	1	100

REPORTE - FRECUENCIA SIMPLE

Fecha Inicio: Fecha Final: Departamento: 06 - CHOLUTECA Municipio: 0604 - DUYURE
Comunidad: 008 - LA CAÑADA /

=== G. Datos de Educación ===

P.40 Nivel de Educación por Sexo en edad de estudiar

Nivel E.	Cantidad	% Total	Cant. Hombres	(%)	Cant. Mujeres	(%)
3	1	50	1	100	0	0
6	1	50	0	0	1	100
Total	2		1		1	

P.40.1 Personas Estudiando - Estudian

Nivel E.	Estudia	(%)	Estudian H	Estudian M
3	1	100	1	0
6	0	0	0	0
Total	1		1	0

P.40.2 Personas Estudiando - NO Estudian

Nivel E.	NO Estudia	(%)	No estudian H	No estudian M
3	0	0	0	0
6	1	100	0	1
Total	1		0	1

P.40.2 Educación por rango de edad y sexo en edad de estudiar

Rango	Cantidad	%	Cant. Hombres	%	Cant. Mujeres	%
3. de 7 a 12 años	1	50	1	100	0	0
5. de 16 a 18 años	1	50	0	0	1	100
Total	2		1		1	

P.40.3 Educación por rango de edad y sexo estudian --

Rango	Hombres	%	Mujeres	%
3. de 7 a 12 años	1	100	0	0
5. de 16 a 18 años	0	0	0	0
Total	1		0	

P.40.4 Educación por rango de edad y sexo NO estudian

Rango	Hombres	%	Mujeres	%
3. de 7 a 12 años	0	0	0	0
5. de 16 a 18 años	0	0	1	100
Total	0		1	

P.40.5 Estudiantes fuera de edad para estudiar segun el grado

Grado	Cantidad	% Total	Hombres	Mujeres
Total	0		0	0

P.40.6 Estudiantes fuera de edad para estudiar por rango edad

Rango	Cantidad	% Total	Hombres	%	Mujeres	%
Total	0		0		0	

REPORTE - FRECUENCIA SIMPLE

Fecha Inicio: Fecha Final: Departamento: 06 - CHOLUTECA Municipio: 0604 - DUYURE
Comunidad: 008 - LA CAÑADA /

=== H. Datos Fuerza de Trabajo e Ingresos ===

P.41 Fuerza de ingresos por rango de edad

Rango edad	Cantidad	%	Cant. Hombres	%	Cant. Mujeres	%
e. de 16 a 18 años	1	33.33	0	0	1	50
i. de 41 a 50 años	2	66.67	1	100	1	50
Total	3		1		2	

P.41.1 Rango de ingresos (sin remesas)

Rango ingresos	Cantidad Total	%	Cantidad Hombres	%	Cantidad Mujeres	%
b. 1001 - 2000	1	100	1	100	0	0
Total	1		1		0	

P.42 Ocupaciones

Respuesta	Cantidad	%
Empleados	0	0
Cuenta Propia	1	100
NC	0	0
Total	1	

P.43 Sectores de Empleo

Respuesta	Cantidad	%
Comercial	0	0
Industrial	0	0
Servicios	0	0
NC	1	100
Total	1	

P.44 Sectores de Cuenta Propia

Respuesta	Cantidad	%
Primario	1	100
Secundario	0	0
Terciario	0	0
NC	0	0
Total	1	

P.45 Genera Empleo en el sector

Respuesta	Cantidad	%
Si	0	0
No	1	100
NC	0	0
Total	1	

P.46 Cuanto Empleo Genera el Sector

Rango	Cantidad	%
1 a 5	0	0
6 a 10	0	0
11 a 15	0	0
16 a 20	0	0
Total	0	

P.47 Miembros de organizaciones

Respuesta	Cantidad	%
Si	0	0
No	1	100
NC	0	0
Total	1	

P.48 Instituciones de apoyo al sector

P.49 Prestamos en la Familia

Respuesta	Cantidad	%
NO	1	100
Total	1	

P.49.1 Prestamo por sexo

Sexo	Cantidad	%
Total	0	

P.50 Reciben Remesas

Respuesta	Cantidad	%
NO	1	100
Total	1	

REPORTE - FRECUENCIA SIMPLE

Fecha Inicio: Fecha Final: Departamento: 06 - CHOLUTECA Municipio: 0604 - DUYURE
Comunidad: 008 - LA CAÑADA /

P.50.1 Rango de ingreso por Remesas

Rango	Cantidad	%
Total	0	

P.51 Rango ingreso familiar

Rango	Cantidad	%
b. 1001 - 2000	1	100
Total	1	

P.52 Ingreso ajusta para

Tiempos	Cantidad	%
Tres tiempos	1	100
Total	1	

Fuerza de trabajo por sexo

Sexo	Cantidad	%
Masculino	1	33.33
Femenino	2	66.67
Total	3	

Fuerza de trabajo que trabajan

Respuesta	Cantidad	%
NO	2	66.67
SI	1	33.33
Total	3	

Fuerza de trabajo estado civil

Estado civil	Cantidad	%
Soltero	1	33.33
Union Libre	2	66.67
Total	3	

Personas con ingreso por genero

Genero	Cantidad	Promedio ingreso	%
Hombres	1	1500.00	100
Total	1		

Fuerza de trabajo Emergente

Hombres	Mujeres	Total
		0

Listado de profesiones

Profesion	Cantidad	%
Ama de Casa	2	66.67
Agricultor	1	33.33
Total	3	

Listado de ocupaciones

Ocupacion	Cantidad	%
Ama de Casa	2	66.67
Agricultor	1	33.33
Total	3	

REPORTE - FRECUENCIA SIMPLE

Fecha Inicio: Fecha Final: Departamento: 06 - CHOLUTECA Municipio: 0604 - DUYURE
Comunidad: 008 - LA CAÑADA /

=== Datos de Vivienda ===

P.53 Tipo de Vivienda

Tipo	Cantidad	%
Casa	1	100
Apartamento idependiente	0	0
Local NO habitacional	0	0
Cuarto mesón (cuarteria)	0	0
Casa improvisada	0	0
Total	1	

P.54 Tipo de Tenencia

Tipo	Cantidad	%
Propia pagada	1	100
Propia pagando	0	0
Alquilada	0	0
Prestada	0	0
Total	1	

P.54.1 Dominio

Tipo	Cantidad	%
Pleno	0	0
Útil	1	100
Ocupación	0	0
Posesión	0	0
Total	1	

P.54.2 Sexo propietario

Sexo	Cantidad	%
Hombre	1	100
Mujer	0	0
Ambos	0	0
Total	1	

P.55 Problemas de la vivienda

Problema	Cantidad	%
No tiene repello	1	100
Piso de Tierra	1	100
Falta de Ciela Falso		0
Problemas Estructurales		0
Techo en mal estado		0
Ninguno		0

P.55.1 Problema de repello

Lugar	Cantidad	%
Interno	0	0
Externo	0	0
Ambos	1	100
Total	1	

P.56 Material de construcción

Tipo Material	Cantidad	%
Adobe	1	100
Bloque	0	0
Bahareque	0	0
Madera	0	0
Desperdicios	0	0
Ladrillo	0	0
Yugua	0	0
Total	1	

P.57 Material Techo

Tipo	Cantidad	%
Desechos	0	0
Paja o Similar	0	0
Teja de barro	0	0
Lámina Metálica	1	100
Lámina de Asbesto	0	0
Concreto (losa o Terraza)	0	0
Teja americana (Shingle)	0	0
Total	1	

P.58 Material del piso

Tipo	Cantidad	%
Tierra	1	100
Plancha de Cemento	0	0
Madera rústica	0	0
Ladrillo de barro	0	0
Granito	0	0
Cerámica	0	0
Mosaico	0	0
Total	1	

P.59 Condición de la vivienda

Condición	Cantidad	%
Buena	0	0
Regular	1	100
Mala	0	0
Total	1	

P.60 Tiene Cocina

Respuesta	Cantidad	%
Si	1	100
No	0	0
Total	1	

P.61 Ubicación Cocina

Lugar	Cantidad	%
Dentro de la vivienda	1	100
Fuera de la vivienda	0	0
En el corredor	0	0
Total	1	

REPORTE - FRECUENCIA SIMPLE

Fecha Inicio: Fecha Final: Departamento: 06 - CHOLUTECA Municipio: 0604 - DUYURE
Comunidad: 008 - LA CAÑADA /

P.62 Que utiliza para Cocinar

Tipo	Cantidad	%
Electricidad		0
Gas Volatil (Chimbo)		0
Gas Kerosen		0
Leña	1	100
Eco Fogon		0
Total	1	

P.63 Como consume el agua

Tipo	Cantidad	%
No tratada		0
Botellón		0
Filtrada		0
Hervida		0
Clorada	1	100
Total	1	

P.64 Piezas por vivienda

Piezas	Cantidad	%
e. Cuatro o mas	1	100
Total	1	

P.65 Baños por vivienda

Rango	Cantidad	%
a. Sin baño	1	100
Total	1	

P.66 Dormitorios por vivienda

Rango	Cantidad	%
c. Dos dormitorios	1	100
Total	1	

P.67 Personas por dormitorio

Rango	Cantidad	%
c. Dos personas	1	100
Total	1	

P.68 Familias por vivienda

Rango	Cantidad	%
b. Una familia	1	100
Total	1	

P.69 Emigración

Respuesta	Cantidad	%
Si	0	0
No	1	100
Total	1	

P.69.1 Razón por la que emigrarón

Razones	Cantidad	%
Economicas	0	
Violencia generalizada	0	
Reunificación familiar	0	
Total	0	

Frecuencia Simple Quebrada Seca

REPORTE - FRECUENCIA SIMPLE

Fecha Inicio: Fecha Final: Departamento: 06 - CHOLUTECA Municipio: 0604 - DUYURE
Comunidad: 028 - QUEBRADA SECA /

=== A. DATOS DEMOGRÁFICOS ===

12. Datos de la Familia

Orden	Descripción	Cantidad	%	Hombres	%	Mujeres	%	Hombres Leen	%	Mujeres Leen	%	Hombres no Leen	%	Mujeres no Leen	%
1	Menores de 1 año	0	0	0	0	0	0								
2	De 1 a 4 años	0	0	0	0	0	0								
3	De 5 a 6 años	0	0	0	0	0	0	0	0	0	0	0	0	0	0
4	De 7 a 12 años	0	0	0	0	0	0	0	0	0	0	0	0	0	0
5	De 13 a 15 años	0	0	0	0	0	0	0	0	0	0	0	0	0	0
6	De 16 a 18 años	0	0	0	0	0	0	0	0	0	0	0	0	0	0
7	De 19 a 23 años	0	0	0	0	0	0	0	0	0	0	0	0	0	0
8	De 24 a 30 años	0	0	0	0	0	0	0	0	0	0	0	0	0	0
9	De 31 a 40 años	0	0	0	0	0	0	0	0	0	0	0	0	0	0
10	De 41 a 50 años	0	0	0	0	0	0	0	0	0	0	0	0	0	0
11	De 51 a 64 años	1	100.00	1	100.00	0	0	1	100.00	0	0	0	0	0	0
12	De 65 años y mas	0	0	0	0	0	0	0	0	0	0	0	0	0	0
Total		1		1		0		1		0		0		0	

P.12.1 Analfabetismo por rangos de edad

Orden	Descripción	Cantidad	%
4	De 7 a 12 años	0	
5	De 13 a 15 años	0	
6	De 16 a 18 años	0	
7	De 19 a 23 años	0	
8	De 24 a 30 años	0	
9	De 31 a 40 años	0	
10	De 41 a 50 años	0	
11	De 51 a 64 años	0	
12	De 65 años y mas	0	
Total		0	

P.12.2 Cantidad de personas por edad y sexo

Edad	Cantidad Hombres	Cantidad Mujeres	Total
57	1	0	1

REPORTE - FRECUENCIA SIMPLE

Fecha Inicio: Fecha Final: Departamento: 06 - CHOLUTECA Municipio: 0604 - DUYURE
Comunidad: 028 - QUEBRADA SECA /

P.12.2 Cantidad de personas por edad y sexo

Edad	Cantidad Hombres	Cantidad Mujeres	Total
Total	1	0	1

P.13 Cantidad de personas por edad rangos de 5 años

Rango	Cantidad Hombres	Cantidad Mujeres	Total
De 0 a 4 años	0	0	0
De 5 a 9 años	0	0	0
De 10 a 14 años	0	0	0
De 15 a 19 años	0	0	0
De 20 a 24 años	0	0	0
De 25 a 29 años	0	0	0
De 30 a 34 años	0	0	0
De 35 a 39 años	0	0	0
De 40 a 44 años	0	0	0
De 45 a 49 años	0	0	0
De 50 a 54 años	0	0	0
De 50 a 54 años	0	0	0
De 55 a 59 años	1	0	1
De 60 a 64 años	0	0	0
De 65 a 69 años	0	0	0
De 70 a 74 años	0	0	0
De 75 a 79 años	0	0	0
De 80 a 84 años	0	0	0
De 85 a 89 años	0	0	0
De 90 a 94 años	0	0	0
De 95 a 99 años	0	0	0
De 100 a 104 años	0	0	0
De 105 a 109 años	0	0	0
De 110 a 114 años	0	0	0
Total	1	0	1

REPORTE - FRECUENCIA SIMPLE

Fecha Inicio: Fecha Final: Departamento: 06 - CHOLUTECA Municipio: 0604 - DUYURE
Comunidad: 028 - QUEBRADA SECA /

P.14 Total madres solteras 0
P.15 Total padres solteros 0

P.16 Cantidad de nacimientos durante el año pasado

Total Niños	Total Niñas	Total Nacimientos	Edad Promedio Madre
			0

REPORTE - FRECUENCIA SIMPLE

Fecha Inicio: Fecha Final: Departamento: 06 - CHOLUTECA Municipio: 0604 - DUYURE
Comunidad: 028 - QUEBRADA SECA /

=== B. DATOS DE SALUD ===

P.17 Rango edad embarazos

Rango	Cantidad	%
Total	0	

P.17.1 Cantidad de embarazadas

Cantidad
0

P.18 Donde nacio el último niño(a)

Lugar	Cantidad	%
Total	0	

19. Hubo alguna muerte materna?

Cuando	Cantidad
Total	0

P.19.1 Muertes durante el parto

Respuesta	Cantidad	%
Si	0	0
No	1	100
Total	1	

P.20 Planifica con su pareja

Respuesta	Cantidad	%
Si	0	0
No	1	100
Total	1	

P.21 Que tipo de metodo utiliza

Orden	Descripción	Cantidad	%
1	Ritmo	0	0
2	DIU	0	0
3	Pastilla	0	0
4	Preservativo	0	0
5	Inyección	0	0
6	Operación	0	0
7	Implante	0	0
Total		0	

P.21.1 Quien se opero

Respuesta	Cantidad	%
Hombre		
Mujer		
Total	0	

P.22 Muertes de niños(a) menores de 5 años

Respuesta	Cantidad	%
Niños		
Niñas		
Total		

P.23 Se manifestarón enfermedades

Orden	Descripción	T. Manif	%	Hombres	%	Mujeres	%	Publica	%	Privada	%
1	Infecciones respiratorias agudas	0	0	0	0	0	0	0	0	0	0
2	Dengue Clásico	0	0	0	0	0	0	0	0	0	0
3	Paludismo	0	0	0	0	0	0	0	0	0	0
4	Dengue hemorrágico	0	0	0	0	0	0	0	0	0	0
5	Chagas	0	0	0	0	0	0	0	0	0	0
6	ZIKA	0	0	0	0	0	0	0	0	0	0
7	Chicunguya	0	0	0	0	0	0	0	0	0	0
8	Hipertension Arterial	0	0	0	0	0	0	0	0	0	0
9	Diábetes	0	0	0	0	0	0	0	0	0	0
10	Asma bronquial	0	0	0	0	0	0	0	0	0	0
11	Epilepsia	0	0	0	0	0	0	0	0	0	0
12	Neumonia	0	0	0	0	0	0	0	0	0	0

REPORTE - FRECUENCIA SIMPLE

Fecha Inicio: Fecha Final: Departamento: 06 - CHOLUTECA Municipio: 0604 - DUYURE
Comunidad: 028 - QUEBRADA SECA /

P.23 Se manifestarón enfermedades

Orden	Descripción	T. Manif	%	Hombres	%	Mujeres	%	Publica	%	Privada	%
13	Consumo de alcohol	0	0	0	0	0	0	0	0	0	0
14	Consumo de drogas	0	0	0	0	0	0	0	0	0	0
15	Tuberculosis	0	0	0	0	0	0	0	0	0	0
16	Cáncer	0	0	0	0	0	0	0	0	0	0
17	Diarreas	0	0	0	0	0	0	0	0	0	0
18	De la piel	0	0	0	0	0	0	0	0	0	0
19	Discapacidad	0	0	0	0	0	0	0	0	0	0
Total		0		0		0		0		0	

P.24 Personas Vacunadas

Orden	Rango	T. Personas	% Total	Hombres	%	Mujeres	%	Con Vacuna	%	Sin Vacuna	%
1	Menores de 9 años	0	0	0	0	0	0	0	0	0	0
2	De 10 a 19 años	0	0	0	0	0	0	0	0	0	0
3	De 20 a 64 años	1	100	1	100	0	0	1	100	0	0
4	De 65 años y mas	0	0	0	0	0	0	0	0	0	0
Total		1		1		0		1		0	

REPORTE - FRECUENCIA SIMPLE

Fecha Inicio: Fecha Final: Departamento: 06 - CHOLUTECA Municipio: 0604 - DUYURE
Comunidad: 028 - QUEBRADA SECA /

=== C. Seguridad ===

P.25 Casos de violencia

Respuesta	Cantidad	%	Num. Casos
NO	1	100	0
Total	1		

P.26 Victima de violencia

Respuesta	Cantidad	%	Num. Casos
NO	1	100	0
Total	1		

P.27 Que tan seguro estan

Respuesta	Cantidad	%
Estan seguros	1	100
Total	1	

P.28 y 29 Participación

Pregunta	Cantidad	%
Cantidad de Hombres	0	0
Cantidad de Mujeres	0	0
Total	0	

P.27.1 Motivos de inseguridad

Orden	Robos	Maras	Drogras	Cantinas	Riñas	Violaciones
1	0	0	0	0	0	0
2	0	0	0	0	0	0
3	0	0	0	0	0	0
4	0	0	0	0	0	0
5	0	0	0	0	0	0
6	0	0	0	0	0	0

Participaciones y Expectativas

Rango de miembros	Cantidad
Total	0

REPORTE - FRECUENCIA SIMPLE

Fecha Inicio: Fecha Final: Departamento: 06 - CHOLUTECA Municipio: 0604 - DUYURE
Comunidad: 028 - QUEBRADA SECA /

=== E. Datos Servicios Publicos ===

P.30 Servicios públicos que reciben

							Porcentajes							
No.	Servicio	Total	Reciben Si	%	Reciben No	%	Bueno	Regular	Malo	ND	% B	% R	% M	% ND
1	Agua de pozo propio	1	1	100	0	0				1	0	0	0	100
2	Agua domiciliar de pozo comunal	1	0	0	1	100				0				
3	Acarrea agua de rio o quebrada	1	0	0	1	100								
4	Agua domiciliar por acueducto	1	0	0	1	100				0				
5	Agua llave pública / fuente	1	0	0	1	100				0				
6	Reservorio de agua lluvia	1	0	0	1	100				0				
7	Inodoro o servicio sanitario	1	1	100	0	0	1			0	100	0	0	0
8	Letrina de fosa simple	1	1	100	0	0	1			0	100	0	0	0
9	Letrina de fosa séptica	1	0	0	1	100				0				
10	Usa letrina	1	1	100	0	0								
11	Recolección de basura	1	0	0	1	100								
12	Aseo de calles	1	0	0	1	100								
13	Energía eléctrica domiciliar	1	0	0	1	100				0				
14	Teléfono (HONDUTEL)	1	0	0	1	100								
15	Teléfono (Celular móvil o fijo)	1	0	0	1	100								
16	Alumbrado público	1	0	0	1	100				0				
17	Mantenimiento de calles	1	0	0	1	100				0				

Disposición de escretas: Total: 2 - Porcentaje: 200

P.30.1 Dias de la semana que reciben el servicio

Dias	Pozo P.	%	Pozo C.	%	Agua Rio	%	Acued.	%	LLave P.	%	Reser.	%	Recol.	%	Aseo C.	%
7	1	3.13	0	0	0	0	0	0	0	0	0	0	0	0	0	0
Total	1		0		0		0		0		0		0		0	

REPORTE - FRECUENCIA SIMPLE

Fecha Inicio: Fecha Final: Departamento: 06 - CHOLUTECA Municipio: 0604 - DUYURE
Comunidad: 028 - QUEBRADA SECA /

=== F. Seguridad Alimentaria ===

P.31 Trabajan la tierra

Respuesta	Cantidad	%
SI	1	100
Total	1	

P.31.1 Trabajan la tierra sexo

Sexo	Cantidad	%
Hombres	1	100
Mujeres	0	0
Total	1	

P.31.2 Personas que trabajan la tierra

Numero	Cantidad	%
1	1	100
Total	1	

P.32 Tipo de tenencia de la tierra

Tipo	Cantidad	%
Prestada	1	100
Total	1	

P.32.1 Tipo Dominio

Tipo	Cantidad	%
Total	0	

P.33 Producen alimentos en la familia

Respuesta	Cantidad	%
SI	1	100
Total	1	

P.34 Producen para autoconsumo

Respuesta	Cantidad	%
SI	1	100
Total	1	

P.37 Obtiene excedentes para la venta

Respuesta	Cantidad	%
NO	1	100
Total	1	

P.35 Que se sembro y cuanto se produjo durante el año pasado.

	Maiz	Frijol	Maicillo	Café	Caña	Otro
Quintales	1	1	0	0	0	0
Tareas	1	1	0	0	0	0

P.36 Área en tareas con sistema de riego

	Goteo	Aspersión	Ninguno	Otro
Tareas	0	0	0	0

P.38 Huertos familiares

Respuesta	Cantidad	%
Si	0	0
No	1	100
Total	1	

P.39 Tienen animales domesticos

Respuesta	Cantidad	%
Si	0	0.00
No	1	100.00
Total	1	

P.39.1 Cantidad de animales domesticos

Tipo	Cantidad	Hogares	%
Aves	0	0	0
Bovino	0	0	0
Caprino	0	0	0
Equino	0	0	0
Porcino	0	0	0
Piscicultura	0	0	0
Apicultura	0	0	0
Domésticos	0	0	0

REPORTE - FRECUENCIA SIMPLE

Fecha Inicio: Fecha Final: Departamento: 06 - CHOLUTECA Municipio: 0604 - DUYURE
Comunidad: 028 - QUEBRADA SECA /

=== G. Datos de Educación ===

P.40 Nivel de Educación por Sexo en edad de estudiar

Nivel E.	Cantidad	% Total	Cant. Hombres	(%)	Cant. Mujeres	(%)
Total	0		0		0	

P.40.1 Personas Estudiando - Estudian

Nivel E.	Estudia	(%)	Estudian H	Estudian M
Total	0		0	0

P.40.2 Personas Estudiando - NO Estudian

Nivel E.	NO Estudia	(%)	No estudian H	No estudian M
Total	0		0	0

P.40.2 Educación por rango de edad y sexo en edad de estudiar

Rango	Cantidad	%	Cant. Hombres	%	Cant. Mujeres	%
Total	0		0		0	

P.40.3 Educación por rango de edad y sexo estudian --

Rango	Hombres	%	Mujeres	%
Total	0		0	

P.40.4 Educación por rango de edad y sexo NO estudian

Rango	Hombres	%	Mujeres	%
Total	0		0	

P.40.5 Estudiantes fuera de edad para estudiar segun el grado

Grado	Cantidad	% Total	Hombres	Mujeres
Total	0		0	0

P.40.6 Estudiantes fuera de edad para estudiar por rango edad

Rango	Cantidad	% Total	Hombres	%	Mujeres	%
Total	0		0		0	

REPORTE - FRECUENCIA SIMPLE

Fecha Inicio: Fecha Final: Departamento: 06 - CHOLUTECA Municipio: 0604 - DUYURE
Comunidad: 028 - QUEBRADA SECA /

=== H. Datos Fuerza de Trabajo e Ingresos ===

P.41 Fuerza de ingresos por rango de edad

Rango edad	Cantidad	%	Cant. Hombres	%	Cant. Mujeres	%
j. de 51 a 64 años	1	100	1	100	0	0
Total	1		1		0	

P.41.1 Rango de ingresos (sin remesas)

Rango ingresos	Cantidad Total	%	Cantidad Hombres	%	Cantidad Mujeres	%
c. 2001 - 4000	1	100	1	100	0	0
Total	1		1		0	

P.42 Ocupaciones

Respuesta	Cantidad	%
Empleados	0	0
Cuenta Propia	1	100
NC	0	0
Total	1	

P.43 Sectores de Empleo

Respuesta	Cantidad	%
Comercial	0	0
Industrial	0	0
Servicios	0	0
NC	1	100
Total	1	

P.44 Sectores de Cuenta Propia

Respuesta	Cantidad	%
Primario	1	100
Secundario	0	0
Terciario	0	0
NC	0	0
Total	1	

P.45 Genera Empleo en el sector

Respuesta	Cantidad	%
Si	0	0
No	1	100
NC	0	0
Total	1	

P.46 Cuanto Empleo Genera el Sector

Rango	Cantidad	%
1 a 5	0	0
6 a 10	0	0
11 a 15	0	0
16 a 20	0	0
Total	0	

P.47 Miembros de organizaciones

Respuesta	Cantidad	%
Si	0	0
No	1	100
NC	0	0
Total	1	

P.48 Instituciones de apoyo al sector

P.49 Prestamos en la Familia

Respuesta	Cantidad	%
NO	1	100
Total	1	

P.49.1 Prestamo por sexo

Sexo	Cantidad	%
Total	0	

P.50 Reciben Remesas

Respuesta	Cantidad	%
NO	1	100
Total	1	

REPORTE - FRECUENCIA SIMPLE

Fecha Inicio: Fecha Final: Departamento: 06 - CHOLUTECA Municipio: 0604 - DUYURE
Comunidad: 028 - QUEBRADA SECA /

P.50.1 Rango de ingreso por Remesas

Rango	Cantidad	%
Total	0	

P.51 Rango ingreso familiar

Rango	Cantidad	%
c. 2001 - 4000	1	100
Total	1	

P.52 Ingreso ajusta para

Tiempos	Cantidad	%
Tres tiempos	1	100
Total	1	

Fuerza de trabajo por sexo

Sexo	Cantidad	%
Masculino	1	100
Total	1	

Fuerza de trabajo que trabajan

Respuesta	Cantidad	%
SI	1	100
Total	1	

Fuerza de trabajo estado civil

Estado civil	Cantidad	%
Soltero	1	100
Total	1	

Personas con ingreso por genero

Genero	Cantidad	Promedio ingreso	%
Hombres	1	2500.00	100
Total	1		

Fuerza de trabajo Emergente

Hombres	Mujeres	Total
		0

Listado de profesiones

Profesion	Cantidad	%
Agricultor	1	100
Total	1	

Listado de ocupaciones

Ocupacion	Cantidad	%
Agricultor	1	100
Total	1	

REPORTE - FRECUENCIA SIMPLE

Fecha Inicio: Fecha Final: Departamento: 06 - CHOLUTECA Municipio: 0604 - DUYURE
Comunidad: 028 - QUEBRADA SECA /

=== Datos de Vivienda ===

P.53 Tipo de Vivienda

Tipo	Cantidad	%
Casa	1	100
Apartamento idependiente	0	0
Local NO habitacional	0	0
Cuarto mesón (cuarteria)	0	0
Casa improvisada	0	0
Total	1	

P.54 Tipo de Tenencia

Tipo	Cantidad	%
Propia pagada	0	0
Propia pagando	0	0
Alquilada	0	0
Prestada	1	100
Total	1	

P.54.1 Dominio

Tipo	Cantidad	%
Pleno	0	
Útil	0	
Ocupación	0	
Posesión	0	
Total	0	

P.54.2 Sexo propietario

Sexo	Cantidad	%
Hombre	0	
Mujer	0	
Ambos	0	
Total	0	

P.55 Problemas de la vivienda

Problema	Cantidad	%
No tiene repello		0
Piso de Tierra		0
Falta de Ciela Falso		0
Problemas Estructurales		0
Techo en mal estado		0
Ninguno	1	100

P.55.1 Problema de repello

Lugar	Cantidad	%
Interno	0	
Externo	0	
Ambos	0	
Total		

P.56 Material de construcción

Tipo Material	Cantidad	%
Adobe	0	0
Bloque	0	0
Bahareque	0	0
Madera	1	100
Desperdicios	0	0
Ladrillo	0	0
Yugua	0	0
Total	1	

P.57 Material Techo

Tipo	Cantidad	%
Desechos	0	0
Paja o Similar	0	0
Teja de barro	1	100
Lámina Metálica	0	0
Lámina de Asbesto	0	0
Concreto (losa o Terraza)	0	0
Teja americana (Shingle)	0	0
Total	1	

P.58 Material del piso

Tipo	Cantidad	%
Tierra	1	100
Plancha de Cemento	0	0
Madera rústica	0	0
Ladrillo de barro	0	0
Granito	0	0
Cerámica	0	0
Mosaico	0	0
Total	1	

P.59 Condición de la vivienda

Condición	Cantidad	%
Buena	0	0
Regular	1	100
Mala	0	0
Total	1	

P.60 Tiene Cocina

Respuesta	Cantidad	%
Si	1	100
No	0	0
Total	1	

P.61 Ubicación Cocina

Lugar	Cantidad	%
Dentro de la vivienda	1	100
Fuera de la vivienda	0	0
En el corredor	0	0
Total	1	

REPORTE - FRECUENCIA SIMPLE

Fecha Inicio: **Fecha Final:** **Departamento: 06 - CHOLUTECA** **Municipio: 0604 - DUYURE**
Comunidad: 028 - QUEBRADA SECA /

P.62 Que utiliza para Cocinar

Tipo	Cantidad	%
Electricidad		0
Gas Volatil (Chimbo)		0
Gas Kerosen		0
Leña	1	100
Eco Fogon		0
Total	1	

P.63 Como consume el agua

Tipo	Cantidad	%
No tratada	1	100
Botellón		0
Filtrada		0
Hervida		0
Clorada		0
Total	1	

P.64 Piezas por vivienda

Piezas	Cantidad	%
c. Dos piezas	1	100
Total	1	

P.65 Baños por vivienda

Rango	Cantidad	%
a. Sin baño	1	100
Total	1	

P.66 Dormitorios por vivienda

Rango	Cantidad	%
b. Un dormintorio	1	100
Total	1	

P.67 Personas por dormitorio

Rango	Cantidad	%
b. Una persona	1	100
Total	1	

P.68 Familias por vivienda

Rango	Cantidad	%
b. Una familia	1	100
Total	1	

P.69 Emigración

Respuesta	Cantidad	%
Si	0	0
No	1	100
Total	1	

P.69.1 Razón por la que emigrarón

Razones	Cantidad	%
Economicas	0	
Violencia generalizada	0	
Reunificación familiar	0	
Total	0	

Frecuencia Simple Grano de Oro

REPORTE - FRECUENCIA SIMPLE

Fecha Inicio: Fecha Final: Departamento: 06 - CHOLUTECA Municipio: 0604 - DUYURE
Comunidad: 024 - GRANO DE ORO /

=== A. DATOS DEMOGRÁFICOS ===

12. Datos de la Familia

Orden	Descripción	Cantidad	%	Hombres	%	Mujeres	%	Hombres Leen	%	Mujeres Leen	%	Hombres no Leen	%	Mujeres no Leen	%
1	Menores de 1 año	0	0	0	0	0	0								
2	De 1 a 4 años	1	2.22	0	0.00	1	4.76								
3	De 5 a 6 años	1	2.22	0	0.00	1	4.76	0	0.00	1	5.00	0	0	0	0.00
4	De 7 a 12 años	6	13.33	3	12.50	3	14.29	3	12.50	3	15.00	0	0	0	0.00
5	De 13 a 15 años	4	8.89	1	4.17	3	14.29	1	4.17	3	15.00	0	0	0	0.00
6	De 16 a 18 años	3	6.67	2	8.33	1	4.76	2	8.33	1	5.00	0	0	0	0.00
7	De 19 a 23 años	4	8.89	4	16.67	0	0.00	4	16.67	0	0.00	0	0	0	0.00
8	De 24 a 30 años	4	8.89	3	12.50	1	4.76	3	12.50	1	5.00	0	0	0	0.00
9	De 31 a 40 años	6	13.33	3	12.50	3	14.29	3	12.50	3	15.00	0	0	0	0.00
10	De 41 a 50 años	5	11.11	3	12.50	2	9.52	3	12.50	2	10.00	0	0	0	0.00
11	De 51 a 64 años	6	13.33	1	4.17	5	23.81	1	4.17	5	25.00	0	0	0	0.00
12	De 65 años y mas	5	11.11	4	16.67	1	4.76	4	16.67	1	5.00	0	0	0	0.00
Total		45		24		21		24		20		0		0	

P.12.1 Analfabetismo por rangos de edad

Orden	Descripción	Cantidad	%
4	De 7 a 12 años	0	
5	De 13 a 15 años	0	
6	De 16 a 18 años	0	
7	De 19 a 23 años	0	
8	De 24 a 30 años	0	
9	De 31 a 40 años	0	
10	De 41 a 50 años	0	
11	De 51 a 64 años	0	
12	De 65 años y mas	0	
Total		0	

P.12.2 Cantidad de personas por edad y sexo

Edad	Cantidad Hombres	Cantidad Mujeres	Total
1	0	1	1

REPORTE - FRECUENCIA SIMPLE

Fecha Inicio: Fecha Final: Departamento: 06 - CHOLUTECA Municipio: 0604 - DUYURE
Comunidad: 024 - GRANO DE ORO /

P.12.2 Cantidad de personas por edad y sexo

Edad	Cantidad Hombres	Cantidad Mujeres	Total
6	0	1	1
7	2	1	3
9	1	1	2
11	0	1	1
13	0	1	1
14	1	0	1
15	0	2	2
16	1	0	1
18	1	1	2
19	1	0	1
20	1	0	1
21	1	0	1
23	1	0	1
24	1	0	1
25	0	1	1
26	1	0	1
28	1	0	1
34	1	1	2
36	2	1	3
39	0	1	1
41	0	1	1
42	1	1	2
45	2	0	2
55	0	1	1
56	0	2	2
60	0	1	1
62	1	1	2
67	1	0	1
70	1	1	2
72	1	0	1

REPORTE - FRECUENCIA SIMPLE

Fecha Inicio: **Fecha Final:** **Departamento: 06 - CHOLUTECA** **Municipio: 0604 - DUYURE**
Comunidad: 024 - GRANO DE ORO /

P.12.2 Cantidad de personas por edad y sexo

Edad	Cantidad Hombres	Cantidad Mujeres	Total
86	1	0	1
Total	24	21	45

P.13 Cantidad de personas por edad rangos de 5 años

Rango	Cantidad Hombres	Cantidad Mujeres	Total
De 0 a 4 años	0	1	1
De 5 a 9 años	3	3	6
De 10 a 14 años	1	2	3
De 15 a 19 años	3	3	6
De 20 a 24 años	4	0	4
De 25 a 29 años	2	1	3
De 30 a 34 años	1	1	2
De 35 a 39 años	2	2	4
De 40 a 44 años	1	2	3
De 45 a 49 años	2	0	2
De 50 a 54 años	0	0	0
De 50 a 54 años	0	0	0
De 55 a 59 años	0	3	3
De 60 a 64 años	1	2	3
De 65 a 69 años	1	0	1
De 70 a 74 años	2	1	3
De 75 a 79 años	0	0	0
De 80 a 84 años	0	0	0
De 85 a 89 años	1	0	1
De 90 a 94 años	0	0	0
De 95 a 99 años	0	0	0
De 100 a 104 años	0	0	0
De 105 a 109 años	0	0	0
De 110 a 114 años	0	0	0
Total	24	21	45

REPORTE - FRECUENCIA SIMPLE

Fecha Inicio: **Fecha Final:** **Departamento: 06 - CHOLUTECA** **Municipio: 0604 - DUYURE**
Comunidad: 024 - GRANO DE ORO /

P.14 Total madres solteras 2
P.15 Total padres solteros 0

P.16 Cantidad de nacimientos durante el año pasado

Total Niños	Total Niñas	Total Nacimientos	Edad Promedio Madre
			0

REPORTE - FRECUENCIA SIMPLE

Fecha Inicio: Fecha Final: Departamento: 06 - CHOLUTECA Municipio: 0604 - DUYURE
Comunidad: 024 - GRANO DE ORO /

=== B. DATOS DE SALUD ===

P.17 Rango edad embarazos

Rango	Cantidad	%
Total	0	

P.17.1 Cantidad de embarazadas

Cantidad
0

P.18 Donde nacio el último niño(a)

Lugar	Cantidad	%
Total	0	

19. Hubo alguna muerte materna?

Cuando	Cantidad
Total	0

P.19.1 Muertes durante el parto

Respuesta	Cantidad	%
Si	0	0
No	10	100
Total	10	

P.20 Planifica con su pareja

Respuesta	Cantidad	%
Si	2	20
No	8	80
Total	10	

P.21 Que tipo de metodo utiliza

Orden	Descripción	Cantidad	%
1	Ritmo	0	0
2	DIU	0	0
3	Pastilla	1	50
4	Preservativo	0	0
5	Inyección	0	0
6	Operación	1	50
7	Implante	0	0
Total		2	

P.21.1 Quien se opero

Respuesta	Cantidad	%
Hombre	0	0
Mujer	1	100
Total	1	

P.22 Muertes de niños(a) menores de 5 años

Respuesta	Cantidad	%
Niños		
Niñas		
Total		

P.23 Se manifestarón enfermedades

Orden	Descripción	T. Manif	%	Hombres	%	Mujeres	%	Publica	%	Privada	%
1	Infecciones respiratorias agudas	2	50	1	50	1	50	2	100	0	0
2	Dengue Clásico	0	0	0	0	0	0	0	0	0	0
3	Paludismo	0	0	0	0	0	0	0	0	0	0
4	Dengue hemorrágico	0	0	0	0	0	0	0	0	0	0
5	Chagas	0	0	0	0	0	0	0	0	0	0
6	ZIKA	0	0	0	0	0	0	0	0	0	0
7	Chicunguya	0	0	0	0	0	0	0	0	0	0
8	Hipertension Arterial	2	50	1	50	1	50	0	0	2	100
9	Diábetes	0	0	0	0	0	0	0	0	0	0
10	Asma bronquial	0	0	0	0	0	0	0	0	0	0
11	Epilepsia	0	0	0	0	0	0	0	0	0	0
12	Neumonia	0	0	0	0	0	0	0	0	0	0

REPORTE - FRECUENCIA SIMPLE

Fecha Inicio: Fecha Final: Departamento: 06 - CHOLUTECA Municipio: 0604 - DUYURE
Comunidad: 024 - GRANO DE ORO /

P.23 Se manifestarón enfermedades

Orden	Descripción	T. Manif	%	Hombres	%	Mujeres	%	Publica	%	Privada	%
13	Consumo de alcohol	0	0	0	0	0	0	0	0	0	0
14	Consumo de drogas	0	0	0	0	0	0	0	0	0	0
15	Tuberculosis	0	0	0	0	0	0	0	0	0	0
16	Cáncer	0	0	0	0	0	0	0	0	0	0
17	Diarreas	0	0	0	0	0	0	0	0	0	0
18	De la piel	0	0	0	0	0	0	0	0	0	0
19	Discapacidad	0	0	0	0	0	0	0	0	0	0
Total		4		2		2		2		2	

P.24 Personas Vacunadas

Orden	Rango	T. Personas	% Total	Hombres	%	Mujeres	%	Con Vacuna	%	Sin Vacuna	%
1	Menores de 9 años	7	15.56	3	12.5	4	19.05	7	15.56	0	0
2	De 10 a 19 años	9	20	4	16.67	5	23.81	9	20	0	0
3	De 20 a 64 años	24	53.33	13	54.17	11	52.38	24	53.33	0	0
4	De 65 años y mas	5	11.11	4	16.67	1	4.76	5	11.11	0	0
Total		45		24		21		45		0	

REPORTE - FRECUENCIA SIMPLE

Fecha Inicio: Fecha Final: Departamento: 06 - CHOLUTECA Municipio: 0604 - DUYURE
Comunidad: 024 - GRANO DE ORO /

=== C. Seguridad ===

P.25 Casos de violencia

Respuesta	Cantidad	%	Num. Casos
NO	10	100	0
Total	10		

P.26 Victima de violencia

Respuesta	Cantidad	%	Num. Casos
NO	10	100	0
Total	10		

P.27 Que tan seguro estan

Respuesta	Cantidad	%
Estan seguros	10	100
Total	10	

P.28 y 29 Participación

Pregunta	Cantidad	%
Cantidad de Hombres	0	0
Cantidad de Mujeres	0	0
Total	0	

P.27.1 Motivos de inseguridad

Orden	Robos	Maras	Drogras	Cantinas	Riñas	Violaciones
1	0	0	0	0	0	0
2	0	0	0	0	0	0
3	0	0	0	0	0	0
4	0	0	0	0	0	0
5	0	0	0	0	0	0
6	0	0	0	0	0	0

Participaciones y Expectativas

Rango de miembros	Cantidad
Total	0

REPORTE - FRECUENCIA SIMPLE

Fecha Inicio: Fecha Final: Departamento: 06 - CHOLUTECA Municipio: 0604 - DUYURE
Comunidad: 024 - GRANO DE ORO /

=== E. Datos Servicios Publicos ===

P.30 Servicios públicos que reciben

								Porcentajes								
No.	Servicio	Total	Reciben Si	%	Reciben No	%	-	Bueno	Regular	Malo	ND	-	% B	% R	% M	% ND
1	Agua de pozo propio	10	0	0	10	100					0					
2	Agua domiciliar de pozo comunal	10	8	80	2	20		8			0		100	0	0	0
3	Acarrea agua de rio o quebrada	10	1	10	9	90										
4	Agua domiciliar por acueducto	10	1	10	9	90		1			0		100	0	0	0
5	Agua llave pública / fuente	10	1	10	9	90			1		0		0	100	0	0
6	Reservorio de agua lluvia	10	0	0	10	100					0					
7	Inodoro o servicio sanitario	10	10	100	0	0		9	1		0		90	10	0	0
8	Letrina de fosa simple	10	9	90	1	10		8	1		0		88.89	11.11	0	0
9	Letrina de fosa séptica	10	3	30	7	70		3			0		100	0	0	0
10	Usa letrina	10	9	90	1	10										
11	Recolección de basura	10	4	40	6	60										
12	Aseo de calles	10	0	0	10	100										
13	Energía eléctrica domiciliar	10	8	80	2	20		8			0		100	0	0	0
14	Teléfono (HONDUTEL)	10	1	10	9	90										
15	Teléfono (Celular móvil o fijo)	10	8	80	2	20										
16	Alumbrado público	10	8	80	2	20		8			0		100	0	0	0
17	Mantenimiento de calles	10	3	30	7	70		2			1		66.67	0	0	33.33

Disposición de escretas: Total: 22 - Porcentaje: 220

P.30.1 Dias de la semana que reciben el servicio

Dias	Pozo P.	%	Pozo C.	%	Agua Rio	%	Acued.	%	LLave P.	%	Reser.	%	Recol.	%	Aseo C.	%
2	0	0	0	0	0	0	0	0	0	0	0	0	2	50	0	0
3	0	0	0	0	1	100	0	0	1	100	0	0	2	50	0	0
4	0	0	8	100	0	0	1	100	0	0	0	0	0	0	0	0
Total	0		8		1		1		1		0		4		0	

REPORTE - FRECUENCIA SIMPLE

Fecha Inicio: Fecha Final: Departamento: 06 - CHOLUTECA Municipio: 0604 - DUYURE
Comunidad: 024 - GRANO DE ORO /

=== F. Seguridad Alimentaria ===

P.31 Trabajan la tierra

Respuesta	Cantidad	%
SI	7	70
NO	3	30
Total	10	

P.31.1 Trabajan la tierra sexo

Sexo	Cantidad	%
Hombres	10	100
Mujeres		0
Total	10	

P.31.2 Personas que trabajan la tierra

Numero	Cantidad	%
1	5	71.43
2	1	14.29
3	1	14.29
Total	10	

P.32 Tipo de tenencia de la tierra

Tipo	Cantidad	%
Propia pagada	1	10
Alquilada	1	10
Prestada	5	50
No tiene	3	30
Total	10	

P.32.1 Tipo Dominio

Tipo	Cantidad	%
Util	1	100
Total	1	

P.33 Producen alimentos en la familia

Respuesta	Cantidad	%
SI	7	70
NO	3	30
Total	10	

P.34 Producen para autoconsumo

Respuesta	Cantidad	%
SI	7	100
Total	7	

P.37 Obtiene excedentes para la venta

Respuesta	Cantidad	%
NO	7	100
Total	7	

P.35 Que se sembro y cuanto se produjo durante el año pasado.

	Maiz	Frijol	Maicillo	Café	Caña	Otro
Quintales	28	16	0	0	0	0
Tareas	10	5	0	0	0	0

P.36 Área en tareas con sistema de riego

	Goteo	Aspersión	Ninguno	Otro
Tareas	0	0	0	0

P.38 Huertos familiares

Respuesta	Cantidad	%
Si	0	0
No	10	100
Total	10	

P.39 Tienen animales domesticos

Respuesta	Cantidad	%
Si	5	50.00
No	5	50.00
Total	10	

P.39.1 Cantidad de animales domesticos

Tipo	Cantidad	Hogares	%
Aves	93	5	100
Bovino	6	1	20
Caprino	0	0	0
Equino	1	1	20
Porcino	0	0	0
Piscicultura	0	0	0
Apicultura	0	0	0
Domésticos	2	2	40

REPORTE - FRECUENCIA SIMPLE

Fecha Inicio: Fecha Final: Departamento: 06 - CHOLUTECA Municipio: 0604 - DUYURE
Comunidad: 024 - GRANO DE ORO /

=== G. Datos de Educación ===

P.40 Nivel de Educación por Sexo en edad de estudiar

Nivel E.	Cantidad	% Total	Cant. Hombres	(%)	Cant. Mujeres	(%)
1	1	5.56	0	0	1	12.5
2	3	16.67	2	20	1	12.5
3	2	11.11	2	20	0	0
4	2	11.11	0	0	2	25
5	1	5.56	1	10	0	0
6	2	11.11	1	10	1	12.5
B	4	22.22	2	20	2	25
D	3	16.67	2	20	1	12.5
Total	18		10		8	

P.40.1 Personas Estudiando - Estudian

Nivel E.	Estudia	(%)	Estudian H	Estudian M
1	1	7.69	0	1
2	3	23.08	2	1
3	1	7.69	1	0
4	2	15.38	0	2
5	0	0	0	0
6	1	7.69	0	1
B	3	23.08	1	2
D	2	15.38	1	1
Total	13		5	8

REPORTE - FRECUENCIA SIMPLE

Fecha Inicio: Fecha Final: Departamento: 06 - CHOLUTECA Municipio: 0604 - DUYURE
Comunidad: 024 - GRANO DE ORO /

P.40.2 Personas Estudiando - NO Estudian

Nivel E.	NO Estudia	(%)	No estudian H	No estudian M
1	0	0	0	0
2	0	0	0	0
3	1	20	1	0
4	0	0	0	0
5	1	20	1	0
6	1	20	1	0
B	1	20	1	0
D	1	20	1	0
Total	5		5	0

P.40.2 Educación por rango de edad y sexo en edad de estudiar

Rango	Cantidad	%	Cant. Hombres	%	Cant. Mujeres	%
2. de 5 a 6 años	1	5.56	0	0	1	12.5
3. de 7 a 12 años	6	33.33	3	30	3	37.5
4. de 13 a 15 años	4	22.22	1	10	3	37.5
5. de 16 a 18 años	3	16.67	2	20	1	12.5
6. de 19 a 23 años	4	22.22	4	40	0	0
Total	18		10		8	

P.40.3 Educación por rango de edad y sexo estudian --

Rango	Hombres	%	Mujeres	%
2. de 5 a 6 años	0	0	1	12.5
3. de 7 a 12 años	3	60	3	37.5
4. de 13 a 15 años	1	20	3	37.5
5. de 16 a 18 años	0	0	1	12.5
6. de 19 a 23 años	1	20	0	0
Total	5		8	

P.40.4 Educación por rango de edad y sexo NO estudian

Rango	Hombres	%	Mujeres	%
2. de 5 a 6 años	0	0	0	0
3. de 7 a 12 años	0	0	0	0
4. de 13 a 15 años	0	0	0	0
5. de 16 a 18 años	2	40	0	0
6. de 19 a 23 años	3	60	0	0
Total	5		0	

P.40.5 Estudiantes fuera de edad para estudiar segun el grado

Grado	Cantidad	% Total	Hombres	Mujeres
8	2	50.00	0	2
9	2	50.00	1	1
Total	4		1	3

REPORTE - FRECUENCIA SIMPLE

Fecha Inicio: Fecha Final: Departamento: 06 - CHOLUTECA Municipio: 0604 - DUYURE
Comunidad: 024 - GRANO DE ORO /

P.40.6 Estudiantes fuera de edad para estudiar por rango edad

Rango	Cantidad	% Total	Hombres	%	Mujeres	%
4. de 13 a 15 años	2	50.00	0	0.00	2	66.67
5. de 16 a 18 años	1	25.00	0	0.00	1	33.33
6. de 19 a 23 años	1	25.00	1	100.00	0	0.00
Total	4		1		3	

REPORTE - FRECUENCIA SIMPLE

Fecha Inicio: Fecha Final: Departamento: 06 - CHOLUTECA Municipio: 0604 - DUYURE
Comunidad: 024 - GRANO DE ORO /

=== H. Datos Fuerza de Trabajo e Ingresos ===

P.41 Fuerza de ingresos por rango de edad

Rango edad	Cantidad	%	Cant. Hombres	%	Cant. Mujeres	%
c. de 7 a 12 años	1	2.63	0	0	1	5.88
d. de 13 a 15 años	4	10.53	1	4.76	3	17.65
e. de 16 a 18 años	3	7.89	2	9.52	1	5.88
f. de 19 a 23 años	4	10.53	4	19.05	0	0
g. de 24 a 30 años	4	10.53	3	14.29	1	5.88
h. de 31 a 40 años	6	15.79	3	14.29	3	17.65
i. de 41 a 50 años	5	13.16	3	14.29	2	11.76
j. de 51 a 64 años	6	15.79	1	4.76	5	29.41
k. de 65 años y mas	5	13.16	4	19.05	1	5.88
Total	38		21		17	

P.41.1 Rango de ingresos (sin remesas)

Rango ingresos	Cantidad Total	%	Cantidad Hombres	%	Cantidad Mujeres	%
a. < 1000	8	61.54	7	63.64	1	50
b. 1001 - 2000	3	23.08	2	18.18	1	50
e. 8001 - 12000	2	15.38	2	18.18	0	0
Total	13		11		2	

P.42 Ocupaciones

Respuesta	Cantidad	%
Empleados	0	0
Cuenta Propia	10	100
NC	0	0
Total	10	

P.43 Sectores de Empleo

Respuesta	Cantidad	%
Comercial	0	0
Industrial	0	0
Servicios	0	0
NC	10	100
Total	10	

P.44 Sectores de Cuenta Propia

Respuesta	Cantidad	%
Primario	10	100
Secundario	0	0
Terciario	0	0
NC	0	0
Total	10	

P.45 Genera Empleo en el sector

Respuesta	Cantidad	%
Si	0	0
No	10	100
NC	0	0
Total	10	

P.46 Cuanto Empleo Genera el Sector

Rango	Cantidad	%
1 a 5	0	0
6 a 10	0	0
11 a 15	0	0
16 a 20	0	0
Total	0	

P.47 Miembros de organizaciones

Respuesta	Cantidad	%
Si	0	0
No	10	100
NC	0	0
Total	10	

REPORTE - FRECUENCIA SIMPLE

Fecha Inicio: Fecha Final: Departamento: 06 - CHOLUTECA Municipio: 0604 - DUYURE
Comunidad: 024 - GRANO DE ORO /

P.48 Instituciones de apoyo al sector

P.49 Prestamos en la Familia

Respuesta	Cantidad	%
NO	10	100
Total	10	

P.49.1 Prestamo por sexo

Sexo	Cantidad	%
Total	0	

P.50 Reciben Remesas

Respuesta	Cantidad	%
NO	9	90
SI	1	10
Total	10	

P.50.1 Rango de ingreso por Remesas

Rango	Cantidad	%
a. 0.01 - 1000.00	1	100
Total	1	

P.51 Rango ingreso familiar

Rango	Cantidad	%
a. < 1000	6	60
b. 1001 - 2000	2	20
c. 2001 - 4000	1	10
f. 12001 - 20000	1	10
Total	10	

P.52 Ingreso ajusta para

Tiempos	Cantidad	%
Tres tiempos	10	100
Total	10	

Fuerza de trabajo por sexo

Sexo	Cantidad	%
Masculino	21	55.26
Femenino	17	44.74
Total	38	

Fuerza de trabajo que trabajan

Respuesta	Cantidad	%
NO	25	65.79
SI	13	34.21
Total	38	

Fuerza de trabajo estado civil

Estado civil	Cantidad	%
Soltero	22	57.89
Casado	4	10.53
Union Libre	12	31.58
Total	38	

Personas con ingreso por genero

Genero	Cantidad	Promedio ingreso	%
Hombres	11	2645.45	84.62
Mujeres	2	850.00	15.38
Total	13		

Fuerza de trabajo Emergente

Hombres	Mujeres	Total
		0

Listado de profesiones

Profesion	Cantidad	%
Agricultor	15	39.47
Ama de Casa	12	31.58
Estudiante	8	21.05
Agrónomo	1	2.63
Carpintero	1	2.63
Ganadero	1	2.63

REPORTE - FRECUENCIA SIMPLE

Fecha Inicio: Fecha Final: Departamento: 06 - CHOLUTECA Municipio: 0604 - DUYURE
Comunidad: 024 - GRANO DE ORO /

Total	38	

Listado de ocupaciones

Ocupacion	Cantidad	%
Ama de Casa	12	31.58
Agricultor	10	26.32
Estudiante	8	21.05
agricultor	5	13.16
Agrónomo	1	2.63
Carpintero	1	2.63
Ganadero	1	2.63
Total	38	

REPORTE - FRECUENCIA SIMPLE

Fecha Inicio: Fecha Final: Departamento: 06 - CHOLUTECA Municipio: 0604 - DUYURE
Comunidad: 024 - GRANO DE ORO /

=== Datos de Vivienda ===

P.53 Tipo de Vivienda

Tipo	Cantidad	%
Casa	10	100
Apartamento idependiente	0	0
Local NO habitacional	0	0
Cuarto mesón (cuarteria)	0	0
Casa improvisada	0	0
Total	10	

P.54 Tipo de Tenencia

Tipo	Cantidad	%
Propia pagada	8	80
Propia pagando	0	0
Alquilada	0	0
Prestada	2	20
Total	10	

P.54.1 Dominio

Tipo	Cantidad	%
Pleno	2	25
Útil	6	75
Ocupación	0	0
Posesión	0	0
Total	8	

P.54.2 Sexo propietario

Sexo	Cantidad	%
Hombre	5	62.5
Mujer	3	37.5
Ambos	0	0
Total	8	

P.55 Problemas de la vivienda

Problema	Cantidad	%
No tiene repello	6	60
Piso de Tierra	1	10
Falta de Ciela Falso		0
Problemas Estructurales	5	50
Techo en mal estado		0
Ninguno	3	30

P.55.1 Problema de repello

Lugar	Cantidad	%
Interno	0	0
Externo	0	0
Ambos	6	100
Total	6	

P.56 Material de construcción

Tipo Material	Cantidad	%
Adobe	6	60
Bloque	0	0
Bahareque	4	40
Madera	0	0
Desperdicios	0	0
Ladrillo	0	0
Yugua	0	0
Total	10	

P.57 Material Techo

Tipo	Cantidad	%
Desechos	0	0
Paja o Similar	0	0
Teja de barro	5	50
Lámina Metálica	5	50
Lámina de Asbesto	0	0
Concreto (losa o Terraza)	0	0
Teja americana (Shingle)	0	0
Total	10	

P.58 Material del piso

Tipo	Cantidad	%
Tierra	5	50
Plancha de Cemento	3	30
Madera rústica	0	0
Ladrillo de barro	0	0
Granito	1	10
Cerámica	1	10
Mosaico	0	0
Total	10	

P.59 Condición de la vivienda

Condición	Cantidad	%
Buena	0	0
Regular	9	90
Mala	1	10
Total	10	

P.60 Tiene Cocina

Respuesta	Cantidad	%
Si	10	100
No	0	0
Total	10	

P.61 Ubicación Cocina

Lugar	Cantidad	%
Dentro de la vivienda	10	100
Fuera de la vivienda	0	0
En el corredor	0	0
Total	10	

REPORTE - FRECUENCIA SIMPLE

Fecha Inicio: Fecha Final: Departamento: 06 - CHOLUTECA Municipio: 0604 - DUYURE
Comunidad: 024 - GRANO DE ORO /

P.62 Que utiliza para Cocinar

Tipo	Cantidad	%
Electricidad		0
Gas Volatil (Chimbo)		0
Gas Kerosen		0
Leña	9	90
Eco Fogon	1	10
Total	10	

P.63 Como consume el agua

Tipo	Cantidad	%
No tratada	8	80
Botellón		0
Filtrada		0
Hervida	1	10
Clorada	1	10
Total	10	

P.64 Piezas por vivienda

Piezas	Cantidad	%
b. Una pieza	2	20
d. Tres piezas	5	50
e. Cuatro o mas	3	30
Total	10	

P.65 Baños por vivienda

Rango	Cantidad	%
a. Sin baño	5	50
b. Un baño	5	50
Total	10	

P.66 Dormitorios por vivienda

Rango	Cantidad	%
b. Un dormintorio	6	60
c. Dos dormitorios	2	20
d. Tres o mas dormitorios	2	20
Total	10	

P.67 Personas por dormitorio

Rango	Cantidad	%
b. Una persona	1	10
c. Dos personas	2	20
d. Tres o mas personas	7	70
Total	10	

P.68 Familias por vivienda

Rango	Cantidad	%
b. Una familia	8	80
c. Dos familias	2	20
Total	10	

P.69 Emigración

Respuesta	Cantidad	%
Si	1	10
No	9	90
Total	10	

P.69.1 Razón por la que emigrarón

Razones	Cantidad	%
Economicas	1	100
Violencia generalizada	0	0
Reunificación familiar	0	0
Total	1	

Frecuencia simple El Barrial

REPORTE - FRECUENCIA SIMPLE

Fecha Inicio: Fecha Final: Departamento: 06 - CHOLUTECA Municipio: 0604 - DUYURE
Comunidad: 016 - EL BARRIAL /

=== A. DATOS DEMOGRÁFICOS ===

12. Datos de la Familia

Orden	Descripción	Cantidad	%	Hombres	%	Mujeres	%	Hombres Leen	%	Mujeres Leen	%	Hombres no Leen	%	Mujeres no Leen	%
1	Menores de 1 año	0	0	0	0	0	0								
2	De 1 a 4 años	1	20.00	1	33.33	0	0.00								
3	De 5 a 6 años	1	20.00	1	33.33	0	0.00	1	50.00	0	0.00	0	0.00	0	0
4	De 7 a 12 años	1	20.00	0	0.00	1	50.00	0	0.00	1	50.00	0	0.00	0	0
5	De 13 a 15 años	0	0	0	0	0	0	0	0	0	0	0	0	0	0
6	De 16 a 18 años	0	0	0	0	0	0	0	0	0	0	0	0	0	0
7	De 19 a 23 años	0	0	0	0	0	0	0	0	0	0	0	0	0	0
8	De 24 a 30 años	2	40.00	1	33.33	1	50.00	1	50.00	1	50.00	0	0.00	0	0
9	De 31 a 40 años	0	0	0	0	0	0	0	0	0	0	0	0	0	0
10	De 41 a 50 años	0	0	0	0	0	0	0	0	0	0	0	0	0	0
11	De 51 a 64 años	0	0	0	0	0	0	0	0	0	0	0	0	0	0
12	De 65 años y mas	0	0	0	0	0	0	0	0	0	0	0	0	0	0
Total		5		3		2		2		2		0		0	

P.12.1 Analfabetismo por rangos de edad

Orden	Descripción	Cantidad	%
4	De 7 a 12 años	0	
5	De 13 a 15 años	0	
6	De 16 a 18 años	0	
7	De 19 a 23 años	0	
8	De 24 a 30 años	0	
9	De 31 a 40 años	0	
10	De 41 a 50 años	0	
11	De 51 a 64 años	0	
12	De 65 años y mas	0	
Total		0	

P.12.2 Cantidad de personas por edad y sexo

Edad	Cantidad Hombres	Cantidad Mujeres	Total
2	1	0	1

REPORTE - FRECUENCIA SIMPLE

Fecha Inicio: Fecha Final: Departamento: 06 - CHOLUTECA Municipio: 0604 - DUYURE
Comunidad: 016 - EL BARRIAL /

P.12.2 Cantidad de personas por edad y sexo

Edad	Cantidad Hombres	Cantidad Mujeres	Total
6	1	0	1
9	0	1	1
25	0	1	1
30	1	0	1
Total	3	2	5

P.13 Cantidad de personas por edad rangos de 5 años

Rango	Cantidad Hombres	Cantidad Mujeres	Total
De 0 a 4 años	1	0	1
De 5 a 9 años	1	1	2
De 10 a 14 años	0	0	0
De 15 a 19 años	0	0	0
De 20 a 24 años	0	0	0
De 25 a 29 años	0	1	1
De 30 a 34 años	1	0	1
De 35 a 39 años	0	0	0
De 40 a 44 años	0	0	0
De 45 a 49 años	0	0	0
De 50 a 54 años	0	0	0
De 50 a 54 años	0	0	0
De 55 a 59 años	0	0	0
De 60 a 64 años	0	0	0
De 65 a 69 años	0	0	0
De 70 a 74 años	0	0	0
De 75 a 79 años	0	0	0
De 80 a 84 años	0	0	0
De 85 a 89 años	0	0	0
De 90 a 94 años	0	0	0
De 95 a 99 años	0	0	0
De 100 a 104 años	0	0	0
De 105 a 109 años	0	0	0

REPORTE - FRECUENCIA SIMPLE

Fecha Inicio: Fecha Final: Departamento: 06 - CHOLUTECA Municipio: 0604 - DUYURE
Comunidad: 016 - EL BARRIAL /

P.13 Cantidad de personas por edad rangos de 5 años

Rango	Cantidad Hombres	Cantidad Mujeres	Total
De 110 a 114 años	0	0	0
Total	3	2	5

P.14 Total madres solteras 0
P.15 Total padres solteros 0

P.16 Cantidad de nacimientos durante el año pasado

Total Niños	Total Niñas	Total Nacimientos	Edad Promedio Madre
			0

REPORTE - FRECUENCIA SIMPLE

Fecha Inicio: Fecha Final: Departamento: 06 - CHOLUTECA Municipio: 0604 - DUYURE
Comunidad: 016 - EL BARRIAL /

=== B. DATOS DE SALUD ===

P.17 Rango edad embarazos

Rango	Cantidad	%
Total	0	

P.17.1 Cantidad de embarazadas

Cantidad
0

P.18 Donde nacio el último niño(a)

Lugar	Cantidad	%
Total	0	

19. Hubo alguna muerte materna?

Cuando	Cantidad
Total	0

P.19.1 Muertes durante el parto

Respuesta	Cantidad	%
Si	0	0
No	1	100
Total	1	

P.20 Planifica con su pareja

Respuesta	Cantidad	%
Si	1	100
No	0	0
Total	1	

P.21 Que tipo de metodo utiliza

Orden	Descripción	Cantidad	%
1	Ritmo	0	0
2	DIU	0	0
3	Pastilla	0	0
4	Preservativo	0	0
5	Inyección	0	0
6	Operación	1	100
7	Implante	0	0
Total		1	

P.21.1 Quien se opero

Respuesta	Cantidad	%
Hombre	0	0
Mujer	1	100
Total	1	

P.22 Muertes de niños(a) menores de 5 años

Respuesta	Cantidad	%
Niños		
Niñas		
Total		

P.23 Se manifestarón enfermedades

Orden	Descripción	T. Manif	%	Hombres	%	Mujeres	%	Publica	%	Privada	%
1	Infecciones respiratorias agudas	1	100	1	100	0	0	1	100	0	0
2	Dengue Clásico	0	0	0	0	0	0	0	0	0	0
3	Paludismo	0	0	0	0	0	0	0	0	0	0
4	Dengue hemorrágico	0	0	0	0	0	0	0	0	0	0
5	Chagas	0	0	0	0	0	0	0	0	0	0
6	ZIKA	0	0	0	0	0	0	0	0	0	0
7	Chicunguya	0	0	0	0	0	0	0	0	0	0
8	Hipertension Arterial	0	0	0	0	0	0	0	0	0	0
9	Diábetes	0	0	0	0	0	0	0	0	0	0
10	Asma bronquial	0	0	0	0	0	0	0	0	0	0
11	Epilepsia	0	0	0	0	0	0	0	0	0	0
12	Neumonia	0	0	0	0	0	0	0	0	0	0

REPORTE - FRECUENCIA SIMPLE

Fecha Inicio: Fecha Final: Departamento: 06 - CHOLUTECA Municipio: 0604 - DUYURE
Comunidad: 016 - EL BARRIAL /

P.23 Se manifestarón enfermedades

Orden	Descripción	T. Manif	%	Hombres	%	Mujeres	%	Publica	%	Privada	%
13	Consumo de alcohol	0	0	0	0	0	0	0	0	0	0
14	Consumo de drogas	0	0	0	0	0	0	0	0	0	0
15	Tuberculosis	0	0	0	0	0	0	0	0	0	0
16	Cáncer	0	0	0	0	0	0	0	0	0	0
17	Diarreas	0	0	0	0	0	0	0	0	0	0
18	De la piel	0	0	0	0	0	0	0	0	0	0
19	Discapacidad	0	0	0	0	0	0	0	0	0	0
Total		1		1		0		1		0	

P.24 Personas Vacunadas

Orden	Rango	T. Personas	% Total	Hombres	%	Mujeres	%	Con Vacuna	%	Sin Vacuna	%
1	Menores de 9 años	3	60	2	66.67	1	50	3	60	0	0
2	De 10 a 19 años	0	0	0	0	0	0	0	0	0	0
3	De 20 a 64 años	2	40	1	33.33	1	50	2	40	0	0
4	De 65 años y mas	0	0	0	0	0	0	0	0	0	0
Total		5		3		2		5		0	

REPORTE - FRECUENCIA SIMPLE

Fecha Inicio: Fecha Final: Departamento: 06 - CHOLUTECA Municipio: 0604 - DUYURE
Comunidad: 016 - EL BARRIAL /

=== C. Seguridad ===

P.25 Casos de violencia

Respuesta	Cantidad	%	Num. Casos
NO	1	100	0
Total	1		

P.26 Victima de violencia

Respuesta	Cantidad	%	Num. Casos
NO	1	100	0
Total	1		

P.27 Que tan seguro estan

Respuesta	Cantidad	%
Estan seguros	1	100
Total	1	

P.28 y 29 Participación

Pregunta	Cantidad	%
Cantidad de Hombres	0	0
Cantidad de Mujeres	0	0
Total	0	

P.27.1 Motivos de inseguridad

Orden	Robos	Maras	Drogras	Cantinas	Riñas	Violaciones
1	0	0	0	0	0	0
2	0	0	0	0	0	0
3	0	0	0	0	0	0
4	0	0	0	0	0	0
5	0	0	0	0	0	0
6	0	0	0	0	0	0

Participaciones y Expectativas

Rango de miembros	Cantidad
Total	0

REPORTE - FRECUENCIA SIMPLE

Fecha Inicio: Fecha Final: Departamento: 06 - CHOLUTECA Municipio: 0604 - DUYURE
Comunidad: 016 - EL BARRIAL /

=== E. Datos Servicios Publicos ===

P.30 Servicios públicos que reciben

								Porcentajes								
No.	Servicio	Total	Reciben Si	%	Reciben No	%	-	Bueno	Regular	Malo	ND	-	% B	% R	% M	% ND
1	Agua de pozo propio	1	0	0	1	100					0					
2	Agua domiciliar de pozo comunal	1	0	0	1	100					0					
3	Acarrea agua de rio o quebrada	1	1	100	0	0										
4	Agua domiciliar por acueducto	1	0	0	1	100					0					
5	Agua llave pública / fuente	1	0	0	1	100					0					
6	Reservorio de agua lluvia	1	0	0	1	100					0					
7	Inodoro o servicio sanitario	1	0	0	1	100					0					
8	Letrina de fosa simple	1	0	0	1	100					0					
9	Letrina de fosa séptica	1	0	0	1	100					0					
10	Usa letrina	1	0	0	1	100										
11	Recolección de basura	1	0	0	1	100										
12	Aseo de calles	1	0	0	1	100										
13	Energía eléctrica domiciliar	1	0	0	1	100					0					
14	Teléfono (HONDUTEL)	1	0	0	1	100										
15	Teléfono (Celular móvil o fijo)	1	1	100	0	0										
16	Alumbrado público	1	0	0	1	100					0					
17	Mantenimiento de calles	1	0	0	1	100					0					

Disposición de escretas: Total: 0 - Porcentaje: 0

P.30.1 Dias de la semana que reciben el servicio

Dias	Pozo P.	%	Pozo C.	%	Agua Rio	%	Acued.	%	LLave P.	%	Reser.	%	Recol.	%	Aseo C.	%
7	0	0	0	0	1	100	0	0	0	0	0	0	0	0	0	0
Total	0		0		1		0		0		0		0		0	

REPORTE - FRECUENCIA SIMPLE

Fecha Inicio: Fecha Final: Departamento: 06 - CHOLUTECA Municipio: 0604 - DUYURE
Comunidad: 016 - EL BARRIAL /

=== F. Seguridad Alimentaria ===

P.31 Trabajan la tierra

Respuesta	Cantidad	%
SI	1	100
Total	1	

P.31.1 Trabajan la tierra sexo

Sexo	Cantidad	%
Hombres	1	100
Mujeres		0
Total	1	

P.31.2 Personas que trabajan la tierra

Numero	Cantidad	%
1	1	100
Total	1	

P.32 Tipo de tenencia de la tierra

Tipo	Cantidad	%
Prestada	1	100
Total	1	

P.32.1 Tipo Dominio

Tipo	Cantidad	%
Total	0	

P.33 Producen alimentos en la familia

Respuesta	Cantidad	%
SI	1	100
Total	1	

P.34 Producen para autoconsumo

Respuesta	Cantidad	%
SI	1	100
Total	1	

P.37 Obtiene excedentes para la venta

Respuesta	Cantidad	%
NO	1	100
Total	1	

P.35 Que se sembro y cuanto se produjo durante el año pasado.

	Maiz	Frijol	Maicillo	Café	Caña	Otro
Quintales	16	8	0	0	0	0
Tareas	3	1	0	0	0	0

P.36 Área en tareas con sistema de riego

	Goteo	Aspersión	Ninguno	Otro
Tareas	0	0	0	0

P.38 Huertos familiares

Respuesta	Cantidad	%
Si	0	0
No	1	100
Total	1	

P.39 Tienen animales domesticos

Respuesta	Cantidad	%
Si	1	100.00
No	0	0.00
Total	1	

P.39.1 Cantidad de animales domesticos

Tipo	Cantidad	Hogares	%
Aves	11	1	100
Bovino	0	0	0
Caprino	0	0	0
Equino	0	0	0
Porcino	0	0	0
Piscicultura	0	0	0
Apicultura	0	0	0
Domésticos	3	1	100

REPORTE - FRECUENCIA SIMPLE

Fecha Inicio: Fecha Final: Departamento: 06 - CHOLUTECA Municipio: 0604 - DUYURE
Comunidad: 016 - EL BARRIAL /

=== G. Datos de Educación ===

P.40 Nivel de Educación por Sexo en edad de estudiar

Nivel E.	Cantidad	% Total	Cant. Hombres	(%)	Cant. Mujeres	(%)
1	1	50	1	100	0	0
3	1	50	0	0	1	100
Total	2		1		1	

P.40.1 Personas Estudiando - Estudian

Nivel E.	Estudia	(%)	Estudian H	Estudian M
1	1	50	1	0
3	1	50	0	1
Total	2		1	1

P.40.2 Personas Estudiando - NO Estudian

Nivel E.	NO Estudia	(%)	No estudian H	No estudian M
1	0	0	0	0
3	0	0	0	0
Total	0		0	0

P.40.2 Educación por rango de edad y sexo en edad de estudiar

Rango	Cantidad	%	Cant. Hombres	%	Cant. Mujeres	%
2. de 5 a 6 años	1	50	1	100	0	0
3. de 7 a 12 años	1	50	0	0	1	100
Total	2		1		1	

P.40.3 Educación por rango de edad y sexo estudian --

Rango	Hombres	%	Mujeres	%
2. de 5 a 6 años	1	100	0	0
3. de 7 a 12 años	0	0	1	100
Total	1		1	

P.40.4 Educación por rango de edad y sexo NO estudian

Rango	Hombres	%	Mujeres	%
2. de 5 a 6 años	0	0	0	0
3. de 7 a 12 años	0	0	0	0
Total	0		0	

P.40.5 Estudiantes fuera de edad para estudiar segun el grado

Grado	Cantidad	% Total	Hombres	Mujeres
Total	0		0	0

P.40.6 Estudiantes fuera de edad para estudiar por rango edad

Rango	Cantidad	% Total	Hombres	%	Mujeres	%
Total	0		0		0	

REPORTE - FRECUENCIA SIMPLE

Fecha Inicio: Fecha Final: Departamento: 06 - CHOLUTECA Municipio: 0604 - DUYURE
Comunidad: 016 - EL BARRIAL /

=== H. Datos Fuerza de Trabajo e Ingresos ===

P.41 Fuerza de ingresos por rango de edad

Rango edad	Cantidad	%	Cant. Hombres	%	Cant. Mujeres	%
g. de 24 a 30 años	2	100	1	100	1	100
Total	2		1		1	

P.41.1 Rango de ingresos (sin remesas)

Rango ingresos	Cantidad Total	%	Cantidad Hombres	%	Cantidad Mujeres	%
a. < 1000	1	100	1	100	0	0
Total	1		1		0	

P.42 Ocupaciones

Respuesta	Cantidad	%
Empleados	0	0
Cuenta Propia	1	100
NC	0	0
Total	1	

P.43 Sectores de Empleo

Respuesta	Cantidad	%
Comercial	0	0
Industrial	0	0
Servicios	0	0
NC	1	100
Total	1	

P.44 Sectores de Cuenta Propia

Respuesta	Cantidad	%
Primario	1	100
Secundario	0	0
Terciario	0	0
NC	0	0
Total	1	

P.45 Genera Empleo en el sector

Respuesta	Cantidad	%
Si	0	0
No	1	100
NC	0	0
Total	1	

P.46 Cuanto Empleo Genera el Sector

Rango	Cantidad	%
1 a 5	0	0
6 a 10	0	0
11 a 15	0	0
16 a 20	0	0
Total	0	

P.47 Miembros de organizaciones

Respuesta	Cantidad	%
Si	0	0
No	1	100
NC	0	0
Total	1	

P.48 Instituciones de apoyo al sector

P.49 Prestamos en la Familia

Respuesta	Cantidad	%
NO	1	100
Total	1	

P.49.1 Prestamo por sexo

Sexo	Cantidad	%
Total	0	

P.50 Reciben Remesas

Respuesta	Cantidad	%
NO	1	100
Total	1	

REPORTE - FRECUENCIA SIMPLE

Fecha Inicio: Fecha Final: Departamento: 06 - CHOLUTECA Municipio: 0604 - DUYURE
Comunidad: 016 - EL BARRIAL /

P.50.1 Rango de ingreso por Remesas

Rango	Cantidad	%
Total	0	

P.51 Rango ingreso familiar

Rango	Cantidad	%
a. < 1000	1	100
Total	1	

P.52 Ingreso ajusta para

Tiempos	Cantidad	%
Tres tiempos	1	100
Total	1	

Fuerza de trabajo por sexo

Sexo	Cantidad	%
Masculino	1	50
Femenino	1	50
Total	2	

Fuerza de trabajo que trabajan

Respuesta	Cantidad	%
NO	1	50
SI	1	50
Total	2	

Fuerza de trabajo estado civil

Estado civil	Cantidad	%
Union Libre	2	100
Total	2	

Personas con ingreso por genero

Genero	Cantidad	Promedio ingreso	%
Hombres	1	800.00	100
Total	1		

Fuerza de trabajo Emergente

Hombres	Mujeres	Total
		0

Listado de profesiones

Profesion	Cantidad	%
Agricultor	1	50
Ama de Casa	1	50
Total	2	

Listado de ocupaciones

Ocupacion	Cantidad	%
agricultor	1	50
Ama de Casa	1	50
Total	2	

REPORTE - FRECUENCIA SIMPLE

Fecha Inicio: Fecha Final: Departamento: 06 - CHOLUTECA Municipio: 0604 - DUYURE
Comunidad: 016 - EL BARRIAL /

=== Datos de Vivienda ===

P.53 Tipo de Vivienda

Tipo	Cantidad	%
Casa	1	100
Apartamento idependiente	0	0
Local NO habitacional	0	0
Cuarto mesón (cuarteria)	0	0
Casa improvisada	0	0
Total	1	

P.54 Tipo de Tenencia

Tipo	Cantidad	%
Propia pagada	0	0
Propia pagando	0	0
Alquilada	0	0
Prestada	1	100
Total	1	

P.54.1 Dominio

Tipo	Cantidad	%
Pleno	0	
Útil	0	
Ocupación	0	
Posesión	0	
Total	0	

P.54.2 Sexo propietario

Sexo	Cantidad	%
Hombre	0	
Mujer	0	
Ambos	0	
Total	0	

P.55 Problemas de la vivienda

Problema	Cantidad	%
No tiene repello	1	100
Piso de Tierra		0
Falta de Ciela Falso		0
Problemas Estructurales		0
Techo en mal estado		0
Ninguno		0

P.55.1 Problema de repello

Lugar	Cantidad	%
Interno	0	0
Externo	0	0
Ambos	1	100
Total	1	

P.56 Material de construcción

Tipo Material	Cantidad	%
Adobe	0	0
Bloque	0	0
Bahareque	1	100
Madera	0	0
Desperdicios	0	0
Ladrillo	0	0
Yugua	0	0
Total	1	

P.57 Material Techo

Tipo	Cantidad	%
Desechos	0	0
Paja o Similar	0	0
Teja de barro	1	100
Lámina Metálica	0	0
Lámina de Asbesto	0	0
Concreto (losa o Terraza)	0	0
Teja americana (Shingle)	0	0
Total	1	

P.58 Material del piso

Tipo	Cantidad	%
Tierra	0	0
Plancha de Cemento	1	100
Madera rústica	0	0
Ladrillo de barro	0	0
Granito	0	0
Cerámica	0	0
Mosaico	0	0
Total	1	

P.59 Condición de la vivienda

Condición	Cantidad	%
Buena	0	0
Regular	1	100
Mala	0	0
Total	1	

P.60 Tiene Cocina

Respuesta	Cantidad	%
Si	1	100
No	0	0
Total	1	

P.61 Ubicación Cocina

Lugar	Cantidad	%
Dentro de la vivienda	1	100
Fuera de la vivienda	0	0
En el corredor	0	0
Total	1	

REPORTE - FRECUENCIA SIMPLE

Fecha Inicio: Fecha Final: Departamento: 06 - CHOLUTECA Municipio: 0604 - DUYURE
Comunidad: 016 - EL BARRIAL /

P.62 Que utiliza para Cocinar

Tipo	Cantidad	%
Electricidad		0
Gas Volatil (Chimbo)		0
Gas Kerosen		0
Leña	1	100
Eco Fogon		0
Total	1	

P.63 Como consume el agua

Tipo	Cantidad	%
No tratada	1	100
Botellón		0
Filtrada		0
Hervida		0
Clorada		0
Total	1	

P.64 Piezas por vivienda

Piezas	Cantidad	%
c. Dos piezas	1	100
Total	1	

P.65 Baños por vivienda

Rango	Cantidad	%
a. Sin baño	1	100
Total	1	

P.66 Dormitorios por vivienda

Rango	Cantidad	%
b. Un dormintorio	1	100
Total	1	

P.67 Personas por dormitorio

Rango	Cantidad	%
d. Tres o mas personas	1	100
Total	1	

P.68 Familias por vivienda

Rango	Cantidad	%
b. Una familia	1	100
Total	1	

P.69 Emigración

Respuesta	Cantidad	%
Si	0	0
No	1	100
Total	1	

P.69.1 Razón por la que emigrarón

Razones	Cantidad	%
Economicas	0	
Violencia generalizada	0	
Reunificación familiar	0	
Total	0	

Frecuencia Simple Agua Barrosa

REPORTE - FRECUENCIA SIMPLE

Fecha Inicio: Fecha Final: Departamento: 06 - CHOLUTECA Municipio: 0604 - DUYURE
Comunidad: 019 - AGUA BARROSA /

=== A. DATOS DEMOGRÁFICOS ===

12. Datos de la Familia

Orden	Descripción	Cantidad	%	Hombres	%	Mujeres	%	Hombres Leen	%	Mujeres Leen	%	Hombres no Leen	%	Mujeres no Leen	%
1	Menores de 1 año	0	0	0	0	0	0								
2	De 1 a 4 años	3	10.00	2	15.38	1	5.88								
3	De 5 a 6 años	1	3.33	0	0.00	1	5.88	0	0.00	1	6.25	0	0.00	0	0.00
4	De 7 a 12 años	8	26.67	3	23.08	5	29.41	3	27.27	5	31.25	0	0.00	0	0.00
5	De 13 a 15 años	4	13.33	2	15.38	2	11.76	2	18.18	2	12.50	0	0.00	0	0.00
6	De 16 a 18 años	2	6.67	1	7.69	1	5.88	1	9.09	1	6.25	0	0.00	0	0.00
7	De 19 a 23 años	1	3.33	0	0.00	1	5.88	0	0.00	1	6.25	0	0.00	0	0.00
8	De 24 a 30 años	2	6.67	0	0.00	2	11.76	0	0.00	2	12.50	0	0.00	0	0.00
9	De 31 a 40 años	4	13.33	2	15.38	2	11.76	2	18.18	2	12.50	0	0.00	0	0.00
10	De 41 a 50 años	1	3.33	1	7.69	0	0.00	1	9.09	0	0.00	0	0.00	0	0.00
11	De 51 a 64 años	1	3.33	1	7.69	0	0.00	1	9.09	0	0.00	0	0.00	0	0.00
12	De 65 años y mas	3	10.00	1	7.69	2	11.76	1	9.09	2	12.50	0	0.00	0	0.00
Total		30		13		17		11		16		0		0	

P.12.1 Analfabetismo por rangos de edad

Orden	Descripción	Cantidad	%
4	De 7 a 12 años	0	
5	De 13 a 15 años	0	
6	De 16 a 18 años	0	
7	De 19 a 23 años	0	
8	De 24 a 30 años	0	
9	De 31 a 40 años	0	
10	De 41 a 50 años	0	
11	De 51 a 64 años	0	
12	De 65 años y mas	0	
Total		0	

P.12.2 Cantidad de personas por edad y sexo

Edad	Cantidad Hombres	Cantidad Mujeres	Total
1	1	0	1

REPORTE - FRECUENCIA SIMPLE

Fecha Inicio: Fecha Final: Departamento: 06 - CHOLUTECA Municipio: 0604 - DUYURE
Comunidad: 019 - AGUA BARROSA /

=== A. DATOS DEMOGRÁFICOS ===

12. Datos de la Familia

Orden	Descripción	Cantidad	%	Hombres	%	Mujeres	%	Hombres Leen	%	Mujeres Leen	%	Hombres no Leen	%	Mujeres no Leen	%
1	Menores de 1 año	0	0	0	0	0	0								
2	De 1 a 4 años	3	10.00	2	15.38	1	5.88								
3	De 5 a 6 años	1	3.33	0	0.00	1	5.88	0	0.00	1	6.25	0	0.00	0	0.00
4	De 7 a 12 años	8	26.67	3	23.08	5	29.41	3	27.27	5	31.25	0	0.00	0	0.00
5	De 13 a 15 años	4	13.33	2	15.38	2	11.76	2	18.18	2	12.50	0	0.00	0	0.00
6	De 16 a 18 años	2	6.67	1	7.69	1	5.88	1	9.09	1	6.25	0	0.00	0	0.00
7	De 19 a 23 años	1	3.33	0	0.00	1	5.88	0	0.00	1	6.25	0	0.00	0	0.00
8	De 24 a 30 años	2	6.67	0	0.00	2	11.76	0	0.00	2	12.50	0	0.00	0	0.00
9	De 31 a 40 años	4	13.33	2	15.38	2	11.76	2	18.18	2	12.50	0	0.00	0	0.00
10	De 41 a 50 años	1	3.33	1	7.69	0	0.00	1	9.09	0	0.00	0	0.00	0	0.00
11	De 51 a 64 años	1	3.33	1	7.69	0	0.00	1	9.09	0	0.00	0	0.00	0	0.00
12	De 65 años y mas	3	10.00	1	7.69	2	11.76	1	9.09	2	12.50	0	0.00	0	0.00
Total		30		13		17		11		16		0		0	

P.12.1 Analfabetismo por rangos de edad

Orden	Descripción	Cantidad	%
4	De 7 a 12 años	0	
5	De 13 a 15 años	0	
6	De 16 a 18 años	0	
7	De 19 a 23 años	0	
8	De 24 a 30 años	0	
9	De 31 a 40 años	0	
10	De 41 a 50 años	0	
11	De 51 a 64 años	0	
12	De 65 años y mas	0	
Total		0	

P.12.2 Cantidad de personas por edad y sexo

Edad	Cantidad Hombres	Cantidad Mujeres	Total
1	1	0	1

Page 1/14

REPORTE - FRECUENCIA SIMPLE

Fecha Inicio: Fecha Final: Departamento: 06 - CHOLUTECA Municipio: 0604 - DUYURE
Comunidad: 019 - AGUA BARROSA /

P.13 Cantidad de personas por edad rangos de 5 años

Rango	Cantidad Hombres	Cantidad Mujeres	Total
De 25 a 29 años	0	1	1
De 30 a 34 años	0	1	1
De 35 a 39 años	1	1	2
De 40 a 44 años	2	0	2
De 45 a 49 años	0	0	0
De 50 a 54 años	0	0	0
De 50 a 54 años	0	0	0
De 55 a 59 años	0	0	0
De 60 a 64 años	1	0	1
De 65 a 69 años	0	1	1
De 70 a 74 años	1	1	2
De 75 a 79 años	0	0	0
De 80 a 84 años	0	0	0
De 85 a 89 años	0	0	0
De 90 a 94 años	0	0	0
De 95 a 99 años	0	0	0
De 100 a 104 años	0	0	0
De 105 a 109 años	0	0	0
De 110 a 114 años	0	0	0
Total	13	17	30

P.14 Total madres solteras 3
P.15 Total padres solteros 1

P.16 Cantidad de nacimientos durante el año pasado

Total Niños	Total Niñas	Total Nacimientos	Edad Promedio Madre
			0

REPORTE - FRECUENCIA SIMPLE

Fecha Inicio: Fecha Final: Departamento: 06 - CHOLUTECA Municipio: 0604 - DUYURE
Comunidad: 019 - AGUA BARROSA /

=== B. DATOS DE SALUD ===

P.17 Rango edad embarazos

Rango	Cantidad	%
Total	0	

P.17.1 Cantidad de embarazadas

Cantidad
0

P.18 Donde nacio el último niño(a)

Lugar	Cantidad	%
Total	0	

19. Hubo alguna muerte materna?

Cuando	Cantidad
Total	0

P.19.1 Muertes durante el parto

Respuesta	Cantidad	%
Si	0	0
No	7	100
Total	7	

P.20 Planifica con su pareja

Respuesta	Cantidad	%
Si	1	14.29
No	6	85.71
Total	7	

P.21 Que tipo de metodo utiliza

Orden	Descripción	Cantidad	%
1	Ritmo	0	0
2	DIU	0	0
3	Pastilla	1	100
4	Preservativo	0	0
5	Inyección	0	0
6	Operación	0	0
7	Implante	0	0
Total		1	

P.21.1 Quien se opero

Respuesta	Cantidad	%
Hombre		
Mujer		
Total	0	

P.22 Muertes de niños(a) menores de 5 años

Respuesta	Cantidad	%
Niños		
Niñas		
Total		

P.23 Se manifestarón enfermedades

Orden	Descripción	T. Manif	%	Hombres	%	Mujeres	%	Publica	%	Privada	%
1	Infecciones respiratorias agudas	11	100	8	100	3	100	11	100	0	0
2	Dengue Clásico	0	0	0	0	0	0	0	0	0	0
3	Paludismo	0	0	0	0	0	0	0	0	0	0
4	Dengue hemorrágico	0	0	0	0	0	0	0	0	0	0
5	Chagas	0	0	0	0	0	0	0	0	0	0
6	ZIKA	0	0	0	0	0	0	0	0	0	0
7	Chicunguya	0	0	0	0	0	0	0	0	0	0
8	Hipertension Arterial	0	0	0	0	0	0	0	0	0	0
9	Diábetes	0	0	0	0	0	0	0	0	0	0
10	Asma bronquial	0	0	0	0	0	0	0	0	0	0
11	Epilepsia	0	0	0	0	0	0	0	0	0	0
12	Neumonia	0	0	0	0	0	0	0	0	0	0

REPORTE - FRECUENCIA SIMPLE

Fecha Inicio: Fecha Final: Departamento: 06 - CHOLUTECA Municipio: 0604 - DUYURE
Comunidad: 019 - AGUA BARROSA /

P.23 Se manifestarón enfermedades

Orden	Descripción	T. Manif	%	Hombres	%	Mujeres	%	Publica	%	Privada	%
13	Consumo de alcohol	0	0	0	0	0	0	0	0	0	0
14	Consumo de drogas	0	0	0	0	0	0	0	0	0	0
15	Tuberculosis	0	0	0	0	0	0	0	0	0	0
16	Cáncer	0	0	0	0	0	0	0	0	0	0
17	Diarreas	0	0	0	0	0	0	0	0	0	0
18	De la piel	0	0	0	0	0	0	0	0	0	0
19	Discapacidad	0	0	0	0	0	0	0	0	0	0
Total		11		8		3		11		0	

P.24 Personas Vacunadas

Orden	Rango	T. Personas	% Total	Hombres	%	Mujeres	%	Con Vacuna	%	Sin Vacuna	%
1	Menores de 9 años	11	36.67	4	30.77	7	41.18	11	36.67	0	0
2	De 10 a 19 años	7	23.33	4	30.77	3	17.65	7	23.33	0	0
3	De 20 a 64 años	9	30	4	30.77	5	29.41	9	30	0	0
4	De 65 años y mas	3	10	1	7.69	2	11.76	3	10	0	0
Total		30		13		17		30		0	

REPORTE - FRECUENCIA SIMPLE

Fecha Inicio: Fecha Final: Departamento: 06 - CHOLUTECA Municipio: 0604 - DUYURE
Comunidad: 019 - AGUA BARROSA /

=== C. Seguridad ===

P.25 Casos de violencia

Respuesta	Cantidad	%	Num. Casos
NO	7	100	0
Total	7		

P.26 Victima de violencia

Respuesta	Cantidad	%	Num. Casos
NO	7	100	0
Total	7		

P.27 Que tan seguro estan

Respuesta	Cantidad	%
Estan seguros	6	85.71
NO estan seguros	1	14.29
Total	7	

P.28 y 29 Participación

Pregunta	Cantidad	%
Cantidad de Hombres	0	0
Cantidad de Mujeres	0	0
Total	0	

P.27.1 Motivos de inseguridad

Orden	Robos	Maras	Drogras	Cantinas	Riñas	Violaciones
1	0	0	0	0	0	0
2	0	0	0	0	0	0
3	0	0	0	0	0	0
4	0	0	0	0	0	0
5	0	0	0	0	0	0
6	0	0	0	0	0	0

Participaciones y Expectativas

Rango de miembros	Cantidad
Total	0

REPORTE - FRECUENCIA SIMPLE

Fecha Inicio: Fecha Final: Departamento: 06 - CHOLUTECA Municipio: 0604 - DUYURE
Comunidad: 019 - AGUA BARROSA /

=== E. Datos Servicios Publicos ===

P.30 Servicios públicos que reciben

								Porcentajes							
No.	Servicio	Total	Reciben Si	%	Reciben No	%	-	Bueno	Regular	Malo	ND	-	% B	% R	% M	% ND
1	Agua de pozo propio	7	2	28.57	5	71.43			2		0		0	100	0	0
2	Agua domiciliar de pozo comunal	7	4	57.14	3	42.86		1	3		0		25	75	0	0
3	Acarrea agua de rio o quebrada	7	3	42.86	4	57.14										
4	Agua domiciliar por acueducto	7	0	0	7	100					0					
5	Agua llave pública / fuente	7	0	0	7	100					0					
6	Reservorio de agua lluvia	7	0	0	7	100					0					
7	Inodoro o servicio sanitario	7	7	100	0	0		2	5		0		28.57	71.43	0	0
8	Letrina de fosa simple	7	1	14.29	6	85.71			1		0		0	100	0	0
9	Letrina de fosa séptica	7	6	85.71	1	14.29		2	4		0		33.33	66.67	0	0
10	Usa letrina	7	5	71.43	2	28.57										
11	Recolección de basura	7	0	0	7	100										
12	Aseo de calles	7	0	0	7	100										
13	Energía eléctrica domiciliar	7	0	0	7	100					0					
14	Teléfono (HONDUTEL)	7	0	0	7	100										
15	Teléfono (Celular móvil o fijo)	7	2	28.57	5	71.43										
16	Alumbrado público	7	0	0	7	100					0					
17	Mantenimiento de calles	7	0	0	7	100					0					

Disposición de escretas: Total: 14 - Porcentaje: 200

P.30.1 Dias de la semana que reciben el servicio

Dias	Pozo P.	%	Pozo C.	%	Agua Rio	%	Acued.	%	LLave P.	%	Reser.	%	Recol.	%	Aseo C.	%
3	0	0	0	0	1	33.33	0	0	0	0	0	0	0	0	0	0
7	2	6.25	4	100	2	66.67	0	0	0	0	0	0	0	0	0	0
Total	2		4		3		0		0		0		0		0	

REPORTE - FRECUENCIA SIMPLE

Fecha Inicio: Fecha Final: Departamento: 06 - CHOLUTECA Municipio: 0604 - DUYURE
Comunidad: 019 - AGUA BARROSA /

=== F. Seguridad Alimentaria ===

P.31 Trabajan la tierra

Respuesta	Cantidad	%
SI	6	85.71
NO	1	14.29
Total	7	

P.31.1 Trabajan la tierra sexo

Sexo	Cantidad	%
Hombres	7	100
Mujeres		0
Total	7	

P.31.2 Personas que trabajan la tierra

Numero	Cantidad	%
1	5	83.33
2	1	16.67
Total	7	

P.32 Tipo de tenencia de la tierra

Tipo	Cantidad	%
Propia pagada	2	28.57
Prestada	4	57.14
No tiene	1	14.29
Total	7	

P.32.1 Tipo Dominio

Tipo	Cantidad	%
Util	2	100
Total	2	

P.33 Producen alimentos en la familia

Respuesta	Cantidad	%
SI	6	85.71
NO	1	14.29
Total	7	

P.34 Producen para autoconsumo

Respuesta	Cantidad	%
SI	6	100
Total	6	

P.37 Obtiene excedentes para la venta

Respuesta	Cantidad	%
NO	6	100
Total	6	

P.35 Que se sembro y cuanto se produjo durante el año pasado.

	Maiz	Frijol	Maicillo	Café	Caña	Otro
Quintales	66	30	10	0	0	0
Tareas	19	11	3	0	0	0

P.36 Área en tareas con sistema de riego

	Goteo	Aspersión	Ninguno	Otro
Tareas	0	0	0	0

P.38 Huertos familiares

Respuesta	Cantidad	%
Si	1	14.29
No	6	85.71
Total	7	

P.39 Tienen animales domesticos

Respuesta	Cantidad	%
Si	6	85.71
No	1	14.29
Total	7	

P.39.1 Cantidad de animales domesticos

Tipo	Cantidad	Hogares	%
Aves	56	6	100
Bovino	0	0	0
Caprino	0	0	0
Equino	7	4	66.67
Porcino	1	1	16.67
Piscicultura	0	0	0
Apicultura	0	0	0
Domésticos	11	4	66.67

REPORTE - FRECUENCIA SIMPLE

Fecha Inicio: Fecha Final: Departamento: 06 - CHOLUTECA Municipio: 0604 - DUYURE
Comunidad: 019 - AGUA BARROSA /

=== G. Datos de Educación ===

P.40 Nivel de Educación por Sexo en edad de estudiar

Nivel E.	Cantidad	% Total	Cant. Hombres	(%)	Cant. Mujeres	(%)
PE	1	6.25	0	0	1	10
1	1	6.25	0	0	1	10
2	1	6.25	0	0	1	10
3	4	25	1	16.67	3	30
4	1	6.25	1	16.67	0	0
5	1	6.25	0	0	1	10
6	7	43.75	4	66.67	3	30
Total	16		6		10	

P.40.1 Personas Estudiando - Estudian

Nivel E.	Estudia	(%)	Estudian H	Estudian M
PE	1	10	0	1
1	1	10	0	1
2	1	10	0	1
3	4	40	1	3
4	1	10	1	0
5	1	10	0	1
6	1	10	0	1
Total	10		2	8

P.40.2 Personas Estudiando - NO Estudian

Nivel E.	NO Estudia	(%)	No estudian H	No estudian M
PE	0	0	0	0
1	0	0	0	0
2	0	0	0	0
3	0	0	0	0
4	0	0	0	0
5	0	0	0	0
6	6	100	4	2
Total	6		4	2

REPORTE - FRECUENCIA SIMPLE

Fecha Inicio: Fecha Final: Departamento: 06 - CHOLUTECA Municipio: 0604 - DUYURE
Comunidad: 019 - AGUA BARROSA /

P.40.2 Educación por rango de edad y sexo en edad de estudiar

Rango	Cantidad	%	Cant. Hombres	%	Cant. Mujeres	%
2. de 5 a 6 años	1	6.25	0	0	1	10
3. de 7 a 12 años	8	50	3	50	5	50
4. de 13 a 15 años	4	25	2	33.33	2	20
5. de 16 a 18 años	2	12.5	1	16.67	1	10
6. de 19 a 23 años	1	6.25	0	0	1	10
Total	16		6		10	

P.40.3 Educación por rango de edad y sexo estudian --

Rango	Hombres	%	Mujeres	%
2. de 5 a 6 años	0	0	1	12.5
3. de 7 a 12 años	2	100	5	62.5
4. de 13 a 15 años	0	0	1	12.5
5. de 16 a 18 años	0	0	1	12.5
6. de 19 a 23 años	0	0	0	0
Total	2		8	

P.40.4 Educación por rango de edad y sexo NO estudian

Rango	Hombres	%	Mujeres	%
2. de 5 a 6 años	0	0	0	0
3. de 7 a 12 años	1	25	0	0
4. de 13 a 15 años	2	50	1	50
5. de 16 a 18 años	1	25	0	0
6. de 19 a 23 años	0	0	1	50
Total	4		2	

P.40.5 Estudiantes fuera de edad para estudiar segun el grado

Grado	Cantidad	% Total	Hombres	Mujeres
6	1	50.00	0	1
7	1	50.00	0	1
Total	2		0	2

P.40.6 Estudiantes fuera de edad para estudiar por rango edad

Rango	Cantidad	% Total	Hombres	%	Mujeres	%
4. de 13 a 15 años	1	50.00	0		1	50.00
5. de 16 a 18 años	1	50.00	0		1	50.00
Total	2		0		2	

REPORTE - FRECUENCIA SIMPLE

Fecha Inicio: Fecha Final: Departamento: 06 - CHOLUTECA Municipio: 0604 - DUYURE
Comunidad: 019 - AGUA BARROSA /

=== H. Datos Fuerza de Trabajo e Ingresos ===

P.41 Fuerza de ingresos por rango de edad

Rango edad	Cantidad	%	Cant. Hombres	%	Cant. Mujeres	%
c. de 7 a 12 años	1	5.26	1	11.11	0	0
d. de 13 a 15 años	4	21.05	2	22.22	2	20
e. de 16 a 18 años	2	10.53	1	11.11	1	10
f. de 19 a 23 años	1	5.26	0	0	1	10
g. de 24 a 30 años	2	10.53	0	0	2	20
h. de 31 a 40 años	4	21.05	2	22.22	2	20
i. de 41 a 50 años	1	5.26	1	11.11	0	0
j. de 51 a 64 años	1	5.26	1	11.11	0	0
k. de 65 años y mas	3	15.79	1	11.11	2	20
Total	19		9		10	

P.41.1 Rango de ingresos (sin remesas)

Rango ingresos	Cantidad Total	%	Cantidad Hombres	%	Cantidad Mujeres	%
a. < 1000	8	100	7	100	1	100
Total	8		7		1	

P.42 Ocupaciones

Respuesta	Cantidad	%
Empleados	0	0
Cuenta Propia	7	100
NC	0	0
Total	7	

P.43 Sectores de Empleo

Respuesta	Cantidad	%
Comercial	0	0
Industrial	0	0
Servicios	0	0
NC	7	100
Total	7	

P.44 Sectores de Cuenta Propia

Respuesta	Cantidad	%
Primario	7	100
Secundario	0	0
Terciario	0	0
NC	0	0
Total	7	

P.45 Genera Empleo en el sector

Respuesta	Cantidad	%
Si	0	0
No	7	100
NC	0	0
Total	7	

P.46 Cuanto Empleo Genera el Sector

Rango	Cantidad	%
1 a 5	0	0
6 a 10	0	0
11 a 15	0	0
16 a 20	0	0
Total	0	

P.47 Miembros de organizaciones

Respuesta	Cantidad	%
Si	0	0
No	7	100
NC	0	0
Total	7	

P.48 Instituciones de apoyo al sector

REPORTE - FRECUENCIA SIMPLE

Fecha Inicio: Fecha Final: Departamento: 06 - CHOLUTECA Municipio: 0604 - DUYURE
Comunidad: 019 - AGUA BARROSA /

P.49 Prestamos en la Familia

Respuesta	Cantidad	%
NO	7	100
Total	7	

P.49.1 Prestamo por sexo

Sexo	Cantidad	%
Total	0	

P.50 Reciben Remesas

Respuesta	Cantidad	%
NO	7	100
Total	7	

P.50.1 Rango de ingreso por Remesas

Rango	Cantidad	%
Total	0	

P.51 Rango ingreso familiar

Rango	Cantidad	%
a. < 1000	7	100
Total	7	

P.52 Ingreso ajusta para

Tiempos	Cantidad	%
Tres tiempos	7	100
Total	7	

Fuerza de trabajo por sexo

Sexo	Cantidad	%
Masculino	9	47.37
Femenino	10	52.63
Total	19	

Fuerza de trabajo que trabajan

Respuesta	Cantidad	%
NO	11	57.89
SI	8	42.11
Total	19	

Fuerza de trabajo estado civil

Estado civil	Cantidad	%
Soltero	13	68.42
Casado	4	21.05
Union Libre	2	10.53
Total	19	

Personas con ingreso por genero

Genero	Cantidad	Promedio ingreso	%
Hombres	7	557.14	87.5
Mujeres	1	1000.00	12.5
Total	8		

Fuerza de trabajo Emergente

Hombres	Mujeres	Total
		0

Listado de profesiones

Profesion	Cantidad	%
Agricultor	9	47.37
Ama de Casa	7	36.84
Estudiante	3	15.79
Total	19	

Listado de ocupaciones

Ocupacion	Cantidad	%
Agricultor	7	36.84
Ama de Casa	7	36.84
Estudiante	3	15.79
agricultor	2	10.53
Total	19	

REPORTE - FRECUENCIA SIMPLE

Fecha Inicio: Fecha Final: Departamento: 06 - CHOLUTECA Municipio: 0604 - DUYURE
Comunidad: 019 - AGUA BARROSA /

=== Datos de Vivienda ===

P.53 Tipo de Vivienda

Tipo	Cantidad	%
Casa	7	100
Apartamento idependiente	0	0
Local NO habitacional	0	0
Cuarto mesón (cuarteria)	0	0
Casa improvisada	0	0
Total	7	

P.54 Tipo de Tenencia

Tipo	Cantidad	%
Propia pagada	5	71.43
Propia pagando	0	0
Alquilada	0	0
Prestada	2	28.57
Total	7	

P.54.1 Dominio

Tipo	Cantidad	%
Pleno	0	0
Útil	5	100
Ocupación	0	0
Posesión	0	0
Total	5	

P.54.2 Sexo propietario

Sexo	Cantidad	%
Hombre	5	100
Mujer	0	0
Ambos	0	0
Total	5	

P.55 Problemas de la vivienda

Problema	Cantidad	%
No tiene repello	7	100
Piso de Tierra	6	85.71
Falta de Ciela Falso		0
Problemas Estructurales		0
Techo en mal estado		0
Ninguno		0

P.55.1 Problema de repello

Lugar	Cantidad	%
Interno	0	0
Externo	0	0
Ambos	7	100
Total	7	

P.56 Material de construcción

Tipo Material	Cantidad	%
Adobe	7	100
Bloque	0	0
Bahareque	0	0
Madera	0	0
Desperdicios	0	0
Ladrillo	0	0
Yugua	0	0
Total	7	

P.57 Material Techo

Tipo	Cantidad	%
Desechos	0	0
Paja o Similar	0	0
Teja de barro	5	71.43
Lámina Metálica	2	28.57
Lámina de Asbesto	0	0
Concreto (losa o Terraza)	0	0
Teja americana (Shingle)	0	0
Total	7	

P.58 Material del piso

Tipo	Cantidad	%
Tierra	4	57.14
Plancha de Cemento	3	42.86
Madera rústica	0	0
Ladrillo de barro	0	0
Granito	0	0
Cerámica	0	0
Mosaico	0	0
Total	7	

P.59 Condición de la vivienda

Condición	Cantidad	%
Buena	0	0
Regular	7	100
Mala	0	0
Total	7	

P.60 Tiene Cocina

Respuesta	Cantidad	%
Si	7	100
No	0	0
Total	7	

P.61 Ubicación Cocina

Lugar	Cantidad	%
Dentro de la vivienda	6	85.71
Fuera de la vivienda	1	14.29
En el corredor	0	0
Total	7	

REPORTE - FRECUENCIA SIMPLE

Fecha Inicio: Fecha Final: Departamento: 06 - CHOLUTECA Municipio: 0604 - DUYURE
Comunidad: 019 - AGUA BARROSA /

=== Datos de Vivienda ===

P.53 Tipo de Vivienda

Tipo	Cantidad	%
Casa	7	100
Apartamento idependiente	0	0
Local NO habitacional	0	0
Cuarto mesón (cuarteria)	0	0
Casa improvisada	0	0
Total	7	

P.54 Tipo de Tenencia

Tipo	Cantidad	%
Propia pagada	5	71.43
Propia pagando	0	0
Alquilada	0	0
Prestada	2	28.57
Total	7	

P.54.1 Dominio

Tipo	Cantidad	%
Pleno	0	0
Útil	5	100
Ocupación	0	0
Posesión	0	0
Total	5	

P.54.2 Sexo propietario

Sexo	Cantidad	%
Hombre	5	100
Mujer	0	0
Ambos	0	0
Total	5	

P.55 Problemas de la vivienda

Problema	Cantidad	%
No tiene repello	7	100
Piso de Tierra	6	85.71
Falta de Ciela Falso		0
Problemas Estructurales		0
Techo en mal estado		0
Ninguno		0

P.55.1 Problema de repello

Lugar	Cantidad	%
Interno	0	0
Externo	0	0
Ambos	7	100
Total	7	

P.56 Material de construcción

Tipo Material	Cantidad	%
Adobe	7	100
Bloque	0	0
Bahareque	0	0
Madera	0	0
Desperdicios	0	0
Ladrillo	0	0
Yugua	0	0
Total	7	

P.57 Material Techo

Tipo	Cantidad	%
Desechos	0	0
Paja o Similar	0	0
Teja de barro	5	71.43
Lámina Metálica	2	28.57
Lámina de Asbesto	0	0
Concreto (losa o Terraza)	0	0
Teja americana (Shingle)	0	0
Total	7	

P.58 Material del piso

Tipo	Cantidad	%
Tierra	4	57.14
Plancha de Cemento	3	42.86
Madera rústica	0	0
Ladrillo de barro	0	0
Granito	0	0
Cerámica	0	0
Mosaico	0	0
Total	7	

P.59 Condición de la vivienda

Condición	Cantidad	%
Buena	0	0
Regular	7	100
Mala	0	0
Total	7	

P.60 Tiene Cocina

Respuesta	Cantidad	%
Si	7	100
No	0	0
Total	7	

P.61 Ubicación Cocina

Lugar	Cantidad	%
Dentro de la vivienda	6	85.71
Fuera de la vivienda	1	14.29
En el corredor	0	0
Total	7	

6.Mapa censal y listado de jefes de familia de aldea de CARRIZAL PRIETO

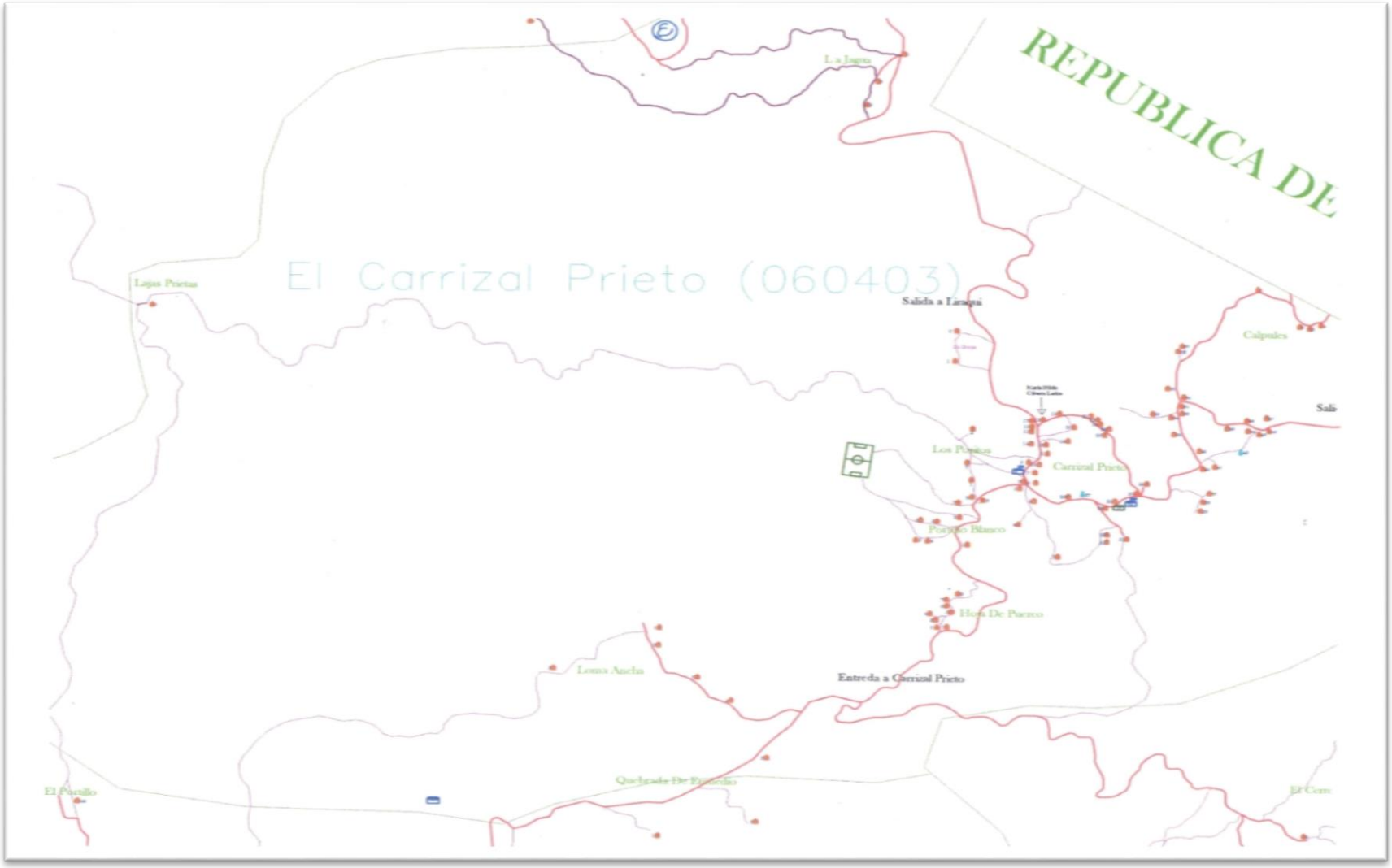

CARRIZAL PRIETO

N° Viviendas	***Nombre del Jefe de Familia***	***Ocupado***	***Desocupada***	***Edificio Publico o Negocio***	***Estado Vivienda (llenar después de levantada boleta)***		
				Otro	***B***	***R***	***M***
1	Fidencia González	**x**			**x**		
2	Paula Elvira González	**x**				**x**	
3	Julio Cesar Zúñiga	**x**				**x**	
4	Rodolfo Daniel González	**x**			**x**		
5	Benita Aguilera		**x**				
6	Hipólito Sánchez Pastrana	**x**		pulpería	**x**		
7	Juan Paulo Pastrana	**x**			**x**		
8	ALVARO CONTRERAS			escuela			
9	Serapio Sánchez	**x**			**x**		
10	Santos Emilio Maradiaga	**x**			**x**		
11	Santos Remigio Núñez		**x**				
12	Aníbal De Jesús Cruz Espinoza	**x**				**x**	
13	Denis Arturo Pastrana Lagos	**x**				**x**	
14	Pablo Noé Ramírez		**x**				
15	Héctor Moisés Núñez Ramírez		**x**				
16	Marcelina Ramírez	**x**				**x**	
17	Arnulfo Avidail Ramírez	**x**			**x**		
18	Marlon Olivera		**x**				
19	Francisco Escalante	**x**				**x**	
20	Gabriela De Jesús Sierra	**x**				**x**	
21	Héctor Marcelino Hernández	**x**				**x**	
22	Santos Alicia González		**x**				
23	Eugenia Colindres	**x**			**x**		
24	Lilian Del Rosario Colindres		**x**				
25	Lino Humberto Gonzales		**x**				
26	Olman Sánchez	**x**			**x**		
27	Iglesia Bautista Buen Samaritano			iglesia			
28	Jorge Alberto Gonzales	**x**		pulpería		**x**	
29	Maura Ester Sánchez	**x**				**x**	
30	Norma Lizeth Sánchez		**x**				

31	Roger Antonio Casco		x				
32	CENTRO COMUNAL			centro comunal			
33	Joaquín Sánchez	x			x		
34	Kínder MARCELINO CALDERON			kínder			
35	Juan Pastor Arriaza	x				x	
36	Santos Petrona Sánchez Pastrana	x				x	
37	Carlos Humberto Olivera	x				x	
38	Francis Arriaza Olivera		x				
39	Rafael Antonio Pastrana	x			x		
40	Olga Marina Arriaza		x				
41	Reinaldo Olivera	x			x		
42	Wilmer Alcides Mejía	x				x	
43	Iglesia Católica			Iglesia			
44	Mariano Antonio Gonzales	x			x		
45	Neri González Martínez	x				x	
46	Oscar Geovanny Gonzales		x				
47	José Vicente Sánchez	x				x	
48	Florentino Sánchez	x			x		
49	Cristino Gonzales		x				
50	Gustavo Gonzales		x				
51	Modesto Gonzales	x		Pulpería	x		
52	Modesto Gonzales		x				
53	Luis Alonso Pastrana	x			x		
54	José Alonso Pastrana Sánchez	x			x		
55	Antolín Esteban Ponce	x				x	
56	Delio Arnulfo Olivera	x				x	
57	Lilian Ortelia Olivera		x			x	

QUEBRADA DE EN MEDIO

N° Viviendas	***Nombre del Jefe de Familia***	***Ocupado***	***Desocupada***	***Edificio Publico o Negocio***	***Estado Vivienda (llenar después de levantada boleta)***		
				Otro	***B***	***R***	***M***
1	Fidel Antonio Sánchez Flores	**x**			**x**		
2	Marció Mondragón Flores	**x**			**x**		
3	Maximiliano Flores	**x**				**x**	
4	Santos Víctor pozo		**x**			**x**	
5	José Rodimiro Mondragón Flores	**x**				**x**	

LOMA ANCHA

N° Viviendas	***Nombre del Jefe de Familia***	***Ocupado***	***Desocupada***	***Edificio Publico o Negocio***	***Estado Vivienda (llenar después de levantada boleta)***		
				Otro	***B***	***R***	***M***
1	Francisco Coronado Ramírez	**x**				**x**	
2	Diana Marilú Pozo	**x**			**x**		
3	Amado Antonio Pozo		**x**			**x**	

HOJA DE PUERCO

N° Viviendas	***Nombre del Jefe de Familia***	***Ocupado***	***Desocupada***	***Edificio Publico o Negocio***	***Estado Vivienda (llenar después de levantada boleta)***		
				Otro	***B***	***R***	***M***
1	Edgardo Flores Valladares	**x**				**x**	
2	Julio Antonio Flores	**x**			**x**		
3	Melida del Socorro Sánchez		**x**			**x**	
4	Olga Esperanza Flores	**x**			**x**		
5	Ramona Hortensia Herrera	**X**			**X**		
6	Odilia Antonia Flores	**x**				**x**	
7	Marvin Rene Flores	**x**					
8	Luis Alfredo Flores	**x**			**x**		

PORTILLO BLANCO

N° Viviendas	***Nombre del Jefe de Familia***	***Ocupado***	***Desocupada***	***Edificio Publico o Negocio***	***Estado Vivienda (llenar después de levantada boleta)***		
				Otro	***B***	***R***	***M***
1	Kedvin Arnulfo Flores Flores	**x**			**x**		
2	Luis Ramón Flores	**x**				**x**	
3	Nelson Antonio Sierra		**x**				
4	Carlos Ariel Hernández	**x**				**x**	
5	José Miguel Hernández		**x**				
6	Gerónimo Sierra	**x**				**x**	
7	Valerio Rodríguez	**x**				**x**	
8	José Alfredo Gonzales			Billares			
9	José Alfredo Gonzales		**X**				

LAS POSITAS

N° Viviendas	***Nombre del Jefe de Familia***	***Ocupado***	***Desocupada***	***Edificio Publico o Negocio***	***Estado Vivienda (llenar después de levantada boleta)***		
				Otro	***B***	***R***	***M***
1	José Humberto Gonzales		**x**				
2	Santos Florentino Sánchez	**x**				**x**	
3	Santos German Pozo	**x**				**x**	

LA GRANJA

N° Viviendas	***Nombre del Jefe de Familia***	***Ocupado***	***Desocupada***	***Edificio Publico o Negocio***	***Estado Vivienda (llenar después de levantada boleta)***		
				Otro	***B***	***R***	***M***
1	Miguel Antonio Olivera		**x**				**x**
2	Maura Elena Gonzales		**x**				**x**

LOS CALPULES

N° Viviendas	***Nombre del Jefe de Familia***	***Ocupado***	***Desocupada***	***Edificio Publico o Negocio***	***Estado Vivienda (llenar después de levantada boleta)***		
				Otro	***B***	***R***	***M***
1	Santos Eleuterio Pastrana		**x**				
2	Arlin Nahúm Olivera Lagos		**x**				
3	Vicner Francisco Sánchez	**x**				**x**	
4	José Antonio Olivera Lagos	x				x	

LA JAGUA

N° Viviendas	***Nombre del Jefe de Familia***	***Ocupado***	***Desocupada***	***Edificio Publico o Negocio***	***Estado Vivienda (llenar después de levantada boleta)***		
				Otro	***B***	***R***	***M***
1	José Ovidio Olivera	**x**				**x**	
2	José Donato Olivera	**x**				**x**	
3	Nery Aguilera	**x**				**x**	

LAJAS PRIETAS

N° Viviendas	***Nombre del Jefe de Familia***	***Ocupado***	***Desocupada***	***Edificio Publico o Negocio***	***Estado Vivienda (llenar después de levantada boleta)***		
				Otro	***B***	***R***	***M***
1	*Esteban Vásquez*	**x**				**x**	

Información Secundaria

Estudio Socioeconómico Línea de Base

Levantamiento de

Información Secundaria

Nombre del Municipio	Nombre del Bo./Col./Aldea/Caserío	Fecha
Doyure	Cassizal Prieto	

1. Distancia a la cabecera (Casco Urbano), Tipo de Acceso terrestre y su estado

Distancia en KM a la Cabecera	3.65 Km
Tipo de Vías de Acceso	Carretera Secundaria tierra
Estado Actual de las Vías de Acceso	se encuentra regular

2. Presencia Institucional/Programas

1. _____
2. _____
3. _____
4. _____
5. _____
6. _____
7. _____
8. _____
9. _____
10. _____

***3. Presencia de Organizaciones de la Sociedad Civil**

1. Sociedadad Padres de familia (Escuela)
2. Comite de merienda
3. Comite de Educación y desarrollo
4. Gobierno estudiantil
5. Patronato
6. Junta de agua
7. Caja Rural
8. Sociedad Padres de familia (Kinder)
9. _____
10. _____

4. Inversión en Infraestructura social realizada en la comunidad en el último año

Sector	Tipo de Proyectos	Cantidad
1. Salud	1	
	2	
	3	
	4	
	5	
2. Educación	1	
	2	
	3	
	4	
	5	
3. Social	1	
	2	
	3	
	4	
	5	
4. Vial	1 Reparación de Escuela Primaria	7
	2	
	3	
	4	
	5	
5. Productiva	1 Donación de granos basicos	7
	2	
	3	
	4	
	5	
Total proyectos		

5. Infraestructura Básica Social Existente en la comunidad

SECTOR SOCIAL Y TIPO DE INFRAESTRUCTURA	CANTIDAD	OBSERVACIONES
1. Vial		
Km de Carretera Primaria		
Km de Carretera Secundaria		
Km de Caminos de Penetración	3.65 km	regular
	No se tienen medidas	
2. Salud		
CESAR		

CESAMO		
Hospital		
Clínica Materno Infantil		
Hogar Materno		
Clinica Odontologica		
Clinica Privada		
3. Social		
Hogar de Ancianos		
Hogar de Niños		
Centros Comunales	1	regular
Iglesias	2	buenas
Parques		
Canchas Deportivas	1	regular
Centro Social Comunitario		
Áreas Turísticas		
Centros de Rehabilitación		
Clubes Rotarios		
Comedores Infantiles		
Guarderías infantiles		
Cementerios		
4. Educación		
CEPENF		
Kinder	1	regular
Escuelas Primarias	1	regular
Centros Básicos		
Colegios de Secundaria		
Centros de Educación Superior		
Centro de Formación Artesanal		
Centros de Formación Profesional/Tecnica		
Centros de Formación Artística y Cultural		
5. Productiva		
Sistemas de Riego Comunitarios		
Centros Rurales de Almacenamiento de Granos	1	regular
Viveros		
Rastros		
Microempresas		

6. Principales Rubros Productivos y Rendimiento

1. Maiz Rend. 7.65
2. Frijol Rend. 7.45
3. Maicillo Rend. 7.63
4. _____ Rend. _____
5. _____ Rend. _____
6. _____ Rend. _____
7. _____ Rend. _____
8. _____ Rend. _____

*7. Antecedentes Históricos

Aspectos Básicos

1. Fecha de Fundación
2. Primeras Familias que habitaron en la Comunidad
3. Porque se establecieron en esa Comunidad y qué tipo de propiedad existía
4. Origen del Nombre de la Comunidad
5. Tradiciones y Costumbres Relevantes
6. _____
7. Gastronomía actual y antigua
8. Patrimonio productivo
9. Patrimonio histórico
10. Primeros Servicios Públicos: Agua, Luz, Vías de Acceso, Educación, Salud, Etc.
11. Flora y Fauna Antigua y Actual
12. Personajes Relevantes por su aporte que dan prestigio a la comunidad
13. Creencias y Religiosidad
14. Juegos Tradicionales
15. Formas de Esparcimiento de la población
16. Principales Celebraciones patronales y de otra Índole
17. Otros

Antecedentes históricos de la comunidad de Carrizal Prieto

No se maneja una fecha específica de cuando fue fundada esta comunidad, sin embargo, en los últimos años ha mostrado muchos movimientos de personas ya siempre ha sido una ruta utilizada por nicaragüenses que viven en el límite fronterizo, especial mente los del municipio de Santa María en Nicaragua. Por su ubicación fronteriza y los conflictos relacionados con Nicaragua, esta comunidad ha sufrido los efectos de las guerras, especialmente desde 1979 (triunfo de los Sandinistas) y después con la presencia de la contra revolución que operaba en territorio hondureño.

El nombre se debe a que en los predios donde está asentada esta comunidad existía con mucha abundancia el carrizo y mucho lodo. Los primeros pobladores fueron las familias Olivera, Vicente Sierra, Ramón Sierra, José Sánchez, Guillermo Sánchez, Norberto Sierra y Felicita Sánchez.

Hasta el año dos mil dieciocho hay 61 viviendas habitadas y 288 habitantes en toda la aldea.

Los pobladores de Carrizal Prieto hacen todos sus trámites jurídicos y comerciales en el pueblo de Duyure. Entre estos se destacan el registro de niños por nacimientos, pago de impuestos, cartas de venta y permisos para aprovechamiento de árboles. Lo mismo sucede en la parte comercial ellos van a vender y comprar al pueblo, este recorrido lo hacen a pie, motocicleta, carro, moto taxi, o en bestia. También resulta difícil salir de Duyure ya que solo sale un bus por día y esto en horas de la mañana.

Eventos históricos

Se describen algunos fenómenos sociales, políticos, religiosos o tatuares que han afectado positiva o negativamente a la comunidad.

En el año de 1952 fue fundada la escuela de educación primaria

La carretera fue abierta en la administración de Villeda Morales con pala y piocha y reconstruida en 1982, con la participación de los pobladores quienes pusieron la mano de obra.

Por el año 1974 un fenómeno lluvioso causo la perdida de cultivos y animales sin causar pérdidas humanas.

En el año 1979 fueron afectados por la guerra que le libraba en la republica de Nicaragua, lo mismo sucedió después con la presencia de la contra revolución

nicaragüense que operaba desde Honduras. Se perdieron vidas humanas perdidas de cultivos y abandono de las parcelas agrícolas.

También se cuenta con un centro social para actividades propias de la comunidad, este fue construido por iniciativas del patronato con la colaboración de toda la población, no se especificó la fecha.

El paso del huracán Mitch causo perdidas de áreas de cultivo por los derrumbes. También se perdieron animales y la carretera quedo interrumpida. No causo pérdida de vidas humanas.

En el año 2000 se instaló un sistema de agua potable, implementando 20 kilómetros de tubería desde la ubicación del naciente.

En el año 2006 instalaron el sistema de energía eléctrica, en este proyecto la comunidad puso la mano de obra y aporte económico de L70,000.00

Frecuencia Simple Carrizal Prieto

REPORTE - FRECUENCIA SIMPLE

Fecha Inicio: Fecha Final: Departamento: 06 - CHOLUTECA Municipio: 0604 - DUYURE
Comunidad: 001 - EL CARRIZAL PRIETO /

=== A. DATOS DEMOGRÁFICOS ===

12. Datos de la Familia

Orden	Descripción	Cantidad	%	Hombres	%	Mujeres	%	Hombres Leen	%	Mujeres Leen	%	Hombres no Leen	%	Mujeres no Leen	%
1	Menores de 1 año	0	0	0	0	0	0								
2	De 1 a 4 años	14	8.09	5	5.75	9	10.47								
3	De 5 a 6 años	11	6.36	5	5.75	6	6.98	5	6.17	5	6.76	0	0.00	1	8.33
4	De 7 a 12 años	24	13.87	15	17.24	9	10.47	15	18.52	9	12.16	0	0.00	0	0.00
5	De 13 a 15 años	10	5.78	6	6.90	4	4.65	6	7.41	4	5.41	0	0.00	0	0.00
6	De 16 a 18 años	10	5.78	6	6.90	4	4.65	6	7.41	4	5.41	0	0.00	0	0.00
7	De 19 a 23 años	19	10.98	9	10.34	10	11.63	9	11.11	10	13.51	0	0.00	0	0.00
8	De 24 a 30 años	16	9.25	9	10.34	7	8.14	9	11.11	7	9.46	0	0.00	0	0.00
9	De 31 a 40 años	23	13.29	9	10.34	14	16.28	9	11.11	12	16.22	0	0.00	2	16.67
10	De 41 a 50 años	16	9.25	10	11.49	6	6.98	10	12.35	6	8.11	0	0.00	0	0.00
11	De 51 a 64 años	12	6.94	5	5.75	7	8.14	5	6.17	6	8.11	0	0.00	1	8.33
12	De 65 años y mas	18	10.40	8	9.20	10	11.63	7	8.64	11	14.86	1	16.67	-1	-8.33
Total		173		87		86		81		74		1		3	

P.12.1 Analfabetismo por rangos de edad

Orden	Descripción	Cantidad	%
4	De 7 a 12 años	0	0
5	De 13 a 15 años	0	0
6	De 16 a 18 años	0	0
7	De 19 a 23 años	0	0
8	De 24 a 30 años	0	0
9	De 31 a 40 años	2	50
10	De 41 a 50 años	0	0
11	De 51 a 64 años	1	25
12	De 65 años y mas	0	0
Total		3	

P.12.2 Cantidad de personas por edad y sexo

Edad	Cantidad Hombres	Cantidad Mujeres	Total
1	1	3	4

Page 1/18

REPORTE - FRECUENCIA SIMPLE

Fecha Inicio: Fecha Final: Departamento: 06 - CHOLUTECA Municipio: 0604 - DUYURE
Comunidad: 001 - EL CARRIZAL PRIETO /

P.12.2 Cantidad de personas por edad y sexo

Edad	Cantidad Hombres	Cantidad Mujeres	Total
2	2	3	5
3	0	2	2
4	2	1	3
5	2	3	5
6	3	3	6
7	1	2	3
8	1	1	2
9	5	4	9
10	3	0	3
11	2	0	2
12	3	2	5
13	2	1	3
14	2	2	4
15	2	1	3
16	3	3	6
17	2	0	2
18	1	1	2
19	3	1	4
20	3	2	5
21	0	1	1
22	2	1	3
23	1	5	6
24	2	2	4
25	0	1	1
27	2	2	4
28	1	1	2
29	2	1	3
30	2	0	2
31	1	4	5
32	2	0	2

REPORTE - FRECUENCIA SIMPLE

Fecha Inicio: Fecha Final: Departamento: 06 - CHOLUTECA Municipio: 0604 - DUYURE
Comunidad: 001 - EL CARRIZAL PRIETO /

P.12.2 Cantidad de personas por edad y sexo

Edad	Cantidad Hombres	Cantidad Mujeres	Total
33	1	1	2
34	1	0	1
36	0	3	3
38	1	2	3
39	0	4	4
40	3	0	3
41	0	1	1
42	0	2	2
43	1	0	1
44	1	0	1
46	2	0	2
47	2	1	3
48	1	0	1
49	2	0	2
50	1	2	3
52	0	1	1
53	0	1	1
54	1	0	1
55	1	0	1
56	2	2	4
59	0	1	1
60	0	1	1
61	0	1	1
62	1	0	1
65	2	0	2
66	0	1	1
67	0	1	1
68	1	0	1
69	0	2	2
72	1	0	1

REPORTE - FRECUENCIA SIMPLE

Fecha Inicio: Fecha Final: Departamento: 06 - CHOLUTECA Municipio: 0604 - DUYURE
Comunidad: 001 - EL CARRIZAL PRIETO /

P.12.2 Cantidad de personas por edad y sexo

Edad	Cantidad Hombres	Cantidad Mujeres	Total
73	2	0	2
74	0	3	3
76	0	1	1
77	0	1	1
83	1	0	1
85	0	1	1
93	1	0	1
Total	87	86	173

P.13 Cantidad de personas por edad rangos de 5 años

Rango	Cantidad Hombres	Cantidad Mujeres	Total
De 0 a 4 años	5	9	14
De 5 a 9 años	12	13	25
De 10 a 14 años	12	5	17
De 15 a 19 años	11	6	17
De 20 a 24 años	8	11	19
De 25 a 29 años	5	5	10
De 30 a 34 años	7	5	12
De 35 a 39 años	1	9	10
De 40 a 44 años	5	3	8
De 45 a 49 años	7	1	8
De 50 a 54 años	2	4	6
De 50 a 54 años	2	4	6
De 55 a 59 años	3	3	6
De 60 a 64 años	1	2	3
De 65 a 69 años	3	4	7
De 70 a 74 años	3	3	6
De 75 a 79 años	0	2	2
De 80 a 84 años	1	0	1
De 85 a 89 años	0	1	1
De 90 a 94 años	1	0	1

REPORTE - FRECUENCIA SIMPLE

Fecha Inicio: Fecha Final: Departamento: 06 - CHOLUTECA Municipio: 0604 - DUYURE
Comunidad: 001 - EL CARRIZAL PRIETO /

P.13 Cantidad de personas por edad rangos de 5 años

Rango	Cantidad Hombres	Cantidad Mujeres	Total
De 95 a 99 años	0	0	0
De 100 a 104 años	0	0	0
De 105 a 109 años	0	0	0
De 110 a 114 años	0	0	0
Total	87	86	173

P.14 Total madres solteras 13
P.15 Total padres solteros 1

P.16 Cantidad de nacimientos durante el año pasado

Total Niños	Total Niñas	Total Nacimientos	Edad Promedio Madre
0	2	2	27

REPORTE - FRECUENCIA SIMPLE

Fecha Inicio: Fecha Final: Departamento: 06 - CHOLUTECA Municipio: 0604 - DUYURE
Comunidad: 001 - EL CARRIZAL PRIETO /

=== B. DATOS DE SALUD ===

P.17 Rango edad embarazos

Rango	Cantidad	%
f de 20 a 24	2	100
Total	2	

P.17.1 Cantidad de embarazadas

Cantidad
2

P.18 Donde nacio el último niño(a)

Lugar	Cantidad	%
Clinica materno infantil	2	100
Total	2	

19. Hubo alguna muerte materna?

Cuando	Cantidad
En el parto	1
Total	1

P.19.1 Muertes durante el parto

Respuesta	Cantidad	%
Si	1	2.86
No	34	97.14
Total	35	

P.20 Planifica con su pareja

Respuesta	Cantidad	%
Si	12	34.29
No	23	65.71
Total	35	

P.21 Que tipo de metodo utiliza

Orden	Descripción	Cantidad	%
1	Ritmo	2	16.67
2	DIU	2	16.67
3	Pastilla	1	8.33
4	Preservativo	0	0
5	Inyección	5	41.67
6	Operación	2	16.67
7	Implante	0	0
Total		12	

P.21.1 Quien se opero

Respuesta	Cantidad	%
Hombre	0	0
Mujer	2	100
Total	2	

P.22 Muertes de niños(a) menores de 5 años

Respuesta	Cantidad	%
Niños		
Niñas		
Total		

P.23 Se manifestarón enfermedades

Orden	Descripción	T. Manif	%	Hombres	%	Mujeres	%	Publica	%	Privada	%
1	Infecciones respiratorias agudas	67	93.06	35	97.22	32	88.89	50	94.34	0	0
2	Dengue Clásico	1	1.39	1	2.78	0	0	0	0	1	100
3	Paludismo	0	0	0	0	0	0	0	0	0	0
4	Dengue hemorrágico	0	0	0	0	0	0	0	0	0	0
5	Chagas	0	0	0	0	0	0	0	0	0	0
6	ZIKA	0	0	0	0	0	0	0	0	0	0
7	Chicunguya	1	1.39	0	0	1	2.78	0	0	0	0
8	Hipertension Arterial	0	0	0	0	0	0	0	0	0	0
9	Diábetes	2	2.78	0	0	2	5.56	2	3.77	0	0
10	Asma bronquial	0	0	0	0	0	0	0	0	0	0
11	Epilepsia	0	0	0	0	0	0	0	0	0	0

REPORTE - FRECUENCIA SIMPLE

Fecha Inicio: Fecha Final: Departamento: 06 - CHOLUTECA Municipio: 0604 - DUYURE
Comunidad: 001 - EL CARRIZAL PRIETO /

P.23 Se manifestarón enfermedades

Orden	Descripción	T. Manif	%	Hombres	%	Mujeres	%	Publica	%	Privada	%
12	Neumonia	0	0	0	0	0	0	0	0	0	0
13	Consumo de alcohol	0	0	0	0	0	0	0	0	0	0
14	Consumo de drogas	0	0	0	0	0	0	0	0	0	0
15	Tuberculosis	0	0	0	0	0	0	0	0	0	0
16	Cáncer	0	0	0	0	0	0	0	0	0	0
17	Diarreas	0	0	0	0	0	0	0	0	0	0
18	De la piel	0	0	0	0	0	0	0	0	0	0
19	Discapacidad	1	1.39	0	0	1	2.78	1	1.89	0	0
Total		72		36		36		53		1	

P.24 Personas Vacunadas

Orden	Rango	T. Personas	% Total	Hombres	%	Mujeres	%	Con Vacuna	%	Sin Vacuna	%
1	Menores de 9 años	39	22.54	17	19.54	22	25.58	39	22.54	0	0
2	De 10 a 19 años	34	19.65	23	26.44	11	12.79	34	19.65	0	0
3	De 20 a 64 años	82	47.4	39	44.83	43	50	82	47.4	0	0
4	De 65 años y mas	18	10.4	8	9.2	10	11.63	18	10.4	0	0
Total		173		87		86		173		0	

REPORTE - FRECUENCIA SIMPLE

Fecha Inicio: Fecha Final: Departamento: 06 - CHOLUTECA Municipio: 0604 - DUYURE
Comunidad: 001 - EL CARRIZAL PRIETO /

=== C. Seguridad ===

P.25 Casos de violencia

Respuesta	Cantidad	%	Num. Casos
NO	35	100	0
Total	35		

P.26 Victima de violencia

Respuesta	Cantidad	%	Num. Casos
NO	35	100	0
Total	35		

P.27 Que tan seguro estan

Respuesta	Cantidad	%
Estan seguros	32	91.43
NO estan seguros	3	8.57
Total	35	

P.28 y 29 Participación

Pregunta	Cantidad	%
Cantidad de Hombres	9	45
Cantidad de Mujeres	11	55
Total	20	

P.27.1 Motivos de inseguridad

Orden	Robos	Maras	Drogras	Cantinas	Riñas	Violaciones
1	1	0	0	2	0	0
2	1	0	1	0	0	0
3	0	0	1	1	0	0
4	0	0	0	0	2	0
5	0	2	0	0	0	0
6	0	0	0	0	0	2

Participaciones y Expectativas

Rango de miembros	Cantidad
1 Una mujer	9
1 Un hombre	9
2 Dos mujeres	2
Total	20

REPORTE - FRECUENCIA SIMPLE

Fecha Inicio: Fecha Final: Departamento: 06 - CHOLUTECA Municipio: 0604 - DUYURE
Comunidad: 001 - EL CARRIZAL PRIETO /

=== E. Datos Servicios Publicos ===

P.30 Servicios públicos que reciben

								Porcentajes							
No.	Servicio	Total	Reciben Si	%	Reciben No	%	-	Bueno	Regular	Malo	ND	-	% B	% R	% M	% ND
1	Agua de pozo propio	35	0	0	35	100					0					
2	Agua domiciliar de pozo comunal	35	0	0	35	100					0					
3	Acarrea agua de rio o quebrada	35	0	0	35	100										
4	Agua domiciliar por acueducto	35	33	94.29	2	5.71		28	4		1		84.85	12.12	0	3.03
5	Agua llave pública / fuente	35	2	5.71	33	94.29		2			0		100	0	0	0
6	Reservorio de agua lluvia	35	0	0	35	100					0					
7	Inodoro o servicio sanitario	35	32	91.43	3	8.57		27	5		0		84.38	15.63	0	0
8	Letrina de fosa simple	35	23	65.71	12	34.29		18	5		0		78.26	21.74	0	0
9	Letrina de fosa séptica	35	13	37.14	22	62.86		12	1		0		92.31	7.69	0	0
10	Usa letrina	35	33	94.29	2	5.71										
11	Recolección de basura	35	7	20	28	80										
12	Aseo de calles	35	0	0	35	100										
13	Energía eléctrica domiciliar	35	29	82.86	6	17.14		28	1		0		96.55	3.45	0	0
14	Teléfono (HONDUTEL)	35	0	0	35	100										
15	Teléfono (Celular móvil o fijo)	35	22	62.86	13	37.14										
16	Alumbrado público	35	32	91.43	3	8.57		29	1		2		90.63	3.13	0	6.25
17	Mantenimiento de calles	35	0	0	35	100					0					

Disposición de escretas: Total: 68 - Porcentaje: 194.29

P.30.1 Dias de la semana que reciben el servicio

Dias	Pozo P.	%	Pozo C.	%	Agua Rio	%	Acued.	%	LLave P.	%	Reser.	%	Recol.	%	Aseo C.	%
2	0	0	0	0	0	0	1	3.03	1	50	0	0	1	14.29	0	0
3	0	0	0	0	0	0	22	66.67	1	50	0	0	1	14.29	0	0
4	0	0	0	0	0	0	9	27.27	0	0	0	0	0	0	0	0
5	0	0	0	0	0	0	0	0	0	0	0	0	1	14.29	0	0
7	0	0	0	0	0	0	1	3.03	0	0	0	0	4	57.14	0	0
Total	0		0		0		33		2		0		7		0	

REPORTE - FRECUENCIA SIMPLE

Fecha Inicio: Fecha Final: Departamento: 06 - CHOLUTECA Municipio: 0604 - DUYURE
Comunidad: 001 - EL CARRIZAL PRIETO /

=== F. Seguridad Alimentaria ===

P.31 Trabajan la tierra

Respuesta	Cantidad	%
SI	32	91.43
NO	3	8.57
Total	35	

P.31.1 Trabajan la tierra sexo

Sexo	Cantidad	%
Hombres	47	95.92
Mujeres	2	4.08
Total	49	

P.31.2 Personas que trabajan la tierra

Numero	Cantidad	%
1	21	65.63
2	5	15.63
3	6	18.75
Total	49	

P.32 Tipo de tenencia de la tierra

Tipo	Cantidad	%
Propia pagada	20	57.14
Alquilada	5	14.29
Prestada	8	22.86
No tiene	2	5.71
Total	35	

P.32.1 Tipo Dominio

Tipo	Cantidad	%
Pleno	14	70
Util	6	30
Total	20	

P.33 Producen alimentos en la familia

Respuesta	Cantidad	%
SI	32	91.43
NO	3	8.57
Total	35	

P.34 Producen para autoconsumo

Respuesta	Cantidad	%
SI	32	100
Total	32	

P.37 Obtiene excedentes para la venta

Respuesta	Cantidad	%
SI	10	31.25
NO	22	68.75
Total	32	

P.35 Que se sembro y cuanto se produjo durante el año pasado.

	Maiz	Frijol	Maicillo	Café	Caña	Otro
Quintales	349	216	131	0	0	0
Tareas	142	102	34	0	0	0

P.36 Área en tareas con sistema de riego

	Goteo	Aspersión	Ninguno	Otro
Tareas	0	0	0	0

P.38 Huertos familiares

Respuesta	Cantidad	%
Si	4	11.43
No	31	88.57
Total	35	

P.39 Tienen animales domesticos

Respuesta	Cantidad	%
Si	30	85.71
No	5	14.29
Total	35	

P.39.1 Cantidad de animales domesticos

Tipo	Cantidad	Hogares	%
Aves	207	24	80
Bovino	38	7	23.33
Caprino	1	1	3.33
Equino	16	9	30
Porcino	13	9	30
Piscicultura	0	0	0
Apicultura	0	0	0
Domésticos	46	22	73.33

REPORTE - FRECUENCIA SIMPLE

Fecha Inicio: Fecha Final: Departamento: 06 - CHOLUTECA Municipio: 0604 - DUYURE
Comunidad: 001 - EL CARRIZAL PRIETO /

=== G. Datos de Educación ===

P.40 Nivel de Educación por Sexo en edad de estudiar

Nivel E.	Cantidad	% Total	Cant. Hombres	(%)	Cant. Mujeres	(%)
PE	6	8.11	3	7.32	3	9.09
1	6	8.11	3	7.32	3	9.09
2	4	5.41	1	2.44	3	9.09
3	6	8.11	4	9.76	2	6.06
4	5	6.76	3	7.32	2	6.06
5	3	4.05	2	4.88	1	3.03
6	27	36.49	16	39.02	11	33.33
B	6	8.11	2	4.88	4	12.12
D	11	14.86	7	17.07	4	12.12
Total	74		41		33	

P.40.1 Personas Estudiando - Estudian

Nivel E.	Estudia	(%)	Estudian H	Estudian M
PE	6	13.95	3	3
1	6	13.95	3	3
2	4	9.3	1	3
3	6	13.95	4	2
4	5	11.63	3	2
5	3	6.98	2	1
6	5	11.63	4	1
B	4	9.3	2	2
D	4	9.3	3	1
Total	43		25	18

REPORTE - FRECUENCIA SIMPLE

Fecha Inicio: Fecha Final: Departamento: 06 - CHOLUTECA Municipio: 0604 - DUYURE
Comunidad: 001 - EL CARRIZAL PRIETO /

P.40.2 Personas Estudiando - NO Estudian

Nivel E.	NO Estudia	(%)	No estudian H	No estudian M
PE	0	0	0	0
1	0	0	0	0
2	0	0	0	0
3	0	0	0	0
4	0	0	0	0
5	0	0	0	0
6	22	70.97	12	10
B	2	6.45	0	2
D	7	22.58	4	3
Total	31		16	15

P.40.2 Educación por rango de edad y sexo en edad de estudiar

Rango	Cantidad	%	Cant. Hombres	%	Cant. Mujeres	%
2. de 5 a 6 años	11	14.86	5	12.2	6	18.18
3. de 7 a 12 años	24	32.43	15	36.59	9	27.27
4. de 13 a 15 años	10	13.51	6	14.63	4	12.12
5. de 16 a 18 años	10	13.51	6	14.63	4	12.12
6. de 19 a 23 años	19	25.68	9	21.95	10	30.3
Total	74		41		33	

P.40.3 Educación por rango de edad y sexo estudian --

Rango	Hombres	%	Mujeres	%
2. de 5 a 6 años	5	20	6	33.33
3. de 7 a 12 años	15	60	9	50
4. de 13 a 15 años	2	8	0	0
5. de 16 a 18 años	1	4	2	11.11
6. de 19 a 23 años	2	8	1	5.56
Total	25		18	

P.40.4 Educación por rango de edad y sexo NO estudian

Rango	Hombres	%	Mujeres	%
2. de 5 a 6 años	0	0	0	0
3. de 7 a 12 años	0	0	0	0
4. de 13 a 15 años	4	25	4	26.67
5. de 16 a 18 años	5	31.25	2	13.33
6. de 19 a 23 años	7	43.75	9	60
Total	16		15	

REPORTE - FRECUENCIA SIMPLE

Fecha Inicio: Fecha Final: Departamento: 06 - CHOLUTECA Municipio: 0604 - DUYURE
Comunidad: 001 - EL CARRIZAL PRIETO /

P.40.5 Estudiantes fuera de edad para estudiar segun el grado

Grado	Cantidad	% Total	Hombres	Mujeres
5	1	12.50	1	0
7	1	12.50	1	0
8	2	25.00	0	2
9	4	50.00	3	1
Total	8		5	3

P.40.6 Estudiantes fuera de edad para estudiar por rango edad

Rango	Cantidad	% Total	Hombres	%	Mujeres	%
3. de 7 a 12 años	1	12.50	1	20.00	0	0.00
4. de 13 a 15 años	1	12.50	1	20.00	0	0.00
5. de 16 a 18 años	3	37.50	1	20.00	2	66.67
6. de 19 a 23 años	3	37.50	2	40.00	1	33.33
Total	8		5		3	

REPORTE - FRECUENCIA SIMPLE

Fecha Inicio: Fecha Final: Departamento: 06 - CHOLUTECA Municipio: 0604 - DUYURE
Comunidad: 001 - EL CARRIZAL PRIETO /

=== H. Datos Fuerza de Trabajo e Ingresos ===

P.41 Fuerza de ingresos por rango de edad

Rango edad	Cantidad	%	Cant. Hombres	%	Cant. Mujeres	%
c. de 7 a 12 años	10	7.46	8	11.43	2	3.13
d. de 13 a 15 años	10	7.46	6	8.57	4	6.25
e. de 16 a 18 años	10	7.46	6	8.57	4	6.25
f. de 19 a 23 años	19	14.18	9	12.86	10	15.63
g. de 24 a 30 años	16	11.94	9	12.86	7	10.94
h. de 31 a 40 años	23	17.16	9	12.86	14	21.88
i. de 41 a 50 años	16	11.94	10	14.29	6	9.38
j. de 51 a 64 años	12	8.96	5	7.14	7	10.94
k. de 65 años y mas	18	13.43	8	11.43	10	15.63
Total	134		70		64	

P.41.1 Rango de ingresos (sin remesas)

Rango ingresos	Cantidad Total	%	Cantidad Hombres	%	Cantidad Mujeres	%
a. < 1000	46	77.97	36	80	10	71.43
b. 1001 - 2000	5	8.47	4	8.89	1	7.14
c. 2001 - 4000	2	3.39	2	4.44	0	0
d. 4001 - 8000	5	8.47	2	4.44	3	21.43
e. 8001 - 12000	1	1.69	1	2.22	0	0
Total	59		45		14	

P.42 Ocupaciones

Respuesta	Cantidad	%
Empleados	1	2.86
Cuenta Propia	34	97.14
NC	0	0
Total	35	

P.43 Sectores de Empleo

Respuesta	Cantidad	%
Comercial	0	0
Industrial	0	0
Servicios	1	2.86
NC	34	97.14
Total	35	

P.44 Sectores de Cuenta Propia

Respuesta	Cantidad	%
Primario	34	97.14
Secundario	0	0
Terciario	0	0
NC	1	2.86
Total	35	

REPORTE - FRECUENCIA SIMPLE

Fecha Inicio: Fecha Final: Departamento: 06 - CHOLUTECA Municipio: 0604 - DUYURE
Comunidad: 001 - EL CARRIZAL PRIETO /

P.45 Genera Empleo en el sector

Respuesta	Cantidad	%
Si	0	0
No	34	97.14
NC	1	2.86
Total	35	

P.46 Cuanto Empleo Genera el Sector

Rango	Cantidad	%
1 a 5	0	0
6 a 10	0	0
11 a 15	0	0
16 a 20	0	0
Total	0	

P.47 Miembros de organizaciones

Respuesta	Cantidad	%
Si	0	0
No	34	97.14
NC	1	2.86
Total	35	

P.48 Instituciones de apoyo al sector

P.49 Prestamos en la Familia

Respuesta	Cantidad	%
SI	3	8.57
NO	32	91.43
Total	35	

P.49.1 Prestamo por sexo

Sexo	Cantidad	%
H	1	33.33
M	2	66.67
Total	3	

P.50 Reciben Remesas

Respuesta	Cantidad	%
NO	34	97.14
SI	1	2.86
Total	35	

P.50.1 Rango de ingreso por Remesas

Rango	Cantidad	%
c. 2000.01 y mas	1	100
Total	1	

P.51 Rango ingreso familiar

Rango	Cantidad	%
a. < 1000	17	48.57
b. 1001 - 2000	7	20
c. 2001 - 4000	4	11.43
d. 4001 - 8000	6	17.14
e. 8001 - 12000	1	2.86
Total	35	

P.52 Ingreso ajusta para

Tiempos	Cantidad	%
Tres tiempos	35	100
Total	35	

Fuerza de trabajo por sexo

Sexo	Cantidad	%
Masculino	70	52.24
Femenino	64	47.76
Total	134	

Fuerza de trabajo que trabajan

Respuesta	Cantidad	%
NO	75	55.97
SI	59	44.03
Total	134	

Fuerza de trabajo estado civil

Estado civil	Cantidad	%
Soltero	71	52.99
Casado	10	7.46
Union Libre	53	39.55
Total	134	

Personas con ingreso por genero

Genero	Cantidad	Promedio ingreso	%
Hombres	45	1257.78	76.27
Mujeres	14	1700.00	23.73
Total	59		

Fuerza de trabajo Emergente

Hombres	Mujeres	Total
3	1	4

REPORTE - FRECUENCIA SIMPLE

Fecha Inicio: Fecha Final: Departamento: 06 - CHOLUTECA Municipio: 0604 - DUYURE
Comunidad: 001 - EL CARRIZAL PRIETO /

Listado de profesiones

Profesion	Cantidad	%
Ama de Casa	53	39.55
Agricultor	49	36.57
Estudiante	18	13.43
Perito Mercantil	4	2.99
Maestro Primaria	2	1.49
Comerciante menor	2	1.49
Bachiller Ciencias	2	1.49
Agrónomo	1	0.75
Arquitecto	1	0.75
Carniceros	1	0.75
Mecánico	1	0.75
Total	134	

Listado de ocupaciones

Ocupacion	Cantidad	%
Ama de Casa	54	40.3
Agricultor	32	23.88
Estudiante	20	14.93
agricultor	19	14.18
Comerciante menor	2	1.49
Maestro Primaria	2	1.49
Arquitecto	1	0.75
Perito Mercantil	1	0.75
Mecánico	1	0.75
No Definido	1	0.75
Carniceros	1	0.75
Total	134	

REPORTE - FRECUENCIA SIMPLE

Fecha Inicio: Fecha Final: Departamento: 06 - CHOLUTECA Municipio: 0604 - DUYURE
Comunidad: 001 - EL CARRIZAL PRIETO /

=== Datos de Vivienda ===

P.53 Tipo de Vivienda

Tipo	Cantidad	%
Casa	35	100
Apartamento idependiente	0	0
Local NO habitacional	0	0
Cuarto mesón (cuarteria)	0	0
Casa improvisada	0	0
Total	35	

P.54 Tipo de Tenencia

Tipo	Cantidad	%
Propia pagada	34	97.14
Propia pagando	0	0
Alquilada	0	0
Prestada	1	2.86
Total	35	

P.54.1 Dominio

Tipo	Cantidad	%
Pleno	20	58.82
Útil	14	41.18
Ocupación	0	0
Posesión	0	0
Total	34	

P.54.2 Sexo propietario

Sexo	Cantidad	%
Hombre	24	70.59
Mujer	10	29.41
Ambos	0	0
Total	34	

P.55 Problemas de la vivienda

Problema	Cantidad	%
No tiene repello	28	80
Piso de Tierra	6	17.14
Falta de Ciela Falso		0
Problemas Estructurales	2	5.71
Techo en mal estado	2	5.71
Ninguno	4	11.43

P.55.1 Problema de repello

Lugar	Cantidad	%
Interno	1	3.57
Externo	0	0
Ambos	27	96.43
Total	28	

P.56 Material de construcción

Tipo Material	Cantidad	%
Adobe	33	94.29
Bloque	1	2.86
Bahareque	0	0
Madera	0	0
Desperdicios	0	0
Ladrillo	1	2.86
Yugua	0	0
Total	35	

P.57 Material Techo

Tipo	Cantidad	%
Desechos	0	0
Paja o Similar	0	0
Teja de barro	26	74.29
Lámina Metálica	9	25.71
Lámina de Asbesto	0	0
Concreto (losa o Terraza)	0	0
Teja americana (Shingle)	0	0
Total	35	

P.58 Material del piso

Tipo	Cantidad	%
Tierra	16	45.71
Plancha de Cemento	17	48.57
Madera rústica	0	0
Ladrillo de barro	0	0
Granito	0	0
Cerámica	2	5.71
Mosaico	0	0
Total	35	

P.59 Condición de la vivienda

Condición	Cantidad	%
Buena	16	45.71
Regular	19	54.29
Mala	0	0
Total	35	

P.60 Tiene Cocina

Respuesta	Cantidad	%
Si	34	97.14
No	1	2.86
Total	35	

P.61 Ubicación Cocina

Lugar	Cantidad	%
Dentro de la vivienda	30	88.24
Fuera de la vivienda	4	11.76
En el corredor	0	0
Total	34	

REPORTE - FRECUENCIA SIMPLE

Fecha Inicio: Fecha Final: Departamento: 06 - CHOLUTECA Municipio: 0604 - DUYURE
Comunidad: 001 - EL CARRIZAL PRIETO /

P.62 Que utiliza para Cocinar

Tipo	Cantidad	%
Electricidad	1	3.03
Gas Volatil (Chimbo)		0
Gas Kerosen		0
Leña	19	57.58
Eco Fogon	13	39.39
Total	33	

P.63 Como consume el agua

Tipo	Cantidad	%
No tratada	21	61.76
Botellón		0
Filtrada	7	20.59
Hervida	1	2.94
Clorada	5	14.71
Total	34	

P.64 Piezas por vivienda

Piezas	Cantidad	%
b. Una pieza	1	2.86
c. Dos piezas	1	2.86
d. Tres piezas	10	28.57
e. Cuatro o mas	23	65.71
Total	35	

P.65 Baños por vivienda

Rango	Cantidad	%
a. Sin baño	5	14.29
b. Un baño	30	85.71
Total	35	

P.66 Dormitorios por vivienda

Rango	Cantidad	%
b. Un dormintorio	15	42.86
c. Dos dormitorios	11	31.43
d. Tres o mas dormitorios	9	25.71
Total	35	

P.67 Personas por dormitorio

Rango	Cantidad	%
b. Una persona	8	22.86
c. Dos personas	10	28.57
d. Tres o mas personas	17	48.57
Total	35	

P.68 Familias por vivienda

Rango	Cantidad	%
b. Una familia	23	65.71
c. Dos familias	7	20
d. Tres o mas familias	5	14.29
Total	35	

P.69 Emigración

Respuesta	Cantidad	%
Si	11	31.43
No	24	68.57
Total	35	

P.69.1 Razón por la que emigrarón

Razones	Cantidad	%
Economicas	11	100
Violencia generalizada	0	0
Reunificación familiar	0	0
Total	11	

Frecuencia Simple La Jagua

REPORTE - FRECUENCIA SIMPLE

Fecha Inicio: Fecha Final: Departamento: 06 - CHOLUTECA Municipio: 0604 - DUYURE
Comunidad: 005 - LA JAGUA /

=== A. DATOS DEMOGRÁFICOS ===

12. Datos de la Familia

Orden	Descripción	Cantidad	%	Hombres	%	Mujeres	%	Hombres Leen	%	Mujeres Leen	%	Hombres no Leen	%	Mujeres no Leen	%
1	Menores de 1 año	0	0	0	0	0	0								
2	De 1 a 4 años	1	10.00	1	14.29	0	0.00								
3	De 5 a 6 años	0	0	0	0	0	0	0	0	0	0	0	0	0	0
4	De 7 a 12 años	0	0	0	0	0	0	0	0	0	0	0	0	0	0
5	De 13 a 15 años	1	10.00	1	14.29	0	0.00	1	16.67	0	0.00	0	0.00	0	0
6	De 16 a 18 años	1	10.00	1	14.29	0	0.00	1	16.67	0	0.00	0	0.00	0	0
7	De 19 a 23 años	1	10.00	1	14.29	0	0.00	1	16.67	0	0.00	0	0.00	0	0
8	De 24 a 30 años	0	0	0	0	0	0	0	0	0	0	0	0	0	0
9	De 31 a 40 años	0	0	0	0	0	0	0	0	0	0	0	0	0	0
10	De 41 a 50 años	2	20.00	1	14.29	1	33.33	1	16.67	1	33.33	0	0.00	0	0
11	De 51 a 64 años	3	30.00	1	14.29	2	66.67	1	16.67	2	66.67	0	0.00	0	0
12	De 65 años y mas	1	10.00	1	14.29	0	0.00	1	16.67	0	0.00	0	0.00	0	0
Total		10		7		3		6		3		0		0	

P.12.1 Analfabetismo por rangos de edad

Orden	Descripción	Cantidad	%
4	De 7 a 12 años	0	
5	De 13 a 15 años	0	
6	De 16 a 18 años	0	
7	De 19 a 23 años	0	
8	De 24 a 30 años	0	
9	De 31 a 40 años	0	
10	De 41 a 50 años	0	
11	De 51 a 64 años	0	
12	De 65 años y mas	0	
Total		0	

P.12.2 Cantidad de personas por edad y sexo

Edad	Cantidad Hombres	Cantidad Mujeres	Total
3	1	0	1

REPORTE - FRECUENCIA SIMPLE

Fecha Inicio: Fecha Final: Departamento: 06 - CHOLUTECA Municipio: 0604 - DUYURE
Comunidad: 005 - LA JAGUA /

P.12.2 Cantidad de personas por edad y sexo

Edad	Cantidad Hombres	Cantidad Mujeres	Total
13	1	0	1
18	1	0	1
21	1	0	1
42	1	0	1
44	0	1	1
58	0	1	1
60	0	1	1
62	1	0	1
72	1	0	1
Total	7	3	10

P.13 Cantidad de personas por edad rangos de 5 años

Rango	Cantidad Hombres	Cantidad Mujeres	Total
De 0 a 4 años	1	0	1
De 5 a 9 años	0	0	0
De 10 a 14 años	1	0	1
De 15 a 19 años	1	0	1
De 20 a 24 años	1	0	1
De 25 a 29 años	0	0	0
De 30 a 34 años	0	0	0
De 35 a 39 años	0	0	0
De 40 a 44 años	1	1	2
De 45 a 49 años	0	0	0
De 50 a 54 años	0	0	0
De 50 a 54 años	0	0	0
De 55 a 59 años	0	1	1
De 60 a 64 años	1	1	2
De 65 a 69 años	0	0	0
De 70 a 74 años	1	0	1
De 75 a 79 años	0	0	0
De 80 a 84 años	0	0	0

REPORTE - FRECUENCIA SIMPLE

Fecha Inicio: **Fecha Final:** **Departamento: 06 - CHOLUTECA** **Municipio: 0604 - DUYURE**
Comunidad: 005 - LA JAGUA /

P.13 Cantidad de personas por edad rangos de 5 años

Rango	Cantidad Hombres	Cantidad Mujeres	Total
De 85 a 89 años	0	0	0
De 90 a 94 años	0	0	0
De 95 a 99 años	0	0	0
De 100 a 104 años	0	0	0
De 105 a 109 años	0	0	0
De 110 a 114 años	0	0	0
Total	7	3	10

P.14 Total madres solteras 0
P.15 Total padres solteros 0

P.16 Cantidad de nacimientos durante el año pasado

Total Niños	Total Niñas	Total Nacimientos	Edad Promedio Madre
			0

REPORTE - FRECUENCIA SIMPLE

Fecha Inicio: **Fecha Final:** **Departamento: 06 - CHOLUTECA** **Municipio: 0604 - DUYURE**
Comunidad: 005 - LA JAGUA /

=== B. DATOS DE SALUD ===

P.17 Rango edad embarazos

Rango	Cantidad	%
Total	0	

P.17.1 Cantidad de embarazadas

Cantidad
0

P.18 Donde nacio el último niño(a)

Lugar	Cantidad	%
Total	0	

19. Hubo alguna muerte materna?

Cuando	Cantidad
Total	0

P.19.1 Muertes durante el parto

Respuesta	Cantidad	%
Si	0	0
No	3	100
Total	3	

P.20 Planifica con su pareja

Respuesta	Cantidad	%
Si	0	0
No	3	100
Total	3	

P.21 Que tipo de metodo utiliza

Orden	Descripción	Cantidad	%
1	Ritmo	0	0
2	DIU	0	0
3	Pastilla	0	0
4	Preservativo	0	0
5	Inyección	0	0
6	Operación	0	0
7	Implante	0	0
Total		0	

P.21.1 Quien se opero

Respuesta	Cantidad	%
Hombre		
Mujer		
Total	0	

P.22 Muertes de niños(a) menores de 5 años

Respuesta	Cantidad	%
Niños		
Niñas		
Total		

P.23 Se manifestarón enfermedades

Orden	Descripción	T. Manif	%	Hombres	%	Mujeres	%	Publica	%	Privada	%
1	Infecciones respiratorias agudas	5	100	3	100	2	100	5	100	0	0
2	Dengue Clásico	0	0	0	0	0	0	0	0	0	0
3	Paludismo	0	0	0	0	0	0	0	0	0	0
4	Dengue hemorrágico	0	0	0	0	0	0	0	0	0	0
5	Chagas	0	0	0	0	0	0	0	0	0	0
6	ZIKA	0	0	0	0	0	0	0	0	0	0
7	Chicunguya	0	0	0	0	0	0	0	0	0	0
8	Hipertension Arterial	0	0	0	0	0	0	0	0	0	0
9	Diábetes	0	0	0	0	0	0	0	0	0	0
10	Asma bronquial	0	0	0	0	0	0	0	0	0	0
11	Epilepsia	0	0	0	0	0	0	0	0	0	0
12	Neumonia	0	0	0	0	0	0	0	0	0	0

REPORTE - FRECUENCIA SIMPLE

Fecha Inicio: Fecha Final: Departamento: 06 - CHOLUTECA Municipio: 0604 - DUYURE
Comunidad: 005 - LA JAGUA /

P.23 Se manifestarón enfermedades

Orden	Descripción	T. Manif	%	Hombres	%	Mujeres	%	Publica	%	Privada	%
13	Consumo de alcohol	0	0	0	0	0	0	0	0	0	0
14	Consumo de drogas	0	0	0	0	0	0	0	0	0	0
15	Tuberculosis	0	0	0	0	0	0	0	0	0	0
16	Cáncer	0	0	0	0	0	0	0	0	0	0
17	Diarreas	0	0	0	0	0	0	0	0	0	0
18	De la piel	0	0	0	0	0	0	0	0	0	0
19	Discapacidad	0	0	0	0	0	0	0	0	0	0
Total		5		3		2		5		0	

P.24 Personas Vacunadas

Orden	Rango	T. Personas	% Total	Hombres	%	Mujeres	%	Con Vacuna	%	Sin Vacuna	%
1	Menores de 9 años	1	10	1	14.29	0	0	1	10	0	0
2	De 10 a 19 años	2	20	2	28.57	0	0	2	20	0	0
3	De 20 a 64 años	6	60	3	42.86	3	100	6	60	0	0
4	De 65 años y mas	1	10	1	14.29	0	0	1	10	0	0
Total		10		7		3		10		0	

REPORTE - FRECUENCIA SIMPLE

Fecha Inicio: Fecha Final: Departamento: 06 - CHOLUTECA Municipio: 0604 - DUYURE
Comunidad: 005 - LA JAGUA /

=== C. Seguridad ===

P.25 Casos de violencia

Respuesta	Cantidad	%	Num. Casos
NO	3	100	0
Total	3		

P.26 Victima de violencia

Respuesta	Cantidad	%	Num. Casos
NO	3	100	0
Total	3		

P.27 Que tan seguro estan

Respuesta	Cantidad	%
Estan seguros	3	100
Total	3	

P.28 y 29 Participación

Pregunta	Cantidad	%
Cantidad de Hombres	0	0
Cantidad de Mujeres	0	0
Total	0	

P.27.1 Motivos de inseguridad

Orden	Robos	Maras	Drogras	Cantinas	Riñas	Violaciones
1	0	0	0	0	0	0
2	0	0	0	0	0	0
3	0	0	0	0	0	0
4	0	0	0	0	0	0
5	0	0	0	0	0	0
6	0	0	0	0	0	0

Participaciones y Expectativas

Rango de miembros	Cantidad
Total	0

REPORTE - FRECUENCIA SIMPLE

Fecha Inicio: Fecha Final: Departamento: 06 - CHOLUTECA Municipio: 0604 - DUYURE
Comunidad: 005 - LA JAGUA /

=== E. Datos Servicios Publicos ===

P.30 Servicios públicos que reciben

								Porcentajes							
No.	Servicio	Total	Reciben Si	%	Reciben No	%	-	Bueno	Regular	Malo	ND	-	% B	% R	% M	% ND
1	Agua de pozo propio	3	1	33.33	2	66.67		1			0		100	0	0	0
2	Agua domiciliar de pozo comunal	3	2	66.67	1	33.33		1	1		0		50	50	0	0
3	Acarrea agua de rio o quebrada	3	1	33.33	2	66.67										
4	Agua domiciliar por acueducto	3	0	0	3	100					0					
5	Agua llave pública / fuente	3	0	0	3	100					0					
6	Reservorio de agua lluvia	3	0	0	3	100					0					
7	Inodoro o servicio sanitario	3	1	33.33	2	66.67			1		0		0	100	0	0
8	Letrina de fosa simple	3	1	33.33	2	66.67			1		0		0	100	0	0
9	Letrina de fosa séptica	3	0	0	3	100					0					
10	Usa letrina	3	1	33.33	2	66.67										
11	Recolección de basura	3	0	0	3	100										
12	Aseo de calles	3	0	0	3	100										
13	Energía eléctrica domiciliar	3	0	0	3	100					0					
14	Teléfono (HONDUTEL)	3	0	0	3	100										
15	Teléfono (Celular móvil o fijo)	3	2	66.67	1	33.33										
16	Alumbrado público	3	0	0	3	100					0					
17	Mantenimiento de calles	3	0	0	3	100					0					

Disposición de escretas: Total: 2 - Porcentaje: 66.67

P.30.1 Dias de la semana que reciben el servicio

Dias	Pozo P.	%	Pozo C.	%	Agua Rio	%	Acued.	%	LLave P.	%	Reser.	%	Recol.	%	Aseo C.	%
3	1	3.13	1	50	0	0	0	0	0	0	0	0	0	0	0	0
7	0	0	1	50	1	100	0	0	0	0	0	0	0	0	0	0
Total	1		2		1		0		0		0		0		0	

REPORTE - FRECUENCIA SIMPLE

Fecha Inicio: Fecha Final: Departamento: 06 - CHOLUTECA Municipio: 0604 - DUYURE
Comunidad: 005 - LA JAGUA /

=== F. Seguridad Alimentaria ===

P.31 Trabajan la tierra

Respuesta	Cantidad	%
SI	3	100
Total	3	

P.31.1 Trabajan la tierra sexo

Sexo	Cantidad	%
Hombres	4	100
Mujeres		0
Total	4	

P.31.2 Personas que trabajan la tierra

Numero	Cantidad	%
1	2	66.67
2	1	33.33
Total	4	

P.32 Tipo de tenencia de la tierra

Tipo	Cantidad	%
Propia pagada	2	66.67
Alquilada	1	33.33
Total	3	

P.32.1 Tipo Dominio

Tipo	Cantidad	%
Pleno	2	100
Total	2	

P.33 Producen alimentos en la familia

Respuesta	Cantidad	%
SI	3	100
Total	3	

P.34 Producen para autoconsumo

Respuesta	Cantidad	%
SI	3	100
Total	3	

P.37 Obtiene excedentes para la venta

Respuesta	Cantidad	%
SI	2	66.67
NO	1	33.33
Total	3	

P.35 Que se sembro y cuanto se produjo durante el año pasado.

	Maiz	Frijol	Maicillo	Café	Caña	Otro
Quintales	40	16	12	0	0	0
Tareas	6	3	3	0	0	0

P.36 Área en tareas con sistema de riego

	Goteo	Aspersión	Ninguno	Otro
Tareas	0	0	0	0

P.38 Huertos familiares

Respuesta	Cantidad	%
Si	0	0
No	3	100
Total	3	

P.39 Tienen animales domesticos

Respuesta	Cantidad	%
Si	2	66.67
No	1	33.33
Total	3	

P.39.1 Cantidad de animales domesticos

Tipo	Cantidad	Hogares	%
Aves	14	2	100
Bovino	0	0	0
Caprino	0	0	0
Equino	1	1	50
Porcino	1	1	50
Piscicultura	0	0	0
Apicultura	0	0	0
Domésticos	3	2	100

REPORTE - FRECUENCIA SIMPLE

Fecha Inicio: Fecha Final: Departamento: 06 - CHOLUTECA Municipio: 0604 - DUYURE
Comunidad: 005 - LA JAGUA /

=== G. Datos de Educación ===

P.40 Nivel de Educación por Sexo en edad de estudiar

Nivel E.	Cantidad	% Total	Cant. Hombres	(%)	Cant. Mujeres	(%)
5	1	33.33	1	33.33	0	0
6	1	33.33	1	33.33	0	0
B	1	33.33	1	33.33	0	0
Total	3		3		0	

P.40.1 Personas Estudiando - Estudian

Nivel E.	Estudia	(%)	Estudian H	Estudian M
5	0	0	0	0
6	0	0	0	0
B	1	100	1	0
Total	1		1	0

P.40.2 Personas Estudiando - NO Estudian

Nivel E.	NO Estudia	(%)	No estudian H	No estudian M
5	1	50	1	0
6	1	50	1	0
B	0	0	0	0
Total	2		2	0

P.40.2 Educación por rango de edad y sexo en edad de estudiar

Rango	Cantidad	%	Cant. Hombres	%	Cant. Mujeres	%
4. de 13 a 15 años	1	33.33	1	33.33	0	0
5. de 16 a 18 años	1	33.33	1	33.33	0	0
6. de 19 a 23 años	1	33.33	1	33.33	0	0
Total	3		3		0	

P.40.3 Educación por rango de edad y sexo estudian --

Rango	Hombres	%	Mujeres	%
4. de 13 a 15 años	1	100	0	0
5. de 16 a 18 años	0	0	0	0
6. de 19 a 23 años	0	0	0	0
Total	1		0	

P.40.4 Educación por rango de edad y sexo NO estudian

Rango	Hombres	%	Mujeres	%
4. de 13 a 15 años	0	0	0	0
5. de 16 a 18 años	1	50	0	0
6. de 19 a 23 años	1	50	0	0
Total	2		0	

REPORTE - FRECUENCIA SIMPLE

Fecha Inicio: Fecha Final: Departamento: 06 - CHOLUTECA Municipio: 0604 - DUYURE
Comunidad: 005 - LA JAGUA /

P.40.5 Estudiantes fuera de edad para estudiar segun el grado

Grado	Cantidad	% Total	Hombres	Mujeres
Total	0		0	0

P.40.6 Estudiantes fuera de edad para estudiar por rango edad

Rango	Cantidad	% Total	Hombres	%	Mujeres	%
Total	0		0		0	

REPORTE - FRECUENCIA SIMPLE

Fecha Inicio: Fecha Final: Departamento: 06 - CHOLUTECA Municipio: 0604 - DUYURE
Comunidad: 005 - LA JAGUA /

=== H. Datos Fuerza de Trabajo e Ingresos ===

P.41 Fuerza de ingresos por rango de edad

Rango edad	Cantidad	%	Cant. Hombres	%	Cant. Mujeres	%
d. de 13 a 15 años	1	11.11	1	16.67	0	0
e. de 16 a 18 años	1	11.11	1	16.67	0	0
f. de 19 a 23 años	1	11.11	1	16.67	0	0
i. de 41 a 50 años	2	22.22	1	16.67	1	33.33
j. de 51 a 64 años	3	33.33	1	16.67	2	66.67
k. de 65 años y mas	1	11.11	1	16.67	0	0
Total	9		6		3	

P.41.1 Rango de ingresos (sin remesas)

Rango ingresos	Cantidad Total	%	Cantidad Hombres	%	Cantidad Mujeres	%
a. < 1000	3	100	3	100	0	0
Total	3		3		0	

P.42 Ocupaciones

Respuesta	Cantidad	%
Empleados	0	0
Cuenta Propia	3	100
NC	0	0
Total	3	

P.43 Sectores de Empleo

Respuesta	Cantidad	%
Comercial	0	0
Industrial	0	0
Servicios	0	0
NC	3	100
Total	3	

P.44 Sectores de Cuenta Propia

Respuesta	Cantidad	%
Primario	3	100
Secundario	0	0
Terciario	0	0
NC	0	0
Total	3	

P.45 Genera Empleo en el sector

Respuesta	Cantidad	%
Si	0	0
No	3	100
NC	0	0
Total	3	

P.46 Cuanto Empleo Genera el Sector

Rango	Cantidad	%
1 a 5	0	0
6 a 10	0	0
11 a 15	0	0
16 a 20	0	0
Total	0	

P.47 Miembros de organizaciones

Respuesta	Cantidad	%
Si	0	0
No	3	100
NC	0	0
Total	3	

P.48 Instituciones de apoyo al sector

REPORTE - FRECUENCIA SIMPLE

Fecha Inicio: Fecha Final: Departamento: 06 - CHOLUTECA Municipio: 0604 - DUYURE
Comunidad: 005 - LA JAGUA /

P.49 Prestamos en la Familia

Respuesta	Cantidad	%
NO	3	100
Total	3	

P.49.1 Prestamo por sexo

Sexo	Cantidad	%
Total	0	

P.50 Reciben Remesas

Respuesta	Cantidad	%
NO	3	100
Total	3	

P.50.1 Rango de ingreso por Remesas

Rango	Cantidad	%
Total	0	

P.51 Rango ingreso familiar

Rango	Cantidad	%
a. < 1000	3	100
Total	3	

P.52 Ingreso ajusta para

Tiempos	Cantidad	%
Tres tiempos	3	100
Total	3	

Fuerza de trabajo por sexo

Sexo	Cantidad	%
Masculino	6	66.67
Femenino	3	33.33
Total	9	

Fuerza de trabajo que trabajan

Respuesta	Cantidad	%
NO	6	66.67
SI	3	33.33
Total	9	

Fuerza de trabajo estado civil

Estado civil	Cantidad	%
Soltero	3	33.33
Casado	2	22.22
Union Libre	4	44.44
Total	9	

Personas con ingreso por genero

Genero	Cantidad	Promedio ingreso	%
Hombres	3	600.00	100
Total	3		

Fuerza de trabajo Emergente

Hombres	Mujeres	Total
		0

Listado de profesiones

Profesion	Cantidad	%
Agricultor	5	55.56
Ama de Casa	3	33.33
Estudiante	1	11.11
Total	9	

Listado de ocupaciones

Ocupacion	Cantidad	%
Agricultor	5	55.56
Ama de Casa	3	33.33
Estudiante	1	11.11
Total	9	

REPORTE - FRECUENCIA SIMPLE

Fecha Inicio: Fecha Final: Departamento: 06 - CHOLUTECA Municipio: 0604 - DUYURE
Comunidad: 005 - LA JAGUA /

=== Datos de Vivienda ===

P.53 Tipo de Vivienda

Tipo	Cantidad	%
Casa	3	100
Apartamento idependiente	0	0
Local NO habitacional	0	0
Cuarto mesón (cuarteria)	0	0
Casa improvisada	0	0
Total	3	

P.54 Tipo de Tenencia

Tipo	Cantidad	%
Propia pagada	3	100
Propia pagando	0	0
Alquilada	0	0
Prestada	0	0
Total	3	

P.54.1 Dominio

Tipo	Cantidad	%
Pleno	3	100
Útil	0	0
Ocupación	0	0
Posesión	0	0
Total	3	

P.54.2 Sexo propietario

Sexo	Cantidad	%
Hombre	3	100
Mujer	0	0
Ambos	0	0
Total	3	

P.55 Problemas de la vivienda

Problema	Cantidad	%
No tiene repello	3	100
Piso de Tierra	2	66.67
Falta de Ciela Falso		0
Problemas Estructurales	1	33.33
Techo en mal estado		0
Ninguno		0

P.55.1 Problema de repello

Lugar	Cantidad	%
Interno	0	0
Externo	0	0
Ambos	3	100
Total	3	

P.56 Material de construcción

Tipo Material	Cantidad	%
Adobe	2	66.67
Bloque	1	33.33
Bahareque	0	0
Madera	0	0
Desperdicios	0	0
Ladrillo	0	0
Yugua	0	0
Total	3	

P.57 Material Techo

Tipo	Cantidad	%
Desechos	0	0
Paja o Similar	0	0
Teja de barro	2	66.67
Lámina Metálica	1	33.33
Lámina de Asbesto	0	0
Concreto (losa o Terraza)	0	0
Teja americana (Shingle)	0	0
Total	3	

P.58 Material del piso

Tipo	Cantidad	%
Tierra	2	66.67
Plancha de Cemento	1	33.33
Madera rústica	0	0
Ladrillo de barro	0	0
Granito	0	0
Cerámica	0	0
Mosaico	0	0
Total	3	

P.59 Condición de la vivienda

Condición	Cantidad	%
Buena	0	0
Regular	3	100
Mala	0	0
Total	3	

P.60 Tiene Cocina

Respuesta	Cantidad	%
Si	3	100
No	0	0
Total	3	

P.61 Ubicación Cocina

Lugar	Cantidad	%
Dentro de la vivienda	3	100
Fuera de la vivienda	0	0
En el corredor	0	0
Total	3	

REPORTE - FRECUENCIA SIMPLE

Fecha Inicio: Fecha Final: Departamento: 06 - CHOLUTECA Municipio: 0604 - DUYURE
Comunidad: 005 - LA JAGUA /

P.62 Que utiliza para Cocinar

Tipo	Cantidad	%
Electricidad		0
Gas Volatil (Chimbo)		0
Gas Kerosen		0
Leña	3	100
Eco Fogon		0
Total	3	

P.63 Como consume el agua

Tipo	Cantidad	%
No tratada	2	66.67
Botellón		0
Filtrada	1	33.33
Hervida		0
Clorada		0
Total	3	

P.64 Piezas por vivienda

Piezas	Cantidad	%
d. Tres piezas	1	33.33
e. Cuatro o mas	2	66.67
Total	3	

P.65 Baños por vivienda

Rango	Cantidad	%
a. Sin baño	2	66.67
b. Un baño	1	33.33
Total	3	

P.66 Dormitorios por vivienda

Rango	Cantidad	%
b. Un dormintorio	1	33.33
c. Dos dormitorios	2	66.67
Total	3	

P.67 Personas por dormitorio

Rango	Cantidad	%
c. Dos personas	2	66.67
d. Tres o mas personas	1	33.33
Total	3	

P.68 Familias por vivienda

Rango	Cantidad	%
b. Una familia	3	100
Total	3	

P.69 Emigración

Respuesta	Cantidad	%
Si	1	33.33
No	2	66.67
Total	3	

P.69.1 Razón por la que emigrarón

Razones	Cantidad	%
Economicas	1	100
Violencia generalizada	0	0
Reunificación familiar	0	0
Total	1	

Frecuencia Simple de Loma Ancha

REPORTE - FRECUENCIA SIMPLE

Fecha Inicio: Fecha Final: Departamento: 06 - CHOLUTECA Municipio: 0604 - DUYURE
Comunidad: 007 - LOMA ANCHA /

=== A. DATOS DEMOGRÁFICOS ===

12. Datos de la Familia

Orden	Descripción	Cantidad	%	Hombres	%	Mujeres	%	Hombres Leen	%	Mujeres Leen	%	Hombres no Leen	%	Mujeres no Leen	%
1	Menores de 1 año	0	0	0	0	0	0								
2	De 1 a 4 años	1	14.29	0	0.00	1	25.00								
3	De 5 a 6 años	0	0	0	0	0	0	0	0	0	0	0	0	0	0
4	De 7 a 12 años	2	28.57	1	33.33	1	25.00	1	33.33	1	33.33	0	0	0	0.00
5	De 13 a 15 años	0	0	0	0	0	0	0	0	0	0	0	0	0	0
6	De 16 a 18 años	0	0	0	0	0	0	0	0	0	0	0	0	0	0
7	De 19 a 23 años	0	0	0	0	0	0	0	0	0	0	0	0	0	0
8	De 24 a 30 años	1	14.29	0	0.00	1	25.00	0	0.00	1	33.33	0	0	0	0.00
9	De 31 a 40 años	0	0	0	0	0	0	0	0	0	0	0	0	0	0
10	De 41 a 50 años	1	14.29	0	0.00	1	25.00	0	0.00	1	33.33	0	0	0	0.00
11	De 51 a 64 años	0	0	0	0	0	0	0	0	0	0	0	0	0	0
12	De 65 años y mas	2	28.57	2	66.67	0	0.00	2	66.67	0	0.00	0	0	0	0.00
Total		7		3		4		3		3		0		0	

P.12.1 Analfabetismo por rangos de edad

Orden	Descripción	Cantidad	%
4	De 7 a 12 años	0	
5	De 13 a 15 años	0	
6	De 16 a 18 años	0	
7	De 19 a 23 años	0	
8	De 24 a 30 años	0	
9	De 31 a 40 años	0	
10	De 41 a 50 años	0	
11	De 51 a 64 años	0	
12	De 65 años y mas	0	
Total		0	

P.12.2 Cantidad de personas por edad y sexo

Edad	Cantidad Hombres	Cantidad Mujeres	Total
3	0	1	1

REPORTE - FRECUENCIA SIMPLE

Fecha Inicio: Fecha Final: Departamento: 06 - CHOLUTECA Municipio: 0604 - DUYURE
Comunidad: 007 - LOMA ANCHA /

P.12.2 Cantidad de personas por edad y sexo

Edad	Cantidad Hombres	Cantidad Mujeres	Total
7	1	1	2
27	0	1	1
46	0	1	1
70	1	0	1
85	1	0	1
Total	3	4	7

P.13 Cantidad de personas por edad rangos de 5 años

Rango	Cantidad Hombres	Cantidad Mujeres	Total
De 0 a 4 años	0	1	1
De 5 a 9 años	1	1	2
De 10 a 14 años	0	0	0
De 15 a 19 años	0	0	0
De 20 a 24 años	0	0	0
De 25 a 29 años	0	1	1
De 30 a 34 años	0	0	0
De 35 a 39 años	0	0	0
De 40 a 44 años	0	0	0
De 45 a 49 años	0	1	1
De 50 a 54 años	0	0	0
De 50 a 54 años	0	0	0
De 55 a 59 años	0	0	0
De 60 a 64 años	0	0	0
De 65 a 69 años	0	0	0
De 70 a 74 años	1	0	1
De 75 a 79 años	0	0	0
De 80 a 84 años	0	0	0
De 85 a 89 años	1	0	1
De 90 a 94 años	0	0	0
De 95 a 99 años	0	0	0
De 100 a 104 años	0	0	0

REPORTE - FRECUENCIA SIMPLE

Fecha Inicio: **Fecha Final:** **Departamento: 06 - CHOLUTECA** **Municipio: 0604 - DUYURE**
Comunidad: 007 - LOMA ANCHA /

P.13 Cantidad de personas por edad rangos de 5 años

Rango	Cantidad Hombres	Cantidad Mujeres	Total
De 105 a 109 años	0	0	0
De 110 a 114 años	0	0	0
Total	3	4	7

P.14 Total madres solteras 0
P.15 Total padres solteros 0

P.16 Cantidad de nacimientos durante el año pasado

Total Niños	Total Niñas	Total Nacimientos	Edad Promedio Madre
			0

REPORTE - FRECUENCIA SIMPLE

Fecha Inicio: **Fecha Final:** **Departamento: 06 - CHOLUTECA** **Municipio: 0604 - DUYURE**
Comunidad: 007 - LOMA ANCHA /

=== B. DATOS DE SALUD ===

P.17 Rango edad embarazos

Rango	Cantidad	%
Total	0	

P.17.1 Cantidad de embarazadas

Cantidad
0

P.18 Donde nacio el último niño(a)

Lugar	Cantidad	%
Total	0	

19. Hubo alguna muerte materna?

Cuando	Cantidad
Total	0

P.19.1 Muertes durante el parto

Respuesta	Cantidad	%
Si	0	0
No	2	100
Total	2	

P.20 Planifica con su pareja

Respuesta	Cantidad	%
Si	0	0
No	2	100
Total	2	

P.21 Que tipo de metodo utiliza

Orden	Descripción	Cantidad	%
1	Ritmo	0	0
2	DIU	0	0
3	Pastilla	0	0
4	Preservativo	0	0
5	Inyección	0	0
6	Operación	0	0
7	Implante	0	0
Total		0	

P.21.1 Quien se opero

Respuesta	Cantidad	%
Hombre		
Mujer		
Total	0	

P.22 Muertes de niños(a) menores de 5 años

Respuesta	Cantidad	%
Niños		
Niñas		
Total		

P.23 Se manifestarón enfermedades

Orden	Descripción	T. Manif	%	Hombres	%	Mujeres	%	Publica	%	Privada	%
1	Infecciones respiratorias agudas	0	0	0	0	0	0	0	0	0	0
2	Dengue Clásico	0	0	0	0	0	0	0	0	0	0
3	Paludismo	0	0	0	0	0	0	0	0	0	0
4	Dengue hemorrágico	0	0	0	0	0	0	0	0	0	0
5	Chagas	0	0	0	0	0	0	0	0	0	0
6	ZIKA	0	0	0	0	0	0	0	0	0	0
7	Chicunguya	0	0	0	0	0	0	0	0	0	0
8	Hipertension Arterial	2	100	1	100	1	100	2	100	0	0
9	Diábetes	0	0	0	0	0	0	0	0	0	0
10	Asma bronquial	0	0	0	0	0	0	0	0	0	0
11	Epilepsia	0	0	0	0	0	0	0	0	0	0
12	Neumonia	0	0	0	0	0	0	0	0	0	0

REPORTE - FRECUENCIA SIMPLE

Fecha Inicio: Fecha Final: Departamento: 06 - CHOLUTECA Municipio: 0604 - DUYURE
Comunidad: 007 - LOMA ANCHA /

P.23 Se manifestarón enfermedades

Orden	Descripción	T. Manif	%	Hombres	%	Mujeres	%	Publica	%	Privada	%
13	Consumo de alcohol	0	0	0	0	0	0	0	0	0	0
14	Consumo de drogas	0	0	0	0	0	0	0	0	0	0
15	Tuberculosis	0	0	0	0	0	0	0	0	0	0
16	Cáncer	0	0	0	0	0	0	0	0	0	0
17	Diarreas	0	0	0	0	0	0	0	0	0	0
18	De la piel	0	0	0	0	0	0	0	0	0	0
19	Discapacidad	0	0	0	0	0	0	0	0	0	0
Total		2		1		1		2		0	

P.24 Personas Vacunadas

Orden	Rango	T. Personas	% Total	Hombres	%	Mujeres	%	Con Vacuna	%	Sin Vacuna	%
1	Menores de 9 años	3	42.86	1	33.33	2	50	3	42.86	0	0
2	De 10 a 19 años	0	0	0	0	0	0	0	0	0	0
3	De 20 a 64 años	2	28.57	0	0	2	50	2	28.57	0	0
4	De 65 años y mas	2	28.57	2	66.67	0	0	2	28.57	0	0
Total		7		3		4		7		0	

REPORTE - FRECUENCIA SIMPLE

Fecha Inicio: Fecha Final: Departamento: 06 - CHOLUTECA Municipio: 0604 - DUYURE
Comunidad: 007 - LOMA ANCHA /

=== C. Seguridad ===

P.25 Casos de violencia

Respuesta	Cantidad	%	Num. Casos
NO	2	100	0
Total	2		

P.26 Victima de violencia

Respuesta	Cantidad	%	Num. Casos
NO	2	100	0
Total	2		

P.27 Que tan seguro estan

Respuesta	Cantidad	%
Estan seguros	2	100
Total	2	

P.28 y 29 Participación

Pregunta	Cantidad	%
Cantidad de Hombres	0	0
Cantidad de Mujeres	0	0
Total	0	

P.27.1 Motivos de inseguridad

Orden	Robos	Maras	Drogras	Cantinas	Riñas	Violaciones
1	0	0	0	0	0	0
2	0	0	0	0	0	0
3	0	0	0	0	0	0
4	0	0	0	0	0	0
5	0	0	0	0	0	0
6	0	0	0	0	0	0

Participaciones y Expectativas

Rango de miembros	Cantidad
Total	0

REPORTE - FRECUENCIA SIMPLE

Fecha Inicio: Fecha Final: Departamento: 06 - CHOLUTECA Municipio: 0604 - DUYURE
Comunidad: 007 - LOMA ANCHA /

=== E. Datos Servicios Publicos ===

P.30 Servicios públicos que reciben

								Porcentajes								
No.	Servicio	Total	Reciben Si	%	Reciben No	%	-	Bueno	Regular	Malo	ND	-	% B	% R	% M	% ND
1	Agua de pozo propio	2	1	50	1	50		1			0		100	0	0	0
2	Agua domiciliar de pozo comunal	2	0	0	2	100					0					
3	Acarrea agua de rio o quebrada	2	1	50	1	50										
4	Agua domiciliar por acueducto	2	0	0	2	100					0					
5	Agua llave pública / fuente	2	0	0	2	100					0					
6	Reservorio de agua lluvia	2	0	0	2	100					0					
7	Inodoro o servicio sanitario	2	2	100	0	0		2			0		100	0	0	0
8	Letrina de fosa simple	2	1	50	1	50		1			0		100	0	0	0
9	Letrina de fosa séptica	2	0	0	2	100					0					
10	Usa letrina	2	1	50	1	50										
11	Recolección de basura	2	0	0	2	100										
12	Aseo de calles	2	0	0	2	100										
13	Energía eléctrica domiciliar	2	1	50	1	50		1			0		100	0	0	0
14	Teléfono (HONDUTEL)	2	0	0	2	100										
15	Teléfono (Celular móvil o fijo)	2	2	100	0	0										
16	Alumbrado público	2	2	100	0	0		2			0		100	0	0	0
17	Mantenimiento de calles	2	0	0	2	100					0					

Disposición de escretas: Total: 3 - Porcentaje: 150

P.30.1 Dias de la semana que reciben el servicio

Dias	Pozo P.	%	Pozo C.	%	Agua Rio	%	Acued.	%	LLave P.	%	Reser.	%	Recol.	%	Aseo C.	%
7	1	3.13	0	0	1	100	0	0	0	0	0	0	0	0	0	0
Total	1		0		1		0		0		0		0		0	

REPORTE - FRECUENCIA SIMPLE

Fecha Inicio: Fecha Final: Departamento: 06 - CHOLUTECA Municipio: 0604 - DUYURE
Comunidad: 007 - LOMA ANCHA /

=== F. Seguridad Alimentaria ===

P.31 Trabajan la tierra

Respuesta	Cantidad	%
SI	2	100
Total	2	

P.31.1 Trabajan la tierra sexo

Sexo	Cantidad	%
Hombres	2	66.67
Mujeres	1	33.33
Total	3	

P.31.2 Personas que trabajan la tierra

Numero	Cantidad	%
1	1	50
2	1	50
Total	3	

P.32 Tipo de tenencia de la tierra

Tipo	Cantidad	%
Propia pagada	2	100
Total	2	

P.32.1 Tipo Dominio

Tipo	Cantidad	%
Pleno	1	50
Util	1	50
Total	2	

P.33 Producen alimentos en la familia

Respuesta	Cantidad	%
SI	2	100
Total	2	

P.34 Producen para autoconsumo

Respuesta	Cantidad	%
SI	2	100
Total	2	

P.37 Obtiene excedentes para la venta

Respuesta	Cantidad	%
SI	1	50
NO	1	50
Total	2	

P.35 Que se sembro y cuanto se produjo durante el año pasado.

	Maiz	Frijol	Maicillo	Café	Caña	Otro
Quintales	23	11	10	0	0	0
Tareas	6	4	3	0	0	0

P.36 Área en tareas con sistema de riego

	Goteo	Aspersión	Ninguno	Otro
Tareas	0	0	0	0

P.38 Huertos familiares

Respuesta	Cantidad	%
Si	0	0
No	2	100
Total	2	

P.39 Tienen animales domesticos

Respuesta	Cantidad	%
Si	1	50.00
No	1	50.00
Total	2	

P.39.1 Cantidad de animales domesticos

Tipo	Cantidad	Hogares	%
Aves	7	1	100
Bovino	0	0	0
Caprino	0	0	0
Equino	1	1	100
Porcino	0	0	0
Piscicultura	0	0	0
Apicultura	0	0	0
Domésticos	2	1	100

REPORTE - FRECUENCIA SIMPLE

Fecha Inicio: Fecha Final: Departamento: 06 - CHOLUTECA Municipio: 0604 - DUYURE
Comunidad: 007 - LOMA ANCHA /

=== G. Datos de Educación ===

P.40 Nivel de Educación por Sexo en edad de estudiar

Nivel E.	Cantidad	% Total	Cant. Hombres	(%)	Cant. Mujeres	(%)
2	2	100	1	100	1	100
Total	2		1		1	

P.40.1 Personas Estudiando - Estudian

Nivel E.	Estudia	(%)	Estudian H	Estudian M
2	2	100	1	1
Total	2		1	1

P.40.2 Personas Estudiando - NO Estudian

Nivel E.	NO Estudia	(%)	No estudian H	No estudian M
2	0	0	0	0
Total	0		0	0

P.40.2 Educación por rango de edad y sexo en edad de estudiar

Rango	Cantidad	%	Cant. Hombres	%	Cant. Mujeres	%
3. de 7 a 12 años	2	100	1	100	1	100
Total	2		1		1	

P.40.3 Educación por rango de edad y sexo estudian --

Rango	Hombres	%	Mujeres	%
3. de 7 a 12 años	1	100	1	100
Total	1		1	

P.40.4 Educación por rango de edad y sexo NO estudian

Rango	Hombres	%	Mujeres	%
3. de 7 a 12 años	0	0	0	0
Total	0		0	

P.40.5 Estudiantes fuera de edad para estudiar segun el grado

Grado	Cantidad	% Total	Hombres	Mujeres
Total	0		0	0

P.40.6 Estudiantes fuera de edad para estudiar por rango edad

Rango	Cantidad	% Total	Hombres	%	Mujeres	%
Total	0		0		0	

REPORTE - FRECUENCIA SIMPLE

Fecha Inicio: Fecha Final: Departamento: 06 - CHOLUTECA Municipio: 0604 - DUYURE
Comunidad: 007 - LOMA ANCHA /

=== H. Datos Fuerza de Trabajo e Ingresos ===

P.41 Fuerza de ingresos por rango de edad

Rango edad	Cantidad	%	Cant. Hombres	%	Cant. Mujeres	%
g. de 24 a 30 años	1	25	0	0	1	50
i. de 41 a 50 años	1	25	0	0	1	50
k. de 65 años y mas	2	50	2	100	0	0
Total	4		2		2	

P.41.1 Rango de ingresos (sin remesas)

Rango ingresos	Cantidad Total	%	Cantidad Hombres	%	Cantidad Mujeres	%
a. < 1000	1	50	1	100	0	0
c. 2001 - 4000	1	50	0	0	1	100
Total	2		1		1	

P.42 Ocupaciones

Respuesta	Cantidad	%
Empleados	0	0
Cuenta Propia	2	100
NC	0	0
Total	2	

P.43 Sectores de Empleo

Respuesta	Cantidad	%
Comercial	0	0
Industrial	0	0
Servicios	0	0
NC	2	100
Total	2	

P.44 Sectores de Cuenta Propia

Respuesta	Cantidad	%
Primario	2	100
Secundario	0	0
Terciario	0	0
NC	0	0
Total	2	

P.45 Genera Empleo en el sector

Respuesta	Cantidad	%
Si	0	0
No	2	100
NC	0	0
Total	2	

P.46 Cuanto Empleo Genera el Sector

Rango	Cantidad	%
1 a 5	0	0
6 a 10	0	0
11 a 15	0	0
16 a 20	0	0
Total	0	

P.47 Miembros de organizaciones

Respuesta	Cantidad	%
Si	0	0
No	2	100
NC	0	0
Total	2	

P.48 Instituciones de apoyo al sector

P.49 Prestamos en la Familia

Respuesta	Cantidad	%
NO	2	100
Total	2	

P.49.1 Prestamo por sexo

Sexo	Cantidad	%
Total	0	

P.50 Reciben Remesas

Respuesta	Cantidad	%
NO	1	50
SI	1	50
Total	2	

REPORTE - FRECUENCIA SIMPLE

Fecha Inicio: Fecha Final: Departamento: 06 - CHOLUTECA Municipio: 0604 - DUYURE
Comunidad: 007 - LOMA ANCHA /

P.50.1 Rango de ingreso por Remesas

Rango	Cantidad	%
b. 1001 - 2000	1	100
Total	1	

P.51 Rango ingreso familiar

Rango	Cantidad	%
a. < 1000	1	50
d. 4001 - 8000	1	50
Total	2	

P.52 Ingreso ajusta para

Tiempos	Cantidad	%
Tres tiempos	2	100
Total	2	

Fuerza de trabajo por sexo

Sexo	Cantidad	%
Masculino	2	50
Femenino	2	50
Total	4	

Fuerza de trabajo que trabajan

Respuesta	Cantidad	%
NO	2	50
SI	2	50
Total	4	

Fuerza de trabajo estado civil

Estado civil	Cantidad	%
Soltero	1	25
Union Libre	3	75
Total	4	

Personas con ingreso por genero

Genero	Cantidad	Promedio ingreso	%
Hombres	1	1000.00	50
Mujeres	1	3000.00	50
Total	2		

Fuerza de trabajo Emergente

Hombres	Mujeres	Total
		0

Listado de profesiones

Profesion	Cantidad	%
Agricultor	2	50
Ama de Casa	1	25
Perito Mercantil	1	25
Total	4	

Listado de ocupaciones

Ocupacion	Cantidad	%
Agricultor	2	50
Ama de Casa	2	50
Total	4	

REPORTE - FRECUENCIA SIMPLE

Fecha Inicio: Fecha Final: Departamento: 06 - CHOLUTECA Municipio: 0604 - DUYURE
Comunidad: 007 - LOMA ANCHA /

=== Datos de Vivienda ===

P.53 Tipo de Vivienda

Tipo	Cantidad	%
Casa	2	100
Apartamento idependiente	0	0
Local NO habitacional	0	0
Cuarto mesón (cuarteria)	0	0
Casa improvisada	0	0
Total	2	

P.54 Tipo de Tenencia

Tipo	Cantidad	%
Propia pagada	2	100
Propia pagando	0	0
Alquilada	0	0
Prestada	0	0
Total	2	

P.54.1 Dominio

Tipo	Cantidad	%
Pleno	1	50
Útil	1	50
Ocupación	0	0
Posesión	0	0
Total	2	

P.54.2 Sexo propietario

Sexo	Cantidad	%
Hombre	2	100
Mujer	0	0
Ambos	0	0
Total	2	

P.55 Problemas de la vivienda

Problema	Cantidad	%
No tiene repello	1	50
Piso de Tierra		0
Falta de Ciela Falso		0
Problemas Estructurales	1	50
Techo en mal estado		0
Ninguno		0

P.55.1 Problema de repello

Lugar	Cantidad	%
Interno	0	0
Externo	0	0
Ambos	1	100
Total	1	

P.56 Material de construcción

Tipo Material	Cantidad	%
Adobe	1	50
Bloque	1	50
Bahareque	0	0
Madera	0	0
Desperdicios	0	0
Ladrillo	0	0
Yugua	0	0
Total	2	

P.57 Material Techo

Tipo	Cantidad	%
Desechos	0	0
Paja o Similar	0	0
Teja de barro	1	50
Lámina Metálica	1	50
Lámina de Asbesto	0	0
Concreto (losa o Terraza)	0	0
Teja americana (Shingle)	0	0
Total	2	

P.58 Material del piso

Tipo	Cantidad	%
Tierra	1	50
Plancha de Cemento	0	0
Madera rústica	0	0
Ladrillo de barro	0	0
Granito	0	0
Cerámica	1	50
Mosaico	0	0
Total	2	

P.59 Condición de la vivienda

Condición	Cantidad	%
Buena	1	50
Regular	1	50
Mala	0	0
Total	2	

P.60 Tiene Cocina

Respuesta	Cantidad	%
Si	2	100
No	0	0
Total	2	

P.61 Ubicación Cocina

Lugar	Cantidad	%
Dentro de la vivienda	2	100
Fuera de la vivienda	0	0
En el corredor	0	0
Total	2	

REPORTE - FRECUENCIA SIMPLE

Fecha Inicio: Fecha Final: Departamento: 06 - CHOLUTECA Municipio: 0604 - DUYURE
Comunidad: 007 - LOMA ANCHA /

P.62 Que utiliza para Cocinar

Tipo	Cantidad	%
Electricidad	1	50
Gas Volatil (Chimbo)		0
Gas Kerosen		0
Leña	1	50
Eco Fogon		0
Total	2	

P.63 Como consume el agua

Tipo	Cantidad	%
No tratada	1	50
Botellón	1	50
Filtrada		0
Hervida		0
Clorada		0
Total	2	

P.64 Piezas por vivienda

Piezas	Cantidad	%
e. Cuatro o mas	2	100
Total	2	

P.65 Baños por vivienda

Rango	Cantidad	%
b. Un baño	2	100
Total	2	

P.66 Dormitorios por vivienda

Rango	Cantidad	%
b. Un dormintorio	1	50
c. Dos dormitorios	1	50
Total	2	

P.67 Personas por dormitorio

Rango	Cantidad	%
c. Dos personas	1	50
d. Tres o mas personas	1	50
Total	2	

P.68 Familias por vivienda

Rango	Cantidad	%
b. Una familia	2	100
Total	2	

P.69 Emigración

Respuesta	Cantidad	%
Si	2	100
No	0	0
Total	2	

P.69.1 Razón por la que emigrarón

Razones	Cantidad	%
Economicas	2	100
Violencia generalizada	0	0
Reunificación familiar	0	0
Total	2	

Frecuencia Simple de Los Calpules

REPORTE - FRECUENCIA SIMPLE

Fecha Inicio: Fecha Final: Departamento: 06 - CHOLUTECA Municipio: 0604 - DUYURE
Comunidad: 008 - LOS CALPULES /

=== A. DATOS DEMOGRÁFICOS ===

12. Datos de la Familia

Orden	Descripción	Cantidad	%	Hombres	%	Mujeres	%	Hombres Leen	%	Mujeres Leen	%	Hombres no Leen	%	Mujeres no Leen	
1	Menores de 1 año	0	0	0	0	0	0								
2	De 1 a 4 años	1	9.09	0	0.00	1	16.67								
3	De 5 a 6 años	0	0	0	0	0	0	0	0	0	0	0	0	0	
4	De 7 a 12 años	1	9.09	1	20.00	0	0.00	1	20.00	0	0.00	0	0	0	0
5	De 13 a 15 años	0	0	0	0	0	0	0	0	0	0	0	0	0	
6	De 16 a 18 años	1	9.09	0	0.00	1	16.67	0	0.00	1	20.00	0	0	0	0
7	De 19 a 23 años	2	18.18	1	20.00	1	16.67	1	20.00	1	20.00	0	0	0	0
8	De 24 a 30 años	4	36.36	2	40.00	2	33.33	2	40.00	2	40.00	0	0	0	0
9	De 31 a 40 años	0	0	0	0	0	0	0	0	0	0	0	0	0	
10	De 41 a 50 años	1	9.09	0	0.00	1	16.67	0	0.00	1	20.00	0	0	0	0
11	De 51 a 64 años	1	9.09	1	20.00	0	0.00	1	20.00	0	0.00	0	0	0	0
12	De 65 años y mas	0	0	0	0	0	0	0	0	0	0	0	0	0	
Total		11		5		6		5		5		0		0	

P.12.1 Analfabetismo por rangos de edad

Orden	Descripción	Cantidad	%
4	De 7 a 12 años	0	
5	De 13 a 15 años	0	
6	De 16 a 18 años	0	
7	De 19 a 23 años	0	
8	De 24 a 30 años	0	
9	De 31 a 40 años	0	
10	De 41 a 50 años	0	
11	De 51 a 64 años	0	
12	De 65 años y mas	0	
Total		0	

P.12.2 Cantidad de personas por edad y sexo

Edad	Cantidad Hombres	Cantidad Mujeres	Total
3	0	1	1

REPORTE - FRECUENCIA SIMPLE

Fecha Inicio: **Fecha Final:** **Departamento: 06 - CHOLUTECA** **Municipio: 0604 - DUYURE**
Comunidad: 008 - LOS CALPULES /

P.12.2 Cantidad de personas por edad y sexo

Edad	Cantidad Hombres	Cantidad Mujeres	Total
8	1	0	1
16	0	1	1
20	0	1	1
22	1	0	1
24	0	1	1
25	1	0	1
27	1	0	1
29	0	1	1
48	0	1	1
54	1	0	1
Total	5	6	11

P.13 Cantidad de personas por edad rangos de 5 años

Rango	Cantidad Hombres	Cantidad Mujeres	Total
De 0 a 4 años	0	1	1
De 5 a 9 años	1	0	1
De 10 a 14 años	0	0	0
De 15 a 19 años	0	1	1
De 20 a 24 años	1	2	3
De 25 a 29 años	2	1	3
De 30 a 34 años	0	0	0
De 35 a 39 años	0	0	0
De 40 a 44 años	0	0	0
De 45 a 49 años	0	1	1
De 50 a 54 años	1	0	1
De 50 a 54 años	1	0	1
De 55 a 59 años	0	0	0
De 60 a 64 años	0	0	0
De 65 a 69 años	0	0	0
De 70 a 74 años	0	0	0
De 75 a 79 años	0	0	0

REPORTE - FRECUENCIA SIMPLE

Fecha Inicio: **Fecha Final:** **Departamento: 06 - CHOLUTECA** **Municipio: 0604 - DUYURE**
Comunidad: 008 - LOS CALPULES /

P.13 Cantidad de personas por edad rangos de 5 años

Rango	Cantidad Hombres	Cantidad Mujeres	Total
De 80 a 84 años	0	0	0
De 85 a 89 años	0	0	0
De 90 a 94 años	0	0	0
De 95 a 99 años	0	0	0
De 100 a 104 años	0	0	0
De 105 a 109 años	0	0	0
De 110 a 114 años	0	0	0
Total	5	6	11

P.14 Total madres solteras 1
P.15 Total padres solteros 0

P.16 Cantidad de nacimientos durante el año pasado

Total Niños	Total Niñas	Total Nacimientos	Edad Promedio Madre
			0

REPORTE - FRECUENCIA SIMPLE

Fecha Inicio: Fecha Final: Departamento: 06 - CHOLUTECA Municipio: 0604 - DUYURE
Comunidad: 008 - LOS CALPULES /

=== B. DATOS DE SALUD ===

P.17 Rango edad embarazos

Rango	Cantidad	%
Total	0	

P.17.1 Cantidad de embarazadas

Cantidad
0

P.18 Donde nacio el último niño(a)

Lugar	Cantidad	%
Total	0	

19. Hubo alguna muerte materna?

Cuando	Cantidad
Total	0

P.19.1 Muertes durante el parto

Respuesta	Cantidad	%
Si	0	0
No	2	100
Total	2	

P.20 Planifica con su pareja

Respuesta	Cantidad	%
Si	1	50
No	1	50
Total	2	

P.21 Que tipo de metodo utiliza

Orden	Descripción	Cantidad	%
1	Ritmo	0	0
2	DIU	0	0
3	Pastilla	0	0
4	Preservativo	0	0
5	Inyección	1	100
6	Operación	0	0
7	Implante	0	0
Total		1	

P.21.1 Quien se opero

Respuesta	Cantidad	%
Hombre		
Mujer		
Total	0	

P.22 Muertes de niños(a) menores de 5 años

Respuesta	Cantidad	%
Niños		
Niñas		
Total		

P.23 Se manifestarón enfermedades

Orden	Descripción	T. Manif	%	Hombres	%	Mujeres	%	Publica	%	Privada	%
1	Infecciones respiratorias agudas	2	100	1	100	1	100	2	100	0	0
2	Dengue Clásico	0	0	0	0	0	0	0	0	0	0
3	Paludismo	0	0	0	0	0	0	0	0	0	0
4	Dengue hemorrágico	0	0	0	0	0	0	0	0	0	0
5	Chagas	0	0	0	0	0	0	0	0	0	0
6	ZIKA	0	0	0	0	0	0	0	0	0	0
7	Chicunguya	0	0	0	0	0	0	0	0	0	0
8	Hipertension Arterial	0	0	0	0	0	0	0	0	0	0
9	Diábetes	0	0	0	0	0	0	0	0	0	0
10	Asma bronquial	0	0	0	0	0	0	0	0	0	0
11	Epilepsia	0	0	0	0	0	0	0	0	0	0
12	Neumonia	0	0	0	0	0	0	0	0	0	0

REPORTE - FRECUENCIA SIMPLE

Fecha Inicio: Fecha Final: Departamento: 06 - CHOLUTECA Municipio: 0604 - DUYURE
Comunidad: 008 - LOS CALPULES /

P.23 Se manifestarón enfermedades

Orden	Descripción	T. Manif	%	Hombres	%	Mujeres	%	Publica	%	Privada	%
13	Consumo de alcohol	0	0	0	0	0	0	0	0	0	0
14	Consumo de drogas	0	0	0	0	0	0	0	0	0	0
15	Tuberculosis	0	0	0	0	0	0	0	0	0	0
16	Cáncer	0	0	0	0	0	0	0	0	0	0
17	Diarreas	0	0	0	0	0	0	0	0	0	0
18	De la piel	0	0	0	0	0	0	0	0	0	0
19	Discapacidad	0	0	0	0	0	0	0	0	0	0
Total		2		1		1		2		0	

P.24 Personas Vacunadas

Orden	Rango	T. Personas	% Total	Hombres	%	Mujeres	%	Con Vacuna	%	Sin Vacuna	%
1	Menores de 9 años	2	18.18	1	20	1	16.67	2	18.18	0	0
2	De 10 a 19 años	1	9.09	0	0	1	16.67	1	9.09	0	0
3	De 20 a 64 años	8	72.73	4	80	4	66.67	8	72.73	0	0
4	De 65 años y mas	0	0	0	0	0	0	0	0	0	0
Total		11		5		6		11		0	

REPORTE - FRECUENCIA SIMPLE

Fecha Inicio: Fecha Final: Departamento: 06 - CHOLUTECA Municipio: 0604 - DUYURE
Comunidad: 008 - LOS CALPULES /

=== C. Seguridad ===

P.25 Casos de violencia

Respuesta	Cantidad	%	Num. Casos
NO	2	100	0
Total	2		

P.26 Victima de violencia

Respuesta	Cantidad	%	Num. Casos
NO	2	100	0
Total	2		

P.27 Que tan seguro estan

Respuesta	Cantidad	%
Estan seguros	2	100
Total	2	

P.28 y 29 Participación

Pregunta	Cantidad	%
Cantidad de Hombres	2	100
Cantidad de Mujeres	0	0
Total	2	

P.27.1 Motivos de inseguridad

Orden	Robos	Maras	Drogras	Cantinas	Riñas	Violaciones
1	0	0	0	0	0	0
2	0	0	0	0	0	0
3	0	0	0	0	0	0
4	0	0	0	0	0	0
5	0	0	0	0	0	0
6	0	0	0	0	0	0

Participaciones y Expectativas

Rango de miembros	Cantidad
2 Dos hombres	2
Total	2

REPORTE - FRECUENCIA SIMPLE

Fecha Inicio: Fecha Final: Departamento: 06 - CHOLUTECA Municipio: 0604 - DUYURE
Comunidad: 008 - LOS CALPULES /

=== E. Datos Servicios Publicos ===

P.30 Servicios públicos que reciben

							Porcentajes								
No.	Servicio	Total	Reciben Si	%	Reciben No	%	-	Bueno	Regular	Malo	ND	-	% B	% R	% M	% ND
1	Agua de pozo propio	2	0	0	2	100					0					
2	Agua domiciliar de pozo comunal	2	2	100	0	0			2		0		0	100	0	0
3	Acarrea agua de rio o quebrada	2	1	50	1	50										
4	Agua domiciliar por acueducto	2	1	50	1	50					1		0	0	0	100
5	Agua llave pública / fuente	2	0	0	2	100					0					
6	Reservorio de agua lluvia	2	0	0	2	100					0					
7	Inodoro o servicio sanitario	2	1	50	1	50			1		0		0	100	0	0
8	Letrina de fosa simple	2	1	50	1	50			1		0		0	100	0	0
9	Letrina de fosa séptica	2	0	0	2	100					0					
10	Usa letrina	2	1	50	1	50										
11	Recolección de basura	2	0	0	2	100										
12	Aseo de calles	2	0	0	2	100										
13	Energía eléctrica domiciliar	2	0	0	2	100					0					
14	Teléfono (HONDUTEL)	2	0	0	2	100										
15	Teléfono (Celular móvil o fijo)	2	1	50	1	50										
16	Alumbrado público	2	0	0	2	100					0					
17	Mantenimiento de calles	2	0	0	2	100					0					

Disposición de escretas: Total: 2 - Porcentaje: 100

P.30.1 Dias de la semana que reciben el servicio

Dias	Pozo P.	%	Pozo C.	%	Agua Rio	%	Acued.	%	LLave P.	%	Reser.	%	Recol.	%	Aseo C.	%
0	0	0	0	0	0	0	1	100	0	0	0	0	0	0	0	0
7	0	0	2	100	1	100	0	0	0	0	0	0	0	0	0	0
Total	0		2		1		1		0		0		0		0	

REPORTE - FRECUENCIA SIMPLE

Fecha Inicio: Fecha Final: Departamento: 06 - CHOLUTECA Municipio: 0604 - DUYURE
Comunidad: 008 - LOS CALPULES /

=== F. Seguridad Alimentaria ===

P.31 Trabajan la tierra

Respuesta	Cantidad	%
SI	2	100
Total	2	

P.31.1 Trabajan la tierra sexo

Sexo	Cantidad	%
Hombres	4	100
Mujeres		0
Total	4	

P.31.2 Personas que trabajan la tierra

Numero	Cantidad	%
1	1	50
3	1	50
Total	4	

P.32 Tipo de tenencia de la tierra

Tipo	Cantidad	%
Propia pagada	1	50
Alquilada	1	50
Total	2	

P.32.1 Tipo Dominio

Tipo	Cantidad	%
Util	1	100
Total	1	

P.33 Producen alimentos en la familia

Respuesta	Cantidad	%
SI	2	100
Total	2	

P.34 Producen para autoconsumo

Respuesta	Cantidad	%
SI	2	100
Total	2	

P.37 Obtiene excedentes para la venta

Respuesta	Cantidad	%
SI	2	100
Total	2	

P.35 Que se sembro y cuanto se produjo durante el año pasado.

	Maiz	Frijol	Maicillo	Café	Caña	Otro
Quintales	200	106	0	0	0	0
Tareas	60	13	0	0	0	0

P.36 Área en tareas con sistema de riego

	Goteo	Aspersión	Ninguno	Otro
Tareas	0	0	0	0

P.38 Huertos familiares

Respuesta	Cantidad	%
Si	0	0
No	2	100
Total	2	

P.39 Tienen animales domesticos

Respuesta	Cantidad	%
Si	2	100.00
No	0	0.00
Total	2	

P.39.1 Cantidad de animales domesticos

Tipo	Cantidad	Hogares	%
Aves	20	2	100
Bovino	3	1	50
Caprino	0	0	0
Equino	2	1	50
Porcino	4	2	100
Piscicultura	0	0	0
Apicultura	0	0	0
Domésticos	2	1	50

REPORTE - FRECUENCIA SIMPLE

Fecha Inicio: Fecha Final: Departamento: 06 - CHOLUTECA Municipio: 0604 - DUYURE
Comunidad: 008 - LOS CALPULES /

=== G. Datos de Educación ===

P.40 Nivel de Educación por Sexo en edad de estudiar

Nivel E.	Cantidad	% Total	Cant. Hombres	(%)	Cant. Mujeres	(%)
3	1	25	1	50	0	0
6	1	25	1	50	0	0
D	2	50	0	0	2	100
Total	4		2		2	

P.40.1 Personas Estudiando - Estudian

Nivel E.	Estudia	(%)	Estudian H	Estudian M
3	1	50	1	0
6	0	0	0	0
D	1	50	0	1
Total	2		1	1

P.40.2 Personas Estudiando - NO Estudian

Nivel E.	NO Estudia	(%)	No estudian H	No estudian M
3	0	0	0	0
6	1	50	1	0
D	1	50	0	1
Total	2		1	1

P.40.2 Educación por rango de edad y sexo en edad de estudiar

Rango	Cantidad	%	Cant. Hombres	%	Cant. Mujeres	%
3. de 7 a 12 años	1	25	1	50	0	0
5. de 16 a 18 años	1	25	0	0	1	50
6. de 19 a 23 años	2	50	1	50	1	50
Total	4		2		2	

P.40.3 Educación por rango de edad y sexo estudian --

Rango	Hombres	%	Mujeres	%
3. de 7 a 12 años	1	100	0	0
5. de 16 a 18 años	0	0	1	100
6. de 19 a 23 años	0	0	0	0
Total	1		1	

P.40.4 Educación por rango de edad y sexo NO estudian

Rango	Hombres	%	Mujeres	%
3. de 7 a 12 años	0	0	0	0
5. de 16 a 18 años	0	0	0	0
6. de 19 a 23 años	1	100	1	100
Total	1		1	

REPORTE - FRECUENCIA SIMPLE

Fecha Inicio: Fecha Final: Departamento: 06 - CHOLUTECA Municipio: 0604 - DUYURE
Comunidad: 008 - LOS CALPULES /

P.40.5 Estudiantes fuera de edad para estudiar segun el grado

Grado	Cantidad	% Total	Hombres	Mujeres
9	1	100.00	0	1
Total	1		0	1

P.40.6 Estudiantes fuera de edad para estudiar por rango edad

Rango	Cantidad	% Total	Hombres	%	Mujeres	%
5. de 16 a 18 años	1	100.00	0		1	100.00
Total	1		0		1	

REPORTE - FRECUENCIA SIMPLE

Fecha Inicio: Fecha Final: Departamento: 06 - CHOLUTECA Municipio: 0604 - DUYURE
Comunidad: 008 - LOS CALPULES /

=== H. Datos Fuerza de Trabajo e Ingresos ===

P.41 Fuerza de ingresos por rango de edad

Rango edad	Cantidad	%	Cant. Hombres	%	Cant. Mujeres	%
e. de 16 a 18 años	1	11.11	0	0	1	20
f. de 19 a 23 años	2	22.22	1	25	1	20
g. de 24 a 30 años	4	44.44	2	50	2	40
i. de 41 a 50 años	1	11.11	0	0	1	20
j. de 51 a 64 años	1	11.11	1	25	0	0
Total	9		4		5	

P.41.1 Rango de ingresos (sin remesas)

Rango ingresos	Cantidad Total	%	Cantidad Hombres	%	Cantidad Mujeres	%
a. < 1000	3	75	3	75	0	0
b. 1001 - 2000	1	25	1	25	0	0
Total	4		4		0	

P.42 Ocupaciones

Respuesta	Cantidad	%
Empleados	0	0
Cuenta Propia	2	100
NC	0	0
Total	2	

P.43 Sectores de Empleo

Respuesta	Cantidad	%
Comercial	0	0
Industrial	0	0
Servicios	0	0
NC	2	100
Total	2	

P.44 Sectores de Cuenta Propia

Respuesta	Cantidad	%
Primario	2	100
Secundario	0	0
Terciario	0	0
NC	0	0
Total	2	

P.45 Genera Empleo en el sector

Respuesta	Cantidad	%
Si	0	0
No	2	100
NC	0	0
Total	2	

P.46 Cuanto Empleo Genera el Sector

Rango	Cantidad	%
1 a 5	0	0
6 a 10	0	0
11 a 15	0	0
16 a 20	0	0
Total	0	

P.47 Miembros de organizaciones

Respuesta	Cantidad	%
Si	0	0
No	2	100
NC	0	0
Total	2	

P.48 Instituciones de apoyo al sector

REPORTE - FRECUENCIA SIMPLE

Fecha Inicio: Fecha Final: Departamento: 06 - CHOLUTECA Municipio: 0604 - DUYURE
Comunidad: 008 - LOS CALPULES /

P.49 Prestamos en la Familia

Respuesta	Cantidad	%
SI	1	50
NO	1	50
Total	2	

P.49.1 Prestamo por sexo

Sexo	Cantidad	%
H	1	100
Total	1	

P.50 Reciben Remesas

Respuesta	Cantidad	%
NO	2	100
Total	2	

P.50.1 Rango de ingreso por Remesas

Rango	Cantidad	%
Total	0	

P.51 Rango ingreso familiar

Rango	Cantidad	%
b. 1001 - 2000	2	100
Total	2	

P.52 Ingreso ajusta para

Tiempos	Cantidad	%
Tres tiempos	2	100
Total	2	

Fuerza de trabajo por sexo

Sexo	Cantidad	%
Masculino	4	44.44
Femenino	5	55.56
Total	9	

Fuerza de trabajo que trabajan

Respuesta	Cantidad	%
NO	5	55.56
SI	4	44.44
Total	9	

Fuerza de trabajo estado civil

Estado civil	Cantidad	%
Soltero	3	33.33
Union Libre	6	66.67
Total	9	

Personas con ingreso por genero

Genero	Cantidad	Promedio ingreso	%
Hombres	4	925.00	100
Total	4		

Fuerza de trabajo Emergente

Hombres	Mujeres	Total
		0

Listado de profesiones

Profesion	Cantidad	%
Agricultor	4	44.44
Ama de Casa	4	44.44
Estudiante	1	11.11
Total	9	

Listado de ocupaciones

Ocupacion	Cantidad	%
Agricultor	4	44.44
Ama de Casa	4	44.44
Estudiante	1	11.11
Total	9	

REPORTE - FRECUENCIA SIMPLE

Fecha Inicio: Fecha Final: Departamento: 06 - CHOLUTECA Municipio: 0604 - DUYURE
Comunidad: 008 - LOS CALPULES /

=== Datos de Vivienda ===

P.53 Tipo de Vivienda

Tipo	Cantidad	%
Casa	2	100
Apartamento idependiente	0	0
Local NO habitacional	0	0
Cuarto mesón (cuarteria)	0	0
Casa improvisada	0	0
Total	2	

P.54 Tipo de Tenencia

Tipo	Cantidad	%
Propia pagada	2	100
Propia pagando	0	0
Alquilada	0	0
Prestada	0	0
Total	2	

P.54.1 Dominio

Tipo	Cantidad	%
Pleno	0	0
Útil	2	100
Ocupación	0	0
Posesión	0	0
Total	2	

P.54.2 Sexo propietario

Sexo	Cantidad	%
Hombre	2	100
Mujer	0	0
Ambos	0	0
Total	2	

P.55 Problemas de la vivienda

Problema	Cantidad	%
No tiene repello	2	100
Piso de Tierra		0
Falta de Ciela Falso		0
Problemas Estructurales	1	50
Techo en mal estado		0
Ninguno		0

P.55.1 Problema de repello

Lugar	Cantidad	%
Interno	0	0
Externo	0	0
Ambos	2	100
Total	2	

P.56 Material de construcción

Tipo Material	Cantidad	%
Adobe	2	100
Bloque	0	0
Bahareque	0	0
Madera	0	0
Desperdicios	0	0
Ladrillo	0	0
Yugua	0	0
Total	2	

P.57 Material Techo

Tipo	Cantidad	%
Desechos	0	0
Paja o Similar	0	0
Teja de barro	1	50
Lámina Metálica	1	50
Lámina de Asbesto	0	0
Concreto (losa o Terraza)	0	0
Teja americana (Shingle)	0	0
Total	2	

P.58 Material del piso

Tipo	Cantidad	%
Tierra	1	50
Plancha de Cemento	1	50
Madera rústica	0	0
Ladrillo de barro	0	0
Granito	0	0
Cerámica	0	0
Mosaico	0	0
Total	2	

P.59 Condición de la vivienda

Condición	Cantidad	%
Buena	0	0
Regular	2	100
Mala	0	0
Total	2	

P.60 Tiene Cocina

Respuesta	Cantidad	%
Si	2	100
No	0	0
Total	2	

P.61 Ubicación Cocina

Lugar	Cantidad	%
Dentro de la vivienda	2	100
Fuera de la vivienda	0	0
En el corredor	0	0
Total	2	

REPORTE - FRECUENCIA SIMPLE

Fecha Inicio: Fecha Final: Departamento: 06 - CHOLUTECA Municipio: 0604 - DUYURE
Comunidad: 008 - LOS CALPULES /

P.62 Que utiliza para Cocinar

Tipo	Cantidad	%
Electricidad		0
Gas Volatil (Chimbo)		0
Gas Kerosen		0
Leña	2	100
Eco Fogon		0
Total	2	

P.63 Como consume el agua

Tipo	Cantidad	%
No tratada	1	50
Botellón		0
Filtrada		0
Hervida	1	50
Clorada		0
Total	2	

P.64 Piezas por vivienda

Piezas	Cantidad	%
e. Cuatro o mas	2	100
Total	2	

P.65 Baños por vivienda

Rango	Cantidad	%
a. Sin baño	1	50
b. Un baño	1	50
Total	2	

P.66 Dormitorios por vivienda

Rango	Cantidad	%
b. Un dormintorio	1	50
c. Dos dormitorios	1	50
Total	2	

P.67 Personas por dormitorio

Rango	Cantidad	%
d. Tres o mas personas	2	100
Total	2	

P.68 Familias por vivienda

Rango	Cantidad	%
b. Una familia	1	50
c. Dos familias	1	50
Total	2	

P.69 Emigración

Respuesta	Cantidad	%
Si	1	50
No	1	50
Total	2	

P.69.1 Razón por la que emigrarón

Razones	Cantidad	%
Economicas	1	100
Violencia generalizada	0	0
Reunificación familiar	0	0
Total	1	

Frecuencia Simple de Hoja de Puerco

REPORTE - FRECUENCIA SIMPLE

Fecha Inicio: Fecha Final: Departamento: 06 - CHOLUTECA Municipio: 0604 - DUYURE
Comunidad: 009 - HOJA DEL PUERCO /

=== A. DATOS DEMOGRÁFICOS ===

12. Datos de la Familia

Orden	Descripción	Cantidad	%	Hombres	%	Mujeres	%	Hombres Leen	%	Mujeres Leen	%	Hombres no Leen	%	Mujeres no Leen	%
1	Menores de 1 año	1	3.03	1	6.67	0	0.00								
2	De 1 a 4 años	1	3.03	0	0.00	1	5.56								
3	De 5 a 6 años	1	3.03	1	6.67	0	0.00	0	0.00	0	0.00	1	33.33	0	0.00
4	De 7 a 12 años	8	24.24	1	6.67	7	38.89	1	8.33	7	41.18	0	0.00	0	0.00
5	De 13 a 15 años	2	6.06	1	6.67	1	5.56	1	8.33	1	5.88	0	0.00	0	0.00
6	De 16 a 18 años	4	12.12	4	26.67	0	0.00	3	25.00	0	0.00	1	33.33	0	0.00
7	De 19 a 23 años	1	3.03	1	6.67	0	0.00	1	8.33	0	0.00	0	0.00	0	0.00
8	De 24 a 30 años	4	12.12	1	6.67	3	16.67	1	8.33	3	17.65	0	0.00	0	0.00
9	De 31 a 40 años	3	9.09	1	6.67	2	11.11	1	8.33	2	11.76	0	0.00	0	0.00
10	De 41 a 50 años	4	12.12	2	13.33	2	11.11	2	16.67	2	11.76	0	0.00	0	0.00
11	De 51 a 64 años	4	12.12	2	13.33	2	11.11	2	16.67	2	11.76	0	0.00	0	0.00
12	De 65 años y mas	0	0	0	0	0	0	0	0	0	0	0	0	0	0
Total		33		15		18		12		17		2		0	

P.12.1 Analfabetismo por rangos de edad

Orden	Descripción	Cantidad	%
4	De 7 a 12 años	0	0
5	De 13 a 15 años	0	0
6	De 16 a 18 años	1	50
7	De 19 a 23 años	0	0
8	De 24 a 30 años	0	0
9	De 31 a 40 años	0	0
10	De 41 a 50 años	0	0
11	De 51 a 64 años	0	0
12	De 65 años y mas	0	0
Total		1	

P.12.2 Cantidad de personas por edad y sexo

Edad	Cantidad Hombres	Cantidad Mujeres	Total
-5	1	0	1

REPORTE - FRECUENCIA SIMPLE

Fecha Inicio: **Fecha Final:** **Departamento: 06 - CHOLUTECA** **Municipio: 0604 - DUYURE**
Comunidad: 009 - HOJA DEL PUERCO /

P.12.2 Cantidad de personas por edad y sexo

Edad	Cantidad Hombres	Cantidad Mujeres	Total
4	0	1	1
5	1	0	1
7	0	3	3
8	1	0	1
9	0	2	2
10	0	1	1
12	0	1	1
13	1	0	1
15	0	1	1
16	1	0	1
17	2	0	2
18	1	0	1
20	1	0	1
24	0	1	1
25	0	1	1
27	1	1	2
33	0	1	1
35	1	0	1
38	0	1	1
42	0	1	1
46	1	0	1
47	0	1	1
48	1	0	1
53	0	1	1
56	0	1	1
57	1	0	1
58	1	0	1
Total	15	18	33

P.13 Cantidad de personas por edad rangos de 5 años

Rango	Cantidad Hombres	Cantidad Mujeres	Total
De 0 a 4 años	1	1	2

REPORTE - FRECUENCIA SIMPLE

Fecha Inicio: **Fecha Final:** **Departamento: 06 - CHOLUTECA** **Municipio: 0604 - DUYURE**
Comunidad: 009 - HOJA DEL PUERCO /

P.13 Cantidad de personas por edad rangos de 5 años

Rango	Cantidad Hombres	Cantidad Mujeres	Total
De 5 a 9 años	2	5	7
De 10 a 14 años	1	2	3
De 15 a 19 años	4	1	5
De 20 a 24 años	1	1	2
De 25 a 29 años	1	2	3
De 30 a 34 años	0	1	1
De 35 a 39 años	1	1	2
De 40 a 44 años	0	1	1
De 45 a 49 años	2	1	3
De 50 a 54 años	0	1	1
De 50 a 54 años	0	1	1
De 55 a 59 años	2	1	3
De 60 a 64 años	0	0	0
De 65 a 69 años	0	0	0
De 70 a 74 años	0	0	0
De 75 a 79 años	0	0	0
De 80 a 84 años	0	0	0
De 85 a 89 años	0	0	0
De 90 a 94 años	0	0	0
De 95 a 99 años	0	0	0
De 100 a 104 años	0	0	0
De 105 a 109 años	0	0	0
De 110 a 114 años	0	0	0
Total	15	18	33

P.14 Total madres solteras 2
P.15 Total padres solteros 0

P.16 Cantidad de nacimientos durante el año pasado

Total Niños	Total Niñas	Total Nacimientos	Edad Promedio Madre
			0

REPORTE - FRECUENCIA SIMPLE

Fecha Inicio: Fecha Final: Departamento: 06 - CHOLUTECA Municipio: 0604 - DUYURE
Comunidad: 009 - HOJA DEL PUERCO /

=== B. DATOS DE SALUD ===

P.17 Rango edad embarazos

Rango	Cantidad	%
Total	0	

P.17.1 Cantidad de embarazadas

Cantidad
0

P.18 Donde nacio el último niño(a)

Lugar	Cantidad	%
Total	0	

19. Hubo alguna muerte materna?

Cuando	Cantidad
Total	0

P.19.1 Muertes durante el parto

Respuesta	Cantidad	%
Si	0	0
No	7	100
Total	7	

P.20 Planifica con su pareja

Respuesta	Cantidad	%
Si	1	14.29
No	6	85.71
Total	7	

P.21 Que tipo de metodo utiliza

Orden	Descripción	Cantidad	%
1	Ritmo	0	0
2	DIU	0	0
3	Pastilla	0	0
4	Preservativo	0	0
5	Inyección	0	0
6	Operación	1	100
7	Implante	0	0
Total		1	

P.21.1 Quien se opero

Respuesta	Cantidad	%
Hombre	0	0
Mujer	1	100
Total	1	

P.22 Muertes de niños(a) menores de 5 años

Respuesta	Cantidad	%
Niños		
Niñas		
Total		

P.23 Se manifestarón enfermedades

Orden	Descripción	T. Manif	%	Hombres	%	Mujeres	%	Publica	%	Privada	%
1	Infecciones respiratorias agudas	11	78.57	5	83.33	6	75	11	78.57	0	0
2	Dengue Clásico	0	0	0	0	0	0	0	0	0	0
3	Paludismo	0	0	0	0	0	0	0	0	0	0
4	Dengue hemorrágico	0	0	0	0	0	0	0	0	0	0
5	Chagas	0	0	0	0	0	0	0	0	0	0
6	ZIKA	0	0	0	0	0	0	0	0	0	0
7	Chicunguya	0	0	0	0	0	0	0	0	0	0
8	Hipertension Arterial	0	0	0	0	0	0	0	0	0	0
9	Diábetes	0	0	0	0	0	0	0	0	0	0
10	Asma bronquial	1	7.14	0	0	1	12.5	1	7.14	0	0
11	Epilepsia	0	0	0	0	0	0	0	0	0	0
12	Neumonia	0	0	0	0	0	0	0	0	0	0

REPORTE - FRECUENCIA SIMPLE

Fecha Inicio: Fecha Final: Departamento: 06 - CHOLUTECA Municipio: 0604 - DUYURE
Comunidad: 009 - HOJA DEL PUERCO /

P.23 Se manifestarón enfermedades

Orden	Descripción	T. Manif	%	Hombres	%	Mujeres	%	Publica	%	Privada	%
13	Consumo de alcohol	0	0	0	0	0	0	0	0	0	0
14	Consumo de drogas	0	0	0	0	0	0	0	0	0	0
15	Tuberculosis	0	0	0	0	0	0	0	0	0	0
16	Cáncer	0	0	0	0	0	0	0	0	0	0
17	Diarreas	2	14.29	1	16.67	1	12.5	2	14.29	0	0
18	De la piel	0	0	0	0	0	0	0	0	0	0
19	Discapacidad	0	0	0	0	0	0	0	0	0	0
Total		14		6		8		14		0	

P.24 Personas Vacunadas

Orden	Rango	T. Personas	% Total	Hombres	%	Mujeres	%	Con Vacuna	%	Sin Vacuna	%
1	Menores de 9 años	9	27.27	3	20	6	33.33	9	27.27	0	0
2	De 10 a 19 años	8	24.24	5	33.33	3	16.67	8	24.24	0	0
3	De 20 a 64 años	16	48.48	7	46.67	9	50	16	48.48	0	0
4	De 65 años y mas	0	0	0	0	0	0	0	0	0	0
Total		33		15		18		33		0	

REPORTE - FRECUENCIA SIMPLE

Fecha Inicio: Fecha Final: Departamento: 06 - CHOLUTECA Municipio: 0604 - DUYURE
Comunidad: 009 - HOJA DEL PUERCO /

=== C. Seguridad ===

P.25 Casos de violencia

Respuesta	Cantidad	%	Num. Casos
NO	7	100	0
Total	7		

P.26 Victima de violencia

Respuesta	Cantidad	%	Num. Casos
NO	7	100	0
Total	7		

P.27 Que tan seguro estan

Respuesta	Cantidad	%
Estan seguros	7	100
Total	7	

P.28 y 29 Participación

Pregunta	Cantidad	%
Cantidad de Hombres	2	100
Cantidad de Mujeres	0	0
Total	2	

P.27.1 Motivos de inseguridad

Orden	Robos	Maras	Drogras	Cantinas	Riñas	Violaciones
1	0	0	0	0	0	0
2	0	0	0	0	0	0
3	0	0	0	0	0	0
4	0	0	0	0	0	0
5	0	0	0	0	0	0
6	0	0	0	0	0	0

Participaciones y Expectativas

Rango de miembros	Cantidad
1 Un hombre	2
Total	2

REPORTE - FRECUENCIA SIMPLE

Fecha Inicio: Fecha Final: Departamento: 06 - CHOLUTECA Municipio: 0604 - DUYURE
Comunidad: 009 - HOJA DEL PUERCO /

=== E. Datos Servicios Publicos ===

P.30 Servicios públicos que reciben

							Porcentajes							
No.	Servicio	Total	Reciben Si	%	Reciben No	%	-	Bueno	Regular	Malo	ND	-	% B	% R	% M	% ND
1	Agua de pozo propio	7	0	0	7	100					0					
2	Agua domiciliar de pozo comunal	7	1	14.29	6	85.71		1			0		100	0	0	0
3	Acarrea agua de rio o quebrada	7	1	14.29	6	85.71										
4	Agua domiciliar por acueducto	7	6	85.71	1	14.29		5	1		0		83.33	16.67	0	0
5	Agua llave pública / fuente	7	0	0	7	100					0					
6	Reservorio de agua lluvia	7	0	0	7	100					0					
7	Inodoro o servicio sanitario	7	7	100	0	0		5	1	1	0		71.43	14.29	14.29	0
8	Letrina de fosa simple	7	2	28.57	5	71.43		2			0		100	0	0	0
9	Letrina de fosa séptica	7	5	71.43	2	28.57		3	1	1	0		60	20	20	0
10	Usa letrina	7	7	100	0	0										
11	Recolección de basura	7	1	14.29	6	85.71										
12	Aseo de calles	7	0	0	7	100										
13	Energía eléctrica domiciliar	7	3	42.86	4	57.14		2			1		66.67	0	0	33.33
14	Teléfono (HONDUTEL)	7	0	0	7	100										
15	Teléfono (Celular móvil o fijo)	7	6	85.71	1	14.29										
16	Alumbrado público	7	7	100	0	0		7			0		100	0	0	0
17	Mantenimiento de calles	7	0	0	7	100					0					

Disposición de escretas: Total: 14 - Porcentaje: 200

P.30.1 Dias de la semana que reciben el servicio

Dias	Pozo P.	%	Pozo C.	%	Agua Rio	%	Acued.	%	LLave P.	%	Reser.	%	Recol.	%	Aseo C.	%
3	0	0	0	0	0	0	4	66.67	0	0	0	0	0	0	0	0
4	0	0	0	0	0	0	2	33.33	0	0	0	0	0	0	0	0
7	0	0	1	100	1	100	0	0	0	0	0	0	1	100	0	0
Total	0		1		1		6		0		0		1		0	

REPORTE - FRECUENCIA SIMPLE

Fecha Inicio: Fecha Final: Departamento: 06 - CHOLUTECA Municipio: 0604 - DUYURE
Comunidad: 009 - HOJA DEL PUERCO /

=== F. Seguridad Alimentaria ===

P.31 Trabajan la tierra

Respuesta	Cantidad	%
SI	4	57.14
NO	3	42.86
Total	7	

P.31.1 Trabajan la tierra sexo

Sexo	Cantidad	%
Hombres	5	100
Mujeres		0
Total	5	

P.31.2 Personas que trabajan la tierra

Numero	Cantidad	%
1	3	75
2	1	25
Total	5	

P.32 Tipo de tenencia de la tierra

Tipo	Cantidad	%
Propia pagada	4	57.14
No tiene	3	42.86
Total	7	

P.32.1 Tipo Dominio

Tipo	Cantidad	%
Pleno	4	100
Total	4	

P.33 Producen alimentos en la familia

Respuesta	Cantidad	%
SI	4	57.14
NO	3	42.86
Total	7	

P.34 Producen para autoconsumo

Respuesta	Cantidad	%
SI	4	100
Total	4	

P.37 Obtiene excedentes para la venta

Respuesta	Cantidad	%
SI	1	25
NO	3	75
Total	4	

P.35 Que se sembro y cuanto se produjo durante el año pasado.

	Maiz	Frijol	Maicillo	Café	Caña	Otro
Quintales	124	36	56	0	0	0
Tareas	25	11	15	0	0	0

P.36 Área en tareas con sistema de riego

	Goteo	Aspersión	Ninguno	Otro
Tareas	0	0	0	0

P.38 Huertos familiares

Respuesta	Cantidad	%
Si	0	0
No	7	100
Total	7	

P.39 Tienen animales domesticos

Respuesta	Cantidad	%
Si	4	57.14
No	3	42.86
Total	7	

P.39.1 Cantidad de animales domesticos

Tipo	Cantidad	Hogares	%
Aves	36	4	100
Bovino	6	1	25
Caprino	3	1	25
Equino	1	1	25
Porcino	0	0	0
Piscicultura	0	0	0
Apicultura	0	0	0
Domésticos	2	2	50

REPORTE - FRECUENCIA SIMPLE

Fecha Inicio: Fecha Final: Departamento: 06 - CHOLUTECA Municipio: 0604 - DUYURE
Comunidad: 009 - HOJA DEL PUERCO /

=== G. Datos de Educación ===

P.40 Nivel de Educación por Sexo en edad de estudiar

Nivel E.	Cantidad	% Total	Cant. Hombres	(%)	Cant. Mujeres	(%)
PE	2	12.5	2	25	0	0
2	4	25	1	12.5	3	37.5
4	2	12.5	0	0	2	25
5	3	18.75	1	12.5	2	25
6	2	12.5	1	12.5	1	12.5
B	2	12.5	2	25	0	0
D	1	6.25	1	12.5	0	0
Total	16		8		8	

P.40.1 Personas Estudiando - Estudian

Nivel E.	Estudia	(%)	Estudian H	Estudian M
PE	1	7.69	1	0
2	4	30.77	1	3
4	2	15.38	0	2
5	3	23.08	1	2
6	1	7.69	0	1
B	2	15.38	2	0
D	0	0	0	0
Total	13		5	8

P.40.2 Personas Estudiando - NO Estudian

Nivel E.	NO Estudia	(%)	No estudian H	No estudian M
PE	1	33.33	1	0
2	0	0	0	0
4	0	0	0	0
5	0	0	0	0
6	1	33.33	1	0
B	0	0	0	0
D	1	33.33	1	0
Total	3		3	0

REPORTE - FRECUENCIA SIMPLE

Fecha Inicio: Fecha Final: Departamento: 06 - CHOLUTECA Municipio: 0604 - DUYURE
Comunidad: 009 - HOJA DEL PUERCO /

P.40.2 Educación por rango de edad y sexo en edad de estudiar

Rango	Cantidad	%	Cant. Hombres	%	Cant. Mujeres	%
2. de 5 a 6 años	1	6.25	1	12.5	0	0
3. de 7 a 12 años	8	50	1	12.5	7	87.5
4. de 13 a 15 años	2	12.5	1	12.5	1	12.5
5. de 16 a 18 años	4	25	4	50	0	0
6. de 19 a 23 años	1	6.25	1	12.5	0	0
Total	16		8		8	

P.40.3 Educación por rango de edad y sexo estudian --

Rango	Hombres	%	Mujeres	%
2. de 5 a 6 años	1	20	0	0
3. de 7 a 12 años	1	20	7	87.5
4. de 13 a 15 años	1	20	1	12.5
5. de 16 a 18 años	2	40	0	0
6. de 19 a 23 años	0	0	0	0
Total	5		8	

P.40.4 Educación por rango de edad y sexo NO estudian

Rango	Hombres	%	Mujeres	%
2. de 5 a 6 años	0	0	0	0
3. de 7 a 12 años	0	0	0	0
4. de 13 a 15 años	0	0	0	0
5. de 16 a 18 años	2	66.67	0	0
6. de 19 a 23 años	1	33.33	0	0
Total	3		0	

P.40.5 Estudiantes fuera de edad para estudiar segun el grado

Grado	Cantidad	% Total	Hombres	Mujeres
6	1	25.00	1	0
7	1	25.00	0	1
8	2	50.00	2	0
Total	4		3	1

P.40.6 Estudiantes fuera de edad para estudiar por rango edad

Rango	Cantidad	% Total	Hombres	%	Mujeres	%
4. de 13 a 15 años	2	50.00	1	33.33	1	100.00
5. de 16 a 18 años	2	50.00	2	66.67	0	0.00
Total	4		3		1	

REPORTE - FRECUENCIA SIMPLE

Fecha Inicio: Fecha Final: Departamento: 06 - CHOLUTECA Municipio: 0604 - DUYURE
Comunidad: 009 - HOJA DEL PUERCO /

=== H. Datos Fuerza de Trabajo e Ingresos ===

P.41 Fuerza de ingresos por rango de edad

Rango edad	Cantidad	%	Cant. Hombres	%	Cant. Mujeres	%
c. de 7 a 12 años	2	8.33	0	0	2	16.67
d. de 13 a 15 años	2	8.33	1	8.33	1	8.33
e. de 16 a 18 años	4	16.67	4	33.33	0	0
f. de 19 a 23 años	1	4.17	1	8.33	0	0
g. de 24 a 30 años	4	16.67	1	8.33	3	25
h. de 31 a 40 años	3	12.5	1	8.33	2	16.67
i. de 41 a 50 años	4	16.67	2	16.67	2	16.67
j. de 51 a 64 años	4	16.67	2	16.67	2	16.67
Total	24		12		12	

P.41.1 Rango de ingresos (sin remesas)

Rango ingresos	Cantidad Total	%	Cantidad Hombres	%	Cantidad Mujeres	%
a. < 1000	3	50	3	50	0	0
b. 1001 - 2000	2	33.33	2	33.33	0	0
d. 4001 - 8000	1	16.67	1	16.67	0	0
Total	6		6		0	

P.42 Ocupaciones

Respuesta	Cantidad	%
Empleados	0	0
Cuenta Propia	7	100
NC	0	0
Total	7	

P.43 Sectores de Empleo

Respuesta	Cantidad	%
Comercial	0	0
Industrial	0	0
Servicios	0	0
NC	7	100
Total	7	

P.44 Sectores de Cuenta Propia

Respuesta	Cantidad	%
Primario	7	100
Secundario	0	0
Terciario	0	0
NC	0	0
Total	7	

P.45 Genera Empleo en el sector

Respuesta	Cantidad	%
Si	0	0
No	7	100
NC	0	0
Total	7	

P.46 Cuanto Empleo Genera el Sector

Rango	Cantidad	%
1 a 5	0	0
6 a 10	0	0
11 a 15	0	0
16 a 20	0	0
Total	0	

P.47 Miembros de organizaciones

Respuesta	Cantidad	%
Si	1	14.29
No	6	85.71
NC	0	0
Total	7	

REPORTE - FRECUENCIA SIMPLE

Fecha Inicio: Fecha Final: Departamento: 06 - CHOLUTECA Municipio: 0604 - DUYURE
Comunidad: 009 - HOJA DEL PUERCO /

P.48 Instituciones de apoyo al sector

P.49 Prestamos en la Familia

Respuesta	Cantidad	%
SI	1	14.29
NO	6	85.71
Total	7	

P.49.1 Prestamo por sexo

Sexo	Cantidad	%
M	1	100
Total	1	

P.50 Reciben Remesas

Respuesta	Cantidad	%
NO	5	71.43
SI	2	28.57
Total	7	

P.50.1 Rango de ingreso por Remesas

Rango	Cantidad	%
b. 1001 - 2000	1	50
c. 2000.01 y mas	1	50
Total	2	

P.51 Rango ingreso familiar

Rango	Cantidad	%
a. < 1000	3	42.86
b. 1001 - 2000	2	28.57
d. 4001 - 8000	2	28.57
Total	7	

P.52 Ingreso ajusta para

Tiempos	Cantidad	%
Tres tiempos	7	100
Total	7	

Fuerza de trabajo por sexo

Sexo	Cantidad	%
Masculino	12	50
Femenino	12	50
Total	24	

Fuerza de trabajo que trabajan

Respuesta	Cantidad	%
NO	18	75
SI	6	25
Total	24	

Fuerza de trabajo estado civil

Estado civil	Cantidad	%
Soltero	12	50
Casado	6	25
Union Libre	6	25
Total	24	

Personas con ingreso por genero

Genero	Cantidad	Promedio ingreso	%
Hombres	6	1833.33	100
Total	6		

Fuerza de trabajo Emergente

Hombres	Mujeres	Total
		0

Listado de profesiones

Profesion	Cantidad	%
Agricultor	9	37.5
Ama de Casa	9	37.5
Estudiante	6	25
Total	24	

Listado de ocupaciones

Ocupacion	Cantidad	%
Ama de Casa	9	37.5
agricultor	6	25

REPORTE - FRECUENCIA SIMPLE

Fecha Inicio: Fecha Final: Departamento: 06 - CHOLUTECA Municipio: 0604 - DUYURE
Comunidad: 009 - HOJA DEL PUERCO /

Estudiante	6	25
Agricultor	3	12.5
Total	24	

REPORTE - FRECUENCIA SIMPLE

Fecha Inicio: Fecha Final: Departamento: 06 - CHOLUTECA Municipio: 0604 - DUYURE
Comunidad: 009 - HOJA DEL PUERCO /

=== Datos de Vivienda ===

P.53 Tipo de Vivienda

Tipo	Cantidad	%
Casa	7	100
Apartamento idependiente	0	0
Local NO habitacional	0	0
Cuarto mesón (cuarteria)	0	0
Casa improvisada	0	0
Total	7	

P.54 Tipo de Tenencia

Tipo	Cantidad	%
Propia pagada	7	100
Propia pagando	0	0
Alquilada	0	0
Prestada	0	0
Total	7	

P.54.1 Dominio

Tipo	Cantidad	%
Pleno	6	85.71
Útil	1	14.29
Ocupación	0	0
Posesión	0	0
Total	7	

P.54.2 Sexo propietario

Sexo	Cantidad	%
Hombre	4	57.14
Mujer	3	42.86
Ambos	0	0
Total	7	

P.55 Problemas de la vivienda

Problema	Cantidad	%
No tiene repello	4	57.14
Piso de Tierra	3	42.86
Falta de Ciela Falso	1	14.29
Problemas Estructurales	1	14.29
Techo en mal estado		0
Ninguno	1	14.29

P.55.1 Problema de repello

Lugar	Cantidad	%
Interno	0	0
Externo	0	0
Ambos	4	100
Total	4	

P.56 Material de construcción

Tipo Material	Cantidad	%
Adobe	7	100
Bloque	0	0
Bahareque	0	0
Madera	0	0
Desperdicios	0	0
Ladrillo	0	0
Yugua	0	0
Total	7	

P.57 Material Techo

Tipo	Cantidad	%
Desechos	0	0
Paja o Similar	0	0
Teja de barro	5	71.43
Lámina Metálica	2	28.57
Lámina de Asbesto	0	0
Concreto (losa o Terraza)	0	0
Teja americana (Shingle)	0	0
Total	7	

P.58 Material del piso

Tipo	Cantidad	%
Tierra	4	57.14
Plancha de Cemento	1	14.29
Madera rústica	0	0
Ladrillo de barro	0	0
Granito	0	0
Cerámica	2	28.57
Mosaico	0	0
Total	7	

P.59 Condición de la vivienda

Condición	Cantidad	%
Buena	4	57.14
Regular	3	42.86
Mala	0	0
Total	7	

P.60 Tiene Cocina

Respuesta	Cantidad	%
Si	7	100
No	0	0
Total	7	

P.61 Ubicación Cocina

Lugar	Cantidad	%
Dentro de la vivienda	5	71.43
Fuera de la vivienda	2	28.57
En el corredor	0	0
Total	7	

REPORTE - FRECUENCIA SIMPLE

Fecha Inicio: Fecha Final: Departamento: 06 - CHOLUTECA Municipio: 0604 - DUYURE
Comunidad: 009 - HOJA DEL PUERCO /

P.62 Que utiliza para Cocinar

Tipo	Cantidad	%
Electricidad		0
Gas Volatil (Chimbo)		0
Gas Kerosen		0
Leña	3	42.86
Eco Fogon	4	57.14
Total	7	

P.63 Como consume el agua

Tipo	Cantidad	%
No tratada	2	28.57
Botellón		0
Filtrada	3	42.86
Hervida	2	28.57
Clorada		0
Total	7	

P.64 Piezas por vivienda

Piezas	Cantidad	%
b. Una pieza	1	14.29
c. Dos piezas	1	14.29
e. Cuatro o mas	5	71.43
Total	7	

P.65 Baños por vivienda

Rango	Cantidad	%
a. Sin baño	1	14.29
b. Un baño	6	85.71
Total	7	

P.66 Dormitorios por vivienda

Rango	Cantidad	%
b. Un dormintorio	3	42.86
c. Dos dormitorios	4	57.14
Total	7	

P.67 Personas por dormitorio

Rango	Cantidad	%
b. Una persona	1	14.29
c. Dos personas	1	14.29
d. Tres o mas personas	5	71.43
Total	7	

P.68 Familias por vivienda

Rango	Cantidad	%
b. Una familia	6	85.71
c. Dos familias	1	14.29
Total	7	

P.69 Emigración

Respuesta	Cantidad	%
Si	2	28.57
No	5	71.43
Total	7	

P.69.1 Razón por la que emigrarón

Razones	Cantidad	%
Economicas	2	100
Violencia generalizada	0	0
Reunificación familiar	0	0
Total	2	

Frecuencia Simple de Portillo Blanco

REPORTE - FRECUENCIA SIMPLE

Fecha Inicio: Fecha Final: Departamento: 06 - CHOLUTECA Municipio: 0604 - DUYURE
Comunidad: 010 - PORTILLO BLANCO /

=== A. DATOS DEMOGRÁFICOS ===

12. Datos de la Familia

Orden	Descripción	Cantidad	%	Hombres	%	Mujeres	%	Hombres Leen	%	Mujeres Leen	%	Hombres no Leen	%	Mujeres no Leen	%
1	Menores de 1 año	0	0	0	0	0	0								
2	De 1 a 4 años	3	11.54	2	11.76	1	11.11								
3	De 5 a 6 años	1	3.85	0	0.00	1	11.11	0	0.00	0	0.00	0	0.00	1	100.00
4	De 7 a 12 años	5	19.23	5	29.41	0	0.00	4	30.77	1	12.50	1	25.00	-1	-100.00
5	De 13 a 15 años	1	3.85	1	5.88	0	0.00	0	0.00	0	0.00	1	25.00	0	0.00
6	De 16 a 18 años	4	15.38	3	17.65	1	11.11	3	23.08	1	12.50	0	0.00	0	0.00
7	De 19 a 23 años	4	15.38	2	11.76	2	22.22	2	15.38	2	25.00	0	0.00	0	0.00
8	De 24 a 30 años	0	0	0	0	0	0	0	0	0	0	0	0	0	0
9	De 31 a 40 años	3	11.54	1	5.88	2	22.22	1	7.69	2	25.00	0	0.00	0	0.00
10	De 41 a 50 años	3	11.54	1	5.88	2	22.22	1	7.69	2	25.00	0	0.00	0	0.00
11	De 51 a 64 años	2	7.69	2	11.76	0	0.00	2	15.38	0	0.00	0	0.00	0	0.00
12	De 65 años y mas	0	0	0	0	0	0	0	0	0	0	0	0	0	0
Total		26		17		9		13		8		2		0	

P.12.1 Analfabetismo por rangos de edad

Orden	Descripción	Cantidad	%
4	De 7 a 12 años	0	0
5	De 13 a 15 años	1	50
6	De 16 a 18 años	0	0
7	De 19 a 23 años	0	0
8	De 24 a 30 años	0	0
9	De 31 a 40 años	0	0
10	De 41 a 50 años	0	0
11	De 51 a 64 años	0	0
12	De 65 años y mas	0	0
Total		1	

P.12.2 Cantidad de personas por edad y sexo

Edad	Cantidad Hombres	Cantidad Mujeres	Total
1	2	0	2

REPORTE - FRECUENCIA SIMPLE

Fecha Inicio: Fecha Final: Departamento: 06 - CHOLUTECA Municipio: 0604 - DUYURE
Comunidad: 010 - PORTILLO BLANCO /

P.12.2 Cantidad de personas por edad y sexo

Edad	Cantidad Hombres	Cantidad Mujeres	Total
3	0	1	1
6	0	1	1
9	1	0	1
10	1	0	1
12	3	0	3
14	1	0	1
16	1	0	1
17	2	1	3
21	0	1	1
22	1	1	2
23	1	0	1
35	0	2	2
37	1	0	1
42	0	1	1
49	1	0	1
50	0	1	1
53	1	0	1
64	1	0	1
Total	17	9	26

P.13 Cantidad de personas por edad rangos de 5 años

Rango	Cantidad Hombres	Cantidad Mujeres	Total
De 0 a 4 años	2	1	3
De 5 a 9 años	1	1	2
De 10 a 14 años	5	0	5
De 15 a 19 años	3	1	4
De 20 a 24 años	2	2	4
De 25 a 29 años	0	0	0
De 30 a 34 años	0	0	0
De 35 a 39 años	1	2	3
De 40 a 44 años	0	1	1

REPORTE - FRECUENCIA SIMPLE

Fecha Inicio: Fecha Final: Departamento: 06 - CHOLUTECA Municipio: 0604 - DUYURE
Comunidad: 010 - PORTILLO BLANCO /

P.13 Cantidad de personas por edad rangos de 5 años

Rango	Cantidad Hombres	Cantidad Mujeres	Total
De 45 a 49 años	1	0	1
De 50 a 54 años	1	1	2
De 50 a 54 años	1	1	2
De 55 a 59 años	0	0	0
De 60 a 64 años	1	0	1
De 65 a 69 años	0	0	0
De 70 a 74 años	0	0	0
De 75 a 79 años	0	0	0
De 80 a 84 años	0	0	0
De 85 a 89 años	0	0	0
De 90 a 94 años	0	0	0
De 95 a 99 años	0	0	0
De 100 a 104 años	0	0	0
De 105 a 109 años	0	0	0
De 110 a 114 años	0	0	0
Total	17	9	26

P.14 Total madres solteras 1
P.15 Total padres solteros 1

P.16 Cantidad de nacimientos durante el año pasado

Total Niños	Total Niñas	Total Nacimientos	Edad Promedio Madre
1	0	1	22

REPORTE - FRECUENCIA SIMPLE

Fecha Inicio: Fecha Final: Departamento: 06 - CHOLUTECA Municipio: 0604 - DUYURE
Comunidad: 010 - PORTILLO BLANCO /

=== B. DATOS DE SALUD ===

P.17 Rango edad embarazos

Rango	Cantidad	%
Total	0	

P.17.1 Cantidad de embarazadas

Cantidad
0

P.18 Donde nacio el último niño(a)

Lugar	Cantidad	%
Clinica materno infantil	1	100
Total	1	

19. Hubo alguna muerte materna?

Cuando	Cantidad
Total	0

P.19.1 Muertes durante el parto

Respuesta	Cantidad	%
Si	0	0
No	5	100
Total	5	

P.20 Planifica con su pareja

Respuesta	Cantidad	%
Si	2	40
No	3	60
Total	5	

P.21 Que tipo de metodo utiliza

Orden	Descripción	Cantidad	%
1	Ritmo	0	0
2	DIU	0	0
3	Pastilla	0	0
4	Preservativo	0	0
5	Inyección	2	100
6	Operación	0	0
7	Implante	0	0
Total		2	

P.21.1 Quien se opero

Respuesta	Cantidad	%
Hombre		
Mujer		
Total	0	

P.22 Muertes de niños(a) menores de 5 años

Respuesta	Cantidad	%
Niños		
Niñas		
Total		

P.23 Se manifestarón enfermedades

Orden	Descripción	T. Manif	%	Hombres	%	Mujeres	%	Publica	%	Privada	%
1	Infecciones respiratorias agudas	11	91.67	8	100	3	75	11	91.67	0	0
2	Dengue Clásico	0	0	0	0	0	0	0	0	0	0
3	Paludismo	0	0	0	0	0	0	0	0	0	0
4	Dengue hemorrágico	0	0	0	0	0	0	0	0	0	0
5	Chagas	0	0	0	0	0	0	0	0	0	0
6	ZIKA	0	0	0	0	0	0	0	0	0	0
7	Chicunguya	0	0	0	0	0	0	0	0	0	0
8	Hipertension Arterial	0	0	0	0	0	0	0	0	0	0
9	Diábetes	0	0	0	0	0	0	0	0	0	0
10	Asma bronquial	0	0	0	0	0	0	0	0	0	0
11	Epilepsia	0	0	0	0	0	0	0	0	0	0

REPORTE - FRECUENCIA SIMPLE

Fecha Inicio: Fecha Final: Departamento: 06 - CHOLUTECA Municipio: 0604 - DUYURE
Comunidad: 010 - PORTILLO BLANCO /

P.23 Se manifestarón enfermedades

Orden	Descripción	T. Manif	%	Hombres	%	Mujeres	%	Publica	%	Privada	%
12	Neumonia	0	0	0	0	0	0	0	0	0	0
13	Consumo de alcohol	0	0	0	0	0	0	0	0	0	0
14	Consumo de drogas	0	0	0	0	0	0	0	0	0	0
15	Tuberculosis	0	0	0	0	0	0	0	0	0	0
16	Cáncer	1	8.33	0	0	1	25	1	8.33	0	0
17	Diarreas	0	0	0	0	0	0	0	0	0	0
18	De la piel	0	0	0	0	0	0	0	0	0	0
19	Discapacidad	0	0	0	0	0	0	0	0	0	0
Total		12		8		4		12		0	

P.24 Personas Vacunadas

Orden	Rango	T. Personas	% Total	Hombres	%	Mujeres	%	Con Vacuna	%	Sin Vacuna	%
1	Menores de 9 años	5	19.23	3	17.65	2	22.22	5	19.23	0	0
2	De 10 a 19 años	9	34.62	8	47.06	1	11.11	9	34.62	0	0
3	De 20 a 64 años	12	46.15	6	35.29	6	66.67	12	46.15	0	0
4	De 65 años y mas	0	0	0	0	0	0	0	0	0	0
Total		26		17		9		26		0	

REPORTE - FRECUENCIA SIMPLE

Fecha Inicio: Fecha Final: Departamento: 06 - CHOLUTECA Municipio: 0604 - DUYURE
Comunidad: 010 - PORTILLO BLANCO /

=== C. Seguridad ===

P.25 Casos de violencia

Respuesta	Cantidad	%	Num. Casos
NO	5	100	0
Total	5		

P.26 Victima de violencia

Respuesta	Cantidad	%	Num. Casos
NO	5	100	0
Total	5		

P.27 Que tan seguro estan

Respuesta	Cantidad	%
Estan seguros	5	100
Total	5	

P.28 y 29 Participación

Pregunta	Cantidad	%
Cantidad de Hombres	0	0
Cantidad de Mujeres	0	0
Total	0	

P.27.1 Motivos de inseguridad

Orden	Robos	Maras	Drogras	Cantinas	Riñas	Violaciones
1	0	0	0	0	0	0
2	0	0	0	0	0	0
3	0	0	0	0	0	0
4	0	0	0	0	0	0
5	0	0	0	0	0	0
6	0	0	0	0	0	0

Participaciones y Expectativas

Rango de miembros	Cantidad
Total	0

REPORTE - FRECUENCIA SIMPLE

Fecha Inicio: Fecha Final: Departamento: 06 - CHOLUTECA Municipio: 0604 - DUYURE
Comunidad: 010 - PORTILLO BLANCO /

=== E. Datos Servicios Publicos ===

P.30 Servicios públicos que reciben

								Porcentajes							
No.	Servicio	Total	Reciben Si	%	Reciben No	%	-	Bueno	Regular	Malo	ND	-	% B	% R	% M	% ND
1	Agua de pozo propio	5	0	0	5	100					0					
2	Agua domiciliar de pozo comunal	5	0	0	5	100					0					
3	Acarrea agua de rio o quebrada	5	1	20	4	80										
4	Agua domiciliar por acueducto	5	4	80	1	20		2	1	1	0		50	25	25	0
5	Agua llave pública / fuente	5	0	0	5	100					0					
6	Reservorio de agua lluvia	5	0	0	5	100					0					
7	Inodoro o servicio sanitario	5	5	100	0	0		3	2		0		60	40	0	0
8	Letrina de fosa simple	5	1	20	4	80		1			0		100	0	0	0
9	Letrina de fosa séptica	5	4	80	1	20		3	1		0		75	25	0	0
10	Usa letrina	5	5	100	0	0										
11	Recolección de basura	5	0	0	5	100										
12	Aseo de calles	5	0	0	5	100										
13	Energía eléctrica domiciliar	5	4	80	1	20		4			0		100	0	0	0
14	Teléfono (HONDUTEL)	5	0	0	5	100										
15	Teléfono (Celular móvil o fijo)	5	2	40	3	60										
16	Alumbrado público	5	4	80	1	20		3	1		0		75	25	0	0
17	Mantenimiento de calles	5	0	0	5	100					0					

Disposición de escretas: Total: 10 - Porcentaje: 200

P.30.1 Dias de la semana que reciben el servicio

Dias	Pozo P.	%	Pozo C.	%	Agua Rio	%	Acued.	%	LLave P.	%	Reser.	%	Recol.	%	Aseo C.	%
3	0	0	0	0	0	0	4	100	0	0	0	0	0	0	0	0
7	0	0	0	0	1	100	0	0	0	0	0	0	0	0	0	0
Total	0		0		1		4		0		0		0		0	

REPORTE - FRECUENCIA SIMPLE

Fecha Inicio: Fecha Final: Departamento: 06 - CHOLUTECA Municipio: 0604 - DUYURE
Comunidad: 010 - PORTILLO BLANCO /

=== F. Seguridad Alimentaria ===

P.31 Trabajan la tierra

Respuesta	Cantidad	%
SI	5	100
Total	5	

P.31.1 Trabajan la tierra sexo

Sexo	Cantidad	%
Hombres	7	100
Mujeres		0
Total	7	

P.31.2 Personas que trabajan la tierra

Numero	Cantidad	%
1	4	80
3	1	20
Total	7	

P.32 Tipo de tenencia de la tierra

Tipo	Cantidad	%
Propia pagada	2	40
Alquilada	1	20
Prestada	2	40
Total	5	

P.32.1 Tipo Dominio

Tipo	Cantidad	%
Pleno	1	50
Util	1	50
Total	2	

P.33 Producen alimentos en la familia

Respuesta	Cantidad	%
SI	5	100
Total	5	

P.34 Producen para autoconsumo

Respuesta	Cantidad	%
SI	5	100
Total	5	

P.37 Obtiene excedentes para la venta

Respuesta	Cantidad	%
SI	3	60
NO	2	40
Total	5	

P.35 Que se sembro y cuanto se produjo durante el año pasado.

	Maiz	Frijol	Maicillo	Café	Caña	Otro
Quintales	29	27	3	0	0	0
Tareas	11	10	2	0	0	0

P.36 Área en tareas con sistema de riego

	Goteo	Aspersión	Ninguno	Otro
Tareas	0	0	0	0

P.38 Huertos familiares

Respuesta	Cantidad	%
Si	0	0
No	5	100
Total	5	

P.39 Tienen animales domesticos

Respuesta	Cantidad	%
Si	4	80.00
No	1	20.00
Total	5	

P.39.1 Cantidad de animales domesticos

Tipo	Cantidad	Hogares	%
Aves	23	4	100
Bovino	0	0	0
Caprino	0	0	0
Equino	2	2	50
Porcino	0	0	0
Piscicultura	0	0	0
Apicultura	0	0	0
Domésticos	4	2	50

REPORTE - FRECUENCIA SIMPLE

Fecha Inicio: Fecha Final: Departamento: 06 - CHOLUTECA Municipio: 0604 - DUYURE
Comunidad: 010 - PORTILLO BLANCO /

=== G. Datos de Educación ===

P.40 Nivel de Educación por Sexo en edad de estudiar

Nivel E.	Cantidad	% Total	Cant. Hombres	(%)	Cant. Mujeres	(%)
1	1	6.67	0	0	1	25
3	1	6.67	1	9.09	0	0
4	1	6.67	1	9.09	0	0
6	4	26.67	3	27.27	1	25
B	4	26.67	4	36.36	0	0
D	4	26.67	2	18.18	2	50
Total	15		11		4	

P.40.1 Personas Estudiando - Estudian

Nivel E.	Estudia	(%)	Estudian H	Estudian M
1	1	12.5	0	1
3	1	12.5	1	0
4	1	12.5	1	0
6	2	25	2	0
B	3	37.5	3	0
D	0	0	0	0
Total	8		7	1

P.40.2 Personas Estudiando - NO Estudian

Nivel E.	NO Estudia	(%)	No estudian H	No estudian M
1	0	0	0	0
3	0	0	0	0
4	0	0	0	0
6	2	28.57	1	1
B	1	14.29	1	0
D	4	57.14	2	2
Total	7		4	3

REPORTE - FRECUENCIA SIMPLE

Fecha Inicio: Fecha Final: Departamento: 06 - CHOLUTECA Municipio: 0604 - DUYURE
Comunidad: 010 - PORTILLO BLANCO /

P.40.2 Educación por rango de edad y sexo en edad de estudiar

Rango	Cantidad	%	Cant. Hombres	%	Cant. Mujeres	%
2. de 5 a 6 años	1	6.67	0	0	1	25
3. de 7 a 12 años	5	33.33	5	45.45	0	0
4. de 13 a 15 años	1	6.67	1	9.09	0	0
5. de 16 a 18 años	4	26.67	3	27.27	1	25
6. de 19 a 23 años	4	26.67	2	18.18	2	50
Total	15		11		4	

P.40.3 Educación por rango de edad y sexo estudian --

Rango	Hombres	%	Mujeres	%
2. de 5 a 6 años	0	0	1	100
3. de 7 a 12 años	5	71.43	0	0
4. de 13 a 15 años	0	0	0	0
5. de 16 a 18 años	2	28.57	0	0
6. de 19 a 23 años	0	0	0	0
Total	7		1	

P.40.4 Educación por rango de edad y sexo NO estudian

Rango	Hombres	%	Mujeres	%
2. de 5 a 6 años	0	0	0	0
3. de 7 a 12 años	0	0	0	0
4. de 13 a 15 años	1	25	0	0
5. de 16 a 18 años	1	25	1	33.33
6. de 19 a 23 años	2	50	2	66.67
Total	4		3	

P.40.5 Estudiantes fuera de edad para estudiar segun el grado

Grado	Cantidad	% Total	Hombres	Mujeres
8	2	100.00	2	0
Total	2		2	0

P.40.6 Estudiantes fuera de edad para estudiar por rango edad

Rango	Cantidad	% Total	Hombres	%	Mujeres	%
5. de 16 a 18 años	2	100.00	2	100.00	0	
Total	2		2		0	

REPORTE - FRECUENCIA SIMPLE

Fecha Inicio: Fecha Final: Departamento: 06 - CHOLUTECA Municipio: 0604 - DUYURE
Comunidad: 010 - PORTILLO BLANCO /

=== H. Datos Fuerza de Trabajo e Ingresos ===

P.41 Fuerza de ingresos por rango de edad

Rango edad	Cantidad	%	Cant. Hombres	%	Cant. Mujeres	%
c. de 7 a 12 años	4	19.05	4	28.57	0	0
d. de 13 a 15 años	1	4.76	1	7.14	0	0
e. de 16 a 18 años	4	19.05	3	21.43	1	14.29
f. de 19 a 23 años	4	19.05	2	14.29	2	28.57
h. de 31 a 40 años	3	14.29	1	7.14	2	28.57
i. de 41 a 50 años	3	14.29	1	7.14	2	28.57
j. de 51 a 64 años	2	9.52	2	14.29	0	0
Total	21		14		7	

P.41.1 Rango de ingresos (sin remesas)

Rango ingresos	Cantidad Total	%	Cantidad Hombres	%	Cantidad Mujeres	%
a. < 1000	5	100	5	100	0	0
Total	5		5		0	

P.42 Ocupaciones

Respuesta	Cantidad	%
Empleados	0	0
Cuenta Propia	5	100
NC	0	0
Total	5	

P.43 Sectores de Empleo

Respuesta	Cantidad	%
Comercial	0	0
Industrial	0	0
Servicios	0	0
NC	5	100
Total	5	

P.44 Sectores de Cuenta Propia

Respuesta	Cantidad	%
Primario	5	100
Secundario	0	0
Terciario	0	0
NC	0	0
Total	5	

P.45 Genera Empleo en el sector

Respuesta	Cantidad	%
Si	0	0
No	5	100
NC	0	0
Total	5	

P.46 Cuanto Empleo Genera el Sector

Rango	Cantidad	%
1 a 5	0	0
6 a 10	0	0
11 a 15	0	0
16 a 20	0	0
Total	0	

P.47 Miembros de organizaciones

Respuesta	Cantidad	%
Si	0	0
No	5	100
NC	0	0
Total	5	

P.48 Instituciones de apoyo al sector

REPORTE - FRECUENCIA SIMPLE

Fecha Inicio: Fecha Final: Departamento: 06 - CHOLUTECA Municipio: 0604 - DUYURE
Comunidad: 010 - PORTILLO BLANCO /

P.49 Prestamos en la Familia

Respuesta	Cantidad	%
NO	5	100
Total	5	

P.49.1 Prestamo por sexo

Sexo	Cantidad	%
Total	0	

P.50 Reciben Remesas

Respuesta	Cantidad	%
NO	4	80
SI	1	20
Total	5	

P.50.1 Rango de ingreso por Remesas

Rango	Cantidad	%
a. 0.01 - 1000.00	1	100
Total	1	

P.51 Rango ingreso familiar

Rango	Cantidad	%
a. < 1000	5	100
Total	5	

P.52 Ingreso ajusta para

Tiempos	Cantidad	%
Tres tiempos	5	100
Total	5	

Fuerza de trabajo por sexo

Sexo	Cantidad	%
Masculino	14	66.67
Femenino	7	33.33
Total	21	

Fuerza de trabajo que trabajan

Respuesta	Cantidad	%
NO	16	76.19
SI	5	23.81
Total	21	

Fuerza de trabajo estado civil

Estado civil	Cantidad	%
Soltero	13	61.9
Casado	2	9.52
Union Libre	6	28.57
Total	21	

Personas con ingreso por genero

Genero	Cantidad	Promedio ingreso	%
Hombres	5	560.00	100
Total	5		

Fuerza de trabajo Emergente

Hombres	Mujeres	Total
1	1	2

Listado de profesiones

Profesion	Cantidad	%
Agricultor	9	42.86
Ama de Casa	7	33.33
Estudiante	5	23.81
Total	21	

Listado de ocupaciones

Ocupacion	Cantidad	%
Ama de Casa	7	33.33
Agricultor	6	28.57
Estudiante	5	23.81
agricultor	3	14.29
Total	21	

REPORTE - FRECUENCIA SIMPLE

Fecha Inicio: Fecha Final: Departamento: 06 - CHOLUTECA Municipio: 0604 - DUYURE
Comunidad: 010 - PORTILLO BLANCO /

=== Datos de Vivienda ===

P.53 Tipo de Vivienda

Tipo	Cantidad	%
Casa	5	100
Apartamento idependiente	0	0
Local NO habitacional	0	0
Cuarto mesón (cuarteria)	0	0
Casa improvisada	0	0
Total	5	

P.54 Tipo de Tenencia

Tipo	Cantidad	%
Propia pagada	5	100
Propia pagando	0	0
Alquilada	0	0
Prestada	0	0
Total	5	

P.54.1 Dominio

Tipo	Cantidad	%
Pleno	4	80
Útil	1	20
Ocupación	0	0
Posesión	0	0
Total	5	

P.54.2 Sexo propietario

Sexo	Cantidad	%
Hombre	5	100
Mujer	0	0
Ambos	0	0
Total	5	

P.55 Problemas de la vivienda

Problema	Cantidad	%
No tiene repello	4	80
Piso de Tierra	2	40
Falta de Ciela Falso		0
Problemas Estructurales	2	40
Techo en mal estado	1	20
Ninguno		0

P.55.1 Problema de repello

Lugar	Cantidad	%
Interno	0	0
Externo	0	0
Ambos	4	100
Total	4	

P.56 Material de construcción

Tipo Material	Cantidad	%
Adobe	5	100
Bloque	0	0
Bahareque	0	0
Madera	0	0
Desperdicios	0	0
Ladrillo	0	0
Yugua	0	0
Total	5	

P.57 Material Techo

Tipo	Cantidad	%
Desechos	0	0
Paja o Similar	0	0
Teja de barro	3	60
Lámina Metálica	2	40
Lámina de Asbesto	0	0
Concreto (losa o Terraza)	0	0
Teja americana (Shingle)	0	0
Total	5	

P.58 Material del piso

Tipo	Cantidad	%
Tierra	4	80
Plancha de Cemento	1	20
Madera rústica	0	0
Ladrillo de barro	0	0
Granito	0	0
Cerámica	0	0
Mosaico	0	0
Total	5	

P.59 Condición de la vivienda

Condición	Cantidad	%
Buena	1	20
Regular	4	80
Mala	0	0
Total	5	

P.60 Tiene Cocina

Respuesta	Cantidad	%
Si	5	100
No	0	0
Total	5	

P.61 Ubicación Cocina

Lugar	Cantidad	%
Dentro de la vivienda	1	20
Fuera de la vivienda	4	80
En el corredor	0	0
Total	5	

REPORTE - FRECUENCIA SIMPLE

Fecha Inicio: Fecha Final: Departamento: 06 - CHOLUTECA Municipio: 0604 - DUYURE
Comunidad: 010 - PORTILLO BLANCO /

P.62 Que utiliza para Cocinar

Tipo	Cantidad	%
Electricidad		0
Gas Volatil (Chimbo)		0
Gas Kerosen		0
Leña	4	80
Eco Fogon	1	20
Total	5	

P.63 Como consume el agua

Tipo	Cantidad	%
No tratada	3	60
Botellón		0
Filtrada	1	20
Hervida		0
Clorada	1	20
Total	5	

P.64 Piezas por vivienda

Piezas	Cantidad	%
b. Una pieza	2	40
d. Tres piezas	2	40
e. Cuatro o mas	1	20
Total	5	

P.65 Baños por vivienda

Rango	Cantidad	%
a. Sin baño	1	20
b. Un baño	3	60
c. Dos baños	1	20
Total	5	

P.66 Dormitorios por vivienda

Rango	Cantidad	%
b. Un dormintorio	2	40
c. Dos dormitorios	3	60
Total	5	

P.67 Personas por dormitorio

Rango	Cantidad	%
c. Dos personas	1	20
d. Tres o mas personas	4	80
Total	5	

P.68 Familias por vivienda

Rango	Cantidad	%
b. Una familia	4	80
c. Dos familias	1	20
Total	5	

P.69 Emigración

Respuesta	Cantidad	%
Si	1	20
No	4	80
Total	5	

P.69.1 Razón por la que emigrarón

Razones	Cantidad	%
Economicas	1	100
Violencia generalizada	0	0
Reunificación familiar	0	0
Total	1	

Frecuencia simple de Las Positas

REPORTE - FRECUENCIA SIMPLE

Fecha Inicio: Fecha Final: Departamento: 06 - CHOLUTECA Municipio: 0604 - DUYURE
Comunidad: 012 - LAS POSITAS /

=== A. DATOS DEMOGRÁFICOS ===

12. Datos de la Familia

Orden	Descripción	Cantidad	%	Hombres	%	Mujeres	%	Hombres Leen	%	Mujeres Leen	%	Hombres no Leen	%	Mujeres no Leen	%
1	Menores de 1 año	0	0	0	0	0	0								
2	De 1 a 4 años	0	0	0	0	0	0								
3	De 5 a 6 años	0	0	0	0	0	0	0	0	0	0	0	0	0	0
4	De 7 a 12 años	0	0	0	0	0	0	0	0	0	0	0	0	0	0
5	De 13 a 15 años	0	0	0	0	0	0	0	0	0	0	0	0	0	0
6	De 16 a 18 años	0	0	0	0	0	0	0	0	0	0	0	0	0	0
7	De 19 a 23 años	0	0	0	0	0	0	0	0	0	0	0	0	0	0
8	De 24 a 30 años	0	0	0	0	0	0	0	0	0	0	0	0	0	0
9	De 31 a 40 años	0	0	0	0	0	0	0	0	0	0	0	0	0	0
10	De 41 a 50 años	0	0	0	0	0	0	0	0	0	0	0	0	0	0
11	De 51 a 64 años	3	100.00	2	100.00	1	100.00	2	100.00	1	100.00	0	0	0	0
12	De 65 años y mas	0	0	0	0	0	0	0	0	0	0	0	0	0	0
Total		3		2		1		2		1		0		0	

P.12.1 Analfabetismo por rangos de edad

Orden	Descripción	Cantidad	%
4	De 7 a 12 años	0	
5	De 13 a 15 años	0	
6	De 16 a 18 años	0	
7	De 19 a 23 años	0	
8	De 24 a 30 años	0	
9	De 31 a 40 años	0	
10	De 41 a 50 años	0	
11	De 51 a 64 años	0	
12	De 65 años y mas	0	
Total		0	

P.12.2 Cantidad de personas por edad y sexo

Edad	Cantidad Hombres	Cantidad Mujeres	Total
53	1	1	2

REPORTE - FRECUENCIA SIMPLE

Fecha Inicio: **Fecha Final:** **Departamento: 06 - CHOLUTECA** **Municipio: 0604 - DUYURE**
Comunidad: 012 - LAS POSITAS /

P.12.2 Cantidad de personas por edad y sexo

Edad	Cantidad Hombres	Cantidad Mujeres	Total
54	1	0	1
Total	2	1	3

P.13 Cantidad de personas por edad rangos de 5 años

Rango	Cantidad Hombres	Cantidad Mujeres	Total
De 0 a 4 años	0	0	0
De 5 a 9 años	0	0	0
De 10 a 14 años	0	0	0
De 15 a 19 años	0	0	0
De 20 a 24 años	0	0	0
De 25 a 29 años	0	0	0
De 30 a 34 años	0	0	0
De 35 a 39 años	0	0	0
De 40 a 44 años	0	0	0
De 45 a 49 años	0	0	0
De 50 a 54 años	2	1	3
De 50 a 54 años	2	1	3
De 55 a 59 años	0	0	0
De 60 a 64 años	0	0	0
De 65 a 69 años	0	0	0
De 70 a 74 años	0	0	0
De 75 a 79 años	0	0	0
De 80 a 84 años	0	0	0
De 85 a 89 años	0	0	0
De 90 a 94 años	0	0	0
De 95 a 99 años	0	0	0
De 100 a 104 años	0	0	0
De 105 a 109 años	0	0	0
De 110 a 114 años	0	0	0
Total	2	1	3

REPORTE - FRECUENCIA SIMPLE

Fecha Inicio: **Fecha Final:** **Departamento: 06 - CHOLUTECA** **Municipio: 0604 - DUYURE**
Comunidad: 012 - LAS POSITAS /

P.14 Total madres solteras 0
P.15 Total padres solteros 0

P.16 Cantidad de nacimientos durante el año pasado

Total Niños	Total Niñas	Total Nacimientos	Edad Promedio Madre
			0

REPORTE - FRECUENCIA SIMPLE

Fecha Inicio: Fecha Final: Departamento: 06 - CHOLUTECA Municipio: 0604 - DUYURE
Comunidad: 012 - LAS POSITAS /

=== B. DATOS DE SALUD ===

P.17 Rango edad embarazos

Rango	Cantidad	%
Total	0	

P.17.1 Cantidad de embarazadas

Cantidad
0

P.18 Donde nacio el último niño(a)

Lugar	Cantidad	%
Total	0	

19. Hubo alguna muerte materna?

Cuando	Cantidad
Total	0

P.19.1 Muertes durante el parto

Respuesta	Cantidad	%
Si	0	0
No	2	100
Total	2	

P.20 Planifica con su pareja

Respuesta	Cantidad	%
Si	0	0
No	2	100
Total	2	

P.21 Que tipo de metodo utiliza

Orden	Descripción	Cantidad	%
1	Ritmo	0	0
2	DIU	0	0
3	Pastilla	0	0
4	Preservativo	0	0
5	Inyección	0	0
6	Operación	0	0
7	Implante	0	0
Total		0	

P.21.1 Quien se opero

Respuesta	Cantidad	%
Hombre		
Mujer		
Total	0	

P.22 Muertes de niños(a) menores de 5 años

Respuesta	Cantidad	%
Niños		
Niñas		
Total		

P.23 Se manifestarón enfermedades

Orden	Descripción	T. Manif	%	Hombres	%	Mujeres	%	Publica	%	Privada	%
1	Infecciones respiratorias agudas	0	0	0	0	0	0	0	0	0	0
2	Dengue Clásico	0	0	0	0	0	0	0	0	0	0
3	Paludismo	0	0	0	0	0	0	0	0	0	0
4	Dengue hemorrágico	0	0	0	0	0	0	0	0	0	0
5	Chagas	0	0	0	0	0	0	0	0	0	0
6	ZIKA	0	0	0	0	0	0	0	0	0	0
7	Chicunguya	0	0	0	0	0	0	0	0	0	0
8	Hipertension Arterial	1	100	0	0	1	100	1	100	0	0
9	Diábetes	0	0	0	0	0	0	0	0	0	0
10	Asma bronquial	0	0	0	0	0	0	0	0	0	0
11	Epilepsia	0	0	0	0	0	0	0	0	0	0
12	Neumonia	0	0	0	0	0	0	0	0	0	0

P.

REPORTE - FRECUENCIA SIMPLE

Fecha Inicio: Fecha Final: Departamento: 06 - CHOLUTECA Municipio: 0604 - DUYURE
Comunidad: 012 - LAS POSITAS /

P.23 Se manifestarón enfermedades

Orden	Descripción	T. Manif	%	Hombres	%	Mujeres	%	Publica	%	Privada	%
13	Consumo de alcohol	0	0	0	0	0	0	0	0	0	0
14	Consumo de drogas	0	0	0	0	0	0	0	0	0	0
15	Tuberculosis	0	0	0	0	0	0	0	0	0	0
16	Cáncer	0	0	0	0	0	0	0	0	0	0
17	Diarreas	0	0	0	0	0	0	0	0	0	0
18	De la piel	0	0	0	0	0	0	0	0	0	0
19	Discapacidad	0	0	0	0	0	0	0	0	0	0
Total		1		0		1		1		0	

P.24 Personas Vacunadas

Orden	Rango	T. Personas	% Total	Hombres	%	Mujeres	%	Con Vacuna	%	Sin Vacuna	%
1	Menores de 9 años	0	0	0	0	0	0	0	0	0	0
2	De 10 a 19 años	0	0	0	0	0	0	0	0	0	0
3	De 20 a 64 años	3	100	2	100	1	100	3	100	0	0
4	De 65 años y mas	0	0	0	0	0	0	0	0	0	0
Total		3		2		1		3		0	

REPORTE - FRECUENCIA SIMPLE

Fecha Inicio: Fecha Final: Departamento: 06 - CHOLUTECA Municipio: 0604 - DUYURE
Comunidad: 012 - LAS POSITAS /

=== C. Seguridad ===

P.25 Casos de violencia

Respuesta	Cantidad	%	Num. Casos
NO	2	100	0
Total	2		

P.26 Victima de violencia

Respuesta	Cantidad	%	Num. Casos
NO	2	100	0
Total	2		

P.27 Que tan seguro estan

Respuesta	Cantidad	%
Estan seguros	1	50
NO estan seguros	1	50
Total	2	

P.28 y 29 Participación

Pregunta	Cantidad	%
Cantidad de Hombres	0	0
Cantidad de Mujeres	0	0
Total	0	

P.27.1 Motivos de inseguridad

Orden	Robos	Maras	Drogras	Cantinas	Riñas	Violaciones
1	1	0	0	0	0	0
2	0	0	0	0	0	0
3	0	0	0	0	0	0
4	0	0	0	0	0	0
5	0	0	0	0	0	0
6	0	0	0	0	0	0

Participaciones y Expectativas

Rango de miembros	Cantidad
Total	0

REPORTE - FRECUENCIA SIMPLE

Fecha Inicio: Fecha Final: Departamento: 06 - CHOLUTECA Municipio: 0604 - DUYURE
Comunidad: 012 - LAS POSITAS /

=== E. Datos Servicios Publicos ===

P.30 Servicios públicos que reciben

								Porcentajes								
No.	Servicio	Total	Reciben Si	%	Reciben No	%	-	Bueno	Regular	Malo	ND	-	% B	% R	% M	% ND
1	Agua de pozo propio	2	0	0	2	100					0					
2	Agua domiciliar de pozo comunal	2	0	0	2	100					0					
3	Acarrea agua de rio o quebrada	2	0	0	2	100										
4	Agua domiciliar por acueducto	2	1	50	1	50		1			0		100	0	0	0
5	Agua llave pública / fuente	2	1	50	1	50		1			0		100	0	0	0
6	Reservorio de agua lluvia	2	0	0	2	100					0					
7	Inodoro o servicio sanitario	2	1	50	1	50		1			0		100	0	0	0
8	Letrina de fosa simple	2	0	0	2	100					0					
9	Letrina de fosa séptica	2	1	50	1	50		1			0		100	0	0	0
10	Usa letrina	2	0	0	2	100										
11	Recolección de basura	2	1	50	1	50										
12	Aseo de calles	2	0	0	2	100										
13	Energía eléctrica domiciliar	2	0	0	2	100					0					
14	Teléfono (HONDUTEL)	2	0	0	2	100										
15	Teléfono (Celular móvil o fijo)	2	2	100	0	0										
16	Alumbrado público	2	1	50	1	50		1			0		100	0	0	0
17	Mantenimiento de calles	2	0	0	2	100					0					

Disposición de escretas: Total: 2 - Porcentaje: 100

P.30.1 Dias de la semana que reciben el servicio

Dias	Pozo P.	%	Pozo C.	%	Agua Rio	%	Acued.	%	LLave P.	%	Reser.	%	Recol.	%	Aseo C.	%
3	0	0	0	0	0	0	1	100	1	100	0	0	1	100	0	0
Total	0		0		0		1		1		0		1		0	

REPORTE - FRECUENCIA SIMPLE

Fecha Inicio: Fecha Final: Departamento: 06 - CHOLUTECA Municipio: 0604 - DUYURE
Comunidad: 012 - LAS POSITAS /

=== F. Seguridad Alimentaria ===

P.31 Trabajan la tierra

Respuesta	Cantidad	%
SI	1	50
NO	1	50
Total	2	

P.31.1 Trabajan la tierra sexo

Sexo	Cantidad	%
Hombres	1	100
Mujeres	0	0
Total	1	

P.31.2 Personas que trabajan la tierra

Numero	Cantidad	%
1	1	100
Total	1	

P.32 Tipo de tenencia de la tierra

Tipo	Cantidad	%
Alquilada	1	50
Prestada	1	50
Total	2	

P.32.1 Tipo Dominio

Tipo	Cantidad	%
Total	0	

P.33 Producen alimentos en la familia

Respuesta	Cantidad	%
SI	2	100
Total	2	

P.34 Producen para autoconsumo

Respuesta	Cantidad	%
SI	2	100
Total	2	

P.37 Obtiene excedentes para la venta

Respuesta	Cantidad	%
SI	1	50
NO	1	50
Total	2	

P.35 Que se sembro y cuanto se produjo durante el año pasado.

	Maiz	Frijol	Maicillo	Café	Caña	Otro
Quintales	44	5	16	0	0	0
Tareas	8	2	4	0	0	0

P.36 Área en tareas con sistema de riego

	Goteo	Aspersión	Ninguno	Otro
Tareas	0	0	0	0

P.38 Huertos familiares

Respuesta	Cantidad	%
Si	0	0
No	2	100
Total	2	

P.39 Tienen animales domesticos

Respuesta	Cantidad	%
Si	1	50.00
No	1	50.00
Total	2	

P.39.1 Cantidad de animales domesticos

Tipo	Cantidad	Hogares	%
Aves	12	1	100
Bovino	0	0	0
Caprino	0	0	0
Equino	5	1	100
Porcino	0	0	0
Piscicultura	0	0	0
Apicultura	0	0	0
Domésticos	1	1	100

REPORTE - FRECUENCIA SIMPLE

Fecha Inicio: Fecha Final: Departamento: 06 - CHOLUTECA Municipio: 0604 - DUYURE
Comunidad: 012 - LAS POSITAS /

=== G. Datos de Educación ===

P.40 Nivel de Educación por Sexo en edad de estudiar

Nivel E.	Cantidad	% Total	Cant. Hombres	(%)	Cant. Mujeres	(%)
Total	0		0		0	

P.40.1 Personas Estudiando - Estudian

Nivel E.	Estudia	(%)	Estudian H	Estudian M
Total	0		0	0

P.40.2 Personas Estudiando - NO Estudian

Nivel E.	NO Estudia	(%)	No estudian H	No estudian M
Total	0		0	0

P.40.2 Educación por rango de edad y sexo en edad de estudiar

Rango	Cantidad	%	Cant. Hombres	%	Cant. Mujeres	%
Total	0		0		0	

P.40.3 Educación por rango de edad y sexo estudian --

Rango	Hombres	%	Mujeres	%
Total	0		0	

P.40.4 Educación por rango de edad y sexo NO estudian

Rango	Hombres	%	Mujeres	%
Total	0		0	

P.40.5 Estudiantes fuera de edad para estudiar segun el grado

Grado	Cantidad	% Total	Hombres	Mujeres
Total	0		0	0

P.40.6 Estudiantes fuera de edad para estudiar por rango edad

Rango	Cantidad	% Total	Hombres	%	Mujeres	%
Total	0		0		0	

REPORTE - FRECUENCIA SIMPLE

Fecha Inicio: Fecha Final: Departamento: 06 - CHOLUTECA Municipio: 0604 - DUYURE
Comunidad: 012 - LAS POSITAS /

=== H. Datos Fuerza de Trabajo e Ingresos ===

P.41 Fuerza de ingresos por rango de edad

Rango edad	Cantidad	%	Cant. Hombres	%	Cant. Mujeres	%
j. de 51 a 64 años	3	100	2	100	1	100
Total	3		2		1	

P.41.1 Rango de ingresos (sin remesas)

Rango ingresos	Cantidad Total	%	Cantidad Hombres	%	Cantidad Mujeres	%
a. < 1000	2	100	2	100	0	0
Total	2		2		0	

P.42 Ocupaciones

Respuesta	Cantidad	%
Empleados	0	0
Cuenta Propia	2	100
NC	0	0
Total	2	

P.43 Sectores de Empleo

Respuesta	Cantidad	%
Comercial	0	0
Industrial	0	0
Servicios	0	0
NC	2	100
Total	2	

P.44 Sectores de Cuenta Propia

Respuesta	Cantidad	%
Primario	2	100
Secundario	0	0
Terciario	0	0
NC	0	0
Total	2	

P.45 Genera Empleo en el sector

Respuesta	Cantidad	%
Si	0	0
No	2	100
NC	0	0
Total	2	

P.46 Cuanto Empleo Genera el Sector

Rango	Cantidad	%
1 a 5	0	0
6 a 10	0	0
11 a 15	0	0
16 a 20	0	0
Total	0	

P.47 Miembros de organizaciones

Respuesta	Cantidad	%
Si	0	0
No	2	100
NC	0	0
Total	2	

P.48 Instituciones de apoyo al sector

P.49 Prestamos en la Familia

Respuesta	Cantidad	%
NO	2	100
Total	2	

P.49.1 Prestamo por sexo

Sexo	Cantidad	%
Total	0	

P.50 Reciben Remesas

Respuesta	Cantidad	%
NO	2	100
Total	2	

REPORTE - FRECUENCIA SIMPLE

Fecha Inicio: Fecha Final: Departamento: 06 - CHOLUTECA Municipio: 0604 - DUYURE
Comunidad: 012 - LAS POSITAS /

P.50.1 Rango de ingreso por Remesas

Rango	Cantidad	%
Total	0	

P.51 Rango ingreso familiar

Rango	Cantidad	%
a. < 1000	2	100
Total	2	

P.52 Ingreso ajusta para

Tiempos	Cantidad	%
Tres tiempos	2	100
Total	2	

Fuerza de trabajo por sexo

Sexo	Cantidad	%
Masculino	2	66.67
Femenino	1	33.33
Total	3	

Fuerza de trabajo que trabajan

Respuesta	Cantidad	%
NO	1	33.33
SI	2	66.67
Total	3	

Fuerza de trabajo estado civil

Estado civil	Cantidad	%
Soltero	1	33.33
Union Libre	2	66.67
Total	3	

Personas con ingreso por genero

Genero	Cantidad	Promedio ingreso	%
Hombres	2	650.00	100
Total	2		

Fuerza de trabajo Emergente

Hombres	Mujeres	Total
		0

Listado de profesiones

Profesion	Cantidad	%
Agricultor	2	66.67
Ama de Casa	1	33.33
Total	3	

Listado de ocupaciones

Ocupacion	Cantidad	%
Agricultor	2	66.67
Ama de Casa	1	33.33
Total	3	

REPORTE - FRECUENCIA SIMPLE

Fecha Inicio: Fecha Final: Departamento: 06 - CHOLUTECA Municipio: 0604 - DUYURE
Comunidad: 012 - LAS POSITAS /

=== Datos de Vivienda ===

P.53 Tipo de Vivienda

Tipo	Cantidad	%
Casa	2	100
Apartamento idependiente	0	0
Local NO habitacional	0	0
Cuarto mesón (cuarteria)	0	0
Casa improvisada	0	0
Total	2	

P.54 Tipo de Tenencia

Tipo	Cantidad	%
Propia pagada	1	50
Propia pagando	0	0
Alquilada	0	0
Prestada	1	50
Total	2	

P.54.1 Dominio

Tipo	Cantidad	%
Pleno	0	0
Útil	1	100
Ocupación	0	0
Posesión	0	0
Total	1	

P.54.2 Sexo propietario

Sexo	Cantidad	%
Hombre	1	100
Mujer	0	0
Ambos	0	0
Total	1	

P.55 Problemas de la vivienda

Problema	Cantidad	%
No tiene repello	2	100
Piso de Tierra	1	50
Falta de Ciela Falso		0
Problemas Estructurales	1	50
Techo en mal estado		0
Ninguno		0

P.55.1 Problema de repello

Lugar	Cantidad	%
Interno	0	0
Externo	0	0
Ambos	2	100
Total	2	

P.56 Material de construcción

Tipo Material	Cantidad	%
Adobe	1	50
Bloque	0	0
Bahareque	1	50
Madera	0	0
Desperdicios	0	0
Ladrillo	0	0
Yugua	0	0
Total	2	

P.57 Material Techo

Tipo	Cantidad	%
Desechos	0	0
Paja o Similar	0	0
Teja de barro	2	100
Lámina Metálica	0	0
Lámina de Asbesto	0	0
Concreto (losa o Terraza)	0	0
Teja americana (Shingle)	0	0
Total	2	

P.58 Material del piso

Tipo	Cantidad	%
Tierra	1	50
Plancha de Cemento	1	50
Madera rústica	0	0
Ladrillo de barro	0	0
Granito	0	0
Cerámica	0	0
Mosaico	0	0
Total	2	

P.59 Condición de la vivienda

Condición	Cantidad	%
Buena	0	0
Regular	2	100
Mala	0	0
Total	2	

P.60 Tiene Cocina

Respuesta	Cantidad	%
Si	2	100
No	0	0
Total	2	

P.61 Ubicación Cocina

Lugar	Cantidad	%
Dentro de la vivienda	2	100
Fuera de la vivienda	0	0
En el corredor	0	0
Total	2	

REPORTE - FRECUENCIA SIMPLE

Fecha Inicio: Fecha Final: Departamento: 06 - CHOLUTECA Municipio: 0604 - DUYURE
Comunidad: 012 - LAS POSITAS /

P.62 Que utiliza para Cocinar

Tipo	Cantidad	%
Electricidad		0
Gas Volatil (Chimbo)		0
Gas Kerosen		0
Leña	2	100
Eco Fogon		0
Total	2	

P.63 Como consume el agua

Tipo	Cantidad	%
No tratada	1	50
Botellón		0
Filtrada	1	50
Hervida		0
Clorada		0
Total	2	

P.64 Piezas por vivienda

Piezas	Cantidad	%
c. Dos piezas	1	50
d. Tres piezas	1	50
Total	2	

P.65 Baños por vivienda

Rango	Cantidad	%
a. Sin baño	2	100
Total	2	

P.66 Dormitorios por vivienda

Rango	Cantidad	%
b. Un dormintorio	1	50
c. Dos dormitorios	1	50
Total	2	

P.67 Personas por dormitorio

Rango	Cantidad	%
b. Una persona	2	100
Total	2	

P.68 Familias por vivienda

Rango	Cantidad	%
b. Una familia	2	100
Total	2	

P.69 Emigración

Respuesta	Cantidad	%
Si	0	0
No	2	100
Total	2	

P.69.1 Razón por la que emigrarón

Razones	Cantidad	%
Economicas	0	
Violencia generalizada	0	
Reunificación familiar	0	
Total	0	

Frecuencia Simple de Las Lajas Prietas

REPORTE - FRECUENCIA SIMPLE

Fecha Inicio: Fecha Final: Departamento: 06 - CHOLUTECA Municipio: 0604 - DUYURE
Comunidad: 013 - LAJAS PRIETAS /

=== A. DATOS DEMOGRÁFICOS ===

12. Datos de la Familia

Orden	Descripción	Cantidad	%	Hombres	%	Mujeres	%	Hombres Leen	%	Mujeres Leen	%	Hombres no Leen	%	Mujeres no Leen	%
1	Menores de 1 año	0	0	0	0	0	0								
2	De 1 a 4 años	0	0	0	0	0	0								
3	De 5 a 6 años	0	0	0	0	0	0	0	0	0	0	0	0	0	0
4	De 7 a 12 años	0	0	0	0	0	0	0	0	0	0	0	0	0	0
5	De 13 a 15 años	1	16.67	0	0.00	1	33.33	0	0.00	1	33.33	0	0	0	0
6	De 16 a 18 años	2	33.33	1	33.33	1	33.33	1	33.33	1	33.33	0	0	0	0
7	De 19 a 23 años	1	16.67	1	33.33	0	0.00	1	33.33	0	0.00	0	0	0	0
8	De 24 a 30 años	0	0	0	0	0	0	0	0	0	0	0	0	0	0
9	De 31 a 40 años	0	0	0	0	0	0	0	0	0	0	0	0	0	0
10	De 41 a 50 años	0	0	0	0	0	0	0	0	0	0	0	0	0	0
11	De 51 a 64 años	1	16.67	0	0.00	1	33.33	0	0.00	1	33.33	0	0	0	0
12	De 65 años y mas	1	16.67	1	33.33	0	0.00	1	33.33	0	0.00	0	0	0	0
Total		6		3		3		3		3		0		0	

P.12.1 Analfabetismo por rangos de edad

Orden	Descripción	Cantidad	%
4	De 7 a 12 años	0	
5	De 13 a 15 años	0	
6	De 16 a 18 años	0	
7	De 19 a 23 años	0	
8	De 24 a 30 años	0	
9	De 31 a 40 años	0	
10	De 41 a 50 años	0	
11	De 51 a 64 años	0	
12	De 65 años y mas	0	
Total		0	

P.12.2 Cantidad de personas por edad y sexo

Edad	Cantidad Hombres	Cantidad Mujeres	Total
13	0	1	1

REPORTE - FRECUENCIA SIMPLE

Fecha Inicio: **Fecha Final:** **Departamento: 06 - CHOLUTECA** **Municipio: 0604 - DUYURE**
Comunidad: 013 - LAJAS PRIETAS /

P.12.2 Cantidad de personas por edad y sexo

Edad	Cantidad Hombres	Cantidad Mujeres	Total
16	1	1	2
23	1	0	1
62	0	1	1
71	1	0	1
Total	3	3	6

P.13 Cantidad de personas por edad rangos de 5 años

Rango	Cantidad Hombres	Cantidad Mujeres	Total
De 0 a 4 años	0	0	0
De 5 a 9 años	0	0	0
De 10 a 14 años	0	1	1
De 15 a 19 años	1	1	2
De 20 a 24 años	1	0	1
De 25 a 29 años	0	0	0
De 30 a 34 años	0	0	0
De 35 a 39 años	0	0	0
De 40 a 44 años	0	0	0
De 45 a 49 años	0	0	0
De 50 a 54 años	0	0	0
De 50 a 54 años	0	0	0
De 55 a 59 años	0	0	0
De 60 a 64 años	0	1	1
De 65 a 69 años	0	0	0
De 70 a 74 años	1	0	1
De 75 a 79 años	0	0	0
De 80 a 84 años	0	0	0
De 85 a 89 años	0	0	0
De 90 a 94 años	0	0	0
De 95 a 99 años	0	0	0
De 100 a 104 años	0	0	0
De 105 a 109 años	0	0	0

REPORTE - FRECUENCIA SIMPLE

Fecha Inicio: **Fecha Final:** **Departamento: 06 - CHOLUTECA** **Municipio: 0604 - DUYURE**
Comunidad: 013 - LAJAS PRIETAS /

P.13 Cantidad de personas por edad rangos de 5 años

Rango	Cantidad Hombres	Cantidad Mujeres	Total
De 110 a 114 años	0	0	0
Total	3	3	6

P.14 Total madres solteras 0
P.15 Total padres solteros 0

P.16 Cantidad de nacimientos durante el año pasado

Total Niños	Total Niñas	Total Nacimientos	Edad Promedio Madre
			0

REPORTE - FRECUENCIA SIMPLE

Fecha Inicio: Fecha Final: Departamento: 06 - CHOLUTECA Municipio: 0604 - DUYURE
Comunidad: 013 - LAJAS PRIETAS /

=== B. DATOS DE SALUD ===

P.17 Rango edad embarazos

Rango	Cantidad	%
Total	0	

P.17.1 Cantidad de embarazadas

Cantidad
0

P.18 Donde nacio el último niño(a)

Lugar	Cantidad	%
Total	0	

19. Hubo alguna muerte materna?

Cuando	Cantidad
Total	0

P.19.1 Muertes durante el parto

Respuesta	Cantidad	%
Si	0	0
No	1	100
Total	1	

P.20 Planifica con su pareja

Respuesta	Cantidad	%
Si	0	0
No	1	100
Total	1	

P.21 Que tipo de metodo utiliza

Orden	Descripción	Cantidad	%
1	Ritmo	0	0
2	DIU	0	0
3	Pastilla	0	0
4	Preservativo	0	0
5	Inyección	0	0
6	Operación	0	0
7	Implante	0	0
Total		0	

P.21.1 Quien se opero

Respuesta	Cantidad	%
Hombre		
Mujer		
Total	0	

P.22 Muertes de niños(a) menores de 5 años

Respuesta	Cantidad	%
Niños		
Niñas		
Total		

P.23 Se manifestarón enfermedades

Orden	Descripción	T. Manif	%	Hombres	%	Mujeres	%	Publica	%	Privada	%
1	Infecciones respiratorias agudas	2	100	2	100	0	0	2	100	0	0
2	Dengue Clásico	0	0	0	0	0	0	0	0	0	0
3	Paludismo	0	0	0	0	0	0	0	0	0	0
4	Dengue hemorrágico	0	0	0	0	0	0	0	0	0	0
5	Chagas	0	0	0	0	0	0	0	0	0	0
6	ZIKA	0	0	0	0	0	0	0	0	0	0
7	Chicunguya	0	0	0	0	0	0	0	0	0	0
8	Hipertension Arterial	0	0	0	0	0	0	0	0	0	0
9	Diábetes	0	0	0	0	0	0	0	0	0	0
10	Asma bronquial	0	0	0	0	0	0	0	0	0	0
11	Epilepsia	0	0	0	0	0	0	0	0	0	0
12	Neumonia	0	0	0	0	0	0	0	0	0	0

REPORTE - FRECUENCIA SIMPLE

Fecha Inicio: Fecha Final: Departamento: 06 - CHOLUTECA Municipio: 0604 - DUYUR
Comunidad: 013 - LAJAS PRIETAS /

P.23 Se manifestarón enfermedades

Orden	Descripción	T. Manif	%	Hombres	%	Mujeres	%	Publica	%	Privada	%
13	Consumo de alcohol	0	0	0	0	0	0	0	0	0	0
14	Consumo de drogas	0	0	0	0	0	0	0	0	0	0
15	Tuberculosis	0	0	0	0	0	0	0	0	0	0
16	Cáncer	0	0	0	0	0	0	0	0	0	0
17	Diarreas	0	0	0	0	0	0	0	0	0	0
18	De la piel	0	0	0	0	0	0	0	0	0	0
19	Discapacidad	0	0	0	0	0	0	0	0	0	0
Total		2		2		0		2		0	

P.24 Personas Vacunadas

Orden	Rango	T. Personas	% Total	Hombres	%	Mujeres	%	Con Vacuna	%	Sin Vacuna	%
1	Menores de 9 años	0	0	0	0	0	0	0	0	0	0
2	De 10 a 19 años	3	50	1	33.33	2	66.67	3	50	0	0
3	De 20 a 64 años	2	33.33	1	33.33	1	33.33	2	33.33	0	0
4	De 65 años y mas	1	16.67	1	33.33	0	0	1	16.67	0	0
Total		6		3		3		6		0	

REPORTE - FRECUENCIA SIMPLE

Fecha Inicio: Fecha Final: Departamento: 06 - CHOLUTECA Municipio: 0604 - DUYURE
Comunidad: 013 - LAJAS PRIETAS /

=== C. Seguridad ===

P.25 Casos de violencia

Respuesta	Cantidad	%	Num. Casos
NO	1	100	0
Total	1		

P.26 Victima de violencia

Respuesta	Cantidad	%	Num. Casos
NO	1	100	0
Total	1		

P.27 Que tan seguro estan

Respuesta	Cantidad	%
Estan seguros	1	100
Total	1	

P.28 y 29 Participación

Pregunta	Cantidad	%
Cantidad de Hombres	0	0
Cantidad de Mujeres	0	0
Total	0	

P.27.1 Motivos de inseguridad

Orden	Robos	Maras	Drogras	Cantinas	Riñas	Violaciones
1	0	0	0	0	0	0
2	0	0	0	0	0	0
3	0	0	0	0	0	0
4	0	0	0	0	0	0
5	0	0	0	0	0	0
6	0	0	0	0	0	0

Participaciones y Expectativas

Rango de miembros	Cantidad
Total	0

REPORTE - FRECUENCIA SIMPLE

Fecha Inicio: Fecha Final: Departamento: 06 - CHOLUTECA Municipio: 0604 - DUYURE
Comunidad: 013 - LAJAS PRIETAS /

=== E. Datos Servicios Publicos ===

P.30 Servicios públicos que reciben

								Porcentajes							
No.	Servicio	Total	Reciben Si	%	Reciben No	%	-	Bueno	Regular	Malo	ND	-	% B	% R	% M	% ND
1	Agua de pozo propio	1	0	0	1	100					0					
2	Agua domiciliar de pozo comunal	1	0	0	1	100					0					
3	Acarrea agua de rio o quebrada	1	1	100	0	0										
4	Agua domiciliar por acueducto	1	0	0	1	100					0					
5	Agua llave pública / fuente	1	0	0	1	100					0					
6	Reservorio de agua lluvia	1	0	0	1	100					0					
7	Inodoro o servicio sanitario	1	1	100	0	0				1	0		0	0	100	0
8	Letrina de fosa simple	1	1	100	0	0				1	0		0	0	100	0
9	Letrina de fosa séptica	1	0	0	1	100					0					
10	Usa letrina	1	0	0	1	100										
11	Recolección de basura	1	1	100	0	0										
12	Aseo de calles	1	0	0	1	100										
13	Energía eléctrica domiciliar	1	0	0	1	100					0					
14	Teléfono (HONDUTEL)	1	0	0	1	100										
15	Teléfono (Celular móvil o fijo)	1	0	0	1	100										
16	Alumbrado público	1	0	0	1	100					0					
17	Mantenimiento de calles	1	0	0	1	100					0					

Disposición de escretas: Total: 2 - Porcentaje: 200

P.30.1 Dias de la semana que reciben el servicio

Dias	Pozo P.	%	Pozo C.	%	Agua Rio	%	Acued.	%	LLave P.	%	Reser.	%	Recol.	%	Aseo C.	%
0	0	0	0	0	0	0	0	0	0	0	0	0	1	100	0	0
7	0	0	0	0	1	100	0	0	0	0	0	0	0	0	0	0
Total	0		0		1		0		0		0		1		0	

REPORTE - FRECUENCIA SIMPLE

Fecha Inicio: Fecha Final: Departamento: 06 - CHOLUTECA Municipio: 0604 - DUYURE
Comunidad: 013 - LAJAS PRIETAS /

=== F. Seguridad Alimentaria ===

P.31 Trabajan la tierra

Respuesta	Cantidad	%
SI	1	100
Total	1	

P.31.1 Trabajan la tierra sexo

Sexo	Cantidad	%
Hombres	2	100
Mujeres		0
Total	2	

P.31.2 Personas que trabajan la tierra

Numero	Cantidad	%
2	1	100
Total	2	

P.32 Tipo de tenencia de la tierra

Tipo	Cantidad	%
Prestada	1	100
Total	1	

P.32.1 Tipo Dominio

Tipo	Cantidad	%
Total	0	

P.33 Producen alimentos en la familia

Respuesta	Cantidad	%
SI	1	100
Total	1	

P.34 Producen para autoconsumo

Respuesta	Cantidad	%
SI	1	100
Total	1	

P.37 Obtiene excedentes para la venta

Respuesta	Cantidad	%
NO	1	100
Total	1	

P.35 Que se sembro y cuanto se produjo durante el año pasado.

	Maiz	Frijol	Maicillo	Café	Caña	Otro
Quintales	1	1	2	0	0	0
Tareas	1	1	1	0	0	0

P.36 Área en tareas con sistema de riego

	Goteo	Aspersión	Ninguno	Otro
Tareas	0	0	0	0

P.38 Huertos familiares

Respuesta	Cantidad	%
Si	0	0
No	1	100
Total	1	

P.39 Tienen animales domesticos

Respuesta	Cantidad	%
Si	1	100.00
No	0	0.00
Total	1	

P.39.1 Cantidad de animales domesticos

Tipo	Cantidad	Hogares	%
Aves	7	1	100
Bovino	0	0	0
Caprino	0	0	0
Equino	0	0	0
Porcino	0	0	0
Piscicultura	0	0	0
Apicultura	0	0	0
Domésticos	6	1	100

REPORTE - FRECUENCIA SIMPLE

Fecha Inicio: Fecha Final: Departamento: 06 - CHOLUTECA Municipio: 0604 - DUYURE
Comunidad: 013 - LAJAS PRIETAS /

=== G. Datos de Educación ===

P.40 Nivel de Educación por Sexo en edad de estudiar

Nivel E.	Cantidad	% Total	Cant. Hombres	(%)	Cant. Mujeres	(%)
5	1	25	1	50	0	0
6	2	50	0	0	2	100
B	1	25	1	50	0	0
Total	4		2		2	

P.40.1 Personas Estudiando - Estudian

Nivel E.	Estudia	(%)	Estudian H	Estudian M
5	0	0	0	0
6	0	0	0	0
B	0	0	0	0
Total	0		0	0

P.40.2 Personas Estudiando - NO Estudian

Nivel E.	NO Estudia	(%)	No estudian H	No estudian M
5	1	25	1	0
6	2	50	0	2
B	1	25	1	0
Total	4		2	2

P.40.2 Educación por rango de edad y sexo en edad de estudiar

Rango	Cantidad	%	Cant. Hombres	%	Cant. Mujeres	%
4. de 13 a 15 años	1	25	0	0	1	50
5. de 16 a 18 años	2	50	1	50	1	50
6. de 19 a 23 años	1	25	1	50	0	0
Total	4		2		2	

P.40.3 Educación por rango de edad y sexo estudian --

Rango	Hombres	%	Mujeres	%
4. de 13 a 15 años	0	0	0	0
5. de 16 a 18 años	0	0	0	0
6. de 19 a 23 años	0	0	0	0
Total	0		0	

P.40.4 Educación por rango de edad y sexo NO estudian

Rango	Hombres	%	Mujeres	%
4. de 13 a 15 años	0	0	1	50
5. de 16 a 18 años	1	50	1	50
6. de 19 a 23 años	1	50	0	0
Total	2		2	

REPORTE - FRECUENCIA SIMPLE

Fecha Inicio: Fecha Final: Departamento: 06 - CHOLUTECA Municipio: 0604 - DUYURE
Comunidad: 013 - LAJAS PRIETAS /

P.40.5 Estudiantes fuera de edad para estudiar segun el grado

Grado	Cantidad	% Total	Hombres	Mujeres
Total	0		0	0

P.40.6 Estudiantes fuera de edad para estudiar por rango edad

Rango	Cantidad	% Total	Hombres	%	Mujeres	%
Total	0		0		0	

REPORTE - FRECUENCIA SIMPLE

Fecha Inicio: Fecha Final: Departamento: 06 - CHOLUTECA Municipio: 0604 - DUYURE
Comunidad: 013 - LAJAS PRIETAS /

=== H. Datos Fuerza de Trabajo e Ingresos ===

P.41 Fuerza de ingresos por rango de edad

Rango edad	Cantidad	%	Cant. Hombres	%	Cant. Mujeres	%
d. de 13 a 15 años	1	16.67	0	0	1	33.33
e. de 16 a 18 años	2	33.33	1	33.33	1	33.33
f. de 19 a 23 años	1	16.67	1	33.33	0	0
j. de 51 a 64 años	1	16.67	0	0	1	33.33
k. de 65 años y mas	1	16.67	1	33.33	0	0
Total	6		3		3	

P.41.1 Rango de ingresos (sin remesas)

Rango ingresos	Cantidad Total	%	Cantidad Hombres	%	Cantidad Mujeres	%
a. < 1000	1	100	1	100	0	0
Total	1		1		0	

P.42 Ocupaciones

Respuesta	Cantidad	%
Empleados	0	0
Cuenta Propia	1	100
NC	0	0
Total	1	

P.43 Sectores de Empleo

Respuesta	Cantidad	%
Comercial	0	0
Industrial	0	0
Servicios	0	0
NC	1	100
Total	1	

P.44 Sectores de Cuenta Propia

Respuesta	Cantidad	%
Primario	1	100
Secundario	0	0
Terciario	0	0
NC	0	0
Total	1	

P.45 Genera Empleo en el sector

Respuesta	Cantidad	%
Si	0	0
No	1	100
NC	0	0
Total	1	

P.46 Cuanto Empleo Genera el Sector

Rango	Cantidad	%
1 a 5	0	0
6 a 10	0	0
11 a 15	0	0
16 a 20	0	0
Total	0	

P.47 Miembros de organizaciones

Respuesta	Cantidad	%
Si	0	0
No	1	100
NC	0	0
Total	1	

P.48 Instituciones de apoyo al sector

P.49 Prestamos en la Familia

Respuesta	Cantidad	%
NO	1	100
Total	1	

P.49.1 Prestamo por sexo

Sexo	Cantidad	%
Total	0	

P.50 Reciben Remesas

Respuesta	Cantidad	%
NO	1	100
Total	1	

REPORTE - FRECUENCIA SIMPLE

Fecha Inicio: Fecha Final: Departamento: 06 - CHOLUTECA Municipio: 0604 - DUYURE
Comunidad: 013 - LAJAS PRIETAS /

P.50.1 Rango de ingreso por Remesas

Rango	Cantidad	%
Total	0	

P.51 Rango ingreso familiar

Rango	Cantidad	%
a. < 1000	1	100
Total	1	

P.52 Ingreso ajusta para

Tiempos	Cantidad	%
Tres tiempos	1	100
Total	1	

Fuerza de trabajo por sexo

Sexo	Cantidad	%
Masculino	3	50
Femenino	3	50
Total	6	

Fuerza de trabajo que trabajan

Respuesta	Cantidad	%
NO	5	83.33
SI	1	16.67
Total	6	

Fuerza de trabajo estado civil

Estado civil	Cantidad	%
Soltero	4	66.67
Casado	2	33.33
Total	6	

Personas con ingreso por genero

Genero	Cantidad	Promedio ingreso	%
Hombres	1	200.00	100
Total	1		

Fuerza de trabajo Emergente

Hombres	Mujeres	Total
		0

Listado de profesiones

Profesion	Cantidad	%
Agricultor	3	50
Ama de Casa	3	50
Total	6	

Listado de ocupaciones

Ocupacion	Cantidad	%
Ama de Casa	3	50
Agricultor	2	33.33
agricultor	1	16.67
Total	6	

REPORTE - FRECUENCIA SIMPLE

Fecha Inicio: Fecha Final: Departamento: 06 - CHOLUTECA Municipio: 0604 - DUYURE
Comunidad: 013 - LAJAS PRIETAS /

=== Datos de Vivienda ===

P.53 Tipo de Vivienda

Tipo	Cantidad	%
Casa	1	100
Apartamento idependiente	0	0
Local NO habitacional	0	0
Cuarto mesón (cuarteria)	0	0
Casa improvisada	0	0
Total	1	

P.54 Tipo de Tenencia

Tipo	Cantidad	%
Propia pagada	0	0
Propia pagando	0	0
Alquilada	0	0
Prestada	1	100
Total	1	

P.54.1 Dominio

Tipo	Cantidad	%
Pleno	0	
Útil	0	
Ocupación	0	
Posesión	0	
Total	0	

P.54.2 Sexo propietario

Sexo	Cantidad	%
Hombre	0	
Mujer	0	
Ambos	0	
Total	0	

P.55 Problemas de la vivienda

Problema	Cantidad	%
No tiene repello	1	100
Piso de Tierra	1	100
Falta de Ciela Falso		0
Problemas Estructurales		0
Techo en mal estado		0
Ninguno		0

P.55.1 Problema de repello

Lugar	Cantidad	%
Interno	0	0
Externo	0	0
Ambos	1	100
Total	1	

P.56 Material de construcción

Tipo Material	Cantidad	%
Adobe	1	100
Bloque	0	0
Bahareque	0	0
Madera	0	0
Desperdicios	0	0
Ladrillo	0	0
Yugua	0	0
Total	1	

P.57 Material Techo

Tipo	Cantidad	%
Desechos	0	0
Paja o Similar	0	0
Teja de barro	1	100
Lámina Metálica	0	0
Lámina de Asbesto	0	0
Concreto (losa o Terraza)	0	0
Teja americana (Shingle)	0	0
Total	1	

P.58 Material del piso

Tipo	Cantidad	%
Tierra	1	100
Plancha de Cemento	0	0
Madera rústica	0	0
Ladrillo de barro	0	0
Granito	0	0
Cerámica	0	0
Mosaico	0	0
Total	1	

P.59 Condición de la vivienda

Condición	Cantidad	%
Buena	0	0
Regular	1	100
Mala	0	0
Total	1	

P.60 Tiene Cocina

Respuesta	Cantidad	%
Si	1	100
No	0	0
Total	1	

P.61 Ubicación Cocina

Lugar	Cantidad	%
Dentro de la vivienda	1	100
Fuera de la vivienda	0	0
En el corredor	0	0
Total	1	

REPORTE - FRECUENCIA SIMPLE

Fecha Inicio: Fecha Final: Departamento: 06 - CHOLUTECA Municipio: 0604 - DUYURE
Comunidad: 013 - LAJAS PRIETAS /

P.62 Que utiliza para Cocinar

Tipo	Cantidad	%
Electricidad		0
Gas Volatil (Chimbo)		0
Gas Kerosen		0
Leña	1	100
Eco Fogon		0
Total	1	

P.63 Como consume el agua

Tipo	Cantidad	%
No tratada	1	100
Botellón		0
Filtrada		0
Hervida		0
Clorada		0
Total	1	

P.64 Piezas por vivienda

Piezas	Cantidad	%
b. Una pieza	1	100
Total	1	

P.65 Baños por vivienda

Rango	Cantidad	%
a. Sin baño	1	100
Total	1	

P.66 Dormitorios por vivienda

Rango	Cantidad	%
b. Un dormintorio	1	100
Total	1	

P.67 Personas por dormitorio

Rango	Cantidad	%
d. Tres o mas personas	1	100
Total	1	

P.68 Familias por vivienda

Rango	Cantidad	%
b. Una familia	1	100
Total	1	

P.69 Emigración

Respuesta	Cantidad	%
Si	0	0
No	1	100
Total	1	

P.69.1 Razón por la que emigrarón

Razones	Cantidad	%
Economicas	0	
Violencia generalizada	0	
Reunificación familiar	0	
Total	0	

Frecuencia Simple de la Quebrada de En medio

REPORTE - FRECUENCIA SIMPLE

Fecha Inicio: Fecha Final: Departamento: 06 - CHOLUTECA Municipio: 0604 - DUYURE
Comunidad: 014 - QUEBRADA DE ENMEDIO /

=== A. DATOS DEMOGRÁFICOS ===

12. Datos de la Familia

Orden	Descripción	Cantidad	%	Hombres	%	Mujeres	%	Hombres Leen	%	Mujeres Leen	%	Hombres no Leen	%	Mujeres no Leen	%
1	Menores de 1 año	0	0	0	0	0	0								
2	De 1 a 4 años	2	10.53	1	10.00	1	11.11								
3	De 5 a 6 años	0	0	0	0	0	0	0	0	0	0	0	0	0	0
4	De 7 a 12 años	2	10.53	1	10.00	1	11.11	1	11.11	1	12.50	0	0.00	0	0.00
5	De 13 a 15 años	1	5.26	0	0.00	1	11.11	0	0.00	1	12.50	0	0.00	0	0.00
6	De 16 a 18 años	1	5.26	0	0.00	1	11.11	0	0.00	1	12.50	0	0.00	0	0.00
7	De 19 a 23 años	2	10.53	2	20.00	0	0.00	2	22.22	0	0.00	0	0.00	0	0.00
8	De 24 a 30 años	2	10.53	1	10.00	1	11.11	1	11.11	1	12.50	0	0.00	0	0.00
9	De 31 a 40 años	3	15.79	1	10.00	2	22.22	1	11.11	2	25.00	0	0.00	0	0.00
10	De 41 a 50 años	3	15.79	1	10.00	2	22.22	1	11.11	2	25.00	0	0.00	0	0.00
11	De 51 a 64 años	2	10.53	2	20.00	0	0.00	2	22.22	0	0.00	0	0.00	0	0.00
12	De 65 años y mas	1	5.26	1	10.00	0	0.00	1	11.11	0	0.00	0	0.00	0	0.00
Total		19		10		9		9		8		0		0	

P.12.1 Analfabetismo por rangos de edad

Orden	Descripción	Cantidad	%
4	De 7 a 12 años	0	
5	De 13 a 15 años	0	
6	De 16 a 18 años	0	
7	De 19 a 23 años	0	
8	De 24 a 30 años	0	
9	De 31 a 40 años	0	
10	De 41 a 50 años	0	
11	De 51 a 64 años	0	
12	De 65 años y mas	0	
Total		0	

P.12.2 Cantidad de personas por edad y sexo

Edad	Cantidad Hombres	Cantidad Mujeres	Total
4	1	1	2

REPORTE - FRECUENCIA SIMPLE

Fecha Inicio: **Fecha Final:** **Departamento: 06 - CHOLUTECA** **Municipio: 0604 - DUYURE**
Comunidad: 014 - QUEBRADA DE ENMEDIO /

P.12.2 Cantidad de personas por edad y sexo

Edad	Cantidad Hombres	Cantidad Mujeres	Total
10	0	1	1
11	1	0	1
13	0	1	1
17	0	1	1
19	1	0	1
23	1	0	1
25	1	0	1
27	0	1	1
32	1	1	2
40	0	1	1
44	1	0	1
46	0	1	1
50	0	1	1
53	2	0	2
75	1	0	1
Total	10	9	19

P.13 Cantidad de personas por edad rangos de 5 años

Rango	Cantidad Hombres	Cantidad Mujeres	Total
De 0 a 4 años	1	1	2
De 5 a 9 años	0	0	0
De 10 a 14 años	1	2	3
De 15 a 19 años	1	1	2
De 20 a 24 años	1	0	1
De 25 a 29 años	1	1	2
De 30 a 34 años	1	1	2
De 35 a 39 años	0	0	0
De 40 a 44 años	1	1	2
De 45 a 49 años	0	1	1
De 50 a 54 años	2	1	3
De 50 a 54 años	2	1	3

REPORTE - FRECUENCIA SIMPLE

Fecha Inicio: **Fecha Final:** **Departamento: 06 - CHOLUTECA** **Municipio: 0604 - DUYURE**
Comunidad: 014 - QUEBRADA DE ENMEDIO /

P.13 Cantidad de personas por edad rangos de 5 años

Rango	Cantidad Hombres	Cantidad Mujeres	Total
De 55 a 59 años	0	0	0
De 60 a 64 años	0	0	0
De 65 a 69 años	0	0	0
De 70 a 74 años	0	0	0
De 75 a 79 años	1	0	1
De 80 a 84 años	0	0	0
De 85 a 89 años	0	0	0
De 90 a 94 años	0	0	0
De 95 a 99 años	0	0	0
De 100 a 104 años	0	0	0
De 105 a 109 años	0	0	0
De 110 a 114 años	0	0	0
Total	10	9	19

P.14 Total madres solteras 1
P.15 Total padres solteros 0

P.16 Cantidad de nacimientos durante el año pasado

Total Niños	Total Niñas	Total Nacimientos	Edad Promedio Madre
			0

REPORTE - FRECUENCIA SIMPLE

Fecha Inicio: Fecha Final: Departamento: 06 - CHOLUTECA Municipio: 0604 - DUYURE
Comunidad: 014 - QUEBRADA DE ENMEDIO /

=== B. DATOS DE SALUD ===

P.17 Rango edad embarazos

Rango	Cantidad	%
Total	0	

P.17.1 Cantidad de embarazadas

Cantidad
0

P.18 Donde nacio el último niño(a)

Lugar	Cantidad	%
Total	0	

19. Hubo alguna muerte materna?

Cuando	Cantidad
Total	0

P.19.1 Muertes durante el parto

Respuesta	Cantidad	%
Si	0	0
No	4	100
Total	4	

P.20 Planifica con su pareja

Respuesta	Cantidad	%
Si	1	25
No	3	75
Total	4	

P.21 Que tipo de metodo utiliza

Orden	Descripción	Cantidad	%
1	Ritmo	0	0
2	DIU	0	0
3	Pastilla	1	100
4	Preservativo	0	0
5	Inyección	0	0
6	Operación	0	0
7	Implante	0	0
Total		1	

P.21.1 Quien se opero

Respuesta	Cantidad	%
Hombre		
Mujer		
Total	0	

P.22 Muertes de niños(a) menores de 5 años

Respuesta	Cantidad	%
Niños		
Niñas		
Total		

P.23 Se manifestarón enfermedades

Orden	Descripción	T. Manif	%	Hombres	%	Mujeres	%	Publica	%	Privada	%
1	Infecciones respiratorias agudas	2	28.57	2	40	0	0	2	28.57	0	0
2	Dengue Clásico	0	0	0	0	0	0	0	0	0	0
3	Paludismo	0	0	0	0	0	0	0	0	0	0
4	Dengue hemorrágico	0	0	0	0	0	0	0	0	0	0
5	Chagas	0	0	0	0	0	0	0	0	0	0
6	ZIKA	0	0	0	0	0	0	0	0	0	0
7	Chicunguya	0	0	0	0	0	0	0	0	0	0
8	Hipertension Arterial	0	0	0	0	0	0	0	0	0	0
9	Diábetes	0	0	0	0	0	0	0	0	0	0
10	Asma bronquial	0	0	0	0	0	0	0	0	0	0
11	Epilepsia	0	0	0	0	0	0	0	0	0	0
12	Neumonia	0	0	0	0	0	0	0	0	0	0

REPORTE - FRECUENCIA SIMPLE

Fecha Inicio: Fecha Final: Departamento: 06 - CHOLUTECA Municipio: 0604 - DUYURE
Comunidad: 014 - QUEBRADA DE ENMEDIO /

P.23 Se manifestarón enfermedades

Orden	Descripción	T. Manif	%	Hombres	%	Mujeres	%	Publica	%	Privada	%
13	Consumo de alcohol	0	0	0	0	0	0	0	0	0	0
14	Consumo de drogas	0	0	0	0	0	0	0	0	0	0
15	Tuberculosis	0	0	0	0	0	0	0	0	0	0
16	Cáncer	0	0	0	0	0	0	0	0	0	0
17	Diarreas	4	57.14	2	40	2	100	4	57.14	0	0
18	De la piel	0	0	0	0	0	0	0	0	0	0
19	Discapacidad	1	14.29	1	20	0	0	1	14.29	0	0
Total		7		5		2		7		0	

P.24 Personas Vacunadas

Orden	Rango	T. Personas	% Total	Hombres	%	Mujeres	%	Con Vacuna	%	Sin Vacuna	%
1	Menores de 9 años	2	10.53	1	10	1	11.11	2	10.53	0	0
2	De 10 a 19 años	5	26.32	2	20	3	33.33	5	26.32	0	0
3	De 20 a 64 años	11	57.89	6	60	5	55.56	11	57.89	0	0
4	De 65 años y mas	1	5.26	1	10	0	0	1	5.26	0	0
Total		19		10		9		19		0	

REPORTE - FRECUENCIA SIMPLE

Fecha Inicio: Fecha Final: Departamento: 06 - CHOLUTECA Municipio: 0604 - DUYURE
Comunidad: 014 - QUEBRADA DE ENMEDIO /

=== C. Seguridad ===

P.25 Casos de violencia

Respuesta	Cantidad	%	Num. Casos
NO	4	100	0
Total	4		

P.26 Victima de violencia

Respuesta	Cantidad	%	Num. Casos
NO	4	100	0
Total	4		

P.27 Que tan seguro estan

Respuesta	Cantidad	%
Estan seguros	3	75
NO estan seguros	1	25
Total	4	

P.28 y 29 Participación

Pregunta	Cantidad	%
Cantidad de Hombres	2	100
Cantidad de Mujeres	0	0
Total	2	

P.27.1 Motivos de inseguridad

Orden	Robos	Maras	Drogras	Cantinas	Riñas	Violaciones
1	0	0	1	0	0	0
2	1	0	0	0	0	0
3	0	0	0	1	0	0
4	0	0	0	0	1	0
5	0	1	0	0	0	0
6	0	0	0	0	0	1

Participaciones y Expectativas

Rango de miembros	Cantidad
1 Un hombre	2
Total	2

REPORTE - FRECUENCIA SIMPLE

Fecha Inicio: Fecha Final: Departamento: 06 - CHOLUTECA Municipio: 0604 - DUYURE
Comunidad: 014 - QUEBRADA DE ENMEDIO /

=== E. Datos Servicios Publicos ===

P.30 Servicios públicos que reciben

								Porcentajes								
No.	Servicio	Total	Reciben Si	%	Reciben No	%	-	Bueno	Regular	Malo	ND	-	% B	% R	% M	% ND
1	Agua de pozo propio	4	0	0	4	100					0					
2	Agua domiciliar de pozo comunal	4	0	0	4	100					0					
3	Acarrea agua de rio o quebrada	4	1	25	3	75										
4	Agua domiciliar por acueducto	4	3	75	1	25		2	1		0		66.67	33.33	0	0
5	Agua llave pública / fuente	4	0	0	4	100					0					
6	Reservorio de agua lluvia	4	1	25	3	75			1		0		0	100	0	0
7	Inodoro o servicio sanitario	4	3	75	1	25		1	2		0		33.33	66.67	0	0
8	Letrina de fosa simple	4	1	25	3	75		1			0		100	0	0	0
9	Letrina de fosa séptica	4	2	50	2	50			1	1	0		0	50	50	0
10	Usa letrina	4	1	25	3	75										
11	Recolección de basura	4	0	0	4	100										
12	Aseo de calles	4	0	0	4	100										
13	Energía eléctrica domiciliar	4	4	100	0	0		3	1		0		75	25	0	0
14	Teléfono (HONDUTEL)	4	0	0	4	100										
15	Teléfono (Celular móvil o fijo)	4	3	75	1	25										
16	Alumbrado público	4	4	100	0	0		4			0		100	0	0	0
17	Mantenimiento de calles	4	0	0	4	100					0					

Disposición de escretas: Total: 6 - Porcentaje: 150

P.30.1 Dias de la semana que reciben el servicio

Dias	Pozo P.	%	Pozo C.	%	Agua Rio	%	Acued.	%	LLave P.	%	Reser.	%	Recol.	%	Aseo C.	%
3	0	0	0	0	0	0	0	0	0	0	1	100	0	0	0	0
7	0	0	0	0	1	100	3	100	0	0	0	0	0	0	0	0
Total	0		0		1		3		0		1		0		0	

REPORTE - FRECUENCIA SIMPLE

Fecha Inicio: Fecha Final: Departamento: 06 - CHOLUTECA Municipio: 0604 - DUYURE
Comunidad: 014 - QUEBRADA DE ENMEDIO /

=== F. Seguridad Alimentaria ===

P.31 Trabajan la tierra

Respuesta	Cantidad	%
SI	3	75
NO	1	25
Total	4	

P.31.1 Trabajan la tierra sexo

Sexo	Cantidad	%
Hombres	5	100
Mujeres	0	0
Total	5	

P.31.2 Personas que trabajan la tierra

Numero	Cantidad	%
1	2	66.67
3	1	33.33
Total	5	

P.32 Tipo de tenencia de la tierra

Tipo	Cantidad	%
Propia pagada	2	50
Prestada	1	25
No tiene	1	25
Total	4	

P.32.1 Tipo Dominio

Tipo	Cantidad	%
Pleno	1	50
Util	1	50
Total	2	

P.33 Producen alimentos en la familia

Respuesta	Cantidad	%
SI	4	100
Total	4	

P.34 Producen para autoconsumo

Respuesta	Cantidad	%
SI	4	100
Total	4	

P.37 Obtiene excedentes para la venta

Respuesta	Cantidad	%
SI	1	25
NO	3	75
Total	4	

P.35 Que se sembro y cuanto se produjo durante el año pasado.

	Maiz	Frijol	Maicillo	Café	Caña	Otro
Quintales	25	22	10	1	0	0
Tareas	10	9	5	1	0	0

P.36 Área en tareas con sistema de riego

	Goteo	Aspersión	Ninguno	Otro
Tareas	0	0	0	0

P.38 Huertos familiares

Respuesta	Cantidad	%
Si	0	0
No	4	100
Total	4	

P.39 Tienen animales domesticos

Respuesta	Cantidad	%
Si	4	100.00
No	0	0.00
Total	4	

P.39.1 Cantidad de animales domesticos

Tipo	Cantidad	Hogares	%
Aves	28	4	100
Bovino	2	1	25
Caprino	0	0	0
Equino	5	4	100
Porcino	1	1	25
Piscicultura	0	0	0
Apicultura	0	0	0
Domésticos	15	4	100

REPORTE - FRECUENCIA SIMPLE

Fecha Inicio: Fecha Final: Departamento: 06 - CHOLUTECA Municipio: 0604 - DUYURE
Comunidad: 014 - QUEBRADA DE ENMEDIO /

=== G. Datos de Educación ===

P.40 Nivel de Educación por Sexo en edad de estudiar

Nivel E.	Cantidad	% Total	Cant. Hombres	(%)	Cant. Mujeres	(%)
PE	1	16.67	1	33.33	0	0
4	1	16.67	0	0	1	33.33
6	2	33.33	2	66.67	0	0
B	1	16.67	0	0	1	33.33
D	1	16.67	0	0	1	33.33
Total	6		3		3	

P.40.1 Personas Estudiando - Estudian

Nivel E.	Estudia	(%)	Estudian H	Estudian M
PE	0	0	0	0
4	1	25	0	1
6	1	25	1	0
B	1	25	0	1
D	1	25	0	1
Total	4		1	3

P.40.2 Personas Estudiando - NO Estudian

Nivel E.	NO Estudia	(%)	No estudian H	No estudian M
PE	1	50	1	0
4	0	0	0	0
6	1	50	1	0
B	0	0	0	0
D	0	0	0	0
Total	2		2	0

P.40.2 Educación por rango de edad y sexo en edad de estudiar

Rango	Cantidad	%	Cant. Hombres	%	Cant. Mujeres	%
3. de 7 a 12 años	2	33.33	1	33.33	1	33.33
4. de 13 a 15 años	1	16.67	0	0	1	33.33
5. de 16 a 18 años	1	16.67	0	0	1	33.33
6. de 19 a 23 años	2	33.33	2	66.67	0	0
Total	6		3		3	

REPORTE - FRECUENCIA SIMPLE

Fecha Inicio: Fecha Final: Departamento: 06 - CHOLUTECA Municipio: 0604 - DUYURE
Comunidad: 014 - QUEBRADA DE ENMEDIO /

P.40.3 Educación por rango de edad y sexo estudian --

Rango	Hombres	%	Mujeres	%
3. de 7 a 12 años	1	100	1	33.33
4. de 13 a 15 años	0	0	1	33.33
5. de 16 a 18 años	0	0	1	33.33
6. de 19 a 23 años	0	0	0	0
Total	1		3	

P.40.4 Educación por rango de edad y sexo NO estudian

Rango	Hombres	%	Mujeres	%
3. de 7 a 12 años	0	0	0	0
4. de 13 a 15 años	0	0	0	0
5. de 16 a 18 años	0	0	0	0
6. de 19 a 23 años	2	100	0	0
Total	2		0	

P.40.5 Estudiantes fuera de edad para estudiar segun el grado

Grado	Cantidad	% Total	Hombres	Mujeres
9	1	100.00	0	1
Total	1		0	1

P.40.6 Estudiantes fuera de edad para estudiar por rango edad

Rango	Cantidad	% Total	Hombres	% Mujeres	%
5. de 16 a 18 años	1	100.00	0	1	100.00
Total	1		0	1	

REPORTE - FRECUENCIA SIMPLE

Fecha Inicio: Fecha Final: Departamento: 06 - CHOLUTECA Municipio: 0604 - DUYURE
Comunidad: 014 - QUEBRADA DE ENMEDIO /

=== H. Datos Fuerza de Trabajo e Ingresos ===

P.41 Fuerza de ingresos por rango de edad

Rango edad	Cantidad	%	Cant. Hombres	%	Cant. Mujeres	%
c. de 7 a 12 años	2	11.76	1	11.11	1	12.5
d. de 13 a 15 años	1	5.88	0	0	1	12.5
e. de 16 a 18 años	1	5.88	0	0	1	12.5
f. de 19 a 23 años	2	11.76	2	22.22	0	0
g. de 24 a 30 años	2	11.76	1	11.11	1	12.5
h. de 31 a 40 años	3	17.65	1	11.11	2	25
i. de 41 a 50 años	3	17.65	1	11.11	2	25
j. de 51 a 64 años	2	11.76	2	22.22	0	0
k. de 65 años y mas	1	5.88	1	11.11	0	0
Total	17		9		8	

P.41.1 Rango de ingresos (sin remesas)

Rango ingresos	Cantidad Total	%	Cantidad Hombres	%	Cantidad Mujeres	%
a. < 1000	4	66.67	4	66.67	0	0
b. 1001 - 2000	1	16.67	1	16.67	0	0
c. 2001 - 4000	1	16.67	1	16.67	0	0
Total	6		6		0	

P.42 Ocupaciones

Respuesta	Cantidad	%
Empleados	0	0
Cuenta Propia	4	100
NC	0	0
Total	4	

P.43 Sectores de Empleo

Respuesta	Cantidad	%
Comercial	0	0
Industrial	0	0
Servicios	0	0
NC	4	100
Total	4	

P.44 Sectores de Cuenta Propia

Respuesta	Cantidad	%
Primario	4	100
Secundario	0	0
Terciario	0	0
NC	0	0
Total	4	

P.45 Genera Empleo en el sector

Respuesta	Cantidad	%
Si	0	0
No	4	100
NC	0	0
Total	4	

P.46 Cuanto Empleo Genera el Sector

Rango	Cantidad	%
1 a 5	0	0
6 a 10	0	0
11 a 15	0	0
16 a 20	0	0
Total	0	

P.47 Miembros de organizaciones

Respuesta	Cantidad	%
Si	0	0
No	4	100
NC	0	0
Total	4	

REPORTE - FRECUENCIA SIMPLE

Fecha Inicio: Fecha Final: Departamento: 06 - CHOLUTECA Municipio: 0604 - DUYURE
Comunidad: 014 - QUEBRADA DE ENMEDIO /

P.48 Instituciones de apoyo al sector

P.49 Prestamos en la Familia

Respuesta	Cantidad	%
SI	1	25
NO	3	75
Total	4	

P.49.1 Prestamo por sexo

Sexo	Cantidad	%
M	1	100
Total	1	

P.50 Reciben Remesas

Respuesta	Cantidad	%
NO	4	100
Total	4	

P.50.1 Rango de ingreso por Remesas

Rango	Cantidad	%
Total	0	

P.51 Rango ingreso familiar

Rango	Cantidad	%
a. < 1000	1	25
b. 1001 - 2000	1	25
c. 2001 - 4000	2	50
Total	4	

P.52 Ingreso ajusta para

Tiempos	Cantidad	%
Tres tiempos	4	100
Total	4	

Fuerza de trabajo por sexo

Sexo	Cantidad	%
Masculino	9	52.94
Femenino	8	47.06
Total	17	

Fuerza de trabajo que trabajan

Respuesta	Cantidad	%
NO	11	64.71
SI	6	35.29
Total	17	

Fuerza de trabajo estado civil

Estado civil	Cantidad	%
Soltero	9	52.94
Casado	4	23.53
Union Libre	4	23.53
Total	17	

Personas con ingreso por genero

Genero	Cantidad	Promedio ingreso	%
Hombres	6	1183.33	100
Total	6		

Fuerza de trabajo Emergente

Hombres	Mujeres	Total
		0

Listado de profesiones

Profesion	Cantidad	%
Agricultor	8	47.06
Ama de Casa	4	23.53
Estudiante	4	23.53
Perito Mercantil	1	5.88
Total	17	

Listado de ocupaciones

Ocupacion	Cantidad	%
Ama de Casa	5	29.41

REPORTE - FRECUENCIA SIMPLE

Fecha Inicio: Fecha Final: Departamento: 06 - CHOLUTECA Municipio: 0604 - DUYURE
Comunidad: 014 - QUEBRADA DE ENMEDIO /

agricultor	4	23.53
Agricultor	4	23.53
Estudiante	4	23.53
Total	17	

REPORTE - FRECUENCIA SIMPLE

Fecha Inicio: Fecha Final: Departamento: 06 - CHOLUTECA Municipio: 0604 - DUYURE
Comunidad: 014 - QUEBRADA DE ENMEDIO /

=== Datos de Vivienda ===

P.53 Tipo de Vivienda

Tipo	Cantidad	%
Casa	3	75
Apartamento idependiente	0	0
Local NO habitacional	0	0
Cuarto mesón (cuarteria)	0	0
Casa improvisada	1	25
Total	4	

P.54 Tipo de Tenencia

Tipo	Cantidad	%
Propia pagada	4	100
Propia pagando	0	0
Alquilada	0	0
Prestada	0	0
Total	4	

P.54.1 Dominio

Tipo	Cantidad	%
Pleno	2	50
Útil	1	25
Ocupación	0	0
Posesión	1	25
Total	4	

P.54.2 Sexo propietario

Sexo	Cantidad	%
Hombre	4	100
Mujer	0	0
Ambos	0	0
Total	4	

P.55 Problemas de la vivienda

Problema	Cantidad	%
No tiene repello	3	75
Piso de Tierra	4	100
Falta de Ciela Falso		0
Problemas Estructurales	2	50
Techo en mal estado	1	25
Ninguno		0

P.55.1 Problema de repello

Lugar	Cantidad	%
Interno	0	0
Externo	1	33.33
Ambos	2	66.67
Total	3	

P.56 Material de construcción

Tipo Material	Cantidad	%
Adobe	3	75
Bloque	0	0
Bahareque	0	0
Madera	1	25
Desperdicios	0	0
Ladrillo	0	0
Yugua	0	0
Total	4	

P.57 Material Techo

Tipo	Cantidad	%
Desechos	0	0
Paja o Similar	0	0
Teja de barro	3	75
Lámina Metálica	1	25
Lámina de Asbesto	0	0
Concreto (losa o Terraza)	0	0
Teja americana (Shingle)	0	0
Total	4	

P.58 Material del piso

Tipo	Cantidad	%
Tierra	3	75
Plancha de Cemento	0	0
Madera rústica	0	0
Ladrillo de barro	1	25
Granito	0	0
Cerámica	0	0
Mosaico	0	0
Total	4	

P.59 Condición de la vivienda

Condición	Cantidad	%
Buena	2	50
Regular	2	50
Mala	0	0
Total	4	

P.60 Tiene Cocina

Respuesta	Cantidad	%
Si	4	100
No	0	0
Total	4	

P.61 Ubicación Cocina

Lugar	Cantidad	%
Dentro de la vivienda	3	75
Fuera de la vivienda	1	25
En el corredor	0	0
Total	4	

REPORTE - FRECUENCIA SIMPLE

Fecha Inicio: Fecha Final: Departamento: 06 - CHOLUTECA Municipio: 0604 - DUYURE
Comunidad: 014 - QUEBRADA DE ENMEDIO /

P.62 Que utiliza para Cocinar

Tipo	Cantidad	%
Electricidad		0
Gas Volatil (Chimbo)		0
Gas Kerosen		0
Leña	4	100
Eco Fogon		0
Total	4	

P.63 Como consume el agua

Tipo	Cantidad	%
No tratada	3	75
Botellón		0
Filtrada	1	25
Hervida		0
Clorada		0
Total	4	

P.64 Piezas por vivienda

Piezas	Cantidad	%
c. Dos piezas	2	50
e. Cuatro o mas	2	50
Total	4	

P.65 Baños por vivienda

Rango	Cantidad	%
a. Sin baño	1	25
b. Un baño	3	75
Total	4	

P.66 Dormitorios por vivienda

Rango	Cantidad	%
b. Un dormintorio	2	50
d. Tres o mas dormitorios	2	50
Total	4	

P.67 Personas por dormitorio

Rango	Cantidad	%
c. Dos personas	2	50
d. Tres o mas personas	2	50
Total	4	

P.68 Familias por vivienda

Rango	Cantidad	%
b. Una familia	3	75
c. Dos familias	1	25
Total	4	

P.69 Emigración

Respuesta	Cantidad	%
Si	2	50
No	2	50
Total	4	

P.69.1 Razón por la que emigrarón

Razones	Cantidad	%
Economicas	2	100
Violencia generalizada	0	0
Reunificación familiar	0	0
Total	2	

7.Mapa censal y listado de jefes de familia de aldea de Tierras Coloradas

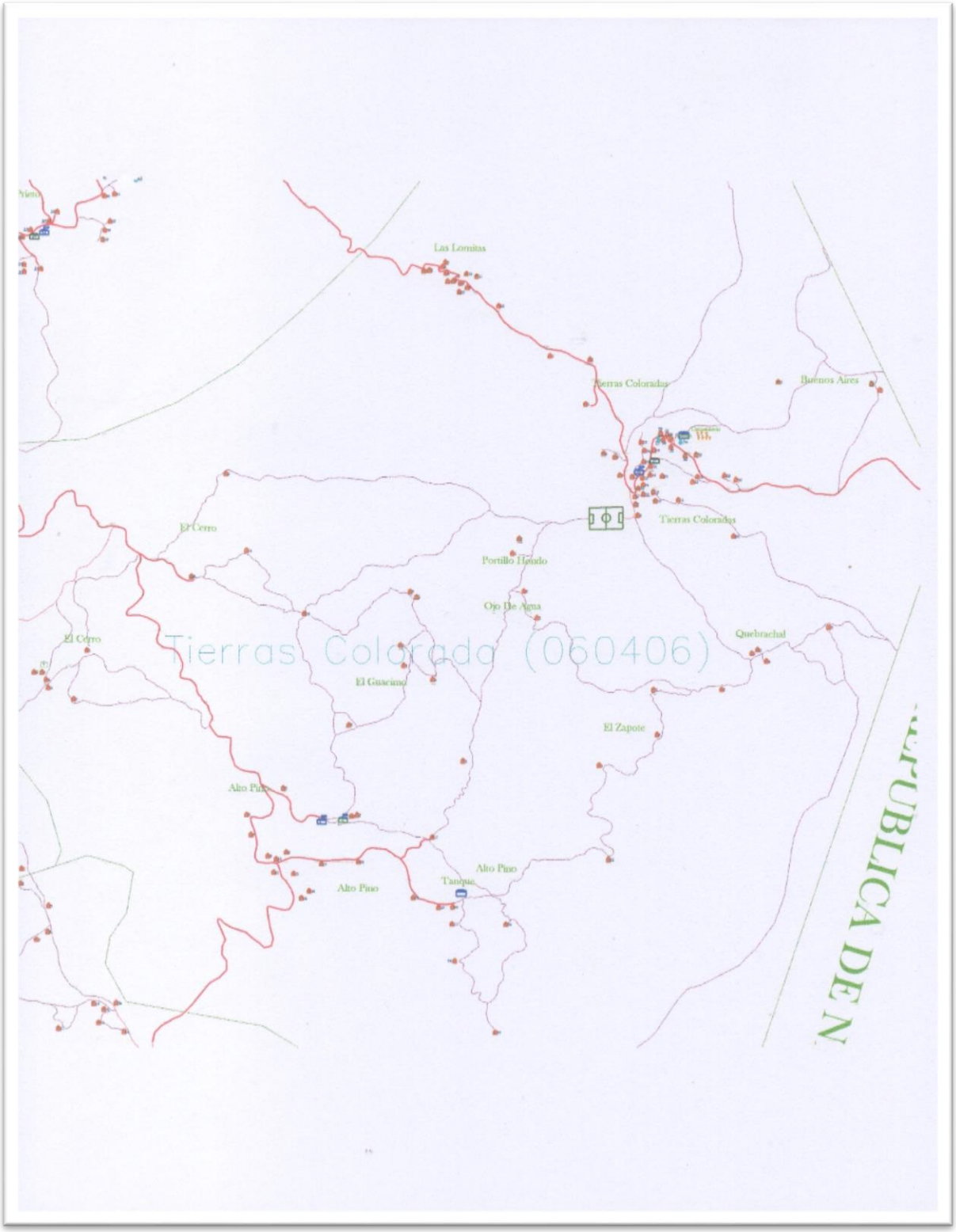

TIERRAS COLORADAS

N° Viviendas	***Nombre del Jefe de Familia***	***Ocupado***	***Desocupada***	***Edificio Publico o Negocio***	***Estado Vivienda (llenar después de levantada boleta)***		***N° Viviendas***
				Otro	***B***	***R***	
1	Elvin Enrique Gonzales	x				x	
2	Melvin Neptali Núñez	x				x	
3	Pablo Daniel Núñez	x			x		
4	Jorge Luis Gonzales	x			x		
5	Lino Humberto Gonzales	x			x		
6	Lino Humberto Gonzales		x				
7	Orlando Exequiel Gonzales		x				
8	José Alonso Pastrana		x				
9	Cesar Augusto Colindres		x				
10	Rigoberto Ramírez	x				x	
11	José Lucio Olivera	x				x	
12	Sebastián Olivera	x				x	
13	José Oswaldo Aguilera	x			x		
14	Bairon Josué Cruz	x			x		
15	Miguel Ángel Espinoza	x				x	
16	Luis Antonio Sánchez	x				x	
17	Gustavo Adolfo Gonzales	x		Pulpería	x		
18	Santos Inés Espinoza	x			x		
19	José Benito Espinoza	x				x	
20	Luis Armando Espinoza	x				x	
21	Centro Comunal			x			
22	Escuela y Kínder			x			
23	Julio Ernesto Pozo		x				
24	Ernesto Espinoza	x					x
25	Cándida Rosa Espinoza	x			x		
26	Rony Eliazar Núñez	x		Pulpería	x		
27	Iglesia ENMANUEL			IGLESIA			
28	Ángel Espinoza		x				
29	José Alexis Sánchez		x				
30	Santos Neri Espinoza		x				
31	Marció Elías Sánchez	x				x	

32	Santos Venancio Espinoza	x				x	
33	Luis Alonso Espinoza	x				x	
34	Iglesia Católica						
35	Aleida Nohemí Hernández		x				
36	Jackson Joel Peña	x				x	
37	Ángel Noé Peña	x				x	
38	Cesar augusto Espinoza		x				
39	Jorvin Rene Espinoza		x				
40	Carmen Nazaret Núñez	x				x	

PORTILLO ONDO

N° Viviendas	***Nombre del Jefe de Familia***	***Ocupado***	***Desocupada***	***Edificio Publico o Negocio***	***Estado Vivienda (llenar después de levantada boleta)***		
				Otro	***B***	***R***	***M***
1	Emilio Ramírez		x				
2	Remberto González		x				

EL ZAPOTE

N° Viviendas	***Nombre del Jefe de Familia***	***Ocupado***	***Desocupada***	***Edificio Publico o Negocio***	***Estado Vivienda (llenar después de levantada boleta)***		
				Otro	***B***	***R***	***M***
1	Santos Lorenzo Núñez	x				x	
2	Eliezer David Montano	x				x	
3	Juan Arnoldo Escalante		x				

QUEBRACHAL

N° Viviendas	***Nombre del Jefe de Familia***	***Ocupado***	***Desocupada***	***Edificio Publico o Negocio***	***Estado Vivienda (llenar después de levantada boleta)***		
				Otro	***B***	***R***	***M***
1	José Edgardo Olivera	x					x
2	Guillermo Rueda López	x				x	
3	José Anastasio Guzmán	x				x	
4	Santos Israel Olivera		x				
5	Carlos Pozo	x				x	

ALTO PINO

N° Viviendas	***Nombre del Jefe de Familia***	***Ocupado***	***Desocupada***	***Edificio Publico o Negocio***	***Estado Vivienda (llenar después de levantada boleta)***		
				Otro	***B***	***R***	***M***
1	Melvin Abilio Herrera	x				x	
2	Hermenegildo Herrera	x				x	
3	Centro Comunal ----- kínder			x			
4	Escuela Rural Mixta Lempira			x			
5	José Adán Sánchez	x				x	
6	Hermes Rene Herrera	x				x	
7	Víctor Manuel Sánchez	x				x	
8	Reynaldo Sánchez	x				x	
9	Yesenia Yamileth Sánchez	x				x	
10	Marlon Alexis Sánchez	x				x	
11	Donald Joel Sánchez	x				x	
12	Orlando Aguilera		x				
13	Mirian Lizeth Aguilera	x				x	

14	Felipe Santiago Aguilera	x				x	
15	Cesar Augusto Aguilera	x				x	
16	Marcela Alvarenga Sánchez	x				x	
17	José Octavio Sánchez	x			x		
18	Mario Orlando Herrera	x				x	
19	Santos Esperanza Gonzales	x				x	
20	Ana Beatriz Herrera	x			x		
21	Medarda Margarita Herrera	x			x		
22	Pedro Celestino Herrera	x				x	
23	Juan Bautista Pozo	x				x	
24	Francisco Herrera		x				
25	Nora Marina Sánchez	x			x		

OJO DE AGUA

N° Viviendas	***Nombre del Jefe de Familia***	***Ocupado***	***Desocupada***	***Edificio Publico o Negocio***	***Estado Vivienda (llenar después de levantada boleta)***		
				Otro	***B***	***R***	***M***
1	Edgar Emilio Ramírez	x				x	
2	Esperanza Méndez	x				x	

EL GUACIMO

N° Viviendas	***Nombre del Jefe de Familia***	***Ocupado***	***Desocupada***	***Edificio Publico o Negocio***	***Estado Vivienda (llenar después de levantada boleta)***		
				Otro	***B***	***R***	***M***
1	Florentino Vásquez	x			x		
2	Margarito Núñez Vásquez	x				x	
3	Ismael Sánchez	x				x	

4	Noé Sánchez	x				x	
5	Cándida Rosa Núñez	x				x	
6	Alber Hernaldo Sánchez	x				x	
7	Adán Sánchez Flores	x				x	

EL CERRO

N° Viviendas	***Nombre del Jefe de Familia***	***Ocupado***	***Desocupada***	***Edificio Publico o Negocio***	***Estado Vivienda (llenar después de levantada boleta)***		
				Otro	***B***	***R***	***M***
1	Cristo Reyes Núñez	x				x	
2	Marció Antonio Olivera	x				x	
3	Fidel Antonio Herrera	x				x	
4	Onís Alberto Herrera	x				x	
5	Marvin Obando Herrera		x				
6	Marlon Antonio Herrera	x				x	
7	EMPRESA CAMPAMPESINA CANDELARIA		x				
8	Felipe Santiago Hernández	x			x		
9	Celeo Ramón Núñez	x					x
10	Pedro Núñez	x				x	
11	María Engracia Zepeda	x				x	

LAS LOMITAS

N° Viviendas	***Nombre del Jefe de Familia***	***Ocupado***	***Desocupada***	***Edificio Publico o Negocio***	***Estado Vivienda (llenar después de levantada boleta)***		
	Nombre del Jefe de Familia	***OCUPADA***	***DESOCUPADA***	***Otro***	***B***	***R***	***M***
1	Anita Herrera Sánchez	x				x	
2	Wilson Salatiel Hernández	x				x	
3	Noel Sánchez Aguilera	x				x	
4	Héctor Neptali Sánchez	x			x		
5	José Armando Sánchez		x				
6	Luis Emilio Sánchez	x				x	
7	Elvia Marina Sánchez	x				x	
8	Iglesia Lázaro						
9	Carlos Orlando Sánchez	x				x	
10	Santos Isidoro Sánchez	x			x		
11	Lourdes Marlenis Espinoza	x				x	
12	Orlando Sánchez Herrera	x			x		
13	Gustavo Núñez	x				x	

BUENOS AIRES

N° Viviendas	***Nombre del Jefe de Familia***	***Ocupado***	***Desocupada***	***Edificio Publico o Negocio***	***Estado Vivienda (llenar después de levantada boleta)***		
				Otro	***B***	***R***	***M***
1	José Omar Guillen	x				x	
2	Porfirio Núñez Guillen	x				x	
3	Carlos Roberto Espinoza	x				x	

Estudio Socioeconómico Línea de Base

Levantamiento de

Información Secundaria

Nombre del Municipio	Nombre del Bo./Col./Aldea/Caserío	Fecha
Dolores	Las Flores Colorado	

1. Distancia a la cabecera (Casco Urbano), Tipo de Acceso terrestre y su estado

Distancia en KM a la Cabecera	9 Km
Tipo de Vías de Acceso	Calle Secundaria de tierra
Estado Actual de las Vías de Acceso	Se encuentra en buen estado balastrada

2. Presencia Institucional/Programas

1. _____
2. _____
3. _____
4. _____
5. _____
6. _____
7. _____
8. _____
9. _____
10. _____

***3. Presencia de Organizaciones de la Sociedad Civil**

1. Sociedad de padres de familia
2. Junta de agua
3. Patronato
4. _____
5. _____
6. _____
7. _____
8. _____
9. _____
10. _____

4. Inversión en Infraestructura social realizada en la comunidad en el último año

Sector	Tipo de Proyectos	Cantidad
1. Salud	1	
	2	
	3	
	4	
	5	
2. Educación	1	
	2	
	3	
	4	
	5	
3. Social	1	
	2	
	3	
	4	
	5	
4. Vial	1	
	2	
	3	
	4	
	5	
5. Productiva	1	
	2	
	3	
	4	
	5	
Total proyectos		

5. Infraestructura Básica Social Existente en la comunidad

SECTOR SOCIAL Y TIPO DE INFRAESTRUCTURA	CANTIDAD	OBSERVACIONES
1. Vial		
Km de Carretera Primaria		
Km de Carretera Secundaria	9 km	Fue levantado
Km de Caminos de Penetración	No se mantiene	Medidas
2. Salud		
CESAR		

CESAMO		
Hospital		
Clínica Materno Infantil		
Hogar Materno		
Clinica Odontologica		
Clinica Privada		
3. Social		
Hogar de Ancianos		
Hogar de Niños		
Centros Comunales	1	
Iglesias	2	bueno
Parques		
Canchas Deportivas		
Centro Social Comunitario		
Áreas Turísticas		
Centros de Rehabilitación		
Clubes Rotarios		
Comedores Infantiles		
Guarderías infantiles		
Cementerios		
4. Educación		
CEPENF		
Kinder	1	bueno
Escuelas Primarias	1	bueno
Centros Básicos		
Colegios de Secundaria		
Centros de Educación Superior		
Centro de Formación Artesanal		
Centros de Formación Profesional/Tecnica		
Centros de Formación Artística y Cultural		
5. Productiva		
Sistemas de Riego Comunitarios		
Centros Rurales de Almacenamiento de Granos		
Viveros		
Rastros		
Microempresas		

6. Principales Rubros Productivos y Rendimiento

1. Maiz _____ Rend. 5.32 por tarea
2. Frijol _____ Rend. 4.0 por tarea
3. Maicillo _____ Rend. 4.60 por tarea
4. _____ Rend. _____
5. _____ Rend. _____
6. _____ Rend. _____
7. _____ Rend. _____
8. _____ Rend. _____

*7. Antecedentes Históricos

Aspectos Básicos

1. Fecha de Fundación
2. Primeras Familias que habitaron en la Comunidad
3. Porque se establecieron en esa Comunidad y qué tipo de propiedad existía
4. Origen del Nombre de la Comunidad
5. Tradiciones y Costumbres Relevantes
6. _____
7. Gastronomía actual y antigua
8. Patrimonio productivo
9. Patrimonio histórico
10. Primeros Servicios Públicos: Agua, Luz, Vías de Acceso, Educación, Salud, Etc.
11. Flora y Fauna Antigua y Actual
12. Personajes Relevantes por su aporte que dan prestigio a la comunidad
13. Creencias y Religiosidad
14. Juegos Tradicionales
15. Formas de Esparcimiento de la población
16. Principales Celebraciones patronales y de otra índole
17. Otros

Antecedentes históricos de comunidad de tierras coloradas

Antes y Presente

Esta aldea cuenta con nueve caseríos que son: las lomitas, buenos aires, Quebrachal, el zapote, ojo de agua, el guácimo, alto pino, el cerro y caserío los Núñez.
Esta aldea colinda con Nicaragua y con las aldeas carrizal prieto y el horno por platica de los mayores los fundadores de la aldea fue la familia, Núñez Ramírez y familia Espinoza,

- la cual como fundadores teníamos. Alejandro Núñez Adriana Núñez, María del Rosario Espinoza y Santiago Herrera y Gabina Sánchez estos Herrera Sánchez fueron fundadores del caserío las lomitas. supuestamente la familia Espinoza eran originario de la cierra concepción de maría choluca y concepción palma era originaria de guinope el paraíso.

En este tiempo solo había seis casas. y era lugar con bastante bosque, había mucha variedad de pájaros de varias especies, y con quebradas con abundancia de agua y abundaban los chacalines y camarones. Y también quemaban cal en pequeños hornos lo cual están los agujeros como estigios, ya que esa materia se encuentra en nuestra comunidad también se encuentran con excavaciones de minas vestigios que dejaron los antes pasados, supuestamente el mineral era cobre.
También hasta el año 1993 se halaba agua en la cabeza en ollas de barro, en la cabeza y en cajones que se les montaban a los burros.
También en la comunidad se practicaban buenas costumbres que hoy en día se han ido perdiendo uno el respeto hacia los mayores. El saludo y otros.

- Hoy contamos con una carretera que al principio la hicimos trabajando con piocha, barra, pala y azadón, por alimento por trabajo.

Esto fue en el gobierno del sr: Callejas que se logró conseguir alimentos y dinero
Como incentivo para que trabajáramos. en administración de Carlos Corrales
Como alcalde se hiso llegar la calle hasta la comunidad con ampliación y apertura
Con un tractor a partir del 2004 y en su administración también se hizo el puente
San zapote.

- En el año 2011 se volvió tractorar y balastar y alcantarillado siendo alcalde La Dra. Celfida Amada Bustillo
- El primer carro que entro fue el carro del Sr. Alfredo Moncada originario de Duyure era un carro color amarillo LAN ROBER llego hasta la tierra colorada a dos kilómetros y medio antes de llegar a la comunidad. Esto fue en gobierno de Callejas, Alcalde Rene Ponce.
  El primer carro que llego a la comunidad fue Omar Sánchez un Toyota color amarillo que actualmente lo mantiene esto fue en el 2004 Alcalde Carlos Corrales.
  De 1994 contamos con el proyecto de agua salada traída por tubería desde el salto quebrada del Horno

Este proyecto lo realizamos la comunidad y visión mundial y la mano de obra
Dono L5,000.00 el diputado Jorge Simón Alan que de Dios goce con eso pagamos a

Don Julio Ríos quien hizo la presa de retención después del estudio que hizo el Sr Don Porfirio que por set domino le decían popito y siguiendo la línea nosotros nos beneficiamos del proyecto hicimos los zanjo y pegamos tubos en base de desnivel La pila distribuidora la construyo el Sr Aníbal López originario de Duyure, en 1994 las líneas de distribución la hicimos los beneficiarios.

- También en las quebradas de nuestra comunidad y otros lugares del mismo como salía a diario de la noche la famosa segua y actualmente aparece en algunos lugares, pero no como antes ahora lo que se escucha en la quebrada hacia el campo es llorar una mujer y un niño a deshoras de la noche.

En los años 80 se volvió una so sobra por la revolución en Nicaragua, hubo enfrentamientos entre contra y ejército sandinista en la frontera lo cual hubieron intercambio de balas por sobre nuestro caserío, así como morteros lanzados por sobre nuestra comunidad y el ejército de la contra venía a refugiarse alrededor de la comunidad y a veces en la comunidad.

- Contamos con energía eléctrica un proyecto realizado por la alcaldía y la comunidad en el año 2007 siendo Alcalde la Dra. Celfida Amada Bustillo.
- Contamos con un centro social hecho por la alcaldía y la comunidad en el mismo periodo de la Dra. Celfida Amada Bustillo.
- Contamos un campo no reglamentario que fue comprado a los Hermanos Sánchez Ramírez con donación de L10,000.00 donado por el Sr Fredy Espinoza Mondragón.
- Contamos con cementerio público.
- Contamos con dos centros religiosos un católico y un Bautista.
- Contamos con una escuela más un anexo de un kínder que por nombre lleva el nombre de Paulo Daniel Núñez.
- Contamos con una quebrada publica aproximadamente de unos 80 metros de largo.
- Contamos con un pozo de 5 metros de profundidad hecho a mano por los vecinos de la comunidad y donación de cemento por el Sr Diputado Cesar Ortega Sosa por el año 1978.
- Contamos con una bomba donada e instalada por la iglesia católica de San Marcos de Colon la cual se encuentra en mal estado por los momentos.
- También contamos con el proyecto de agua dulce traída del lugar la paterna propiedad de los hermanos Flores y María Herrera Viuda este proyecto del largo del naciente a la comunidad mide 7 kilómetros y medio de largo el cual fue hecho por FORCUENCAS alcaldía y comunidad estos dos proyectos de agua y han sido acompañados con el proyecto de letrinas con el requisito.
- También contamos con las organizaciones siguientes.
    - Patronato
    - Sociedad de padres de familia
    - Caja rural
    - Organización de mujeres
    - Directiva del equipo de futbol
    - Directiva junta de agua

- Un facilitador para conciliación de parte de la Corte y O.E.A

Breve Historia de la Escuela Dionicio de Herrera

La escuela Dionicio de Herrera de esta comunidad fue fundada en el año 1952
Siendo su primer maestro el Sr Salome Sánchez originario de la aldea del Horno
De este mismo municipio esta escuela fue el primer centro educativo de este
Municipio en el área rural ya que la escuela Presentación Centeno fue la primera
Escuela en todo el municipio.
Esta escuela comenzó a funcionar con los grados primero y segundo y con una
Asistencia de 25 alumnos en su mayoría mayores de 10 años su segundo maestro fue
El Sr Pedro Bustillo hijo y así sucesivamente siguieron otros maestros que en su
Orden funcionaron así: don Gonzalo Aguilera como tercer maestro don Arturo Laínez
Vecino de Duyure trabajo cuatro años consecutivos y seguidamente trabajo don
Julio Hernán Cárcamo vecino de San Marcos de Colon ahora vecino de Duyure
También trabajo Pula Ramona Rodríguez, Adilia Margarita Briceño, Juan Ángel
Ponce, Joaquín Carbajal originario de Choluteca; del año 1964 para acá ha trabajado el
Profesor Paulo Daniel Núñez la cual este maestro trabajo 14 años sin título como
Maestro al igual a todos los anteriores este maestro es originario y residente en
La comunidad hasta el año 1984 esta escuela funciono como primaria incompleta
Pero del año 1985 hasta la fecha con primaria completa.
El 1 de octubre del año 2004 se convirtió en vi docente con la maestra Aleida
López.
El 17 de julio del año 2013 sustituyo el profesor Paulo por su jubilación.
El profesor Fredy Noé Moncada tomo la responsabilidad como nuevo
Director de la escuela Dionicio de Herrera.
También hay constancia que esta escuela comenzó a funcionar en casa particular
De don Concepción Palma, hasta el año 1966 se empezó a construir una casa de
Adobe propia para escuela, esta se logró por gestiones de los vecinos de la
Comunidad a través de Diputado al congreso nacional Don Oscar Cárcamo Tercero
Vecino de San Marcos de Colon quien logro conseguir con el ministro de la
Presidencia Ricardo Zúñiga Augustinus la cantidad de L1,000.00 con el gobierno
Oswaldo López Arellano con esto se logró construir el primer edificio pero
Quedo mal construido paredes desplomadas y con gestión de los vecinos de la comunidad se logró la reconstrucción en el año 1977 la cual duro varios años deteriorándose y daba mal presentación los vecinos de la comunidad justamente
Con la corporación municipal gestionaron su reparación ante el Fondo Hondureño
De Inversión Social “FHIS” pero este organismo no se comprometió a la reparación
Por tratarse de una construcción de adobe, aclarando que ellos se comprometen a
Construir un edificio de bloque siempre y cuando la comunidad nos comprometiéramos

A demoler el edificio existente, la cual nos pusimos de acuerdo y opto por aceptar
La nueva construcción y así como en el año 2001 precisamente en diciembre del 2000
Y enero del 2001 se construyó el edificio de bloque que actualmente tenemos, con la madera, teja, adobe, puertas y ventanas se hizo la cocina bodega de la escuela el piso y repello se hizo con fondos donados por la Asociación De Desarrollo Educativo Local
"ADEL" y aportación de la alcaldía municipal y vecinos de la comunidad en el año 2002.
Esta escuela ha sido unidocente trabajándose hasta con setenta alumnos y los 6 grados de educación primaria a través de la gestión de los padres de familia a venido el primero de octubre un segundo maestro nombrada con plaza en propiedad

El Quebrachal

El que fundo el Quebrachal fue José María Bustillo la razón de haberle puesto el Quebrachal es porque hay muchos quebrachos.
Cuando en el Quebrachal no había agua la acarreaban del pozo de un callejón libre de la propiedad de Mauricio Herrera.

Este caserío cuenta con cinco casas de habitación tiene un total de 17 pobladores los cuales sus necesidades son: la luz eléctrica una carretera para poder entrar a este caserío
Letrinas, pilas, piso, techo, repellos de paredes.
También este caserío cuenta con un panteón familiar

Estudio Socioeconómico Línea de Base

Levantamiento de

Información Secundaria

Nombre del Municipio	Nombre del Bo./Col./Aldea/Caserío	Fecha
Duyure	Alto pino	

1. Distancia a la cabecera (Casco Urbano), Tipo de Acceso terrestre y su estado

Distancia en KM a la Cabecera	
Tipo de Vías de Acceso	Calle de tierra
Estado Actual de las Vías de Acceso	Se encuentra en mal estado y es de una vía

2. Presencia Institucional/Programas

1. _____
2. _____
3. _____
4. _____
5. _____
6. _____
7. _____
8. _____
9. _____
10. _____

***3. Presencia de Organizaciones de la Sociedad Civil**

1. Patronato
2. Caja rural
3. Sociedad de padres de familia
4. Junta de agua
5. _____
6. _____
7. _____
8. _____
9. _____
10. _____

4. Inversión en Infraestructura social realizada en la comunidad en el último año

Sector	Tipo de Proyectos	Cantidad
1. Salud	1	
	2	
	3	
	4	
	5	
2. Educación	1	
	2	
	3	
	4	
	5	
3. Social	1	
	2	
	3	
	4	
	5	
4. Vial	1 Reparación de Carretera principal	1
	2	
	3	
	4	
	5	
5. Productiva	1	
	2	
	3	
	4	
	5	
Total proyectos		

5. Infraestructura Básica Social Existente en la comunidad

SECTOR SOCIAL Y TIPO DE INFRAESTRUCTURA	CANTIDAD	OBSERVACIONES
1. Vial		
Km de Carretera Primaria		
Km de Carretera Secundaria		
Km de Caminos de Penetración		
2. Salud		
CESAR		

CESAMO		
Hospital		
Clínica Materno Infantil		
Hogar Materno		
Clinica Odontologica		
Clinica Privada		
3. Social		
Hogar de Ancianos		
Hogar de Niños		
Centros Comunales	1	
Iglesias		
Parques		
Canchas Deportivas		
Centro Social Comunitario		
Áreas Turísticas		
Centros de Rehabilitación		
Clubes Rotarios		
Comedores Infantiles		
Guarderías infantiles		
Cementerios		
4. Educación		
CEPENF		
Kinder		
Escuelas Primarias	1	
Centros Básicos		
Colegios de Secundaria		
Centros de Educación Superior		
Centro de Formación Artesanal		
Centros de Formación Profesional/Tecnica		
Centros de Formación Artística y Cultural		
5. Productiva		
Sistemas de Riego Comunitarios		
Centros Rurales de Almacenamiento de Granos		
Viveros		
Rastros		
Microempresas		

6. Principales Rubros Productivos y Rendimiento

1. Maiz Rend. 4.34 por tarea
2. Frijol Rend. 7.83 por tarea
3. Maicillo Rend. 2 por tarea
4. Rend.
5. Rend.
6. Rend.
7. Rend.
8. Rend.

*7. Antecedentes Históricos

Aspectos Básicos

1. Fecha de Fundación
2. Primeras Familias que habitaron en la Comunidad
3. Porque se establecieron en esa Comunidad y qué tipo de propiedad existía
4. Origen del Nombre de la Comunidad
5. Tradiciones y Costumbres Relevantes
6.
7. Gastronomía actual y antigua
8. Patrimonio productivo
9. Patrimonio histórico
10. Primeros Servicios Públicos: Agua, Luz, Vías de Acceso, Educación, Salud, Etc.
11. Flora y Fauna Antigua y Actual
12. Personajes Relevantes por su aporte que dan prestigio a la comunidad
13. Creencias y Religiosidad
14. Juegos Tradicionales
15. Formas de Esparcimiento de la población
16. Principales Celebraciones patronales y de otra Índole
17. Otros

Datos historicos de Alto Pino

1.-Primeros habitantes: Ramón García, Rosendo Sánchez, Tomas Sánchez.

- Se dedicaban a la ganadería, agricultura se daba la producción de caña, huertas;
- Las fuentes de agua eran abundantes; las especies de animales como ser venado, conejos, serpientes de distinta clase etc. También existían pescado.
- El año en que se fundó alto pino fue en 1910.
- Por qué se nombra alto pino según se cree que antes había fuentes pinares y también porque queda en un lugar alto.
- Desde tiempos antes, espíritus diabólicos y hasta la ves sucedió un caso en una familia en el año 1998 como ser el duende, luces fantasmas como tipo platillo volador recorre del lugar más alto al llegar a una parte que no hay bajada y desaparece.
- Se cree que los habitantes enterraban el dinero en unas vasijas de barro.
- Vestuario que acostumbraban usar era: caites, camisa de manta y albardas de cuero crudo.
- Tipo de casa que construían de palma y palos amarrados con cascara y embarradas, puertas de palos atravesados.
- Medio de transporte lomo de bestia. Cuando se enfermaba alguna persona la comunidad más cerca era san marcos de colon.
- El salario que se ganaba era 0.10 centavos.
- En ese tiempo las tierras eran libres.
- Tipo de trastes en que cocinaban: hoyas de barro, pasillos de barro, platos de barro y también se utilizaban planchas de barro.
- Tipo de música que usaban la sambumbia, la marimba.
- Tipo de enfermedades que afectaban a la población antigua; nigua, piojo, talaje.
- Usaban trenzas de palma para amarrar las vacas y dormían en camas de barro.

- Eran analfabetas, pero respetaban la religión y también había respeto en tratarse unos a los otros. En la vida actual la comunidad ha obtenido los siguientes cambios y culturas.
- En ese tiempo se contaba con tres viviendas y ahora existen 40 viviendas.
- La población antes era de 25 habitantes y ahora es de 207 habitantes.
- Ahora se vive en una forestación dispersa con pocas fuentes de agua, no había contaminación y ahora la hay, se cuenta con una vía de comunicación, escuela, centro social también con casas de adobe, pozos mejorados y un pozo perforado.
- Contamos con muchas organizaciones.
- La educación es avanzada a la de antes.
- Se cuenta con una comunicación interna y externa.
- Se cuenta con un género integro.
- Contamos con una relación humana.
- Se cuenta con una democracia general.
- Se dan cambio como en el desarrollo de nuestro crecimiento, pensamiento, desarrollo normal.

Esto es lo que está a nuestro alcance en nuestra comunidad.

Frecuencia Simple Tierras Coloradas

REPORTE - FRECUENCIA SIMPLE

Fecha Inicio: Fecha Final: Departamento: 06 - CHOLUTECA Municipio: 0604 - DUYURE
Comunidad: 001 - TIERRA COLORADA /

=== A. DATOS DEMOGRÁFICOS ===

12. Datos de la Familia

Orden	Descripción	Cantidad	%	Hombres	%	Mujeres	%	Hombres Leen	%	Mujeres Leen	%	Hombres no Leen	%	Mujeres no Leen	%
1	Menores de 1 año	1	0.89	1	1.52	0	0.00								
2	De 1 a 4 años	11	9.82	10	15.15	1	2.17								
3	De 5 a 6 años	4	3.57	2	3.03	2	4.35								
4	De 7 a 12 años	13	11.61	9	13.64	4	8.70	9	16.36	4	8.89	0	0.00	0	0.00
5	De 13 a 15 años	6	5.36	3	4.55	3	6.52	3	5.45	3	6.67	0	0.00	0	0.00
6	De 16 a 18 años	11	9.82	6	9.09	5	10.87	6	10.91	5	11.11	0	0.00	0	0.00
7	De 19 a 23 años	9	8.04	5	7.58	4	8.70	5	9.09	4	8.89	0	0.00	0	0.00
8	De 24 a 30 años	17	15.18	8	12.12	9	19.57	8	14.55	9	20.00	0	0.00	0	0.00
9	De 31 a 40 años	10	8.93	4	6.06	6	13.04	4	7.27	6	13.33	0	0.00	0	0.00
10	De 41 a 50 años	7	6.25	3	4.55	4	8.70	3	5.45	4	8.89	0	0.00	0	0.00
11	De 51 a 64 años	16	14.29	10	15.15	6	13.04	10	18.18	6	13.33	0	0.00	0	0.00
12	De 65 años y mas	7	6.25	5	7.58	2	4.35	5	9.09	2	4.44	0	0.00	0	0.00
Total		112		66		46		53		43		0		0	

P.12.1 Analfabetismo por rangos de edad

Orden	Descripción	Cantidad	%
4	De 7 a 12 años	0	
5	De 13 a 15 años	0	
6	De 16 a 18 años	0	
7	De 19 a 23 años	0	
8	De 24 a 30 años	0	
9	De 31 a 40 años	0	
10	De 41 a 50 años	0	
11	De 51 a 64 años	0	
12	De 65 años y mas	0	
Total		0	

P.12.2 Cantidad de personas por edad y sexo

Edad	Cantidad Hombres	Cantidad Mujeres	Total
0	1	0	1

REPORTE - FRECUENCIA SIMPLE

Fecha Inicio: Fecha Final: Departamento: 06 - CHOLUTECA Municipio: 0604 - DUYURE
Comunidad: 001 - TIERRA COLORADA /

P.12.2 Cantidad de personas por edad y sexo

Edad	Cantidad Hombres	Cantidad Mujeres	Total
1	3	0	3
2	4	1	5
3	1	0	1
4	2	0	2
5	1	1	2
6	1	1	2
7	2	1	3
8	2	1	3
9	0	1	1
10	2	1	3
11	2	0	2
12	1	0	1
13	0	2	2
14	2	0	2
15	1	1	2
16	1	1	2
17	0	1	1
18	5	3	8
19	1	0	1
20	0	1	1
21	1	2	3
22	1	1	2
23	2	0	2
24	1	3	4
25	1	0	1
26	0	3	3
27	1	0	1
28	0	1	1
29	3	0	3
30	2	2	4

REPORTE - FRECUENCIA SIMPLE

Fecha Inicio: **Fecha Final:** **Departamento: 06 - CHOLUTECA** **Municipio: 0604 - DUYURE**
Comunidad: 001 - TIERRA COLORADA /

P.12.2 Cantidad de personas por edad y sexo

Edad	Cantidad Hombres	Cantidad Mujeres	Total
31	1	1	2
32	0	1	1
33	1	0	1
34	0	1	1
36	0	1	1
37	1	0	1
39	1	1	2
40	0	1	1
42	1	1	2
45	1	0	1
46	0	2	2
47	1	1	2
52	1	1	2
56	1	1	2
57	1	0	1
58	0	1	1
59	1	1	2
60	1	1	2
61	1	0	1
62	1	1	2
63	2	0	2
64	1	0	1
66	1	0	1
71	0	1	1
72	1	0	1
73	1	0	1
82	1	0	1
86	1	0	1
88	0	1	1
Total	66	46	112

REPORTE - FRECUENCIA SIMPLE

Fecha Inicio: **Fecha Final:** **Departamento: 06 - CHOLUTECA** **Municipio: 0604 - DUYURE**
Comunidad: 001 - TIERRA COLORADA /

P.13 Cantidad de personas por edad rangos de 5 años

Rango	Cantidad Hombres	Cantidad Mujeres	Total
De 0 a 4 años	11	1	12
De 5 a 9 años	6	5	11
De 10 a 14 años	7	3	10
De 15 a 19 años	8	6	14
De 20 a 24 años	5	7	12
De 25 a 29 años	5	4	9
De 30 a 34 años	4	5	9
De 35 a 39 años	2	2	4
De 40 a 44 años	1	2	3
De 45 a 49 años	2	3	5
De 50 a 54 años	1	1	2
De 50 a 54 años	1	1	2
De 55 a 59 años	3	3	6
De 60 a 64 años	6	2	8
De 65 a 69 años	1	0	1
De 70 a 74 años	2	1	3
De 75 a 79 años	0	0	0
De 80 a 84 años	1	0	1
De 85 a 89 años	1	1	2
De 90 a 94 años	0	0	0
De 95 a 99 años	0	0	0
De 100 a 104 años	0	0	0
De 105 a 109 años	0	0	0
De 110 a 114 años	0	0	0
Total	66	46	112

P.14 Total madres solteras 3
P.15 Total padres solteros 2

P.16 Cantidad de nacimientos durante el año pasado

Total Niños	Total Niñas	Total Nacimientos	Edad Promedio Madre
1	0	1	30

REPORTE - FRECUENCIA SIMPLE

Fecha Inicio: Fecha Final: Departamento: 06 - CHOLUTECA Municipio: 0604 - DUYURE
Comunidad: 001 - TIERRA COLORADA /

=== B. DATOS DE SALUD ===

P.17 Rango edad embarazos

Rango	Cantidad	%
h de 30 a 34	1	100
Total	1	

P.17.1 Cantidad de embarazadas

Cantidad
1

P.18 Donde nacio el último niño(a)

Lugar	Cantidad	%
Hospital	1	100
Total	1	

19. Hubo alguna muerte materna?

Cuando	Cantidad
Total	0

P.19.1 Muertes durante el parto

Respuesta	Cantidad	%
Si	0	0
No	25	100
Total	25	

P.20 Planifica con su pareja

Respuesta	Cantidad	%
Si	9	36
No	16	64
Total	25	

P.21 Que tipo de metodo utiliza

Orden	Descripción	Cantidad	%
1	Ritmo	0	0
2	DIU	1	11.11
3	Pastilla	2	22.22
4	Preservativo	0	0
5	Inyección	5	55.56
6	Operación	1	11.11
7	Implante	0	0
Total		9	

P.21.1 Quien se opero

Respuesta	Cantidad	%
Hombre	0	0
Mujer	1	100
Total	1	

P.22 Muertes de niños(a) menores de 5 años

Respuesta	Cantidad	%
Niños		
Niñas		
Total		

P.23 Se manifestarón enfermedades

Orden	Descripción	T. Manif	%	Hombres	%	Mujeres	%	Publica	%	Privada	%
1	Infecciones respiratorias agudas	32	84.21	20	83.33	12	85.71	32	91.43	0	0
2	Dengue Clásico	0	0	0	0	0	0	0	0	0	0
3	Paludismo	0	0	0	0	0	0	0	0	0	0
4	Dengue hemorrágico	0	0	0	0	0	0	0	0	0	0
5	Chagas	0	0	0	0	0	0	0	0	0	0
6	ZIKA	1	2.63	1	4.17	0	0	1	2.86	0	0
7	Chicunguya	0	0	0	0	0	0	0	0	0	0
8	Hipertension Arterial	2	5.26	1	4.17	1	7.14	0	0	0	0
9	Diábetes	0	0	0	0	0	0	0	0	0	0
10	Asma bronquial	3	7.89	2	8.33	1	7.14	2	5.71	0	0
11	Epilepsia	0	0	0	0	0	0	0	0	0	0

REPORTE - FRECUENCIA SIMPLE

Fecha Inicio: Fecha Final: Departamento: 06 - CHOLUTECA Municipio: 0604 - DUYURE
Comunidad: 001 - TIERRA COLORADA /

P.23 Se manifestarón enfermedades

Orden	Descripción	T. Manif	%	Hombres	%	Mujeres	%	Publica	%	Privada	%
12	Neumonia	0	0	0	0	0	0	0	0	0	0
13	Consumo de alcohol	0	0	0	0	0	0	0	0	0	0
14	Consumo de drogas	0	0	0	0	0	0	0	0	0	0
15	Tuberculosis	0	0	0	0	0	0	0	0	0	0
16	Cáncer	0	0	0	0	0	0	0	0	0	0
17	Diarreas	0	0	0	0	0	0	0	0	0	0
18	De la piel	0	0	0	0	0	0	0	0	0	0
19	Discapacidad	0	0	0	0	0	0	0	0	0	0
Total		38		24		14		35		0	

P.24 Personas Vacunadas

Orden	Rango	T. Personas	% Total	Hombres	%	Mujeres	%	Con Vacuna	%	Sin Vacuna	%
1	Menores de 9 años	23	20.54	17	25.76	6	13.04	23	20.54	0	0
2	De 10 a 19 años	24	21.43	15	22.73	9	19.57	24	21.43	0	0
3	De 20 a 64 años	58	51.79	29	43.94	29	63.04	58	51.79	0	0
4	De 65 años y mas	7	6.25	5	7.58	2	4.35	7	6.25	0	0
Total		112		66		46		112		0	

REPORTE - FRECUENCIA SIMPLE

Fecha Inicio: Fecha Final: Departamento: 06 - CHOLUTECA Municipio: 0604 - DUYURE
Comunidad: 001 - TIERRA COLORADA /

=== C. Seguridad ===

P.25 Casos de violencia

Respuesta	Cantidad	%	Num. Casos
NO	25	100	0
Total	25		

P.26 Victima de violencia

Respuesta	Cantidad	%	Num. Casos
NO	25	100	0
Total	25		

P.27 Que tan seguro estan

Respuesta	Cantidad	%
Estan seguros	22	88
NO estan seguros	3	12
Total	25	

P.28 y 29 Participación

Pregunta	Cantidad	%
Cantidad de Hombres	8	80
Cantidad de Mujeres	2	20
Total	10	

P.27.1 Motivos de inseguridad

Orden	Robos	Maras	Drogras	Cantinas	Riñas	Violaciones
1	3	0	0	0	0	0
2	0	0	3	0	0	0
3	0	1	0	2	0	0
4	0	2	0	1	0	0
5	0	0	0	0	3	0
6	0	0	0	0	0	3

Participaciones y Expectativas

Rango de miembros	Cantidad
1 Una mujer	2
1 Un hombre	6
2 Dos hombres	2
Total	10

REPORTE - FRECUENCIA SIMPLE

Fecha Inicio: Fecha Final: Departamento: 06 - CHOLUTECA Municipio: 0604 - DUYURE
Comunidad: 001 - TIERRA COLORADA /

=== E. Datos Servicios Publicos ===

P.30 Servicios públicos que reciben

								Porcentajes							
No.	Servicio	Total	Reciben Si	%	Reciben No	%	-	Bueno	Regular	Malo	ND	-	% B	% R	% M	% ND
1	Agua de pozo propio	25	1	4	24	96		1			0		100	0	0	0
2	Agua domiciliar de pozo comunal	25	1	4	24	96		1			0		100	0	0	0
3	Acarrea agua de rio o quebrada	25	2	8	23	92										
4	Agua domiciliar por acueducto	25	21	84	4	16		15	6		0		71.43	28.57	0	0
5	Agua llave pública / fuente	25	1	4	24	96		1			0		100	0	0	0
6	Reservorio de agua lluvia	25	0	0	25	100					0					
7	Inodoro o servicio sanitario	25	22	88	3	12		18	3	1	0		81.82	13.64	4.55	0
8	Letrina de fosa simple	25	8	32	17	68		7		1	0		87.5	0	12.5	0
9	Letrina de fosa séptica	25	15	60	10	40		12	3		0		80	20	0	0
10	Usa letrina	25	22	88	3	12										
11	Recolección de basura	25	0	0	25	100										
12	Aseo de calles	25	0	0	25	100										
13	Energía eléctrica domiciliar	25	20	80	5	20		16	4		0		80	20	0	0
14	Teléfono (HONDUTEL)	25	0	0	25	100										
15	Teléfono (Celular móvil o fijo)	25	8	32	17	68										
16	Alumbrado público	25	19	76	6	24		15	4		0		78.95	21.05	0	0
17	Mantenimiento de calles	25	0	0	25	100					0					

Disposición de escretas: Total: 45 - Porcentaje: 180

P.30.1 Dias de la semana que reciben el servicio

Dias	Pozo P.	%	Pozo C.	%	Agua Rio	%	Acued.	%	LLave P.	%	Reser.	%	Recol.	%	Aseo C.	%
1	0	0	0	0	1	50	0	0	0	0	0	0	0	0	0	0
3	0	0	1	100	0	0	8	38.1	1	100	0	0	0	0	0	0
7	1	3.13	0	0	1	50	13	61.9	0	0	0	0	0	0	0	0
Total	1		1		2		21		1		0		0		0	

REPORTE - FRECUENCIA SIMPLE

Fecha Inicio: Fecha Final: Departamento: 06 - CHOLUTECA Municipio: 0604 - DUYURE
Comunidad: 001 - TIERRA COLORADA /

=== F. Seguridad Alimentaria ===

P.31 Trabajan la tierra

Respuesta	Cantidad	%
SI	22	88
NO	3	12
Total	25	

P.31.1 Trabajan la tierra sexo

Sexo	Cantidad	%
Hombres	30	100
Mujeres		0
Total	30	

P.31.2 Personas que trabajan la tierra

Numero	Cantidad	%
1	15	68.18
2	6	27.27
3	1	4.55
Total	30	

P.32 Tipo de tenencia de la tierra

Tipo	Cantidad	%
Propia pagada	6	24
Alquilada	4	16
Prestada	12	48
No tiene	3	12
Total	25	

P.32.1 Tipo Dominio

Tipo	Cantidad	%
Pleno	3	50
Util	3	50
Total	6	

P.33 Producen alimentos en la familia

Respuesta	Cantidad	%
SI	22	88
NO	3	12
Total	25	

P.34 Producen para autoconsumo

Respuesta	Cantidad	%
SI	21	95.45
NO	1	4.55
Total	22	

P.37 Obtiene excedentes para la venta

Respuesta	Cantidad	%
SI	5	22.73
NO	17	77.27
Total	22	

P.35 Que se sembro y cuanto se produjo durante el año pasado.

	Maiz	Frijol	Maicillo	Café	Caña	Otro
Quintales	278	148	210	0	0	0
Tareas	49	45	35	0	0	0

P.36 Área en tareas con sistema de riego

	Goteo	Aspersión	Ninguno	Otro
Tareas	0	0	0	0

P.38 Huertos familiares

Respuesta	Cantidad	%
Si	3	12
No	22	88
Total	25	

P.39 Tienen animales domesticos

Respuesta	Cantidad	%
Si	19	76.00
No	6	24.00
Total	25	

P.39.1 Cantidad de animales domesticos

Tipo	Cantidad	Hogares	%
Aves	150	18	94.74
Bovino	33	2	10.53
Caprino	0	0	0
Equino	12	7	36.84
Porcino	1	1	5.26
Piscicultura	0	0	0
Apicultura	0	0	0
Domésticos	27	14	73.68

REPORTE - FRECUENCIA SIMPLE

Fecha Inicio: Fecha Final: Departamento: 06 - CHOLUTECA Municipio: 0604 - DUYURE
Comunidad: 001 - TIERRA COLORADA /

=== G. Datos de Educación ===

P.40 Nivel de Educación por Sexo en edad de estudiar

Nivel E.	Cantidad	% Total	Cant. Hombres	(%)	Cant. Mujeres	(%)
PE	3	6.98	1	4	2	11.11
1	1	2.33	1	4	0	0
2	3	6.98	2	8	1	5.56
3	4	9.3	2	8	2	11.11
4	3	6.98	2	8	1	5.56
5	2	4.65	2	8	0	0
6	18	41.86	11	44	7	38.89
B	6	13.95	3	12	3	16.67
D	3	6.98	1	4	2	11.11
Total	43		25		18	

P.40.1 Personas Estudiando - Estudian

Nivel E.	Estudia	(%)	Estudian H	Estudian M
PE	3	11.11	1	2
1	1	3.7	1	0
2	3	11.11	2	1
3	4	14.81	2	2
4	3	11.11	2	1
5	2	7.41	2	0
6	2	7.41	1	1
B	6	22.22	3	3
D	3	11.11	1	2
Total	27		15	12

REPORTE - FRECUENCIA SIMPLE

Fecha Inicio: **Fecha Final:** **Departamento: 06 - CHOLUTECA** **Municipio: 0604 - DUYURE**
Comunidad: 001 - TIERRA COLORADA /

P.40.2 Personas Estudiando - NO Estudian

Nivel E.	NO Estudia	(%)	No estudian H	No estudian M
PE	0	0	0	0
1	0	0	0	0
2	0	0	0	0
3	0	0	0	0
4	0	0	0	0
5	0	0	0	0
6	16	100	10	6
B	0	0	0	0
D	0	0	0	0
Total	16		10	6

P.40.2 Educación por rango de edad y sexo en edad de estudiar

Rango	Cantidad	%	Cant. Hombres	%	Cant. Mujeres	%
2. de 5 a 6 años	4	9.3	2	8	2	11.11
3. de 7 a 12 años	13	30.23	9	36	4	22.22
4. de 13 a 15 años	6	13.95	3	12	3	16.67
5. de 16 a 18 años	11	25.58	6	24	5	27.78
6. de 19 a 23 años	9	20.93	5	20	4	22.22
Total	43		25		18	

P.40.3 Educación por rango de edad y sexo estudian --

Rango	Hombres	%	Mujeres	%
2. de 5 a 6 años	2	13.33	2	16.67
3. de 7 a 12 años	9	60	4	33.33
4. de 13 a 15 años	2	13.33	2	16.67
5. de 16 a 18 años	2	13.33	3	25
6. de 19 a 23 años	0	0	1	8.33
Total	15		12	

P.40.4 Educación por rango de edad y sexo NO estudian

Rango	Hombres	%	Mujeres	%
2. de 5 a 6 años	0	0	0	0
3. de 7 a 12 años	0	0	0	0
4. de 13 a 15 años	1	10	1	16.67
5. de 16 a 18 años	4	40	2	33.33
6. de 19 a 23 años	5	50	3	50
Total	10		6	

REPORTE - FRECUENCIA SIMPLE

Fecha Inicio: **Fecha Final:** **Departamento: 06 - CHOLUTECA** **Municipio: 0604 - DUYURE**
Comunidad: 001 - TIERRA COLORADA /

P.40.5 Estudiantes fuera de edad para estudiar segun el grado

Grado	Cantidad	% Total	Hombres	Mujeres
5	1	12.50	1	0
8	4	50.00	1	3
9	3	37.50	1	2
Total	8		3	5

P.40.6 Estudiantes fuera de edad para estudiar por rango edad

Rango	Cantidad	% Total	Hombres	%	Mujeres	%
3. de 7 a 12 años	1	12.50	1	33.33	0	0.00
4. de 13 a 15 años	1	12.50	0	0.00	1	20.00
5. de 16 a 18 años	5	62.50	2	66.67	3	60.00
6. de 19 a 23 años	1	12.50	0	0.00	1	20.00
Total	8		3		5	

REPORTE - FRECUENCIA SIMPLE

Fecha Inicio: Fecha Final: Departamento: 06 - CHOLUTECA Municipio: 0604 - DUYURE
Comunidad: 001 - TIERRA COLORADA /

=== H. Datos Fuerza de Trabajo e Ingresos ===

P.41 Fuerza de ingresos por rango de edad

Rango edad	Cantidad	%	Cant. Hombres	%	Cant. Mujeres	%
c. de 7 a 12 años	6	6.74	5	10.2	1	2.5
d. de 13 a 15 años	6	6.74	3	6.12	3	7.5
e. de 16 a 18 años	11	12.36	6	12.24	5	12.5
f. de 19 a 23 años	9	10.11	5	10.2	4	10
g. de 24 a 30 años	17	19.1	8	16.33	9	22.5
h. de 31 a 40 años	10	11.24	4	8.16	6	15
i. de 41 a 50 años	7	7.87	3	6.12	4	10
j. de 51 a 64 años	16	17.98	10	20.41	6	15
k. de 65 años y mas	7	7.87	5	10.2	2	5
Total	89		49		40	

P.41.1 Rango de ingresos (sin remesas)

Rango ingresos	Cantidad Total	%	Cantidad Hombres	%	Cantidad Mujeres	%
a. < 1000	26	78.79	25	78.13	1	100
b. 1001 - 2000	2	6.06	2	6.25	0	0
c. 2001 - 4000	1	3.03	1	3.13	0	0
d. 4001 - 8000	2	6.06	2	6.25	0	0
e. 8001 - 12000	1	3.03	1	3.13	0	0
f. 12001 - 20000	1	3.03	1	3.13	0	0
Total	33		32		1	

P.42 Ocupaciones

Respuesta	Cantidad	%
Empleados	0	0
Cuenta Propia	25	100
NC	0	0
Total	25	

P.43 Sectores de Empleo

Respuesta	Cantidad	%
Comercial	0	0
Industrial	0	0
Servicios	0	0
NC	25	100
Total	25	

P.44 Sectores de Cuenta Propia

Respuesta	Cantidad	%
Primario	25	100
Secundario	0	0
Terciario	0	0
NC	0	0
Total	25	

REPORTE - FRECUENCIA SIMPLE

Fecha Inicio: Fecha Final: Departamento: 06 - CHOLUTECA Municipio: 0604 - DUYURE
Comunidad: 001 - TIERRA COLORADA /

P.45 Genera Empleo en el sector

Respuesta	Cantidad	%
Si	0	0
No	25	100
NC	0	0
Total	25	

P.46 Cuanto Empleo Genera el Sector

Rango	Cantidad	%
1 a 5	0	0
6 a 10	0	0
11 a 15	0	0
16 a 20	0	0
Total	0	

P.47 Miembros de organizaciones

Respuesta	Cantidad	%
Si	2	8
No	23	92
NC	0	0
Total	25	

P.48 Instituciones de apoyo al sector

P.49 Prestamos en la Familia

Respuesta	Cantidad	%
SI	6	24
NO	19	76
Total	25	

P.49.1 Prestamo por sexo

Sexo	Cantidad	%
H	5	83.33
M	1	16.67
Total	6	

P.50 Reciben Remesas

Respuesta	Cantidad	%
NO	23	92
SI	2	8
Total	25	

P.50.1 Rango de ingreso por Remesas

Rango	Cantidad	%
a. 0.01 - 1000.00	2	100
Total	2	

P.51 Rango ingreso familiar

Rango	Cantidad	%
a. < 1000	16	64
b. 1001 - 2000	4	16
c. 2001 - 4000	2	8
d. 4001 - 8000	1	4
f. 12001 - 20000	2	8
Total	25	

P.52 Ingreso ajusta para

Tiempos	Cantidad	%
Tres tiempos	25	100
Total	25	

Fuerza de trabajo por sexo

Sexo	Cantidad	%
Masculino	49	55.06
Femenino	40	44.94
Total	89	

Fuerza de trabajo que trabajan

Respuesta	Cantidad	%
NO	56	62.92
SI	33	37.08
Total	89	

Fuerza de trabajo estado civil

Estado civil	Cantidad	%
Soltero	45	50.56
Casado	12	13.48
Union Libre	32	35.96
Total	89	

Personas con ingreso por genero

Genero	Cantidad	Promedio ingreso	%
Hombres	32	1828.13	96.97
Mujeres	1	200.00	3.03
Total	33		

Fuerza de trabajo Emergente

Hombres	Mujeres	Total
		0

REPORTE - FRECUENCIA SIMPLE

Fecha Inicio: Fecha Final: Departamento: 06 - CHOLUTECA Municipio: 0604 - DUYURE
Comunidad: 001 - TIERRA COLORADA /

Listado de profesiones

Profesion	Cantidad	%
Agricultor	36	40.45
Ama de Casa	35	39.33
Estudiante	14	15.73
Guia Turistico	1	1.12
Maestro Primaria	1	1.12
Militar de rango	1	1.12
Perito Mercantil	1	1.12
Total	89	

Listado de ocupaciones

Ocupacion	Cantidad	%
Ama de Casa	35	39.33
agricultor	19	21.35
Agricultor	17	19.1
Estudiante	14	15.73
Empleado de Seguridad	1	1.12
Jubilados	1	1.12
Militar de rango	1	1.12
Promotor Social	1	1.12
Total	89	

REPORTE - FRECUENCIA SIMPLE

Fecha Inicio: Fecha Final: Departamento: 06 - CHOLUTECA Municipio: 0604 - DUYURE
Comunidad: 001 - TIERRA COLORADA /

=== Datos de Vivienda ===

P.53 Tipo de Vivienda

Tipo	Cantidad	%
Casa	25	100
Apartamento idependiente	0	0
Local NO habitacional	0	0
Cuarto mesón (cuarteria)	0	0
Casa improvisada	0	0
Total	25	

P.54 Tipo de Tenencia

Tipo	Cantidad	%
Propia pagada	25	100
Propia pagando	0	0
Alquilada	0	0
Prestada	0	0
Total	25	

P.54.1 Dominio

Tipo	Cantidad	%
Pleno	11	44
Útil	14	56
Ocupación	0	0
Posesión	0	0
Total	25	

P.54.2 Sexo propietario

Sexo	Cantidad	%
Hombre	23	92
Mujer	2	8
Ambos	0	0
Total	25	

P.55 Problemas de la vivienda

Problema	Cantidad	%
No tiene repello	19	76
Piso de Tierra	7	28
Falta de Ciela Falso	1	4
Problemas Estructurales	3	12
Techo en mal estado		0
Ninguno	5	20

P.55.1 Problema de repello

Lugar	Cantidad	%
Interno	0	0
Externo	0	0
Ambos	19	100
Total	19	

P.56 Material de construcción

Tipo Material	Cantidad	%
Adobe	23	92
Bloque	1	4
Bahareque	1	4
Madera	0	0
Desperdicios	0	0
Ladrillo	0	0
Yugua	0	0
Total	25	

P.57 Material Techo

Tipo	Cantidad	%
Desechos	0	0
Paja o Similar	0	0
Teja de barro	19	76
Lámina Metálica	6	24
Lámina de Asbesto	0	0
Concreto (losa o Terraza)	0	0
Teja americana (Shingle)	0	0
Total	25	

P.58 Material del piso

Tipo	Cantidad	%
Tierra	12	48
Plancha de Cemento	12	48
Madera rústica	0	0
Ladrillo de barro	1	4
Granito	0	0
Cerámica	0	0
Mosaico	0	0
Total	25	

P.59 Condición de la vivienda

Condición	Cantidad	%
Buena	9	36
Regular	15	60
Mala	1	4
Total	25	

P.60 Tiene Cocina

Respuesta	Cantidad	%
Si	24	96
No	1	4
Total	25	

P.61 Ubicación Cocina

Lugar	Cantidad	%
Dentro de la vivienda	22	91.67
Fuera de la vivienda	2	8.33
En el corredor	0	0
Total	24	

REPORTE - FRECUENCIA SIMPLE

Fecha Inicio: Fecha Final: Departamento: 06 - CHOLUTECA Municipio: 0604 - DUYURE
Comunidad: 001 - TIERRA COLORADA /

P.62 Que utiliza para Cocinar

Tipo	Cantidad	%
Electricidad		0
Gas Volatil (Chimbo)		0
Gas Kerosen		0
Leña	16	66.67
Eco Fogon	8	33.33
Total	24	

P.63 Como consume el agua

Tipo	Cantidad	%
No tratada	15	60
Botellón		0
Filtrada	5	20
Hervida	1	4
Clorada	4	16
Total	25	

P.64 Piezas por vivienda

Piezas	Cantidad	%
b. Una pieza	1	4
c. Dos piezas	1	4
d. Tres piezas	8	32
e. Cuatro o mas	15	60
Total	25	

P.65 Baños por vivienda

Rango	Cantidad	%
a. Sin baño	7	28
b. Un baño	18	72
Total	25	

P.66 Dormitorios por vivienda

Rango	Cantidad	%
b. Un dormintorio	12	48
c. Dos dormitorios	8	32
d. Tres o mas dormitorios	5	20
Total	25	

P.67 Personas por dormitorio

Rango	Cantidad	%
b. Una persona	2	8
c. Dos personas	8	32
d. Tres o mas personas	15	60
Total	25	

P.68 Familias por vivienda

Rango	Cantidad	%
b. Una familia	19	76
c. Dos familias	5	20
d. Tres o mas familias	1	4
Total	25	

P.69 Emigración

Respuesta	Cantidad	%
Si	3	12
No	22	88
Total	25	

P.69.1 Razón por la que emigrarón

Razones	Cantidad	%
Economicas	3	100
Violencia generalizada	0	0
Reunificación familiar	0	0
Total	3	

Frecuencia Simple Alto Pino

REPORTE - FRECUENCIA SIMPLE

Fecha Inicio: Fecha Final: Departamento: 06 - CHOLUTECA Municipio: 0604 - DUYURE
Comunidad: 003 - EL ALTO PINO /

=== A. DATOS DEMOGRÁFICOS ===

12. Datos de la Familia

Orden	Descripción	Cantidad	%	Hombres	%	Mujeres	%	Hombres Leen	%	Mujeres Leen	%	Hombres no Leen	%	Mujeres no Leen	%
1	Menores de 1 año	2	2.50	2	4.17	0	0.00								
2	De 1 a 4 años	7	8.75	4	8.33	3	9.38								
3	De 5 a 6 años	2	2.50	2	4.17	0	0.00								
4	De 7 a 12 años	10	12.50	6	12.50	4	12.50	6	16.22	4	16.00	0	0.00	0	0.00
5	De 13 a 15 años	6	7.50	5	10.42	1	3.13	5	13.51	1	4.00	0	0.00	0	0.00
6	De 16 a 18 años	6	7.50	3	6.25	3	9.38	3	8.11	3	12.00	0	0.00	0	0.00
7	De 19 a 23 años	8	10.00	6	12.50	2	6.25	5	13.51	2	8.00	1	9.09	0	0.00
8	De 24 a 30 años	6	7.50	4	8.33	2	6.25	3	8.11	2	8.00	1	9.09	0	0.00
9	De 31 a 40 años	13	16.25	5	10.42	8	25.00	4	10.81	8	32.00	1	9.09	0	0.00
10	De 41 a 50 años	6	7.50	3	6.25	3	9.38	3	8.11	2	8.00	0	0.00	1	14.29
11	De 51 a 64 años	4	5.00	3	6.25	1	3.13	2	5.41	0	0.00	1	9.09	1	14.29
12	De 65 años y mas	10	12.50	5	10.42	5	15.63	4	10.81	3	12.00	1	9.09	2	28.57
Total		80		48		32		35		25		5		4	

P.12.1 Analfabetismo por rangos de edad

Orden	Descripción	Cantidad	%
4	De 7 a 12 años	0	0
5	De 13 a 15 años	0	0
6	De 16 a 18 años	0	0
7	De 19 a 23 años	1	11.11
8	De 24 a 30 años	1	11.11
9	De 31 a 40 años	1	11.11
10	De 41 a 50 años	1	11.11
11	De 51 a 64 años	2	22.22
12	De 65 años y mas	3	33.33
Total		9	

P.12.2 Cantidad de personas por edad y sexo

Edad	Cantidad Hombres	Cantidad Mujeres	Total
0	2	0	2

REPORTE - FRECUENCIA SIMPLE

Fecha Inicio: **Fecha Final:** **Departamento: 06 - CHOLUTECA** **Municipio: 0604 - DUYURE**
Comunidad: 003 - EL ALTO PINO /

P.12.2 Cantidad de personas por edad y sexo

Edad	Cantidad Hombres	Cantidad Mujeres	Total
1	1	0	1
3	1	0	1
4	2	3	5
6	2	0	2
8	1	0	1
9	1	0	1
10	1	3	4
11	2	1	3
12	1	0	1
13	1	1	2
14	1	0	1
15	3	0	3
16	0	1	1
17	0	1	1
18	3	1	4
19	1	0	1
21	1	1	2
22	2	0	2
23	2	1	3
24	0	1	1
27	0	1	1
29	1	0	1
30	3	0	3
32	0	1	1
33	0	1	1
34	1	1	2
35	0	1	1
36	1	2	3
37	1	0	1
38	2	0	2

REPORTE - FRECUENCIA SIMPLE

Fecha Inicio: **Fecha Final:** **Departamento: 06 - CHOLUTECA** **Municipio: 0604 - DUYURE**
Comunidad: 003 - EL ALTO PINO /

P.12.2 Cantidad de personas por edad y sexo

Edad	Cantidad Hombres	Cantidad Mujeres	Total
39	0	1	1
40	0	1	1
41	1	0	1
43	0	1	1
46	0	1	1
49	0	1	1
50	2	0	2
54	1	0	1
58	1	0	1
59	1	1	2
65	0	1	1
66	2	0	2
69	0	1	1
74	1	0	1
76	0	1	1
77	0	1	1
84	1	0	1
86	1	0	1
90	0	1	1
Total	48	32	80

P.13 Cantidad de personas por edad rangos de 5 años

Rango	Cantidad Hombres	Cantidad Mujeres	Total
De 0 a 4 años	6	3	9
De 5 a 9 años	4	0	4
De 10 a 14 años	6	5	11
De 15 a 19 años	7	3	10
De 20 a 24 años	5	3	8
De 25 a 29 años	1	1	2
De 30 a 34 años	4	3	7
De 35 a 39 años	4	4	8

REPORTE - FRECUENCIA SIMPLE

Fecha Inicio: **Fecha Final:** **Departamento: 06 - CHOLUTECA** **Municipio: 0604 - DUYURE**
Comunidad: 003 - EL ALTO PINO /

P.13 Cantidad de personas por edad rangos de 5 años

Rango	Cantidad Hombres	Cantidad Mujeres	Total
De 40 a 44 años	1	2	3
De 45 a 49 años	0	2	2
De 50 a 54 años	3	0	3
De 50 a 54 años	3	0	3
De 55 a 59 años	2	1	3
De 60 a 64 años	0	0	0
De 65 a 69 años	2	2	4
De 70 a 74 años	1	0	1
De 75 a 79 años	0	2	2
De 80 a 84 años	1	0	1
De 85 a 89 años	1	0	1
De 90 a 94 años	0	1	1
De 95 a 99 años	0	0	0
De 100 a 104 años	0	0	0
De 105 a 109 años	0	0	0
De 110 a 114 años	0	0	0
Total	48	32	80

P.14 Total madres solteras 7
P.15 Total padres solteros 2

P.16 Cantidad de nacimientos durante el año pasado

Total Niños	Total Niñas	Total Nacimientos	Edad Promedio Madre
			0

REPORTE - FRECUENCIA SIMPLE

Fecha Inicio: **Fecha Final:** **Departamento: 06 - CHOLUTECA** **Municipio: 0604 - DUYURE**
Comunidad: 003 - EL ALTO PINO /

=== B. DATOS DE SALUD ===

P.17 Rango edad embarazos

Rango	Cantidad	%
d de 15 a 19	1	100
Total	1	

P.17.1 Cantidad de embarazadas

Cantidad
1

P.18 Donde nacio el último niño(a)

Lugar	Cantidad	%
Total	0	

19. Hubo alguna muerte materna?

Cuando	Cantidad
Total	0

P.19.1 Muertes durante el parto

Respuesta	Cantidad	%
Si	0	0
No	21	100
Total	21	

P.20 Planifica con su pareja

Respuesta	Cantidad	%
Si	4	19.05
No	17	80.95
Total	21	

P.21 Que tipo de metodo utiliza

Orden	Descripción	Cantidad	%
1	Ritmo	0	0
2	DIU	0	0
3	Pastilla	1	25
4	Preservativo	0	0
5	Inyección	2	50
6	Operación	1	25
7	Implante	0	0
Total		4	

P.21.1 Quien se opero

Respuesta	Cantidad	%
Hombre	0	0
Mujer	1	100
Total	1	

P.22 Muertes de niños(a) menores de 5 años

Respuesta	Cantidad	%
Niños		
Niñas		
Total		

P.23 Se manifestarón enfermedades

Orden	Descripción	T. Manif	%	Hombres	%	Mujeres	%	Publica	%	Privada	%
1	Infecciones respiratorias agudas	10	55.56	7	63.64	3	42.86	10	66.67	0	0
2	Dengue Clásico	0	0	0	0	0	0	0	0	0	0
3	Paludismo	1	5.56	1	9.09	0	0	0	0	0	0
4	Dengue hemorrágico	0	0	0	0	0	0	0	0	0	0
5	Chagas	0	0	0	0	0	0	0	0	0	0
6	ZIKA	0	0	0	0	0	0	0	0	0	0
7	Chicunguya	0	0	0	0	0	0	0	0	0	0
8	Hipertension Arterial	3	16.67	1	9.09	2	28.57	3	20	0	0
9	Diábetes	1	5.56	0	0	1	14.29	1	6.67	0	0
10	Asma bronquial	1	5.56	1	9.09	0	0	0	0	0	0
11	Epilepsia	1	5.56	1	9.09	0	0	0	0	0	0

REPORTE - FRECUENCIA SIMPLE

Fecha Inicio: Fecha Final: Departamento: 06 - CHOLUTECA Municipio: 0604 - DUYURE
Comunidad: 003 - EL ALTO PINO /

P.23 Se manifestarón enfermedades

Orden	Descripción	T. Manif	%	Hombres	%	Mujeres	%	Publica	%	Privada	%
12	Neumonia	0	0	0	0	0	0	0	0	0	0
13	Consumo de alcohol	0	0	0	0	0	0	0	0	0	0
14	Consumo de drogas	0	0	0	0	0	0	0	0	0	0
15	Tuberculosis	0	0	0	0	0	0	0	0	0	0
16	Cáncer	0	0	0	0	0	0	0	0	0	0
17	Diarreas	0	0	0	0	0	0	0	0	0	0
18	De la piel	0	0	0	0	0	0	0	0	0	0
19	Discapacidad	1	5.56	0	0	1	14.29	1	6.67	0	0
Total		18		11		7		15		0	

P.24 Personas Vacunadas

Orden	Rango	T. Personas	% Total	Hombres	%	Mujeres	%	Con Vacuna	%	Sin Vacuna	%
1	Menores de 9 años	13	16.25	10	20.83	3	9.38	13	16.25	0	0
2	De 10 a 19 años	21	26.25	13	27.08	8	25	21	26.25	0	0
3	De 20 a 64 años	36	45	20	41.67	16	50	36	45	0	0
4	De 65 años y mas	10	12.5	5	10.42	5	15.63	10	12.5	0	0
Total		80		48		32		80		0	

REPORTE - FRECUENCIA SIMPLE

Fecha Inicio: Fecha Final: Departamento: 06 - CHOLUTECA Municipio: 0604 - DUYURE
Comunidad: 003 - EL ALTO PINO /

=== C. Seguridad ===

P.25 Casos de violencia

Respuesta	Cantidad	%	Num. Casos
NO	21	100	0
Total	21		

P.26 Victima de violencia

Respuesta	Cantidad	%	Num. Casos
NO	21	100	0
Total	21		

P.27 Que tan seguro estan

Respuesta	Cantidad	%
Estan seguros	21	100
Total	21	

P.28 y 29 Participación

Pregunta	Cantidad	%
Cantidad de Hombres	3	75
Cantidad de Mujeres	1	25
Total	4	

P.27.1 Motivos de inseguridad

Orden	Robos	Maras	Drogras	Cantinas	Riñas	Violaciones
1	0	0	0	0	0	0
2	0	0	0	0	0	0
3	0	0	0	0	0	0
4	0	0	0	0	0	0
5	0	0	0	0	0	0
6	0	0	0	0	0	0

Participaciones y Expectativas

Rango de miembros	Cantidad
1 Una mujer	1
1 Un hombre	3
Total	4

REPORTE - FRECUENCIA SIMPLE

Fecha Inicio: **Fecha Final:** **Departamento: 06 - CHOLUTECA** **Municipio: 0604 - DUYURE**
Comunidad: 003 - EL ALTO PINO /

=== E. Datos Servicios Publicos ===

P.30 Servicios públicos que reciben

								Porcentajes							
No.	Servicio	Total	Reciben Si	%	Reciben No	%	-	Bueno	Regular	Malo	ND	-	% B	% R	% M	% ND
1	Agua de pozo propio	21	2	9.52	19	90.48		1		1	0		50	0	50	0
2	Agua domiciliar de pozo comunal	21	1	4.76	20	95.24			1		0		0	100	0	0
3	Acarrea agua de rio o quebrada	21	2	9.52	19	90.48										
4	Agua domiciliar por acueducto	21	10	47.62	11	52.38		9	1		0		90	10	0	0
5	Agua llave pública / fuente	21	7	33.33	14	66.67		6	1		0		85.71	14.29	0	0
6	Reservorio de agua lluvia	21	1	4.76	20	95.24			1		0		0	100	0	0
7	Inodoro o servicio sanitario	21	18	85.71	3	14.29		14	3	1	0		77.78	16.67	5.56	0
8	Letrina de fosa simple	21	6	28.57	15	71.43		4	1	1	0		66.67	16.67	16.67	0
9	Letrina de fosa séptica	21	15	71.43	6	28.57		12	2		1		80	13.33	0	6.67
10	Usa letrina	21	18	85.71	3	14.29										
11	Recolección de basura	21	7	33.33	14	66.67										
12	Aseo de calles	21	6	28.57	15	71.43										
13	Energía eléctrica domiciliar	21	0	0	21	100					0					
14	Teléfono (HONDUTEL)	21	0	0	21	100										
15	Teléfono (Celular móvil o fijo)	21	10	47.62	11	52.38										
16	Alumbrado público	21	0	0	21	100					0					
17	Mantenimiento de calles	21	3	14.29	18	85.71		2	1		0		66.67	33.33	0	0

Disposición de escretas: Total: 39 - Porcentaje: 185.71

REPORTE - FRECUENCIA SIMPLE

Fecha Inicio: **Fecha Final:** **Departamento: 06 - CHOLUTECA** **Municipio: 0604 - DUYURE**
Comunidad: 003 - EL ALTO PINO /

P.30.1 Dias de la semana que reciben el servicio

Dias	Pozo P.	%	Pozo C.	%	Agua Rio	%	Acued.	%	LLave P.	%	Reser.	%	Recol.	%	Aseo C.	%
0	0	0	0	0	0	0	0	0	1	14.29	1	100	0	0	0	0
1	0	0	0	0	0	0	0	0	0	0	0	0	0	0	1	16.67
2	0	0	0	0	0	0	0	0	0	0	0	0	0	0	5	83.33
3	1	3.13	1	100	0	0	10	100	2	28.57	0	0	6	85.71	0	0
4	0	0	0	0	0	0	0	0	1	14.29	0	0	0	0	0	0
5	0	0	0	0	0	0	0	0	2	28.57	0	0	0	0	0	0
7	1	3.13	0	0	2	100	0	0	1	14.29	0	0	1	14.29	0	0
Total	2		1		2		10		7		1		7		6	

REPORTE - FRECUENCIA SIMPLE

Fecha Inicio: Fecha Final: Departamento: 06 - CHOLUTECA Municipio: 0604 - DUYURE
Comunidad: 003 - EL ALTO PINO /

=== F. Seguridad Alimentaria ===

P.31 Trabajan la tierra

Respuesta	Cantidad	%
SI	18	85.71
NO	3	14.29
Total	21	

P.31.1 Trabajan la tierra sexo

Sexo	Cantidad	%
Hombres	31	93.94
Mujeres	2	6.06
Total	33	

P.31.2 Personas que trabajan la tierra

Numero	Cantidad	%
1	10	55.56
2	4	22.22
3	2	11.11
4	1	5.56
5	1	5.56
Total	33	

P.32 Tipo de tenencia de la tierra

Tipo	Cantidad	%
Propia pagada	11	52.38
Alquilada	3	14.29
Prestada	7	33.33
Total	21	

P.32.1 Tipo Dominio

Tipo	Cantidad	%
Pleno	6	54.55
Util	5	45.45
Total	11	

P.33 Producen alimentos en la familia

Respuesta	Cantidad	%
SI	18	85.71
NO	3	14.29
Total	21	

P.34 Producen para autoconsumo

Respuesta	Cantidad	%
SI	18	100
Total	18	

P.37 Obtiene excedentes para la venta

Respuesta	Cantidad	%
SI	1	5.56
NO	17	94.44
Total	18	

P.35 Que se sembro y cuanto se produjo durante el año pasado.

	Maiz	Frijol	Maicillo	Café	Caña	Otro
Quintales	178	80	6	0	0	0
Tareas	40	25	3	0	0	0

P.36 Área en tareas con sistema de riego

	Goteo	Aspersión	Ninguno	Otro
Tareas	0	0	0	0

P.38 Huertos familiares

Respuesta	Cantidad	%
Si	1	4.76
No	20	95.24
Total	21	

P.39 Tienen animales domesticos

Respuesta	Cantidad	%
Si	15	71.43
No	6	28.57
Total	21	

P.39.1 Cantidad de animales domesticos

Tipo	Cantidad	Hogares	%
Aves	142	15	100
Bovino	4	1	6.67
Caprino	0	0	0
Equino	10	4	26.67
Porcino	0	0	0
Piscicultura	0	0	0
Apicultura	0	0	0
Domésticos	18	6	40

REPORTE - FRECUENCIA SIMPLE

Fecha Inicio: Fecha Final: Departamento: 06 - CHOLUTECA Municipio: 0604 - DUYURE
Comunidad: 003 - EL ALTO PINO /

=== G. Datos de Educación ===

P.40 Nivel de Educación por Sexo en edad de estudiar

Nivel E.	Cantidad	% Total	Cant. Hombres	(%)	Cant. Mujeres	(%)
PE	3	9.38	3	13.64	0	0
1	1	3.13	1	4.55	0	0
3	2	6.25	2	9.09	0	0
4	4	12.5	1	4.55	3	30
5	4	12.5	1	4.55	3	30
6	13	40.63	10	45.45	3	30
B	4	12.5	3	13.64	1	10
D	1	3.13	1	4.55	0	0
Total	32		22		10	

P.40.1 Personas Estudiando - Estudian

Nivel E.	Estudia	(%)	Estudian H	Estudian M
PE	1	7.69	1	0
1	1	7.69	1	0
3	2	15.38	2	0
4	4	30.77	1	3
5	2	15.38	1	1
6	1	7.69	1	0
B	2	15.38	1	1
D	0	0	0	0
Total	13		8	5

REPORTE - FRECUENCIA SIMPLE

Fecha Inicio: **Fecha Final:** **Departamento: 06 - CHOLUTECA** **Municipio: 0604 - DUYURE**
Comunidad: 003 - EL ALTO PINO /

P.40.2 Personas Estudiando - NO Estudian

Nivel E.	NO Estudia	(%)	No estudian H	No estudian M
PE	2	10.53	2	0
1	0	0	0	0
3	0	0	0	0
4	0	0	0	0
5	2	10.53	0	2
6	12	63.16	9	3
B	2	10.53	2	0
D	1	5.26	1	0
Total	19		14	5

P.40.2 Educación por rango de edad y sexo en edad de estudiar

Rango	Cantidad	%	Cant. Hombres	%	Cant. Mujeres	%
2. de 5 a 6 años	2	6.25	2	9.09	0	0
3. de 7 a 12 años	10	31.25	6	27.27	4	40
4. de 13 a 15 años	6	18.75	5	22.73	1	10
5. de 16 a 18 años	6	18.75	3	13.64	3	30
6. de 19 a 23 años	8	25	6	27.27	2	20
Total	32		22		10	

P.40.3 Educación por rango de edad y sexo estudian --

Rango	Hombres	%	Mujeres	%
2. de 5 a 6 años	2	25	0	0
3. de 7 a 12 años	5	62.5	4	80
4. de 13 a 15 años	1	12.5	1	20
5. de 16 a 18 años	0	0	0	0
6. de 19 a 23 años	0	0	0	0
Total	8		5	

P.40.4 Educación por rango de edad y sexo NO estudian

Rango	Hombres	%	Mujeres	%
2. de 5 a 6 años	0	0	0	0
3. de 7 a 12 años	1	7.14	0	0
4. de 13 a 15 años	4	28.57	0	0
5. de 16 a 18 años	3	21.43	3	60
6. de 19 a 23 años	6	42.86	2	40
Total	14		5	

P.40.5 Estudiantes fuera de edad para estudiar segun el grado

Grado	Cantidad	% Total	Hombres	Mujeres
8	1	100.00	1	0
Total	1		1	0

REPORTE - FRECUENCIA SIMPLE

Fecha Inicio: **Fecha Final:** **Departamento: 06 - CHOLUTECA** **Municipio: 0604 - DUYURE**
Comunidad: 003 - EL ALTO PINO /

P.40.6 Estudiantes fuera de edad para estudiar por rango edad

Rango	Cantidad	% Total	Hombres	%	Mujeres	%
4. de 13 a 15 años	1	100.00	1	100.00	0	
Total	1		1		0	

REPORTE - FRECUENCIA SIMPLE

Fecha Inicio: Fecha Final: Departamento: 06 - CHOLUTECA Municipio: 0604 - DUYURE
Comunidad: 003 - EL ALTO PINO /

=== H. Datos Fuerza de Trabajo e Ingresos ===

P.41 Fuerza de ingresos por rango de edad

Rango edad	Cantidad	%	Cant. Hombres	%	Cant. Mujeres	%
c. de 7 a 12 años	8	11.94	4	10.53	4	13.79
d. de 13 a 15 años	6	8.96	5	13.16	1	3.45
e. de 16 a 18 años	6	8.96	3	7.89	3	10.34
f. de 19 a 23 años	8	11.94	6	15.79	2	6.9
g. de 24 a 30 años	6	8.96	4	10.53	2	6.9
h. de 31 a 40 años	13	19.4	5	13.16	8	27.59
i. de 41 a 50 años	6	8.96	3	7.89	3	10.34
j. de 51 a 64 años	4	5.97	3	7.89	1	3.45
k. de 65 años y mas	10	14.93	5	13.16	5	17.24
Total	67		38		29	

P.41.1 Rango de ingresos (sin remesas)

Rango ingresos	Cantidad Total	%	Cantidad Hombres	%	Cantidad Mujeres	%
a. < 1000	44	93.62	30	90.91	14	100
b. 1001 - 2000	2	4.26	2	6.06	0	0
d. 4001 - 8000	1	2.13	1	3.03	0	0
Total	47		33		14	

P.42 Ocupaciones

Respuesta	Cantidad	%
Empleados	1	4.76
Cuenta Propia	20	95.24
NC	0	0
Total	21	

P.43 Sectores de Empleo

Respuesta	Cantidad	%
Comercial	0	0
Industrial	0	0
Servicios	1	4.76
NC	20	95.24
Total	21	

P.44 Sectores de Cuenta Propia

Respuesta	Cantidad	%
Primario	20	95.24
Secundario	0	0
Terciario	0	0
NC	1	4.76
Total	21	

P.45 Genera Empleo en el sector

Respuesta	Cantidad	%
Si	0	0
No	20	95.24
NC	1	4.76
Total	21	

P.46 Cuanto Empleo Genera el Sector

Rango	Cantidad	%
1 a 5	0	0
6 a 10	0	0
11 a 15	0	0
16 a 20	0	0
Total	0	

P.47 Miembros de organizaciones

Respuesta	Cantidad	%
Si	1	4.76
No	19	90.48
NC	1	4.76
Total	21	

REPORTE - FRECUENCIA SIMPLE

Fecha Inicio: Fecha Final: Departamento: 06 - CHOLUTECA Municipio: 0604 - DUYURE
Comunidad: 003 - EL ALTO PINO /

P.48 Instituciones de apoyo al sector

P.49 Prestamos en la Familia

Respuesta	Cantidad	%
SI	1	4.76
NO	20	95.24
Total	21	

P.49.1 Prestamo por sexo

Sexo	Cantidad	%
H	1	100
Total	1	

P.50 Reciben Remesas

Respuesta	Cantidad	%
NO	21	100
Total	21	

P.50.1 Rango de ingreso por Remesas

Rango	Cantidad	%
Total	0	

P.51 Rango ingreso familiar

Rango	Cantidad	%
a. < 1000	17	80.95
b. 1001 - 2000	2	9.52
c. 2001 - 4000	1	4.76
d. 4001 - 8000	1	4.76
Total	21	

P.52 Ingreso ajusta para

Tiempos	Cantidad	%
Tres tiempos	21	100
Total	21	

Fuerza de trabajo por sexo

Sexo	Cantidad	%
Masculino	38	56.72
Femenino	29	43.28
Total	67	

Fuerza de trabajo que trabajan

Respuesta	Cantidad	%
NO	20	29.85
SI	47	70.15
Total	67	

Fuerza de trabajo estado civil

Estado civil	Cantidad	%
Soltero	39	58.21
Divorsiado	2	2.99
Union Libre	26	38.81
Total	67	

Personas con ingreso por genero

Genero	Cantidad	Promedio ingreso	%
Hombres	33	548.48	70.21
Mujeres	14	57.14	29.79
Total	47		

Fuerza de trabajo Emergente

Hombres	Mujeres	Total
		0

Listado de profesiones

Profesion	Cantidad	%
Agricultor	34	50.75
Ama de Casa	22	32.84
Estudiante	9	13.43
Discapacitado	1	1.49
Militar de rango	1	1.49
Total	67	

REPORTE - FRECUENCIA SIMPLE

Fecha Inicio: Fecha Final: Departamento: 06 - CHOLUTECA Municipio: 0604 - DUYURE
Comunidad: 003 - EL ALTO PINO /

Listado de ocupaciones

Ocupacion	Cantidad	%
agricultor	26	38.81
Ama de Casa	22	32.84
Estudiante	9	13.43
Agricultor	8	11.94
Discapacitado	1	1.49
Militar de rango	1	1.49
Total	67	

REPORTE - FRECUENCIA SIMPLE

Fecha Inicio: Fecha Final: Departamento: 06 - CHOLUTECA Municipio: 0604 - DUYURE
Comunidad: 003 - EL ALTO PINO /

=== Datos de Vivienda ===

P.53 Tipo de Vivienda

Tipo	Cantidad	%
Casa	21	100
Apartamento idependiente	0	0
Local NO habitacional	0	0
Cuarto mesón (cuarteria)	0	0
Casa improvisada	0	0
Total	21	

P.54 Tipo de Tenencia

Tipo	Cantidad	%
Propia pagada	21	100
Propia pagando	0	0
Alquilada	0	0
Prestada	0	0
Total	21	

P.54.1 Dominio

Tipo	Cantidad	%
Pleno	10	47.62
Útil	9	42.86
Ocupación	1	4.76
Posesión	1	4.76
Total	21	

P.54.2 Sexo propietario

Sexo	Cantidad	%
Hombre	13	61.9
Mujer	7	33.33
Ambos	1	4.76
Total	21	

P.55 Problemas de la vivienda

Problema	Cantidad	%
No tiene repello	14	66.67
Piso de Tierra	9	42.86
Falta de Ciela Falso	1	4.76
Problemas Estructurales	4	19.05
Techo en mal estado	1	4.76
Ninguno	1	4.76

P.55.1 Problema de repello

Lugar	Cantidad	%
Interno	0	0
Externo	0	0
Ambos	14	100
Total	14	

P.56 Material de construcción

Tipo Material	Cantidad	%
Adobe	19	90.48
Bloque	0	0
Bahareque	2	9.52
Madera	0	0
Desperdicios	0	0
Ladrillo	0	0
Yugua	0	0
Total	21	

P.57 Material Techo

Tipo	Cantidad	%
Desechos	1	4.76
Paja o Similar	2	9.52
Teja de barro	5	23.81
Lámina Metálica	13	61.9
Lámina de Asbesto	0	0
Concreto (losa o Terraza)	0	0
Teja americana (Shingle)	0	0
Total	21	

P.58 Material del piso

Tipo	Cantidad	%
Tierra	14	66.67
Plancha de Cemento	7	33.33
Madera rústica	0	0
Ladrillo de barro	0	0
Granito	0	0
Cerámica	0	0
Mosaico	0	0
Total	21	

P.59 Condición de la vivienda

Condición	Cantidad	%
Buena	4	19.05
Regular	16	76.19
Mala	1	4.76
Total	21	

P.60 Tiene Cocina

Respuesta	Cantidad	%
Si	19	90.48
No	2	9.52
Total	21	

P.61 Ubicación Cocina

Lugar	Cantidad	%
Dentro de la vivienda	18	94.74
Fuera de la vivienda	1	5.26
En el corredor	0	0
Total	19	

REPORTE - FRECUENCIA SIMPLE

Fecha Inicio: Fecha Final: Departamento: 06 - CHOLUTECA Municipio: 0604 - DUYURE
Comunidad: 003 - EL ALTO PINO /

P.62 Que utiliza para Cocinar

Tipo	Cantidad	%
Electricidad		0
Gas Volatil (Chimbo)		0
Gas Kerosen		0
Leña	20	100
Eco Fogon		0
Total	20	

P.63 Como consume el agua

Tipo	Cantidad	%
No tratada	7	33.33
Botellón		0
Filtrada		0
Hervida	1	4.76
Clorada	13	61.9
Total	21	

P.64 Piezas por vivienda

Piezas	Cantidad	%
b. Una pieza	1	4.76
c. Dos piezas	5	23.81
d. Tres piezas	6	28.57
e. Cuatro o mas	9	42.86
Total	21	

P.65 Baños por vivienda

Rango	Cantidad	%
a. Sin baño	14	66.67
b. Un baño	6	28.57
c. Dos baños	1	4.76
Total	21	

P.66 Dormitorios por vivienda

Rango	Cantidad	%
b. Un dormintorio	11	52.38
c. Dos dormitorios	6	28.57
d. Tres o mas dormitorios	4	19.05
Total	21	

P.67 Personas por dormitorio

Rango	Cantidad	%
b. Una persona	5	23.81
c. Dos personas	4	19.05
d. Tres o mas personas	12	57.14
Total	21	

P.68 Familias por vivienda

Rango	Cantidad	%
b. Una familia	17	80.95
c. Dos familias	4	19.05
Total	21	

P.69 Emigración

Respuesta	Cantidad	%
Si	3	14.29
No	18	85.71
Total	21	

P.69.1 Razón por la que emigrarón

Razones	Cantidad	%
Economicas	3	100
Violencia generalizada	0	0
Reunificación familiar	0	0
Total	3	

Frecuencia Simple Buenos Aires

REPORTE - FRECUENCIA SIMPLE

Fecha Inicio: Fecha Final: Departamento: 06 - CHOLUTECA Municipio: 0604 - DUYURE
Comunidad: 002 - BUENOS AIRES /

=== A. DATOS DEMOGRÁFICOS ===

12. Datos de la Familia

Orden	Descripción	Cantidad	%	Hombres	%	Mujeres	%	Hombres Leen	%	Mujeres Leen	%	Hombres no Leen	%	Mujeres no Leen	%
1	Menores de 1 año	1	12.50	1	20.00	0	0.00								
2	De 1 a 4 años	0	0	0	0	0	0								
3	De 5 a 6 años	0	0	0	0	0	0								
4	De 7 a 12 años	0	0	0	0	0	0	0	0	0	0	0	0	0	0
5	De 13 a 15 años	1	12.50	1	20.00	0	0.00	1	25.00	0	0.00	0	0.00	0	0.00
6	De 16 a 18 años	2	25.00	1	20.00	1	33.33	1	25.00	1	50.00	0	0.00	0	0.00
7	De 19 a 23 años	0	0	0	0	0	0	0	0	0	0	0	0	0	0
8	De 24 a 30 años	0	0	0	0	0	0	0	0	0	0	0	0	0	0
9	De 31 a 40 años	0	0	0	0	0	0	0	0	0	0	0	0	0	0
10	De 41 a 50 años	1	12.50	0	0.00	1	33.33	0	0.00	1	50.00	0	0.00	0	0.00
11	De 51 a 64 años	2	25.00	2	40.00	0	0.00	2	50.00	0	0.00	0	0.00	0	0.00
12	De 65 años y mas	1	12.50	0	0.00	1	33.33	0	0.00	0	0.00	0	0.00	1	100.00
Total		8		5		3		4		2		0		1	

P.12.1 Analfabetismo por rangos de edad

Orden	Descripción	Cantidad	%
4	De 7 a 12 años	0	0
5	De 13 a 15 años	0	0
6	De 16 a 18 años	0	0
7	De 19 a 23 años	0	0
8	De 24 a 30 años	0	0
9	De 31 a 40 años	0	0
10	De 41 a 50 años	0	0
11	De 51 a 64 años	0	0
12	De 65 años y mas	1	100
Total		1	

P.12.2 Cantidad de personas por edad y sexo

Edad	Cantidad Hombres	Cantidad Mujeres	Total
0	1	0	1

REPORTE - FRECUENCIA SIMPLE

Fecha Inicio: **Fecha Final:** **Departamento: 06 - CHOLUTECA** **Municipio: 0604 - DUYURE**
Comunidad: 002 - BUENOS AIRES /

P.12.2 Cantidad de personas por edad y sexo

Edad	Cantidad Hombres	Cantidad Mujeres	Total
13	1	0	1
16	1	0	1
18	0	1	1
43	0	1	1
53	1	0	1
64	1	0	1
77	0	1	1
Total	5	3	8

P.13 Cantidad de personas por edad rangos de 5 años

Rango	Cantidad Hombres	Cantidad Mujeres	Total
De 0 a 4 años	1	0	1
De 5 a 9 años	0	0	0
De 10 a 14 años	1	0	1
De 15 a 19 años	1	1	2
De 20 a 24 años	0	0	0
De 25 a 29 años	0	0	0
De 30 a 34 años	0	0	0
De 35 a 39 años	0	0	0
De 40 a 44 años	0	1	1
De 45 a 49 años	0	0	0
De 50 a 54 años	1	0	1
De 50 a 54 años	1	0	1
De 55 a 59 años	0	0	0
De 60 a 64 años	1	0	1
De 65 a 69 años	0	0	0
De 70 a 74 años	0	0	0
De 75 a 79 años	0	1	1
De 80 a 84 años	0	0	0
De 85 a 89 años	0	0	0
De 90 a 94 años	0	0	0

REPORTE - FRECUENCIA SIMPLE

Fecha Inicio: **Fecha Final:** **Departamento: 06 - CHOLUTECA** **Municipio: 0604 - DUYURE**
Comunidad: 002 - BUENOS AIRES /

P.13 Cantidad de personas por edad rangos de 5 años

Rango	Cantidad Hombres	Cantidad Mujeres	Total
De 95 a 99 años	0	0	0
De 100 a 104 años	0	0	0
De 105 a 109 años	0	0	0
De 110 a 114 años	0	0	0
Total	5	3	8

P.14 Total madres solteras 1
P.15 Total padres solteros 0

P.16 Cantidad de nacimientos durante el año pasado

Total Niños	Total Niñas	Total Nacimientos	Edad Promedio Madre
1	0	1	18

REPORTE - FRECUENCIA SIMPLE

Fecha Inicio: Fecha Final: Departamento: 06 - CHOLUTECA Municipio: 0604 - DUYURE
Comunidad: 002 - BUENOS AIRES /

=== B. DATOS DE SALUD ===

P.17 Rango edad embarazos

Rango	Cantidad	%
Total	0	

P.17.1 Cantidad de embarazadas

Cantidad
0

P.18 Donde nacio el último niño(a)

Lugar	Cantidad	%
Hospital	1	100
Total	1	

19. Hubo alguna muerte materna?

Cuando	Cantidad
Total	0

P.19.1 Muertes durante el parto

Respuesta	Cantidad	%
Si	0	0
No	2	100
Total	2	

P.20 Planifica con su pareja

Respuesta	Cantidad	%
Si	0	0
No	2	100
Total	2	

P.21 Que tipo de metodo utiliza

Orden	Descripción	Cantidad	%
1	Ritmo	0	0
2	DIU	0	0
3	Pastilla	0	0
4	Preservativo	0	0
5	Inyección	0	0
6	Operación	0	0
7	Implante	0	0
Total		0	

P.21.1 Quien se opero

Respuesta	Cantidad	%
Hombre		
Mujer		
Total	0	

P.22 Muertes de niños(a) menores de 5 años

Respuesta	Cantidad	%
Niños		
Niñas		
Total		

P.23 Se manifestarón enfermedades

Orden	Descripción	T. Manif	%	Hombres	%	Mujeres	%	Publica	%	Privada	%
1	Infecciones respiratorias agudas	3	100	2	100	1	100	3	100	0	0
2	Dengue Clásico	0	0	0	0	0	0	0	0	0	0
3	Paludismo	0	0	0	0	0	0	0	0	0	0
4	Dengue hemorrágico	0	0	0	0	0	0	0	0	0	0
5	Chagas	0	0	0	0	0	0	0	0	0	0
6	ZIKA	0	0	0	0	0	0	0	0	0	0
7	Chicunguya	0	0	0	0	0	0	0	0	0	0
8	Hipertension Arterial	0	0	0	0	0	0	0	0	0	0
9	Diábetes	0	0	0	0	0	0	0	0	0	0
10	Asma bronquial	0	0	0	0	0	0	0	0	0	0
11	Epilepsia	0	0	0	0	0	0	0	0	0	0

REPORTE - FRECUENCIA SIMPLE

Fecha Inicio: Fecha Final: Departamento: 06 - CHOLUTECA Municipio: 0604 - DUYURE
Comunidad: 002 - BUENOS AIRES /

P.23 Se manifestarón enfermedades

Orden	Descripción	T. Manif	%	Hombres	%	Mujeres	%	Publica	%	Privada	%
12	Neumonia	0	0	0	0	0	0	0	0	0	0
13	Consumo de alcohol	0	0	0	0	0	0	0	0	0	0
14	Consumo de drogas	0	0	0	0	0	0	0	0	0	0
15	Tuberculosis	0	0	0	0	0	0	0	0	0	0
16	Cáncer	0	0	0	0	0	0	0	0	0	0
17	Diarreas	0	0	0	0	0	0	0	0	0	0
18	De la piel	0	0	0	0	0	0	0	0	0	0
19	Discapacidad	0	0	0	0	0	0	0	0	0	0
Total		3		2		1		3		0	

P.24 Personas Vacunadas

Orden	Rango	T. Personas	% Total	Hombres	%	Mujeres	%	Con Vacuna	%	Sin Vacuna	%
1	Menores de 9 años	1	12.5	1	20	0	0	1	12.5	0	0
2	De 10 a 19 años	3	37.5	2	40	1	33.33	3	37.5	0	0
3	De 20 a 64 años	3	37.5	2	40	1	33.33	3	37.5	0	0
4	De 65 años y mas	1	12.5	0	0	1	33.33	1	12.5	0	0
Total		8		5		3		8		0	

REPORTE - FRECUENCIA SIMPLE

Fecha Inicio: Fecha Final: Departamento: 06 - CHOLUTECA Municipio: 0604 - DUYURE
Comunidad: 002 - BUENOS AIRES /

=== C. Seguridad ===

P.25 Casos de violencia

Respuesta	Cantidad	%	Num. Casos
NO	2	100	0
Total	2		

P.26 Victima de violencia

Respuesta	Cantidad	%	Num. Casos
NO	2	100	0
Total	2		

P.27 Que tan seguro estan

Respuesta	Cantidad	%
Estan seguros	2	100
Total	2	

P.28 y 29 Participación

Pregunta	Cantidad %
Cantidad de Hombres	0
Cantidad de Mujeres	0
Total	0

P.27.1 Motivos de inseguridad

Orden	Robos	Maras	Drogras	Cantinas	Riñas	Violaciones
1	0	0	0	0	0	0
2	0	0	0	0	0	0
3	0	0	0	0	0	0
4	0	0	0	0	0	0
5	0	0	0	0	0	0
6	0	0	0	0	0	0

Participaciones y Expectativas

Rango de miembros	Cantidad
Total	0

REPORTE - FRECUENCIA SIMPLE

Fecha Inicio: Fecha Final: Departamento: 06 - CHOLUTECA Municipio: 0604 - DUYURE
Comunidad: 002 - BUENOS AIRES /

=== E. Datos Servicios Publicos ===

P.30 Servicios públicos que reciben

								Porcentajes								
No.	Servicio	Total	Reciben Si	%	Reciben No	%	-	Bueno	Regular	Malo	ND	-	% B	% R	% M	% ND
1	Agua de pozo propio	2	0	0	2	100					0					
2	Agua domiciliar de pozo comunal	2	0	0	2	100					0					
3	Acarrea agua de rio o quebrada	2	1	50	1	50										
4	Agua domiciliar por acueducto	2	1	50	1	50			1		0		0	100	0	0
5	Agua llave pública / fuente	2	0	0	2	100					0					
6	Reservorio de agua lluvia	2	0	0	2	100					0					
7	Inodoro o servicio sanitario	2	2	100	0	0		2			0		100	0	0	0
8	Letrina de fosa simple	2	0	0	2	100					0					
9	Letrina de fosa séptica	2	2	100	0	0		2			0		100	0	0	0
10	Usa letrina	2	2	100	0	0										
11	Recolección de basura	2	0	0	2	100										
12	Aseo de calles	2	0	0	2	100										
13	Energía eléctrica domiciliar	2	0	0	2	100					0					
14	Teléfono (HONDUTEL)	2	0	0	2	100										
15	Teléfono (Celular móvil o fijo)	2	2	100	0	0										
16	Alumbrado público	2	0	0	2	100					0					
17	Mantenimiento de calles	2	0	0	2	100					0					

Disposición de escretas: Total: 4 - Porcentaje: 200

P.30.1 Dias de la semana que reciben el servicio

Dias	Pozo P.	%	Pozo C.	%	Agua Rio	%	Acued.	%	LLave P.	%	Reser.	%	Recol.	%	Aseo C.	%
3	0	0	0	0	1	100	1	100	0	0	0	0	0	0	0	0
Total	0		0		1		1		0		0		0		0	

REPORTE - FRECUENCIA SIMPLE

Fecha Inicio: Fecha Final: Departamento: 06 - CHOLUTECA Municipio: 0604 - DUYURE
Comunidad: 002 - BUENOS AIRES /

=== F. Seguridad Alimentaria ===

P.31 Trabajan la tierra

Respuesta	Cantidad	%
SI	2	100
Total	2	

P.31.1 Trabajan la tierra sexo

Sexo	Cantidad	%
Hombres	3	100
Mujeres		0
Total	3	

P.31.2 Personas que trabajan la tierra

Numero	Cantidad	%
1	1	50
2	1	50
Total	3	

P.32 Tipo de tenencia de la tierra

Tipo	Cantidad	%
Propia pagada	1	50
Alquilada	1	50
Total	2	

P.32.1 Tipo Dominio

Tipo	Cantidad	%
Util	1	100
Total	1	

P.33 Producen alimentos en la familia

Respuesta	Cantidad	%
SI	2	100
Total	2	

P.34 Producen para autoconsumo

Respuesta	Cantidad	%
SI	2	100
Total	2	

P.37 Obtiene excedentes para la venta

Respuesta	Cantidad	%
NO	2	100
Total	2	

P.35 Que se sembro y cuanto se produjo durante el año pasado.

	Maiz	Frijol	Maicillo	Café	Caña	Otro
Quintales	28	12	27	0	0	0
Tareas	6	4	6	0	0	0

P.36 Área en tareas con sistema de riego

	Goteo	Aspersión	Ninguno	Otro
Tareas	0	0	0	0

P.38 Huertos familiares

Respuesta	Cantidad	%
Si	0	0
No	2	100
Total	2	

P.39 Tienen animales domesticos

Respuesta	Cantidad	%
Si	2	100.00
No	0	0.00
Total	2	

P.39.1 Cantidad de animales domesticos

Tipo	Cantidad	Hogares	%
Aves	16	2	100
Bovino	0	0	0
Caprino	0	0	0
Equino	2	1	50
Porcino	0	0	0
Piscicultura	0	0	0
Apicultura	0	0	0
Domésticos	2	2	100

REPORTE - FRECUENCIA SIMPLE

Fecha Inicio: Fecha Final: Departamento: 06 - CHOLUTECA Municipio: 0604 - DUYURE
Comunidad: 002 - BUENOS AIRES /

=== G. Datos de Educación ===

P.40 Nivel de Educación por Sexo en edad de estudiar

Nivel E.	Cantidad	% Total	Cant. Hombres	(%)	Cant. Mujeres	(%)
6	3	100	2	100	1	100
Total	3		2		1	

P.40.1 Personas Estudiando - Estudian

Nivel E.	Estudia (%)		Estudian H	Estudian M
6	0	0	0	0
Total	0		0	0

P.40.2 Personas Estudiando - NO Estudian

Nivel E.	NO Estudia	(%)	No estudian H	No estudian M
6	3	100	2	1
Total	3		2	1

P.40.2 Educación por rango de edad y sexo en edad de estudiar

Rango	Cantidad	%	Cant. Hombres	%	Cant. Mujeres	%
4. de 13 a 15 años	1	33.33	1	50	0	0
5. de 16 a 18 años	2	66.67	1	50	1	100
Total	3		2		1	

P.40.3 Educación por rango de edad y sexo estudian --

Rango	Hombres	%	Mujeres	%
4. de 13 a 15 años	0	0	0	0
5. de 16 a 18 años	0	0	0	0
Total	0		0	

P.40.4 Educación por rango de edad y sexo NO estudian

Rango	Hombres	%	Mujeres	%
4. de 13 a 15 años	1	50	0	0
5. de 16 a 18 años	1	50	1	100
Total	2		1	

P.40.5 Estudiantes fuera de edad para estudiar segun el grado

Grado	Cantidad	% Total	Hombres	Mujeres
Total	0		0	0

P.40.6 Estudiantes fuera de edad para estudiar por rango edad

Rango	Cantidad	% Total	Hombres	%	Mujeres	%
Total	0		0		0	

REPORTE - FRECUENCIA SIMPLE

Fecha Inicio: Fecha Final: Departamento: 06 - CHOLUTECA Municipio: 0604 - DUYURE
Comunidad: 002 - BUENOS AIRES /

=== H. Datos Fuerza de Trabajo e Ingresos ===

P.41 Fuerza de ingresos por rango de edad

Rango edad	Cantidad	%	Cant. Hombres	%	Cant. Mujeres	%
d. de 13 a 15 años	1	14.29	1	25	0	0
e. de 16 a 18 años	2	28.57	1	25	1	33.33
i. de 41 a 50 años	1	14.29	0	0	1	33.33
j. de 51 a 64 años	2	28.57	2	50	0	0
k. de 65 años y mas	1	14.29	0	0	1	33.33
Total	7		4		3	

P.41.1 Rango de ingresos (sin remesas)

Rango ingresos	Cantidad Total	%	Cantidad Hombres	%	Cantidad Mujeres	%
a. < 1000	4	100	4	100	0	0
Total	4		4		0	

P.42 Ocupaciones

Respuesta	Cantidad	%
Empleados	0	0
Cuenta Propia	2	100
NC	0	0
Total	2	

P.43 Sectores de Empleo

Respuesta	Cantidad	%
Comercial	0	0
Industrial	0	0
Servicios	0	0
NC	2	100
Total	2	

P.44 Sectores de Cuenta Propia

Respuesta	Cantidad	%
Primario	2	100
Secundario	0	0
Terciario	0	0
NC	0	0
Total	2	

P.45 Genera Empleo en el sector

Respuesta	Cantidad	%
Si	0	0
No	2	100
NC	0	0
Total	2	

P.46 Cuanto Empleo Genera el Sector

Rango	Cantidad	%
1 a 5	0	0
6 a 10	0	0
11 a 15	0	0
16 a 20	0	0
Total	0	

P.47 Miembros de organizaciones

Respuesta	Cantidad	%
Si	0	0
No	2	100
NC	0	0
Total	2	

P.48 Instituciones de apoyo al sector

P.49 Prestamos en la Familia

Respuesta	Cantidad	%
NO	2	100
Total	2	

P.49.1 Prestamo por sexo

Sexo	Cantidad	%
Total	0	

P.50 Reciben Remesas

Respuesta	Cantidad	%
NO	2	100
Total	2	

REPORTE - FRECUENCIA SIMPLE

Fecha Inicio: Fecha Final: Departamento: 06 - CHOLUTECA Municipio: 0604 - DUYURE
Comunidad: 002 - BUENOS AIRES /

P.50.1 Rango de ingreso por Remesas

Rango	Cantidad	%
Total	0	

P.51 Rango ingreso familiar

Rango	Cantidad	%
a. < 1000	2	100
Total	2	

P.52 Ingreso ajusta para

Tiempos	Cantidad	%
Tres tiempos	2	100
Total	2	

Fuerza de trabajo por sexo

Sexo	Cantidad	%
Masculino	4	57.14
Femenino	3	42.86
Total	7	

Fuerza de trabajo que trabajan

Respuesta	Cantidad	%
NO	3	42.86
SI	4	57.14
Total	7	

Fuerza de trabajo estado civil

Estado civil	Cantidad	%
Soltero	3	42.86
Union Libre	4	57.14
Total	7	

Personas con ingreso por genero

Genero	Cantidad	Promedio ingreso	%
Hombres	4	375.00	100
Total	4		

Fuerza de trabajo Emergente

Hombres	Mujeres	Total
		0

Listado de profesiones

Profesion	Cantidad	%
Agricultor	4	57.14
Ama de Casa	3	42.86
Total	7	

Listado de ocupaciones

Ocupacion	Cantidad	%
Agricultor	3	42.86
Ama de Casa	3	42.86
agricultor	1	14.29
Total	7	

REPORTE - FRECUENCIA SIMPLE

Fecha Inicio: Fecha Final: Departamento: 06 - CHOLUTECA Municipio: 0604 - DUYURE
Comunidad: 002 - BUENOS AIRES /

=== Datos de Vivienda ===

P.53 Tipo de Vivienda

Tipo	Cantidad	%
Casa	2	100
Apartamento idependiente	0	0
Local NO habitacional	0	0
Cuarto mesón (cuarteria)	0	0
Casa improvisada	0	0
Total	2	

P.54 Tipo de Tenencia

Tipo	Cantidad	%
Propia pagada	2	100
Propia pagando	0	0
Alquilada	0	0
Prestada	0	0
Total	2	

P.54.1 Dominio

Tipo	Cantidad	%
Pleno	1	50
Útil	1	50
Ocupación	0	0
Posesión	0	0
Total	2	

P.54.2 Sexo propietario

Sexo	Cantidad	%
Hombre	2	100
Mujer	0	0
Ambos	0	0
Total	2	

P.55 Problemas de la vivienda

Problema	Cantidad	%
No tiene repello	2	100
Piso de Tierra		0
Falta de Ciela Falso		0
Problemas Estructurales	1	50
Techo en mal estado		0
Ninguno		0

P.55.1 Problema de repello

Lugar	Cantidad	%
Interno	0	0
Externo	0	0
Ambos	2	100
Total	2	

P.56 Material de construcción

Tipo Material	Cantidad	%
Adobe	1	50
Bloque	0	0
Bahareque	1	50
Madera	0	0
Desperdicios	0	0
Ladrillo	0	0
Yugua	0	0
Total	2	

P.57 Material Techo

Tipo	Cantidad	%
Desechos	0	0
Paja o Similar	0	0
Teja de barro	2	100
Lámina Metálica	0	0
Lámina de Asbesto	0	0
Concreto (losa o Terraza)	0	0
Teja americana (Shingle)	0	0
Total	2	

P.58 Material del piso

Tipo	Cantidad	%
Tierra	1	50
Plancha de Cemento	1	50
Madera rústica	0	0
Ladrillo de barro	0	0
Granito	0	0
Cerámica	0	0
Mosaico	0	0
Total	2	

P.59 Condición de la vivienda

Condición	Cantidad	%
Buena	0	0
Regular	2	100
Mala	0	0
Total	2	

P.60 Tiene Cocina

Respuesta	Cantidad	%
Si	2	100
No	0	0
Total	2	

P.61 Ubicación Cocina

Lugar	Cantidad	%
Dentro de la vivienda	2	100
Fuera de la vivienda	0	0
En el corredor	0	0
Total	2	

REPORTE - FRECUENCIA SIMPLE

Fecha Inicio: Fecha Final: Departamento: 06 - CHOLUTECA Municipio: 0604 - DUYURE
Comunidad: 002 - BUENOS AIRES /

P.62 Que utiliza para Cocinar

Tipo	Cantidad	%
Electricidad		0
Gas Volatil (Chimbo)		0
Gas Kerosen		0
Leña	2	100
Eco Fogon		0
Total	2	

P.63 Como consume el agua

Tipo	Cantidad	%
No tratada	1	50
Botellón		0
Filtrada		0
Hervida	1	50
Clorada		0
Total	2	

P.64 Piezas por vivienda

Piezas	Cantidad	%
e. Cuatro o mas	2	100
Total	2	

P.65 Baños por vivienda

Rango	Cantidad	%
b. Un baño	2	100
Total	2	

P.66 Dormitorios por vivienda

Rango	Cantidad	%
b. Un dormintorio	1	50
d. Tres o mas dormitorios	1	50
Total	2	

P.67 Personas por dormitorio

Rango	Cantidad	%
c. Dos personas	2	100
Total	2	

P.68 Familias por vivienda

Rango	Cantidad	%
b. Una familia	2	100
Total	2	

P.69 Emigración

Respuesta	Cantidad	%
Si	0	0
No	2	100
Total	2	

P.69.1 Razón por la que emigrarón

Razones	Cantidad	%
Economicas	0	
Violencia generalizada	0	
Reunificación familiar	0	
Total	0	

Frecuencia Simple El Guácimo

REPORTE - FRECUENCIA SIMPLE

Fecha Inicio: Fecha Final: Departamento: 06 - CHOLUTECA Municipio: 0604 - DUYURE
Comunidad: 005 - EL GUACIMO /

=== A. DATOS DEMOGRÁFICOS ===

12. Datos de la Familia

Orden	Descripción	Cantidad	%	Hombres	%	Mujeres	%	Hombres Leen	%	Mujeres Leen	%	Hombres no Leen	%	Mujeres no Leen	%
1	Menores de 1 año	0	0	0	0	0	0								
2	De 1 a 4 años	1	3.57	0	0.00	1	6.67								
3	De 5 a 6 años	3	10.71	0	0.00	3	20.00								
4	De 7 a 12 años	1	3.57	1	7.69	0	0.00	1	8.33	0	0.00	0	0.00	0	0.00
5	De 13 a 15 años	0	0	0	0	0	0	0	0	0	0	0	0	0	0
6	De 16 a 18 años	1	3.57	1	7.69	0	0.00	1	8.33	0	0.00	0	0.00	0	0.00
7	De 19 a 23 años	3	10.71	2	15.38	1	6.67	2	16.67	1	7.14	0	0.00	0	0.00
8	De 24 a 30 años	6	21.43	2	15.38	4	26.67	2	16.67	4	28.57	0	0.00	0	0.00
9	De 31 a 40 años	0	0	0	0	0	0	0	0	0	0	0	0	0	0
10	De 41 a 50 años	6	21.43	2	15.38	4	26.67	2	16.67	4	28.57	0	0.00	0	0.00
11	De 51 a 64 años	4	14.29	3	23.08	1	6.67	2	16.67	1	7.14	1	100.00	0	0.00
12	De 65 años y mas	3	10.71	2	15.38	1	6.67	2	16.67	1	7.14	0	0.00	0	0.00
Total		28		13		15		12		11		1		0	

P.12.1 Analfabetismo por rangos de edad

Orden	Descripción	Cantidad	%
4	De 7 a 12 años	0	0
5	De 13 a 15 años	0	0
6	De 16 a 18 años	0	0
7	De 19 a 23 años	0	0
8	De 24 a 30 años	0	0
9	De 31 a 40 años	0	0
10	De 41 a 50 años	0	0
11	De 51 a 64 años	1	100
12	De 65 años y mas	0	0
Total		1	

P.12.2 Cantidad de personas por edad y sexo

Edad	Cantidad Hombres	Cantidad Mujeres	Total
1	0	1	1

REPORTE - FRECUENCIA SIMPLE

Fecha Inicio: Fecha Final: Departamento: 06 - CHOLUTECA Municipio: 0604 - DUYURE
Comunidad: 005 - EL GUACIMO /

P.12.2 Cantidad de personas por edad y sexo

Edad	Cantidad Hombres	Cantidad Mujeres	Total
5	0	2	2
6	0	1	1
11	1	0	1
16	1	0	1
19	1	0	1
21	0	1	1
22	1	0	1
24	0	1	1
26	1	1	2
27	0	1	1
28	1	0	1
30	0	1	1
41	1	1	2
43	0	1	1
45	1	0	1
47	0	1	1
48	0	1	1
53	1	0	1
57	1	0	1
58	1	0	1
61	0	1	1
69	1	1	2
80	1	0	1
Total	13	15	28

P.13 Cantidad de personas por edad rangos de 5 años

Rango	Cantidad Hombres	Cantidad Mujeres	Total
De 0 a 4 años	0	1	1
De 5 a 9 años	0	3	3
De 10 a 14 años	1	0	1
De 15 a 19 años	2	0	2

REPORTE - FRECUENCIA SIMPLE

Fecha Inicio: **Fecha Final:** **Departamento: 06 - CHOLUTECA** **Municipio: 0604 - DUYURE**
Comunidad: 005 - EL GUACIMO /

P.13 Cantidad de personas por edad rangos de 5 años

Rango	Cantidad Hombres	Cantidad Mujeres	Total
De 20 a 24 años	1	2	3
De 25 a 29 años	2	2	4
De 30 a 34 años	0	1	1
De 35 a 39 años	0	0	0
De 40 a 44 años	1	2	3
De 45 a 49 años	1	2	3
De 50 a 54 años	1	0	1
De 50 a 54 años	1	0	1
De 55 a 59 años	2	0	2
De 60 a 64 años	0	1	1
De 65 a 69 años	1	1	2
De 70 a 74 años	0	0	0
De 75 a 79 años	0	0	0
De 80 a 84 años	1	0	1
De 85 a 89 años	0	0	0
De 90 a 94 años	0	0	0
De 95 a 99 años	0	0	0
De 100 a 104 años	0	0	0
De 105 a 109 años	0	0	0
De 110 a 114 años	0	0	0
Total	13	15	28

P.14 Total madres solteras 2
P.15 Total padres solteros 0

P.16 Cantidad de nacimientos durante el año pasado

Total Niños	Total Niñas	Total Nacimientos	Edad Promedio Madre
0	1	1	41

REPORTE - FRECUENCIA SIMPLE

Fecha Inicio: **Fecha Final:** **Departamento: 06 - CHOLUTECA** **Municipio: 0604 - DUYURE**
Comunidad: 005 - EL GUACIMO /

=== B. DATOS DE SALUD ===

P.17 Rango edad embarazos

Rango	Cantidad	%
Total	0	

P.17.1 Cantidad de embarazadas

Cantidad
0

P.18 Donde nacio el último niño(a)

Lugar	Cantidad	%
Clinica materno infantil	1	100
Total	1	

19. Hubo alguna muerte materna?

Cuando	Cantidad
Total	0

P.19.1 Muertes durante el parto

Respuesta	Cantidad	%
Si	0	0
No	7	100
Total	7	

P.20 Planifica con su pareja

Respuesta	Cantidad	%
Si	4	57.14
No	3	42.86
Total	7	

P.21 Que tipo de metodo utiliza

Orden	Descripción	Cantidad	%
1	Ritmo	0	0
2	DIU	0	0
3	Pastilla	0	0
4	Preservativo	0	0
5	Inyección	2	50
6	Operación	2	50
7	Implante	0	0
Total		4	

P.21.1 Quien se opero

Respuesta	Cantidad	%
Hombre	0	0
Mujer	2	100
Total	2	

P.22 Muertes de niños(a) menores de 5 años

Respuesta	Cantidad	%
Niños		
Niñas		
Total		

P.23 Se manifestarón enfermedades

Orden	Descripción	T. Manif	%	Hombres	%	Mujeres	%	Publica	%	Privada	%
1	Infecciones respiratorias agudas	8	80	4	100	4	66.67	8	80	0	0
2	Dengue Clásico	0	0	0	0	0	0	0	0	0	0
3	Paludismo	0	0	0	0	0	0	0	0	0	0
4	Dengue hemorrágico	0	0	0	0	0	0	0	0	0	0
5	Chagas	0	0	0	0	0	0	0	0	0	0
6	ZIKA	0	0	0	0	0	0	0	0	0	0
7	Chicunguya	0	0	0	0	0	0	0	0	0	0
8	Hipertension Arterial	2	20	0	0	2	33.33	2	20	0	0
9	Diábetes	0	0	0	0	0	0	0	0	0	0
10	Asma bronquial	0	0	0	0	0	0	0	0	0	0
11	Epilepsia	0	0	0	0	0	0	0	0	0	0

REPORTE - FRECUENCIA SIMPLE

Fecha Inicio: Fecha Final: Departamento: 06 - CHOLUTECA Municipio: 0604 - DUYURE
Comunidad: 005 - EL GUACIMO /

P.23 Se manifestarón enfermedades

Orden	Descripción	T. Manif	%	Hombres	%	Mujeres	%	Publica	%	Privada	%
12	Neumonia	0	0	0	0	0	0	0	0	0	0
13	Consumo de alcohol	0	0	0	0	0	0	0	0	0	0
14	Consumo de drogas	0	0	0	0	0	0	0	0	0	0
15	Tuberculosis	0	0	0	0	0	0	0	0	0	0
16	Cáncer	0	0	0	0	0	0	0	0	0	0
17	Diarreas	0	0	0	0	0	0	0	0	0	0
18	De la piel	0	0	0	0	0	0	0	0	0	0
19	Discapacidad	0	0	0	0	0	0	0	0	0	0
Total		10		4		6		10		0	

P.24 Personas Vacunadas

Orden	Rango	T. Personas	% Total	Hombres	%	Mujeres	%	Con Vacuna	%	Sin Vacuna	%
1	Menores de 9 años	4	14.29	0	0	4	26.67	4	14.29	0	0
2	De 10 a 19 años	3	10.71	3	23.08	0	0	3	10.71	0	0
3	De 20 a 64 años	18	64.29	8	61.54	10	66.67	18	64.29	0	0
4	De 65 años y mas	3	10.71	2	15.38	1	6.67	3	10.71	0	0
Total		28		13		15		28		0	

REPORTE - FRECUENCIA SIMPLE

Fecha Inicio: Fecha Final: Departamento: 06 - CHOLUTECA Municipio: 0604 - DUYURE
Comunidad: 005 - EL GUACIMO /

=== C. Seguridad ===

P.25 Casos de violencia

Respuesta	Cantidad	%	Num. Casos
NO	7	100	0
Total	7		

P.26 Victima de violencia

Respuesta	Cantidad	%	Num. Casos
NO	7	100	0
Total	7		

P.27 Que tan seguro estan

Respuesta	Cantidad	%
Estan seguros	7	100
Total	7	

P.28 y 29 Participación

Pregunta	Cantidad	%
Cantidad de Hombres	2	100
Cantidad de Mujeres	0	0
Total	2	

P.27.1 Motivos de inseguridad

Orden	Robos	Maras	Drogras	Cantinas	Riñas	Violaciones
1	0	0	0	0	0	0
2	0	0	0	0	0	0
3	0	0	0	0	0	0
4	0	0	0	0	0	0
5	0	0	0	0	0	0
6	0	0	0	0	0	0

Participaciones y Expectativas

Rango de miembros	Cantidad
1 Un hombre	2
Total	2

REPORTE - FRECUENCIA SIMPLE

Fecha Inicio: Fecha Final: Departamento: 06 - CHOLUTECA Municipio: 0604 - DUYURE
Comunidad: 005 - EL GUACIMO /

=== E. Datos Servicios Publicos ===

P.30 Servicios públicos que reciben

							-	Porcentajes							
No.	Servicio	Total	Reciben Si	%	Reciben No	%	-	Bueno	Regular	Malo	ND	-	% B	% R	% M	% ND
1	Agua de pozo propio	7	0	0	7	100					0					
2	Agua domiciliar de pozo comunal	7	0	0	7	100					0					
3	Acarrea agua de rio o quebrada	7	0	0	7	100										
4	Agua domiciliar por acueducto	7	6	85.71	1	14.29		5	1		0		83.33	16.67	0	0
5	Agua llave pública / fuente	7	1	14.29	6	85.71		1			0		100	0	0	0
6	Reservorio de agua lluvia	7	0	0	7	100					0					
7	Inodoro o servicio sanitario	7	7	100	0	0		6	1		0		85.71	14.29	0	0
8	Letrina de fosa simple	7	3	42.86	4	57.14		3			0		100	0	0	0
9	Letrina de fosa séptica	7	6	85.71	1	14.29		5	1		0		83.33	16.67	0	0
10	Usa letrina	7	7	100	0	0										
11	Recolección de basura	7	0	0	7	100										
12	Aseo de calles	7	0	0	7	100										
13	Energía eléctrica domiciliar	7	1	14.29	6	85.71		1			0		100	0	0	0
14	Teléfono (HONDUTEL)	7	0	0	7	100										
15	Teléfono (Celular móvil o fijo)	7	5	71.43	2	28.57										
16	Alumbrado público	7	1	14.29	6	85.71		1			0		100	0	0	0
17	Mantenimiento de calles	7	0	0	7	100					0					

Disposición de escretas: Total: 16 - Porcentaje: 228.57

P.30.1 Dias de la semana que reciben el servicio

Dias	Pozo P.	%	Pozo C.	%	Agua Rio	%	Acued.	%	LLave P.	%	Reser.	%	Recol.	%	Aseo C.	%
3	0	0	0	0	0	0	5	83.33	1	100	0	0	0	0	0	0
4	0	0	0	0	0	0	1	16.67	0	0	0	0	0	0	0	0
Total	0		0		0		6		1		0		0		0	

REPORTE - FRECUENCIA SIMPLE

Fecha Inicio: Fecha Final: Departamento: 06 - CHOLUTECA Municipio: 0604 - DUYURE
Comunidad: 005 - EL GUACIMO /

=== F. Seguridad Alimentaria ===

P.31 Trabajan la tierra

Respuesta	Cantidad	%
SI	7	100
Total	7	

P.31.1 Trabajan la tierra sexo

Sexo	Cantidad	%
Hombres	11	100
Mujeres		0
Total	11	

P.31.2 Personas que trabajan la tierra

Numero	Cantidad	%
1	4	57.14
2	2	28.57
3	1	14.29
Total	11	

P.32 Tipo de tenencia de la tierra

Tipo	Cantidad	%
Propia pagada	4	57.14
Prestada	3	42.86
Total	7	

P.32.1 Tipo Dominio

Tipo	Cantidad	%
Pleno	3	75
Util	1	25
Total	4	

P.33 Producen alimentos en la familia

Respuesta	Cantidad	%
SI	7	100
Total	7	

P.34 Producen para autoconsumo

Respuesta	Cantidad	%
SI	7	100
Total	7	

P.37 Obtiene excedentes para la venta

Respuesta	Cantidad	%
SI	3	42.86
NO	4	57.14
Total	7	

P.35 Que se sembro y cuanto se produjo durante el año pasado.

	Maiz	Frijol	Maicillo	Café	Caña	Otro
Quintales	124	52	46	0	0	0
Tareas	13	13	7	0	0	0

P.36 Área en tareas con sistema de riego

	Goteo	Aspersión	Ninguno	Otro
Tareas	0	0	0	0

P.38 Huertos familiares

Respuesta	Cantidad	%
Si	1	14.29
No	6	85.71
Total	7	

P.39 Tienen animales domesticos

Respuesta	Cantidad	%
Si	6	85.71
No	1	14.29
Total	7	

P.39.1 Cantidad de animales domesticos

Tipo	Cantidad	Hogares	%
Aves	64	6	100
Bovino	7	2	33.33
Caprino	0	0	0
Equino	7	5	83.33
Porcino	0	0	0
Piscicultura	0	0	0
Apicultura	0	0	0
Domésticos	7	5	83.33

REPORTE - FRECUENCIA SIMPLE

Fecha Inicio: Fecha Final: Departamento: 06 - CHOLUTECA Municipio: 0604 - DUYURE
Comunidad: 005 - EL GUACIMO /

=== G. Datos de Educación ===

P.40 Nivel de Educación por Sexo en edad de estudiar

Nivel E.	Cantidad	% Total	Cant. Hombres	(%)	Cant. Mujeres	(%)
PE	3	37.5	0	0	3	75
5	1	12.5	1	25	0	0
6	2	25	1	25	1	25
D	2	25	2	50	0	0
Total	8		4		4	

P.40.1 Personas Estudiando - Estudian

Nivel E.	Estudia	(%)	Estudian H	Estudian M
PE	3	60	0	3
5	1	20	1	0
6	0	0	0	0
D	1	20	1	0
Total	5		2	3

P.40.2 Personas Estudiando - NO Estudian

Nivel E.	NO Estudia	(%)	No estudian H	No estudian M
PE	0	0	0	0
5	0	0	0	0
6	2	66.67	1	1
D	1	33.33	1	0
Total	3		2	1

P.40.2 Educación por rango de edad y sexo en edad de estudiar

Rango	Cantidad	%	Cant. Hombres	%	Cant. Mujeres	%
2. de 5 a 6 años	3	37.5	0	0	3	75
3. de 7 a 12 años	1	12.5	1	25	0	0
5. de 16 a 18 años	1	12.5	1	25	0	0
6. de 19 a 23 años	3	37.5	2	50	1	25
Total	8		4		4	

REPORTE - FRECUENCIA SIMPLE

Fecha Inicio: Fecha Final: Departamento: 06 - CHOLUTECA Municipio: 0604 - DUYURE
Comunidad: 005 - EL GUACIMO /

P.40.3 Educación por rango de edad y sexo estudian --

Rango	Hombres	%	Mujeres	%
2. de 5 a 6 años	0	0	3	100
3. de 7 a 12 años	1	50	0	0
5. de 16 a 18 años	1	50	0	0
6. de 19 a 23 años	0	0	0	0
Total	2		3	

P.40.4 Educación por rango de edad y sexo NO estudian

Rango	Hombres	%	Mujeres	%
2. de 5 a 6 años	0	0	0	0
3. de 7 a 12 años	0	0	0	0
5. de 16 a 18 años	0	0	0	0
6. de 19 a 23 años	2	100	1	100
Total	2		1	

P.40.5 Estudiantes fuera de edad para estudiar segun el grado

Grado	Cantidad	% Total	Hombres	Mujeres
9	1	100.00	1	0
Total	1		1	0

P.40.6 Estudiantes fuera de edad para estudiar por rango edad

Rango	Cantidad	% Total	Hombres	%	Mujeres	%
5. de 16 a 18 años	1	100.00	1	100.00	0	
Total	1		1		0	

REPORTE - FRECUENCIA SIMPLE

Fecha Inicio: Fecha Final: Departamento: 06 - CHOLUTECA Municipio: 0604 - DUYURE
Comunidad: 005 - EL GUACIMO /

=== H. Datos Fuerza de Trabajo e Ingresos ===

P.41 Fuerza de ingresos por rango de edad

Rango edad	Cantidad	%	Cant. Hombres	%	Cant. Mujeres	%
c. de 7 a 12 años	1	4.17	1	7.69	0	0
e. de 16 a 18 años	1	4.17	1	7.69	0	0
f. de 19 a 23 años	3	12.5	2	15.38	1	9.09
g. de 24 a 30 años	6	25	2	15.38	4	36.36
i. de 41 a 50 años	6	25	2	15.38	4	36.36
j. de 51 a 64 años	4	16.67	3	23.08	1	9.09
k. de 65 años y mas	3	12.5	2	15.38	1	9.09
Total	24		13		11	

P.41.1 Rango de ingresos (sin remesas)

Rango ingresos	Cantidad Total	%	Cantidad Hombres	%	Cantidad Mujeres	%
a. < 1000	9	81.82	9	90	0	0
c. 2001 - 4000	1	9.09	1	10	0	0
d. 4001 - 8000	1	9.09	0	0	1	100
Total	11		10		1	

P.42 Ocupaciones

Respuesta	Cantidad	%
Empleados	0	0
Cuenta Propia	7	100
NC	0	0
Total	7	

P.43 Sectores de Empleo

Respuesta	Cantidad	%
Comercial	0	0
Industrial	0	0
Servicios	0	0
NC	7	100
Total	7	

P.44 Sectores de Cuenta Propia

Respuesta	Cantidad	%
Primario	7	100
Secundario	0	0
Terciario	0	0
NC	0	0
Total	7	

P.45 Genera Empleo en el sector

Respuesta	Cantidad	%
Si	0	0
No	7	100
NC	0	0
Total	7	

P.46 Cuanto Empleo Genera el Sector

Rango	Cantidad	%
1 a 5	0	0
6 a 10	0	0
11 a 15	0	0
16 a 20	0	0
Total	0	

P.47 Miembros de organizaciones

Respuesta	Cantidad	%
Si	1	14.29
No	6	85.71
NC	0	0
Total	7	

P.48 Instituciones de apoyo al sector

REPORTE - FRECUENCIA SIMPLE

Fecha Inicio: Fecha Final: Departamento: 06 - CHOLUTECA Municipio: 0604 - DUYURE
Comunidad: 005 - EL GUACIMO /

P.49 Prestamos en la Familia

Respuesta	Cantidad	%
NO	7	100
Total	7	

P.49.1 Prestamo por sexo

Sexo	Cantidad	%
Total	0	

P.50 Reciben Remesas

Respuesta	Cantidad	%
NO	7	100
Total	7	

P.50.1 Rango de ingreso por Remesas

Rango	Cantidad	%
Total	0	

P.51 Rango ingreso familiar

Rango	Cantidad	%
a. < 1000	6	85.71
d. 4001 - 8000	1	14.29
Total	7	

P.52 Ingreso ajusta para

Tiempos	Cantidad	%
Tres tiempos	7	100
Total	7	

Fuerza de trabajo por sexo

Sexo	Cantidad	%
Masculino	13	54.17
Femenino	11	45.83
Total	24	

Fuerza de trabajo que trabajan

Respuesta	Cantidad	%
NO	13	54.17
SI	11	45.83
Total	24	

Fuerza de trabajo estado civil

Estado civil	Cantidad	%
Soltero	9	37.5
Casado	2	8.33
Union Libre	13	54.17
Total	24	

Personas con ingreso por genero

Genero	Cantidad	Promedio ingreso	%
Hombres	10	635.00	90.91
Mujeres	1	5000.00	9.09
Total	11		

Fuerza de trabajo Emergente

Hombres	Mujeres	Total
		0

Listado de profesiones

Profesion	Cantidad	%
Agricultor	10	41.67
Ama de Casa	10	41.67
Estudiante	2	8.33
Maestro Preescolar	1	4.17
Perito Mercantil	1	4.17
Total	24	

Listado de ocupaciones

Ocupacion	Cantidad	%
Ama de Casa	10	41.67
Agricultor	6	25

REPORTE - FRECUENCIA SIMPLE

Fecha Inicio: Fecha Final: Departamento: 06 - CHOLUTECA Municipio: 0604 - DUYURE
Comunidad: 005 - EL GUACIMO /

agricultor	5	20.83
Estudiante	2	8.33
Maestro Preescolar	1	4.17
Total	24	

REPORTE - FRECUENCIA SIMPLE

Fecha Inicio: Fecha Final: Departamento: 06 - CHOLUTECA Municipio: 0604 - DUYURE
Comunidad: 005 - EL GUACIMO /

=== Datos de Vivienda ===

P.53 Tipo de Vivienda

Tipo	Cantidad	%
Casa	7	100
Apartamento idependiente	0	0
Local NO habitacional	0	0
Cuarto mesón (cuarteria)	0	0
Casa improvisada	0	0
Total	7	

P.54 Tipo de Tenencia

Tipo	Cantidad	%
Propia pagada	7	100
Propia pagando	0	0
Alquilada	0	0
Prestada	0	0
Total	7	

P.54.1 Dominio

Tipo	Cantidad	%
Pleno	5	71.43
Útil	2	28.57
Ocupación	0	0
Posesión	0	0
Total	7	

P.54.2 Sexo propietario

Sexo	Cantidad	%
Hombre	7	100
Mujer	0	0
Ambos	0	0
Total	7	

P.55 Problemas de la vivienda

Problema	Cantidad	%
No tiene repello	4	57.14
Piso de Tierra	1	14.29
Falta de Ciela Falso		0
Problemas Estructurales	1	14.29
Techo en mal estado		0
Ninguno	2	28.57

P.55.1 Problema de repello

Lugar	Cantidad	%
Interno	0	0
Externo	0	0
Ambos	4	100
Total	4	

P.56 Material de construcción

Tipo Material	Cantidad	%
Adobe	6	85.71
Bloque	0	0
Bahareque	1	14.29
Madera	0	0
Desperdicios	0	0
Ladrillo	0	0
Yugua	0	0
Total	7	

P.57 Material Techo

Tipo	Cantidad	%
Desechos	0	0
Paja o Similar	0	0
Teja de barro	6	85.71
Lámina Metálica	1	14.29
Lámina de Asbesto	0	0
Concreto (losa o Terraza)	0	0
Teja americana (Shingle)	0	0
Total	7	

P.58 Material del piso

Tipo	Cantidad	%
Tierra	5	71.43
Plancha de Cemento	2	28.57
Madera rústica	0	0
Ladrillo de barro	0	0
Granito	0	0
Cerámica	0	0
Mosaico	0	0
Total	7	

P.59 Condición de la vivienda

Condición	Cantidad	%
Buena	1	14.29
Regular	6	85.71
Mala	0	0
Total	7	

P.60 Tiene Cocina

Respuesta	Cantidad	%
Si	6	85.71
No	1	14.29
Total	7	

P.61 Ubicación Cocina

Lugar	Cantidad	%
Dentro de la vivienda	6	100
Fuera de la vivienda	0	0
En el corredor	0	0
Total	6	

REPORTE - FRECUENCIA SIMPLE

Fecha Inicio: Fecha Final: Departamento: 06 - CHOLUTECA Municipio: 0604 - DUYURE
Comunidad: 005 - EL GUACIMO /

P.62 Que utiliza para Cocinar

Tipo	Cantidad	%
Electricidad		0
Gas Volatil (Chimbo)		0
Gas Kerosen		0
Leña	6	85.71
Eco Fogon	1	14.29
Total	7	

P.63 Como consume el agua

Tipo	Cantidad	%
No tratada	2	28.57
Botellón		0
Filtrada	4	57.14
Hervida		0
Clorada	1	14.29
Total	7	

P.64 Piezas por vivienda

Piezas	Cantidad	%
e. Cuatro o mas	7	100
Total	7	

P.65 Baños por vivienda

Rango	Cantidad	%
b. Un baño	7	100
Total	7	

P.66 Dormitorios por vivienda

Rango	Cantidad	%
b. Un dormintorio	2	28.57
c. Dos dormitorios	4	57.14
d. Tres o mas dormitorios	1	14.29
Total	7	

P.67 Personas por dormitorio

Rango	Cantidad	%
b. Una persona	1	14.29
c. Dos personas	2	28.57
d. Tres o mas personas	4	57.14
Total	7	

P.68 Familias por vivienda

Rango	Cantidad	%
b. Una familia	6	85.71
c. Dos familias	1	14.29
Total	7	

P.69 Emigración

Respuesta	Cantidad	%
Si	2	28.57
No	5	71.43
Total	7	

P.69.1 Razón por la que emigrarón

Razones	Cantidad	%
Economicas	2	100
Violencia generalizada	0	0
Reunificación familiar	0	0
Total	2	

Frecuencia Simple El Cerro

REPORTE - FRECUENCIA SIMPLE

Fecha Inicio: Fecha Final: Departamento: 06 - CHOLUTECA Municipio: 0604 - DUYURE
Comunidad: 004 - EL CERRO /

=== A. DATOS DEMOGRÁFICOS ===

12. Datos de la Familia

Orden	Descripción	Cantidad	%	Hombres	%	Mujeres	%	Hombres Leen	%	Mujeres Leen	%	Hombres no Leen	%	Mujeres no Leen	%
1	Menores de 1 año	3	5.66	2	6.90	1	4.17								
2	De 1 a 4 años	5	9.43	4	13.79	1	4.17								
3	De 5 a 6 años	3	5.66	2	6.90	1	4.17								
4	De 7 a 12 años	8	15.09	3	10.34	5	20.83	3	15.00	5	23.81	0	0.00	0	0.00
5	De 13 a 15 años	4	7.55	3	10.34	1	4.17	3	15.00	1	4.76	0	0.00	0	0.00
6	De 16 a 18 años	1	1.89	0	0.00	1	4.17	0	0.00	1	4.76	0	0.00	0	0.00
7	De 19 a 23 años	6	11.32	3	10.34	3	12.50	3	15.00	3	14.29	0	0.00	0	0.00
8	De 24 a 30 años	9	16.98	3	10.34	6	25.00	3	15.00	6	28.57	0	0.00	0	0.00
9	De 31 a 40 años	3	5.66	2	6.90	1	4.17	2	10.00	1	4.76	0	0.00	0	0.00
10	De 41 a 50 años	2	3.77	0	0.00	2	8.33	0	0.00	1	4.76	0	0.00	1	33.33
11	De 51 a 64 años	4	7.55	3	10.34	1	4.17	2	10.00	1	4.76	1	11.11	0	0.00
12	De 65 años y mas	5	9.43	4	13.79	1	4.17	2	10.00	1	4.76	2	22.22	0	0.00
Total		53		29		24		18		20		3		1	

P.12.1 Analfabetismo por rangos de edad

Orden	Descripción	Cantidad	%
4	De 7 a 12 años	0	0
5	De 13 a 15 años	0	0
6	De 16 a 18 años	0	0
7	De 19 a 23 años	0	0
8	De 24 a 30 años	0	0
9	De 31 a 40 años	0	0
10	De 41 a 50 años	1	25
11	De 51 a 64 años	1	25
12	De 65 años y mas	2	50
Total		4	

P.12.2 Cantidad de personas por edad y sexo

Edad	Cantidad Hombres	Cantidad Mujeres	Total
0	2	1	3

REPORTE - FRECUENCIA SIMPLE

Fecha Inicio: Fecha Final: Departamento: 06 - CHOLUTECA Municipio: 0604 - DUYURE
Comunidad: 004 - EL CERRO /

P.12.2 Cantidad de personas por edad y sexo

Edad	Cantidad Hombres	Cantidad Mujeres	Total
2	1	0	1
3	0	1	1
4	3	0	3
5	0	1	1
6	2	0	2
7	0	1	1
8	1	1	2
10	1	3	4
12	1	0	1
13	0	1	1
14	1	0	1
15	2	0	2
16	0	1	1
19	1	0	1
20	0	1	1
21	1	0	1
23	1	2	3
24	0	1	1
25	1	0	1
26	0	1	1
27	1	1	2
28	1	2	3
30	0	1	1
35	1	0	1
36	0	1	1
39	1	0	1
45	0	1	1
46	0	1	1
52	1	0	1
54	1	0	1

REPORTE - FRECUENCIA SIMPLE

Fecha Inicio: Fecha Final: Departamento: 06 - CHOLUTECA Municipio: 0604 - DUYURE
Comunidad: 004 - EL CERRO /

P.12.2 Cantidad de personas por edad y sexo

Edad	Cantidad Hombres	Cantidad Mujeres	Total
56	0	1	1
63	1	0	1
65	0	1	1
67	1	0	1
87	1	0	1
89	2	0	2
Total	29	24	53

P.13 Cantidad de personas por edad rangos de 5 años

Rango	Cantidad Hombres	Cantidad Mujeres	Total
De 0 a 4 años	6	2	8
De 5 a 9 años	3	3	6
De 10 a 14 años	3	4	7
De 15 a 19 años	3	1	4
De 20 a 24 años	2	4	6
De 25 a 29 años	3	4	7
De 30 a 34 años	0	1	1
De 35 a 39 años	2	1	3
De 40 a 44 años	0	0	0
De 45 a 49 años	0	2	2
De 50 a 54 años	2	0	2
De 50 a 54 años	2	0	2
De 55 a 59 años	0	1	1
De 60 a 64 años	1	0	1
De 65 a 69 años	1	1	2
De 70 a 74 años	0	0	0
De 75 a 79 años	0	0	0
De 80 a 84 años	0	0	0
De 85 a 89 años	3	0	3
De 90 a 94 años	0	0	0
De 95 a 99 años	0	0	0

REPORTE - FRECUENCIA SIMPLE

Fecha Inicio: **Fecha Final:** **Departamento: 06 - CHOLUTECA** **Municipio: 0604 - DUYURE**
Comunidad: 004 - EL CERRO /

P.13 Cantidad de personas por edad rangos de 5 años

Rango	Cantidad Hombres	Cantidad Mujeres	Total
De 100 a 104 años	0	0	0
De 105 a 109 años	0	0	0
De 110 a 114 años	0	0	0
Total	29	24	53

P.14 Total madres solteras 3
P.15 Total padres solteros 0

P.16 Cantidad de nacimientos durante el año pasado

Total Niños	Total Niñas	Total Nacimientos	Edad Promedio Madre
			0

REPORTE - FRECUENCIA SIMPLE

Fecha Inicio: **Fecha Final:** **Departamento: 06 - CHOLUTECA** **Municipio: 0604 - DUYURE**
Comunidad: 004 - EL CERRO /

=== B. DATOS DE SALUD ===

P.17 Rango edad embarazos

Rango	Cantidad	%
Total	0	

P.17.1 Cantidad de embarazadas

Cantidad
0

P.18 Donde nacio el último niño(a)

Lugar	Cantidad	%
Total	0	

19. Hubo alguna muerte materna?

Cuando	Cantidad
Total	0

P.19.1 Muertes durante el parto

Respuesta	Cantidad	%
Si	0	0
No	9	100
Total	9	

P.20 Planifica con su pareja

Respuesta	Cantidad	%
Si	5	55.56
No	4	44.44
Total	9	

P.21 Que tipo de metodo utiliza

Orden	Descripción	Cantidad	%
1	Ritmo	0	0
2	DIU	0	0
3	Pastilla	3	60
4	Preservativo	0	0
5	Inyección	2	40
6	Operación	0	0
7	Implante	0	0
Total		5	

P.21.1 Quien se opero

Respuesta	Cantidad	%
Hombre		
Mujer		
Total	0	

P.22 Muertes de niños(a) menores de 5 años

Respuesta	Cantidad	%
Niños		
Niñas		
Total		

P.23 Se manifestarón enfermedades

Orden	Descripción	T. Manif	%	Hombres	%	Mujeres	%	Publica	%	Privada	%
1	Infecciones respiratorias agudas	9	75	5	62.5	4	100	5	62.5	0	0
2	Dengue Clásico	0	0	0	0	0	0	0	0	0	0
3	Paludismo	0	0	0	0	0	0	0	0	0	0
4	Dengue hemorrágico	0	0	0	0	0	0	0	0	0	0
5	Chagas	0	0	0	0	0	0	0	0	0	0
6	ZIKA	0	0	0	0	0	0	0	0	0	0
7	Chicunguya	0	0	0	0	0	0	0	0	0	0
8	Hipertension Arterial	1	8.33	1	12.5	0	0	1	12.5	0	0
9	Diábetes	0	0	0	0	0	0	0	0	0	0
10	Asma bronquial	0	0	0	0	0	0	0	0	0	0
11	Epilepsia	1	8.33	1	12.5	0	0	1	12.5	0	0
12	Neumonia	0	0	0	0	0	0	0	0	0	0

REPORTE - FRECUENCIA SIMPLE

Fecha Inicio: Fecha Final: Departamento: 06 - CHOLUTECA Municipio: 0604 - DUYURE
Comunidad: 004 - EL CERRO /

P.23 Se manifestarón enfermedades

Orden	Descripción	T. Manif	%	Hombres	%	Mujeres	%	Publica	%	Privada	%
13	Consumo de alcohol	0	0	0	0	0	0	0	0	0	0
14	Consumo de drogas	0	0	0	0	0	0	0	0	0	0
15	Tuberculosis	0	0	0	0	0	0	0	0	0	0
16	Cáncer	0	0	0	0	0	0	0	0	0	0
17	Diarreas	0	0	0	0	0	0	0	0	0	0
18	De la piel	0	0	0	0	0	0	0	0	0	0
19	Discapacidad	1	8.33	1	12.5	0	0	1	12.5	0	0
Total		12		8		4		8		0	

P.24 Personas Vacunadas

Orden	Rango	T. Personas	% Total	Hombres	%	Mujeres	%	Con Vacuna	%	Sin Vacuna	%
1	Menores de 9 años	14	26.42	9	31.03	5	20.83	14	26.42	0	0
2	De 10 a 19 años	11	20.75	6	20.69	5	20.83	11	20.75	0	0
3	De 20 a 64 años	23	43.4	10	34.48	13	54.17	23	43.4	0	0
4	De 65 años y mas	5	9.43	4	13.79	1	4.17	5	9.43	0	0
Total		53		29		24		53		0	

REPORTE - FRECUENCIA SIMPLE

Fecha Inicio: Fecha Final: Departamento: 06 - CHOLUTECA Municipio: 0604 - DUYURE
Comunidad: 004 - EL CERRO /

=== C. Seguridad ===

P.25 Casos de violencia

Respuesta	Cantidad	%	Num. Casos
NO	9	100	0
Total	9		

P.26 Victima de violencia

Respuesta	Cantidad	%	Num. Casos
NO	9	100	0
Total	9		

P.27 Que tan seguro estan

Respuesta	Cantidad	%
Estan seguros	9	100
Total	9	

P.28 y 29 Participación

Pregunta	Cantidad	%
Cantidad de Hombres	0	0
Cantidad de Mujeres	0	0
Total	0	

P.27.1 Motivos de inseguridad

Orden	Robos	Maras	Drogras	Cantinas	Riñas	Violaciones
1	0	0	0	0	0	0
2	0	0	0	0	0	0
3	0	0	0	0	0	0
4	0	0	0	0	0	0
5	0	0	0	0	0	0
6	0	0	0	0	0	0

Participaciones y Expectativas

Rango de miembros	Cantidad
Total	0

REPORTE - FRECUENCIA SIMPLE

Fecha Inicio: Fecha Final: Departamento: 06 - CHOLUTECA Municipio: 0604 - DUYURE
Comunidad: 004 - EL CERRO /

=== E. Datos Servicios Publicos ===

P.30 Servicios públicos que reciben

								Porcentajes							
No.	Servicio	Total	Reciben Si	%	Reciben No	%	-	Bueno	Regular	Malo	ND	-	% B	% R	% M	% ND
1	Agua de pozo propio	9	3	33.33	6	66.67		2	1		0		66.67	33.33	0	0
2	Agua domiciliar de pozo comunal	9	3	33.33	6	66.67		2	1		0		66.67	33.33	0	0
3	Acarrea agua de rio o quebrada	9	2	22.22	7	77.78										
4	Agua domiciliar por acueducto	9	2	22.22	7	77.78		2			0		100	0	0	0
5	Agua llave pública / fuente	9	0	0	9	100					0					
6	Reservorio de agua lluvia	9	3	33.33	6	66.67			2		1		0	66.67	0	33.33
7	Inodoro o servicio sanitario	9	6	66.67	3	33.33		5	1		0		83.33	16.67	0	0
8	Letrina de fosa simple	9	4	44.44	5	55.56		3	1		0		75	25	0	0
9	Letrina de fosa séptica	9	2	22.22	7	77.78		2			0		100	0	0	0
10	Usa letrina	9	6	66.67	3	33.33										
11	Recolección de basura	9	0	0	9	100										
12	Aseo de calles	9	0	0	9	100										
13	Energía eléctrica domiciliar	9	1	11.11	8	88.89		1			0		100	0	0	0
14	Teléfono (HONDUTEL)	9	0	0	9	100										
15	Teléfono (Celular móvil o fijo)	9	2	22.22	7	77.78										
16	Alumbrado público	9	0	0	9	100					0					
17	Mantenimiento de calles	9	0	0	9	100					0					

Disposición de escretas: Total: 12 - Porcentaje: 133.33

P.30.1 Dias de la semana que reciben el servicio

Dias	Pozo P.	%	Pozo C.	%	Agua Rio	%	Acued.	%	LLave P.	%	Reser.	%	Recol.	%	Aseo C.	%
0	0	0	0	0	0	0	0	0	0	0	1	33.33	0	0	0	0
3	0	0	0	0	2	100	2	100	0	0	0	0	0	0	0	0
7	3	9.38	3	100	0	0	0	0	0	0	2	66.67	0	0	0	0
Total	3		3		2		2		0		3		0		0	

REPORTE - FRECUENCIA SIMPLE

Fecha Inicio: Fecha Final: Departamento: 06 - CHOLUTECA Municipio: 0604 - DUYURE
Comunidad: 004 - EL CERRO /

=== F. Seguridad Alimentaria ===

P.31 Trabajan la tierra

Respuesta	Cantidad	%
SI	9	100
Total	9	

P.31.1 Trabajan la tierra sexo

Sexo	Cantidad	%
Hombres	15	100
Mujeres		0
Total	15	

P.31.2 Personas que trabajan la tierra

Numero	Cantidad	%
1	6	66.67
2	1	11.11
3	1	11.11
4	1	11.11
Total	15	

P.32 Tipo de tenencia de la tierra

Tipo	Cantidad	%
Propia pagada	4	44.44
Prestada	5	55.56
Total	9	

P.32.1 Tipo Dominio

Tipo	Cantidad	%
Pleno	3	75
Util	1	25
Total	4	

P.33 Producen alimentos en la familia

Respuesta	Cantidad	%
SI	9	100
Total	9	

P.34 Producen para autoconsumo

Respuesta	Cantidad	%
SI	9	100
Total	9	

P.37 Obtiene excedentes para la venta

Respuesta	Cantidad	%
SI	5	55.56
NO	4	44.44
Total	9	

P.35 Que se sembro y cuanto se produjo durante el año pasado.

	Maiz	Frijol	Maicillo	Café	Caña	Otro
Quintales	121	60	22	0	0	0
Tareas	21	14	4	0	0	0

P.36 Área en tareas con sistema de riego

	Goteo	Aspersión	Ninguno	Otro
Tareas	0	0	0	0

P.38 Huertos familiares

Respuesta	Cantidad	%
Si	1	11.11
No	8	88.89
Total	9	

P.39 Tienen animales domesticos

Respuesta	Cantidad	%
Si	9	100.00
No	0	0.00
Total	9	

P.39.1 Cantidad de animales domesticos

Tipo	Cantidad	Hogares	%
Aves	67	9	100
Bovino	4	2	22.22
Caprino	0	0	0
Equino	8	4	44.44
Porcino	0	0	0
Piscicultura	0	0	0
Apicultura	0	0	0
Domésticos	20	9	100

REPORTE - FRECUENCIA SIMPLE

Fecha Inicio: Fecha Final: Departamento: 06 - CHOLUTECA Municipio: 0604 - DUYURE
Comunidad: 004 - EL CERRO /

=== G. Datos de Educación ===

P.40 Nivel de Educación por Sexo en edad de estudiar

Nivel E.	Cantidad	% Total	Cant. Hombres	(%)	Cant. Mujeres	(%)
PE	2	9.09	1	9.09	1	9.09
1	2	9.09	1	9.09	1	9.09
3	1	4.55	0	0	1	9.09
4	5	22.73	2	18.18	3	27.27
6	11	50	6	54.55	5	45.45
B	1	4.55	1	9.09	0	0
Total	22		11		11	

P.40.1 Personas Estudiando - Estudian

Nivel E.	Estudia	(%)	Estudian H	Estudian M
PE	2	18.18	1	1
1	2	18.18	1	1
3	1	9.09	0	1
4	5	45.45	2	3
6	0	0	0	0
B	1	9.09	1	0
Total	11		5	6

P.40.2 Personas Estudiando - NO Estudian

Nivel E.	NO Estudia	(%)	No estudian H	No estudian M
PE	0	0	0	0
1	0	0	0	0
3	0	0	0	0
4	0	0	0	0
6	11	100	6	5
B	0	0	0	0
Total	11		6	5

REPORTE - FRECUENCIA SIMPLE

Fecha Inicio: Fecha Final: Departamento: 06 - CHOLUTECA Municipio: 0604 - DUYURE
Comunidad: 004 - EL CERRO /

P.40.2 Educación por rango de edad y sexo en edad de estudiar

Rango	Cantidad	%	Cant. Hombres	%	Cant. Mujeres	%
2. de 5 a 6 años	3	13.64	2	18.18	1	9.09
3. de 7 a 12 años	8	36.36	3	27.27	5	45.45
4. de 13 a 15 años	4	18.18	3	27.27	1	9.09
5. de 16 a 18 años	1	4.55	0	0	1	9.09
6. de 19 a 23 años	6	27.27	3	27.27	3	27.27
Total	22		11		11	

P.40.3 Educación por rango de edad y sexo estudian --

Rango	Hombres	%	Mujeres	%
2. de 5 a 6 años	2	40	1	16.67
3. de 7 a 12 años	2	40	5	83.33
4. de 13 a 15 años	1	20	0	0
5. de 16 a 18 años	0	0	0	0
6. de 19 a 23 años	0	0	0	0
Total	5		6	

P.40.4 Educación por rango de edad y sexo NO estudian

Rango	Hombres	%	Mujeres	%
2. de 5 a 6 años	0	0	0	0
3. de 7 a 12 años	1	16.67	0	0
4. de 13 a 15 años	2	33.33	1	20
5. de 16 a 18 años	0	0	1	20
6. de 19 a 23 años	3	50	3	60
Total	6		5	

P.40.5 Estudiantes fuera de edad para estudiar segun el grado

Grado	Cantidad	% Total	Hombres	Mujeres
Total	0		0	0

P.40.6 Estudiantes fuera de edad para estudiar por rango edad

Rango	Cantidad	% Total	Hombres	%	Mujeres	%
Total	0		0		0	

REPORTE - FRECUENCIA SIMPLE

Fecha Inicio: Fecha Final: Departamento: 06 - CHOLUTECA Municipio: 0604 - DUYURE
Comunidad: 004 - EL CERRO /

=== H. Datos Fuerza de Trabajo e Ingresos ===

P.41 Fuerza de ingresos por rango de edad

Rango edad	Cantidad	%	Cant. Hombres	%	Cant. Mujeres	%
c. de 7 a 12 años	5	12.82	2	10	3	15.79
d. de 13 a 15 años	4	10.26	3	15	1	5.26
e. de 16 a 18 años	1	2.56	0	0	1	5.26
f. de 19 a 23 años	6	15.38	3	15	3	15.79
g. de 24 a 30 años	9	23.08	3	15	6	31.58
h. de 31 a 40 años	3	7.69	2	10	1	5.26
i. de 41 a 50 años	2	5.13	0	0	2	10.53
j. de 51 a 64 años	4	10.26	3	15	1	5.26
k. de 65 años y mas	5	12.82	4	20	1	5.26
Total	39		20		19	

P.41.1 Rango de ingresos (sin remesas)

Rango ingresos	Cantidad Total	%	Cantidad Hombres	%	Cantidad Mujeres	%
a. < 1000	14	93.33	13	92.86	1	100
b. 1001 - 2000	1	6.67	1	7.14	0	0
Total	15		14		1	

P.42 Ocupaciones

Respuesta	Cantidad	%
Empleados	0	0
Cuenta Propia	9	100
NC	0	0
Total	9	

P.43 Sectores de Empleo

Respuesta	Cantidad	%
Comercial	0	0
Industrial	0	0
Servicios	0	0
NC	9	100
Total	9	

P.44 Sectores de Cuenta Propia

Respuesta	Cantidad	%
Primario	9	100
Secundario	0	0
Terciario	0	0
NC	0	0
Total	9	

P.45 Genera Empleo en el sector

Respuesta	Cantidad	%
Si	0	0
No	9	100
NC	0	0
Total	9	

P.46 Cuanto Empleo Genera el Sector

Rango	Cantidad	%
1 a 5	0	0
6 a 10	0	0
11 a 15	0	0
16 a 20	0	0
Total	0	

P.47 Miembros de organizaciones

Respuesta	Cantidad	%
Si	0	0
No	9	100
NC	0	0
Total	9	

REPORTE - FRECUENCIA SIMPLE

Fecha Inicio: Fecha Final: Departamento: 06 - CHOLUTECA Municipio: 0604 - DUYURE
Comunidad: 004 - EL CERRO /

P.48 Instituciones de apoyo al sector

P.49 Prestamos en la Familia

Respuesta	Cantidad	%
SI	1	11.11
NO	8	88.89
Total	9	

P.49.1 Prestamo por sexo

Sexo	Cantidad	%
M	1	100
Total	1	

P.50 Reciben Remesas

Respuesta	Cantidad	%
NO	9	100
Total	9	

P.50.1 Rango de ingreso por Remesas

Rango	Cantidad	%
Total	0	

P.51 Rango ingreso familiar

Rango	Cantidad	%
a. < 1000	8	88.89
b. 1001 - 2000	1	11.11
Total	9	

P.52 Ingreso ajusta para

Tiempos	Cantidad	%
Tres tiempos	9	100
Total	9	

Fuerza de trabajo por sexo

Sexo	Cantidad	%
Masculino	20	51.28
Femenino	19	48.72
Total	39	

Fuerza de trabajo que trabajan

Respuesta	Cantidad	%
NO	24	61.54
SI	15	38.46
Total	39	

Fuerza de trabajo estado civil

Estado civil	Cantidad	%
Soltero	21	53.85
Casado	4	10.26
Union Libre	14	35.9
Total	39	

Personas con ingreso por genero

Genero	Cantidad	Promedio ingreso	%
Hombres	14	364.29	93.33
Mujeres	1	0.00	6.67
Total	15		

Fuerza de trabajo Emergente

Hombres	Mujeres	Total
		0

Listado de profesiones

Profesion	Cantidad	%
Agricultor	18	46.15
Ama de Casa	16	41.03
Estudiante	5	12.82
Total	39	

Listado de ocupaciones

Ocupacion	Cantidad	%
Ama de Casa	15	38.46
agricultor	9	23.08

REPORTE - FRECUENCIA SIMPLE

Fecha Inicio: Fecha Final: Departamento: 06 - CHOLUTECA Municipio: 0604 - DUYURE
Comunidad: 004 - EL CERRO /

Agricultor	9	23.08
Estudiante	5	12.82
Alfarero	1	2.56
Total	39	

REPORTE - FRECUENCIA SIMPLE

Fecha Inicio: Fecha Final: Departamento: 06 - CHOLUTECA Municipio: 0604 - DUYURE
Comunidad: 004 - EL CERRO /

=== Datos de Vivienda ===

P.53 Tipo de Vivienda

Tipo	Cantidad	%
Casa	9	100
Apartamento idependiente	0	0
Local NO habitacional	0	0
Cuarto mesón (cuarteria)	0	0
Casa improvisada	0	0
Total	9	

P.54 Tipo de Tenencia

Tipo	Cantidad	%
Propia pagada	8	88.89
Propia pagando	0	0
Alquilada	0	0
Prestada	1	11.11
Total	9	

P.54.1 Dominio

Tipo	Cantidad	%
Pleno	4	50
Útil	3	37.5
Ocupación	0	0
Posesión	1	12.5
Total	8	

P.54.2 Sexo propietario

Sexo	Cantidad	%
Hombre	7	87.5
Mujer	1	12.5
Ambos	0	0
Total	8	

P.55 Problemas de la vivienda

Problema	Cantidad	%
No tiene repello	6	66.67
Piso de Tierra	2	22.22
Falta de Ciela Falso		0
Problemas Estructurales	3	33.33
Techo en mal estado	1	11.11
Ninguno		0

P.55.1 Problema de repello

Lugar	Cantidad	%
Interno	0	0
Externo	0	0
Ambos	6	100
Total	6	

P.56 Material de construcción

Tipo Material	Cantidad	%
Adobe	7	77.78
Bloque	1	11.11
Bahareque	0	0
Madera	0	0
Desperdicios	1	11.11
Ladrillo	0	0
Yugua	0	0
Total	9	

P.57 Material Techo

Tipo	Cantidad	%
Desechos	0	0
Paja o Similar	2	22.22
Teja de barro	3	33.33
Lámina Metálica	4	44.44
Lámina de Asbesto	0	0
Concreto (losa o Terraza)	0	0
Teja americana (Shingle)	0	0
Total	9	

P.58 Material del piso

Tipo	Cantidad	%
Tierra	6	66.67
Plancha de Cemento	3	33.33
Madera rústica	0	0
Ladrillo de barro	0	0
Granito	0	0
Cerámica	0	0
Mosaico	0	0
Total	9	

P.59 Condición de la vivienda

Condición	Cantidad	%
Buena	1	11.11
Regular	7	77.78
Mala	1	11.11
Total	9	

P.60 Tiene Cocina

Respuesta	Cantidad	%
Si	9	100
No	0	0
Total	9	

P.61 Ubicación Cocina

Lugar	Cantidad	%
Dentro de la vivienda	8	88.89
Fuera de la vivienda	1	11.11
En el corredor	0	0
Total	9	

REPORTE - FRECUENCIA SIMPLE

Fecha Inicio: Fecha Final: Departamento: 06 - CHOLUTECA Municipio: 0604 - DUYURE
Comunidad: 004 - EL CERRO /

P.62 Que utiliza para Cocinar

Tipo	Cantidad	%
Electricidad		0
Gas Volatil (Chimbo)		0
Gas Kerosen		0
Leña	9	100
Eco Fogon		0
Total	9	

P.63 Como consume el agua

Tipo	Cantidad	%
No tratada	6	66.67
Botellón		0
Filtrada	1	11.11
Hervida	1	11.11
Clorada	1	11.11
Total	9	

P.64 Piezas por vivienda

Piezas	Cantidad	%
c. Dos piezas	3	33.33
d. Tres piezas	1	11.11
e. Cuatro o mas	5	55.56
Total	9	

P.65 Baños por vivienda

Rango	Cantidad	%
a. Sin baño	6	66.67
b. Un baño	2	22.22
c. Dos baños	1	11.11
Total	9	

P.66 Dormitorios por vivienda

Rango	Cantidad	%
b. Un dormintorio	4	44.44
c. Dos dormitorios	4	44.44
d. Tres o mas dormitorios	1	11.11
Total	9	

P.67 Personas por dormitorio

Rango	Cantidad	%
c. Dos personas	3	33.33
d. Tres o mas personas	6	66.67
Total	9	

P.68 Familias por vivienda

Rango	Cantidad	%
b. Una familia	7	77.78
c. Dos familias	1	11.11
d. Tres o mas familias	1	11.11
Total	9	

P.69 Emigración

Respuesta	Cantidad	%
Si	1	11.11
No	8	88.89
Total	9	

P.69.1 Razón por la que emigrarón

Razones	Cantidad	%
Economicas	1	100
Violencia generalizada	0	0
Reunificación familiar	0	0
Total	1	

Frecuencia Simple de El Salto

REPORTE - FRECUENCIA SIMPLE

Fecha Inicio: Fecha Final: Departamento: 06 - CHOLUTECA Municipio: 0604 - DUYURE
Comunidad: 006 - EL SALTO /

=== A. DATOS DEMOGRÁFICOS ===

12. Datos de la Familia

Orden	Descripción	Cantidad	%	Hombres	%	Mujeres	%	Hombres Leen	%	Mujeres Leen	%	Hombres no Leen	%	Mujeres no Leen	%
1	Menores de 1 año	1	14.29	0	0.00	1	33.33								
2	De 1 a 4 años	0	0	0	0	0	0								
3	De 5 a 6 años	1	14.29	1	25.00	0	0.00	1	25.00	0	0.00	0	0	0	0.00
4	De 7 a 12 años	0	0	0	0	0	0	0	0	0	0	0	0	0	0
5	De 13 a 15 años	0	0	0	0	0	0	0	0	0	0	0	0	0	0
6	De 16 a 18 años	0	0	0	0	0	0	0	0	0	0	0	0	0	0
7	De 19 a 23 años	1	14.29	1	25.00	0	0.00	1	25.00	0	0.00	0	0	0	0.00
8	De 24 a 30 años	1	14.29	0	0.00	1	33.33	0	0.00	1	50.00	0	0	0	0.00
9	De 31 a 40 años	1	14.29	1	25.00	0	0.00	1	25.00	0	0.00	0	0	0	0.00
10	De 41 a 50 años	0	0	0	0	0	0	0	0	0	0	0	0	0	0
11	De 51 a 64 años	1	14.29	0	0.00	1	33.33	0	0.00	1	50.00	0	0	0	0.00
12	De 65 años y mas	1	14.29	1	25.00	0	0.00	1	25.00	0	0.00	0	0	0	0.00
Total		7		4		3		4		2		0		0	

P.12.1 Analfabetismo por rangos de edad

Orden	Descripción	Cantidad	%
4	De 7 a 12 años	0	
5	De 13 a 15 años	0	
6	De 16 a 18 años	0	
7	De 19 a 23 años	0	
8	De 24 a 30 años	0	
9	De 31 a 40 años	0	
10	De 41 a 50 años	0	
11	De 51 a 64 años	0	
12	De 65 años y mas	0	
Total		0	

P.12.2 Cantidad de personas por edad y sexo

Edad	Cantidad Hombres	Cantidad Mujeres	Total
0	0	1	1

REPORTE - FRECUENCIA SIMPLE

Fecha Inicio: **Fecha Final:** **Departamento: 06 - CHOLUTECA** **Municipio: 0604 - DUYURE**
Comunidad: 006 - EL SALTO /

P.12.2 Cantidad de personas por edad y sexo

Edad	Cantidad Hombres	Cantidad Mujeres	Total
5	1	0	1
23	1	0	1
30	0	1	1
37	1	0	1
55	0	1	1
73	1	0	1
Total	4	3	7

P.13 Cantidad de personas por edad rangos de 5 años

Rango	Cantidad Hombres	Cantidad Mujeres	Total
De 0 a 4 años	0	1	1
De 5 a 9 años	1	0	1
De 10 a 14 años	0	0	0
De 15 a 19 años	0	0	0
De 20 a 24 años	1	0	1
De 25 a 29 años	0	0	0
De 30 a 34 años	0	1	1
De 35 a 39 años	1	0	1
De 40 a 44 años	0	0	0
De 45 a 49 años	0	0	0
De 50 a 54 años	0	0	0
De 50 a 54 años	0	0	0
De 55 a 59 años	0	1	1
De 60 a 64 años	0	0	0
De 65 a 69 años	0	0	0
De 70 a 74 años	1	0	1
De 75 a 79 años	0	0	0
De 80 a 84 años	0	0	0
De 85 a 89 años	0	0	0
De 90 a 94 años	0	0	0
De 95 a 99 años	0	0	0

REPORTE - FRECUENCIA SIMPLE

Fecha Inicio: **Fecha Final:** **Departamento: 06 - CHOLUTECA** **Municipio: 0604 - DUYURE**
Comunidad: 006 - EL SALTO /

P.13 Cantidad de personas por edad rangos de 5 años

Rango	Cantidad Hombres	Cantidad Mujeres	Total
De 100 a 104 años	0	0	0
De 105 a 109 años	0	0	0
De 110 a 114 años	0	0	0
Total	4	3	7

P.14 Total madres solteras 0
P.15 Total padres solteros 0

P.16 Cantidad de nacimientos durante el año pasado

Total Niños	Total Niñas	Total Nacimientos	Edad Promedio Madre
			0

REPORTE - FRECUENCIA SIMPLE

Fecha Inicio: Fecha Final: Departamento: 06 - CHOLUTECA Municipio: 0604 - DUYURE
Comunidad: 006 - EL SALTO /

=== B. DATOS DE SALUD ===

P.17 Rango edad embarazos

Rango	Cantidad	%
Total	0	

P.17.1 Cantidad de embarazadas

Cantidad
0

P.18 Donde nacio el último niño(a)

Lugar	Cantidad	%
Total	0	

19. Hubo alguna muerte materna?

Cuando	Cantidad
Total	0

P.19.1 Muertes durante el parto

Respuesta	Cantidad	%
Si	0	0
No	1	100
Total	1	

P.20 Planifica con su pareja

Respuesta	Cantidad	%
Si	0	0
No	1	100
Total	1	

P.21 Que tipo de metodo utiliza

Orden	Descripción	Cantidad	%
1	Ritmo	0	0
2	DIU	0	0
3	Pastilla	0	0
4	Preservativo	0	0
5	Inyección	0	0
6	Operación	0	0
7	Implante	0	0
Total		0	

P.21.1 Quien se opero

Respuesta	Cantidad	%
Hombre		
Mujer		
Total	0	

P.22 Muertes de niños(a) menores de 5 años

Respuesta	Cantidad	%
Niños		
Niñas		
Total		

P.23 Se manifestarón enfermedades

Orden	Descripción	T. Manif	%	Hombres	%	Mujeres	%	Publica	%	Privada	%
1	Infecciones respiratorias agudas	7	87.5	4	80	3	100	7	87.5	0	0
2	Dengue Clásico	0	0	0	0	0	0	0	0	0	0
3	Paludismo	0	0	0	0	0	0	0	0	0	0
4	Dengue hemorrágico	0	0	0	0	0	0	0	0	0	0
5	Chagas	0	0	0	0	0	0	0	0	0	0
6	ZIKA	0	0	0	0	0	0	0	0	0	0
7	Chicunguya	0	0	0	0	0	0	0	0	0	0
8	Hipertension Arterial	0	0	0	0	0	0	0	0	0	0
9	Diábetes	0	0	0	0	0	0	0	0	0	0
10	Asma bronquial	0	0	0	0	0	0	0	0	0	0
11	Epilepsia	0	0	0	0	0	0	0	0	0	0
12	Neumonia	0	0	0	0	0	0	0	0	0	0

REPORTE - FRECUENCIA SIMPLE

Fecha Inicio: Fecha Final: Departamento: 06 - CHOLUTECA Municipio: 0604 - DUYURE
Comunidad: 006 - EL SALTO /

P.23 Se manifestarón enfermedades

Orden	Descripción	T. Manif	%	Hombres	%	Mujeres	%	Publica	%	Privada	%
13	Consumo de alcohol	0	0	0	0	0	0	0	0	0	0
14	Consumo de drogas	0	0	0	0	0	0	0	0	0	0
15	Tuberculosis	0	0	0	0	0	0	0	0	0	0
16	Cáncer	0	0	0	0	0	0	0	0	0	0
17	Diarreas	0	0	0	0	0	0	0	0	0	0
18	De la piel	0	0	0	0	0	0	0	0	0	0
19	Discapacidad	1	12.5	1	20	0	0	1	12.5	0	0
Total		8		5		3		8		0	

P.24 Personas Vacunadas

Orden	Rango	T. Personas	% Total	Hombres	%	Mujeres	%	Con Vacuna	%	Sin Vacuna	%
1	Menores de 9 años	2	28.57	1	25	1	33.33	2	28.57	0	0
2	De 10 a 19 años	0	0	0	0	0	0	0	0	0	0
3	De 20 a 64 años	4	57.14	2	50	2	66.67	4	57.14	0	0
4	De 65 años y mas	1	14.29	1	25	0	0	1	14.29	0	0
Total		7		4		3		7		0	

REPORTE - FRECUENCIA SIMPLE

Fecha Inicio: Fecha Final: Departamento: 06 - CHOLUTECA Municipio: 0604 - DUYURE
Comunidad: 006 - EL SALTO /

=== C. Seguridad ===

P.25 Casos de violencia

Respuesta	Cantidad	%	Num. Casos
NO	1	100	0
Total	1		

P.26 Victima de violencia

Respuesta	Cantidad	%	Num. Casos
NO	1	100	0
Total	1		

P.27 Que tan seguro estan

Respuesta	Cantidad	%
Estan seguros	1	100
Total	1	

P.28 y 29 Participación

Pregunta	Cantidad	%
Cantidad de Hombres	0	0
Cantidad de Mujeres	0	0
Total	0	

P.27.1 Motivos de inseguridad

Orden	Robos	Maras	Drogras	Cantinas	Riñas	Violaciones
1	0	0	0	0	0	0
2	0	0	0	0	0	0
3	0	0	0	0	0	0
4	0	0	0	0	0	0
5	0	0	0	0	0	0
6	0	0	0	0	0	0

Participaciones y Expectativas

Rango de miembros	Cantidad
Total	0

REPORTE - FRECUENCIA SIMPLE

Fecha Inicio: Fecha Final: Departamento: 06 - CHOLUTECA Municipio: 0604 - DUYURE
Comunidad: 006 - EL SALTO /

=== E. Datos Servicios Publicos ===

P.30 Servicios públicos que reciben

								Porcentajes								
No.	Servicio	Total	Reciben Si	%	Reciben No	%	-	Bueno	Regular	Malo	ND	-	% B	% R	% M	% ND
1	Agua de pozo propio	1	0	0	1	100					0					
2	Agua domiciliar de pozo comunal	1	0	0	1	100					0					
3	Acarrea agua de rio o quebrada	1	0	0	1	100										
4	Agua domiciliar por acueducto	1	1	100	0	0		1			0		100	0	0	0
5	Agua llave pública / fuente	1	0	0	1	100					0					
6	Reservorio de agua lluvia	1	0	0	1	100					0					
7	Inodoro o servicio sanitario	1	0	0	1	100					0					
8	Letrina de fosa simple	1	0	0	1	100					0					
9	Letrina de fosa séptica	1	1	100	0	0		1			0		100	0	0	0
10	Usa letrina	1	1	100	0	0										
11	Recolección de basura	1	0	0	1	100										
12	Aseo de calles	1	0	0	1	100										
13	Energía eléctrica domiciliar	1	0	0	1	100					0					
14	Teléfono (HONDUTEL)	1	0	0	1	100										
15	Teléfono (Celular móvil o fijo)	1	0	0	1	100										
16	Alumbrado público	1	0	0	1	100					0					
17	Mantenimiento de calles	1	0	0	1	100					0					

Disposición de escretas: Total: 1 - Porcentaje: 100

P.30.1 Dias de la semana que reciben el servicio

Dias	Pozo P.	%	Pozo C.	%	Agua Rio	%	Acued.	%	LLave P.	%	Reser.	%	Recol.	%	Aseo C.	%
3	0	0	0	0	0	0	1	100	0	0	0	0	0	0	0	0
Total	0		0		0		1		0		0		0		0	

REPORTE - FRECUENCIA SIMPLE

Fecha Inicio: Fecha Final: Departamento: 06 - CHOLUTECA Municipio: 0604 - DUYURE
Comunidad: 006 - EL SALTO /

=== F. Seguridad Alimentaria ===

P.31 Trabajan la tierra

Respuesta	Cantidad	%
SI	1	100
Total	1	

P.31.1 Trabajan la tierra sexo

Sexo	Cantidad	%
Hombres	2	100
Mujeres	0	0
Total	2	

P.31.2 Personas que trabajan la tierra

Numero	Cantidad	%
2	1	100
Total	2	

P.32 Tipo de tenencia de la tierra

Tipo	Cantidad	%
Propia pagada	1	100
Total	1	

P.32.1 Tipo Dominio

Tipo	Cantidad	%
Util	1	100
Total	1	

P.33 Producen alimentos en la familia

Respuesta	Cantidad	%
SI	1	100
Total	1	

P.34 Producen para autoconsumo

Respuesta	Cantidad	%
SI	1	100
Total	1	

P.37 Obtiene excedentes para la venta

Respuesta	Cantidad	%
SI	1	100
Total	1	

P.35 Que se sembro y cuanto se produjo durante el año pasado.

	Maiz	Frijol	Maicillo	Café	Caña	Otro
Quintales	24	16	7	0	0	0
Tareas	6	3	2	0	0	0

P.36 Área en tareas con sistema de riego

	Goteo	Aspersión	Ninguno	Otro
Tareas	0	0	0	0

P.38 Huertos familiares

Respuesta	Cantidad	%
Si	1	100
No	0	0
Total	1	

P.39 Tienen animales domesticos

Respuesta	Cantidad	%
Si	1	100.00
No	0	0.00
Total	1	

P.39.1 Cantidad de animales domesticos

Tipo	Cantidad	Hogares	%
Aves	15	1	100
Bovino	3	1	100
Caprino	0	0	0
Equino	2	1	100
Porcino	0	0	0
Piscicultura	0	0	0
Apicultura	0	0	0
Domésticos	3	1	100

REPORTE - FRECUENCIA SIMPLE

Fecha Inicio: Fecha Final: Departamento: 06 - CHOLUTECA Municipio: 0604 - DUYURE
Comunidad: 006 - EL SALTO /

=== G. Datos de Educación ===

P.40 Nivel de Educación por Sexo en edad de estudiar

Nivel E.	Cantidad	% Total	Cant. Hombres	(%)	Cant. Mujeres	(%)
PE	1	50	1	50	0	0
1	1	50	1	50	0	0
Total	2		2		0	

P.40.1 Personas Estudiando - Estudian

Nivel E.	Estudia	(%)	Estudian H	Estudian M
PE	0	0	0	0
1	1	100	1	0
Total	1		1	0

P.40.2 Personas Estudiando - NO Estudian

Nivel E.	NO Estudia	(%)	No estudian H	No estudian M
PE	1	100	1	0
1	0	0	0	0
Total	1		1	0

P.40.2 Educación por rango de edad y sexo en edad de estudiar

Rango	Cantidad	%	Cant. Hombres	%	Cant. Mujeres	%
2. de 5 a 6 años	1	50	1	50	0	0
6. de 19 a 23 años	1	50	1	50	0	0
Total	2		2		0	

P.40.3 Educación por rango de edad y sexo estudian --

Rango	Hombres	%	Mujeres	%
2. de 5 a 6 años	1	100	0	0
6. de 19 a 23 años	0	0	0	0
Total	1		0	

P.40.4 Educación por rango de edad y sexo NO estudian

Rango	Hombres	%	Mujeres	%
2. de 5 a 6 años	0	0	0	0
6. de 19 a 23 años	1	100	0	0
Total	1		0	

P.40.5 Estudiantes fuera de edad para estudiar segun el grado

Grado	Cantidad	% Total	Hombres	Mujeres
Total	0		0	0

P.40.6 Estudiantes fuera de edad para estudiar por rango edad

Rango	Cantidad	% Total	Hombres	%	Mujeres	%
Total	0		0		0	

REPORTE - FRECUENCIA SIMPLE

Fecha Inicio: Fecha Final: Departamento: 06 - CHOLUTECA Municipio: 0604 - DUYURE
Comunidad: 006 - EL SALTO /

=== H. Datos Fuerza de Trabajo e Ingresos ===

P.41 Fuerza de ingresos por rango de edad

Rango edad	Cantidad	%	Cant. Hombres	%	Cant. Mujeres	%
f. de 19 a 23 años	1	20	1	33.33	0	0
g. de 24 a 30 años	1	20	0	0	1	50
h. de 31 a 40 años	1	20	1	33.33	0	0
j. de 51 a 64 años	1	20	0	0	1	50
k. de 65 años y mas	1	20	1	33.33	0	0
Total	5		3		2	

P.41.1 Rango de ingresos (sin remesas)

Rango ingresos	Cantidad Total	%	Cantidad Hombres	%	Cantidad Mujeres	%
a. < 1000	2	100	2	100	0	0
Total	2		2		0	

P.42 Ocupaciones

Respuesta	Cantidad	%
Empleados	0	0
Cuenta Propia	1	100
NC	0	0
Total	1	

P.43 Sectores de Empleo

Respuesta	Cantidad	%
Comercial	0	0
Industrial	0	0
Servicios	0	0
NC	1	100
Total	1	

P.44 Sectores de Cuenta Propia

Respuesta	Cantidad	%
Primario	1	100
Secundario	0	0
Terciario	0	0
NC	0	0
Total	1	

P.45 Genera Empleo en el sector

Respuesta	Cantidad	%
Si	0	0
No	1	100
NC	0	0
Total	1	

P.46 Cuanto Empleo Genera el Sector

Rango	Cantidad	%
1 a 5	0	0
6 a 10	0	0
11 a 15	0	0
16 a 20	0	0
Total	0	

P.47 Miembros de organizaciones

Respuesta	Cantidad	%
Si	0	0
No	1	100
NC	0	0
Total	1	

P.48 Instituciones de apoyo al sector

P.49 Prestamos en la Familia

Respuesta	Cantidad	%
NO	1	100
Total	1	

P.49.1 Prestamo por sexo

Sexo	Cantidad	%
Total	0	

P.50 Reciben Remesas

Respuesta	Cantidad	%
NO	1	100
Total	1	

REPORTE - FRECUENCIA SIMPLE

Fecha Inicio: Fecha Final: Departamento: 06 - CHOLUTECA Municipio: 0604 - DUYURE
Comunidad: 006 - EL SALTO /

P.50.1 Rango de ingreso por Remesas

Rango	Cantidad	%
Total	0	

P.51 Rango ingreso familiar

Rango	Cantidad	%
a. < 1000	1	100
Total	1	

P.52 Ingreso ajusta para

Tiempos	Cantidad	%
Tres tiempos	1	100
Total	1	

Fuerza de trabajo por sexo

Sexo	Cantidad	%
Masculino	3	60
Femenino	2	40
Total	5	

Fuerza de trabajo que trabajan

Respuesta	Cantidad	%
NO	3	60
SI	2	40
Total	5	

Fuerza de trabajo estado civil

Estado civil	Cantidad	%
Soltero	1	20
Union Libre	4	80
Total	5	

Personas con ingreso por genero

Genero	Cantidad	Promedio ingreso	%
Hombres	2	100.00	100
Total	2		

Fuerza de trabajo Emergente

Hombres	Mujeres	Total
		0

Listado de profesiones

Profesion	Cantidad	%
Agricultor	2	40
Ama de Casa	2	40
Discapacitado	1	20
Total	5	

Listado de ocupaciones

Ocupacion	Cantidad	%
agricultor	2	40
Ama de Casa	2	40
Discapacitado	1	20
Total	5	

REPORTE - FRECUENCIA SIMPLE

Fecha Inicio: Fecha Final: Departamento: 06 - CHOLUTECA Municipio: 0604 - DUYURE
Comunidad: 006 - EL SALTO /

=== Datos de Vivienda ===

P.53 Tipo de Vivienda

Tipo	Cantidad	%
Casa	1	100
Apartamento idependiente	0	0
Local NO habitacional	0	0
Cuarto mesón (cuarteria)	0	0
Casa improvisada	0	0
Total	1	

P.54 Tipo de Tenencia

Tipo	Cantidad	%
Propia pagada	1	100
Propia pagando	0	0
Alquilada	0	0
Prestada	0	0
Total	1	

P.54.1 Dominio

Tipo	Cantidad	%
Pleno	0	0
Útil	1	100
Ocupación	0	0
Posesión	0	0
Total	1	

P.54.2 Sexo propietario

Sexo	Cantidad	%
Hombre	1	100
Mujer	0	0
Ambos	0	0
Total	1	

P.55 Problemas de la vivienda

Problema	Cantidad	%
No tiene repello	1	100
Piso de Tierra		0
Falta de Ciela Falso		0
Problemas Estructurales		0
Techo en mal estado		0
Ninguno		0

P.55.1 Problema de repello

Lugar	Cantidad	%
Interno	0	0
Externo	0	0
Ambos	1	100
Total	1	

P.56 Material de construcción

Tipo Material	Cantidad	%
Adobe	1	100
Bloque	0	0
Bahareque	0	0
Madera	0	0
Desperdicios	0	0
Ladrillo	0	0
Yugua	0	0
Total	1	

P.57 Material Techo

Tipo	Cantidad	%
Desechos	0	0
Paja o Similar	0	0
Teja de barro	1	100
Lámina Metálica	0	0
Lámina de Asbesto	0	0
Concreto (losa o Terraza)	0	0
Teja americana (Shingle)	0	0
Total	1	

P.58 Material del piso

Tipo	Cantidad	%
Tierra	0	0
Plancha de Cemento	1	100
Madera rústica	0	0
Ladrillo de barro	0	0
Granito	0	0
Cerámica	0	0
Mosaico	0	0
Total	1	

P.59 Condición de la vivienda

Condición	Cantidad	%
Buena	0	0
Regular	1	100
Mala	0	0
Total	1	

P.60 Tiene Cocina

Respuesta	Cantidad	%
Si	1	100
No	0	0
Total	1	

P.61 Ubicación Cocina

Lugar	Cantidad	%
Dentro de la vivienda	1	100
Fuera de la vivienda	0	0
En el corredor	0	0
Total	1	

REPORTE - FRECUENCIA SIMPLE

Fecha Inicio: Fecha Final: Departamento: 06 - CHOLUTECA Municipio: 0604 - DUYURE
Comunidad: 006 - EL SALTO /

P.62 Que utiliza para Cocinar

Tipo	Cantidad	%
Electricidad		0
Gas Volatil (Chimbo)		0
Gas Kerosen		0
Leña	1	100
Eco Fogon		0
Total	1	

P.63 Como consume el agua

Tipo	Cantidad	%
No tratada		0
Botellón		0
Filtrada		0
Hervida		0
Clorada	1	100
Total	1	

P.64 Piezas por vivienda

Piezas	Cantidad	%
e. Cuatro o mas	1	100
Total	1	

P.65 Baños por vivienda

Rango	Cantidad	%
a. Sin baño	1	100
Total	1	

P.66 Dormitorios por vivienda

Rango	Cantidad	%
d. Tres o mas dormitorios	1	100
Total	1	

P.67 Personas por dormitorio

Rango	Cantidad	%
d. Tres o mas personas	1	100
Total	1	

P.68 Familias por vivienda

Rango	Cantidad	%
d. Tres o mas familias	1	100
Total	1	

P.69 Emigración

Respuesta	Cantidad	%
Si	0	0
No	1	100
Total	1	

P.69.1 Razón por la que emigrarón

Razones	Cantidad	%
Economicas	0	
Violencia generalizada	0	
Reunificación familiar	0	
Total	0	

Frecuencia simple Las Lomitas

REPORTE - FRECUENCIA SIMPLE

Fecha Inicio: Fecha Final: Departamento: 06 - CHOLUTECA Municipio: 0604 - DUYURE
Comunidad: 009 - LAS LOMITAS /

=== A. DATOS DEMOGRÁFICOS ===

12. Datos de la Familia

Orden	Descripción	Cantidad	%	Hombres	%	Mujeres	%	Hombres Leen	%	Mujeres Leen	%	Hombres no Leen	%	Mujeres no Leen	%
1	Menores de 1 año	0	0	0	0	0	0								
2	De 1 a 4 años	7	16.28	6	26.09	1	5.00								
3	De 5 a 6 años	3	6.98	1	4.35	2	10.00	1	5.88	2	11.11	0	0.00	0	0.00
4	De 7 a 12 años	6	13.95	3	13.04	3	15.00	3	17.65	2	11.11	0	0.00	1	50.00
5	De 13 a 15 años	3	6.98	3	13.04	0	0.00	3	17.65	0	0.00	0	0.00	0	0.00
6	De 16 a 18 años	3	6.98	0	0.00	3	15.00	0	0.00	3	16.67	0	0.00	0	0.00
7	De 19 a 23 años	6	13.95	2	8.70	4	20.00	2	11.76	4	22.22	0	0.00	0	0.00
8	De 24 a 30 años	4	9.30	3	13.04	1	5.00	3	17.65	1	5.56	0	0.00	0	0.00
9	De 31 a 40 años	5	11.63	3	13.04	2	10.00	3	17.65	2	11.11	0	0.00	0	0.00
10	De 41 a 50 años	5	11.63	2	8.70	3	15.00	2	11.76	3	16.67	0	0.00	0	0.00
11	De 51 a 64 años	0	0	0	0	0	0	0	0	0	0	0	0	0	0
12	De 65 años y mas	1	2.33	0	0.00	1	5.00	0	0.00	1	5.56	0	0.00	0	0.00
Total		43		23		20		17		18		0		1	

P.12.1 Analfabetismo por rangos de edad

Orden	Descripción	Cantidad	%
4	De 7 a 12 años	1	100
5	De 13 a 15 años	0	0
6	De 16 a 18 años	0	0
7	De 19 a 23 años	0	0
8	De 24 a 30 años	0	0
9	De 31 a 40 años	0	0
10	De 41 a 50 años	0	0
11	De 51 a 64 años	0	0
12	De 65 años y mas	0	0
Total		1	

P.12.2 Cantidad de personas por edad y sexo

Edad	Cantidad Hombres	Cantidad Mujeres	Total
1	5	0	5

REPORTE - FRECUENCIA SIMPLE

Fecha Inicio: Fecha Final: Departamento: 06 - CHOLUTECA Municipio: 0604 - DUYURE
Comunidad: 009 - LAS LOMITAS /

P.12.2 Cantidad de personas por edad y sexo

Edad	Cantidad Hombres	Cantidad Mujeres	Total
3	1	1	2
5	1	1	2
6	0	1	1
7	1	0	1
8	0	1	1
9	1	0	1
10	1	1	2
12	0	1	1
13	1	0	1
15	2	0	2
16	0	2	2
17	0	1	1
19	0	2	2
20	0	1	1
21	1	0	1
22	1	1	2
24	0	1	1
25	2	0	2
30	1	0	1
31	1	1	2
32	1	0	1
33	1	0	1
37	0	1	1
42	0	1	1
43	0	1	1
45	1	1	2
48	1	0	1
65	0	1	1
Total	23	20	43

REPORTE - FRECUENCIA SIMPLE

Fecha Inicio: Fecha Final: Departamento: 06 - CHOLUTECA Municipio: 0604 - DUYURE
Comunidad: 009 - LAS LOMITAS /

P.13 Cantidad de personas por edad rangos de 5 años

Rango	Cantidad Hombres	Cantidad Mujeres	Total
De 0 a 4 años	6	1	7
De 5 a 9 años	3	3	6
De 10 a 14 años	2	2	4
De 15 a 19 años	2	5	7
De 20 a 24 años	2	3	5
De 25 a 29 años	2	0	2
De 30 a 34 años	4	1	5
De 35 a 39 años	0	1	1
De 40 a 44 años	0	2	2
De 45 a 49 años	2	1	3
De 50 a 54 años	0	0	0
De 50 a 54 años	0	0	0
De 55 a 59 años	0	0	0
De 60 a 64 años	0	0	0
De 65 a 69 años	0	1	1
De 70 a 74 años	0	0	0
De 75 a 79 años	0	0	0
De 80 a 84 años	0	0	0
De 85 a 89 años	0	0	0
De 90 a 94 años	0	0	0
De 95 a 99 años	0	0	0
De 100 a 104 años	0	0	0
De 105 a 109 años	0	0	0
De 110 a 114 años	0	0	0
Total	23	20	43

P.14 Total madres solteras 3
P.15 Total padres solteros 2

P.16 Cantidad de nacimientos durante el año pasado

Total Niños	Total Niñas	Total Nacimientos	Edad Promedio Madre
4	0	4	29

REPORTE - FRECUENCIA SIMPLE

Fecha Inicio: Fecha Final: Departamento: 06 - CHOLUTECA Municipio: 0604 - DUYURE
Comunidad: 009 - LAS LOMITAS /

=== B. DATOS DE SALUD ===

P.17 Rango edad embarazos

Rango	Cantidad	%
Total	0	

P.17.1 Cantidad de embarazadas

Cantidad
0

P.18 Donde nacio el último niño(a)

Lugar	Cantidad	%
Clinica materno infantil	2	50
Hospital	2	50
Total	4	

19. Hubo alguna muerte materna?

Cuando	Cantidad
Total	0

P.19.1 Muertes durante el parto

Respuesta	Cantidad	%
Si	0	0
No	11	100
Total	11	

P.20 Planifica con su pareja

Respuesta	Cantidad	%
Si	3	27.27
No	8	72.73
Total	11	

P.21 Que tipo de metodo utiliza

Orden	Descripción	Cantidad	%
1	Ritmo	0	0
2	DIU	0	0
3	Pastilla	0	0
4	Preservativo	0	0
5	Inyección	3	100
6	Operación	0	0
7	Implante	0	0
Total		3	

P.21.1 Quien se opero

Respuesta	Cantidad	%
Hombre		
Mujer		
Total	0	

P.22 Muertes de niños(a) menores de 5 años

Respuesta	Cantidad	%
Niños		
Niñas		
Total		

P.23 Se manifestarón enfermedades

Orden	Descripción	T. Manif	%	Hombres	%	Mujeres	%	Publica	%	Privada	%
1	Infecciones respiratorias agudas	7	87.5	4	80	3	100	6	85.71	0	0
2	Dengue Clásico	1	12.5	1	20	0	0	1	14.29	0	0
3	Paludismo	0	0	0	0	0	0	0	0	0	0
4	Dengue hemorrágico	0	0	0	0	0	0	0	0	0	0
5	Chagas	0	0	0	0	0	0	0	0	0	0
6	ZIKA	0	0	0	0	0	0	0	0	0	0
7	Chicunguya	0	0	0	0	0	0	0	0	0	0
8	Hipertension Arterial	0	0	0	0	0	0	0	0	0	0
9	Diábetes	0	0	0	0	0	0	0	0	0	0
10	Asma bronquial	0	0	0	0	0	0	0	0	0	0

REPORTE - FRECUENCIA SIMPLE

Fecha Inicio: Fecha Final: Departamento: 06 - CHOLUTECA Municipio: 0604 - DUYURE
Comunidad: 009 - LAS LOMITAS /

P.23 Se manifestarón enfermedades

Orden	Descripción	T. Manif	%	Hombres	%	Mujeres	%	Publica	%	Privada	%
11	Epilepsia	0	0	0	0	0	0	0	0	0	0
12	Neumonia	0	0	0	0	0	0	0	0	0	0
13	Consumo de alcohol	0	0	0	0	0	0	0	0	0	0
14	Consumo de drogas	0	0	0	0	0	0	0	0	0	0
15	Tuberculosis	0	0	0	0	0	0	0	0	0	0
16	Cáncer	0	0	0	0	0	0	0	0	0	0
17	Diarreas	0	0	0	0	0	0	0	0	0	0
18	De la piel	0	0	0	0	0	0	0	0	0	0
19	Discapacidad	0	0	0	0	0	0	0	0	0	0
Total		8		5		3		7		0	

P.24 Personas Vacunadas

Orden	Rango	T. Personas	% Total	Hombres	%	Mujeres	%	Con Vacuna	%	Sin Vacuna	%
1	Menores de 9 años	13	30.23	9	39.13	4	20	13	30.23	0	0
2	De 10 a 19 años	11	25.58	4	17.39	7	35	11	25.58	0	0
3	De 20 a 64 años	18	41.86	10	43.48	8	40	18	41.86	0	0
4	De 65 años y mas	1	2.33	0	0	1	5	1	2.33	0	0
Total		43		23		20		43		0	

REPORTE - FRECUENCIA SIMPLE

Fecha Inicio: Fecha Final: Departamento: 06 - CHOLUTECA Municipio: 0604 - DUYURE
Comunidad: 009 - LAS LOMITAS /

=== C. Seguridad ===

P.25 Casos de violencia

Respuesta	Cantidad	%	Num. Casos
NO	11	100	0
Total	11		

P.26 Victima de violencia

Respuesta	Cantidad	%	Num. Casos
NO	11	100	0
Total	11		

P.27 Que tan seguro estan

Respuesta	Cantidad	%
Estan seguros	10	90.91
NO estan seguros	1	9.09
Total	11	

P.28 y 29 Participación

Pregunta	Cantidad	%
Cantidad de Hombres	0	0
Cantidad de Mujeres	2	100
Total	2	

P.27.1 Motivos de inseguridad

Orden	Robos	Maras	Drogras	Cantinas	Riñas	Violaciones
1	1	0	0	0	0	0
2	0	0	0	0	0	0
3	0	0	0	0	0	0
4	0	0	0	0	0	0
5	0	0	0	0	0	0
6	0	0	0	0	0	0

Participaciones y Expectativas

Rango de miembros	Cantidad
1 Una mujer	2
Total	2

REPORTE - FRECUENCIA SIMPLE

Fecha Inicio: Fecha Final: Departamento: 06 - CHOLUTECA Municipio: 0604 - DUYURE
Comunidad: 009 - LAS LOMITAS /

=== E. Datos Servicios Publicos ===

P.30 Servicios públicos que reciben

								Porcentajes							
No.	Servicio	Total	Reciben Si	%	Reciben No	%	-	Bueno	Regular	Malo	ND	-	% B	% R	% M	% ND
1	Agua de pozo propio	11	0	0	11	100					0					
2	Agua domiciliar de pozo comunal	11	0	0	11	100					0					
3	Acarrea agua de rio o quebrada	11	0	0	11	100										
4	Agua domiciliar por acueducto	11	7	63.64	4	36.36		4	2	1	0		57.14	28.57	14.29	0
5	Agua llave pública / fuente	11	3	27.27	8	72.73		3			0		100	0	0	0
6	Reservorio de agua lluvia	11	0	0	11	100					0					
7	Inodoro o servicio sanitario	11	11	100	0	0		6	4	1	0		54.55	36.36	9.09	0
8	Letrina de fosa simple	11	5	45.45	6	54.55		4	1		0		80	20	0	0
9	Letrina de fosa séptica	11	6	54.55	5	45.45		4	1	1	0		66.67	16.67	16.67	0
10	Usa letrina	11	10	90.91	1	9.09										
11	Recolección de basura	11	1	9.09	10	90.91										
12	Aseo de calles	11	0	0	11	100										
13	Energía eléctrica domiciliar	11	8	72.73	3	27.27		7	1		0		87.5	12.5	0	0
14	Teléfono (HONDUTEL)	11	0	0	11	100										
15	Teléfono (Celular móvil o fijo)	11	5	45.45	6	54.55										
16	Alumbrado público	11	7	63.64	4	36.36		6	1		0		85.71	14.29	0	0
17	Mantenimiento de calles	11	0	0	11	100					0					

Disposición de escretas: Total: 22 - Porcentaje: 200

P.30.1 Dias de la semana que reciben el servicio

Dias	Pozo P.	%	Pozo C.	%	Agua Rio	%	Acued.	%	LLave P.	%	Reser.	%	Recol.	%	Aseo C.	%
3	0	0	0	0	0	0	5	71.43	0	0	0	0	0	0	0	0
7	0	0	0	0	0	0	2	28.57	3	100	0	0	1	100	0	0
Total	0		0		0		7		3		0		1		0	

REPORTE - FRECUENCIA SIMPLE

Fecha Inicio: Fecha Final: Departamento: 06 - CHOLUTECA Municipio: 0604 - DUYURE
Comunidad: 009 - LAS LOMITAS /

=== F. Seguridad Alimentaria ===

P.31 Trabajan la tierra

Respuesta	Cantidad	%
SI	9	81.82
NO	2	18.18
Total	11	

P.31.1 Trabajan la tierra sexo

Sexo	Cantidad	%
Hombres	8	80
Mujeres	2	20
Total	10	

P.31.2 Personas que trabajan la tierra

Numero	Cantidad	%
1	8	88.89
2	1	11.11
Total	10	

P.32 Tipo de tenencia de la tierra

Tipo	Cantidad	%
Propia pagada	3	27.27
Alquilada	2	18.18
Prestada	4	36.36
No tiene	2	18.18
Total	11	

P.32.1 Tipo Dominio

Tipo	Cantidad	%
Pleno	2	66.67
Util	1	33.33
Total	3	

P.33 Producen alimentos en la familia

Respuesta	Cantidad	%
SI	9	81.82
NO	2	18.18
Total	11	

P.34 Producen para autoconsumo

Respuesta	Cantidad	%
SI	9	100
Total	9	

P.37 Obtiene excedentes para la venta

Respuesta	Cantidad	%
SI	2	22.22
NO	7	77.78
Total	9	

P.35 Que se sembro y cuanto se produjo durante el año pasado.

	Maiz	Frijol	Maicillo	Café	Caña	Otro
Quintales	82	67	28	0	0	0
Tareas	13	18	6	0	0	0

P.36 Área en tareas con sistema de riego

	Goteo	Aspersión	Ninguno	Otro
Tareas	0	0	0	0

P.38 Huertos familiares

Respuesta	Cantidad	%
Si	1	9.09
No	10	90.91
Total	11	

P.39 Tienen animales domesticos

Respuesta	Cantidad	%
Si	8	72.73
No	3	27.27
Total	11	

P.39.1 Cantidad de animales domesticos

Tipo	Cantidad	Hogares	%
Aves	53	6	75
Bovino	2	1	12.5
Caprino	0	0	0
Equino	7	4	50
Porcino	0	0	0
Piscicultura	0	0	0
Apicultura	0	0	0
Domésticos	8	4	50

REPORTE - FRECUENCIA SIMPLE

Fecha Inicio: Fecha Final: Departamento: 06 - CHOLUTECA Municipio: 0604 - DUYURE
Comunidad: 009 - LAS LOMITAS /

=== G. Datos de Educación ===

P.40 Nivel de Educación por Sexo en edad de estudiar

Nivel E.	Cantidad	% Total	Cant. Hombres	(%)	Cant. Mujeres	(%)
PE	2	9.52	1	11.11	1	8.33
1	1	4.76	0	0	1	8.33
2	3	14.29	1	11.11	2	16.67
3	2	9.52	1	11.11	1	8.33
4	2	9.52	2	22.22	0	0
6	7	33.33	4	44.44	3	25
B	2	9.52	0	0	2	16.67
D	2	9.52	0	0	2	16.67
Total	21		9		12	

P.40.1 Personas Estudiando - Estudian

Nivel E.	Estudia	(%)	Estudian H	Estudian M
PE	2	22.22	1	1
1	1	11.11	0	1
2	2	22.22	1	1
3	1	11.11	1	0
4	1	11.11	1	0
6	0	0	0	0
B	1	11.11	0	1
D	1	11.11	0	1
Total	9		4	5

REPORTE - FRECUENCIA SIMPLE

Fecha Inicio: Fecha Final: Departamento: 06 - CHOLUTECA Municipio: 0604 - DUYURE
Comunidad: 009 - LAS LOMITAS /

P.40.2 Personas Estudiando - NO Estudian

Nivel E.	NO Estudia	(%)	No estudian H	No estudian M
PE	0	0	0	0
1	0	0	0	0
2	1	8.33	0	1
3	1	8.33	0	1
4	1	8.33	1	0
6	7	58.33	4	3
B	1	8.33	0	1
D	1	8.33	0	1
Total	12		5	7

P.40.2 Educación por rango de edad y sexo en edad de estudiar

Rango	Cantidad	%	Cant. Hombres	%	Cant. Mujeres	%
2. de 5 a 6 años	3	14.29	1	11.11	2	16.67
3. de 7 a 12 años	6	28.57	3	33.33	3	25
4. de 13 a 15 años	3	14.29	3	33.33	0	0
5. de 16 a 18 años	3	14.29	0	0	3	25
6. de 19 a 23 años	6	28.57	2	22.22	4	33.33
Total	21		9		12	

P.40.3 Educación por rango de edad y sexo estudian --

Rango	Hombres	%	Mujeres	%
2. de 5 a 6 años	1	25	2	40
3. de 7 a 12 años	3	75	1	20
4. de 13 a 15 años	0	0	0	0
5. de 16 a 18 años	0	0	2	40
6. de 19 a 23 años	0	0	0	0
Total	4		5	

P.40.4 Educación por rango de edad y sexo NO estudian

Rango	Hombres	%	Mujeres	%
2. de 5 a 6 años	0	0	0	0
3. de 7 a 12 años	0	0	2	28.57
4. de 13 a 15 años	3	60	0	0
5. de 16 a 18 años	0	0	1	14.29
6. de 19 a 23 años	2	40	4	57.14
Total	5		7	

P.40.5 Estudiantes fuera de edad para estudiar segun el grado

Grado	Cantidad	% Total	Hombres	Mujeres
8	1	50.00	0	1
9	1	50.00	0	1
Total	2		0	2

REPORTE - FRECUENCIA SIMPLE

Fecha Inicio: Fecha Final: Departamento: 06 - CHOLUTECA Municipio: 0604 - DUYURE
Comunidad: 009 - LAS LOMITAS /

P.40.6 Estudiantes fuera de edad para estudiar por rango edad

Rango	Cantidad	% Total	Hombres	% Mujeres	%
5. de 16 a 18 años	2	100.00	0	2	100.00
Total	2		0	2	

REPORTE - FRECUENCIA SIMPLE

Fecha Inicio: Fecha Final: Departamento: 06 - CHOLUTECA Municipio: 0604 - DUYURE
Comunidad: 009 - LAS LOMITAS /

=== H. Datos Fuerza de Trabajo e Ingresos ===

P.41 Fuerza de ingresos por rango de edad

Rango edad	Cantidad	%	Cant. Hombres	%	Cant. Mujeres	%
c. de 7 a 12 años	3	10	1	7.14	2	12.5
d. de 13 a 15 años	3	10	3	21.43	0	0
e. de 16 a 18 años	3	10	0	0	3	18.75
f. de 19 a 23 años	6	20	2	14.29	4	25
g. de 24 a 30 años	4	13.33	3	21.43	1	6.25
h. de 31 a 40 años	5	16.67	3	21.43	2	12.5
i. de 41 a 50 años	5	16.67	2	14.29	3	18.75
k. de 65 años y mas	1	3.33	0	0	1	6.25
Total	30		14		16	

P.41.1 Rango de ingresos (sin remesas)

Rango ingresos	Cantidad Total	%	Cantidad Hombres	%	Cantidad Mujeres	%
a. < 1000	14	87.5	12	100	2	50
b. 1001 - 2000	1	6.25	0	0	1	25
d. 4001 - 8000	1	6.25	0	0	1	25
Total	16		12		4	

P.42 Ocupaciones

Respuesta	Cantidad	%
Empleados	0	0
Cuenta Propia	11	100
NC	0	0
Total	11	

P.43 Sectores de Empleo

Respuesta	Cantidad	%
Comercial	0	0
Industrial	0	0
Servicios	0	0
NC	11	100
Total	11	

P.44 Sectores de Cuenta Propia

Respuesta	Cantidad	%
Primario	11	100
Secundario	0	0
Terciario	0	0
NC	0	0
Total	11	

P.45 Genera Empleo en el sector

Respuesta	Cantidad	%
Si	0	0
No	11	100
NC	0	0
Total	11	

P.46 Cuanto Empleo Genera el Sector

Rango	Cantidad	%
1 a 5	0	0
6 a 10	0	0
11 a 15	0	0
16 a 20	0	0
Total	0	

P.47 Miembros de organizaciones

Respuesta	Cantidad	%
Si	0	0
No	11	100
NC	0	0
Total	11	

REPORTE - FRECUENCIA SIMPLE

Fecha Inicio: Fecha Final: Departamento: 06 - CHOLUTECA Municipio: 0604 - DUYURE
Comunidad: 009 - LAS LOMITAS /

P.48 Instituciones de apoyo al sector

P.49 Prestamos en la Familia

Respuesta	Cantidad	%
SI	3	27.27
NO	8	72.73
Total	11	

P.49.1 Prestamo por sexo

Sexo	Cantidad	%
H	1	33.33
M	2	66.67
Total	3	

P.50 Reciben Remesas

Respuesta	Cantidad	%
NO	11	100
Total	11	

P.50.1 Rango de ingreso por Remesas

Rango	Cantidad	%
Total	0	

P.51 Rango ingreso familiar

Rango	Cantidad	%
a. < 1000	9	81.82
b. 1001 - 2000	1	9.09
d. 4001 - 8000	1	9.09
Total	11	

P.52 Ingreso ajusta para

Tiempos	Cantidad	%
Tres tiempos	11	100
Total	11	

Fuerza de trabajo por sexo

Sexo	Cantidad	%
Masculino	14	46.67
Femenino	16	53.33
Total	30	

Fuerza de trabajo que trabajan

Respuesta	Cantidad	%
NO	14	46.67
SI	16	53.33
Total	30	

Fuerza de trabajo estado civil

Estado civil	Cantidad	%
Soltero	16	53.33
Casado	2	6.67
Union Libre	12	40
Total	30	

Personas con ingreso por genero

Genero	Cantidad	Promedio ingreso	%
Hombres	12	308.33	75
Mujeres	4	1950.00	25
Total	16		

Fuerza de trabajo Emergente

Hombres	Mujeres	Total
		0

Listado de profesiones

Profesion	Cantidad	%
Agricultor	14	46.67
Ama de Casa	12	40
Estudiante	3	10
Perito Mercantil	1	3.33
Total	30	

Listado de ocupaciones

Ocupacion	Cantidad	%

REPORTE - FRECUENCIA SIMPLE

Fecha Inicio: Fecha Final: Departamento: 06 - CHOLUTECA Municipio: 0604 - DUYURE
Comunidad: 009 - LAS LOMITAS /

agricultor	12	40
Ama de Casa	12	40
Estudiante	3	10
Agricultor	2	6.67
No Definido	1	3.33
Total	30	

REPORTE - FRECUENCIA SIMPLE

Fecha Inicio: Fecha Final: Departamento: 06 - CHOLUTECA Municipio: 0604 - DUYURE
Comunidad: 009 - LAS LOMITAS /

=== Datos de Vivienda ===

P.53 Tipo de Vivienda

Tipo	Cantidad	%
Casa	11	100
Apartamento idependiente	0	0
Local NO habitacional	0	0
Cuarto mesón (cuarteria)	0	0
Casa improvisada	0	0
Total	11	

P.54 Tipo de Tenencia

Tipo	Cantidad	%
Propia pagada	8	72.73
Propia pagando	0	0
Alquilada	0	0
Prestada	3	27.27
Total	11	

P.54.1 Dominio

Tipo	Cantidad	%
Pleno	4	50
Útil	4	50
Ocupación	0	0
Posesión	0	0
Total	8	

P.54.2 Sexo propietario

Sexo	Cantidad	%
Hombre	6	75
Mujer	2	25
Ambos	0	0
Total	8	

P.55 Problemas de la vivienda

Problema	Cantidad	%
No tiene repello	8	72.73
Piso de Tierra		0
Falta de Ciela Falso		0
Problemas Estructurales	1	9.09
Techo en mal estado		0
Ninguno	3	27.27

P.55.1 Problema de repello

Lugar	Cantidad	%
Interno	0	0
Externo	0	0
Ambos	8	100
Total	8	

P.56 Material de construcción

Tipo Material	Cantidad	%
Adobe	11	100
Bloque	0	0
Bahareque	0	0
Madera	0	0
Desperdicios	0	0
Ladrillo	0	0
Yugua	0	0
Total	11	

P.57 Material Techo

Tipo	Cantidad	%
Desechos	0	0
Paja o Similar	0	0
Teja de barro	9	81.82
Lámina Metálica	2	18.18
Lámina de Asbesto	0	0
Concreto (losa o Terraza)	0	0
Teja americana (Shingle)	0	0
Total	11	

P.58 Material del piso

Tipo	Cantidad	%
Tierra	2	18.18
Plancha de Cemento	8	72.73
Madera rústica	0	0
Ladrillo de barro	1	9.09
Granito	0	0
Cerámica	0	0
Mosaico	0	0
Total	11	

P.59 Condición de la vivienda

Condición	Cantidad	%
Buena	4	36.36
Regular	7	63.64
Mala	0	0
Total	11	

P.60 Tiene Cocina

Respuesta	Cantidad	%
Si	10	90.91
No	1	9.09
Total	11	

P.61 Ubicación Cocina

Lugar	Cantidad	%
Dentro de la vivienda	10	100
Fuera de la vivienda	0	0
En el corredor	0	0
Total	10	

REPORTE - FRECUENCIA SIMPLE

Fecha Inicio: Fecha Final: Departamento: 06 - CHOLUTECA Municipio: 0604 - DUYURE
Comunidad: 009 - LAS LOMITAS /

P.62 Que utiliza para Cocinar

Tipo	Cantidad	%
Electricidad		0
Gas Volatil (Chimbo)		0
Gas Kerosen		0
Leña	8	72.73
Eco Fogon	3	27.27
Total	11	

P.63 Como consume el agua

Tipo	Cantidad	%
No tratada	3	27.27
Botellón		0
Filtrada	2	18.18
Hervida	2	18.18
Clorada	4	36.36
Total	11	

P.64 Piezas por vivienda

Piezas	Cantidad	%
c. Dos piezas	1	9.09
d. Tres piezas	6	54.55
e. Cuatro o mas	4	36.36
Total	11	

P.65 Baños por vivienda

Rango	Cantidad	%
a. Sin baño	2	18.18
b. Un baño	8	72.73
c. Dos baños	1	9.09
Total	11	

P.66 Dormitorios por vivienda

Rango	Cantidad	%
b. Un dormintorio	7	63.64
c. Dos dormitorios	3	27.27
d. Tres o mas dormitorios	1	9.09
Total	11	

P.67 Personas por dormitorio

Rango	Cantidad	%
b. Una persona	1	9.09
c. Dos personas	5	45.45
d. Tres o mas personas	5	45.45
Total	11	

P.68 Familias por vivienda

Rango	Cantidad	%
b. Una familia	10	90.91
c. Dos familias	1	9.09
Total	11	

P.69 Emigración

Respuesta	Cantidad	%
Si	1	9.09
No	10	90.91
Total	11	

P.69.1 Razón por la que emigrarón

Razones	Cantidad	%
Economicas	1	100
Violencia generalizada	0	0
Reunificación familiar	0	0
Total	1	

Frecuencia Simple de El Ojo De Agua

REPORTE - FRECUENCIA SIMPLE

Fecha Inicio: Fecha Final: Departamento: 06 - CHOLUTECA Municipio: 0604 - DUYURE
Comunidad: 006 - EL OJO DE AGUA /

=== A. DATOS DEMOGRÁFICOS ===

12. Datos de la Familia

Orden	Descripción	Cantidad	%	Hombres	%	Mujeres	%	Hombres Leen	%	Mujeres Leen	%	Hombres no Leen	%	Mujeres no Leen	%
1	Menores de 1 año	0	0	0	0	0	0								
2	De 1 a 4 años	1	9.09	0	0.00	1	16.67								
3	De 5 a 6 años	0	0	0	0	0	0								
4	De 7 a 12 años	0	0	0	0	0	0	0	0	0	0	0	0	0	0
5	De 13 a 15 años	1	9.09	0	0.00	1	16.67	0	0.00	1	20.00	0	0	0	0.00
6	De 16 a 18 años	2	18.18	1	20.00	1	16.67	1	20.00	1	20.00	0	0	0	0.00
7	De 19 a 23 años	1	9.09	1	20.00	0	0.00	1	20.00	0	0.00	0	0	0	0.00
8	De 24 a 30 años	0	0	0	0	0	0	0	0	0	0	0	0	0	0
9	De 31 a 40 años	3	27.27	1	20.00	2	33.33	1	20.00	2	40.00	0	0	0	0.00
10	De 41 a 50 años	2	18.18	2	40.00	0	0.00	2	40.00	0	0.00	0	0	0	0.00
11	De 51 a 64 años	1	9.09	0	0.00	1	16.67	0	0.00	1	20.00	0	0	0	0.00
12	De 65 años y mas	0	0	0	0	0	0	0	0	0	0	0	0	0	0
Total		11		5		6		5		5		0		0	

P.12.1 Analfabetismo por rangos de edad

Orden	Descripción	Cantidad	%
4	De 7 a 12 años	0	
5	De 13 a 15 años	0	
6	De 16 a 18 años	0	
7	De 19 a 23 años	0	
8	De 24 a 30 años	0	
9	De 31 a 40 años	0	
10	De 41 a 50 años	0	
11	De 51 a 64 años	0	
12	De 65 años y mas	0	
Total		0	

P.12.2 Cantidad de personas por edad y sexo

Edad	Cantidad Hombres	Cantidad Mujeres	Total
2	0	1	1

REPORTE - FRECUENCIA SIMPLE

Fecha Inicio: Fecha Final: Departamento: 06 - CHOLUTECA Municipio: 0604 - DUYURE
Comunidad: 006 - EL OJO DE AGUA /

P.12.2 Cantidad de personas por edad y sexo

Edad	Cantidad Hombres	Cantidad Mujeres	Total
13	0	1	1
17	0	1	1
18	1	0	1
20	1	0	1
35	0	1	1
37	0	1	1
39	1	0	1
43	1	0	1
45	1	0	1
59	0	1	1
Total	5	6	11

P.13 Cantidad de personas por edad rangos de 5 años

Rango	Cantidad Hombres	Cantidad Mujeres	Total
De 0 a 4 años	0	1	1
De 5 a 9 años	0	0	0
De 10 a 14 años	0	1	1
De 15 a 19 años	1	1	2
De 20 a 24 años	1	0	1
De 25 a 29 años	0	0	0
De 30 a 34 años	0	0	0
De 35 a 39 años	1	2	3
De 40 a 44 años	1	0	1
De 45 a 49 años	1	0	1
De 50 a 54 años	0	0	0
De 50 a 54 años	0	0	0
De 55 a 59 años	0	1	1
De 60 a 64 años	0	0	0
De 65 a 69 años	0	0	0
De 70 a 74 años	0	0	0
De 75 a 79 años	0	0	0

REPORTE - FRECUENCIA SIMPLE

Fecha Inicio: Fecha Final: Departamento: 06 - CHOLUTECA Municipio: 0604 - DUYURE
Comunidad: 006 - EL OJO DE AGUA /

P.13 Cantidad de personas por edad rangos de 5 años

Rango	Cantidad Hombres	Cantidad Mujeres	Total
De 80 a 84 años	0	0	0
De 85 a 89 años	0	0	0
De 90 a 94 años	0	0	0
De 95 a 99 años	0	0	0
De 100 a 104 años	0	0	0
De 105 a 109 años	0	0	0
De 110 a 114 años	0	0	0
Total	5	6	11

P.14 Total madres solteras 2
P.15 Total padres solteros 2

P.16 Cantidad de nacimientos durante el año pasado

Total Niños	Total Niñas	Total Nacimientos	Edad Promedio Madre
			0

REPORTE - FRECUENCIA SIMPLE

Fecha Inicio: Fecha Final: Departamento: 06 - CHOLUTECA Municipio: 0604 - DUYURE
Comunidad: 006 - EL OJO DE AGUA /

=== B. DATOS DE SALUD ===

P.17 Rango edad embarazos

Rango	Cantidad	%
Total	0	

P.17.1 Cantidad de embarazadas

Cantidad
0

P.18 Donde nacio el último niño(a)

Lugar	Cantidad	%
Total	0	

19. Hubo alguna muerte materna?

Cuando	Cantidad
Total	0

P.19.1 Muertes durante el parto

Respuesta	Cantidad	%
Si	0	0
No	2	100
Total	2	

P.20 Planifica con su pareja

Respuesta	Cantidad	%
Si	0	0
No	2	100
Total	2	

P.21 Que tipo de metodo utiliza

Orden	Descripción	Cantidad	%
1	Ritmo	0	0
2	DIU	0	0
3	Pastilla	0	0
4	Preservativo	0	0
5	Inyección	0	0
6	Operación	0	0
7	Implante	0	0
Total		0	

P.21.1 Quien se opero

Respuesta	Cantidad	%
Hombre		
Mujer		
Total	0	

P.22 Muertes de niños(a) menores de 5 años

Respuesta	Cantidad	%
Niños		
Niñas		
Total		

P.23 Se manifestarón enfermedades

Orden	Descripción	T. Manif	%	Hombres	%	Mujeres	%	Publica	%	Privada	%
1	Infecciones respiratorias agudas	3	75	2	100	1	50	3	75	0	0
2	Dengue Clásico	0	0	0	0	0	0	0	0	0	0
3	Paludismo	0	0	0	0	0	0	0	0	0	0
4	Dengue hemorrágico	0	0	0	0	0	0	0	0	0	0
5	Chagas	0	0	0	0	0	0	0	0	0	0
6	ZIKA	0	0	0	0	0	0	0	0	0	0
7	Chicunguya	0	0	0	0	0	0	0	0	0	0
8	Hipertension Arterial	1	25	0	0	1	50	1	25	0	0
9	Diábetes	0	0	0	0	0	0	0	0	0	0
10	Asma bronquial	0	0	0	0	0	0	0	0	0	0
11	Epilepsia	0	0	0	0	0	0	0	0	0	0
12	Neumonia	0	0	0	0	0	0	0	0	0	0

REPORTE - FRECUENCIA SIMPLE

Fecha Inicio: Fecha Final: Departamento: 06 - CHOLUTECA Municipio: 0604 - DUYURE
Comunidad: 006 - EL OJO DE AGUA /

P.23 Se manifestarón enfermedades

Orden	Descripción	T. Manif	%	Hombres	%	Mujeres	%	Publica	%	Privada	%
13	Consumo de alcohol	0	0	0	0	0	0	0	0	0	0
14	Consumo de drogas	0	0	0	0	0	0	0	0	0	0
15	Tuberculosis	0	0	0	0	0	0	0	0	0	0
16	Cáncer	0	0	0	0	0	0	0	0	0	0
17	Diarreas	0	0	0	0	0	0	0	0	0	0
18	De la piel	0	0	0	0	0	0	0	0	0	0
19	Discapacidad	0	0	0	0	0	0	0	0	0	0
Total		4		2		2		4		0	

P.24 Personas Vacunadas

Orden	Rango	T. Personas	% Total	Hombres	%	Mujeres	%	Con Vacuna	%	Sin Vacuna	%
1	Menores de 9 años	1	9.09	0	0	1	16.67	1	9.09	0	0
2	De 10 a 19 años	3	27.27	1	20	2	33.33	3	27.27	0	0
3	De 20 a 64 años	7	63.64	4	80	3	50	7	63.64	0	0
4	De 65 años y mas	0	0	0	0	0	0	0	0	0	0
Total		11		5		6		11		0	

REPORTE - FRECUENCIA SIMPLE

Fecha Inicio: Fecha Final: Departamento: 06 - CHOLUTECA Municipio: 0604 - DUYURE
Comunidad: 006 - EL OJO DE AGUA /

=== C. Seguridad ===

P.25 Casos de violencia

Respuesta	Cantidad	%	Num. Casos
NO	2	100	0
Total	2		

P.26 Victima de violencia

Respuesta	Cantidad	%	Num. Casos
NO	2	100	0
Total	2		

P.27 Que tan seguro estan

Respuesta	Cantidad	%
Estan seguros	2	100
Total	2	

P.28 y 29 Participación

Pregunta	Cantidad	%
Cantidad de Hombres	0	0
Cantidad de Mujeres	1	100
Total	1	

P.27.1 Motivos de inseguridad

Orden	Robos	Maras	Drogras	Cantinas	Riñas	Violaciones
1	0	0	0	0	0	0
2	0	0	0	0	0	0
3	0	0	0	0	0	0
4	0	0	0	0	0	0
5	0	0	0	0	0	0
6	0	0	0	0	0	0

Participaciones y Expectativas

Rango de miembros	Cantidad
1 Una mujer	1
Total	1

REPORTE - FRECUENCIA SIMPLE

Fecha Inicio: Fecha Final: Departamento: 06 - CHOLUTECA Municipio: 0604 - DUYURE
Comunidad: 006 - EL OJO DE AGUA /

=== E. Datos Servicios Publicos ===

P.30 Servicios públicos que reciben

							Porcentajes								
No.	Servicio	Total	Reciben Si	%	Reciben No	%	-	Bueno	Regular	Malo	ND	-	% B	% R	% M	% ND
1	Agua de pozo propio	2	0	0	2	100					0					
2	Agua domiciliar de pozo comunal	2	0	0	2	100					0					
3	Acarrea agua de rio o quebrada	2	0	0	2	100										
4	Agua domiciliar por acueducto	2	2	100	0	0			1	1	0		0	50	50	0
5	Agua llave pública / fuente	2	0	0	2	100					0					
6	Reservorio de agua lluvia	2	0	0	2	100					0					
7	Inodoro o servicio sanitario	2	2	100	0	0			1	1	0		0	50	50	0
8	Letrina de fosa simple	2	1	50	1	50				1	0		0	0	100	0
9	Letrina de fosa séptica	2	2	100	0	0			1	1	0		0	50	50	0
10	Usa letrina	2	2	100	0	0										
11	Recolección de basura	2	0	0	2	100										
12	Aseo de calles	2	0	0	2	100										
13	Energía eléctrica domiciliar	2	0	0	2	100					0					
14	Teléfono (HONDUTEL)	2	0	0	2	100										
15	Teléfono (Celular móvil o fijo)	2	1	50	1	50										
16	Alumbrado público	2	0	0	2	100					0					
17	Mantenimiento de calles	2	0	0	2	100					0					

Disposición de escretas: Total: 5 - Porcentaje: 250

P.30.1 Dias de la semana que reciben el servicio

Dias	Pozo P.	%	Pozo C.	%	Agua Rio	%	Acued.	%	LLave P.	%	Reser.	%	Recol.	%	Aseo C.	%
3	0	0	0	0	0	0	2	100	0	0	0	0	0	0	0	0
Total	0		0		0		2		0		0		0		0	

REPORTE - FRECUENCIA SIMPLE

Fecha Inicio: Fecha Final: Departamento: 06 - CHOLUTECA Municipio: 0604 - DUYURE
Comunidad: 006 - EL OJO DE AGUA /

=== F. Seguridad Alimentaria ===

P.31 Trabajan la tierra

Respuesta	Cantidad	%
SI	2	100
Total	2	

P.31.1 Trabajan la tierra sexo

Sexo	Cantidad	%
Hombres	4	100
Mujeres		0
Total	4	

P.31.2 Personas que trabajan la tierra

Numero	Cantidad	%
2	2	100
Total	4	

P.32 Tipo de tenencia de la tierra

Tipo	Cantidad	%
Propia pagada	1	50
Alquilada	1	50
Total	2	

P.32.1 Tipo Dominio

Tipo	Cantidad	%
Util	1	100
Total	1	

P.33 Producen alimentos en la familia

Respuesta	Cantidad	%
SI	2	100
Total	2	

P.34 Producen para autoconsumo

Respuesta	Cantidad	%
SI	2	100
Total	2	

P.37 Obtiene excedentes para la venta

Respuesta	Cantidad	%
SI	1	50
NO	1	50
Total	2	

P.35 Que se sembro y cuanto se produjo durante el año pasado.

	Maiz	Frijol	Maicillo	Café	Caña	Otro
Quintales	16	12	0	0	0	0
Tareas	6	4	0	0	0	0

P.36 Área en tareas con sistema de riego

	Goteo	Aspersión	Ninguno	Otro
Tareas	0	0	0	0

P.38 Huertos familiares

Respuesta	Cantidad	%
Si	1	50
No	1	50
Total	2	

P.39 Tienen animales domesticos

Respuesta	Cantidad	%
Si	1	50.00
No	1	50.00
Total	2	

P.39.1 Cantidad de animales domesticos

Tipo	Cantidad	Hogares	%
Aves	4	1	100
Bovino	0	0	0
Caprino	0	0	0
Equino	5	1	100
Porcino	0	0	0
Piscicultura	0	0	0
Apicultura	0	0	0
Domésticos	4	1	100

REPORTE - FRECUENCIA SIMPLE

Fecha Inicio: Fecha Final: Departamento: 06 - CHOLUTECA Municipio: 0604 - DUYURE
Comunidad: 006 - EL OJO DE AGUA /

=== G. Datos de Educación ===

P.40 Nivel de Educación por Sexo en edad de estudiar

Nivel E.	Cantidad	% Total	Cant. Hombres	(%)	Cant. Mujeres	(%)
2	1	25	1	50	0	0
3	1	25	1	50	0	0
6	2	50	0	0	2	100
Total	4		2		2	

P.40.1 Personas Estudiando - Estudian

Nivel E.	Estudia	(%)	Estudian H	Estudian M
2	0	0	0	0
3	0	0	0	0
6	1	100	0	1
Total	1		0	1

P.40.2 Personas Estudiando - NO Estudian

Nivel E.	NO Estudia	(%)	No estudian H	No estudian M
2	1	33.33	1	0
3	1	33.33	1	0
6	1	33.33	0	1
Total	3		2	1

P.40.2 Educación por rango de edad y sexo en edad de estudiar

Rango	Cantidad	%	Cant. Hombres	%	Cant. Mujeres	%
4. de 13 a 15 años	1	25	0	0	1	50
5. de 16 a 18 años	2	50	1	50	1	50
6. de 19 a 23 años	1	25	1	50	0	0
Total	4		2		2	

P.40.3 Educación por rango de edad y sexo estudian --

Rango	Hombres	%	Mujeres	%
4. de 13 a 15 años	0	0	1	100
5. de 16 a 18 años	0	0	0	0
6. de 19 a 23 años	0	0	0	0
Total	0		1	

P.40.4 Educación por rango de edad y sexo NO estudian

Rango	Hombres	%	Mujeres	%
4. de 13 a 15 años	0	0	0	0
5. de 16 a 18 años	1	50	1	100
6. de 19 a 23 años	1	50	0	0
Total	2		1	

REPORTE - FRECUENCIA SIMPLE

Fecha Inicio: Fecha Final: Departamento: 06 - CHOLUTECA Municipio: 0604 - DUYURE
Comunidad: 006 - EL OJO DE AGUA /

P.40.5 Estudiantes fuera de edad para estudiar segun el grado

Grado	Cantidad	% Total	Hombres	Mujeres
Total	0		0	0

P.40.6 Estudiantes fuera de edad para estudiar por rango edad

Rango	Cantidad	% Total	Hombres	%	Mujeres	%
Total	0		0		0	

REPORTE - FRECUENCIA SIMPLE

Fecha Inicio: Fecha Final: Departamento: 06 - CHOLUTECA Municipio: 0604 - DUYURE
Comunidad: 006 - EL OJO DE AGUA /

=== H. Datos Fuerza de Trabajo e Ingresos ===

P.41 Fuerza de ingresos por rango de edad

Rango edad	Cantidad	%	Cant. Hombres	%	Cant. Mujeres	%
d. de 13 a 15 años	1	10	0	0	1	20
e. de 16 a 18 años	2	20	1	20	1	20
f. de 19 a 23 años	1	10	1	20	0	0
h. de 31 a 40 años	3	30	1	20	2	40
i. de 41 a 50 años	2	20	2	40	0	0
j. de 51 a 64 años	1	10	0	0	1	20
Total	10		5		5	

P.41.1 Rango de ingresos (sin remesas)

Rango ingresos	Cantidad Total	%	Cantidad Hombres	%	Cantidad Mujeres	%
a. < 1000	5	100	5	100	0	0
Total	5		5		0	

P.42 Ocupaciones

Respuesta	Cantidad	%
Empleados	0	0
Cuenta Propia	2	100
NC	0	0
Total	2	

P.43 Sectores de Empleo

Respuesta	Cantidad	%
Comercial	0	0
Industrial	0	0
Servicios	0	0
NC	2	100
Total	2	

P.44 Sectores de Cuenta Propia

Respuesta	Cantidad	%
Primario	2	100
Secundario	0	0
Terciario	0	0
NC	0	0
Total	2	

P.45 Genera Empleo en el sector

Respuesta	Cantidad	%
Si	0	0
No	2	100
NC	0	0
Total	2	

P.46 Cuanto Empleo Genera el Sector

Rango	Cantidad	%
1 a 5	0	0
6 a 10	0	0
11 a 15	0	0
16 a 20	0	0
Total	0	

P.47 Miembros de organizaciones

Respuesta	Cantidad	%
Si	1	50
No	1	50
NC	0	0
Total	2	

P.48 Instituciones de apoyo al sector

REPORTE - FRECUENCIA SIMPLE

Fecha Inicio: Fecha Final: Departamento: 06 - CHOLUTECA Municipio: 0604 - DUYURE
Comunidad: 006 - EL OJO DE AGUA /

P.49 Prestamos en la Familia

Respuesta	Cantidad	%
NO	2	100
Total	2	

P.49.1 Prestamo por sexo

Sexo	Cantidad	%
Total	0	

P.50 Reciben Remesas

Respuesta	Cantidad	%
NO	2	100
Total	2	

P.50.1 Rango de ingreso por Remesas

Rango	Cantidad	%
Total	0	

P.51 Rango ingreso familiar

Rango	Cantidad	%
a. < 1000	1	50
b. 1001 - 2000	1	50
Total	2	

P.52 Ingreso ajusta para

Tiempos	Cantidad	%
Tres tiempos	2	100
Total	2	

Fuerza de trabajo por sexo

Sexo	Cantidad	%
Masculino	5	50
Femenino	5	50
Total	10	

Fuerza de trabajo que trabajan

Respuesta	Cantidad	%
NO	5	50
SI	5	50
Total	10	

Fuerza de trabajo estado civil

Estado civil	Cantidad	%
Soltero	6	60
Union Libre	4	40
Total	10	

Personas con ingreso por genero

Genero	Cantidad	Promedio ingreso	%
Hombres	5	500.00	100
Total	5		

Fuerza de trabajo Emergente

Hombres	Mujeres	Total
		0

Listado de profesiones

Profesion	Cantidad	%
Agricultor	5	50
Ama de Casa	4	40
Estudiante	1	10
Total	10	

Listado de ocupaciones

Ocupacion	Cantidad	%
Agricultor	5	50
Ama de Casa	3	30
Apicultor	1	10
Estudiante	1	10
Total	10	

REPORTE - FRECUENCIA SIMPLE

Fecha Inicio: Fecha Final: Departamento: 06 - CHOLUTECA Municipio: 0604 - DUYURE
Comunidad: 006 - EL OJO DE AGUA /

=== Datos de Vivienda ===

P.53 Tipo de Vivienda

Tipo	Cantidad	%
Casa	2	100
Apartamento idependiente	0	0
Local NO habitacional	0	0
Cuarto mesón (cuarteria)	0	0
Casa improvisada	0	0
Total	2	

P.54 Tipo de Tenencia

Tipo	Cantidad	%
Propia pagada	1	50
Propia pagando	0	0
Alquilada	0	0
Prestada	1	50
Total	2	

P.54.1 Dominio

Tipo	Cantidad	%
Pleno	0	0
Útil	1	100
Ocupación	0	0
Posesión	0	0
Total	1	

P.54.2 Sexo propietario

Sexo	Cantidad	%
Hombre	1	100
Mujer	0	0
Ambos	0	0
Total	1	

P.55 Problemas de la vivienda

Problema	Cantidad	%
No tiene repello	2	100
Piso de Tierra		0
Falta de Ciela Falso		0
Problemas Estructurales	1	50
Techo en mal estado		0
Ninguno		0

P.55.1 Problema de repello

Lugar	Cantidad	%
Interno	0	0
Externo	0	0
Ambos	2	100
Total	2	

P.56 Material de construcción

Tipo Material	Cantidad	%
Adobe	1	50
Bloque	1	50
Bahareque	0	0
Madera	0	0
Desperdicios	0	0
Ladrillo	0	0
Yugua	0	0
Total	2	

P.57 Material Techo

Tipo	Cantidad	%
Desechos	0	0
Paja o Similar	0	0
Teja de barro	1	50
Lámina Metálica	1	50
Lámina de Asbesto	0	0
Concreto (losa o Terraza)	0	0
Teja americana (Shingle)	0	0
Total	2	

P.58 Material del piso

Tipo	Cantidad	%
Tierra	2	100
Plancha de Cemento	0	0
Madera rústica	0	0
Ladrillo de barro	0	0
Granito	0	0
Cerámica	0	0
Mosaico	0	0
Total	2	

P.59 Condición de la vivienda

Condición	Cantidad	%
Buena	0	0
Regular	2	100
Mala	0	0
Total	2	

P.60 Tiene Cocina

Respuesta	Cantidad	%
Si	2	100
No	0	0
Total	2	

P.61 Ubicación Cocina

Lugar	Cantidad	%
Dentro de la vivienda	1	50
Fuera de la vivienda	1	50
En el corredor	0	0
Total	2	

REPORTE - FRECUENCIA SIMPLE

Fecha Inicio: Fecha Final: Departamento: 06 - CHOLUTECA Municipio: 0604 - DUYURE
Comunidad: 006 - EL OJO DE AGUA /

P.62 Que utiliza para Cocinar

Tipo	Cantidad	%
Electricidad		0
Gas Volatil (Chimbo)		0
Gas Kerosen		0
Leña	2	100
Eco Fogon		0
Total	2	

P.63 Como consume el agua

Tipo	Cantidad	%
No tratada	1	50
Botellón		0
Filtrada		0
Hervida		0
Clorada	1	50
Total	2	

P.64 Piezas por vivienda

Piezas	Cantidad	%
d. Tres piezas	2	100
Total	2	

P.65 Baños por vivienda

Rango	Cantidad	%
b. Un baño	2	100
Total	2	

P.66 Dormitorios por vivienda

Rango	Cantidad	%
c. Dos dormitorios	2	100
Total	2	

P.67 Personas por dormitorio

Rango	Cantidad	%
c. Dos personas	1	50
d. Tres o mas personas	1	50
Total	2	

P.68 Familias por vivienda

Rango	Cantidad	%
b. Una familia	1	50
c. Dos familias	1	50
Total	2	

P.69 Emigración

Respuesta	Cantidad	%
Si	1	50
No	1	50
Total	2	

P.69.1 Razón por la que emigrarón

Razones	Cantidad	%
Economicas	1	100
Violencia generalizada	0	0
Reunificación familiar	0	0
Total	1	

Frecuencia Simple de El Quebrachal

REPORTE - FRECUENCIA SIMPLE

Fecha Inicio: Fecha Final: Departamento: 06 - CHOLUTECA Municipio: 0604 - DUYURE
Comunidad: 007 - EL QUEBRACHAL /

=== A. DATOS DEMOGRÁFICOS ===

12. Datos de la Familia

Orden	Descripción	Cantidad	%	Hombres	%	Mujeres	%	Hombres Leen	%	Mujeres Leen	%	Hombres no Leen	%	Mujeres no Leen	%
1	Menores de 1 año	0	0	0	0	0	0								
2	De 1 a 4 años	0	0	0	0	0	0								
3	De 5 a 6 años	1	8.33	1	12.50	0	0.00	1	12.50	0	0.00	0	0	0	0
4	De 7 a 12 años	1	8.33	0	0.00	1	25.00	0	0.00	1	25.00	0	0	0	0
5	De 13 a 15 años	1	8.33	1	12.50	0	0.00	1	12.50	0	0.00	0	0	0	0
6	De 16 a 18 años	1	8.33	0	0.00	1	25.00	0	0.00	1	25.00	0	0	0	0
7	De 19 a 23 años	0	0	0	0	0	0	0	0	0	0	0	0	0	0
8	De 24 a 30 años	2	16.67	1	12.50	1	25.00	1	12.50	1	25.00	0	0	0	0
9	De 31 a 40 años	1	8.33	1	12.50	0	0.00	1	12.50	0	0.00	0	0	0	0
10	De 41 a 50 años	2	16.67	2	25.00	0	0.00	2	25.00	0	0.00	0	0	0	0
11	De 51 a 64 años	2	16.67	1	12.50	1	25.00	1	12.50	1	25.00	0	0	0	0
12	De 65 años y mas	1	8.33	1	12.50	0	0.00	1	12.50	0	0.00	0	0	0	0
Total		12		8		4		8		4		0		0	

P.12.1 Analfabetismo por rangos de edad

Orden	Descripción	Cantidad	%
4	De 7 a 12 años	0	
5	De 13 a 15 años	0	
6	De 16 a 18 años	0	
7	De 19 a 23 años	0	
8	De 24 a 30 años	0	
9	De 31 a 40 años	0	
10	De 41 a 50 años	0	
11	De 51 a 64 años	0	
12	De 65 años y mas	0	
Total		0	

P.12.2 Cantidad de personas por edad y sexo

Edad	Cantidad Hombres	Cantidad Mujeres	Total
6	1	0	1

REPORTE - FRECUENCIA SIMPLE

Fecha Inicio: Fecha Final: Departamento: 06 - CHOLUTECA Municipio: 0604 - DUYURE
Comunidad: 007 - EL QUEBRACHAL /

P.12.2 Cantidad de personas por edad y sexo

Edad	Cantidad Hombres	Cantidad Mujeres	Total
12	0	1	1
14	1	0	1
16	0	1	1
30	1	1	2
40	1	0	1
43	1	0	1
49	1	0	1
54	1	0	1
62	0	1	1
73	1	0	1
Total	8	4	12

P.13 Cantidad de personas por edad rangos de 5 años

Rango	Cantidad Hombres	Cantidad Mujeres	Total
De 0 a 4 años	0	0	0
De 5 a 9 años	1	0	1
De 10 a 14 años	1	1	2
De 15 a 19 años	0	1	1
De 20 a 24 años	0	0	0
De 25 a 29 años	0	0	0
De 30 a 34 años	1	1	2
De 35 a 39 años	0	0	0
De 40 a 44 años	2	0	2
De 45 a 49 años	1	0	1
De 50 a 54 años	1	0	1
De 50 a 54 años	1	0	1
De 55 a 59 años	0	0	0
De 60 a 64 años	0	1	1
De 65 a 69 años	0	0	0
De 70 a 74 años	1	0	1
De 75 a 79 años	0	0	0

REPORTE - FRECUENCIA SIMPLE

Fecha Inicio: Fecha Final: Departamento: 06 - CHOLUTECA Municipio: 0604 - DUYURE
Comunidad: 007 - EL QUEBRACHAL /

P.13 Cantidad de personas por edad rangos de 5 años

Rango	Cantidad Hombres	Cantidad Mujeres	Total
De 80 a 84 años	0	0	0
De 85 a 89 años	0	0	0
De 90 a 94 años	0	0	0
De 95 a 99 años	0	0	0
De 100 a 104 años	0	0	0
De 105 a 109 años	0	0	0
De 110 a 114 años	0	0	0
Total	8	4	12

P.14 Total madres solteras 0
P.15 Total padres solteros 2

P.16 Cantidad de nacimientos durante el año pasado

Total Niños	Total Niñas	Total Nacimientos	Edad Promedio Madre
			0

REPORTE - FRECUENCIA SIMPLE

Fecha Inicio: Fecha Final: Departamento: 06 - CHOLUTECA Municipio: 0604 - DUYURE
Comunidad: 007 - EL QUEBRACHAL /

=== B. DATOS DE SALUD ===

P.17 Rango edad embarazos

Rango	Cantidad	%
Total	0	

P.17.1 Cantidad de embarazadas

Cantidad
0

P.18 Donde nacio el último niño(a)

Lugar	Cantidad	%
Total	0	

19. Hubo alguna muerte materna?

Cuando	Cantidad
Total	0

P.19.1 Muertes durante el parto

Respuesta	Cantidad	%
Si	0	0
No	4	100
Total	4	

P.20 Planifica con su pareja

Respuesta	Cantidad	%
Si	1	25
No	3	75
Total	4	

P.21 Que tipo de metodo utiliza

Orden	Descripción	Cantidad	%
1	Ritmo	0	0
2	DIU	0	0
3	Pastilla	1	100
4	Preservativo	0	0
5	Inyección	0	0
6	Operación	0	0
7	Implante	0	0
Total		1	

P.21.1 Quien se opero

Respuesta	Cantidad	%
Hombre		
Mujer		
Total	0	

P.22 Muertes de niños(a) menores de 5 años

Respuesta	Cantidad	%
Niños		
Niñas		
Total		

P.23 Se manifestarón enfermedades

Orden	Descripción	T. Manif	%	Hombres	%	Mujeres	%	Publica	%	Privada	%
1	Infecciones respiratorias agudas	7	77.78	5	83.33	2	66.67	7	77.78	0	0
2	Dengue Clásico	0	0	0	0	0	0	0	0	0	0
3	Paludismo	0	0	0	0	0	0	0	0	0	0
4	Dengue hemorrágico	0	0	0	0	0	0	0	0	0	0
5	Chagas	0	0	0	0	0	0	0	0	0	0
6	ZIKA	0	0	0	0	0	0	0	0	0	0
7	Chicunguya	0	0	0	0	0	0	0	0	0	0
8	Hipertension Arterial	1	11.11	0	0	1	33.33	1	11.11	0	0
9	Diábetes	0	0	0	0	0	0	0	0	0	0
10	Asma bronquial	0	0	0	0	0	0	0	0	0	0
11	Epilepsia	0	0	0	0	0	0	0	0	0	0
12	Neumonia	0	0	0	0	0	0	0	0	0	0

REPORTE - FRECUENCIA SIMPLE

Fecha Inicio: Fecha Final: Departamento: 06 - CHOLUTECA Municipio: 0604 - DUYURE
Comunidad: 007 - EL QUEBRACHAL /

P.23 Se manifestarón enfermedades

Orden	Descripción	T. Manif	%	Hombres	%	Mujeres	%	Publica	%	Privada	%
13	Consumo de alcohol	0	0	0	0	0	0	0	0	0	0
14	Consumo de drogas	0	0	0	0	0	0	0	0	0	0
15	Tuberculosis	0	0	0	0	0	0	0	0	0	0
16	Cáncer	0	0	0	0	0	0	0	0	0	0
17	Diarreas	0	0	0	0	0	0	0	0	0	0
18	De la piel	0	0	0	0	0	0	0	0	0	0
19	Discapacidad	1	11.11	1	16.67	0	0	1	11.11	0	0
Total		9		6		3		9		0	

P.24 Personas Vacunadas

Orden	Rango	T. Personas	% Total	Hombres	%	Mujeres	%	Con Vacuna	%	Sin Vacuna	%
1	Menores de 9 años	1	8.33	1	12.5	0	0	1	8.33	0	0
2	De 10 a 19 años	3	25	1	12.5	2	50	3	25	0	0
3	De 20 a 64 años	7	58.33	5	62.5	2	50	7	58.33	0	0
4	De 65 años y mas	1	8.33	1	12.5	0	0	1	8.33	0	0
Total		12		8		4		12		0	

REPORTE - FRECUENCIA SIMPLE

Fecha Inicio: Fecha Final: Departamento: 06 - CHOLUTECA Municipio: 0604 - DUYURE
Comunidad: 007 - EL QUEBRACHAL /

=== C. Seguridad ===

P.25 Casos de violencia

Respuesta	Cantidad	%	Num. Casos
NO	4	100	0
Total	4		

P.26 Victima de violencia

Respuesta	Cantidad	%	Num. Casos
NO	4	100	0
Total	4		

P.27 Que tan seguro estan

Respuesta	Cantidad	%
Estan seguros	4	100
Total	4	

P.28 y 29 Participación

Pregunta	Cantidad	%
Cantidad de Hombres	0	0
Cantidad de Mujeres	0	0
Total	0	

P.27.1 Motivos de inseguridad

Orden	Robos	Maras	Drogras	Cantinas	Riñas	Violaciones
1	0	0	0	0	0	0
2	0	0	0	0	0	0
3	0	0	0	0	0	0
4	0	0	0	0	0	0
5	0	0	0	0	0	0
6	0	0	0	0	0	0

Participaciones y Expectativas

Rango de miembros	Cantidad
Total	0

REPORTE - FRECUENCIA SIMPLE

Fecha Inicio: Fecha Final: Departamento: 06 - CHOLUTECA Municipio: 0604 - DUYURE
Comunidad: 007 - EL QUEBRACHAL /

=== E. Datos Servicios Publicos ===

P.30 Servicios públicos que reciben

								Porcentajes								
No.	Servicio	Total	Reciben Si	%	Reciben No	%	-	Bueno	Regular	Malo	ND	-	% B	% R	% M	% ND
1	Agua de pozo propio	4	0	0	4	100					0					
2	Agua domiciliar de pozo comunal	4	0	0	4	100					0					
3	Acarrea agua de rio o quebrada	4	1	25	3	75										
4	Agua domiciliar por acueducto	4	3	75	1	25		2	1		0		66.67	33.33	0	0
5	Agua llave pública / fuente	4	0	0	4	100					0					
6	Reservorio de agua lluvia	4	0	0	4	100					0					
7	Inodoro o servicio sanitario	4	4	100	0	0		1	3		0		25	75	0	0
8	Letrina de fosa simple	4	2	50	2	50			2		0		0	100	0	0
9	Letrina de fosa séptica	4	2	50	2	50		1	1		0		50	50	0	0
10	Usa letrina	4	3	75	1	25										
11	Recolección de basura	4	0	0	4	100										
12	Aseo de calles	4	0	0	4	100										
13	Energía eléctrica domiciliar	4	0	0	4	100					0					
14	Teléfono (HONDUTEL)	4	0	0	4	100										
15	Teléfono (Celular móvil o fijo)	4	1	25	3	75										
16	Alumbrado público	4	0	0	4	100					0					
17	Mantenimiento de calles	4	0	0	4	100					0					

Disposición de escretas: Total: 8 - Porcentaje: 200

P.30.1 Dias de la semana que reciben el servicio

Dias	Pozo P.	%	Pozo C.	%	Agua Rio	%	Acued.	%	LLave P.	%	Reser.	%	Recol.	%	Aseo C.	%
3	0	0	0	0	0	0	3	100	0	0	0	0	0	0	0	0
7	0	0	0	0	1	100	0	0	0	0	0	0	0	0	0	0
Total	0		0		1		3		0		0		0		0	

REPORTE - FRECUENCIA SIMPLE

Fecha Inicio: Fecha Final: Departamento: 06 - CHOLUTECA Municipio: 0604 - DUYURE
Comunidad: 007 - EL QUEBRACHAL /

=== F. Seguridad Alimentaria ===

P.31 Trabajan la tierra

Respuesta	Cantidad	%
SI	4	100
Total	4	

P.31.1 Trabajan la tierra sexo

Sexo	Cantidad	%
Hombres	6	85.71
Mujeres	1	14.29
Total	7	

P.31.2 Personas que trabajan la tierra

Numero	Cantidad	%
1	2	50
2	1	25
3	1	25
Total	7	

P.32 Tipo de tenencia de la tierra

Tipo	Cantidad	%
Propia pagada	4	100
Total	4	

P.32.1 Tipo Dominio

Tipo	Cantidad	%
Util	4	100
Total	4	

P.33 Producen alimentos en la familia

Respuesta	Cantidad	%
SI	4	100
Total	4	

P.34 Producen para autoconsumo

Respuesta	Cantidad	%
SI	4	100
Total	4	

P.37 Obtiene excedentes para la venta

Respuesta	Cantidad	%
NO	4	100
Total	4	

P.35 Que se sembro y cuanto se produjo durante el año pasado.

	Maiz	Frijol	Maicillo	Café	Caña	Otro
Quintales	26	16	14	0	0	0
Tareas	9	8	6	0	0	0

P.36 Área en tareas con sistema de riego

	Goteo	Aspersión	Ninguno	Otro
Tareas	0	0	0	0

P.38 Huertos familiares

Respuesta	Cantidad	%
Si	1	25
No	3	75
Total	4	

P.39 Tienen animales domesticos

Respuesta	Cantidad	%
Si	4	100.00
No	0	0.00
Total	4	

P.39.1 Cantidad de animales domesticos

Tipo	Cantidad	Hogares	%
Aves	29	2	50
Bovino	0	0	0
Caprino	0	0	0
Equino	7	4	100
Porcino	1	1	25
Piscicultura	0	0	0
Apicultura	0	0	0
Domésticos	7	3	75

REPORTE - FRECUENCIA SIMPLE

Fecha Inicio: Fecha Final: Departamento: 06 - CHOLUTECA Municipio: 0604 - DUYURE
Comunidad: 007 - EL QUEBRACHAL /

=== G. Datos de Educación ===

P.40 Nivel de Educación por Sexo en edad de estudiar

Nivel E.	Cantidad	% Total	Cant. Hombres	(%)	Cant. Mujeres	(%)
PE	1	25	1	50	0	0
5	1	25	0	0	1	50
6	1	25	1	50	0	0
B	1	25	0	0	1	50
Total	4		2		2	

P.40.1 Personas Estudiando - Estudian

Nivel E.	Estudia	(%)	Estudian H	Estudian M
PE	1	25	1	0
5	1	25	0	1
6	1	25	1	0
B	1	25	0	1
Total	4		2	2

P.40.2 Personas Estudiando - NO Estudian

Nivel E.	NO Estudia	(%)	No estudian H	No estudian M
PE	0	0	0	0
5	0	0	0	0
6	0	0	0	0
B	0	0	0	0
Total	0		0	0

P.40.2 Educación por rango de edad y sexo en edad de estudiar

Rango	Cantidad	%	Cant. Hombres	%	Cant. Mujeres	%
2. de 5 a 6 años	1	25	1	50	0	0
3. de 7 a 12 años	1	25	0	0	1	50
4. de 13 a 15 años	1	25	1	50	0	0
5. de 16 a 18 años	1	25	0	0	1	50
Total	4		2		2	

REPORTE - FRECUENCIA SIMPLE

Fecha Inicio: Fecha Final: Departamento: 06 - CHOLUTECA Municipio: 0604 - DUYURE
Comunidad: 007 - EL QUEBRACHAL /

P.40.3 Educación por rango de edad y sexo estudian --

Rango	Hombres	%	Mujeres	%
2. de 5 a 6 años	1	50	0	0
3. de 7 a 12 años	0	0	1	50
4. de 13 a 15 años	1	50	0	0
5. de 16 a 18 años	0	0	1	50
Total	2		2	

P.40.4 Educación por rango de edad y sexo NO estudian

Rango	Hombres	%	Mujeres	%
2. de 5 a 6 años	0	0	0	0
3. de 7 a 12 años	0	0	0	0
4. de 13 a 15 años	0	0	0	0
5. de 16 a 18 años	0	0	0	0
Total	0		0	

P.40.5 Estudiantes fuera de edad para estudiar segun el grado

Grado	Cantidad	% Total	Hombres	Mujeres
7	1	50.00	1	0
8	1	50.00	0	1
Total	2		1	1

P.40.6 Estudiantes fuera de edad para estudiar por rango edad

Rango	Cantidad	% Total	Hombres	%	Mujeres	%
4. de 13 a 15 años	1	50.00	1	100.00	0	0.00
5. de 16 a 18 años	1	50.00	0	0.00	1	100.00
Total	2		1		1	

REPORTE - FRECUENCIA SIMPLE

Fecha Inicio: Fecha Final: Departamento: 06 - CHOLUTECA Municipio: 0604 - DUYURE
Comunidad: 007 - EL QUEBRACHAL /

=== H. Datos Fuerza de Trabajo e Ingresos ===

P.41 Fuerza de ingresos por rango de edad

Rango edad	Cantidad	%	Cant. Hombres	%	Cant. Mujeres	%
c. de 7 a 12 años	1	9.09	0	0	1	25
d. de 13 a 15 años	1	9.09	1	14.29	0	0
e. de 16 a 18 años	1	9.09	0	0	1	25
g. de 24 a 30 años	2	18.18	1	14.29	1	25
h. de 31 a 40 años	1	9.09	1	14.29	0	0
i. de 41 a 50 años	2	18.18	2	28.57	0	0
j. de 51 a 64 años	2	18.18	1	14.29	1	25
k. de 65 años y mas	1	9.09	1	14.29	0	0
Total	11		7		4	

P.41.1 Rango de ingresos (sin remesas)

Rango ingresos	Cantidad Total	%	Cantidad Hombres	%	Cantidad Mujeres	%
a. < 1000	5	100	5	100	0	0
Total	5		5		0	

P.42 Ocupaciones

Respuesta	Cantidad	%
Empleados	0	0
Cuenta Propia	4	100
NC	0	0
Total	4	

P.43 Sectores de Empleo

Respuesta	Cantidad	%
Comercial	0	0
Industrial	0	0
Servicios	0	0
NC	4	100
Total	4	

P.44 Sectores de Cuenta Propia

Respuesta	Cantidad	%
Primario	4	100
Secundario	0	0
Terciario	0	0
NC	0	0
Total	4	

P.45 Genera Empleo en el sector

Respuesta	Cantidad	%
Si	0	0
No	4	100
NC	0	0
Total	4	

P.46 Cuanto Empleo Genera el Sector

Rango	Cantidad	%
1 a 5	0	0
6 a 10	0	0
11 a 15	0	0
16 a 20	0	0
Total	0	

P.47 Miembros de organizaciones

Respuesta	Cantidad	%
Si	0	0
No	4	100
NC	0	0
Total	4	

P.48 Instituciones de apoyo al sector

REPORTE - FRECUENCIA SIMPLE

Fecha Inicio: Fecha Final: Departamento: 06 - CHOLUTECA Municipio: 0604 - DUYURE
Comunidad: 007 - EL QUEBRACHAL /

P.49 Prestamos en la Familia

Respuesta	Cantidad	%
NO	4	100
Total	4	

P.49.1 Prestamo por sexo

Sexo	Cantidad	%
Total	0	

P.50 Reciben Remesas

Respuesta	Cantidad	%
NO	4	100
Total	4	

P.50.1 Rango de ingreso por Remesas

Rango	Cantidad	%
Total	0	

P.51 Rango ingreso familiar

Rango	Cantidad	%
a. < 1000	4	100
Total	4	

P.52 Ingreso ajusta para

Tiempos	Cantidad	%
Tres tiempos	4	100
Total	4	

Fuerza de trabajo por sexo

Sexo	Cantidad	%
Masculino	7	63.64
Femenino	4	36.36
Total	11	

Fuerza de trabajo que trabajan

Respuesta	Cantidad	%
NO	6	54.55
SI	5	45.45
Total	11	

Fuerza de trabajo estado civil

Estado civil	Cantidad	%
Soltero	7	63.64
Casado	2	18.18
Union Libre	2	18.18
Total	11	

Personas con ingreso por genero

Genero	Cantidad	Promedio ingreso	%
Hombres	5	440.00	100
Total	5		

Fuerza de trabajo Emergente

Hombres	Mujeres	Total
		0

Listado de profesiones

Profesion	Cantidad	%
Agricultor	6	54.55
Estudiante	3	27.27
Ama de Casa	2	18.18
Total	11	

Listado de ocupaciones

Ocupacion	Cantidad	%
Agricultor	5	45.45
Estudiante	3	27.27
Ama de Casa	2	18.18
agricultor	1	9.09
Total	11	

REPORTE - FRECUENCIA SIMPLE

Fecha Inicio: Fecha Final: Departamento: 06 - CHOLUTECA Municipio: 0604 - DUYURE
Comunidad: 007 - EL QUEBRACHAL /

=== Datos de Vivienda ===

P.53 Tipo de Vivienda

Tipo	Cantidad	%
Casa	4	100
Apartamento idependiente	0	0
Local NO habitacional	0	0
Cuarto mesón (cuarteria)	0	0
Casa improvisada	0	0
Total	4	

P.54 Tipo de Tenencia

Tipo	Cantidad	%
Propia pagada	4	100
Propia pagando	0	0
Alquilada	0	0
Prestada	0	0
Total	4	

P.54.1 Dominio

Tipo	Cantidad	%
Pleno	0	0
Útil	4	100
Ocupación	0	0
Posesión	0	0
Total	4	

P.54.2 Sexo propietario

Sexo	Cantidad	%
Hombre	4	100
Mujer	0	0
Ambos	0	0
Total	4	

P.55 Problemas de la vivienda

Problema	Cantidad	%
No tiene repello	3	75
Piso de Tierra		0
Falta de Ciela Falso		0
Problemas Estructurales	4	100
Techo en mal estado		0
Ninguno		0

P.55.1 Problema de repello

Lugar	Cantidad	%
Interno	0	0
Externo	0	0
Ambos	3	100
Total	3	

P.56 Material de construcción

Tipo Material	Cantidad	%
Adobe	3	75
Bloque	0	0
Bahareque	1	25
Madera	0	0
Desperdicios	0	0
Ladrillo	0	0
Yugua	0	0
Total	4	

P.57 Material Techo

Tipo	Cantidad	%
Desechos	0	0
Paja o Similar	0	0
Teja de barro	2	50
Lámina Metálica	2	50
Lámina de Asbesto	0	0
Concreto (losa o Terraza)	0	0
Teja americana (Shingle)	0	0
Total	4	

P.58 Material del piso

Tipo	Cantidad	%
Tierra	1	25
Plancha de Cemento	3	75
Madera rústica	0	0
Ladrillo de barro	0	0
Granito	0	0
Cerámica	0	0
Mosaico	0	0
Total	4	

P.59 Condición de la vivienda

Condición	Cantidad	%
Buena	0	0
Regular	2	50
Mala	2	50
Total	4	

P.60 Tiene Cocina

Respuesta	Cantidad	%
Si	3	75
No	1	25
Total	4	

P.61 Ubicación Cocina

Lugar	Cantidad	%
Dentro de la vivienda	3	100
Fuera de la vivienda	0	0
En el corredor	0	0
Total	3	

REPORTE - FRECUENCIA SIMPLE

Fecha Inicio: Fecha Final: Departamento: 06 - CHOLUTECA Municipio: 0604 - DUYURE
Comunidad: 007 - EL QUEBRACHAL /

P.62 Que utiliza para Cocinar

Tipo	Cantidad	%
Electricidad		0
Gas Volatil (Chimbo)		0
Gas Kerosen		0
Leña	4	100
Eco Fogon		0
Total	4	

P.63 Como consume el agua

Tipo	Cantidad	%
No tratada	1	20
Botellón		0
Filtrada		0
Hervida		0
Clorada	4	80
Total	5	

P.64 Piezas por vivienda

Piezas	Cantidad	%
b. Una pieza	1	25
c. Dos piezas	2	50
d. Tres piezas	1	25
Total	4	

P.65 Baños por vivienda

Rango	Cantidad	%
a. Sin baño	2	50
b. Un baño	2	50
Total	4	

P.66 Dormitorios por vivienda

Rango	Cantidad	%
b. Un dormintorio	3	75
c. Dos dormitorios	1	25
Total	4	

P.67 Personas por dormitorio

Rango	Cantidad	%
b. Una persona	1	25
c. Dos personas	3	75
Total	4	

P.68 Familias por vivienda

Rango	Cantidad	%
b. Una familia	2	50
c. Dos familias	2	50
Total	4	

P.69 Emigración

Respuesta	Cantidad	%
Si	0	0
No	4	100
Total	4	

P.69.1 Razón por la que emigrarón

Razones	Cantidad	%
Economicas	0	
Violencia generalizada	0	
Reunificación familiar	0	
Total	0	

Frecuencia Simple El Zapote

REPORTE - FRECUENCIA SIMPLE

Fecha Inicio: **Fecha Final:** **Departamento: 06 - CHOLUTECA** **Municipio: 0604 - DUYURE**
Comunidad: 008 - EL ZAPOTE /

=== A. DATOS DEMOGRÁFICOS ===

12. Datos de la Familia

Orden	Descripción	Cantidad	%	Hombres	%	Mujeres	%	Hombres Leen	%	Mujeres Leen	%	Hombres no Leen	%	Mujeres no Leen	%
1	Menores de 1 año	0	0	0	0	0	0								
2	De 1 a 4 años	0	0	0	0	0	0								
3	De 5 a 6 años	1	12.50	1	16.67	0	0.00	1	16.67	0	0.00	0	0	0	0
4	De 7 a 12 años	1	12.50	1	16.67	0	0.00	1	16.67	0	0.00	0	0	0	0
5	De 13 a 15 años	0	0	0	0	0	0	0	0	0	0	0	0	0	0
6	De 16 a 18 años	0	0	0	0	0	0	0	0	0	0	0	0	0	0
7	De 19 a 23 años	0	0	0	0	0	0	0	0	0	0	0	0	0	0
8	De 24 a 30 años	1	12.50	0	0.00	1	50.00	0	0.00	1	50.00	0	0	0	0
9	De 31 a 40 años	3	37.50	3	50.00	0	0.00	3	50.00	0	0.00	0	0	0	0
10	De 41 a 50 años	0	0	0	0	0	0	0	0	0	0	0	0	0	0
11	De 51 a 64 años	0	0	0	0	0	0	0	0	0	0	0	0	0	0
12	De 65 años y mas	2	25.00	1	16.67	1	50.00	1	16.67	1	50.00	0	0	0	0
Total		8		6		2		6		2		0		0	

P.12.1 Analfabetismo por rangos de edad

Orden	Descripción	Cantidad	%
4	De 7 a 12 años	0	
5	De 13 a 15 años	0	
6	De 16 a 18 años	0	
7	De 19 a 23 años	0	
8	De 24 a 30 años	0	
9	De 31 a 40 años	0	
10	De 41 a 50 años	0	
11	De 51 a 64 años	0	
12	De 65 años y mas	0	
Total		0	

P.12.2 Cantidad de personas por edad y sexo

Edad	Cantidad Hombres	Cantidad Mujeres	Total
6	1	0	1

REPORTE - FRECUENCIA SIMPLE

Fecha Inicio: **Fecha Final:** **Departamento: 06 - CHOLUTECA** **Municipio: 0604 - DUYURE**
Comunidad: 008 - EL ZAPOTE /

P.12.2 Cantidad de personas por edad y sexo

Edad	Cantidad Hombres	Cantidad Mujeres	Total
10	1	0	1
28	0	1	1
31	1	0	1
37	1	0	1
40	1	0	1
71	1	1	2
Total	6	2	8

P.13 Cantidad de personas por edad rangos de 5 años

Rango	Cantidad Hombres	Cantidad Mujeres	Total
De 0 a 4 años	0	0	0
De 5 a 9 años	1	0	1
De 10 a 14 años	1	0	1
De 15 a 19 años	0	0	0
De 20 a 24 años	0	0	0
De 25 a 29 años	0	1	1
De 30 a 34 años	1	0	1
De 35 a 39 años	1	0	1
De 40 a 44 años	1	0	1
De 45 a 49 años	0	0	0
De 50 a 54 años	0	0	0
De 50 a 54 años	0	0	0
De 55 a 59 años	0	0	0
De 60 a 64 años	0	0	0
De 65 a 69 años	0	0	0
De 70 a 74 años	1	1	2
De 75 a 79 años	0	0	0
De 80 a 84 años	0	0	0
De 85 a 89 años	0	0	0
De 90 a 94 años	0	0	0
De 95 a 99 años	0	0	0

REPORTE - FRECUENCIA SIMPLE

Fecha Inicio: **Fecha Final:** **Departamento: 06 - CHOLUTECA** **Municipio: 0604 - DUYURE**
Comunidad: 008 - EL ZAPOTE /

P.13 Cantidad de personas por edad rangos de 5 años

Rango	Cantidad Hombres	Cantidad Mujeres	Total
De 100 a 104 años	0	0	0
De 105 a 109 años	0	0	0
De 110 a 114 años	0	0	0
Total	6	2	8

P.14 Total madres solteras 0
P.15 Total padres solteros 0

P.16 Cantidad de nacimientos durante el año pasado

Total Niños	Total Niñas	Total Nacimientos	Edad Promedio Madre
			0

REPORTE - FRECUENCIA SIMPLE

Fecha Inicio: **Fecha Final:** **Departamento: 06 - CHOLUTECA** **Municipio: 0604 - DUYURE**
Comunidad: 008 - EL ZAPOTE /

=== B. DATOS DE SALUD ===

P.17 Rango edad embarazos

Rango	Cantidad	%
Total	0	

P.17.1 Cantidad de embarazadas

Cantidad
0

P.18 Donde nacio el último niño(a)

Lugar	Cantidad	%
Total	0	

19. Hubo alguna muerte materna?

Cuando	Cantidad
Total	0

P.19.1 Muertes durante el parto

Respuesta	Cantidad	%
Si	0	0
No	2	100
Total	2	

P.20 Planifica con su pareja

Respuesta	Cantidad	%
Si	1	50
No	1	50
Total	2	

P.21 Que tipo de metodo utiliza

Orden	Descripción	Cantidad	%
1	Ritmo	0	0
2	DIU	0	0
3	Pastilla	1	100
4	Preservativo	0	0
5	Inyección	0	0
6	Operación	0	0
7	Implante	0	0
Total		1	

P.21.1 Quien se opero

Respuesta	Cantidad	%
Hombre		
Mujer		
Total	0	

P.22 Muertes de niños(a) menores de 5 años

Respuesta	Cantidad	%
Niños		
Niñas		
Total		

P.23 Se manifestarón enfermedades

Orden	Descripción	T. Manif	%	Hombres	%	Mujeres	%	Publica	%	Privada	%
1	Infecciones respiratorias agudas	8	100	6	100	2	100	8	100	0	0
2	Dengue Clásico	0	0	0	0	0	0	0	0	0	0
3	Paludismo	0	0	0	0	0	0	0	0	0	0
4	Dengue hemorrágico	0	0	0	0	0	0	0	0	0	0
5	Chagas	0	0	0	0	0	0	0	0	0	0
6	ZIKA	0	0	0	0	0	0	0	0	0	0
7	Chicunguya	0	0	0	0	0	0	0	0	0	0
8	Hipertension Arterial	0	0	0	0	0	0	0	0	0	0
9	Diábetes	0	0	0	0	0	0	0	0	0	0
10	Asma bronquial	0	0	0	0	0	0	0	0	0	0
11	Epilepsia	0	0	0	0	0	0	0	0	0	0
12	Neumonia	0	0	0	0	0	0	0	0	0	0

REPORTE - FRECUENCIA SIMPLE

Fecha Inicio: Fecha Final: Departamento: 06 - CHOLUTECA Municipio: 0604 - DUYURE
Comunidad: 008 - EL ZAPOTE /

P.23 Se manifestarón enfermedades

Orden	Descripción	T. Manif	%	Hombres	%	Mujeres	%	Publica	%	Privada	%
13	Consumo de alcohol	0	0	0	0	0	0	0	0	0	0
14	Consumo de drogas	0	0	0	0	0	0	0	0	0	0
15	Tuberculosis	0	0	0	0	0	0	0	0	0	0
16	Cáncer	0	0	0	0	0	0	0	0	0	0
17	Diarreas	0	0	0	0	0	0	0	0	0	0
18	De la piel	0	0	0	0	0	0	0	0	0	0
19	Discapacidad	0	0	0	0	0	0	0	0	0	0
Total		8		6		2		8		0	

P.24 Personas Vacunadas

Orden	Rango	T. Personas	% Total	Hombres	%	Mujeres	%	Con Vacuna	%	Sin Vacuna	%
1	Menores de 9 años	1	12.5	1	16.67	0	0	1	12.5	0	0
2	De 10 a 19 años	1	12.5	1	16.67	0	0	1	12.5	0	0
3	De 20 a 64 años	4	50	3	50	1	50	4	50	0	0
4	De 65 años y mas	2	25	1	16.67	1	50	2	25	0	0
Total		8		6		2		8		0	

REPORTE - FRECUENCIA SIMPLE

Fecha Inicio: Fecha Final: Departamento: 06 - CHOLUTECA Municipio: 0604 - DUYURE
Comunidad: 008 - EL ZAPOTE /

=== C. Seguridad ===

P.25 Casos de violencia

Respuesta	Cantidad	%	Num. Casos
NO	2	100	0
Total	2		

P.26 Victima de violencia

Respuesta	Cantidad	%	Num. Casos
NO	2	100	0
Total	2		

P.27 Que tan seguro estan

Respuesta	Cantidad	%
Estan seguros	1	50
NO estan seguros	1	50
Total	2	

P.28 y 29 Participación

Pregunta	Cantidad	%
Cantidad de Hombres	1	100
Cantidad de Mujeres	0	0
Total	1	

P.27.1 Motivos de inseguridad

Orden	Robos	Maras	Drogras	Cantinas	Riñas	Violaciones
1	1	0	0	0	0	0
2	0	0	1	0	0	0
3	0	0	0	0	1	0
4	0	1	0	0	0	0
5	0	0	0	1	0	0
6	0	0	0	0	0	1

Participaciones y Expectativas

Rango de miembros	Cantidad
1 Un hombre	1
Total	1

REPORTE - FRECUENCIA SIMPLE

Fecha Inicio: Fecha Final: Departamento: 06 - CHOLUTECA Municipio: 0604 - DUYURE
Comunidad: 008 - EL ZAPOTE /

=== E. Datos Servicios Publicos ===

P.30 Servicios públicos que reciben

								Porcentajes							
No.	Servicio	Total	Reciben Si	%	Reciben No	%	-	Bueno	Regular	Malo	ND	-	% B	% R	% M	% ND
1	Agua de pozo propio	2	0	0	2	100					0					
2	Agua domiciliar de pozo comunal	2	0	0	2	100					0					
3	Acarrea agua de rio o quebrada	2	0	0	2	100										
4	Agua domiciliar por acueducto	2	2	100	0	0		1	1		0		50	50	0	0
5	Agua llave pública / fuente	2	0	0	2	100					0					
6	Reservorio de agua lluvia	2	0	0	2	100					0					
7	Inodoro o servicio sanitario	2	2	100	0	0			1	1	0		0	50	50	0
8	Letrina de fosa simple	2	1	50	1	50			1		0		0	100	0	0
9	Letrina de fosa séptica	2	1	50	1	50				1	0		0	0	100	0
10	Usa letrina	2	2	100	0	0										
11	Recolección de basura	2	0	0	2	100										
12	Aseo de calles	2	0	0	2	100										
13	Energía eléctrica domiciliar	2	0	0	2	100					0					
14	Teléfono (HONDUTEL)	2	0	0	2	100										
15	Teléfono (Celular móvil o fijo)	2	0	0	2	100										
16	Alumbrado público	2	0	0	2	100					0					
17	Mantenimiento de calles	2	0	0	2	100					0					

Disposición de escretas: Total: 4 - Porcentaje: 200

P.30.1 Dias de la semana que reciben el servicio

Dias	Pozo P.	%	Pozo C.	%	Agua Rio	%	Acued.	%	LLave P.	%	Reser.	%	Recol.	%	Aseo C.	%
3	0	0	0	0	0	0	2	100	0	0	0	0	0	0	0	0
Total	0		0		0		2		0		0		0		0	

REPORTE - FRECUENCIA SIMPLE

Fecha Inicio: Fecha Final: Departamento: 06 - CHOLUTECA Municipio: 0604 - DUYURE
Comunidad: 008 - EL ZAPOTE /

=== F. Seguridad Alimentaria ===

P.31 Trabajan la tierra

Respuesta	Cantidad	%
SI	2	100
Total	2	

P.31.1 Trabajan la tierra sexo

Sexo	Cantidad	%
Hombres	4	100
Mujeres		0
Total	4	

P.31.2 Personas que trabajan la tierra

Numero	Cantidad	%
1	1	50
3	1	50
Total	4	

P.32 Tipo de tenencia de la tierra

Tipo	Cantidad	%
Prestada	2	100
Total	2	

P.32.1 Tipo Dominio

Tipo	Cantidad	%
Total	0	

P.33 Producen alimentos en la familia

Respuesta	Cantidad	%
SI	2	100
Total	2	

P.34 Producen para autoconsumo

Respuesta	Cantidad	%
SI	2	100
Total	2	

P.37 Obtiene excedentes para la venta

Respuesta	Cantidad	%
NO	2	100
Total	2	

P.35 Que se sembro y cuanto se produjo durante el año pasado.

	Maiz	Frijol	Maicillo	Café	Caña	Otro
Quintales	46	10	10	0	0	0
Tareas	8	4	2	0	0	0

P.36 Área en tareas con sistema de riego

	Goteo	Aspersión	Ninguno	Otro
Tareas	0	0	0	0

P.38 Huertos familiares

Respuesta	Cantidad	%
Si	0	0
No	2	100
Total	2	

P.39 Tienen animales domesticos

Respuesta	Cantidad	%
Si	2	100.00
No	0	0.00
Total	2	

P.39.1 Cantidad de animales domesticos

Tipo	Cantidad	Hogares	%
Aves	12	2	100
Bovino	0	0	0
Caprino	0	0	0
Equino	1	1	50
Porcino	0	0	0
Piscicultura	0	0	0
Apicultura	0	0	0
Domésticos	5	2	100

REPORTE - FRECUENCIA SIMPLE

Fecha Inicio: Fecha Final: Departamento: 06 - CHOLUTECA Municipio: 0604 - DUYURE
Comunidad: 008 - EL ZAPOTE /

=== G. Datos de Educación ===

P.40 Nivel de Educación por Sexo en edad de estudiar

Nivel E.	Cantidad	% Total	Cant. Hombres	(%)	Cant. Mujeres	(%)
1	1	50	1	50	0	0
4	1	50	1	50	0	0
Total	2		2		0	

P.40.1 Personas Estudiando - Estudian

Nivel E.	Estudia	(%)	Estudian H	Estudian M
1	1	50	1	0
4	1	50	1	0
Total	2		2	0

P.40.2 Personas Estudiando - NO Estudian

Nivel E.	NO Estudia	(%)	No estudian H	No estudian M
1	0	0	0	0
4	0	0	0	0
Total	0		0	0

P.40.2 Educación por rango de edad y sexo en edad de estudiar

Rango	Cantidad	%	Cant. Hombres	%	Cant. Mujeres	%
2. de 5 a 6 años	1	50	1	50	0	0
3. de 7 a 12 años	1	50	1	50	0	0
Total	2		2		0	

P.40.3 Educación por rango de edad y sexo estudian --

Rango	Hombres	%	Mujeres	%
2. de 5 a 6 años	1	50	0	0
3. de 7 a 12 años	1	50	0	0
Total	2		0	

P.40.4 Educación por rango de edad y sexo NO estudian

Rango	Hombres	%	Mujeres	%
2. de 5 a 6 años	0	0	0	0
3. de 7 a 12 años	0	0	0	0
Total	0		0	

P.40.5 Estudiantes fuera de edad para estudiar segun el grado

Grado	Cantidad	% Total	Hombres	Mujeres
Total	0		0	0

P.40.6 Estudiantes fuera de edad para estudiar por rango edad

Rango	Cantidad	% Total	Hombres	%	Mujeres	%
Total	0		0		0	

REPORTE - FRECUENCIA SIMPLE

Fecha Inicio: Fecha Final: Departamento: 06 - CHOLUTECA Municipio: 0604 - DUYURE
Comunidad: 008 - EL ZAPOTE /

=== H. Datos Fuerza de Trabajo e Ingresos ===

P.41 Fuerza de ingresos por rango de edad

Rango edad	Cantidad	%	Cant. Hombres	%	Cant. Mujeres	%
c. de 7 a 12 años	1	14.29	1	20	0	0
g. de 24 a 30 años	1	14.29	0	0	1	50
h. de 31 a 40 años	3	42.86	3	60	0	0
k. de 65 años y mas	2	28.57	1	20	1	50
Total	7		5		2	

P.41.1 Rango de ingresos (sin remesas)

Rango ingresos	Cantidad Total	%	Cantidad Hombres	%	Cantidad Mujeres	%
a. < 1000	4	100	4	100	0	0
Total	4		4		0	

P.42 Ocupaciones

Respuesta	Cantidad	%
Empleados	0	0
Cuenta Propia	2	100
NC	0	0
Total	2	

P.43 Sectores de Empleo

Respuesta	Cantidad	%
Comercial	0	0
Industrial	0	0
Servicios	0	0
NC	2	100
Total	2	

P.44 Sectores de Cuenta Propia

Respuesta	Cantidad	%
Primario	2	100
Secundario	0	0
Terciario	0	0
NC	0	0
Total	2	

P.45 Genera Empleo en el sector

Respuesta	Cantidad	%
Si	0	0
No	2	100
NC	0	0
Total	2	

P.46 Cuanto Empleo Genera el Sector

Rango	Cantidad	%
1 a 5	0	0
6 a 10	0	0
11 a 15	0	0
16 a 20	0	0
Total	0	

P.47 Miembros de organizaciones

Respuesta	Cantidad	%
Si	1	50
No	1	50
NC	0	0
Total	2	

P.48 Instituciones de apoyo al sector

P.49 Prestamos en la Familia

Respuesta	Cantidad	%
NO	2	100
Total	2	

P.49.1 Prestamo por sexo

Sexo	Cantidad	%
Total	0	

P.50 Reciben Remesas

Respuesta	Cantidad	%
NO	2	100
Total	2	

REPORTE - FRECUENCIA SIMPLE

Fecha Inicio: Fecha Final: Departamento: 06 - CHOLUTECA Municipio: 0604 - DUYURE
Comunidad: 008 - EL ZAPOTE /

P.50.1 Rango de ingreso por Remesas

Rango	Cantidad	%
Total	0	

P.51 Rango ingreso familiar

Rango	Cantidad	%
a. < 1000	1	50
b. 1001 - 2000	1	50
Total	2	

P.52 Ingreso ajusta para

Tiempos	Cantidad	%
Tres tiempos	2	100
Total	2	

Fuerza de trabajo por sexo

Sexo	Cantidad	%
Masculino	5	71.43
Femenino	2	28.57
Total	7	

Fuerza de trabajo que trabajan

Respuesta	Cantidad	%
NO	3	42.86
SI	4	57.14
Total	7	

Fuerza de trabajo estado civil

Estado civil	Cantidad	%
Soltero	3	42.86
Casado	2	28.57
Union Libre	2	28.57
Total	7	

Personas con ingreso por genero

Genero	Cantidad	Promedio ingreso	%
Hombres	4	425.00	100
Total	4		

Fuerza de trabajo Emergente

Hombres	Mujeres	Total
		0

Listado de profesiones

Profesion	Cantidad	%
Agricultor	4	57.14
Ama de Casa	2	28.57
Estudiante	1	14.29
Total	7	

Listado de ocupaciones

Ocupacion	Cantidad	%
Agricultor	4	57.14
Ama de Casa	2	28.57
Estudiante	1	14.29
Total	7	

REPORTE - FRECUENCIA SIMPLE

Fecha Inicio: Fecha Final: Departamento: 06 - CHOLUTECA Municipio: 0604 - DUYURE
Comunidad: 008 - EL ZAPOTE /

=== Datos de Vivienda ===

P.53 Tipo de Vivienda

Tipo	Cantidad	%
Casa	2	100
Apartamento idependiente	0	0
Local NO habitacional	0	0
Cuarto mesón (cuarteria)	0	0
Casa improvisada	0	0
Total	2	

P.54 Tipo de Tenencia

Tipo	Cantidad	%
Propia pagada	1	50
Propia pagando	0	0
Alquilada	0	0
Prestada	1	50
Total	2	

P.54.1 Dominio

Tipo	Cantidad	%
Pleno	0	0
Útil	1	100
Ocupación	0	0
Posesión	0	0
Total	1	

P.54.2 Sexo propietario

Sexo	Cantidad	%
Hombre	1	100
Mujer	0	0
Ambos	0	0
Total	1	

P.55 Problemas de la vivienda

Problema	Cantidad	%
No tiene repello	2	100
Piso de Tierra		0
Falta de Ciela Falso		0
Problemas Estructurales	2	100
Techo en mal estado		0
Ninguno		0

P.55.1 Problema de repello

Lugar	Cantidad	%
Interno	0	0
Externo	0	0
Ambos	2	100
Total	2	

P.56 Material de construcción

Tipo Material	Cantidad	%
Adobe	0	0
Bloque	0	0
Bahareque	2	100
Madera	0	0
Desperdicios	0	0
Ladrillo	0	0
Yugua	0	0
Total	2	

P.57 Material Techo

Tipo	Cantidad	%
Desechos	0	0
Paja o Similar	0	0
Teja de barro	2	100
Lámina Metálica	0	0
Lámina de Asbesto	0	0
Concreto (losa o Terraza)	0	0
Teja americana (Shingle)	0	0
Total	2	

P.58 Material del piso

Tipo	Cantidad	%
Tierra	1	50
Plancha de Cemento	1	50
Madera rústica	0	0
Ladrillo de barro	0	0
Granito	0	0
Cerámica	0	0
Mosaico	0	0
Total	2	

P.59 Condición de la vivienda

Condición	Cantidad	%
Buena	0	0
Regular	2	100
Mala	0	0
Total	2	

P.60 Tiene Cocina

Respuesta	Cantidad	%
Si	2	100
No	0	0
Total	2	

P.61 Ubicación Cocina

Lugar	Cantidad	%
Dentro de la vivienda	2	100
Fuera de la vivienda	0	0
En el corredor	0	0
Total	2	

REPORTE - FRECUENCIA SIMPLE

Fecha Inicio: **Fecha Final:** **Departamento: 06 - CHOLUTECA** **Municipio: 0604 - DUYURE**
Comunidad: 008 - EL ZAPOTE /

P.62 Que utiliza para Cocinar

Tipo	Cantidad	%
Electricidad		0
Gas Volatil (Chimbo)		0
Gas Kerosen		0
Leña	2	100
Eco Fogon		0
Total	2	

P.63 Como consume el agua

Tipo	Cantidad	%
No tratada		0
Botellón		0
Filtrada		0
Hervida		0
Clorada	2	100
Total	2	

P.64 Piezas por vivienda

Piezas	Cantidad	%
e. Cuatro o mas	2	100
Total	2	

P.65 Baños por vivienda

Rango	Cantidad	%
b. Un baño	2	100
Total	2	

P.66 Dormitorios por vivienda

Rango	Cantidad	%
c. Dos dormitorios	2	100
Total	2	

P.67 Personas por dormitorio

Rango	Cantidad	%
b. Una persona	1	50
c. Dos personas	1	50
Total	2	

P.68 Familias por vivienda

Rango	Cantidad	%
b. Una familia	1	50
c. Dos familias	1	50
Total	2	

P.69 Emigración

Respuesta	Cantidad	%
Si	0	0
No	2	100
Total	2	

P.69.1 Razón por la que emigrarón

Razones	Cantidad	%
Economicas	0	
Violencia generalizada	0	
Reunificación familiar	0	
Total	0	

8.Mapa censal y listado de jefes de familia de aldea de El Horno

EL HORNO

N° Viviendas	***Nombre del Jefe de Familia***	***Ocupado***	***Desocupada***	***Edificio Publico o Negocio***	***Estado Vivienda (llenar después de levantada boleta)***		
				Otro	***B***	***R***	***M***
1	Erick Mauricio Rodríguez	x				x	
2	Santos Efraín Núñez	x				x	
3	No se conoce el dueño		x				
4	Roque Jacinto Espinoza	x				x	
5	No se conoce el dueño		x				
6	CAJA RURAL			X			
7	Ervin Anselmo Núñez		x				
8	Vilma Azucena Escalante	x				x	
9	Santos German Núñez	x		Pulpería	x		
10	Salome Israel Sánchez	x			x		
11	Luis Magín Sánchez	x				x	
12	Delmi Sánchez Pozo		x				
13	Alonso Rodríguez	x				x	
14	Escuela			x			
15	Kínder			x			
16	Juan Carlos Ordoñez	x				x	
17	José Tomas Núñez	x			x		
18	German Alberto Núñez	x				x	
19	Renato López Núñez	x			x		
20	José Miguel Sánchez	x		Pulpería		x	
21	Fredy Ernesto Sánchez		x				
22	Santos Fermín Lagos	x				x	
23	José Santos Sánchez		x				
24	Roberto Efraín Valladares	x				x	
25	Arnulfo Adalid Valladares		x				
26	Marilú del Carmen Barrientos	x				x	
27	Santos Gabriel López	x				x	
28	Fausto Adán Escalante	x				x	
29	Mirna Azucena Escalante	x				x	

30	Manuel Adán Escalante	x			x		
31	Juan Ramón Palma	x				x	
32	Nolvia Idalia Escalante		x				
33	Natividad López Herrera	x					x

LOS ROBLES

N° Viviendas	***Nombre del Jefe de Familia***	***Ocupado***	***Desocupada***	***Edificio Publico o Negocio***	***Estado Vivienda (llenar después de levantada boleta)***		
				Otro	***B***	***R***	***M***
1	Hernán Salome Sánchez	x				x	

LA MESA

N° Viviendas	***Nombre del Jefe de Familia***	***Ocupado***	***Desocupada***	***Edificio Publico o Negocio***	***Estado Vivienda (llenar después de levantada boleta)***		
				Otro	***B***	***R***	***M***
1	Alejandro López	x				x	
2	Martin Pozo	x				x	
3	Antonio Pastrana		x				

LA CEIBA

N° Viviendas	***Nombre del Jefe de Familia***	***Ocupado***	***Desocupada***	***Edificio Publico o Negocio***	***Estado Vivienda (llenar después de levantada boleta)***		
				Otro	***B***	***R***	***M***
1	Francisco Javier Guzmán	x				x	

LOS CHAGUITES

N° Viviendas	Nombre del Jefe de Familia	Ocupado	Desocupada	Edificio Publico o Negocio	Estado Vivienda (llenar después de levantada boleta)		
				Otro	B	R	M
1	Benita María Herrera	x				x	
2	Ivis Alex Flores	x				x	

EL CARBON

N° Viviendas	Nombre del Jefe de Familia	Ocupado	Desocupada	Edificio Publico o Negocio	Estado Vivienda (llenar después de levantada boleta)		
				Otro	B	R	M
1	José Miguel Sánchez		x				

LA MUNGUIA

N° Viviendas	Nombre del Jefe de Familia	Ocupado	Desocupada	Edificio Publico o Negocio	Estado Vivienda (llenar después de levantada boleta)		
				Otro	B	R	M
1	Víctor Manuel Sánchez	x				x	

LAS CABULLAS

N° Viviendas	Nombre del Jefe de Familia	Ocupado	Desocupada	Edificio Publico o Negocio	Estado Vivienda (llenar después de levantada boleta)		
				Otro	B	R	M
1	Juan Ramón Olivera	x				x	

LOS PLANES

N° Viviendas	***Nombre del Jefe de Familia***	***Ocupado***	***Desocupada***	***Edificio Publico o Negocio***	***Estado Vivienda (llenar después de levantada boleta)***		
				Otro	***B***	***R***	***M***
1	Aurora Moncada	x				x	
2	Darwin Josué Núñez		x				
3	Edis Antonio Núñez	x				x	
4	Miguel Joaquín Vásquez	x				x	
5	José Agustín Vásquez	x				x	
6	Arcelia Maribel Lagos		x				
7	José Alberto Vásquez	x				x	
8	Zoila Beltrán Pozo	x				x	
9	Mario Rolando Vásquez	x				x	
10	Olvin Ariel Vásquez	x				x	
11	Juan Gabriel Vásquez	x				x	
12	José Alberto Núñez	x				x	
13	Ramón Ernesto Pozo	x				X	
14	Héctor Ramón Pozo	x				x	
15	José Ricardo Aguilera	x				x	
16	Rene Cáceres		x				
17	María Odilia	x				x	
18	Leónidas Antonio Sánchez	x			x		
19	Elva Rosa Aguilera	x				x	
20	Pedro Enrique Pozo	x			x		
21	Miguel Ángel Pozo	x			x		
22	Luis Alberto Moncada	x			x		
23	Francisco Olivera Moncada	x			x		
24	Nelson Manuel Núñez	x			x		
25	Santos Dionisio Vásquez	x				x	
26	Iglesia			IGLESIA			
27	Roger Antonio Giménez	x				x	
28	José Martin Montoya	x		Pulpería		x	
29	Escuela			x			
30	Kínder ----- Centro Comunal			x			

31	Eddy Orlando Pozo	x				x	
32	José de la Cruz Pozo	x				x	
33	Evaristo Pozo	x				x	
34	Hermes Orlando Núñez	x				x	
35	Fredy Sánchez	x			x		

EL ARADO

N° Viviendas	***Nombre del Jefe de Familia***	***Ocupado***	***Desocupada***	***Edificio Publico o Negocio***	***Estado Vivienda (llenar después de levantada boleta)***		
	nombre de jefe de familia	***ocupado***	***desocupado***	***Otro***	***B***	***R***	***M***
1	Ángel Enrique Escalante	x			x		
2	Carlos Alberto Escalante	x				x	
3	Daniel Humberto Robleto	x				x	
4	Claudia Yamileth Martínez	x				x	
5	Alfredo Figueroa	x				x	
6	Alejandro López Martínez	x					x
7	Eduardo Figueroa	x				x	
8	José Antonio Santender	x				x	
9	José Fredy Santender	x				x	
10	Pablo Daniel Escalante	x					x
11	Antonio Santender		x				
12	Luis Magín López	x			x		
13	Rosa Estebana Escalante	x				x	
14	Celeo Ramón Bustillo		x			x	
15	Félix Pedro Bustillo	x				x	
16	Celeo Ramón Bustillo	x				x	
17	Sotero Vásquez	x				x	
18	Santos Sotero Vásquez	x					x
19	Fabricio Guillen		x				
20	Otilia Figueroa	x					x

21	José Amílcar Lagos	x				x	
22	José Basilio Lagos	x				x	
23	Rigoberto Ríos Ruiz	x				x	
24	Alberto Antonio Escalante	x				x	

EL SALTO

N° Viviendas	***Nombre del Jefe de Familia***	***Ocupado***	***Desocupada***	***Edificio Publico o Negocio***	***Estado Vivienda (llenar después de levantada boleta)***		
				Otro	***B***	***R***	***M***
1	Santos Antonio Pozo	x				x	

LA DISPOSICION

N° Viviendas	***Nombre del Jefe de Familia***	***Ocupado***	***Desocupada***	***Edificio Publico o Negocio***	***Estado Vivienda (llenar después de levantada boleta)***		
				Otro	***B***	***R***	***M***
1	Santos Francisco López	x					x

SAN FELIPE

N° Viviendas	***Nombre del Jefe de Familia***	***Ocupado***	***Desocupada***	***Edificio Publico o Negocio***	***Estado Vivienda (llenar después de levantada boleta)***		
				Otro	***B***	***R***	***M***
1	Melvin Roberto López	x				x	
2	Melvin Anael López		x				
3	Reynaldo Arturo López	x					x

Información Secundaria

Estudio Socioeconómico Línea de Base

Levantamiento de

Información Secundaria

Nombre del Municipio	Nombre del Bo./Col./Aldea/Caserío	Fecha
Duyure	El Horno	

1. Distancia a la cabecera (Casco Urbano), Tipo de Acceso terrestre y su estado

Distancia en KM a la Cabecera	
Tipo de Vías de Acceso	Carretera de Tierra
Estado Actual de las Vías de Acceso	

2. Presencia Institucional/Programas

1. _____
2. _____
3. _____
4. _____
5. _____
6. _____
7. _____
8. _____
9. _____
10. _____

***3. Presencia de Organizaciones de la Sociedad Civil**

1. Junta de Agua Presidente: Santos Gabriel Lopez
2. Directiva de padres de familia: Presidenta: Elsa Undina Santender Kinder
3. Directiva de padres de familia: Presidente: Erick Mauricio Rodriguez Escuela
4. Directiva LED Presidente: Santos Gabriel Lopez
5. Caja Rural Nuevo Amanecer: Presidente: Melvin Roberto Lopez
6. _____
7. _____
8. _____
9. _____
10. _____

4. Inversión en Infraestructura social realizada en la comunidad en el último año

Sector	Tipo de Proyectos	Cantidad
1. Salud	1	
	2	
	3	
	4	
	5	
2. Educación	1	
	2	
	3	
	4	
	5	
3. Social	1	
	2	
	3	
	4	
	5	
4. Vial	1 Reparación de Carretera	1
	2	
	3	
	4	
	5	
5. Productiva	1 Donación de Insumos	1
	2	
	3	
	4	
	5	
Total proyectos		

5. Infraestructura Básica Social Existente en la comunidad

SECTOR SOCIAL Y TIPO DE INFRAESTRUCTURA	CANTIDAD	OBSERVACIONES
1. Vial		
Km de Carretera Primaria		
Km de Carretera Secundaria		
Km de Caminos de Penetración		
2. Salud		
CESAR		

CESAMO		
Hospital		
Clínica Materno Infantil		
Hogar Materno		
Clinica Odontologica		
Clinica Privada		
3. Social		
Hogar de Ancianos		
Hogar de Niños		
Centros Comunales		
Iglesias		
Parques		
Canchas Deportivas		
Centro Social Comunitario		
Áreas Turísticas		
Centros de Rehabilitación		
Clubes Rotarios		
Comedores Infantiles		
Guarderías infantiles		
Cementerios	1	Regular
4. Educación		
CEPENF		
Kinder	1	Regular
Escuelas Primarias	1	Regular
Centros Básicos		
Colegios de Secundaria		
Centros de Educación Superior		
Centro de Formación Artesanal		
Centros de Formación Profesional/Tecnica		
Centros de Formación Artística y Cultural		
5. Productiva		
Sistemas de Riego Comunitarios		
Centros Rurales de Almacenamiento de Granos		
Viveros		
Rastros		
Microempresas		

6. Principales Rubros Productivos y Rendimiento

1. Maiz Rend. 420
2. fijoles Rend. 125
3. Maisillo Rend. 3
4. _____ Rend. _____
5. _____ Rend. _____
6. _____ Rend. _____
7. _____ Rend. _____
8. _____ Rend. _____

*7. Antecedentes Históricos

Aspectos Básicos

1. Fecha de Fundación
2. Primeras Familias que habitaron en la Comunidad
3. Porque se establecieron en esa Comunidad y qué tipo de propiedad existía
4. Origen del Nombre de la Comunidad
5. Tradiciones y Costumbres Relevantes
6. _____
7. Gastronomía actual y antigua
8. Patrimonio productivo
9. Patrimonio histórico
10. Primeros Servicios Públicos: Agua, Luz, Vías de Acceso, Educación, Salud, Etc.
11. Flora y Fauna Antigua y Actual
12. Personajes Relevantes por su aporte que dan prestigio a la comunidad
13. Creencias y Religiosidad
14. Juegos Tradicionales
15. Formas de Esparcimiento de la población
16. Principales Celebraciones patronales y de otra índole
17. Otros

Antecedentes históricos de la comunidad

Historia de la Aldea el Horno:

En la comunidad del horno se cree que los primeros fundadores fueron Asunción Sánchez y Inés Sánchez entre otros sus hijos Alino Sánchez, Elena Sánchez y Petrona Sánchez y Petrona Sánchez. El rubro productivo que más predomina en la aldea es el cultivo de maíz, frijol, y el cultivo de banano entre otros. El nombre de aldea el horno se debe a que en este lugar había moliendas de caña donde producían el dulce de panela, también hacían y horneaban pan (rosquillas, hojaldras) y en el lugar que lo cocían se le llama horno, también existen vestigios de hornos donde producían la cal, estos lugares es calero nombre actual propiedad del señor Roberto Valladares y otro horno en las caballas propiedad de la señora Gloria.

Esta aldea fue fundada en_____ siendo alcalde el señor____ cuenta con caseríos como el arado, los planes, Munguía, caballas, chagüites, la mesa, los robles, san Felipe, arenal.

Los límites de la aldea el horno al norte, tierra coloradas, carrizal prieto y Duyure centro al sur con el municipio de santos marcos de colon al este con republica de Nicaragua y al oeste con el municipio de Morolica tiene una superficie sus primeros pobladores apellidos Sánchez y Escalante cuenta con una población de_____ su población se dedica principalmente a la agricultura su bosque, pino, roble, carbón, guácimo. Su fauna, chorchas, zorzales, toritas, urracas, piteros, coyotes, gatos de monte, conejos. La escuela José Trinidad Reyes funciono primeramente en casas particulares. Doña Santos Sánchez, su primer edificio fue construido en 1963 siendo alcalde el señor Celeo Corrales. Sus primeros maestros impiricos, Emma Sánchez, Ramona Rodríguez, Digna Soriano, Doris Lagos quien empezó trabajando empíricamente luego se profesionalizo por lo que trabajo aproximadamente 40 años los maestros que actualmente en este centro son hijos de la profe Doris Lagos. Este centro educativo actualmente cuenta con una población de 44 alumnos este centro cuenta con tres edificios uno en buen estado construido por el F.H.I.S un edificio creado por la comunidad económica europea este en mal estado sin techo.

Los servicios que presenta actualmente este centro educativo son servicios de educación básica I y II ciclo, servicios de internet, computadoras, luz eléctrica y agua potable. Los maestros que laboran actualmente obtienen el título de licenciatura en educación básico en el grado de asociado I II ciclo sus maestros actuales Henry Jonatán Ordoñez Lagos (director) y Juan Carlos Ordoñez Lagos.

Las demás comunidades integrantes a este plan de desarrollo comunitario no cuentan en si con datos históricos ya que en ocasiones son abandonadas por sus habitantes estas constan de una a cinco viviendas por comunidad y los habitantes no cuentan su historia alguna, otras porque son nuevas en surgir y los habitantes son los que actualmente viven ellas.

Estudio Socioeconómico Línea de Base

Levantamiento de

Información Secundaria

Nombre del Municipio	Nombre del Bo./Col./Aldea/Caserío	Fecha
Duyure	Los Planes	

1. Distancia a la cabecera (Casco Urbano), Tipo de Acceso terrestre y su estado

Distancia en KM a la Cabecera	
Tipo de Vías de Acceso	Carretera de tierra
Estado Actual de las Vías de Acceso	

2. Presencia Institucional/Programas

1. _____
2. _____
3. _____
4. _____
5. _____
6. _____
7. _____
8. _____
9. _____
10. _____

***3. Presencia de Organizaciones de la Sociedad Civil**

1. Directiva de padres de familia Presidente: Mario Rolando Vasquez : Escuela
2. Directiva de padres LLEPREB Presidenta: Devlin Yissel Martinez : Kinder
3. Directivas de Meriendas Presidenta: Marta Lucia Pozo : Escuela
4. Grupo Campesino Presidente: Eleodoro Moncada
5. Junta de Agua Presidente: Eleodoro Moncada
6. _____
7. _____
8. _____
9. _____
10. _____

4. Inversión en Infraestructura social realizada en la comunidad en el último año

Sector	Tipo de Proyectos	Cantidad
1. Salud	1	
	2	
	3	
	4	
	5	
2. Educación	1 Donacion de Material didactico	1
	2	
	3	
	4	
	5	
3. Social	1	
	2	
	3	
	4	
	5	
4. Vial	1 Reparacion de Carretera Principal	1
	2	
	3	
	4	
	5	
5. Productiva	1 Donacion de insumos para el agricultor	1
	2	
	3	
	4	
	5	
Total proyectos		

5. Infraestructura Básica Social Existente en la comunidad

SECTOR SOCIAL Y TIPO DE INFRAESTRUCTURA	CANTIDAD	OBSERVACIONES
1. Vial		
Km de Carretera Primaria		
Km de Carretera Secundaria		
Km de Caminos de Penetración		
2. Salud		
CESAR		

CESAMO		
Hospital		
Clínica Materno Infantil		
Hogar Materno		
Clinica Odontologica		
Clinica Privada		
3. Social		
Hogar de Ancianos		
Hogar de Niños		
Centros Comunales	1	Regular
Iglesias	1	Buena
Parques		
Canchas Deportivas		
Centro Social Comunitario		
Áreas Turísticas		
Centros de Rehabilitación		
Clubes Rotarios		
Comedores Infantiles		
Guarderías infantiles		
Cementerios	1	Regular
4. Educación		
CEPENF		
Kinder	1	Regular
Escuelas Primarias	1	Buena
Centros Básicos		
Colegios de Secundaria		
Centros de Educación Superior		
Centro de Formación Artesanal		
Centros de Formación Profesional/Tecnica		
Centros de Formación Artística y Cultural		
5. Productiva		
Sistemas de Riego Comunitarios		
Centros Rurales de Almacenamiento de Granos		
Viveros		
Rastros		
Microempresas		

6. Principales Rubros Productivos y Rendimiento

1. Maiz Rend. 690
2. Frijoles Rend. 284
3. Maicillo Rend. 12
4. _____ Rend. _____
5. _____ Rend. _____
6. _____ Rend. _____
7. _____ Rend. _____
8. _____ Rend. _____

*7. Antecedentes Históricos

Aspectos Básicos

1. Fecha de Fundación
2. Primeras Familias que habitaron en la Comunidad
3. Porque se establecieron en esa Comunidad y qué tipo de propiedad existía
4. Origen del Nombre de la Comunidad
5. Tradiciones y Costumbres Relevantes
6. _____
7. Gastronomía actual y antigua
8. Patrimonio productivo
9. Patrimonio histórico
10. Primeros Servicios Públicos: Agua, Luz, Vías de Acceso, Educación, Salud, Etc.
11. Flora y Fauna Antigua y Actual
12. Personajes Relevantes por su aporte que dan prestigio a la comunidad
13. Creencias y Religiosidad
14. Juegos Tradicionales
15. Formas de Esparcimiento de la población
16. Principales Celebraciones patronales y de otra Índole
17. Otros

Antecedentes históricos de la comunidad de Los Planes

_En esta comunidad no se cuenta con una fecha exacta pero se dice que fue como por el año de 1957 que se fundó ya que en tiempos remotos las primeras personas que se establecieron en este lugar las cuales eran de apellido Pozo la cual se dice eran originarios del Barro Oropoli los que se conocieron y se conocen como los señores Pedro Pozo, Juan Pozo, Amalia Pozo, Antonio Pozo y Soila Pozo ya que ella todavía esta con vida y ella cuenta que en los tiempos pasados era un lugar o zona montañosa debido a que está rodeado de muchos cerros donde se plantaron estas familias y así comenzó su descendencia de muchas familias después al pasar el tiempo en esta comunidad las primeras familias que existieron fueron los Pozo Beltrán Lagos construyeron sus viviendas de bahareque y palma ellos se dedicaban al cultivo como ser maíz frijoles maicillo y caña de azúcar ya que era lo más básico en ese tiempo en esta comunidad . Ya doña Soila tuvo sus primeros hijos y fue así como fue creciendo poco a poco la población en este lugar no se contaba con agua ni luz pero existía un lugar donde ellos iban acarrear agua y en esta quebrada Existían mucho animales como ser coyotes, gatos de monte, ardillas, conejos, guatusas tepescuincle .Los árboles que existían en aquel tiempo era el pino, con mayor abundancia, roble, encino que son especialmente de clima fresco, quebracho este en la parte más baja de esta comunidad y que actualmente solo se cuenta con algunos antes mencionados .Después al pasar el tiempo crearon un grupo campesinos donde todavía forma parte los señores Soila Pozo y Faustino Herrera el grupo es llamado Nueva Lucha Los Planes.

Y como en los Planes también se encuentra Agua Barrosa y el Arado con un clima bastante similar ya que estos se encuentran muy cercanos. En el Arado las familias más predominantes son los Santander, Escalante, y Lagos esta comunidad se encuentra a las orillas de la carretera que conduce al municipio de San Marcos De Colon, el Agua Barrosa los Baquedano, Pozo, Martínez esta comunidad cuentan con extensiones de bosques ya que se protege por el grupo campesino CANDELARIA dando una frescura a la mayor parte del municipio.

Esta es una pequeña reseña histórica de las comunidades integrantes de este Plan comunitario.

Frecuencia Simple El Horno

REPORTE - FRECUENCIA SIMPLE

Fecha Inicio: Fecha Final: Departamento: 06 - CHOLUTECA Municipio: 0604 - DUYURE
Comunidad: 001 - EL HORNO /

=== A. DATOS DEMOGRÁFICOS ===

12. Datos de la Familia

Orden	Descripción	Cantidad	%	Hombres	%	Mujeres	%	Hombres Leen	%	Mujeres Leen	%	Hombres no Leen	%	Mujeres no Leen	%
1	Menores de 1 año	2	1.74	1	1.67	1	1.82								
2	De 1 a 4 años	9	7.83	6	10.00	3	5.45								
3	De 5 a 6 años	7	6.09	2	3.33	5	9.09	2	3.77	5	9.80	0	0.00	0	0.00
4	De 7 a 12 años	19	16.52	9	15.00	10	18.18	9	16.98	10	19.61	0	0.00	0	0.00
5	De 13 a 15 años	6	5.22	3	5.00	3	5.45	3	5.66	3	5.88	0	0.00	0	0.00
6	De 16 a 18 años	5	4.35	2	3.33	3	5.45	2	3.77	3	5.88	0	0.00	0	0.00
7	De 19 a 23 años	6	5.22	5	8.33	1	1.82	5	9.43	1	1.96	0	0.00	0	0.00
8	De 24 a 30 años	19	16.52	8	13.33	11	20.00	8	15.09	11	21.57	0	0.00	0	0.00
9	De 31 a 40 años	10	8.70	7	11.67	3	5.45	7	13.21	3	5.88	0	0.00	0	0.00
10	De 41 a 50 años	9	7.83	5	8.33	4	7.27	5	9.43	4	7.84	0	0.00	0	0.00
11	De 51 a 64 años	11	9.57	4	6.67	7	12.73	4	7.55	7	13.73	0	0.00	0	0.00
12	De 65 años y mas	12	10.43	8	13.33	4	7.27	8	15.09	4	7.84	0	0.00	0	0.00
Total		115		60		55		53		51		0		0	

P.12.1 Analfabetismo por rangos de edad

Orden	Descripción	Cantidad	%
4	De 7 a 12 años	0	
5	De 13 a 15 años	0	
6	De 16 a 18 años	0	
7	De 19 a 23 años	0	
8	De 24 a 30 años	0	
9	De 31 a 40 años	0	
10	De 41 a 50 años	0	
11	De 51 a 64 años	0	
12	De 65 años y mas	0	
Total		0	

P.12.2 Cantidad de personas por edad y sexo

Edad	Cantidad Hombres	Cantidad Mujeres	Total
0	1	1	2

REPORTE - FRECUENCIA SIMPLE

Fecha Inicio: Fecha Final: Departamento: 06 - CHOLUTECA Municipio: 0604 - DUYURE
Comunidad: 001 - EL HORNO /

P.12.2 Cantidad de personas por edad y sexo

Edad	Cantidad Hombres	Cantidad Mujeres	Total
1	2	1	3
2	2	0	2
3	1	0	1
4	1	2	3
5	1	1	2
6	1	4	5
7	0	1	1
8	2	2	4
9	2	3	5
10	2	2	4
11	0	1	1
12	3	1	4
13	0	1	1
14	3	2	5
16	1	1	2
17	1	1	2
18	0	1	1
20	2	0	2
21	1	0	1
22	1	1	2
23	1	0	1
24	3	3	6
27	1	1	2
28	0	2	2
29	1	1	2
30	3	4	7
34	3	2	5
36	1	0	1
38	2	1	3
40	1	0	1

REPORTE - FRECUENCIA SIMPLE

Fecha Inicio: Fecha Final: Departamento: 06 - CHOLUTECA Municipio: 0604 - DUYURE
Comunidad: 001 - EL HORNO /

P.12.2 Cantidad de personas por edad y sexo

Edad	Cantidad Hombres	Cantidad Mujeres	Total
42	3	1	4
43	0	1	1
44	1	0	1
46	0	1	1
47	1	0	1
48	0	1	1
53	1	2	3
55	1	0	1
56	0	2	2
59	1	0	1
60	1	0	1
62	0	1	1
64	0	2	2
66	0	1	1
67	3	0	3
68	0	2	2
69	1	0	1
70	2	0	2
76	1	0	1
85	0	1	1
88	1	0	1
Total	60	55	115

P.13 Cantidad de personas por edad rangos de 5 años

Rango	Cantidad Hombres	Cantidad Mujeres	Total
De 0 a 4 años	7	4	11
De 5 a 9 años	6	11	17
De 10 a 14 años	8	7	15
De 15 a 19 años	2	3	5
De 20 a 24 años	8	4	12
De 25 a 29 años	2	4	6

REPORTE - FRECUENCIA SIMPLE

Fecha Inicio: **Fecha Final:** **Departamento: 06 - CHOLUTECA** **Municipio: 0604 - DUYURE**
Comunidad: 001 - EL HORNO /

P.13 Cantidad de personas por edad rangos de 5 años

Rango	Cantidad Hombres	Cantidad Mujeres	Total
De 30 a 34 años	6	6	12
De 35 a 39 años	3	1	4
De 40 a 44 años	5	2	7
De 45 a 49 años	1	2	3
De 50 a 54 años	1	2	3
De 50 a 54 años	1	2	3
De 55 a 59 años	2	2	4
De 60 a 64 años	1	3	4
De 65 a 69 años	4	3	7
De 70 a 74 años	2	0	2
De 75 a 79 años	1	0	1
De 80 a 84 años	0	0	0
De 85 a 89 años	1	1	2
De 90 a 94 años	0	0	0
De 95 a 99 años	0	0	0
De 100 a 104 años	0	0	0
De 105 a 109 años	0	0	0
De 110 a 114 años	0	0	0
Total	60	55	115

P.14 Total madres solteras 4
P.15 Total padres solteros 0

P.16 Cantidad de nacimientos durante el año pasado

Total Niños	Total Niñas	Total Nacimientos	Edad Promedio Madre
1	1	2	23

REPORTE - FRECUENCIA SIMPLE

Fecha Inicio: **Fecha Final:** **Departamento: 06 - CHOLUTECA** **Municipio: 0604 - DUYURE**
Comunidad: 001 - EL HORNO /

=== B. DATOS DE SALUD ===

P.17 Rango edad embarazos

Rango	Cantidad	%
c de 10 a 14	1	50
g de 25 a 29	1	50
Total	2	

P.17.1 Cantidad de embarazadas

Cantidad
2

P.18 Donde nacio el último niño(a)

Lugar	Cantidad	%
Hospital	2	100
Total	2	

19. Hubo alguna muerte materna?

Cuando	Cantidad
Total	0

P.19.1 Muertes durante el parto

Respuesta	Cantidad	%
Si	0	0
No	23	100
Total	23	

P.20 Planifica con su pareja

Respuesta	Cantidad	%
Si	5	21.74
No	18	78.26
Total	23	

P.21 Que tipo de metodo utiliza

Orden	Descripción	Cantidad	%
1	Ritmo	0	0
2	DIU	0	0
3	Pastilla	1	20
4	Preservativo	0	0
5	Inyección	3	60
6	Operación	1	20
7	Implante	0	0
Total		5	

P.21.1 Quien se opero

Respuesta	Cantidad	%
Hombre	0	0
Mujer	1	100
Total	1	

P.22 Muertes de niños(a) menores de 5 años

Respuesta	Cantidad	%
Niños		
Niñas		
Total		

P.23 Se manifestarón enfermedades

Orden	Descripción	T. Manif	%	Hombres	%	Mujeres	%	Publica	%	Privada	%
1	Infecciones respiratorias agudas	16	88.89	10	90.91	6	85.71	16	88.89	0	0
2	Dengue Clásico	0	0	0	0	0	0	0	0	0	0
3	Paludismo	0	0	0	0	0	0	0	0	0	0
4	Dengue hemorrágico	0	0	0	0	0	0	0	0	0	0
5	Chagas	0	0	0	0	0	0	0	0	0	0
6	ZIKA	0	0	0	0	0	0	0	0	0	0
7	Chicunguya	0	0	0	0	0	0	0	0	0	0
8	Hipertension Arterial	0	0	0	0	0	0	0	0	0	0
9	Diábetes	1	5.56	0	0	1	14.29	1	5.56	0	0
10	Asma bronquial	0	0	0	0	0	0	0	0	0	0

REPORTE - FRECUENCIA SIMPLE

Fecha Inicio: Fecha Final: Departamento: 06 - CHOLUTECA Municipio: 0604 - DUYURE
Comunidad: 001 - EL HORNO /

P.23 Se manifestarón enfermedades

Orden	Descripción	T. Manif	%	Hombres	%	Mujeres	%	Publica	%	Privada	%
11	Epilepsia	0	0	0	0	0	0	0	0	0	0
12	Neumonia	0	0	0	0	0	0	0	0	0	0
13	Consumo de alcohol	0	0	0	0	0	0	0	0	0	0
14	Consumo de drogas	0	0	0	0	0	0	0	0	0	0
15	Tuberculosis	0	0	0	0	0	0	0	0	0	0
16	Cáncer	0	0	0	0	0	0	0	0	0	0
17	Diarreas	0	0	0	0	0	0	0	0	0	0
18	De la piel	0	0	0	0	0	0	0	0	0	0
19	Discapacidad	1	5.56	1	9.09	0	0	1	5.56	0	0
Total		18		11		7		18		0	

P.24 Personas Vacunadas

Orden	Rango	T. Personas	% Total	Hombres	%	Mujeres	%	Con Vacuna	%	Sin Vacuna	%
1	Menores de 9 años	28	24.35	13	22.03	15	26.79	28	24.35	0	0
2	De 10 a 19 años	20	17.39	10	16.95	10	17.86	20	17.39	0	0
3	De 20 a 64 años	55	47.83	29	49.15	26	46.43	55	47.83	0	0
4	De 65 años y mas	12	10.43	7	11.86	5	8.93	12	10.43	0	0
Total		115		59		56		115		0	

REPORTE - FRECUENCIA SIMPLE

Fecha Inicio: Fecha Final: Departamento: 06 - CHOLUTECA Municipio: 0604 - DUYURE
Comunidad: 001 - EL HORNO /

=== C. Seguridad ===

P.25 Casos de violencia

Respuesta	Cantidad	%	Num. Casos
NO	23	100	0
Total	23		

P.26 Victima de violencia

Respuesta	Cantidad	%	Num. Casos
NO	23	100	0
Total	23		

P.27 Que tan seguro estan

Respuesta	Cantidad	%
Estan seguros	23	100
Total	23	

P.28 y 29 Participación

Pregunta	Cantidad	%
Cantidad de Hombres	4	50
Cantidad de Mujeres	4	50
Total	8	

P.27.1 Motivos de inseguridad

Orden	Robos	Maras	Drogras	Cantinas	Riñas	Violaciones
1	0	0	0	0	0	0
2	0	0	0	0	0	0
3	0	0	0	0	0	0
4	0	0	0	0	0	0
5	0	0	0	0	0	0
6	0	0	0	0	0	0

Participaciones y Expectativas

Rango de miembros	Cantidad
1 Una mujer	4
1 Un hombre	4
Total	8

REPORTE - FRECUENCIA SIMPLE

Fecha Inicio: Fecha Final: Departamento: 06 - CHOLUTECA Municipio: 0604 - DUYURE
Comunidad: 001 - EL HORNO /

=== E. Datos Servicios Publicos ===

P.30 Servicios públicos que reciben

								Porcentajes							
No.	Servicio	Total	Reciben Si	%	Reciben No	%	-	Bueno	Regular	Malo	ND	-	% B	% R	% M	% ND
1	Agua de pozo propio	23	1	4.35	22	95.65			1		0		0	100	0	0
2	Agua domiciliar de pozo comunal	23	2	8.7	21	91.3		1	1		0		50	50	0	0
3	Acarrea agua de rio o quebrada	23	2	8.7	21	91.3										
4	Agua domiciliar por acueducto	23	18	78.26	5	21.74		8	10		0		44.44	55.56	0	0
5	Agua llave pública / fuente	23	1	4.35	22	95.65			1		0		0	100	0	0
6	Reservorio de agua lluvia	23	0	0	23	100					0					
7	Inodoro o servicio sanitario	23	20	86.96	3	13.04		13	7		0		65	35	0	0
8	Letrina de fosa simple	23	1	4.35	22	95.65			1		0		0	100	0	0
9	Letrina de fosa séptica	23	19	82.61	4	17.39		13	6		0		68.42	31.58	0	0
10	Usa letrina	23	19	82.61	4	17.39										
11	Recolección de basura	23	0	0	23	100										
12	Aseo de calles	23	0	0	23	100										
13	Energía eléctrica domiciliar	23	20	86.96	3	13.04		15	5		0		75	25	0	0
14	Teléfono (HONDUTEL)	23	0	0	23	100										
15	Teléfono (Celular móvil o fijo)	23	14	60.87	9	39.13										
16	Alumbrado público	23	20	86.96	3	13.04		15	5		0		75	25	0	0
17	Mantenimiento de calles	23	0	0	23	100					0					

Disposición de escretas: Total: 40 - Porcentaje: 173.91

P.30.1 Dias de la semana que reciben el servicio

Dias	Pozo P.	%	Pozo C.	%	Agua Rio	%	Acued.	%	LLave P.	%	Reser.	%	Recol.	%	Aseo C.	%
3	0	0	1	50	1	50	14	77.78	1	100	0	0	0	0	0	0
4	0	0	0	0	0	0	2	11.11	0	0	0	0	0	0	0	0
7	1	3.13	1	50	1	50	2	11.11	0	0	0	0	0	0	0	0
Total	1		2		2		18		1		0		0		0	

REPORTE - FRECUENCIA SIMPLE

Fecha Inicio: Fecha Final: Departamento: 06 - CHOLUTECA Municipio: 0604 - DUYURE
Comunidad: 001 - EL HORNO /

=== F. Seguridad Alimentaria ===

P.31 Trabajan la tierra

Respuesta	Cantidad	%
SI	21	91.3
NO	2	8.7
Total	23	

P.31.1 Trabajan la tierra sexo

Sexo	Cantidad	%
Hombres	30	100
Mujeres	0	0
Total	30	

P.31.2 Personas que trabajan la tierra

Numero	Cantidad	%
1	14	66.67
2	5	23.81
3	2	9.52
Total	30	

P.32 Tipo de tenencia de la tierra

Tipo	Cantidad	%
Propia pagada	6	26.09
Alquilada	5	21.74
Prestada	10	43.48
No tiene	2	8.7
Total	23	

P.32.1 Tipo Dominio

Tipo	Cantidad	%
Pleno	5	83.33
Util	1	16.67
Total	6	

P.33 Producen alimentos en la familia

Respuesta	Cantidad	%
SI	21	91.3
NO	2	8.7
Total	23	

P.34 Producen para autoconsumo

Respuesta	Cantidad	%
SI	21	100
Total	21	

P.37 Obtiene excedentes para la venta

Respuesta	Cantidad	%
SI	3	14.29
NO	18	85.71
Total	21	

P.35 Que se sembro y cuanto se produjo durante el año pasado.

	Maiz	Frijol	Maicillo	Café	Caña	Otro
Quintales	424	126	0	2	0	0
Tareas	71	40	0	1	0	0

P.36 Área en tareas con sistema de riego

	Goteo	Aspersión	Ninguno	Otro
Tareas	0	0	0	0

P.38 Huertos familiares

Respuesta	Cantidad	%
Si	2	8.7
No	21	91.3
Total	23	

P.39 Tienen animales domesticos

Respuesta	Cantidad	%
Si	20	86.96
No	3	13.04
Total	23	

P.39.1 Cantidad de animales domesticos

Tipo	Cantidad	Hogares	%
Aves	231	18	90
Bovino	38	4	20
Caprino	0	0	0
Equino	11	5	25
Porcino	5	4	20
Piscicultura	0	0	0
Apicultura	0	0	0
Domésticos	39	17	85

REPORTE - FRECUENCIA SIMPLE

Fecha Inicio: Fecha Final: Departamento: 06 - CHOLUTECA Municipio: 0604 - DUYURE
Comunidad: 001 - EL HORNO /

=== G. Datos de Educación ===

P.40 Nivel de Educación por Sexo en edad de estudiar

Nivel E.	Cantidad	% Total	Cant. Hombres	(%)	Cant. Mujeres	(%)
PE	6	13.95	2	9.52	4	18.18
1	1	2.33	0	0	1	4.55
2	2	4.65	1	4.76	1	4.55
3	8	18.6	4	19.05	4	18.18
4	2	4.65	0	0	2	9.09
5	4	9.3	3	14.29	1	4.55
6	14	32.56	9	42.86	5	22.73
B	4	9.3	1	4.76	3	13.64
D	2	4.65	1	4.76	1	4.55
Total	43		21		22	

P.40.1 Personas Estudiando - Estudian

Nivel E.	Estudia	(%)	Estudian H	Estudian M
PE	6	20	2	4
1	1	3.33	0	1
2	2	6.67	1	1
3	8	26.67	4	4
4	2	6.67	0	2
5	4	13.33	3	1
6	3	10	1	2
B	3	10	0	3
D	1	3.33	0	1
Total	30		11	19

REPORTE - FRECUENCIA SIMPLE

Fecha Inicio: Fecha Final: Departamento: 06 - CHOLUTECA Municipio: 0604 - DUYURE
Comunidad: 001 - EL HORNO /

P.40.2 Personas Estudiando - NO Estudian

Nivel E.	NO Estudia	(%)	No estudian H	No estudian M
PE	0	0	0	0
1	0	0	0	0
2	0	0	0	0
3	0	0	0	0
4	0	0	0	0
5	0	0	0	0
6	11	84.62	8	3
B	1	7.69	1	0
D	1	7.69	1	0
Total	13		10	3

P.40.2 Educación por rango de edad y sexo en edad de estudiar

Rango	Cantidad	%	Cant. Hombres	%	Cant. Mujeres	%
2. de 5 a 6 años	7	16.28	2	9.52	5	22.73
3. de 7 a 12 años	19	44.19	9	42.86	10	45.45
4. de 13 a 15 años	6	13.95	3	14.29	3	13.64
5. de 16 a 18 años	5	11.63	2	9.52	3	13.64
6. de 19 a 23 años	6	13.95	5	23.81	1	4.55
Total	43		21		22	

P.40.3 Educación por rango de edad y sexo estudian --

Rango	Hombres	%	Mujeres	%
2. de 5 a 6 años	2	18.18	5	26.32
3. de 7 a 12 años	9	81.82	10	52.63
4. de 13 a 15 años	0	0	2	10.53
5. de 16 a 18 años	0	0	2	10.53
6. de 19 a 23 años	0	0	0	0
Total	11		19	

P.40.4 Educación por rango de edad y sexo NO estudian

Rango	Hombres	%	Mujeres	%
2. de 5 a 6 años	0	0	0	0
3. de 7 a 12 años	0	0	0	0
4. de 13 a 15 años	3	30	1	33.33
5. de 16 a 18 años	2	20	1	33.33
6. de 19 a 23 años	5	50	1	33.33
Total	10		3	

REPORTE - FRECUENCIA SIMPLE

Fecha Inicio: Fecha Final: Departamento: 06 - CHOLUTECA Municipio: 0604 - DUYURE
Comunidad: 001 - EL HORNO /

P.40.5 Estudiantes fuera de edad para estudiar segun el grado

Grado	Cantidad	% Total	Hombres	Mujeres
4	1	33.33	1	0
8	1	33.33	0	1
9	1	33.33	0	1
Total	3		1	2

P.40.6 Estudiantes fuera de edad para estudiar por rango edad

Rango	Cantidad	% Total	Hombres	%	Mujeres	%
3. de 7 a 12 años	1	33.33	1	100.00	0	0.00
5. de 16 a 18 años	2	66.67	0	0.00	2	100.00
Total	3		1		2	

REPORTE - FRECUENCIA SIMPLE

Fecha Inicio: Fecha Final: Departamento: 06 - CHOLUTECA Municipio: 0604 - DUYURE
Comunidad: 001 - EL HORNO /

=== H. Datos Fuerza de Trabajo e Ingresos ===

P.41 Fuerza de ingresos por rango de edad

Rango edad	Cantidad	%	Cant. Hombres	%	Cant. Mujeres	%
c. de 7 a 12 años	9	10.34	5	10.64	4	10
d. de 13 a 15 años	6	6.9	3	6.38	3	7.5
e. de 16 a 18 años	5	5.75	2	4.26	3	7.5
f. de 19 a 23 años	6	6.9	5	10.64	1	2.5
g. de 24 a 30 años	19	21.84	8	17.02	11	27.5
h. de 31 a 40 años	10	11.49	7	14.89	3	7.5
i. de 41 a 50 años	9	10.34	5	10.64	4	10
j. de 51 a 64 años	11	12.64	4	8.51	7	17.5
k. de 65 años y mas	12	13.79	8	17.02	4	10
Total	87		47		40	

P.41.1 Rango de ingresos (sin remesas)

Rango ingresos	Cantidad Total	%	Cantidad Hombres	%	Cantidad Mujeres	%
a. < 1000	30	76.92	28	80	2	50
b. 1001 - 2000	4	10.26	3	8.57	1	25
c. 2001 - 4000	3	7.69	3	8.57	0	0
d. 4001 - 8000	1	2.56	1	2.86	0	0
f. 12001 - 20000	1	2.56	0	0	1	25
Total	39		35		4	

P.42 Ocupaciones

Respuesta	Cantidad	%
Empleados	1	4.35
Cuenta Propia	22	95.65
NC	0	0
Total	23	

P.43 Sectores de Empleo

Respuesta	Cantidad	%
Comercial	0	0
Industrial	0	0
Servicios	1	4.35
NC	22	95.65
Total	23	

P.44 Sectores de Cuenta Propia

Respuesta	Cantidad	%
Primario	22	95.65
Secundario	0	0
Terciario	0	0
NC	1	4.35
Total	23	

REPORTE - FRECUENCIA SIMPLE

Fecha Inicio: Fecha Final: Departamento: 06 - CHOLUTECA Municipio: 0604 - DUYURE
Comunidad: 001 - EL HORNO /

P.45 Genera Empleo en el sector

Respuesta	Cantidad	%
Si	0	0
No	22	95.65
NC	1	4.35
Total	23	

P.46 Cuanto Empleo Genera el Sector

Rango	Cantidad	%
1 a 5	0	0
6 a 10	0	0
11 a 15	0	0
16 a 20	0	0
Total	0	

P.47 Miembros de organizaciones

Respuesta	Cantidad	%
Si	0	0
No	22	95.65
NC	1	4.35
Total	23	

P.48 Instituciones de apoyo al sector

P.49 Prestamos en la Familia

Respuesta	Cantidad	%
SI	5	21.74
NO	18	78.26
Total	23	

P.49.1 Prestamo por sexo

Sexo	Cantidad	%
H	5	100
Total	5	

P.50 Reciben Remesas

Respuesta	Cantidad	%
NO	23	100
Total	23	

P.50.1 Rango de ingreso por Remesas

Rango	Cantidad	%
Total	0	

P.51 Rango ingreso familiar

Rango	Cantidad	%
a. < 1000	11	47.83
b. 1001 - 2000	5	21.74
c. 2001 - 4000	5	21.74
d. 4001 - 8000	1	4.35
f. 12001 - 20000	1	4.35
Total	23	

P.52 Ingreso ajusta para

Tiempos	Cantidad	%
Tres tiempos	23	100
Total	23	

Fuerza de trabajo por sexo

Sexo	Cantidad	%
Masculino	47	54.02
Femenino	40	45.98
Total	87	

Fuerza de trabajo que trabajan

Respuesta	Cantidad	%
NO	48	55.17
SI	39	44.83
Total	87	

Fuerza de trabajo estado civil

Estado civil	Cantidad	%
Soltero	43	49.43
Casado	16	18.39
Union Libre	28	32.18
Total	87	

Personas con ingreso por genero

Genero	Cantidad	Promedio ingreso	%
Hombres	35	1017.14	89.74
Mujeres	4	4150.00	10.26
Total	39		

Fuerza de trabajo Emergente

Hombres	Mujeres	Total
1	0	1

REPORTE - FRECUENCIA SIMPLE

Fecha Inicio: Fecha Final: Departamento: 06 - CHOLUTECA Municipio: 0604 - DUYURE
Comunidad: 001 - EL HORNO /

Listado de profesiones

Profesion	Cantidad	%
Agricultor	34	39.08
Ama de Casa	30	34.48
Estudiante	16	18.39
Militar de rango	3	3.45
Maestro Primaria	2	2.3
Pastor Evangélico	2	2.3
Total	87	

Listado de ocupaciones

Ocupacion	Cantidad	%
Ama de Casa	30	34.48
agricultor	17	19.54
Agricultor	17	19.54
Estudiante	16	18.39
Militar de rango	3	3.45
Maestro Primaria	2	2.3
Pastor Evangélico	2	2.3
Total	87	

REPORTE - FRECUENCIA SIMPLE

Fecha Inicio: Fecha Final: Departamento: 06 - CHOLUTECA Municipio: 0604 - DUYURE
Comunidad: 001 - EL HORNO /

=== Datos de Vivienda ===

P.53 Tipo de Vivienda

Tipo	Cantidad	%
Casa	23	100
Apartamento idependiente	0	0
Local NO habitacional	0	0
Cuarto mesón (cuarteria)	0	0
Casa improvisada	0	0
Total	23	

P.54 Tipo de Tenencia

Tipo	Cantidad	%
Propia pagada	20	86.96
Propia pagando	0	0
Alquilada	0	0
Prestada	3	13.04
Total	23	

P.54.1 Dominio

Tipo	Cantidad	%
Pleno	16	80
Útil	4	20
Ocupación	0	0
Posesión	0	0
Total	20	

P.54.2 Sexo propietario

Sexo	Cantidad	%
Hombre	17	85
Mujer	3	15
Ambos	0	0
Total	20	

P.55 Problemas de la vivienda

Problema	Cantidad	%
No tiene repello	20	86.96
Piso de Tierra	5	21.74
Falta de Ciela Falso		0
Problemas Estructurales	1	4.35
Techo en mal estado	1	4.35
Ninguno	3	13.04

P.55.1 Problema de repello

Lugar	Cantidad	%
Interno	0	0
Externo	0	0
Ambos	20	100
Total	20	

P.56 Material de construcción

Tipo Material	Cantidad	%
Adobe	21	91.3
Bloque	0	0
Bahareque	1	4.35
Madera	0	0
Desperdicios	0	0
Ladrillo	1	4.35
Yugua	0	0
Total	23	

P.57 Material Techo

Tipo	Cantidad	%
Desechos	0	0
Paja o Similar	0	0
Teja de barro	14	60.87
Lámina Metálica	9	39.13
Lámina de Asbesto	0	0
Concreto (losa o Terraza)	0	0
Teja americana (Shingle)	0	0
Total	23	

P.58 Material del piso

Tipo	Cantidad	%
Tierra	8	34.78
Plancha de Cemento	10	43.48
Madera rústica	0	0
Ladrillo de barro	1	4.35
Granito	1	4.35
Cerámica	0	0
Mosaico	3	13.04
Total	23	

P.59 Condición de la vivienda

Condición	Cantidad	%
Buena	8	34.78
Regular	14	60.87
Mala	1	4.35
Total	23	

P.60 Tiene Cocina

Respuesta	Cantidad	%
Si	23	100
No	0	0
Total	23	

P.61 Ubicación Cocina

Lugar	Cantidad	%
Dentro de la vivienda	19	82.61
Fuera de la vivienda	4	17.39
En el corredor	0	0
Total	23	

REPORTE - FRECUENCIA SIMPLE

Fecha Inicio: Fecha Final: Departamento: 06 - CHOLUTECA Municipio: 0604 - DUYURE
Comunidad: 001 - EL HORNO /

P.62 Que utiliza para Cocinar

Tipo	Cantidad	%
Electricidad		0
Gas Volatil (Chimbo)		0
Gas Kerosen		0
Leña	22	95.65
Eco Fogon	1	4.35
Total	23	

P.63 Como consume el agua

Tipo	Cantidad	%
No tratada	15	65.22
Botellón		0
Filtrada	5	21.74
Hervida	2	8.7
Clorada	1	4.35
Total	23	

P.64 Piezas por vivienda

Piezas	Cantidad	%
c. Dos piezas	3	13.04
d. Tres piezas	6	26.09
e. Cuatro o mas	14	60.87
Total	23	

P.65 Baños por vivienda

Rango	Cantidad	%
a. Sin baño	5	21.74
b. Un baño	18	78.26
Total	23	

P.66 Dormitorios por vivienda

Rango	Cantidad	%
b. Un dormintorio	8	34.78
c. Dos dormitorios	9	39.13
d. Tres o mas dormitorios	6	26.09
Total	23	

P.67 Personas por dormitorio

Rango	Cantidad	%
b. Una persona	4	17.39
c. Dos personas	6	26.09
d. Tres o mas personas	13	56.52
Total	23	

P.68 Familias por vivienda

Rango	Cantidad	%
b. Una familia	17	73.91
c. Dos familias	5	21.74
d. Tres o mas familias	1	4.35
Total	23	

P.69 Emigración

Respuesta	Cantidad	%
Si	4	17.39
No	19	82.61
Total	23	

P.69.1 Razón por la que emigrarón

Razones	Cantidad	%
Economicas	4	100
Violencia generalizada	0	0
Reunificación familiar	0	0
Total	4	

Frecuencia Simple de El Chagüite

REPORTE - FRECUENCIA SIMPLE

Fecha Inicio: Fecha Final: Departamento: 06 - CHOLUTECA Municipio: 0604 - DUYURE
Comunidad: 005 - EL CHAGUITE /

=== A. DATOS DEMOGRÁFICOS ===

12. Datos de la Familia

Orden	Descripción	Cantidad	%	Hombres	%	Mujeres	%	Hombres Leen	%	Mujeres Leen	%	Hombres no Leen	%	Mujeres no Leen	%
1	Menores de 1 año	0	0	0	0	0	0								
2	De 1 a 4 años	1	10.00	0	0.00	1	20.00								
3	De 5 a 6 años	0	0	0	0	0	0	0	0	0	0	0	0	0	0
4	De 7 a 12 años	2	20.00	1	20.00	1	20.00	1	20.00	1	25.00	0	0	0	0.00
5	De 13 a 15 años	1	10.00	1	20.00	0	0.00	1	20.00	0	0.00	0	0	0	0.00
6	De 16 a 18 años	1	10.00	1	20.00	0	0.00	1	20.00	0	0.00	0	0	0	0.00
7	De 19 a 23 años	1	10.00	0	0.00	1	20.00	0	0.00	1	25.00	0	0	0	0.00
8	De 24 a 30 años	1	10.00	0	0.00	1	20.00	0	0.00	1	25.00	0	0	0	0.00
9	De 31 a 40 años	2	20.00	2	40.00	0	0.00	2	40.00	0	0.00	0	0	0	0.00
10	De 41 a 50 años	0	0	0	0	0	0	0	0	0	0	0	0	0	0
11	De 51 a 64 años	1	10.00	0	0.00	1	20.00	0	0.00	1	25.00	0	0	0	0.00
12	De 65 años y mas	0	0	0	0	0	0	0	0	0	0	0	0	0	0
Total		10		5		5		5		4		0		0	

P.12.1 Analfabetismo por rangos de edad

Orden	Descripción	Cantidad	%
4	De 7 a 12 años	0	
5	De 13 a 15 años	0	
6	De 16 a 18 años	0	
7	De 19 a 23 años	0	
8	De 24 a 30 años	0	
9	De 31 a 40 años	0	
10	De 41 a 50 años	0	
11	De 51 a 64 años	0	
12	De 65 años y mas	0	
Total		0	

P.12.2 Cantidad de personas por edad y sexo

Edad	Cantidad Hombres	Cantidad Mujeres	Total
3	0	1	1

REPORTE - FRECUENCIA SIMPLE

Fecha Inicio: **Fecha Final:** **Departamento: 06 - CHOLUTECA** **Municipio: 0604 - DUYURE**
Comunidad: 005 - EL CHAGUITE /

P.12.2 Cantidad de personas por edad y sexo

Edad	Cantidad Hombres	Cantidad Mujeres	Total
7	0	1	1
12	1	0	1
14	1	0	1
18	1	0	1
21	0	1	1
26	0	1	1
33	1	0	1
35	1	0	1
57	0	1	1
Total	5	5	10

P.13 Cantidad de personas por edad rangos de 5 años

Rango	Cantidad Hombres	Cantidad Mujeres	Total
De 0 a 4 años	0	1	1
De 5 a 9 años	0	1	1
De 10 a 14 años	2	0	2
De 15 a 19 años	1	0	1
De 20 a 24 años	0	1	1
De 25 a 29 años	0	1	1
De 30 a 34 años	1	0	1
De 35 a 39 años	1	0	1
De 40 a 44 años	0	0	0
De 45 a 49 años	0	0	0
De 50 a 54 años	0	0	0
De 50 a 54 años	0	0	0
De 55 a 59 años	0	1	1
De 60 a 64 años	0	0	0
De 65 a 69 años	0	0	0
De 70 a 74 años	0	0	0
De 75 a 79 años	0	0	0
De 80 a 84 años	0	0	0

REPORTE - FRECUENCIA SIMPLE

Fecha Inicio: **Fecha Final:** **Departamento: 06 - CHOLUTECA** **Municipio: 0604 - DUYURE**
Comunidad: 005 - EL CHAGUITE /

P.13 Cantidad de personas por edad rangos de 5 años

Rango	Cantidad Hombres	Cantidad Mujeres	Total
De 85 a 89 años	0	0	0
De 90 a 94 años	0	0	0
De 95 a 99 años	0	0	0
De 100 a 104 años	0	0	0
De 105 a 109 años	0	0	0
De 110 a 114 años	0	0	0
Total	5	5	10

P.14 Total madres solteras 0

P.15 Total padres solteros 0

P.16 Cantidad de nacimientos durante el año pasado

Total Niños	Total Niñas	Total Nacimientos	Edad Promedio Madre
			0

REPORTE - FRECUENCIA SIMPLE

Fecha Inicio: Fecha Final: Departamento: 06 - CHOLUTECA Municipio: 0604 - DUYURE
Comunidad: 005 - EL CHAGUITE /

=== B. DATOS DE SALUD ===

P.17 Rango edad embarazos

Rango	Cantidad	%
f de 20 a 24	1	100
Total	1	

P.17.1 Cantidad de embarazadas

Cantidad
1

P.18 Donde nacio el último niño(a)

Lugar	Cantidad	%
Total	0	

19. Hubo alguna muerte materna?

Cuando	Cantidad
Total	0

P.19.1 Muertes durante el parto

Respuesta	Cantidad	%
Si	0	0
No	2	100
Total	2	

P.20 Planifica con su pareja

Respuesta	Cantidad	%
Si	1	50
No	1	50
Total	2	

P.21 Que tipo de metodo utiliza

Orden	Descripción	Cantidad	%
1	Ritmo	0	0
2	DIU	0	0
3	Pastilla	0	0
4	Preservativo	0	0
5	Inyección	1	100
6	Operación	0	0
7	Implante	0	0
Total		1	

P.21.1 Quien se opero

Respuesta	Cantidad	%
Hombre		
Mujer		
Total	0	

P.22 Muertes de niños(a) menores de 5 años

Respuesta	Cantidad	%
Niños		
Niñas		
Total		

P.23 Se manifestarón enfermedades

Orden	Descripción	T. Manif	%	Hombres	%	Mujeres	%	Publica	%	Privada	%
1	Infecciones respiratorias agudas	2	66.67	1	100	1	50	2	66.67	0	0
2	Dengue Clásico	0	0	0	0	0	0	0	0	0	0
3	Paludismo	0	0	0	0	0	0	0	0	0	0
4	Dengue hemorrágico	0	0	0	0	0	0	0	0	0	0
5	Chagas	0	0	0	0	0	0	0	0	0	0
6	ZIKA	0	0	0	0	0	0	0	0	0	0
7	Chicunguya	0	0	0	0	0	0	0	0	0	0
8	Hipertension Arterial	1	33.33	0	0	1	50	1	33.33	0	0
9	Diábetes	0	0	0	0	0	0	0	0	0	0
10	Asma bronquial	0	0	0	0	0	0	0	0	0	0
11	Epilepsia	0	0	0	0	0	0	0	0	0	0

REPORTE - FRECUENCIA SIMPLE

Fecha Inicio: Fecha Final: Departamento: 06 - CHOLUTECA Municipio: 0604 - DUYURE
Comunidad: 005 - EL CHAGUITE /

P.23 Se manifestarón enfermedades

Orden	Descripción	T. Manif	%	Hombres	%	Mujeres	%	Publica	%	Privada	%
12	Neumonia	0	0	0	0	0	0	0	0	0	0
13	Consumo de alcohol	0	0	0	0	0	0	0	0	0	0
14	Consumo de drogas	0	0	0	0	0	0	0	0	0	0
15	Tuberculosis	0	0	0	0	0	0	0	0	0	0
16	Cáncer	0	0	0	0	0	0	0	0	0	0
17	Diarreas	0	0	0	0	0	0	0	0	0	0
18	De la piel	0	0	0	0	0	0	0	0	0	0
19	Discapacidad	0	0	0	0	0	0	0	0	0	0
Total		3		1		2		3		0	

P.24 Personas Vacunadas

Orden	Rango	T. Personas	% Total	Hombres	%	Mujeres	%	Con Vacuna	%	Sin Vacuna	%
1	Menores de 9 años	2	20	0	0	2	40	2	20	0	0
2	De 10 a 19 años	3	30	3	60	0	0	3	30	0	0
3	De 20 a 64 años	5	50	2	40	3	60	5	50	0	0
4	De 65 años y mas	0	0	0	0	0	0	0	0	0	0
Total		10		5		5		10		0	

REPORTE - FRECUENCIA SIMPLE

Fecha Inicio: Fecha Final: Departamento: 06 - CHOLUTECA Municipio: 0604 - DUYURE
Comunidad: 005 - EL CHAGUITE /

=== C. Seguridad ===

P.25 Casos de violencia

Respuesta	Cantidad	%	Num. Casos
NO	2	100	0
Total	2		

P.26 Victima de violencia

Respuesta	Cantidad	%	Num. Casos
NO	2	100	0
Total	2		

P.27 Que tan seguro estan

Respuesta	Cantidad	%
Estan seguros	2	100
Total	2	

P.28 y 29 Participación

Pregunta	Cantidad	%
Cantidad de Hombres	0	0
Cantidad de Mujeres	1	100
Total	1	

P.27.1 Motivos de inseguridad

Orden	Robos	Maras	Drogras	Cantinas	Riñas	Violaciones
1	0	0	0	0	0	0
2	0	0	0	0	0	0
3	0	0	0	0	0	0
4	0	0	0	0	0	0
5	0	0	0	0	0	0
6	0	0	0	0	0	0

Participaciones y Expectativas

Rango de miembros	Cantidad
1 Una mujer	1
Total	1

REPORTE - FRECUENCIA SIMPLE

Fecha Inicio: Fecha Final: Departamento: 06 - CHOLUTECA Municipio: 0604 - DUYURE
Comunidad: 005 - EL CHAGUITE /

=== E. Datos Servicios Publicos ===

P.30 Servicios públicos que reciben

								Porcentajes							
No.	Servicio	Total	Reciben Si	%	Reciben No	%	-	Bueno	Regular	Malo	ND	-	% B	% R	% M	% ND
1	Agua de pozo propio	2	1	50	1	50		1			0		100	0	0	0
2	Agua domiciliar de pozo comunal	2	1	50	1	50		1			0		100	0	0	0
3	Acarrea agua de rio o quebrada	2	0	0	2	100										
4	Agua domiciliar por acueducto	2	0	0	2	100					0					
5	Agua llave pública / fuente	2	0	0	2	100					0					
6	Reservorio de agua lluvia	2	0	0	2	100					0					
7	Inodoro o servicio sanitario	2	1	50	1	50		1			0		100	0	0	0
8	Letrina de fosa simple	2	0	0	2	100					0					
9	Letrina de fosa séptica	2	1	50	1	50		1			0		100	0	0	0
10	Usa letrina	2	1	50	1	50										
11	Recolección de basura	2	0	0	2	100										
12	Aseo de calles	2	0	0	2	100										
13	Energía eléctrica domiciliar	2	0	0	2	100					0					
14	Teléfono (HONDUTEL)	2	0	0	2	100										
15	Teléfono (Celular móvil o fijo)	2	2	100	0	0										
16	Alumbrado público	2	0	0	2	100					0					
17	Mantenimiento de calles	2	0	0	2	100					0					

Disposición de escretas: Total: 2 - Porcentaje: 100

P.30.1 Dias de la semana que reciben el servicio

Dias	Pozo P.	%	Pozo C.	%	Agua Rio	%	Acued.	%	LLave P.	%	Reser.	%	Recol.	%	Aseo C.	%
7	1	3.13	1	100	0	0	0	0	0	0	0	0	0	0	0	0
Total	1		1		0		0		0		0		0		0	

REPORTE - FRECUENCIA SIMPLE

Fecha Inicio: Fecha Final: Departamento: 06 - CHOLUTECA Municipio: 0604 - DUYURE
Comunidad: 005 - EL CHAGUITE /

=== F. Seguridad Alimentaria ===

P.31 Trabajan la tierra

Respuesta	Cantidad	%
SI	2	100
Total	2	

P.31.1 Trabajan la tierra sexo

Sexo	Cantidad	%
Hombres	3	100
Mujeres		0
Total	3	

P.31.2 Personas que trabajan la tierra

Numero	Cantidad	%
1	1	50
2	1	50
Total	3	

P.32 Tipo de tenencia de la tierra

Tipo	Cantidad	%
Propia pagada	2	100
Total	2	

P.32.1 Tipo Dominio

Tipo	Cantidad	%
Util	2	100
Total	2	

P.33 Producen alimentos en la familia

Respuesta	Cantidad	%
SI	2	100
Total	2	

P.34 Producen para autoconsumo

Respuesta	Cantidad	%
SI	2	100
Total	2	

P.37 Obtiene excedentes para la venta

Respuesta	Cantidad	%
SI	2	100
Total	2	

P.35 Que se sembro y cuanto se produjo durante el año pasado.

	Maiz	Frijol	Maicillo	Café	Caña	Otro
Quintales	22	13	0	0	0	0
Tareas	6	4	0	0	0	0

P.36 Área en tareas con sistema de riego

	Goteo	Aspersión	Ninguno	Otro
Tareas	0	0	0	0

P.38 Huertos familiares

Respuesta	Cantidad	%
Si	2	100
No	0	0
Total	2	

P.39 Tienen animales domesticos

Respuesta	Cantidad	%
Si	2	100.00
No	0	0.00
Total	2	

P.39.1 Cantidad de animales domesticos

Tipo	Cantidad	Hogares	%
Aves	17	2	100
Bovino	29	1	50
Caprino	0	0	0
Equino	2	1	50
Porcino	5	2	100
Piscicultura	0	0	0
Apicultura	0	0	0
Domésticos	10	2	100

REPORTE - FRECUENCIA SIMPLE

Fecha Inicio: Fecha Final: Departamento: 06 - CHOLUTECA Municipio: 0604 - DUYURE
Comunidad: 005 - EL CHAGUITE /

=== G. Datos de Educación ===

P.40 Nivel de Educación por Sexo en edad de estudiar

Nivel E.	Cantidad	% Total	Cant. Hombres	(%)	Cant. Mujeres	(%)
2	1	20	0	0	1	50
4	1	20	1	33.33	0	0
6	1	20	1	33.33	0	0
B	2	40	1	33.33	1	50
Total	5		3		2	

P.40.1 Personas Estudiando - Estudian

Nivel E.	Estudia	(%)	Estudian H	Estudian M
2	1	33.33	0	1
4	1	33.33	1	0
6	1	33.33	1	0
B	0	0	0	0
Total	3		2	1

P.40.2 Personas Estudiando - NO Estudian

Nivel E.	NO Estudia	(%)	No estudian H	No estudian M
2	0	0	0	0
4	0	0	0	0
6	0	0	0	0
B	2	100	1	1
Total	2		1	1

P.40.2 Educación por rango de edad y sexo en edad de estudiar

Rango	Cantidad	%	Cant. Hombres	%	Cant. Mujeres	%
3. de 7 a 12 años	2	40	1	33.33	1	50
4. de 13 a 15 años	1	20	1	33.33	0	0
5. de 16 a 18 años	1	20	1	33.33	0	0
6. de 19 a 23 años	1	20	0	0	1	50
Total	5		3		2	

REPORTE - FRECUENCIA SIMPLE

Fecha Inicio: Fecha Final: Departamento: 06 - CHOLUTECA Municipio: 0604 - DUYURE
Comunidad: 005 - EL CHAGUITE /

P.40.3 Educación por rango de edad y sexo estudian --

Rango	Hombres	%	Mujeres	%
3. de 7 a 12 años	1	50	1	100
4. de 13 a 15 años	1	50	0	0
5. de 16 a 18 años	0	0	0	0
6. de 19 a 23 años	0	0	0	0
Total	2		1	

P.40.4 Educación por rango de edad y sexo NO estudian

Rango	Hombres	%	Mujeres	%
3. de 7 a 12 años	0	0	0	0
4. de 13 a 15 años	0	0	0	0
5. de 16 a 18 años	1	100	0	0
6. de 19 a 23 años	0	0	1	100
Total	1		1	

P.40.5 Estudiantes fuera de edad para estudiar segun el grado

Grado	Cantidad	% Total	Hombres	Mujeres
5	1	100.00	1	0
Total	1		1	0

P.40.6 Estudiantes fuera de edad para estudiar por rango edad

Rango	Cantidad	% Total	Hombres	%	Mujeres	%
4. de 13 a 15 años	1	100.00	1	100.00	0	
Total	1		1		0	

REPORTE - FRECUENCIA SIMPLE

Fecha Inicio: Fecha Final: Departamento: 06 - CHOLUTECA Municipio: 0604 - DUYURE
Comunidad: 005 - EL CHAGUITE /

=== H. Datos Fuerza de Trabajo e Ingresos ===

P.41 Fuerza de ingresos por rango de edad

Rango edad	Cantidad	%	Cant. Hombres	%	Cant. Mujeres	%
c. de 7 a 12 años	1	12.5	1	20	0	0
d. de 13 a 15 años	1	12.5	1	20	0	0
e. de 16 a 18 años	1	12.5	1	20	0	0
f. de 19 a 23 años	1	12.5	0	0	1	33.33
g. de 24 a 30 años	1	12.5	0	0	1	33.33
h. de 31 a 40 años	2	25	2	40	0	0
j. de 51 a 64 años	1	12.5	0	0	1	33.33
Total	8		5		3	

P.41.1 Rango de ingresos (sin remesas)

Rango ingresos	Cantidad Total	%	Cantidad Hombres	%	Cantidad Mujeres	%
b. 1001 - 2000	2	100	1	100	1	100
Total	2		1		1	

P.42 Ocupaciones

Respuesta	Cantidad	%
Empleados	0	0
Cuenta Propia	2	100
NC	0	0
Total	2	

P.43 Sectores de Empleo

Respuesta	Cantidad	%
Comercial	0	0
Industrial	0	0
Servicios	0	0
NC	2	100
Total	2	

P.44 Sectores de Cuenta Propia

Respuesta	Cantidad	%
Primario	2	100
Secundario	0	0
Terciario	0	0
NC	0	0
Total	2	

P.45 Genera Empleo en el sector

Respuesta	Cantidad	%
Si	0	0
No	2	100
NC	0	0
Total	2	

P.46 Cuanto Empleo Genera el Sector

Rango	Cantidad	%
1 a 5	0	0
6 a 10	0	0
11 a 15	0	0
16 a 20	0	0
Total	0	

P.47 Miembros de organizaciones

Respuesta	Cantidad	%
Si	0	0
No	2	100
NC	0	0
Total	2	

P.48 Instituciones de apoyo al sector

REPORTE - FRECUENCIA SIMPLE

Fecha Inicio: Fecha Final: Departamento: 06 - CHOLUTECA Municipio: 0604 - DUYURE
Comunidad: 005 - EL CHAGUITE /

P.49 Prestamos en la Familia

Respuesta	Cantidad	%
SI	1	50
NO	1	50
Total	2	

P.49.1 Prestamo por sexo

Sexo	Cantidad	%
M	1	100
Total	1	

P.50 Reciben Remesas

Respuesta	Cantidad	%
NO	1	50
SI	1	50
Total	2	

P.50.1 Rango de ingreso por Remesas

Rango	Cantidad	%
b. 1001 - 2000	1	100
Total	1	

P.51 Rango ingreso familiar

Rango	Cantidad	%
b. 1001 - 2000	1	50
c. 2001 - 4000	1	50
Total	2	

P.52 Ingreso ajusta para

Tiempos	Cantidad	%
Tres tiempos	2	100
Total	2	

Fuerza de trabajo por sexo

Sexo	Cantidad	%
Masculino	5	62.5
Femenino	3	37.5
Total	8	

Fuerza de trabajo que trabajan

Respuesta	Cantidad	%
NO	6	75
SI	2	25
Total	8	

Fuerza de trabajo estado civil

Estado civil	Cantidad	%
Soltero	6	75
Union Libre	2	25
Total	8	

Personas con ingreso por genero

Genero	Cantidad	Promedio ingreso	%
Hombres	1	2000.00	50
Mujeres	1	2000.00	50
Total	2		

Fuerza de trabajo Emergente

Hombres	Mujeres	Total
		0

Listado de profesiones

Profesion	Cantidad	%
Agricultor	3	37.5
Ama de Casa	3	37.5
Estudiante	2	25
Total	8	

Listado de ocupaciones

Ocupacion	Cantidad	%
Agricultor	3	37.5
Ama de Casa	3	37.5
Estudiante	2	25
Total	8	

REPORTE - FRECUENCIA SIMPLE

Fecha Inicio: Fecha Final: Departamento: 06 - CHOLUTECA Municipio: 0604 - DUYURE
Comunidad: 005 - EL CHAGUITE /

=== Datos de Vivienda ===

P.53 Tipo de Vivienda

Tipo	Cantidad	%
Casa	2	100
Apartamento idependiente	0	0
Local NO habitacional	0	0
Cuarto mesón (cuarteria)	0	0
Casa improvisada	0	0
Total	2	

P.54 Tipo de Tenencia

Tipo	Cantidad	%
Propia pagada	2	100
Propia pagando	0	0
Alquilada	0	0
Prestada	0	0
Total	2	

P.54.1 Dominio

Tipo	Cantidad	%
Pleno	0	0
Útil	2	100
Ocupación	0	0
Posesión	0	0
Total	2	

P.54.2 Sexo propietario

Sexo	Cantidad	%
Hombre	1	50
Mujer	1	50
Ambos	0	0
Total	2	

P.55 Problemas de la vivienda

Problema	Cantidad	%
No tiene repello	1	50
Piso de Tierra	1	50
Falta de Ciela Falso		0
Problemas Estructurales	1	50
Techo en mal estado		0
Ninguno		0

P.55.1 Problema de repello

Lugar	Cantidad	%
Interno	0	0
Externo	0	0
Ambos	1	100
Total	1	

P.56 Material de construcción

Tipo Material	Cantidad	%
Adobe	1	50
Bloque	0	0
Bahareque	1	50
Madera	0	0
Desperdicios	0	0
Ladrillo	0	0
Yugua	0	0
Total	2	

P.57 Material Techo

Tipo	Cantidad	%
Desechos	0	0
Paja o Similar	0	0
Teja de barro	2	100
Lámina Metálica	0	0
Lámina de Asbesto	0	0
Concreto (losa o Terraza)	0	0
Teja americana (Shingle)	0	0
Total	2	

P.58 Material del piso

Tipo	Cantidad	%
Tierra	2	100
Plancha de Cemento	0	0
Madera rústica	0	0
Ladrillo de barro	0	0
Granito	0	0
Cerámica	0	0
Mosaico	0	0
Total	2	

P.59 Condición de la vivienda

Condición	Cantidad	%
Buena	0	0
Regular	1	50
Mala	1	50
Total	2	

P.60 Tiene Cocina

Respuesta	Cantidad	%
Si	2	100
No	0	0
Total	2	

P.61 Ubicación Cocina

Lugar	Cantidad	%
Dentro de la vivienda	1	50
Fuera de la vivienda	1	50
En el corredor	0	0
Total	2	

REPORTE - FRECUENCIA SIMPLE

Fecha Inicio: Fecha Final: Departamento: 06 - CHOLUTECA Municipio: 0604 - DUYURE
Comunidad: 005 - EL CHAGUITE /

P.62 Que utiliza para Cocinar

Tipo	Cantidad	%
Electricidad		0
Gas Volatil (Chimbo)		0
Gas Kerosen		0
Leña	2	100
Eco Fogon		0
Total	2	

P.63 Como consume el agua

Tipo	Cantidad	%
No tratada	1	50
Botellón	1	50
Filtrada		0
Hervida		0
Clorada		0
Total	2	

P.64 Piezas por vivienda

Piezas	Cantidad	%
d. Tres piezas	1	50
e. Cuatro o mas	1	50
Total	2	

P.65 Baños por vivienda

Rango	Cantidad	%
b. Un baño	2	100
Total	2	

P.66 Dormitorios por vivienda

Rango	Cantidad	%
c. Dos dormitorios	1	50
d. Tres o mas dormitorios	1	50
Total	2	

P.67 Personas por dormitorio

Rango	Cantidad	%
c. Dos personas	2	100
Total	2	

P.68 Familias por vivienda

Rango	Cantidad	%
b. Una familia	1	50
c. Dos familias	1	50
Total	2	

P.69 Emigración

Respuesta	Cantidad	%
Si	0	0
No	2	100
Total	2	

P.69.1 Razón por la que emigrarón

Razones	Cantidad	%
Economicas	0	
Violencia generalizada	0	
Reunificación familiar	0	
Total	0	

Frecuencia Simple de El Arado

REPORTE - FRECUENCIA SIMPLE

Fecha Inicio: Fecha Final: Departamento: 06 - CHOLUTECA Municipio: 0604 - DUYURE
Comunidad: 017 - EL ARADO /

=== A. DATOS DEMOGRÁFICOS ===

12. Datos de la Familia

Orden	Descripción	Cantidad	%	Hombres	%	Mujeres	%	Hombres Leen	%	Mujeres Leen	%	Hombres no Leen	%	Mujeres no Leen	%
1	Menores de 1 año	2	2.20	1	2.04	1	2.38								
2	De 1 a 4 años	6	6.59	4	8.16	2	4.76								
3	De 5 a 6 años	5	5.49	3	6.12	2	4.76	3	6.82	2	5.13	0	0.00	0	0.00
4	De 7 a 12 años	11	12.09	9	18.37	2	4.76	9	20.45	2	5.13	0	0.00	0	0.00
5	De 13 a 15 años	7	7.69	1	2.04	6	14.29	1	2.27	6	15.38	0	0.00	0	0.00
6	De 16 a 18 años	7	7.69	2	4.08	5	11.90	2	4.55	5	12.82	0	0.00	0	0.00
7	De 19 a 23 años	11	12.09	4	8.16	7	16.67	4	9.09	7	17.95	0	0.00	0	0.00
8	De 24 a 30 años	8	8.79	6	12.24	2	4.76	6	13.64	2	5.13	0	0.00	0	0.00
9	De 31 a 40 años	9	9.89	4	8.16	5	11.90	4	9.09	5	12.82	0	0.00	0	0.00
10	De 41 a 50 años	8	8.79	6	12.24	2	4.76	6	13.64	2	5.13	0	0.00	0	0.00
11	De 51 a 64 años	9	9.89	5	10.20	4	9.52	5	11.36	4	10.26	0	0.00	0	0.00
12	De 65 años y mas	8	8.79	4	8.16	4	9.52	4	9.09	4	10.26	0	0.00	0	0.00
Total		91		49		42		44		39		0		0	

P.12.1 Analfabetismo por rangos de edad

Orden	Descripción	Cantidad	%
4	De 7 a 12 años	0	
5	De 13 a 15 años	0	
6	De 16 a 18 años	0	
7	De 19 a 23 años	0	
8	De 24 a 30 años	0	
9	De 31 a 40 años	0	
10	De 41 a 50 años	0	
11	De 51 a 64 años	0	
12	De 65 años y mas	0	
Total		0	

P.12.2 Cantidad de personas por edad y sexo

Edad	Cantidad Hombres	Cantidad Mujeres	Total
0	1	1	2

REPORTE - FRECUENCIA SIMPLE

Fecha Inicio: Fecha Final: Departamento: 06 - CHOLUTECA Municipio: 0604 - DUYURE
Comunidad: 017 - EL ARADO /

P.12.2 Cantidad de personas por edad y sexo

Edad	Cantidad Hombres	Cantidad Mujeres	Total
1	2	1	3
3	1	1	2
4	1	0	1
5	0	1	1
6	3	1	4
8	3	1	4
10	5	1	6
12	1	0	1
13	0	1	1
14	0	2	2
15	1	3	4
16	0	4	4
17	1	1	2
18	1	0	1
19	1	1	2
20	1	2	3
21	0	4	4
22	1	0	1
23	1	0	1
24	1	0	1
26	1	0	1
27	1	1	2
28	2	0	2
29	1	0	1
30	0	1	1
33	0	1	1
34	1	1	2
36	2	0	2
38	1	1	2
39	0	1	1

REPORTE - FRECUENCIA SIMPLE

Fecha Inicio: Fecha Final: Departamento: 06 - CHOLUTECA Municipio: 0604 - DUYURE
Comunidad: 017 - EL ARADO /

P.12.2 Cantidad de personas por edad y sexo

Edad	Cantidad Hombres	Cantidad Mujeres	Total
40	0	1	1
42	1	0	1
43	2	1	3
45	1	0	1
47	0	1	1
50	2	0	2
52	0	1	1
56	0	2	2
58	2	0	2
59	1	0	1
60	1	1	2
64	1	0	1
68	2	0	2
71	0	1	1
72	1	0	1
73	0	1	1
75	1	0	1
81	0	1	1
85	0	1	1
Total	49	42	91

P.13 Cantidad de personas por edad rangos de 5 años

Rango	Cantidad Hombres	Cantidad Mujeres	Total
De 0 a 4 años	5	3	8
De 5 a 9 años	6	3	9
De 10 a 14 años	6	4	10
De 15 a 19 años	4	9	13
De 20 a 24 años	4	6	10
De 25 a 29 años	5	1	6
De 30 a 34 años	1	3	4
De 35 a 39 años	3	2	5

REPORTE - FRECUENCIA SIMPLE

Fecha Inicio: Fecha Final: Departamento: 06 - CHOLUTECA Municipio: 0604 - DUYURE
Comunidad: 017 - EL ARADO /

P.13 Cantidad de personas por edad rangos de 5 años

Rango	Cantidad Hombres	Cantidad Mujeres	Total
De 40 a 44 años	3	2	5
De 45 a 49 años	1	1	2
De 50 a 54 años	2	1	3
De 50 a 54 años	2	1	3
De 55 a 59 años	3	2	5
De 60 a 64 años	2	1	3
De 65 a 69 años	2	0	2
De 70 a 74 años	1	2	3
De 75 a 79 años	1	0	1
De 80 a 84 años	0	1	1
De 85 a 89 años	0	1	1
De 90 a 94 años	0	0	0
De 95 a 99 años	0	0	0
De 100 a 104 años	0	0	0
De 105 a 109 años	0	0	0
De 110 a 114 años	0	0	0
Total	49	42	91

P.14 Total madres solteras 3
P.15 Total padres solteros 2

P.16 Cantidad de nacimientos durante el año pasado

Total Niños	Total Niñas	Total Nacimientos	Edad Promedio Madre
0	1	1	27

REPORTE - FRECUENCIA SIMPLE

Fecha Inicio: Fecha Final: Departamento: 06 - CHOLUTECA Municipio: 0604 - DUYURE
Comunidad: 017 - EL ARADO /

=== B. DATOS DE SALUD ===

P.17 Rango edad embarazos

Rango	Cantidad	%
Total	0	

P.17.1 Cantidad de embarazadas

Cantidad
0

P.18 Donde nacio el último niño(a)

Lugar	Cantidad	%
Clinica materno infantil	1	100
Total	1	

19. Hubo alguna muerte materna?

Cuando	Cantidad
Total	0

P.19.1 Muertes durante el parto

Respuesta	Cantidad	%
Si	0	0
No	20	100
Total	20	

P.20 Planifica con su pareja

Respuesta	Cantidad	%
Si	2	10
No	18	90
Total	20	

P.21 Que tipo de metodo utiliza

Orden	Descripción	Cantidad	%
1	Ritmo	0	0
2	DIU	0	0
3	Pastilla	1	50
4	Preservativo	0	0
5	Inyección	0	0
6	Operación	0	0
7	Implante	1	50
Total		2	

P.21.1 Quien se opero

Respuesta	Cantidad	%
Hombre		
Mujer		
Total	0	

P.22 Muertes de niños(a) menores de 5 años

Respuesta	Cantidad	%
Niños		
Niñas		
Total		

P.23 Se manifestarón enfermedades

Orden	Descripción	T. Manif	%	Hombres	%	Mujeres	%	Publica	%	Privada	%
1	Infecciones respiratorias agudas	16	72.73	9	81.82	7	63.64	16	72.73	0	0
2	Dengue Clásico	0	0	0	0	0	0	0	0	0	0
3	Paludismo	0	0	0	0	0	0	0	0	0	0
4	Dengue hemorrágico	0	0	0	0	0	0	0	0	0	0
5	Chagas	0	0	0	0	0	0	0	0	0	0
6	ZIKA	0	0	0	0	0	0	0	0	0	0
7	Chicunguya	1	4.55	0	0	1	9.09	1	4.55	0	0
8	Hipertension Arterial	1	4.55	0	0	1	9.09	1	4.55	0	0
9	Diábetes	0	0	0	0	0	0	0	0	0	0
10	Asma bronquial	1	4.55	1	9.09	0	0	1	4.55	0	0
11	Epilepsia	0	0	0	0	0	0	0	0	0	0

REPORTE - FRECUENCIA SIMPLE

Fecha Inicio: Fecha Final: Departamento: 06 - CHOLUTECA Municipio: 0604 - DUYURE
Comunidad: 017 - EL ARADO /

P.23 Se manifestarón enfermedades

Orden	Descripción	T. Manif	%	Hombres	%	Mujeres	%	Publica	%	Privada	%
12	Neumonia	0	0	0	0	0	0	0	0	0	0
13	Consumo de alcohol	0	0	0	0	0	0	0	0	0	0
14	Consumo de drogas	0	0	0	0	0	0	0	0	0	0
15	Tuberculosis	0	0	0	0	0	0	0	0	0	0
16	Cáncer	0	0	0	0	0	0	0	0	0	0
17	Diarreas	0	0	0	0	0	0	0	0	0	0
18	De la piel	1	4.55	0	0	1	9.09	1	4.55	0	0
19	Discapacidad	2	9.09	1	9.09	1	9.09	2	9.09	0	0
Total		22		11		11		22		0	

P.24 Personas Vacunadas

Orden	Rango	T. Personas	% Total	Hombres	%	Mujeres	%	Con Vacuna	%	Sin Vacuna	%
1	Menores de 9 años	17	18.68	11	21.57	6	15	17	18.68	0	0
2	De 10 a 19 años	23	25.27	11	21.57	12	30	23	25.27	0	0
3	De 20 a 64 años	43	47.25	25	49.02	18	45	43	47.25	0	0
4	De 65 años y mas	8	8.79	4	7.84	4	10	8	8.79	0	0
Total		91		51		40		91		0	

REPORTE - FRECUENCIA SIMPLE

Fecha Inicio: Fecha Final: Departamento: 06 - CHOLUTECA Municipio: 0604 - DUYURE
Comunidad: 017 - EL ARADO /

=== C. Seguridad ===

P.25 Casos de violencia

Respuesta	Cantidad	%	Num. Casos
NO	20	100	0
Total	20		

P.26 Victima de violencia

Respuesta	Cantidad	%	Num. Casos
NO	20	100	0
Total	20		

P.27 Que tan seguro estan

Respuesta	Cantidad	%
Estan seguros	18	90
NO estan seguros	2	10
Total	20	

P.28 y 29 Participación

Pregunta	Cantidad	%
Cantidad de Hombres	1	100
Cantidad de Mujeres	0	0
Total	1	

P.27.1 Motivos de inseguridad

Orden	Robos	Maras	Drogras	Cantinas	Riñas	Violaciones
1	0	0	0	0	0	0
2	0	0	0	0	0	0
3	0	0	0	0	0	0
4	0	0	0	0	0	0
5	0	0	0	0	0	0
6	0	0	0	0	0	0

Participaciones y Expectativas

Rango de miembros	Cantidad
1 Un hombre	1
Total	1

REPORTE - FRECUENCIA SIMPLE

Fecha Inicio: Fecha Final: Departamento: 06 - CHOLUTECA Municipio: 0604 - DUYURE
Comunidad: 017 - EL ARADO /

=== E. Datos Servicios Publicos ===

P.30 Servicios públicos que reciben

											Porcentajes			
No.	Servicio	Total	Reciben Si	%	Reciben No	%	-	Bueno	Regular	Malo	ND	-	% B	% R	% M	% ND
1	Agua de pozo propio	20	4	20	16	80		4			0		100	0	0	0
2	Agua domiciliar de pozo comunal	20	4	20	16	80		4			0		100	0	0	0
3	Acarrea agua de rio o quebrada	20	1	5	19	95										
4	Agua domiciliar por acueducto	20	5	25	15	75		1	4		0		20	80	0	0
5	Agua llave pública / fuente	20	1	5	19	95		1			0		100	0	0	0
6	Reservorio de agua lluvia	20	0	0	20	100					0					
7	Inodoro o servicio sanitario	20	16	80	4	20		14	2		0		87.5	12.5	0	0
8	Letrina de fosa simple	20	4	20	16	80		4			0		100	0	0	0
9	Letrina de fosa séptica	20	13	65	7	35		9	3		1		69.23	23.08	0	7.69
10	Usa letrina	20	13	65	7	35										
11	Recolección de basura	20	2	10	18	90										
12	Aseo de calles	20	2	10	18	90										
13	Energía eléctrica domiciliar	20	7	35	13	65		5	2		0		71.43	28.57	0	0
14	Teléfono (HONDUTEL)	20	0	0	20	100										
15	Teléfono (Celular móvil o fijo)	20	11	55	9	45										
16	Alumbrado público	20	11	55	9	45		7	4		0		63.64	36.36	0	0
17	Mantenimiento de calles	20	1	5	19	95		1			0		100	0	0	0

Disposición de escretas: Total: 33 - Porcentaje: 165

P.30.1 Dias de la semana que reciben el servicio

Dias	Pozo P.	%	Pozo C.	%	Agua Rio	%	Acued.	%	LLave P.	%	Reser.	%	Recol.	%	Aseo C.	%
2	0	0	0	0	0	0	0	0	0	0	0	0	0	0	1	50
3	2	6.25	1	25	1	100	2	40	0	0	0	0	1	50	1	50
7	2	6.25	3	75	0	0	3	60	1	100	0	0	1	50	0	0
Total	4		4		1		5		1		0		2		2	

REPORTE - FRECUENCIA SIMPLE

Fecha Inicio: Fecha Final: Departamento: 06 - CHOLUTECA Municipio: 0604 - DUYURE
Comunidad: 017 - EL ARADO /

=== F. Seguridad Alimentaria ===

P.31 Trabajan la tierra

Respuesta	Cantidad	%
SI	17	85
NO	3	15
Total	20	

P.31.1 Trabajan la tierra sexo

Sexo	Cantidad	%
Hombres	25	100
Mujeres		0
Total	25	

P.31.2 Personas que trabajan la tierra

Numero	Cantidad	%
1	10	58.82
2	6	35.29
3	1	5.88
Total	25	

P.32 Tipo de tenencia de la tierra

Tipo	Cantidad	%
Propia pagada	8	40
Alquilada	1	5
Prestada	9	45
No tiene	2	10
Total	20	

P.32.1 Tipo Dominio

Tipo	Cantidad	%
Pleno	5	62.5
Util	3	37.5
Total	8	

P.33 Producen alimentos en la familia

Respuesta	Cantidad	%
SI	17	85
NO	3	15
Total	20	

P.34 Producen para autoconsumo

Respuesta	Cantidad	%
SI	17	100
Total	17	

P.37 Obtiene excedentes para la venta

Respuesta	Cantidad	%
SI	2	11.76
NO	15	88.24
Total	17	

P.35 Que se sembro y cuanto se produjo durante el año pasado.

	Maiz	Frijol	Maicillo	Café	Caña	Otro
Quintales	116	48	2	0	0	0
Tareas	32	19	2	0	0	0

P.36 Área en tareas con sistema de riego

	Goteo	Aspersión	Ninguno	Otro
Tareas	0	0	0	0

P.38 Huertos familiares

Respuesta	Cantidad	%
Si	4	20
No	16	80
Total	20	

P.39 Tienen animales domesticos

Respuesta	Cantidad	%
Si	13	65.00
No	7	35.00
Total	20	

P.39.1 Cantidad de animales domesticos

Tipo	Cantidad	Hogares	%
Aves	103	11	84.62
Bovino	5	1	7.69
Caprino	0	0	0
Equino	9	4	30.77
Porcino	0	0	0
Piscicultura	0	0	0
Apicultura	0	0	0
Domésticos	22	11	84.62

REPORTE - FRECUENCIA SIMPLE

Fecha Inicio: Fecha Final: Departamento: 06 - CHOLUTECA Municipio: 0604 - DUYURE
Comunidad: 017 - EL ARADO /

=== G. Datos de Educación ===

P.40 Nivel de Educación por Sexo en edad de estudiar

Nivel E.	Cantidad	% Total	Cant. Hombres	(%)	Cant. Mujeres	(%)
PE	2	4.88	1	5.26	1	4.55
1	4	9.76	3	15.79	1	4.55
2	2	4.88	2	10.53	0	0
3	1	2.44	1	5.26	0	0
4	4	9.76	2	10.53	2	9.09
5	5	12.2	4	21.05	1	4.55
6	17	41.46	5	26.32	12	54.55
B	5	12.2	0	0	5	22.73
D	1	2.44	1	5.26	0	0
Total	41		19		22	

P.40.1 Personas Estudiando - Estudian

Nivel E.	Estudia	(%)	Estudian H	Estudian M
PE	2	8.7	1	1
1	3	13.04	2	1
2	2	8.7	2	0
3	1	4.35	1	0
4	3	13.04	1	2
5	5	21.74	4	1
6	3	13.04	0	3
B	4	17.39	0	4
D	0	0	0	0
Total	23		11	12

REPORTE - FRECUENCIA SIMPLE

Fecha Inicio: Fecha Final: Departamento: 06 - CHOLUTECA Municipio: 0604 - DUYURE
Comunidad: 017 - EL ARADO /

P.40.2 Personas Estudiando - NO Estudian

Nivel E.	NO Estudia	(%)	No estudian H	No estudian M
PE	0	0	0	0
1	1	5.56	1	0
2	0	0	0	0
3	0	0	0	0
4	1	5.56	1	0
5	0	0	0	0
6	14	77.78	5	9
B	1	5.56	0	1
D	1	5.56	1	0
Total	18		8	10

P.40.2 Educación por rango de edad y sexo en edad de estudiar

Rango	Cantidad	%	Cant. Hombres	%	Cant. Mujeres	%
2. de 5 a 6 años	5	12.2	3	15.79	2	9.09
3. de 7 a 12 años	11	26.83	9	47.37	2	9.09
4. de 13 a 15 años	7	17.07	1	5.26	6	27.27
5. de 16 a 18 años	7	17.07	2	10.53	5	22.73
6. de 19 a 23 años	11	26.83	4	21.05	7	31.82
Total	41		19		22	

P.40.3 Educación por rango de edad y sexo estudian --

Rango	Hombres	%	Mujeres	%
2. de 5 a 6 años	3	27.27	2	16.67
3. de 7 a 12 años	8	72.73	2	16.67
4. de 13 a 15 años	0	0	4	33.33
5. de 16 a 18 años	0	0	2	16.67
6. de 19 a 23 años	0	0	2	16.67
Total	11		12	

P.40.4 Educación por rango de edad y sexo NO estudian

Rango	Hombres	%	Mujeres	%
2. de 5 a 6 años	0	0	0	0
3. de 7 a 12 años	1	12.5	0	0
4. de 13 a 15 años	1	12.5	2	20
5. de 16 a 18 años	2	25	3	30
6. de 19 a 23 años	4	50	5	50
Total	8		10	

REPORTE - FRECUENCIA SIMPLE

Fecha Inicio: Fecha Final: Departamento: 06 - CHOLUTECA Municipio: 0604 - DUYURE
Comunidad: 017 - EL ARADO /

P.40.5 Estudiantes fuera de edad para estudiar segun el grado

Grado	Cantidad	% Total	Hombres	Mujeres
6	1	12.50	0	1
7	3	37.50	0	3
8	4	50.00	0	4
Total	8		0	8

P.40.6 Estudiantes fuera de edad para estudiar por rango edad

Rango	Cantidad	% Total	Hombres	%	Mujeres	%
4. de 13 a 15 años	4	50.00	0		4	50.00
5. de 16 a 18 años	2	25.00	0		2	25.00
6. de 19 a 23 años	2	25.00	0		2	25.00
Total	8		0		8	

REPORTE - FRECUENCIA SIMPLE

Fecha Inicio: Fecha Final: Departamento: 06 - CHOLUTECA Municipio: 0604 - DUYURE
Comunidad: 017 - EL ARADO /

=== H. Datos Fuerza de Trabajo e Ingresos ===

P.41 Fuerza de ingresos por rango de edad

Rango edad	Cantidad	%	Cant. Hombres	%	Cant. Mujeres	%
c. de 7 a 12 años	7	9.46	6	15.79	1	2.78
d. de 13 a 15 años	7	9.46	1	2.63	6	16.67
e. de 16 a 18 años	7	9.46	2	5.26	5	13.89
f. de 19 a 23 años	11	14.86	4	10.53	7	19.44
g. de 24 a 30 años	8	10.81	6	15.79	2	5.56
h. de 31 a 40 años	9	12.16	4	10.53	5	13.89
i. de 41 a 50 años	8	10.81	6	15.79	2	5.56
j. de 51 a 64 años	9	12.16	5	13.16	4	11.11
k. de 65 años y mas	8	10.81	4	10.53	4	11.11
Total	74		38		36	

P.41.1 Rango de ingresos (sin remesas)

Rango ingresos	Cantidad Total	%	Cantidad Hombres	%	Cantidad Mujeres	%
a. < 1000	20	83.33	19	82.61	1	100
b. 1001 - 2000	3	12.5	3	13.04	0	0
c. 2001 - 4000	1	4.17	1	4.35	0	0
Total	24		23		1	

P.42 Ocupaciones

Respuesta	Cantidad	%
Empleados	0	0
Cuenta Propia	20	100
NC	0	0
Total	20	

P.43 Sectores de Empleo

Respuesta	Cantidad	%
Comercial	0	0
Industrial	0	0
Servicios	0	0
NC	20	100
Total	20	

P.44 Sectores de Cuenta Propia

Respuesta	Cantidad	%
Primario	20	100
Secundario	0	0
Terciario	0	0
NC	0	0
Total	20	

P.45 Genera Empleo en el sector

Respuesta	Cantidad	%
Si	0	0
No	20	100
NC	0	0
Total	20	

P.46 Cuanto Empleo Genera el Sector

Rango	Cantidad	%
1 a 5	0	0
6 a 10	0	0
11 a 15	0	0
16 a 20	0	0
Total	0	

P.47 Miembros de organizaciones

Respuesta	Cantidad	%
Si	0	0
No	20	100
NC	0	0
Total	20	

REPORTE - FRECUENCIA SIMPLE

Fecha Inicio: Fecha Final: Departamento: 06 - CHOLUTECA Municipio: 0604 - DUYURE
Comunidad: 017 - EL ARADO /

P.48 Instituciones de apoyo al sector

P.49 Prestamos en la Familia

Respuesta	Cantidad	%
NO	20	100
Total	20	

P.49.1 Prestamo por sexo

Sexo	Cantidad	%
Total	0	

P.50 Reciben Remesas

Respuesta	Cantidad	%
NO	19	95
SI	1	5
Total	20	

P.50.1 Rango de ingreso por Remesas

Rango	Cantidad	%
c. 2000.01 y mas	1	100
Total	1	

P.51 Rango ingreso familiar

Rango	Cantidad	%
a. < 1000	14	70
b. 1001 - 2000	4	20
c. 2001 - 4000	1	5
d. 4001 - 8000	1	5
Total	20	

P.52 Ingreso ajusta para

Tiempos	Cantidad	%
Tres tiempos	20	100
Total	20	

Fuerza de trabajo por sexo

Sexo	Cantidad	%
Masculino	38	51.35
Femenino	36	48.65
Total	74	

Fuerza de trabajo que trabajan

Respuesta	Cantidad	%
NO	50	67.57
SI	24	32.43
Total	74	

Fuerza de trabajo estado civil

Estado civil	Cantidad	%
Soltero	40	54.05
Casado	6	8.11
Union Libre	28	37.84
Total	74	

Personas con ingreso por genero

Genero	Cantidad	Promedio ingreso	%
Hombres	23	834.78	95.83
Mujeres	1	500.00	4.17
Total	24		

Fuerza de trabajo Emergente

Hombres	Mujeres	Total
		0

Listado de profesiones

Profesion	Cantidad	%
Agricultor	32	43.24
Ama de Casa	28	37.84
Estudiante	11	14.86
Agente Postal	1	1.35
Facilitador Plan Internacional	1	1.35
Militar de rango	1	1.35

REPORTE - FRECUENCIA SIMPLE

Fecha Inicio: Fecha Final: Departamento: 06 - CHOLUTECA Municipio: 0604 - DUYURE
Comunidad: 017 - EL ARADO /

Total	74	

Listado de ocupaciones

Ocupacion	Cantidad	%
Ama de Casa	28	37.84
Agricultor	26	35.14
Estudiante	12	16.22
agricultor	7	9.46
Militar de rango	1	1.35
Total	74	

REPORTE - FRECUENCIA SIMPLE

Fecha Inicio: Fecha Final: Departamento: 06 - CHOLUTECA Municipio: 0604 - DUYURE
Comunidad: 017 - EL ARADO /

=== Datos de Vivienda ===

P.53 Tipo de Vivienda

Tipo	Cantidad	%
Casa	20	100
Apartamento idependiente	0	0
Local NO habitacional	0	0
Cuarto mesón (cuarteria)	0	0
Casa improvisada	0	0
Total	20	

P.54 Tipo de Tenencia

Tipo	Cantidad	%
Propia pagada	16	80
Propia pagando	1	5
Alquilada	0	0
Prestada	3	15
Total	20	

P.54.1 Dominio

Tipo	Cantidad	%
Pleno	8	50
Útil	8	50
Ocupación	0	0
Posesión	0	0
Total	16	

P.54.2 Sexo propietario

Sexo	Cantidad	%
Hombre	13	81.25
Mujer	3	18.75
Ambos	0	0
Total	16	

P.55 Problemas de la vivienda

Problema	Cantidad	%
No tiene repello	12	60
Piso de Tierra	3	15
Falta de Ciela Falso	1	5
Problemas Estructurales	4	20
Techo en mal estado		0
Ninguno	4	20

P.55.1 Problema de repello

Lugar	Cantidad	%
Interno	0	0
Externo	0	0
Ambos	12	100
Total	12	

P.56 Material de construcción

Tipo Material	Cantidad	%
Adobe	10	50
Bloque	5	25
Bahareque	3	15
Madera	1	5
Desperdicios	1	5
Ladrillo	0	0
Yugua	0	0
Total	20	

P.57 Material Techo

Tipo	Cantidad	%
Desechos	3	15
Paja o Similar	0	0
Teja de barro	5	25
Lámina Metálica	12	60
Lámina de Asbesto	0	0
Concreto (losa o Terraza)	0	0
Teja americana (Shingle)	0	0
Total	20	

P.58 Material del piso

Tipo	Cantidad	%
Tierra	10	50
Plancha de Cemento	10	50
Madera rústica	0	0
Ladrillo de barro	0	0
Granito	0	0
Cerámica	0	0
Mosaico	0	0
Total	20	

P.59 Condición de la vivienda

Condición	Cantidad	%
Buena	3	15
Regular	13	65
Mala	4	20
Total	20	

P.60 Tiene Cocina

Respuesta	Cantidad	%
Si	20	100
No	0	0
Total	20	

P.61 Ubicación Cocina

Lugar	Cantidad	%
Dentro de la vivienda	12	60
Fuera de la vivienda	7	35
En el corredor	1	5
Total	20	

REPORTE - FRECUENCIA SIMPLE

Fecha Inicio: Fecha Final: Departamento: 06 - CHOLUTECA Municipio: 0604 - DUYURE
Comunidad: 017 - EL ARADO /

P.62 Que utiliza para Cocinar

Tipo	Cantidad	%
Electricidad		0
Gas Volatil (Chimbo)		0
Gas Kerosen		0
Leña	20	100
Eco Fogon		0
Total	20	

P.63 Como consume el agua

Tipo	Cantidad	%
No tratada	16	80
Botellón		0
Filtrada	3	15
Hervida	1	5
Clorada		0
Total	20	

P.64 Piezas por vivienda

Piezas	Cantidad	%
b. Una pieza	1	5
c. Dos piezas	5	25
d. Tres piezas	6	30
e. Cuatro o mas	8	40
Total	20	

P.65 Baños por vivienda

Rango	Cantidad	%
a. Sin baño	9	45
b. Un baño	11	55
Total	20	

P.66 Dormitorios por vivienda

Rango	Cantidad	%
b. Un dormintorio	8	40
c. Dos dormitorios	7	35
d. Tres o mas dormitorios	5	25
Total	20	

P.67 Personas por dormitorio

Rango	Cantidad	%
b. Una persona	2	10
c. Dos personas	8	40
d. Tres o mas personas	10	50
Total	20	

P.68 Familias por vivienda

Rango	Cantidad	%
b. Una familia	12	60
c. Dos familias	6	30
d. Tres o mas familias	2	10
Total	20	

P.69 Emigración

Respuesta	Cantidad	%
Si	4	20
No	16	80
Total	20	

P.69.1 Razón por la que emigrarón

Razones	Cantidad	%
Economicas	4	100
Violencia generalizada	0	0
Reunificación familiar	0	0
Total	4	

Frecuencia Simple de la Ceiba

REPORTE - FRECUENCIA SIMPLE

Fecha Inicio: Fecha Final: Departamento: 06 - CHOLUTECA Municipio: 0604 - DUYURE
Comunidad: 018 - LA CEIBA /

=== A. DATOS DEMOGRÁFICOS ===

12. Datos de la Familia

Orden	Descripción	Cantidad	%	Hombres	%	Mujeres	%	Hombres Leen	%	Mujeres Leen	%	Hombres no Leen	%	Mujeres no Leen	%
1	Menores de 1 año	0	0	0	0	0	0								
2	De 1 a 4 años	1	9.09	1	12.50	0	0.00								
3	De 5 a 6 años	2	18.18	1	12.50	1	33.33	1	14.29	1	33.33	0	0.00	0	0
4	De 7 a 12 años	3	27.27	2	25.00	1	33.33	2	28.57	1	33.33	0	0.00	0	0
5	De 13 a 15 años	1	9.09	1	12.50	0	0.00	1	14.29	0	0.00	0	0.00	0	0
6	De 16 a 18 años	1	9.09	1	12.50	0	0.00	1	14.29	0	0.00	0	0.00	0	0
7	De 19 a 23 años	1	9.09	1	12.50	0	0.00	1	14.29	0	0.00	0	0.00	0	0
8	De 24 a 30 años	0	0	0	0	0	0	0	0	0	0	0	0	0	0
9	De 31 a 40 años	0	0	0	0	0	0	0	0	0	0	0	0	0	0
10	De 41 a 50 años	2	18.18	1	12.50	1	33.33	1	14.29	1	33.33	0	0.00	0	0
11	De 51 a 64 años	0	0	0	0	0	0	0	0	0	0	0	0	0	0
12	De 65 años y mas	0	0	0	0	0	0	0	0	0	0	0	0	0	0
Total		11		8		3		7		3		0		0	

P.12.1 Analfabetismo por rangos de edad

Orden	Descripción	Cantidad	%
4	De 7 a 12 años	0	
5	De 13 a 15 años	0	
6	De 16 a 18 años	0	
7	De 19 a 23 años	0	
8	De 24 a 30 años	0	
9	De 31 a 40 años	0	
10	De 41 a 50 años	0	
11	De 51 a 64 años	0	
12	De 65 años y mas	0	
Total		0	

P.12.2 Cantidad de personas por edad y sexo

Edad	Cantidad Hombres	Cantidad Mujeres	Total
3	1	0	1

REPORTE - FRECUENCIA SIMPLE

Fecha Inicio: Fecha Final: Departamento: 06 - CHOLUTECA Municipio: 0604 - DUYURE
Comunidad: 018 - LA CEIBA /

P.12.2 Cantidad de personas por edad y sexo

Edad	Cantidad Hombres	Cantidad Mujeres	Total
5	0	1	1
6	1	0	1
7	1	0	1
9	1	0	1
12	0	1	1
14	1	0	1
17	1	0	1
20	1	0	1
46	1	0	1
48	0	1	1
Total	8	3	11

P.13 Cantidad de personas por edad rangos de 5 años

Rango	Cantidad Hombres	Cantidad Mujeres	Total
De 0 a 4 años	1	0	1
De 5 a 9 años	3	1	4
De 10 a 14 años	1	1	2
De 15 a 19 años	1	0	1
De 20 a 24 años	1	0	1
De 25 a 29 años	0	0	0
De 30 a 34 años	0	0	0
De 35 a 39 años	0	0	0
De 40 a 44 años	0	0	0
De 45 a 49 años	1	1	2
De 50 a 54 años	0	0	0
De 50 a 54 años	0	0	0
De 55 a 59 años	0	0	0
De 60 a 64 años	0	0	0
De 65 a 69 años	0	0	0
De 70 a 74 años	0	0	0
De 75 a 79 años	0	0	0

REPORTE - FRECUENCIA SIMPLE

Fecha Inicio: Fecha Final: Departamento: 06 - CHOLUTECA Municipio: 0604 - DUYURE
Comunidad: 018 - LA CEIBA /

P.13 Cantidad de personas por edad rangos de 5 años

Rango	Cantidad Hombres	Cantidad Mujeres	Total
De 80 a 84 años	0	0	0
De 85 a 89 años	0	0	0
De 90 a 94 años	0	0	0
De 95 a 99 años	0	0	0
De 100 a 104 años	0	0	0
De 105 a 109 años	0	0	0
De 110 a 114 años	0	0	0
Total	8	3	11

P.14 Total madres solteras 0
P.15 Total padres solteros 0

P.16 Cantidad de nacimientos durante el año pasado

Total Niños	Total Niñas	Total Nacimientos	Edad Promedio Madre
			0

REPORTE - FRECUENCIA SIMPLE

Fecha Inicio: Fecha Final: Departamento: 06 - CHOLUTECA Municipio: 0604 - DUYURE
Comunidad: 018 - LA CEIBA /

=== B. DATOS DE SALUD ===

P.17 Rango edad embarazos

Rango	Cantidad	%
Total	0	

P.17.1 Cantidad de embarazadas

Cantidad
0

P.18 Donde nacio el último niño(a)

Lugar	Cantidad	%
Total	0	

19. Hubo alguna muerte materna?

Cuando	Cantidad
Total	0

P.19.1 Muertes durante el parto

Respuesta	Cantidad	%
Si	0	0
No	1	100
Total	1	

P.20 Planifica con su pareja

Respuesta	Cantidad	%
Si	0	0
No	1	100
Total	1	

P.21 Que tipo de metodo utiliza

Orden	Descripción	Cantidad	%
1	Ritmo	0	0
2	DIU	0	0
3	Pastilla	0	0
4	Preservativo	0	0
5	Inyección	0	0
6	Operación	0	0
7	Implante	0	0
Total		0	

P.21.1 Quien se opero

Respuesta	Cantidad	%
Hombre		
Mujer		
Total	0	

P.22 Muertes de niños(a) menores de 5 años

Respuesta	Cantidad	%
Niños		
Niñas		
Total		

P.23 Se manifestarón enfermedades

Orden	Descripción	T. Manif	%	Hombres	%	Mujeres	%	Publica	%	Privada	%
1	Infecciones respiratorias agudas	2	100	1	100	1	100	2	100	0	0
2	Dengue Clásico	0	0	0	0	0	0	0	0	0	0
3	Paludismo	0	0	0	0	0	0	0	0	0	0
4	Dengue hemorrágico	0	0	0	0	0	0	0	0	0	0
5	Chagas	0	0	0	0	0	0	0	0	0	0
6	ZIKA	0	0	0	0	0	0	0	0	0	0
7	Chicunguya	0	0	0	0	0	0	0	0	0	0
8	Hipertension Arterial	0	0	0	0	0	0	0	0	0	0
9	Diábetes	0	0	0	0	0	0	0	0	0	0
10	Asma bronquial	0	0	0	0	0	0	0	0	0	0
11	Epilepsia	0	0	0	0	0	0	0	0	0	0
12	Neumonia	0	0	0	0	0	0	0	0	0	0

REPORTE - FRECUENCIA SIMPLE

Fecha Inicio: Fecha Final: Departamento: 06 - CHOLUTECA Municipio: 0604 - DUYURE
Comunidad: 018 - LA CEIBA /

P.23 Se manifestarón enfermedades

Orden	Descripción	T. Manif	%	Hombres	%	Mujeres	%	Publica	%	Privada	%
13	Consumo de alcohol	0	0	0	0	0	0	0	0	0	0
14	Consumo de drogas	0	0	0	0	0	0	0	0	0	0
15	Tuberculosis	0	0	0	0	0	0	0	0	0	0
16	Cáncer	0	0	0	0	0	0	0	0	0	0
17	Diarreas	0	0	0	0	0	0	0	0	0	0
18	De la piel	0	0	0	0	0	0	0	0	0	0
19	Discapacidad	0	0	0	0	0	0	0	0	0	0
Total		2		1		1		2		0	

P.24 Personas Vacunadas

Orden	Rango	T. Personas	% Total	Hombres	%	Mujeres	%	Con Vacuna	%	Sin Vacuna	%
1	Menores de 9 años	5	45.45	4	50	1	33.33	5	45.45	0	0
2	De 10 a 19 años	3	27.27	2	25	1	33.33	3	27.27	0	0
3	De 20 a 64 años	3	27.27	2	25	1	33.33	3	27.27	0	0
4	De 65 años y mas	0	0	0	0	0	0	0	0	0	0
Total		11		8		3		11		0	

REPORTE - FRECUENCIA SIMPLE

Fecha Inicio: Fecha Final: Departamento: 06 - CHOLUTECA Municipio: 0604 - DUYURE
Comunidad: 018 - LA CEIBA /

=== C. Seguridad ===

P.25 Casos de violencia

Respuesta	Cantidad	%	Num. Casos
NO	1	100	0
Total	1		

P.26 Victima de violencia

Respuesta	Cantidad	%	Num. Casos
NO	1	100	0
Total	1		

P.27 Que tan seguro estan

Respuesta	Cantidad	%
Estan seguros	1	100
Total	1	

P.28 y 29 Participación

Pregunta	Cantidad	%
Cantidad de Hombres	0	0
Cantidad de Mujeres	0	0
Total	0	

P.27.1 Motivos de inseguridad

Orden	Robos	Maras	Drogras	Cantinas	Riñas	Violaciones
1	0	0	0	0	0	0
2	0	0	0	0	0	0
3	0	0	0	0	0	0
4	0	0	0	0	0	0
5	0	0	0	0	0	0
6	0	0	0	0	0	0

Participaciones y Expectativas

Rango de miembros	Cantidad
Total	0

REPORTE - FRECUENCIA SIMPLE

Fecha Inicio: Fecha Final: Departamento: 06 - CHOLUTECA Municipio: 0604 - DUYURE
Comunidad: 018 - LA CEIBA /

=== E. Datos Servicios Publicos ===

P.30 Servicios públicos que reciben

								Porcentajes							
No.	Servicio	Total	Reciben Si	%	Reciben No	%	-	Bueno	Regular	Malo	ND	-	% B	% R	% M	% ND
1	Agua de pozo propio	1	0	0	1	100					0					
2	Agua domiciliar de pozo comunal	1	1	100	0	0			1		0		0	100	0	0
3	Acarrea agua de rio o quebrada	1	1	100	0	0										
4	Agua domiciliar por acueducto	1	0	0	1	100					0					
5	Agua llave pública / fuente	1	0	0	1	100					0					
6	Reservorio de agua lluvia	1	0	0	1	100					0					
7	Inodoro o servicio sanitario	1	1	100	0	0			1		0		0	100	0	0
8	Letrina de fosa simple	1	0	0	1	100					0					
9	Letrina de fosa séptica	1	1	100	0	0			1		0		0	100	0	0
10	Usa letrina	1	1	100	0	0										
11	Recolección de basura	1	0	0	1	100										
12	Aseo de calles	1	0	0	1	100										
13	Energía eléctrica domiciliar	1	1	100	0	0			1		0		0	100	0	0
14	Teléfono (HONDUTEL)	1	0	0	1	100										
15	Teléfono (Celular móvil o fijo)	1	1	100	0	0										
16	Alumbrado público	1	1	100	0	0			1		0		0	100	0	0
17	Mantenimiento de calles	1	0	0	1	100					0					

Disposición de escretas: Total: 2 - Porcentaje: 200

P.30.1 Dias de la semana que reciben el servicio

Dias	Pozo P.	%	Pozo C.	%	Agua Rio	%	Acued.	%	LLave P.	%	Reser.	%	Recol.	%	Aseo C.	%
3	0	0	0	0	1	100	0	0	0	0	0	0	0	0	0	0
7	0	0	1	100	0	0	0	0	0	0	0	0	0	0	0	0
Total	0		1		1		0		0		0		0		0	

REPORTE - FRECUENCIA SIMPLE

Fecha Inicio: Fecha Final: Departamento: 06 - CHOLUTECA Municipio: 0604 - DUYURE
Comunidad: 018 - LA CEIBA /

=== F. Seguridad Alimentaria ===

P.31 Trabajan la tierra

Respuesta	Cantidad	%
SI	1	100
Total	1	

P.31.1 Trabajan la tierra sexo

Sexo	Cantidad	%
Hombres	3	100
Mujeres		0
Total	3	

P.31.2 Personas que trabajan la tierra

Numero	Cantidad	%
3	1	100
Total	3	

P.32 Tipo de tenencia de la tierra

Tipo	Cantidad	%
Prestada	1	100
Total	1	

P.32.1 Tipo Dominio

Tipo	Cantidad	%
Total	0	

P.33 Producen alimentos en la familia

Respuesta	Cantidad	%
SI	1	100
Total	1	

P.34 Producen para autoconsumo

Respuesta	Cantidad	%
SI	1	100
Total	1	

P.37 Obtiene excedentes para la venta

Respuesta	Cantidad	%
NO	1	100
Total	1	

P.35 Que se sembro y cuanto se produjo durante el año pasado.

	Maiz	Frijol	Maicillo	Café	Caña	Otro
Quintales	11	0	0	0	0	0
Tareas	3	0	0	0	0	0

P.36 Área en tareas con sistema de riego

	Goteo	Aspersión	Ninguno	Otro
Tareas	0	0	0	0

P.38 Huertos familiares

Respuesta	Cantidad	%
Si	1	100
No	0	0
Total	1	

P.39 Tienen animales domesticos

Respuesta	Cantidad	%
Si	1	100.00
No	0	0.00
Total	1	

P.39.1 Cantidad de animales domesticos

Tipo	Cantidad	Hogares	%
Aves	11	1	100
Bovino	0	0	0
Caprino	0	0	0
Equino	0	0	0
Porcino	0	0	0
Piscicultura	0	0	0
Apicultura	0	0	0
Domésticos	5	1	100

REPORTE - FRECUENCIA SIMPLE

Fecha Inicio: Fecha Final: Departamento: 06 - CHOLUTECA Municipio: 0604 - DUYURE
Comunidad: 018 - LA CEIBA /

=== G. Datos de Educación ===

P.40 Nivel de Educación por Sexo en edad de estudiar

Nivel E.	Cantidad	% Total	Cant. Hombres	(%)	Cant. Mujeres	(%)
PE	1	12.5	0	0	1	50
1	1	12.5	1	16.67	0	0
2	1	12.5	1	16.67	0	0
3	1	12.5	1	16.67	0	0
4	2	25	2	33.33	0	0
6	1	12.5	0	0	1	50
D	1	12.5	1	16.67	0	0
Total	8		6		2	

P.40.1 Personas Estudiando - Estudian

Nivel E.	Estudia	(%)	Estudian H	Estudian M
PE	1	12.5	0	1
1	1	12.5	1	0
2	1	12.5	1	0
3	1	12.5	1	0
4	2	25	2	0
6	1	12.5	0	1
D	1	12.5	1	0
Total	8		6	2

P.40.2 Personas Estudiando - NO Estudian

Nivel E.	NO Estudia	(%)	No estudian H	No estudian M
PE	0	0	0	0
1	0	0	0	0
2	0	0	0	0
3	0	0	0	0
4	0	0	0	0
6	0	0	0	0
D	0	0	0	0
Total	0		0	0

REPORTE - FRECUENCIA SIMPLE

Fecha Inicio: Fecha Final: Departamento: 06 - CHOLUTECA Municipio: 0604 - DUYURE
Comunidad: 018 - LA CEIBA /

P.40.2 Educación por rango de edad y sexo en edad de estudiar

Rango	Cantidad	%	Cant. Hombres	%	Cant. Mujeres	%
2. de 5 a 6 años	2	25	1	16.67	1	50
3. de 7 a 12 años	3	37.5	2	33.33	1	50
4. de 13 a 15 años	1	12.5	1	16.67	0	0
5. de 16 a 18 años	1	12.5	1	16.67	0	0
6. de 19 a 23 años	1	12.5	1	16.67	0	0
Total	8		6		2	

P.40.3 Educación por rango de edad y sexo estudian --

Rango	Hombres	%	Mujeres	%
2. de 5 a 6 años	1	16.67	1	50
3. de 7 a 12 años	2	33.33	1	50
4. de 13 a 15 años	1	16.67	0	0
5. de 16 a 18 años	1	16.67	0	0
6. de 19 a 23 años	1	16.67	0	0
Total	6		2	

P.40.4 Educación por rango de edad y sexo NO estudian

Rango	Hombres	%	Mujeres	%
2. de 5 a 6 años	0	0	0	0
3. de 7 a 12 años	0	0	0	0
4. de 13 a 15 años	0	0	0	0
5. de 16 a 18 años	0	0	0	0
6. de 19 a 23 años	0	0	0	0
Total	0		0	

P.40.5 Estudiantes fuera de edad para estudiar segun el grado

Grado	Cantidad	% Total	Hombres	Mujeres
4	1	50.00	1	0
5	1	50.00	1	0
Total	2		2	0

P.40.6 Estudiantes fuera de edad para estudiar por rango edad

Rango	Cantidad	% Total	Hombres	%	Mujeres	%
5. de 16 a 18 años	1	50.00	1	50.00	0	
6. de 19 a 23 años	1	50.00	1	50.00	0	
Total	2		2		0	

REPORTE - FRECUENCIA SIMPLE

Fecha Inicio: Fecha Final: Departamento: 06 - CHOLUTECA Municipio: 0604 - DUYURE
Comunidad: 018 - LA CEIBA /

=== H. Datos Fuerza de Trabajo e Ingresos ===

P.41 Fuerza de ingresos por rango de edad

Rango edad	Cantidad	%	Cant. Hombres	%	Cant. Mujeres	%
c. de 7 a 12 años	1	16.67	0	0	1	50
d. de 13 a 15 años	1	16.67	1	25	0	0
e. de 16 a 18 años	1	16.67	1	25	0	0
f. de 19 a 23 años	1	16.67	1	25	0	0
i. de 41 a 50 años	2	33.33	1	25	1	50
Total	6		4		2	

P.41.1 Rango de ingresos (sin remesas)

Rango ingresos	Cantidad Total	%	Cantidad Hombres	%	Cantidad Mujeres	%
a. < 1000	4	100	4	100	0	0
Total	4		4		0	

P.42 Ocupaciones

Respuesta	Cantidad	%
Empleados	0	0
Cuenta Propia	1	100
NC	0	0
Total	1	

P.43 Sectores de Empleo

Respuesta	Cantidad	%
Comercial	0	0
Industrial	0	0
Servicios	0	0
NC	1	100
Total	1	

P.44 Sectores de Cuenta Propia

Respuesta	Cantidad	%
Primario	1	100
Secundario	0	0
Terciario	0	0
NC	0	0
Total	1	

P.45 Genera Empleo en el sector

Respuesta	Cantidad	%
Si	0	0
No	1	100
NC	0	0
Total	1	

P.46 Cuanto Empleo Genera el Sector

Rango	Cantidad	%
1 a 5	0	0
6 a 10	0	0
11 a 15	0	0
16 a 20	0	0
Total	0	

P.47 Miembros de organizaciones

Respuesta	Cantidad	%
Si	0	0
No	1	100
NC	0	0
Total	1	

P.48 Instituciones de apoyo al sector

P.49 Prestamos en la Familia

Respuesta	Cantidad	%
NO	1	100
Total	1	

P.49.1 Prestamo por sexo

Sexo	Cantidad	%
Total	0	

P.50 Reciben Remesas

Respuesta	Cantidad	%
NO	1	100
Total	1	

REPORTE - FRECUENCIA SIMPLE

Fecha Inicio: Fecha Final: Departamento: 06 - CHOLUTECA Municipio: 0604 - DUYURE
Comunidad: 018 - LA CEIBA /

P.50.1 Rango de ingreso por Remesas

Rango	Cantidad	%
Total	0	

P.51 Rango ingreso familiar

Rango	Cantidad	%
c. 2001 - 4000	1	100
Total	1	

P.52 Ingreso ajusta para

Tiempos	Cantidad	%
Tres tiempos	1	100
Total	1	

Fuerza de trabajo por sexo

Sexo	Cantidad	%
Masculino	4	66.67
Femenino	2	33.33
Total	6	

Fuerza de trabajo que trabajan

Respuesta	Cantidad	%
NO	2	33.33
SI	4	66.67
Total	6	

Fuerza de trabajo estado civil

Estado civil	Cantidad	%
Soltero	4	66.67
Casado	2	33.33
Total	6	

Personas con ingreso por genero

Genero	Cantidad	Promedio ingreso	%
Hombres	4	750.00	100
Total	4		

Fuerza de trabajo Emergente

Hombres	Mujeres	Total
		0

Listado de profesiones

Profesion	Cantidad	%
Agricultor	4	66.67
Ama de Casa	1	16.67
Estudiante	1	16.67
Total	6	

Listado de ocupaciones

Ocupacion	Cantidad	%
Agricultor	3	50
agricultor	1	16.67
Ama de Casa	1	16.67
Estudiante	1	16.67
Total	6	

REPORTE - FRECUENCIA SIMPLE

Fecha Inicio: Fecha Final: Departamento: 06 - CHOLUTECA Municipio: 0604 - DUYURE
Comunidad: 018 - LA CEIBA /

=== Datos de Vivienda ===

P.53 Tipo de Vivienda

Tipo	Cantidad	%
Casa	1	100
Apartamento idependiente	0	0
Local NO habitacional	0	0
Cuarto mesón (cuarteria)	0	0
Casa improvisada	0	0
Total	1	

P.54 Tipo de Tenencia

Tipo	Cantidad	%
Propia pagada	1	100
Propia pagando	0	0
Alquilada	0	0
Prestada	0	0
Total	1	

P.54.1 Dominio

Tipo	Cantidad	%
Pleno	1	100
Útil	0	0
Ocupación	0	0
Posesión	0	0
Total	1	

P.54.2 Sexo propietario

Sexo	Cantidad	%
Hombre	1	100
Mujer	0	0
Ambos	0	0
Total	1	

P.55 Problemas de la vivienda

Problema	Cantidad	%
No tiene repello	1	100
Piso de Tierra	1	100
Falta de Ciela Falso		0
Problemas Estructurales		0
Techo en mal estado		0
Ninguno		0

P.55.1 Problema de repello

Lugar	Cantidad	%
Interno	0	0
Externo	0	0
Ambos	1	100
Total	1	

P.56 Material de construcción

Tipo Material	Cantidad	%
Adobe	1	100
Bloque	0	0
Bahareque	0	0
Madera	0	0
Desperdicios	0	0
Ladrillo	0	0
Yugua	0	0
Total	1	

P.57 Material Techo

Tipo	Cantidad	%
Desechos	0	0
Paja o Similar	0	0
Teja de barro	0	0
Lámina Metálica	1	100
Lámina de Asbesto	0	0
Concreto (losa o Terraza)	0	0
Teja americana (Shingle)	0	0
Total	1	

P.58 Material del piso

Tipo	Cantidad	%
Tierra	1	100
Plancha de Cemento	0	0
Madera rústica	0	0
Ladrillo de barro	0	0
Granito	0	0
Cerámica	0	0
Mosaico	0	0
Total	1	

P.59 Condición de la vivienda

Condición	Cantidad	%
Buena	0	0
Regular	1	100
Mala	0	0
Total	1	

P.60 Tiene Cocina

Respuesta	Cantidad	%
Si	1	100
No	0	0
Total	1	

P.61 Ubicación Cocina

Lugar	Cantidad	%
Dentro de la vivienda	1	100
Fuera de la vivienda	0	0
En el corredor	0	0
Total	1	

REPORTE - FRECUENCIA SIMPLE

Fecha Inicio: Fecha Final: Departamento: 06 - CHOLUTECA Municipio: 0604 - DUYURE
Comunidad: 018 - LA CEIBA /

P.62 Que utiliza para Cocinar

Tipo	Cantidad	%
Electricidad		0
Gas Volatil (Chimbo)		0
Gas Kerosen		0
Leña	1	100
Eco Fogon		0
Total	1	

P.63 Como consume el agua

Tipo	Cantidad	%
No tratada	1	100
Botellón		0
Filtrada		0
Hervida		0
Clorada		0
Total	1	

P.64 Piezas por vivienda

Piezas	Cantidad	%
e. Cuatro o mas	1	100
Total	1	

P.65 Baños por vivienda

Rango	Cantidad	%
b. Un baño	1	100
Total	1	

P.66 Dormitorios por vivienda

Rango	Cantidad	%
d. Tres o mas dormitorios	1	100
Total	1	

P.67 Personas por dormitorio

Rango	Cantidad	%
d. Tres o mas personas	1	100
Total	1	

P.68 Familias por vivienda

Rango	Cantidad	%
b. Una familia	1	100
Total	1	

P.69 Emigración

Respuesta	Cantidad	%
Si	0	0
No	1	100
Total	1	

P.69.1 Razón por la que emigrarón

Razones	Cantidad	%
Economicas	0	
Violencia generalizada	0	
Reunificación familiar	0	
Total	0	

Frecuencia Simple de La Disposición

REPORTE - FRECUENCIA SIMPLE

Fecha Inicio: Fecha Final: Departamento: 06 - CHOLUTECA Municipio: 0604 - DUYURE
Comunidad: 017 - LA DISPOSICIÓN /

=== A. DATOS DEMOGRÁFICOS ===

12. Datos de la Familia

Orden	Descripción	Cantidad	%	Hombres	%	Mujeres	%	Hombres Leen	%	Mujeres Leen	%	Hombres no Leen	%	Mujeres no Leen	%
1	Menores de 1 año	0	0	0	0	0	0								
2	De 1 a 4 años	0	0	0	0	0	0								
3	De 5 a 6 años	1	20.00	1	25.00	0	0.00	1	25.00	0	0.00	0	0	0	0
4	De 7 a 12 años	0	0	0	0	0	0	0	0	0	0	0	0	0	0
5	De 13 a 15 años	1	20.00	1	25.00	0	0.00	1	25.00	0	0.00	0	0	0	0
6	De 16 a 18 años	1	20.00	1	25.00	0	0.00	1	25.00	0	0.00	0	0	0	0
7	De 19 a 23 años	0	0	0	0	0	0	0	0	0	0	0	0	0	0
8	De 24 a 30 años	0	0	0	0	0	0	0	0	0	0	0	0	0	0
9	De 31 a 40 años	1	20.00	0	0.00	1	100.00	0	0.00	1	100.00	0	0	0	0
10	De 41 a 50 años	1	20.00	1	25.00	0	0.00	1	25.00	0	0.00	0	0	0	0
11	De 51 a 64 años	0	0	0	0	0	0	0	0	0	0	0	0	0	0
12	De 65 años y mas	0	0	0	0	0	0	0	0	0	0	0	0	0	0
Total		5		4		1		4		1		0		0	

P.12.1 Analfabetismo por rangos de edad

Orden	Descripción	Cantidad	%
4	De 7 a 12 años	0	
5	De 13 a 15 años	0	
6	De 16 a 18 años	0	
7	De 19 a 23 años	0	
8	De 24 a 30 años	0	
9	De 31 a 40 años	0	
10	De 41 a 50 años	0	
11	De 51 a 64 años	0	
12	De 65 años y mas	0	
Total		0	

P.12.2 Cantidad de personas por edad y sexo

Edad	Cantidad Hombres	Cantidad Mujeres	Total
6	1	0	1

REPORTE - FRECUENCIA SIMPLE

Fecha Inicio: **Fecha Final:** **Departamento: 06 - CHOLUTECA** **Municipio: 0604 - DUYURE**
Comunidad: 017 - LA DISPOSICIÓN /

P.12.2 Cantidad de personas por edad y sexo

Edad	Cantidad Hombres	Cantidad Mujeres	Total
15	1	0	1
17	1	0	1
39	0	1	1
50	1	0	1
Total	4	1	5

P.13 Cantidad de personas por edad rangos de 5 años

Rango	Cantidad Hombres	Cantidad Mujeres	Total
De 0 a 4 años	0	0	0
De 5 a 9 años	1	0	1
De 10 a 14 años	0	0	0
De 15 a 19 años	2	0	2
De 20 a 24 años	0	0	0
De 25 a 29 años	0	0	0
De 30 a 34 años	0	0	0
De 35 a 39 años	0	1	1
De 40 a 44 años	0	0	0
De 45 a 49 años	0	0	0
De 50 a 54 años	1	0	1
De 50 a 54 años	1	0	1
De 55 a 59 años	0	0	0
De 60 a 64 años	0	0	0
De 65 a 69 años	0	0	0
De 70 a 74 años	0	0	0
De 75 a 79 años	0	0	0
De 80 a 84 años	0	0	0
De 85 a 89 años	0	0	0
De 90 a 94 años	0	0	0
De 95 a 99 años	0	0	0
De 100 a 104 años	0	0	0
De 105 a 109 años	0	0	0

REPORTE - FRECUENCIA SIMPLE

Fecha Inicio: **Fecha Final:** **Departamento: 06 - CHOLUTECA** **Municipio: 0604 - DUYURE**
Comunidad: 017 - LA DISPOSICIÓN /

P.13 Cantidad de personas por edad rangos de 5 años

Rango	Cantidad Hombres	Cantidad Mujeres	Total
De 110 a 114 años	0	0	0
Total	4	1	5

P.14 Total madres solteras 0
P.15 Total padres solteros 0

P.16 Cantidad de nacimientos durante el año pasado

Total Niños	Total Niñas	Total Nacimientos	Edad Promedio Madre
			0

REPORTE - FRECUENCIA SIMPLE

Fecha Inicio: Fecha Final: Departamento: 06 - CHOLUTECA Municipio: 0604 - DUYURE
Comunidad: 017 - LA DISPOSICIÓN /

=== B. DATOS DE SALUD ===

P.17 Rango edad embarazos

Rango	Cantidad	%
Total	0	

P.17.1 Cantidad de embarazadas

Cantidad
0

P.18 Donde nacio el último niño(a)

Lugar	Cantidad	%
Total	0	

19. Hubo alguna muerte materna?

Cuando	Cantidad
Total	0

P.19.1 Muertes durante el parto

Respuesta	Cantidad	%
Si	0	0
No	1	100
Total	1	

P.20 Planifica con su pareja

Respuesta	Cantidad	%
Si	0	0
No	1	100
Total	1	

P.21 Que tipo de metodo utiliza

Orden	Descripción	Cantidad	%
1	Ritmo	0	0
2	DIU	0	0
3	Pastilla	0	0
4	Preservativo	0	0
5	Inyección	0	0
6	Operación	0	0
7	Implante	0	0
Total		0	

P.21.1 Quien se opero

Respuesta	Cantidad	%
Hombre		
Mujer		
Total	0	

P.22 Muertes de niños(a) menores de 5 años

Respuesta	Cantidad	%
Niños		
Niñas		
Total		

P.23 Se manifestarón enfermedades

Orden	Descripción	T. Manif	%	Hombres	%	Mujeres	%	Publica	%	Privada	%
1	Infecciones respiratorias agudas	0	0	0	0	0	0	0	0	0	0
2	Dengue Clásico	0	0	0	0	0	0	0	0	0	0
3	Paludismo	0	0	0	0	0	0	0	0	0	0
4	Dengue hemorrágico	0	0	0	0	0	0	0	0	0	0
5	Chagas	0	0	0	0	0	0	0	0	0	0
6	ZIKA	0	0	0	0	0	0	0	0	0	0
7	Chicunguya	0	0	0	0	0	0	0	0	0	0
8	Hipertension Arterial	0	0	0	0	0	0	0	0	0	0
9	Diábetes	0	0	0	0	0	0	0	0	0	0
10	Asma bronquial	0	0	0	0	0	0	0	0	0	0
11	Epilepsia	0	0	0	0	0	0	0	0	0	0
12	Neumonia	0	0	0	0	0	0	0	0	0	0

REPORTE - FRECUENCIA SIMPLE

Fecha Inicio: Fecha Final: Departamento: 06 - CHOLUTECA Municipio: 0604 - DUYURE
Comunidad: 017 - LA DISPOSICIÓN /

P.23 Se manifestarón enfermedades

Orden	Descripción	T. Manif	%	Hombres	%	Mujeres	%	Publica	%	Privada	%
13	Consumo de alcohol	0	0	0	0	0	0	0	0	0	0
14	Consumo de drogas	0	0	0	0	0	0	0	0	0	0
15	Tuberculosis	0	0	0	0	0	0	0	0	0	0
16	Cáncer	0	0	0	0	0	0	0	0	0	0
17	Diarreas	0	0	0	0	0	0	0	0	0	0
18	De la piel	0	0	0	0	0	0	0	0	0	0
19	Discapacidad	0	0	0	0	0	0	0	0	0	0
Total		0		0		0		0		0	

P.24 Personas Vacunadas

Orden	Rango	T. Personas	% Total	Hombres	%	Mujeres	%	Con Vacuna	%	Sin Vacuna	%
1	Menores de 9 años	1	20	1	25	0	0	1	20	0	0
2	De 10 a 19 años	2	40	2	50	0	0	2	40	0	0
3	De 20 a 64 años	2	40	1	25	1	100	2	40	0	0
4	De 65 años y mas	0	0	0	0	0	0	0	0	0	0
Total		5		4		1		5		0	

REPORTE - FRECUENCIA SIMPLE

Fecha Inicio: Fecha Final: Departamento: 06 - CHOLUTECA Municipio: 0604 - DUYURE
Comunidad: 017 - LA DISPOSICIÓN /

=== C. Seguridad ===

P.25 Casos de violencia

Respuesta	Cantidad	%	Num. Casos
NO	1	100	0
Total	1		

P.26 Victima de violencia

Respuesta	Cantidad	%	Num. Casos
NO	1	100	0
Total	1		

P.27 Que tan seguro estan

Respuesta	Cantidad	%
Estan seguros	1	100
Total	1	

P.28 y 29 Participación

Pregunta	Cantidad	%
Cantidad de Hombres	0	0
Cantidad de Mujeres	0	0
Total	0	

P.27.1 Motivos de inseguridad

Orden	Robos	Maras	Drogras	Cantinas	Riñas	Violaciones
1	0	0	0	0	0	0
2	0	0	0	0	0	0
3	0	0	0	0	0	0
4	0	0	0	0	0	0
5	0	0	0	0	0	0
6	0	0	0	0	0	0

Participaciones y Expectativas

Rango de miembros	Cantidad
Total	0

REPORTE - FRECUENCIA SIMPLE

Fecha Inicio: Fecha Final: Departamento: 06 - CHOLUTECA Municipio: 0604 - DUYURE
Comunidad: 017 - LA DISPOSICIÓN /

=== E. Datos Servicios Publicos ===

P.30 Servicios públicos que reciben

								Porcentajes								
No.	Servicio	Total	Reciben Si	%	Reciben No	%	-	Bueno	Regular	Malo	ND	-	% B	% R	% M	% ND
1	Agua de pozo propio	1	0	0	1	100					0					
2	Agua domiciliar de pozo comunal	1	0	0	1	100					0					
3	Acarrea agua de rio o quebrada	1	1	100	0	0										
4	Agua domiciliar por acueducto	1	0	0	1	100					0					
5	Agua llave pública / fuente	1	0	0	1	100					0					
6	Reservorio de agua lluvia	1	0	0	1	100					0					
7	Inodoro o servicio sanitario	1	0	0	1	100					0					
8	Letrina de fosa simple	1	0	0	1	100					0					
9	Letrina de fosa séptica	1	0	0	1	100					0					
10	Usa letrina	1	0	0	1	100										
11	Recolección de basura	1	0	0	1	100										
12	Aseo de calles	1	0	0	1	100										
13	Energía eléctrica domiciliar	1	0	0	1	100					0					
14	Teléfono (HONDUTEL)	1	0	0	1	100										
15	Teléfono (Celular móvil o fijo)	1	0	0	1	100										
16	Alumbrado público	1	0	0	1	100					0					
17	Mantenimiento de calles	1	0	0	1	100					0					

Disposición de escretas: Total: 0 - Porcentaje: 0

P.30.1 Dias de la semana que reciben el servicio

Dias	Pozo P.	%	Pozo C.	%	Agua Rio	%	Acued.	%	LLave P.	%	Reser.	%	Recol.	%	Aseo C.	%
7	0	0	0	0	1	100	0	0	0	0	0	0	0	0	0	0
Total	0		0		1		0		0		0		0		0	

REPORTE - FRECUENCIA SIMPLE

Fecha Inicio: Fecha Final: Departamento: 06 - CHOLUTECA Municipio: 0604 - DUYURE
Comunidad: 017 - LA DISPOSICIÓN /

=== F. Seguridad Alimentaria ===

P.31 Trabajan la tierra

Respuesta	Cantidad	%
SI	1	100
Total	1	

P.31.1 Trabajan la tierra sexo

Sexo	Cantidad	%
Hombres	3	100
Mujeres		0
Total	3	

P.31.2 Personas que trabajan la tierra

Numero	Cantidad	%
3	1	100
Total	3	

P.32 Tipo de tenencia de la tierra

Tipo	Cantidad	%
Prestada	1	100
Total	1	

P.32.1 Tipo Dominio

Tipo	Cantidad	%
Total	0	

P.33 Producen alimentos en la familia

Respuesta	Cantidad	%
SI	1	100
Total	1	

P.34 Producen para autoconsumo

Respuesta	Cantidad	%
SI	1	100
Total	1	

P.37 Obtiene excedentes para la venta

Respuesta	Cantidad	%
NO	1	100
Total	1	

P.35 Que se sembro y cuanto se produjo durante el año pasado.

	Maiz	Frijol	Maicillo	Café	Caña	Otro
Quintales	3	3	3	0	0	0
Tareas	1	1	1	0	0	0

P.36 Área en tareas con sistema de riego

	Goteo	Aspersión	Ninguno	Otro
Tareas	0	0	0	0

P.38 Huertos familiares

Respuesta	Cantidad	%
Si	0	0
No	1	100
Total	1	

P.39 Tienen animales domesticos

Respuesta	Cantidad	%
Si	1	100.00
No	0	0.00
Total	1	

P.39.1 Cantidad de animales domesticos

Tipo	Cantidad	Hogares	%
Aves	30	1	100
Bovino	0	0	0
Caprino	0	0	0
Equino	1	1	100
Porcino	0	0	0
Piscicultura	0	0	0
Apicultura	0	0	0
Domésticos	3	1	100

REPORTE - FRECUENCIA SIMPLE

Fecha Inicio: Fecha Final: Departamento: 06 - CHOLUTECA Municipio: 0604 - DUYURE
Comunidad: 017 - LA DISPOSICIÓN /

=== G. Datos de Educación ===

P.40 Nivel de Educación por Sexo en edad de estudiar

Nivel E.	Cantidad	% Total	Cant. Hombres	(%)	Cant. Mujeres	(%)
1	1	33.33	1	33.33	0	0
5	1	33.33	1	33.33	0	0
6	1	33.33	1	33.33	0	0
Total	3		3		0	

P.40.1 Personas Estudiando - Estudian

Nivel E.	Estudia	(%)	Estudian H	Estudian M
1	1	100	1	0
5	0	0	0	0
6	0	0	0	0
Total	1		1	0

P.40.2 Personas Estudiando - NO Estudian

Nivel E.	NO Estudia	(%)	No estudian H	No estudian M
1	0	0	0	0
5	1	50	1	0
6	1	50	1	0
Total	2		2	0

P.40.2 Educación por rango de edad y sexo en edad de estudiar

Rango	Cantidad	%	Cant. Hombres	%	Cant. Mujeres	%
2. de 5 a 6 años	1	33.33	1	33.33	0	0
4. de 13 a 15 años	1	33.33	1	33.33	0	0
5. de 16 a 18 años	1	33.33	1	33.33	0	0
Total	3		3		0	

P.40.3 Educación por rango de edad y sexo estudian --

Rango	Hombres	%	Mujeres	%
2. de 5 a 6 años	1	100	0	0
4. de 13 a 15 años	0	0	0	0
5. de 16 a 18 años	0	0	0	0
Total	1		0	

P.40.4 Educación por rango de edad y sexo NO estudian

Rango	Hombres	%	Mujeres	%
2. de 5 a 6 años	0	0	0	0
4. de 13 a 15 años	1	50	0	0
5. de 16 a 18 años	1	50	0	0
Total	2		0	

REPORTE - FRECUENCIA SIMPLE

Fecha Inicio: Fecha Final: Departamento: 06 - CHOLUTECA Municipio: 0604 - DUYURE
Comunidad: 017 - LA DISPOSICIÓN /

P.40.5 Estudiantes fuera de edad para estudiar segun el grado

Grado	Cantidad	% Total	Hombres	Mujeres
Total	0		0	0

P.40.6 Estudiantes fuera de edad para estudiar por rango edad

Rango	Cantidad	% Total	Hombres	%	Mujeres	%
Total	0		0		0	

REPORTE - FRECUENCIA SIMPLE

Fecha Inicio: Fecha Final: Departamento: 06 - CHOLUTECA Municipio: 0604 - DUYURE
Comunidad: 017 - LA DISPOSICIÓN /

=== H. Datos Fuerza de Trabajo e Ingresos ===

P.41 Fuerza de ingresos por rango de edad

Rango edad	Cantidad	%	Cant. Hombres	%	Cant. Mujeres	%
d. de 13 a 15 años	1	25	1	33.33	0	0
e. de 16 a 18 años	1	25	1	33.33	0	0
h. de 31 a 40 años	1	25	0	0	1	100
i. de 41 a 50 años	1	25	1	33.33	0	0
Total	4		3		1	

P.41.1 Rango de ingresos (sin remesas)

Rango ingresos	Cantidad Total	%	Cantidad Hombres	%	Cantidad Mujeres	%
a. < 1000	3	100	3	100	0	0
Total	3		3		0	

P.42 Ocupaciones

Respuesta	Cantidad	%
Empleados	0	0
Cuenta Propia	1	100
NC	0	0
Total	1	

P.43 Sectores de Empleo

Respuesta	Cantidad	%
Comercial	0	0
Industrial	0	0
Servicios	0	0
NC	1	100
Total	1	

P.44 Sectores de Cuenta Propia

Respuesta	Cantidad	%
Primario	1	100
Secundario	0	0
Terciario	0	0
NC	0	0
Total	1	

P.45 Genera Empleo en el sector

Respuesta	Cantidad	%
Si	0	0
No	1	100
NC	0	0
Total	1	

P.46 Cuanto Empleo Genera el Sector

Rango	Cantidad	%
1 a 5	0	0
6 a 10	0	0
11 a 15	0	0
16 a 20	0	0
Total	0	

P.47 Miembros de organizaciones

Respuesta	Cantidad	%
Si	0	0
No	1	100
NC	0	0
Total	1	

P.48 Instituciones de apoyo al sector

P.49 Prestamos en la Familia

Respuesta	Cantidad	%
NO	1	100
Total	1	

P.49.1 Prestamo por sexo

Sexo	Cantidad	%
Total	0	

P.50 Reciben Remesas

Respuesta	Cantidad	%
NO	1	100
Total	1	

REPORTE - FRECUENCIA SIMPLE

Fecha Inicio: Fecha Final: Departamento: 06 - CHOLUTECA Municipio: 0604 - DUYURE
Comunidad: 017 - LA DISPOSICIÓN /

P.50.1 Rango de ingreso por Remesas

Rango	Cantidad	%
Total	0	

P.51 Rango ingreso familiar

Rango	Cantidad	%
a. < 1000	1	100
Total	1	

P.52 Ingreso ajusta para

Tiempos	Cantidad	%
Tres tiempos	1	100
Total	1	

Fuerza de trabajo por sexo

Sexo	Cantidad	%
Masculino	3	75
Femenino	1	25
Total	4	

Fuerza de trabajo que trabajan

Respuesta	Cantidad	%
NO	1	25
SI	3	75
Total	4	

Fuerza de trabajo estado civil

Estado civil	Cantidad	%
Soltero	2	50
Union Libre	2	50
Total	4	

Personas con ingreso por genero

Genero	Cantidad	Promedio ingreso	%
Hombres	3	300.00	100
Total	3		

Fuerza de trabajo Emergente

Hombres	Mujeres	Total
		0

Listado de profesiones

Profesion	Cantidad	%
Agricultor	3	75
Ama de Casa	1	25
Total	4	

Listado de ocupaciones

Ocupacion	Cantidad	%
agricultor	3	75
Ama de Casa	1	25
Total	4	

REPORTE - FRECUENCIA SIMPLE

Fecha Inicio: Fecha Final: Departamento: 06 - CHOLUTECA Municipio: 0604 - DUYURE
Comunidad: 017 - LA DISPOSICIÓN /

=== Datos de Vivienda ===

P.53 Tipo de Vivienda

Tipo	Cantidad	%
Casa	1	100
Apartamento idependiente	0	0
Local NO habitacional	0	0
Cuarto mesón (cuarteria)	0	0
Casa improvisada	0	0
Total	1	

P.54 Tipo de Tenencia

Tipo	Cantidad	%
Propia pagada	0	0
Propia pagando	0	0
Alquilada	0	0
Prestada	1	100
Total	1	

P.54.1 Dominio

Tipo	Cantidad	%
Pleno	0	
Útil	0	
Ocupación	0	
Posesión	0	
Total	0	

P.54.2 Sexo propietario

Sexo	Cantidad	%
Hombre	0	
Mujer	0	
Ambos	0	
Total	0	

P.55 Problemas de la vivienda

Problema	Cantidad	%
No tiene repello		0
Piso de Tierra		0
Falta de Ciela Falso		0
Problemas Estructurales	1	100
Techo en mal estado		0
Ninguno		0

P.55.1 Problema de repello

Lugar	Cantidad	%
Interno	0	
Externo	0	
Ambos	0	
Total		

P.56 Material de construcción

Tipo Material	Cantidad	%
Adobe	0	0
Bloque	0	0
Bahareque	1	100
Madera	0	0
Desperdicios	0	0
Ladrillo	0	0
Yugua	0	0
Total	1	

P.57 Material Techo

Tipo	Cantidad	%
Desechos	0	0
Paja o Similar	0	0
Teja de barro	0	0
Lámina Metálica	1	100
Lámina de Asbesto	0	0
Concreto (losa o Terraza)	0	0
Teja americana (Shingle)	0	0
Total	1	

P.58 Material del piso

Tipo	Cantidad	%
Tierra	1	100
Plancha de Cemento	0	0
Madera rústica	0	0
Ladrillo de barro	0	0
Granito	0	0
Cerámica	0	0
Mosaico	0	0
Total	1	

P.59 Condición de la vivienda

Condición	Cantidad	%
Buena	0	0
Regular	0	0
Mala	1	100
Total	1	

P.60 Tiene Cocina

Respuesta	Cantidad	%
Si	1	100
No	0	0
Total	1	

P.61 Ubicación Cocina

Lugar	Cantidad	%
Dentro de la vivienda	1	100
Fuera de la vivienda	0	0
En el corredor	0	0
Total	1	

REPORTE - FRECUENCIA SIMPLE

Fecha Inicio: Fecha Final: Departamento: 06 - CHOLUTECA Municipio: 0604 - DUYURE
Comunidad: 017 - LA DISPOSICIÓN /

P.62 Que utiliza para Cocinar

Tipo	Cantidad	%
Electricidad		0
Gas Volatil (Chimbo)		0
Gas Kerosen		0
Leña	1	100
Eco Fogon		0
Total	1	

P.63 Como consume el agua

Tipo	Cantidad	%
No tratada	1	100
Botellón		0
Filtrada		0
Hervida		0
Clorada		0
Total	1	

P.64 Piezas por vivienda

Piezas	Cantidad	%
d. Tres piezas	1	100
Total	1	

P.65 Baños por vivienda

Rango	Cantidad	%
a. Sin baño	1	100
Total	1	

P.66 Dormitorios por vivienda

Rango	Cantidad	%
c. Dos dormitorios	1	100
Total	1	

P.67 Personas por dormitorio

Rango	Cantidad	%
d. Tres o mas personas	1	100
Total	1	

P.68 Familias por vivienda

Rango	Cantidad	%
b. Una familia	1	100
Total	1	

P.69 Emigración

Respuesta	Cantidad	%
Si	0	0
No	1	100
Total	1	

P.69.1 Razón por la que emigrarón

Razones	Cantidad	%
Economicas	0	
Violencia generalizada	0	
Reunificación familiar	0	
Total	0	

Frecuencia Simple de Llano La Mesa

REPORTE - FRECUENCIA SIMPLE

Fecha Inicio: Fecha Final: Departamento: 06 - CHOLUTECA Municipio: 0604 - DUYURE
Comunidad: 014 - LLANO LA MESA /

=== A. DATOS DEMOGRÁFICOS ===

12. Datos de la Familia

Orden	Descripción	Cantidad	%	Hombres	%	Mujeres	%	Hombres Leen	%	Mujeres Leen	%	Hombres no Leen	%	Mujeres no Leen	%
1	Menores de 1 año	0	0	0	0	0	0								
2	De 1 a 4 años	0	0	0	0	0	0								
3	De 5 a 6 años	0	0	0	0	0	0	0	0	0	0	0	0	0	0
4	De 7 a 12 años	2	20.00	2	33.33	0	0.00	2	33.33	0	0.00	0	0	0	0
5	De 13 a 15 años	3	30.00	1	16.67	2	50.00	1	16.67	2	50.00	0	0	0	0
6	De 16 a 18 años	1	10.00	1	16.67	0	0.00	1	16.67	0	0.00	0	0	0	0
7	De 19 a 23 años	0	0	0	0	0	0	0	0	0	0	0	0	0	0
8	De 24 a 30 años	1	10.00	0	0.00	1	25.00	0	0.00	1	25.00	0	0	0	0
9	De 31 a 40 años	0	0	0	0	0	0	0	0	0	0	0	0	0	0
10	De 41 a 50 años	1	10.00	1	16.67	0	0.00	1	16.67	0	0.00	0	0	0	0
11	De 51 a 64 años	2	20.00	1	16.67	1	25.00	1	16.67	1	25.00	0	0	0	0
12	De 65 años y mas	0	0	0	0	0	0	0	0	0	0	0	0	0	0
Total		10		6		4		6		4		0		0	

P.12.1 Analfabetismo por rangos de edad

Orden	Descripción	Cantidad	%
4	De 7 a 12 años	0	
5	De 13 a 15 años	0	
6	De 16 a 18 años	0	
7	De 19 a 23 años	0	
8	De 24 a 30 años	0	
9	De 31 a 40 años	0	
10	De 41 a 50 años	0	
11	De 51 a 64 años	0	
12	De 65 años y mas	0	
Total		0	

P.12.2 Cantidad de personas por edad y sexo

Edad	Cantidad Hombres	Cantidad Mujeres	Total
9	1	0	1

REPORTE - FRECUENCIA SIMPLE

Fecha Inicio: **Fecha Final:** **Departamento: 06 - CHOLUTECA** **Municipio: 0604 - DUYURE**
Comunidad: 014 - LLANO LA MESA /

P.12.2 Cantidad de personas por edad y sexo

Edad	Cantidad Hombres	Cantidad Mujeres	Total
11	1	0	1
13	1	1	2
14	0	1	1
18	1	0	1
28	0	1	1
42	1	0	1
55	0	1	1
60	1	0	1
Total	6	4	10

P.13 Cantidad de personas por edad rangos de 5 años

Rango	Cantidad Hombres	Cantidad Mujeres	Total
De 0 a 4 años	0	0	0
De 5 a 9 años	1	0	1
De 10 a 14 años	2	2	4
De 15 a 19 años	1	0	1
De 20 a 24 años	0	0	0
De 25 a 29 años	0	1	1
De 30 a 34 años	0	0	0
De 35 a 39 años	0	0	0
De 40 a 44 años	1	0	1
De 45 a 49 años	0	0	0
De 50 a 54 años	0	0	0
De 50 a 54 años	0	0	0
De 55 a 59 años	0	1	1
De 60 a 64 años	1	0	1
De 65 a 69 años	0	0	0
De 70 a 74 años	0	0	0
De 75 a 79 años	0	0	0
De 80 a 84 años	0	0	0
De 85 a 89 años	0	0	0

REPORTE - FRECUENCIA SIMPLE

Fecha Inicio: **Fecha Final:** **Departamento: 06 - CHOLUTECA** **Municipio: 0604 - DUYURE**
Comunidad: 014 - LLANO LA MESA /

P.13 Cantidad de personas por edad rangos de 5 años

Rango	Cantidad Hombres	Cantidad Mujeres	Total
De 90 a 94 años	0	0	0
De 95 a 99 años	0	0	0
De 100 a 104 años	0	0	0
De 105 a 109 años	0	0	0
De 110 a 114 años	0	0	0
Total	6	4	10

P.14 Total madres solteras 0
P.15 Total padres solteros 0

P.16 Cantidad de nacimientos durante el año pasado

Total Niños	Total Niñas	Total Nacimientos	Edad Promedio Madre
			0

REPORTE - FRECUENCIA SIMPLE

Fecha Inicio: Fecha Final: Departamento: 06 - CHOLUTECA Municipio: 0604 - DUYURE
Comunidad: 014 - LLANO LA MESA /

=== B. DATOS DE SALUD ===

P.17 Rango edad embarazos

Rango	Cantidad	%
Total	0	

P.17.1 Cantidad de embarazadas

Cantidad
0

P.18 Donde nacio el último niño(a)

Lugar	Cantidad	%
Total	0	

19. Hubo alguna muerte materna?

Cuando	Cantidad
Total	0

P.19.1 Muertes durante el parto

Respuesta	Cantidad	%
Si	0	0
No	2	100
Total	2	

P.20 Planifica con su pareja

Respuesta	Cantidad	%
Si	1	50
No	1	50
Total	2	

P.21 Que tipo de metodo utiliza

Orden	Descripción	Cantidad	%
1	Ritmo	0	0
2	DIU	0	0
3	Pastilla	0	0
4	Preservativo	0	0
5	Inyección	1	100
6	Operación	0	0
7	Implante	0	0
Total		1	

P.21.1 Quien se opero

Respuesta	Cantidad	%
Hombre		
Mujer		
Total	0	

P.22 Muertes de niños(a) menores de 5 años

Respuesta	Cantidad	%
Niños		
Niñas		
Total		

P.23 Se manifestarón enfermedades

Orden	Descripción	T. Manif	%	Hombres	%	Mujeres	%	Publica	%	Privada	%
1	Infecciones respiratorias agudas	3	100	2	100	1	100	3	100	0	0
2	Dengue Clásico	0	0	0	0	0	0	0	0	0	0
3	Paludismo	0	0	0	0	0	0	0	0	0	0
4	Dengue hemorrágico	0	0	0	0	0	0	0	0	0	0
5	Chagas	0	0	0	0	0	0	0	0	0	0
6	ZIKA	0	0	0	0	0	0	0	0	0	0
7	Chicunguya	0	0	0	0	0	0	0	0	0	0
8	Hipertension Arterial	0	0	0	0	0	0	0	0	0	0
9	Diábetes	0	0	0	0	0	0	0	0	0	0
10	Asma bronquial	0	0	0	0	0	0	0	0	0	0
11	Epilepsia	0	0	0	0	0	0	0	0	0	0
12	Neumonia	0	0	0	0	0	0	0	0	0	0

REPORTE - FRECUENCIA SIMPLE

Fecha Inicio: Fecha Final: Departamento: 06 - CHOLUTECA Municipio: 0604 - DUYURE
Comunidad: 014 - LLANO LA MESA /

P.23 Se manifestarón enfermedades

Orden	Descripción	T. Manif	%	Hombres	%	Mujeres	%	Publica	%	Privada	%
13	Consumo de alcohol	0	0	0	0	0	0	0	0	0	0
14	Consumo de drogas	0	0	0	0	0	0	0	0	0	0
15	Tuberculosis	0	0	0	0	0	0	0	0	0	0
16	Cáncer	0	0	0	0	0	0	0	0	0	0
17	Diarreas	0	0	0	0	0	0	0	0	0	0
18	De la piel	0	0	0	0	0	0	0	0	0	0
19	Discapacidad	0	0	0	0	0	0	0	0	0	0
Total		3		2		1		3		0	

P.24 Personas Vacunadas

Orden	Rango	T. Personas	% Total	Hombres	%	Mujeres	%	Con Vacuna	%	Sin Vacuna	%
1	Menores de 9 años	1	10	1	16.67	0	0	1	10	0	0
2	De 10 a 19 años	5	50	3	50	2	50	5	50	0	0
3	De 20 a 64 años	4	40	2	33.33	2	50	4	40	0	0
4	De 65 años y mas	0	0	0	0	0	0	0	0	0	0
Total		10		6		4		10		0	

REPORTE - FRECUENCIA SIMPLE

Fecha Inicio: Fecha Final: Departamento: 06 - CHOLUTECA Municipio: 0604 - DUYURE
Comunidad: 014 - LLANO LA MESA /

=== C. Seguridad ===

P.25 Casos de violencia

Respuesta	Cantidad	%	Num. Casos
NO	2	100	0
Total	2		

P.26 Victima de violencia

Respuesta	Cantidad	%	Num. Casos
NO	2	100	0
Total	2		

P.27 Que tan seguro estan

Respuesta	Cantidad	%
Estan seguros	2	100
Total	2	

P.28 y 29 Participación

Pregunta	Cantidad	%
Cantidad de Hombres	0	0
Cantidad de Mujeres	0	0
Total	0	

P.27.1 Motivos de inseguridad

Orden	Robos	Maras	Drogras	Cantinas	Riñas	Violaciones
1	0	0	0	0	0	0
2	0	0	0	0	0	0
3	0	0	0	0	0	0
4	0	0	0	0	0	0
5	0	0	0	0	0	0
6	0	0	0	0	0	0

Participaciones y Expectativas

Rango de miembros	Cantidad
Total	0

REPORTE - FRECUENCIA SIMPLE

Fecha Inicio: Fecha Final: Departamento: 06 - CHOLUTECA Municipio: 0604 - DUYURE
Comunidad: 014 - LLANO LA MESA /

=== E. Datos Servicios Publicos ===

P.30 Servicios públicos que reciben

								Porcentajes								
No.	Servicio	Total	Reciben Si	%	Reciben No	%	-	Bueno	Regular	Malo	ND	-	% B	% R	% M	% ND
1	Agua de pozo propio	2	1	50	1	50		1			0		100	0	0	0
2	Agua domiciliar de pozo comunal	2	1	50	1	50			1		0		0	100	0	0
3	Acarrea agua de rio o quebrada	2	0	0	2	100										
4	Agua domiciliar por acueducto	2	0	0	2	100					0					
5	Agua llave pública / fuente	2	0	0	2	100					0					
6	Reservorio de agua lluvia	2	0	0	2	100					0					
7	Inodoro o servicio sanitario	2	1	50	1	50		1			0		100	0	0	0
8	Letrina de fosa simple	2	0	0	2	100					0					
9	Letrina de fosa séptica	2	1	50	1	50		1			0		100	0	0	0
10	Usa letrina	2	1	50	1	50										
11	Recolección de basura	2	0	0	2	100										
12	Aseo de calles	2	0	0	2	100										
13	Energía eléctrica domiciliar	2	0	0	2	100					0					
14	Teléfono (HONDUTEL)	2	0	0	2	100										
15	Teléfono (Celular móvil o fijo)	2	1	50	1	50										
16	Alumbrado público	2	0	0	2	100					0					
17	Mantenimiento de calles	2	0	0	2	100					0					

Disposición de escretas: Total: 2 - Porcentaje: 100

P.30.1 Dias de la semana que reciben el servicio

Dias	Pozo P.	%	Pozo C.	%	Agua Rio	%	Acued.	%	LLave P.	%	Reser.	%	Recol.	%	Aseo C.	%
7	1	3.13	1	100	0	0	0	0	0	0	0	0	0	0	0	0
Total	1		1		0		0		0		0		0		0	

REPORTE - FRECUENCIA SIMPLE

Fecha Inicio: Fecha Final: Departamento: 06 - CHOLUTECA Municipio: 0604 - DUYURE
Comunidad: 014 - LLANO LA MESA /

=== F. Seguridad Alimentaria ===

P.31 Trabajan la tierra

Respuesta	Cantidad	%
SI	1	50
NO	1	50
Total	2	

P.31.1 Trabajan la tierra sexo

Sexo	Cantidad	%
Hombres	1	100
Mujeres		0
Total	1	

P.31.2 Personas que trabajan la tierra

Numero	Cantidad	%
1	1	100
Total	1	

P.32 Tipo de tenencia de la tierra

Tipo	Cantidad	%
Prestada	1	50
No tiene	1	50
Total	2	

P.32.1 Tipo Dominio

Tipo	Cantidad	%
Total	0	

P.33 Producen alimentos en la familia

Respuesta	Cantidad	%
SI	1	50
NO	1	50
Total	2	

P.34 Producen para autoconsumo

Respuesta	Cantidad	%
SI	1	100
Total	1	

P.37 Obtiene excedentes para la venta

Respuesta	Cantidad	%
NO	1	100
Total	1	

P.35 Que se sembro y cuanto se produjo durante el año pasado.

	Maiz	Frijol	Maicillo	Café	Caña	Otro
Quintales	6	2	0	0	0	0
Tareas	3	1	0	0	0	0

P.36 Área en tareas con sistema de riego

	Goteo	Aspersión	Ninguno	Otro
Tareas	0	0	0	0

P.38 Huertos familiares

Respuesta	Cantidad	%
Si	0	0
No	2	100
Total	2	

P.39 Tienen animales domesticos

Respuesta	Cantidad	%
Si	2	100.00
No	0	0.00
Total	2	

P.39.1 Cantidad de animales domesticos

Tipo	Cantidad	Hogares	%
Aves	25	2	100
Bovino	5	1	50
Caprino	0	0	0
Equino	1	1	50
Porcino	0	0	0
Piscicultura	0	0	0
Apicultura	0	0	0
Domésticos	6	2	100

REPORTE - FRECUENCIA SIMPLE

Fecha Inicio: Fecha Final: Departamento: 06 - CHOLUTECA Municipio: 0604 - DUYURE
Comunidad: 014 - LLANO LA MESA /

=== G. Datos de Educación ===

P.40 Nivel de Educación por Sexo en edad de estudiar

Nivel E.	Cantidad	% Total	Cant. Hombres	(%)	Cant. Mujeres	(%)
4	1	16.67	1	25	0	0
5	1	16.67	1	25	0	0
6	3	50	1	25	2	100
B	1	16.67	1	25	0	0
Total	6		4		2	

P.40.1 Personas Estudiando - Estudian

Nivel E.	Estudia	(%)	Estudian H	Estudian M
4	1	20	1	0
5	1	20	1	0
6	2	40	1	1
B	1	20	1	0
Total	5		4	1

P.40.2 Personas Estudiando - NO Estudian

Nivel E.	NO Estudia	(%)	No estudian H	No estudian M
4	0	0	0	0
5	0	0	0	0
6	1	100	0	1
B	0	0	0	0
Total	1		0	1

P.40.2 Educación por rango de edad y sexo en edad de estudiar

Rango	Cantidad	%	Cant. Hombres	%	Cant. Mujeres	%
3. de 7 a 12 años	2	33.33	2	50	0	0
4. de 13 a 15 años	3	50	1	25	2	100
5. de 16 a 18 años	1	16.67	1	25	0	0
Total	6		4		2	

REPORTE - FRECUENCIA SIMPLE

Fecha Inicio: Fecha Final: Departamento: 06 - CHOLUTECA Municipio: 0604 - DUYURE
Comunidad: 014 - LLANO LA MESA /

P.40.3 Educación por rango de edad y sexo estudian --

Rango	Hombres	%	Mujeres	%
3. de 7 a 12 años	2	50	0	0
4. de 13 a 15 años	1	25	1	100
5. de 16 a 18 años	1	25	0	0
Total	4		1	

P.40.4 Educación por rango de edad y sexo NO estudian

Rango	Hombres	%	Mujeres	%
3. de 7 a 12 años	0	0	0	0
4. de 13 a 15 años	0	0	1	100
5. de 16 a 18 años	0	0	0	0
Total	0		1	

P.40.5 Estudiantes fuera de edad para estudiar segun el grado

Grado	Cantidad	% Total	Hombres	Mujeres
7	1	50.00	0	1
8	1	50.00	1	0
Total	2		1	1

P.40.6 Estudiantes fuera de edad para estudiar por rango edad

Rango	Cantidad	% Total	Hombres	%	Mujeres	%
4. de 13 a 15 años	1	50.00	0	0.00	1	100.00
5. de 16 a 18 años	1	50.00	1	100.00	0	0.00
Total	2		1		1	

REPORTE - FRECUENCIA SIMPLE

Fecha Inicio: Fecha Final: Departamento: 06 - CHOLUTECA Municipio: 0604 - DUYURE
Comunidad: 014 - LLANO LA MESA /

=== H. Datos Fuerza de Trabajo e Ingresos ===

P.41 Fuerza de ingresos por rango de edad

Rango edad	Cantidad	%	Cant. Hombres	%	Cant. Mujeres	%
c. de 7 a 12 años	1	11.11	1	20	0	0
d. de 13 a 15 años	3	33.33	1	20	2	50
e. de 16 a 18 años	1	11.11	1	20	0	0
g. de 24 a 30 años	1	11.11	0	0	1	25
i. de 41 a 50 años	1	11.11	1	20	0	0
j. de 51 a 64 años	2	22.22	1	20	1	25
Total	9		5		4	

P.41.1 Rango de ingresos (sin remesas)

Rango ingresos	Cantidad Total	%	Cantidad Hombres	%	Cantidad Mujeres	%
a. < 1000	2	66.67	2	66.67	0	0
c. 2001 - 4000	1	33.33	1	33.33	0	0
Total	3		3		0	

P.42 Ocupaciones

Respuesta	Cantidad	%
Empleados	0	0
Cuenta Propia	2	100
NC	0	0
Total	2	

P.43 Sectores de Empleo

Respuesta	Cantidad	%
Comercial	0	0
Industrial	0	0
Servicios	0	0
NC	2	100
Total	2	

P.44 Sectores de Cuenta Propia

Respuesta	Cantidad	%
Primario	2	100
Secundario	0	0
Terciario	0	0
NC	0	0
Total	2	

P.45 Genera Empleo en el sector

Respuesta	Cantidad	%
Si	0	0
No	2	100
NC	0	0
Total	2	

P.46 Cuanto Empleo Genera el Sector

Rango	Cantidad	%
1 a 5	0	0
6 a 10	0	0
11 a 15	0	0
16 a 20	0	0
Total	0	

P.47 Miembros de organizaciones

Respuesta	Cantidad	%
Si	0	0
No	2	100
NC	0	0
Total	2	

P.48 Instituciones de apoyo al sector

REPORTE - FRECUENCIA SIMPLE

Fecha Inicio: Fecha Final: Departamento: 06 - CHOLUTECA Municipio: 0604 - DUYURE
Comunidad: 014 - LLANO LA MESA /

P.49 Prestamos en la Familia

Respuesta	Cantidad	%
NO	2	100
Total	2	

P.49.1 Prestamo por sexo

Sexo	Cantidad	%
Total	0	

P.50 Reciben Remesas

Respuesta	Cantidad	%
NO	2	100
Total	2	

P.50.1 Rango de ingreso por Remesas

Rango	Cantidad	%
Total	0	

P.51 Rango ingreso familiar

Rango	Cantidad	%
a. < 1000	1	50
c. 2001 - 4000	1	50
Total	2	

P.52 Ingreso ajusta para

Tiempos	Cantidad	%
Tres tiempos	2	100
Total	2	

Fuerza de trabajo por sexo

Sexo	Cantidad	%
Masculino	5	55.56
Femenino	4	44.44
Total	9	

Fuerza de trabajo que trabajan

Respuesta	Cantidad	%
NO	6	66.67
SI	3	33.33
Total	9	

Fuerza de trabajo estado civil

Estado civil	Cantidad	%
Soltero	5	55.56
Union Libre	4	44.44
Total	9	

Personas con ingreso por genero

Genero	Cantidad	Promedio ingreso	%
Hombres	3	1166.67	100
Total	3		

Fuerza de trabajo Emergente

Hombres	Mujeres	Total
		0

Listado de profesiones

Profesion	Cantidad	%
Agricultor	3	33.33
Ama de Casa	3	33.33
Estudiante	3	33.33
Total	9	

Listado de ocupaciones

Ocupacion	Cantidad	%
Ama de Casa	3	33.33
Estudiante	3	33.33
Agricultor	2	22.22
agricultor	1	11.11
Total	9	

REPORTE - FRECUENCIA SIMPLE

Fecha Inicio: Fecha Final: Departamento: 06 - CHOLUTECA Municipio: 0604 - DUYURE
Comunidad: 014 - LLANO LA MESA /

=== Datos de Vivienda ===

P.53 Tipo de Vivienda

Tipo	Cantidad	%
Casa	2	100
Apartamento idependiente	0	0
Local NO habitacional	0	0
Cuarto mesón (cuarteria)	0	0
Casa improvisada	0	0
Total	2	

P.54 Tipo de Tenencia

Tipo	Cantidad	%
Propia pagada	1	50
Propia pagando	0	0
Alquilada	0	0
Prestada	1	50
Total	2	

P.54.1 Dominio

Tipo	Cantidad	%
Pleno	0	0
Útil	1	100
Ocupación	0	0
Posesión	0	0
Total	1	

P.54.2 Sexo propietario

Sexo	Cantidad	%
Hombre	1	100
Mujer	0	0
Ambos	0	0
Total	1	

P.55 Problemas de la vivienda

Problema	Cantidad	%
No tiene repello	2	100
Piso de Tierra	1	50
Falta de Ciela Falso		0
Problemas Estructurales		0
Techo en mal estado		0
Ninguno		0

P.55.1 Problema de repello

Lugar	Cantidad	%
Interno	0	0
Externo	0	0
Ambos	2	100
Total	2	

P.56 Material de construcción

Tipo Material	Cantidad	%
Adobe	2	100
Bloque	0	0
Bahareque	0	0
Madera	0	0
Desperdicios	0	0
Ladrillo	0	0
Yugua	0	0
Total	2	

P.57 Material Techo

Tipo	Cantidad	%
Desechos	0	0
Paja o Similar	0	0
Teja de barro	0	0
Lámina Metálica	2	100
Lámina de Asbesto	0	0
Concreto (losa o Terraza)	0	0
Teja americana (Shingle)	0	0
Total	2	

P.58 Material del piso

Tipo	Cantidad	%
Tierra	1	50
Plancha de Cemento	1	50
Madera rústica	0	0
Ladrillo de barro	0	0
Granito	0	0
Cerámica	0	0
Mosaico	0	0
Total	2	

P.59 Condición de la vivienda

Condición	Cantidad	%
Buena	0	0
Regular	2	100
Mala	0	0
Total	2	

P.60 Tiene Cocina

Respuesta	Cantidad	%
Si	2	100
No	0	0
Total	2	

P.61 Ubicación Cocina

Lugar	Cantidad	%
Dentro de la vivienda	1	50
Fuera de la vivienda	1	50
En el corredor	0	0
Total	2	

REPORTE - FRECUENCIA SIMPLE

Fecha Inicio: Fecha Final: Departamento: 06 - CHOLUTECA Municipio: 0604 - DUYURE
Comunidad: 014 - LLANO LA MESA /

P.62 Que utiliza para Cocinar

Tipo	Cantidad	%
Electricidad		0
Gas Volatil (Chimbo)		0
Gas Kerosen		0
Leña	2	100
Eco Fogon		0
Total	2	

P.63 Como consume el agua

Tipo	Cantidad	%
No tratada	1	50
Botellón		0
Filtrada		0
Hervida		0
Clorada	1	50
Total	2	

P.64 Piezas por vivienda

Piezas	Cantidad	%
e. Cuatro o mas	2	100
Total	2	

P.65 Baños por vivienda

Rango	Cantidad	%
a. Sin baño	1	50
b. Un baño	1	50
Total	2	

P.66 Dormitorios por vivienda

Rango	Cantidad	%
c. Dos dormitorios	2	100
Total	2	

P.67 Personas por dormitorio

Rango	Cantidad	%
c. Dos personas	2	100
Total	2	

P.68 Familias por vivienda

Rango	Cantidad	%
b. Una familia	1	50
c. Dos familias	1	50
Total	2	

P.69 Emigración

Respuesta	Cantidad	%
Si	0	0
No	2	100
Total	2	

P.69.1 Razón por la que emigrarón

Razones	Cantidad	%
Economicas	0	
Violencia generalizada	0	
Reunificación familiar	0	
Total	0	

Frecuencia Simple de Las Cabullas

REPORTE - FRECUENCIA SIMPLE

Fecha Inicio: Fecha Final: Departamento: 06 - CHOLUTECA Municipio: 0604 - DUYURE
Comunidad: 010 - LAS CABULLAS /

=== A. DATOS DEMOGRÁFICOS ===

12. Datos de la Familia

Orden	Descripción	Cantidad	%	Hombres	%	Mujeres	%	Hombres Leen	%	Mujeres Leen	%	Hombres no Leen	%	Mujeres no Leen	%
1	Menores de 1 año	0	0	0	0	0	0								
2	De 1 a 4 años	1	11.11	0	0.00	1	20.00								
3	De 5 a 6 años	0	0	0	0	0	0	0	0	0	0	0	0	0	0
4	De 7 a 12 años	1	11.11	1	25.00	0	0.00	1	25.00	0	0.00	0	0	0	0.00
5	De 13 a 15 años	1	11.11	1	25.00	0	0.00	1	25.00	0	0.00	0	0	0	0.00
6	De 16 a 18 años	2	22.22	0	0.00	2	40.00	0	0.00	2	50.00	0	0	0	0.00
7	De 19 a 23 años	2	22.22	1	25.00	1	20.00	1	25.00	1	25.00	0	0	0	0.00
8	De 24 a 30 años	0	0	0	0	0	0	0	0	0	0	0	0	0	0
9	De 31 a 40 años	0	0	0	0	0	0	0	0	0	0	0	0	0	0
10	De 41 a 50 años	1	11.11	1	25.00	0	0.00	1	25.00	0	0.00	0	0	0	0.00
11	De 51 a 64 años	1	11.11	0	0.00	1	20.00	0	0.00	1	25.00	0	0	0	0.00
12	De 65 años y mas	0	0	0	0	0	0	0	0	0	0	0	0	0	0
Total		9		4		5		4		4		0		0	

P.12.1 Analfabetismo por rangos de edad

Orden	Descripción	Cantidad	%
4	De 7 a 12 años	0	
5	De 13 a 15 años	0	
6	De 16 a 18 años	0	
7	De 19 a 23 años	0	
8	De 24 a 30 años	0	
9	De 31 a 40 años	0	
10	De 41 a 50 años	0	
11	De 51 a 64 años	0	
12	De 65 años y mas	0	
Total		0	

P.12.2 Cantidad de personas por edad y sexo

Edad	Cantidad Hombres	Cantidad Mujeres	Total
3	0	1	1

REPORTE - FRECUENCIA SIMPLE

Fecha Inicio: **Fecha Final:** **Departamento: 06 - CHOLUTECA** **Municipio: 0604 - DUYURE**
Comunidad: 010 - LAS CABULLAS /

P.12.2 Cantidad de personas por edad y sexo

Edad	Cantidad Hombres	Cantidad Mujeres	Total
9	1	0	1
13	1	0	1
16	0	1	1
18	0	1	1
20	0	1	1
23	1	0	1
49	1	0	1
51	0	1	1
Total	4	5	9

P.13 Cantidad de personas por edad rangos de 5 años

Rango	Cantidad Hombres	Cantidad Mujeres	Total
De 0 a 4 años	0	1	1
De 5 a 9 años	1	0	1
De 10 a 14 años	1	0	1
De 15 a 19 años	0	2	2
De 20 a 24 años	1	1	2
De 25 a 29 años	0	0	0
De 30 a 34 años	0	0	0
De 35 a 39 años	0	0	0
De 40 a 44 años	0	0	0
De 45 a 49 años	1	0	1
De 50 a 54 años	0	1	1
De 50 a 54 años	0	1	1
De 55 a 59 años	0	0	0
De 60 a 64 años	0	0	0
De 65 a 69 años	0	0	0
De 70 a 74 años	0	0	0
De 75 a 79 años	0	0	0
De 80 a 84 años	0	0	0
De 85 a 89 años	0	0	0

REPORTE - FRECUENCIA SIMPLE

Fecha Inicio: **Fecha Final:** **Departamento: 06 - CHOLUTECA** **Municipio: 0604 - DUYURE**
Comunidad: 010 - LAS CABULLAS /

P.13 Cantidad de personas por edad rangos de 5 años

Rango	Cantidad Hombres	Cantidad Mujeres	Total
De 90 a 94 años	0	0	0
De 95 a 99 años	0	0	0
De 100 a 104 años	0	0	0
De 105 a 109 años	0	0	0
De 110 a 114 años	0	0	0
Total	4	5	9

P.14 Total madres solteras 0
P.15 Total padres solteros 0

P.16 Cantidad de nacimientos durante el año pasado

Total Niños	Total Niñas	Total Nacimientos	Edad Promedio Madre
			0

REPORTE - FRECUENCIA SIMPLE

Fecha Inicio: Fecha Final: Departamento: 06 - CHOLUTECA Municipio: 0604 - DUYURE
Comunidad: 010 - LAS CABULLAS /

=== B. DATOS DE SALUD ===

P.17 Rango edad embarazos

Rango	Cantidad	%
Total	0	

P.17.1 Cantidad de embarazadas

Cantidad
0

P.18 Donde nacio el último niño(a)

Lugar	Cantidad	%
Total	0	

19. Hubo alguna muerte materna?

Cuando	Cantidad
Total	0

P.19.1 Muertes durante el parto

Respuesta	Cantidad	%
Si	0	0
No	1	100
Total	1	

P.20 Planifica con su pareja

Respuesta	Cantidad	%
Si	0	0
No	1	100
Total	1	

P.21 Que tipo de metodo utiliza

Orden	Descripción	Cantidad	%
1	Ritmo	0	0
2	DIU	0	0
3	Pastilla	0	0
4	Preservativo	0	0
5	Inyección	0	0
6	Operación	0	0
7	Implante	0	0
Total		0	

P.21.1 Quien se opero

Respuesta	Cantidad	%
Hombre		
Mujer		
Total	0	

P.22 Muertes de niños(a) menores de 5 años

Respuesta	Cantidad	%
Niños		
Niñas		
Total		

P.23 Se manifestarón enfermedades

Orden	Descripción	T. Manif	%	Hombres	%	Mujeres	%	Publica	%	Privada	%
1	Infecciones respiratorias agudas	0	0	0	0	0	0	0	0	0	0
2	Dengue Clásico	0	0	0	0	0	0	0	0	0	0
3	Paludismo	0	0	0	0	0	0	0	0	0	0
4	Dengue hemorrágico	0	0	0	0	0	0	0	0	0	0
5	Chagas	0	0	0	0	0	0	0	0	0	0
6	ZIKA	0	0	0	0	0	0	0	0	0	0
7	Chicunguya	0	0	0	0	0	0	0	0	0	0
8	Hipertension Arterial	0	0	0	0	0	0	0	0	0	0
9	Diábetes	0	0	0	0	0	0	0	0	0	0
10	Asma bronquial	1	100	0	0	1	100	1	100	0	0
11	Epilepsia	0	0	0	0	0	0	0	0	0	0
12	Neumonia	0	0	0	0	0	0	0	0	0	0

REPORTE - FRECUENCIA SIMPLE

Fecha Inicio: Fecha Final: Departamento: 06 - CHOLUTECA Municipio: 0604 - DUYURE
Comunidad: 010 - LAS CABULLAS /

P.23 Se manifestarón enfermedades

Orden	Descripción	T. Manif	%	Hombres	%	Mujeres	%	Publica	%	Privada	%
13	Consumo de alcohol	0	0	0	0	0	0	0	0	0	0
14	Consumo de drogas	0	0	0	0	0	0	0	0	0	0
15	Tuberculosis	0	0	0	0	0	0	0	0	0	0
16	Cáncer	0	0	0	0	0	0	0	0	0	0
17	Diarreas	0	0	0	0	0	0	0	0	0	0
18	De la piel	0	0	0	0	0	0	0	0	0	0
19	Discapacidad	0	0	0	0	0	0	0	0	0	0
Total		1		0		1		1		0	

P.24 Personas Vacunadas

Orden	Rango	T. Personas	% Total	Hombres	%	Mujeres	%	Con Vacuna	%	Sin Vacuna	%
1	Menores de 9 años	2	22.22	1	25	1	20	2	22.22	0	0
2	De 10 a 19 años	3	33.33	1	25	2	40	3	33.33	0	0
3	De 20 a 64 años	4	44.44	2	50	2	40	4	44.44	0	0
4	De 65 años y mas	0	0	0	0	0	0	0	0	0	0
Total		9		4		5		9		0	

REPORTE - FRECUENCIA SIMPLE

Fecha Inicio: Fecha Final: Departamento: 06 - CHOLUTECA Municipio: 0604 - DUYURE
Comunidad: 010 - LAS CABULLAS /

=== C. Seguridad ===

P.25 Casos de violencia

Respuesta	Cantidad	%	Num. Casos
NO	1	100	0
Total	1		

P.26 Victima de violencia

Respuesta	Cantidad	%	Num. Casos
NO	1	100	0
Total	1		

P.27 Que tan seguro estan

Respuesta	Cantidad	%
Estan seguros	1	100
Total	1	

P.28 y 29 Participación

Pregunta	Cantidad	%
Cantidad de Hombres	0	0
Cantidad de Mujeres	0	0
Total	0	

P.27.1 Motivos de inseguridad

Orden	Robos	Maras	Drogras	Cantinas	Riñas	Violaciones
1	0	0	0	0	0	0
2	0	0	0	0	0	0
3	0	0	0	0	0	0
4	0	0	0	0	0	0
5	0	0	0	0	0	0
6	0	0	0	0	0	0

Participaciones y Expectativas

Rango de miembros	Cantidad
Total	0

REPORTE - FRECUENCIA SIMPLE

Fecha Inicio: Fecha Final: Departamento: 06 - CHOLUTECA Municipio: 0604 - DUYURE
Comunidad: 010 - LAS CABULLAS /

=== E. Datos Servicios Publicos ===

P.30 Servicios públicos que reciben

							Porcentajes								
No.	Servicio	Total	Reciben Si	%	Reciben No	%	-	Bueno	Regular	Malo	ND	-	% B	% R	% M	% ND
1	Agua de pozo propio	1	0	0	1	100					0					
2	Agua domiciliar de pozo comunal	1	0	0	1	100					0					
3	Acarrea agua de rio o quebrada	1	1	100	0	0										
4	Agua domiciliar por acueducto	1	0	0	1	100					0					
5	Agua llave pública / fuente	1	0	0	1	100					0					
6	Reservorio de agua lluvia	1	0	0	1	100					0					
7	Inodoro o servicio sanitario	1	0	0	1	100					0					
8	Letrina de fosa simple	1	0	0	1	100					0					
9	Letrina de fosa séptica	1	0	0	1	100					0					
10	Usa letrina	1	0	0	1	100										
11	Recolección de basura	1	0	0	1	100										
12	Aseo de calles	1	0	0	1	100										
13	Energía eléctrica domiciliar	1	0	0	1	100					0					
14	Teléfono (HONDUTEL)	1	0	0	1	100										
15	Teléfono (Celular móvil o fijo)	1	1	100	0	0										
16	Alumbrado público	1	0	0	1	100					0					
17	Mantenimiento de calles	1	0	0	1	100					0					

Disposición de escretas: Total: 0 - Porcentaje: 0

P.30.1 Dias de la semana que reciben el servicio

Dias	Pozo P.	%	Pozo C.	%	Agua Rio	%	Acued.	%	LLave P.	%	Reser.	%	Recol.	%	Aseo C.	%
7	0	0	0	0	1	100	0	0	0	0	0	0	0	0	0	0
Total	0		0		1		0		0		0		0		0	

REPORTE - FRECUENCIA SIMPLE

Fecha Inicio: Fecha Final: Departamento: 06 - CHOLUTECA Municipio: 0604 - DUYURE
Comunidad: 010 - LAS CABULLAS /

=== F. Seguridad Alimentaria ===

P.31 Trabajan la tierra

Respuesta	Cantidad	%
SI	1	100
Total	1	

P.31.1 Trabajan la tierra sexo

Sexo	Cantidad	%
Hombres	1	100
Mujeres		0
Total	1	

P.31.2 Personas que trabajan la tierra

Numero	Cantidad	%
1	1	100
Total	1	

P.32 Tipo de tenencia de la tierra

Tipo	Cantidad	%
Prestada	1	100
Total	1	

P.32.1 Tipo Dominio

Tipo	Cantidad	%
Total	0	

P.33 Producen alimentos en la familia

Respuesta	Cantidad	%
SI	1	100
Total	1	

P.34 Producen para autoconsumo

Respuesta	Cantidad	%
SI	1	100
Total	1	

P.37 Obtiene excedentes para la venta

Respuesta	Cantidad	%
NO	1	100
Total	1	

P.35 Que se sembro y cuanto se produjo durante el año pasado.

	Maiz	Frijol	Maicillo	Café	Caña	Otro
Quintales	26	0	0	0	0	0
Tareas	0	0	0	0	0	0

P.36 Área en tareas con sistema de riego

	Goteo	Aspersión	Ninguno	Otro
Tareas	0	0	0	0

P.38 Huertos familiares

Respuesta	Cantidad	%
Si	0	0
No	1	100
Total	1	

P.39 Tienen animales domesticos

Respuesta	Cantidad	%
Si	1	100.00
No	0	0.00
Total	1	

P.39.1 Cantidad de animales domesticos

Tipo	Cantidad	Hogares	%
Aves	12	1	100
Bovino	0	0	0
Caprino	0	0	0
Equino	0	0	0
Porcino	0	0	0
Piscicultura	0	0	0
Apicultura	0	0	0
Domésticos	6	1	100

REPORTE - FRECUENCIA SIMPLE

Fecha Inicio: Fecha Final: Departamento: 06 - CHOLUTECA Municipio: 0604 - DUYURE
Comunidad: 010 - LAS CABULLAS /

=== G. Datos de Educación ===

P.40 Nivel de Educación por Sexo en edad de estudiar

Nivel E.	Cantidad	% Total	Cant. Hombres	(%)	Cant. Mujeres	(%)
6	4	80	2	100	2	66.67
D	1	20	0	0	1	33.33
Total	5		2		3	

P.40.1 Personas Estudiando - Estudian

Nivel E.	Estudia	(%)	Estudian H	Estudian M
6	0	0	0	0
D	1	100	0	1
Total	1		0	1

P.40.2 Personas Estudiando - NO Estudian

Nivel E.	NO Estudia	(%)	No estudian H	No estudian M
6	4	100	2	2
D	0	0	0	0
Total	4		2	2

P.40.2 Educación por rango de edad y sexo en edad de estudiar

Rango	Cantidad	%	Cant. Hombres	%	Cant. Mujeres	%
4. de 13 a 15 años	1	20	1	50	0	0
5. de 16 a 18 años	2	40	0	0	2	66.67
6. de 19 a 23 años	2	40	1	50	1	33.33
Total	5		2		3	

P.40.3 Educación por rango de edad y sexo estudian --

Rango	Hombres	%	Mujeres	%
4. de 13 a 15 años	0	0	0	0
5. de 16 a 18 años	0	0	0	0
6. de 19 a 23 años	0	0	1	100
Total	0		1	

P.40.4 Educación por rango de edad y sexo NO estudian

Rango	Hombres	%	Mujeres	%
4. de 13 a 15 años	1	50	0	0
5. de 16 a 18 años	0	0	2	100
6. de 19 a 23 años	1	50	0	0
Total	2		2	

P.40.5 Estudiantes fuera de edad para estudiar segun el grado

Grado	Cantidad	% Total	Hombres	Mujeres
9	1	100.00	0	1
Total	1		0	1

REPORTE - FRECUENCIA SIMPLE

Fecha Inicio: Fecha Final: Departamento: 06 - CHOLUTECA Municipio: 0604 - DUYURE
Comunidad: 010 - LAS CABULLAS /

P.40.6 Estudiantes fuera de edad para estudiar por rango edad

Rango	Cantidad	% Total	Hombres	% Mujeres	%
6. de 19 a 23 años	1	100.00	0	1	100.00
Total	1		0	1	

REPORTE - FRECUENCIA SIMPLE

Fecha Inicio: Fecha Final: Departamento: 06 - CHOLUTECA Municipio: 0604 - DUYURE
Comunidad: 010 - LAS CABULLAS /

=== H. Datos Fuerza de Trabajo e Ingresos ===

P.41 Fuerza de ingresos por rango de edad

Rango edad	Cantidad	%	Cant. Hombres	%	Cant. Mujeres	%
d. de 13 a 15 años	1	14.29	1	33.33	0	0
e. de 16 a 18 años	2	28.57	0	0	2	50
f. de 19 a 23 años	2	28.57	1	33.33	1	25
i. de 41 a 50 años	1	14.29	1	33.33	0	0
j. de 51 a 64 años	1	14.29	0	0	1	25
Total	7		3		4	

P.41.1 Rango de ingresos (sin remesas)

Rango ingresos	Cantidad Total	%	Cantidad Hombres	%	Cantidad Mujeres	%
a. < 1000	1	100	1	100	0	0
Total	1		1		0	

P.42 Ocupaciones

Respuesta	Cantidad	%
Empleados	0	0
Cuenta Propia	1	100
NC	0	0
Total	1	

P.43 Sectores de Empleo

Respuesta	Cantidad	%
Comercial	0	0
Industrial	0	0
Servicios	0	0
NC	1	100
Total	1	

P.44 Sectores de Cuenta Propia

Respuesta	Cantidad	%
Primario	1	100
Secundario	0	0
Terciario	0	0
NC	0	0
Total	1	

P.45 Genera Empleo en el sector

Respuesta	Cantidad	%
Si	0	0
No	1	100
NC	0	0
Total	1	

P.46 Cuanto Empleo Genera el Sector

Rango	Cantidad	%
1 a 5	0	0
6 a 10	0	0
11 a 15	0	0
16 a 20	0	0
Total	0	

P.47 Miembros de organizaciones

Respuesta	Cantidad	%
Si	0	0
No	1	100
NC	0	0
Total	1	

P.48 Instituciones de apoyo al sector

P.49 Prestamos en la Familia

Respuesta	Cantidad	%
NO	1	100
Total	1	

P.49.1 Prestamo por sexo

Sexo	Cantidad	%
Total	0	

P.50 Reciben Remesas

Respuesta	Cantidad	%
NO	1	100
Total	1	

REPORTE - FRECUENCIA SIMPLE

Fecha Inicio: Fecha Final: Departamento: 06 - CHOLUTECA Municipio: 0604 - DUYURE
Comunidad: 010 - LAS CABULLAS /

P.50.1 Rango de ingreso por Remesas

Rango	Cantidad	%
Total	0	

P.51 Rango ingreso familiar

Rango	Cantidad	%
a. < 1000	1	100
Total	1	

P.52 Ingreso ajusta para

Tiempos	Cantidad	%
Tres tiempos	1	100
Total	1	

Fuerza de trabajo por sexo

Sexo	Cantidad	%
Masculino	3	42.86
Femenino	4	57.14
Total	7	

Fuerza de trabajo que trabajan

Respuesta	Cantidad	%
NO	6	85.71
SI	1	14.29
Total	7	

Fuerza de trabajo estado civil

Estado civil	Cantidad	%
Soltero	5	71.43
Union Libre	2	28.57
Total	7	

Personas con ingreso por genero

Genero	Cantidad	Promedio ingreso	%
Hombres	1	1000.00	100
Total	1		

Fuerza de trabajo Emergente

Hombres	Mujeres	Total
		0

Listado de profesiones

Profesion	Cantidad	%
Ama de Casa	3	42.86
Agricultor	2	28.57
Estudiante	2	28.57
Total	7	

Listado de ocupaciones

Ocupacion	Cantidad	%
Ama de Casa	3	42.86
Agricultor	2	28.57
Estudiante	2	28.57
Total	7	

REPORTE - FRECUENCIA SIMPLE

Fecha Inicio: Fecha Final: Departamento: 06 - CHOLUTECA Municipio: 0604 - DUYURE
Comunidad: 010 - LAS CABULLAS /

=== Datos de Vivienda ===

P.53 Tipo de Vivienda

Tipo	Cantidad	%
Casa	1	100
Apartamento idependiente	0	0
Local NO habitacional	0	0
Cuarto mesón (cuarteria)	0	0
Casa improvisada	0	0
Total	1	

P.54 Tipo de Tenencia

Tipo	Cantidad	%
Propia pagada	0	0
Propia pagando	0	0
Alquilada	0	0
Prestada	1	100
Total	1	

P.54.1 Dominio

Tipo	Cantidad	%
Pleno	0	
Útil	0	
Ocupación	0	
Posesión	0	
Total	0	

P.54.2 Sexo propietario

Sexo	Cantidad	%
Hombre	0	
Mujer	0	
Ambos	0	
Total	0	

P.55 Problemas de la vivienda

Problema	Cantidad	%
No tiene repello	1	100
Piso de Tierra	1	100
Falta de Ciela Falso		0
Problemas Estructurales		0
Techo en mal estado		0
Ninguno		0

P.55.1 Problema de repello

Lugar	Cantidad	%
Interno	0	0
Externo	0	0
Ambos	1	100
Total	1	

P.56 Material de construcción

Tipo Material	Cantidad	%
Adobe	1	100
Bloque	0	0
Bahareque	0	0
Madera	0	0
Desperdicios	0	0
Ladrillo	0	0
Yugua	0	0
Total	1	

P.57 Material Techo

Tipo	Cantidad	%
Desechos	0	0
Paja o Similar	0	0
Teja de barro	1	100
Lámina Metálica	0	0
Lámina de Asbesto	0	0
Concreto (losa o Terraza)	0	0
Teja americana (Shingle)	0	0
Total	1	

P.58 Material del piso

Tipo	Cantidad	%
Tierra	1	100
Plancha de Cemento	0	0
Madera rústica	0	0
Ladrillo de barro	0	0
Granito	0	0
Cerámica	0	0
Mosaico	0	0
Total	1	

P.59 Condición de la vivienda

Condición	Cantidad	%
Buena	0	0
Regular	1	100
Mala	0	0
Total	1	

P.60 Tiene Cocina

Respuesta	Cantidad	%
Si	1	100
No	0	0
Total	1	

P.61 Ubicación Cocina

Lugar	Cantidad	%
Dentro de la vivienda	1	100
Fuera de la vivienda	0	0
En el corredor	0	0
Total	1	

REPORTE - FRECUENCIA SIMPLE

Fecha Inicio: Fecha Final: Departamento: 06 - CHOLUTECA Municipio: 0604 - DUYURE
Comunidad: 010 - LAS CABULLAS /

P.62 Que utiliza para Cocinar

Tipo	Cantidad	%
Electricidad		
Gas Volatil (Chimbo)		
Gas Kerosen		
Leña		
Eco Fogon		
Total	0	

P.63 Como consume el agua

Tipo	Cantidad	%
No tratada	1	100
Botellón		0
Filtrada		0
Hervida		0
Clorada		0
Total	1	

P.64 Piezas por vivienda

Piezas	Cantidad	%
d. Tres piezas	1	100
Total	1	

P.65 Baños por vivienda

Rango	Cantidad	%
b. Un baño	1	100
Total	1	

P.66 Dormitorios por vivienda

Rango	Cantidad	%
b. Un dormintorio	1	100
Total	1	

P.67 Personas por dormitorio

Rango	Cantidad	%
d. Tres o mas personas	1	100
Total	1	

P.68 Familias por vivienda

Rango	Cantidad	%
c. Dos familias	1	100
Total	1	

P.69 Emigración

Respuesta	Cantidad	%
Si	1	100
No	0	0
Total	1	

P.69.1 Razón por la que emigrarón

Razones	Cantidad	%
Economicas	1	100
Violencia generalizada	0	0
Reunificación familiar	0	0
Total	1	

Frecuencia Simple Los Planes

REPORTE - FRECUENCIA SIMPLE

Fecha Inicio: Fecha Final: Departamento: 06 - CHOLUTECA Municipio: 0604 - DUYURE
Comunidad: 011 - LOS PLANES /

=== A. DATOS DEMOGRÁFICOS ===

12. Datos de la Familia

Orden	Descripción	Cantidad	%	Hombres	%	Mujeres	%	Hombres Leen	%	Mujeres Leen	%	Hombres no Leen	%	Mujeres no Leen	%
1	Menores de 1 año	3	2.04	0	0.00	3	4.41								
2	De 1 a 4 años	12	8.16	5	6.33	7	10.29								
3	De 5 a 6 años	11	7.48	3	3.80	8	11.76	1	1.39	6	10.71	2	28.57	2	16.67
4	De 7 a 12 años	20	13.61	10	12.66	10	14.71	10	13.89	10	17.86	0	0.00	0	0.00
5	De 13 a 15 años	10	6.80	7	8.86	3	4.41	7	9.72	3	5.36	0	0.00	0	0.00
6	De 16 a 18 años	9	6.12	9	11.39	0	0.00	9	12.50	0	0.00	0	0.00	0	0.00
7	De 19 a 23 años	21	14.29	11	13.92	10	14.71	11	15.28	10	17.86	0	0.00	0	0.00
8	De 24 a 30 años	15	10.20	8	10.13	7	10.29	8	11.11	7	12.50	0	0.00	0	0.00
9	De 31 a 40 años	19	12.93	12	15.19	7	10.29	12	16.67	7	12.50	0	0.00	0	0.00
10	De 41 a 50 años	8	5.44	4	5.06	4	5.88	4	5.56	4	7.14	0	0.00	0	0.00
11	De 51 a 64 años	14	9.52	7	8.86	7	10.29	7	9.72	7	12.50	0	0.00	0	0.00
12	De 65 años y mas	5	3.40	3	3.80	2	2.94	3	4.17	2	3.57	0	0.00	0	0.00
Total		147		79		68		72		56		2		2	

P.12.1 Analfabetismo por rangos de edad

Orden	Descripción	Cantidad	%
4	De 7 a 12 años	0	0
5	De 13 a 15 años	0	0
6	De 16 a 18 años	0	0
7	De 19 a 23 años	0	0
8	De 24 a 30 años	0	0
9	De 31 a 40 años	0	0
10	De 41 a 50 años	0	0
11	De 51 a 64 años	0	0
12	De 65 años y mas	0	0
Total		0	

P.12.2 Cantidad de personas por edad y sexo

Edad	Cantidad Hombres	Cantidad Mujeres	Total
0	0	3	3

REPORTE - FRECUENCIA SIMPLE

Fecha Inicio: Fecha Final: Departamento: 06 - CHOLUTECA Municipio: 0604 - DUYURE
Comunidad: 011 - LOS PLANES /

P.12.2 Cantidad de personas por edad y sexo

Edad	Cantidad Hombres	Cantidad Mujeres	Total
1	2	1	3
2	0	1	1
3	3	4	7
4	0	1	1
5	1	2	3
6	2	6	8
7	2	3	5
8	4	1	5
9	0	1	1
10	2	3	5
11	2	2	4
13	4	0	4
14	0	1	1
15	3	2	5
17	6	0	6
18	3	0	3
19	3	2	5
20	3	2	5
21	2	0	2
22	1	3	4
23	2	3	5
24	0	3	3
25	3	1	4
26	2	0	2
28	0	1	1
29	1	2	3
30	2	0	2
31	0	1	1
32	1	1	2
33	1	0	1

REPORTE - FRECUENCIA SIMPLE

Fecha Inicio: Fecha Final: Departamento: 06 - CHOLUTECA Municipio: 0604 - DUYURE
Comunidad: 011 - LOS PLANES /

P.12.2 Cantidad de personas por edad y sexo

Edad	Cantidad Hombres	Cantidad Mujeres	Total
34	1	2	3
35	3	0	3
36	3	1	4
38	1	2	3
40	2	0	2
42	1	0	1
46	1	0	1
47	0	2	2
48	1	1	2
49	0	1	1
50	1	0	1
51	0	1	1
53	1	0	1
55	1	1	2
56	0	1	1
57	0	1	1
58	2	0	2
60	1	2	3
61	0	1	1
62	1	0	1
63	1	0	1
70	0	1	1
73	1	0	1
78	1	0	1
81	0	1	1
82	1	0	1
Total	79	68	147

P.13 Cantidad de personas por edad rangos de 5 años

Rango	Cantidad Hombres	Cantidad Mujeres	Total
De 0 a 4 años	5	10	15

REPORTE - FRECUENCIA SIMPLE

Fecha Inicio: Fecha Final: Departamento: 06 - CHOLUTECA Municipio: 0604 - DUYURE
Comunidad: 011 - LOS PLANES /

P.13 Cantidad de personas por edad rangos de 5 años

Rango	Cantidad Hombres	Cantidad Mujeres	Total
De 5 a 9 años	9	13	22
De 10 a 14 años	8	6	14
De 15 a 19 años	15	4	19
De 20 a 24 años	8	11	19
De 25 a 29 años	6	4	10
De 30 a 34 años	5	4	9
De 35 a 39 años	7	3	10
De 40 a 44 años	3	0	3
De 45 a 49 años	2	4	6
De 50 a 54 años	2	1	3
De 50 a 54 años	2	1	3
De 55 a 59 años	3	3	6
De 60 a 64 años	3	3	6
De 65 a 69 años	0	0	0
De 70 a 74 años	1	1	2
De 75 a 79 años	1	0	1
De 80 a 84 años	1	1	2
De 85 a 89 años	0	0	0
De 90 a 94 años	0	0	0
De 95 a 99 años	0	0	0
De 100 a 104 años	0	0	0
De 105 a 109 años	0	0	0
De 110 a 114 años	0	0	0
Total	79	68	147

P.14 Total madres solteras 8
P.15 Total padres solteros 3

P.16 Cantidad de nacimientos durante el año pasado

Total Niños	Total Niñas	Total Nacimientos	Edad Promedio Madre
2	2	4	23.5

REPORTE - FRECUENCIA SIMPLE

Fecha Inicio: Fecha Final: Departamento: 06 - CHOLUTECA Municipio: 0604 - DUYURE
Comunidad: 011 - LOS PLANES /

=== B. DATOS DE SALUD ===

P.17 Rango edad embarazos

Rango	Cantidad	%
Total	0	

P.17.1 Cantidad de embarazadas

Cantidad
0

P.18 Donde nacio el último niño(a)

Lugar	Cantidad	%
Clinica materno infantil	2	66.67
Hospital	1	33.33
Total	3	

19. Hubo alguna muerte materna?

Cuando	Cantidad
Total	0

P.19.1 Muertes durante el parto

Respuesta	Cantidad	%
Si	0	0
No	28	100
Total	28	

P.20 Planifica con su pareja

Respuesta	Cantidad	%
Si	7	25
No	21	75
Total	28	

P.21 Que tipo de metodo utiliza

Orden	Descripción	Cantidad	%
1	Ritmo	0	0
2	DIU	0	0
3	Pastilla	0	0
4	Preservativo	0	0
5	Inyección	5	71.43
6	Operación	2	28.57
7	Implante	0	0
Total		7	

P.21.1 Quien se opero

Respuesta	Cantidad	%
Hombre	0	0
Mujer	2	100
Total	2	

P.22 Muertes de niños(a) menores de 5 años

Respuesta	Cantidad	%
Niños		
Niñas		
Total		

P.23 Se manifestarón enfermedades

Orden	Descripción	T. Manif	%	Hombres	%	Mujeres	%	Publica	%	Privada	%
1	Infecciones respiratorias agudas	11	64.71	7	70	4	57.14	9	60	0	0
2	Dengue Clásico	0	0	0	0	0	0	0	0	0	0
3	Paludismo	0	0	0	0	0	0	0	0	0	0
4	Dengue hemorrágico	0	0	0	0	0	0	0	0	0	0
5	Chagas	0	0	0	0	0	0	0	0	0	0
6	ZIKA	0	0	0	0	0	0	0	0	0	0
7	Chicunguya	0	0	0	0	0	0	0	0	0	0
8	Hipertension Arterial	1	5.88	1	10	0	0	1	6.67	0	0
9	Diábetes	1	5.88	0	0	1	14.29	1	6.67	0	0
10	Asma bronquial	2	11.76	2	20	0	0	2	13.33	0	0

REPORTE - FRECUENCIA SIMPLE

Fecha Inicio: Fecha Final: Departamento: 06 - CHOLUTECA Municipio: 0604 - DUYURE
Comunidad: 011 - LOS PLANES /

P.23 Se manifestarón enfermedades

Orden	Descripción	T. Manif	%	Hombres	%	Mujeres	%	Publica	%	Privada	%
11	Epilepsia	0	0	0	0	0	0	0	0	0	0
12	Neumonia	0	0	0	0	0	0	0	0	0	0
13	Consumo de alcohol	0	0	0	0	0	0	0	0	0	0
14	Consumo de drogas	0	0	0	0	0	0	0	0	0	0
15	Tuberculosis	0	0	0	0	0	0	0	0	0	0
16	Cáncer	0	0	0	0	0	0	0	0	0	0
17	Diarreas	0	0	0	0	0	0	0	0	0	0
18	De la piel	1	5.88	0	0	1	14.29	1	6.67	0	0
19	Discapacidad	1	5.88	0	0	1	14.29	1	6.67	0	0
Total		17		10		7		15		0	

P.24 Personas Vacunadas

Orden	Rango	T. Personas	% Total	Hombres	%	Mujeres	%	Con Vacuna	%	Sin Vacuna	%
1	Menores de 9 años	37	25.17	14	17.72	23	33.82	37	25.17	0	0
2	De 10 a 19 años	33	22.45	23	29.11	10	14.71	33	22.45	0	0
3	De 20 a 64 años	72	48.98	39	49.37	33	48.53	72	48.98	0	0
4	De 65 años y mas	5	3.4	3	3.8	2	2.94	5	3.4	0	0
Total		147		79		68		147		0	

REPORTE - FRECUENCIA SIMPLE

Fecha Inicio: Fecha Final: Departamento: 06 - CHOLUTECA Municipio: 0604 - DUYURE
Comunidad: 011 - LOS PLANES /

=== C. Seguridad ===

P.25 Casos de violencia

Respuesta	Cantidad	%	Num. Casos
NO	28	100	0
Total	28		

P.26 Victima de violencia

Respuesta	Cantidad	%	Num. Casos
NO	28	100	0
Total	28		

P.27 Que tan seguro estan

Respuesta	Cantidad	%
Estan seguros	28	100
Total	28	

P.28 y 29 Participación

Pregunta	Cantidad	%
Cantidad de Hombres	4	57.14
Cantidad de Mujeres	3	42.86
Total	7	

P.27.1 Motivos de inseguridad

Orden	Robos	Maras	Drogras	Cantinas	Riñas	Violaciones
1	0	0	0	0	0	0
2	0	0	0	0	0	0
3	0	0	0	0	0	0
4	0	0	0	0	0	0
5	0	0	0	0	0	0
6	0	0	0	0	0	0

Participaciones y Expectativas

Rango de miembros	Cantidad
1 Una mujer	3
1 Un hombre	4
Total	7

REPORTE - FRECUENCIA SIMPLE

Fecha Inicio: Fecha Final: Departamento: 06 - CHOLUTECA Municipio: 0604 - DUYURE
Comunidad: 011 - LOS PLANES /

=== E. Datos Servicios Publicos ===

P.30 Servicios públicos que reciben

								Porcentajes							
No.	Servicio	Total	Reciben Si	%	Reciben No	%	-	Bueno	Regular	Malo	ND	-	% B	% R	% M	% ND
1	Agua de pozo propio	28	0	0	28	100					0					
2	Agua domiciliar de pozo comunal	28	17	60.71	11	39.29		12	4		1		70.59	23.53	0	5.88
3	Acarrea agua de rio o quebrada	28	1	3.57	27	96.43										
4	Agua domiciliar por acueducto	28	1	3.57	27	96.43			1		0		0	100	0	0
5	Agua llave pública / fuente	28	8	28.57	20	71.43		6	2		0		75	25	0	0
6	Reservorio de agua lluvia	28	2	7.14	26	92.86		1		1	0		50	0	50	0
7	Inodoro o servicio sanitario	28	26	92.86	2	7.14		21	3	2	0		80.77	11.54	7.69	0
8	Letrina de fosa simple	28	3	10.71	25	89.29		1		2	0		33.33	0	66.67	0
9	Letrina de fosa séptica	28	21	75	7	25		18	3		0		85.71	14.29	0	0
10	Usa letrina	28	26	92.86	2	7.14										
11	Recolección de basura	28	1	3.57	27	96.43										
12	Aseo de calles	28	0	0	28	100										
13	Energía eléctrica domiciliar	28	19	67.86	9	32.14		16	3		0		84.21	15.79	0	0
14	Teléfono (HONDUTEL)	28	1	3.57	27	96.43										
15	Teléfono (Celular móvil o fijo)	28	18	64.29	10	35.71										
16	Alumbrado público	28	24	85.71	4	14.29		21	3		0		87.5	12.5	0	0
17	Mantenimiento de calles	28	0	0	28	100					0					

Disposición de escretas: Total: 50 - Porcentaje: 178.57

P.30.1 Dias de la semana que reciben el servicio

Dias	Pozo P.	%	Pozo C.	%	Agua Rio	%	Acued.	%	LLave P.	%	Reser.	%	Recol.	%	Aseo C.	%
3	0	0	1	5.88	0	0	1	100	2	25	2	100	0	0	0	0
5	0	0	1	5.88	0	0	0	0	0	0	0	0	0	0	0	0
7	0	0	15	88.24	1	100	0	0	6	75	0	0	1	100	0	0
Total	0		17		1		1		8		2		1		0	

REPORTE - FRECUENCIA SIMPLE

Fecha Inicio: Fecha Final: Departamento: 06 - CHOLUTECA Municipio: 0604 - DUYURE
Comunidad: 011 - LOS PLANES /

=== F. Seguridad Alimentaria ===

P.31 Trabajan la tierra

Respuesta	Cantidad	%
SI	27	96.43
NO	1	3.57
Total	28	

P.31.1 Trabajan la tierra sexo

Sexo	Cantidad	%
Hombres	43	100
Mujeres	0	0
Total	43	

P.31.2 Personas que trabajan la tierra

Numero	Cantidad	%
1	17	62.96
2	6	22.22
3	2	7.41
4	2	7.41
Total	43	

P.32 Tipo de tenencia de la tierra

Tipo	Cantidad	%
Propia pagada	6	21.43
Alquilada	4	14.29
Prestada	9	32.14
En litigio	7	25
Comunal	1	3.57
No tiene	1	3.57
Total	28	

P.32.1 Tipo Dominio

Tipo	Cantidad	%
Pleno	5	83.33
Util	1	16.67
Total	6	

P.33 Producen alimentos en la familia

Respuesta	Cantidad	%
SI	27	96.43
NO	1	3.57
Total	28	

P.34 Producen para autoconsumo

Respuesta	Cantidad	%
SI	27	100
Total	27	

P.37 Obtiene excedentes para la venta

Respuesta	Cantidad	%
SI	3	11.11
NO	24	88.89
Total	27	

P.35 Que se sembro y cuanto se produjo durante el año pasado.

	Maiz	Frijol	Maicillo	Café	Caña	Otro
Quintales	523	216	0	0	0	0
Tareas	77	42	0	0	0	0

P.36 Área en tareas con sistema de riego

	Goteo	Aspersión	Ninguno	Otro
Tareas	0	0	0	0

P.38 Huertos familiares

Respuesta	Cantidad	%
Si	0	0
No	28	100
Total	28	

P.39 Tienen animales domesticos

Respuesta	Cantidad	%
Si	26	92.86
No	2	7.14
Total	28	

P.39.1 Cantidad de animales domesticos

Tipo	Cantidad	Hogares	%
Aves	320	26	100
Bovino	2	1	3.85
Caprino	0	0	0
Equino	15	9	34.62
Porcino	1	1	3.85
Piscicultura	0	0	0
Apicultura	0	0	0
Domésticos	36	15	57.69

REPORTE - FRECUENCIA SIMPLE

Fecha Inicio: Fecha Final: Departamento: 06 - CHOLUTECA Municipio: 0604 - DUYURE
Comunidad: 011 - LOS PLANES /

=== G. Datos de Educación ===

P.40 Nivel de Educación por Sexo en edad de estudiar

Nivel E.	Cantidad	% Total	Cant. Hombres	(%)	Cant. Mujeres	(%)
PE	10	14.08	4	10	6	19.35
1	7	9.86	2	5	5	16.13
2	2	2.82	0	0	2	6.45
3	4	5.63	3	7.5	1	3.23
4	5	7.04	4	10	1	3.23
5	5	7.04	0	0	5	16.13
6	32	45.07	24	60	8	25.81
B	6	8.45	3	7.5	3	9.68
Total	71		40		31	

P.40.1 Personas Estudiando - Estudian

Nivel E.	Estudia	(%)	Estudian H	Estudian M
PE	9	23.68	3	6
1	7	18.42	2	5
2	2	5.26	0	2
3	4	10.53	3	1
4	5	13.16	4	1
5	5	13.16	0	5
6	4	10.53	4	0
B	2	5.26	1	1
Total	38		17	21

REPORTE - FRECUENCIA SIMPLE

Fecha Inicio: Fecha Final: Departamento: 06 - CHOLUTECA Municipio: 0604 - DUYURE
Comunidad: 011 - LOS PLANES /

P.40.2 Personas Estudiando - NO Estudian

Nivel E.	NO Estudia	(%)	No estudian H	No estudian M
PE	1	3.03	1	0
1	0	0	0	0
2	0	0	0	0
3	0	0	0	0
4	0	0	0	0
5	0	0	0	0
6	28	84.85	20	8
B	4	12.12	2	2
Total	33		23	10

P.40.2 Educación por rango de edad y sexo en edad de estudiar

Rango	Cantidad	%	Cant. Hombres	%	Cant. Mujeres	%
2. de 5 a 6 años	11	15.49	3	7.5	8	25.81
3. de 7 a 12 años	20	28.17	10	25	10	32.26
4. de 13 a 15 años	10	14.08	7	17.5	3	9.68
5. de 16 a 18 años	9	12.68	9	22.5	0	0
6. de 19 a 23 años	21	29.58	11	27.5	10	32.26
Total	71		40		31	

P.40.3 Educación por rango de edad y sexo estudian --

Rango	Hombres	%	Mujeres	%
2. de 5 a 6 años	3	17.65	8	38.1
3. de 7 a 12 años	10	58.82	10	47.62
4. de 13 a 15 años	3	17.65	2	9.52
5. de 16 a 18 años	1	5.88	0	0
6. de 19 a 23 años	0	0	1	4.76
Total	17		21	

P.40.4 Educación por rango de edad y sexo NO estudian

Rango	Hombres	%	Mujeres	%
2. de 5 a 6 años	0	0	0	0
3. de 7 a 12 años	0	0	0	0
4. de 13 a 15 años	4	17.39	1	10
5. de 16 a 18 años	8	34.78	0	0
6. de 19 a 23 años	11	47.83	9	90
Total	23		10	

REPORTE - FRECUENCIA SIMPLE

Fecha Inicio: Fecha Final: Departamento: 06 - CHOLUTECA Municipio: 0604 - DUYURE
Comunidad: 011 - LOS PLANES /

P.40.5 Estudiantes fuera de edad para estudiar segun el grado

Grado	Cantidad	% Total	Hombres	Mujeres
1	1	25.00	0	1
3	1	25.00	0	1
6	1	25.00	0	1
8	1	25.00	1	0
Total	4		1	3

P.40.6 Estudiantes fuera de edad para estudiar por rango edad

Rango	Cantidad	% Total	Hombres	%	Mujeres	%
3. de 7 a 12 años	1	25.00	0	0.00	1	33.33
4. de 13 a 15 años	1	25.00	0	0.00	1	33.33
5. de 16 a 18 años	1	25.00	1	100.00	0	0.00
6. de 19 a 23 años	1	25.00	0	0.00	1	33.33
Total	4		1		3	

REPORTE - FRECUENCIA SIMPLE

Fecha Inicio: Fecha Final: Departamento: 06 - CHOLUTECA Municipio: 0604 - DUYURE
Comunidad: 011 - LOS PLANES /

=== H. Datos Fuerza de Trabajo e Ingresos ===

P.41 Fuerza de ingresos por rango de edad

Rango edad	Cantidad	%	Cant. Hombres	%	Cant. Mujeres	%
c. de 7 a 12 años	9	8.18	4	6.15	5	11.11
d. de 13 a 15 años	10	9.09	7	10.77	3	6.67
e. de 16 a 18 años	9	8.18	9	13.85	0	0
f. de 19 a 23 años	21	19.09	11	16.92	10	22.22
g. de 24 a 30 años	15	13.64	8	12.31	7	15.56
h. de 31 a 40 años	19	17.27	12	18.46	7	15.56
i. de 41 a 50 años	8	7.27	4	6.15	4	8.89
j. de 51 a 64 años	14	12.73	7	10.77	7	15.56
k. de 65 años y mas	5	4.55	3	4.62	2	4.44
Total	110		65		45	

P.41.1 Rango de ingresos (sin remesas)

Rango ingresos	Cantidad Total	%	Cantidad Hombres	%	Cantidad Mujeres	%
a. < 1000	37	80.43	34	79.07	3	100
b. 1001 - 2000	5	10.87	5	11.63	0	0
c. 2001 - 4000	1	2.17	1	2.33	0	0
d. 4001 - 8000	3	6.52	3	6.98	0	0
Total	46		43		3	

P.42 Ocupaciones

Respuesta	Cantidad	%
Empleados	0	0
Cuenta Propia	28	100
NC	0	0
Total	28	

P.43 Sectores de Empleo

Respuesta	Cantidad	%
Comercial	0	0
Industrial	0	0
Servicios	0	0
NC	28	100
Total	28	

P.44 Sectores de Cuenta Propia

Respuesta	Cantidad	%
Primario	28	100
Secundario	0	0
Terciario	0	0
NC	0	0
Total	28	

REPORTE - FRECUENCIA SIMPLE

Fecha Inicio: Fecha Final: Departamento: 06 - CHOLUTECA Municipio: 0604 - DUYURE
Comunidad: 011 - LOS PLANES /

P.45 Genera Empleo en el sector

Respuesta	Cantidad	%
Si	0	0
No	28	100
NC	0	0
Total	28	

P.46 Cuanto Empleo Genera el Sector

Rango	Cantidad	%
1 a 5	0	0
6 a 10	0	0
11 a 15	0	0
16 a 20	0	0
Total	0	

P.47 Miembros de organizaciones

Respuesta	Cantidad	%
Si	1	3.57
No	27	96.43
NC	0	0
Total	28	

P.48 Instituciones de apoyo al sector

P.49 Prestamos en la Familia

Respuesta	Cantidad	%
NO	28	100
Total	28	

P.49.1 Prestamo por sexo

Sexo	Cantidad	%
Total	0	

P.50 Reciben Remesas

Respuesta	Cantidad	%
NO	27	96.43
SI	1	3.57
Total	28	

P.50.1 Rango de ingreso por Remesas

Rango	Cantidad	%
c. 2000.01 y mas	1	100
Total	1	

P.51 Rango ingreso familiar

Rango	Cantidad	%
a. < 1000	19	67.86
b. 1001 - 2000	6	21.43
c. 2001 - 4000	1	3.57
d. 4001 - 8000	1	3.57
e. 8001 - 12000	1	3.57
Total	28	

P.52 Ingreso ajusta para

Tiempos	Cantidad	%
Tres tiempos	28	100
Total	28	

Fuerza de trabajo por sexo

Sexo	Cantidad	%
Masculino	65	59.09
Femenino	45	40.91
Total	110	

Fuerza de trabajo que trabajan

Respuesta	Cantidad	%
NO	64	58.18
SI	46	41.82
Total	110	

Fuerza de trabajo estado civil

Estado civil	Cantidad	%
Soltero	62	56.36
Casado	10	9.09
Divorsiado	2	1.82
Union Libre	36	32.73
Total	110	

REPORTE - FRECUENCIA SIMPLE

Fecha Inicio: Fecha Final: Departamento: 06 - CHOLUTECA Municipio: 0604 - DUYURE
Comunidad: 011 - LOS PLANES /

Personas con ingreso por genero

Genero	Cantidad	Promedio ingreso	%
Hombres	43	969.77	93.48
Mujeres	3	0.00	6.52
Total	46		

Fuerza de trabajo Emergente

Hombres	Mujeres	Total
		0

Listado de profesiones

Profesion	Cantidad	%
Agricultor	58	52.73
Ama de Casa	35	31.82
Estudiante	13	11.82
Policía	1	0.91
Arreglador de puro	1	0.91
Agrónomo	1	0.91
Militar de rango	1	0.91
Total	110	

Listado de ocupaciones

Ocupacion	Cantidad	%
Agricultor	49	44.55
Ama de Casa	35	31.82
Estudiante	13	11.82
agricultor	10	9.09
Alfarero	1	0.91
Militar de rango	1	0.91
Policía	1	0.91
Total	110	

REPORTE - FRECUENCIA SIMPLE

Fecha Inicio: Fecha Final: Departamento: 06 - CHOLUTECA Municipio: 0604 - DUYURE
Comunidad: 011 - LOS PLANES /

=== Datos de Vivienda ===

P.53 Tipo de Vivienda

Tipo	Cantidad	%
Casa	28	100
Apartamento idependiente	0	0
Local NO habitacional	0	0
Cuarto mesón (cuarteria)	0	0
Casa improvisada	0	0
Total	28	

P.54 Tipo de Tenencia

Tipo	Cantidad	%
Propia pagada	26	92.86
Propia pagando	0	0
Alquilada	0	0
Prestada	2	7.14
Total	28	

P.54.1 Dominio

Tipo	Cantidad	%
Pleno	21	80.77
Útil	3	11.54
Ocupación	1	3.85
Posesión	1	3.85
Total	26	

P.54.2 Sexo propietario

Sexo	Cantidad	%
Hombre	23	88.46
Mujer	3	11.54
Ambos	0	0
Total	26	

P.55 Problemas de la vivienda

Problema	Cantidad	%
No tiene repello	28	100
Piso de Tierra	6	21.43
Falta de Ciela Falso	1	3.57
Problemas Estructurales		0
Techo en mal estado	1	3.57
Ninguno		0

P.55.1 Problema de repello

Lugar	Cantidad	%
Interno	1	3.57
Externo	0	0
Ambos	27	96.43
Total	28	

P.56 Material de construcción

Tipo Material	Cantidad	%
Adobe	27	96.43
Bloque	0	0
Bahareque	0	0
Madera	1	3.57
Desperdicios	0	0
Ladrillo	0	0
Yugua	0	0
Total	28	

P.57 Material Techo

Tipo	Cantidad	%
Desechos	0	0
Paja o Similar	1	3.57
Teja de barro	4	14.29
Lámina Metálica	23	82.14
Lámina de Asbesto	0	0
Concreto (losa o Terraza)	0	0
Teja americana (Shingle)	0	0
Total	28	

P.58 Material del piso

Tipo	Cantidad	%
Tierra	12	42.86
Plancha de Cemento	16	57.14
Madera rústica	0	0
Ladrillo de barro	0	0
Granito	0	0
Cerámica	0	0
Mosaico	0	0
Total	28	

P.59 Condición de la vivienda

Condición	Cantidad	%
Buena	12	42.86
Regular	16	57.14
Mala	0	0
Total	28	

P.60 Tiene Cocina

Respuesta	Cantidad	%
Si	28	100
No	0	0
Total	28	

P.61 Ubicación Cocina

Lugar	Cantidad	%
Dentro de la vivienda	20	71.43
Fuera de la vivienda	7	25
En el corredor	1	3.57
Total	28	

REPORTE - FRECUENCIA SIMPLE

Fecha Inicio: Fecha Final: Departamento: 06 - CHOLUTECA Municipio: 0604 - DUYURE
Comunidad: 011 - LOS PLANES /

P.62 Que utiliza para Cocinar

Tipo	Cantidad	%
Electricidad		0
Gas Volatil (Chimbo)		0
Gas Kerosen		0
Leña	26	92.86
Eco Fogon	2	7.14
Total	28	

P.63 Como consume el agua

Tipo	Cantidad	%
No tratada	20	71.43
Botellón		0
Filtrada	3	10.71
Hervida	2	7.14
Clorada	3	10.71
Total	28	

P.64 Piezas por vivienda

Piezas	Cantidad	%
c. Dos piezas	4	14.29
d. Tres piezas	11	39.29
e. Cuatro o mas	13	46.43
Total	28	

P.65 Baños por vivienda

Rango	Cantidad	%
a. Sin baño	14	50
b. Un baño	14	50
Total	28	

P.66 Dormitorios por vivienda

Rango	Cantidad	%
b. Un dormintorio	12	42.86
c. Dos dormitorios	12	42.86
d. Tres o mas dormitorios	4	14.29
Total	28	

P.67 Personas por dormitorio

Rango	Cantidad	%
b. Una persona	1	3.57
c. Dos personas	4	14.29
d. Tres o mas personas	23	82.14
Total	28	

P.68 Familias por vivienda

Rango	Cantidad	%
b. Una familia	19	67.86
c. Dos familias	9	32.14
Total	28	

P.69 Emigración

Respuesta	Cantidad	%
Si	4	14.29
No	24	85.71
Total	28	

P.69.1 Razón por la que emigrarón

Razones	Cantidad	%
Economicas	4	100
Violencia generalizada	0	0
Reunificación familiar	0	0
Total	4	

Frecuencia Simple de Los Robles

REPORTE - FRECUENCIA SIMPLE

Fecha Inicio: Fecha Final: Departamento: 06 - CHOLUTECA Municipio: 0604 - DUYURE
Comunidad: 012 - LOS ROBLES O LA HDA. DISPOSICION /

=== A. DATOS DEMOGRÁFICOS ===

12. Datos de la Familia

Orden	Descripción	Cantidad	%	Hombres	%	Mujeres	%	Hombres Leen	%	Mujeres Leen	%	Hombres no Leen	%	Mujeres no Leen	%
1	Menores de 1 año	0	0	0	0	0	0								
2	De 1 a 4 años	0	0	0	0	0	0								
3	De 5 a 6 años	0	0	0	0	0	0	0	0	0	0	0	0	0	0
4	De 7 a 12 años	0	0	0	0	0	0	0	0	0	0	0	0	0	0
5	De 13 a 15 años	0	0	0	0	0	0	0	0	0	0	0	0	0	0
6	De 16 a 18 años	0	0	0	0	0	0	0	0	0	0	0	0	0	0
7	De 19 a 23 años	0	0	0	0	0	0	0	0	0	0	0	0	0	0
8	De 24 a 30 años	0	0	0	0	0	0	0	0	0	0	0	0	0	0
9	De 31 a 40 años	0	0	0	0	0	0	0	0	0	0	0	0	0	0
10	De 41 a 50 años	1	50.00	0	0.00	1	100.00	0	0.00	1	100.00	0	0	0	0
11	De 51 a 64 años	1	50.00	1	100.00	0	0.00	1	100.00	0	0.00	0	0	0	0
12	De 65 años y mas	0	0	0	0	0	0	0	0	0	0	0	0	0	0
Total		2		1		1		1		1		0		0	

P.12.1 Analfabetismo por rangos de edad

Orden	Descripción	Cantidad	%
4	De 7 a 12 años	0	
5	De 13 a 15 años	0	
6	De 16 a 18 años	0	
7	De 19 a 23 años	0	
8	De 24 a 30 años	0	
9	De 31 a 40 años	0	
10	De 41 a 50 años	0	
11	De 51 a 64 años	0	
12	De 65 años y mas	0	
Total		0	

P.12.2 Cantidad de personas por edad y sexo

Edad	Cantidad Hombres	Cantidad Mujeres	Total
50	0	1	1

REPORTE - FRECUENCIA SIMPLE

Fecha Inicio: **Fecha Final:** **Departamento: 06 - CHOLUTECA** **Municipio: 0604 - DUYURE**
Comunidad: 012 - LOS ROBLES O LA HDA. DISPOSICION /

P.12.2 Cantidad de personas por edad y sexo

Edad	Cantidad Hombres	Cantidad Mujeres	Total
58	1	0	1
Total	1	1	2

P.13 Cantidad de personas por edad rangos de 5 años

Rango	Cantidad Hombres	Cantidad Mujeres	Total
De 0 a 4 años	0	0	0
De 5 a 9 años	0	0	0
De 10 a 14 años	0	0	0
De 15 a 19 años	0	0	0
De 20 a 24 años	0	0	0
De 25 a 29 años	0	0	0
De 30 a 34 años	0	0	0
De 35 a 39 años	0	0	0
De 40 a 44 años	0	0	0
De 45 a 49 años	0	0	0
De 50 a 54 años	0	1	1
De 50 a 54 años	0	1	1
De 55 a 59 años	1	0	1
De 60 a 64 años	0	0	0
De 65 a 69 años	0	0	0
De 70 a 74 años	0	0	0
De 75 a 79 años	0	0	0
De 80 a 84 años	0	0	0
De 85 a 89 años	0	0	0
De 90 a 94 años	0	0	0
De 95 a 99 años	0	0	0
De 100 a 104 años	0	0	0
De 105 a 109 años	0	0	0
De 110 a 114 años	0	0	0
Total	1	1	2

REPORTE - FRECUENCIA SIMPLE

Fecha Inicio: **Fecha Final:** **Departamento: 06 - CHOLUTECA** **Municipio: 0604 - DUYURE**
Comunidad: 012 - LOS ROBLES O LA HDA. DISPOSICION /

P.14 Total madres solteras 0
P.15 Total padres solteros 0

P.16 Cantidad de nacimientos durante el año pasado

Total Niños	Total Niñas	Total Nacimientos	Edad Promedio Madre
			0

REPORTE - FRECUENCIA SIMPLE

Fecha Inicio: Fecha Final: Departamento: 06 - CHOLUTECA Municipio: 0604 - DUYURE
Comunidad: 012 - LOS ROBLES O LA HDA. DISPOSICION /

=== B. DATOS DE SALUD ===

P.17 Rango edad embarazos

Rango	Cantidad	%
Total	0	

P.17.1 Cantidad de embarazadas

Cantidad
0

P.18 Donde nacio el último niño(a)

Lugar	Cantidad	%
Total	0	

19. Hubo alguna muerte materna?

Cuando	Cantidad
Total	0

P.19.1 Muertes durante el parto

Respuesta	Cantidad	%
Si	0	0
No	1	100
Total	1	

P.20 Planifica con su pareja

Respuesta	Cantidad	%
Si	0	0
No	1	100
Total	1	

P.21 Que tipo de metodo utiliza

Orden	Descripción	Cantidad	%
1	Ritmo	0	0
2	DIU	0	0
3	Pastilla	0	0
4	Preservativo	0	0
5	Inyección	0	0
6	Operación	0	0
7	Implante	0	0
Total		0	

P.21.1 Quien se opero

Respuesta	Cantidad	%
Hombre		
Mujer		
Total	0	

P.22 Muertes de niños(a) menores de 5 años

Respuesta	Cantidad	%
Niños		
Niñas		
Total		

P.23 Se manifestarón enfermedades

Orden	Descripción	T. Manif	%	Hombres	%	Mujeres	%	Publica	%	Privada	%
1	Infecciones respiratorias agudas	0	0	0	0	0	0	0	0	0	0
2	Dengue Clásico	0	0	0	0	0	0	0	0	0	0
3	Paludismo	0	0	0	0	0	0	0	0	0	0
4	Dengue hemorrágico	0	0	0	0	0	0	0	0	0	0
5	Chagas	0	0	0	0	0	0	0	0	0	0
6	ZIKA	0	0	0	0	0	0	0	0	0	0
7	Chicunguya	0	0	0	0	0	0	0	0	0	0
8	Hipertension Arterial	1	100	1	100	0	0	1	100	0	0
9	Diábetes	0	0	0	0	0	0	0	0	0	0
10	Asma bronquial	0	0	0	0	0	0	0	0	0	0
11	Epilepsia	0	0	0	0	0	0	0	0	0	0
12	Neumonia	0	0	0	0	0	0	0	0	0	0

REPORTE - FRECUENCIA SIMPLE

Fecha Inicio: Fecha Final: Departamento: 06 - CHOLUTECA Municipio: 0604 - DUYURE
Comunidad: 012 - LOS ROBLES O LA HDA. DISPOSICION /

P.23 Se manifestarón enfermedades

Orden	Descripción	T. Manif	%	Hombres	%	Mujeres	%	Publica	%	Privada	%
13	Consumo de alcohol	0	0	0	0	0	0	0	0	0	0
14	Consumo de drogas	0	0	0	0	0	0	0	0	0	0
15	Tuberculosis	0	0	0	0	0	0	0	0	0	0
16	Cáncer	0	0	0	0	0	0	0	0	0	0
17	Diarreas	0	0	0	0	0	0	0	0	0	0
18	De la piel	0	0	0	0	0	0	0	0	0	0
19	Discapacidad	0	0	0	0	0	0	0	0	0	0
Total		1		1		0		1		0	

P.24 Personas Vacunadas

Orden	Rango	T. Personas	% Total	Hombres	%	Mujeres	%	Con Vacuna	%	Sin Vacuna	%
1	Menores de 9 años	0	0	0	0	0	0	0	0	0	0
2	De 10 a 19 años	0	0	0	0	0	0	0	0	0	0
3	De 20 a 64 años	2	100	1	100	1	100	2	100	0	0
4	De 65 años y mas	0	0	0	0	0	0	0	0	0	0
Total		2		1		1		2		0	

REPORTE - FRECUENCIA SIMPLE

Fecha Inicio: Fecha Final: Departamento: 06 - CHOLUTECA Municipio: 0604 - DUYURE
Comunidad: 012 - LOS ROBLES O LA HDA. DISPOSICION /

=== C. Seguridad ===

P.25 Casos de violencia

Respuesta	Cantidad	%	Num. Casos
NO	1	100	0
Total	1		

P.26 Victima de violencia

Respuesta	Cantidad	%	Num. Casos
NO	1	100	0
Total	1		

P.27 Que tan seguro estan

Respuesta	Cantidad	%
Estan seguros	1	100
Total	1	

P.28 y 29 Participación

Pregunta	Cantidad	%
Cantidad de Hombres	0	0
Cantidad de Mujeres	0	0
Total	0	

P.27.1 Motivos de inseguridad

Orden	Robos	Maras	Drogras	Cantinas	Riñas	Violaciones
1	0	0	0	0	0	0
2	0	0	0	0	0	0
3	0	0	0	0	0	0
4	0	0	0	0	0	0
5	0	0	0	0	0	0
6	0	0	0	0	0	0

Participaciones y Expectativas

Rango de miembros	Cantidad
Total	0

REPORTE - FRECUENCIA SIMPLE

Fecha Inicio: Fecha Final: Departamento: 06 - CHOLUTECA Municipio: 0604 - DUYURE
Comunidad: 012 - LOS ROBLES O LA HDA. DISPOSICION /

=== E. Datos Servicios Publicos ===

P.30 Servicios públicos que reciben

								Porcentajes								
No.	Servicio	Total	Reciben Si	%	Reciben No	%	-	Bueno	Regular	Malo	ND	-	% B	% R	% M	% ND
1	Agua de pozo propio	1	1	100	0	0		1			0		100	0	0	0
2	Agua domiciliar de pozo comunal	1	0	0	1	100					0					
3	Acarrea agua de rio o quebrada	1	0	0	1	100										
4	Agua domiciliar por acueducto	1	0	0	1	100					0					
5	Agua llave pública / fuente	1	0	0	1	100					0					
6	Reservorio de agua lluvia	1	0	0	1	100					0					
7	Inodoro o servicio sanitario	1	1	100	0	0		1			0		100	0	0	0
8	Letrina de fosa simple	1	0	0	1	100					0					
9	Letrina de fosa séptica	1	1	100	0	0		1			0		100	0	0	0
10	Usa letrina	1	1	100	0	0										
11	Recolección de basura	1	0	0	1	100										
12	Aseo de calles	1	0	0	1	100										
13	Energía eléctrica domiciliar	1	0	0	1	100					0					
14	Teléfono (HONDUTEL)	1	0	0	1	100										
15	Teléfono (Celular móvil o fijo)	1	0	0	1	100										
16	Alumbrado público	1	0	0	1	100					0					
17	Mantenimiento de calles	1	0	0	1	100					0					

Disposición de escretas: Total: 2 - Porcentaje: 200

P.30.1 Dias de la semana que reciben el servicio

Dias	Pozo P.	%	Pozo C.	%	Agua Rio	%	Acued.	%	LLave P.	%	Reser.	%	Recol.	%	Aseo C.	%
7	1	3.13	0	0	0	0	0	0	0	0	0	0	0	0	0	0
Total	1		0		0		0		0		0		0		0	

REPORTE - FRECUENCIA SIMPLE

Fecha Inicio: Fecha Final: Departamento: 06 - CHOLUTECA Municipio: 0604 - DUYURE
Comunidad: 012 - LOS ROBLES O LA HDA. DISPOSICION /

=== F. Seguridad Alimentaria ===

P.31 Trabajan la tierra

Respuesta	Cantidad	%
NO	1	100
Total	1	

P.31.1 Trabajan la tierra sexo

Sexo	Cantidad	%
Hombres		0
Mujeres		0
Total	0	

P.31.2 Personas que trabajan la tierra

Numero	Cantidad	%
Total	0	

P.32 Tipo de tenencia de la tierra

Tipo	Cantidad	%
No tiene	1	100
Total	1	

P.32.1 Tipo Dominio

Tipo	Cantidad	%
Total	0	

P.33 Producen alimentos en la familia

Respuesta	Cantidad	%
NO	1	100
Total	1	

P.34 Producen para autoconsumo

Respuesta	Cantidad	%
Total	0	

P.37 Obtiene excedentes para la venta

Respuesta	Cantidad	%
Total	0	

P.35 Que se sembro y cuanto se produjo durante el año pasado.

	Maiz	Frijol	Maicillo	Café	Caña	Otro
Quintales	0	0	0	0	0	0
Tareas	0	0	0	0	0	0

P.36 Área en tareas con sistema de riego

	Goteo	Aspersión	Ninguno	Otro
Tareas	0	0	0	0

P.38 Huertos familiares

Respuesta	Cantidad	%
Si	0	0
No	1	100
Total	1	

P.39 Tienen animales domesticos

Respuesta	Cantidad	%
Si	1	100.00
No	0	0.00
Total	1	

P.39.1 Cantidad de animales domesticos

Tipo	Cantidad	Hogares	%
Aves	10	1	100
Bovino	6	1	100
Caprino	0	0	0
Equino	3	1	100
Porcino	3	1	100
Piscicultura	0	0	0
Apicultura	0	0	0
Domésticos	5	1	100

REPORTE - FRECUENCIA SIMPLE

Fecha Inicio: Fecha Final: Departamento: 06 - CHOLUTECA Municipio: 0604 - DUYURE
Comunidad: 012 - LOS ROBLES O LA HDA. DISPOSICION /

=== G. Datos de Educación ===

P.40 Nivel de Educación por Sexo en edad de estudiar

Nivel E.	Cantidad	% Total	Cant. Hombres	(%)	Cant. Mujeres	(%)
Total	0		0		0	

P.40.1 Personas Estudiando - Estudian

Nivel E.	Estudia (%)	Estudian H	Estudian M
Total	0	0	0

P.40.2 Personas Estudiando - NO Estudian

Nivel E.	NO Estudia	(%)	No estudian H	No estudian M
Total	0		0	0

P.40.2 Educación por rango de edad y sexo en edad de estudiar

Rango	Cantidad	%	Cant. Hombres	%	Cant. Mujeres	%
Total	0		0		0	

P.40.3 Educación por rango de edad y sexo estudian --

Rango	Hombres	%	Mujeres	%
Total	0		0	

P.40.4 Educación por rango de edad y sexo NO estudian

Rango	Hombres	%	Mujeres	%
Total	0		0	

P.40.5 Estudiantes fuera de edad para estudiar segun el grado

Grado	Cantidad	% Total	Hombres	Mujeres
Total	0		0	0

P.40.6 Estudiantes fuera de edad para estudiar por rango edad

Rango	Cantidad	% Total	Hombres	%	Mujeres	%
Total	0		0		0	

REPORTE - FRECUENCIA SIMPLE

Fecha Inicio: Fecha Final: Departamento: 06 - CHOLUTECA Municipio: 0604 - DUYURE
Comunidad: 012 - LOS ROBLES O LA HDA. DISPOSICION /

=== H. Datos Fuerza de Trabajo e Ingresos ===

P.41 Fuerza de ingresos por rango de edad

Rango edad	Cantidad	%	Cant. Hombres	%	Cant. Mujeres	%
i. de 41 a 50 años	1	50	0	0	1	100
j. de 51 a 64 años	1	50	1	100	0	0
Total	2		1		1	

P.41.1 Rango de ingresos (sin remesas)

Rango ingresos	Cantidad Total	%	Cantidad Hombres	%	Cantidad Mujeres	%
a. < 1000	1	100	1	100	0	0
Total	1		1		0	

P.42 Ocupaciones

Respuesta	Cantidad	%
Empleados	0	0
Cuenta Propia	1	100
NC	0	0
Total	1	

P.43 Sectores de Empleo

Respuesta	Cantidad	%
Comercial	0	0
Industrial	0	0
Servicios	0	0
NC	1	100
Total	1	

P.44 Sectores de Cuenta Propia

Respuesta	Cantidad	%
Primario	1	100
Secundario	0	0
Terciario	0	0
NC	0	0
Total	1	

P.45 Genera Empleo en el sector

Respuesta	Cantidad	%
Si	0	0
No	1	100
NC	0	0
Total	1	

P.46 Cuanto Empleo Genera el Sector

Rango	Cantidad	%
1 a 5	0	0
6 a 10	0	0
11 a 15	0	0
16 a 20	0	0
Total	0	

P.47 Miembros de organizaciones

Respuesta	Cantidad	%
Si	0	0
No	1	100
NC	0	0
Total	1	

P.48 Instituciones de apoyo al sector

P.49 Prestamos en la Familia

Respuesta	Cantidad	%
NO	1	100
Total	1	

P.49.1 Prestamo por sexo

Sexo	Cantidad	%
Total	0	

P.50 Reciben Remesas

Respuesta	Cantidad	%
NO	1	100
Total	1	

REPORTE - FRECUENCIA SIMPLE

Fecha Inicio: Fecha Final: Departamento: 06 - CHOLUTECA Municipio: 0604 - DUYURE
Comunidad: 012 - LOS ROBLES O LA HDA. DISPOSICION /

P.50.1 Rango de ingreso por Remesas

Rango	Cantidad	%
Total	0	

P.51 Rango ingreso familiar

Rango	Cantidad	%
a. < 1000	1	100
Total	1	

P.52 Ingreso ajusta para

Tiempos	Cantidad	%
Tres tiempos	1	100
Total	1	

Fuerza de trabajo por sexo

Sexo	Cantidad	%
Masculino	1	50
Femenino	1	50
Total	2	

Fuerza de trabajo que trabajan

Respuesta	Cantidad	%
NO	1	50
SI	1	50
Total	2	

Fuerza de trabajo estado civil

Estado civil	Cantidad	%
Union Libre	2	100
Total	2	

Personas con ingreso por genero

Genero	Cantidad	Promedio ingreso	%
Hombres	1	0.00	100
Total	1		

Fuerza de trabajo Emergente

Hombres	Mujeres	Total
		0

Listado de profesiones

Profesion	Cantidad	%
Agricultor	1	50
Ama de Casa	1	50
Total	2	

Listado de ocupaciones

Ocupacion	Cantidad	%
Agricultor	1	50
Ama de Casa	1	50
Total	2	

REPORTE - FRECUENCIA SIMPLE

Fecha Inicio: Fecha Final: Departamento: 06 - CHOLUTECA Municipio: 0604 - DUYURE
Comunidad: 012 - LOS ROBLES O LA HDA. DISPOSICION /

=== Datos de Vivienda ===

P.53 Tipo de Vivienda

Tipo	Cantidad	%
Casa	1	100
Apartamento idependiente	0	0
Local NO habitacional	0	0
Cuarto mesón (cuarteria)	0	0
Casa improvisada	0	0
Total	1	

P.54 Tipo de Tenencia

Tipo	Cantidad	%
Propia pagada	1	100
Propia pagando	0	0
Alquilada	0	0
Prestada	0	0
Total	1	

P.54.1 Dominio

Tipo	Cantidad	%
Pleno	0	0
Útil	1	100
Ocupación	0	0
Posesión	0	0
Total	1	

P.54.2 Sexo propietario

Sexo	Cantidad	%
Hombre	1	100
Mujer	0	0
Ambos	0	0
Total	1	

P.55 Problemas de la vivienda

Problema	Cantidad	%
No tiene repello		0
Piso de Tierra		0
Falta de Ciela Falso		0
Problemas Estructurales		0
Techo en mal estado		0
Ninguno	1	100

P.55.1 Problema de repello

Lugar	Cantidad	%
Interno	0	
Externo	0	
Ambos	0	
Total		

P.56 Material de construcción

Tipo Material	Cantidad	%
Adobe	1	100
Bloque	0	0
Bahareque	0	0
Madera	0	0
Desperdicios	0	0
Ladrillo	0	0
Yugua	0	0
Total	1	

P.57 Material Techo

Tipo	Cantidad	%
Desechos	0	0
Paja o Similar	0	0
Teja de barro	1	100
Lámina Metálica	0	0
Lámina de Asbesto	0	0
Concreto (losa o Terraza)	0	0
Teja americana (Shingle)	0	0
Total	1	

P.58 Material del piso

Tipo	Cantidad	%
Tierra	0	0
Plancha de Cemento	0	0
Madera rústica	0	0
Ladrillo de barro	1	100
Granito	0	0
Cerámica	0	0
Mosaico	0	0
Total	1	

P.59 Condición de la vivienda

Condición	Cantidad	%
Buena	0	0
Regular	1	100
Mala	0	0
Total	1	

P.60 Tiene Cocina

Respuesta	Cantidad	%
Si	1	100
No	0	0
Total	1	

P.61 Ubicación Cocina

Lugar	Cantidad	%
Dentro de la vivienda	1	100
Fuera de la vivienda	0	0
En el corredor	0	0
Total	1	

REPORTE - FRECUENCIA SIMPLE

Fecha Inicio: Fecha Final: Departamento: 06 - CHOLUTECA Municipio: 0604 - DUYURE
Comunidad: 012 - LOS ROBLES O LA HDA. DISPOSICION /

P.62 Que utiliza para Cocinar

Tipo	Cantidad	%
Electricidad		0
Gas Volatil (Chimbo)		0
Gas Kerosen		0
Leña	1	100
Eco Fogon		0
Total	1	

P.63 Como consume el agua

Tipo	Cantidad	%
No tratada		0
Botellón		0
Filtrada	1	100
Hervida		0
Clorada		0
Total	1	

P.64 Piezas por vivienda

Piezas	Cantidad	%
d. Tres piezas	1	100
Total	1	

P.65 Baños por vivienda

Rango	Cantidad	%
b. Un baño	1	100
Total	1	

P.66 Dormitorios por vivienda

Rango	Cantidad	%
b. Un dormintorio	1	100
Total	1	

P.67 Personas por dormitorio

Rango	Cantidad	%
b. Una persona	1	100
Total	1	

P.68 Familias por vivienda

Rango	Cantidad	%
c. Dos familias	1	100
Total	1	

P.69 Emigración

Respuesta	Cantidad	%
Si	0	0
No	1	100
Total	1	

P.69.1 Razón por la que emigrarón

Razones	Cantidad	%
Economicas	0	
Violencia generalizada	0	
Reunificación familiar	0	
Total	0	

Frecuencia Simple de San Felipe

REPORTE - FRECUENCIA SIMPLE

Fecha Inicio: Fecha Final: Departamento: 06 - CHOLUTECA Municipio: 0604 - DUYURE
Comunidad: 008 - HDA. SAN FELIPE /

=== A. DATOS DEMOGRÁFICOS ===

12. Datos de la Familia

Orden	Descripción	Cantidad	%	Hombres	%	Mujeres	%	Hombres Leen	%	Mujeres Leen	%	Hombres no Leen	%	Mujeres no Leen	%
1	Menores de 1 año	2	11.76	0	0.00	2	28.57								
2	De 1 a 4 años	2	11.76	2	20.00	0	0.00								
3	De 5 a 6 años	0	0	0	0	0	0	0	0	0	0	0	0	0	0
4	De 7 a 12 años	4	23.53	4	40.00	0	0.00	4	50.00	0	0.00	0	0.00	0	0.00
5	De 13 a 15 años	2	11.76	1	10.00	1	14.29	1	12.50	1	20.00	0	0.00	0	0.00
6	De 16 a 18 años	1	5.88	0	0.00	1	14.29	0	0.00	1	20.00	0	0.00	0	0.00
7	De 19 a 23 años	0	0	0	0	0	0	0	0	0	0	0	0	0	0
8	De 24 a 30 años	1	5.88	0	0.00	1	14.29	0	0.00	1	20.00	0	0.00	0	0.00
9	De 31 a 40 años	5	29.41	3	30.00	2	28.57	3	37.50	2	40.00	0	0.00	0	0.00
10	De 41 a 50 años	0	0	0	0	0	0	0	0	0	0	0	0	0	0
11	De 51 a 64 años	0	0	0	0	0	0	0	0	0	0	0	0	0	0
12	De 65 años y mas	0	0	0	0	0	0	0	0	0	0	0	0	0	0
Total		17		10		7		8		5		0		0	

P.12.1 Analfabetismo por rangos de edad

Orden	Descripción	Cantidad	%
4	De 7 a 12 años	0	
5	De 13 a 15 años	0	
6	De 16 a 18 años	0	
7	De 19 a 23 años	0	
8	De 24 a 30 años	0	
9	De 31 a 40 años	0	
10	De 41 a 50 años	0	
11	De 51 a 64 años	0	
12	De 65 años y mas	0	
Total		0	

P.12.2 Cantidad de personas por edad y sexo

Edad	Cantidad Hombres	Cantidad Mujeres	Total
0	0	2	2

REPORTE - FRECUENCIA SIMPLE

Fecha Inicio: Fecha Final: Departamento: 06 - CHOLUTECA Municipio: 0604 - DUYURE
Comunidad: 008 - HDA. SAN FELIPE /

P.12.2 Cantidad de personas por edad y sexo

Edad	Cantidad Hombres	Cantidad Mujeres	Total
4	2	0	2
7	2	0	2
11	2	0	2
14	1	1	2
16	0	1	1
29	0	1	1
31	0	1	1
33	1	0	1
36	1	0	1
37	0	1	1
38	1	0	1
Total	10	7	17

P.13 Cantidad de personas por edad rangos de 5 años

Rango	Cantidad Hombres	Cantidad Mujeres	Total
De 0 a 4 años	2	2	4
De 5 a 9 años	2	0	2
De 10 a 14 años	3	1	4
De 15 a 19 años	0	1	1
De 20 a 24 años	0	0	0
De 25 a 29 años	0	1	1
De 30 a 34 años	1	1	2
De 35 a 39 años	2	1	3
De 40 a 44 años	0	0	0
De 45 a 49 años	0	0	0
De 50 a 54 años	0	0	0
De 50 a 54 años	0	0	0
De 55 a 59 años	0	0	0
De 60 a 64 años	0	0	0
De 65 a 69 años	0	0	0
De 70 a 74 años	0	0	0

REPORTE - FRECUENCIA SIMPLE

Fecha Inicio: Fecha Final: Departamento: 06 - CHOLUTECA Municipio: 0604 - DUYURE
Comunidad: 008 - HDA. SAN FELIPE /

P.13 Cantidad de personas por edad rangos de 5 años

Rango	Cantidad Hombres	Cantidad Mujeres	Total
De 75 a 79 años	0	0	0
De 80 a 84 años	0	0	0
De 85 a 89 años	0	0	0
De 90 a 94 años	0	0	0
De 95 a 99 años	0	0	0
De 100 a 104 años	0	0	0
De 105 a 109 años	0	0	0
De 110 a 114 años	0	0	0
Total	10	7	17

P.14 Total madres solteras 0
P.15 Total padres solteros 0

P.16 Cantidad de nacimientos durante el año pasado

Total Niños	Total Niñas	Total Nacimientos	Edad Promedio Madre
			0

REPORTE - FRECUENCIA SIMPLE

Fecha Inicio: Fecha Final: Departamento: 06 - CHOLUTECA Municipio: 0604 - DUYURE
Comunidad: 008 - HDA. SAN FELIPE /

=== B. DATOS DE SALUD ===

P.17 Rango edad embarazos

Rango	Cantidad	%
Total	0	

P.17.1 Cantidad de embarazadas

Cantidad
0

P.18 Donde nacio el último niño(a)

Lugar	Cantidad	%
Total	0	

19. Hubo alguna muerte materna?

Cuando	Cantidad
Total	0

P.19.1 Muertes durante el parto

Respuesta	Cantidad	%
Si	0	0
No	2	100
Total	2	

P.20 Planifica con su pareja

Respuesta	Cantidad	%
Si	0	0
No	2	100
Total	2	

P.21 Que tipo de metodo utiliza

Orden	Descripción	Cantidad	%
1	Ritmo	0	0
2	DIU	0	0
3	Pastilla	0	0
4	Preservativo	0	0
5	Inyección	0	0
6	Operación	0	0
7	Implante	0	0
Total		0	

P.21.1 Quien se opero

Respuesta	Cantidad	%
Hombre		
Mujer		
Total	0	

P.22 Muertes de niños(a) menores de 5 años

Respuesta	Cantidad	%
Niños		
Niñas		
Total		

P.23 Se manifestarón enfermedades

Orden	Descripción	T. Manif	%	Hombres	%	Mujeres	%	Publica	%	Privada	%
1	Infecciones respiratorias agudas	4	100	2	100	2	100	4	100	0	0
2	Dengue Clásico	0	0	0	0	0	0	0	0	0	0
3	Paludismo	0	0	0	0	0	0	0	0	0	0
4	Dengue hemorrágico	0	0	0	0	0	0	0	0	0	0
5	Chagas	0	0	0	0	0	0	0	0	0	0
6	ZIKA	0	0	0	0	0	0	0	0	0	0
7	Chicunguya	0	0	0	0	0	0	0	0	0	0
8	Hipertension Arterial	0	0	0	0	0	0	0	0	0	0
9	Diábetes	0	0	0	0	0	0	0	0	0	0
10	Asma bronquial	0	0	0	0	0	0	0	0	0	0
11	Epilepsia	0	0	0	0	0	0	0	0	0	0
12	Neumonia	0	0	0	0	0	0	0	0	0	0

REPORTE - FRECUENCIA SIMPLE

Fecha Inicio: Fecha Final: Departamento: 06 - CHOLUTECA Municipio: 0604 - DUYURE
Comunidad: 008 - HDA. SAN FELIPE /

P.23 Se manifestarón enfermedades

Orden	Descripción	T. Manif	%	Hombres	%	Mujeres	%	Publica	%	Privada	%
13	Consumo de alcohol	0	0	0	0	0	0	0	0	0	0
14	Consumo de drogas	0	0	0	0	0	0	0	0	0	0
15	Tuberculosis	0	0	0	0	0	0	0	0	0	0
16	Cáncer	0	0	0	0	0	0	0	0	0	0
17	Diarreas	0	0	0	0	0	0	0	0	0	0
18	De la piel	0	0	0	0	0	0	0	0	0	0
19	Discapacidad	0	0	0	0	0	0	0	0	0	0
Total		4		2		2		4		0	

P.24 Personas Vacunadas

Orden	Rango	T. Personas	% Total	Hombres	%	Mujeres	%	Con Vacuna	%	Sin Vacuna	%
1	Menores de 9 años	6	35.29	4	40	2	28.57	6	35.29	0	0
2	De 10 a 19 años	5	29.41	3	30	2	28.57	5	29.41	0	0
3	De 20 a 64 años	6	35.29	3	30	3	42.86	6	35.29	0	0
4	De 65 años y mas	0	0	0	0	0	0	0	0	0	0
Total		17		10		7		17		0	

REPORTE - FRECUENCIA SIMPLE

Fecha Inicio: Fecha Final: Departamento: 06 - CHOLUTECA Municipio: 0604 - DUYURE
Comunidad: 008 - HDA. SAN FELIPE /

=== C. Seguridad ===

P.25 Casos de violencia

Respuesta	Cantidad	%	Num. Casos
NO	2	100	0
Total	2		

P.26 Victima de violencia

Respuesta	Cantidad	%	Num. Casos
NO	2	100	0
Total	2		

P.27 Que tan seguro estan

Respuesta	Cantidad	%
Estan seguros	2	100
Total	2	

P.28 y 29 Participación

Pregunta	Cantidad	%
Cantidad de Hombres	0	0
Cantidad de Mujeres	0	0
Total	0	

P.27.1 Motivos de inseguridad

Orden	Robos	Maras	Drogras	Cantinas	Riñas	Violaciones
1	0	0	0	0	0	0
2	0	0	0	0	0	0
3	0	0	0	0	0	0
4	0	0	0	0	0	0
5	0	0	0	0	0	0
6	0	0	0	0	0	0

Participaciones y Expectativas

Rango de miembros	Cantidad
Total	0

REPORTE - FRECUENCIA SIMPLE

Fecha Inicio: Fecha Final: Departamento: 06 - CHOLUTECA Municipio: 0604 - DUYURE
Comunidad: 008 - HDA. SAN FELIPE /

=== E. Datos Servicios Publicos ===

P.30 Servicios públicos que reciben

								Porcentajes								
No.	Servicio	Total	Reciben Si	%	Reciben No	%	-	Bueno	Regular	Malo	ND	-	% B	% R	% M	% ND
1	Agua de pozo propio	2	1	50	1	50			1		0		0	100	0	0
2	Agua domiciliar de pozo comunal	2	1	50	1	50		1			0		100	0	0	0
3	Acarrea agua de rio o quebrada	2	0	0	2	100										
4	Agua domiciliar por acueducto	2	0	0	2	100					0					
5	Agua llave pública / fuente	2	0	0	2	100					0					
6	Reservorio de agua lluvia	2	0	0	2	100					0					
7	Inodoro o servicio sanitario	2	0	0	2	100					0					
8	Letrina de fosa simple	2	0	0	2	100					0					
9	Letrina de fosa séptica	2	0	0	2	100					0					
10	Usa letrina	2	0	0	2	100										
11	Recolección de basura	2	0	0	2	100										
12	Aseo de calles	2	0	0	2	100										
13	Energía eléctrica domiciliar	2	0	0	2	100					0					
14	Teléfono (HONDUTEL)	2	0	0	2	100										
15	Teléfono (Celular móvil o fijo)	2	1	50	1	50										
16	Alumbrado público	2	0	0	2	100					0					
17	Mantenimiento de calles	2	0	0	2	100					0					

Disposición de escretas: Total: 0 - Porcentaje: 0

P.30.1 Dias de la semana que reciben el servicio

Dias	Pozo P.	%	Pozo C.	%	Agua Rio	%	Acued.	%	LLave P.	%	Reser.	%	Recol.	%	Aseo C.	%
7	1	3.13	1	100	0	0	0	0	0	0	0	0	0	0	0	0
Total	1		1		0		0		0		0		0		0	

REPORTE - FRECUENCIA SIMPLE

Fecha Inicio: Fecha Final: Departamento: 06 - CHOLUTECA Municipio: 0604 - DUYURE
Comunidad: 008 - HDA. SAN FELIPE /

=== F. Seguridad Alimentaria ===

P.31 Trabajan la tierra

Respuesta	Cantidad	%
SI	2	100
Total	2	

P.31.1 Trabajan la tierra sexo

Sexo	Cantidad	%
Hombres	2	100
Mujeres		0
Total	2	

P.31.2 Personas que trabajan la tierra

Numero	Cantidad	%
1	2	100
Total	2	

P.32 Tipo de tenencia de la tierra

Tipo	Cantidad	%
Prestada	2	100
Total	2	

P.32.1 Tipo Dominio

Tipo	Cantidad	%
Total	0	

P.33 Producen alimentos en la familia

Respuesta	Cantidad	%
SI	2	100
Total	2	

P.34 Producen para autoconsumo

Respuesta	Cantidad	%
SI	2	100
Total	2	

P.37 Obtiene excedentes para la venta

Respuesta	Cantidad	%
SI	2	100
Total	2	

P.35 Que se sembro y cuanto se produjo durante el año pasado.

	Maiz	Frijol	Maicillo	Café	Caña	Otro
Quintales	40	44	0	0	0	0
Tareas	8	8	0	0	0	0

P.36 Área en tareas con sistema de riego

	Goteo	Aspersión	Ninguno	Otro
Tareas	0	0	0	0

P.38 Huertos familiares

Respuesta	Cantidad	%
Si	1	50
No	1	50
Total	2	

P.39 Tienen animales domesticos

Respuesta	Cantidad	%
Si	2	100.00
No	0	0.00
Total	2	

P.39.1 Cantidad de animales domesticos

Tipo	Cantidad	Hogares	%
Aves	37	2	100
Bovino	0	0	0
Caprino	0	0	0
Equino	3	2	100
Porcino	2	1	50
Piscicultura	0	0	0
Apicultura	0	0	0
Domésticos	6	2	100

REPORTE - FRECUENCIA SIMPLE

Fecha Inicio: Fecha Final: Departamento: 06 - CHOLUTECA Municipio: 0604 - DUYURE
Comunidad: 008 - HDA. SAN FELIPE /

=== G. Datos de Educación ===

P.40 Nivel de Educación por Sexo en edad de estudiar

Nivel E.	Cantidad	% Total	Cant. Hombres	(%)	Cant. Mujeres	(%)
2	1	14.29	1	20	0	0
3	1	14.29	1	20	0	0
6	2	28.57	2	40	0	0
B	3	42.86	1	20	2	100
Total	7		5		2	

P.40.1 Personas Estudiando - Estudian

Nivel E.	Estudia	(%)	Estudian H	Estudian M
2	1	14.29	1	0
3	1	14.29	1	0
6	2	28.57	2	0
B	3	42.86	1	2
Total	7		5	2

P.40.2 Personas Estudiando - NO Estudian

Nivel E.	NO Estudia	(%)	No estudian H	No estudian M
2	0	0	0	0
3	0	0	0	0
6	0	0	0	0
B	0	0	0	0
Total	0		0	0

P.40.2 Educación por rango de edad y sexo en edad de estudiar

Rango	Cantidad	%	Cant. Hombres	%	Cant. Mujeres	%
3. de 7 a 12 años	4	57.14	4	80	0	0
4. de 13 a 15 años	2	28.57	1	20	1	50
5. de 16 a 18 años	1	14.29	0	0	1	50
Total	7		5		2	

REPORTE - FRECUENCIA SIMPLE

Fecha Inicio: Fecha Final: Departamento: 06 - CHOLUTECA Municipio: 0604 - DUYURE
Comunidad: 008 - HDA. SAN FELIPE /

P.40.3 Educación por rango de edad y sexo estudian --

Rango	Hombres	%	Mujeres	%
3. de 7 a 12 años	4	80	0	0
4. de 13 a 15 años	1	20	1	50
5. de 16 a 18 años	0	0	1	50
Total	5		2	

P.40.4 Educación por rango de edad y sexo NO estudian

Rango	Hombres	%	Mujeres	%
3. de 7 a 12 años	0	0	0	0
4. de 13 a 15 años	0	0	0	0
5. de 16 a 18 años	0	0	0	0
Total	0		0	

P.40.5 Estudiantes fuera de edad para estudiar segun el grado

Grado	Cantidad	% Total	Hombres	Mujeres
4	1	50.00	1	0
8	1	50.00	0	1
Total	2		1	1

P.40.6 Estudiantes fuera de edad para estudiar por rango edad

Rango	Cantidad	% Total	Hombres	%	Mujeres	%
3. de 7 a 12 años	1	50.00	1	100.00	0	0.00
5. de 16 a 18 años	1	50.00	0	0.00	1	100.00
Total	2		1		1	

REPORTE - FRECUENCIA SIMPLE

Fecha Inicio: Fecha Final: Departamento: 06 - CHOLUTECA Municipio: 0604 - DUYURE
Comunidad: 008 - HDA. SAN FELIPE /

=== H. Datos Fuerza de Trabajo e Ingresos ===

P.41 Fuerza de ingresos por rango de edad

Rango edad	Cantidad	%	Cant. Hombres	%	Cant. Mujeres	%
c. de 7 a 12 años	2	18.18	2	33.33	0	0
d. de 13 a 15 años	2	18.18	1	16.67	1	20
e. de 16 a 18 años	1	9.09	0	0	1	20
g. de 24 a 30 años	1	9.09	0	0	1	20
h. de 31 a 40 años	5	45.45	3	50	2	40
Total	11		6		5	

P.41.1 Rango de ingresos (sin remesas)

Rango ingresos	Cantidad Total	%	Cantidad Hombres	%	Cantidad Mujeres	%
a. < 1000	2	100	2	100	0	0
Total	2		2		0	

P.42 Ocupaciones

Respuesta	Cantidad	%
Empleados	0	0
Cuenta Propia	2	100
NC	0	0
Total	2	

P.43 Sectores de Empleo

Respuesta	Cantidad	%
Comercial	0	0
Industrial	0	0
Servicios	0	0
NC	2	100
Total	2	

P.44 Sectores de Cuenta Propia

Respuesta	Cantidad	%
Primario	2	100
Secundario	0	0
Terciario	0	0
NC	0	0
Total	2	

P.45 Genera Empleo en el sector

Respuesta	Cantidad	%
Si	0	0
No	2	100
NC	0	0
Total	2	

P.46 Cuanto Empleo Genera el Sector

Rango	Cantidad	%
1 a 5	0	0
6 a 10	0	0
11 a 15	0	0
16 a 20	0	0
Total	0	

P.47 Miembros de organizaciones

Respuesta	Cantidad	%
Si	0	0
No	2	100
NC	0	0
Total	2	

P.48 Instituciones de apoyo al sector

P.49 Prestamos en la Familia

Respuesta	Cantidad	%
NO	2	100
Total	2	

P.49.1 Prestamo por sexo

Sexo	Cantidad	%
Total	0	

P.50 Reciben Remesas

Respuesta	Cantidad	%
NO	2	100
Total	2	

REPORTE - FRECUENCIA SIMPLE

Fecha Inicio: Fecha Final: Departamento: 06 - CHOLUTECA Municipio: 0604 - DUYURE
Comunidad: 008 - HDA. SAN FELIPE /

P.50.1 Rango de ingreso por Remesas

Rango	Cantidad	%
Total	0	

P.51 Rango ingreso familiar

Rango	Cantidad	%
a. < 1000	2	100
Total	2	

P.52 Ingreso ajusta para

Tiempos	Cantidad	%
Tres tiempos	2	100
Total	2	

Fuerza de trabajo por sexo

Sexo	Cantidad	%
Masculino	6	54.55
Femenino	5	45.45
Total	11	

Fuerza de trabajo que trabajan

Respuesta	Cantidad	%
NO	9	81.82
SI	2	18.18
Total	11	

Fuerza de trabajo estado civil

Estado civil	Cantidad	%
Soltero	5	45.45
Casado	2	18.18
Union Libre	4	36.36
Total	11	

Personas con ingreso por genero

Genero	Cantidad	Promedio ingreso	%
Hombres	2	750.00	100
Total	2		

Fuerza de trabajo Emergente

Hombres	Mujeres	Total
		0

Listado de profesiones

Profesion	Cantidad	%
Estudiante	5	45.45
Agricultor	3	27.27
Ama de Casa	3	27.27
Total	11	

Listado de ocupaciones

Ocupacion	Cantidad	%
Estudiante	5	45.45
Ama de Casa	3	27.27
Agricultor	2	18.18
agricultor	1	9.09
Total	11	

REPORTE - FRECUENCIA SIMPLE

Fecha Inicio: Fecha Final: Departamento: 06 - CHOLUTECA Municipio: 0604 - DUYURE
Comunidad: 008 - HDA. SAN FELIPE /

=== Datos de Vivienda ===

P.53 Tipo de Vivienda

Tipo	Cantidad	%
Casa	2	100
Apartamento idependiente	0	0
Local NO habitacional	0	0
Cuarto mesón (cuarteria)	0	0
Casa improvisada	0	0
Total	2	

P.54 Tipo de Tenencia

Tipo	Cantidad	%
Propia pagada	0	0
Propia pagando	0	0
Alquilada	0	0
Prestada	2	100
Total	2	

P.54.1 Dominio

Tipo	Cantidad	%
Pleno	0	
Útil	0	
Ocupación	0	
Posesión	0	
Total	0	

P.54.2 Sexo propietario

Sexo	Cantidad	%
Hombre	0	
Mujer	0	
Ambos	0	
Total	0	

P.55 Problemas de la vivienda

Problema	Cantidad	%
No tiene repello	1	50
Piso de Tierra	1	50
Falta de Ciela Falso		0
Problemas Estructurales	1	50
Techo en mal estado		0
Ninguno		0

P.55.1 Problema de repello

Lugar	Cantidad	%
Interno	0	0
Externo	0	0
Ambos	1	100
Total	1	

P.56 Material de construcción

Tipo Material	Cantidad	%
Adobe	0	0
Bloque	0	0
Bahareque	1	50
Madera	0	0
Desperdicios	1	50
Ladrillo	0	0
Yugua	0	0
Total	2	

P.57 Material Techo

Tipo	Cantidad	%
Desechos	0	0
Paja o Similar	0	0
Teja de barro	1	50
Lámina Metálica	1	50
Lámina de Asbesto	0	0
Concreto (losa o Terraza)	0	0
Teja americana (Shingle)	0	0
Total	2	

P.58 Material del piso

Tipo	Cantidad	%
Tierra	2	100
Plancha de Cemento	0	0
Madera rústica	0	0
Ladrillo de barro	0	0
Granito	0	0
Cerámica	0	0
Mosaico	0	0
Total	2	

P.59 Condición de la vivienda

Condición	Cantidad	%
Buena	0	0
Regular	1	50
Mala	1	50
Total	2	

P.60 Tiene Cocina

Respuesta	Cantidad	%
Si	2	100
No	0	0
Total	2	

P.61 Ubicación Cocina

Lugar	Cantidad	%
Dentro de la vivienda	2	100
Fuera de la vivienda	0	0
En el corredor	0	0
Total	2	

REPORTE - FRECUENCIA SIMPLE

Fecha Inicio: Fecha Final: Departamento: 06 - CHOLUTECA Municipio: 0604 - DUYURE
Comunidad: 008 - HDA. SAN FELIPE /

P.62 Que utiliza para Cocinar

Tipo	Cantidad	%
Electricidad		0
Gas Volatil (Chimbo)		0
Gas Kerosen		0
Leña	2	100
Eco Fogon		0
Total	2	

P.63 Como consume el agua

Tipo	Cantidad	%
No tratada	1	50
Botellón		0
Filtrada		0
Hervida		0
Clorada	1	50
Total	2	

P.64 Piezas por vivienda

Piezas	Cantidad	%
c. Dos piezas	1	50
e. Cuatro o mas	1	50
Total	2	

P.65 Baños por vivienda

Rango	Cantidad	%
a. Sin baño	1	50
b. Un baño	1	50
Total	2	

P.66 Dormitorios por vivienda

Rango	Cantidad	%
b. Un dormintorio	1	50
c. Dos dormitorios	1	50
Total	2	

P.67 Personas por dormitorio

Rango	Cantidad	%
d. Tres o mas personas	2	100
Total	2	

P.68 Familias por vivienda

Rango	Cantidad	%
c. Dos familias	2	100
Total	2	

P.69 Emigración

Respuesta	Cantidad	%
Si	0	0
No	2	100
Total	2	

P.69.1 Razón por la que emigrarón

Razones	Cantidad	%
Economicas	0	
Violencia generalizada	0	
Reunificación familiar	0	
Total	0	

Frecuencia Simple San Luis

REPORTE - FRECUENCIA SIMPLE

Fecha Inicio: Fecha Final: Departamento: 06 - CHOLUTECA Municipio: 0604 - DUYURE
Comunidad: 016 - HDA. SAN LUIS /

=== A. DATOS DEMOGRÁFICOS ===

12. Datos de la Familia

Orden	Descripción	Cantidad	%	Hombres	%	Mujeres	%	Hombres Leen	%	Mujeres Leen	%	Hombres no Leen	%	Mujeres no Leen	%
1	Menores de 1 año	0	0	0	0	0	0								
2	De 1 a 4 años	0	0	0	0	0	0								
3	De 5 a 6 años	0	0	0	0	0	0	0	0	0	0	0	0	0	0
4	De 7 a 12 años	0	0	0	0	0	0	0	0	0	0	0	0	0	0
5	De 13 a 15 años	0	0	0	0	0	0	0	0	0	0	0	0	0	0
6	De 16 a 18 años	0	0	0	0	0	0	0	0	0	0	0	0	0	0
7	De 19 a 23 años	0	0	0	0	0	0	0	0	0	0	0	0	0	0
8	De 24 a 30 años	0	0	0	0	0	0	0	0	0	0	0	0	0	0
9	De 31 a 40 años	0	0	0	0	0	0	0	0	0	0	0	0	0	0
10	De 41 a 50 años	0	0	0	0	0	0	0	0	0	0	0	0	0	0
11	De 51 a 64 años	0	0	0	0	0	0	0	0	0	0	0	0	0	0
12	De 65 años y mas	0	0	0	0	0	0	0	0	0	0	0	0	0	0
Total		0		0		0		0		0		0		0	

P.12.1 Analfabetismo por rangos de edad

Orden	Descripción	Cantidad	%
4	De 7 a 12 años	0	
5	De 13 a 15 años	0	
6	De 16 a 18 años	0	
7	De 19 a 23 años	0	
8	De 24 a 30 años	0	
9	De 31 a 40 años	0	
10	De 41 a 50 años	0	
11	De 51 a 64 años	0	
12	De 65 años y mas	0	
Total		0	

P.12.2 Cantidad de personas por edad y sexo

Edad	Cantidad Hombres	Cantidad Mujeres	Total
Total	0	0	0

REPORTE - FRECUENCIA SIMPLE

Fecha Inicio: Fecha Final: Departamento: 06 - CHOLUTECA Municipio: 0604 - DUYURE
Comunidad: 016 - HDA. SAN LUIS /

P.13 Cantidad de personas por edad rangos de 5 años

Rango	Cantidad Hombres	Cantidad Mujeres	Total
De 0 a 4 años			0
De 5 a 9 años			0
De 10 a 14 años			0
De 15 a 19 años			0
De 20 a 24 años			0
De 25 a 29 años			0
De 30 a 34 años			0
De 35 a 39 años			0
De 40 a 44 años			0
De 45 a 49 años			0
De 50 a 54 años			0
De 50 a 54 años			0
De 55 a 59 años			0
De 60 a 64 años			0
De 65 a 69 años			0
De 70 a 74 años			0
De 75 a 79 años			0
De 80 a 84 años			0
De 85 a 89 años			0
De 90 a 94 años			0
De 95 a 99 años			0
De 100 a 104 años			0
De 105 a 109 años			0
De 110 a 114 años			0
Total	0	0	0

P.14 Total madres solteras
P.15 Total padres solteros

P.16 Cantidad de nacimientos durante el año pasado

Total Niños	Total Niñas	Total Nacimientos	Edad Promedio Madre
			0

REPORTE - FRECUENCIA SIMPLE

Fecha Inicio: Fecha Final: Departamento: 06 - CHOLUTECA Municipio: 0604 - DUYURE
Comunidad: 016 - HDA. SAN LUIS /

=== B. DATOS DE SALUD ===

P.17 Rango edad embarazos

Rango	Cantidad	%
Total	0	

P.17.1 Cantidad de embarazadas

Cantidad

P.18 Donde nacio el último niño(a)

Lugar	Cantidad	%
Total	0	

19. Hubo alguna muerte materna?

Cuando	Cantidad
Total	0

P.19.1 Muertes durante el parto

Respuesta	Cantidad	%
Si		
No		
Total	0	

P.20 Planifica con su pareja

Respuesta	Cantidad	%
Si		
No		
Total	0	

P.21 Que tipo de metodo utiliza

Orden	Descripción	Cantidad	%
1	Ritmo	0	0
2	DIU	0	0
3	Pastilla	0	0
4	Preservativo	0	0
5	Inyección	0	0
6	Operación	0	0
7	Implante	0	0
Total		0	

P.21.1 Quien se opero

Respuesta	Cantidad	%
Hombre		
Mujer		
Total	0	

P.22 Muertes de niños(a) menores de 5 años

Respuesta	Cantidad	%
Niños		
Niñas		
Total		

P.23 Se manifestarón enfermedades

Orden	Descripción	T. Manif	%	Hombres	%	Mujeres	%	Publica	%	Privada	%
1	Infecciones respiratorias agudas	0	0	0	0	0	0	0	0	0	0
2	Dengue Clásico	0	0	0	0	0	0	0	0	0	0
3	Paludismo	0	0	0	0	0	0	0	0	0	0
4	Dengue hemorrágico	0	0	0	0	0	0	0	0	0	0
5	Chagas	0	0	0	0	0	0	0	0	0	0
6	ZIKA	0	0	0	0	0	0	0	0	0	0
7	Chicunguya	0	0	0	0	0	0	0	0	0	0
8	Hipertension Arterial	0	0	0	0	0	0	0	0	0	0
9	Diábetes	0	0	0	0	0	0	0	0	0	0
10	Asma bronquial	0	0	0	0	0	0	0	0	0	0
11	Epilepsia	0	0	0	0	0	0	0	0	0	0
12	Neumonia	0	0	0	0	0	0	0	0	0	0

REPORTE - FRECUENCIA SIMPLE

Fecha Inicio: Fecha Final: Departamento: 06 - CHOLUTECA Municipio: 0604 - DUYURE
Comunidad: 016 - HDA. SAN LUIS /

P.23 Se manifestarón enfermedades

Orden	Descripción	T. Manif	%	Hombres	%	Mujeres	%	Publica	%	Privada	%
13	Consumo de alcohol	0	0	0	0	0	0	0	0	0	0
14	Consumo de drogas	0	0	0	0	0	0	0	0	0	0
15	Tuberculosis	0	0	0	0	0	0	0	0	0	0
16	Cáncer	0	0	0	0	0	0	0	0	0	0
17	Diarreas	0	0	0	0	0	0	0	0	0	0
18	De la piel	0	0	0	0	0	0	0	0	0	0
19	Discapacidad	0	0	0	0	0	0	0	0	0	0
Total		0		0		0		0		0	

P.24 Personas Vacunadas

Orden	Rango	T. Personas	% Total	Hombres	%	Mujeres	%	Con Vacuna	%	Sin Vacuna	%
Total		0		0		0		0		0	

REPORTE - FRECUENCIA SIMPLE

Fecha Inicio: Fecha Final: Departamento: 06 - CHOLUTECA Municipio: 0604 - DUYURE
Comunidad: 016 - HDA. SAN LUIS /

=== C. Seguridad ===

P.25 Casos de violencia

Respuesta	Cantidad	%	Num. Casos
Total	0		

P.26 Victima de violencia

Respuesta	Cantidad	%	Num. Casos
Total	0		

P.27 Que tan seguro estan

Respuesta	Cantidad	%
Total	0	

P.28 y 29 Participación

Pregunta	Cantidad	%
Cantidad de Hombres	0	
Cantidad de Mujeres	0	
Total	0	

P.27.1 Motivos de inseguridad

Orden	Robos	Maras	Drogras	Cantinas	Riñas	Violaciones
1	0	0	0	0	0	0
2	0	0	0	0	0	0
3	0	0	0	0	0	0
4	0	0	0	0	0	0
5	0	0	0	0	0	0
6	0	0	0	0	0	0

Participaciones y Expectativas

Rango de miembros	Cantidad
Total	0

REPORTE - FRECUENCIA SIMPLE

Fecha Inicio: Fecha Final: Departamento: 06 - CHOLUTECA Municipio: 0604 - DUYURE
Comunidad: 016 - HDA. SAN LUIS /

=== E. Datos Servicios Publicos ===

Disposición de escretas:

P.30.1 Dias de la semana que reciben el servicio

Dias	Pozo P.	%	Pozo C.	%	Agua Rio	%	Acued.	%	LLave P.	%	Reser.	%	Recol.	%	Aseo C.	%
Total	0		0		0		0		0		0		0		0	

REPORTE - FRECUENCIA SIMPLE

Fecha Inicio: Fecha Final: Departamento: 06 - CHOLUTECA Municipio: 0604 - DUYURE
Comunidad: 016 - HDA. SAN LUIS /

=== F. Seguridad Alimentaria ===

P.31 Trabajan la tierra

Respuesta	Cantidad	%
Total	0	

P.31.1 Trabajan la tierra sexo

Sexo	Cantidad	%
Hombres	0	
Mujeres	0	
Total	0	

P.31.2 Personas que trabajan la tierra

Numero	Cantidad	%
Total	0	

P.32 Tipo de tenencia de la tierra

Tipo	Cantidad	%
Total	0	

P.32.1 Tipo Dominio

Tipo	Cantidad	%
Total	0	

P.33 Producen alimentos en la familia

Respuesta	Cantidad	%
Total	0	

P.34 Producen para autoconsumo

Respuesta	Cantidad	%
Total	0	

P.37 Obtiene excedentes para la venta

Respuesta	Cantidad	%
Total	0	

P.35 Que se sembro y cuanto se produjo durante el año pasado.

	Maiz	Frijol	Maicillo	Café	Caña	Otro
Quintales						
Tareas						

P.36 Área en tareas con sistema de riego

	Goteo	Aspersión	Ninguno	Otro
Tareas				

P.38 Huertos familiares

Respuesta	Cantidad	%
Si	0	
No	0	
Total	0	

P.39 Tienen animales domesticos

Respuesta	Cantidad	%
Si		
No		
Total	0	

P.39.1 Cantidad de animales domesticos

Tipo	Cantidad	Hogares	%
Aves			0
Bovino			0
Caprino			0
Equino			0
Porcino			0
Piscicultura			0
Apicultura			0
Domésticos			0

REPORTE - FRECUENCIA SIMPLE

Fecha Inicio: Fecha Final: Departamento: 06 - CHOLUTECA Municipio: 0604 - DUYURE
Comunidad: 016 - HDA. SAN LUIS /

=== G. Datos de Educación ===

P.40 Nivel de Educación por Sexo en edad de estudiar

Nivel E.	Cantidad	% Total	Cant. Hombres	(%)	Cant. Mujeres	(%)
Total	0		0		0	

P.40.1 Personas Estudiando - Estudian

Nivel E.	Estudia	(%)	Estudian H	Estudian M
Total	0		0	0

P.40.2 Personas Estudiando - NO Estudian

Nivel E.	NO Estudia	(%)	No estudian H	No estudian M
Total	0		0	0

P.40.2 Educación por rango de edad y sexo en edad de estudiar

Rango	Cantidad	%	Cant. Hombres	%	Cant. Mujeres	%
Total	0		0		0	

P.40.3 Educación por rango de edad y sexo estudian --

Rango	Hombres	%	Mujeres	%
Total	0		0	

P.40.4 Educación por rango de edad y sexo NO estudian

Rango	Hombres	%	Mujeres	%
Total	0		0	

P.40.5 Estudiantes fuera de edad para estudiar segun el grado

Grado	Cantidad	% Total	Hombres	Mujeres
Total	0		0	0

P.40.6 Estudiantes fuera de edad para estudiar por rango edad

Rango	Cantidad	% Total	Hombres	%	Mujeres	%
Total	0		0		0	

REPORTE - FRECUENCIA SIMPLE

Fecha Inicio: Fecha Final: Departamento: 06 - CHOLUTECA Municipio: 0604 - DUYURE
Comunidad: 016 - HDA. SAN LUIS /

=== H. Datos Fuerza de Trabajo e Ingresos ===

P.41 Fuerza de ingresos por rango de edad

Rango edad	Cantidad	%	Cant. Hombres	%	Cant. Mujeres	%
Total	0		0		0	

P.41.1 Rango de ingresos (sin remesas)

Rango ingresos	Cantidad Total	%	Cantidad Hombres	%	Cantidad Mujeres	%
Total	0		0		0	

P.42 Ocupaciones

Respuesta	Cantidad	%
Empleados	0	
Cuenta Propia	0	
NC	0	
Total	0	

P.43 Sectores de Empleo

Respuesta	Cantidad	%
Comercial	0	
Industrial	0	
Servicios	0	
NC	0	
Total	0	

P.44 Sectores de Cuenta Propia

Respuesta	Cantidad	%
Primario	0	
Secundario	0	
Terciario	0	
NC	0	
Total	0	

P.45 Genera Empleo en el sector

Respuesta	Cantidad	%
Si	0	
No	0	
NC	0	
Total	0	

P.46 Cuanto Empleo Genera el Sector

Rango	Cantidad	%
1 a 5	0	
6 a 10	0	
11 a 15	0	
16 a 20	0	
Total	0	

P.47 Miembros de organizaciones

Respuesta	Cantidad	%
Si	0	
No	0	
NC	0	
Total	0	

P.48 Instituciones de apoyo al sector

P.49 Prestamos en la Familia

Respuesta	Cantidad	%
Total	0	

P.49.1 Prestamo por sexo

Sexo	Cantidad	%
Total	0	

P.50 Reciben Remesas

Respuesta	Cantidad	%
Total	0	

P.50.1 Rango de ingreso por Remesas

Rango	Cantidad	%
Total	0	

P.51 Rango ingreso familiar

Rango	Cantidad	%
Total	0	

P.52 Ingreso ajusta para

Tiempos	Cantidad	%
Total	0	

Fuerza de trabajo por sexo

Sexo	Cantidad	%
Total	0	

Fuerza de trabajo que trabajan

Respuesta	Cantidad	%
Total	0	

Fuerza de trabajo estado civil

Estado civil	Cantidad	%
Total	0	

REPORTE - FRECUENCIA SIMPLE

Fecha Inicio: Fecha Final: Departamento: 06 - CHOLUTECA Municipio: 0604 - DUYURE
Comunidad: 016 - HDA. SAN LUIS /

Personas con ingreso por genero

Genero	Cantidad	Promedio ingreso	%
Total	0		

Fuerza de trabajo Emergente

Hombres	Mujeres	Total
		0

Listado de profesiones

Profesion	Cantidad	%
Total	0	

Listado de ocupaciones

Ocupacion	Cantidad	%
Total	0	

REPORTE - FRECUENCIA SIMPLE

Fecha Inicio: Fecha Final: Departamento: 06 - CHOLUTECA Municipio: 0604 - DUYURE
Comunidad: 016 - HDA. SAN LUIS /

=== Datos de Vivienda ===

P.53 Tipo de Vivienda

Tipo	Cantidad	%
Casa		
Apartamento idependiente		
Local NO habitacional		
Cuarto mesón (cuarteria)		
Casa improvisada		
Total	0	

P.54 Tipo de Tenencia

Tipo	Cantidad	%
Propia pagada		
Propia pagando		
Alquilada		
Prestada		
Total	0	

P.54.1 Dominio

Tipo	Cantidad	%
Pleno		
Útil		
Ocupación		
Posesión		
Total		

P.54.2 Sexo propietario

Sexo	Cantidad	%
Hombre		
Mujer		
Ambos		
Total		

P.55 Problemas de la vivienda

Problema	Cantidad	%
No tiene repello		
Piso de Tierra		
Falta de Ciela Falso		
Problemas Estructurales		
Techo en mal estado		
Ninguno		

P.55.1 Problema de repello

Lugar	Cantidad	%
Interno		
Externo		
Ambos		
Total		

P.56 Material de construcción

Tipo Material	Cantidad	%
Adobe		
Bloque		
Bahareque		
Madera		
Desperdicios		
Ladrillo		
Yugua		
Total	0	

P.57 Material Techo

Tipo	Cantidad	%
Desechos		
Paja o Similar		
Teja de barro		
Lámina Metálica		
Lámina de Asbesto		
Concreto (losa o Terraza)		
Teja americana (Shingle)		
Total	0	

P.58 Material del piso

Tipo	Cantidad	%
Tierra		
Plancha de Cemento		
Madera rústica		
Ladrillo de barro		
Granito		
Cerámica		
Mosaico		
Total	0	

P.59 Condición de la vivienda

Condición	Cantidad	%
Buena		
Regular		
Mala		
Total	0	

P.60 Tiene Cocina

Respuesta	Cantidad	%
Si		
No		
Total	0	

P.61 Ubicación Cocina

Lugar	Cantidad	%
Dentro de la vivienda		
Fuera de la vivienda		
En el corredor		
Total		

REPORTE - FRECUENCIA SIMPLE

Fecha Inicio: **Fecha Final:** **Departamento: 06 - CHOLUTECA** **Municipio: 0604 - DUYURE**
Comunidad: 016 - HDA. SAN LUIS /

P.62 Que utiliza para Cocinar

Tipo	Cantidad	%
Electricidad		
Gas Volatil (Chimbo)		
Gas Kerosen		
Leña		
Eco Fogon		
Total	0	

P.63 Como consume el agua

Tipo	Cantidad	%
No tratada		
Botellón		
Filtrada		
Hervida		
Clorada		
Total	0	

P.64 Piezas por vivienda

Piezas	Cantidad	%
Total	0	

P.65 Baños por vivienda

Rango	Cantidad	%
Total	0	

P.66 Dormitorios por vivienda

Rango	Cantidad	%
Total	0	

P.67 Personas por dormitorio

Rango	Cantidad	%
Total	0	

P.68 Familias por vivienda

Rango	Cantidad	%
Total	0	

P.69 Emigración

Respuesta	Cantidad	%
Si		
No		
Total	0	

P.69.1 Razón por la que emigrarón

Razones	Cantidad	%
Economicas		
Violencia generalizada		
Reunificación familiar		
Total		

Frecuencia Simple la Munguia

REPORTE - FRECUENCIA SIMPLE

Fecha Inicio: Fecha Final: Departamento: 06 - CHOLUTECA Municipio: 0604 - DUYURE
Comunidad: 007 - HDA. LA MUNGUIA /

=== A. DATOS DEMOGRÁFICOS ===

12. Datos de la Familia

Orden	Descripción	Cantidad	%	Hombres	%	Mujeres	%	Hombres Leen	%	Mujeres Leen	%	Hombres no Leen	%	Mujeres no Leen	%
1	Menores de 1 año	0	0	0	0	0	0								
2	De 1 a 4 años	0	0	0	0	0	0								
3	De 5 a 6 años	0	0	0	0	0	0	0	0	0	0	0	0	0	0
4	De 7 a 12 años	0	0	0	0	0	0	0	0	0	0	0	0	0	0
5	De 13 a 15 años	0	0	0	0	0	0	0	0	0	0	0	0	0	0
6	De 16 a 18 años	0	0	0	0	0	0	0	0	0	0	0	0	0	0
7	De 19 a 23 años	0	0	0	0	0	0	0	0	0	0	0	0	0	0
8	De 24 a 30 años	0	0	0	0	0	0	0	0	0	0	0	0	0	0
9	De 31 a 40 años	1	50.00	1	50.00	0	0	1	50.00	0	0	0	0	0	0
10	De 41 a 50 años	0	0	0	0	0	0	0	0	0	0	0	0	0	0
11	De 51 a 64 años	0	0	0	0	0	0	0	0	0	0	0	0	0	0
12	De 65 años y mas	1	50.00	1	50.00	0	0	1	50.00	0	0	0	0	0	0
Total		2		2		0		2		0		0		0	

P.12.1 Analfabetismo por rangos de edad

Orden	Descripción	Cantidad	%
4	De 7 a 12 años	0	
5	De 13 a 15 años	0	
6	De 16 a 18 años	0	
7	De 19 a 23 años	0	
8	De 24 a 30 años	0	
9	De 31 a 40 años	0	
10	De 41 a 50 años	0	
11	De 51 a 64 años	0	
12	De 65 años y mas	0	
Total		0	

P.12.2 Cantidad de personas por edad y sexo

Edad	Cantidad Hombres	Cantidad Mujeres	Total
36	1	0	1

REPORTE - FRECUENCIA SIMPLE

Fecha Inicio: Fecha Final: Departamento: 06 - CHOLUTECA Municipio: 0604 - DUYURE
Comunidad: 007 - HDA. LA MUNGUIA /

P.12.2 Cantidad de personas por edad y sexo

Edad	Cantidad Hombres	Cantidad Mujeres	Total
65	1	0	1
Total	2	0	2

P.13 Cantidad de personas por edad rangos de 5 años

Rango	Cantidad Hombres	Cantidad Mujeres	Total
De 0 a 4 años	0	0	0
De 5 a 9 años	0	0	0
De 10 a 14 años	0	0	0
De 15 a 19 años	0	0	0
De 20 a 24 años	0	0	0
De 25 a 29 años	0	0	0
De 30 a 34 años	0	0	0
De 35 a 39 años	1	0	1
De 40 a 44 años	0	0	0
De 45 a 49 años	0	0	0
De 50 a 54 años	0	0	0
De 50 a 54 años	0	0	0
De 55 a 59 años	0	0	0
De 60 a 64 años	0	0	0
De 65 a 69 años	1	0	1
De 70 a 74 años	0	0	0
De 75 a 79 años	0	0	0
De 80 a 84 años	0	0	0
De 85 a 89 años	0	0	0
De 90 a 94 años	0	0	0
De 95 a 99 años	0	0	0
De 100 a 104 años	0	0	0
De 105 a 109 años	0	0	0
De 110 a 114 años	0	0	0
Total	2	0	2

REPORTE - FRECUENCIA SIMPLE

Fecha Inicio: Fecha Final: Departamento: 06 - CHOLUTECA Municipio: 0604 - DUYURE
Comunidad: 007 - HDA. LA MUNGUIA /

P.14 Total madres solteras 0
P.15 Total padres solteros 0

P.16 Cantidad de nacimientos durante el año pasado

Total Niños	Total Niñas	Total Nacimientos	Edad Promedio Madre
			0

REPORTE - FRECUENCIA SIMPLE

Fecha Inicio: Fecha Final: Departamento: 06 - CHOLUTECA Municipio: 0604 - DUYURE
Comunidad: 007 - HDA. LA MUNGUIA /

=== B. DATOS DE SALUD ===

P.17 Rango edad embarazos

Rango	Cantidad	%
Total	0	

P.17.1 Cantidad de embarazadas

Cantidad
0

P.18 Donde nacio el último niño(a)

Lugar	Cantidad	%
Total	0	

19. Hubo alguna muerte materna?

Cuando	Cantidad
Total	0

P.19.1 Muertes durante el parto

Respuesta	Cantidad	%
Si	0	0
No	1	100
Total	1	

P.20 Planifica con su pareja

Respuesta	Cantidad	%
Si	0	0
No	1	100
Total	1	

P.21 Que tipo de metodo utiliza

Orden	Descripción	Cantidad	%
1	Ritmo	0	0
2	DIU	0	0
3	Pastilla	0	0
4	Preservativo	0	0
5	Inyección	0	0
6	Operación	0	0
7	Implante	0	0
Total		0	

P.21.1 Quien se opero

Respuesta	Cantidad	%
Hombre		
Mujer		
Total	0	

P.22 Muertes de niños(a) menores de 5 años

Respuesta	Cantidad	%
Niños		
Niñas		
Total		

P.23 Se manifestarón enfermedades

Orden	Descripción	T. Manif	%	Hombres	%	Mujeres	%	Publica	%	Privada	%
1	Infecciones respiratorias agudas	0	0	0	0	0	0	0	0	0	0
2	Dengue Clásico	0	0	0	0	0	0	0	0	0	0
3	Paludismo	0	0	0	0	0	0	0	0	0	0
4	Dengue hemorrágico	0	0	0	0	0	0	0	0	0	0
5	Chagas	0	0	0	0	0	0	0	0	0	0
6	ZIKA	0	0	0	0	0	0	0	0	0	0
7	Chicunguya	0	0	0	0	0	0	0	0	0	0
8	Hipertension Arterial	1	100	1	100	0	0	1	100	0	0
9	Diábetes	0	0	0	0	0	0	0	0	0	0
10	Asma bronquial	0	0	0	0	0	0	0	0	0	0
11	Epilepsia	0	0	0	0	0	0	0	0	0	0
12	Neumonia	0	0	0	0	0	0	0	0	0	0

REPORTE - FRECUENCIA SIMPLE

Fecha Inicio: Fecha Final: Departamento: 06 - CHOLUTECA Municipio: 0604 - DUYURE
Comunidad: 007 - HDA. LA MUNGUIA /

P.23 Se manifestarón enfermedades

Orden	Descripción	T. Manif	%	Hombres	%	Mujeres	%	Publica	%	Privada	%
13	Consumo de alcohol	0	0	0	0	0	0	0	0	0	0
14	Consumo de drogas	0	0	0	0	0	0	0	0	0	0
15	Tuberculosis	0	0	0	0	0	0	0	0	0	0
16	Cáncer	0	0	0	0	0	0	0	0	0	0
17	Diarreas	0	0	0	0	0	0	0	0	0	0
18	De la piel	0	0	0	0	0	0	0	0	0	0
19	Discapacidad	0	0	0	0	0	0	0	0	0	0
Total		1		1		0		1		0	

P.24 Personas Vacunadas

Orden	Rango	T. Personas	% Total	Hombres	%	Mujeres	%	Con Vacuna	%	Sin Vacuna	%
1	Menores de 9 años	0	0	0	0	0	0	0	0	0	0
2	De 10 a 19 años	0	0	0	0	0	0	0	0	0	0
3	De 20 a 64 años	1	50	1	50	0	0	1	50	0	0
4	De 65 años y mas	1	50	1	50	0	0	1	50	0	0
Total		2		2		0		2		0	

REPORTE - FRECUENCIA SIMPLE

Fecha Inicio: Fecha Final: Departamento: 06 - CHOLUTECA Municipio: 0604 - DUYURE
Comunidad: 007 - HDA. LA MUNGUIA /

=== C. Seguridad ===

P.25 Casos de violencia

Respuesta	Cantidad	%	Num. Casos
NO	1	100	0
Total	1		

P.26 Victima de violencia

Respuesta	Cantidad	%	Num. Casos
NO	1	100	0
Total	1		

P.27 Que tan seguro estan

Respuesta	Cantidad	%
Estan seguros	1	100
Total	1	

P.28 y 29 Participación

Pregunta	Cantidad	%
Cantidad de Hombres	1	100
Cantidad de Mujeres	0	0
Total	1	

P.27.1 Motivos de inseguridad

Orden	Robos	Maras	Drogras	Cantinas	Riñas	Violaciones
1	0	0	0	0	0	0
2	0	0	0	0	0	0
3	0	0	0	0	0	0
4	0	0	0	0	0	0
5	0	0	0	0	0	0
6	0	0	0	0	0	0

Participaciones y Expectativas

Rango de miembros	Cantidad
1 Un hombre	1
Total	1

REPORTE - FRECUENCIA SIMPLE

Fecha Inicio: Fecha Final: Departamento: 06 - CHOLUTECA Municipio: 0604 - DUYURE
Comunidad: 007 - HDA. LA MUNGUIA /

=== E. Datos Servicios Publicos ===

P.30 Servicios públicos que reciben

							Porcentajes								
No.	Servicio	Total	Reciben Si	%	Reciben No	%	-	Bueno	Regular	Malo	ND	-	% B	% R	% M	% ND
1	Agua de pozo propio	1	1	100	0	0		1			0		100	0	0	0
2	Agua domiciliar de pozo comunal	1	0	0	1	100					0					
3	Acarrea agua de rio o quebrada	1	0	0	1	100										
4	Agua domiciliar por acueducto	1	0	0	1	100					0					
5	Agua llave pública / fuente	1	0	0	1	100					0					
6	Reservorio de agua lluvia	1	0	0	1	100					0					
7	Inodoro o servicio sanitario	1	1	100	0	0				1	0		0	0	100	0
8	Letrina de fosa simple	1	1	100	0	0				1	0		0	0	100	0
9	Letrina de fosa séptica	1	0	0	1	100					0					
10	Usa letrina	1	1	100	0	0										
11	Recolección de basura	1	0	0	1	100										
12	Aseo de calles	1	0	0	1	100										
13	Energía eléctrica domiciliar	1	0	0	1	100					0					
14	Teléfono (HONDUTEL)	1	0	0	1	100										
15	Teléfono (Celular móvil o fijo)	1	1	100	0	0										
16	Alumbrado público	1	0	0	1	100					0					
17	Mantenimiento de calles	1	0	0	1	100					0					

Disposición de escretas: Total: 2 - Porcentaje: 200

P.30.1 Dias de la semana que reciben el servicio

Dias	Pozo P.	%	Pozo C.	%	Agua Rio	%	Acued.	%	LLave P.	%	Reser.	%	Recol.	%	Aseo C.	%
7	1	3.13	0	0	0	0	0	0	0	0	0	0	0	0	0	0
Total	1		0		0		0		0		0		0		0	

REPORTE - FRECUENCIA SIMPLE

Fecha Inicio: Fecha Final: Departamento: 06 - CHOLUTECA Municipio: 0604 - DUYURE
Comunidad: 007 - HDA. LA MUNGUIA /

=== F. Seguridad Alimentaria ===

P.31 Trabajan la tierra

Respuesta	Cantidad	%
SI	1	100
Total	1	

P.31.1 Trabajan la tierra sexo

Sexo	Cantidad	%
Hombres	1	100
Mujeres		0
Total	1	

P.31.2 Personas que trabajan la tierra

Numero	Cantidad	%
1	1	100
Total	1	

P.32 Tipo de tenencia de la tierra

Tipo	Cantidad	%
Prestada	1	100
Total	1	

P.32.1 Tipo Dominio

Tipo	Cantidad	%
Total	0	

P.33 Producen alimentos en la familia

Respuesta	Cantidad	%
SI	1	100
Total	1	

P.34 Producen para autoconsumo

Respuesta	Cantidad	%
SI	1	100
Total	1	

P.37 Obtiene excedentes para la venta

Respuesta	Cantidad	%
NO	1	100
Total	1	

P.35 Que se sembro y cuanto se produjo durante el año pasado.

	Maiz	Frijol	Maicillo	Café	Caña	Otro
Quintales	1	1	0	0	0	0
Tareas	1	1	0	0	0	0

P.36 Área en tareas con sistema de riego

	Goteo	Aspersión	Ninguno	Otro
Tareas	0	0	0	0

P.38 Huertos familiares

Respuesta	Cantidad	%
Si	1	100
No	0	0
Total	1	

P.39 Tienen animales domesticos

Respuesta	Cantidad	%
Si	1	100.00
No	0	0.00
Total	1	

P.39.1 Cantidad de animales domesticos

Tipo	Cantidad	Hogares	%
Aves	8	1	100
Bovino	0	0	0
Caprino	0	0	0
Equino	3	1	100
Porcino	0	0	0
Piscicultura	0	0	0
Apicultura	0	0	0
Domésticos	4	1	100

REPORTE - FRECUENCIA SIMPLE

Fecha Inicio: Fecha Final: Departamento: 06 - CHOLUTECA Municipio: 0604 - DUYURE
Comunidad: 007 - HDA. LA MUNGUIA /

=== G. Datos de Educación ===

P.40 Nivel de Educación por Sexo en edad de estudiar

Nivel E.	Cantidad	% Total	Cant. Hombres	(%)	Cant. Mujeres	(%)
Total	0		0		0	

P.40.1 Personas Estudiando - Estudian

Nivel E.	Estudia (%)	Estudian H	Estudian M
Total	0	0	0

P.40.2 Personas Estudiando - NO Estudian

Nivel E.	NO Estudia	(%)	No estudian H	No estudian M
Total	0		0	0

P.40.2 Educación por rango de edad y sexo en edad de estudiar

Rango	Cantidad	%	Cant. Hombres	%	Cant. Mujeres	%
Total	0		0		0	

P.40.3 Educación por rango de edad y sexo estudian --

Rango	Hombres	%	Mujeres	%
Total	0		0	

P.40.4 Educación por rango de edad y sexo NO estudian

Rango	Hombres	%	Mujeres	%
Total	0		0	

P.40.5 Estudiantes fuera de edad para estudiar segun el grado

Grado	Cantidad	% Total	Hombres	Mujeres
Total	0		0	0

P.40.6 Estudiantes fuera de edad para estudiar por rango edad

Rango	Cantidad	% Total	Hombres	%	Mujeres	%
Total	0		0		0	

REPORTE - FRECUENCIA SIMPLE

Fecha Inicio: Fecha Final: Departamento: 06 - CHOLUTECA Municipio: 0604 - DUYURE
Comunidad: 007 - HDA. LA MUNGUIA /

=== H. Datos Fuerza de Trabajo e Ingresos ===

P.41 Fuerza de ingresos por rango de edad

Rango edad	Cantidad	%	Cant. Hombres	%	Cant. Mujeres	%
h. de 31 a 40 años	1	50	1	50	0	0
k. de 65 años y mas	1	50	1	50	0	0
Total	2		2		0	

P.41.1 Rango de ingresos (sin remesas)

Rango ingresos	Cantidad Total	%	Cantidad Hombres	%	Cantidad Mujeres	%
a. < 1000	1	100	1	100	0	0
Total	1		1		0	

P.42 Ocupaciones

Respuesta	Cantidad	%
Empleados	0	0
Cuenta Propia	1	100
NC	0	0
Total	1	

P.43 Sectores de Empleo

Respuesta	Cantidad	%
Comercial	0	0
Industrial	0	0
Servicios	0	0
NC	1	100
Total	1	

P.44 Sectores de Cuenta Propia

Respuesta	Cantidad	%
Primario	1	100
Secundario	0	0
Terciario	0	0
NC	0	0
Total	1	

P.45 Genera Empleo en el sector

Respuesta	Cantidad	%
Si	0	0
No	1	100
NC	0	0
Total	1	

P.46 Cuanto Empleo Genera el Sector

Rango	Cantidad	%
1 a 5	0	0
6 a 10	0	0
11 a 15	0	0
16 a 20	0	0
Total	0	

P.47 Miembros de organizaciones

Respuesta	Cantidad	%
Si	1	100
No	0	0
NC	0	0
Total	1	

P.48 Instituciones de apoyo al sector

P.49 Prestamos en la Familia

Respuesta	Cantidad	%
NO	1	100
Total	1	

P.49.1 Prestamo por sexo

Sexo	Cantidad	%
Total	0	

P.50 Reciben Remesas

Respuesta	Cantidad	%
NO	1	100
Total	1	

REPORTE - FRECUENCIA SIMPLE

Fecha Inicio: Fecha Final: Departamento: 06 - CHOLUTECA Municipio: 0604 - DUYURE
Comunidad: 007 - HDA. LA MUNGUIA /

P.50.1 Rango de ingreso por Remesas

Rango	Cantidad	%
Total	0	

P.51 Rango ingreso familiar

Rango	Cantidad	%
a. < 1000	1	100
Total	1	

P.52 Ingreso ajusta para

Tiempos	Cantidad	%
Tres tiempos	1	100
Total	1	

Fuerza de trabajo por sexo

Sexo	Cantidad	%
Masculino	2	100
Total	2	

Fuerza de trabajo que trabajan

Respuesta	Cantidad	%
NO	1	50
SI	1	50
Total	2	

Fuerza de trabajo estado civil

Estado civil	Cantidad	%
Soltero	2	100
Total	2	

Personas con ingreso por genero

Genero	Cantidad	Promedio ingreso	%
Hombres	1	1000.00	100
Total	1		

Fuerza de trabajo Emergente

Hombres	Mujeres	Total
		0

Listado de profesiones

Profesion	Cantidad	%
Agricultor	2	100
Total	2	

Listado de ocupaciones

Ocupacion	Cantidad	%
agricultor	1	50
Agricultor	1	50
Total	2	

REPORTE - FRECUENCIA SIMPLE

Fecha Inicio: Fecha Final: Departamento: 06 - CHOLUTECA Municipio: 0604 - DUYURE
Comunidad: 007 - HDA. LA MUNGUIA /

=== Datos de Vivienda ===

P.53 Tipo de Vivienda

Tipo	Cantidad	%
Casa	1	100
Apartamento idependiente	0	0
Local NO habitacional	0	0
Cuarto mesón (cuarteria)	0	0
Casa improvisada	0	0
Total	1	

P.54 Tipo de Tenencia

Tipo	Cantidad	%
Propia pagada	0	0
Propia pagando	0	0
Alquilada	0	0
Prestada	1	100
Total	1	

P.54.1 Dominio

Tipo	Cantidad	%
Pleno	0	
Útil	0	
Ocupación	0	
Posesión	0	
Total	0	

P.54.2 Sexo propietario

Sexo	Cantidad	%
Hombre	0	
Mujer	0	
Ambos	0	
Total	0	

P.55 Problemas de la vivienda

Problema	Cantidad	%
No tiene repello	1	100
Piso de Tierra		0
Falta de Ciela Falso		0
Problemas Estructurales		0
Techo en mal estado		0
Ninguno		0

P.55.1 Problema de repello

Lugar	Cantidad	%
Interno	0	0
Externo	0	0
Ambos	1	100
Total	1	

P.56 Material de construcción

Tipo Material	Cantidad	%
Adobe	1	100
Bloque	0	0
Bahareque	0	0
Madera	0	0
Desperdicios	0	0
Ladrillo	0	0
Yugua	0	0
Total	1	

P.57 Material Techo

Tipo	Cantidad	%
Desechos	0	0
Paja o Similar	0	0
Teja de barro	1	100
Lámina Metálica	0	0
Lámina de Asbesto	0	0
Concreto (losa o Terraza)	0	0
Teja americana (Shingle)	0	0
Total	1	

P.58 Material del piso

Tipo	Cantidad	%
Tierra	0	0
Plancha de Cemento	0	0
Madera rústica	0	0
Ladrillo de barro	1	100
Granito	0	0
Cerámica	0	0
Mosaico	0	0
Total	1	

P.59 Condición de la vivienda

Condición	Cantidad	%
Buena	0	0
Regular	1	100
Mala	0	0
Total	1	

P.60 Tiene Cocina

Respuesta	Cantidad	%
Si	1	100
No	0	0
Total	1	

P.61 Ubicación Cocina

Lugar	Cantidad	%
Dentro de la vivienda	1	100
Fuera de la vivienda	0	0
En el corredor	0	0
Total	1	

REPORTE - FRECUENCIA SIMPLE

Fecha Inicio: Fecha Final: Departamento: 06 - CHOLUTECA Municipio: 0604 - DUYURE
Comunidad: 007 - HDA. LA MUNGUIA /

P.62 Que utiliza para Cocinar

Tipo	Cantidad	%
Electricidad		0
Gas Volatil (Chimbo)		0
Gas Kerosen		0
Leña	1	100
Eco Fogon		0
Total	1	

P.63 Como consume el agua

Tipo	Cantidad	%
No tratada		0
Botellón		0
Filtrada	1	100
Hervida		0
Clorada		0
Total	1	

P.64 Piezas por vivienda

Piezas	Cantidad	%
e. Cuatro o mas	1	100
Total	1	

P.65 Baños por vivienda

Rango	Cantidad	%
b. Un baño	1	100
Total	1	

P.66 Dormitorios por vivienda

Rango	Cantidad	%
c. Dos dormitorios	1	100
Total	1	

P.67 Personas por dormitorio

Rango	Cantidad	%
c. Dos personas	1	100
Total	1	

P.68 Familias por vivienda

Rango	Cantidad	%
b. Una familia	1	100
Total	1	

P.69 Emigración

Respuesta	Cantidad	%
Si	0	0
No	1	100
Total	1	

P.69.1 Razón por la que emigrarón

Razones	Cantidad	%
Economicas	0	
Violencia generalizada	0	
Reunificación familiar	0	
Total	0	

9.Mapa censal y listado de jefes de familia de aldea de Arado Grande

ARADO GRANDE

N° Viviendas	***Nombre del Jefe de Familia***	***Ocupado***	***Desocupada***	***Edificio Publico o Negocio***	***Estado Vivienda (llenar después de levantada boleta)***		
				Otro	***B***	***R***	***M***
1	Santos Fidel Cáceres	x				x	
2	Luis Alonso Sánchez	x				x	
3	Sofía Herrera Rueda	x					x
4	Eda Argentina Sánchez	x					x

JOCOTE AGRIO

N° Viviendas	***Nombre del Jefe de Familia***	***Ocupado***	***Desocupada***	***Edificio Publico o Negocio***	***Estado Vivienda (llenar después de levantada boleta)***		
				Otro	***B***	***R***	***M***
1	Vicente Vásquez	x				x	

PIEDRA DE MICO

N° Viviendas	***Nombre del Jefe de Familia***	***Ocupado***	***Desocupada***	***Edificio Publico o Negocio***	***Estado Vivienda (llenar después de levantada boleta)***		
				Otro	***B***	***R***	***M***
1	Eduardo Benito Vásquez	x				x	
2	María Eusebia Gómez	x				x	
3	Víctor Simón Mendoza	x				x	

LAS JAGUAS

N° ***Viviendas***	***Nombre del Jefe de Familia***	***Ocupado***	***Desocupada***	***Edificio Publico*** ***o Negocio***	***Estado Vivienda (llenar después de levantada boleta)***		
				Otro	***B***	***R***	***M***
1	Miguel Ángel Herrera	x				x	
2	Félix Pedro Olivera		x				
3	Miguel Adalid Herrera	x				x	

APASUPO

N° ***Viviendas***	***Nombre del Jefe de Familia***	***Ocupado***	***Desocupada***	***Edificio Publico*** ***o Negocio***	***Estado Vivienda (llenar después de levantada boleta)***		
				Otro	***B***	***R***	***M***
1	Hernán Mendoza	x				x	
2	Antonio Briceño		x				
3	Eriberto Padilla	x			x		
4	Bernarda Mendoza Mendoza	x				x	
5	Donaldo Antonio Briceño	x			x		
6	Juan Ramón Cadenas	x				x	
7	Luis Alonso Briceño		x				
8	Julián Briceño	x				x	
9	Luis Alfredo Briceño		x				
10	Luis Alfredo Briceño		x				
11	Ramón Rosa Cadena	x				x	
12	Francisco Avelares	x			x		
13	Nelson Yovany Cadena	x				x	
14	José Atiliano Cadena	x				x	
15	Joel Antonio Briceño	x			x		
16	Escuela			x			
17	Víctor Manuel Rodríguez	x				x	
18	Nolvia del Carmen Rodríguez	x				x	
19	Jorge Luis Flores	x				x	
20	Milton Manuel Rodríguez	x				x	
21	Elibrando Sánchez	x			x		

LAS PITAS

N° Viviendas	***Nombre del Jefe de Familia***	***Ocupado***	***Desocupada***	***Edificio Publico o Negocio***	***Estado Vivienda (llenar después de levantada boleta)***		
				Otro	***B***	***R***	***M***
1	Águeda Izaguirre Pérez	x				x	

LA ESPERANZA

N° Viviendas	***Nombre del Jefe de Familia***	***Ocupado***	***Desocupada***	***Edificio Publico o Negocio***	***Estado Vivienda (llenar después de levantada boleta)***		
				Otro	***B***	***R***	***M***
1	Ángel Alberto Hernández	x					x

CHILAMATE

N° Viviendas	***Nombre del Jefe de Familia***	***Ocupado***	***Desocupada***	***Edificio Publico o Negocio***	***Estado Vivienda (llenar después de levantada boleta)***		
				Otro	***B***	***R***	***M***
1	Miguel Ángel Baquedano	x				x	
2	ESCUELA ----KINDER			x			
3	Celeo Javier Baquedano	x				x	
4	José Damián Baquedano	x				x	
5	Humberto Baquedano	x			x		
6	Delfín Baquedano	x				x	
7	Adalberto Baquedano		x				
8	Santos Mauricio Contreras	x				x	
9	Héctor Iván Baquedano	x				x	
10	Humberto Baquedano		x				

SAN LORENZO

N° Viviendas	***Nombre del Jefe de Familia***	***Ocupado***	***Desocupada***	***Edificio Publico o Negocio***	***Estado Vivienda (llenar después de levantada boleta)***		
				Otro	***B***	***R***	***M***
1	Samuel Antonio Briceño	x			x		
2	Escuela			x			
3	Fidel Briceño	x					x
4	Conrrado Vásquez		x				
5	Alejos Vásquez Calix	x				x	
6	José Benito Maradiaga	No brindaron datos					

EL NISPERO

N° Viviendas	***Nombre del Jefe de Familia***	***Ocupado***	***Desocupada***	***Edificio Publico o Negocio***	***Estado Vivienda (llenar después de levantada boleta)***		
				Otro	***B***	***R***	***M***
1	Juan Ángel Flores		x				
2	Abraham Heriberto Vásquez	x				x	
3	Aquiles Ernesto Mercado	x					x

EL NARANJO

N° Viviendas	***Nombre del Jefe de Familia***	***Ocupado***	***Desocupada***	***Edificio Publico o Negocio***	***Estado Vivienda (llenar después de levantada boleta)***		
				Otro	***B***	***R***	***M***
1	Roque Arnoldo Cáceres		X				

Estudio Socioeconómico Línea de Base

Levantamiento de

Información Secundaria

Nombre del Municipio	Nombre del Bo./Col./Aldea/Caserío	Fecha
Duyure	Arado Grande, Aposupa San Lorenzo y Chilamate.	

1. Distancia a la cabecera (Casco Urbano), Tipo de Acceso terrestre y su estado

Distancia en KM a la Cabecera	
Tipo de Vías de Acceso	Carretera de tierra
Estado Actual de las Vías de Acceso	Se encuentra en un estado regular

2. Presencia Institucional/Programas

1. _____
2. _____
3. _____
4. _____
5. _____
6. _____
7. _____
8. _____
9. _____
10. _____

***3. Presencia de Organizaciones de la Sociedad Civil**

1. Patronato
2. Sociedad de Padres de familia (Escuela)
3. Juntas de agua
4. _____
5. _____
6. _____
7. _____
8. _____
9. _____
10. _____

4. Inversión en Infraestructura social realizada en la comunidad en el último año

Sector	Tipo de Proyectos	Cantidad
1. Salud	1	
	2	
	3	
	4	
	5	
2. Educación	1	
	2	
	3	
	4	
	5	
3. Social	1	
	2	
	3	
	4	
	5	
4. Vial	1 Reparación de Carretera Principal	1
	2	
	3	
	4	
	5	
5. Productiva	1 Donación de granos basicos	1
	2	
	3	
	4	
	5	
Total proyectos		

5. Infraestructura Básica Social Existente en la comunidad

SECTOR SOCIAL Y TIPO DE INFRAESTRUCTURA	CANTIDAD	OBSERVACIONES
1. Vial		
Km de Carretera Primaria		
Km de Carretera Secundaria		
Km de Caminos de Penetración		
2. Salud		
CESAR		

CESAMO		
Hospital		
Clínica Materno Infantil		
Hogar Materno		
Clinica Odontologica		
Clinica Privada		
3. Social		
Hogar de Ancianos		
Hogar de Niños		
Centros Comunales		
Iglesias	1	
Parques		
Canchas Deportivas	1	Regular
Centro Social Comunitario		
Áreas Turísticas		
Centros de Rehabilitación		
Clubes Rotarios		
Comedores Infantiles		
Guarderías infantiles		
Cementerios	1	Familiar
4. Educación		
CEPENF		
Kinder		
Escuelas Primarias	3	
Centros Básicos		
Colegios de Secundaria		
Centros de Educación Superior		
Centro de Formación Artesanal		
Centros de Formación Profesional/Tecnica		
Centros de Formación Artística y Cultural		
5. Productiva		
Sistemas de Riego Comunitarios		
Centros Rurales de Almacenamiento de Granos		
Viveros		
Rastros		
Microempresas		

6. Principales Rubros Productivos y Rendimiento

1. Maiz Rend. 4.34
2. Frijol Rend. 3
3. Maicillo Rend. 4.57
4. _____ Rend. _____
5. _____ Rend. _____
6. _____ Rend. _____
7. _____ Rend. _____
8. _____ Rend. _____

*7. Antecedentes Históricos

Aspectos Básicos

1. Fecha de Fundación
2. Primeras Familias que habitaron en la Comunidad
3. Porque se establecieron en esa Comunidad y qué tipo de propiedad existía
4. Origen del Nombre de la Comunidad
5. Tradiciones y Costumbres Relevantes
6. _____
7. Gastronomía actual y antigua
8. Patrimonio productivo
9. Patrimonio histórico
10. Primeros Servicios Públicos: Agua, Luz, Vías de Acceso, Educación, Salud, Etc.
11. Flora y Fauna Antigua y Actual
12. Personajes Relevantes por su aporte que dan prestigio a la comunidad
13. Creencias y Religiosidad
14. Juegos Tradicionales
15. Formas de Esparcimiento de la población
16. Principales Celebraciones patronales y de otra índole
17. Otros

La comunidad de Arado Grande se cree que fue fundada por los años de 1870, la cual sus límites fronterizos son: al norte san Antonio de flores departamento del paraíso, al sur con el municipio de Morolica departamento de Choluteca, al este con las aldeas de Duyure carrizal prieto Liraqui, al oeste con el municipio de Morolica.

Se cree que los primeros fundadores fueron Iván Indalecio Briceño, miguel Briceño, reyes Briceño, también vivió don pedro bustillo, esto en la comunidad de Apasupo.

Las casas que se encontraban en este lugar eran construidas de bahareque las cuales fueron derribadas por el huracán Mitch su paso por la comunidad.

Arado grande y sus caseríos los cuales son: Apasupo, chilamate, san Lorenzo, piedra del mico, níspero, jocote agrio.

Las primeras personas del caserío del chilamate se cree que fueron: Sotero aguilera, Águeda Baquedano. En el caserío de Las Jaguas y las pitas fueron Eduviges herrera, La Piedra de Mico: Eusebia Gómez, Alejos Vásquez. Arado Grande, Sofía Herrera Fidel Cáceres.

Frecuencia Simple de Arado Grande

REPORTE - FRECUENCIA SIMPLE

Fecha Inicio: Fecha Final: Departamento: 06 - CHOLUTECA Municipio: 0604 - DUYURE
Comunidad: 001 - ARADO GRANDE /

=== A. DATOS DEMOGRÁFICOS ===

12. Datos de la Familia

Orden	Descripción	Cantidad	%	Hombres	%	Mujeres	%	Hombres Leen	%	Mujeres Leen	%	Hombres no Leen	%	Mujeres no Leen	%
1	Menores de 1 año	0	0	0	0	0	0								
2	De 1 a 4 años	0	0	0	0	0	0								
3	De 5 a 6 años	0	0	0	0	0	0								
4	De 7 a 12 años	1	7.69	1	16.67	0	0.00	1	16.67	0	0.00	0	0	0	0
5	De 13 a 15 años	2	15.38	0	0.00	2	28.57	0	0.00	2	28.57	0	0	0	0
6	De 16 a 18 años	1	7.69	1	16.67	0	0.00	1	16.67	0	0.00	0	0	0	0
7	De 19 a 23 años	0	0	0	0	0	0	0	0	0	0	0	0	0	0
8	De 24 a 30 años	2	15.38	2	33.33	0	0.00	2	33.33	0	0.00	0	0	0	0
9	De 31 a 40 años	2	15.38	0	0.00	2	28.57	0	0.00	2	28.57	0	0	0	0
10	De 41 a 50 años	2	15.38	1	16.67	1	14.29	1	16.67	1	14.29	0	0	0	0
11	De 51 a 64 años	0	0	0	0	0	0	0	0	0	0	0	0	0	0
12	De 65 años y mas	3	23.08	1	16.67	2	28.57	1	16.67	2	28.57	0	0	0	0
Total		13		6		7		6		7		0		0	

P.12.1 Analfabetismo por rangos de edad

Orden	Descripción	Cantidad	%
4	De 7 a 12 años	0	
5	De 13 a 15 años	0	
6	De 16 a 18 años	0	
7	De 19 a 23 años	0	
8	De 24 a 30 años	0	
9	De 31 a 40 años	0	
10	De 41 a 50 años	0	
11	De 51 a 64 años	0	
12	De 65 años y mas	0	
Total		0	

P.12.2 Cantidad de personas por edad y sexo

Edad	Cantidad Hombres	Cantidad Mujeres	Total
9	1	0	1

REPORTE - FRECUENCIA SIMPLE

Fecha Inicio: **Fecha Final:** **Departamento: 06 - CHOLUTECA** **Municipio: 0604 - DUYURE**
Comunidad: 001 - ARADO GRANDE /

P.12.2 Cantidad de personas por edad y sexo

Edad	Cantidad Hombres	Cantidad Mujeres	Total
14	0	1	1
15	0	1	1
18	1	0	1
25	1	0	1
26	1	0	1
33	0	1	1
39	0	1	1
43	0	1	1
45	1	0	1
68	0	1	1
69	0	1	1
76	1	0	1
Total	6	7	13

P.13 Cantidad de personas por edad rangos de 5 años

Rango	Cantidad Hombres	Cantidad Mujeres	Total
De 0 a 4 años	0	0	0
De 5 a 9 años	1	0	1
De 10 a 14 años	0	1	1
De 15 a 19 años	1	1	2
De 20 a 24 años	0	0	0
De 25 a 29 años	2	0	2
De 30 a 34 años	0	1	1
De 35 a 39 años	0	1	1
De 40 a 44 años	0	1	1
De 45 a 49 años	1	0	1
De 50 a 54 años	0	0	0
De 50 a 54 años	0	0	0
De 55 a 59 años	0	0	0
De 60 a 64 años	0	0	0
De 65 a 69 años	0	2	2

REPORTE - FRECUENCIA SIMPLE

Fecha Inicio: **Fecha Final:** **Departamento: 06 - CHOLUTECA** **Municipio: 0604 - DUYURE**
Comunidad: 001 - ARADO GRANDE /

P.13 Cantidad de personas por edad rangos de 5 años

Rango	Cantidad Hombres	Cantidad Mujeres	Total
De 70 a 74 años	0	0	0
De 75 a 79 años	1	0	1
De 80 a 84 años	0	0	0
De 85 a 89 años	0	0	0
De 90 a 94 años	0	0	0
De 95 a 99 años	0	0	0
De 100 a 104 años	0	0	0
De 105 a 109 años	0	0	0
De 110 a 114 años	0	0	0
Total	6	7	13

P.14 Total madres solteras 3
P.15 Total padres solteros 0

P.16 Cantidad de nacimientos durante el año pasado

Total Niños	Total Niñas	Total Nacimientos	Edad Promedio Madre
			0

REPORTE - FRECUENCIA SIMPLE

Fecha Inicio: Fecha Final: Departamento: 06 - CHOLUTECA Municipio: 0604 - DUYURE
Comunidad: 001 - ARADO GRANDE /

=== B. DATOS DE SALUD ===

P.17 Rango edad embarazos

Rango	Cantidad	%
Total	0	

P.17.1 Cantidad de embarazadas

Cantidad
0

P.18 Donde nacio el último niño(a)

Lugar	Cantidad	%
Total	0	

19. Hubo alguna muerte materna?

Cuando	Cantidad
Total	0

P.19.1 Muertes durante el parto

Respuesta	Cantidad	%
Si	0	0
No	4	100
Total	4	

P.20 Planifica con su pareja

Respuesta	Cantidad	%
Si	0	0
No	4	100
Total	4	

P.21 Que tipo de metodo utiliza

Orden	Descripción	Cantidad	%
1	Ritmo	0	0
2	DIU	0	0
3	Pastilla	0	0
4	Preservativo	0	0
5	Inyección	0	0
6	Operación	0	0
7	Implante	0	0
Total		0	

P.21.1 Quien se opero

Respuesta	Cantidad	%
Hombre		
Mujer		
Total	0	

P.22 Muertes de niños(a) menores de 5 años

Respuesta	Cantidad	%
Niños		
Niñas		
Total		

P.23 Se manifestarón enfermedades

Orden	Descripción	T. Manif	%	Hombres	%	Mujeres	%	Publica	%	Privada	%
1	Infecciones respiratorias agudas	0	0	0	0	0	0	0	0	0	0
2	Dengue Clásico	0	0	0	0	0	0	0	0	0	0
3	Paludismo	0	0	0	0	0	0	0	0	0	0
4	Dengue hemorrágico	0	0	0	0	0	0	0	0	0	0
5	Chagas	0	0	0	0	0	0	0	0	0	0
6	ZIKA	0	0	0	0	0	0	0	0	0	0
7	Chicunguya	0	0	0	0	0	0	0	0	0	0
8	Hipertension Arterial	0	0	0	0	0	0	0	0	0	0
9	Diábetes	0	0	0	0	0	0	0	0	0	0
10	Asma bronquial	0	0	0	0	0	0	0	0	0	0
11	Epilepsia	0	0	0	0	0	0	0	0	0	0
12	Neumonia	0	0	0	0	0	0	0	0	0	0

REPORTE - FRECUENCIA SIMPLE

echa Inicio: Fecha Final: Departamento: 06 - CHOLUTECA Municipio: 0604 - DUYURE
omunidad: 001 - ARADO GRANDE /

.23 Se manifestarón enfermedades

rden	Descripción	T. Manif	%	Hombres	%	Mujeres	%	Publica	%	Privada	%
13	Consumo de alcohol	0	0	0	0	0	0	0	0	0	0
14	Consumo de drogas	0	0	0	0	0	0	0	0	0	0
15	Tuberculosis	0	0	0	0	0	0	0	0	0	0
16	Cáncer	0	0	0	0	0	0	0	0	0	0
17	Diarreas	0	0	0	0	0	0	0	0	0	0
18	De la piel	0	0	0	0	0	0	0	0	0	0
19	Discapacidad	0	0	0	0	0	0	0	0	0	0
otal		0		0		0		0		0	

.24 Personas Vacunadas

rden	Rango	T. Personas	% Total	Hombres	%	Mujeres	%	Con Vacuna	%	Sin Vacuna	%
1	Menores de 9 años	1	7.69	1	16.67	0	0	1	7.69	0	0
2	De 10 a 19 años	3	23.08	1	16.67	2	28.57	3	23.08	0	0
3	De 20 a 64 años	6	46.15	3	50	3	42.86	6	46.15	0	0
4	De 65 años y mas	3	23.08	1	16.67	2	28.57	3	23.08	0	0
otal		13		6		7		13		0	

REPORTE - FRECUENCIA SIMPLE

Fecha Inicio: Fecha Final: Departamento: 06 - CHOLUTECA Municipio: 0604 - DUYURE
Comunidad: 001 - ARADO GRANDE /

=== C. Seguridad ===

P.25 Casos de violencia

Respuesta	Cantidad	%	Num. Casos
NO	4	100	0
Total	4		

P.26 Victima de violencia

Respuesta	Cantidad	%	Num. Casos
NO	4	100	0
Total	4		

P.27 Que tan seguro estan

Respuesta	Cantidad	%
Estan seguros	4	100
Total	4	

P.28 y 29 Participación

Pregunta	Cantidad	%
Cantidad de Hombres	0	0
Cantidad de Mujeres	0	0
Total	0	

P.27.1 Motivos de inseguridad

Orden	Robos	Maras	Drogras	Cantinas	Riñas	Violaciones
1	0	0	0	0	0	0
2	0	0	0	0	0	0
3	0	0	0	0	0	0
4	0	0	0	0	0	0
5	0	0	0	0	0	0
6	0	0	0	0	0	0

Participaciones y Expectativas

Rango de miembros	Cantidad
Total	0

REPORTE - FRECUENCIA SIMPLE

Fecha Inicio: Fecha Final: Departamento: 06 - CHOLUTECA Municipio: 0604 - DUYURE
Comunidad: 001 - ARADO GRANDE /

=== E. Datos Servicios Publicos ===

P.30 Servicios públicos que reciben

							Porcentajes							
No.	Servicio	Total	Reciben Si	%	Reciben No	%	- Bueno	Regular	Malo	ND	- % B	% R	% M	% ND
1	Agua de pozo propio	4	1	25	3	75		1		0	0	100	0	0
2	Agua domiciliar de pozo comunal	4	1	25	3	75		1		0	0	100	0	0
3	Acarrea agua de rio o quebrada	4	4	100	0	0								
4	Agua domiciliar por acueducto	4	0	0	4	100				0				
5	Agua llave pública / fuente	4	0	0	4	100				0				
6	Reservorio de agua lluvia	4	1	25	3	75		1		0	0	100	0	0
7	Inodoro o servicio sanitario	4	4	100	0	0	2	2		0	50	50	0	0
8	Letrina de fosa simple	4	0	0	4	100				0				
9	Letrina de fosa séptica	4	4	100	0	0	2	2		0	50	50	0	0
10	Usa letrina	4	4	100	0	0								
11	Recolección de basura	4	0	0	4	100								
12	Aseo de calles	4	0	0	4	100								
13	Energía eléctrica domiciliar	4	0	0	4	100				0				
14	Teléfono (HONDUTEL)	4	0	0	4	100								
15	Teléfono (Celular móvil o fijo)	4	0	0	4	100								
16	Alumbrado público	4	0	0	4	100				0				
17	Mantenimiento de calles	4	0	0	4	100				0				

Disposición de escretas: Total: 8 - Porcentaje: 200

P.30.1 Dias de la semana que reciben el servicio

Dias	Pozo P.	%	Pozo C.	%	Agua Rio	%	Acued.	%	LLave P.	%	Reser.	%	Recol.	%	Aseo C.	%
3	0	0	1	100	2	50	0	0	0	0	1	100	0	0	0	0
7	1	3.13	0	0	2	50	0	0	0	0	0	0	0	0	0	0
Total	1		1		4		0		0		1		0		0	

REPORTE - FRECUENCIA SIMPLE

Fecha Inicio: Fecha Final: Departamento: 06 - CHOLUTECA Municipio: 0604 - DUYURE
Comunidad: 001 - ARADO GRANDE /

=== F. Seguridad Alimentaria ===

P.31 Trabajan la tierra

Respuesta	Cantidad	%
SI	4	100
Total	4	

P.31.1 Trabajan la tierra sexo

Sexo	Cantidad	%
Hombres	2	50
Mujeres	2	50
Total	4	

P.31.2 Personas que trabajan la tierra

Numero	Cantidad	%
1	4	100
Total	4	

P.32 Tipo de tenencia de la tierra

Tipo	Cantidad	%
Propia pagada	2	50
Prestada	2	50
Total	4	

P.32.1 Tipo Dominio

Tipo	Cantidad	%
Pleno	2	100
Total	2	

P.33 Producen alimentos en la familia

Respuesta	Cantidad	%
SI	4	100
Total	4	

P.34 Producen para autoconsumo

Respuesta	Cantidad	%
SI	4	100
Total	4	

P.37 Obtiene excedentes para la venta

Respuesta	Cantidad	%
NO	4	100
Total	4	

P.35 Que se sembro y cuanto se produjo durante el año pasado.

	Maiz	Frijol	Maicillo	Café	Caña	Otro
Quintales	19	7	3	0	0	0
Tareas	7	3	1	0	0	0

P.36 Área en tareas con sistema de riego

	Goteo	Aspersión	Ninguno	Otro
Tareas	0	0	0	0

P.38 Huertos familiares

Respuesta	Cantidad	%
Si	0	0
No	4	100
Total	4	

P.39 Tienen animales domesticos

Respuesta	Cantidad	%
Si	4	100.00
No	0	0.00
Total	4	

P.39.1 Cantidad de animales domesticos

Tipo	Cantidad	Hogares	%
Aves	48	4	100
Bovino	100	1	25
Caprino	0	0	0
Equino	9	4	100
Porcino	3	3	75
Piscicultura	0	0	0
Apicultura	0	0	0
Domésticos	10	3	75

REPORTE - FRECUENCIA SIMPLE

Fecha Inicio: Fecha Final: Departamento: 06 - CHOLUTECA Municipio: 0604 - DUYURE
Comunidad: 001 - ARADO GRANDE /

=== G. Datos de Educación ===

P.40 Nivel de Educación por Sexo en edad de estudiar

Nivel E.	Cantidad	% Total	Cant. Hombres	(%)	Cant. Mujeres	(%)
4	1	25	1	50	0	0
6	3	75	1	50	2	100
Total	4		2		2	

P.40.1 Personas Estudiando - Estudian

Nivel E.	Estudia	(%)	Estudian H	Estudian M
4	1	100	1	0
6	0	0	0	0
Total	1		1	0

P.40.2 Personas Estudiando - NO Estudian

Nivel E.	NO Estudia	(%)	No estudian H	No estudian M
4	0	0	0	0
6	3	100	1	2
Total	3		1	2

P.40.2 Educación por rango de edad y sexo en edad de estudiar

Rango	Cantidad	%	Cant. Hombres	%	Cant. Mujeres	%
3. de 7 a 12 años	1	25	1	50	0	0
4. de 13 a 15 años	2	50	0	0	2	100
5. de 16 a 18 años	1	25	1	50	0	0
Total	4		2		2	

P.40.3 Educación por rango de edad y sexo estudian --

Rango	Hombres	%	Mujeres	%
3. de 7 a 12 años	1	100	0	0
4. de 13 a 15 años	0	0	0	0
5. de 16 a 18 años	0	0	0	0
Total	1		0	

P.40.4 Educación por rango de edad y sexo NO estudian

Rango	Hombres	%	Mujeres	%
3. de 7 a 12 años	0	0	0	0
4. de 13 a 15 años	0	0	2	100
5. de 16 a 18 años	1	100	0	0
Total	1		2	

P.40.5 Estudiantes fuera de edad para estudiar segun el grado

Grado	Cantidad	% Total	Hombres	Mujeres
Total	0		0	0

REPORTE - FRECUENCIA SIMPLE

Fecha Inicio: Fecha Final: Departamento: 06 - CHOLUTECA Municipio: 0604 - DUYURE
Comunidad: 001 - ARADO GRANDE /

P.40.6 Estudiantes fuera de edad para estudiar por rango edad

Rango	Cantidad	% Total	Hombres	%	Mujeres	%
Total	0		0		0	

REPORTE - FRECUENCIA SIMPLE

Fecha Inicio: Fecha Final: Departamento: 06 - CHOLUTECA Municipio: 0604 - DUYURE
Comunidad: 001 - ARADO GRANDE /

=== H. Datos Fuerza de Trabajo e Ingresos ===

P.41 Fuerza de ingresos por rango de edad

Rango edad	Cantidad	%	Cant. Hombres	%	Cant. Mujeres	%
d. de 13 a 15 años	2	16.67	0	0	2	28.57
e. de 16 a 18 años	1	8.33	1	20	0	0
g. de 24 a 30 años	2	16.67	2	40	0	0
h. de 31 a 40 años	2	16.67	0	0	2	28.57
i. de 41 a 50 años	2	16.67	1	20	1	14.29
k. de 65 años y mas	3	25	1	20	2	28.57
Total	12		5		7	

P.41.1 Rango de ingresos (sin remesas)

Rango ingresos	Cantidad Total	%	Cantidad Hombres	%	Cantidad Mujeres	%
a. < 1000	4	80	3	75	1	100
c. 2001 - 4000	1	20	1	25	0	0
Total	5		4		1	

P.42 Ocupaciones

Respuesta	Cantidad	%
Empleados	0	0
Cuenta Propia	4	100
NC	0	0
Total	4	

P.43 Sectores de Empleo

Respuesta	Cantidad	%
Comercial	0	0
Industrial	0	0
Servicios	0	0
NC	4	100
Total	4	

P.44 Sectores de Cuenta Propia

Respuesta	Cantidad	%
Primario	4	100
Secundario	0	0
Terciario	0	0
NC	0	0
Total	4	

P.45 Genera Empleo en el sector

Respuesta	Cantidad	%
Si	0	0
No	4	100
NC	0	0
Total	4	

P.46 Cuanto Empleo Genera el Sector

Rango	Cantidad	%
1 a 5	0	0
6 a 10	0	0
11 a 15	0	0
16 a 20	0	0
Total	0	

P.47 Miembros de organizaciones

Respuesta	Cantidad	%
Si	0	0
No	4	100
NC	0	0
Total	4	

P.48 Instituciones de apoyo al sector

REPORTE - FRECUENCIA SIMPLE

Fecha Inicio: Fecha Final: Departamento: 06 - CHOLUTECA Municipio: 0604 - DUYURE
Comunidad: 001 - ARADO GRANDE /

P.49 Prestamos en la Familia

Respuesta	Cantidad	%
NO	4	100
Total	4	

P.49.1 Prestamo por sexo

Sexo	Cantidad	%
Total	0	

P.50 Reciben Remesas

Respuesta	Cantidad	%
NO	4	100
Total	4	

P.50.1 Rango de ingreso por Remesas

Rango	Cantidad	%
Total	0	

P.51 Rango ingreso familiar

Rango	Cantidad	%
a. < 1000	3	75
d. 4001 - 8000	1	25
Total	4	

P.52 Ingreso ajusta para

Tiempos	Cantidad	%
Tres tiempos	4	100
Total	4	

Fuerza de trabajo por sexo

Sexo	Cantidad	%
Masculino	5	41.67
Femenino	7	58.33
Total	12	

Fuerza de trabajo que trabajan

Respuesta	Cantidad	%
NO	7	58.33
SI	5	41.67
Total	12	

Fuerza de trabajo estado civil

Estado civil	Cantidad	%
Soltero	8	66.67
Union Libre	4	33.33
Total	12	

Personas con ingreso por genero

Genero	Cantidad	Promedio ingreso	%
Hombres	4	1575.00	80
Mujeres	1	1000.00	20
Total	5		

Fuerza de trabajo Emergente

Hombres	Mujeres	Total
		0

Listado de profesiones

Profesion	Cantidad	%
Ama de Casa	7	58.33
Agricultor	5	41.67
Total	12	

Listado de ocupaciones

Ocupacion	Cantidad	%
Ama de Casa	7	58.33
Agricultor	5	41.67
Total	12	

REPORTE - FRECUENCIA SIMPLE

Fecha Inicio: Fecha Final: Departamento: 06 - CHOLUTECA Municipio: 0604 - DUYURE
Comunidad: 001 - ARADO GRANDE /

=== Datos de Vivienda ===

P.53 Tipo de Vivienda

Tipo	Cantidad	%
Casa	4	100
Apartamento idependiente	0	0
Local NO habitacional	0	0
Cuarto mesón (cuarteria)	0	0
Casa improvisada	0	0
Total	4	

P.54 Tipo de Tenencia

Tipo	Cantidad	%
Propia pagada	3	75
Propia pagando	0	0
Alquilada	0	0
Prestada	1	25
Total	4	

P.54.1 Dominio

Tipo	Cantidad	%
Pleno	3	100
Útil	0	0
Ocupación	0	0
Posesión	0	0
Total	3	

P.54.2 Sexo propietario

Sexo	Cantidad	%
Hombre	1	33.33
Mujer	2	66.67
Ambos	0	0
Total	3	

P.55 Problemas de la vivienda

Problema	Cantidad	%
No tiene repello	4	100
Piso de Tierra	3	75
Falta de Ciela Falso		0
Problemas Estructurales		0
Techo en mal estado		0
Ninguno		0

P.55.1 Problema de repello

Lugar	Cantidad	%
Interno	0	0
Externo	0	0
Ambos	4	100
Total	4	

P.56 Material de construcción

Tipo Material	Cantidad	%
Adobe	2	50
Bloque	0	0
Bahareque	2	50
Madera	0	0
Desperdicios	0	0
Ladrillo	0	0
Yugua	0	0
Total	4	

P.57 Material Techo

Tipo	Cantidad	%
Desechos	0	0
Paja o Similar	0	0
Teja de barro	3	75
Lámina Metálica	1	25
Lámina de Asbesto	0	0
Concreto (losa o Terraza)	0	0
Teja americana (Shingle)	0	0
Total	4	

P.58 Material del piso

Tipo	Cantidad	%
Tierra	4	100
Plancha de Cemento	0	0
Madera rústica	0	0
Ladrillo de barro	0	0
Granito	0	0
Cerámica	0	0
Mosaico	0	0
Total	4	

P.59 Condición de la vivienda

Condición	Cantidad	%
Buena	0	0
Regular	2	50
Mala	2	50
Total	4	

P.60 Tiene Cocina

Respuesta	Cantidad	%
Si	4	100
No	0	0
Total	4	

P.61 Ubicación Cocina

Lugar	Cantidad	%
Dentro de la vivienda	3	75
Fuera de la vivienda	1	25
En el corredor	0	0
Total	4	

Pa

REPORTE - FRECUENCIA SIMPLE

Fecha Inicio: Fecha Final: Departamento: 06 - CHOLUTECA Municipio: 0604 - DUYURE
Comunidad: 001 - ARADO GRANDE /

P.62 Que utiliza para Cocinar

Tipo	Cantidad	%
Electricidad		0
Gas Volatil (Chimbo)		0
Gas Kerosen		0
Leña	4	100
Eco Fogon		0
Total	4	

P.63 Como consume el agua

Tipo	Cantidad	%
No tratada	3	75
Botellón		0
Filtrada	1	25
Hervida		0
Clorada		0
Total	4	

P.64 Piezas por vivienda

Piezas	Cantidad	%
c. Dos piezas	2	50
d. Tres piezas	2	50
Total	4	

P.65 Baños por vivienda

Rango	Cantidad	%
a. Sin baño	2	50
b. Un baño	2	50
Total	4	

P.66 Dormitorios por vivienda

Rango	Cantidad	%
b. Un dormintorio	3	75
c. Dos dormitorios	1	25
Total	4	

P.67 Personas por dormitorio

Rango	Cantidad	%
c. Dos personas	1	25
d. Tres o mas personas	3	75
Total	4	

P.68 Familias por vivienda

Rango	Cantidad	%
b. Una familia	3	75
c. Dos familias	1	25
Total	4	

P.69 Emigración

Respuesta	Cantidad	%
Si	1	25
No	3	75
Total	4	

P.69.1 Razón por la que emigrarón

Razones	Cantidad	%
Economicas	1	100
Violencia generalizada	0	0
Reunificación familiar	0	0
Total	1	

Frecuencia Simple de Apasupo

REPORTE - FRECUENCIA SIMPLE

Fecha Inicio: Fecha Final: Departamento: 06 - CHOLUTECA Municipio: 0604 - DUYURE
Comunidad: 002 - APASUPO /

=== A. DATOS DEMOGRÁFICOS ===

12. Datos de la Familia

Orden	Descripción	Cantidad	%	Hombres	%	Mujeres	%	Hombres Leen	%	Mujeres Leen	%	Hombres no Leen	%	Mujeres no Leen	%
1	Menores de 1 año	0	0	0	0	0	0								
2	De 1 a 4 años	9	13.64	4	11.76	5	15.63								
3	De 5 a 6 años	1	1.52	1	2.94	0	0.00	1	3.45	0	0.00	0	0.00	0	0.00
4	De 7 a 12 años	7	10.61	5	14.71	2	6.25	5	17.24	2	7.41	0	0.00	0	0.00
5	De 13 a 15 años	6	9.09	3	8.82	3	9.38	3	10.34	3	11.11	0	0.00	0	0.00
6	De 16 a 18 años	1	1.52	0	0.00	1	3.13	0	0.00	1	3.70	0	0.00	0	0.00
7	De 19 a 23 años	8	12.12	2	5.88	6	18.75	2	6.90	6	22.22	0	0.00	0	0.00
8	De 24 a 30 años	3	4.55	1	2.94	2	6.25	1	3.45	2	7.41	0	0.00	0	0.00
9	De 31 a 40 años	11	16.67	8	23.53	3	9.38	7	24.14	3	11.11	1	20.00	0	0.00
10	De 41 a 50 años	7	10.61	3	8.82	4	12.50	3	10.34	4	14.81	0	0.00	0	0.00
11	De 51 a 64 años	8	12.12	4	11.76	4	12.50	4	13.79	4	14.81	0	0.00	0	0.00
12	De 65 años y mas	5	7.58	3	8.82	2	6.25	3	10.34	2	7.41	0	0.00	0	0.00
Total		66		34		32		29		27		1		0	

P.12.1 Analfabetismo por rangos de edad

Orden	Descripción	Cantidad	%
4	De 7 a 12 años	0	0
5	De 13 a 15 años	0	0
6	De 16 a 18 años	0	0
7	De 19 a 23 años	0	0
8	De 24 a 30 años	0	0
9	De 31 a 40 años	1	100
10	De 41 a 50 años	0	0
11	De 51 a 64 años	0	0
12	De 65 años y mas	0	0
Total		1	

P.12.2 Cantidad de personas por edad y sexo

Edad	Cantidad Hombres	Cantidad Mujeres	Total
1	0	1	1

REPORTE - FRECUENCIA SIMPLE

Fecha Inicio: Fecha Final: Departamento: 06 - CHOLUTECA Municipio: 0604 - DUYURE
Comunidad: 002 - APASUPO /

P.12.2 Cantidad de personas por edad y sexo

Edad	Cantidad Hombres	Cantidad Mujeres	Total
2	3	1	4
3	0	1	1
4	1	2	3
5	1	0	1
7	1	1	2
10	1	0	1
11	1	1	2
12	2	0	2
13	3	0	3
14	0	1	1
15	0	2	2
18	0	1	1
19	1	1	2
20	0	1	1
21	1	1	2
22	0	1	1
23	0	2	2
26	0	1	1
29	0	1	1
30	1	0	1
31	2	0	2
33	0	1	1
35	1	0	1
36	2	0	2
37	0	1	1
38	1	0	1
39	1	0	1
40	1	1	2
41	0	1	1
44	0	1	1

REPORTE - FRECUENCIA SIMPLE

Fecha Inicio: **Fecha Final:** **Departamento: 06 - CHOLUTECA** **Municipio: 0604 - DUYURE**
Comunidad: 002 - APASUPO /

P.12.2 Cantidad de personas por edad y sexo

Edad	Cantidad Hombres	Cantidad Mujeres	Total
45	1	2	3
46	1	0	1
48	1	0	1
52	0	1	1
53	1	1	2
57	0	1	1
60	2	0	2
62	1	1	2
67	1	0	1
69	1	0	1
73	0	1	1
83	1	0	1
87	0	1	1
Total	34	32	66

P.13 Cantidad de personas por edad rangos de 5 años

Rango	Cantidad Hombres	Cantidad Mujeres	Total
De 0 a 4 años	4	5	9
De 5 a 9 años	2	1	3
De 10 a 14 años	7	2	9
De 15 a 19 años	1	4	5
De 20 a 24 años	1	5	6
De 25 a 29 años	0	2	2
De 30 a 34 años	3	1	4
De 35 a 39 años	5	1	6
De 40 a 44 años	1	3	4
De 45 a 49 años	3	2	5
De 50 a 54 años	1	2	3
De 50 a 54 años	1	2	3
De 55 a 59 años	0	1	1
De 60 a 64 años	3	1	4

REPORTE - FRECUENCIA SIMPLE

Fecha Inicio: **Fecha Final:** **Departamento: 06 - CHOLUTECA** **Municipio: 0604 - DUYURE**
Comunidad: 002 - APASUPO /

P.13 Cantidad de personas por edad rangos de 5 años

Rango	Cantidad Hombres	Cantidad Mujeres	Total
De 65 a 69 años	2	0	2
De 70 a 74 años	0	1	1
De 75 a 79 años	0	0	0
De 80 a 84 años	1	0	1
De 85 a 89 años	0	1	1
De 90 a 94 años	0	0	0
De 95 a 99 años	0	0	0
De 100 a 104 años	0	0	0
De 105 a 109 años	0	0	0
De 110 a 114 años	0	0	0
Total	34	32	66

P.14 Total madres solteras 5
P.15 Total padres solteros 1

P.16 Cantidad de nacimientos durante el año pasado

Total Niños	Total Niñas	Total Nacimientos	Edad Promedio Madre
			0

REPORTE - FRECUENCIA SIMPLE

Fecha Inicio: Fecha Final: Departamento: 06 - CHOLUTECA Municipio: 0604 - DUYURE
Comunidad: 002 - APASUPO /

=== B. DATOS DE SALUD ===

P.17 Rango edad embarazos

Rango	Cantidad	%
Total	0	

P.17.1 Cantidad de embarazadas

Cantidad
0

P.18 Donde nacio el último niño(a)

Lugar	Cantidad	%
Total	0	

19. Hubo alguna muerte materna?

Cuando	Cantidad
Total	0

P.19.1 Muertes durante el parto

Respuesta	Cantidad	%
Si	0	0
No	16	100
Total	16	

P.20 Planifica con su pareja

Respuesta	Cantidad	%
Si	3	18.75
No	13	81.25
Total	16	

P.21 Que tipo de metodo utiliza

Orden	Descripción	Cantidad	%
1	Ritmo	0	0
2	DIU	0	0
3	Pastilla	2	66.67
4	Preservativo	0	0
5	Inyección	1	33.33
6	Operación	0	0
7	Implante	0	0
Total		3	

P.21.1 Quien se opero

Respuesta	Cantidad	%
Hombre		
Mujer		
Total	0	

P.22 Muertes de niños(a) menores de 5 años

Respuesta	Cantidad	%
Niños		
Niñas		
Total		

P.23 Se manifestarón enfermedades

Orden	Descripción	T. Manif	%	Hombres	%	Mujeres	%	Publica	%	Privada	%
1	Infecciones respiratorias agudas	11	61.11	7	70	4	50	11	61.11	0	0
2	Dengue Clásico	0	0	0	0	0	0	0	0	0	0
3	Paludismo	0	0	0	0	0	0	0	0	0	0
4	Dengue hemorrágico	0	0	0	0	0	0	0	0	0	0
5	Chagas	0	0	0	0	0	0	0	0	0	0
6	ZIKA	0	0	0	0	0	0	0	0	0	0
7	Chicunguya	0	0	0	0	0	0	0	0	0	0
8	Hipertension Arterial	3	16.67	1	10	2	25	3	16.67	0	0
9	Diábetes	0	0	0	0	0	0	0	0	0	0
10	Asma bronquial	1	5.56	0	0	1	12.5	1	5.56	0	0
11	Epilepsia	2	11.11	1	10	1	12.5	2	11.11	0	0
12	Neumonia	0	0	0	0	0	0	0	0	0	0

REPORTE - FRECUENCIA SIMPLE

Fecha Inicio: Fecha Final: Departamento: 06 - CHOLUTECA Municipio: 0604 - DUYURE
Comunidad: 002 - APASUPO /

P.23 Se manifestarón enfermedades

Orden	Descripción	T. Manif	%	Hombres	%	Mujeres	%	Publica	%	Privada	%
13	Consumo de alcohol	0	0	0	0	0	0	0	0	0	0
14	Consumo de drogas	0	0	0	0	0	0	0	0	0	0
15	Tuberculosis	0	0	0	0	0	0	0	0	0	0
16	Cáncer	0	0	0	0	0	0	0	0	0	0
17	Diarreas	0	0	0	0	0	0	0	0	0	0
18	De la piel	0	0	0	0	0	0	0	0	0	0
19	Discapacidad	1	5.56	1	10	0	0	1	5.56	0	0
Total		18		10		8		18		0	

P.24 Personas Vacunadas

Orden	Rango	T. Personas	% Total	Hombres	%	Mujeres	%	Con Vacuna	%	Sin Vacuna	%
1	Menores de 9 años	12	18.18	6	17.65	6	18.75	12	18.18	0	0
2	De 10 a 19 años	14	21.21	8	23.53	6	18.75	14	21.21	0	0
3	De 20 a 64 años	35	53.03	17	50	18	56.25	35	53.03	0	0
4	De 65 años y mas	5	7.58	3	8.82	2	6.25	5	7.58	0	0
Total		66		34		32		66		0	

REPORTE - FRECUENCIA SIMPLE

Fecha Inicio: Fecha Final: Departamento: 06 - CHOLUTECA Municipio: 0604 - DUYURE
Comunidad: 002 - APASUPO /

=== C. Seguridad ===

P.25 Casos de violencia

Respuesta	Cantidad	%	Num. Casos
NO	16	100	0
Total	16		

P.26 Victima de violencia

Respuesta	Cantidad	%	Num. Casos
NO	16	100	0
Total	16		

P.27 Que tan seguro estan

Respuesta	Cantidad	%
Estan seguros	16	100
Total	16	

P.28 y 29 Participación

Pregunta	Cantidad	%
Cantidad de Hombres	0	0
Cantidad de Mujeres	1	100
Total	1	

P.27.1 Motivos de inseguridad

Orden	Robos	Maras	Drogras	Cantinas	Riñas	Violaciones
1	0	0	0	0	0	0
2	0	0	0	0	0	0
3	0	0	0	0	0	0
4	0	0	0	0	0	0
5	0	0	0	0	0	0
6	0	0	0	0	0	0

Participaciones y Expectativas

Rango de miembros	Cantidad
1 Una mujer	1
Total	1

REPORTE - FRECUENCIA SIMPLE

Fecha Inicio: Fecha Final: Departamento: 06 - CHOLUTECA Municipio: 0604 - DUYURE
Comunidad: 002 - APASUPO /

=== E. Datos Servicios Publicos ===

P.30 Servicios públicos que reciben

							Porcentajes								
No.	Servicio	Total	Reciben Si	%	Reciben No	%	-	Bueno	Regular	Malo	ND	-	% B	% R	% M	% ND
1	Agua de pozo propio	16	0	0	16	100					0					
2	Agua domiciliar de pozo comunal	16	0	0	16	100					0					
3	Acarrea agua de rio o quebrada	16	0	0	16	100										
4	Agua domiciliar por acueducto	16	16	100	0	0		16			0		100	0	0	0
5	Agua llave pública / fuente	16	0	0	16	100					0					
6	Reservorio de agua lluvia	16	0	0	16	100					0					
7	Inodoro o servicio sanitario	16	16	100	0	0		16			0		100	0	0	0
8	Letrina de fosa simple	16	2	12.5	14	87.5		1	1		0		50	50	0	0
9	Letrina de fosa séptica	16	16	100	0	0		16			0		100	0	0	0
10	Usa letrina	16	15	93.75	1	6.25										
11	Recolección de basura	16	0	0	16	100										
12	Aseo de calles	16	0	0	16	100										
13	Energía eléctrica domiciliar	16	15	93.75	1	6.25		15			0		100	0	0	0
14	Teléfono (HONDUTEL)	16	0	0	16	100										
15	Teléfono (Celular móvil o fijo)	16	10	62.5	6	37.5										
16	Alumbrado público	16	14	87.5	2	12.5		14			0		100	0	0	0
17	Mantenimiento de calles	16	0	0	16	100					0					

Disposición de escretas: Total: 34 - Porcentaje: 212.5

P.30.1 Dias de la semana que reciben el servicio

Dias	Pozo P.	%	Pozo C.	%	Agua Rio	%	Acued.	%	LLave P.	%	Reser.	%	Recol.	%	Aseo C.	%
3	0	0	0	0	0	0	11	68.75	0	0	0	0	0	0	0	0
4	0	0	0	0	0	0	2	12.5	0	0	0	0	0	0	0	0
7	0	0	0	0	0	0	3	18.75	0	0	0	0	0	0	0	0
Total	0		0		0		16		0		0		0		0	

REPORTE - FRECUENCIA SIMPLE

Fecha Inicio: Fecha Final: Departamento: 06 - CHOLUTECA Municipio: 0604 - DUYURE
Comunidad: 002 - APASUPO /

=== F. Seguridad Alimentaria ===

P.31 Trabajan la tierra

Respuesta	Cantidad	%
SI	13	81.25
NO	3	18.75
Total	16	

P.31.1 Trabajan la tierra sexo

Sexo	Cantidad	%
Hombres	15	100
Mujeres		0
Total	15	

P.31.2 Personas que trabajan la tierra

Numero	Cantidad	%
1	11	84.62
2	2	15.38
Total	15	

P.32 Tipo de tenencia de la tierra

Tipo	Cantidad	%
Propia pagada	3	18.75
Prestada	10	62.5
No tiene	3	18.75
Total	16	

P.32.1 Tipo Dominio

Tipo	Cantidad	%
Pleno	2	66.67
Util	1	33.33
Total	3	

P.33 Producen alimentos en la familia

Respuesta	Cantidad	%
SI	13	81.25
NO	3	18.75
Total	16	

P.34 Producen para autoconsumo

Respuesta	Cantidad	%
SI	13	100
Total	13	

P.37 Obtiene excedentes para la venta

Respuesta	Cantidad	%
SI	1	7.69
NO	12	92.31
Total	13	

P.35 Que se sembro y cuanto se produjo durante el año pasado.

	Maiz	Frijol	Maicillo	Café	Caña	Otro
Quintales	135	23	35	0	0	0
Tareas	24	5	9	0	0	0

P.36 Área en tareas con sistema de riego

	Goteo	Aspersión	Ninguno	Otro
Tareas	0	0	0	0

P.38 Huertos familiares

Respuesta	Cantidad	%
Si	0	0
No	16	100
Total	16	

P.39 Tienen animales domesticos

Respuesta	Cantidad	%
Si	12	75.00
No	4	25.00
Total	16	

P.39.1 Cantidad de animales domesticos

Tipo	Cantidad	Hogares	%
Aves	66	11	91.67
Bovino	1	1	8.33
Caprino	0	0	0
Equino	19	5	41.67
Porcino	3	1	8.33
Piscicultura	0	0	0
Apicultura	0	0	0
Domésticos	10	7	58.33

REPORTE - FRECUENCIA SIMPLE

Fecha Inicio: Fecha Final: Departamento: 06 - CHOLUTECA Municipio: 0604 - DUYURE
Comunidad: 002 - APASUPO /

=== G. Datos de Educación ===

P.40 Nivel de Educación por Sexo en edad de estudiar

Nivel E.	Cantidad	% Total	Cant. Hombres	(%)	Cant. Mujeres	(%)
PE	1	4.35	1	9.09	0	0
2	2	8.7	1	9.09	1	8.33
3	2	8.7	2	18.18	0	0
6	10	43.48	3	27.27	7	58.33
B	6	26.09	4	36.36	2	16.67
D	2	8.7	0	0	2	16.67
Total	23		11		12	

P.40.1 Personas Estudiando - Estudian

Nivel E.	Estudia	(%)	Estudian H	Estudian M
PE	1	11.11	1	0
2	1	11.11	0	1
3	2	22.22	2	0
6	3	33.33	2	1
B	2	22.22	1	1
D	0	0	0	0
Total	9		6	3

P.40.2 Personas Estudiando - NO Estudian

Nivel E.	NO Estudia	(%)	No estudian H	No estudian M
PE	0	0	0	0
2	1	7.14	1	0
3	0	0	0	0
6	7	50	1	6
B	4	28.57	3	1
D	2	14.29	0	2
Total	14		5	9

REPORTE - FRECUENCIA SIMPLE

Fecha Inicio: Fecha Final: Departamento: 06 - CHOLUTECA Municipio: 0604 - DUYURE
Comunidad: 002 - APASUPO /

P.40.2 Educación por rango de edad y sexo en edad de estudiar

Rango	Cantidad	%	Cant. Hombres	%	Cant. Mujeres	%
2. de 5 a 6 años	1	4.35	1	9.09	0	0
3. de 7 a 12 años	7	30.43	5	45.45	2	16.67
4. de 13 a 15 años	6	26.09	3	27.27	3	25
5. de 16 a 18 años	1	4.35	0	0	1	8.33
6. de 19 a 23 años	8	34.78	2	18.18	6	50
Total	23		11		12	

P.40.3 Educación por rango de edad y sexo estudian --

Rango	Hombres	%	Mujeres	%
2. de 5 a 6 años	1	16.67	0	0
3. de 7 a 12 años	4	66.67	2	66.67
4. de 13 a 15 años	1	16.67	1	33.33
5. de 16 a 18 años	0	0	0	0
6. de 19 a 23 años	0	0	0	0
Total	6		3	

P.40.4 Educación por rango de edad y sexo NO estudian

Rango	Hombres	%	Mujeres	%
2. de 5 a 6 años	0	0	0	0
3. de 7 a 12 años	1	20	0	0
4. de 13 a 15 años	2	40	2	22.22
5. de 16 a 18 años	0	0	1	11.11
6. de 19 a 23 años	2	40	6	66.67
Total	5		9	

P.40.5 Estudiantes fuera de edad para estudiar segun el grado

Grado	Cantidad	% Total	Hombres	Mujeres
8	1	100.00	0	1
Total	1		0	1

P.40.6 Estudiantes fuera de edad para estudiar por rango edad

Rango	Cantidad	% Total	Hombres	% Mujeres	%
4. de 13 a 15 años	1	100.00	0	1	100.00
Total	1		0	1	

REPORTE - FRECUENCIA SIMPLE

Fecha Inicio: Fecha Final: Departamento: 06 - CHOLUTECA Municipio: 0604 - DUYURE
Comunidad: 002 - APASUPO /

=== H. Datos Fuerza de Trabajo e Ingresos ===

P.41 Fuerza de ingresos por rango de edad

Rango edad	Cantidad	%	Cant. Hombres	%	Cant. Mujeres	%
c. de 7 a 12 años	5	9.26	4	14.29	1	3.85
d. de 13 a 15 años	6	11.11	3	10.71	3	11.54
e. de 16 a 18 años	1	1.85	0	0	1	3.85
f. de 19 a 23 años	8	14.81	2	7.14	6	23.08
g. de 24 a 30 años	3	5.56	1	3.57	2	7.69
h. de 31 a 40 años	11	20.37	8	28.57	3	11.54
i. de 41 a 50 años	7	12.96	3	10.71	4	15.38
j. de 51 a 64 años	8	14.81	4	14.29	4	15.38
k. de 65 años y mas	5	9.26	3	10.71	2	7.69
Total	54		28		26	

P.41.1 Rango de ingresos (sin remesas)

Rango ingresos	Cantidad Total	%	Cantidad Hombres	%	Cantidad Mujeres	%
a. < 1000	11	68.75	10	71.43	1	50
b. 1001 - 2000	3	18.75	3	21.43	0	0
c. 2001 - 4000	2	12.5	1	7.14	1	50
Total	16		14		2	

P.42 Ocupaciones

Respuesta	Cantidad	%
Empleados	0	0
Cuenta Propia	16	100
NC	0	0
Total	16	

P.43 Sectores de Empleo

Respuesta	Cantidad	%
Comercial	0	0
Industrial	0	0
Servicios	0	0
NC	16	100
Total	16	

P.44 Sectores de Cuenta Propia

Respuesta	Cantidad	%
Primario	16	100
Secundario	0	0
Terciario	0	0
NC	0	0
Total	16	

P.45 Genera Empleo en el sector

Respuesta	Cantidad	%
Si	0	0
No	16	100
NC	0	0
Total	16	

P.46 Cuanto Empleo Genera el Sector

Rango	Cantidad	%
1 a 5	0	0
6 a 10	0	0
11 a 15	0	0
16 a 20	0	0
Total	0	

P.47 Miembros de organizaciones

Respuesta	Cantidad	%
Si	1	6.25
No	15	93.75
NC	0	0
Total	16	

REPORTE - FRECUENCIA SIMPLE

Fecha Inicio: Fecha Final: Departamento: 06 - CHOLUTECA Municipio: 0604 - DUYURE
Comunidad: 002 - APASUPO /

P.48 Instituciones de apoyo al sector

P.49 Prestamos en la Familia

Respuesta	Cantidad	%
NO	16	100
Total	16	

P.49.1 Prestamo por sexo

Sexo	Cantidad	%
Total	0	

P.50 Reciben Remesas

Respuesta	Cantidad	%
NO	16	100
Total	16	

P.50.1 Rango de ingreso por Remesas

Rango	Cantidad	%
Total	0	

P.51 Rango ingreso familiar

Rango	Cantidad	%
a. < 1000	11	68.75
b. 1001 - 2000	3	18.75
c. 2001 - 4000	2	12.5
Total	16	

P.52 Ingreso ajusta para

Tiempos	Cantidad	%
Tres tiempos	16	100
Total	16	

Fuerza de trabajo por sexo

Sexo	Cantidad	%
Masculino	28	51.85
Femenino	26	48.15
Total	54	

Fuerza de trabajo que trabajan

Respuesta	Cantidad	%
NO	38	70.37
SI	16	29.63
Total	54	

Fuerza de trabajo estado civil

Estado civil	Cantidad	%
Soltero	24	44.44
Casado	2	3.7
Union Libre	28	51.85
Total	54	

Personas con ingreso por genero

Genero	Cantidad	Promedio ingreso	%
Hombres	14	1264.29	87.5
Mujeres	2	2250.00	12.5
Total	16		

Fuerza de trabajo Emergente

Hombres	Mujeres	Total
		0

Listado de profesiones

Profesion	Cantidad	%
Agricultor	25	46.3
Ama de Casa	22	40.74
Estudiante	5	9.26
Maestro Primaria	1	1.85
Perito Mercantil	1	1.85
Total	54	

Listado de ocupaciones

Ocupacion	Cantidad	%

REPORTE - FRECUENCIA SIMPLE

Fecha Inicio: Fecha Final: Departamento: 06 - CHOLUTECA Municipio: 0604 - DUYURE
Comunidad: 002 - APASUPO /

Agricultor	22	40.74
Ama de Casa	22	40.74
Estudiante	5	9.26
agricultor	3	5.56
Maestro Primaria	1	1.85
Perito Mercantil	1	1.85
Total	54	

REPORTE - FRECUENCIA SIMPLE

Fecha Inicio: Fecha Final: Departamento: 06 - CHOLUTECA Municipio: 0604 - DUYURE
Comunidad: 002 - APASUPO /

=== Datos de Vivienda ===

P.53 Tipo de Vivienda

Tipo	Cantidad	%
Casa	16	100
Apartamento idependiente	0	0
Local NO habitacional	0	0
Cuarto mesón (cuarteria)	0	0
Casa improvisada	0	0
Total	16	

P.54 Tipo de Tenencia

Tipo	Cantidad	%
Propia pagada	15	93.75
Propia pagando	0	0
Alquilada	0	0
Prestada	1	6.25
Total	16	

P.54.1 Dominio

Tipo	Cantidad	%
Pleno	7	46.67
Útil	8	53.33
Ocupación	0	0
Posesión	0	0
Total	15	

P.54.2 Sexo propietario

Sexo	Cantidad	%
Hombre	12	80
Mujer	3	20
Ambos	0	0
Total	15	

P.55 Problemas de la vivienda

Problema	Cantidad	%
No tiene repello	6	37.5
Piso de Tierra	1	6.25
Falta de Ciela Falso		0
Problemas Estructurales		0
Techo en mal estado	6	37.5
Ninguno	4	25

P.55.1 Problema de repello

Lugar	Cantidad	%
Interno	0	0
Externo	0	0
Ambos	6	100
Total	6	

P.56 Material de construcción

Tipo Material	Cantidad	%
Adobe	16	100
Bloque	0	0
Bahareque	0	0
Madera	0	0
Desperdicios	0	0
Ladrillo	0	0
Yugua	0	0
Total	16	

P.57 Material Techo

Tipo	Cantidad	%
Desechos	0	0
Paja o Similar	0	0
Teja de barro	9	56.25
Lámina Metálica	7	43.75
Lámina de Asbesto	0	0
Concreto (losa o Terraza)	0	0
Teja americana (Shingle)	0	0
Total	16	

P.58 Material del piso

Tipo	Cantidad	%
Tierra	1	6.25
Plancha de Cemento	11	68.75
Madera rústica	0	0
Ladrillo de barro	3	18.75
Granito	1	6.25
Cerámica	0	0
Mosaico	0	0
Total	16	

P.59 Condición de la vivienda

Condición	Cantidad	%
Buena	5	31.25
Regular	11	68.75
Mala	0	0
Total	16	

P.60 Tiene Cocina

Respuesta	Cantidad	%
Si	16	100
No	0	0
Total	16	

P.61 Ubicación Cocina

Lugar	Cantidad	%
Dentro de la vivienda	13	81.25
Fuera de la vivienda	2	12.5
En el corredor	1	6.25
Total	16	

REPORTE - FRECUENCIA SIMPLE

Fecha Inicio: Fecha Final: Departamento: 06 - CHOLUTECA Municipio: 0604 - DUYURE
Comunidad: 002 - APASUPO /

P.62 Que utiliza para Cocinar

Tipo	Cantidad	%
Electricidad		0
Gas Volatil (Chimbo)		0
Gas Kerosen		0
Leña	16	100
Eco Fogon		0
Total	16	

P.63 Como consume el agua

Tipo	Cantidad	%
No tratada	11	68.75
Botellón		0
Filtrada		0
Hervida		0
Clorada	5	31.25
Total	16	

P.64 Piezas por vivienda

Piezas	Cantidad	%
c. Dos piezas	2	12.5
d. Tres piezas	9	56.25
e. Cuatro o mas	5	31.25
Total	16	

P.65 Baños por vivienda

Rango	Cantidad	%
a. Sin baño	4	25
b. Un baño	12	75
Total	16	

P.66 Dormitorios por vivienda

Rango	Cantidad	%
b. Un dormintorio	10	62.5
c. Dos dormitorios	5	31.25
d. Tres o mas dormitorios	1	6.25
Total	16	

P.67 Personas por dormitorio

Rango	Cantidad	%
c. Dos personas	5	31.25
d. Tres o mas personas	11	68.75
Total	16	

P.68 Familias por vivienda

Rango	Cantidad	%
b. Una familia	13	81.25
c. Dos familias	2	12.5
d. Tres o mas familias	1	6.25
Total	16	

P.69 Emigración

Respuesta	Cantidad	%
Si	2	12.5
No	14	87.5
Total	16	

P.69.1 Razón por la que emigrarón

Razones	Cantidad	%
Economicas	2	100
Violencia generalizada	0	0
Reunificación familiar	0	0
Total	2	

Frecuencia Simple de Chilamate

REPORTE - FRECUENCIA SIMPLE

Fecha Inicio: Fecha Final: Departamento: 06 - CHOLUTECA Municipio: 0604 - DUYURE
Comunidad: 005 - CHILAMATE /

=== A. DATOS DEMOGRÁFICOS ===

12. Datos de la Familia

Orden	Descripción	Cantidad	%	Hombres	%	Mujeres	%	Hombres Leen	%	Mujeres Leen	%	Hombres no Leen	%	Mujeres no Leen	%
1	Menores de 1 año	0	0	0	0	0	0								
2	De 1 a 4 años	3	6.98	2	8.33	1	5.26								
3	De 5 a 6 años	1	2.33	1	4.17	0	0.00								
4	De 7 a 12 años	3	6.98	1	4.17	2	10.53	1	4.55	2	11.76	0	0.00	0	0.00
5	De 13 a 15 años	6	13.95	4	16.67	2	10.53	4	18.18	2	11.76	0	0.00	0	0.00
6	De 16 a 18 años	6	13.95	3	12.50	3	15.79	3	13.64	3	17.65	0	0.00	0	0.00
7	De 19 a 23 años	6	13.95	2	8.33	4	21.05	2	9.09	4	23.53	0	0.00	0	0.00
8	De 24 a 30 años	4	9.30	3	12.50	1	5.26	3	13.64	1	5.88	0	0.00	0	0.00
9	De 31 a 40 años	5	11.63	3	12.50	2	10.53	3	13.64	2	11.76	0	0.00	0	0.00
10	De 41 a 50 años	4	9.30	2	8.33	2	10.53	2	9.09	1	5.88	0	0.00	1	50.00
11	De 51 a 64 años	5	11.63	3	12.50	2	10.53	3	13.64	2	11.76	0	0.00	0	0.00
12	De 65 años y mas	0	0	0	0	0	0	0	0	0	0	0	0	0	0
Total		43		24		19		21		17		0		1	

P.12.1 Analfabetismo por rangos de edad

Orden	Descripción	Cantidad	%
4	De 7 a 12 años	0	0
5	De 13 a 15 años	0	0
6	De 16 a 18 años	0	0
7	De 19 a 23 años	0	0
8	De 24 a 30 años	0	0
9	De 31 a 40 años	0	0
10	De 41 a 50 años	1	100
11	De 51 a 64 años	0	0
12	De 65 años y mas	0	0
Total		1	

P.12.2 Cantidad de personas por edad y sexo

Edad	Cantidad Hombres	Cantidad Mujeres	Total
2	0	1	1

REPORTE - FRECUENCIA SIMPLE

Fecha Inicio: Fecha Final: Departamento: 06 - CHOLUTECA Municipio: 0604 - DUYURE
Comunidad: 005 - CHILAMATE /

P.12.2 Cantidad de personas por edad y sexo

Edad	Cantidad Hombres	Cantidad Mujeres	Total
4	2	0	2
6	1	0	1
9	0	1	1
11	1	1	2
14	2	2	4
15	2	0	2
16	1	1	2
18	2	2	4
19	1	0	1
20	1	0	1
21	0	2	2
22	0	2	2
24	1	0	1
28	2	0	2
29	0	1	1
31	1	0	1
37	0	1	1
38	1	0	1
39	1	1	2
43	1	1	2
46	1	0	1
49	0	1	1
52	1	0	1
54	0	1	1
56	1	0	1
61	1	1	2
Total	24	19	43

P.13 Cantidad de personas por edad rangos de 5 años

Rango	Cantidad Hombres	Cantidad Mujeres	Total
De 0 a 4 años	2	1	3

REPORTE - FRECUENCIA SIMPLE

Fecha Inicio: Fecha Final: Departamento: 06 - CHOLUTECA Municipio: 0604 - DUYURE
Comunidad: 005 - CHILAMATE /

P.13 Cantidad de personas por edad rangos de 5 años

Rango	Cantidad Hombres	Cantidad Mujeres	Total
De 5 a 9 años	1	1	2
De 10 a 14 años	3	3	6
De 15 a 19 años	6	3	9
De 20 a 24 años	2	4	6
De 25 a 29 años	2	1	3
De 30 a 34 años	1	0	1
De 35 a 39 años	2	2	4
De 40 a 44 años	1	1	2
De 45 a 49 años	1	1	2
De 50 a 54 años	1	1	2
De 50 a 54 años	1	1	2
De 55 a 59 años	1	0	1
De 60 a 64 años	1	1	2
De 65 a 69 años	0	0	0
De 70 a 74 años	0	0	0
De 75 a 79 años	0	0	0
De 80 a 84 años	0	0	0
De 85 a 89 años	0	0	0
De 90 a 94 años	0	0	0
De 95 a 99 años	0	0	0
De 100 a 104 años	0	0	0
De 105 a 109 años	0	0	0
De 110 a 114 años	0	0	0
Total	24	19	43

P.14 Total madres solteras 0
P.15 Total padres solteros 0

P.16 Cantidad de nacimientos durante el año pasado

Total Niños	Total Niñas	Total Nacimientos	Edad Promedio Madre
0	1	1	49

REPORTE - FRECUENCIA SIMPLE

Fecha Inicio: Fecha Final: Departamento: 06 - CHOLUTECA Municipio: 0604 - DUYURE
Comunidad: 005 - CHILAMATE /

=== B. DATOS DE SALUD ===

P.17 Rango edad embarazos

Rango	Cantidad	%
Total	0	

P.17.1 Cantidad de embarazadas

Cantidad
0

P.18 Donde nacio el último niño(a)

Lugar	Cantidad	%
Hospital	1	100
Total	1	

19. Hubo alguna muerte materna?

Cuando	Cantidad
Total	0

P.19.1 Muertes durante el parto

Respuesta	Cantidad	%
Si	0	0
No	7	100
Total	7	

P.20 Planifica con su pareja

Respuesta	Cantidad	%
Si	2	28.57
No	5	71.43
Total	7	

P.21 Que tipo de metodo utiliza

Orden	Descripción	Cantidad	%
1	Ritmo	0	0
2	DIU	0	0
3	Pastilla	0	0
4	Preservativo	0	0
5	Inyección	2	100
6	Operación	0	0
7	Implante	0	0
Total		2	

P.21.1 Quien se opero

Respuesta	Cantidad	%
Hombre		
Mujer		
Total	0	

P.22 Muertes de niños(a) menores de 5 años

Respuesta	Cantidad	%
Niños		
Niñas		
Total		

P.23 Se manifestarón enfermedades

Orden	Descripción	T. Manif	%	Hombres	%	Mujeres	%	Publica	%	Privada	%
1	Infecciones respiratorias agudas	2	100	1	100	1	100	2	100	0	0
2	Dengue Clásico	0	0	0	0	0	0	0	0	0	0
3	Paludismo	0	0	0	0	0	0	0	0	0	0
4	Dengue hemorrágico	0	0	0	0	0	0	0	0	0	0
5	Chagas	0	0	0	0	0	0	0	0	0	0
6	ZIKA	0	0	0	0	0	0	0	0	0	0
7	Chicunguya	0	0	0	0	0	0	0	0	0	0
8	Hipertension Arterial	0	0	0	0	0	0	0	0	0	0
9	Diábetes	0	0	0	0	0	0	0	0	0	0
10	Asma bronquial	0	0	0	0	0	0	0	0	0	0
11	Epilepsia	0	0	0	0	0	0	0	0	0	0

REPORTE - FRECUENCIA SIMPLE

Fecha Inicio: Fecha Final: Departamento: 06 - CHOLUTECA Municipio: 0604 - DUYURE
Comunidad: 005 - CHILAMATE /

P.23 Se manifestarón enfermedades

Orden	Descripción	T. Manif	%	Hombres	%	Mujeres	%	Publica	%	Privada	%
12	Neumonia	0	0	0	0	0	0	0	0	0	0
13	Consumo de alcohol	0	0	0	0	0	0	0	0	0	0
14	Consumo de drogas	0	0	0	0	0	0	0	0	0	0
15	Tuberculosis	0	0	0	0	0	0	0	0	0	0
16	Cáncer	0	0	0	0	0	0	0	0	0	0
17	Diarreas	0	0	0	0	0	0	0	0	0	0
18	De la piel	0	0	0	0	0	0	0	0	0	0
19	Discapacidad	0	0	0	0	0	0	0	0	0	0
Total		2		1		1		2		0	

P.24 Personas Vacunadas

Orden	Rango	T. Personas	% Total	Hombres	%	Mujeres	%	Con Vacuna	%	Sin Vacuna	%
1	Menores de 9 años	5	11.63	3	12.5	2	10.53	5	11.63	0	0
2	De 10 a 19 años	15	34.88	9	37.5	6	31.58	15	34.88	0	0
3	De 20 a 64 años	23	53.49	12	50	11	57.89	23	53.49	0	0
4	De 65 años y mas	0	0	0	0	0	0	0	0	0	0
Total		43		24		19		43		0	

REPORTE - FRECUENCIA SIMPLE

Fecha Inicio: Fecha Final: Departamento: 06 - CHOLUTECA Municipio: 0604 - DUYURE
Comunidad: 005 - CHILAMATE /

=== C. Seguridad ===

P.25 Casos de violencia

Respuesta	Cantidad	%	Num. Casos
NO	7	100	0
Total	7		

P.26 Victima de violencia

Respuesta	Cantidad	%	Num. Casos
NO	7	100	0
Total	7		

P.27 Que tan seguro estan

Respuesta	Cantidad	%
Estan seguros	7	100
Total	7	

P.28 y 29 Participación

Pregunta	Cantidad	%
Cantidad de Hombres	3	75
Cantidad de Mujeres	1	25
Total	4	

P.27.1 Motivos de inseguridad

Orden	Robos	Maras	Drogras	Cantinas	Riñas	Violaciones
1	0	0	0	0	0	0
2	0	0	0	0	0	0
3	0	0	0	0	0	0
4	0	0	0	0	0	0
5	0	0	0	0	0	0
6	0	0	0	0	0	0

Participaciones y Expectativas

Rango de miembros	Cantidad
1 Una mujer	1
1 Un hombre	3
Total	4

REPORTE - FRECUENCIA SIMPLE

Fecha Inicio: Fecha Final: Departamento: 06 - CHOLUTECA Municipio: 0604 - DUYURE
Comunidad: 005 - CHILAMATE /

=== E. Datos Servicios Publicos ===

P.30 Servicios públicos que reciben

								Porcentajes							
No.	Servicio	Total	Reciben Si	%	Reciben No	%	-	Bueno	Regular	Malo	ND	-	% B	% R	% M	% ND
1	Agua de pozo propio	7	1	14.29	6	85.71					1		0	0	0	100
2	Agua domiciliar de pozo comunal	7	2	28.57	5	71.43		1			1		50	0	0	50
3	Acarrea agua de rio o quebrada	7	1	14.29	6	85.71										
4	Agua domiciliar por acueducto	7	6	85.71	1	14.29		5	1		0		83.33	16.67	0	0
5	Agua llave pública / fuente	7	1	14.29	6	85.71					1		0	0	0	100
6	Reservorio de agua lluvia	7	1	14.29	6	85.71					1		0	0	0	100
7	Inodoro o servicio sanitario	7	6	85.71	1	14.29		5	1		0		83.33	16.67	0	0
8	Letrina de fosa simple	7	1	14.29	6	85.71					1		0	0	0	100
9	Letrina de fosa séptica	7	6	85.71	1	14.29		5	1		0		83.33	16.67	0	0
10	Usa letrina	7	7	100	0	0										
11	Recolección de basura	7	1	14.29	6	85.71										
12	Aseo de calles	7	1	14.29	6	85.71										
13	Energía eléctrica domiciliar	7	7	100	0	0		6	1		0		85.71	14.29	0	0
14	Teléfono (HONDUTEL)	7	1	14.29	6	85.71										
15	Teléfono (Celular móvil o fijo)	7	5	71.43	2	28.57										
16	Alumbrado público	7	6	85.71	1	14.29		4	1		1		66.67	16.67	0	16.67
17	Mantenimiento de calles	7	1	14.29	6	85.71					1		0	0	0	100

Disposición de escretas: Total: 13 - Porcentaje: 185.71

P.30.1 Dias de la semana que reciben el servicio

Dias	Pozo P.	%	Pozo C.	%	Agua Rio	%	Acued.	%	LLave P.	%	Reser.	%	Recol.	%	Aseo C.	%
0	1	3.13	1	50	1	100	0	0	1	100	1	100	1	100	1	100
3	0	0	0	0	0	0	6	100	0	0	0	0	0	0	0	0
7	0	0	1	50	0	0	0	0	0	0	0	0	0	0	0	0
Total	1		2		1		6		1		1		1		1	

REPORTE - FRECUENCIA SIMPLE

Fecha Inicio: Fecha Final: Departamento: 06 - CHOLUTECA Municipio: 0604 - DUYURE
Comunidad: 005 - CHILAMATE /

=== F. Seguridad Alimentaria ===

P.31 Trabajan la tierra

Respuesta	Cantidad	%
SI	6	85.71
NO	1	14.29
Total	7	

P.31.1 Trabajan la tierra sexo

Sexo	Cantidad	%
Hombres	11	100
Mujeres		0
Total	11	

P.31.2 Personas que trabajan la tierra

Numero	Cantidad	%
1	3	50
2	2	33.33
4	1	16.67
Total	11	

P.32 Tipo de tenencia de la tierra

Tipo	Cantidad	%
Alquilada	1	14.29
Prestada	5	71.43
No tiene	1	14.29
Total	7	

P.32.1 Tipo Dominio

Tipo	Cantidad	%
Total	0	

P.33 Producen alimentos en la familia

Respuesta	Cantidad	%
SI	6	85.71
NO	1	14.29
Total	7	

P.34 Producen para autoconsumo

Respuesta	Cantidad	%
SI	6	100
Total	6	

P.37 Obtiene excedentes para la venta

Respuesta	Cantidad	%
SI	3	50
NO	3	50
Total	6	

P.35 Que se sembro y cuanto se produjo durante el año pasado.

	Maiz	Frijol	Maicillo	Café	Caña	Otro
Quintales	48	0	82	0	0	0
Tareas	11	0	22	0	0	0

P.36 Área en tareas con sistema de riego

	Goteo	Aspersión	Ninguno	Otro
Tareas	0	0	0	0

P.38 Huertos familiares

Respuesta	Cantidad	%
Si	0	0
No	7	100
Total	7	

P.39 Tienen animales domesticos

Respuesta	Cantidad	%
Si	7	100.00
No	0	0.00
Total	7	

P.39.1 Cantidad de animales domesticos

Tipo	Cantidad	Hogares	%
Aves	33	7	100
Bovino	0	0	0
Caprino	0	0	0
Equino	5	4	57.14
Porcino	0	0	0
Piscicultura	0	0	0
Apicultura	0	0	0
Domésticos	9	5	71.43

REPORTE - FRECUENCIA SIMPLE

Fecha Inicio: Fecha Final: Departamento: 06 - CHOLUTECA Municipio: 0604 - DUYURE
Comunidad: 005 - CHILAMATE /

=== G. Datos de Educación ===

P.40 Nivel de Educación por Sexo en edad de estudiar

Nivel E.	Cantidad	% Total	Cant. Hombres	(%)	Cant. Mujeres	(%)
1	1	4.55	1	9.09	0	0
3	1	4.55	0	0	1	9.09
5	3	13.64	1	9.09	2	18.18
6	17	77.27	9	81.82	8	72.73
Total	22		11		11	

P.40.1 Personas Estudiando - Estudian

Nivel E.	Estudia	(%)	Estudian H	Estudian M
1	1	12.5	1	0
3	1	12.5	0	1
5	3	37.5	1	2
6	3	37.5	2	1
Total	8		4	4

P.40.2 Personas Estudiando - NO Estudian

Nivel E.	NO Estudia	(%)	No estudian H	No estudian M
1	0	0	0	0
3	0	0	0	0
5	0	0	0	0
6	14	100	7	7
Total	14		7	7

P.40.2 Educación por rango de edad y sexo en edad de estudiar

Rango	Cantidad	%	Cant. Hombres	%	Cant. Mujeres	%
2. de 5 a 6 años	1	4.55	1	9.09	0	0
3. de 7 a 12 años	3	13.64	1	9.09	2	18.18
4. de 13 a 15 años	6	27.27	4	36.36	2	18.18
5. de 16 a 18 años	6	27.27	3	27.27	3	27.27
6. de 19 a 23 años	6	27.27	2	18.18	4	36.36
Total	22		11		11	

REPORTE - FRECUENCIA SIMPLE

Fecha Inicio: Fecha Final: Departamento: 06 - CHOLUTECA Municipio: 0604 - DUYURE
Comunidad: 005 - CHILAMATE /

P.40.3 Educación por rango de edad y sexo estudian --

Rango	Hombres	%	Mujeres	%
2. de 5 a 6 años	1	25	0	0
3. de 7 a 12 años	1	25	2	50
4. de 13 a 15 años	2	50	2	50
5. de 16 a 18 años	0	0	0	0
6. de 19 a 23 años	0	0	0	0
Total	4		4	

P.40.4 Educación por rango de edad y sexo NO estudian

Rango	Hombres	%	Mujeres	%
2. de 5 a 6 años	0	0	0	0
3. de 7 a 12 años	0	0	0	0
4. de 13 a 15 años	2	28.57	0	0
5. de 16 a 18 años	3	42.86	3	42.86
6. de 19 a 23 años	2	28.57	4	57.14
Total	7		7	

P.40.5 Estudiantes fuera de edad para estudiar segun el grado

Grado	Cantidad	% Total	Hombres	Mujeres
6	1	25.00	0	1
7	3	75.00	2	1
Total	4		2	2

P.40.6 Estudiantes fuera de edad para estudiar por rango edad

Rango	Cantidad	% Total	Hombres	%	Mujeres	%
4. de 13 a 15 años	4	100.00	2	100.00	2	100.00
Total	4		2		2	

REPORTE - FRECUENCIA SIMPLE

Fecha Inicio: Fecha Final: Departamento: 06 - CHOLUTECA Municipio: 0604 - DUYURE
Comunidad: 005 - CHILAMATE /

=== H. Datos Fuerza de Trabajo e Ingresos ===

P.41 Fuerza de ingresos por rango de edad

Rango edad	Cantidad	%	Cant. Hombres	%	Cant. Mujeres	%
c. de 7 a 12 años	2	5.26	1	4.76	1	5.88
d. de 13 a 15 años	6	15.79	4	19.05	2	11.76
e. de 16 a 18 años	6	15.79	3	14.29	3	17.65
f. de 19 a 23 años	6	15.79	2	9.52	4	23.53
g. de 24 a 30 años	4	10.53	3	14.29	1	5.88
h. de 31 a 40 años	5	13.16	3	14.29	2	11.76
i. de 41 a 50 años	4	10.53	2	9.52	2	11.76
j. de 51 a 64 años	5	13.16	3	14.29	2	11.76
Total	38		21		17	

P.41.1 Rango de ingresos (sin remesas)

Rango ingresos	Cantidad Total	%	Cantidad Hombres	%	Cantidad Mujeres	%
a. < 1000	12	100	12	100	0	0
Total	12		12		0	

P.42 Ocupaciones

Respuesta	Cantidad	%
Empleados	0	0
Cuenta Propia	7	100
NC	0	0
Total	7	

P.43 Sectores de Empleo

Respuesta	Cantidad	%
Comercial	0	0
Industrial	0	0
Servicios	0	0
NC	7	100
Total	7	

P.44 Sectores de Cuenta Propia

Respuesta	Cantidad	%
Primario	7	100
Secundario	0	0
Terciario	0	0
NC	0	0
Total	7	

P.45 Genera Empleo en el sector

Respuesta	Cantidad	%
Si	0	0
No	7	100
NC	0	0
Total	7	

P.46 Cuanto Empleo Genera el Sector

Rango	Cantidad	%
1 a 5	0	0
6 a 10	0	0
11 a 15	0	0
16 a 20	0	0
Total	0	

P.47 Miembros de organizaciones

Respuesta	Cantidad	%
Si	0	0
No	7	100
NC	0	0
Total	7	

P.48 Instituciones de apoyo al sector

REPORTE - FRECUENCIA SIMPLE

Fecha Inicio: Fecha Final: Departamento: 06 - CHOLUTECA Municipio: 0604 - DUYURE
Comunidad: 005 - CHILAMATE /

P.49 Prestamos en la Familia

Respuesta	Cantidad	%
NO	7	100
Total	7	

P.49.1 Prestamo por sexo

Sexo	Cantidad	%
Total	0	

P.50 Reciben Remesas

Respuesta	Cantidad	%
NO	7	100
Total	7	

P.50.1 Rango de ingreso por Remesas

Rango	Cantidad	%
Total	0	

P.51 Rango ingreso familiar

Rango	Cantidad	%
a. < 1000	6	85.71
b. 1001 - 2000	1	14.29
Total	7	

P.52 Ingreso ajusta para

Tiempos	Cantidad	%
Tres tiempos	7	100
Total	7	

Fuerza de trabajo por sexo

Sexo	Cantidad	%
Masculino	21	55.26
Femenino	17	44.74
Total	38	

Fuerza de trabajo que trabajan

Respuesta	Cantidad	%
NO	26	68.42
SI	12	31.58
Total	38	

Fuerza de trabajo estado civil

Estado civil	Cantidad	%
Soltero	22	57.89
Casado	10	26.32
Union Libre	6	15.79
Total	38	

Personas con ingreso por genero

Genero	Cantidad	Promedio ingreso	%
Hombres	12	633.33	100
Total	12		

Fuerza de trabajo Emergente

Hombres	Mujeres	Total
		0

Listado de profesiones

Profesion	Cantidad	%
Agricultor	18	47.37
Ama de Casa	14	36.84
Estudiante	6	15.79
Total	38	

Listado de ocupaciones

Ocupacion	Cantidad	%
Ama de Casa	14	36.84
Agricultor	11	28.95
agricultor	7	18.42
Estudiante	6	15.79
Total	38	

REPORTE - FRECUENCIA SIMPLE

Fecha Inicio: Fecha Final: Departamento: 06 - CHOLUTECA Municipio: 0604 - DUYURE
Comunidad: 005 - CHILAMATE /

=== Datos de Vivienda ===

P.53 Tipo de Vivienda

Tipo	Cantidad	%
Casa	7	100
Apartamento idependiente	0	0
Local NO habitacional	0	0
Cuarto mesón (cuarteria)	0	0
Casa improvisada	0	0
Total	7	

P.54 Tipo de Tenencia

Tipo	Cantidad	%
Propia pagada	6	85.71
Propia pagando	0	0
Alquilada	0	0
Prestada	1	14.29
Total	7	

P.54.1 Dominio

Tipo	Cantidad	%
Pleno	4	66.67
Útil	2	33.33
Ocupación	0	0
Posesión	0	0
Total	6	

P.54.2 Sexo propietario

Sexo	Cantidad	%
Hombre	6	100
Mujer	0	0
Ambos	0	0
Total	6	

P.55 Problemas de la vivienda

Problema	Cantidad	%
No tiene repello	7	100
Piso de Tierra	6	85.71
Falta de Ciela Falso		0
Problemas Estructurales		0
Techo en mal estado		0
Ninguno		0

P.55.1 Problema de repello

Lugar	Cantidad	%
Interno	0	0
Externo	0	0
Ambos	7	100
Total	7	

P.56 Material de construcción

Tipo Material	Cantidad	%
Adobe	3	42.86
Bloque	0	0
Bahareque	4	57.14
Madera	0	0
Desperdicios	0	0
Ladrillo	0	0
Yugua	0	0
Total	7	

P.57 Material Techo

Tipo	Cantidad	%
Desechos	0	0
Paja o Similar	0	0
Teja de barro	3	42.86
Lámina Metálica	4	57.14
Lámina de Asbesto	0	0
Concreto (losa o Terraza)	0	0
Teja americana (Shingle)	0	0
Total	7	

P.58 Material del piso

Tipo	Cantidad	%
Tierra	4	57.14
Plancha de Cemento	3	42.86
Madera rústica	0	0
Ladrillo de barro	0	0
Granito	0	0
Cerámica	0	0
Mosaico	0	0
Total	7	

P.59 Condición de la vivienda

Condición	Cantidad	%
Buena	2	28.57
Regular	5	71.43
Mala	0	0
Total	7	

P.60 Tiene Cocina

Respuesta	Cantidad	%
Si	7	100
No	0	0
Total	7	

P.61 Ubicación Cocina

Lugar	Cantidad	%
Dentro de la vivienda	7	100
Fuera de la vivienda	0	0
En el corredor	0	0
Total	7	

REPORTE - FRECUENCIA SIMPLE

Fecha Inicio: Fecha Final: Departamento: 06 - CHOLUTECA Municipio: 0604 - DUYURE
Comunidad: 005 - CHILAMATE /

P.62 Que utiliza para Cocinar

Tipo	Cantidad	%
Electricidad		0
Gas Volatil (Chimbo)		0
Gas Kerosen		0
Leña	7	100
Eco Fogon		0
Total	7	

P.63 Como consume el agua

Tipo	Cantidad	%
No tratada	4	57.14
Botellón		0
Filtrada	3	42.86
Hervida		0
Clorada		0
Total	7	

P.64 Piezas por vivienda

Piezas	Cantidad	%
c. Dos piezas	1	14.29
d. Tres piezas	5	71.43
e. Cuatro o mas	1	14.29
Total	7	

P.65 Baños por vivienda

Rango	Cantidad	%
a. Sin baño	1	14.29
b. Un baño	6	85.71
Total	7	

P.66 Dormitorios por vivienda

Rango	Cantidad	%
b. Un dormintorio	3	42.86
c. Dos dormitorios	3	42.86
d. Tres o mas dormitorios	1	14.29
Total	7	

P.67 Personas por dormitorio

Rango	Cantidad	%
c. Dos personas	3	42.86
d. Tres o mas personas	4	57.14
Total	7	

P.68 Familias por vivienda

Rango	Cantidad	%
b. Una familia	5	71.43
c. Dos familias	2	28.57
Total	7	

P.69 Emigración

Respuesta	Cantidad	%
Si	1	14.29
No	6	85.71
Total	7	

P.69.1 Razón por la que emigrarón

Razones	Cantidad	%
Economicas	1	100
Violencia generalizada	0	0
Reunificación familiar	0	0
Total	1	

Frecuencia Simple de El Tabacal

REPORTE - FRECUENCIA SIMPLE

Fecha Inicio: Fecha Final: Departamento: 06 - CHOLUTECA Municipio: 0604 - DUYURE
Comunidad: 019 - EL TABACAL /

=== A. DATOS DEMOGRÁFICOS ===

12. Datos de la Familia

Orden	Descripción	Cantidad	%	Hombres	%	Mujeres	%	Hombres Leen	%	Mujeres Leen	%	Hombres no Leen	%	Mujeres no Leen	%
1	Menores de 1 año	0	0	0	0	0	0								
2	De 1 a 4 años	0	0	0	0	0	0								
3	De 5 a 6 años	0	0	0	0	0	0	0	0	0	0	0	0	0	0
4	De 7 a 12 años	0	0	0	0	0	0	0	0	0	0	0	0	0	0
5	De 13 a 15 años	0	0	0	0	0	0	0	0	0	0	0	0	0	0
6	De 16 a 18 años	0	0	0	0	0	0	0	0	0	0	0	0	0	0
7	De 19 a 23 años	0	0	0	0	0	0	0	0	0	0	0	0	0	0
8	De 24 a 30 años	0	0	0	0	0	0	0	0	0	0	0	0	0	0
9	De 31 a 40 años	0	0	0	0	0	0	0	0	0	0	0	0	0	0
10	De 41 a 50 años	0	0	0	0	0	0	0	0	0	0	0	0	0	0
11	De 51 a 64 años	0	0	0	0	0	0	0	0	0	0	0	0	0	0
12	De 65 años y mas	0	0	0	0	0	0	0	0	0	0	0	0	0	0
Total		0		0		0		0		0		0		0	

P.12.1 Analfabetismo por rangos de edad

Orden	Descripción	Cantidad	%
4	De 7 a 12 años	0	
5	De 13 a 15 años	0	
6	De 16 a 18 años	0	
7	De 19 a 23 años	0	
8	De 24 a 30 años	0	
9	De 31 a 40 años	0	
10	De 41 a 50 años	0	
11	De 51 a 64 años	0	
12	De 65 años y mas	0	
Total		0	

P.12.2 Cantidad de personas por edad y sexo

Edad	Cantidad Hombres	Cantidad Mujeres	Total
Total	0	0	0

REPORTE - FRECUENCIA SIMPLE

Fecha Inicio: Fecha Final: Departamento: 06 - CHOLUTECA Municipio: 0604 - DUYURE
Comunidad: 019 - EL TABACAL /

P.13 Cantidad de personas por edad rangos de 5 años

Rango	Cantidad Hombres	Cantidad Mujeres	Total
De 0 a 4 años			0
De 5 a 9 años			0
De 10 a 14 años			0
De 15 a 19 años			0
De 20 a 24 años			0
De 25 a 29 años			0
De 30 a 34 años			0
De 35 a 39 años			0
De 40 a 44 años			0
De 45 a 49 años			0
De 50 a 54 años			0
De 50 a 54 años			0
De 55 a 59 años			0
De 60 a 64 años			0
De 65 a 69 años			0
De 70 a 74 años			0
De 75 a 79 años			0
De 80 a 84 años			0
De 85 a 89 años			0
De 90 a 94 años			0
De 95 a 99 años			0
De 100 a 104 años			0
De 105 a 109 años			0
De 110 a 114 años			0
Total	0	0	0

P.14 Total madres solteras
P.15 Total padres solteros

P.16 Cantidad de nacimientos durante el año pasado

Total Niños	Total Niñas	Total Nacimientos	Edad Promedio Madre
			0

REPORTE - FRECUENCIA SIMPLE

Fecha Inicio: Fecha Final: Departamento: 06 - CHOLUTECA Municipio: 0604 - DUYURE
Comunidad: 019 - EL TABACAL /

=== B. DATOS DE SALUD ===

P.17 Rango edad embarazos

Rango	Cantidad	%
Total	0	

P.17.1 Cantidad de embarazadas

Cantidad

P.18 Donde nacio el último niño(a)

Lugar	Cantidad	%
Total	0	

19. Hubo alguna muerte materna?

Cuando	Cantidad
Total	0

P.19.1 Muertes durante el parto

Respuesta	Cantidad	%
Si		
No		
Total	0	

P.20 Planifica con su pareja

Respuesta	Cantidad	%
Si		
No		
Total	0	

P.21 Que tipo de metodo utiliza

Orden	Descripción	Cantidad	%
1	Ritmo	0	0
2	DIU	0	0
3	Pastilla	0	0
4	Preservativo	0	0
5	Inyección	0	0
6	Operación	0	0
7	Implante	0	0
Total		0	

P.21.1 Quien se opero

Respuesta	Cantidad	%
Hombre		
Mujer		
Total	0	

P.22 Muertes de niños(a) menores de 5 años

Respuesta	Cantidad	%
Niños		
Niñas		
Total		

P.23 Se manifestarón enfermedades

Orden	Descripción	T. Manif	%	Hombres	%	Mujeres	%	Publica	%	Privada	%
1	Infecciones respiratorias agudas	0	0	0	0	0	0	0	0	0	0
2	Dengue Clásico	0	0	0	0	0	0	0	0	0	0
3	Paludismo	0	0	0	0	0	0	0	0	0	0
4	Dengue hemorrágico	0	0	0	0	0	0	0	0	0	0
5	Chagas	0	0	0	0	0	0	0	0	0	0
6	ZIKA	0	0	0	0	0	0	0	0	0	0
7	Chicunguya	0	0	0	0	0	0	0	0	0	0
8	Hipertension Arterial	0	0	0	0	0	0	0	0	0	0
9	Diábetes	0	0	0	0	0	0	0	0	0	0
10	Asma bronquial	0	0	0	0	0	0	0	0	0	0
11	Epilepsia	0	0	0	0	0	0	0	0	0	0
12	Neumonia	0	0	0	0	0	0	0	0	0	0

REPORTE - FRECUENCIA SIMPLE

Fecha Inicio: Fecha Final: Departamento: 06 - CHOLUTECA Municipio: 0604 - DUYURE
Comunidad: 019 - EL TABACAL /

P.23 Se manifestarón enfermedades

Orden	Descripción	T. Manif	%	Hombres	%	Mujeres	%	Publica	%	Privada	%
13	Consumo de alcohol	0	0	0	0	0	0	0	0	0	0
14	Consumo de drogas	0	0	0	0	0	0	0	0	0	0
15	Tuberculosis	0	0	0	0	0	0	0	0	0	0
16	Cáncer	0	0	0	0	0	0	0	0	0	0
17	Diarreas	0	0	0	0	0	0	0	0	0	0
18	De la piel	0	0	0	0	0	0	0	0	0	0
19	Discapacidad	0	0	0	0	0	0	0	0	0	0
Total		0		0		0		0		0	

P.24 Personas Vacunadas

Orden	Rango	T. Personas	% Total	Hombres	%	Mujeres	%	Con Vacuna	%	Sin Vacuna	%
Total		0		0		0		0		0	

REPORTE - FRECUENCIA SIMPLE

Fecha Inicio: Fecha Final: Departamento: 06 - CHOLUTECA Municipio: 0604 - DUYURE
Comunidad: 019 - EL TABACAL /

=== C. Seguridad ===

P.25 Casos de violencia

Respuesta	Cantidad	%	Num. Casos
Total	0		

P.26 Victima de violencia

Respuesta	Cantidad	%	Num. Casos
Total	0		

P.27 Que tan seguro estan

Respuesta	Cantidad	%
Total	0	

P.28 y 29 Participación

Pregunta	Cantidad	%
Cantidad de Hombres	0	
Cantidad de Mujeres	0	
Total	0	

P.27.1 Motivos de inseguridad

Orden	Robos	Maras	Drogras	Cantinas	Riñas	Violaciones
1	0	0	0	0	0	0
2	0	0	0	0	0	0
3	0	0	0	0	0	0
4	0	0	0	0	0	0
5	0	0	0	0	0	0
6	0	0	0	0	0	0

Participaciones y Expectativas

Rango de miembros	Cantidad
Total	0

REPORTE - FRECUENCIA SIMPLE

Fecha Inicio: Fecha Final: Departamento: 06 - CHOLUTECA Municipio: 0604 - DUYURE
Comunidad: 019 - EL TABACAL /

=== E. Datos Servicios Publicos ===

Disposición de escretas:

P.30.1 Dias de la semana que reciben el servicio

Dias	Pozo P.	%	Pozo C.	%	Agua Rio	%	Acued.	%	LLave P.	%	Reser.	%	Recol.	%	Aseo C.	%
Total	0		0		0		0		0		0		0		0	

REPORTE - FRECUENCIA SIMPLE

Fecha Inicio: Fecha Final: Departamento: 06 - CHOLUTECA Municipio: 0604 - DUYURE
Comunidad: 019 - EL TABACAL /

=== F. Seguridad Alimentaria ===

P.31 Trabajan la tierra

Respuesta	Cantidad	%
Total	0	

P.31.1 Trabajan la tierra sexo

Sexo	Cantidad	%
Hombres	0	
Mujeres	0	
Total	0	

P.31.2 Personas que trabajan la tierra

Numero	Cantidad	%
Total	0	

P.32 Tipo de tenencia de la tierra

Tipo	Cantidad	%
Total	0	

P.32.1 Tipo Dominio

Tipo	Cantidad	%
Total	0	

P.33 Producen alimentos en la familia

Respuesta	Cantidad	%
Total	0	

P.34 Producen para autoconsumo

Respuesta	Cantidad	%
Total	0	

P.37 Obtiene excedentes para la venta

Respuesta	Cantidad	%
Total	0	

P.35 Que se sembro y cuanto se produjo durante el año pasado.

	Maiz	Frijol	Maicillo	Café	Caña	Otro
Quintales						
Tareas						

P.36 Área en tareas con sistema de riego

	Goteo	Aspersión	Ninguno	Otro
Tareas				

P.38 Huertos familiares

Respuesta	Cantidad	%
Si	0	
No	0	
Total	0	

P.39 Tienen animales domesticos

Respuesta	Cantidad	%
Si		
No		
Total	0	

P.39.1 Cantidad de animales domesticos

Tipo	Cantidad	Hogares	%
Aves			0
Bovino			0
Caprino			0
Equino			0
Porcino			0
Piscicultura			0
Apicultura			0
Domésticos			0

REPORTE - FRECUENCIA SIMPLE

Fecha Inicio: Fecha Final: Departamento: 06 - CHOLUTECA Municipio: 0604 - DUYURE
Comunidad: 019 - EL TABACAL /

=== G. Datos de Educación ===

P.40 Nivel de Educación por Sexo en edad de estudiar

Nivel E.	Cantidad	% Total	Cant. Hombres	(%)	Cant. Mujeres	(%)
Total	0		0		0	

P.40.1 Personas Estudiando - Estudian

Nivel E.	Estudia (%)	Estudian H	Estudian M
Total	0	0	0

P.40.2 Personas Estudiando - NO Estudian

Nivel E.	NO Estudia	(%)	No estudian H	No estudian M
Total	0		0	0

P.40.2 Educación por rango de edad y sexo en edad de estudiar

Rango	Cantidad	%	Cant. Hombres	%	Cant. Mujeres	%
Total	0		0		0	

P.40.3 Educación por rango de edad y sexo estudian --

Rango	Hombres	%	Mujeres	%
Total	0		0	

P.40.4 Educación por rango de edad y sexo NO estudian

Rango	Hombres	%	Mujeres	%
Total	0		0	

P.40.5 Estudiantes fuera de edad para estudiar segun el grado

Grado	Cantidad	% Total	Hombres	Mujeres
Total	0		0	0

P.40.6 Estudiantes fuera de edad para estudiar por rango edad

Rango	Cantidad	% Total	Hombres	%	Mujeres	%
Total	0		0		0	

REPORTE - FRECUENCIA SIMPLE

Fecha Inicio: Fecha Final: Departamento: 06 - CHOLUTECA Municipio: 0604 - DUYURE
Comunidad: 019 - EL TABACAL /

=== H. Datos Fuerza de Trabajo e Ingresos ===

P.41 Fuerza de ingresos por rango de edad

Rango edad	Cantidad	%	Cant. Hombres	%	Cant. Mujeres	%
Total	0		0		0	

P.41.1 Rango de ingresos (sin remesas)

Rango ingresos	Cantidad Total	%	Cantidad Hombres	%	Cantidad Mujeres	%
Total	0		0		0	

P.42 Ocupaciones

Respuesta	Cantidad	%
Empleados	0	
Cuenta Propia	0	
NC	0	
Total	0	

P.43 Sectores de Empleo

Respuesta	Cantidad	%
Comercial	0	
Industrial	0	
Servicios	0	
NC	0	
Total	0	

P.44 Sectores de Cuenta Propia

Respuesta	Cantidad	%
Primario	0	
Secundario	0	
Terciario	0	
NC	0	
Total	0	

P.45 Genera Empleo en el sector

Respuesta	Cantidad	%
Si	0	
No	0	
NC	0	
Total	0	

P.46 Cuanto Empleo Genera el Sector

Rango	Cantidad	%
1 a 5	0	
6 a 10	0	
11 a 15	0	
16 a 20	0	
Total	0	

P.47 Miembros de organizaciones

Respuesta	Cantidad	%
Si	0	
No	0	
NC	0	
Total	0	

P.48 Instituciones de apoyo al sector

P.49 Prestamos en la Familia

Respuesta	Cantidad	%
Total	0	

P.49.1 Prestamo por sexo

Sexo	Cantidad	%
Total	0	

P.50 Reciben Remesas

Respuesta	Cantidad	%
Total	0	

P.50.1 Rango de ingreso por Remesas

Rango	Cantidad	%
Total	0	

P.51 Rango ingreso familiar

Rango	Cantidad	%
Total	0	

P.52 Ingreso ajusta para

Tiempos	Cantidad	%
Total	0	

Fuerza de trabajo por sexo

Sexo	Cantidad	%
Total	0	

Fuerza de trabajo que trabajan

Respuesta	Cantidad	%
Total	0	

Fuerza de trabajo estado civil

Estado civil	Cantidad	%
Total	0	

REPORTE - FRECUENCIA SIMPLE

Fecha Inicio: Fecha Final: Departamento: 06 - CHOLUTECA Municipio: 0604 - DUYURE
Comunidad: 019 - EL TABACAL /

Personas con ingreso por genero

Genero	Cantidad	Promedio ingreso	%
Total	0		

Fuerza de trabajo Emergente

Hombres	Mujeres	Total
		0

Listado de profesiones

Profesion	Cantidad	%
Total	0	

Listado de ocupaciones

Ocupacion	Cantidad	%
Total	0	

REPORTE - FRECUENCIA SIMPLE

Fecha Inicio: Fecha Final: Departamento: 06 - CHOLUTECA Municipio: 0604 - DUYURE
Comunidad: 019 - EL TABACAL /

=== Datos de Vivienda ===

P.53 Tipo de Vivienda

Tipo	Cantidad	%
Casa		
Apartamento idependiente		
Local NO habitacional		
Cuarto mesón (cuarteria)		
Casa improvisada		
Total	0	

P.54 Tipo de Tenencia

Tipo	Cantidad	%
Propia pagada		
Propia pagando		
Alquilada		
Prestada		
Total	0	

P.54.1 Dominio

Tipo	Cantidad	%
Pleno		
Útil		
Ocupación		
Posesión		
Total		

P.54.2 Sexo propietario

Sexo	Cantidad	%
Hombre		
Mujer		
Ambos		
Total		

P.55 Problemas de la vivienda

Problema	Cantidad	%
No tiene repello		
Piso de Tierra		
Falta de Ciela Falso		
Problemas Estructurales		
Techo en mal estado		
Ninguno		

P.55.1 Problema de repello

Lugar	Cantidad	%
Interno		
Externo		
Ambos		
Total		

P.56 Material de construcción

Tipo Material	Cantidad	%
Adobe		
Bloque		
Bahareque		
Madera		
Desperdicios		
Ladrillo		
Yugua		
Total	0	

P.57 Material Techo

Tipo	Cantidad	%
Desechos		
Paja o Similar		
Teja de barro		
Lámina Metálica		
Lámina de Asbesto		
Concreto (losa o Terraza)		
Teja americana (Shingle)		
Total	0	

P.58 Material del piso

Tipo	Cantidad	%
Tierra		
Plancha de Cemento		
Madera rústica		
Ladrillo de barro		
Granito		
Cerámica		
Mosaico		
Total	0	

P.59 Condición de la vivienda

Condición	Cantidad	%
Buena		
Regular		
Mala		
Total	0	

P.60 Tiene Cocina

Respuesta	Cantidad	%
Si		
No		
Total	0	

P.61 Ubicación Cocina

Lugar	Cantidad	%
Dentro de la vivienda		
Fuera de la vivienda		
En el corredor		
Total		

REPORTE - FRECUENCIA SIMPLE

Fecha Inicio: Fecha Final: Departamento: 06 - CHOLUTECA Municipio: 0604 - DUYURE
Comunidad: 019 - EL TABACAL /

P.62 Que utiliza para Cocinar

Tipo	Cantidad	%
Electricidad		
Gas Volatil (Chimbo)		
Gas Kerosen		
Leña		
Eco Fogon		
Total	0	

P.63 Como consume el agua

Tipo	Cantidad	%
No tratada		
Botellón		
Filtrada		
Hervida		
Clorada		
Total	0	

P.64 Piezas por vivienda

Piezas	Cantidad	%
Total	0	

P.65 Baños por vivienda

Rango	Cantidad	%
Total	0	

P.66 Dormitorios por vivienda

Rango	Cantidad	%
Total	0	

P.67 Personas por dormitorio

Rango	Cantidad	%
Total	0	

P.68 Familias por vivienda

Rango	Cantidad	%
Total	0	

P.69 Emigración

Respuesta	Cantidad	%
Si		
No		
Total	0	

P.69.1 Razón por la que emigrarón

Razones	Cantidad	%
Economicas		
Violencia generalizada		
Reunificación familiar		
Total		

Frecuencia Simple de Jocote Agrio

REPORTE - FRECUENCIA SIMPLE

Fecha Inicio: Fecha Final: Departamento: 06 - CHOLUTECA Municipio: 0604 - DUYURE
Comunidad: 017 - JOCOTE AGRO /

=== A. DATOS DEMOGRÁFICOS ===

12. Datos de la Familia

Orden	Descripción	Cantidad	%	Hombres	%	Mujeres	%	Hombres Leen	%	Mujeres Leen	%	Hombres no Leen	%	Mujeres no Leen	%
1	Menores de 1 año	0	0	0	0	0	0								
2	De 1 a 4 años	1	25.00	0	0.00	1	33.33								
3	De 5 a 6 años	0	0	0	0	0	0	0	0	0	0	0	0	0	0
4	De 7 a 12 años	0	0	0	0	0	0	0	0	0	0	0	0	0	0
5	De 13 a 15 años	0	0	0	0	0	0	0	0	0	0	0	0	0	0
6	De 16 a 18 años	0	0	0	0	0	0	0	0	0	0	0	0	0	0
7	De 19 a 23 años	1	25.00	0	0.00	1	33.33	0	0.00	1	50.00	0	0	0	0.00
8	De 24 a 30 años	0	0	0	0	0	0	0	0	0	0	0	0	0	0
9	De 31 a 40 años	0	0	0	0	0	0	0	0	0	0	0	0	0	0
10	De 41 a 50 años	2	50.00	1	100.00	1	33.33	1	100.00	1	50.00	0	0	0	0.00
11	De 51 a 64 años	0	0	0	0	0	0	0	0	0	0	0	0	0	0
12	De 65 años y mas	0	0	0	0	0	0	0	0	0	0	0	0	0	0
Total		4		1		3		1		2		0		0	

P.12.1 Analfabetismo por rangos de edad

Orden	Descripción	Cantidad	%
4	De 7 a 12 años	0	
5	De 13 a 15 años	0	
6	De 16 a 18 años	0	
7	De 19 a 23 años	0	
8	De 24 a 30 años	0	
9	De 31 a 40 años	0	
10	De 41 a 50 años	0	
11	De 51 a 64 años	0	
12	De 65 años y mas	0	
Total		0	

P.12.2 Cantidad de personas por edad y sexo

Edad	Cantidad Hombres	Cantidad Mujeres	Total
1	0	1	1

REPORTE - FRECUENCIA SIMPLE

Fecha Inicio: **Fecha Final:** **Departamento: 06 - CHOLUTECA** **Municipio: 0604 - DUYURE**
Comunidad: 017 - JOCOTE AGRO /

P.12.2 Cantidad de personas por edad y sexo

Edad	Cantidad Hombres	Cantidad Mujeres	Total
23	0	1	1
42	0	1	1
49	1	0	1
Total	1	3	4

P.13 Cantidad de personas por edad rangos de 5 años

Rango	Cantidad Hombres	Cantidad Mujeres	Total
De 0 a 4 años	0	1	1
De 5 a 9 años	0	0	0
De 10 a 14 años	0	0	0
De 15 a 19 años	0	0	0
De 20 a 24 años	0	1	1
De 25 a 29 años	0	0	0
De 30 a 34 años	0	0	0
De 35 a 39 años	0	0	0
De 40 a 44 años	0	1	1
De 45 a 49 años	1	0	1
De 50 a 54 años	0	0	0
De 50 a 54 años	0	0	0
De 55 a 59 años	0	0	0
De 60 a 64 años	0	0	0
De 65 a 69 años	0	0	0
De 70 a 74 años	0	0	0
De 75 a 79 años	0	0	0
De 80 a 84 años	0	0	0
De 85 a 89 años	0	0	0
De 90 a 94 años	0	0	0
De 95 a 99 años	0	0	0
De 100 a 104 años	0	0	0
De 105 a 109 años	0	0	0
De 110 a 114 años	0	0	0

REPORTE - FRECUENCIA SIMPLE

Fecha Inicio: **Fecha Final:** **Departamento: 06 - CHOLUTECA** **Municipio: 0604 - DUYURE**
Comunidad: 017 - JOCOTE AGRO /

P.13 Cantidad de personas por edad rangos de 5 años

Rango	Cantidad Hombres	Cantidad Mujeres	Total
Total	1	3	4

P.14 Total madres solteras 1

P.15 Total padres solteros 0

P.16 Cantidad de nacimientos durante el año pasado

Total Niños	Total Niñas	Total Nacimientos	Edad Promedio Madre
			0

REPORTE - FRECUENCIA SIMPLE

Fecha Inicio: Fecha Final: Departamento: 06 - CHOLUTECA Municipio: 0604 - DUYURE
Comunidad: 017 - JOCOTE AGRO /

=== B. DATOS DE SALUD ===

P.17 Rango edad embarazos

Rango	Cantidad	%
Total	0	

P.17.1 Cantidad de embarazadas

Cantidad
0

P.18 Donde nacio el último niño(a)

Lugar	Cantidad	%
Total	0	

19. Hubo alguna muerte materna?

Cuando	Cantidad
Total	0

P.19.1 Muertes durante el parto

Respuesta	Cantidad	%
Si	0	0
No	1	100
Total	1	

P.20 Planifica con su pareja

Respuesta	Cantidad	%
Si	0	0
No	1	100
Total	1	

P.21 Que tipo de metodo utiliza

Orden	Descripción	Cantidad	%
1	Ritmo	0	0
2	DIU	0	0
3	Pastilla	0	0
4	Preservativo	0	0
5	Inyección	0	0
6	Operación	0	0
7	Implante	0	0
Total		0	

P.21.1 Quien se opero

Respuesta	Cantidad	%
Hombre		
Mujer		
Total	0	

P.22 Muertes de niños(a) menores de 5 años

Respuesta	Cantidad	%
Niños		
Niñas		
Total		

P.23 Se manifestarón enfermedades

Orden	Descripción	T. Manif	%	Hombres	%	Mujeres	%	Publica	%	Privada	%
1	Infecciones respiratorias agudas	0	0	0	0	0	0	0	0	0	0
2	Dengue Clásico	0	0	0	0	0	0	0	0	0	0
3	Paludismo	0	0	0	0	0	0	0	0	0	0
4	Dengue hemorrágico	0	0	0	0	0	0	0	0	0	0
5	Chagas	0	0	0	0	0	0	0	0	0	0
6	ZIKA	0	0	0	0	0	0	0	0	0	0
7	Chicunguya	0	0	0	0	0	0	0	0	0	0
8	Hipertension Arterial	0	0	0	0	0	0	0	0	0	0
9	Diábetes	0	0	0	0	0	0	0	0	0	0
10	Asma bronquial	0	0	0	0	0	0	0	0	0	0
11	Epilepsia	0	0	0	0	0	0	0	0	0	0
12	Neumonia	0	0	0	0	0	0	0	0	0	0

REPORTE - FRECUENCIA SIMPLE

Fecha Inicio: Fecha Final: Departamento: 06 - CHOLUTECA Municipio: 0604 - DUYURE
Comunidad: 017 - JOCOTE AGRO /

P.23 Se manifestarón enfermedades

Orden	Descripción	T. Manif	%	Hombres	%	Mujeres	%	Publica	%	Privada	%
13	Consumo de alcohol	0	0	0	0	0	0	0	0	0	0
14	Consumo de drogas	0	0	0	0	0	0	0	0	0	0
15	Tuberculosis	0	0	0	0	0	0	0	0	0	0
16	Cáncer	0	0	0	0	0	0	0	0	0	0
17	Diarreas	0	0	0	0	0	0	0	0	0	0
18	De la piel	0	0	0	0	0	0	0	0	0	0
19	Discapacidad	0	0	0	0	0	0	0	0	0	0
Total		0		0		0		0		0	

P.24 Personas Vacunadas

Orden	Rango	T. Personas	% Total	Hombres	%	Mujeres	%	Con Vacuna	%	Sin Vacuna	%
1	Menores de 9 años	1	25	0	0	1	33.33	1	25	0	0
2	De 10 a 19 años	0	0	0	0	0	0	0	0	0	0
3	De 20 a 64 años	3	75	1	100	2	66.67	3	75	0	0
4	De 65 años y mas	0	0	0	0	0	0	0	0	0	0
Total		4		1		3		4		0	

REPORTE - FRECUENCIA SIMPLE

Fecha Inicio: Fecha Final: Departamento: 06 - CHOLUTECA Municipio: 0604 - DUYURE
Comunidad: 017 - JOCOTE AGRO /

=== C. Seguridad ===

P.25 Casos de violencia

Respuesta	Cantidad	%	Num. Casos
NO	1	100	0
Total	1		

P.26 Victima de violencia

Respuesta	Cantidad	%	Num. Casos
NO	1	100	0
Total	1		

P.27 Que tan seguro estan

Respuesta	Cantidad	%
Estan seguros	1	100
Total	1	

P.28 y 29 Participación

Pregunta	Cantidad	%
Cantidad de Hombres	0	0
Cantidad de Mujeres	0	0
Total	0	

P.27.1 Motivos de inseguridad

Orden	Robos	Maras	Drogras	Cantinas	Riñas	Violaciones
1	0	0	0	0	0	0
2	0	0	0	0	0	0
3	0	0	0	0	0	0
4	0	0	0	0	0	0
5	0	0	0	0	0	0
6	0	0	0	0	0	0

Participaciones y Expectativas

Rango de miembros	Cantidad
Total	0

REPORTE - FRECUENCIA SIMPLE

Fecha Inicio: Fecha Final: Departamento: 06 - CHOLUTECA Municipio: 0604 - DUYURE
Comunidad: 017 - JOCOTE AGRO /

=== E. Datos Servicios Publicos ===

P.30 Servicios públicos que reciben

								Porcentajes								
No.	Servicio	Total	Reciben Si	%	Reciben No	%	-	Bueno	Regular	Malo	ND	-	% B	% R	% M	% ND
1	Agua de pozo propio	1	0	0	1	100					0					
2	Agua domiciliar de pozo comunal	1	0	0	1	100					0					
3	Acarrea agua de rio o quebrada	1	1	100	0	0										
4	Agua domiciliar por acueducto	1	0	0	1	100					0					
5	Agua llave pública / fuente	1	0	0	1	100					0					
6	Reservorio de agua lluvia	1	1	100	0	0			1		0		0	100	0	0
7	Inodoro o servicio sanitario	1	1	100	0	0			1		0		0	100	0	0
8	Letrina de fosa simple	1	0	0	1	100					0					
9	Letrina de fosa séptica	1	1	100	0	0			1		0		0	100	0	0
10	Usa letrina	1	1	100	0	0										
11	Recolección de basura	1	0	0	1	100										
12	Aseo de calles	1	0	0	1	100										
13	Energía eléctrica domiciliar	1	0	0	1	100					0					
14	Teléfono (HONDUTEL)	1	0	0	1	100										
15	Teléfono (Celular móvil o fijo)	1	1	100	0	0										
16	Alumbrado público	1	0	0	1	100					0					
17	Mantenimiento de calles	1	0	0	1	100					0					

Disposición de escretas: Total: 2 - Porcentaje: 200

P.30.1 Dias de la semana que reciben el servicio

Dias	Pozo P.	%	Pozo C.	%	Agua Rio	%	Acued.	%	LLave P.	%	Reser.	%	Recol.	%	Aseo C.	%
3	0	0	0	0	1	100	0	0	0	0	0	0	0	0	0	0
7	0	0	0	0	0	0	0	0	0	0	1	100	0	0	0	0
Total	0		0		1		0		0		1		0		0	

REPORTE - FRECUENCIA SIMPLE

Fecha Inicio: Fecha Final: Departamento: 06 - CHOLUTECA Municipio: 0604 - DUYURE
Comunidad: 017 - JOCOTE AGRO /

=== F. Seguridad Alimentaria ===

P.31 Trabajan la tierra

Respuesta	Cantidad	%
SI	1	100
Total	1	

P.31.1 Trabajan la tierra sexo

Sexo	Cantidad	%
Hombres	1	100
Mujeres		0
Total	1	

P.31.2 Personas que trabajan la tierra

Numero	Cantidad	%
1	1	100
Total	1	

P.32 Tipo de tenencia de la tierra

Tipo	Cantidad	%
Prestada	1	100
Total	1	

P.32.1 Tipo Dominio

Tipo	Cantidad	%
Total	0	

P.33 Producen alimentos en la familia

Respuesta	Cantidad	%
SI	1	100
Total	1	

P.34 Producen para autoconsumo

Respuesta	Cantidad	%
SI	1	100
Total	1	

P.37 Obtiene excedentes para la venta

Respuesta	Cantidad	%
NO	1	100
Total	1	

P.35 Que se sembro y cuanto se produjo durante el año pasado.

	Maiz	Frijol	Maicillo	Café	Caña	Otro
Quintales	4	2	0	0	0	0
Tareas	2	1	0	0	0	0

P.36 Área en tareas con sistema de riego

	Goteo	Aspersión	Ninguno	Otro
Tareas	0	0	0	0

P.38 Huertos familiares

Respuesta	Cantidad	%
Si	0	0
No	1	100
Total	1	

P.39 Tienen animales domesticos

Respuesta	Cantidad	%
Si	1	100.00
No	0	0.00
Total	1	

P.39.1 Cantidad de animales domesticos

Tipo	Cantidad	Hogares	%
Aves	5	1	100
Bovino	0	0	0
Caprino	0	0	0
Equino	0	0	0
Porcino	0	0	0
Piscicultura	0	0	0
Apicultura	0	0	0
Domésticos	2	1	100

REPORTE - FRECUENCIA SIMPLE

Fecha Inicio: Fecha Final: Departamento: 06 - CHOLUTECA Municipio: 0604 - DUYURE
Comunidad: 017 - JOCOTE AGRO /

=== G. Datos de Educación ===

P.40 Nivel de Educación por Sexo en edad de estudiar

Nivel E.	Cantidad	% Total	Cant. Hombres	(%)	Cant. Mujeres	(%)
6	1	100	0	0	1	100
Total	1		0		1	

P.40.1 Personas Estudiando - Estudian

Nivel E.	Estudia	(%)	Estudian H	Estudian M
6	0	0	0	0
Total	0		0	0

P.40.2 Personas Estudiando - NO Estudian

Nivel E.	NO Estudia	(%)	No estudian H	No estudian M
6	1	100	0	1
Total	1		0	1

P.40.2 Educación por rango de edad y sexo en edad de estudiar

Rango	Cantidad	%	Cant. Hombres	%	Cant. Mujeres	%
6. de 19 a 23 años	1	100	0	0	1	100
Total	1		0		1	

P.40.3 Educación por rango de edad y sexo estudian --

Rango	Hombres	%	Mujeres	%
6. de 19 a 23 años	0	0	0	0
Total	0		0	

P.40.4 Educación por rango de edad y sexo NO estudian

Rango	Hombres	%	Mujeres	%
6. de 19 a 23 años	0	0	1	100
Total	0		1	

P.40.5 Estudiantes fuera de edad para estudiar segun el grado

Grado	Cantidad	% Total	Hombres	Mujeres
Total	0		0	0

P.40.6 Estudiantes fuera de edad para estudiar por rango edad

Rango	Cantidad	% Total	Hombres	%	Mujeres	%
Total	0		0		0	

REPORTE - FRECUENCIA SIMPLE

Fecha Inicio: Fecha Final: Departamento: 06 - CHOLUTECA Municipio: 0604 - DUYURE
Comunidad: 017 - JOCOTE AGRO /

=== H. Datos Fuerza de Trabajo e Ingresos ===

P.41 Fuerza de ingresos por rango de edad

Rango edad	Cantidad	%	Cant. Hombres	%	Cant. Mujeres	%
f. de 19 a 23 años	1	33.33	0	0	1	50
i. de 41 a 50 años	2	66.67	1	100	1	50
Total	3		1		2	

P.41.1 Rango de ingresos (sin remesas)

Rango ingresos	Cantidad Total	%	Cantidad Hombres	%	Cantidad Mujeres	%
a. < 1000	1	100	1	100	0	0
Total	1		1		0	

P.42 Ocupaciones

Respuesta	Cantidad	%
Empleados	0	0
Cuenta Propia	1	100
NC	0	0
Total	1	

P.43 Sectores de Empleo

Respuesta	Cantidad	%
Comercial	0	0
Industrial	0	0
Servicios	0	0
NC	1	100
Total	1	

P.44 Sectores de Cuenta Propia

Respuesta	Cantidad	%
Primario	1	100
Secundario	0	0
Terciario	0	0
NC	0	0
Total	1	

P.45 Genera Empleo en el sector

Respuesta	Cantidad	%
Si	0	0
No	1	100
NC	0	0
Total	1	

P.46 Cuanto Empleo Genera el Sector

Rango	Cantidad	%
1 a 5	0	0
6 a 10	0	0
11 a 15	0	0
16 a 20	0	0
Total	0	

P.47 Miembros de organizaciones

Respuesta	Cantidad	%
Si	0	0
No	1	100
NC	0	0
Total	1	

P.48 Instituciones de apoyo al sector

P.49 Prestamos en la Familia

Respuesta	Cantidad	%
NO	1	100
Total	1	

P.49.1 Prestamo por sexo

Sexo	Cantidad	%
Total	0	

P.50 Reciben Remesas

Respuesta	Cantidad	%
NO	1	100
Total	1	

REPORTE - FRECUENCIA SIMPLE

Fecha Inicio: Fecha Final: Departamento: 06 - CHOLUTECA Municipio: 0604 - DUYURE
Comunidad: 017 - JOCOTE AGRO /

P.50.1 Rango de ingreso por Remesas

Rango	Cantidad	%
Total	0	

P.51 Rango ingreso familiar

Rango	Cantidad	%
a. < 1000	1	100
Total	1	

P.52 Ingreso ajusta para

Tiempos	Cantidad	%
Tres tiempos	1	100
Total	1	

Fuerza de trabajo por sexo

Sexo	Cantidad	%
Masculino	1	33.33
Femenino	2	66.67
Total	3	

Fuerza de trabajo que trabajan

Respuesta	Cantidad	%
NO	2	66.67
SI	1	33.33
Total	3	

Fuerza de trabajo estado civil

Estado civil	Cantidad	%
Soltero	1	33.33
Union Libre	2	66.67
Total	3	

Personas con ingreso por genero

Genero	Cantidad	Promedio ingreso	%
Hombres	1	500.00	100
Total	1		

Fuerza de trabajo Emergente

Hombres	Mujeres	Total
		0

Listado de profesiones

Profesion	Cantidad	%
Ama de Casa	2	66.67
Agricultor	1	33.33
Total	3	

Listado de ocupaciones

Ocupacion	Cantidad	%
Ama de Casa	2	66.67
Agricultor	1	33.33
Total	3	

REPORTE - FRECUENCIA SIMPLE

Fecha Inicio: Fecha Final: Departamento: 06 - CHOLUTECA Municipio: 0604 - DUYURE
Comunidad: 017 - JOCOTE AGRO /

=== Datos de Vivienda ===

P.53 Tipo de Vivienda

Tipo	Cantidad	%
Casa	1	100
Apartamento idependiente	0	0
Local NO habitacional	0	0
Cuarto mesón (cuarteria)	0	0
Casa improvisada	0	0
Total	1	

P.54 Tipo de Tenencia

Tipo	Cantidad	%
Propia pagada	0	0
Propia pagando	0	0
Alquilada	0	0
Prestada	1	100
Total	1	

P.54.1 Dominio

Tipo	Cantidad	%
Pleno	0	
Útil	0	
Ocupación	0	
Posesión	0	
Total	0	

P.54.2 Sexo propietario

Sexo	Cantidad	%
Hombre	0	
Mujer	0	
Ambos	0	
Total	0	

P.55 Problemas de la vivienda

Problema	Cantidad	%
No tiene repello	1	100
Piso de Tierra	1	100
Falta de Ciela Falso		0
Problemas Estructurales		0
Techo en mal estado		0
Ninguno		0

P.55.1 Problema de repello

Lugar	Cantidad	%
Interno	0	0
Externo	0	0
Ambos	1	100
Total	1	

P.56 Material de construcción

Tipo Material	Cantidad	%
Adobe	0	0
Bloque	0	0
Bahareque	1	100
Madera	0	0
Desperdicios	0	0
Ladrillo	0	0
Yugua	0	0
Total	1	

P.57 Material Techo

Tipo	Cantidad	%
Desechos	0	0
Paja o Similar	0	0
Teja de barro	1	100
Lámina Metálica	0	0
Lámina de Asbesto	0	0
Concreto (losa o Terraza)	0	0
Teja americana (Shingle)	0	0
Total	1	

P.58 Material del piso

Tipo	Cantidad	%
Tierra	1	100
Plancha de Cemento	0	0
Madera rústica	0	0
Ladrillo de barro	0	0
Granito	0	0
Cerámica	0	0
Mosaico	0	0
Total	1	

P.59 Condición de la vivienda

Condición	Cantidad	%
Buena	0	0
Regular	0	0
Mala	1	100
Total	1	

P.60 Tiene Cocina

Respuesta	Cantidad	%
Si	1	100
No	0	0
Total	1	

P.61 Ubicación Cocina

Lugar	Cantidad	%
Dentro de la vivienda	1	100
Fuera de la vivienda	0	0
En el corredor	0	0
Total	1	

REPORTE - FRECUENCIA SIMPLE

Fecha Inicio: Fecha Final: Departamento: 06 - CHOLUTECA Municipio: 0604 - DUYURE
Comunidad: 017 - JOCOTE AGRO /

P.62 Que utiliza para Cocinar

Tipo	Cantidad	%
Electricidad		0
Gas Volatil (Chimbo)		0
Gas Kerosen		0
Leña	1	100
Eco Fogon		0
Total	1	

P.63 Como consume el agua

Tipo	Cantidad	%
No tratada	1	100
Botellón		0
Filtrada		0
Hervida		0
Clorada		0
Total	1	

P.64 Piezas por vivienda

Piezas	Cantidad	%
e. Cuatro o mas	1	100
Total	1	

P.65 Baños por vivienda

Rango	Cantidad	%
b. Un baño	1	100
Total	1	

P.66 Dormitorios por vivienda

Rango	Cantidad	%
c. Dos dormitorios	1	100
Total	1	

P.67 Personas por dormitorio

Rango	Cantidad	%
c. Dos personas	1	100
Total	1	

P.68 Familias por vivienda

Rango	Cantidad	%
c. Dos familias	1	100
Total	1	

P.69 Emigración

Respuesta	Cantidad	%
Si	0	0
No	1	100
Total	1	

P.69.1 Razón por la que emigrarón

Razones	Cantidad	%
Economicas	0	
Violencia generalizada	0	
Reunificación familiar	0	
Total	0	

Frecuencia Simple de Las Jaguas

REPORTE - FRECUENCIA SIMPLE

Fecha Inicio: Fecha Final: Departamento: 06 - CHOLUTECA Municipio: 0604 - DUYURE
Comunidad: 011 - LA JAGUA /

=== A. DATOS DEMOGRÁFICOS ===

12. Datos de la Familia

Orden	Descripción	Cantidad	%	Hombres	%	Mujeres	%	Hombres Leen	%	Mujeres Leen	%	Hombres no Leen	%	Mujeres no Leen	%
1	Menores de 1 año	0	0	0	0	0	0								
2	De 1 a 4 años	0	0	0	0	0	0								
3	De 5 a 6 años	0	0	0	0	0	0	0	0	0	0	0	0	0	0
4	De 7 a 12 años	2	20.00	2	28.57	0	0.00	2	28.57	0	0.00	0	0	0	0
5	De 13 a 15 años	0	0	0	0	0	0	0	0	0	0	0	0	0	0
6	De 16 a 18 años	0	0	0	0	0	0	0	0	0	0	0	0	0	0
7	De 19 a 23 años	0	0	0	0	0	0	0	0	0	0	0	0	0	0
8	De 24 a 30 años	1	10.00	0	0.00	1	33.33	0	0.00	1	33.33	0	0	0	0
9	De 31 a 40 años	1	10.00	1	14.29	0	0.00	1	14.29	0	0.00	0	0	0	0
10	De 41 a 50 años	4	40.00	3	42.86	1	33.33	3	42.86	1	33.33	0	0	0	0
11	De 51 a 64 años	0	0	0	0	0	0	0	0	0	0	0	0	0	0
12	De 65 años y mas	2	20.00	1	14.29	1	33.33	1	14.29	1	33.33	0	0	0	0
Total		10		7		3		7		3		0		0	

P.12.1 Analfabetismo por rangos de edad

Orden	Descripción	Cantidad	%
4	De 7 a 12 años	0	
5	De 13 a 15 años	0	
6	De 16 a 18 años	0	
7	De 19 a 23 años	0	
8	De 24 a 30 años	0	
9	De 31 a 40 años	0	
10	De 41 a 50 años	0	
11	De 51 a 64 años	0	
12	De 65 años y mas	0	
Total		0	

P.12.2 Cantidad de personas por edad y sexo

Edad	Cantidad Hombres	Cantidad Mujeres	Total
7	1	0	1

REPORTE - FRECUENCIA SIMPLE

Fecha Inicio: Fecha Final: Departamento: 06 - CHOLUTECA Municipio: 0604 - DUYURE
Comunidad: 011 - LA JAGUA /

P.12.2 Cantidad de personas por edad y sexo

Edad	Cantidad Hombres	Cantidad Mujeres	Total
12	1	0	1
24	0	1	1
38	1	0	1
41	1	0	1
44	1	0	1
48	0	1	1
49	1	0	1
66	0	1	1
78	1	0	1
Total	7	3	10

P.13 Cantidad de personas por edad rangos de 5 años

Rango	Cantidad Hombres	Cantidad Mujeres	Total
De 0 a 4 años	0	0	0
De 5 a 9 años	1	0	1
De 10 a 14 años	1	0	1
De 15 a 19 años	0	0	0
De 20 a 24 años	0	1	1
De 25 a 29 años	0	0	0
De 30 a 34 años	0	0	0
De 35 a 39 años	1	0	1
De 40 a 44 años	2	0	2
De 45 a 49 años	1	1	2
De 50 a 54 años	0	0	0
De 50 a 54 años	0	0	0
De 55 a 59 años	0	0	0
De 60 a 64 años	0	0	0
De 65 a 69 años	0	1	1
De 70 a 74 años	0	0	0
De 75 a 79 años	1	0	1
De 80 a 84 años	0	0	0

REPORTE - FRECUENCIA SIMPLE

Fecha Inicio: Fecha Final: Departamento: 06 - CHOLUTECA Municipio: 0604 - DUYURE
Comunidad: 011 - LA JAGUA /

P.13 Cantidad de personas por edad rangos de 5 años

Rango	Cantidad Hombres	Cantidad Mujeres	Total
De 85 a 89 años	0	0	0
De 90 a 94 años	0	0	0
De 95 a 99 años	0	0	0
De 100 a 104 años	0	0	0
De 105 a 109 años	0	0	0
De 110 a 114 años	0	0	0
Total	7	3	10

P.14 Total madres solteras 0
P.15 Total padres solteros 0

P.16 Cantidad de nacimientos durante el año pasado

Total Niños	Total Niñas	Total Nacimientos	Edad Promedio Madre
			0

REPORTE - FRECUENCIA SIMPLE

Fecha Inicio: Fecha Final: Departamento: 06 - CHOLUTECA Municipio: 0604 - DUYURE
Comunidad: 011 - LA JAGUA /

=== B. DATOS DE SALUD ===

P.17 Rango edad embarazos

Rango	Cantidad	%
Total	0	

P.17.1 Cantidad de embarazadas

Cantidad
0

P.18 Donde nacio el último niño(a)

Lugar	Cantidad	%
Total	0	

19. Hubo alguna muerte materna?

Cuando	Cantidad
Total	0

P.19.1 Muertes durante el parto

Respuesta	Cantidad	%
Si	0	0
No	2	100
Total	2	

P.20 Planifica con su pareja

Respuesta	Cantidad	%
Si	0	0
No	2	100
Total	2	

P.21 Que tipo de metodo utiliza

Orden	Descripción	Cantidad	%
1	Ritmo	0	0
2	DIU	0	0
3	Pastilla	0	0
4	Preservativo	0	0
5	Inyección	0	0
6	Operación	0	0
7	Implante	0	0
Total		0	

P.21.1 Quien se opero

Respuesta	Cantidad	%
Hombre		
Mujer		
Total	0	

P.22 Muertes de niños(a) menores de 5 años

Respuesta	Cantidad	%
Niños		
Niñas		
Total		

P.23 Se manifestarón enfermedades

Orden	Descripción	T. Manif	%	Hombres	%	Mujeres	%	Publica	%	Privada	%
1	Infecciones respiratorias agudas	0	0	0	0	0	0	0	0	0	0
2	Dengue Clásico	0	0	0	0	0	0	0	0	0	0
3	Paludismo	0	0	0	0	0	0	0	0	0	0
4	Dengue hemorrágico	0	0	0	0	0	0	0	0	0	0
5	Chagas	0	0	0	0	0	0	0	0	0	0
6	ZIKA	0	0	0	0	0	0	0	0	0	0
7	Chicunguya	0	0	0	0	0	0	0	0	0	0
8	Hipertension Arterial	0	0	0	0	0	0	0	0	0	0
9	Diábetes	0	0	0	0	0	0	0	0	0	0
10	Asma bronquial	0	0	0	0	0	0	0	0	0	0
11	Epilepsia	0	0	0	0	0	0	0	0	0	0
12	Neumonia	0	0	0	0	0	0	0	0	0	0

REPORTE - FRECUENCIA SIMPLE

Fecha Inicio: Fecha Final: Departamento: 06 - CHOLUTECA Municipio: 0604 - DUYURE
Comunidad: 011 - LA JAGUA /

=== C. Seguridad ===

P.25 Casos de violencia

Respuesta	Cantidad	%	Num. Casos
NO	2	100	0
Total	2		

P.26 Victima de violencia

Respuesta	Cantidad	%	Num. Casos
NO	2	100	0
Total	2		

P.27 Que tan seguro estan

Respuesta	Cantidad	%
Estan seguros	2	100
Total	2	

P.28 y 29 Participación

Pregunta	Cantidad	%
Cantidad de Hombres	0	0
Cantidad de Mujeres	0	0
Total	0	

P.27.1 Motivos de inseguridad

Orden	Robos	Maras	Drogras	Cantinas	Riñas	Violaciones
1	0	0	0	0	0	0
2	0	0	0	0	0	0
3	0	0	0	0	0	0
4	0	0	0	0	0	0
5	0	0	0	0	0	0
6	0	0	0	0	0	0

Participaciones y Expectativas

Rango de miembros	Cantidad
Total	0

REPORTE - FRECUENCIA SIMPLE

Fecha Inicio: Fecha Final: Departamento: 06 - CHOLUTECA Municipio: 0604 - DUYURE
Comunidad: 011 - LA JAGUA /

P.23 Se manifestarón enfermedades

Orden	Descripción	T. Manif	%	Hombres	%	Mujeres	%	Publica	%	Privada	%
13	Consumo de alcohol	0	0	0	0	0	0	0	0	0	0
14	Consumo de drogas	0	0	0	0	0	0	0	0	0	0
15	Tuberculosis	0	0	0	0	0	0	0	0	0	0
16	Cáncer	0	0	0	0	0	0	0	0	0	0
17	Diarreas	0	0	0	0	0	0	0	0	0	0
18	De la piel	0	0	0	0	0	0	0	0	0	0
19	Discapacidad	0	0	0	0	0	0	0	0	0	0
Total		0		0		0		0		0	

P.24 Personas Vacunadas

Orden	Rango	T. Personas	% Total	Hombres	%	Mujeres	%	Con Vacuna	%	Sin Vacuna	%
1	Menores de 9 años	1	10	1	14.29	0	0	1	10	0	0
2	De 10 a 19 años	1	10	1	14.29	0	0	1	10	0	0
3	De 20 a 64 años	6	60	4	57.14	2	66.67	6	60	0	0
4	De 65 años y mas	2	20	1	14.29	1	33.33	2	20	0	0
Total		10		7		3		10		0	

REPORTE - FRECUENCIA SIMPLE

Fecha Inicio: Fecha Final: Departamento: 06 - CHOLUTECA Municipio: 0604 - DUYURE
Comunidad: 011 - LA JAGUA /

=== E. Datos Servicios Publicos ===

P.30 Servicios públicos que reciben

								Porcentajes								
No.	Servicio	Total	Reciben Si	%	Reciben No	%	-	Bueno	Regular	Malo	ND	-	% B	% R	% M	% ND
1	Agua de pozo propio	2	1	50	1	50			1		0		0	100	0	0
2	Agua domiciliar de pozo comunal	2	0	0	2	100					0					
3	Acarrea agua de rio o quebrada	2	2	100	0	0										
4	Agua domiciliar por acueducto	2	0	0	2	100					0					
5	Agua llave pública / fuente	2	0	0	2	100					0					
6	Reservorio de agua lluvia	2	0	0	2	100					0					
7	Inodoro o servicio sanitario	2	1	50	1	50			1		0		0	100	0	0
8	Letrina de fosa simple	2	0	0	2	100					0					
9	Letrina de fosa séptica	2	1	50	1	50			1		0		0	100	0	0
10	Usa letrina	2	1	50	1	50										
11	Recolección de basura	2	0	0	2	100										
12	Aseo de calles	2	0	0	2	100										
13	Energía eléctrica domiciliar	2	0	0	2	100					0					
14	Teléfono (HONDUTEL)	2	0	0	2	100										
15	Teléfono (Celular móvil o fijo)	2	1	50	1	50										
16	Alumbrado público	2	0	0	2	100					0					
17	Mantenimiento de calles	2	0	0	2	100					0					

Disposición de escretas: Total: 2 - Porcentaje: 100

P.30.1 Dias de la semana que reciben el servicio

Dias	Pozo P.	%	Pozo C.	%	Agua Rio	%	Acued.	%	LLave P.	%	Reser.	%	Recol.	%	Aseo C.	%
3	0	0	0	0	1	50	0	0	0	0	0	0	0	0	0	0
7	1	3.13	0	0	1	50	0	0	0	0	0	0	0	0	0	0
Total	1		0		2		0		0		0		0		0	

REPORTE - FRECUENCIA SIMPLE

Fecha Inicio: Fecha Final: Departamento: 06 - CHOLUTECA Municipio: 0604 - DUYURE
Comunidad: 011 - LA JAGUA /

=== F. Seguridad Alimentaria ===

P.31 Trabajan la tierra

Respuesta	Cantidad	%
SI	2	100
Total	2	

P.31.1 Trabajan la tierra sexo

Sexo	Cantidad	%
Hombres	2	100
Mujeres		0
Total	2	

P.31.2 Personas que trabajan la tierra

Numero	Cantidad	%
1	2	100
Total	2	

P.32 Tipo de tenencia de la tierra

Tipo	Cantidad	%
Prestada	2	100
Total	2	

P.32.1 Tipo Dominio

Tipo	Cantidad	%
Total	0	

P.33 Producen alimentos en la familia

Respuesta	Cantidad	%
SI	2	100
Total	2	

P.34 Producen para autoconsumo

Respuesta	Cantidad	%
SI	2	100
Total	2	

P.37 Obtiene excedentes para la venta

Respuesta	Cantidad	%
NO	2	100
Total	2	

P.35 Que se sembro y cuanto se produjo durante el año pasado.

	Maiz	Frijol	Maicillo	Café	Caña	Otro
Quintales	34	0	30	0	0	0
Tareas	7	0	5	0	0	0

P.36 Área en tareas con sistema de riego

	Goteo	Aspersión	Ninguno	Otro
Tareas	0	0	0	0

P.38 Huertos familiares

Respuesta	Cantidad	%
Si	0	0
No	2	100
Total	2	

P.39 Tienen animales domesticos

Respuesta	Cantidad	%
Si	2	100.00
No	0	0.00
Total	2	

P.39.1 Cantidad de animales domesticos

Tipo	Cantidad	Hogares	%
Aves	12	2	100
Bovino	18	1	50
Caprino	0	0	0
Equino	7	2	100
Porcino	1	1	50
Piscicultura	0	0	0
Apicultura	0	0	0
Domésticos	11	2	100

REPORTE - FRECUENCIA SIMPLE

Fecha Inicio: Fecha Final: Departamento: 06 - CHOLUTECA Municipio: 0604 - DUYURE
Comunidad: 011 - LA JAGUA /

=== G. Datos de Educación ===

P.40 Nivel de Educación por Sexo en edad de estudiar

Nivel E.	Cantidad	% Total	Cant. Hombres	(%)	Cant. Mujeres	(%)
2	1	50	1	50	0	0
6	1	50	1	50	0	0
Total	2		2		0	

P.40.1 Personas Estudiando - Estudian

Nivel E.	Estudia	(%)	Estudian H	Estudian M
2	1	50	1	0
6	1	50	1	0
Total	2		2	0

P.40.2 Personas Estudiando - NO Estudian

Nivel E.	NO Estudia	(%)	No estudian H	No estudian M
2	0	0	0	0
6	0	0	0	0
Total	0		0	0

P.40.2 Educación por rango de edad y sexo en edad de estudiar

Rango	Cantidad	%	Cant. Hombres	%	Cant. Mujeres	%
3. de 7 a 12 años	2	100	2	100	0	0
Total	2		2		0	

P.40.3 Educación por rango de edad y sexo estudian --

Rango	Hombres	%	Mujeres	%
3. de 7 a 12 años	2	100	0	0
Total	2		0	

P.40.4 Educación por rango de edad y sexo NO estudian

Rango	Hombres	%	Mujeres	%
3. de 7 a 12 años	0	0	0	0
Total	0		0	

P.40.5 Estudiantes fuera de edad para estudiar segun el grado

Grado	Cantidad	% Total	Hombres	Mujeres
Total	0		0	0

P.40.6 Estudiantes fuera de edad para estudiar por rango edad

Rango	Cantidad	% Total	Hombres	%	Mujeres	%
Total	0		0		0	

REPORTE - FRECUENCIA SIMPLE

Fecha Inicio: Fecha Final: Departamento: 06 - CHOLUTECA Municipio: 0604 - DUYURE
Comunidad: 011 - LA JAGUA /

=== H. Datos Fuerza de Trabajo e Ingresos ===

P.41 Fuerza de ingresos por rango de edad

Rango edad	Cantidad	%	Cant. Hombres	%	Cant. Mujeres	%
c. de 7 a 12 años	1	11.11	1	16.67	0	0
g. de 24 a 30 años	1	11.11	0	0	1	33.33
h. de 31 a 40 años	1	11.11	1	16.67	0	0
i. de 41 a 50 años	4	44.44	3	50	1	33.33
k. de 65 años y mas	2	22.22	1	16.67	1	33.33
Total	9		6		3	

P.41.1 Rango de ingresos (sin remesas)

Rango ingresos	Cantidad Total	%	Cantidad Hombres	%	Cantidad Mujeres	%
a. < 1000	4	80	4	80	0	0
b. 1001 - 2000	1	20	1	20	0	0
Total	5		5		0	

P.42 Ocupaciones

Respuesta	Cantidad	%
Empleados	0	0
Cuenta Propia	2	100
NC	0	0
Total	2	

P.43 Sectores de Empleo

Respuesta	Cantidad	%
Comercial	0	0
Industrial	0	0
Servicios	0	0
NC	2	100
Total	2	

P.44 Sectores de Cuenta Propia

Respuesta	Cantidad	%
Primario	2	100
Secundario	0	0
Terciario	0	0
NC	0	0
Total	2	

P.45 Genera Empleo en el sector

Respuesta	Cantidad	%
Si	0	0
No	2	100
NC	0	0
Total	2	

P.46 Cuanto Empleo Genera el Sector

Rango	Cantidad	%
1 a 5	0	0
6 a 10	0	0
11 a 15	0	0
16 a 20	0	0
Total	0	

P.47 Miembros de organizaciones

Respuesta	Cantidad	%
Si	0	0
No	2	100
NC	0	0
Total	2	

P.48 Instituciones de apoyo al sector

REPORTE - FRECUENCIA SIMPLE

Fecha Inicio: Fecha Final: Departamento: 06 - CHOLUTECA Municipio: 0604 - DUYURE
Comunidad: 011 - LA JAGUA /

P.49 Prestamos en la Familia

Respuesta	Cantidad	%
NO	2	100
Total	2	

P.49.1 Prestamo por sexo

Sexo	Cantidad	%
Total	0	

P.50 Reciben Remesas

Respuesta	Cantidad	%
NO	2	100
Total	2	

P.50.1 Rango de ingreso por Remesas

Rango	Cantidad	%
Total	0	

P.51 Rango ingreso familiar

Rango	Cantidad	%
a. < 1000	1	50
b. 1001 - 2000	1	50
Total	2	

P.52 Ingreso ajusta para

Tiempos	Cantidad	%
Tres tiempos	2	100
Total	2	

Fuerza de trabajo por sexo

Sexo	Cantidad	%
Masculino	6	66.67
Femenino	3	33.33
Total	9	

Fuerza de trabajo que trabajan

Respuesta	Cantidad	%
NO	4	44.44
SI	5	55.56
Total	9	

Fuerza de trabajo estado civil

Estado civil	Cantidad	%
Soltero	5	55.56
Union Libre	4	44.44
Total	9	

Personas con ingreso por genero

Genero	Cantidad	Promedio ingreso	%
Hombres	5	400.00	100
Total	5		

Fuerza de trabajo Emergente

Hombres	Mujeres	Total
		0

Listado de profesiones

Profesion	Cantidad	%
Agricultor	5	55.56
Ama de Casa	3	33.33
Estudiante	1	11.11
Total	9	

Listado de ocupaciones

Ocupacion	Cantidad	%
Agricultor	5	55.56
Ama de Casa	3	33.33
Estudiante	1	11.11
Total	9	

REPORTE - FRECUENCIA SIMPLE

Fecha Inicio: Fecha Final: Departamento: 06 - CHOLUTECA Municipio: 0604 - DUYURE
Comunidad: 011 - LA JAGUA /

=== Datos de Vivienda ===

P.53 Tipo de Vivienda

Tipo	Cantidad	%
Casa	2	100
Apartamento idependiente	0	0
Local NO habitacional	0	0
Cuarto mesón (cuarteria)	0	0
Casa improvisada	0	0
Total	2	

P.54 Tipo de Tenencia

Tipo	Cantidad	%
Propia pagada	0	0
Propia pagando	0	0
Alquilada	0	0
Prestada	2	100
Total	2	

P.54.1 Dominio

Tipo	Cantidad	%
Pleno	0	
Útil	0	
Ocupación	0	
Posesión	0	
Total	0	

P.54.2 Sexo propietario

Sexo	Cantidad	%
Hombre	0	
Mujer	0	
Ambos	0	
Total	0	

P.55 Problemas de la vivienda

Problema	Cantidad	%
No tiene repello	2	100
Piso de Tierra		0
Falta de Ciela Falso		0
Problemas Estructurales		0
Techo en mal estado		0
Ninguno		0

P.55.1 Problema de repello

Lugar	Cantidad	%
Interno	0	0
Externo	0	0
Ambos	2	100
Total	2	

P.56 Material de construcción

Tipo Material	Cantidad	%
Adobe	0	0
Bloque	0	0
Bahareque	2	100
Madera	0	0
Desperdicios	0	0
Ladrillo	0	0
Yugua	0	0
Total	2	

P.57 Material Techo

Tipo	Cantidad	%
Desechos	0	0
Paja o Similar	0	0
Teja de barro	2	100
Lámina Metálica	0	0
Lámina de Asbesto	0	0
Concreto (losa o Terraza)	0	0
Teja americana (Shingle)	0	0
Total	2	

P.58 Material del piso

Tipo	Cantidad	%
Tierra	1	50
Plancha de Cemento	1	50
Madera rústica	0	0
Ladrillo de barro	0	0
Granito	0	0
Cerámica	0	0
Mosaico	0	0
Total	2	

P.59 Condición de la vivienda

Condición	Cantidad	%
Buena	0	0
Regular	2	100
Mala	0	0
Total	2	

P.60 Tiene Cocina

Respuesta	Cantidad	%
Si	2	100
No	0	0
Total	2	

P.61 Ubicación Cocina

Lugar	Cantidad	%
Dentro de la vivienda	2	100
Fuera de la vivienda	0	0
En el corredor	0	0
Total	2	

REPORTE - FRECUENCIA SIMPLE

Fecha Inicio: Fecha Final: Departamento: 06 - CHOLUTECA Municipio: 0604 - DUYURE
Comunidad: 011 - LA JAGUA /

P.62 Que utiliza para Cocinar

Tipo	Cantidad	%
Electricidad		0
Gas Volatil (Chimbo)		0
Gas Kerosen		0
Leña	2	100
Eco Fogon		0
Total	2	

P.63 Como consume el agua

Tipo	Cantidad	%
No tratada	1	50
Botellón		0
Filtrada	1	50
Hervida		0
Clorada		0
Total	2	

P.64 Piezas por vivienda

Piezas	Cantidad	%
d. Tres piezas	1	50
e. Cuatro o mas	1	50
Total	2	

P.65 Baños por vivienda

Rango	Cantidad	%
a. Sin baño	1	50
b. Un baño	1	50
Total	2	

P.66 Dormitorios por vivienda

Rango	Cantidad	%
b. Un dormintorio	1	50
c. Dos dormitorios	1	50
Total	2	

P.67 Personas por dormitorio

Rango	Cantidad	%
d. Tres o mas personas	2	100
Total	2	

P.68 Familias por vivienda

Rango	Cantidad	%
b. Una familia	2	100
Total	2	

P.69 Emigración

Respuesta	Cantidad	%
Si	0	0
No	2	100
Total	2	

P.69.1 Razón por la que emigrarón

Razones	Cantidad	%
Economicas	0	
Violencia generalizada	0	
Reunificación familiar	0	
Total	0	

Frecuencia Simple de Las Pitas

REPORTE - FRECUENCIA SIMPLE

Fecha Inicio: Fecha Final: Departamento: 06 - CHOLUTECA Municipio: 0604 - DUYURE
Comunidad: 012 - LA PITA /

=== A. DATOS DEMOGRÁFICOS ===

12. Datos de la Familia

Orden	Descripción	Cantidad	%	Hombres	%	Mujeres	%	Hombres Leen	%	Mujeres Leen	%	Hombres no Leen	%	Mujeres no Leen	%
1	Menores de 1 año	0	0	0	0	0	0								
2	De 1 a 4 años	0	0	0	0	0	0								
3	De 5 a 6 años	0	0	0	0	0	0	0	0	0	0	0	0	0	0
4	De 7 a 12 años	0	0	0	0	0	0	0	0	0	0	0	0	0	0
5	De 13 a 15 años	0	0	0	0	0	0	0	0	0	0	0	0	0	0
6	De 16 a 18 años	0	0	0	0	0	0	0	0	0	0	0	0	0	0
7	De 19 a 23 años	0	0	0	0	0	0	0	0	0	0	0	0	0	0
8	De 24 a 30 años	0	0	0	0	0	0	0	0	0	0	0	0	0	0
9	De 31 a 40 años	1	33.33	1	50.00	0	0.00	1	50.00	0	0.00	0	0	0	0
10	De 41 a 50 años	1	33.33	1	50.00	0	0.00	1	50.00	0	0.00	0	0	0	0
11	De 51 a 64 años	0	0	0	0	0	0	0	0	0	0	0	0	0	0
12	De 65 años y mas	1	33.33	0	0.00	1	100.00	0	0.00	1	100.00	0	0	0	0
Total		3		2		1		2		1		0		0	

P.12.1 Analfabetismo por rangos de edad

Orden	Descripción	Cantidad	%
4	De 7 a 12 años	0	
5	De 13 a 15 años	0	
6	De 16 a 18 años	0	
7	De 19 a 23 años	0	
8	De 24 a 30 años	0	
9	De 31 a 40 años	0	
10	De 41 a 50 años	0	
11	De 51 a 64 años	0	
12	De 65 años y mas	0	
Total		0	

P.12.2 Cantidad de personas por edad y sexo

Edad	Cantidad Hombres	Cantidad Mujeres	Total
35	1	0	1

REPORTE - FRECUENCIA SIMPLE

Fecha Inicio: Fecha Final: Departamento: 06 - CHOLUTECA Municipio: 0604 - DUYURE
Comunidad: 012 - LA PITA /

P.12.2 Cantidad de personas por edad y sexo

Edad	Cantidad Hombres	Cantidad Mujeres	Total
45	1	0	1
85	0	1	1
Total	2	1	3

P.13 Cantidad de personas por edad rangos de 5 años

Rango	Cantidad Hombres	Cantidad Mujeres	Total
De 0 a 4 años	0	0	0
De 5 a 9 años	0	0	0
De 10 a 14 años	0	0	0
De 15 a 19 años	0	0	0
De 20 a 24 años	0	0	0
De 25 a 29 años	0	0	0
De 30 a 34 años	0	0	0
De 35 a 39 años	1	0	1
De 40 a 44 años	0	0	0
De 45 a 49 años	1	0	1
De 50 a 54 años	0	0	0
De 50 a 54 años	0	0	0
De 55 a 59 años	0	0	0
De 60 a 64 años	0	0	0
De 65 a 69 años	0	0	0
De 70 a 74 años	0	0	0
De 75 a 79 años	0	0	0
De 80 a 84 años	0	0	0
De 85 a 89 años	0	1	1
De 90 a 94 años	0	0	0
De 95 a 99 años	0	0	0
De 100 a 104 años	0	0	0
De 105 a 109 años	0	0	0
De 110 a 114 años	0	0	0

REPORTE - FRECUENCIA SIMPLE

Fecha Inicio: Fecha Final: Departamento: 06 - CHOLUTECA Municipio: 0604 - DUYURE
Comunidad: 012 - LA PITA /

P.13 Cantidad de personas por edad rangos de 5 años

Rango	Cantidad Hombres	Cantidad Mujeres	Total
Total	2	1	3

P.14 Total madres solteras 1
P.15 Total padres solteros 0

P.16 Cantidad de nacimientos durante el año pasado

Total Niños	Total Niñas	Total Nacimientos	Edad Promedio Madre
			0

REPORTE - FRECUENCIA SIMPLE

Fecha Inicio: Fecha Final: Departamento: 06 - CHOLUTECA Municipio: 0604 - DUYURE
Comunidad: 012 - LA PITA /

=== B. DATOS DE SALUD ===

P.17 Rango edad embarazos

Rango	Cantidad	%
Total	0	

P.17.1 Cantidad de embarazadas

Cantidad
0

P.18 Donde nacio el último niño(a)

Lugar	Cantidad	%
Total	0	

19. Hubo alguna muerte materna?

Cuando	Cantidad
Total	0

P.19.1 Muertes durante el parto

Respuesta	Cantidad	%
Si	0	0
No	1	100
Total	1	

P.20 Planifica con su pareja

Respuesta	Cantidad	%
Si	0	0
No	1	100
Total	1	

P.21 Que tipo de metodo utiliza

Orden	Descripción	Cantidad	%
1	Ritmo	0	0
2	DIU	0	0
3	Pastilla	0	0
4	Preservativo	0	0
5	Inyección	0	0
6	Operación	0	0
7	Implante	0	0
Total		0	

P.21.1 Quien se opero

Respuesta	Cantidad	%
Hombre		
Mujer		
Total	0	

P.22 Muertes de niños(a) menores de 5 años

Respuesta	Cantidad	%
Niños		
Niñas		
Total		

P.23 Se manifestarón enfermedades

Orden	Descripción	T. Manif	%	Hombres	%	Mujeres	%	Publica	%	Privada	%
1	Infecciones respiratorias agudas	3	100	2	100	1	100	3	100	0	0
2	Dengue Clásico	0	0	0	0	0	0	0	0	0	0
3	Paludismo	0	0	0	0	0	0	0	0	0	0
4	Dengue hemorrágico	0	0	0	0	0	0	0	0	0	0
5	Chagas	0	0	0	0	0	0	0	0	0	0
6	ZIKA	0	0	0	0	0	0	0	0	0	0
7	Chicunguya	0	0	0	0	0	0	0	0	0	0
8	Hipertension Arterial	0	0	0	0	0	0	0	0	0	0
9	Diábetes	0	0	0	0	0	0	0	0	0	0
10	Asma bronquial	0	0	0	0	0	0	0	0	0	0
11	Epilepsia	0	0	0	0	0	0	0	0	0	0
12	Neumonia	0	0	0	0	0	0	0	0	0	0

REPORTE - FRECUENCIA SIMPLE

Fecha Inicio: Fecha Final: Departamento: 06 - CHOLUTECA Municipio: 0604 - DUYURE
Comunidad: 012 - LA PITA /

P.23 Se manifestarón enfermedades

Orden	Descripción	T. Manif	%	Hombres	%	Mujeres	%	Publica	%	Privada	%
13	Consumo de alcohol	0	0	0	0	0	0	0	0	0	0
14	Consumo de drogas	0	0	0	0	0	0	0	0	0	0
15	Tuberculosis	0	0	0	0	0	0	0	0	0	0
16	Cáncer	0	0	0	0	0	0	0	0	0	0
17	Diarreas	0	0	0	0	0	0	0	0	0	0
18	De la piel	0	0	0	0	0	0	0	0	0	0
19	Discapacidad	0	0	0	0	0	0	0	0	0	0
Total		3		2		1		3		0	

P.24 Personas Vacunadas

Orden	Rango	T. Personas	% Total	Hombres	%	Mujeres	%	Con Vacuna	%	Sin Vacuna	%
1	Menores de 9 años	0	0	0	0	0	0	0	0	0	0
2	De 10 a 19 años	0	0	0	0	0	0	0	0	0	0
3	De 20 a 64 años	2	66.67	2	100	0	0	2	66.67	0	0
4	De 65 años y mas	1	33.33	0	0	1	100	1	33.33	0	0
Total		3		2		1		3		0	

REPORTE - FRECUENCIA SIMPLE

Fecha Inicio: Fecha Final: Departamento: 06 - CHOLUTECA Municipio: 0604 - DUYURE
Comunidad: 012 - LA PITA /

=== C. Seguridad ===

P.25 Casos de violencia

Respuesta	Cantidad	%	Num. Casos
NO	1	100	0
Total	1		

P.26 Victima de violencia

Respuesta	Cantidad	%	Num. Casos
NO	1	100	0
Total	1		

P.27 Que tan seguro estan

Respuesta	Cantidad	%
Estan seguros	1	100
Total	1	

P.28 y 29 Participación

Pregunta	Cantidad	%
Cantidad de Hombres	0	0
Cantidad de Mujeres	0	0
Total	0	

P.27.1 Motivos de inseguridad

Orden	Robos	Maras	Drogras	Cantinas	Riñas	Violaciones
1	0	0	0	0	0	0
2	0	0	0	0	0	0
3	0	0	0	0	0	0
4	0	0	0	0	0	0
5	0	0	0	0	0	0
6	0	0	0	0	0	0

Participaciones y Expectativas

Rango de miembros	Cantidad
Total	0

REPORTE - FRECUENCIA SIMPLE

Fecha Inicio: Fecha Final: Departamento: 06 - CHOLUTECA Municipio: 0604 - DUYURE
Comunidad: 012 - LA PITA /

=== E. Datos Servicios Publicos ===

P.30 Servicios públicos que reciben

								Porcentajes							
No.	Servicio	Total	Reciben Si	%	Reciben No	%	-	Bueno	Regular	Malo	ND	-	% B	% R	% M	% ND
1	Agua de pozo propio	1	1	100	0	0		1			0		100	0	0	0
2	Agua domiciliar de pozo comunal	1	0	0	1	100					0					
3	Acarrea agua de rio o quebrada	1	0	0	1	100										
4	Agua domiciliar por acueducto	1	0	0	1	100					0					
5	Agua llave pública / fuente	1	0	0	1	100					0					
6	Reservorio de agua lluvia	1	0	0	1	100					0					
7	Inodoro o servicio sanitario	1	1	100	0	0		1			0		100	0	0	0
8	Letrina de fosa simple	1	0	0	1	100					0					
9	Letrina de fosa séptica	1	1	100	0	0		1			0		100	0	0	0
10	Usa letrina	1	1	100	0	0										
11	Recolección de basura	1	0	0	1	100										
12	Aseo de calles	1	0	0	1	100										
13	Energía eléctrica domiciliar	1	0	0	1	100					0					
14	Teléfono (HONDUTEL)	1	0	0	1	100										
15	Teléfono (Celular móvil o fijo)	1	0	0	1	100										
16	Alumbrado público	1	0	0	1	100					0					
17	Mantenimiento de calles	1	0	0	1	100					0					

Disposición de escretas: Total: 2 - Porcentaje: 200

P.30.1 Dias de la semana que reciben el servicio

Dias	Pozo P.	%	Pozo C.	%	Agua Rio	%	Acued.	%	LLave P.	%	Reser.	%	Recol.	%	Aseo C.	%
7	1	3.13	0	0	0	0	0	0	0	0	0	0	0	0	0	0
Total	1		0		0		0		0		0		0		0	

REPORTE - FRECUENCIA SIMPLE

Fecha Inicio: Fecha Final: Departamento: 06 - CHOLUTECA Municipio: 0604 - DUYURE
Comunidad: 012 - LA PITA /

=== F. Seguridad Alimentaria ===

P.31 Trabajan la tierra

Respuesta	Cantidad	%
SI	1	100
Total	1	

P.31.1 Trabajan la tierra sexo

Sexo	Cantidad	%
Hombres	2	100
Mujeres		0
Total	2	

P.31.2 Personas que trabajan la tierra

Numero	Cantidad	%
2	1	100
Total	2	

P.32 Tipo de tenencia de la tierra

Tipo	Cantidad	%
Prestada	1	100
Total	1	

P.32.1 Tipo Dominio

Tipo	Cantidad	%
Total	0	

P.33 Producen alimentos en la familia

Respuesta	Cantidad	%
SI	1	100
Total	1	

P.34 Producen para autoconsumo

Respuesta	Cantidad	%
SI	1	100
Total	1	

P.37 Obtiene excedentes para la venta

Respuesta	Cantidad	%
NO	1	100
Total	1	

P.35 Que se sembro y cuanto se produjo durante el año pasado.

	Maiz	Frijol	Maicillo	Café	Caña	Otro
Quintales	2	0	2	0	0	0
Tareas	1	0	1	0	0	0

P.36 Área en tareas con sistema de riego

	Goteo	Aspersión	Ninguno	Otro
Tareas	0	0	0	0

P.38 Huertos familiares

Respuesta	Cantidad	%
Si	0	0
No	1	100
Total	1	

P.39 Tienen animales domesticos

Respuesta	Cantidad	%
Si	1	100.00
No	0	0.00
Total	1	

P.39.1 Cantidad de animales domesticos

Tipo	Cantidad	Hogares	%
Aves	4	1	100
Bovino	0	0	0
Caprino	0	0	0
Equino	0	0	0
Porcino	0	0	0
Piscicultura	0	0	0
Apicultura	0	0	0
Domésticos	4	1	100

REPORTE - FRECUENCIA SIMPLE

Fecha Inicio: Fecha Final: Departamento: 06 - CHOLUTECA Municipio: 0604 - DUYURE
Comunidad: 012 - LA PITA /

=== G. Datos de Educación ===

P.40 Nivel de Educación por Sexo en edad de estudiar

Nivel E.	Cantidad	% Total	Cant. Hombres	(%)	Cant. Mujeres	(%)
Total	0		0		0	

P.40.1 Personas Estudiando - Estudian

Nivel E.	Estudia (%)	Estudian H	Estudian M
Total	0	0	0

P.40.2 Personas Estudiando - NO Estudian

Nivel E.	NO Estudia (%)	No estudian H	No estudian M
Total	0	0	0

P.40.2 Educación por rango de edad y sexo en edad de estudiar

Rango	Cantidad	%	Cant. Hombres	%	Cant. Mujeres	%
Total	0		0		0	

P.40.3 Educación por rango de edad y sexo estudian --

Rango	Hombres	%	Mujeres	%
Total	0		0	

P.40.4 Educación por rango de edad y sexo NO estudian

Rango	Hombres	%	Mujeres	%
Total	0		0	

P.40.5 Estudiantes fuera de edad para estudiar segun el grado

Grado	Cantidad	% Total	Hombres	Mujeres
Total	0		0	0

P.40.6 Estudiantes fuera de edad para estudiar por rango edad

Rango	Cantidad	% Total	Hombres	%	Mujeres	%
Total	0		0		0	

REPORTE - FRECUENCIA SIMPLE

Fecha Inicio: Fecha Final: Departamento: 06 - CHOLUTECA Municipio: 0604 - DUYURE
Comunidad: 012 - LA PITA /

=== H. Datos Fuerza de Trabajo e Ingresos ===

P.41 Fuerza de ingresos por rango de edad

Rango edad	Cantidad	%	Cant. Hombres	%	Cant. Mujeres	%
h. de 31 a 40 años	1	33.33	1	50	0	0
i. de 41 a 50 años	1	33.33	1	50	0	0
k. de 65 años y mas	1	33.33	0	0	1	100
Total	3		2		1	

P.41.1 Rango de ingresos (sin remesas)

Rango ingresos	Cantidad Total	%	Cantidad Hombres	%	Cantidad Mujeres	%
a. < 1000	1	50	1	50	0	0
b. 1001 - 2000	1	50	1	50	0	0
Total	2		2		0	

P.42 Ocupaciones

Respuesta	Cantidad	%
Empleados	0	0
Cuenta Propia	1	100
NC	0	0
Total	1	

P.43 Sectores de Empleo

Respuesta	Cantidad	%
Comercial	0	0
Industrial	0	0
Servicios	0	0
NC	1	100
Total	1	

P.44 Sectores de Cuenta Propia

Respuesta	Cantidad	%
Primario	1	100
Secundario	0	0
Terciario	0	0
NC	0	0
Total	1	

P.45 Genera Empleo en el sector

Respuesta	Cantidad	%
Si	0	0
No	1	100
NC	0	0
Total	1	

P.46 Cuanto Empleo Genera el Sector

Rango	Cantidad	%
1 a 5	0	0
6 a 10	0	0
11 a 15	0	0
16 a 20	0	0
Total	0	

P.47 Miembros de organizaciones

Respuesta	Cantidad	%
Si	0	0
No	1	100
NC	0	0
Total	1	

P.48 Instituciones de apoyo al sector

P.49 Prestamos en la Familia

Respuesta	Cantidad	%
NO	1	100
Total	1	

P.49.1 Prestamo por sexo

Sexo	Cantidad	%
Total	0	

P.50 Reciben Remesas

Respuesta	Cantidad	%
NO	1	100
Total	1	

REPORTE - FRECUENCIA SIMPLE

Fecha Inicio: Fecha Final: Departamento: 06 - CHOLUTECA Municipio: 0604 - DUYURE
Comunidad: 012 - LA PITA /

P.50.1 Rango de ingreso por Remesas

Rango	Cantidad	%
Total	0	

P.51 Rango ingreso familiar

Rango	Cantidad	%
b. 1001 - 2000	1	100
Total	1	

P.52 Ingreso ajusta para

Tiempos	Cantidad	%
Tres tiempos	1	100
Total	1	

Fuerza de trabajo por sexo

Sexo	Cantidad	%
Masculino	2	66.67
Femenino	1	33.33
Total	3	

Fuerza de trabajo que trabajan

Respuesta	Cantidad	%
NO	1	33.33
SI	2	66.67
Total	3	

Fuerza de trabajo estado civil

Estado civil	Cantidad	%
Soltero	3	100
Total	3	

Personas con ingreso por genero

Genero	Cantidad	Promedio ingreso	%
Hombres	2	1000.00	100
Total	2		

Fuerza de trabajo Emergente

Hombres	Mujeres	Total
		0

Listado de profesiones

Profesion	Cantidad	%
Agricultor	2	66.67
Ama de Casa	1	33.33
Total	3	

Listado de ocupaciones

Ocupacion	Cantidad	%
Agricultor	2	66.67
Ama de Casa	1	33.33
Total	3	

REPORTE - FRECUENCIA SIMPLE

Fecha Inicio: Fecha Final: Departamento: 06 - CHOLUTECA Municipio: 0604 - DUYURE
Comunidad: 012 - LA PITA /

=== Datos de Vivienda ===

P.53 Tipo de Vivienda

Tipo	Cantidad	%
Casa	1	100
Apartamento idependiente	0	0
Local NO habitacional	0	0
Cuarto mesón (cuarteria)	0	0
Casa improvisada	0	0
Total	1	

P.54 Tipo de Tenencia

Tipo	Cantidad	%
Propia pagada	0	0
Propia pagando	0	0
Alquilada	0	0
Prestada	1	100
Total	1	

P.54.1 Dominio

Tipo	Cantidad	%
Pleno	0	
Útil	0	
Ocupación	0	
Posesión	0	
Total	0	

P.54.2 Sexo propietario

Sexo	Cantidad	%
Hombre	0	
Mujer	0	
Ambos	0	
Total	0	

P.55 Problemas de la vivienda

Problema	Cantidad	%
No tiene repello	1	100
Piso de Tierra	1	100
Falta de Ciela Falso		0
Problemas Estructurales		0
Techo en mal estado		0
Ninguno		0

P.55.1 Problema de repello

Lugar	Cantidad	%
Interno	0	0
Externo	0	0
Ambos	1	100
Total	1	

P.56 Material de construcción

Tipo Material	Cantidad	%
Adobe	0	0
Bloque	0	0
Bahareque	1	100
Madera	0	0
Desperdicios	0	0
Ladrillo	0	0
Yugua	0	0
Total	1	

P.57 Material Techo

Tipo	Cantidad	%
Desechos	0	0
Paja o Similar	0	0
Teja de barro	1	100
Lámina Metálica	0	0
Lámina de Asbesto	0	0
Concreto (losa o Terraza)	0	0
Teja americana (Shingle)	0	0
Total	1	

P.58 Material del piso

Tipo	Cantidad	%
Tierra	1	100
Plancha de Cemento	0	0
Madera rústica	0	0
Ladrillo de barro	0	0
Granito	0	0
Cerámica	0	0
Mosaico	0	0
Total	1	

P.59 Condición de la vivienda

Condición	Cantidad	%
Buena	0	0
Regular	1	100
Mala	0	0
Total	1	

P.60 Tiene Cocina

Respuesta	Cantidad	%
Si	1	100
No	0	0
Total	1	

P.61 Ubicación Cocina

Lugar	Cantidad	%
Dentro de la vivienda	1	100
Fuera de la vivienda	0	0
En el corredor	0	0
Total	1	

REPORTE - FRECUENCIA SIMPLE

Fecha Inicio: Fecha Final: Departamento: 06 - CHOLUTECA Municipio: 0604 - DUYURE
Comunidad: 012 - LA PITA /

P.62 Que utiliza para Cocinar

Tipo	Cantidad	%
Electricidad		0
Gas Volatil (Chimbo)		0
Gas Kerosen		0
Leña	1	100
Eco Fogon		0
Total	1	

P.63 Como consume el agua

Tipo	Cantidad	%
No tratada	1	100
Botellón		0
Filtrada		0
Hervida		0
Clorada		0
Total	1	

P.64 Piezas por vivienda

Piezas	Cantidad	%
e. Cuatro o mas	1	100
Total	1	

P.65 Baños por vivienda

Rango	Cantidad	%
a. Sin baño	1	100
Total	1	

P.66 Dormitorios por vivienda

Rango	Cantidad	%
c. Dos dormitorios	1	100
Total	1	

P.67 Personas por dormitorio

Rango	Cantidad	%
b. Una persona	1	100
Total	1	

P.68 Familias por vivienda

Rango	Cantidad	%
b. Una familia	1	100
Total	1	

P.69 Emigración

Respuesta	Cantidad	%
Si	0	0
No	1	100
Total	1	

P.69.1 Razón por la que emigrarón

Razones	Cantidad	%
Economicas	0	
Violencia generalizada	0	
Reunificación familiar	0	
Total	0	

Frecuencia Simple de Piedra del Mico

REPORTE - FRECUENCIA SIMPLE

Fecha Inicio: Fecha Final: Departamento: 06 - CHOLUTECA Municipio: 0604 - DUYURE
Comunidad: 016 - LA PIEDRA DEL MICO /

=== A. DATOS DEMOGRÁFICOS ===

12. Datos de la Familia

Orden	Descripción	Cantidad	%	Hombres	%	Mujeres	%	Hombres Leen	%	Mujeres Leen	%	Hombres no Leen	%	Mujeres no Leen	%
1	Menores de 1 año	0	0	0	0	0	0								
2	De 1 a 4 años	1	11.11	1	16.67	0	0.00								
3	De 5 a 6 años	0	0	0	0	0	0	0	0	0	0	0	0	0	0
4	De 7 a 12 años	1	11.11	1	16.67	0	0.00	1	20.00	0	0.00	0	0.00	0	0
5	De 13 a 15 años	1	11.11	1	16.67	0	0.00	1	20.00	0	0.00	0	0.00	0	0
6	De 16 a 18 años	0	0	0	0	0	0	0	0	0	0	0	0	0	0
7	De 19 a 23 años	0	0	0	0	0	0	0	0	0	0	0	0	0	0
8	De 24 a 30 años	2	22.22	1	16.67	1	33.33	1	20.00	1	33.33	0	0.00	0	0
9	De 31 a 40 años	1	11.11	1	16.67	0	0.00	1	20.00	0	0.00	0	0.00	0	0
10	De 41 a 50 años	2	22.22	1	16.67	1	33.33	1	20.00	1	33.33	0	0.00	0	0
11	De 51 a 64 años	0	0	0	0	0	0	0	0	0	0	0	0	0	0
12	De 65 años y mas	1	11.11	0	0.00	1	33.33	0	0.00	1	33.33	0	0.00	0	0
Total		9		6		3		5		3		0		0	

P.12.1 Analfabetismo por rangos de edad

Orden	Descripción	Cantidad	%
4	De 7 a 12 años	0	
5	De 13 a 15 años	0	
6	De 16 a 18 años	0	
7	De 19 a 23 años	0	
8	De 24 a 30 años	0	
9	De 31 a 40 años	0	
10	De 41 a 50 años	0	
11	De 51 a 64 años	0	
12	De 65 años y mas	0	
Total		0	

P.12.2 Cantidad de personas por edad y sexo

Edad	Cantidad Hombres	Cantidad Mujeres	Total
3	1	0	1

REPORTE - FRECUENCIA SIMPLE

Fecha Inicio: Fecha Final: Departamento: 06 - CHOLUTECA Municipio: 0604 - DUYURE
Comunidad: 016 - LA PIEDRA DEL MICO /

P.12.2 Cantidad de personas por edad y sexo

Edad	Cantidad Hombres	Cantidad Mujeres	Total
8	1	0	1
15	1	0	1
25	0	1	1
26	1	0	1
37	1	0	1
42	1	0	1
43	0	1	1
68	0	1	1
Total	6	3	9

P.13 Cantidad de personas por edad rangos de 5 años

Rango	Cantidad Hombres	Cantidad Mujeres	Total
De 0 a 4 años	1	0	1
De 5 a 9 años	1	0	1
De 10 a 14 años	0	0	0
De 15 a 19 años	1	0	1
De 20 a 24 años	0	0	0
De 25 a 29 años	1	1	2
De 30 a 34 años	0	0	0
De 35 a 39 años	1	0	1
De 40 a 44 años	1	1	2
De 45 a 49 años	0	0	0
De 50 a 54 años	0	0	0
De 50 a 54 años	0	0	0
De 55 a 59 años	0	0	0
De 60 a 64 años	0	0	0
De 65 a 69 años	0	1	1
De 70 a 74 años	0	0	0
De 75 a 79 años	0	0	0
De 80 a 84 años	0	0	0
De 85 a 89 años	0	0	0

REPORTE - FRECUENCIA SIMPLE

Fecha Inicio: Fecha Final: Departamento: 06 - CHOLUTECA Municipio: 0604 - DUYURE
Comunidad: 016 - LA PIEDRA DEL MICO /

P.13 Cantidad de personas por edad rangos de 5 años

Rango	Cantidad Hombres	Cantidad Mujeres	Total
De 90 a 94 años	0	0	0
De 95 a 99 años	0	0	0
De 100 a 104 años	0	0	0
De 105 a 109 años	0	0	0
De 110 a 114 años	0	0	0
Total	6	3	9

P.14 Total madres solteras 1
P.15 Total padres solteros 0

P.16 Cantidad de nacimientos durante el año pasado

Total Niños	Total Niñas	Total Nacimientos	Edad Promedio Madre
			0

REPORTE - FRECUENCIA SIMPLE

Fecha Inicio: Fecha Final: Departamento: 06 - CHOLUTECA Municipio: 0604 - DUYURE
Comunidad: 016 - LA PIEDRA DEL MICO /

=== B. DATOS DE SALUD ===

P.17 Rango edad embarazos

Rango	Cantidad	%
Total	0	

P.17.1 Cantidad de embarazadas

Cantidad
0

P.18 Donde nacio el último niño(a)

Lugar	Cantidad	%
Total	0	

19. Hubo alguna muerte materna?

Cuando	Cantidad
Total	0

P.19.1 Muertes durante el parto

Respuesta	Cantidad	%
Si	0	0
No	3	100
Total	3	

P.20 Planifica con su pareja

Respuesta	Cantidad	%
Si	0	0
No	3	100
Total	3	

P.21 Que tipo de metodo utiliza

Orden	Descripción	Cantidad	%
1	Ritmo	0	0
2	DIU	0	0
3	Pastilla	0	0
4	Preservativo	0	0
5	Inyección	0	0
6	Operación	0	0
7	Implante	0	0
Total		0	

P.21.1 Quien se opero

Respuesta	Cantidad	%
Hombre		
Mujer		
Total	0	

P.22 Muertes de niños(a) menores de 5 años

Respuesta	Cantidad	%
Niños		
Niñas		
Total		

P.23 Se manifestarón enfermedades

Orden	Descripción	T. Manif	%	Hombres	%	Mujeres	%	Publica	%	Privada	%
1	Infecciones respiratorias agudas	0	0	0	0	0	0	0	0	0	0
2	Dengue Clásico	0	0	0	0	0	0	0	0	0	0
3	Paludismo	0	0	0	0	0	0	0	0	0	0
4	Dengue hemorrágico	0	0	0	0	0	0	0	0	0	0
5	Chagas	0	0	0	0	0	0	0	0	0	0
6	ZIKA	0	0	0	0	0	0	0	0	0	0
7	Chicunguya	0	0	0	0	0	0	0	0	0	0
8	Hipertension Arterial	1	100	0	0	1	100	1	100	0	0
9	Diábetes	0	0	0	0	0	0	0	0	0	0
10	Asma bronquial	0	0	0	0	0	0	0	0	0	0
11	Epilepsia	0	0	0	0	0	0	0	0	0	0
12	Neumonia	0	0	0	0	0	0	0	0	0	0

REPORTE - FRECUENCIA SIMPLE

Fecha Inicio: Fecha Final: Departamento: 06 - CHOLUTECA Municipio: 0604 - DUYURI
Comunidad: 016 - LA PIEDRA DEL MICO /

P.23 Se manifestarón enfermedades

Orden	Descripción	T. Manif	%	Hombres	%	Mujeres	%	Publica	%	Privada	%
13	Consumo de alcohol	0	0	0	0	0	0	0	0	0	0
14	Consumo de drogas	0	0	0	0	0	0	0	0	0	0
15	Tuberculosis	0	0	0	0	0	0	0	0	0	0
16	Cáncer	0	0	0	0	0	0	0	0	0	0
17	Diarreas	0	0	0	0	0	0	0	0	0	0
18	De la piel	0	0	0	0	0	0	0	0	0	0
19	Discapacidad	0	0	0	0	0	0	0	0	0	0
Total		1		0		1		1		0	

P.24 Personas Vacunadas

Orden	Rango	T. Personas	% Total	Hombres	%	Mujeres	%	Con Vacuna	%	Sin Vacuna	%
1	Menores de 9 años	2	22.22	2	33.33	0	0	2	22.22	0	0
2	De 10 a 19 años	1	11.11	1	16.67	0	0	1	11.11	0	0
3	De 20 a 64 años	5	55.56	3	50	2	66.67	5	55.56	0	0
4	De 65 años y mas	1	11.11	0	0	1	33.33	1	11.11	0	0
Total		9		6		3		9		0	

REPORTE - FRECUENCIA SIMPLE

Fecha Inicio: Fecha Final: Departamento: 06 - CHOLUTECA Municipio: 0604 - DUYURE
Comunidad: 016 - LA PIEDRA DEL MICO /

=== C. Seguridad ===

P.25 Casos de violencia

Respuesta	Cantidad	%	Num. Casos
NO	3	100	0
Total	3		

P.26 Victima de violencia

Respuesta	Cantidad	%	Num. Casos
NO	3	100	0
Total	3		

P.27 Que tan seguro estan

Respuesta	Cantidad	%
Estan seguros	3	100
Total	3	

P.28 y 29 Participación

Pregunta	Cantidad	%
Cantidad de Hombres	0	0
Cantidad de Mujeres	0	0
Total	0	

P.27.1 Motivos de inseguridad

Orden	Robos	Maras	Drogras	Cantinas	Riñas	Violaciones
1	0	0	0	0	0	0
2	0	0	0	0	0	0
3	0	0	0	0	0	0
4	0	0	0	0	0	0
5	0	0	0	0	0	0
6	0	0	0	0	0	0

Participaciones y Expectativas

Rango de miembros	Cantidad
Total	0

REPORTE - FRECUENCIA SIMPLE

Fecha Inicio: Fecha Final: Departamento: 06 - CHOLUTECA Municipio: 0604 - DUYURE
Comunidad: 016 - LA PIEDRA DEL MICO /

=== E. Datos Servicios Publicos ===

P.30 Servicios públicos que reciben

								Porcentajes								
No.	Servicio	Total	Reciben Si	%	Reciben No	%	-	Bueno	Regular	Malo	ND	-	% B	% R	% M	% ND
1	Agua de pozo propio	3	0	0	3	100					0					
2	Agua domiciliar de pozo comunal	3	0	0	3	100					0					
3	Acarrea agua de rio o quebrada	3	3	100	0	0										
4	Agua domiciliar por acueducto	3	0	0	3	100					0					
5	Agua llave pública / fuente	3	0	0	3	100					0					
6	Reservorio de agua lluvia	3	0	0	3	100					0					
7	Inodoro o servicio sanitario	3	2	66.67	1	33.33		2			0		100	0	0	0
8	Letrina de fosa simple	3	0	0	3	100					0					
9	Letrina de fosa séptica	3	2	66.67	1	33.33		2			0		100	0	0	0
10	Usa letrina	3	2	66.67	1	33.33										
11	Recolección de basura	3	0	0	3	100										
12	Aseo de calles	3	0	0	3	100										
13	Energía eléctrica domiciliar	3	0	0	3	100					0					
14	Teléfono (HONDUTEL)	3	0	0	3	100										
15	Teléfono (Celular móvil o fijo)	3	1	33.33	2	66.67										
16	Alumbrado público	3	0	0	3	100					0					
17	Mantenimiento de calles	3	0	0	3	100					0					

Disposición de escretas: Total: 4 - Porcentaje: 133.33

P.30.1 Dias de la semana que reciben el servicio

Dias	Pozo P.	%	Pozo C.	%	Agua Rio	%	Acued.	%	LLave P.	%	Reser.	%	Recol.	%	Aseo C.	%
7	0	0	0	0	3	100	0	0	0	0	0	0	0	0	0	0
Total	0		0		3		0		0		0		0		0	

REPORTE - FRECUENCIA SIMPLE

Fecha Inicio: Fecha Final: Departamento: 06 - CHOLUTECA Municipio: 0604 - DUYURE
Comunidad: 016 - LA PIEDRA DEL MICO /

=== F. Seguridad Alimentaria ===

P.31 Trabajan la tierra

Respuesta	Cantidad	%
SI	3	100
Total	3	

P.31.1 Trabajan la tierra sexo

Sexo	Cantidad	%
Hombres	3	100
Mujeres		0
Total	3	

P.31.2 Personas que trabajan la tierra

Numero	Cantidad	%
1	3	100
Total	3	

P.32 Tipo de tenencia de la tierra

Tipo	Cantidad	%
Prestada	3	100
Total	3	

P.32.1 Tipo Dominio

Tipo	Cantidad	%
Total	0	

P.33 Producen alimentos en la familia

Respuesta	Cantidad	%
SI	3	100
Total	3	

P.34 Producen para autoconsumo

Respuesta	Cantidad	%
SI	3	100
Total	3	

P.37 Obtiene excedentes para la venta

Respuesta	Cantidad	%
NO	3	100
Total	3	

P.35 Que se sembro y cuanto se produjo durante el año pasado.

	Maiz	Frijol	Maicillo	Café	Caña	Otro
Quintales	2	7	0	0	0	0
Tareas	2	2	0	0	0	0

P.36 Área en tareas con sistema de riego

	Goteo	Aspersión	Ninguno	Otro
Tareas	0	0	0	0

P.38 Huertos familiares

Respuesta	Cantidad	%
Si	0	0
No	3	100
Total	3	

P.39 Tienen animales domesticos

Respuesta	Cantidad	%
Si	2	66.67
No	1	33.33
Total	3	

P.39.1 Cantidad de animales domesticos

Tipo	Cantidad	Hogares	%
Aves	13	2	100
Bovino	0	0	0
Caprino	0	0	0
Equino	1	1	50
Porcino	0	0	0
Piscicultura	0	0	0
Apicultura	0	0	0
Domésticos	4	1	50

REPORTE - FRECUENCIA SIMPLE

Fecha Inicio: Fecha Final: Departamento: 06 - CHOLUTECA Municipio: 0604 - DUYURE
Comunidad: 016 - LA PIEDRA DEL MICO /

=== G. Datos de Educación ===

P.40 Nivel de Educación por Sexo en edad de estudiar

Nivel E.	Cantidad	% Total	Cant. Hombres	(%)	Cant. Mujeres	(%)
2	1	50	1	50	0	0
6	1	50	1	50	0	0
Total	2		2		0	

P.40.1 Personas Estudiando - Estudian

Nivel E.	Estudia	(%)	Estudian H	Estudian M
2	1	100	1	0
6	0	0	0	0
Total	1		1	0

P.40.2 Personas Estudiando - NO Estudian

Nivel E.	NO Estudia	(%)	No estudian H	No estudian M
2	0	0	0	0
6	1	100	1	0
Total	1		1	0

P.40.2 Educación por rango de edad y sexo en edad de estudiar

Rango	Cantidad	%	Cant. Hombres	%	Cant. Mujeres	%
3. de 7 a 12 años	1	50	1	50	0	0
4. de 13 a 15 años	1	50	1	50	0	0
Total	2		2		0	

P.40.3 Educación por rango de edad y sexo estudian --

Rango	Hombres	%	Mujeres	%
3. de 7 a 12 años	1	100	0	0
4. de 13 a 15 años	0	0	0	0
Total	1		0	

P.40.4 Educación por rango de edad y sexo NO estudian

Rango	Hombres	%	Mujeres	%
3. de 7 a 12 años	0	0	0	0
4. de 13 a 15 años	1	100	0	0
Total	1		0	

P.40.5 Estudiantes fuera de edad para estudiar segun el grado

Grado	Cantidad	% Total	Hombres	Mujeres
Total	0		0	0

P.40.6 Estudiantes fuera de edad para estudiar por rango edad

Rango	Cantidad	% Total	Hombres	%	Mujeres	%
Total	0		0		0	

REPORTE - FRECUENCIA SIMPLE

Fecha Inicio: Fecha Final: Departamento: 06 - CHOLUTECA Municipio: 0604 - DUYURE
Comunidad: 016 - LA PIEDRA DEL MICO /

=== H. Datos Fuerza de Trabajo e Ingresos ===

P.41 Fuerza de ingresos por rango de edad

Rango edad	Cantidad	%	Cant. Hombres	%	Cant. Mujeres	%
d. de 13 a 15 años	1	14.29	1	25	0	0
g. de 24 a 30 años	2	28.57	1	25	1	33.33
h. de 31 a 40 años	1	14.29	1	25	0	0
i. de 41 a 50 años	2	28.57	1	25	1	33.33
k. de 65 años y mas	1	14.29	0	0	1	33.33
Total	7		4		3	

P.41.1 Rango de ingresos (sin remesas)

Rango ingresos	Cantidad Total	%	Cantidad Hombres	%	Cantidad Mujeres	%
a. < 1000	5	100	4	100	1	100
Total	5		4		1	

P.42 Ocupaciones

Respuesta	Cantidad	%
Empleados	0	0
Cuenta Propia	3	100
NC	0	0
Total	3	

P.43 Sectores de Empleo

Respuesta	Cantidad	%
Comercial	0	0
Industrial	0	0
Servicios	0	0
NC	3	100
Total	3	

P.44 Sectores de Cuenta Propia

Respuesta	Cantidad	%
Primario	3	100
Secundario	0	0
Terciario	0	0
NC	0	0
Total	3	

P.45 Genera Empleo en el sector

Respuesta	Cantidad	%
Si	0	0
No	3	100
NC	0	0
Total	3	

P.46 Cuanto Empleo Genera el Sector

Rango	Cantidad	%
1 a 5	0	0
6 a 10	0	0
11 a 15	0	0
16 a 20	0	0
Total	0	

P.47 Miembros de organizaciones

Respuesta	Cantidad	%
Si	0	0
No	3	100
NC	0	0
Total	3	

P.48 Instituciones de apoyo al sector

P.49 Prestamos en la Familia

Respuesta	Cantidad	%
NO	3	100
Total	3	

P.49.1 Prestamo por sexo

Sexo	Cantidad	%
Total	0	

P.50 Reciben Remesas

Respuesta	Cantidad	%
NO	3	100
Total	3	

REPORTE - FRECUENCIA SIMPLE

Fecha Inicio: Fecha Final: Departamento: 06 - CHOLUTECA Municipio: 0604 - DUYURE
Comunidad: 016 - LA PIEDRA DEL MICO /

P.50.1 Rango de ingreso por Remesas

Rango	Cantidad	%
Total	0	

P.51 Rango ingreso familiar

Rango	Cantidad	%
a. < 1000	3	100
Total	3	

P.52 Ingreso ajusta para

Tiempos	Cantidad	%
Tres tiempos	3	100
Total	3	

Fuerza de trabajo por sexo

Sexo	Cantidad	%
Masculino	4	57.14
Femenino	3	42.86
Total	7	

Fuerza de trabajo que trabajan

Respuesta	Cantidad	%
NO	2	28.57
SI	5	71.43
Total	7	

Fuerza de trabajo estado civil

Estado civil	Cantidad	%
Soltero	3	42.86
Casado	2	28.57
Union Libre	2	28.57
Total	7	

Personas con ingreso por genero

Genero	Cantidad	Promedio ingreso	%
Hombres	4	500.00	80
Mujeres	1	500.00	20
Total	5		

Fuerza de trabajo Emergente

Hombres	Mujeres	Total
		0

Listado de profesiones

Profesion	Cantidad	%
Agricultor	4	57.14
Ama de Casa	3	42.86
Total	7	

Listado de ocupaciones

Ocupacion	Cantidad	%
Agricultor	4	57.14
Ama de Casa	3	42.86
Total	7	

REPORTE - FRECUENCIA SIMPLE

Fecha Inicio: Fecha Final: Departamento: 06 - CHOLUTECA Municipio: 0604 - DUYURE
Comunidad: 016 - LA PIEDRA DEL MICO /

=== Datos de Vivienda ===

P.53 Tipo de Vivienda

Tipo	Cantidad	%
Casa	3	100
Apartamento idependiente	0	0
Local NO habitacional	0	0
Cuarto mesón (cuarteria)	0	0
Casa improvisada	0	0
Total	3	

P.54 Tipo de Tenencia

Tipo	Cantidad	%
Propia pagada	2	66.67
Propia pagando	0	0
Alquilada	0	0
Prestada	1	33.33
Total	3	

P.54.1 Dominio

Tipo	Cantidad	%
Pleno	2	100
Útil	0	0
Ocupación	0	0
Posesión	0	0
Total	2	

P.54.2 Sexo propietario

Sexo	Cantidad	%
Hombre	0	0
Mujer	2	100
Ambos	0	0
Total	2	

P.55 Problemas de la vivienda

Problema	Cantidad	%
No tiene repello	3	100
Piso de Tierra	2	66.67
Falta de Ciela Falso		0
Problemas Estructurales		0
Techo en mal estado		0
Ninguno		0

P.55.1 Problema de repello

Lugar	Cantidad	%
Interno	0	0
Externo	0	0
Ambos	3	100
Total	3	

P.56 Material de construcción

Tipo Material	Cantidad	%
Adobe	1	33.33
Bloque	0	0
Bahareque	1	33.33
Madera	1	33.33
Desperdicios	0	0
Ladrillo	0	0
Yugua	0	0
Total	3	

P.57 Material Techo

Tipo	Cantidad	%
Desechos	0	0
Paja o Similar	0	0
Teja de barro	3	100
Lámina Metálica	0	0
Lámina de Asbesto	0	0
Concreto (losa o Terraza)	0	0
Teja americana (Shingle)	0	0
Total	3	

P.58 Material del piso

Tipo	Cantidad	%
Tierra	3	100
Plancha de Cemento	0	0
Madera rústica	0	0
Ladrillo de barro	0	0
Granito	0	0
Cerámica	0	0
Mosaico	0	0
Total	3	

P.59 Condición de la vivienda

Condición	Cantidad	%
Buena	0	0
Regular	3	100
Mala	0	0
Total	3	

P.60 Tiene Cocina

Respuesta	Cantidad	%
Si	3	100
No	0	0
Total	3	

P.61 Ubicación Cocina

Lugar	Cantidad	%
Dentro de la vivienda	2	66.67
Fuera de la vivienda	1	33.33
En el corredor	0	0
Total	3	

REPORTE - FRECUENCIA SIMPLE

Fecha Inicio: Fecha Final: Departamento: 06 - CHOLUTECA Municipio: 0604 - DUYURE
Comunidad: 016 - LA PIEDRA DEL MICO /

P.62 Que utiliza para Cocinar

Tipo	Cantidad	%
Electricidad		0
Gas Volatil (Chimbo)		0
Gas Kerosen		0
Leña	3	100
Eco Fogon		0
Total	3	

P.63 Como consume el agua

Tipo	Cantidad	%
No tratada	3	100
Botellón		0
Filtrada		0
Hervida		0
Clorada		0
Total	3	

P.64 Piezas por vivienda

Piezas	Cantidad	%
c. Dos piezas	1	33.33
d. Tres piezas	1	33.33
e. Cuatro o mas	1	33.33
Total	3	

P.65 Baños por vivienda

Rango	Cantidad	%
a. Sin baño	2	66.67
b. Un baño	1	33.33
Total	3	

P.66 Dormitorios por vivienda

Rango	Cantidad	%
b. Un dormintorio	3	100
Total	3	

P.67 Personas por dormitorio

Rango	Cantidad	%
d. Tres o mas personas	3	100
Total	3	

P.68 Familias por vivienda

Rango	Cantidad	%
b. Una familia	3	100
Total	3	

P.69 Emigración

Respuesta	Cantidad	%
Si	1	33.33
No	2	66.67
Total	3	

P.69.1 Razón por la que emigrarón

Razones	Cantidad	%
Economicas	1	100
Violencia generalizada	0	0
Reunificación familiar	0	0
Total	1	

Frecuencia Simple de San Lorenzo

REPORTE - FRECUENCIA SIMPLE

Fecha Inicio: Fecha Final: Departamento: 06 - CHOLUTECA Municipio: 0604 - DUYURE
Comunidad: 015 - SAN LORENZO /

=== A. DATOS DEMOGRÁFICOS ===

12. Datos de la Familia

Orden	Descripción	Cantidad	%	Hombres	%	Mujeres	%	Hombres Leen	%	Mujeres Leen	%	Hombres no Leen	%	Mujeres no Leen	%
1	Menores de 1 año	0	0	0	0	0	0								
2	De 1 a 4 años	0	0	0	0	0	0								
3	De 5 a 6 años	1	5.26	1	9.09	0	0.00	1	9.09	0	0.00	0	0	0	0
4	De 7 a 12 años	5	26.32	2	18.18	3	37.50	2	18.18	3	37.50	0	0	0	0
5	De 13 a 15 años	1	5.26	0	0.00	1	12.50	0	0.00	1	12.50	0	0	0	0
6	De 16 a 18 años	1	5.26	0	0.00	1	12.50	0	0.00	1	12.50	0	0	0	0
7	De 19 a 23 años	2	10.53	2	18.18	0	0.00	2	18.18	0	0.00	0	0	0	0
8	De 24 a 30 años	1	5.26	1	9.09	0	0.00	1	9.09	0	0.00	0	0	0	0
9	De 31 a 40 años	3	15.79	3	27.27	0	0.00	3	27.27	0	0.00	0	0	0	0
10	De 41 a 50 años	2	10.53	0	0.00	2	25.00	0	0.00	2	25.00	0	0	0	0
11	De 51 a 64 años	3	15.79	2	18.18	1	12.50	2	18.18	1	12.50	0	0	0	0
12	De 65 años y mas	0	0	0	0	0	0	0	0	0	0	0	0	0	0
Total		19		11		8		11		8		0		0	

P.12.1 Analfabetismo por rangos de edad

Orden	Descripción	Cantidad	%
4	De 7 a 12 años	0	
5	De 13 a 15 años	0	
6	De 16 a 18 años	0	
7	De 19 a 23 años	0	
8	De 24 a 30 años	0	
9	De 31 a 40 años	0	
10	De 41 a 50 años	0	
11	De 51 a 64 años	0	
12	De 65 años y mas	0	
Total		0	

P.12.2 Cantidad de personas por edad y sexo

Edad	Cantidad Hombres	Cantidad Mujeres	Total
6	1	0	1

REPORTE - FRECUENCIA SIMPLE

Fecha Inicio: Fecha Final: Departamento: 06 - CHOLUTECA Municipio: 0604 - DUYURE
Comunidad: 015 - SAN LORENZO /

P.12.2 Cantidad de personas por edad y sexo

Edad	Cantidad Hombres	Cantidad Mujeres	Total
7	0	1	1
9	1	1	2
12	1	1	2
13	0	1	1
16	0	1	1
20	1	0	1
22	1	0	1
26	1	0	1
33	1	0	1
35	1	0	1
38	1	0	1
43	0	1	1
44	0	1	1
51	1	0	1
63	1	1	2
Total	11	8	19

P.13 Cantidad de personas por edad rangos de 5 años

Rango	Cantidad Hombres	Cantidad Mujeres	Total
De 0 a 4 años	0	0	0
De 5 a 9 años	2	2	4
De 10 a 14 años	1	2	3
De 15 a 19 años	0	1	1
De 20 a 24 años	2	0	2
De 25 a 29 años	1	0	1
De 30 a 34 años	1	0	1
De 35 a 39 años	2	0	2
De 40 a 44 años	0	2	2
De 45 a 49 años	0	0	0
De 50 a 54 años	1	0	1
De 50 a 54 años	1	0	1

REPORTE - FRECUENCIA SIMPLE

Fecha Inicio: Fecha Final: Departamento: 06 - CHOLUTECA Municipio: 0604 - DUYUR
Comunidad: 015 - SAN LORENZO /

P.13 Cantidad de personas por edad rangos de 5 años

Rango	Cantidad Hombres	Cantidad Mujeres	Total
De 55 a 59 años	0	0	0
De 60 a 64 años	1	1	2
De 65 a 69 años	0	0	0
De 70 a 74 años	0	0	0
De 75 a 79 años	0	0	0
De 80 a 84 años	0	0	0
De 85 a 89 años	0	0	0
De 90 a 94 años	0	0	0
De 95 a 99 años	0	0	0
De 100 a 104 años	0	0	0
De 105 a 109 años	0	0	0
De 110 a 114 años	0	0	0
Total	11	8	19

P.14 Total madres solteras 0
P.15 Total padres solteros 0

P.16 Cantidad de nacimientos durante el año pasado

Total Niños	Total Niñas	Total Nacimientos	Edad Promedio Madre
			0

REPORTE - FRECUENCIA SIMPLE

Fecha Inicio: Fecha Final: Departamento: 06 - CHOLUTECA Municipio: 0604 - DUYURE
Comunidad: 015 - SAN LORENZO /

=== B. DATOS DE SALUD ===

P.17 Rango edad embarazos

Rango	Cantidad	%
Total	0	

P.17.1 Cantidad de embarazadas

Cantidad
0

P.18 Donde nacio el último niño(a)

Lugar	Cantidad	%
Total	0	

19. Hubo alguna muerte materna?

Cuando	Cantidad
Total	0

P.19.1 Muertes durante el parto

Respuesta	Cantidad	%
Si	0	0
No	3	100
Total	3	

P.20 Planifica con su pareja

Respuesta	Cantidad	%
Si	1	33.33
No	2	66.67
Total	3	

P.21 Que tipo de metodo utiliza

Orden	Descripción	Cantidad	%
1	Ritmo	0	0
2	DIU	0	0
3	Pastilla	1	100
4	Preservativo	0	0
5	Inyección	0	0
6	Operación	0	0
7	Implante	0	0
Total		1	

P.21.1 Quien se opero

Respuesta	Cantidad	%
Hombre		
Mujer		
Total	0	

P.22 Muertes de niños(a) menores de 5 años

Respuesta	Cantidad	%
Niños		
Niñas		
Total		

P.23 Se manifestarón enfermedades

Orden	Descripción	T. Manif	%	Hombres	%	Mujeres	%	Publica	%	Privada	%
1	Infecciones respiratorias agudas	5	100	3	100	2	100	5	100	0	0
2	Dengue Clásico	0	0	0	0	0	0	0	0	0	0
3	Paludismo	0	0	0	0	0	0	0	0	0	0
4	Dengue hemorrágico	0	0	0	0	0	0	0	0	0	0
5	Chagas	0	0	0	0	0	0	0	0	0	0
6	ZIKA	0	0	0	0	0	0	0	0	0	0
7	Chicunguya	0	0	0	0	0	0	0	0	0	0
8	Hipertension Arterial	0	0	0	0	0	0	0	0	0	0
9	Diábetes	0	0	0	0	0	0	0	0	0	0
10	Asma bronquial	0	0	0	0	0	0	0	0	0	0
11	Epilepsia	0	0	0	0	0	0	0	0	0	0
12	Neumonia	0	0	0	0	0	0	0	0	0	0

REPORTE - FRECUENCIA SIMPLE

Fecha Inicio: Fecha Final: Departamento: 06 - CHOLUTECA Municipio: 0604 - DUYURE
Comunidad: 015 - SAN LORENZO /

P.23 Se manifestarón enfermedades

Orden	Descripción	T. Manif	%	Hombres	%	Mujeres	%	Publica	%	Privada	%
13	Consumo de alcohol	0	0	0	0	0	0	0	0	0	0
14	Consumo de drogas	0	0	0	0	0	0	0	0	0	0
15	Tuberculosis	0	0	0	0	0	0	0	0	0	0
16	Cáncer	0	0	0	0	0	0	0	0	0	0
17	Diarreas	0	0	0	0	0	0	0	0	0	0
18	De la piel	0	0	0	0	0	0	0	0	0	0
19	Discapacidad	0	0	0	0	0	0	0	0	0	0
Total		5		3		2		5		0	

P.24 Personas Vacunadas

Orden	Rango	T. Personas	% Total	Hombres	%	Mujeres	%	Con Vacuna	%	Sin Vacuna	%
1	Menores de 9 años	4	21.05	2	18.18	2	25	4	21.05	0	0
2	De 10 a 19 años	4	21.05	1	9.09	3	37.5	4	21.05	0	0
3	De 20 a 64 años	11	57.89	8	72.73	3	37.5	11	57.89	0	0
4	De 65 años y mas	0	0	0	0	0	0	0	0	0	0
Total		19		11		8		19		0	

REPORTE - FRECUENCIA SIMPLE

Fecha Inicio: Fecha Final: Departamento: 06 - CHOLUTECA Municipio: 0604 - DUYURE
Comunidad: 015 - SAN LORENZO /

=== C. Seguridad ===

P.25 Casos de violencia

Respuesta	Cantidad	%	Num. Casos
NO	3	100	0
Total	3		

P.26 Victima de violencia

Respuesta	Cantidad	%	Num. Casos
NO	3	100	0
Total	3		

P.27 Que tan seguro estan

Respuesta	Cantidad	%
Estan seguros	3	100
Total	3	

P.28 y 29 Participación

Pregunta	Cantidad	%
Cantidad de Hombres	0	0
Cantidad de Mujeres	0	0
Total	0	

P.27.1 Motivos de inseguridad

Orden	Robos	Maras	Drogras	Cantinas	Riñas	Violaciones
1	0	0	0	0	0	0
2	0	0	0	0	0	0
3	0	0	0	0	0	0
4	0	0	0	0	0	0
5	0	0	0	0	0	0
6	0	0	0	0	0	0

Participaciones y Expectativas

Rango de miembros	Cantidad
Total	0

REPORTE - FRECUENCIA SIMPLE

Fecha Inicio: Fecha Final: Departamento: 06 - CHOLUTECA Municipio: 0604 - DUYURE
Comunidad: 015 - SAN LORENZO /

=== E. Datos Servicios Publicos ===

P.30 Servicios públicos que reciben

								Porcentajes							
No.	Servicio	Total	Reciben Si	%	Reciben No	%	-	Bueno	Regular	Malo	ND	-	% B	% R	% M	% ND
1	Agua de pozo propio	3	1	33.33	2	66.67		1			0		100	0	0	0
2	Agua domiciliar de pozo comunal	3	1	33.33	2	66.67		1			0		100	0	0	0
3	Acarrea agua de rio o quebrada	3	0	0	3	100										
4	Agua domiciliar por acueducto	3	1	33.33	2	66.67			1		0		0	100	0	0
5	Agua llave pública / fuente	3	0	0	3	100					0					
6	Reservorio de agua lluvia	3	0	0	3	100					0					
7	Inodoro o servicio sanitario	3	2	66.67	1	33.33		1	1		0		50	50	0	0
8	Letrina de fosa simple	3	0	0	3	100					0					
9	Letrina de fosa séptica	3	2	66.67	1	33.33		1	1		0		50	50	0	0
10	Usa letrina	3	2	66.67	1	33.33										
11	Recolección de basura	3	0	0	3	100										
12	Aseo de calles	3	0	0	3	100										
13	Energía eléctrica domiciliar	3	0	0	3	100					0					
14	Teléfono (HONDUTEL)	3	0	0	3	100										
15	Teléfono (Celular móvil o fijo)	3	2	66.67	1	33.33										
16	Alumbrado público	3	0	0	3	100					0					
17	Mantenimiento de calles	3	0	0	3	100					0					

Disposición de escretas: Total: 4 - Porcentaje: 133.33

P.30.1 Dias de la semana que reciben el servicio

Dias	Pozo P.	%	Pozo C.	%	Agua Rio	%	Acued.	%	LLave P.	%	Reser.	%	Recol.	%	Aseo C.	%
7	1	3.13	1	100	0	0	1	100	0	0	0	0	0	0	0	0
Total	1		1		0		1		0		0		0		0	

REPORTE - FRECUENCIA SIMPLE

Fecha Inicio: Fecha Final: Departamento: 06 - CHOLUTECA Municipio: 0604 - DUYURE
Comunidad: 015 - SAN LORENZO /

=== F. Seguridad Alimentaria ===

P.31 Trabajan la tierra

Respuesta	Cantidad	%
SI	3	100
Total	3	

P.31.1 Trabajan la tierra sexo

Sexo	Cantidad	%
Hombres	8	100
Mujeres		0
Total	8	

P.31.2 Personas que trabajan la tierra

Numero	Cantidad	%
1	1	33.33
3	1	33.33
4	1	33.33
Total	8	

P.32 Tipo de tenencia de la tierra

Tipo	Cantidad	%
Prestada	3	100
Total	3	

P.32.1 Tipo Dominio

Tipo	Cantidad	%
Total	0	

P.33 Producen alimentos en la familia

Respuesta	Cantidad	%
SI	3	100
Total	3	

P.34 Producen para autoconsumo

Respuesta	Cantidad	%
SI	3	100
Total	3	

P.37 Obtiene excedentes para la venta

Respuesta	Cantidad	%
SI	1	33.33
NO	2	66.67
Total	3	

P.35 Que se sembro y cuanto se produjo durante el año pasado.

	Maiz	Frijol	Maicillo	Café	Caña	Otro
Quintales	20	0	42	0	0	0
Tareas	5	0	10	0	0	0

P.36 Área en tareas con sistema de riego

	Goteo	Aspersión	Ninguno	Otro
Tareas	0	0	0	0

P.38 Huertos familiares

Respuesta	Cantidad	%
Si	0	0
No	3	100
Total	3	

P.39 Tienen animales domesticos

Respuesta	Cantidad	%
Si	3	100.00
No	0	0.00
Total	3	

P.39.1 Cantidad de animales domesticos

Tipo	Cantidad	Hogares	%
Aves	83	3	100
Bovino	0	0	0
Caprino	0	0	0
Equino	2	1	33.33
Porcino	0	0	0
Piscicultura	0	0	0
Apicultura	0	0	0
Domésticos	12	3	100

REPORTE - FRECUENCIA SIMPLE

Fecha Inicio: Fecha Final: Departamento: 06 - CHOLUTECA Municipio: 0604 - DUYURE
Comunidad: 015 - SAN LORENZO /

=== G. Datos de Educación ===

P.40 Nivel de Educación por Sexo en edad de estudiar

Nivel E.	Cantidad	% Total	Cant. Hombres	(%)	Cant. Mujeres	(%)
1	1	10	1	20	0	0
2	1	10	0	0	1	20
4	2	20	1	20	1	20
6	6	60	3	60	3	60
Total	10		5		5	

P.40.1 Personas Estudiando - Estudian

Nivel E.	Estudia	(%)	Estudian H	Estudian M
1	1	14.29	1	0
2	1	14.29	0	1
4	2	28.57	1	1
6	3	42.86	1	2
Total	7		3	4

P.40.2 Personas Estudiando - NO Estudian

Nivel E.	NO Estudia	(%)	No estudian H	No estudian M
1	0	0	0	0
2	0	0	0	0
4	0	0	0	0
6	3	100	2	1
Total	3		2	1

P.40.2 Educación por rango de edad y sexo en edad de estudiar

Rango	Cantidad	%	Cant. Hombres	%	Cant. Mujeres	%
2. de 5 a 6 años	1	10	1	20	0	0
3. de 7 a 12 años	5	50	2	40	3	60
4. de 13 a 15 años	1	10	0	0	1	20
5. de 16 a 18 años	1	10	0	0	1	20
6. de 19 a 23 años	2	20	2	40	0	0
Total	10		5		5	

REPORTE - FRECUENCIA SIMPLE

Fecha Inicio: Fecha Final: Departamento: 06 - CHOLUTECA Municipio: 0604 - DUYURE
Comunidad: 015 - SAN LORENZO /

P.40.3 Educación por rango de edad y sexo estudian --

Rango	Hombres	%	Mujeres	%
2. de 5 a 6 años	1	33.33	0	0
3. de 7 a 12 años	2	66.67	3	75
4. de 13 a 15 años	0	0	1	25
5. de 16 a 18 años	0	0	0	0
6. de 19 a 23 años	0	0	0	0
Total	3		4	

P.40.4 Educación por rango de edad y sexo NO estudian

Rango	Hombres	%	Mujeres	%
2. de 5 a 6 años	0	0	0	0
3. de 7 a 12 años	0	0	0	0
4. de 13 a 15 años	0	0	0	0
5. de 16 a 18 años	0	0	1	100
6. de 19 a 23 años	2	100	0	0
Total	2		1	

P.40.5 Estudiantes fuera de edad para estudiar segun el grado

Grado	Cantidad	% Total	Hombres	Mujeres
Total	0		0	0

P.40.6 Estudiantes fuera de edad para estudiar por rango edad

Rango	Cantidad	% Total	Hombres	%	Mujeres	%
Total	0		0		0	

REPORTE - FRECUENCIA SIMPLE

Fecha Inicio: Fecha Final: Departamento: 06 - CHOLUTECA Municipio: 0604 - DUYURE
Comunidad: 015 - SAN LORENZO /

=== H. Datos Fuerza de Trabajo e Ingresos ===

P.41 Fuerza de ingresos por rango de edad

Rango edad	Cantidad	%	Cant. Hombres	%	Cant. Mujeres	%
c. de 7 a 12 años	2	13.33	1	11.11	1	16.67
d. de 13 a 15 años	1	6.67	0	0	1	16.67
e. de 16 a 18 años	1	6.67	0	0	1	16.67
f. de 19 a 23 años	2	13.33	2	22.22	0	0
g. de 24 a 30 años	1	6.67	1	11.11	0	0
h. de 31 a 40 años	3	20	3	33.33	0	0
i. de 41 a 50 años	2	13.33	0	0	2	33.33
j. de 51 a 64 años	3	20	2	22.22	1	16.67
Total	15		9		6	

P.41.1 Rango de ingresos (sin remesas)

Rango ingresos	Cantidad Total	%	Cantidad Hombres	%	Cantidad Mujeres	%
a. < 1000	2	50	2	66.67	0	0
b. 1001 - 2000	2	50	1	33.33	1	100
Total	4		3		1	

P.42 Ocupaciones

Respuesta	Cantidad	%
Empleados	0	0
Cuenta Propia	3	100
NC	0	0
Total	3	

P.43 Sectores de Empleo

Respuesta	Cantidad	%
Comercial	0	0
Industrial	0	0
Servicios	0	0
NC	3	100
Total	3	

P.44 Sectores de Cuenta Propia

Respuesta	Cantidad	%
Primario	3	100
Secundario	0	0
Terciario	0	0
NC	0	0
Total	3	

P.45 Genera Empleo en el sector

Respuesta	Cantidad	%
Si	0	0
No	3	100
NC	0	0
Total	3	

P.46 Cuanto Empleo Genera el Sector

Rango	Cantidad	%
1 a 5	0	0
6 a 10	0	0
11 a 15	0	0
16 a 20	0	0
Total	0	

P.47 Miembros de organizaciones

Respuesta	Cantidad	%
Si	0	0
No	3	100
NC	0	0
Total	3	

P.48 Instituciones de apoyo al sector

REPORTE - FRECUENCIA SIMPLE

Fecha Inicio: Fecha Final: Departamento: 06 - CHOLUTECA Municipio: 0604 - DUYURE
Comunidad: 015 - SAN LORENZO /

P.49 Prestamos en la Familia

Respuesta	Cantidad	%
NO	3	100
Total	3	

P.49.1 Prestamo por sexo

Sexo	Cantidad	%
Total	0	

P.50 Reciben Remesas

Respuesta	Cantidad	%
NO	3	100
Total	3	

P.50.1 Rango de ingreso por Remesas

Rango	Cantidad	%
Total	0	

P.51 Rango ingreso familiar

Rango	Cantidad	%
a. < 1000	1	33.33
b. 1001 - 2000	2	66.67
Total	3	

P.52 Ingreso ajusta para

Tiempos	Cantidad	%
Tres tiempos	3	100
Total	3	

Fuerza de trabajo por sexo

Sexo	Cantidad	%
Masculino	9	60
Femenino	6	40
Total	15	

Fuerza de trabajo que trabajan

Respuesta	Cantidad	%
NO	11	73.33
SI	4	26.67
Total	15	

Fuerza de trabajo estado civil

Estado civil	Cantidad	%
Soltero	9	60
Union Libre	6	40
Total	15	

Personas con ingreso por genero

Genero	Cantidad	Promedio ingreso	%
Hombres	3	566.67	75
Mujeres	1	2000.00	25
Total	4		

Fuerza de trabajo Emergente

Hombres	Mujeres	Total
		0

Listado de profesiones

Profesion	Cantidad	%
Agricultor	8	53.33
Ama de Casa	4	26.67
Estudiante	3	20
Total	15	

Listado de ocupaciones

Ocupacion	Cantidad	%
agricultor	5	33.33
Ama de Casa	4	26.67
Agricultor	3	20
Estudiante	3	20
Total	15	

REPORTE - FRECUENCIA SIMPLE

Fecha Inicio: Fecha Final: Departamento: 06 - CHOLUTECA Municipio: 0604 - DUYURE
Comunidad: 015 - SAN LORENZO /

=== Datos de Vivienda ===

P.53 Tipo de Vivienda

Tipo	Cantidad	%
Casa	3	100
Apartamento idependiente	0	0
Local NO habitacional	0	0
Cuarto mesón (cuarteria)	0	0
Casa improvisada	0	0
Total	3	

P.54 Tipo de Tenencia

Tipo	Cantidad	%
Propia pagada	1	33.33
Propia pagando	0	0
Alquilada	0	0
Prestada	2	66.67
Total	3	

P.54.1 Dominio

Tipo	Cantidad	%
Pleno	0	0
Útil	1	100
Ocupación	0	0
Posesión	0	0
Total	1	

P.54.2 Sexo propietario

Sexo	Cantidad	%
Hombre	1	100
Mujer	0	0
Ambos	0	0
Total	1	

P.55 Problemas de la vivienda

Problema	Cantidad	%
No tiene repello	2	66.67
Piso de Tierra	2	66.67
Falta de Ciela Falso		0
Problemas Estructurales	1	33.33
Techo en mal estado		0
Ninguno		0

P.55.1 Problema de repello

Lugar	Cantidad	%
Interno	0	0
Externo	0	0
Ambos	2	100
Total	2	

P.56 Material de construcción

Tipo Material	Cantidad	%
Adobe	2	66.67
Bloque	0	0
Bahareque	0	0
Madera	0	0
Desperdicios	1	33.33
Ladrillo	0	0
Yugua	0	0
Total	3	

P.57 Material Techo

Tipo	Cantidad	%
Desechos	0	0
Paja o Similar	0	0
Teja de barro	0	0
Lámina Metálica	3	100
Lámina de Asbesto	0	0
Concreto (losa o Terraza)	0	0
Teja americana (Shingle)	0	0
Total	3	

P.58 Material del piso

Tipo	Cantidad	%
Tierra	1	33.33
Plancha de Cemento	2	66.67
Madera rústica	0	0
Ladrillo de barro	0	0
Granito	0	0
Cerámica	0	0
Mosaico	0	0
Total	3	

P.59 Condición de la vivienda

Condición	Cantidad	%
Buena	1	33.33
Regular	1	33.33
Mala	1	33.33
Total	3	

P.60 Tiene Cocina

Respuesta	Cantidad	%
Si	3	100
No	0	0
Total	3	

P.61 Ubicación Cocina

Lugar	Cantidad	%
Dentro de la vivienda	3	100
Fuera de la vivienda	0	0
En el corredor	0	0
Total	3	

REPORTE - FRECUENCIA SIMPLE

Fecha Inicio: Fecha Final: Departamento: 06 - CHOLUTECA Municipio: 0604 - DUYURE
Comunidad: 015 - SAN LORENZO /

P.62 Que utiliza para Cocinar

Tipo	Cantidad	%
Electricidad		0
Gas Volatil (Chimbo)		0
Gas Kerosen		0
Leña	2	66.67
Eco Fogon	1	33.33
Total	3	

P.63 Como consume el agua

Tipo	Cantidad	%
No tratada	3	100
Botellón		0
Filtrada		0
Hervida		0
Clorada		0
Total	3	

P.64 Piezas por vivienda

Piezas	Cantidad	%
c. Dos piezas	2	66.67
e. Cuatro o mas	1	33.33
Total	3	

P.65 Baños por vivienda

Rango	Cantidad	%
a. Sin baño	2	66.67
b. Un baño	1	33.33
Total	3	

P.66 Dormitorios por vivienda

Rango	Cantidad	%
b. Un dormintorio	2	66.67
c. Dos dormitorios	1	33.33
Total	3	

P.67 Personas por dormitorio

Rango	Cantidad	%
c. Dos personas	1	33.33
d. Tres o mas personas	2	66.67
Total	3	

P.68 Familias por vivienda

Rango	Cantidad	%
b. Una familia	1	33.33
c. Dos familias	2	66.67
Total	3	

P.69 Emigración

Respuesta	Cantidad	%
Si	0	0
No	3	100
Total	3	

P.69.1 Razón por la que emigrarón

Razones	Cantidad	%
Economicas	0	
Violencia generalizada	0	
Reunificación familiar	0	
Total	0	

Frecuencia Simple de El Níspero

REPORTE - FRECUENCIA SIMPLE

Fecha Inicio: Fecha Final: Departamento: 06 - CHOLUTECA Municipio: 0604 - DUYURE
Comunidad: 007 - EL NISPERO /

=== A. DATOS DEMOGRÁFICOS ===

12. Datos de la Familia

Orden	Descripción	Cantidad	%	Hombres	%	Mujeres	%	Hombres Leen	%	Mujeres Leen	%	Hombres no Leen	%	Mujeres no Leen	%
1	Menores de 1 año	0	0	0	0	0	0								
2	De 1 a 4 años	1	12.50	0	0.00	1	25.00								
3	De 5 a 6 años	0	0	0	0	0	0	0	0	0	0	0	0	0	0
4	De 7 a 12 años	1	12.50	1	25.00	0	0.00	1	25.00	0	0.00	0	0	0	0.00
5	De 13 a 15 años	0	0	0	0	0	0	0	0	0	0	0	0	0	0
6	De 16 a 18 años	0	0	0	0	0	0	0	0	0	0	0	0	0	0
7	De 19 a 23 años	1	12.50	1	25.00	0	0.00	1	25.00	0	0.00	0	0	0	0.00
8	De 24 a 30 años	0	0	0	0	0	0	0	0	0	0	0	0	0	0
9	De 31 a 40 años	0	0	0	0	0	0	0	0	0	0	0	0	0	0
10	De 41 a 50 años	3	37.50	1	25.00	2	50.00	1	25.00	2	66.67	0	0	0	0.00
11	De 51 a 64 años	0	0	0	0	0	0	0	0	0	0	0	0	0	0
12	De 65 años y mas	2	25.00	1	25.00	1	25.00	1	25.00	1	33.33	0	0	0	0.00
Total		8		4		4		4		3		0		0	

P.12.1 Analfabetismo por rangos de edad

Orden	Descripción	Cantidad	%
4	De 7 a 12 años	0	
5	De 13 a 15 años	0	
6	De 16 a 18 años	0	
7	De 19 a 23 años	0	
8	De 24 a 30 años	0	
9	De 31 a 40 años	0	
10	De 41 a 50 años	0	
11	De 51 a 64 años	0	
12	De 65 años y mas	0	
Total		0	

P.12.2 Cantidad de personas por edad y sexo

Edad	Cantidad Hombres	Cantidad Mujeres	Total
3	0	1	1

REPORTE - FRECUENCIA SIMPLE

Fecha Inicio: **Fecha Final:** **Departamento: 06 - CHOLUTECA** **Municipio: 0604 - DUYURE**
Comunidad: 007 - EL NISPERO /

P.12.2 Cantidad de personas por edad y sexo

Edad	Cantidad Hombres	Cantidad Mujeres	Total
9	1	0	1
19	1	0	1
41	0	1	1
44	1	0	1
47	0	1	1
73	0	1	1
80	1	0	1
Total	4	4	8

P.13 Cantidad de personas por edad rangos de 5 años

Rango	Cantidad Hombres	Cantidad Mujeres	Total
De 0 a 4 años	0	1	1
De 5 a 9 años	1	0	1
De 10 a 14 años	0	0	0
De 15 a 19 años	1	0	1
De 20 a 24 años	0	0	0
De 25 a 29 años	0	0	0
De 30 a 34 años	0	0	0
De 35 a 39 años	0	0	0
De 40 a 44 años	1	1	2
De 45 a 49 años	0	1	1
De 50 a 54 años	0	0	0
De 50 a 54 años	0	0	0
De 55 a 59 años	0	0	0
De 60 a 64 años	0	0	0
De 65 a 69 años	0	0	0
De 70 a 74 años	0	1	1
De 75 a 79 años	0	0	0
De 80 a 84 años	1	0	1
De 85 a 89 años	0	0	0
De 90 a 94 años	0	0	0

REPORTE - FRECUENCIA SIMPLE

Fecha Inicio: **Fecha Final:** **Departamento: 06 - CHOLUTECA** **Municipio: 0604 - DUYURE**
Comunidad: 007 - EL NISPERO /

P.13 Cantidad de personas por edad rangos de 5 años

Rango	Cantidad Hombres	Cantidad Mujeres	Total
De 95 a 99 años	0	0	0
De 100 a 104 años	0	0	0
De 105 a 109 años	0	0	0
De 110 a 114 años	0	0	0
Total	4	4	8

P.14 Total madres solteras 1
P.15 Total padres solteros 0

P.16 Cantidad de nacimientos durante el año pasado

Total Niños	Total Niñas	Total Nacimientos	Edad Promedio Madre
			0

REPORTE - FRECUENCIA SIMPLE

Fecha Inicio: Fecha Final: Departamento: 06 - CHOLUTECA Municipio: 0604 - DUYURE
Comunidad: 007 - EL NISPERO /

=== B. DATOS DE SALUD ===

P.17 Rango edad embarazos

Rango	Cantidad	%
Total	0	

P.17.1 Cantidad de embarazadas

Cantidad
0

P.18 Donde nacio el último niño(a)

Lugar	Cantidad	%
Total	0	

19. Hubo alguna muerte materna?

Cuando	Cantidad
Total	0

P.19.1 Muertes durante el parto

Respuesta	Cantidad	%
Si	0	0
No	2	100
Total	2	

P.20 Planifica con su pareja

Respuesta	Cantidad	%
Si	0	0
No	2	100
Total	2	

P.21 Que tipo de metodo utiliza

Orden	Descripción	Cantidad	%
1	Ritmo	0	0
2	DIU	0	0
3	Pastilla	0	0
4	Preservativo	0	0
5	Inyección	0	0
6	Operación	0	0
7	Implante	0	0
Total		0	

P.21.1 Quien se opero

Respuesta	Cantidad	%
Hombre		
Mujer		
Total	0	

P.22 Muertes de niños(a) menores de 5 años

Respuesta	Cantidad	%
Niños		
Niñas		
Total		

P.23 Se manifestarón enfermedades

Orden	Descripción	T. Manif	%	Hombres	%	Mujeres	%	Publica	%	Privada	%
1	Infecciones respiratorias agudas	1	50	0	0	1	100	1	50	0	0
2	Dengue Clásico	0	0	0	0	0	0	0	0	0	0
3	Paludismo	0	0	0	0	0	0	0	0	0	0
4	Dengue hemorrágico	0	0	0	0	0	0	0	0	0	0
5	Chagas	0	0	0	0	0	0	0	0	0	0
6	ZIKA	0	0	0	0	0	0	0	0	0	0
7	Chicunguya	0	0	0	0	0	0	0	0	0	0
8	Hipertension Arterial	1	50	1	100	0	0	1	50	0	0
9	Diábetes	0	0	0	0	0	0	0	0	0	0
10	Asma bronquial	0	0	0	0	0	0	0	0	0	0
11	Epilepsia	0	0	0	0	0	0	0	0	0	0
12	Neumonia	0	0	0	0	0	0	0	0	0	0

REPORTE - FRECUENCIA SIMPLE

Fecha Inicio: Fecha Final: Departamento: 06 - CHOLUTECA Municipio: 0604 - DUYURE
Comunidad: 007 - EL NISPERO /

P.23 Se manifestarón enfermedades

Orden	Descripción	T. Manif	%	Hombres	%	Mujeres	%	Publica	%	Privada	%
13	Consumo de alcohol	0	0	0	0	0	0	0	0	0	0
14	Consumo de drogas	0	0	0	0	0	0	0	0	0	0
15	Tuberculosis	0	0	0	0	0	0	0	0	0	0
16	Cáncer	0	0	0	0	0	0	0	0	0	0
17	Diarreas	0	0	0	0	0	0	0	0	0	0
18	De la piel	0	0	0	0	0	0	0	0	0	0
19	Discapacidad	0	0	0	0	0	0	0	0	0	0
Total		2		1		1		2		0	

P.24 Personas Vacunadas

Orden	Rango	T. Personas	% Total	Hombres	%	Mujeres	%	Con Vacuna	%	Sin Vacuna	%
1	Menores de 9 años	2	25	1	25	1	25	2	25	0	0
2	De 10 a 19 años	1	12.5	1	25	0	0	1	12.5	0	0
3	De 20 a 64 años	3	37.5	1	25	2	50	3	37.5	0	0
4	De 65 años y mas	2	25	1	25	1	25	2	25	0	0
Total		8		4		4		8		0	

REPORTE - FRECUENCIA SIMPLE

Fecha Inicio: Fecha Final: Departamento: 06 - CHOLUTECA Municipio: 0604 - DUYURE
Comunidad: 007 - EL NISPERO /

=== C. Seguridad ===

P.25 Casos de violencia

Respuesta	Cantidad	%	Num. Casos
NO	2	100	0
Total	2		

P.26 Victima de violencia

Respuesta	Cantidad	%	Num. Casos
NO	2	100	0
Total	2		

P.27 Que tan seguro estan

Respuesta	Cantidad	%
Estan seguros	2	100
Total	2	

P.28 y 29 Participación

Pregunta	Cantidad	%
Cantidad de Hombres	0	0
Cantidad de Mujeres	0	0
Total	0	

P.27.1 Motivos de inseguridad

Orden	Robos	Maras	Drogras	Cantinas	Riñas	Violaciones
1	0	0	0	0	0	0
2	0	0	0	0	0	0
3	0	0	0	0	0	0
4	0	0	0	0	0	0
5	0	0	0	0	0	0
6	0	0	0	0	0	0

Participaciones y Expectativas

Rango de miembros	Cantidad
Total	0

REPORTE - FRECUENCIA SIMPLE

Fecha Inicio: Fecha Final: Departamento: 06 - CHOLUTECA Municipio: 0604 - DUYURE
Comunidad: 007 - EL NISPERO /

=== E. Datos Servicios Publicos ===

P.30 Servicios públicos que reciben

								Porcentajes								
No.	Servicio	Total	Reciben Si	%	Reciben No	%	-	Bueno	Regular	Malo	ND	-	% B	% R	% M	% ND
1	Agua de pozo propio	2	0	0	2	100					0					
2	Agua domiciliar de pozo comunal	2	0	0	2	100					0					
3	Acarrea agua de rio o quebrada	2	1	50	1	50										
4	Agua domiciliar por acueducto	2	1	50	1	50		1			0		100	0	0	0
5	Agua llave pública / fuente	2	0	0	2	100					0					
6	Reservorio de agua lluvia	2	0	0	2	100					0					
7	Inodoro o servicio sanitario	2	0	0	2	100					0					
8	Letrina de fosa simple	2	0	0	2	100					0					
9	Letrina de fosa séptica	2	0	0	2	100					0					
10	Usa letrina	2	0	0	2	100										
11	Recolección de basura	2	0	0	2	100										
12	Aseo de calles	2	0	0	2	100										
13	Energía eléctrica domiciliar	2	0	0	2	100					0					
14	Teléfono (HONDUTEL)	2	0	0	2	100										
15	Teléfono (Celular móvil o fijo)	2	2	100	0	0										
16	Alumbrado público	2	0	0	2	100					0					
17	Mantenimiento de calles	2	0	0	2	100					0					

Disposición de escretas: Total: 0 - Porcentaje: 0

P.30.1 Dias de la semana que reciben el servicio

Dias	Pozo P.	%	Pozo C.	%	Agua Rio	%	Acued.	%	LLave P.	%	Reser.	%	Recol.	%	Aseo C.	%
7	0	0	0	0	1	100	1	100	0	0	0	0	0	0	0	0
Total	0		0		1		1		0		0		0		0	

REPORTE - FRECUENCIA SIMPLE

Fecha Inicio: Fecha Final: Departamento: 06 - CHOLUTECA Municipio: 0604 - DUYURE
Comunidad: 007 - EL NISPERO /

=== F. Seguridad Alimentaria ===

P.31 Trabajan la tierra

Respuesta	Cantidad	%
SI	1	50
NO	1	50
Total	2	

P.31.1 Trabajan la tierra sexo

Sexo	Cantidad	%
Hombres	1	100
Mujeres		0
Total	1	

P.31.2 Personas que trabajan la tierra

Numero	Cantidad	%
1	1	100
Total	1	

P.32 Tipo de tenencia de la tierra

Tipo	Cantidad	%
Propia pagada	1	50
No tiene	1	50
Total	2	

P.32.1 Tipo Dominio

Tipo	Cantidad	%
Util	1	100
Total	1	

P.33 Producen alimentos en la familia

Respuesta	Cantidad	%
SI	1	50
NO	1	50
Total	2	

P.34 Producen para autoconsumo

Respuesta	Cantidad	%
SI	1	100
Total	1	

P.37 Obtiene excedentes para la venta

Respuesta	Cantidad	%
SI	1	100
Total	1	

P.35 Que se sembro y cuanto se produjo durante el año pasado.

	Maiz	Frijol	Maicillo	Café	Caña	Otro
Quintales	12	0	0	0	0	0
Tareas	3	0	0	0	0	0

P.36 Área en tareas con sistema de riego

	Goteo	Aspersión	Ninguno	Otro
Tareas	0	0	0	0

P.38 Huertos familiares

Respuesta	Cantidad	%
Si	0	0
No	2	100
Total	2	

P.39 Tienen animales domesticos

Respuesta	Cantidad	%
Si	2	100.00
No	0	0.00
Total	2	

P.39.1 Cantidad de animales domesticos

Tipo	Cantidad	Hogares	%
Aves	11	2	100
Bovino	8	1	50
Caprino	0	0	0
Equino	2	1	50
Porcino	0	0	0
Piscicultura	0	0	0
Apicultura	0	0	0
Domésticos	4	1	50

REPORTE - FRECUENCIA SIMPLE

Fecha Inicio: Fecha Final: Departamento: 06 - CHOLUTECA Municipio: 0604 - DUYURE
Comunidad: 007 - EL NISPERO /

=== G. Datos de Educación ===

P.40 Nivel de Educación por Sexo en edad de estudiar

Nivel E.	Cantidad	% Total	Cant. Hombres	(%)	Cant. Mujeres	(%)
4	1	50	1	50	0	0
D	1	50	1	50	0	0
Total	2		2		0	

P.40.1 Personas Estudiando - Estudian

Nivel E.	Estudia	(%)	Estudian H	Estudian M
4	1	100	1	0
D	0	0	0	0
Total	1		1	0

P.40.2 Personas Estudiando - NO Estudian

Nivel E.	NO Estudia	(%)	No estudian H	No estudian M
4	0	0	0	0
D	1	100	1	0
Total	1		1	0

P.40.2 Educación por rango de edad y sexo en edad de estudiar

Rango	Cantidad	%	Cant. Hombres	%	Cant. Mujeres	%
3. de 7 a 12 años	1	50	1	50	0	0
6. de 19 a 23 años	1	50	1	50	0	0
Total	2		2		0	

P.40.3 Educación por rango de edad y sexo estudian --

Rango	Hombres	%	Mujeres	%
3. de 7 a 12 años	1	100	0	0
6. de 19 a 23 años	0	0	0	0
Total	1		0	

P.40.4 Educación por rango de edad y sexo NO estudian

Rango	Hombres	%	Mujeres	%
3. de 7 a 12 años	0	0	0	0
6. de 19 a 23 años	1	100	0	0
Total	1		0	

P.40.5 Estudiantes fuera de edad para estudiar segun el grado

Grado	Cantidad	% Total	Hombres	Mujeres
Total	0		0	0

P.40.6 Estudiantes fuera de edad para estudiar por rango edad

Rango	Cantidad	% Total	Hombres	%	Mujeres	%
Total	0		0		0	

REPORTE - FRECUENCIA SIMPLE

Fecha Inicio: Fecha Final: Departamento: 06 - CHOLUTECA Municipio: 0604 - DUYURE
Comunidad: 007 - EL NISPERO /

=== H. Datos Fuerza de Trabajo e Ingresos ===

P.41 Fuerza de ingresos por rango de edad

Rango edad	Cantidad	%	Cant. Hombres	%	Cant. Mujeres	%
f. de 19 a 23 años	1	16.67	1	33.33	0	0
i. de 41 a 50 años	3	50	1	33.33	2	66.67
k. de 65 años y mas	2	33.33	1	33.33	1	33.33
Total	6		3		3	

P.41.1 Rango de ingresos (sin remesas)

Rango ingresos	Cantidad Total	%	Cantidad Hombres	%	Cantidad Mujeres	%
a. < 1000	1	50	1	50	0	0
b. 1001 - 2000	1	50	1	50	0	0
Total	2		2		0	

P.42 Ocupaciones

Respuesta	Cantidad	%
Empleados	0	0
Cuenta Propia	2	100
NC	0	0
Total	2	

P.43 Sectores de Empleo

Respuesta	Cantidad	%
Comercial	0	0
Industrial	0	0
Servicios	0	0
NC	2	100
Total	2	

P.44 Sectores de Cuenta Propia

Respuesta	Cantidad	%
Primario	2	100
Secundario	0	0
Terciario	0	0
NC	0	0
Total	2	

P.45 Genera Empleo en el sector

Respuesta	Cantidad	%
Si	0	0
No	2	100
NC	0	0
Total	2	

P.46 Cuanto Empleo Genera el Sector

Rango	Cantidad	%
1 a 5	0	0
6 a 10	0	0
11 a 15	0	0
16 a 20	0	0
Total	0	

P.47 Miembros de organizaciones

Respuesta	Cantidad	%
Si	0	0
No	2	100
NC	0	0
Total	2	

P.48 Instituciones de apoyo al sector

P.49 Prestamos en la Familia

Respuesta	Cantidad	%
NO	2	100
Total	2	

P.49.1 Prestamo por sexo

Sexo	Cantidad	%
Total	0	

P.50 Reciben Remesas

Respuesta	Cantidad	%
NO	2	100
Total	2	

REPORTE - FRECUENCIA SIMPLE

Fecha Inicio: Fecha Final: Departamento: 06 - CHOLUTECA Municipio: 0604 - DUYURE
Comunidad: 007 - EL NISPERO /

P.50.1 Rango de ingreso por Remesas

Rango	Cantidad	%
Total	0	

P.51 Rango ingreso familiar

Rango	Cantidad	%
a. < 1000	1	50
b. 1001 - 2000	1	50
Total	2	

P.52 Ingreso ajusta para

Tiempos	Cantidad	%
Tres tiempos	2	100
Total	2	

Fuerza de trabajo por sexo

Sexo	Cantidad	%
Masculino	3	50
Femenino	3	50
Total	6	

Fuerza de trabajo que trabajan

Respuesta	Cantidad	%
NO	4	66.67
SI	2	33.33
Total	6	

Fuerza de trabajo estado civil

Estado civil	Cantidad	%
Soltero	2	33.33
Casado	2	33.33
Union Libre	2	33.33
Total	6	

Personas con ingreso por genero

Genero	Cantidad	Promedio ingreso	%
Hombres	2	1250.00	100
Total	2		

Fuerza de trabajo Emergente

Hombres	Mujeres	Total
		0

Listado de profesiones

Profesion	Cantidad	%
Ama de Casa	3	50
Agricultor	2	33.33
Perito Mercantil	1	16.67
Total	6	

Listado de ocupaciones

Ocupacion	Cantidad	%
Ama de Casa	3	50
Agricultor	2	33.33
agricultor	1	16.67
Total	6	

REPORTE - FRECUENCIA SIMPLE

Fecha Inicio: Fecha Final: Departamento: 06 - CHOLUTECA Municipio: 0604 - DUYURE
Comunidad: 007 - EL NISPERO /

=== Datos de Vivienda ===

P.53 Tipo de Vivienda

Tipo	Cantidad	%
Casa	2	100
Apartamento idependiente	0	0
Local NO habitacional	0	0
Cuarto mesón (cuarteria)	0	0
Casa improvisada	0	0
Total	2	

P.54 Tipo de Tenencia

Tipo	Cantidad	%
Propia pagada	2	100
Propia pagando	0	0
Alquilada	0	0
Prestada	0	0
Total	2	

P.54.1 Dominio

Tipo	Cantidad	%
Pleno	0	0
Útil	2	100
Ocupación	0	0
Posesión	0	0
Total	2	

P.54.2 Sexo propietario

Sexo	Cantidad	%
Hombre	2	100
Mujer	0	0
Ambos	0	0
Total	2	

P.55 Problemas de la vivienda

Problema	Cantidad	%
No tiene repello	1	50
Piso de Tierra		0
Falta de Ciela Falso		0
Problemas Estructurales	1	50
Techo en mal estado		0
Ninguno		0

P.55.1 Problema de repello

Lugar	Cantidad	%
Interno	0	0
Externo	0	0
Ambos	1	100
Total	1	

P.56 Material de construcción

Tipo Material	Cantidad	%
Adobe	0	0
Bloque	0	0
Bahareque	0	0
Madera	1	50
Desperdicios	1	50
Ladrillo	0	0
Yugua	0	0
Total	2	

P.57 Material Techo

Tipo	Cantidad	%
Desechos	1	50
Paja o Similar	0	0
Teja de barro	1	50
Lámina Metálica	0	0
Lámina de Asbesto	0	0
Concreto (losa o Terraza)	0	0
Teja americana (Shingle)	0	0
Total	2	

P.58 Material del piso

Tipo	Cantidad	%
Tierra	1	50
Plancha de Cemento	1	50
Madera rústica	0	0
Ladrillo de barro	0	0
Granito	0	0
Cerámica	0	0
Mosaico	0	0
Total	2	

P.59 Condición de la vivienda

Condición	Cantidad	%
Buena	0	0
Regular	1	50
Mala	1	50
Total	2	

P.60 Tiene Cocina

Respuesta	Cantidad	%
Si	2	100
No	0	0
Total	2	

P.61 Ubicación Cocina

Lugar	Cantidad	%
Dentro de la vivienda	2	100
Fuera de la vivienda	0	0
En el corredor	0	0
Total	2	

REPORTE - FRECUENCIA SIMPLE

Fecha Inicio: Fecha Final: Departamento: 06 - CHOLUTECA Municipio: 0604 - DUYURE
Comunidad: 007 - EL NISPERO /

P.62 Que utiliza para Cocinar

Tipo	Cantidad	%
Electricidad		0
Gas Volatil (Chimbo)		0
Gas Kerosen		0
Leña	2	100
Eco Fogon		0
Total	2	

P.63 Como consume el agua

Tipo	Cantidad	%
No tratada	2	100
Botellón		0
Filtrada		0
Hervida		0
Clorada		0
Total	2	

P.64 Piezas por vivienda

Piezas	Cantidad	%
c. Dos piezas	1	50
e. Cuatro o mas	1	50
Total	2	

P.65 Baños por vivienda

Rango	Cantidad	%
a. Sin baño	2	100
Total	2	

P.66 Dormitorios por vivienda

Rango	Cantidad	%
b. Un dormintorio	1	50
c. Dos dormitorios	1	50
Total	2	

P.67 Personas por dormitorio

Rango	Cantidad	%
c. Dos personas	1	50
d. Tres o mas personas	1	50
Total	2	

P.68 Familias por vivienda

Rango	Cantidad	%
c. Dos familias	1	50
d. Tres o mas familias	1	50
Total	2	

P.69 Emigración

Respuesta	Cantidad	%
Si	1	50
No	1	50
Total	2	

P.69.1 Razón por la que emigrarón

Razones	Cantidad	%
Economicas	1	100
Violencia generalizada	0	0
Reunificación familiar	0	0
Total	1	

Frecuencia Simple de La Esperanza

REPORTE - FRECUENCIA SIMPLE

Fecha Inicio: Fecha Final: Departamento: 06 - CHOLUTECA Municipio: 0604 - DUYURE
Comunidad: 010 - LA ESPERANZA /

=== A. DATOS DEMOGRÁFICOS ===

12. Datos de la Familia

Orden	Descripción	Cantidad	%	Hombres	%	Mujeres	%	Hombres Leen	%	Mujeres Leen	%	Hombres no Leen	%	Mujeres no Leen	%
1	Menores de 1 año	0	0	0	0	0	0								
2	De 1 a 4 años	1	11.11	0	0.00	1	25.00								
3	De 5 a 6 años	0	0	0	0	0	0	0	0	0	0	0	0	0	0
4	De 7 a 12 años	1	11.11	1	20.00	0	0.00	1	20.00	0	0.00	0	0	0	0.00
5	De 13 a 15 años	0	0	0	0	0	0	0	0	0	0	0	0	0	0
6	De 16 a 18 años	0	0	0	0	0	0	0	0	0	0	0	0	0	0
7	De 19 a 23 años	1	11.11	0	0.00	1	25.00	0	0.00	1	33.33	0	0	0	0.00
8	De 24 a 30 años	3	33.33	3	60.00	0	0.00	3	60.00	0	0.00	0	0	0	0.00
9	De 31 a 40 años	1	11.11	0	0.00	1	25.00	0	0.00	1	33.33	0	0	0	0.00
10	De 41 a 50 años	0	0	0	0	0	0	0	0	0	0	0	0	0	0
11	De 51 a 64 años	2	22.22	1	20.00	1	25.00	1	20.00	1	33.33	0	0	0	0.00
12	De 65 años y mas	0	0	0	0	0	0	0	0	0	0	0	0	0	0
Total		9		5		4		5		3		0		0	

P.12.1 Analfabetismo por rangos de edad

Orden	Descripción	Cantidad	%
4	De 7 a 12 años	0	
5	De 13 a 15 años	0	
6	De 16 a 18 años	0	
7	De 19 a 23 años	0	
8	De 24 a 30 años	0	
9	De 31 a 40 años	0	
10	De 41 a 50 años	0	
11	De 51 a 64 años	0	
12	De 65 años y mas	0	
Total		0	

P.12.2 Cantidad de personas por edad y sexo

Edad	Cantidad Hombres	Cantidad Mujeres	Total
1	0	1	1

REPORTE - FRECUENCIA SIMPLE

Fecha Inicio: Fecha Final: Departamento: 06 - CHOLUTECA Municipio: 0604 - DUYURE
Comunidad: 010 - LA ESPERANZA /

P.12.2 Cantidad de personas por edad y sexo

Edad	Cantidad Hombres	Cantidad Mujeres	Total
12	1	0	1
20	0	1	1
24	1	0	1
26	1	0	1
28	1	0	1
31	0	1	1
55	0	1	1
60	1	0	1
Total	5	4	9

P.13 Cantidad de personas por edad rangos de 5 años

Rango	Cantidad Hombres	Cantidad Mujeres	Total
De 0 a 4 años	0	1	1
De 5 a 9 años	0	0	0
De 10 a 14 años	1	0	1
De 15 a 19 años	0	0	0
De 20 a 24 años	1	1	2
De 25 a 29 años	2	0	2
De 30 a 34 años	0	1	1
De 35 a 39 años	0	0	0
De 40 a 44 años	0	0	0
De 45 a 49 años	0	0	0
De 50 a 54 años	0	0	0
De 50 a 54 años	0	0	0
De 55 a 59 años	0	1	1
De 60 a 64 años	1	0	1
De 65 a 69 años	0	0	0
De 70 a 74 años	0	0	0
De 75 a 79 años	0	0	0
De 80 a 84 años	0	0	0
De 85 a 89 años	0	0	0

REPORTE - FRECUENCIA SIMPLE

Fecha Inicio: Fecha Final: Departamento: 06 - CHOLUTECA Municipio: 0604 - DUYURE
Comunidad: 010 - LA ESPERANZA /

P.13 Cantidad de personas por edad rangos de 5 años

Rango	Cantidad Hombres	Cantidad Mujeres	Total
De 90 a 94 años	0	0	0
De 95 a 99 años	0	0	0
De 100 a 104 años	0	0	0
De 105 a 109 años	0	0	0
De 110 a 114 años	0	0	0
Total	5	4	9

P.14 Total madres solteras 1
P.15 Total padres solteros 0

P.16 Cantidad de nacimientos durante el año pasado

Total Niños	Total Niñas	Total Nacimientos	Edad Promedio Madre
			0

REPORTE - FRECUENCIA SIMPLE

Fecha Inicio: Fecha Final: Departamento: 06 - CHOLUTECA Municipio: 0604 - DUYURE
Comunidad: 010 - LA ESPERANZA /

=== B. DATOS DE SALUD ===

P.17 Rango edad embarazos

Rango	Cantidad	%
Total	0	

P.17.1 Cantidad de embarazadas

Cantidad
0

P.18 Donde nacio el último niño(a)

Lugar	Cantidad	%
Total	0	

19. Hubo alguna muerte materna?

Cuando	Cantidad
Total	0

P.19.1 Muertes durante el parto

Respuesta	Cantidad	%
Si	0	0
No	1	100
Total	1	

P.20 Planifica con su pareja

Respuesta	Cantidad	%
Si	0	0
No	1	100
Total	1	

P.21 Que tipo de metodo utiliza

Orden	Descripción	Cantidad	%
1	Ritmo	0	0
2	DIU	0	0
3	Pastilla	0	0
4	Preservativo	0	0
5	Inyección	0	0
6	Operación	0	0
7	Implante	0	0
Total		0	

P.21.1 Quien se opero

Respuesta	Cantidad	%
Hombre		
Mujer		
Total	0	

P.22 Muertes de niños(a) menores de 5 años

Respuesta	Cantidad	%
Niños		
Niñas		
Total		

P.23 Se manifestarón enfermedades

Orden	Descripción	T. Manif	%	Hombres	%	Mujeres	%	Publica	%	Privada	%
1	Infecciones respiratorias agudas	0	0	0	0	0	0	0	0	0	0
2	Dengue Clásico	0	0	0	0	0	0	0	0	0	0
3	Paludismo	0	0	0	0	0	0	0	0	0	0
4	Dengue hemorrágico	0	0	0	0	0	0	0	0	0	0
5	Chagas	0	0	0	0	0	0	0	0	0	0
6	ZIKA	0	0	0	0	0	0	0	0	0	0
7	Chicunguya	0	0	0	0	0	0	0	0	0	0
8	Hipertension Arterial	1	100	0	0	1	100	1	100	0	0
9	Diábetes	0	0	0	0	0	0	0	0	0	0
10	Asma bronquial	0	0	0	0	0	0	0	0	0	0
11	Epilepsia	0	0	0	0	0	0	0	0	0	0
12	Neumonia	0	0	0	0	0	0	0	0	0	0

REPORTE - FRECUENCIA SIMPLE

Fecha Inicio: Fecha Final: Departamento: 06 - CHOLUTECA Municipio: 0604 - DUYURE
Comunidad: 010 - LA ESPERANZA /

P.23 Se manifestarón enfermedades

Orden	Descripción	T. Manif	%	Hombres	%	Mujeres	%	Publica	%	Privada	%
13	Consumo de alcohol	0	0	0	0	0	0	0	0	0	0
14	Consumo de drogas	0	0	0	0	0	0	0	0	0	0
15	Tuberculosis	0	0	0	0	0	0	0	0	0	0
16	Cáncer	0	0	0	0	0	0	0	0	0	0
17	Diarreas	0	0	0	0	0	0	0	0	0	0
18	De la piel	0	0	0	0	0	0	0	0	0	0
19	Discapacidad	0	0	0	0	0	0	0	0	0	0
Total		1		0		1		1		0	

P.24 Personas Vacunadas

Orden	Rango	T. Personas	% Total	Hombres	%	Mujeres	%	Con Vacuna	%	Sin Vacuna	%
1	Menores de 9 años	1	11.11	0	0	1	25	1	11.11	0	0
2	De 10 a 19 años	1	11.11	1	20	0	0	1	11.11	0	0
3	De 20 a 64 años	7	77.78	4	80	3	75	7	77.78	0	0
4	De 65 años y mas	0	0	0	0	0	0	0	0	0	0
Total		9		5		4		9		0	

REPORTE - FRECUENCIA SIMPLE

Fecha Inicio: Fecha Final: Departamento: 06 - CHOLUTECA Municipio: 0604 - DUYURE
Comunidad: 010 - LA ESPERANZA /

=== C. Seguridad ===

P.25 Casos de violencia

Respuesta	Cantidad	%	Num. Casos
NO	1	100	0
Total	1		

P.26 Victima de violencia

Respuesta	Cantidad	%	Num. Casos
NO	1	100	0
Total	1		

P.27 Que tan seguro estan

Respuesta	Cantidad	%
Estan seguros	1	100
Total	1	

P.28 y 29 Participación

Pregunta	Cantidad	%
Cantidad de Hombres	1	100
Cantidad de Mujeres	0	0
Total	1	

P.27.1 Motivos de inseguridad

Orden	Robos	Maras	Drogras	Cantinas	Riñas	Violaciones
1	0	0	0	0	0	0
2	0	0	0	0	0	0
3	0	0	0	0	0	0
4	0	0	0	0	0	0
5	0	0	0	0	0	0
6	0	0	0	0	0	0

Participaciones y Expectativas

Rango de miembros	Cantidad
1 Un hombre	1
Total	1

REPORTE - FRECUENCIA SIMPLE

Fecha Inicio: Fecha Final: Departamento: 06 - CHOLUTECA Municipio: 0604 - DUYURE
Comunidad: 010 - LA ESPERANZA /

=== E. Datos Servicios Publicos ===

P.30 Servicios públicos que reciben

								Porcentajes								
No.	Servicio	Total	Reciben Si	%	Reciben No	%	-	Bueno	Regular	Malo	ND	-	% B	% R	% M	% ND
1	Agua de pozo propio	1	0	0	1	100					0					
2	Agua domiciliar de pozo comunal	1	1	100	0	0		1			0		100	0	0	0
3	Acarrea agua de rio o quebrada	1	0	0	1	100										
4	Agua domiciliar por acueducto	1	0	0	1	100					0					
5	Agua llave pública / fuente	1	0	0	1	100					0					
6	Reservorio de agua lluvia	1	0	0	1	100					0					
7	Inodoro o servicio sanitario	1	1	100	0	0		1			0		100	0	0	0
8	Letrina de fosa simple	1	0	0	1	100					0					
9	Letrina de fosa séptica	1	1	100	0	0		1			0		100	0	0	0
10	Usa letrina	1	1	100	0	0										
11	Recolección de basura	1	0	0	1	100										
12	Aseo de calles	1	0	0	1	100										
13	Energía eléctrica domiciliar	1	0	0	1	100					0					
14	Teléfono (HONDUTEL)	1	0	0	1	100										
15	Teléfono (Celular móvil o fijo)	1	1	100	0	0										
16	Alumbrado público	1	0	0	1	100					0					
17	Mantenimiento de calles	1	0	0	1	100					0					

Disposición de escretas: Total: 2 - Porcentaje: 200

P.30.1 Dias de la semana que reciben el servicio

Dias	Pozo P.	%	Pozo C.	%	Agua Rio	%	Acued.	%	LLave P.	%	Reser.	%	Recol.	%	Aseo C.	%
7	0	0	1	100	0	0	0	0	0	0	0	0	0	0	0	0
Total	0		1		0		0		0		0		0		0	

REPORTE - FRECUENCIA SIMPLE

Fecha Inicio: Fecha Final: Departamento: 06 - CHOLUTECA Municipio: 0604 - DUYURE
Comunidad: 010 - LA ESPERANZA /

=== F. Seguridad Alimentaria ===

P.31 Trabajan la tierra

Respuesta	Cantidad	%
SI	1	100
Total	1	

P.31.1 Trabajan la tierra sexo

Sexo	Cantidad	%
Hombres	1	100
Mujeres		0
Total	1	

P.31.2 Personas que trabajan la tierra

Numero	Cantidad	%
1	1	100
Total	1	

P.32 Tipo de tenencia de la tierra

Tipo	Cantidad	%
Prestada	1	100
Total	1	

P.32.1 Tipo Dominio

Tipo	Cantidad	%
Total	0	

P.33 Producen alimentos en la familia

Respuesta	Cantidad	%
SI	1	100
Total	1	

P.34 Producen para autoconsumo

Respuesta	Cantidad	%
SI	1	100
Total	1	

P.37 Obtiene excedentes para la venta

Respuesta	Cantidad	%
NO	1	100
Total	1	

P.35 Que se sembro y cuanto se produjo durante el año pasado.

	Maiz	Frijol	Maicillo	Café	Caña	Otro
Quintales	4	0	0	0	0	0
Tareas	1	0	0	0	0	0

P.36 Área en tareas con sistema de riego

	Goteo	Aspersión	Ninguno	Otro
Tareas	0	0	0	0

P.38 Huertos familiares

Respuesta	Cantidad	%
Si	0	0
No	1	100
Total	1	

P.39 Tienen animales domesticos

Respuesta	Cantidad	%
Si	1	100.00
No	0	0.00
Total	1	

P.39.1 Cantidad de animales domesticos

Tipo	Cantidad	Hogares	%
Aves	20	1	100
Bovino	0	0	0
Caprino	0	0	0
Equino	0	0	0
Porcino	0	0	0
Piscicultura	0	0	0
Apicultura	0	0	0
Domésticos	4	1	100

REPORTE - FRECUENCIA SIMPLE

Fecha Inicio: Fecha Final: Departamento: 06 - CHOLUTECA Municipio: 0604 - DUYURE
Comunidad: 010 - LA ESPERANZA /

=== G. Datos de Educación ===

P.40 Nivel de Educación por Sexo en edad de estudiar

Nivel E.	Cantidad	% Total	Cant. Hombres	(%)	Cant. Mujeres	(%)
5	1	50	1	100	0	0
6	1	50	0	0	1	100
Total	2		1		1	

P.40.1 Personas Estudiando - Estudian

Nivel E.	Estudia	(%)	Estudian H	Estudian M
5	1	100	1	0
6	0	0	0	0
Total	1		1	0

P.40.2 Personas Estudiando - NO Estudian

Nivel E.	NO Estudia	(%)	No estudian H	No estudian M
5	0	0	0	0
6	1	100	0	1
Total	1		0	1

P.40.2 Educación por rango de edad y sexo en edad de estudiar

Rango	Cantidad	%	Cant. Hombres	%	Cant. Mujeres	%
3. de 7 a 12 años	1	50	1	100	0	0
6. de 19 a 23 años	1	50	0	0	1	100
Total	2		1		1	

P.40.3 Educación por rango de edad y sexo estudian --

Rango	Hombres	%	Mujeres	%
3. de 7 a 12 años	1	100	0	0
6. de 19 a 23 años	0	0	0	0
Total	1		0	

P.40.4 Educación por rango de edad y sexo NO estudian

Rango	Hombres	%	Mujeres	%
3. de 7 a 12 años	0	0	0	0
6. de 19 a 23 años	0	0	1	100
Total	0		1	

P.40.5 Estudiantes fuera de edad para estudiar segun el grado

Grado	Cantidad	% Total	Hombres	Mujeres
Total	0		0	0

P.40.6 Estudiantes fuera de edad para estudiar por rango edad

Rango	Cantidad	% Total	Hombres	%	Mujeres	%
Total	0		0		0	

REPORTE - FRECUENCIA SIMPLE

Fecha Inicio: Fecha Final: Departamento: 06 - CHOLUTECA Municipio: 0604 - DUYURE
Comunidad: 010 - LA ESPERANZA /

=== H. Datos Fuerza de Trabajo e Ingresos ===

P.41 Fuerza de ingresos por rango de edad

Rango edad	Cantidad	%	Cant. Hombres	%	Cant. Mujeres	%
c. de 7 a 12 años	1	12.5	1	20	0	0
f. de 19 a 23 años	1	12.5	0	0	1	33.33
g. de 24 a 30 años	3	37.5	3	60	0	0
h. de 31 a 40 años	1	12.5	0	0	1	33.33
j. de 51 a 64 años	2	25	1	20	1	33.33
Total	8		5		3	

P.41.1 Rango de ingresos (sin remesas)

Rango ingresos	Cantidad Total	%	Cantidad Hombres	%	Cantidad Mujeres	%
a. < 1000	1	100	1	100	0	0
Total	1		1		0	

P.42 Ocupaciones

Respuesta	Cantidad	%
Empleados	0	0
Cuenta Propia	1	100
NC	0	0
Total	1	

P.43 Sectores de Empleo

Respuesta	Cantidad	%
Comercial	0	0
Industrial	0	0
Servicios	0	0
NC	1	100
Total	1	

P.44 Sectores de Cuenta Propia

Respuesta	Cantidad	%
Primario	1	100
Secundario	0	0
Terciario	0	0
NC	0	0
Total	1	

P.45 Genera Empleo en el sector

Respuesta	Cantidad	%
Si	0	0
No	1	100
NC	0	0
Total	1	

P.46 Cuanto Empleo Genera el Sector

Rango	Cantidad	%
1 a 5	0	0
6 a 10	0	0
11 a 15	0	0
16 a 20	0	0
Total	0	

P.47 Miembros de organizaciones

Respuesta	Cantidad	%
Si	0	0
No	1	100
NC	0	0
Total	1	

P.48 Instituciones de apoyo al sector

P.49 Prestamos en la Familia

Respuesta	Cantidad	%
NO	1	100
Total	1	

P.49.1 Prestamo por sexo

Sexo	Cantidad	%
Total	0	

P.50 Reciben Remesas

Respuesta	Cantidad	%
NO	1	100
Total	1	

REPORTE - FRECUENCIA SIMPLE

Fecha Inicio: Fecha Final: Departamento: 06 - CHOLUTECA Municipio: 0604 - DUYURE
Comunidad: 010 - LA ESPERANZA /

P.50.1 Rango de ingreso por Remesas

Rango	Cantidad	%
Total	0	

P.51 Rango ingreso familiar

Rango	Cantidad	%
a. < 1000	1	100
Total	1	

P.52 Ingreso ajusta para

Tiempos	Cantidad	%
Tres tiempos	1	100
Total	1	

Fuerza de trabajo por sexo

Sexo	Cantidad	%
Masculino	5	62.5
Femenino	3	37.5
Total	8	

Fuerza de trabajo que trabajan

Respuesta	Cantidad	%
NO	7	87.5
SI	1	12.5
Total	8	

Fuerza de trabajo estado civil

Estado civil	Cantidad	%
Soltero	6	75
Union Libre	2	25
Total	8	

Personas con ingreso por genero

Genero	Cantidad	Promedio ingreso	%
Hombres	1	500.00	100
Total	1		

Fuerza de trabajo Emergente

Hombres	Mujeres	Total
		0

Listado de profesiones

Profesion	Cantidad	%
Agricultor	4	50
Ama de Casa	3	37.5
Estudiante	1	12.5
Total	8	

Listado de ocupaciones

Ocupacion	Cantidad	%
Ama de Casa	3	37.5
agricultor	2	25
Agricultor	2	25
Estudiante	1	12.5
Total	8	

REPORTE - FRECUENCIA SIMPLE

Fecha Inicio: Fecha Final: Departamento: 06 - CHOLUTECA Municipio: 0604 - DUYURE
Comunidad: 010 - LA ESPERANZA /

=== Datos de Vivienda ===

P.53 Tipo de Vivienda

Tipo	Cantidad	%
Casa	1	100
Apartamento idependiente	0	0
Local NO habitacional	0	0
Cuarto mesón (cuarteria)	0	0
Casa improvisada	0	0
Total	1	

P.54 Tipo de Tenencia

Tipo	Cantidad	%
Propia pagada	0	0
Propia pagando	0	0
Alquilada	0	0
Prestada	1	100
Total	1	

P.54.1 Dominio

Tipo	Cantidad	%
Pleno	0	
Útil	0	
Ocupación	0	
Posesión	0	
Total	0	

P.54.2 Sexo propietario

Sexo	Cantidad	%
Hombre	0	
Mujer	0	
Ambos	0	
Total	0	

P.55 Problemas de la vivienda

Problema	Cantidad	%
No tiene repello	1	100
Piso de Tierra	1	100
Falta de Ciela Falso		0
Problemas Estructurales	1	100
Techo en mal estado		0
Ninguno		0

P.55.1 Problema de repello

Lugar	Cantidad	%
Interno	0	0
Externo	0	0
Ambos	1	100
Total	1	

P.56 Material de construcción

Tipo Material	Cantidad	%
Adobe	0	0
Bloque	0	0
Bahareque	1	100
Madera	0	0
Desperdicios	0	0
Ladrillo	0	0
Yugua	0	0
Total	1	

P.57 Material Techo

Tipo	Cantidad	%
Desechos	0	0
Paja o Similar	0	0
Teja de barro	1	100
Lámina Metálica	0	0
Lámina de Asbesto	0	0
Concreto (losa o Terraza)	0	0
Teja americana (Shingle)	0	0
Total	1	

P.58 Material del piso

Tipo	Cantidad	%
Tierra	1	100
Plancha de Cemento	0	0
Madera rústica	0	0
Ladrillo de barro	0	0
Granito	0	0
Cerámica	0	0
Mosaico	0	0
Total	1	

P.59 Condición de la vivienda

Condición	Cantidad	%
Buena	0	0
Regular	0	0
Mala	1	100
Total	1	

P.60 Tiene Cocina

Respuesta	Cantidad	%
Si	1	100
No	0	0
Total	1	

P.61 Ubicación Cocina

Lugar	Cantidad	%
Dentro de la vivienda	1	100
Fuera de la vivienda	0	0
En el corredor	0	0
Total	1	

REPORTE - FRECUENCIA SIMPLE

Fecha Inicio: Fecha Final: Departamento: 06 - CHOLUTECA Municipio: 0604 - DUYURE
Comunidad: 010 - LA ESPERANZA /

P.62 Que utiliza para Cocinar

Tipo	Cantidad	%
Electricidad		0
Gas Volatil (Chimbo)		0
Gas Kerosen		0
Leña	1	100
Eco Fogon		0
Total	1	

P.63 Como consume el agua

Tipo	Cantidad	%
No tratada	1	100
Botellón		0
Filtrada		0
Hervida		0
Clorada		0
Total	1	

P.64 Piezas por vivienda

Piezas	Cantidad	%
d. Tres piezas	1	100
Total	1	

P.65 Baños por vivienda

Rango	Cantidad	%
a. Sin baño	1	100
Total	1	

P.66 Dormitorios por vivienda

Rango	Cantidad	%
c. Dos dormitorios	1	100
Total	1	

P.67 Personas por dormitorio

Rango	Cantidad	%
d. Tres o mas personas	1	100
Total	1	

P.68 Familias por vivienda

Rango	Cantidad	%
c. Dos familias	1	100
Total	1	

P.69 Emigración

Respuesta	Cantidad	%
Si	0	0
No	1	100
Total	1	

P.69.1 Razón por la que emigrarón

Razones	Cantidad	%
Economicas	0	
Violencia generalizada	0	
Reunificación familiar	0	
Total	0	

9.Mapa censal y listado de jefes de familia de aldea de Liraqui

MEZCALAR

N° Viviendas	***Nombre del Jefe de Familia***	***Ocupado***	***Desocupada***	***Edificio Publico o Negocio***	***Estado Vivienda (llenar después de levantada boleta)***		
				Otro	***B***	***R***	***M***
1	María Hilda Olivera	x				x	

LA ESPERANZA

N° Viviendas	***Nombre del Jefe de Familia***	***Ocupado***	***Desocupada***	***Edificio Publico o Negocio***	***Estado Vivienda (llenar después de levantada boleta)***		
				Otro	***B***	***R***	***M***
1	Elías Pozo		x				
2	Manuel Mendoza		x				

EL TAMARINDO

N° Viviendas	***Nombre del Jefe de Familia***	***Ocupado***	***Desocupada***	***Edificio Publico o Negocio***	***Estado Vivienda (llenar después de levantada boleta)***		
				Otro	***B***	***R***	***M***
1	Fausto Sánchez	x				x	

LA COLONIA

N° Viviendas	***Nombre del Jefe de Familia***	***Ocupado***	***Desocupada***	***Edificio Publico o Negocio***	***Estado Vivienda (llenar después de levantada boleta)***		
				Otro	***B***	***R***	***M***
1	Iglesia			IGLESIA			
2	Lucas Vásquez Hernández	x				x	
3	José Ernesto Núñez		x				
4	José Fabián Núñez Rodríguez	x			x		
5	Félix Pedro Olivera Larios	x			x		
6	Anastasio Rodríguez Núñez	x				x	
7	José Manuel Pérez	x				x	
8	José German Núñez	x				x	
9	José Manuel Núñez	x				x	
10	Pablo Daniel Aparicio	x				x	
11	Iglesia			IGLESIA			
12	Enrique Sánchez Umanzor		x				
13	Santos Aparicio	x				x	
14	Kínder Maurilia Aguilera Moncada			Kínder			
15	Noé Antonio Núñez	x				x	
16	Marta Alicia Valladares	x				x	
17	José Amílcar Sánchez	x			x		
18	Jorge Ricardo Moncada	x				x	
19	Eriberto Exequiel López	x		Molino		x	
20	María Catalina Núñez Ramírez	x					x
21	Fredy Antonio Hernández Núñez	x				x	
22	Saúl Núñez Maradiaga	x				x	
23	María Auxiliadora Sánchez	x					

EL RINCON

N° Viviendas	***Nombre del Jefe de Familia***	***Ocupado***	***Desocupada***	***Edificio Publico o Negocio***	***Estado Vivienda (llenar después de levantada boleta)***		
				Otro	***B***	***R***	***M***
1	Santos Pedro Sánchez	x				x	
2	Iglesia			IGLESIA			
3	Hilda Leonor Mendoza	x		pulpería	x		
4	Noel Armando Martínez	x				x	
5	Santos López	x		pulpería	x		
6	Melvin Antonio Martínez	x				x	
7	Edwin Rolando López Martínez	x			x		
8	Águeda de Jesús López		x				
9	José Miguel Martínez	x			x		
10	Luis Alonso Olivera	x			x		

LA PITA

N° Viviendas	***Nombre del Jefe de Familia***	***Ocupado***	***Desocupada***	***Edificio Publico o Negocio***	***Estado Vivienda (llenar después de levantada boleta)***		
				Otro	***B***	***R***	***M***
1	Héctor Leonel Umanzor		x				
2	María Guadalupe Olivera	x				x	
3	Adán Vásquez Umanzor	x			x		
4	Gustavo Simón Olivera	x				x	
5	Wilmer Alfredo Vásquez	x				x	
6	Wilmer Humberto Vásquez	x				x	
7	Pedro Rafael Umanzor	x				x	
8	Andrés Umanzor Aguilera	x				x	
9	keyli Damary Umanzor		x				
10	Mariano Reynaldo Vásquez	x				x	
11	Ermis Daniel Vásquez	x				x	
12	Isidro Umanzor Aguilera	x				x	
13	Juan Ramón Cristóbal	x				x	
14	Santos Tito Sánchez	x				x	
15	Azucena Mendoza		x				
16	Carlos Sánchez	x				x	

EL JICARO

N° Viviendas	***Nombre del Jefe de Familia***	***Ocupado***	***Desocupada***	***Edificio Publico o Negocio***	***Estado Vivienda (llenar después de levantada boleta)***		
				Otro	***B***	***R***	***M***
1	Luis Alonso Olivera	x				x	
2	Elvis Ramón Núñez	x				x	
3	Roger Núñez Cáceres	x			x		
4	Rubén Antonio Núñez	x				x	
5	José Mauricio Sánchez	x				x	
6	Maricela Ramírez Núñez	x				x	
7	Valentín Sánchez	x				x	
8	Elibrandro Sánchez		x				
9	Reyes Samuel Moncada	x				x	
10	Henry Pastrana	x				x	
11	Mario Humberto Martínez	x				x	
12	Centro Comunal			x			
13	José Cecilio Hernández	x		Molino		x	
14	Luis Alfredo Umanzor	x				x	
15	Ronaldo Antonio Rodríguez	x				x	
16	Santos Pedro Rodríguez	x				x	
17	Lidia Hernández		x				
18	Segundo Umanzor Moncada	x				x	
19	Oscar Arturo Moncada	x		pulpería	x		
20	Escuela Francisco Morazán			x			
21	Herasmo Moncada	x				x	
22	Mercedes Vásquez	x				x	
23	Fausto Rene Palma	x				x	
24	Félix Pedro Palma	x				x	
25	Roberto		x				

AGUA CALIENTE

N° Viviendas	***Nombre del Jefe de Familia***	***Ocupado***	***Desocupada***	***Edificio Publico o Negocio***	***Estado Vivienda (llenar después de levantada boleta)***		
				Otro	***B***	***R***	***M***
1	Wilfredo Antonio Salgado	x				x	
2	Olman Danilo Moncada	x				x	
3	Marció Antonio Arriaza	x				x	
4	Ernesto Arriaza	x				x	
5	Francisco Olivera	x				x	
6	Luis Alonso Ramírez	x				x	
7	Francisco Umanzor	x				x	
8	Virgilio Vásquez	x				x	
9	Ernesto García		x				
10	Armando Antonio Rodríguez	x				x	

LA FLOR

N° Viviendas	***Nombre del Jefe de Familia***	***Ocupado***	***Desocupada***	***Edificio Publico o Negocio***	***Estado Vivienda (llenar después de levantada boleta)***		
				Otro	***B***	***R***	***M***
1	José Ángel Lagos		x				

Informacion Secundaria

Estudio Socioeconómico Líneas de Base

Levantamiento de

Información Secundaria

Nombre del Municipio	Nombre del Bo./Col./Aldea/Caserío	Fecha
Duyure	Liraqui	

1. Distancia a la cabecera (Casco Urbano), Tipo de Acceso terrestre y su estado

Distancia en KM a la Cabecera	70 KM
Tipo de Vías de Acceso	Carretera Secundaria tierra
Estado Actual de las Vías de Acceso	Se encuentra Reguiar

2. Presencia Institucional/Programas

1. _____
2. _____
3. _____
4. _____
5. _____
6. _____
7. _____
8. _____
9. _____
10. _____

***3. Presencia de Organizaciones de la Sociedad Civil**

1. Sociedad Padres de Familia (Escuela)
2. Sociedad Padres de Familia (Kinder)
3. Patronato
4. Juntas de agua
5. _____
6. _____
7. _____
8. _____
9. _____
10. _____

4. Inversión en Infraestructura social realizada en la comunidad en el último año

Sector	Tipo de Proyectos	Cantidad
1. Salud	1	
	2	
	3	
	4	
	5	
2. Educación	1 Mejoramiento y Ampliación de la	1
	2 Escuela	
	3	
	4	
	5	
3. Social	1	
	2	
	3	
	4	
	5	
4. Vial	1 Reparación de Carretera Principal	1
	2	
	3	
	4	
	5	
5. Productiva	1 Donación de granos basicos	1
	2	
	3	
	4	
	5	
Total proyectos		

5. Infraestructura Básica Social Existente en la comunidad

SECTOR SOCIAL Y TIPO DE INFRAESTRUCTURA	CANTIDAD	OBSERVACIONES
1. Vial		
Km de Carretera Primaria		
Km de Carretera Secundaria		
Km de Caminos de Penetración	70 Km	Regular
	No se mantienen medidas	
2. Salud		
CESAR		

CESAMO		
Hospital		
Clínica Materno Infantil		
Hogar Materno		
Clínica Odontologica		
Clínica Privada		
3. Social		
Hogar de Ancianos		
Hogar de Niños		
Centros Comunales	1	regular
Iglesias	3	regular
Parques		
Canchas Deportivas		
Centro Social Comunitario		
Áreas Turísticas		
Centros de Rehabilitación		
Clubes Rotarios		
Comedores Infantiles		
Guarderías Infantiles		
Cementerios	1	regular
4. Educación		
CEPENF		
Kinder	1	Regular
Escuelas Primarias	1	buena
Centros Básicos		
Colegios de Secundaria		
Centros de Educación Superior		
Centro de Formación Artesanal		
Centros de Formación Profesional/Tecnica		
Centros de Formación Artística y Cultural		
5. Productiva		
Sistemas de Riego Comunitarios		
Centros Rurales de Almacenamiento de Granos		
Viveros		
Rastros		
Microempresas		

6. Principales Rubros Productivos y Rendimiento

1. Maiz _____ Rend. 4.90
2. Frijol _____ Rend. 3.14
3. Maicillo _____ Rend. 4.98
4. _____ Rend. _____
5. _____ Rend. _____
6. _____ Rend. _____
7. _____ Rend. _____
8. _____ Rend. _____

*7. Antecedentes Históricos

Aspectos Básicos

1. Fecha de Fundación
2. Primeras Familias que habitaron en la Comunidad
3. Porque se establecieron en esa Comunidad y qué tipo de propiedad existía
4. Origen del Nombre de la Comunidad
5. Tradiciones y Costumbres Relevantes
6. _____
7. Gastronomía actual y antigua
8. Patrimonio productivo
9. Patrimonio histórico
10. Primeros Servicios Públicos: Agua, Luz, Vías de Acceso, Educación, Salud, Etc.
11. Flora y Fauna Antigua y Actual
12. Personajes Relevantes por su aporte que dan prestigio a la comunidad
13. Creencias y Religiosidad
14. Juegos Tradicionales
15. Formas de Esparcimiento de la población
16. Principales Celebraciones patronales y de otra Índole
17. Otros

Historia de Liraquì

La aldea de Liraqui pertenece al municipio de Duyure departamento de Choluteca. Su clima es caliente, y su terreno es quebradizo con una longitud de 8 kilómetros de largo por 4 kilómetros de ancho con 1 kilómetro y medio de distancia de la republica de Nicaragua, y 13 kilómetros de distancia de la cabecera municipal de Duyure que pertenece a la cuenca del rio Choluteca, el cual baña dicha aldea en toda su longitud.

Limita al norte con: El departamento de El Paraíso y la Republica de Nicaragua

Al sur con: La aldea de el Carrizal

Al este con: Caserío Las Congojas republica de Nicaragua

Al oeste con: El caserío de Apasupo.

De la historia no se sabe mucho, pues ha sido difícil encontrar un legojo de su historia solo se sabe que hasta el año 1918 estaba habitado por familias de origen Matagalpa de la hermana república de Nicaragua, quienes no pudieron retirarse en dicho lugar debido a las constantes guerras provocadas, entre unas tribus y otras.

Es como así deciden emigrar al departamento de El Paraíso en una pequeña meseta ubicada en la comunidad de San Antonio de Flores; ahí se han encontrado restos de vasijas de barro, cimientos de hornos, y cosas, así como vestigios de labranzas hechas con arado.

La aldea de Liraqui hasta el año de 1963 perteneció a la republica de Nicaragua con el nombre de San Antonio del Zapotal que ese entonces se extendía desde Las Brisas hasta la ladera del rio Choluteca.

Ya que una de sus bases se encontraba bastante adentro de dicha aldea siendo hasta 1963 cuando el Laudo Rey de España delimito dichas fronteras quedando Liraqui ya dentó de la republica de Honduras y por ende anexada al municipio de Duyure.

Ya todavía en los años subsiguientes los habitantes todas sus actividades las realizaban en la republica de Nicaragua, pues le tenían bastante amor a la moneda como lo es el Córdova propio de Nicaragua. Pues sus compras las realizaban en el caserío de El Hato donde existía una hacienda de un hacendado miáguense

llamado Miguel Ángel Aberruz donde se celebraban ferias con toda clase de actividades o en la hacienda Las Partidas propiedad de otro hacendado nicaragüense.

Al pasar a hacer aldea de Duyure se constituyeron las primeras familias entre ellas:

Don Nieves Núñez

Doña Pastora Arriaza

Doña Santos Arriaza

Doña Macaria Rodríguez

Don Tito Olivera

Don Concepción Rodríguez

Don Ceferino Oliva; entre otros quienes se dedicaban al cultivo del maíz y maicillo y en menor escala la pesca.

Tenían afición por la música de zambumbia instrumentos elaborados por ellos mismos, también le toca disco y acostumbraban las famosas serenatas para conservar lazos de amistad y el tradicionalismo.

Celebraban con solemnidad el 3 de mayo día de la cruz y el 24 de diciembre nacimiento de Jesús haciéndolos con iluminación al frente de sus casas donde prendían ocote para recibir las visitas; en dichas festividades brindaban con nacatamales y una bebida llamada chicha hecha de maicillo germinado.

Liraqui tiene posas balnearias que lo hacen ser muy visitados como lo son: Remolino, pos de la mula, la timistuca entre otras.

Fue uno de los poblados que sufrió los embates del huracán Mitch el cual fue devastador por las enfurecidas aguas del rio Choluteca; desapareciendo totalmente a 12 viviendas y la parte plana de dicha aldea o sus labranzas.

Actualmente Liraqui ocupa el segundo en población con un total de 393 habitantes.

Su primer centro educativo empezó a funcionar en 1963 siendo atendido por maestros sin título docente y con una matrícula de primer grado únicamente de 18 alumnos de 14 años en adelante, con el nombre de Francisco Morazán funcionando en casa particular de la señora Macaria Rodríguez devengando la cantidad de L4 por mes haciendo un total de L48 anuales.

En el año de 1978 fue inaugurado el centro educativo Francisco Morazán en un predio que fue comprado al señor Gabriel Núñez por la cantidad de L18 .00; y que fue construido por la Alcaldia Municipal de Duyure siendo su edil el señor Celeo Corrales contando con una sola aula, cocina, bodega, y corredores, en el año 1963 se construyó un aula anexa.

En el maño de 2016 se construyó la nueva escuela Francisco Morazán con 4 aulas, cocina bodega, 3 servicios sanitarios y corredores esta por la alcaldía municipal que preside la por la doctora Celfida Bustillo de Guillen, y cuenta con 3 maestros y una población estudiantil de 63 alumnos.

Liraqui cuenta con una carretera que comunica de la cabecera municipal con dicha aldea, se mantiene en un estado regular.

En verano hay una arteria que comunica con San Antonio de Flores departamento de el paraíso.

Cuenta con servicios públicos:

- Agua
- Luz
- Televisión por cable.

  Cuenta con un centro comunal en mal estado, también se contabilizan 3 iglesias evangélicas ,1 jardín de niños con una maestra y una matrícula de 20 alumnos.

  Cuenta con los siguientes barrios:

- El Jícaro
- El Rincón

- La Colonia
- La Pita
- Mescalar
- Agua Caliente
- Satélite
- Los Mangos
- Tamarindo

  Actualmente es productor de maíz, sorgo, maicillo cacahuate y frijol y gran exportador de arena, graba y piedra…….

FIN

Frecuencia Simple Agua Caliente

REPORTE - FRECUENCIA SIMPLE

Fecha Inicio: Fecha Final: Departamento: 06 - CHOLUTECA Municipio: 0604 - DUYURE
Comunidad: 016 - AGUA CALIENTE /

=== A. DATOS DEMOGRÁFICOS ===

12. Datos de la Familia

Orden	Descripción	Cantidad	%	Hombres	%	Mujeres	%	Hombres Leen	%	Mujeres Leen	%	Hombres no Leen	%	Mujeres no Leen	%
1	Menores de 1 año	2	3.51	0	0.00	2	8.70								
2	De 1 a 4 años	5	8.77	3	8.82	2	8.70								
3	De 5 a 6 años	5	8.77	4	11.76	1	4.35	4	13.79	1	5.56	0	0.00	0	0.00
4	De 7 a 12 años	9	15.79	7	20.59	2	8.70	7	24.14	2	11.11	0	0.00	0	0.00
5	De 13 a 15 años	4	7.02	2	5.88	2	8.70	2	6.90	2	11.11	0	0.00	0	0.00
6	De 16 a 18 años	4	7.02	2	5.88	2	8.70	2	6.90	2	11.11	0	0.00	0	0.00
7	De 19 a 23 años	2	3.51	0	0.00	2	8.70	0	0.00	2	11.11	0	0.00	0	0.00
8	De 24 a 30 años	7	12.28	4	11.76	3	13.04	4	13.79	3	16.67	0	0.00	0	0.00
9	De 31 a 40 años	7	12.28	4	11.76	3	13.04	2	6.90	4	22.22	2	40.00	-1	-20.00
10	De 41 a 50 años	4	7.02	4	11.76	0	0.00	4	13.79	0	0.00	0	0.00	0	0.00
11	De 51 a 64 años	3	5.26	1	2.94	2	8.70	1	3.45	1	5.56	0	0.00	1	20.00
12	De 65 años y mas	5	8.77	3	8.82	2	8.70	3	10.34	1	5.56	0	0.00	1	20.00
Total		57		34		23		29		18		2		1	

P.12.1 Analfabetismo por rangos de edad

Orden	Descripción	Cantidad	%
4	De 7 a 12 años	0	0
5	De 13 a 15 años	0	0
6	De 16 a 18 años	0	0
7	De 19 a 23 años	0	0
8	De 24 a 30 años	0	0
9	De 31 a 40 años	1	33.33
10	De 41 a 50 años	0	0
11	De 51 a 64 años	1	33.33
12	De 65 años y mas	1	33.33
Total		3	

P.12.2 Cantidad de personas por edad y sexo

Edad	Cantidad Hombres	Cantidad Mujeres	Total
0	0	2	2

REPORTE - FRECUENCIA SIMPLE

Fecha Inicio: Fecha Final: Departamento: 06 - CHOLUTECA Municipio: 0604 - DUYURE
Comunidad: 016 - AGUA CALIENTE /

P.12.2 Cantidad de personas por edad y sexo

Edad	Cantidad Hombres	Cantidad Mujeres	Total
2	2	1	3
3	1	1	2
5	3	1	4
6	1	0	1
7	1	0	1
8	2	0	2
9	1	0	1
10	0	1	1
11	1	1	2
12	2	0	2
13	1	0	1
14	1	0	1
15	0	2	2
16	1	2	3
17	1	0	1
19	0	1	1
20	0	1	1
24	1	1	2
26	0	1	1
27	1	0	1
29	2	0	2
30	0	1	1
32	1	1	2
33	1	0	1
36	1	2	3
38	1	0	1
42	2	0	2
44	1	0	1
45	1	0	1
52	0	1	1

REPORTE - FRECUENCIA SIMPLE

Fecha Inicio: Fecha Final: Departamento: 06 - CHOLUTECA Municipio: 0604 - DUYURE
Comunidad: 016 - AGUA CALIENTE /

P.12.2 Cantidad de personas por edad y sexo

Edad	Cantidad Hombres	Cantidad Mujeres	Total
55	1	0	1
60	0	1	1
68	0	1	1
70	1	0	1
74	1	0	1
78	1	0	1
101	0	1	1
Total	34	23	57

P.13 Cantidad de personas por edad rangos de 5 años

Rango	Cantidad Hombres	Cantidad Mujeres	Total
De 0 a 4 años	3	4	7
De 5 a 9 años	8	1	9
De 10 a 14 años	5	2	7
De 15 a 19 años	2	5	7
De 20 a 24 años	1	2	3
De 25 a 29 años	3	1	4
De 30 a 34 años	2	2	4
De 35 a 39 años	2	2	4
De 40 a 44 años	3	0	3
De 45 a 49 años	1	0	1
De 50 a 54 años	0	1	1
De 50 a 54 años	0	1	1
De 55 a 59 años	1	0	1
De 60 a 64 años	0	1	1
De 65 a 69 años	0	1	1
De 70 a 74 años	2	0	2
De 75 a 79 años	1	0	1
De 80 a 84 años	0	0	0
De 85 a 89 años	0	0	0
De 90 a 94 años	0	0	0

REPORTE - FRECUENCIA SIMPLE

Fecha Inicio: **Fecha Final:** **Departamento: 06 - CHOLUTECA** **Municipio: 0604 - DUYURE**
Comunidad: 016 - AGUA CALIENTE /

P.13 Cantidad de personas por edad rangos de 5 años

Rango	Cantidad Hombres	Cantidad Mujeres	Total
De 95 a 99 años	0	0	0
De 100 a 104 años	0	1	1
De 105 a 109 años	0	0	0
De 110 a 114 años	0	0	0
Total	34	23	57

P.14 Total madres solteras 1
P.15 Total padres solteros 1

P.16 Cantidad de nacimientos durante el año pasado

Total Niños	Total Niñas	Total Nacimientos	Edad Promedio Madre
			0

REPORTE - FRECUENCIA SIMPLE

Fecha Inicio: **Fecha Final:** **Departamento: 06 - CHOLUTECA** **Municipio: 0604 - DUYURE**
Comunidad: 016 - AGUA CALIENTE /

=== B. DATOS DE SALUD ===

P.17 Rango edad embarazos

Rango	Cantidad	%
d de 15 a 19	1	50
f de 20 a 24	1	50
Total	2	

P.17.1 Cantidad de embarazadas

Cantidad
2

P.18 Donde nacio el último niño(a)

Lugar	Cantidad	%
Total	0	

19. Hubo alguna muerte materna?

Cuando	Cantidad
Total	0

P.19.1 Muertes durante el parto

Respuesta	Cantidad	%
Si	0	0
No	9	100
Total	9	

P.20 Planifica con su pareja

Respuesta	Cantidad	%
Si	6	66.67
No	3	33.33
Total	9	

P.21 Que tipo de metodo utiliza

Orden	Descripción	Cantidad	%
1	Ritmo	0	0
2	DIU	0	0
3	Pastilla	2	33.33
4	Preservativo	0	0
5	Inyección	3	50
6	Operación	1	16.67
7	Implante	0	0
Total		6	

P.21.1 Quien se opero

Respuesta	Cantidad	%
Hombre	0	0
Mujer	1	100
Total	1	

P.22 Muertes de niños(a) menores de 5 años

Respuesta	Cantidad	%
Niños		
Niñas		
Total		

P.23 Se manifestarón enfermedades

Orden	Descripción	T. Manif	%	Hombres	%	Mujeres	%	Publica	%	Privada	%
1	Infecciones respiratorias agudas	6	85.71	5	83.33	1	100	6	85.71	0	0
2	Dengue Clásico	0	0	0	0	0	0	0	0	0	0
3	Paludismo	0	0	0	0	0	0	0	0	0	0
4	Dengue hemorrágico	0	0	0	0	0	0	0	0	0	0
5	Chagas	0	0	0	0	0	0	0	0	0	0
6	ZIKA	0	0	0	0	0	0	0	0	0	0
7	Chicunguya	0	0	0	0	0	0	0	0	0	0
8	Hipertension Arterial	0	0	0	0	0	0	0	0	0	0
9	Diábetes	0	0	0	0	0	0	0	0	0	0
10	Asma bronquial	0	0	0	0	0	0	0	0	0	0

REPORTE - FRECUENCIA SIMPLE

Fecha Inicio: Fecha Final: Departamento: 06 - CHOLUTECA Municipio: 0604 - DUYURE
Comunidad: 016 - AGUA CALIENTE /

P.23 Se manifestarón enfermedades

Orden	Descripción	T. Manif	%	Hombres	%	Mujeres	%	Publica	%	Privada	%
11	Epilepsia	0	0	0	0	0	0	0	0	0	0
12	Neumonia	0	0	0	0	0	0	0	0	0	0
13	Consumo de alcohol	0	0	0	0	0	0	0	0	0	0
14	Consumo de drogas	0	0	0	0	0	0	0	0	0	0
15	Tuberculosis	0	0	0	0	0	0	0	0	0	0
16	Cáncer	0	0	0	0	0	0	0	0	0	0
17	Diarreas	0	0	0	0	0	0	0	0	0	0
18	De la piel	0	0	0	0	0	0	0	0	0	0
19	Discapacidad	1	14.29	1	16.67	0	0	1	14.29	0	0
Total		7		6		1		7		0	

P.24 Personas Vacunadas

Orden	Rango	T. Personas	% Total	Hombres	%	Mujeres	%	Con Vacuna	%	Sin Vacuna	%
1	Menores de 9 años	16	28.07	11	32.35	5	21.74	16	28.07	0	0
2	De 10 a 19 años	14	24.56	7	20.59	7	30.43	14	24.56	0	0
3	De 20 a 64 años	22	38.6	13	38.24	9	39.13	22	38.6	0	0
4	De 65 años y mas	5	8.77	3	8.82	2	8.7	5	8.77	0	0
Total		57		34		23		57		0	

REPORTE - FRECUENCIA SIMPLE

Fecha Inicio: Fecha Final: Departamento: 06 - CHOLUTECA Municipio: 0604 - DUYURE
Comunidad: 016 - AGUA CALIENTE /

=== C. Seguridad ===

P.25 Casos de violencia

Respuesta	Cantidad	%	Num. Casos
NO	9	100	0
Total	9		

P.26 Victima de violencia

Respuesta	Cantidad	%	Num. Casos
NO	9	100	0
Total	9		

P.27 Que tan seguro estan

Respuesta	Cantidad	%
Estan seguros	8	88.89
NO estan seguros	1	11.11
Total	9	

P.28 y 29 Participación

Pregunta	Cantidad	%
Cantidad de Hombres	0	0
Cantidad de Mujeres	0	0
Total	0	

P.27.1 Motivos de inseguridad

Orden	Robos	Maras	Drogras	Cantinas	Riñas	Violaciones
1	0	0	0	0	1	0
2	0	1	0	0	0	0
3	1	0	0	0	0	0
4	0	0	0	1	0	0
5	0	0	1	0	0	0
6	0	0	0	0	0	1

Participaciones y Expectativas

Rango de miembros	Cantidad
Total	0

REPORTE - FRECUENCIA SIMPLE

Fecha Inicio: Fecha Final: Departamento: 06 - CHOLUTECA Municipio: 0604 - DUYURE
Comunidad: 016 - AGUA CALIENTE /

=== E. Datos Servicios Publicos ===

P.30 Servicios públicos que reciben

								Porcentajes							
No.	Servicio	Total	Reciben Si	%	Reciben No	%	-	Bueno	Regular	Malo	ND	-	% B	% R	% M	% ND
1	Agua de pozo propio	9	1	11.11	8	88.89		1			0		100	0	0	0
2	Agua domiciliar de pozo comunal	9	2	22.22	7	77.78		2			0		100	0	0	0
3	Acarrea agua de rio o quebrada	9	1	11.11	8	88.89										
4	Agua domiciliar por acueducto	9	5	55.56	4	44.44		4		1	0		80	0	20	0
5	Agua llave pública / fuente	9	0	0	9	100					0					
6	Reservorio de agua lluvia	9	0	0	9	100					0					
7	Inodoro o servicio sanitario	9	5	55.56	4	44.44		4			1		80	0	0	20
8	Letrina de fosa simple	9	1	11.11	8	88.89		1			0		100	0	0	0
9	Letrina de fosa séptica	9	4	44.44	5	55.56		3	1		0		75	25	0	0
10	Usa letrina	9	4	44.44	5	55.56										
11	Recolección de basura	9	0	0	9	100										
12	Aseo de calles	9	0	0	9	100										
13	Energía eléctrica domiciliar	9	1	11.11	8	88.89		1			0		100	0	0	0
14	Teléfono (HONDUTEL)	9	0	0	9	100										
15	Teléfono (Celular móvil o fijo)	9	3	33.33	6	66.67										
16	Alumbrado público	9	3	33.33	6	66.67		3			0		100	0	0	0
17	Mantenimiento de calles	9	0	0	9	100					0					

Disposición de escretas: Total: 10 - Porcentaje: 111.11

P.30.1 Dias de la semana que reciben el servicio

Dias	Pozo P.	%	Pozo C.	%	Agua Rio	%	Acued.	%	LLave P.	%	Reser.	%	Recol.	%	Aseo C.	%
2	0	0	1	50	0	0	0	0	0	0	0	0	0	0	0	0
3	0	0	0	0	0	0	3	60	0	0	0	0	0	0	0	0
7	1	3.13	1	50	1	100	2	40	0	0	0	0	0	0	0	0
Total	1		2		1		5		0		0		0		0	

REPORTE - FRECUENCIA SIMPLE

Fecha Inicio: Fecha Final: Departamento: 06 - CHOLUTECA Municipio: 0604 - DUYURE
Comunidad: 016 - AGUA CALIENTE /

=== F. Seguridad Alimentaria ===

P.31 Trabajan la tierra

Respuesta	Cantidad	%
SI	9	100
Total	9	

P.31.1 Trabajan la tierra sexo

Sexo	Cantidad	%
Hombres	16	100
Mujeres	0	0
Total	16	

P.31.2 Personas que trabajan la tierra

Numero	Cantidad	%
1	6	66.67
2	1	11.11
3	1	11.11
5	1	11.11
Total	16	

P.32 Tipo de tenencia de la tierra

Tipo	Cantidad	%
Alquilada	3	33.33
Prestada	6	66.67
Total	9	

P.32.1 Tipo Dominio

Tipo	Cantidad	%
Total	0	

P.33 Producen alimentos en la familia

Respuesta	Cantidad	%
SI	8	88.89
NO	1	11.11
Total	9	

P.34 Producen para autoconsumo

Respuesta	Cantidad	%
SI	8	100
Total	8	

P.37 Obtiene excedentes para la venta

Respuesta	Cantidad	%
SI	4	50
NO	4	50
Total	8	

P.35 Que se sembro y cuanto se produjo durante el año pasado.

	Maiz	Frijol	Maicillo	Café	Caña	Otro
Quintales	60	10	100	0	0	0
Tareas	12	4	17	0	0	0

P.36 Área en tareas con sistema de riego

	Goteo	Aspersión	Ninguno	Otro
Tareas	0	0	0	0

P.38 Huertos familiares

Respuesta	Cantidad	%
Si	0	0
No	9	100
Total	9	

P.39 Tienen animales domesticos

Respuesta	Cantidad	%
Si	9	100.00
No	0	0.00
Total	9	

P.39.1 Cantidad de animales domesticos

Tipo	Cantidad	Hogares	%
Aves	64	7	77.78
Bovino	0	0	0
Caprino	0	0	0
Equino	14	3	33.33
Porcino	0	0	0
Piscicultura	0	0	0
Apicultura	0	0	0
Domésticos	11	6	66.67

REPORTE - FRECUENCIA SIMPLE

Fecha Inicio: Fecha Final: Departamento: 06 - CHOLUTECA Municipio: 0604 - DUYURE
Comunidad: 016 - AGUA CALIENTE /

=== G. Datos de Educación ===

P.40 Nivel de Educación por Sexo en edad de estudiar

Nivel E.	Cantidad	% Total	Cant. Hombres	(%)	Cant. Mujeres	(%)
PE	3	12.5	2	13.33	1	11.11
1	3	12.5	3	20	0	0
2	2	8.33	2	13.33	0	0
4	1	4.17	1	6.67	0	0
5	2	8.33	0	0	2	22.22
6	12	50	6	40	6	66.67
B	1	4.17	1	6.67	0	0
Total	24		15		9	

P.40.1 Personas Estudiando - Estudian

Nivel E.	Estudia	(%)	Estudian H	Estudian M
PE	2	15.38	1	1
1	3	23.08	3	0
2	2	15.38	2	0
4	1	7.69	1	0
5	1	7.69	0	1
6	3	23.08	3	0
B	1	7.69	1	0
Total	13		11	2

P.40.2 Personas Estudiando - NO Estudian

Nivel E.	NO Estudia	(%)	No estudian H	No estudian M
PE	1	9.09	1	0
1	0	0	0	0
2	0	0	0	0
4	0	0	0	0
5	1	9.09	0	1
6	9	81.82	3	6
B	0	0	0	0
Total	11		4	7

REPORTE - FRECUENCIA SIMPLE

Fecha Inicio: Fecha Final: Departamento: 06 - CHOLUTECA Municipio: 0604 - DUYURE
Comunidad: 016 - AGUA CALIENTE /

P.40.2 Educación por rango de edad y sexo en edad de estudiar

Rango	Cantidad	%	Cant. Hombres	%	Cant. Mujeres	%
2. de 5 a 6 años	5	20.83	4	26.67	1	11.11
3. de 7 a 12 años	9	37.5	7	46.67	2	22.22
4. de 13 a 15 años	4	16.67	2	13.33	2	22.22
5. de 16 a 18 años	4	16.67	2	13.33	2	22.22
6. de 19 a 23 años	2	8.33	0	0	2	22.22
Total	24		15		9	

P.40.3 Educación por rango de edad y sexo estudian --

Rango	Hombres	%	Mujeres	%
2. de 5 a 6 años	3	27.27	1	50
3. de 7 a 12 años	7	63.64	1	50
4. de 13 a 15 años	1	9.09	0	0
5. de 16 a 18 años	0	0	0	0
6. de 19 a 23 años	0	0	0	0
Total	11		2	

P.40.4 Educación por rango de edad y sexo NO estudian

Rango	Hombres	%	Mujeres	%
2. de 5 a 6 años	1	25	0	0
3. de 7 a 12 años	0	0	1	14.29
4. de 13 a 15 años	1	25	2	28.57
5. de 16 a 18 años	2	50	2	28.57
6. de 19 a 23 años	0	0	2	28.57
Total	4		7	

P.40.5 Estudiantes fuera de edad para estudiar segun el grado

Grado	Cantidad	% Total	Hombres	Mujeres
Total	0		0	0

P.40.6 Estudiantes fuera de edad para estudiar por rango edad

Rango	Cantidad	% Total	Hombres	%	Mujeres	%
Total	0		0		0	

REPORTE - FRECUENCIA SIMPLE

Fecha Inicio: Fecha Final: Departamento: 06 - CHOLUTECA Municipio: 0604 - DUYURE
Comunidad: 016 - AGUA CALIENTE /

=== H. Datos Fuerza de Trabajo e Ingresos ===

P.41 Fuerza de ingresos por rango de edad

Rango edad	Cantidad	%	Cant. Hombres	%	Cant. Mujeres	%
c. de 7 a 12 años	5	12.2	3	13.04	2	11.11
d. de 13 a 15 años	4	9.76	2	8.7	2	11.11
e. de 16 a 18 años	4	9.76	2	8.7	2	11.11
f. de 19 a 23 años	2	4.88	0	0	2	11.11
g. de 24 a 30 años	7	17.07	4	17.39	3	16.67
h. de 31 a 40 años	7	17.07	4	17.39	3	16.67
i. de 41 a 50 años	4	9.76	4	17.39	0	0
j. de 51 a 64 años	3	7.32	1	4.35	2	11.11
k. de 65 años y mas	5	12.2	3	13.04	2	11.11
Total	41		23		18	

P.41.1 Rango de ingresos (sin remesas)

Rango ingresos	Cantidad Total	%	Cantidad Hombres	%	Cantidad Mujeres	%
a. < 1000	13	92.86	13	92.86	0	0
c. 2001 - 4000	1	7.14	1	7.14	0	0
Total	14		14		0	

P.42 Ocupaciones

Respuesta	Cantidad	%
Empleados	0	0
Cuenta Propia	9	100
NC	0	0
Total	9	

P.43 Sectores de Empleo

Respuesta	Cantidad	%
Comercial	0	0
Industrial	0	0
Servicios	0	0
NC	9	100
Total	9	

P.44 Sectores de Cuenta Propia

Respuesta	Cantidad	%
Primario	9	100
Secundario	0	0
Terciario	0	0
NC	0	0
Total	9	

P.45 Genera Empleo en el sector

Respuesta	Cantidad	%
Si	0	0
No	9	100
NC	0	0
Total	9	

P.46 Cuanto Empleo Genera el Sector

Rango	Cantidad	%
1 a 5	0	0
6 a 10	0	0
11 a 15	0	0
16 a 20	0	0
Total	0	

P.47 Miembros de organizaciones

Respuesta	Cantidad	%
Si	0	0
No	9	100
NC	0	0
Total	9	

REPORTE - FRECUENCIA SIMPLE

Fecha Inicio: Fecha Final: Departamento: 06 - CHOLUTECA Municipio: 0604 - DUYURE
Comunidad: 016 - AGUA CALIENTE /

P.48 Instituciones de apoyo al sector

P.49 Prestamos en la Familia

Respuesta	Cantidad	%
SI	1	11.11
NO	8	88.89
Total	9	

P.49.1 Prestamo por sexo

Sexo	Cantidad	%
H	1	100
Total	1	

P.50 Reciben Remesas

Respuesta	Cantidad	%
NO	8	88.89
SI	1	11.11
Total	9	

P.50.1 Rango de ingreso por Remesas

Rango	Cantidad	%
c. 2000.01 y mas	1	100
Total	1	

P.51 Rango ingreso familiar

Rango	Cantidad	%
a. < 1000	8	88.89
d. 4001 - 8000	1	11.11
Total	9	

P.52 Ingreso ajusta para

Tiempos	Cantidad	%
Tres tiempos	9	100
Total	9	

Fuerza de trabajo por sexo

Sexo	Cantidad	%
Masculino	23	56.1
Femenino	18	43.9
Total	41	

Fuerza de trabajo que trabajan

Respuesta	Cantidad	%
NO	27	65.85
SI	14	34.15
Total	41	

Fuerza de trabajo estado civil

Estado civil	Cantidad	%
Soltero	18	43.9
Casado	2	4.88
Union Libre	21	51.22
Total	41	

Personas con ingreso por genero

Genero	Cantidad	Promedio ingreso	%
Hombres	14	450.00	100
Total	14		

Fuerza de trabajo Emergente

Hombres	Mujeres	Total
		0

Listado de profesiones

Profesion	Cantidad	%
Agricultor	19	46.34
Ama de Casa	17	41.46
Estudiante	4	9.76
Discapacitado	1	2.44
Total	41	

Listado de ocupaciones

Ocupacion	Cantidad	%
Ama de Casa	17	41.46
Agricultor	11	26.83

REPORTE - FRECUENCIA SIMPLE

Fecha Inicio: Fecha Final: Departamento: 06 - CHOLUTECA Municipio: 0604 - DUYURE
Comunidad: 016 - AGUA CALIENTE /

agricultor	8	19.51
Estudiante	4	9.76
Discapacitado	1	2.44
Total	41	

REPORTE - FRECUENCIA SIMPLE

Fecha Inicio: Fecha Final: Departamento: 06 - CHOLUTECA Municipio: 0604 - DUYURE
Comunidad: 016 - AGUA CALIENTE /

=== Datos de Vivienda ===

P.53 Tipo de Vivienda

Tipo	Cantidad	%
Casa	9	100
Apartamento idependiente	0	0
Local NO habitacional	0	0
Cuarto mesón (cuarteria)	0	0
Casa improvisada	0	0
Total	9	

P.54 Tipo de Tenencia

Tipo	Cantidad	%
Propia pagada	9	100
Propia pagando	0	0
Alquilada	0	0
Prestada	0	0
Total	9	

P.54.1 Dominio

Tipo	Cantidad	%
Pleno	4	44.44
Útil	5	55.56
Ocupación	0	0
Posesión	0	0
Total	9	

P.54.2 Sexo propietario

Sexo	Cantidad	%
Hombre	8	88.89
Mujer	1	11.11
Ambos	0	0
Total	9	

P.55 Problemas de la vivienda

Problema	Cantidad	%
No tiene repello	8	88.89
Piso de Tierra	2	22.22
Falta de Ciela Falso		0
Problemas Estructurales	2	22.22
Techo en mal estado		0
Ninguno		0

P.55.1 Problema de repello

Lugar	Cantidad	%
Interno	1	12.5
Externo	0	0
Ambos	7	87.5
Total	8	

P.56 Material de construcción

Tipo Material	Cantidad	%
Adobe	9	100
Bloque	0	0
Bahareque	0	0
Madera	0	0
Desperdicios	0	0
Ladrillo	0	0
Yugua	0	0
Total	9	

P.57 Material Techo

Tipo	Cantidad	%
Desechos	0	0
Paja o Similar	0	0
Teja de barro	5	55.56
Lámina Metálica	4	44.44
Lámina de Asbesto	0	0
Concreto (losa o Terraza)	0	0
Teja americana (Shingle)	0	0
Total	9	

P.58 Material del piso

Tipo	Cantidad	%
Tierra	2	22.22
Plancha de Cemento	7	77.78
Madera rústica	0	0
Ladrillo de barro	0	0
Granito	0	0
Cerámica	0	0
Mosaico	0	0
Total	9	

P.59 Condición de la vivienda

Condición	Cantidad	%
Buena	0	0
Regular	9	100
Mala	0	0
Total	9	

P.60 Tiene Cocina

Respuesta	Cantidad	%
Si	9	100
No	0	0
Total	9	

P.61 Ubicación Cocina

Lugar	Cantidad	%
Dentro de la vivienda	8	88.89
Fuera de la vivienda	0	0
En el corredor	1	11.11
Total	9	

REPORTE - FRECUENCIA SIMPLE

Fecha Inicio: Fecha Final: Departamento: 06 - CHOLUTECA Municipio: 0604 - DUYURE
Comunidad: 016 - AGUA CALIENTE /

P.62 Que utiliza para Cocinar

Tipo	Cantidad	%
Electricidad		0
Gas Volatil (Chimbo)		0
Gas Kerosen		0
Leña	6	60
Eco Fogon	4	40
Total	10	

P.63 Como consume el agua

Tipo	Cantidad	%
No tratada	8	88.89
Botellón		0
Filtrada	1	11.11
Hervida		0
Clorada		0
Total	9	

P.64 Piezas por vivienda

Piezas	Cantidad	%
c. Dos piezas	2	22.22
d. Tres piezas	4	44.44
e. Cuatro o mas	3	33.33
Total	9	

P.65 Baños por vivienda

Rango	Cantidad	%
a. Sin baño	7	77.78
b. Un baño	2	22.22
Total	9	

P.66 Dormitorios por vivienda

Rango	Cantidad	%
b. Un dormintorio	5	55.56
c. Dos dormitorios	3	33.33
d. Tres o mas dormitorios	1	11.11
Total	9	

P.67 Personas por dormitorio

Rango	Cantidad	%
c. Dos personas	2	22.22
d. Tres o mas personas	7	77.78
Total	9	

P.68 Familias por vivienda

Rango	Cantidad	%
b. Una familia	5	55.56
c. Dos familias	3	33.33
d. Tres o mas familias	1	11.11
Total	9	

P.69 Emigración

Respuesta	Cantidad	%
Si	2	22.22
No	7	77.78
Total	9	

P.69.1 Razón por la que emigrarón

Razones	Cantidad	%
Economicas	2	100
Violencia generalizada	0	0
Reunificación familiar	0	0
Total	2	

Frecuencia Simple de El Jícaro

REPORTE - FRECUENCIA SIMPLE

Fecha Inicio: Fecha Final: Departamento: 06 - CHOLUTECA Municipio: 0604 - DUYURE
Comunidad: 002 - EL JICARO /

=== A. DATOS DEMOGRÁFICOS ===

12. Datos de la Familia

Orden	Descripción	Cantidad	%	Hombres	%	Mujeres	%	Hombres Leen	%	Mujeres Leen	%	Hombres no Leen	%	Mujeres no Leen	%
1	Menores de 1 año	2	1.74	0	0.00	2	3.45								
2	De 1 a 4 años	13	11.30	6	10.53	7	12.07								
3	De 5 a 6 años	6	5.22	4	7.02	2	3.45								
4	De 7 a 12 años	18	15.65	9	15.79	9	15.52	9	18.37	9	18.00	0	0.00	0	0.00
5	De 13 a 15 años	8	6.96	2	3.51	6	10.34	2	4.08	6	12.00	0	0.00	0	0.00
6	De 16 a 18 años	8	6.96	5	8.77	3	5.17	5	10.20	3	6.00	0	0.00	0	0.00
7	De 19 a 23 años	9	7.83	4	7.02	5	8.62	4	8.16	5	10.00	0	0.00	0	0.00
8	De 24 a 30 años	15	13.04	8	14.04	7	12.07	8	16.33	7	14.00	0	0.00	0	0.00
9	De 31 a 40 años	17	14.78	8	14.04	9	15.52	8	16.33	9	18.00	0	0.00	0	0.00
10	De 41 a 50 años	5	4.35	2	3.51	3	5.17	2	4.08	3	6.00	0	0.00	0	0.00
11	De 51 a 64 años	8	6.96	5	8.77	3	5.17	5	10.20	3	6.00	0	0.00	0	0.00
12	De 65 años y mas	6	5.22	4	7.02	2	3.45	4	8.16	2	4.00	0	0.00	0	0.00
Total		115		57		58		47		47		0		0	

P.12.1 Analfabetismo por rangos de edad

Orden	Descripción	Cantidad	%
4	De 7 a 12 años	0	
5	De 13 a 15 años	0	
6	De 16 a 18 años	0	
7	De 19 a 23 años	0	
8	De 24 a 30 años	0	
9	De 31 a 40 años	0	
10	De 41 a 50 años	0	
11	De 51 a 64 años	0	
12	De 65 años y mas	0	
Total		0	

P.12.2 Cantidad de personas por edad y sexo

Edad	Cantidad Hombres	Cantidad Mujeres	Total
0	0	2	2

REPORTE - FRECUENCIA SIMPLE

Fecha Inicio: Fecha Final: Departamento: 06 - CHOLUTECA Municipio: 0604 - DUYURE
Comunidad: 002 - EL JICARO /

P.12.2 Cantidad de personas por edad y sexo

Edad	Cantidad Hombres	Cantidad Mujeres	Total
1	1	3	4
2	2	3	5
3	1	1	2
4	2	0	2
5	1	0	1
6	3	2	5
7	1	4	5
8	1	1	2
9	1	2	3
10	2	1	3
11	1	0	1
12	3	1	4
13	1	1	2
14	1	3	4
15	0	2	2
16	2	2	4
17	2	0	2
18	1	1	2
19	2	2	4
20	1	2	3
22	1	1	2
24	2	2	4
25	0	2	2
26	1	2	3
27	2	0	2
28	2	0	2
30	1	1	2
31	1	2	3
32	0	2	2
33	1	2	3

REPORTE - FRECUENCIA SIMPLE

Fecha Inicio: **Fecha Final:** **Departamento: 06 - CHOLUTECA** **Municipio: 0604 - DUYURE**
Comunidad: 002 - EL JICARO /

P.12.2 Cantidad de personas por edad y sexo

Edad	Cantidad Hombres	Cantidad Mujeres	Total
34	2	1	3
37	1	0	1
38	1	0	1
39	1	1	2
40	1	1	2
44	1	0	1
45	1	0	1
49	0	1	1
50	0	2	2
52	1	0	1
53	0	1	1
54	0	1	1
59	1	0	1
60	2	1	3
63	1	0	1
65	1	0	1
70	0	1	1
71	1	0	1
77	0	1	1
78	2	0	2
Total	57	58	115

P.13 Cantidad de personas por edad rangos de 5 años

Rango	Cantidad Hombres	Cantidad Mujeres	Total
De 0 a 4 años	6	9	15
De 5 a 9 años	7	9	16
De 10 a 14 años	8	6	14
De 15 a 19 años	7	7	14
De 20 a 24 años	4	5	9
De 25 a 29 años	5	4	9
De 30 a 34 años	5	8	13

REPORTE - FRECUENCIA SIMPLE

Fecha Inicio: **Fecha Final:** **Departamento: 06 - CHOLUTECA** **Municipio: 0604 - DUYURE**
Comunidad: 002 - EL JICARO /

P.13 Cantidad de personas por edad rangos de 5 años

Rango	Cantidad Hombres	Cantidad Mujeres	Total
De 35 a 39 años	3	1	4
De 40 a 44 años	2	1	3
De 45 a 49 años	1	1	2
De 50 a 54 años	1	4	5
De 50 a 54 años	1	4	5
De 55 a 59 años	1	0	1
De 60 a 64 años	3	1	4
De 65 a 69 años	1	0	1
De 70 a 74 años	1	1	2
De 75 a 79 años	2	1	3
De 80 a 84 años	0	0	0
De 85 a 89 años	0	0	0
De 90 a 94 años	0	0	0
De 95 a 99 años	0	0	0
De 100 a 104 años	0	0	0
De 105 a 109 años	0	0	0
De 110 a 114 años	0	0	0
Total	57	58	115

P.14 Total madres solteras 3
P.15 Total padres solteros 0

P.16 Cantidad de nacimientos durante el año pasado

Total Niños	Total Niñas	Total Nacimientos	Edad Promedio Madre
1	2	3	25.33

REPORTE - FRECUENCIA SIMPLE

Fecha Inicio: Fecha Final: Departamento: 06 - CHOLUTECA Municipio: 0604 - DUYURE
Comunidad: 002 - EL JICARO /

=== B. DATOS DE SALUD ===

P.17 Rango edad embarazos

Rango	Cantidad	%
h de 30 a 34	2	100
Total	2	

P.17.1 Cantidad de embarazadas

Cantidad
2

P.18 Donde nacio el último niño(a)

Lugar	Cantidad	%
Clinica materno infantil	2	66.67
Hospital	1	33.33
Total	3	

19. Hubo alguna muerte materna?

Cuando	Cantidad
Total	0

P.19.1 Muertes durante el parto

Respuesta	Cantidad	%
Si	0	0
No	21	100
Total	21	

P.20 Planifica con su pareja

Respuesta	Cantidad	%
Si	6	28.57
No	15	71.43
Total	21	

P.21 Que tipo de metodo utiliza

Orden	Descripción	Cantidad	%
1	Ritmo	0	0
2	DIU	0	0
3	Pastilla	1	16.67
4	Preservativo	0	0
5	Inyección	5	83.33
6	Operación	0	0
7	Implante	0	0
Total		6	

P.21.1 Quien se opero

Respuesta	Cantidad	%
Hombre		
Mujer		
Total	0	

P.22 Muertes de niños(a) menores de 5 años

Respuesta	Cantidad	%
Niños		
Niñas		
Total		

P.23 Se manifestarón enfermedades

Orden	Descripción	T. Manif	%	Hombres	%	Mujeres	%	Publica	%	Privada	%
1	Infecciones respiratorias agudas	16	59.26	8	61.54	8	57.14	13	54.17	1	100
2	Dengue Clásico	0	0	0	0	0	0	0	0	0	0
3	Paludismo	0	0	0	0	0	0	0	0	0	0
4	Dengue hemorrágico	2	7.41	0	0	2	14.29	2	8.33	0	0
5	Chagas	0	0	0	0	0	0	0	0	0	0
6	ZIKA	1	3.7	1	7.69	0	0	1	4.17	0	0
7	Chicunguya	4	14.81	2	15.38	2	14.29	4	16.67	0	0
8	Hipertension Arterial	0	0	0	0	0	0	0	0	0	0
9	Diábetes	1	3.7	0	0	1	7.14	1	4.17	0	0
10	Asma bronquial	2	7.41	1	7.69	1	7.14	2	8.33	0	0

Page

REPORTE - FRECUENCIA SIMPLE

Fecha Inicio: Fecha Final: Departamento: 06 - CHOLUTECA Municipio: 0604 - DUYURE
Comunidad: 002 - EL JICARO /

P.23 Se manifestarón enfermedades

Orden	Descripción	T. Manif	%	Hombres	%	Mujeres	%	Publica	%	Privada	%
11	Epilepsia	0	0	0	0	0	0	0	0	0	0
12	Neumonia	0	0	0	0	0	0	0	0	0	0
13	Consumo de alcohol	0	0	0	0	0	0	0	0	0	0
14	Consumo de drogas	0	0	0	0	0	0	0	0	0	0
15	Tuberculosis	0	0	0	0	0	0	0	0	0	0
16	Cáncer	0	0	0	0	0	0	0	0	0	0
17	Diarreas	0	0	0	0	0	0	0	0	0	0
18	De la piel	0	0	0	0	0	0	0	0	0	0
19	Discapacidad	1	3.7	1	7.69	0	0	1	4.17	0	0
Total		27		13		14		24		1	

P.24 Personas Vacunadas

Orden	Rango	T. Personas	% Total	Hombres	%	Mujeres	%	Con Vacuna	%	Sin Vacuna	%
1	Menores de 9 años	31	26.96	13	22.81	18	31.03	31	26.96	0	0
2	De 10 a 19 años	28	24.35	15	26.32	13	22.41	28	24.35	0	0
3	De 20 a 64 años	50	43.48	25	43.86	25	43.1	50	43.48	0	0
4	De 65 años y mas	6	5.22	4	7.02	2	3.45	6	5.22	0	0
Total		115		57		58		115		0	

REPORTE - FRECUENCIA SIMPLE

Fecha Inicio: Fecha Final: Departamento: 06 - CHOLUTECA Municipio: 0604 - DUYURE
Comunidad: 002 - EL JICARO /

=== C. Seguridad ===

P.25 Casos de violencia

Respuesta	Cantidad	%	Num. Casos
NO	21	100	0
Total	21		

P.26 Victima de violencia

Respuesta	Cantidad	%	Num. Casos
NO	21	100	0
Total	21		

P.27 Que tan seguro estan

Respuesta	Cantidad	%
Estan seguros	19	90.48
NO estan seguros	2	9.52
Total	21	

P.28 y 29 Participación

Pregunta	Cantidad	%
Cantidad de Hombres	4	57.14
Cantidad de Mujeres	3	42.86
Total	7	

P.27.1 Motivos de inseguridad

Orden	Robos	Maras	Drogras	Cantinas	Riñas	Violaciones
1	2	0	0	0	0	0
2	0	1	1	0	0	0
3	0	1	1	0	0	0
4	0	0	0	2	0	0
5	0	0	0	0	2	0
6	0	0	0	0	0	2

Participaciones y Expectativas

Rango de miembros	Cantidad
1 Una mujer	3
1 Un hombre	4
Total	7

REPORTE - FRECUENCIA SIMPLE

Fecha Inicio: Fecha Final: Departamento: 06 - CHOLUTECA Municipio: 0604 - DUYURE
Comunidad: 002 - EL JICARO /

=== E. Datos Servicios Publicos ===

P.30 Servicios públicos que reciben

								Porcentajes							
No.	Servicio	Total	Reciben Si	%	Reciben No	%	-	Bueno	Regular	Malo	ND	-	% B	% R	% M	% ND
1	Agua de pozo propio	21	0	0	21	100					0					
2	Agua domiciliar de pozo comunal	21	0	0	21	100					0					
3	Acarrea agua de rio o quebrada	21	1	4.76	20	95.24										
4	Agua domiciliar por acueducto	21	16	76.19	5	23.81		11	3		2		68.75	18.75	0	12.5
5	Agua llave pública / fuente	21	2	9.52	19	90.48		2			0		100	0	0	0
6	Reservorio de agua lluvia	21	0	0	21	100					0					
7	Inodoro o servicio sanitario	21	16	76.19	5	23.81		14	2		0		87.5	12.5	0	0
8	Letrina de fosa simple	21	3	14.29	18	85.71		3			0		100	0	0	0
9	Letrina de fosa séptica	21	13	61.9	8	38.1		10	3		0		76.92	23.08	0	0
10	Usa letrina	21	14	66.67	7	33.33										
11	Recolección de basura	21	0	0	21	100										
12	Aseo de calles	21	0	0	21	100										
13	Energía eléctrica domiciliar	21	13	61.9	8	38.1		9	4		0		69.23	30.77	0	0
14	Teléfono (HONDUTEL)	21	0	0	21	100										
15	Teléfono (Celular móvil o fijo)	21	9	42.86	12	57.14										
16	Alumbrado público	21	16	76.19	5	23.81		12	4		0		75	25	0	0
17	Mantenimiento de calles	21	0	0	21	100					0					

Disposición de escretas: Total: 32 - Porcentaje: 152.38

P.30.1 Dias de la semana que reciben el servicio

Dias	Pozo P.	%	Pozo C.	%	Agua Rio	%	Acued.	%	LLave P.	%	Reser.	%	Recol.	%	Aseo C.	%
3	0	0	0	0	0	0	12	75	2	100	0	0	0	0	0	0
4	0	0	0	0	0	0	1	6.25	0	0	0	0	0	0	0	0
7	0	0	0	0	1	100	3	18.75	0	0	0	0	0	0	0	0
Total	0		0		1		16		2		0		0		0	

REPORTE - FRECUENCIA SIMPLE

Fecha Inicio: Fecha Final: Departamento: 06 - CHOLUTECA Municipio: 0604 - DUYURE
Comunidad: 002 - EL JICARO /

=== F. Seguridad Alimentaria ===

P.31 Trabajan la tierra

Respuesta	Cantidad	%
SI	19	90.48
NO	2	9.52
Total	21	

P.31.1 Trabajan la tierra sexo

Sexo	Cantidad	%
Hombres	25	100
Mujeres	0	0
Total	25	

P.31.2 Personas que trabajan la tierra

Numero	Cantidad	%
1	15	78.95
2	3	15.79
4	1	5.26
Total	25	

P.32 Tipo de tenencia de la tierra

Tipo	Cantidad	%
Propia pagada	12	57.14
Alquilada	1	4.76
Prestada	6	28.57
No tiene	2	9.52
Total	21	

P.32.1 Tipo Dominio

Tipo	Cantidad	%
Pleno	8	66.67
Util	4	33.33
Total	12	

P.33 Producen alimentos en la familia

Respuesta	Cantidad	%
SI	19	90.48
NO	2	9.52
Total	21	

P.34 Producen para autoconsumo

Respuesta	Cantidad	%
SI	19	100
Total	19	

P.37 Obtiene excedentes para la venta

Respuesta	Cantidad	%
SI	9	47.37
NO	10	52.63
Total	19	

P.35 Que se sembro y cuanto se produjo durante el año pasado.

	Maiz	Frijol	Maicillo	Café	Caña	Otro
Quintales	137	63	165	0	0	0
Tareas	30	19	36	0	0	0

P.36 Área en tareas con sistema de riego

	Goteo	Aspersión	Ninguno	Otro
Tareas	0	0	0	0

P.38 Huertos familiares

Respuesta	Cantidad	%
Si	0	0
No	21	100
Total	21	

P.39 Tienen animales domesticos

Respuesta	Cantidad	%
Si	17	80.95
No	4	19.05
Total	21	

P.39.1 Cantidad de animales domesticos

Tipo	Cantidad	Hogares	%
Aves	165	17	100
Bovino	15	3	17.65
Caprino	0	0	0
Equino	32	10	58.82
Porcino	0	0	0
Piscicultura	0	0	0
Apicultura	0	0	0
Domésticos	17	8	47.06

REPORTE - FRECUENCIA SIMPLE

Fecha Inicio: Fecha Final: Departamento: 06 - CHOLUTECA Municipio: 0604 - DUYURE
Comunidad: 002 - EL JICARO /

=== G. Datos de Educación ===

P.40 Nivel de Educación por Sexo en edad de estudiar

Nivel E.	Cantidad	% Total	Cant. Hombres	(%)	Cant. Mujeres	(%)
PE	3	6.25	3	12.5	0	0
1	5	10.42	2	8.33	3	12.5
2	3	6.25	0	0	3	12.5
3	4	8.33	2	8.33	2	8.33
4	1	2.08	0	0	1	4.17
5	4	8.33	3	12.5	1	4.17
6	20	41.67	10	41.67	10	41.67
B	5	10.42	2	8.33	3	12.5
D	3	6.25	2	8.33	1	4.17
Total	48		24		24	

P.40.1 Personas Estudiando - Estudian

Nivel E.	Estudia	(%)	Estudian H	Estudian M
PE	3	11.54	3	0
1	5	19.23	2	3
2	3	11.54	0	3
3	3	11.54	1	2
4	1	3.85	0	1
5	4	15.38	3	1
6	3	11.54	1	2
B	2	7.69	1	1
D	2	7.69	2	0
Total	26		13	13

REPORTE - FRECUENCIA SIMPLE

Fecha Inicio: Fecha Final: Departamento: 06 - CHOLUTECA Municipio: 0604 - DUYURE
Comunidad: 002 - EL JICARO /

P.40.2 Personas Estudiando - NO Estudian

Nivel E.	NO Estudia	(%)	No estudian H	No estudian M
PE	0	0	0	0
1	0	0	0	0
2	0	0	0	0
3	1	4.55	1	0
4	0	0	0	0
5	0	0	0	0
6	17	77.27	9	8
B	3	13.64	1	2
D	1	4.55	0	1
Total	22		11	11

P.40.2 Educación por rango de edad y sexo en edad de estudiar

Rango	Cantidad	%	Cant. Hombres	%	Cant. Mujeres	%
2. de 5 a 6 años	6	12.5	4	16.67	2	8.33
3. de 7 a 12 años	18	37.5	9	37.5	9	37.5
4. de 13 a 15 años	8	16.67	2	8.33	6	25
5. de 16 a 18 años	7	14.58	5	20.83	2	8.33
6. de 19 a 23 años	9	18.75	4	16.67	5	20.83
Total	48		24		24	

P.40.3 Educación por rango de edad y sexo estudian --

Rango	Hombres	%	Mujeres	%
2. de 5 a 6 años	4	30.77	2	15.38
3. de 7 a 12 años	6	46.15	9	69.23
4. de 13 a 15 años	1	7.69	2	15.38
5. de 16 a 18 años	1	7.69	0	0
6. de 19 a 23 años	1	7.69	0	0
Total	13		13	

P.40.4 Educación por rango de edad y sexo NO estudian

Rango	Hombres	%	Mujeres	%
2. de 5 a 6 años	0	0	0	0
3. de 7 a 12 años	3	27.27	0	0
4. de 13 a 15 años	1	9.09	4	36.36
5. de 16 a 18 años	4	36.36	2	18.18
6. de 19 a 23 años	3	27.27	5	45.45
Total	11		11	

P.40.5 Estudiantes fuera de edad para estudiar segun el grado

Grado	Cantidad	% Total	Hombres	Mujeres
8	1	50.00	1	0
9	1	50.00	1	0
Total	2		2	0

REPORTE - FRECUENCIA SIMPLE

Fecha Inicio: Fecha Final: Departamento: 06 - CHOLUTECA Municipio: 0604 - DUYU
Comunidad: 002 - EL JICARO /

P.40.6 Estudiantes fuera de edad para estudiar por rango edad

Rango	Cantidad	% Total	Hombres	%	Mujeres	%
5. de 16 a 18 años	1	50.00	1	50.00	0	
6. de 19 a 23 años	1	50.00	1	50.00	0	
Total	2		2		0	

REPORTE - FRECUENCIA SIMPLE

Fecha Inicio: Fecha Final: Departamento: 06 - CHOLUTECA Municipio: 0604 - DUYURE
Comunidad: 002 - EL JICARO /

=== H. Datos Fuerza de Trabajo e Ingresos ===

P.41 Fuerza de ingresos por rango de edad

Rango edad	Cantidad	%	Cant. Hombres	%	Cant. Mujeres	%
c. de 7 a 12 años	8	9.52	6	13.64	2	5
d. de 13 a 15 años	8	9.52	2	4.55	6	15
e. de 16 a 18 años	8	9.52	5	11.36	3	7.5
f. de 19 a 23 años	9	10.71	4	9.09	5	12.5
g. de 24 a 30 años	15	17.86	8	18.18	7	17.5
h. de 31 a 40 años	17	20.24	8	18.18	9	22.5
i. de 41 a 50 años	5	5.95	2	4.55	3	7.5
j. de 51 a 64 años	8	9.52	5	11.36	3	7.5
k. de 65 años y mas	6	7.14	4	9.09	2	5
Total	84		44		40	

P.41.1 Rango de ingresos (sin remesas)

Rango ingresos	Cantidad Total	%	Cantidad Hombres	%	Cantidad Mujeres	%
a. < 1000	27	84.38	26	83.87	1	100
b. 1001 - 2000	3	9.38	3	9.68	0	0
c. 2001 - 4000	2	6.25	2	6.45	0	0
Total	32		31		1	

P.42 Ocupaciones

Respuesta	Cantidad	%
Empleados	0	0
Cuenta Propia	21	100
NC	0	0
Total	21	

P.43 Sectores de Empleo

Respuesta	Cantidad	%
Comercial	0	0
Industrial	0	0
Servicios	0	0
NC	21	100
Total	21	

P.44 Sectores de Cuenta Propia

Respuesta	Cantidad	%
Primario	21	100
Secundario	0	0
Terciario	0	0
NC	0	0
Total	21	

P.45 Genera Empleo en el sector

Respuesta	Cantidad	%
Si	0	0
No	21	100
NC	0	0
Total	21	

P.46 Cuanto Empleo Genera el Sector

Rango	Cantidad	%
1 a 5	0	0
6 a 10	0	0
11 a 15	0	0
16 a 20	0	0
Total	0	

P.47 Miembros de organizaciones

Respuesta	Cantidad	%
Si	0	0
No	21	100
NC	0	0
Total	21	

REPORTE - FRECUENCIA SIMPLE

Fecha Inicio: Fecha Final: Departamento: 06 - CHOLUTECA Municipio: 0604 - DUYURE
Comunidad: 002 - EL JICARO /

P.48 Instituciones de apoyo al sector

P.49 Prestamos en la Familia

Respuesta	Cantidad	%
SI	5	23.81
NO	16	76.19
Total	21	

P.49.1 Prestamo por sexo

Sexo	Cantidad	%
H	4	80
M	1	20
Total	5	

P.50 Reciben Remesas

Respuesta	Cantidad	%
NO	19	90.48
SI	2	9.52
Total	21	

P.50.1 Rango de ingreso por Remesas

Rango	Cantidad	%
a. 0.01 - 1000.00	1	50
c. 2000.01 y mas	1	50
Total	2	

P.51 Rango ingreso familiar

Rango	Cantidad	%
a. < 1000	11	52.38
b. 1001 - 2000	6	28.57
c. 2001 - 4000	3	14.29
d. 4001 - 8000	1	4.76
Total	21	

P.52 Ingreso ajusta para

Tiempos	Cantidad	%
Tres tiempos	21	100
Total	21	

Fuerza de trabajo por sexo

Sexo	Cantidad	%
Masculino	44	52.38
Femenino	40	47.62
Total	84	

Fuerza de trabajo que trabajan

Respuesta	Cantidad	%
NO	52	61.9
SI	32	38.1
Total	84	

Fuerza de trabajo estado civil

Estado civil	Cantidad	%
Soltero	33	39.29
Casado	12	14.29
Union Libre	39	46.43
Total	84	

Personas con ingreso por genero

Genero	Cantidad	Promedio ingreso	%
Hombres	31	912.90	96.88
Mujeres	1	700.00	3.13
Total	32		

Fuerza de trabajo Emergente

Hombres	Mujeres	Total
0	1	1

Listado de profesiones

Profesion	Cantidad	%
Agricultor	38	45.24
Ama de Casa	34	40.48
Estudiante	10	11.9
Maestro Primaria	1	1.19
Perito Mercantil	1	1.19
Total	84	

REPORTE - FRECUENCIA SIMPLE

Fecha Inicio: Fecha Final: Departamento: 06 - CHOLUTECA Municipio: 0604 - DUYURE
Comunidad: 002 - EL JICARO /

Listado de ocupaciones

Ocupacion	Cantidad	%
Ama de Casa	35	41.67
agricultor	21	25
Agricultor	17	20.24
Estudiante	10	11.9
Jubilados	1	1.19
Total	84	

REPORTE - FRECUENCIA SIMPLE

Fecha Inicio: Fecha Final: Departamento: 06 - CHOLUTECA Municipio: 0604 - DUYURE
Comunidad: 002 - EL JICARO /

=== Datos de Vivienda ===

P.53 Tipo de Vivienda

Tipo	Cantidad	%
Casa	21	100
Apartamento idependiente	0	0
Local NO habitacional	0	0
Cuarto mesón (cuarteria)	0	0
Casa improvisada	0	0
Total	21	

P.54 Tipo de Tenencia

Tipo	Cantidad	%
Propia pagada	19	90.48
Propia pagando	0	0
Alquilada	1	4.76
Prestada	1	4.76
Total	21	

P.54.1 Dominio

Tipo	Cantidad	%
Pleno	14	73.68
Útil	5	26.32
Ocupación	0	0
Posesión	0	0
Total	19	

P.54.2 Sexo propietario

Sexo	Cantidad	%
Hombre	18	94.74
Mujer	1	5.26
Ambos	0	0
Total	19	

P.55 Problemas de la vivienda

Problema	Cantidad	%
No tiene repello	16	76.19
Piso de Tierra	3	14.29
Falta de Ciela Falso		0
Problemas Estructurales	4	19.05
Techo en mal estado		0
Ninguno	2	9.52

P.55.1 Problema de repello

Lugar	Cantidad	%
Interno	0	0
Externo	0	0
Ambos	16	100
Total	16	

P.56 Material de construcción

Tipo Material	Cantidad	%
Adobe	21	100
Bloque	0	0
Bahareque	0	0
Madera	0	0
Desperdicios	0	0
Ladrillo	0	0
Yugua	0	0
Total	21	

P.57 Material Techo

Tipo	Cantidad	%
Desechos	0	0
Paja o Similar	0	0
Teja de barro	14	66.67
Lámina Metálica	7	33.33
Lámina de Asbesto	0	0
Concreto (losa o Terraza)	0	0
Teja americana (Shingle)	0	0
Total	21	

P.58 Material del piso

Tipo	Cantidad	%
Tierra	4	19.05
Plancha de Cemento	16	76.19
Madera rústica	0	0
Ladrillo de barro	0	0
Granito	1	4.76
Cerámica	0	0
Mosaico	0	0
Total	21	

P.59 Condición de la vivienda

Condición	Cantidad	%
Buena	4	19.05
Regular	17	80.95
Mala	0	0
Total	21	

P.60 Tiene Cocina

Respuesta	Cantidad	%
Si	21	100
No	0	0
Total	21	

P.61 Ubicación Cocina

Lugar	Cantidad	%
Dentro de la vivienda	20	95.24
Fuera de la vivienda	0	0
En el corredor	1	4.76
Total	21	

REPORTE - FRECUENCIA SIMPLE

Fecha Inicio: Fecha Final: Departamento: 06 - CHOLUTECA Municipio: 0604 - DUYURE
Comunidad: 002 - EL JICARO /

P.62 Que utiliza para Cocinar

Tipo	Cantidad	%
Electricidad		0
Gas Volatil (Chimbo)		0
Gas Kerosen		0
Leña	14	63.64
Eco Fogon	8	36.36
Total	22	

P.63 Como consume el agua

Tipo	Cantidad	%
No tratada	17	80.95
Botellón		0
Filtrada	4	19.05
Hervida		0
Clorada		0
Total	21	

P.64 Piezas por vivienda

Piezas	Cantidad	%
c. Dos piezas	2	9.52
d. Tres piezas	10	47.62
e. Cuatro o mas	9	42.86
Total	21	

P.65 Baños por vivienda

Rango	Cantidad	%
a. Sin baño	6	28.57
b. Un baño	15	71.43
Total	21	

P.66 Dormitorios por vivienda

Rango	Cantidad	%
b. Un dormintorio	8	38.1
c. Dos dormitorios	9	42.86
d. Tres o mas dormitorios	4	19.05
Total	21	

P.67 Personas por dormitorio

Rango	Cantidad	%
b. Una persona	1	4.76
c. Dos personas	4	19.05
d. Tres o mas personas	16	76.19
Total	21	

P.68 Familias por vivienda

Rango	Cantidad	%
b. Una familia	12	57.14
c. Dos familias	9	42.86
Total	21	

P.69 Emigración

Respuesta	Cantidad	%
Si	2	9.52
No	19	90.48
Total	21	

P.69.1 Razón por la que emigrarón

Razones	Cantidad	%
Economicas	2	100
Violencia generalizada	0	0
Reunificación familiar	0	0
Total	2	

Frecuencia Simple de El Mescalar

REPORTE - FRECUENCIA SIMPLE

Fecha Inicio: Fecha Final: Departamento: 06 - CHOLUTECA Municipio: 0604 - DUYURE
Comunidad: 014 - El Mezcalar /

=== A. DATOS DEMOGRÁFICOS ===

12. Datos de la Familia

Orden	Descripción	Cantidad	%	Hombres	%	Mujeres	%	Hombres Leen	%	Mujeres Leen	%	Hombres no Leen	%	Mujeres no Leen	%
1	Menores de 1 año	0	0	0	0	0	0								
2	De 1 a 4 años	1	25.00	1	50.00	0	0.00								
3	De 5 a 6 años	0	0	0	0	0	0	0	0	0	0	0	0	0	0
4	De 7 a 12 años	0	0	0	0	0	0	0	0	0	0	0	0	0	0
5	De 13 a 15 años	0	0	0	0	0	0	0	0	0	0	0	0	0	0
6	De 16 a 18 años	0	0	0	0	0	0	0	0	0	0	0	0	0	0
7	De 19 a 23 años	0	0	0	0	0	0	0	0	0	0	0	0	0	0
8	De 24 a 30 años	2	50.00	1	50.00	1	50.00	1	100.00	1	50.00	0	0.00	0	0
9	De 31 a 40 años	0	0	0	0	0	0	0	0	0	0	0	0	0	0
10	De 41 a 50 años	0	0	0	0	0	0	0	0	0	0	0	0	0	0
11	De 51 a 64 años	1	25.00	0	0.00	1	50.00	0	0.00	1	50.00	0	0.00	0	0
12	De 65 años y mas	0	0	0	0	0	0	0	0	0	0	0	0	0	0
Total		4		2		2		1		2		0		0	

P.12.1 Analfabetismo por rangos de edad

Orden	Descripción	Cantidad	%
4	De 7 a 12 años	0	
5	De 13 a 15 años	0	
6	De 16 a 18 años	0	
7	De 19 a 23 años	0	
8	De 24 a 30 años	0	
9	De 31 a 40 años	0	
10	De 41 a 50 años	0	
11	De 51 a 64 años	0	
12	De 65 años y mas	0	
Total		0	

P.12.2 Cantidad de personas por edad y sexo

Edad	Cantidad Hombres	Cantidad Mujeres	Total
3	1	0	1

REPORTE - FRECUENCIA SIMPLE

Fecha Inicio: **Fecha Final:** **Departamento: 06 - CHOLUTECA** **Municipio: 0604 - DUYURE**
Comunidad: 014 - El Mezcalar /

P.12.2 Cantidad de personas por edad y sexo

Edad	Cantidad Hombres	Cantidad Mujeres	Total
25	1	1	2
54	0	1	1
Total	2	2	4

P.13 Cantidad de personas por edad rangos de 5 años

Rango	Cantidad Hombres	Cantidad Mujeres	Total
De 0 a 4 años	1	0	1
De 5 a 9 años	0	0	0
De 10 a 14 años	0	0	0
De 15 a 19 años	0	0	0
De 20 a 24 años	0	0	0
De 25 a 29 años	1	1	2
De 30 a 34 años	0	0	0
De 35 a 39 años	0	0	0
De 40 a 44 años	0	0	0
De 45 a 49 años	0	0	0
De 50 a 54 años	0	1	1
De 50 a 54 años	0	1	1
De 55 a 59 años	0	0	0
De 60 a 64 años	0	0	0
De 65 a 69 años	0	0	0
De 70 a 74 años	0	0	0
De 75 a 79 años	0	0	0
De 80 a 84 años	0	0	0
De 85 a 89 años	0	0	0
De 90 a 94 años	0	0	0
De 95 a 99 años	0	0	0
De 100 a 104 años	0	0	0
De 105 a 109 años	0	0	0
De 110 a 114 años	0	0	0

REPORTE - FRECUENCIA SIMPLE

Fecha Inicio: **Fecha Final:** **Departamento: 06 - CHOLUTECA** **Municipio: 0604 - DUYURE**
Comunidad: 014 - El Mezcalar /

P.13 Cantidad de personas por edad rangos de 5 años

Rango	Cantidad Hombres	Cantidad Mujeres	Total
Total	2	2	4

P.14 Total madres solteras 1

P.15 Total padres solteros 0

P.16 Cantidad de nacimientos durante el año pasado

Total Niños	Total Niñas	Total Nacimientos	Edad Promedio Madre
			0

REPORTE - FRECUENCIA SIMPLE

Fecha Inicio: Fecha Final: Departamento: 06 - CHOLUTECA Municipio: 0604 - DUYURE
Comunidad: 014 - El Mezcalar /

=== B. DATOS DE SALUD ===

P.17 Rango edad embarazos

Rango	Cantidad	%
Total	0	

P.17.1 Cantidad de embarazadas

Cantidad
0

P.18 Donde nacio el último niño(a)

Lugar	Cantidad	%
Total	0	

19. Hubo alguna muerte materna?

Cuando	Cantidad
Total	0

P.19.1 Muertes durante el parto

Respuesta	Cantidad	%
Si	0	0
No	1	100
Total	1	

P.20 Planifica con su pareja

Respuesta	Cantidad	%
Si	0	0
No	1	100
Total	1	

P.21 Que tipo de metodo utiliza

Orden	Descripción	Cantidad	%
1	Ritmo	0	0
2	DIU	0	0
3	Pastilla	0	0
4	Preservativo	0	0
5	Inyección	0	0
6	Operación	0	0
7	Implante	0	0
Total		0	

P.21.1 Quien se opero

Respuesta	Cantidad	%
Hombre		
Mujer		
Total	0	

P.22 Muertes de niños(a) menores de 5 años

Respuesta	Cantidad	%
Niños		
Niñas		
Total		

P.23 Se manifestarón enfermedades

Orden	Descripción	T. Manif	%	Hombres	%	Mujeres	%	Publica	%	Privada	%
1	Infecciones respiratorias agudas	0	0	0	0	0	0	0	0	0	0
2	Dengue Clásico	0	0	0	0	0	0	0	0	0	0
3	Paludismo	0	0	0	0	0	0	0	0	0	0
4	Dengue hemorrágico	0	0	0	0	0	0	0	0	0	0
5	Chagas	0	0	0	0	0	0	0	0	0	0
6	ZIKA	0	0	0	0	0	0	0	0	0	0
7	Chicunguya	1	100	0	0	1	100	1	100	0	0
8	Hipertension Arterial	0	0	0	0	0	0	0	0	0	0
9	Diábetes	0	0	0	0	0	0	0	0	0	0
10	Asma bronquial	0	0	0	0	0	0	0	0	0	0
11	Epilepsia	0	0	0	0	0	0	0	0	0	0
12	Neumonia	0	0	0	0	0	0	0	0	0	0

REPORTE - FRECUENCIA SIMPLE

Fecha Inicio: Fecha Final: Departamento: 06 - CHOLUTECA Municipio: 0604 - DUYURE
Comunidad: 014 - El Mezcalar /

P.23 Se manifestarón enfermedades

Orden	Descripción	T. Manif	%	Hombres	%	Mujeres	%	Publica	%	Privada	%
13	Consumo de alcohol	0	0	0	0	0	0	0	0	0	0
14	Consumo de drogas	0	0	0	0	0	0	0	0	0	0
15	Tuberculosis	0	0	0	0	0	0	0	0	0	0
16	Cáncer	0	0	0	0	0	0	0	0	0	0
17	Diarreas	0	0	0	0	0	0	0	0	0	0
18	De la piel	0	0	0	0	0	0	0	0	0	0
19	Discapacidad	0	0	0	0	0	0	0	0	0	0
Total		1		0		1		1		0	

P.24 Personas Vacunadas

Orden	Rango	T. Personas	% Total	Hombres	%	Mujeres	%	Con Vacuna	%	Sin Vacuna	%
1	Menores de 9 años	1	25	1	50	0	0	1	25	0	0
2	De 10 a 19 años	0	0	0	0	0	0	0	0	0	0
3	De 20 a 64 años	3	75	1	50	2	100	3	75	0	0
4	De 65 años y mas	0	0	0	0	0	0	0	0	0	0
Total		4		2		2		4		0	

REPORTE - FRECUENCIA SIMPLE

Fecha Inicio: Fecha Final: Departamento: 06 - CHOLUTECA Municipio: 0604 - DUYURE
Comunidad: 014 - El Mezcalar /

=== C. Seguridad ===

P.25 Casos de violencia

Respuesta	Cantidad	%	Num. Casos
NO	1	100	0
Total	1		

P.26 Victima de violencia

Respuesta	Cantidad	%	Num. Casos
NO	1	100	0
Total	1		

P.27 Que tan seguro estan

Respuesta	Cantidad	%
Estan seguros	1	100
Total	1	

P.28 y 29 Participación

Pregunta	Cantidad	%
Cantidad de Hombres	0	0
Cantidad de Mujeres	0	0
Total	0	

P.27.1 Motivos de inseguridad

Orden	Robos	Maras	Drogras	Cantinas	Riñas	Violaciones
1	0	0	0	0	0	0
2	0	0	0	0	0	0
3	0	0	0	0	0	0
4	0	0	0	0	0	0
5	0	0	0	0	0	0
6	0	0	0	0	0	0

Participaciones y Expectativas

Rango de miembros	Cantidad
Total	0

REPORTE - FRECUENCIA SIMPLE

Fecha Inicio: Fecha Final: Departamento: 06 - CHOLUTECA Municipio: 0604 - DUYURE
Comunidad: 014 - El Mezcalar /

=== E. Datos Servicios Publicos ===

P.30 Servicios públicos que reciben

								Porcentajes							
No.	Servicio	Total	Reciben Si	%	Reciben No	%	-	Bueno	Regular	Malo	ND	-	% B	% R	% M	% ND
1	Agua de pozo propio	1	0	0	1	100					0					
2	Agua domiciliar de pozo comunal	1	0	0	1	100					0					
3	Acarrea agua de rio o quebrada	1	1	100	0	0										
4	Agua domiciliar por acueducto	1	0	0	1	100					0					
5	Agua llave pública / fuente	1	0	0	1	100					0					
6	Reservorio de agua lluvia	1	0	0	1	100					0					
7	Inodoro o servicio sanitario	1	1	100	0	0			1		0		0	100	0	0
8	Letrina de fosa simple	1	1	100	0	0			1		0		0	100	0	0
9	Letrina de fosa séptica	1	0	0	1	100					0					
10	Usa letrina	1	1	100	0	0										
11	Recolección de basura	1	0	0	1	100										
12	Aseo de calles	1	0	0	1	100										
13	Energía eléctrica domiciliar	1	0	0	1	100					0					
14	Teléfono (HONDUTEL)	1	0	0	1	100										
15	Teléfono (Celular móvil o fijo)	1	1	100	0	0										
16	Alumbrado público	1	0	0	1	100					0					
17	Mantenimiento de calles	1	0	0	1	100					0					

Disposición de escretas: Total: 2 - Porcentaje: 200

P.30.1 Dias de la semana que reciben el servicio

Dias	Pozo P.	%	Pozo C.	%	Agua Rio	%	Acued.	%	LLave P.	%	Reser.	%	Recol.	%	Aseo C.	%
7	0	0	0	0	1	100	0	0	0	0	0	0	0	0	0	0
Total	0		0		1		0		0		0		0		0	

REPORTE - FRECUENCIA SIMPLE

Fecha Inicio: Fecha Final: Departamento: 06 - CHOLUTECA Municipio: 0604 - DUYURE
Comunidad: 014 - El Mezcalar /

=== F. Seguridad Alimentaria ===

P.31 Trabajan la tierra

Respuesta	Cantidad	%
SI	1	100
Total	1	

P.31.1 Trabajan la tierra sexo

Sexo	Cantidad	%
Hombres	1	100
Mujeres		0
Total	1	

P.31.2 Personas que trabajan la tierra

Numero	Cantidad	%
1	1	100
Total	1	

P.32 Tipo de tenencia de la tierra

Tipo	Cantidad	%
Propia pagada	1	100
Total	1	

P.32.1 Tipo Dominio

Tipo	Cantidad	%
Util	1	100
Total	1	

P.33 Producen alimentos en la familia

Respuesta	Cantidad	%
SI	1	100
Total	1	

P.34 Producen para autoconsumo

Respuesta	Cantidad	%
SI	1	100
Total	1	

P.37 Obtiene excedentes para la venta

Respuesta	Cantidad	%
NO	1	100
Total	1	

P.35 Que se sembro y cuanto se produjo durante el año pasado.

	Maiz	Frijol	Maicillo	Café	Caña	Otro
Quintales	4	5	16	0	0	0
Tareas	2	1	3	0	0	0

P.36 Área en tareas con sistema de riego

	Goteo	Aspersión	Ninguno	Otro
Tareas	0	0	0	0

P.38 Huertos familiares

Respuesta	Cantidad	%
Si	0	0
No	1	100
Total	1	

P.39 Tienen animales domesticos

Respuesta	Cantidad	%
Si	1	100.00
No	0	0.00
Total	1	

P.39.1 Cantidad de animales domesticos

Tipo	Cantidad	Hogares	%
Aves	0	0	0
Bovino	0	0	0
Caprino	0	0	0
Equino	1	1	100
Porcino	0	0	0
Piscicultura	0	0	0
Apicultura	0	0	0
Domésticos	0	0	0

REPORTE - FRECUENCIA SIMPLE

Fecha Inicio: Fecha Final: Departamento: 06 - CHOLUTECA Municipio: 0604 - DUYURE
Comunidad: 014 - El Mezcalar /

=== G. Datos de Educación ===

P.40 Nivel de Educación por Sexo en edad de estudiar

Nivel E.	Cantidad	% Total	Cant. Hombres	(%)	Cant. Mujeres	(%)
Total	0		0		0	

P.40.1 Personas Estudiando - Estudian

Nivel E.	Estudia (%)	Estudian H	Estudian M
Total	0	0	0

P.40.2 Personas Estudiando - NO Estudian

Nivel E.	NO Estudia (%)	No estudian H	No estudian M
Total	0	0	0

P.40.2 Educación por rango de edad y sexo en edad de estudiar

Rango	Cantidad	%	Cant. Hombres	%	Cant. Mujeres	%
Total	0		0		0	

P.40.3 Educación por rango de edad y sexo estudian --

Rango	Hombres	%	Mujeres	%
Total	0		0	

P.40.4 Educación por rango de edad y sexo NO estudian

Rango	Hombres	%	Mujeres	%
Total	0		0	

P.40.5 Estudiantes fuera de edad para estudiar segun el grado

Grado	Cantidad	% Total	Hombres	Mujeres
Total	0		0	0

P.40.6 Estudiantes fuera de edad para estudiar por rango edad

Rango	Cantidad	% Total	Hombres	%	Mujeres	%
Total	0		0		0	

REPORTE - FRECUENCIA SIMPLE

Fecha Inicio: Fecha Final: Departamento: 06 - CHOLUTECA Municipio: 0604 - DUYURE
Comunidad: 014 - El Mezcalar /

=== H. Datos Fuerza de Trabajo e Ingresos ===

P.41 Fuerza de ingresos por rango de edad

Rango edad	Cantidad	%	Cant. Hombres	%	Cant. Mujeres	%
g. de 24 a 30 años	2	66.67	1	100	1	50
j. de 51 a 64 años	1	33.33	0	0	1	50
Total	3		1		2	

P.41.1 Rango de ingresos (sin remesas)

Rango ingresos	Cantidad Total	%	Cantidad Hombres	%	Cantidad Mujeres	%
a. < 1000	1	100	1	100	0	0
Total	1		1		0	

P.42 Ocupaciones

Respuesta	Cantidad	%
Empleados	0	0
Cuenta Propia	1	100
NC	0	0
Total	1	

P.43 Sectores de Empleo

Respuesta	Cantidad	%
Comercial	0	0
Industrial	0	0
Servicios	0	0
NC	1	100
Total	1	

P.44 Sectores de Cuenta Propia

Respuesta	Cantidad	%
Primario	1	100
Secundario	0	0
Terciario	0	0
NC	0	0
Total	1	

P.45 Genera Empleo en el sector

Respuesta	Cantidad	%
Si	0	0
No	1	100
NC	0	0
Total	1	

P.46 Cuanto Empleo Genera el Sector

Rango	Cantidad	%
1 a 5	0	0
6 a 10	0	0
11 a 15	0	0
16 a 20	0	0
Total	0	

P.47 Miembros de organizaciones

Respuesta	Cantidad	%
Si	0	0
No	1	100
NC	0	0
Total	1	

P.48 Instituciones de apoyo al sector

P.49 Prestamos en la Familia

Respuesta	Cantidad	%
SI	1	100
Total	1	

P.49.1 Prestamo por sexo

Sexo	Cantidad	%
M	1	100
Total	1	

P.50 Reciben Remesas

Respuesta	Cantidad	%
NO	1	100
Total	1	

REPORTE - FRECUENCIA SIMPLE

Fecha Inicio: Fecha Final: Departamento: 06 - CHOLUTECA Municipio: 0604 - DUYURE
Comunidad: 014 - El Mezcalar /

P.50.1 Rango de ingreso por Remesas

Rango	Cantidad	%
Total	0	

P.51 Rango ingreso familiar

Rango	Cantidad	%
a. < 1000	1	100
Total	1	

P.52 Ingreso ajusta para

Tiempos	Cantidad	%
Tres tiempos	1	100
Total	1	

Fuerza de trabajo por sexo

Sexo	Cantidad	%
Masculino	1	33.33
Femenino	2	66.67
Total	3	

Fuerza de trabajo que trabajan

Respuesta	Cantidad	%
NO	2	66.67
SI	1	33.33
Total	3	

Fuerza de trabajo estado civil

Estado civil	Cantidad	%
Soltero	1	33.33
Union Libre	2	66.67
Total	3	

Personas con ingreso por genero

Genero	Cantidad	Promedio ingreso	%
Hombres	1	800.00	100
Total	1		

Fuerza de trabajo Emergente

Hombres	Mujeres	Total
		0

Listado de profesiones

Profesion	Cantidad	%
Ama de Casa	2	66.67
Agricultor	1	33.33
Total	3	

Listado de ocupaciones

Ocupacion	Cantidad	%
Ama de Casa	2	66.67
Agricultor	1	33.33
Total	3	

REPORTE - FRECUENCIA SIMPLE

Fecha Inicio: Fecha Final: Departamento: 06 - CHOLUTECA Municipio: 0604 - DUYURE
Comunidad: 014 - El Mezcalar /

=== Datos de Vivienda ===

P.53 Tipo de Vivienda

Tipo	Cantidad	%
Casa	1	100
Apartamento idependiente	0	0
Local NO habitacional	0	0
Cuarto mesón (cuarteria)	0	0
Casa improvisada	0	0
Total	1	

P.54 Tipo de Tenencia

Tipo	Cantidad	%
Propia pagada	1	100
Propia pagando	0	0
Alquilada	0	0
Prestada	0	0
Total	1	

P.54.1 Dominio

Tipo	Cantidad	%
Pleno	0	0
Útil	1	100
Ocupación	0	0
Posesión	0	0
Total	1	

P.54.2 Sexo propietario

Sexo	Cantidad	%
Hombre	0	0
Mujer	1	100
Ambos	0	0
Total	1	

P.55 Problemas de la vivienda

Problema	Cantidad	%
No tiene repello	1	100
Piso de Tierra		0
Falta de Ciela Falso		0
Problemas Estructurales		0
Techo en mal estado		0
Ninguno		0

P.55.1 Problema de repello

Lugar	Cantidad	%
Interno	0	0
Externo	0	0
Ambos	1	100
Total	1	

P.56 Material de construcción

Tipo Material	Cantidad	%
Adobe	1	100
Bloque	0	0
Bahareque	0	0
Madera	0	0
Desperdicios	0	0
Ladrillo	0	0
Yugua	0	0
Total	1	

P.57 Material Techo

Tipo	Cantidad	%
Desechos	0	0
Paja o Similar	0	0
Teja de barro	1	100
Lámina Metálica	0	0
Lámina de Asbesto	0	0
Concreto (losa o Terraza)	0	0
Teja americana (Shingle)	0	0
Total	1	

P.58 Material del piso

Tipo	Cantidad	%
Tierra	0	0
Plancha de Cemento	1	100
Madera rústica	0	0
Ladrillo de barro	0	0
Granito	0	0
Cerámica	0	0
Mosaico	0	0
Total	1	

P.59 Condición de la vivienda

Condición	Cantidad	%
Buena	0	0
Regular	1	100
Mala	0	0
Total	1	

P.60 Tiene Cocina

Respuesta	Cantidad	%
Si	1	100
No	0	0
Total	1	

P.61 Ubicación Cocina

Lugar	Cantidad	%
Dentro de la vivienda	0	0
Fuera de la vivienda	1	100
En el corredor	0	0
Total	1	

REPORTE - FRECUENCIA SIMPLE

Fecha Inicio: Fecha Final: Departamento: 06 - CHOLUTECA Municipio: 0604 - DUYU
Comunidad: 014 - El Mezcalar /

P.62 Que utiliza para Cocinar

Tipo	Cantidad	%
Electricidad		0
Gas Volatil (Chimbo)		0
Gas Kerosen		0
Leña	1	100
Eco Fogon		0
Total	1	

P.63 Como consume el agua

Tipo	Cantidad	%
No tratada	1	100
Botellón		0
Filtrada		0
Hervida		0
Clorada		0
Total	1	

P.64 Piezas por vivienda

Piezas	Cantidad	%
d. Tres piezas	1	100
Total	1	

P.65 Baños por vivienda

Rango	Cantidad	%
a. Sin baño	1	100
Total	1	

P.66 Dormitorios por vivienda

Rango	Cantidad	%
b. Un dormintorio	1	100
Total	1	

P.67 Personas por dormitorio

Rango	Cantidad	%
d. Tres o mas personas	1	100
Total	1	

P.68 Familias por vivienda

Rango	Cantidad	%
c. Dos familias	1	100
Total	1	

P.69 Emigración

Respuesta	Cantidad	%
Si	0	0
No	1	100
Total	1	

P.69.1 Razón por la que emigrarón

Razones	Cantidad	%
Economicas	0	
Violencia generalizada	0	
Reunificación familiar	0	
Total	0	

Frecuencia Simple de El Rincon

REPORTE - FRECUENCIA SIMPLE

Fecha Inicio: Fecha Final: Departamento: 06 - CHOLUTECA Municipio: 0604 - DUYURE
Comunidad: 003 - EL RINCON /

=== A. DATOS DEMOGRÁFICOS ===

12. Datos de la Familia

Orden	Descripción	Cantidad	%	Hombres	%	Mujeres	%	Hombres Leen	%	Mujeres Leen	%	Hombres no Leen	%	Mujeres no Leen	%
1	Menores de 1 año	0	0	0	0	0	0								
2	De 1 a 4 años	0	0	0	0	0	0								
3	De 5 a 6 años	2	7.14	1	7.14	1	7.14								
4	De 7 a 12 años	8	28.57	4	28.57	4	28.57	4	28.57	4	28.57	0	0	0	0
5	De 13 a 15 años	1	3.57	0	0.00	1	7.14	0	0.00	1	7.14	0	0	0	0
6	De 16 a 18 años	3	10.71	2	14.29	1	7.14	2	14.29	1	7.14	0	0	0	0
7	De 19 a 23 años	1	3.57	1	7.14	0	0.00	1	7.14	0	0.00	0	0	0	0
8	De 24 a 30 años	2	7.14	1	7.14	1	7.14	1	7.14	1	7.14	0	0	0	0
9	De 31 a 40 años	7	25.00	4	28.57	3	21.43	4	28.57	3	21.43	0	0	0	0
10	De 41 a 50 años	4	14.29	1	7.14	3	21.43	1	7.14	3	21.43	0	0	0	0
11	De 51 a 64 años	0	0	0	0	0	0	0	0	0	0	0	0	0	0
12	De 65 años y mas	0	0	0	0	0	0	0	0	0	0	0	0	0	0
Total		28		14		14		13		13		0		0	

P.12.1 Analfabetismo por rangos de edad

Orden	Descripción	Cantidad	%
4	De 7 a 12 años	0	
5	De 13 a 15 años	0	
6	De 16 a 18 años	0	
7	De 19 a 23 años	0	
8	De 24 a 30 años	0	
9	De 31 a 40 años	0	
10	De 41 a 50 años	0	
11	De 51 a 64 años	0	
12	De 65 años y mas	0	
Total		0	

P.12.2 Cantidad de personas por edad y sexo

Edad	Cantidad Hombres	Cantidad Mujeres	Total
6	1	1	2

REPORTE - FRECUENCIA SIMPLE

Fecha Inicio: Fecha Final: Departamento: 06 - CHOLUTECA Municipio: 0604 - DUYURE
Comunidad: 003 - EL RINCON /

P.12.2 Cantidad de personas por edad y sexo

Edad	Cantidad Hombres	Cantidad Mujeres	Total
7	0	1	1
8	2	0	2
10	0	1	1
11	0	1	1
12	2	1	3
13	0	1	1
16	1	1	2
18	1	0	1
19	1	0	1
27	1	1	2
33	1	1	2
35	0	1	1
36	0	1	1
38	2	0	2
40	1	0	1
41	0	2	2
47	1	0	1
49	0	1	1
Total	14	14	28

P.13 Cantidad de personas por edad rangos de 5 años

Rango	Cantidad Hombres	Cantidad Mujeres	Total
De 0 a 4 años	0	0	0
De 5 a 9 años	3	2	5
De 10 a 14 años	2	4	6
De 15 a 19 años	3	1	4
De 20 a 24 años	0	0	0
De 25 a 29 años	1	1	2
De 30 a 34 años	1	1	2
De 35 a 39 años	2	2	4
De 40 a 44 años	1	2	3

REPORTE - FRECUENCIA SIMPLE

Fecha Inicio: Fecha Final: Departamento: 06 - CHOLUTECA Municipio: 0604 - DUYURE
Comunidad: 003 - EL RINCON /

P.13 Cantidad de personas por edad rangos de 5 años

Rango	Cantidad Hombres	Cantidad Mujeres	Total
De 45 a 49 años	1	1	2
De 50 a 54 años	0	0	0
De 50 a 54 años	0	0	0
De 55 a 59 años	0	0	0
De 60 a 64 años	0	0	0
De 65 a 69 años	0	0	0
De 70 a 74 años	0	0	0
De 75 a 79 años	0	0	0
De 80 a 84 años	0	0	0
De 85 a 89 años	0	0	0
De 90 a 94 años	0	0	0
De 95 a 99 años	0	0	0
De 100 a 104 años	0	0	0
De 105 a 109 años	0	0	0
De 110 a 114 años	0	0	0
Total	14	14	28

P.14 Total madres solteras 1
P.15 Total padres solteros 0

P.16 Cantidad de nacimientos durante el año pasado

Total Niños	Total Niñas	Total Nacimientos	Edad Promedio Madre
			0

REPORTE - FRECUENCIA SIMPLE

Fecha Inicio: Fecha Final: Departamento: 06 - CHOLUTECA Municipio: 0604 - DUYURE
Comunidad: 003 - EL RINCON /

=== B. DATOS DE SALUD ===

P.17 Rango edad embarazos

Rango	Cantidad	%
Total	0	

P.17.1 Cantidad de embarazadas

Cantidad
0

P.18 Donde nacio el último niño(a)

Lugar	Cantidad	%
Total	0	

19. Hubo alguna muerte materna?

Cuando	Cantidad
Total	0

P.19.1 Muertes durante el parto

Respuesta	Cantidad	%
Si	0	0
No	7	100
Total	7	

P.20 Planifica con su pareja

Respuesta	Cantidad	%
Si	1	14.29
No	6	85.71
Total	7	

P.21 Que tipo de metodo utiliza

Orden	Descripción	Cantidad	%
1	Ritmo	0	0
2	DIU	0	0
3	Pastilla	0	0
4	Preservativo	0	0
5	Inyección	1	100
6	Operación	0	0
7	Implante	0	0
Total		1	

P.21.1 Quien se opero

Respuesta	Cantidad	%
Hombre		
Mujer		
Total	0	

P.22 Muertes de niños(a) menores de 5 años

Respuesta	Cantidad	%
Niños		
Niñas		
Total		

P.23 Se manifestarón enfermedades

Orden	Descripción	T. Manif	%	Hombres	%	Mujeres	%	Publica	%	Privada	%
1	Infecciones respiratorias agudas	6	85.71	3	75	3	100	6	85.71	0	0
2	Dengue Clásico	0	0	0	0	0	0	0	0	0	0
3	Paludismo	0	0	0	0	0	0	0	0	0	0
4	Dengue hemorrágico	0	0	0	0	0	0	0	0	0	0
5	Chagas	0	0	0	0	0	0	0	0	0	0
6	ZIKA	0	0	0	0	0	0	0	0	0	0
7	Chicunguya	0	0	0	0	0	0	0	0	0	0
8	Hipertension Arterial	0	0	0	0	0	0	0	0	0	0
9	Diábetes	0	0	0	0	0	0	0	0	0	0
10	Asma bronquial	0	0	0	0	0	0	0	0	0	0
11	Epilepsia	0	0	0	0	0	0	0	0	0	0
12	Neumonia	1	14.29	1	25	0	0	1	14.29	0	0

REPORTE - FRECUENCIA SIMPLE

Fecha Inicio: Fecha Final: Departamento: 06 - CHOLUTECA Municipio: 0604 - DUYURE
Comunidad: 003 - EL RINCON /

P.23 Se manifestarón enfermedades

Orden	Descripción	T. Manif	%	Hombres	%	Mujeres	%	Publica	%	Privada	%
13	Consumo de alcohol	0	0	0	0	0	0	0	0	0	0
14	Consumo de drogas	0	0	0	0	0	0	0	0	0	0
15	Tuberculosis	0	0	0	0	0	0	0	0	0	0
16	Cáncer	0	0	0	0	0	0	0	0	0	0
17	Diarreas	0	0	0	0	0	0	0	0	0	0
18	De la piel	0	0	0	0	0	0	0	0	0	0
19	Discapacidad	0	0	0	0	0	0	0	0	0	0
Total		7		4		3		7		0	

P.24 Personas Vacunadas

Orden	Rango	T. Personas	% Total	Hombres	%	Mujeres	%	Con Vacuna	%	Sin Vacuna	%
1	Menores de 9 años	5	17.86	3	21.43	2	14.29	5	17.86	0	0
2	De 10 a 19 años	10	35.71	5	35.71	5	35.71	10	35.71	0	0
3	De 20 a 64 años	13	46.43	6	42.86	7	50	13	46.43	0	0
4	De 65 años y mas	0	0	0	0	0	0	0	0	0	0
Total		28		14		14		28		0	

REPORTE - FRECUENCIA SIMPLE

Fecha Inicio: Fecha Final: Departamento: 06 - CHOLUTECA Municipio: 0604 - DUYURE
Comunidad: 003 - EL RINCON /

P.23 Se manifestarón enfermedades

Orden	Descripción	T. Manif	%	Hombres	%	Mujeres	%	Publica	%	Privada	%
13	Consumo de alcohol	0	0	0	0	0	0	0	0	0	0
14	Consumo de drogas	0	0	0	0	0	0	0	0	0	0
15	Tuberculosis	0	0	0	0	0	0	0	0	0	0
16	Cáncer	0	0	0	0	0	0	0	0	0	0
17	Diarreas	0	0	0	0	0	0	0	0	0	0
18	De la piel	0	0	0	0	0	0	0	0	0	0
19	Discapacidad	0	0	0	0	0	0	0	0	0	0
Total		7		4		3		7		0	

P.24 Personas Vacunadas

Orden	Rango	T. Personas	% Total	Hombres	%	Mujeres	%	Con Vacuna	%	Sin Vacuna	%
1	Menores de 9 años	5	17.86	3	21.43	2	14.29	5	17.86	0	0
2	De 10 a 19 años	10	35.71	5	35.71	5	35.71	10	35.71	0	0
3	De 20 a 64 años	13	46.43	6	42.86	7	50	13	46.43	0	0
4	De 65 años y mas	0	0	0	0	0	0	0	0	0	0
Total		28		14		14		28		0	

REPORTE - FRECUENCIA SIMPLE

Fecha Inicio: Fecha Final: Departamento: 06 - CHOLUTECA Municipio: 0604 - DUYURE
Comunidad: 003 - EL RINCON /

=== E. Datos Servicios Publicos ===

P.30 Servicios públicos que reciben

								Porcentajes							
No.	Servicio	Total	Reciben Si	%	Reciben No	%	-	Bueno	Regular	Malo	ND	-	% B	% R	% M	% ND
1	Agua de pozo propio	7	0	0	7	100					0					
2	Agua domiciliar de pozo comunal	7	0	0	7	100					0					
3	Acarrea agua de rio o quebrada	7	0	0	7	100										
4	Agua domiciliar por acueducto	7	7	100	0	0		4	3		0		57.14	42.86	0	0
5	Agua llave pública / fuente	7	0	0	7	100					0					
6	Reservorio de agua lluvia	7	0	0	7	100					0					
7	Inodoro o servicio sanitario	7	7	100	0	0		4	3		0		57.14	42.86	0	0
8	Letrina de fosa simple	7	3	42.86	4	57.14		2	1		0		66.67	33.33	0	0
9	Letrina de fosa séptica	7	5	71.43	2	28.57		2	3		0		40	60	0	0
10	Usa letrina	7	7	100	0	0										
11	Recolección de basura	7	0	0	7	100										
12	Aseo de calles	7	0	0	7	100										
13	Energía eléctrica domiciliar	7	5	71.43	2	28.57		3	2		0		60	40	0	0
14	Teléfono (HONDUTEL)	7	0	0	7	100										
15	Teléfono (Celular móvil o fijo)	7	4	57.14	3	42.86										
16	Alumbrado público	7	5	71.43	2	28.57		3	2		0		60	40	0	0
17	Mantenimiento de calles	7	0	0	7	100					0					

Disposición de escretas: Total: 15 - Porcentaje: 214.29

P.30.1 Dias de la semana que reciben el servicio

Dias	Pozo P.	%	Pozo C.	%	Agua Rio	%	Acued.	%	LLave P.	%	Reser.	%	Recol.	%	Aseo C.	%
3	0	0	0	0	0	0	6	85.71	0	0	0	0	0	0	0	0
7	0	0	0	0	0	0	1	14.29	0	0	0	0	0	0	0	0
Total	0		0		0		7		0		0		0		0	

REPORTE - FRECUENCIA SIMPLE

Fecha Inicio: Fecha Final: Departamento: 06 - CHOLUTECA Municipio: 0604 - DUYURE
Comunidad: 003 - EL RINCON /

=== F. Seguridad Alimentaria ===

P.31 Trabajan la tierra

Respuesta	Cantidad	%
SI	7	100
Total	7	

P.31.1 Trabajan la tierra sexo

Sexo	Cantidad	%
Hombres	9	100
Mujeres		0
Total	9	

P.31.2 Personas que trabajan la tierra

Numero	Cantidad	%
1	6	85.71
3	1	14.29
Total	9	

P.32 Tipo de tenencia de la tierra

Tipo	Cantidad	%
Propia pagada	2	28.57
Alquilada	2	28.57
Prestada	3	42.86
Total	7	

P.32.1 Tipo Dominio

Tipo	Cantidad	%
Util	2	100
Total	2	

P.33 Producen alimentos en la familia

Respuesta	Cantidad	%
SI	7	100
Total	7	

P.34 Producen para autoconsumo

Respuesta	Cantidad	%
SI	7	100
Total	7	

P.37 Obtiene excedentes para la venta

Respuesta	Cantidad	%
SI	3	42.86
NO	4	57.14
Total	7	

P.35 Que se sembro y cuanto se produjo durante el año pasado.

	Maiz	Frijol	Maicillo	Café	Caña	Otro
Quintales	25	16	85	0	0	0
Tareas	7	5	16	0	0	0

P.36 Área en tareas con sistema de riego

	Goteo	Aspersión	Ninguno	Otro
Tareas	0	0	0	0

P.38 Huertos familiares

Respuesta	Cantidad	%
Si	0	0
No	7	100
Total	7	

P.39 Tienen animales domesticos

Respuesta	Cantidad	%
Si	7	100.00
No	0	0.00
Total	7	

P.39.1 Cantidad de animales domesticos

Tipo	Cantidad	Hogares	%
Aves	86	7	100
Bovino	11	2	28.57
Caprino	0	0	0
Equino	10	4	57.14
Porcino	0	0	0
Piscicultura	0	0	0
Apicultura	0	0	0
Domésticos	10	4	57.14

REPORTE - FRECUENCIA SIMPLE

Fecha Inicio: Fecha Final: Departamento: 06 - CHOLUTECA Municipio: 0604 - DUYURE
Comunidad: 003 - EL RINCON /

=== G. Datos de Educación ===

P.40 Nivel de Educación por Sexo en edad de estudiar

Nivel E.	Cantidad	% Total	Cant. Hombres	(%)	Cant. Mujeres	(%)
PE	1	6.67	1	12.5	0	0
1	2	13.33	1	12.5	1	14.29
2	2	13.33	1	12.5	1	14.29
3	1	6.67	1	12.5	0	0
5	1	6.67	0	0	1	14.29
6	5	33.33	2	25	3	42.86
B	3	20	2	25	1	14.29
Total	15		8		7	

P.40.1 Personas Estudiando - Estudian

Nivel E.	Estudia	(%)	Estudian H	Estudian M
PE	1	10	1	0
1	2	20	1	1
2	2	20	1	1
3	1	10	1	0
5	1	10	0	1
6	1	10	0	1
B	2	20	1	1
Total	10		5	5

P.40.2 Personas Estudiando - NO Estudian

Nivel E.	NO Estudia	(%)	No estudian H	No estudian M
PE	0	0	0	0
1	0	0	0	0
2	0	0	0	0
3	0	0	0	0
5	0	0	0	0
6	4	80	2	2
B	1	20	1	0
Total	5		3	2

REPORTE - FRECUENCIA SIMPLE

Fecha Inicio: Fecha Final: Departamento: 06 - CHOLUTECA Municipio: 0604 - DUYURE
Comunidad: 003 - EL RINCON /

P.40.2 Educación por rango de edad y sexo en edad de estudiar

Rango	Cantidad	%	Cant. Hombres	%	Cant. Mujeres	%
2. de 5 a 6 años	2	13.33	1	12.5	1	14.29
3. de 7 a 12 años	8	53.33	4	50	4	57.14
4. de 13 a 15 años	1	6.67	0	0	1	14.29
5. de 16 a 18 años	3	20	2	25	1	14.29
6. de 19 a 23 años	1	6.67	1	12.5	0	0
Total	15		8		7	

P.40.3 Educación por rango de edad y sexo estudian --

Rango	Hombres	%	Mujeres	%
2. de 5 a 6 años	1	20	1	20
3. de 7 a 12 años	4	80	4	80
4. de 13 a 15 años	0	0	0	0
5. de 16 a 18 años	0	0	0	0
6. de 19 a 23 años	0	0	0	0
Total	5		5	

P.40.4 Educación por rango de edad y sexo NO estudian

Rango	Hombres	%	Mujeres	%
2. de 5 a 6 años	0	0	0	0
3. de 7 a 12 años	0	0	0	0
4. de 13 a 15 años	0	0	1	50
5. de 16 a 18 años	2	66.67	1	50
6. de 19 a 23 años	1	33.33	0	0
Total	3		2	

P.40.5 Estudiantes fuera de edad para estudiar segun el grado

Grado	Cantidad	% Total	Hombres	Mujeres
2	1	100.00	1	0
Total	1		1	0

P.40.6 Estudiantes fuera de edad para estudiar por rango edad

Rango	Cantidad	% Total	Hombres	%	Mujeres	%
3. de 7 a 12 años	1	100.00	1	100.00	0	
Total	1		1		0	

REPORTE - FRECUENCIA SIMPLE

Fecha Inicio: Fecha Final: Departamento: 06 - CHOLUTECA Municipio: 0604 - DUYURE
Comunidad: 003 - EL RINCON /

=== H. Datos Fuerza de Trabajo e Ingresos ===

P.41 Fuerza de ingresos por rango de edad

Rango edad	Cantidad	%	Cant. Hombres	%	Cant. Mujeres	%
c. de 7 a 12 años	5	21.74	2	18.18	3	25
d. de 13 a 15 años	1	4.35	0	0	1	8.33
e. de 16 a 18 años	3	13.04	2	18.18	1	8.33
f. de 19 a 23 años	1	4.35	1	9.09	0	0
g. de 24 a 30 años	2	8.7	1	9.09	1	8.33
h. de 31 a 40 años	7	30.43	4	36.36	3	25
i. de 41 a 50 años	4	17.39	1	9.09	3	25
Total	23		11		12	

P.41.1 Rango de ingresos (sin remesas)

Rango ingresos	Cantidad Total	%	Cantidad Hombres	%	Cantidad Mujeres	%
a. < 1000	6	85.71	5	83.33	1	100
b. 1001 - 2000	1	14.29	1	16.67	0	0
Total	7		6		1	

P.42 Ocupaciones

Respuesta	Cantidad	%
Empleados	0	0
Cuenta Propia	7	100
NC	0	0
Total	7	

P.43 Sectores de Empleo

Respuesta	Cantidad	%
Comercial	0	0
Industrial	0	0
Servicios	0	0
NC	7	100
Total	7	

P.44 Sectores de Cuenta Propia

Respuesta	Cantidad	%
Primario	7	100
Secundario	0	0
Terciario	0	0
NC	0	0
Total	7	

P.45 Genera Empleo en el sector

Respuesta	Cantidad	%
Si	0	0
No	7	100
NC	0	0
Total	7	

P.46 Cuanto Empleo Genera el Sector

Rango	Cantidad	%
1 a 5	0	0
6 a 10	0	0
11 a 15	0	0
16 a 20	0	0
Total	0	

P.47 Miembros de organizaciones

Respuesta	Cantidad	%
Si	0	0
No	7	100
NC	0	0
Total	7	

P.48 Instituciones de apoyo al sector

REPORTE - FRECUENCIA SIMPLE

Fecha Inicio: Fecha Final: Departamento: 06 - CHOLUTECA Municipio: 0604 - DUYURE
Comunidad: 003 - EL RINCON /

P.49 Prestamos en la Familia

Respuesta	Cantidad	%
NO	7	100
Total	7	

P.49.1 Prestamo por sexo

Sexo	Cantidad	%
Total	0	

P.50 Reciben Remesas

Respuesta	Cantidad	%
NO	7	100
Total	7	

P.50.1 Rango de ingreso por Remesas

Rango	Cantidad	%
Total	0	

P.51 Rango ingreso familiar

Rango	Cantidad	%
a. < 1000	6	85.71
b. 1001 - 2000	1	14.29
Total	7	

P.52 Ingreso ajusta para

Tiempos	Cantidad	%
Tres tiempos	7	100
Total	7	

Fuerza de trabajo por sexo

Sexo	Cantidad	%
Masculino	11	47.83
Femenino	12	52.17
Total	23	

Fuerza de trabajo que trabajan

Respuesta	Cantidad	%
NO	16	69.57
SI	7	30.43
Total	23	

Fuerza de trabajo estado civil

Estado civil	Cantidad	%
Soltero	11	47.83
Casado	4	17.39
Union Libre	8	34.78
Total	23	

Personas con ingreso por genero

Genero	Cantidad	Promedio ingreso	%
Hombres	6	866.67	85.71
Mujeres	1	500.00	14.29
Total	7		

Fuerza de trabajo Emergente

Hombres	Mujeres	Total
		0

Listado de profesiones

Profesion	Cantidad	%
Agricultor	9	39.13
Ama de Casa	9	39.13
Estudiante	5	21.74
Total	23	

Listado de ocupaciones

Ocupacion	Cantidad	%
Ama de Casa	9	39.13
Agricultor	7	30.43
Estudiante	5	21.74
agricultor	2	8.7

REPORTE - FRECUENCIA SIMPLE

Fecha Inicio: Fecha Final: Departamento: 06 - CHOLUTECA Municipio: 0604 - DUYURE
Comunidad: 003 - EL RINCON /

Total	23	

REPORTE - FRECUENCIA SIMPLE

Fecha Inicio: Fecha Final: Departamento: 06 - CHOLUTECA Municipio: 0604 - DUYURE
Comunidad: 003 - EL RINCON /

=== Datos de Vivienda ===

P.53 Tipo de Vivienda

Tipo	Cantidad	%
Casa	7	100
Apartamento idependiente	0	0
Local NO habitacional	0	0
Cuarto mesón (cuarteria)	0	0
Casa improvisada	0	0
Total	7	

P.54 Tipo de Tenencia

Tipo	Cantidad	%
Propia pagada	7	100
Propia pagando	0	0
Alquilada	0	0
Prestada	0	0
Total	7	

P.54.1 Dominio

Tipo	Cantidad	%
Pleno	5	71.43
Útil	2	28.57
Ocupación	0	0
Posesión	0	0
Total	7	

P.54.2 Sexo propietario

Sexo	Cantidad	%
Hombre	6	85.71
Mujer	1	14.29
Ambos	0	0
Total	7	

P.55 Problemas de la vivienda

Problema	Cantidad	%
No tiene repello	5	71.43
Piso de Tierra	2	28.57
Falta de Ciela Falso		0
Problemas Estructurales	2	28.57
Techo en mal estado		0
Ninguno	1	14.29

P.55.1 Problema de repello

Lugar	Cantidad	%
Interno	0	0
Externo	0	0
Ambos	5	100
Total	5	

P.56 Material de construcción

Tipo Material	Cantidad	%
Adobe	7	100
Bloque	0	0
Bahareque	0	0
Madera	0	0
Desperdicios	0	0
Ladrillo	0	0
Yugua	0	0
Total	7	

P.57 Material Techo

Tipo	Cantidad	%
Desechos	0	0
Paja o Similar	0	0
Teja de barro	5	71.43
Lámina Metálica	2	28.57
Lámina de Asbesto	0	0
Concreto (losa o Terraza)	0	0
Teja americana (Shingle)	0	0
Total	7	

P.58 Material del piso

Tipo	Cantidad	%
Tierra	2	28.57
Plancha de Cemento	5	71.43
Madera rústica	0	0
Ladrillo de barro	0	0
Granito	0	0
Cerámica	0	0
Mosaico	0	0
Total	7	

P.59 Condición de la vivienda

Condición	Cantidad	%
Buena	4	57.14
Regular	3	42.86
Mala	0	0
Total	7	

P.60 Tiene Cocina

Respuesta	Cantidad	%
Si	7	100
No	0	0
Total	7	

P.61 Ubicación Cocina

Lugar	Cantidad	%
Dentro de la vivienda	6	85.71
Fuera de la vivienda	1	14.29
En el corredor	0	0
Total	7	

REPORTE - FRECUENCIA SIMPLE

Fecha Inicio: Fecha Final: Departamento: 06 - CHOLUTECA Municipio: 0604 - DUYURE
Comunidad: 003 - EL RINCON /

P.62 Que utiliza para Cocinar

Tipo	Cantidad	%
Electricidad		0
Gas Volatil (Chimbo)		0
Gas Kerosen		0
Leña	4	44.44
Eco Fogon	5	55.56
Total	9	

P.63 Como consume el agua

Tipo	Cantidad	%
No tratada	3	42.86
Botellón		0
Filtrada	3	42.86
Hervida		0
Clorada	1	14.29
Total	7	

P.64 Piezas por vivienda

Piezas	Cantidad	%
c. Dos piezas	1	14.29
d. Tres piezas	3	42.86
e. Cuatro o mas	3	42.86
Total	7	

P.65 Baños por vivienda

Rango	Cantidad	%
b. Un baño	6	85.71
c. Dos baños	1	14.29
Total	7	

P.66 Dormitorios por vivienda

Rango	Cantidad	%
b. Un dormintorio	4	57.14
c. Dos dormitorios	3	42.86
Total	7	

P.67 Personas por dormitorio

Rango	Cantidad	%
b. Una persona	1	14.29
c. Dos personas	2	28.57
d. Tres o mas personas	4	57.14
Total	7	

P.68 Familias por vivienda

Rango	Cantidad	%
b. Una familia	7	100
Total	7	

P.69 Emigración

Respuesta	Cantidad	%
Si	2	28.57
No	5	71.43
Total	7	

P.69.1 Razón por la que emigrarón

Razones	Cantidad	%
Economicas	2	100
Violencia generalizada	0	0
Reunificación familiar	0	0
Total	2	

Frecuencia Simple de El Tamarindo

REPORTE - FRECUENCIA SIMPLE

Fecha Inicio: Fecha Final: Departamento: 06 - CHOLUTECA Municipio: 0604 - DUYURE
Comunidad: 004 - EL TAMARINDO /

=== A. DATOS DEMOGRÁFICOS ===

12. Datos de la Familia

Orden	Descripción	Cantidad	%	Hombres	%	Mujeres	%	Hombres Leen	%	Mujeres Leen	%	Hombres no Leen	%	Mujeres no Leen	%
1	Menores de 1 año	0	0	0	0	0	0								
2	De 1 a 4 años	1	12.50	0	0.00	1	33.33								
3	De 5 a 6 años	0	0	0	0	0	0								
4	De 7 a 12 años	0	0	0	0	0	0	0	0	0	0	0	0	0	0
5	De 13 a 15 años	0	0	0	0	0	0	0	0	0	0	0	0	0	0
6	De 16 a 18 años	1	12.50	1	20.00	0	0.00	1	20.00	0	0.00	0	0	0	0.00
7	De 19 a 23 años	4	50.00	3	60.00	1	33.33	3	60.00	1	50.00	0	0	0	0.00
8	De 24 a 30 años	0	0	0	0	0	0	0	0	0	0	0	0	0	0
9	De 31 a 40 años	0	0	0	0	0	0	0	0	0	0	0	0	0	0
10	De 41 a 50 años	2	25.00	1	20.00	1	33.33	1	20.00	1	50.00	0	0	0	0.00
11	De 51 a 64 años	0	0	0	0	0	0	0	0	0	0	0	0	0	0
12	De 65 años y mas	0	0	0	0	0	0	0	0	0	0	0	0	0	0
Total		8		5		3		5		2		0		0	

P.12.1 Analfabetismo por rangos de edad

Orden	Descripción	Cantidad	%
4	De 7 a 12 años	0	
5	De 13 a 15 años	0	
6	De 16 a 18 años	0	
7	De 19 a 23 años	0	
8	De 24 a 30 años	0	
9	De 31 a 40 años	0	
10	De 41 a 50 años	0	
11	De 51 a 64 años	0	
12	De 65 años y mas	0	
Total		0	

P.12.2 Cantidad de personas por edad y sexo

Edad	Cantidad Hombres	Cantidad Mujeres	Total
3	0	1	1

REPORTE - FRECUENCIA SIMPLE

Fecha Inicio: Fecha Final: Departamento: 06 - CHOLUTECA Municipio: 0604 - DUYURE
Comunidad: 004 - EL TAMARINDO /

P.12.2 Cantidad de personas por edad y sexo

Edad	Cantidad Hombres	Cantidad Mujeres	Total
17	1	0	1
19	1	0	1
20	1	0	1
22	1	0	1
23	0	1	1
44	0	1	1
50	1	0	1
Total	5	3	8

P.13 Cantidad de personas por edad rangos de 5 años

Rango	Cantidad Hombres	Cantidad Mujeres	Total
De 0 a 4 años	0	1	1
De 5 a 9 años	0	0	0
De 10 a 14 años	0	0	0
De 15 a 19 años	2	0	2
De 20 a 24 años	2	1	3
De 25 a 29 años	0	0	0
De 30 a 34 años	0	0	0
De 35 a 39 años	0	0	0
De 40 a 44 años	0	1	1
De 45 a 49 años	0	0	0
De 50 a 54 años	1	0	1
De 50 a 54 años	1	0	1
De 55 a 59 años	0	0	0
De 60 a 64 años	0	0	0
De 65 a 69 años	0	0	0
De 70 a 74 años	0	0	0
De 75 a 79 años	0	0	0
De 80 a 84 años	0	0	0
De 85 a 89 años	0	0	0
De 90 a 94 años	0	0	0

REPORTE - FRECUENCIA SIMPLE

Fecha Inicio: Fecha Final: Departamento: 06 - CHOLUTECA Municipio: 0604 - DUYURE
Comunidad: 004 - EL TAMARINDO /

P.13 Cantidad de personas por edad rangos de 5 años

Rango	Cantidad Hombres	Cantidad Mujeres	Total
De 95 a 99 años	0	0	0
De 100 a 104 años	0	0	0
De 105 a 109 años	0	0	0
De 110 a 114 años	0	0	0
Total	5	3	8

P.14 Total madres solteras 0
P.15 Total padres solteros 0

P.16 Cantidad de nacimientos durante el año pasado

Total Niños	Total Niñas	Total Nacimientos	Edad Promedio Madre
			0

REPORTE - FRECUENCIA SIMPLE

Fecha Inicio: Fecha Final: Departamento: 06 - CHOLUTECA Municipio: 0604 - DUYURE
Comunidad: 004 - EL TAMARINDO /

=== B. DATOS DE SALUD ===

P.17 Rango edad embarazos

Rango	Cantidad	%
Total	0	

P.17.1 Cantidad de embarazadas

Cantidad
0

P.18 Donde nacio el último niño(a)

Lugar	Cantidad	%
Total	0	

19. Hubo alguna muerte materna?

Cuando	Cantidad
Total	0

P.19.1 Muertes durante el parto

Respuesta	Cantidad	%
Si	0	0
No	1	100
Total	1	

P.20 Planifica con su pareja

Respuesta	Cantidad	%
Si	1	100
No	0	0
Total	1	

P.21 Que tipo de metodo utiliza

Orden	Descripción	Cantidad	%
1	Ritmo	0	0
2	DIU	0	0
3	Pastilla	0	0
4	Preservativo	0	0
5	Inyección	1	100
6	Operación	0	0
7	Implante	0	0
Total		1	

P.21.1 Quien se opero

Respuesta	Cantidad	%
Hombre		
Mujer		
Total	0	

P.22 Muertes de niños(a) menores de 5 años

Respuesta	Cantidad	%
Niños		
Niñas		
Total		

P.23 Se manifestarón enfermedades

Orden	Descripción	T. Manif	%	Hombres	%	Mujeres	%	Publica	%	Privada	%
1	Infecciones respiratorias agudas	0	0	0	0	0	0	0	0	0	0
2	Dengue Clásico	0	0	0	0	0	0	0	0	0	0
3	Paludismo	0	0	0	0	0	0	0	0	0	0
4	Dengue hemorrágico	0	0	0	0	0	0	0	0	0	0
5	Chagas	0	0	0	0	0	0	0	0	0	0
6	ZIKA	0	0	0	0	0	0	0	0	0	0
7	Chicunguya	0	0	0	0	0	0	0	0	0	0
8	Hipertension Arterial	0	0	0	0	0	0	0	0	0	0
9	Diábetes	0	0	0	0	0	0	0	0	0	0
10	Asma bronquial	0	0	0	0	0	0	0	0	0	0
11	Epilepsia	0	0	0	0	0	0	0	0	0	0
12	Neumonia	0	0	0	0	0	0	0	0	0	0

REPORTE - FRECUENCIA SIMPLE

Fecha Inicio: Fecha Final: Departamento: 06 - CHOLUTECA Municipio: 0604 - DUYURE
Comunidad: 004 - EL TAMARINDO /

P.23 Se manifestarón enfermedades

Orden	Descripción	T. Manif	%	Hombres	%	Mujeres	%	Publica	%	Privada	%
13	Consumo de alcohol	0	0	0	0	0	0	0	0	0	0
14	Consumo de drogas	0	0	0	0	0	0	0	0	0	0
15	Tuberculosis	0	0	0	0	0	0	0	0	0	0
16	Cáncer	0	0	0	0	0	0	0	0	0	0
17	Diarreas	0	0	0	0	0	0	0	0	0	0
18	De la piel	0	0	0	0	0	0	0	0	0	0
19	Discapacidad	0	0	0	0	0	0	0	0	0	0
Total		0		0		0		0		0	

P.24 Personas Vacunadas

Orden	Rango	T. Personas	% Total	Hombres	%	Mujeres	%	Con Vacuna	%	Sin Vacuna	%
1	Menores de 9 años	1	12.5	0	0	1	33.33	1	12.5	0	0
2	De 10 a 19 años	2	25	2	40	0	0	2	25	0	0
3	De 20 a 64 años	5	62.5	3	60	2	66.67	5	62.5	0	0
4	De 65 años y mas	0	0	0	0	0	0	0	0	0	0
Total		8		5		3		8		0	

REPORTE - FRECUENCIA SIMPLE

Fecha Inicio: Fecha Final: Departamento: 06 - CHOLUTECA Municipio: 0604 - DUYURE
Comunidad: 004 - EL TAMARINDO /

=== C. Seguridad ===

P.25 Casos de violencia

Respuesta	Cantidad	%	Num. Casos
NO	1	100	0
Total	1		

P.26 Victima de violencia

Respuesta	Cantidad	%	Num. Casos
NO	1	100	0
Total	1		

P.27 Que tan seguro estan

Respuesta	Cantidad	%
Estan seguros	1	100
Total	1	

P.28 y 29 Participación

Pregunta	Cantidad	%
Cantidad de Hombres	0	0
Cantidad de Mujeres	0	0
Total	0	

P.27.1 Motivos de inseguridad

Orden	Robos	Maras	Drogras	Cantinas	Riñas	Violaciones
1	0	0	0	0	0	0
2	0	0	0	0	0	0
3	0	0	0	0	0	0
4	0	0	0	0	0	0
5	0	0	0	0	0	0
6	0	0	0	0	0	0

Participaciones y Expectativas

Rango de miembros	Cantidad
Total	0

REPORTE - FRECUENCIA SIMPLE

Fecha Inicio: Fecha Final: Departamento: 06 - CHOLUTECA Municipio: 0604 - DUYURE
Comunidad: 004 - EL TAMARINDO /

=== E. Datos Servicios Publicos ===

P.30 Servicios públicos que reciben

								Porcentajes							
No.	Servicio	Total	Reciben Si	%	Reciben No	%	-	Bueno	Regular	Malo	ND	-	% B	% R	% M	% ND
1	Agua de pozo propio	1	1	100	0	0		1			0		100	0	0	0
2	Agua domiciliar de pozo comunal	1	0	0	1	100					0					
3	Acarrea agua de rio o quebrada	1	0	0	1	100										
4	Agua domiciliar por acueducto	1	0	0	1	100					0					
5	Agua llave pública / fuente	1	0	0	1	100					0					
6	Reservorio de agua lluvia	1	0	0	1	100					0					
7	Inodoro o servicio sanitario	1	0	0	1	100					0					
8	Letrina de fosa simple	1	0	0	1	100					0					
9	Letrina de fosa séptica	1	0	0	1	100					0					
10	Usa letrina	1	0	0	1	100										
11	Recolección de basura	1	0	0	1	100										
12	Aseo de calles	1	0	0	1	100										
13	Energía eléctrica domiciliar	1	1	100	0	0		1			0		100	0	0	0
14	Teléfono (HONDUTEL)	1	0	0	1	100										
15	Teléfono (Celular móvil o fijo)	1	1	100	0	0										
16	Alumbrado público	1	0	0	1	100					0					
17	Mantenimiento de calles	1	0	0	1	100					0					

Disposición de escretas: Total: 0 - Porcentaje: 0

P.30.1 Dias de la semana que reciben el servicio

Dias	Pozo P.	%	Pozo C.	%	Agua Rio	%	Acued.	%	LLave P.	%	Reser.	%	Recol.	%	Aseo C.	%
7	1	3.13	0	0	0	0	0	0	0	0	0	0	0	0	0	0
Total	1		0		0		0		0		0		0		0	

REPORTE - FRECUENCIA SIMPLE

Fecha Inicio: Fecha Final: Departamento: 06 - CHOLUTECA Municipio: 0604 - DUYURE
Comunidad: 004 - EL TAMARINDO /

=== F. Seguridad Alimentaria ===

P.31 Trabajan la tierra

Respuesta	Cantidad	%
SI	1	100
Total	1	

P.31.1 Trabajan la tierra sexo

Sexo	Cantidad	%
Hombres	5	100
Mujeres		0
Total	5	

P.31.2 Personas que trabajan la tierra

Numero	Cantidad	%
5	1	100
Total	5	

P.32 Tipo de tenencia de la tierra

Tipo	Cantidad	%
Prestada	1	100
Total	1	

P.32.1 Tipo Dominio

Tipo	Cantidad	%
Total	0	

P.33 Producen alimentos en la familia

Respuesta	Cantidad	%
SI	1	100
Total	1	

P.34 Producen para autoconsumo

Respuesta	Cantidad	%
SI	1	100
Total	1	

P.37 Obtiene excedentes para la venta

Respuesta	Cantidad	%
SI	1	100
Total	1	

P.35 Que se sembro y cuanto se produjo durante el año pasado.

	Maiz	Frijol	Maicillo	Café	Caña	Otro
Quintales	0	6	30	0	0	0
Tareas	0	1	3	0	0	0

P.36 Área en tareas con sistema de riego

	Goteo	Aspersión	Ninguno	Otro
Tareas	0	0	0	0

P.38 Huertos familiares

Respuesta	Cantidad	%
Si	0	0
No	1	100
Total	1	

P.39 Tienen animales domesticos

Respuesta	Cantidad	%
Si	1	100.00
No	0	0.00
Total	1	

P.39.1 Cantidad de animales domesticos

Tipo	Cantidad	Hogares	%
Aves	4	1	100
Bovino	0	0	0
Caprino	0	0	0
Equino	3	1	100
Porcino	0	0	0
Piscicultura	0	0	0
Apicultura	0	0	0
Domésticos	3	1	100

REPORTE - FRECUENCIA SIMPLE

Fecha Inicio: Fecha Final: Departamento: 06 - CHOLUTECA Municipio: 0604 - DUYURE
Comunidad: 004 - EL TAMARINDO /

=== G. Datos de Educación ===

P.40 Nivel de Educación por Sexo en edad de estudiar

Nivel E.	Cantidad	% Total	Cant. Hombres	(%)	Cant. Mujeres	(%)
6	5	100	4	100	1	100
Total	5		4		1	

P.40.1 Personas Estudiando - Estudian

Nivel E.	Estudia	(%)	Estudian H	Estudian M
6	0	0	0	0
Total	0		0	0

P.40.2 Personas Estudiando - NO Estudian

Nivel E.	NO Estudia	(%)	No estudian H	No estudian M
6	5	100	4	1
Total	5		4	1

P.40.2 Educación por rango de edad y sexo en edad de estudiar

Rango	Cantidad	%	Cant. Hombres	%	Cant. Mujeres	%
5. de 16 a 18 años	1	20	1	25	0	0
6. de 19 a 23 años	4	80	3	75	1	100
Total	5		4		1	

P.40.3 Educación por rango de edad y sexo estudian --

Rango	Hombres	%	Mujeres	%
5. de 16 a 18 años	0	0	0	0
6. de 19 a 23 años	0	0	0	0
Total	0		0	

P.40.4 Educación por rango de edad y sexo NO estudian

Rango	Hombres	%	Mujeres	%
5. de 16 a 18 años	1	25	0	0
6. de 19 a 23 años	3	75	1	100
Total	4		1	

P.40.5 Estudiantes fuera de edad para estudiar segun el grado

Grado	Cantidad	% Total	Hombres	Mujeres
Total	0		0	0

P.40.6 Estudiantes fuera de edad para estudiar por rango edad

Rango	Cantidad	% Total	Hombres	%	Mujeres	%
Total	0		0		0	

REPORTE - FRECUENCIA SIMPLE

Fecha Inicio: Fecha Final: Departamento: 06 - CHOLUTECA Municipio: 0604 - DUYURE
Comunidad: 004 - EL TAMARINDO /

=== H. Datos Fuerza de Trabajo e Ingresos ===

P.41 Fuerza de ingresos por rango de edad

Rango edad	Cantidad	%	Cant. Hombres	%	Cant. Mujeres	%
e. de 16 a 18 años	1	14.29	1	20	0	0
f. de 19 a 23 años	4	57.14	3	60	1	50
i. de 41 a 50 años	2	28.57	1	20	1	50
Total	7		5		2	

P.41.1 Rango de ingresos (sin remesas)

Rango ingresos	Cantidad Total	%	Cantidad Hombres	%	Cantidad Mujeres	%
a. < 1000	4	80	4	80	0	0
b. 1001 - 2000	1	20	1	20	0	0
Total	5		5		0	

P.42 Ocupaciones

Respuesta	Cantidad	%
Empleados	0	0
Cuenta Propia	1	100
NC	0	0
Total	1	

P.43 Sectores de Empleo

Respuesta	Cantidad	%
Comercial	0	0
Industrial	0	0
Servicios	0	0
NC	1	100
Total	1	

P.44 Sectores de Cuenta Propia

Respuesta	Cantidad	%
Primario	1	100
Secundario	0	0
Terciario	0	0
NC	0	0
Total	1	

P.45 Genera Empleo en el sector

Respuesta	Cantidad	%
Si	0	0
No	1	100
NC	0	0
Total	1	

P.46 Cuanto Empleo Genera el Sector

Rango	Cantidad	%
1 a 5	0	0
6 a 10	0	0
11 a 15	0	0
16 a 20	0	0
Total	0	

P.47 Miembros de organizaciones

Respuesta	Cantidad	%
Si	0	0
No	1	100
NC	0	0
Total	1	

P.48 Instituciones de apoyo al sector

P.49 Prestamos en la Familia

Respuesta	Cantidad	%
NO	1	100
Total	1	

P.49.1 Prestamo por sexo

Sexo	Cantidad	%
Total	0	

P.50 Reciben Remesas

Respuesta	Cantidad	%
NO	1	100
Total	1	

REPORTE - FRECUENCIA SIMPLE

Fecha Inicio: Fecha Final: Departamento: 06 - CHOLUTECA Municipio: 0604 - DUYURE
Comunidad: 004 - EL TAMARINDO /

P.50.1 Rango de ingreso por Remesas

Rango	Cantidad	%
Total	0	

P.51 Rango ingreso familiar

Rango	Cantidad	%
b. 1001 - 2000	1	100
Total	1	

P.52 Ingreso ajusta para

Tiempos	Cantidad	%
Tres tiempos	1	100
Total	1	

Fuerza de trabajo por sexo

Sexo	Cantidad	%
Masculino	5	71.43
Femenino	2	28.57
Total	7	

Fuerza de trabajo que trabajan

Respuesta	Cantidad	%
NO	2	28.57
SI	5	71.43
Total	7	

Fuerza de trabajo estado civil

Estado civil	Cantidad	%
Soltero	3	42.86
Union Libre	4	57.14
Total	7	

Personas con ingreso por genero

Genero	Cantidad	Promedio ingreso	%
Hombres	5	400.00	100
Total	5		

Fuerza de trabajo Emergente

Hombres	Mujeres	Total
		0

Listado de profesiones

Profesion	Cantidad	%
Agricultor	5	71.43
Ama de Casa	2	28.57
Total	7	

Listado de ocupaciones

Ocupacion	Cantidad	%
agricultor	4	57.14
Ama de Casa	2	28.57
Agricultor	1	14.29
Total	7	

REPORTE - FRECUENCIA SIMPLE

Fecha Inicio: Fecha Final: Departamento: 06 - CHOLUTECA Municipio: 0604 - DUYURE
Comunidad: 004 - EL TAMARINDO /

=== Datos de Vivienda ===

P.53 Tipo de Vivienda

Tipo	Cantidad	%
Casa	1	100
Apartamento idependiente	0	0
Local NO habitacional	0	0
Cuarto mesón (cuarteria)	0	0
Casa improvisada	0	0
Total	1	

P.54 Tipo de Tenencia

Tipo	Cantidad	%
Propia pagada	0	0
Propia pagando	0	0
Alquilada	0	0
Prestada	1	100
Total	1	

P.54.1 Dominio

Tipo	Cantidad	%
Pleno	0	
Útil	0	
Ocupación	0	
Posesión	0	
Total	0	

P.54.2 Sexo propietario

Sexo	Cantidad	%
Hombre	0	
Mujer	0	
Ambos	0	
Total	0	

P.55 Problemas de la vivienda

Problema	Cantidad	%
No tiene repello	1	100
Piso de Tierra		0
Falta de Ciela Falso		0
Problemas Estructurales		0
Techo en mal estado		0
Ninguno		0

P.55.1 Problema de repello

Lugar	Cantidad	%
Interno	0	0
Externo	0	0
Ambos	1	100
Total	1	

P.56 Material de construcción

Tipo Material	Cantidad	%
Adobe	1	100
Bloque	0	0
Bahareque	0	0
Madera	0	0
Desperdicios	0	0
Ladrillo	0	0
Yugua	0	0
Total	1	

P.57 Material Techo

Tipo	Cantidad	%
Desechos	0	0
Paja o Similar	0	0
Teja de barro	1	100
Lámina Metálica	0	0
Lámina de Asbesto	0	0
Concreto (losa o Terraza)	0	0
Teja americana (Shingle)	0	0
Total	1	

P.58 Material del piso

Tipo	Cantidad	%
Tierra	0	0
Plancha de Cemento	0	0
Madera rústica	0	0
Ladrillo de barro	1	100
Granito	0	0
Cerámica	0	0
Mosaico	0	0
Total	1	

P.59 Condición de la vivienda

Condición	Cantidad	%
Buena	0	0
Regular	1	100
Mala	0	0
Total	1	

P.60 Tiene Cocina

Respuesta	Cantidad	%
Si	1	100
No	0	0
Total	1	

P.61 Ubicación Cocina

Lugar	Cantidad	%
Dentro de la vivienda	1	100
Fuera de la vivienda	0	0
En el corredor	0	0
Total	1	

REPORTE - FRECUENCIA SIMPLE

Fecha Inicio: Fecha Final: Departamento: 06 - CHOLUTECA Municipio: 0604 - DUYURE
Comunidad: 004 - EL TAMARINDO /

P.62 Que utiliza para Cocinar

Tipo	Cantidad	%
Electricidad		0
Gas Volatil (Chimbo)		0
Gas Kerosen		0
Leña	1	100
Eco Fogon		0
Total	1	

P.63 Como consume el agua

Tipo	Cantidad	%
No tratada		0
Botellón		0
Filtrada		0
Hervida		0
Clorada	1	100
Total	1	

P.64 Piezas por vivienda

Piezas	Cantidad	%
d. Tres piezas	1	100
Total	1	

P.65 Baños por vivienda

Rango	Cantidad	%
a. Sin baño	1	100
Total	1	

P.66 Dormitorios por vivienda

Rango	Cantidad	%
c. Dos dormitorios	1	100
Total	1	

P.67 Personas por dormitorio

Rango	Cantidad	%
d. Tres o mas personas	1	100
Total	1	

P.68 Familias por vivienda

Rango	Cantidad	%
c. Dos familias	1	100
Total	1	

P.69 Emigración

Respuesta	Cantidad	%
Si	0	0
No	1	100
Total	1	

P.69.1 Razón por la que emigrarón

Razones	Cantidad	%
Economicas	0	
Violencia generalizada	0	
Reunificación familiar	0	
Total	0	

Frecuencia Simple de La Colonia

REPORTE - FRECUENCIA SIMPLE

Fecha Inicio: Fecha Final: Departamento: 06 - CHOLUTECA Municipio: 0604 - DUYURE
Comunidad: 015 - LA COLONIA /

=== A. DATOS DEMOGRÁFICOS ===

12. Datos de la Familia

Orden	Descripción	Cantidad	%	Hombres	%	Mujeres	%	Hombres Leen	%	Mujeres Leen	%	Hombres no Leen	%	Mujeres no Leen	%
1	Menores de 1 año	2	1.82	1	1.75	1	1.89								
2	De 1 a 4 años	6	5.45	3	5.26	3	5.66								
3	De 5 a 6 años	7	6.36	2	3.51	5	9.43	2	4.00	4	8.51	0	0.00	1	16.67
4	De 7 a 12 años	17	15.45	7	12.28	10	18.87	6	12.00	11	23.40	1	14.29	-1	-16.67
5	De 13 a 15 años	14	12.73	6	10.53	8	15.09	6	12.00	8	17.02	0	0.00	0	0.00
6	De 16 a 18 años	12	10.91	10	17.54	2	3.77	10	20.00	2	4.26	0	0.00	0	0.00
7	De 19 a 23 años	9	8.18	5	8.77	4	7.55	4	8.00	4	8.51	1	14.29	0	0.00
8	De 24 a 30 años	9	8.18	4	7.02	5	9.43	4	8.00	5	10.64	0	0.00	0	0.00
9	De 31 a 40 años	13	11.82	7	12.28	6	11.32	7	14.00	6	12.77	0	0.00	0	0.00
10	De 41 a 50 años	10	9.09	6	10.53	4	7.55	6	12.00	3	6.38	0	0.00	1	16.67
11	De 51 a 64 años	5	4.55	3	5.26	2	3.77	3	6.00	2	4.26	0	0.00	0	0.00
12	De 65 años y mas	6	5.45	3	5.26	3	5.66	2	4.00	2	4.26	1	14.29	1	16.67
Total		110		57		53		50		47		3		2	

P.12.1 Analfabetismo por rangos de edad

Orden	Descripción	Cantidad	%
4	De 7 a 12 años	0	0
5	De 13 a 15 años	0	0
6	De 16 a 18 años	0	0
7	De 19 a 23 años	1	20
8	De 24 a 30 años	0	0
9	De 31 a 40 años	0	0
10	De 41 a 50 años	1	20
11	De 51 a 64 años	0	0
12	De 65 años y mas	2	40
Total		4	

P.12.2 Cantidad de personas por edad y sexo

Edad	Cantidad Hombres	Cantidad Mujeres	Total
0	1	1	2

REPORTE - FRECUENCIA SIMPLE

Fecha Inicio: Fecha Final: Departamento: 06 - CHOLUTECA Municipio: 0604 - DUYURE
Comunidad: 015 - LA COLONIA /

P.12.2 Cantidad de personas por edad y sexo

Edad	Cantidad Hombres	Cantidad Mujeres	Total
1	0	1	1
2	2	0	2
3	0	1	1
4	1	1	2
5	0	1	1
6	2	4	6
7	2	1	3
8	0	3	3
9	0	2	2
10	1	1	2
11	1	2	3
12	3	1	4
13	3	5	8
14	2	2	4
15	1	1	2
16	4	2	6
17	2	0	2
18	4	0	4
19	1	0	1
20	1	3	4
21	1	0	1
22	1	1	2
23	1	0	1
25	0	3	3
26	1	0	1
27	1	1	2
28	2	0	2
30	0	1	1
31	0	1	1
32	0	1	1

REPORTE - FRECUENCIA SIMPLE

Fecha Inicio: **Fecha Final:** **Departamento: 06 - CHOLUTECA** **Municipio: 0604 - DUYURE**
Comunidad: 015 - LA COLONIA /

P.12.2 Cantidad de personas por edad y sexo

Edad	Cantidad Hombres	Cantidad Mujeres	Total
33	2	0	2
34	0	1	1
35	1	0	1
37	1	1	2
38	1	0	1
39	2	0	2
40	0	2	2
41	1	2	3
42	1	0	1
43	1	0	1
46	0	2	2
47	1	0	1
50	2	0	2
51	1	0	1
60	1	0	1
61	1	0	1
62	0	1	1
64	0	1	1
66	0	1	1
68	1	0	1
75	0	1	1
76	0	1	1
79	1	0	1
80	1	0	1
Total	57	53	110

P.13 Cantidad de personas por edad rangos de 5 años

Rango	Cantidad Hombres	Cantidad Mujeres	Total
De 0 a 4 años	4	4	8
De 5 a 9 años	4	11	15
De 10 a 14 años	10	11	21

REPORTE - FRECUENCIA SIMPLE

Fecha Inicio: **Fecha Final:** **Departamento: 06 - CHOLUTECA** **Municipio: 0604 - DUYURE**
Comunidad: 015 - LA COLONIA /

P.13 Cantidad de personas por edad rangos de 5 años

Rango	Cantidad Hombres	Cantidad Mujeres	Total
De 15 a 19 años	12	3	15
De 20 a 24 años	4	4	8
De 25 a 29 años	4	4	8
De 30 a 34 años	2	4	6
De 35 a 39 años	5	1	6
De 40 a 44 años	3	4	7
De 45 a 49 años	1	2	3
De 50 a 54 años	3	0	3
De 50 a 54 años	3	0	3
De 55 a 59 años	0	0	0
De 60 a 64 años	2	2	4
De 65 a 69 años	1	1	2
De 70 a 74 años	0	0	0
De 75 a 79 años	1	2	3
De 80 a 84 años	1	0	1
De 85 a 89 años	0	0	0
De 90 a 94 años	0	0	0
De 95 a 99 años	0	0	0
De 100 a 104 años	0	0	0
De 105 a 109 años	0	0	0
De 110 a 114 años	0	0	0
Total	57	53	110

P.14 Total madres solteras 5
P.15 Total padres solteros 3

P.16 Cantidad de nacimientos durante el año pasado

Total Niños	Total Niñas	Total Nacimientos	Edad Promedio Madre
0	1	1	20

REPORTE - FRECUENCIA SIMPLE

Fecha Inicio: Fecha Final: Departamento: 06 - CHOLUTECA Municipio: 0604 - DUYURE
Comunidad: 015 - LA COLONIA /

=== B. DATOS DE SALUD ===

P.17 Rango edad embarazos

Rango	Cantidad	%
Total	0	

P.17.1 Cantidad de embarazadas

Cantidad
0

P.18 Donde nacio el último niño(a)

Lugar	Cantidad	%
Hospital	1	100
Total	1	

19. Hubo alguna muerte materna?

Cuando	Cantidad
Total	0

P.19.1 Muertes durante el parto

Respuesta	Cantidad	%
Si	0	0
No	18	100
Total	18	

P.20 Planifica con su pareja

Respuesta	Cantidad	%
Si	7	38.89
No	11	61.11
Total	18	

P.21 Que tipo de metodo utiliza

Orden	Descripción	Cantidad	%
1	Ritmo	1	14.29
2	DIU	0	0
3	Pastilla	1	14.29
4	Preservativo	0	0
5	Inyección	5	71.43
6	Operación	0	0
7	Implante	0	0
Total		7	

P.21.1 Quien se opero

Respuesta	Cantidad	%
Hombre		
Mujer		
Total	0	

P.22 Muertes de niños(a) menores de 5 años

Respuesta	Cantidad	%
Niños		
Niñas		
Total		

P.23 Se manifestarón enfermedades

Orden	Descripción	T. Manif	%	Hombres	%	Mujeres	%	Publica	%	Privada	%
1	Infecciones respiratorias agudas	16	76.19	8	80	8	72.73	16	76.19	0	0
2	Dengue Clásico	2	9.52	1	10	1	9.09	2	9.52	0	0
3	Paludismo	0	0	0	0	0	0	0	0	0	0
4	Dengue hemorrágico	0	0	0	0	0	0	0	0	0	0
5	Chagas	0	0	0	0	0	0	0	0	0	0
6	ZIKA	0	0	0	0	0	0	0	0	0	0
7	Chicunguya	0	0	0	0	0	0	0	0	0	0
8	Hipertension Arterial	1	4.76	0	0	1	9.09	1	4.76	0	0
9	Diábetes	0	0	0	0	0	0	0	0	0	0
10	Asma bronquial	0	0	0	0	0	0	0	0	0	0
11	Epilepsia	1	4.76	1	10	0	0	1	4.76	0	0

REPORTE - FRECUENCIA SIMPLE

Fecha Inicio: Fecha Final: Departamento: 06 - CHOLUTECA Municipio: 0604 - DUYURE
Comunidad: 015 - LA COLONIA /

P.23 Se manifestarón enfermedades

Orden	Descripción	T. Manif	%	Hombres	%	Mujeres	%	Publica	%	Privada	%
12	Neumonia	0	0	0	0	0	0	0	0	0	0
13	Consumo de alcohol	0	0	0	0	0	0	0	0	0	0
14	Consumo de drogas	0	0	0	0	0	0	0	0	0	0
15	Tuberculosis	0	0	0	0	0	0	0	0	0	0
16	Cáncer	0	0	0	0	0	0	0	0	0	0
17	Diarreas	0	0	0	0	0	0	0	0	0	0
18	De la piel	1	4.76	0	0	1	9.09	1	4.76	0	0
19	Discapacidad	0	0	0	0	0	0	0	0	0	0
Total		21		10		11		21		0	

P.24 Personas Vacunadas

Orden	Rango	T. Personas	% Total	Hombres	%	Mujeres	%	Con Vacuna	%	Sin Vacuna	%
1	Menores de 9 años	23	20.91	8	14.04	15	28.3	23	20.91	0	0
2	De 10 a 19 años	36	32.73	22	38.6	14	26.42	36	32.73	0	0
3	De 20 a 64 años	45	40.91	24	42.11	21	39.62	45	40.91	0	0
4	De 65 años y mas	6	5.45	3	5.26	3	5.66	6	5.45	0	0
Total		110		57		53		110		0	

REPORTE - FRECUENCIA SIMPLE

Fecha Inicio: Fecha Final: Departamento: 06 - CHOLUTECA Municipio: 0604 - DUYURE
Comunidad: 015 - LA COLONIA /

=== C. Seguridad ===

P.25 Casos de violencia

Respuesta	Cantidad	%	Num. Casos
SI	1	5.56	1
NO	17	94.44	0
Total	18		

P.26 Victima de violencia

Respuesta	Cantidad	%	Num. Casos
NO	18	100	0
Total	18		

P.27 Que tan seguro estan

Respuesta	Cantidad	%
Estan seguros	15	83.33
NO estan seguros	3	16.67
Total	18	

P.28 y 29 Participación

Pregunta	Cantidad	%
Cantidad de Hombres	1	50
Cantidad de Mujeres	1	50
Total	2	

P.27.1 Motivos de inseguridad

Orden	Robos	Maras	Drogras	Cantinas	Riñas	Violaciones
1	0	0	2	1	0	0
2	3	0	0	0	0	0
3	0	0	1	2	0	0
4	0	1	0	0	2	0
5	0	2	0	0	1	0
6	0	0	0	0	0	3

Participaciones y Expectativas

Rango de miembros	Cantidad
1 Una mujer	1
1 Un hombre	1
Total	2

REPORTE - FRECUENCIA SIMPLE

Fecha Inicio: Fecha Final: Departamento: 06 - CHOLUTECA Municipio: 0604 - DUYURE
Comunidad: 015 - LA COLONIA /

=== E. Datos Servicios Publicos ===

P.30 Servicios públicos que reciben

								Porcentajes								
No.	Servicio	Total	Reciben Si	%	Reciben No	%	-	Bueno	Regular	Malo	ND	-	% B	% R	% M	% ND
1	Agua de pozo propio	18	0	0	18	100					0					
2	Agua domiciliar de pozo comunal	18	0	0	18	100					0					
3	Acarrea agua de rio o quebrada	18	1	5.56	17	94.44										
4	Agua domiciliar por acueducto	18	17	94.44	1	5.56		11	6		0		64.71	35.29	0	0
5	Agua llave pública / fuente	18	0	0	18	100					0					
6	Reservorio de agua lluvia	18	0	0	18	100					0					
7	Inodoro o servicio sanitario	18	13	72.22	5	27.78		8	5		0		61.54	38.46	0	0
8	Letrina de fosa simple	18	2	11.11	16	88.89		1	1		0		50	50	0	0
9	Letrina de fosa séptica	18	12	66.67	6	33.33		8	4		0		66.67	33.33	0	0
10	Usa letrina	18	12	66.67	6	33.33										
11	Recolección de basura	18	0	0	18	100										
12	Aseo de calles	18	0	0	18	100										
13	Energía eléctrica domiciliar	18	11	61.11	7	38.89		8	3		0		72.73	27.27	0	0
14	Teléfono (HONDUTEL)	18	0	0	18	100										
15	Teléfono (Celular móvil o fijo)	18	7	38.89	11	61.11										
16	Alumbrado público	18	14	77.78	4	22.22		8	6		0		57.14	42.86	0	0
17	Mantenimiento de calles	18	0	0	18	100					0					

Disposición de escretas: Total: 27 - Porcentaje: 150

P.30.1 Dias de la semana que reciben el servicio

Dias	Pozo P.	%	Pozo C.	%	Agua Rio	%	Acued.	%	LLave P.	%	Reser.	%	Recol.	%	Aseo C.	%
3	0	0	0	0	0	0	12	70.59	0	0	0	0	0	0	0	0
4	0	0	0	0	0	0	5	29.41	0	0	0	0	0	0	0	0
7	0	0	0	0	1	100	0	0	0	0	0	0	0	0	0	0
Total	0		0		1		17		0		0		0		0	

REPORTE - FRECUENCIA SIMPLE

Fecha Inicio: Fecha Final: Departamento: 06 - CHOLUTECA Municipio: 0604 - DUYURE
Comunidad: 015 - LA COLONIA /

=== F. Seguridad Alimentaria ===

P.31 Trabajan la tierra

Respuesta	Cantidad	%
SI	16	88.89
NO	2	11.11
Total	18	

P.31.1 Trabajan la tierra sexo

Sexo	Cantidad	%
Hombres	26	100
Mujeres		0
Total	26	

P.31.2 Personas que trabajan la tierra

Numero	Cantidad	%
1	10	62.5
2	2	12.5
3	4	25
Total	26	

P.32 Tipo de tenencia de la tierra

Tipo	Cantidad	%
Propia pagada	5	27.78
Alquilada	5	27.78
Prestada	6	33.33
No tiene	2	11.11
Total	18	

P.32.1 Tipo Dominio

Tipo	Cantidad	%
Pleno	4	80
Util	1	20
Total	5	

P.33 Producen alimentos en la familia

Respuesta	Cantidad	%
SI	16	88.89
NO	2	11.11
Total	18	

P.34 Producen para autoconsumo

Respuesta	Cantidad	%
SI	16	100
Total	16	

P.37 Obtiene excedentes para la venta

Respuesta	Cantidad	%
SI	6	37.5
NO	10	62.5
Total	16	

P.35 Que se sembro y cuanto se produjo durante el año pasado.

	Maiz	Frijol	Maicillo	Café	Caña	Otro
Quintales	124	76	139	0	0	0
Tareas	48	25	40	0	0	0

P.36 Área en tareas con sistema de riego

	Goteo	Aspersión	Ninguno	Otro
Tareas	0	0	0	0

P.38 Huertos familiares

Respuesta	Cantidad	%
Si	0	0
No	18	100
Total	18	

P.39 Tienen animales domesticos

Respuesta	Cantidad	%
Si	17	94.44
No	1	5.56
Total	18	

P.39.1 Cantidad de animales domesticos

Tipo	Cantidad	Hogares	%
Aves	143	15	88.24
Bovino	41	2	11.76
Caprino	0	0	0
Equino	28	10	58.82
Porcino	2	2	11.76
Piscicultura	0	0	0
Apicultura	0	0	0
Domésticos	19	11	64.71

REPORTE - FRECUENCIA SIMPLE

Fecha Inicio: Fecha Final: Departamento: 06 - CHOLUTECA Municipio: 0604 - DUYURE
Comunidad: 015 - LA COLONIA /

=== G. Datos de Educación ===

P.40 Nivel de Educación por Sexo en edad de estudiar

Nivel E.	Cantidad	% Total	Cant. Hombres	(%)	Cant. Mujeres	(%)
PE	4	6.78	1	3.33	3	10.34
1	2	3.39	1	3.33	1	3.45
2	3	5.08	2	6.67	1	3.45
3	4	6.78	0	0	4	13.79
4	3	5.08	1	3.33	2	6.9
5	2	3.39	1	3.33	1	3.45
6	26	44.07	13	43.33	13	44.83
B	10	16.95	8	26.67	2	6.9
D	5	8.47	3	10	2	6.9
Total	59		30		29	

P.40.1 Personas Estudiando - Estudian

Nivel E.	Estudia	(%)	Estudian H	Estudian M
PE	4	11.43	1	3
1	2	5.71	1	1
2	3	8.57	2	1
3	4	11.43	0	4
4	3	8.57	1	2
5	2	5.71	1	1
6	3	8.57	1	2
B	9	25.71	7	2
D	5	14.29	3	2
Total	35		17	18

REPORTE - FRECUENCIA SIMPLE

Fecha Inicio: Fecha Final: Departamento: 06 - CHOLUTECA Municipio: 0604 - DUYURE
Comunidad: 015 - LA COLONIA /

P.40.2 Personas Estudiando - NO Estudian

Nivel E.	NO Estudia	(%)	No estudian H	No estudian M
PE	0	0	0	0
1	0	0	0	0
2	0	0	0	0
3	0	0	0	0
4	0	0	0	0
5	0	0	0	0
6	23	95.83	12	11
B	1	4.17	1	0
D	0	0	0	0
Total	24		13	11

P.40.2 Educación por rango de edad y sexo en edad de estudiar

Rango	Cantidad	%	Cant. Hombres	%	Cant. Mujeres	%
2. de 5 a 6 años	7	11.86	2	6.67	5	17.24
3. de 7 a 12 años	17	28.81	7	23.33	10	34.48
4. de 13 a 15 años	14	23.73	6	20	8	27.59
5. de 16 a 18 años	12	20.34	10	33.33	2	6.9
6. de 19 a 23 años	9	15.25	5	16.67	4	13.79
Total	59		30		29	

P.40.3 Educación por rango de edad y sexo estudian --

Rango	Hombres	%	Mujeres	%
2. de 5 a 6 años	2	11.76	5	27.78
3. de 7 a 12 años	6	35.29	9	50
4. de 13 a 15 años	5	29.41	2	11.11
5. de 16 a 18 años	3	17.65	1	5.56
6. de 19 a 23 años	1	5.88	1	5.56
Total	17		18	

P.40.4 Educación por rango de edad y sexo NO estudian

Rango	Hombres	%	Mujeres	%
2. de 5 a 6 años	0	0	0	0
3. de 7 a 12 años	1	7.69	1	9.09
4. de 13 a 15 años	1	7.69	6	54.55
5. de 16 a 18 años	7	53.85	1	9.09
6. de 19 a 23 años	4	30.77	3	27.27
Total	13		11	

P.40.5 Estudiantes fuera de edad para estudiar segun el grado

Grado	Cantidad	% Total	Hombres	Mujeres
8	3	50.00	2	1
9	3	50.00	2	1
Total	6		4	2

REPORTE - FRECUENCIA SIMPLE

Fecha Inicio: Fecha Final: Departamento: 06 - CHOLUTECA Municipio: 0604 - DUYURE
Comunidad: 015 - LA COLONIA /

P.40.6 Estudiantes fuera de edad para estudiar por rango edad

Rango	Cantidad	% Total	Hombres	%	Mujeres	%
5. de 16 a 18 años	4	66.67	3	75.00	1	50.00
6. de 19 a 23 años	2	33.33	1	25.00	1	50.00
Total	6		4		2	

REPORTE - FRECUENCIA SIMPLE

Fecha Inicio: Fecha Final: Departamento: 06 - CHOLUTECA Municipio: 0604 - DUYURE
Comunidad: 015 - LA COLONIA /

=== H. Datos Fuerza de Trabajo e Ingresos ===

P.41 Fuerza de ingresos por rango de edad

Rango edad	Cantidad	%	Cant. Hombres	%	Cant. Mujeres	%
c. de 7 a 12 años	9	10.34	5	10.2	4	10.53
d. de 13 a 15 años	14	16.09	6	12.24	8	21.05
e. de 16 a 18 años	12	13.79	10	20.41	2	5.26
f. de 19 a 23 años	9	10.34	5	10.2	4	10.53
g. de 24 a 30 años	9	10.34	4	8.16	5	13.16
h. de 31 a 40 años	13	14.94	7	14.29	6	15.79
i. de 41 a 50 años	10	11.49	6	12.24	4	10.53
j. de 51 a 64 años	5	5.75	3	6.12	2	5.26
k. de 65 años y mas	6	6.9	3	6.12	3	7.89
Total	87		49		38	

P.41.1 Rango de ingresos (sin remesas)

Rango ingresos	Cantidad Total	%	Cantidad Hombres	%	Cantidad Mujeres	%
a. < 1000	26	89.66	25	89.29	1	100
b. 1001 - 2000	2	6.9	2	7.14	0	0
c. 2001 - 4000	1	3.45	1	3.57	0	0
Total	29		28		1	

P.42 Ocupaciones

Respuesta	Cantidad	%
Empleados	0	0
Cuenta Propia	18	100
NC	0	0
Total	18	

P.43 Sectores de Empleo

Respuesta	Cantidad	%
Comercial	0	0
Industrial	0	0
Servicios	0	0
NC	18	100
Total	18	

P.44 Sectores de Cuenta Propia

Respuesta	Cantidad	%
Primario	18	100
Secundario	0	0
Terciario	0	0
NC	0	0
Total	18	

P.45 Genera Empleo en el sector

Respuesta	Cantidad	%
Si	0	0
No	18	100
NC	0	0
Total	18	

P.46 Cuanto Empleo Genera el Sector

Rango	Cantidad	%
1 a 5	0	0
6 a 10	0	0
11 a 15	0	0
16 a 20	0	0
Total	0	

P.47 Miembros de organizaciones

Respuesta	Cantidad	%
Si	0	0
No	18	100
NC	0	0
Total	18	

REPORTE - FRECUENCIA SIMPLE

Fecha Inicio: Fecha Final: Departamento: 06 - CHOLUTECA Municipio: 0604 - DUYURE
Comunidad: 015 - LA COLONIA /

P.48 Instituciones de apoyo al sector

P.49 Prestamos en la Familia

Respuesta	Cantidad	%
SI	2	11.11
NO	16	88.89
Total	18	

P.49.1 Prestamo por sexo

Sexo	Cantidad	%
H	2	100
Total	2	

P.50 Reciben Remesas

Respuesta	Cantidad	%
NO	16	88.89
SI	2	11.11
Total	18	

P.50.1 Rango de ingreso por Remesas

Rango	Cantidad	%
c. 2000.01 y mas	2	100
Total	2	

P.51 Rango ingreso familiar

Rango	Cantidad	%
a. < 1000	13	72.22
b. 1001 - 2000	3	16.67
d. 4001 - 8000	2	11.11
Total	18	

P.52 Ingreso ajusta para

Tiempos	Cantidad	%
Tres tiempos	18	100
Total	18	

Fuerza de trabajo por sexo

Sexo	Cantidad	%
Masculino	49	56.32
Femenino	38	43.68
Total	87	

Fuerza de trabajo que trabajan

Respuesta	Cantidad	%
NO	58	66.67
SI	29	33.33
Total	87	

Fuerza de trabajo estado civil

Estado civil	Cantidad	%
Soltero	51	58.62
Casado	8	9.2
Union Libre	28	32.18
Total	87	

Personas con ingreso por genero

Genero	Cantidad	Promedio ingreso	%
Hombres	28	546.43	96.55
Mujeres	1	200.00	3.45
Total	29		

Fuerza de trabajo Emergente

Hombres	Mujeres	Total
		0

Listado de profesiones

Profesion	Cantidad	%
Agricultor	37	42.53
Ama de Casa	34	39.08
Estudiante	15	17.24
Discapacitado	1	1.15
Total	87	

Listado de ocupaciones

Ocupacion	Cantidad	%

REPORTE - FRECUENCIA SIMPLE

Fecha Inicio: Fecha Final: Departamento: 06 - CHOLUTECA Municipio: 0604 - DUYURE
Comunidad: 015 - LA COLONIA /

Ama de Casa	34	39.08
Agricultor	19	21.84
agricultor	18	20.69
Estudiante	15	17.24
Discapacitado	1	1.15
Total	87	

REPORTE - FRECUENCIA SIMPLE

Fecha Inicio: Fecha Final: Departamento: 06 - CHOLUTECA Municipio: 0604 - DUYURE
Comunidad: 015 - LA COLONIA /

=== Datos de Vivienda ===

P.53 Tipo de Vivienda

Tipo	Cantidad	%
Casa	18	100
Apartamento idependiente	0	0
Local NO habitacional	0	0
Cuarto mesón (cuarteria)	0	0
Casa improvisada	0	0
Total	18	

P.54 Tipo de Tenencia

Tipo	Cantidad	%
Propia pagada	17	94.44
Propia pagando	0	0
Alquilada	1	5.56
Prestada	0	0
Total	18	

P.54.1 Dominio

Tipo	Cantidad	%
Pleno	14	82.35
Útil	3	17.65
Ocupación	0	0
Posesión	0	0
Total	17	

P.54.2 Sexo propietario

Sexo	Cantidad	%
Hombre	15	88.24
Mujer	2	11.76
Ambos	0	0
Total	17	

P.55 Problemas de la vivienda

Problema	Cantidad	%
No tiene repello	17	94.44
Piso de Tierra	6	33.33
Falta de Ciela Falso	1	5.56
Problemas Estructurales	1	5.56
Techo en mal estado	2	11.11
Ninguno	1	5.56

P.55.1 Problema de repello

Lugar	Cantidad	%
Interno	2	11.76
Externo	0	0
Ambos	15	88.24
Total	17	

P.56 Material de construcción

Tipo Material	Cantidad	%
Adobe	15	83.33
Bloque	3	16.67
Bahareque	0	0
Madera	0	0
Desperdicios	0	0
Ladrillo	0	0
Yugua	0	0
Total	18	

P.57 Material Techo

Tipo	Cantidad	%
Desechos	0	0
Paja o Similar	0	0
Teja de barro	10	55.56
Lámina Metálica	8	44.44
Lámina de Asbesto	0	0
Concreto (losa o Terraza)	0	0
Teja americana (Shingle)	0	0
Total	18	

P.58 Material del piso

Tipo	Cantidad	%
Tierra	6	33.33
Plancha de Cemento	12	66.67
Madera rústica	0	0
Ladrillo de barro	0	0
Granito	0	0
Cerámica	0	0
Mosaico	0	0
Total	18	

P.59 Condición de la vivienda

Condición	Cantidad	%
Buena	4	22.22
Regular	13	72.22
Mala	1	5.56
Total	18	

P.60 Tiene Cocina

Respuesta	Cantidad	%
Si	18	100
No	0	0
Total	18	

P.61 Ubicación Cocina

Lugar	Cantidad	%
Dentro de la vivienda	16	88.89
Fuera de la vivienda	2	11.11
En el corredor	0	0
Total	18	

REPORTE - FRECUENCIA SIMPLE

Fecha Inicio: Fecha Final: Departamento: 06 - CHOLUTECA Municipio: 0604 - DUYURE
Comunidad: 015 - LA COLONIA /

P.62 Que utiliza para Cocinar

Tipo	Cantidad	%
Electricidad		0
Gas Volatil (Chimbo)		0
Gas Kerosen		0
Leña	11	64.71
Eco Fogon	6	35.29
Total	17	

P.63 Como consume el agua

Tipo	Cantidad	%
No tratada	15	83.33
Botellón		0
Filtrada	1	5.56
Hervida	2	11.11
Clorada		0
Total	18	

P.64 Piezas por vivienda

Piezas	Cantidad	%
c. Dos piezas	2	11.11
d. Tres piezas	5	27.78
e. Cuatro o mas	11	61.11
Total	18	

P.65 Baños por vivienda

Rango	Cantidad	%
a. Sin baño	2	11.11
b. Un baño	16	88.89
Total	18	

P.66 Dormitorios por vivienda

Rango	Cantidad	%
b. Un dormintorio	7	38.89
c. Dos dormitorios	7	38.89
d. Tres o mas dormitorios	4	22.22
Total	18	

P.67 Personas por dormitorio

Rango	Cantidad	%
b. Una persona	1	5.56
c. Dos personas	4	22.22
d. Tres o mas personas	13	72.22
Total	18	

P.68 Familias por vivienda

Rango	Cantidad	%
b. Una familia	13	72.22
c. Dos familias	4	22.22
d. Tres o mas familias	1	5.56
Total	18	

P.69 Emigración

Respuesta	Cantidad	%
Si	3	16.67
No	15	83.33
Total	18	

P.69.1 Razón por la que emigrarón

Razones	Cantidad	%
Economicas	3	100
Violencia generalizada	0	0
Reunificación familiar	0	0
Total	3	

Frecuencia Simple de La Pita

REPORTE - FRECUENCIA SIMPLE

Fecha Inicio: Fecha Final: Departamento: 06 - CHOLUTECA Municipio: 0604 - DUYURE
Comunidad: 009 - LA PITA /

=== A. DATOS DEMOGRÁFICOS ===

12. Datos de la Familia

Orden	Descripción	Cantidad	%	Hombres	%	Mujeres	%	Hombres Leen	%	Mujeres Leen	%	Hombres no Leen	%	Mujeres no Leen	%
1	Menores de 1 año	3	4.23	1	2.44	2	6.67								
2	De 1 a 4 años	7	9.86	4	9.76	3	10.00								
3	De 5 a 6 años	4	5.63	3	7.32	1	3.33	2	5.88	1	4.17	1	14.29	0	0.00
4	De 7 a 12 años	6	8.45	3	7.32	3	10.00	3	8.82	3	12.50	0	0.00	0	0.00
5	De 13 a 15 años	5	7.04	3	7.32	2	6.67	3	8.82	2	8.33	0	0.00	0	0.00
6	De 16 a 18 años	7	9.86	3	7.32	4	13.33	3	8.82	4	16.67	0	0.00	0	0.00
7	De 19 a 23 años	9	12.68	6	14.63	3	10.00	6	17.65	3	12.50	0	0.00	0	0.00
8	De 24 a 30 años	10	14.08	7	17.07	3	10.00	6	17.65	3	12.50	1	14.29	0	0.00
9	De 31 a 40 años	5	7.04	4	9.76	1	3.33	4	11.76	1	4.17	0	0.00	0	0.00
10	De 41 a 50 años	7	9.86	3	7.32	4	13.33	3	8.82	4	16.67	0	0.00	0	0.00
11	De 51 a 64 años	5	7.04	2	4.88	3	10.00	2	5.88	2	8.33	0	0.00	1	16.67
12	De 65 años y mas	3	4.23	2	4.88	1	3.33	2	5.88	1	4.17	0	0.00	0	0.00
Total		71		41		30		34		24		2		1	

P.12.1 Analfabetismo por rangos de edad

Orden	Descripción	Cantidad	%
4	De 7 a 12 años	0	0
5	De 13 a 15 años	0	0
6	De 16 a 18 años	0	0
7	De 19 a 23 años	0	0
8	De 24 a 30 años	1	33.33
9	De 31 a 40 años	0	0
10	De 41 a 50 años	0	0
11	De 51 a 64 años	1	33.33
12	De 65 años y mas	0	0
Total		2	

P.12.2 Cantidad de personas por edad y sexo

Edad	Cantidad Hombres	Cantidad Mujeres	Total
0	1	2	3

REPORTE - FRECUENCIA SIMPLE

Fecha Inicio: Fecha Final: Departamento: 06 - CHOLUTECA Municipio: 0604 - DUYURE
Comunidad: 009 - LA PITA /

P.12.2 Cantidad de personas por edad y sexo

Edad	Cantidad Hombres	Cantidad Mujeres	Total
1	2	0	2
2	0	1	1
3	2	1	3
4	0	1	1
5	2	0	2
6	1	1	2
8	0	1	1
9	1	0	1
10	0	1	1
12	2	1	3
13	0	2	2
14	2	0	2
15	1	0	1
16	0	2	2
17	0	1	1
18	3	1	4
19	1	0	1
20	1	0	1
21	1	0	1
22	2	0	2
23	1	3	4
24	1	2	3
25	1	0	1
26	1	0	1
28	3	0	3
29	1	0	1
30	0	1	1
31	0	1	1
32	2	0	2
33	1	0	1

REPORTE - FRECUENCIA SIMPLE

Fecha Inicio: **Fecha Final:** **Departamento: 06 - CHOLUTECA** **Municipio: 0604 - DUYURE**
Comunidad: 009 - LA PITA /

P.12.2 Cantidad de personas por edad y sexo

Edad	Cantidad Hombres	Cantidad Mujeres	Total
35	1	0	1
42	0	1	1
43	0	2	2
47	1	0	1
48	1	0	1
49	0	1	1
50	1	0	1
53	1	0	1
54	0	2	2
56	0	1	1
58	1	0	1
65	0	1	1
72	1	0	1
84	1	0	1
Total	41	30	71

P.13 Cantidad de personas por edad rangos de 5 años

Rango	Cantidad Hombres	Cantidad Mujeres	Total
De 0 a 4 años	5	5	10
De 5 a 9 años	4	2	6
De 10 a 14 años	4	4	8
De 15 a 19 años	5	4	9
De 20 a 24 años	6	5	11
De 25 a 29 años	6	0	6
De 30 a 34 años	3	2	5
De 35 a 39 años	1	0	1
De 40 a 44 años	0	3	3
De 45 a 49 años	2	1	3
De 50 a 54 años	2	2	4
De 50 a 54 años	2	2	4
De 55 a 59 años	1	1	2

REPORTE - FRECUENCIA SIMPLE

Fecha Inicio: **Fecha Final:** **Departamento: 06 - CHOLUTECA** **Municipio: 0604 - DUYURE**
Comunidad: 009 - LA PITA /

P.13 Cantidad de personas por edad rangos de 5 años

Rango	Cantidad Hombres	Cantidad Mujeres	Total
De 60 a 64 años	0	0	0
De 65 a 69 años	0	1	1
De 70 a 74 años	1	0	1
De 75 a 79 años	0	0	0
De 80 a 84 años	1	0	1
De 85 a 89 años	0	0	0
De 90 a 94 años	0	0	0
De 95 a 99 años	0	0	0
De 100 a 104 años	0	0	0
De 105 a 109 años	0	0	0
De 110 a 114 años	0	0	0
Total	41	30	71

P.14 Total madres solteras 1
P.15 Total padres solteros 1

P.16 Cantidad de nacimientos durante el año pasado

Total Niños	Total Niñas	Total Nacimientos	Edad Promedio Madre
3	2	5	25.8

REPORTE - FRECUENCIA SIMPLE

Fecha Inicio: Fecha Final: Departamento: 06 - CHOLUTECA Municipio: 0604 - DUYURE
Comunidad: 009 - LA PITA /

=== B. DATOS DE SALUD ===

P.17 Rango edad embarazos

Rango	Cantidad	%
Total	0	

P.17.1 Cantidad de embarazadas

Cantidad
0

P.18 Donde nacio el último niño(a)

Lugar	Cantidad	%
Casa	1	20
Clinica materno infantil	2	40
Hospital	2	40
Total	5	

19. Hubo alguna muerte materna?

Cuando	Cantidad
Total	0

P.19.1 Muertes durante el parto

Respuesta	Cantidad	%
Si	0	0
No	13	100
Total	13	

P.20 Planifica con su pareja

Respuesta	Cantidad	%
Si	6	46.15
No	7	53.85
Total	13	

P.21 Que tipo de metodo utiliza

Orden	Descripción	Cantidad	%
1	Ritmo	0	0
2	DIU	1	16.67
3	Pastilla	0	0
4	Preservativo	0	0
5	Inyección	5	83.33
6	Operación	0	0
7	Implante	0	0
Total		6	

P.21.1 Quien se opero

Respuesta	Cantidad	%
Hombre		
Mujer		
Total	0	

P.22 Muertes de niños(a) menores de 5 años

Respuesta	Cantidad	%
Niños		
Niñas		
Total		

P.23 Se manifestarón enfermedades

Orden	Descripción	T. Manif	%	Hombres	%	Mujeres	%	Publica	%	Privada	%
1	Infecciones respiratorias agudas	15	93.75	7	87.5	8	100	12	92.31	0	0
2	Dengue Clásico	0	0	0	0	0	0	0	0	0	0
3	Paludismo	0	0	0	0	0	0	0	0	0	0
4	Dengue hemorrágico	0	0	0	0	0	0	0	0	0	0
5	Chagas	0	0	0	0	0	0	0	0	0	0
6	ZIKA	0	0	0	0	0	0	0	0	0	0
7	Chicunguya	0	0	0	0	0	0	0	0	0	0
8	Hipertension Arterial	0	0	0	0	0	0	0	0	0	0
9	Diábetes	0	0	0	0	0	0	0	0	0	0

REPORTE - FRECUENCIA SIMPLE

Fecha Inicio: Fecha Final: Departamento: 06 - CHOLUTECA Municipio: 0604 - DUYURE
Comunidad: 009 - LA PITA /

P.23 Se manifestarón enfermedades

Orden	Descripción	T. Manif	%	Hombres	%	Mujeres	%	Publica	%	Privada	%
10	Asma bronquial	0	0	0	0	0	0	0	0	0	0
11	Epilepsia	0	0	0	0	0	0	0	0	0	0
12	Neumonia	0	0	0	0	0	0	0	0	0	0
13	Consumo de alcohol	0	0	0	0	0	0	0	0	0	0
14	Consumo de drogas	0	0	0	0	0	0	0	0	0	0
15	Tuberculosis	0	0	0	0	0	0	0	0	0	0
16	Cáncer	0	0	0	0	0	0	0	0	0	0
17	Diarreas	0	0	0	0	0	0	0	0	0	0
18	De la piel	0	0	0	0	0	0	0	0	0	0
19	Discapacidad	1	6.25	1	12.5	0	0	1	7.69	0	0
Total		16		8		8		13		0	

P.24 Personas Vacunadas

Orden	Rango	T. Personas	% Total	Hombres	%	Mujeres	%	Con Vacuna	%	Sin Vacuna	%
1	Menores de 9 años	16	22.54	9	21.95	7	23.33	16	22.54	0	0
2	De 10 a 19 años	17	23.94	9	21.95	8	26.67	17	23.94	0	0
3	De 20 a 64 años	35	49.3	21	51.22	14	46.67	35	49.3	0	0
4	De 65 años y mas	3	4.23	2	4.88	1	3.33	3	4.23	0	0
Total		71		41		30		71		0	

REPORTE - FRECUENCIA SIMPLE

Fecha Inicio: Fecha Final: Departamento: 06 - CHOLUTECA Municipio: 0604 - DUYURE
Comunidad: 009 - LA PITA /

=== C. Seguridad ===

P.25 Casos de violencia

Respuesta	Cantidad	%	Num. Casos
NO	13	100	0
Total	13		

P.26 Victima de violencia

Respuesta	Cantidad	%	Num. Casos
NO	13	100	0
Total	13		

P.27 Que tan seguro estan

Respuesta	Cantidad	%
Estan seguros	11	84.62
NO estan seguros	2	15.38
Total	13	

P.28 y 29 Participación

Pregunta	Cantidad	%
Cantidad de Hombres	1	100
Cantidad de Mujeres	0	0
Total	1	

P.27.1 Motivos de inseguridad

Orden	Robos	Maras	Drogras	Cantinas	Riñas	Violaciones
1	1	0	1	0	0	0
2	1	0	0	1	0	0
3	0	0	0	0	1	0
4	0	0	0	0	0	0
5	0	0	0	0	0	0
6	0	0	0	0	0	0

Participaciones y Expectativas

Rango de miembros	Cantidad
1 Un hombre	1
Total	1

REPORTE - FRECUENCIA SIMPLE

Fecha Inicio: Fecha Final: Departamento: 06 - CHOLUTECA Municipio: 0604 - DUYURE
Comunidad: 009 - LA PITA /

=== E. Datos Servicios Publicos ===

P.30 Servicios públicos que reciben

											Porcentajes				
No.	Servicio	Total	Reciben Si	%	Reciben No	%	-	Bueno	Regular	Malo	ND	-	% B	% R	% M	% ND
1	Agua de pozo propio	13	1	7.69	12	92.31		1			0		100	0	0	0
2	Agua domiciliar de pozo comunal	13	2	15.38	11	84.62		2			0		100	0	0	0
3	Acarrea agua de rio o quebrada	13	2	15.38	11	84.62										
4	Agua domiciliar por acueducto	13	8	61.54	5	38.46		5	3		0		62.5	37.5	0	0
5	Agua llave pública / fuente	13	0	0	13	100					0					
6	Reservorio de agua lluvia	13	0	0	13	100					0					
7	Inodoro o servicio sanitario	13	7	53.85	6	46.15		6	1		0		85.71	14.29	0	0
8	Letrina de fosa simple	13	2	15.38	11	84.62		1	1		0		50	50	0	0
9	Letrina de fosa séptica	13	7	53.85	6	46.15		6	1		0		85.71	14.29	0	0
10	Usa letrina	13	9	69.23	4	30.77										
11	Recolección de basura	13	2	15.38	11	84.62										
12	Aseo de calles	13	0	0	13	100										
13	Energía eléctrica domiciliar	13	0	0	13	100					0					
14	Teléfono (HONDUTEL)	13	0	0	13	100										
15	Teléfono (Celular móvil o fijo)	13	8	61.54	5	38.46										
16	Alumbrado público	13	0	0	13	100					0					
17	Mantenimiento de calles	13	0	0	13	100					0					

Disposición de escretas: Total: 16 - Porcentaje: 123.08

P.30.1 Dias de la semana que reciben el servicio

Dias	Pozo P.	%	Pozo C.	%	Agua Rio	%	Acued.	%	LLave P.	%	Reser.	%	Recol.	%	Aseo C.	%
3	0	0	2	100	0	0	2	25	0	0	0	0	0	0	0	0
6	0	0	0	0	0	0	2	25	0	0	0	0	0	0	0	0
7	1	3.13	0	0	2	100	4	50	0	0	0	0	2	100	0	0
Total	1		2		2		8		0		0		2		0	

REPORTE - FRECUENCIA SIMPLE

Fecha Inicio: Fecha Final: Departamento: 06 - CHOLUTECA Municipio: 0604 - DUYURE
Comunidad: 009 - LA PITA /

=== F. Seguridad Alimentaria ===

P.31 Trabajan la tierra

Respuesta	Cantidad	%
SI	12	92.31
NO	1	7.69
Total	13	

P.31.1 Trabajan la tierra sexo

Sexo	Cantidad	%
Hombres	26	100
Mujeres		0
Total	26	

P.31.2 Personas que trabajan la tierra

Numero	Cantidad	%
1	4	33.33
2	3	25
3	4	33.33
4	1	8.33
Total	26	

P.32 Tipo de tenencia de la tierra

Tipo	Cantidad	%
Propia pagada	6	46.15
Alquilada	4	30.77
Prestada	3	23.08
Total	13	

P.32.1 Tipo Dominio

Tipo	Cantidad	%
Pleno	5	83.33
Util	1	16.67
Total	6	

P.33 Producen alimentos en la familia

Respuesta	Cantidad	%
SI	13	100
Total	13	

P.34 Producen para autoconsumo

Respuesta	Cantidad	%
SI	12	92.31
NO	1	7.69
Total	13	

P.37 Obtiene excedentes para la venta

Respuesta	Cantidad	%
SI	7	53.85
NO	6	46.15
Total	13	

P.35 Que se sembro y cuanto se produjo durante el año pasado.

	Maiz	Frijol	Maicillo	Café	Caña	Otro
Quintales	164	62	118	0	0	0
Tareas	19	20	24	0	0	0

P.36 Área en tareas con sistema de riego

	Goteo	Aspersión	Ninguno	Otro
Tareas	0	0	0	0

P.38 Huertos familiares

Respuesta	Cantidad	%
Si	1	7.69
No	12	92.31
Total	13	

P.39 Tienen animales domesticos

Respuesta	Cantidad	%
Si	13	100.00
No	0	0.00
Total	13	

P.39.1 Cantidad de animales domesticos

Tipo	Cantidad	Hogares	%
Aves	146	12	92.31
Bovino	2	1	7.69
Caprino	0	0	0
Equino	22	10	76.92
Porcino	5	4	30.77
Piscicultura	0	0	0
Apicultura	0	0	0
Domésticos	19	9	69.23

REPORTE - FRECUENCIA SIMPLE

Fecha Inicio: Fecha Final: Departamento: 06 - CHOLUTECA Municipio: 0604 - DUYURE
Comunidad: 009 - LA PITA /

=== G. Datos de Educación ===

P.40 Nivel de Educación por Sexo en edad de estudiar

Nivel E.	Cantidad	% Total	Cant. Hombres	(%)	Cant. Mujeres	(%)
PE	3	9.68	3	16.67	0	0
1	1	3.23	0	0	1	7.69
2	1	3.23	0	0	1	7.69
3	1	3.23	1	5.56	0	0
4	2	6.45	2	11.11	0	0
5	1	3.23	0	0	1	7.69
6	15	48.39	9	50	6	46.15
B	7	22.58	3	16.67	4	30.77
Total	31		18		13	

P.40.1 Personas Estudiando - Estudian

Nivel E.	Estudia	(%)	Estudian H	Estudian M
PE	3	21.43	3	0
1	1	7.14	0	1
2	1	7.14	0	1
3	0	0	0	0
4	1	7.14	1	0
5	1	7.14	0	1
6	2	14.29	2	0
B	5	35.71	2	3
Total	14		8	6

REPORTE - FRECUENCIA SIMPLE

Fecha Inicio: **Fecha Final:** **Departamento: 06 - CHOLUTECA** **Municipio: 0604 - DUYURE**
Comunidad: 009 - LA PITA /

P.40.2 Personas Estudiando - NO Estudian

Nivel E.	NO Estudia	(%)	No estudian H	No estudian M
PE	0	0	0	0
1	0	0	0	0
2	0	0	0	0
3	1	5.88	1	0
4	1	5.88	1	0
5	0	0	0	0
6	13	76.47	7	6
B	2	11.76	1	1
Total	17		10	7

P.40.2 Educación por rango de edad y sexo en edad de estudiar

Rango	Cantidad	%	Cant. Hombres	%	Cant. Mujeres	%
2. de 5 a 6 años	4	12.9	3	16.67	1	7.69
3. de 7 a 12 años	6	19.35	3	16.67	3	23.08
4. de 13 a 15 años	5	16.13	3	16.67	2	15.38
5. de 16 a 18 años	7	22.58	3	16.67	4	30.77
6. de 19 a 23 años	9	29.03	6	33.33	3	23.08
Total	31		18		13	

P.40.3 Educación por rango de edad y sexo estudian --

Rango	Hombres	%	Mujeres	%
2. de 5 a 6 años	3	37.5	1	16.67
3. de 7 a 12 años	3	37.5	3	50
4. de 13 a 15 años	2	25	1	16.67
5. de 16 a 18 años	0	0	1	16.67
6. de 19 a 23 años	0	0	0	0
Total	8		6	

P.40.4 Educación por rango de edad y sexo NO estudian

Rango	Hombres	%	Mujeres	%
2. de 5 a 6 años	0	0	0	0
3. de 7 a 12 años	0	0	0	0
4. de 13 a 15 años	1	10	1	14.29
5. de 16 a 18 años	3	30	3	42.86
6. de 19 a 23 años	6	60	3	42.86
Total	10		7	

P.40.5 Estudiantes fuera de edad para estudiar segun el grado

Grado	Cantidad	% Total	Hombres	Mujeres
8	1	100.00	0	1
Total	1		0	1

REPORTE - FRECUENCIA SIMPLE

Fecha Inicio: **Fecha Final:** **Departamento: 06 - CHOLUTECA** **Municipio: 0604 - DUYURE**
Comunidad: 009 - LA PITA /

P.40.6 Estudiantes fuera de edad para estudiar por rango edad

Rango	Cantidad	% Total	Hombres	% Mujeres	%
5. de 16 a 18 años	1	100.00	0	1	100.00
Total	1		0	1	

REPORTE - FRECUENCIA SIMPLE

Fecha Inicio: Fecha Final: Departamento: 06 - CHOLUTECA Municipio: 0604 - DUYURE
Comunidad: 009 - LA PITA /

=== H. Datos Fuerza de Trabajo e Ingresos ===

P.41 Fuerza de ingresos por rango de edad

Rango edad	Cantidad	%	Cant. Hombres	%	Cant. Mujeres	%
c. de 7 a 12 años	4	7.27	2	6.25	2	8.7
d. de 13 a 15 años	5	9.09	3	9.38	2	8.7
e. de 16 a 18 años	7	12.73	3	9.38	4	17.39
f. de 19 a 23 años	9	16.36	6	18.75	3	13.04
g. de 24 a 30 años	10	18.18	7	21.88	3	13.04
h. de 31 a 40 años	5	9.09	4	12.5	1	4.35
i. de 41 a 50 años	7	12.73	3	9.38	4	17.39
j. de 51 a 64 años	5	9.09	2	6.25	3	13.04
k. de 65 años y mas	3	5.45	2	6.25	1	4.35
Total	55		32		23	

P.41.1 Rango de ingresos (sin remesas)

Rango ingresos	Cantidad Total	%	Cantidad Hombres	%	Cantidad Mujeres	%
a. < 1000	24	96	23	95.83	1	100
b. 1001 - 2000	1	4	1	4.17	0	0
Total	25		24		1	

P.42 Ocupaciones

Respuesta	Cantidad	%
Empleados	0	0
Cuenta Propia	13	100
NC	0	0
Total	13	

P.43 Sectores de Empleo

Respuesta	Cantidad	%
Comercial	0	0
Industrial	0	0
Servicios	0	0
NC	13	100
Total	13	

P.44 Sectores de Cuenta Propia

Respuesta	Cantidad	%
Primario	13	100
Secundario	0	0
Terciario	0	0
NC	0	0
Total	13	

P.45 Genera Empleo en el sector

Respuesta	Cantidad	%
Si	0	0
No	13	100
NC	0	0
Total	13	

P.46 Cuanto Empleo Genera el Sector

Rango	Cantidad	%
1 a 5	0	0
6 a 10	0	0
11 a 15	0	0
16 a 20	0	0
Total	0	

P.47 Miembros de organizaciones

Respuesta	Cantidad	%
Si	0	0
No	13	100
NC	0	0
Total	13	

REPORTE - FRECUENCIA SIMPLE

Fecha Inicio: Fecha Final: Departamento: 06 - CHOLUTECA Municipio: 0604 - DUYURE
Comunidad: 009 - LA PITA /

P.48 Instituciones de apoyo al sector

P.49 Prestamos en la Familia

Respuesta	Cantidad	%
NO	13	100
Total	13	

P.49.1 Prestamo por sexo

Sexo	Cantidad	%
Total	0	

P.50 Reciben Remesas

Respuesta	Cantidad	%
NO	13	100
Total	13	

P.50.1 Rango de ingreso por Remesas

Rango	Cantidad	%
Total	0	

P.51 Rango ingreso familiar

Rango	Cantidad	%
a. < 1000	12	92.31
b. 1001 - 2000	1	7.69
Total	13	

P.52 Ingreso ajusta para

Tiempos	Cantidad	%
Tres tiempos	13	100
Total	13	

Fuerza de trabajo por sexo

Sexo	Cantidad	%
Masculino	32	58.18
Femenino	23	41.82
Total	55	

Fuerza de trabajo que trabajan

Respuesta	Cantidad	%
NO	30	54.55
SI	25	45.45
Total	55	

Fuerza de trabajo estado civil

Estado civil	Cantidad	%
Soltero	26	47.27
Casado	6	10.91
Union Libre	23	41.82
Total	55	

Personas con ingreso por genero

Genero	Cantidad	Promedio ingreso	%
Hombres	24	295.83	96
Mujeres	1	0.00	4
Total	25		

Fuerza de trabajo Emergente

Hombres	Mujeres	Total
		0

Listado de profesiones

Profesion	Cantidad	%
Agricultor	28	50.91
Ama de Casa	18	32.73
Estudiante	8	14.55
Discapacitado	1	1.82
Total	55	

Listado de ocupaciones

Ocupacion	Cantidad	%
Ama de Casa	18	32.73
agricultor	15	27.27

REPORTE - FRECUENCIA SIMPLE

Fecha Inicio: Fecha Final: Departamento: 06 - CHOLUTECA Municipio: 0604 - DUYURE
Comunidad: 009 - LA PITA /

Agricultor	13	23.64
Estudiante	8	14.55
Discapacitado	1	1.82
Total	55	

REPORTE - FRECUENCIA SIMPLE

Fecha Inicio: Fecha Final: Departamento: 06 - CHOLUTECA Municipio: 0604 - DUYURE
Comunidad: 009 - LA PITA /

=== Datos de Vivienda ===

P.53 Tipo de Vivienda

Tipo	Cantidad	%
Casa	13	100
Apartamento idependiente	0	0
Local NO habitacional	0	0
Cuarto mesón (cuarteria)	0	0
Casa improvisada	0	0
Total	13	

P.54 Tipo de Tenencia

Tipo	Cantidad	%
Propia pagada	13	100
Propia pagando	0	0
Alquilada	0	0
Prestada	0	0
Total	13	

P.54.1 Dominio

Tipo	Cantidad	%
Pleno	9	69.23
Útil	4	30.77
Ocupación	0	0
Posesión	0	0
Total	13	

P.54.2 Sexo propietario

Sexo	Cantidad	%
Hombre	10	76.92
Mujer	3	23.08
Ambos	0	0
Total	13	

P.55 Problemas de la vivienda

Problema	Cantidad	%
No tiene repello	12	92.31
Piso de Tierra	6	46.15
Falta de Ciela Falso		0
Problemas Estructurales	1	7.69
Techo en mal estado	1	7.69
Ninguno		0

P.55.1 Problema de repello

Lugar	Cantidad	%
Interno	0	0
Externo	0	0
Ambos	12	100
Total	12	

P.56 Material de construcción

Tipo Material	Cantidad	%
Adobe	12	92.31
Bloque	0	0
Bahareque	1	7.69
Madera	0	0
Desperdicios	0	0
Ladrillo	0	0
Yugua	0	0
Total	13	

P.57 Material Techo

Tipo	Cantidad	%
Desechos	0	0
Paja o Similar	0	0
Teja de barro	13	100
Lámina Metálica	0	0
Lámina de Asbesto	0	0
Concreto (losa o Terraza)	0	0
Teja americana (Shingle)	0	0
Total	13	

P.58 Material del piso

Tipo	Cantidad	%
Tierra	7	53.85
Plancha de Cemento	6	46.15
Madera rústica	0	0
Ladrillo de barro	0	0
Granito	0	0
Cerámica	0	0
Mosaico	0	0
Total	13	

P.59 Condición de la vivienda

Condición	Cantidad	%
Buena	2	15.38
Regular	11	84.62
Mala	0	0
Total	13	

P.60 Tiene Cocina

Respuesta	Cantidad	%
Si	13	100
No	0	0
Total	13	

P.61 Ubicación Cocina

Lugar	Cantidad	%
Dentro de la vivienda	13	100
Fuera de la vivienda	0	0
En el corredor	0	0
Total	13	

REPORTE - FRECUENCIA SIMPLE

Fecha Inicio: **Fecha Final:** **Departamento: 06 - CHOLUTECA** **Municipio: 0604 - DUYURE**
Comunidad: 009 - LA PITA /

P.62 Que utiliza para Cocinar

Tipo	Cantidad	%
Electricidad		0
Gas Volatil (Chimbo)		0
Gas Kerosen		0
Leña	6	42.86
Eco Fogon	8	57.14
Total	14	

P.63 Como consume el agua

Tipo	Cantidad	%
No tratada	11	84.62
Botellón		0
Filtrada	2	15.38
Hervida		0
Clorada		0
Total	13	

P.64 Piezas por vivienda

Piezas	Cantidad	%
c. Dos piezas	1	7.69
d. Tres piezas	5	38.46
e. Cuatro o mas	7	53.85
Total	13	

P.65 Baños por vivienda

Rango	Cantidad	%
a. Sin baño	4	30.77
b. Un baño	9	69.23
Total	13	

P.66 Dormitorios por vivienda

Rango	Cantidad	%
b. Un dormintorio	6	46.15
c. Dos dormitorios	1	7.69
d. Tres o mas dormitorios	6	46.15
Total	13	

P.67 Personas por dormitorio

Rango	Cantidad	%
c. Dos personas	7	53.85
d. Tres o mas personas	6	46.15
Total	13	

P.68 Familias por vivienda

Rango	Cantidad	%
b. Una familia	11	84.62
c. Dos familias	1	7.69
d. Tres o mas familias	1	7.69
Total	13	

P.69 Emigración

Respuesta	Cantidad	%
Si	4	30.77
No	9	69.23
Total	13	

P.69.1 Razón por la que emigrarón

Razones	Cantidad	%
Economicas	4	100
Violencia generalizada	0	0
Reunificación familiar	0	0
Total	4	

Certificación de Punto de acta donde se aprueba informe de estudio Socioeconómico de línea base

ALCALDIA MUNICIPAL
DUYURE
CHOLUTECA, HONDURAS C. A.
Telf. 27873411-27873448

CERTIFICACION

La Suscrita Secretaria Municipal de esta Alcaldía por medio de la presente CERTIFICA: que en el libro de Actas Municipales que la Secretaria lleva en el presente año.

El punto de acta que literalmente dice: Acta N° 23 Punto N° 4

Sesión Ordinaria celebrada por la Corporación Municipal de Duyure Departamento de Choluteca el día 15 de noviembre del año 2018.- En el salón de la Alcaldía Municipal presidio la sesión la Sra. Alcaldesa Dra. Celfida Amada Bustillo con presencia del Vice Alcalde Luis Alberto Cáceres y los regidores por su orden: regidora 1 Dilma Azucena Espinal, regidor 2 Juan Ramón Aguilera, regidor 3 Selvin Leonel Reyes, regidor 4 Eriberto Exequiel López. - Todo ante la Secretaria Municipal que da fe. -

1.- Declarada abierta la sesión por la Sra. Alcaldesa Dra. Celfida A. Bustillo.

2.-Se dio lectura al acta anterior se aprobó y se firmó.

3.- Se dio lectura a la correspondencia recibida.

4.- Se hace revisión del informe demográfico y socioeconómico de línea base del Municipio de Duyure.

5.- Se Aprueba informe demográfico y socioeconómico de línea base del municipio de Duyure, el cual fue construido con la participación del liderazgo comunitario, el cual se pone a disposición de las diferentes instituciones públicas, privadas, ONG y a la población del municipio.

6.-.....20.-.....

21.- No habiendo más que tratar de levanta la sesión.

Dado en Duyure Departamento de Choluteca a los 11 días del mes de noviembre del año 2018.

ALCALDIA MUNICIPAL DE DUYURE
CHOLUTECA, HONDURAS, C. A.
Secretaria Municipal