



MUNICIPIO PIMIENTA, CORTES



INFORME DEL PLAN DE DESARROLLO MUNICIPAL

PDM- OT

2018
LINEA BASE

RESUMEN EJECUTIVO

El Municipio de Pimienta en el Departamento de Cortes, inicia el proceso de elaboración del Plan de Desarrollo Municipal con enfoque en ordenamiento territorial a través de la metodología Focal II, con el apoyo de la zona Metropolitana del Valle de Sula (ZMVS) como parte de la Mancomunidad a la que pertenece el Municipio de Pimienta.

Según este estudio el Municipio de Pimienta tiene dos aldeas: La Venta y Santiago, haciendo un total de 60 entre Aldeas, Barrios, Colonias y Caseríos levantando un total de 3,688 boletas en la que encontramos hallazgos sobre situación demográfica, seguridad social, seguridad alimentaria, educación, salud vivienda, tierra un gran porcentaje de la población es joven, según este estudio el Municipio de Pimienta es seguro ya que son mínimos los casos de violencia según estadísticas de la policía Nacional durante el año anterior. Además cabe resaltar la presencia Municipal en cada uno de los Barrios, colonias, Aldeas y caseríos con ejecución de proyectos de beneficio colectivo.



INTRODUCCIÓN

El presente documento contiene la información del proceso de Plan de Desarrollo Municipal del Municipio de Pimienta, en el Departamento de Cortes.

Está enmarcado en dos partes:

La Primera contiene todo un resumen de la historia del Municipio de Pimienta, su ubicación geográfica, características físicas, características biológicas, características sociales, el desempeño Municipal, presencia institucional, organización sociedad civil, la inversión social y la infraestructura básica.

La Segunda parte recoge en su contexto toda la información de línea base como un primer proceso para la elaboración del Plan de Desarrollo Municipal con enfoque en Ordenamiento Territorial (PDM-OT) a través de la Metodología Focal II. En la que resaltan elementos demográficos, salud, educación, seguridad alimentaria, seguridad social, vivienda tierra, fuerza laboral, y servicios básicos.



ANTECEDENTES HISTÓRICOS DEL MUNICIPIO PIMIENTA



El municipio de Pimienta se ubica en el Valle de Sula, en la parte sur del departamento de Cortés y es bañado por el caudaloso Río Ulúa.

A sólo 3 km río abajo se localiza la unidad maya de Cerro Palenque, habitada hace más de 200 años y que, como parte del Patrimonio Cultural Tangible, es un sitio arqueológico actualmente reconocido como Monumento Arqueológico.

Históricamente una considerable colonia de ciudadanos árabes, palestinos y centroamericanos instalaron sus negocios y empresas en Pimienta, dedicándose en su mayoría a la distribución de mercadería para el occidente de Honduras por la vía fluvial, lo mismo que como intermediarios en la explotación de varios productos provenientes del occidente. La zona de explotación del ferrocarril nacional representa una parte muy importante del desarrollo de Pimienta, con una sección de línea, patios de acopio y fuentes de empleo para muchos ferrocarrileros.

En 1914, con la inauguración del puente ferroviario, queda totalmente comunicada la zona de Potrerillos, ocupando Pimienta el lugar comercial de mayor crecimiento, pues las compañías bananeras instalaron allí la pagaduría de fruta de San Manuel, Villanueva y Potrerillos.

El 7 de junio de 1934, siendo alcalde municipal don Alfonso Pineda Torres, el río Ulúa en una enorme crecida arrasó con el poblado de Pimienta causando daños incalculables, por lo cual en 1936 la población es trasladada al nuevo sitio, conocido como Nueva Pimienta.

UBICACIÓN GEOGRÁFICA

El Municipio de Pimienta se encuentra ubicado en el departamento de Cortés, al noreste del país. Se desarrolla principalmente a lo largo de la carretera CA-5 Norte que conecta a esa zona con el centro del país.

Extensión Territorial: 39.34 km²

Ubicación: Geográficamente se localiza en las siguientes coordenadas:

Desde	87° 58' 06"	hasta	87° 58' 40"	Longitud Oeste
Desde	15° 16' 49"	hasta	15° 17' 08"	Latitud Norte



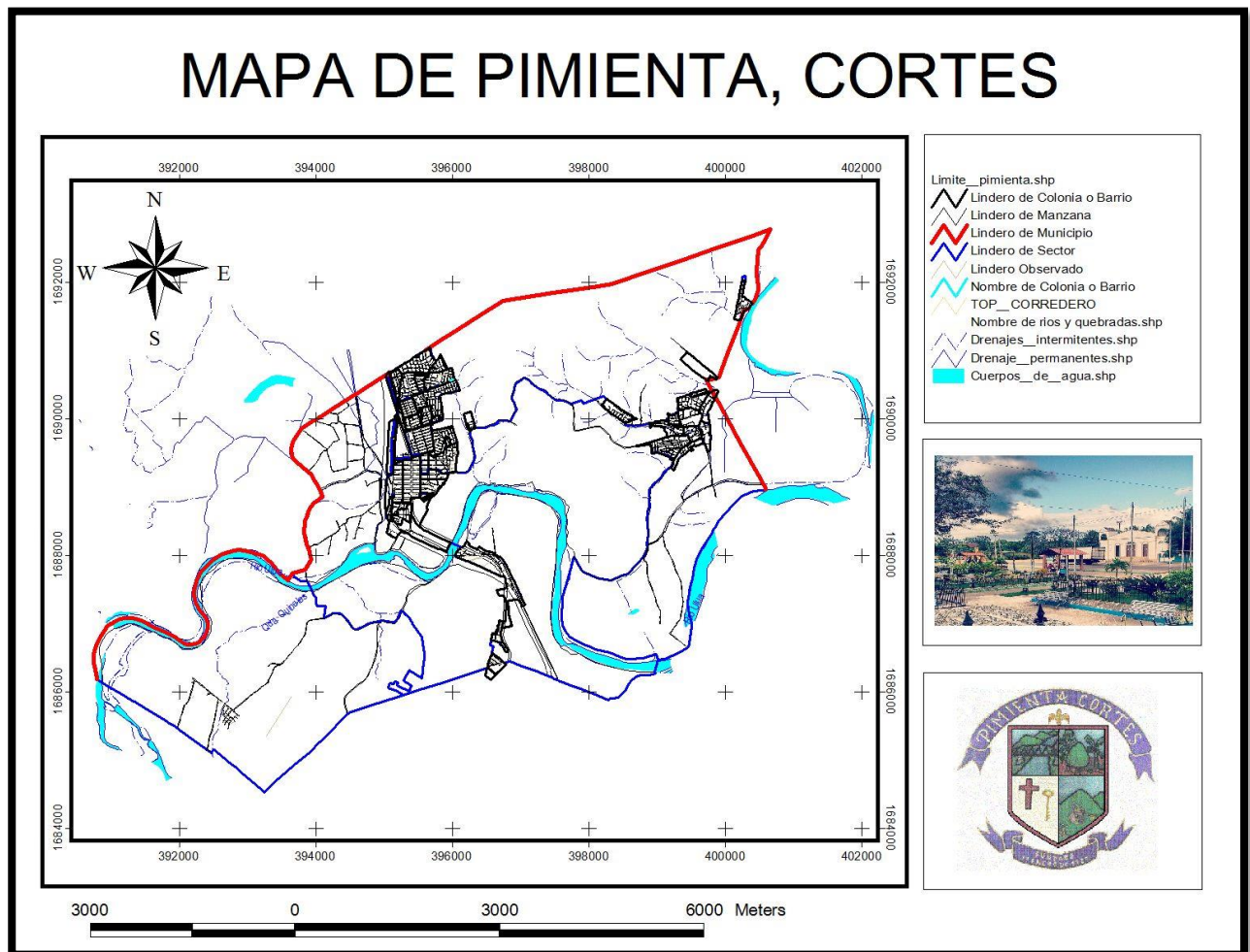
Colindancias:

- Norte:** Municipios de San Manuel y Villanueva
- Sur:** Municipio de Potrerillos
- Este:** Municipio de El Progreso, Departamento de Yoro
- Oeste:** Municipio de Villanueva

Altura: 60 msnm (promedio)

Relieve: La conformación de la superficie terrestre del municipio es plana ya que se encuentra, en su totalidad en un valle, con pendientes características que van de 0 a 5% de inclinación.

CARACTERÍSTICAS FÍSICAS



TOPOGRAFIA

La topografía en general del municipio es plana, en lo que se refiere al casco urbano mostrando algunas irregularidades más que todo en el área rural como ser: La Aldea La Venta, ubicada en la parte alta del



Municipio y La Aldea de Santiago, en la parte baja.

El Municipio es en su mayoría de superficie plana regular con pendientes menores a 15%, encontrando pendientes poco pronunciada (15-30%) al lado sur del municipio en la comunidad de La Venta en el extremo norte entre el Kilómetro 86 y La Bomba y en la parte central en la zona del Cerro Palenque.

ALTITUD

El municipio de Pimienta se pueden observar pisos altitudinales entre los 30 y los 260 m.s.n.m.

GEOLOGÍA Y SUELOS

En el municipio existen dos grupos geológicos según el mapa de geología de Honduras estos son: Aluviales y los del grupo Yojoa.

GEOLOGÍA

La región presenta una serie de características geológicas con cierto grado de afinidad en sus formaciones sedimentarias y estructuras planas y colinosas, en las zonas más bajas de los valles del Sula. La dinámica geológica del municipio de Pimienta, donde se ubica Cerro Palenque, presenta depósitos de sedimentos en diversos grados de granulometría, que han estado sujetos a la influencia que ejercen las grandes corrientes de agua del Chamelecón y Ulúa, por las frecuentes inundaciones en la zona, que rellenan el piso y lo convierten en una planicie aluvial inestable y altamente activa. Esta circunstancia ocasionó, segura mente desde la época prehispánica, serios problemas para el establecimiento permanente a orillas del Cerro, pero, a la vez, permitió desde entonces una actividad agrícola importante, gracias a los limos y sedimentos que son aportados por estos ríos.

De acuerdo con la clasificación de Simmons (1969), el área se caracteriza por los suelos aluviales con diversas clases de tierra, que abarcan llanuras aluviales y las terrazas colindantes de los ríos del valle. Esto determina que allí estén las principales áreas de suelos agrícolas de Honduras, especialmente aptas para la agricultura de caña de azúcar y plantaciones de banano, entre otros. En el pasado, debió ser un sitio especialmente apto para el cultivo del maíz.

CARACTERÍSTICAS BIOLÓGICAS

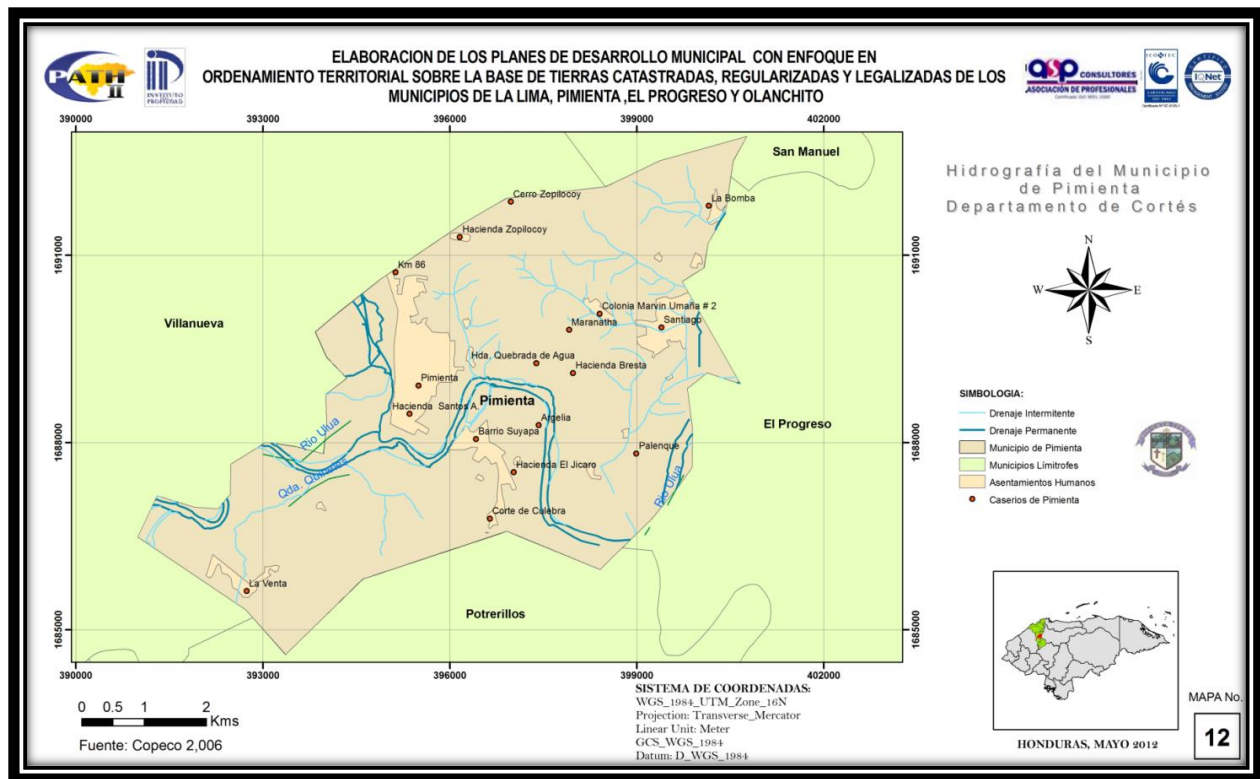
CUENCAS Y MICROCUENCAS

El municipio de Pimienta se encuentra ubicado en la parte media de la cuenca del río Ulúa y la única Micro cuenca localizada dentro del municipio es la de la quebrada Quíneles.

La hidrología del área está sujeta a los regímenes de los ríos Ulúa, Humuya o Comayagua y Chamelecón. La parte montañosa está constituida por la Sierra, con un sistema de drenaje que comprende varios ríos y quebradas de corta longitud y alta pendiente. Así, inundaciones se comportan de diferente forma encada evento. A principios del siglo, las empresas agrícolas, que se establecieron en toda la zona, construyeron, especialmente para el Río Ulúa, bordos de protección, además de canales de drenaje, obras de desviación y canales de alivio, todo con lo cual se pretendía mitigar el impacto de las crecidas de los ríos y sus efectos sobre los cultivos.



MAPA HIDROGRAFÍA DEL MUNICIPIO



Las aguas subterráneas, según información proporcionada por la Comisión Ejecutiva del Valle de Sula (2001), son abundantes y existe un gran potencial de aluvión (a profundidades de 9 m hasta 53 m), especialmente en la franja paralela del río.

Según estudios realizados por CESCO y DEFOMIN (2001), la contaminación del río Ulúa es alta en la actualidad y está influenciada por los procesos relacionados con las actividades agrícolas más próximas al CP (especialmente derivados de los ingenios azucareros y plantaciones de banano). Además, el uso de estos cauces para depósitos de basura, desagües de aguas negras o servidas, en comunidades de la cuenca, es notable. La sedimentación y los materiales de arrastraste se han incrementado notoriamente en las últimas tres décadas, lo que acrecienta los valores no sólo de escorrentía, por la incidencia de la acelerada deforestación en la cuenca alta, sino también de contaminación hídrica con niveles altos de coliformes (excretas de animales y humanos). En los análisis efectuados en los últimos años, se ha notado una tasa de Demanda Biológica de Oxígeno (DBO) creciente desde 1993 y, curiosamente, un contenido de oxígeno disuelto que aún está dentro de los parámetros normales.

Estos aspectos son importantes, pues el potencial ecoturístico del río, en los alrededores de Cerro Palenque, sería enorme si las condiciones sanitarias pudieran ser mejoradas (Escuela Latinoamericana de Áreas Protegidas ELAP, 2006).



AGRÍCOLA

Las tierras planas del municipio están siendo utilizadas en cultivos tecnificados, particularmente caña (820.56 Has) y en menor cantidad el banano con 56.78 Has, que en su mayoría están en manos de productores foráneos.

En las vegas del río Ulúa se pueden encontrar unos 10 pequeños productores de hortalizas, que debido a las inundaciones, solo producen un ciclo al año, con productos como el tomate, cebolla y chile verde, entre los más comunes, además de granos básicos. Se estima que esta es de 15.52 Has.

En las zonas de laderas, se ha experimentado en los últimos años, un fenómeno particular, en el que pequeños productores foráneos han llegado al municipio y se han dedicado al cultivo de granos básicos y yuca, principalmente. Estos productores se han organizado y han logrado legalizar sus tierras. Su producción es de subsistencia, vendiendo eventualmente algún excedente a vecinos o intermediarios que llegan a la zona en busca de productos agrícolas.

ÁREAS DEDICADAS A LA AGRICULTURA EN EL MUNICIPIO DE PIMIENTA

Descripción	Área (Has)
Granos básicos (grupos campesinos)	217.26
Cultivos varios (hortalizas, granos básicos, caña)	300.34
Caña	820.56
Banano	56.78
TOTAL	1394.94

*Fuente: Elaboración propia con base en las áreas identificadas
Por los actores clave e imágenes satelitales*

PECUARIA

La actividad ganadera es incipiente en el municipio de Pimienta, muy pocos productores poseen ganado vacuno para la producción de leche que se comercializa a nivel local y el autoconsumo. Con base en la información obtenida de los productores e imágenes satelitales, se estima que hay unas 77.86 Has dedicadas a la ganadería de leche y algunas cabezas de ganado dispersas en fincas familiares.

FORESTAL

Se ha desarrollado una plantación de Teca (*Tectonagrandis*) en proceso de crecimiento. Actualmente no se desarrolla una actividad forestal a nivel comercial en el municipio. El aprovechamiento de madera se hace con fines de vivienda, con permisos de corte de la Municipalidad.



ÁREA DE PLANTACIONES MADERABLES

Descripción	Área (Has)
Teca	12.84
Madera de color	96.82
Total	109.67

Fuente: PLAN DE DESARROLLO MUNICIPAL CON ENFOQUE DE ORDENAMIENTO TERRITORIAL, PIMIENTA, CORTÉS, AÑO 2012

ACUICULTURA

Una asociación norteamericana dedicada al desarrollo está ejecutando un proyecto de cultivo de peces, el cual asocian con el manejo de especies menores. Se desarrollan actividades de capacitación a productores y la producción es vendida en los alrededores de la finca y en San Pedro Sula.

EXPLOTACIÓN DE MINAS Y CANTERAS

Existen tres concesiones para la extracción de material selecto para la construcción. Estas concesiones se hacen a nivel central, sin consulta previa con el municipio. El producto de esa explotación tiene como destino principal la ciudad de San Pedro Sula.

AGROINDUSTRIA

Sólo se reporta una unidad de producción de carnes, especialmente de cerdo y aves de corral, cuya comercialización se realiza principalmente en los municipios aledaños.

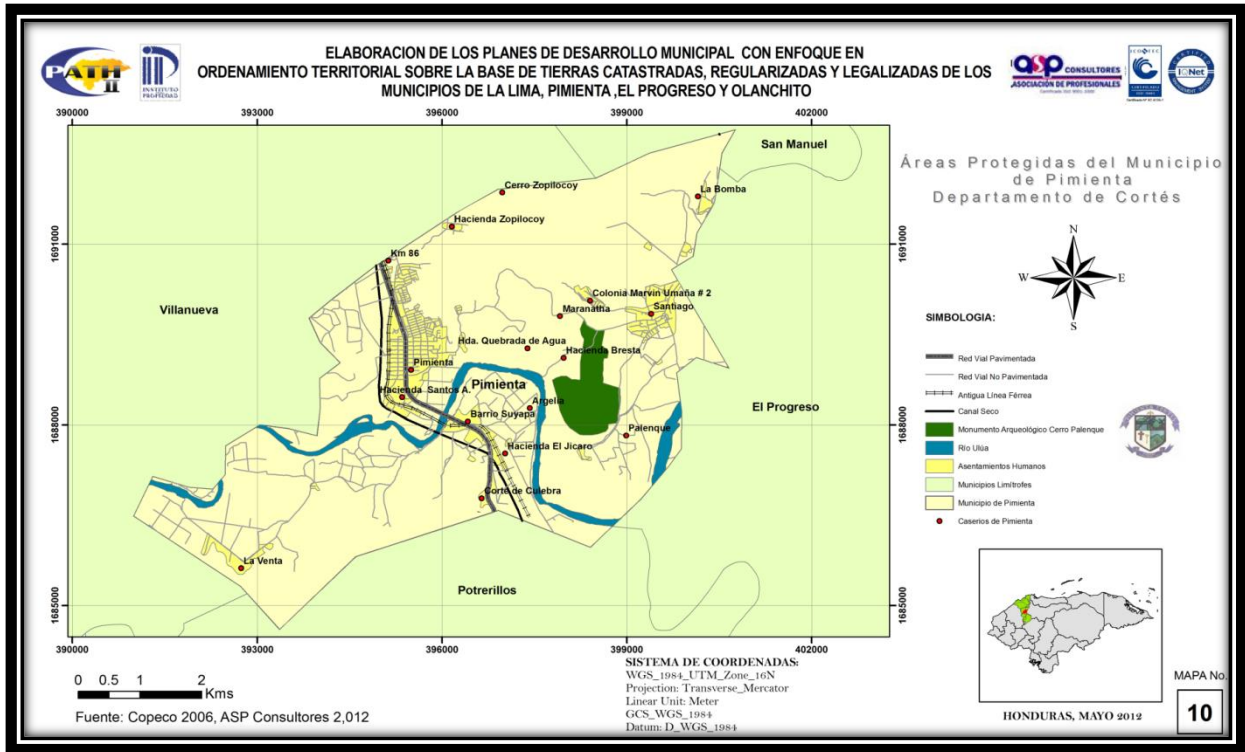
BIODIVERSIDAD

El municipio tiene una biodiversidad moderada, en relación a su tamaño. Su ubicación privilegiada y sus condiciones topográficas favorecen la existencia de cierta variedad de hábitats, desde pequeños bosques, pastizales, sabanas y algunos humedales favorables para que exista de alguna manera diversidad de flora y fauna. No hay inventarios de fauna y flora (levantamiento de especies biológicas en general), así como investigaciones o estudios en curso o a corto plazo.

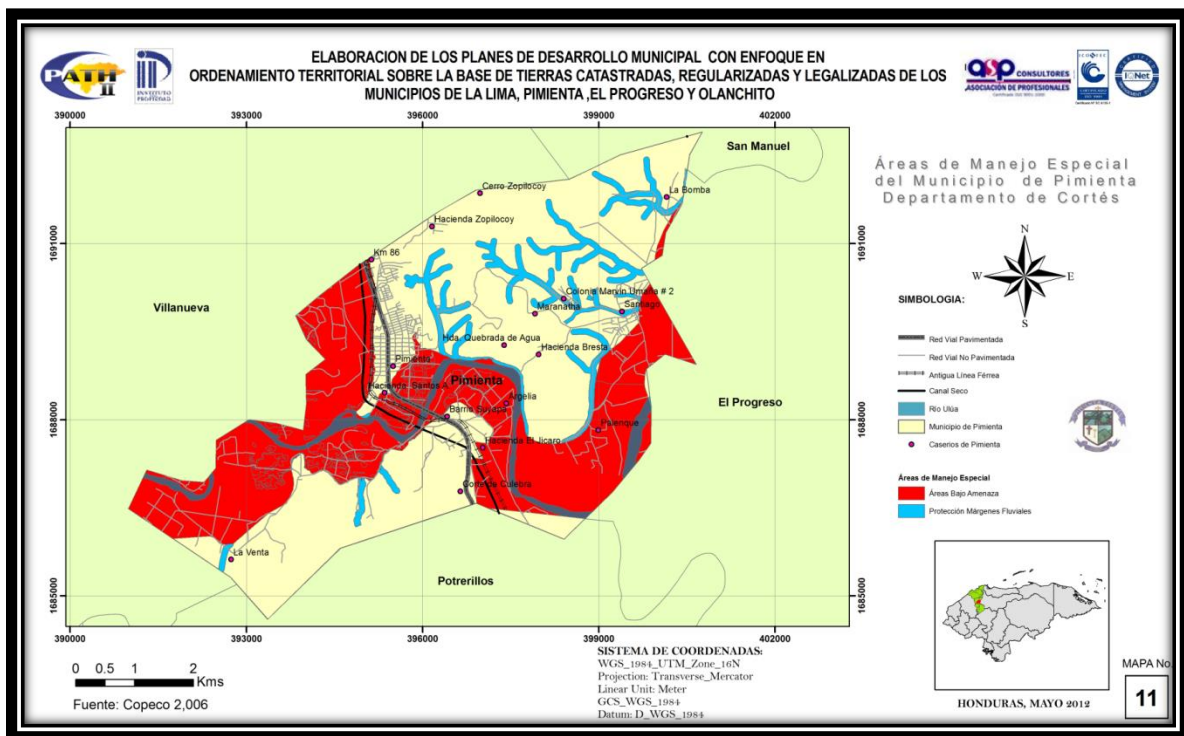
El recurso biótico está alterado en Cerro Palenque, pero presenta una oportunidad interesante para programas de restauración ecológica y debe ser un esfuerzo a retomar a nivel del paisaje (Escuela Latinoamericana de Áreas Protegidas ELAP, 2006).



ÁREAS PROTEGIDAS DEL MUNICIPIO



ÁREAS DE MANEJO ESPECIAL DEL MUNICIPIO



FLORA

Sólo en el sitio de Cerro Palenque se han observado, unas 20 especies de interés general que, luego, se deben comparar con listados de la flora de sitios cercanos y de ecosistemas similares para corroborar algunas de las especies que puedan servir de marco general en la interpretación de sitio.

Entre otras especies, se encuentran:

- ❖ El Resbalamono, indio desnudo, Gumbolimbo (*Bursera simaruba*) utilizado para neutralizar el envenenamiento y como emplasto para aliviar la incomodidad de picaduras de insectos.
- ❖ Contrahierba (*Aracea.Syngoniumpodophyllum*) Uso externos, en baños para aliviar soriasis, hinchazón, infecciones fúngicas de la piel.
- ❖ Gusanero, Jabón, Palo gusano (*Piscidiapiscipula*) Usos: lavar heridas, desinfectante, alteraciones de la piel y propiedades antivirales.
- ❖ Espuela de gallo, cornezuelo (*Acacia cornígera*). Usos: la raíz y corteza como remedio de picada de culebra. Se dice que la acción antitoxina retarda el efecto de la picada prolongando hasta seis horas mientras la víctima busca ayuda de antisuero. Usos adicionales: catarro infantil, impotencia masculina, ataques de asma hirviendo las espinas con todo y hormigas; cerca viva.
- ❖ Flor de camarón, Shrimpflower, Hoja de barajas (*Sennaalata*) Reportado como antiinflamatorio de las vías urinarias, tomando infusión de sus flores. Propiedades antiinflamatorias.
- ❖ Guasimo. Cablote. (*Guazumaulmifolia*) Reportado en honduras para diarrea y disentería.
- ❖ Otros: Ceiba (*Ceiba pentandra*), Cañafistula (*Cassia fistula*), Carao. Carago, carague (*Cassiagrandis*), Castaño (*Sterculeaapétala*), Calaica. Pepinillo, pepinode monte, sorosi (*Momordicacharantia*)

FAUNA

La fauna existente es mínima por a la intensa actividad humana. Las especies actuales pueden ser consideradas de tipo “generalista”, con amplia adaptación a bosques fragmentados. En la zona, es notoria la ausencia de mamíferos mayores, a excepción de algunos ejemplos de venados, que está empezando a reproducirse en la pequeña mancha de bosque de Cerro Palenque. Dentro de las especies observadas, están algunas especies de anfibios, reptiles, aves y mamíferos. Hasta la fecha, no se han realizado investigaciones biológicas puntuales o específicas.

Por las indicaciones de los lugareños, se presume de la existencia de varias serpientes en la zona, entre las cuales posiblemente estén la Boa (*Boaconstrictor*), Guarda caminos (*Connophislineatus*), la Bejuquilla (*Leptophisahaetulla*) y la Falsa Coral (*Lampropeltistriangulum*).



En las visitas de campo realizadas a comienzos de año en Cerro Palenque, se pudo observar las siguientes aves:

CUADRO DE DIAGNÓSTICO DE AVES VISTAS EN 2005 EN CERRO PALENQUE

FAMILIA	ESPECIES	NOMBRE COMÚN
Cathartidae	<i>Cathartes aura</i>	Zopilote IL
Accipitridae	<i>Buteo magnirostris</i> Gavilán <i>Buteo platypterus</i>	Gavilán
Columbidae	<i>Columba passerina</i>	Paloma
Cuculidae	<i>Crotophaga ani</i> <i>Coccyzus minor</i>	Garra patero
Tyrannidae	<i>Myiarchus tyrannulus</i> <i>Tyrannus dominicensis</i>	Atrapamoscas
Icteridae	<i>Quiscalus mexicanus</i>	
Psittacidae	<i>Brotogeris jugularis</i>	Perico
Strigidae	<i>Ciccabavirgata</i>	Búhopigmeo
Piscidae.	<i>Dryocopus</i> sp.	Carpintero

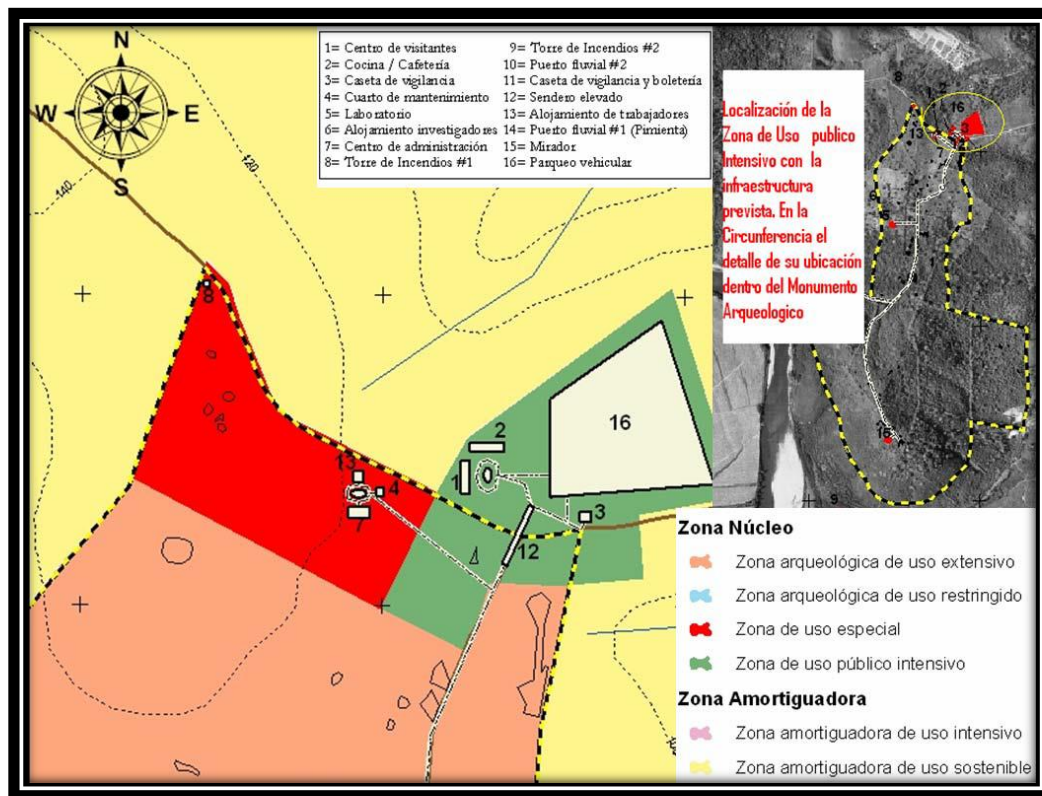
Fuente (Escuela Latinoamericana de Áreas Protegidas ELAP, 2006).

Los mamíferos señalados por los lugareños, como posibles especies dentro del predio del IHAH o en los fragmentos de bosque entre la cabecera municipal de Pimienta y Cerro Palenque (hoy bastante más reducidos por los incendios forestales de mayo del 2005), son el mono cariblanco (*Cebus capuchinus*), el Tepezcuintle (*Agouti paca*), el Tilopo o venado rojo (*Mazama Americana*), la Ardilla (*Sciurus deppei* y *Sciurus variegatoides*) y el Pizote (*Nasuanarica*), además de varias especies de murciélagos.

Es claro que, sin embargo, que en casi una década de recuperación natural del bosque muy húmedo subtropical, dentro del predio del IHAH, empiezan a observarse especies que hasta hace poco se reportaban desaparecidas en la zona, lo que presagia que, a pesar de su reducido tamaño y sus limitaciones para asegurar una protección adecuada para muchas especies mayores, el área tendrá, en este sentido algún potencial importante, especialmente si logra establecerse una estrategia de interconexión adecuada con otras áreas delictuales boscosas del área.



ZONA ARQUEOLÓGICA DE CERRO EL PALENQUE



La zona arqueológica de Cerro Palenque es amplia y compleja, según sus características constructivas y arquitectónicas, así como en su relación con el resto de los vestigios encontrados, a lo largo y ancho, no sólo del predio actual del IHAH, sino de otros predios circunvecinos. Los reconocimientos efectuados hasta el momento por el grupo de consultores de la ELAP-UCI y, en particular, la cuantiosa información parcial de las excavaciones ya realizadas en el lugar, develan la trascendencia y la monumentalidad del lugar, que bien puede proyectarse como un punto estratégico importante para los fines de aprovechamiento patrimonial, ecoturístico y educacional.

Sus atributos principales, por lo tanto, tienen que ver con construcción de estructuras de diferentes topologías y funciones, con rasgos líticos rústicos y acabados minuciosos, de arquitectura residencial y urbana (hoy dispuesta bajo los montículos) y con conectividades entre ellos, que permiten documentar cerramientos y plazas aterrazadas artificialmente, calzadas y caminos, posiblemente enchapados en piedra, muros de contención y basamentos para cimentación, exequias y canales de conducción de agua, escalinatas líticas y otros, lo cual muestra variaciones de materiales y técnicas constructivas que pudieran estar definiendo momentos de evolución diferenciados. Sobresalen, en los sectores más monumentales de la ciudad, rocas con tallas y pulimento y una profusa utilización de cantos rodados, como material principal y estuco. Los vestigios de la zona arqueológica son aún abundantes y se encuentran más o menos buen estado de conservación, a pesar de algunas prácticas destructivas y del



saqueo en el pasado. La guaquearía detectada y documentada en el lugar, desde mucho antes de que el IHAH adquiriera el predio, ocasionó la destrucción y el fraccionamiento de algunas estructuras, monumentos y contextos arqueológicos. Por otra parte, Cerro Palenque ha sido objeto, bajo la autorización del IHAH, de varias campañas de excavación arqueológica e investigación, lo que permite un acercamiento relativamente adecuado al contexto histórico-cultural del conjunto de sitios.

CARACTERÍSTICAS SOCIALES

RELIGIÓN

La patrona del pueblo es la Virgen del Tránsito, que fue traída en estatuilla, siendo la principal tradición católica su festejo cada 15 de agosto.

También muchas iglesias Cristianas, siendo la primera en instalarse la Iglesia Evangélica y Reformada, seguida por las Asambleas de Dios, las que en su haber cuentan con buena parte de feligreses.

Existen además otras religiones como la mormona.

MITOS Y CREENCIAS

Tradicionalmente el municipio ha acumulado conocimientos que se reflejan en la memoria colectiva de la población, quienes albergan los mitos y creencias de sus antepasados, transmitidos por la tradición oral, tales como: la creencia en el duende y la sucia.

TRADICIONES Y COSTUMBRES

Es de tradición en el municipio de Pimienta la celebración de Navidad y la Semana Mayor, en las cuales las familias tienen la costumbre de realizar fiestas vecinales y compartir en familia.

BAILES TÍPICOS

El baile típico es el baile folklórico nacional denominado sique, el que es practicado por los estudiantes de los centros educativos existentes en el municipio.

COMIDAS Y BEBIDAS TÍPICAS

La comida típica de Pimienta es la sopa de garrobo y la bebida típica es el pozol.

ETNIAS

La población de Honduras, como en la mayoría de los países de Latinoamérica, es el resultado de un proceso de sincretismo entre diferentes pueblos portadores de las más diversas tradiciones. De ellos siempre se destacan de manera corriente el español, el indígena y, en menor medida el negro africano, si se hace más referencia a caracteres raciales que a los diversos contenidos culturales presentes en cada uno de ellos que, aun hoy, constituye y reproducen, las diferentes identidades presentes en el territorio hondureño.

Desde esta perspectiva, Cerro Palenque no se reduce a un lugar circunscrito a límites físicos, ni se asocia sólo con un grupo cultural o tradición, sino a representaciones del territorio que hacen parte de un proceso histórico que construye la naturaleza y su significado constantemente, de acuerdo con los



diversos pueblos que en la región habitaron(Escuela Latinoamericana de Áreas Protegidas ELAP, 2006).

CONOCIMIENTO LOCAL

El conocimiento local del municipio es de carácter histórico, ya que el sitio donde se ubica fue originalmente un asentamiento de las compañías bananeras.

PATRIMONIO CULTURAL

El Municipio de Pimienta cuenta con el Monumento Arqueológico, Cerro Palenque, el cual es parte del Patrimonio Cultural Tangible según la Ley del Patrimonio Cultural del país. Además tiene un Potencial para habilitarse en el futuro, ya que cuenta una incalculable riqueza histórica, albergando montículos que aún no han sido investigados a profundidad.

Se sabe que en este sitio, se ubican los campos de pelota mayas, de mayor tamaño en toda Latinoamérica.



DESEMPEÑO MUNICIPAL

La municipalidad de Pimienta forma parte de la Mancomunidad de la Zona Metropolitana del Valle de Sula, la cual está conformada por 20 Municipios entre los que figuran Puerto Cortés, Omoa, San Pedro Sula, Choloma, Villanueva y La Lima.

La mancomunidad tiene un Plan Estratégico en las siguientes áreas: Seguridad Ciudadana, Ambiente, Participación Ciudadana, Desarrollo Económico y Ordenamiento Territorial.

El municipio cuenta con planes estratégicos, Plan de plan de ordenamiento territorial que está siendo actualizado y fortalecido por el Programa de Administración de Tierra de Honduras (PATH).

Entre las Instituciones ejecutoras, las estatales tienen un rol central clave fundamentalmente la Secretaría de Educación y la Secretaría de Salud, donde la primera está representada por la Dirección Departamental y la Dirección Distrital; y la Segunda, por 1 CESAMO Y 1 CESAR.


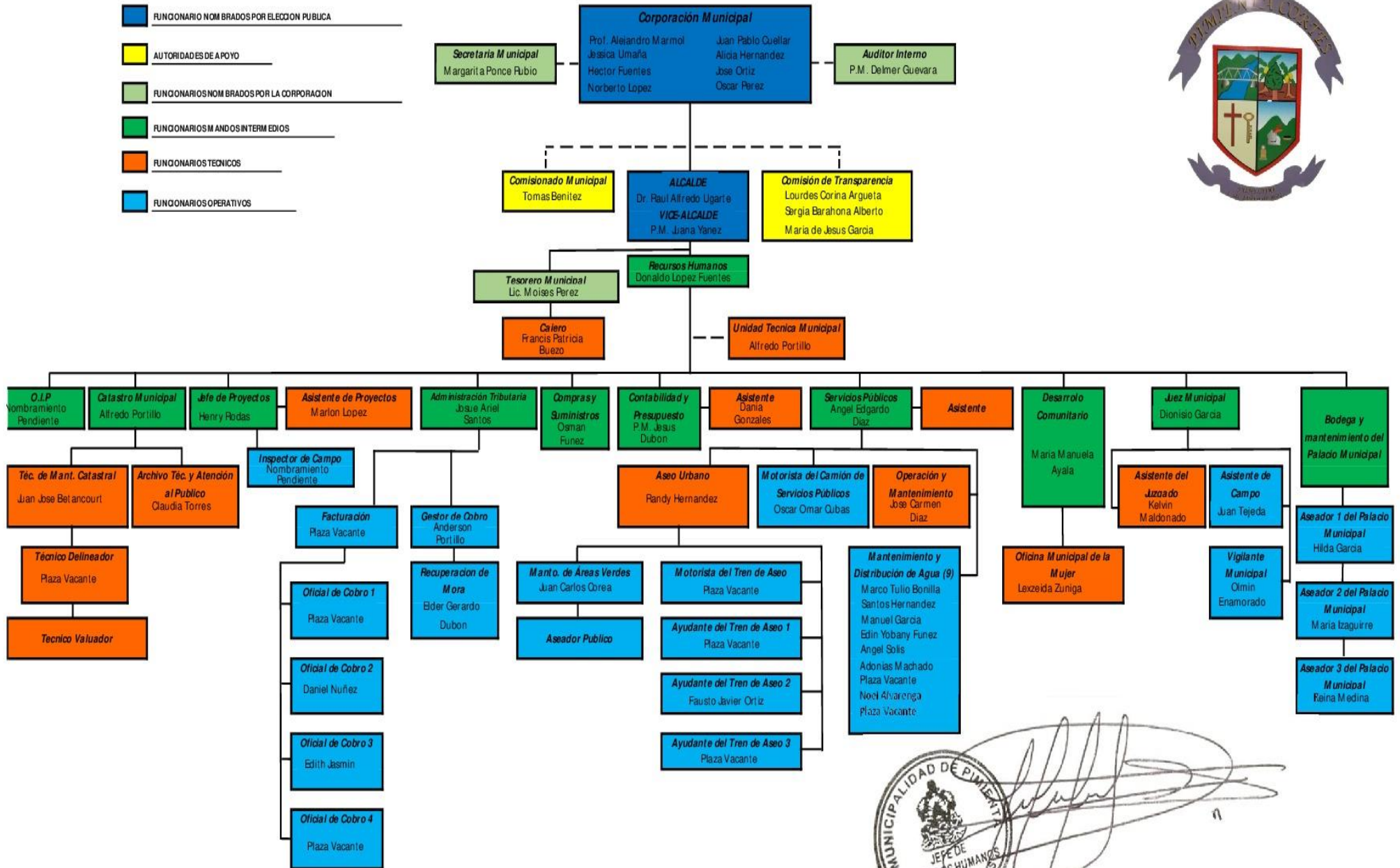
PAPEL DE LA MUJER EN EL DESARROLLO COMUNITARIO

Las mujeres juegan un papel importante en el desarrollo de las comunidades, no obstante, en Honduras aún prevalece una visión androcéntrica que poco a poco ha ido cediendo lugar a mayores espacios a las mujeres esencialmente en la agenda pública. La municipalidad cuenta con una oficina de la mujer, la cual establece coordinación con el Instituto de la Mujer, el cual brinda apoyo en capacitación a las mujeres del municipio.



ORGANIGRAMA ESTRUCTURAL DE LA MUNICIPALIDAD DE NUEVA PIMIENTA, CORTES. 2018

- FUNCIONARIO NOMBRADOS POR ELECCION PUBLICA
- AUTORIDADES DE APOYO
- FUNCIONARIOS NOMBRADOS POR LA CORPORACION
- FUNCIONARIOS MANDOS INTERMEDIOS
- FUNCIONARIOS TECNICOS
- FUNCIONARIOS OPERATIVOS



GOBIERNO LOCAL

La actual Corporación Municipal está conformada de la siguiente manera:

CORPORACIÓN MUNICIPAL 2018-2022

CARGO	NOMBRE
Alcalde Municipal	Dr. Raúl Alfredo Ugarte
Vice-Alcaldesa	Juana Elizabeth Yanes B.
Regidor 1	Lic. Alejandro Ramos Marmol
Regidor 2	Sr. Hector Eduardo Fuentes
Regidor 3	Sra. Jessica Yamileth Umaña Cabrera
Regidor 4	Sr. Norberto Lopez Guillen
Regidor 5	Juan Pablo Cuellar Reyes
Regidor 6	Sra. Alicia Hernandez Mejia
Regidor 7	Sr. Jose Hernan Ortiz Aviles
Regidor 8	Sr. Oscar Armando Peres Paz

ORGANIZACIONES DE SERVICIOS FINANCIEROS

Las organizaciones presentes en el municipio son:

- ❖ Agente Atlántida
- ❖ Tigo Money

ORGANIZACIONES CON UN ROL SOCIAL Y COMUNITARIO

- ❖ Comité de Prevención y Emergencia Municipal (CODEM)
- ❖ Comités de Emergencia Local (CODEL)
- ❖ Iglesia Evangélica
- ❖ Juntas de Agua
- ❖ Asociación de Padres de Familia
- ❖ Iglesia Católica
- ❖ Patronatos
- ❖ Cruz Roja
- ❖ Vida Mejor
- ❖ Mejores Familias
- ❖ Protección Civil
- ❖ Regalo de Dios
- ❖ Washington Overseas Mission
- ❖ Primero Agua
- ❖ Agua Tu Prioridad
- ❖ En el siguiente cuadro se establecen las instituciones, representante y número telefónicos:

INSTITUCIONES Y ORGANIZACIONES PRESENTES EN EL MUNICIPIO

INSTITUCIÓN	REPRESENTANTE	TELÉFONO	ACCIÓN
Alcaldía Municipal Pimienta	Dr. Raúl Alfredo Ugarte	3301-8992	Administración del territorio municipal
Policía Preventiva			Prevenir delitos, maras Resguardar el orden Brindar seguridad
Instituto de Antropología e Historia	Adela Mendez	9658-5265	Proteger y conservar el Patrimonio Cultural de Honduras
Cruz Roja / Filial Pimienta	Lic. Juan Gabriel Lizardo	9670-7229	Trabajo humanitario con los más vulnerables
Secretaría de Salud Pública	Sr. Domingo Alberto Cruz	-----	Administración de los servicios de salud a nivel regional
CESAMO Pimienta	Lic. Mayra Gómez	2650-2602	Servicios de salud
CESAR Santiago			Servicios de salud
Dirección Distrital de Educación	Lic. Maria Elena Villatoro	9937-9058	Administrar el servicio público y ejercer control sobre el servicio privado en el ámbito del distrito educativo.
Asociación de Padres de Familia	Suyapa Hernandez	-----	
Registro Nacional de las Personas	Carla Moreno	3279-0573	
OCDHI - Organismo Cristiano de Desarrollo Integral de Honduras	Marlen Lastenia Flores	3259-0403	Ayuda humanitaria. Desarrollo de actividades sociales Programas filantrópicos
C.E.P.U.D.O.	Lic. Carlos Cuello	3389-9640	
Juzgado de Paz	Abog. Marco Tulio Bonilla	2650-2619	



Otro actor de vital importancia ubicado en el análisis de actor son los patronatos, estos son la unidad básica de representación local de las comunidades. La función de estos actores es gestionar, representar, desarrollar acciones que mejoren y resuelvan las problemáticas de cada una de las comunidades. Actualmente hay 14 patronatos conformados en Colonia Esquipulas, Barrio Suyapa, Colonia Villas del Carmen, Colonia Jordán, Colonia Alemania, Colonia Buena Vista, Colonia Promesa, Barrio El Bosque #2, Barrio El Centro en La Aldea de Santiago, Barrio Los Almendros, Barrio Las Flores, Colonia San Ramón, Corte Culebra. De ellos, sólo el patronato de Col. San Ramón tiene representación jurídica.

EQUIPAMIENTOS URBANOS Y RURALES

SERVICIOS DE SALUD

La Secretaría de Salud que sostiene un Centro de Salud con Médico y Odontólogo (CESAMO) en el casco urbano, Centro de Salud Miguel Pascua Leiva en Pimienta y un Centro de Salud Rural (CESAR) en Santiago, Centro de Salud Argelia Menéndez.

Existen 2 farmacias en Pimienta y una venta de medicina natural en Santiago.

EDUCACIÓN

A continuación se presentan las infraestructuras educativas a nivel pre-básico, básico y medio que se encuentran en el municipio de Pimienta.

CENTROS DE EDUCACIÓN PREBASICA

No.	Centro	Ubicación	Aldea	Tipo
1	Rosa Elena de Lobo	Col. Buena Vista ("El Rótulo")	Pimienta	PROHECO
2	Samuel E. Bográn	Col. San Ramón (cerca del área verde La Jordán)	Pimienta	PROHECO
3	Raúl Alfredo Ugarte	Colonia Marvin Umaña No.2	Santiago	PROHECO
4	Janice Meyer	La Venta	La Venta	PROHECO
5	Rafael Pineda Ponce	Col. Esquipulas, ("La Bomba")	Pimienta	Público
6	Lidia Handal	Bo. El Centro	Pimienta	Público
7	Alta Gracia Sánchez	Bo. Suyapa	Pimienta Viejo	Público
8	Vilma Malta	Bo. El Centro	Santiago	Público
9	El Remolino	La Venta	Pimienta	CCEPREB
10	Alfa y Omega	Col. Barahona km. 86	Pimienta	CCEPREB
11	Emanuel	Bo. Las Flores	Santiago	CCEPREB
12	Maranatha	Bo. Maranatha	Santiago	CCEPREB
13	Bet-hel	El Centro	Pimienta	Privado
14	Arco Iris del Saber	La Promesa	Pimienta	Privado



CENTROS DE EDUCACIÓN BÁSICA

No.	Centro	Ubicación	Aldea	Tipo
1	Escuela José Rafael Ferrari	El Tanque	Pimienta	Público
2	Miguel A. Cubero	Bo. El Centro	Pimienta	Público
3	Escuela José Cecilio del Valle	Bo. La Escuela	Santiago	Público
4	Escuela Hector Virgilio Barahona	Col. San Ramón	Pimienta	Público
5	Escuela Pablo Zelaya Sierra	Bo. Suyapa	Pimienta (Viejo)	Público
6	Bertilia Jensen	Col. Marvin Umaña	Santiago	PROHECO
7	TeamWork	Bo. El Playón	Pimienta	PROHECO
8	Raúl Alfredo Ugarte	Col. Barahona km 86	Pimienta	PROHECO
9	El Remolino	El Remolino	La Venta	PROHECO
10	Escuela Arnulfo Castillo Flores	La Venta	La Venta	CEB
11	Arco Iris del Saber	La Promesa	Pimienta	Privado
12	Bet-hel	El Centro	Pimienta	Privado

CENTROS DE EDUCACIÓN MEDIA

Número	Centro	Ubicación	Aldea	Tipo
1	Instituto Oscar Armando Ávila Banegas	Colonia San Antonio	Pimienta	Público
2	Instituto Dr. José Alfonso Hernández Córdova	Bo. El Palenque	Santiago	Público

INFRAESTRUCTURA RECREATIVA

Existe poca infraestructura para la recreación, identificando únicamente las siguientes en el municipio:

Áreas deportivas:

Canchas en el Parque Central de Pimienta

Cancha Col. Esquipulas

Parques y plazas:

Cuenta la plaza central de pimienta y el parque en Santiago



MERCADOS Y ABASTOS

No se cuenta con un mercado a nivel del municipio. Puede estimarse que el servicio de abastos en el municipio se brinda a través de más de 100 pulperías, 10 bazares, 6 abarroterías, 5 verdulerías y otros locales comerciales.

RASTROS

No se cuenta con un rastro en el municipio. Pocas cabezas de ganado están en poder de pequeños productores para la producción de leche principalmente para el consumo familiar. El consumo de carne no es regular a nivel rural, sin embargo, ocurren destaces eventuales en finca, sin el seguimiento de norma sanitaria alguna. La mayoría de la carne que se consume viene de fuera del municipio.

IGLESIAS

Se identifican más de 10 iglesias o lugares de culto pertenecientes a la religión católica, evangélica y mormona.

CEMENTERIOS

El municipio de Pimienta cuenta con tres cementerios públicos; uno en la colonia San Antonio de Pimienta, otro en Bo. Suyapa en Pimienta Vieja y el último en la Aldea Santiago.

Según entrevistas al personal municipal, estos cuentan aún con suficientes terrenos para ampliaciones y actualmente se está realizando un trabajo de sectorización de los mismos.

BOMBEROS

No existe servicio de bomberos, el más cercano se encuentra en la ciudad de San Pedro Sula.

INFRAESTRUCTURA PATRIMONIO DE LA COMUNIDAD

Aunque no existe arquitectura monumental en el municipio, debemos resaltar el valor histórico de algunas infraestructuras de madera, que se presentan, como un reflejo de la arquitectura y sistemas constructivos utilizados en la época del asentamiento de las transnacionales bananeras en nuestro país.

En este apartado, se debe hacer referencia a una estructura de gran relevancia histórica, como lo es el Puente Pimienta o Puente Negro inaugurado en el año 1914. Aunque actualmente se encuentre en completo deterioro, es visitado por turistas y representa un ícono importante para el municipio.



INFRAESTRUCTURA VIAL Y DE TRANSPORTE

RED VIAL

Accesibilidad: El municipio de Pimienta se encuentra localizado dentro del corredor central de Honduras, la zona de más alto desarrollo del país.

La red de caminos secundaria que existe dentro del municipio, para la interconexión con Santiago, La Venta, fincas de banano y haciendas, se encuentra en relativo buen estado, sin embargo, en tiempo de lluvia, lugares como Santiago quedan generalmente incomunicados.

SISTEMA DE TRANSPORTE

Actualmente no existe una terminal de buses en la ciudad de Pimienta, sólo paradas de buses a lo largo de la carretera CA-5 Norte. Santiago, aunque tiene un lugar establecido, no cuenta con los servicios necesarios para el pasajero.

La oferta de transporte público (autobuses), en el momento actual, es considerada escasa. Se identifican dos empresas de transporte en el municipio: Empresa de Transportes TISMA y Empresa de Taxis Colectivos S.R.L.



CUADRO # 1
MUNICIPALIDAD DE PIMIENTA

Principales Indicadores Socioeconómicos en el Marco de los ODS

Objetivos y metas del Desarrollo Sostenible	Indicadores del Municipio
<p>Objetivo 1: Poner fin a la pobreza en todas sus formas y en todo el mundo</p> <p>Meta 1.1: Para 2030, erradicar la pobreza extrema para todas las personas en el mundo, actualmente medida por un ingreso por persona inferior a 1,25 dólares de los Estados Unidos al día.</p> <p>Indicador 1.1.1</p> <p>Meta 1.2: Para 2030, reducir al menos a la mitad la proporción de hombres, mujeres y niños de todas las edades que viven en la pobreza en todas sus dimensiones con arreglo a las definiciones nacionales.</p> <p>Indicador 1.2.1</p>	<p>- 4.86% población con ingresos menores a \$ 1.25 diario.</p>
<p>Objetivo 2: Poner fin al hambre, lograr la seguridad alimentaria y la mejora de la nutrición y promover la agricultura sostenible</p> <p>Meta 2.1: Para 2030, poner fin al hambre y asegurar el acceso de todas las personas, en particular los pobres y las personas en situaciones vulnerables, incluidos los lactantes, a una alimentación sana, nutritiva y suficiente durante todo el año.</p> <p>Indicador 2.1.2</p>	<p>-8.75% de hogares que siembran alimentos.</p> <p>-8.14% de hogares que producen suficientes alimentos para autoconsumo.</p> <p>-2.52 % de hogares que tienen en su vivienda un huerto familiar.</p> <p>- Al 90.74% de los hogares los ingresos les ajustan para alimentarse los 3 tiempos de comida, desde la percepción de los Jefes (as) de Hogar.</p>



<p>Objetivo 3: Garantizar una vida sana y promover el bienestar en todas las edades.</p>	<p>- 0% muertes maternas por mil partos atendidos en el 2011</p>
<p>Meta 3.1: Para 2030, reducir la tasa mundial de mortalidad materna a menos de 70 por cada 100.000 nacidos vivos</p>	<p>- 0% muertes por 1000 nacidos menores de 5 años.</p>
<p>Indicador 3.1.1</p>	<p>- 2.57% infectados con paludismo por cada mil</p>
<p>Meta 3.2: Para 2030, poner fin a las muertes evitables de recién nacidos y de niños menores de 5 años, logrando que todos los países intenten reducir la mortalidad neonatal al menos hasta 12 por cada 1.000 nacidos vivos, y la mortalidad de niños menores de 5 años al menos hasta 25 por cada 1.000 nacidos vivos</p>	<p>- 327.02% afectados por IRAS por cada mil habitantes</p>
<p>Indicador 3.2.2</p>	<p>- 0.27% infectado de tuberculosis por cada mil</p>
<p>Indicador 3.2.1</p>	<p>- 16.37% infectados con dengue clásico por cada mil</p>
<p>Meta 3.3: Para 2030, poner fin a las epidemias del SIDA, la tuberculosis, la malaria y las enfermedades tropicales desatendidas y combatir la hepatitis, las enfermedades transmitidas por el agua y otras enfermedades transmisibles</p>	<p>- 1.76% infectado con dengue hemorrágico por cada mil</p>
<p>Indicador 3.3.1</p>	<p>- 2.58% hogares que planifican con el ritmo</p>
<p>Indicador 3.3.2</p>	<p>- 4.17% hogares que planifican con el DIU</p>
<p>Indicador 3.3.3</p>	<p>- 34.86% hogares que planifican con pastilla</p>
<p>Indicador 3.3.4</p>	<p>- 3.48% hogares que planifican con condón</p>
<p>Indicador 3.3.5</p>	<p>- 26.91% hogares que planifican con inyección</p>
<p>Meta 3.7: Para el 2030, garantizar el acceso universal a los servicios de salud sexual y reproductiva, incluidos los de planificación familiar, información y educación, y la integración de la salud reproductiva en las estrategias y los programas nacionales</p>	<p>- 3.28% hogares que planifican con implante</p>
<p>Indicador 3.7.1</p>	<p>- 24.33% hogares que planifican con operación</p>
<p>Indicador 3.7.2</p>	



<p>Objetivo 4: Garantizar una educación inclusiva, equitativa y de calidad y promover oportunidades de aprendizaje durante toda la vida para todos</p> <p>Meta 4: Para 2030, velar por que todas las niñas y todos los niños terminen los ciclos de la enseñanza primaria y secundaria, que ha de ser gratuita, equitativa y de calidad y producir resultados escolares pertinentes y eficaces.</p> <p>Indicador 4.1.1</p>	<ul style="list-style-type: none"> - 67.36% de niños(as) en edad escolar que actualmente estudian - 27.41% de niños(as) que estudian primaria de los que tienen edad para hacerlo -24.91% de la fuerza de trabajo emergente que concluyó la educación primaria. - 13.99% de niños que estudian primaria de los que tienen edad. -27.98% de niñas que estudian primaria -4.78% de niños que estudian secundaria - 5.22% de niñas que estudian secundaria - 49.59% de niños en edad escolar - 50.41% de niñas en edad escolar - 33.22% de niños que actualmente estudian en todos los niveles - 34.14% de niñas que actualmente estudian en todos los niveles
--	--



<p>Objetivo 6: Garantizar la disponibilidad de agua y su gestión sostenible y el saneamiento para todos</p> <p>Meta 6.1: Para 2030, lograr el acceso universal y equitativo al agua potable, a un precio asequible para todos.</p> <p>Indicador 6.1.1</p> <p>Meta 6.2: Para 2030, lograr el acceso equitativo a servicios de saneamiento e higiene adecuados para todos y poner fin a la defecación al aire libre, prestando especial atención a las necesidades de las mujeres y las niñas y las personas en situaciones vulnerables.</p> <p>Indicador 6.2.1</p> <p>.</p>	<ul style="list-style-type: none"> - 32.01% de los hogares utiliza leña para cocinar - 85.74% hogares con acceso al agua por acueducto. - 96.72% hogares con acceso a eliminación de excretas - 24.76% viviendas con inadecuada disposición de la basura. - 42.99% de las viviendas bajo condiciones de regulares a malas - 74.22% de las viviendas no tienen baño -43.23% de las viviendas tienen una sola pieza como dormitorio (__ personas por hogar)
<p>Objetivo 7: Garantizar el acceso a una energía asequible, segura, sostenible y moderna para todos</p> <p>Meta 7.1: Para 2030, garantizar el acceso universal a servicios de energía asequibles, confiables y modernos.</p> <p>Indicador 7.1.1</p>	<ul style="list-style-type: none"> - 88.37% hogares con servicio de energía eléctrica domiciliar



<p>Objetivo 8: Promover el crecimiento económico sostenido, inclusivo y sostenido, el empleo pleno y productivo y el trabajo decente para todos</p> <p>Meta 8.1:</p> <p>Indicador 8.3.1</p> <p>Indicador 8.6.1</p> <p>Indicador 8.7.1</p>	<ul style="list-style-type: none"> - 12.7% de jefes de hogar que trabajan por cuenta propia, cualquier sector productivo. - 4.75% de jefes de hogar que trabajan por cuenta propia, en el sector primario. - 5.83% de jefes de hogar que trabajan por cuenta propia, en el sector secundario. - 2.12% de jefes de hogar que trabajan por cuenta propia, en el sector terciario. - 0.43% de jefes de hogar que generan empleo en cualquier sector productivo.
<p>Objetivo 16: Promover sociedades pacíficas e inclusivas para el desarrollo sostenible, facilitar el acceso a la justicia para todos y crear instituciones eficaces, responsables e inclusivas a todos los niveles</p> <p>Meta 8.1: Reducir considerablemente todas las formas de violencia y las tasas de mortalidad conexas en todo el mundo.</p> <p>Indicador 16.1.3??</p>	<ul style="list-style-type: none"> - 0.62% de jefes de hogar que conocen casos de violencia en su comunidad. - 0.27% de hogares que le han sucedido algún caso de violencia. - 99.68% de hogares que sienten seguro donde viven.



CUADRO #2
Población clasificada por rangos de edades

Rangos de Edades	No. de personas		CLASIFICACIÓN POR GÉNERO			
			Mujeres	%	Hombres	%
	Total	%				
Menores de 1 año	275	1.86	140	1.82	135	1.91
De 1 a 4 años	1222	8.27	597	7.76	625	8.83
De 5 a 6 años	665	4.50	343	4.46	322	4.55
De 7 a 12 años	2003	13.56	997	12.96	1006	14.22
De 13 a 15 años	978	6.62	500	6.50	478	6.76
De 16 a 18 años	1091	7.39	540	7.02	551	7.79
De 19 a 23 años	1582	10.71	804	10.45	778	11.00
De 24 a 30 años	1867	12.64	1017	13.22	850	12.01
De 31 a 40 años	2032	13.76	1113	14.46	919	12.99
De 41 a 50 años	1363	9.23	749	9.73	614	8.68
De 51 a 64 años	990	6.70	503	6.54	487	6.88
De 65 años y más	702	4.75	392	5.09	310	4.38
Total	14770		7695		7075	



CUADRO #3

Incidencia de enfermedades en viviendas y población afectada

Enfermedades	# de viviendas donde se manifestó	% del total de viviendas	# Personas afectadas	% del total de la población
IRAS	1566	42.05	4835	32.7
Dengue clásico	81	2.18	242	1.64
Paludismo	21	0.56	38	0.26
Dengue hemorrágico	13	0.35	26	0.18
Chagas	4	0.11	16	0.11
ZIKA	275	7.38	808	5.46
Chicunguya	597	16.03	1858	12.57
Hipertensión Arterial	538	14.45	597	4.04
Diabetes	199	5.34	208	1.41
Asma Bronquial	208	5.59	260	1.76
Epilepsia	17	0.46	17	0.11
Neumonía	14	0.38	15	0.1
Consumo de Alcohol	39	1.05	49	0.33
Consumo de Drogas	3	0.08	3	0.02
Tuberculosis	4	0.11	4	0.03
Cáncer	10	0.27	10	0.07
Diarreas	42	1.13	106	0.72
De la Piel	41	1.1	60	0.41
Discapacidad	102	2.74	108	0.73
Total	3774		9260	



CUADRO #4

Viviendas con Servicios públicos

Tipo de servicio	# de viviendas reciben servicio		Promedio días reciben servicio
	Total	%	
Agua domiciliar con pozo	52	1.47%	
Agua domiciliar acueducto	3165	85.82%	3
Agua de quebrada fuente	21	0.57%	
Servicio Sanitario	953	25.84%	
Letrina	2613	70.85%	
Usa la letrina	2352	63.77%	
Recolección de basura	2774	75.22%	1
Aseo de calles	767	20.8%	1
Energía eléctrica domiciliar	3266	88.56%	7
Teléfono (Hondutel)	31	0.84%	
Teléfono (Celular)	1905	51.65%	
Alumbrado Publico	2968	80.48%	7
Mantenimiento de calles	934	25.33%	1



CUADRO #5
Edificaciones, Viviendas Ocupadas y Población

No.	Comunidad	Viviendas							Población	
		Ocup	%	Des	%	Otras	Total	%	Cant	%
1	Aldea La Venta	101	85%	19	15%	0	120	2.25%	386	2.65%
2	Caserío El Capulín	6	32%	13	68%	1	20	0.37%	35	0.24%
3	Caserío El Castaño	15	79%	04	21%	0	19	0.35%	67	0.46%
4	Caserío Corte Culebra	26	76%	08	24%	0	34	0.63%	96	0.66%
5	Barrio Suyapa	217	82%	47	18%	0	264	4.95%	826	5.68%
6	Colonia Las Dos Torres	35	60%	23	40%	0	58	1.08%	111	0.76%
7	Barrio el Playón	140	88%	20	12%	1	161	3.02%	454	3.12%
8	Colonia San Antonio	59	92%	05	8%	1	65	1.22%	214	1.47%
9	Barrio Terraplén	42	98%	01	2%	0	43	0.80%	126	0.86%
10	Barrio Bosque No.1	140	84%	27	16%	0	167	3.13%	360	2.47%
11	Barrio Bosque No.2	81	88%	11	12%	0	92	1.72%	323	2.22%
12	Colonia Cruz Roja	63	89%	08	11%	0	71	1.33%	181	1.24%
13	Colonia 1ro. De Mayo	18	100%	0	0%	0	18	0.33%	53	0.36%
14	Colonia Marvin Umaña	21	100%	0	0%	0	21	0.39%	36	0.24%
15	Colonia Marvin Umaña 1	7	100%	0	0%	0	7	0.13%	18	0.12%
16	Barrio El Rastro	18	90%	02	10%	0	20	0.37%	73	0.50%
17	Barrio Tanque No.1	116	97%	04	3%	0	120	2.25%	283	1.94%
18	Barrio Tanque No.2	205	86%	34	14%	0	239	4.48%	694	4.77%
19	Barrio El Plantel	50	79%	13	21%	0	63	1.18%	83	0.57%
20	Barrio Las Acacias	45	100%	0	0%	0	45	0.84%	115	0.79%



PIMIENTA, CORTES PDM 2018

21	Colonia Villas del Carmen	178	98%	02	2%	0	180	3.38%	476	3.27%
22	Colonia San Ramón	134	88%	19	12%	0	153	2.87%	354	2.43%
23	Colonia Hesbon	137	98%	03	2%	0	140	2.62%	361	2.48%
24	Colonia Jordán	102	93%	08	7%	0	110	2.06%	263	1.81%
25	Colonia Lomas del Jordán	43	93%	03	7%	0	46	0.86%	200	1.37%%
26	Colonia La Promesa	72	95%	04	5%	0	76	1.42%	171	1.17%
27	Colonia 10 de Mayo	21	91%	02	9%	0	23	0.43%	78	0.53%
28	Colonia Lomas de Buena Vista	99	81%	23	19%	1	123	2.30%	212	1.45%
29	Colonia Alemania No.1	84	88%	12	12%	0	96	1.80%	203	1.39%
30	Colonia Alemania No.2 Parte Arriba	193	93%	15	7%	0	208	3.90%	668	4.59%
31	Colonia Alemania No.2 Parte Abajo	72	96%	03	4%	0	75	1.40%	213	1.46%
32	Colonia Episcopal	24	89%	03	11%	0	27	0.50%	97	0.66%
33	Colonia Km #86	64	96%	03	4%	0	67	1.25%	237	1.63%
34	Colonia Km #86 Barahona	54	86%	09	14%	0	63	1.18%	164	1.12%
35	Colonia Hacienda Ponce	62	84%	12	16%	0	74	1.38%	143	0.98%
36	Colonia Esquipulas	507	98%	10	2%	1	518	9.72%	1480	10.18%
37	Barrio El Centro	179	95%	10	5%	1	190	3.56%	427	2.93%
38	Barrio Las Flores	232	92%	21	8%	0	253	4.75%	921	6.33%
39	Barrio Los Almendros	146	94%	09	6%	0	155	2.91%	537	3.69%
40	Colonia Marvin Umaña 2	107	88%	15	12%	0	122	2.29%	376	2.58%
41	Barrio Las Guaras	87	97%	03	3%	1	91	1.70%	332	2.28%
42	Barrio La Escuela	92	91%	09	9%	0	101	1.89%	318	2.18%
43	Barrio La Zona	87	91%	09	9%	2	98	1.84%	269	1.85%



PIMIENTA, CORTES PDM 2018

44	Barrio El Centro, Santiago	179	95%	10	5%	1	190	3.56%	239	1.64%
45	Barrio La Bomba	68	97%	02	3%	02	72	1.40%	243	1.67%
46	Caserío Maranatha	146	94%	09	6%	0	155	2.91%	234	1.61%
47	Barrio El Palenque	50	91%	05	9%	0	55	1.03%	117	0.80%
48	Colonia Izaguirre	47	94%	03	6%	1	51	0.95%	174	1.19%
49	Barrio Abajo	42	91%	04	9%	0	46	0.86%	136	0.93%
50	Colonia Los Laureles	41	93%	03	7%	02	46	0.86%	148	1.01%
51	Colonia Velásquez Cabrera	18	62%	11	38%	0	29	0.54%	88	0.60%
52	Caserío Monte Harán	8	89%	1	11%	0	9	0.16%	18	0.12%
53	Caserío La Vega, Santiago	06	75%	02	25%	0	08	0.15%	27	0.18%
54	Caserío Nuevo Amanecer	07	70%	03	30%	0	10	0.18%	13	0.08%
55	Caserío Urca	05	45%	06	55%	0	11	0.20%	25	0.17%
56	Colonia Molina Ortiz	04	100%	0	0%	0	04	0.07%	18	0.12%
57	Caserío El Palón	03	100%	0	0%	0	03	0.05%	15	0.10%
	TOTAL	4,805		505		15	5,325		14,529	



CUADRO #6

Distribución de viviendas por el número de piezas con que cuentan

No de piezas por vivienda	Cantidad viviendas según # de piezas		Cantidad viviendas por # piezas como Dormitorio	
	Total	%	Total	%
Una pieza	936	25.13	1610	43.23
Dos piezas	515	13.83	1405	37.73
Tres piezas	770	20.68	600	16.11
Cuatro piezas	845	22.69	90	2.42
Cinco piezas	479	12.86	16	0.43
Seis piezas	132	3.54	2	0.05
Más de seis piezas	47	1.26	1	0.03
Total	3724		3724	

CUADRO #7

Número de familias por vivienda

No de baños por vivienda	Cantidad de viviendas	
	Total	%
Viviendas con una familia	3250	87.27
Viviendas con dos familias	418	11.22
Viviendas con tres familias	39	1.05
Viviendas con cuatro y más familias	7	0.19
Total	3714	



CUADRO #8

Distribución de viviendas por el número de baños con que cuentan

No de baños por vivienda	Cantidad de viviendas	
	Total	%
Viviendas sin baños	112	3.01
Viviendas con un baño	3510	94.25
Viviendas con dos baños	89	2.39
Viviendas con tres baños	10	0.27
Viviendas con cuatro y más baños	3	0.08
Total	3724	

CUADRO #9

Tipo de combustible que utilizan para cocinar

Tipo de combustible	# viviendas	
	Total	%
Utilizan electricidad	124	3.33
Utilizan gas volátil	2604	69.92
Utilizan Kerosén	43	1.15
Utilizan leña	1192	32.01
Total	3963	



CUADRO #10

Distribución de niños y jóvenes en edad escolar según el grado que actualmente estudian o han cursado (de 4 a 23 años)

Grado académico	# niñ@s en edad escolar		# niñ@s actualmente estudian o estudiaron		Estudia Ahora	
	Cant.	%	Cant.	%	Si	No
Niños en preescolar	322	48.42	187	51.66	156	31
Niñas en preescolar	343	51.58	175	48.34	151	24
Total	665		362		307	55
Niños en primer grado	172	51.04	193	48.25	172	21
Niñas en primer grado	165	48.96	207	51.75	183	15
Total	337		400		364	36
Niños en segundo grado	177	49.58	196	52.27	176	20
Niñas en segundo grado	180	50.42	179	47.73	161	18
Total	357		375		337	38
Niños en tercer grado	168	53.16	220	51.64	195	25
Niñas en tercer grado	148	46.87	206	48.36	190	16
Total	316		426		385	41
Niños en cuarto grado	159	49.38	212	53.4	184	28
Niñas en cuarto grado	163	50.62	185	46.6	162	23
Total	322		397		146	51
Niños en quinto grado	149	48.85	195	49.37	162	33
Niñas en quinto grado	156	51.15	200	50.63	175	25
Total	305		395		337	58
Niños en sexto grado	180	49.45	548	50.83	219	329



Niñas en sexto grado	184	50.55	530	49.17	220	310
Total	364		1072		439	639
Niños en plan básico	478	48.93	817	48.4	533	284
Niñas en plan básico	499	51.07	871	51.6	569	302
Total	977		1688		1102	586
Niños en diversificado	551	50.46	511	47.94	253	257
Niñas en diversificado	541	49.54	555	52.06	267	288
Total	1092		1066		520	546
Varones en Universidad	777	49.12	54	41.22	49	5
Hembras en Universidad	805	50.88	77	58.78	267	288
Total	1582		131		119	12
Total niños – jóvenes	3133		3133		2099	1034
Total niñas – jóvenes	3184		3185		2157	1028
Total	6317		6318		4256	2062

CUADRO #11

Niñ@s y Jóvenes en edad escolar vs los que actualmente estudian (de 4 a 23 años)

Rango de edades de niños en edad escolar	Niños (as) en edad escolar	Niños (as) estudian 2011	% cobertura Actual
De 4 a 6 años	658	618	93.92
De 7 a 12 años	1986	1927	91.03
De 13 a 15 años	969	804	82.97
De 16 a 18 años	1082	574	53.05
De 19 a 23 años	1565	296	19.04
Total	6260	4221	67.43



CUADRO #12

Población sabe leer y escribir por rango de edades

Rangos de Edades	Personas por rango		Saben leer y escribir	%	No saben leer y escribir	
	Total	%			Total	%
13 a 15 años	978	9.22	968	9.35	10	3.94
16 a 18 años	1091	10.29	1082	10.45	9	3.54
19 a 25 años	1582	14.92	1572	15.19	10	3.94
24 a 30 años	1867	17.60	1854	17.91	13	5.12
31 a 40 años	2032	19.16	2011	19.43	21	8.27
41 a 50 años	1363	12.85	133	12.92	26	10.24
51 a 64 años	990	9.34	929	8.97	61	24.02
65 años y más	702	6.62	598	5.78	104	40.94
Total	10605		10351		254	

CUADRO #13

Acceso a la educación primaria y secundaria por género

Género	En edad Primaria	Estudia primaria		Estudia Primaria de los que tienen edad		En edad secundaria	Estudia secundaria		Estudia Secundaria de los que tienen edad	
		Total	%	Total	%		Total	%	Total	%
Niños	1005	1108	50.18	884	51.04	478	533	48.37	302	47.78
Niñas	996	1100	49.82	848	48.96	499	569	51.63	330	52.22
Total	2001	2208		1732		977	1102		632	



CUADRO #14

Equidad en el acceso al sistema educativo según género

Género	En edad de estudiar	Estudian o han estudiado	%	Están estudiando	%
Varones	3133	3133	49.59	2099	49.32
Mujeres	3184	3185	50.41	2157	50.68
Total	6317	6318		4256	

CUADRO #15

Agrupación de profesiones y oficios de los miembros de la Población en Edad de Trabajar (mayores de 10 años)

Profesión u oficio	Cantidad	
	Total	%
0. No Trabaja/ No definido	1307	11.26 %
1. Profesionales universitarios	193	1.66 %
3. Profesionales Secundario/ Técnicos	314	2.70 %
4. Obreros	3363	28.97 %
5. Agricultores y Ganaderos	305	2.63 %
6. Jornaleros	256	2.20 %
7. Empresarios – Comerciantes - Vendedores	452	3.89 %
8. Oficios Domésticos	2815	24.25 %
9. Estudiantes	2508	21.60 %
10. Discapacitados – Jubilados – Pensionados - Rentistas	83	0.71 %
.	7	0.06 %
TOTAL	11603	



CUADRO #16

Agrupación de las ocupaciones de la Población en Edad de Trabajar (mayores de 10 años)

Ocupación	Cantidad		Trabajan PEA		PEI	
	Total	%	Si	No	#	%
0. No Trabaja/ No definido	1307	11.26	61	1246	0	0.00
1. Profesionales universitarios	193	1.66	186	7	0	0.00
3. Profesionales Secundario/ Técnicos	314	2.70	293	21	0	0.00
4. Obreros	3363	28.97	3276	87	0	0.00
5. Agricultores y Ganaderos	305	2.63	295	10	0	0.00
6. Jornaleros	256	2.20	247	9	0	0.00
7. Empresarios – Comerciantes - Vendedores	452	3.89	449	3	0	0.00
8. Oficios Domésticos	2815	24.25	92	310	2413	48.78
9. Estudiantes	2508	21.60	0	12	2496	50.45
10. Discapacitados – Jubilados – Pensionados - Rentistas	83	0.71	6	39	38	0.77
.	7	0.06	7	0	0	0.00
TOTAL	11603		4912	1744	4947	



CUADRO #17

Hogares con ingresos mensuales según rangos

Rangos de ingresos	Hogares	
	Total	%
Ingresos menores a Lps. 1,000.00	278	7.47
Ingresos entre Lps 1,001.00 a 2,000.00	184	4.94
Ingresos entre Lps 2,001.00 a 4,000.00	504	13.53
Ingresos entre Lps 4,001.00 a 8,000.00	1482	39.8
Ingresos entre Lps 8,001.00 a 12,000.00	640	17.19
Ingresos entre Lps 12,001.00 a 20,000.00	495	13.29
Ingresos entre Lps 20,001.00 a 30,000.00	111	2.98
Ingresos entre Lps 30,001.00 a 50,000.00	25	0.67
Ingresos arriba de Lps 50,001.00	5	0.13
Total	3724	

CUADRO #18

Ingresos promedios a nivel de hogares

Menores a US\$ 1.00 diario * _/

Ingresos diarios (en Lempiras)	Hogares		Ingreso promedio diario per cápita por hogar (US\$)	% acumulado hogares con < 1.25 US\$ per cápita x día
	Total	%		
1. Ingresos 0 a 2000	462	12.41	24.8756	12.41
2. Ingresos entre LPS. 2001 a 4000	504	13.53	74.6269	25.94



3. Ingresos entre 4001 a 8000	1482	39.80	149.2537	65.74
4. Ingresos entre 8001 a 20,000	1135	30.48	348.2587	96.22
5. Ingresos entre 20,001 en adelante	141	3.79	497.5124	100.01
TOTAL	3724	100.01		

CUADRO #19

Ingreso promedio diario individual y per cápita de la PEA Ocupada

Rango de ingresos mensuales (en Lps)	# Personas (PEA ocupada)		Ingreso promedio diario individual (en US\$)	Ingreso promedio hogar per cápita (US\$)	% acumulado < 1.25 US\$ día
	Total	%			
1. Ingresos Menores a 1,000	263	5.27	24.6269		
2. Ingresos entre 1,001 a 2,000	425	8.51	49.2537		
3. Ingresos entre 2,001 a 4,000	967	19.37	98.5075		
4. Ingresos entre 4,001 a 8,000	2919	58.46	197.0149		
5. Ingresos entre 8,001 a 12,000	402	8.05	459.7015		
6. Ingresos 20,001 y más	17	0.34	656.7164		
TOTAL	4993				



ANEXOS



LISTADO DE COMUNIDADES DEL MUNICIPIO PIMIENTA

#	NOMBRE DE LA COMUNIDAD	NOMBRE DEL LÍDER COORDINADOR	FECHA PRIMERA VISITA
1	La Venta	-Nicolás Mendoza	06/03/2018
2	El Castaño	-Cinthia Rodríguez	08/03/2018
3	El Capulin	-Carmen Rápalo	08/03/2018
4	Corte Culebra	-Olga Perdomo	12/03/2018
5	Barrio Suyapa	-Oscar Licona	14/03/2018
6	Colonia Las Dos Torres	-Leticia Cáceres	19/03/2018
7	Barrio El Playon	-Bertha Quiroz -Antonio Banegas	20/03/2018
8	Colonia San Antonio	-Francisco Javier Orellana -Randy Hernández	22/03/2018
9	Terraplen	-Marvin Joel García	23/03/2018
10	Bosque No.1	-Maria Manuela Ayala Alfaro	26/03/2018
11	Bosque No.2	-Lourdes Jackeline Chevez	28/03/2018
12	Colonia Cruz Roja	-Reina Portillo	30/03/2018
13	Marvin Umaña	-Helen Franco	02/04/2018
14	Colonia 1ra. De Mayo	-Leticia Sánchez	03/04/2018
15	El Rastro	-Álvaro Rivera	04/04/2018
16	Colonia Villas del Carmen	-Profe Elsa Andino -Jose Armando Dubon	05/04/2018
17	Colonia 10 de Mayo	-Lidia Aide Matute	09/04/2018
18	Tanque No.2	-Suyapa Bueso -Dilicia Madrid	10/04/2018
19	Marvin Umaña No.1	-Santos Gomez	12/04/2018
20	Barrio Las Acacias	-Ivis Maritza Gomez Rodriguez	02/05/2018
21	Barrio El Plantel	-David Archila	04/05/2018
22	Tanque No.1	-Carmen Moreno	08/05/2018
23	Colonia El Jordan	-Sandra Castellanos	10/05/2018
24	La Hesbon	-Marcelino Damas	11/05/2018
25	Colonia San Ramon	-Rosario Avila	14/05/2018
26	La Promesa	-Jose Ávila	16/05/2018
27	Lomas de Buena Vista	-Gloria Rodriguez -Maria Hilda López	17/05/2018
28	Hacienda Ponce	-Ingrid Martínez	19/05/2018
29	Lomas del Jordan	-Adelmo Samora	21/05/2018
30	Colonia Episcopal	-Pastor Saúl Martínez	23/05/2018
31	Alemania No.1	-Dunia Garcia	24/05/2018
32	Alemania No.2 Parte Arriba	-Bertha Calderon	24/05/2018
33	Alemania No.2 Parte Abajo	-Oneida Cruz	28/05/2018
34	Km # 86	-Andrea Sorto	30/05/2018



PIMIENTA, CORTES PDM 2018

35	Km # 86 Barahona	-Andrea Sorto	31/05/2018
36	Colonia Esquipulas	-Angel Diaz -Jose Dionicio Garcia -Juan Tejeda	06/06/2018
37	Barrio El Centro	-Alfredo Portillo	12/06/2018
38	El Palón	-Rosa García Rivera	06/03/2018
39	Barrio La Bomba	-Lucia Pineda Oseguera -Celia Cruz Del Cid -Jhony Enrique Hernández -Celso Del Cid -María Carlota Cantarero -Denis Misael	06/03/2018
40	Barrio Abajo	-Sr. Juan Pablo Cuellar -Sr. Tito Saúl Villalta -Lic. Héctor Nahún Cruz Romero -Dr. Arlington Beltrán -Sra. Evelyn Hernández Ortiz	09/03/2018
41	Barrio Los Almendros	-Belkis Julieth Carranza -Luis Del Cid -Norma Ventura -Javier Cerna -Rigo Villanueva	12/03/2018
42	Barrio El Centro, Santiago	-Sra. Karla Maricela Amaya Posada -Sr. Omar Paz Orellana -Sra. Isis Gabriela Amaya Martínez -Sra. Delmi Patricia Dubon Merlo	15/03/2018
43	Barrio Las Guaras	-Sr. Jose Arnulfo Carranza -Sr. Joger Adali Méndez -Lic. Jose Antonio Escobar -Sra. Karen Melissa Villatoro -Sra. Maria Cristina Reyes	19/03/2018
44	Barrio el Palenque	-Mirian Santos Nataren -Brian Ariel Molina -Diana Marisol Contreras -Maria Muñoz Martínez -Rubén Antonio López -Inés Ventura Guevara	20/03/2018
45	Barrio La Escuela	-Sr. Carlos Cárcamo -Sr. Mauricio Antonio Calderón -Sra. Jennifer Araceli Carranza -Sra. Dayana Maldonado -Sra. Jenny Marbella Menjivar	24/03/2018
46	Barrio La Zona	-Mauricio Calderón -Luis Guillen. -David Hernández -Irene Delgado	27/03/2018



PIMIENTA, CORTES PDM 2018

47	Caserío Urca	-Arcadio Mejía -Nicolás Valenzuela	30/03/2018
48	Nuevo Amanecer	-Eugenio Bu -José Ángel Zavala	02/04/2018
49	Colonia Velásquez Cabrera	-Reynaldo Caballero -Juan Carlos Chávez -Iris Magdalena Romero -Lissy Viviana Madariaga	07/04/2018
50	Colonia Marvin Umaña #2	-Amanda Umaña -Andrea Molina -Sandra Molina -Albadina Zavala	12/04/2018
51	Barrio Laureles	-Víctor Cruz Velásquez -Lucia Doblado Portillo -Roberto Galdámez -Francisco Rubio Martínez -Adán Hernández	16/04/2018
52	Colonia Izaguirre	-Magniel Gómez -Fidelina Gómez -Carlos Rodríguez Membreño	19/04/2018
53	Maranatha	-Nepalí Reyes -Nicolás Pérez José Nicolás Raudales -Catalina Córdova -Cristian Josué Ortega Vásquez -Franklin Antonio Solórzano	24/04/2018
54	Barrio Las Flores	-Wilmer Moncada -Eva Nohemí Gutiérrez -Daniel Alexander Núñez Romero -Adela Yamileth Méndez -Digna Cruz -Oscar Armando Pérez -Oscar Armando Escobar	01/05/2018
55	Monte Harán	-Noris Aracely -José Rigoberto Sabillon -Héctor Noé Cerros	16/05/2018
56	Caserío La Vega, Santiago	-Maria Elena Menjivar -Emerjildo Rivera	18/05/2018
57	Colonia Molina Ortiz	-Virgilia Yánez Yánez -Edwin Antonio Molina	22/05/2018
58	Caserío La Saní	-Santos Isabel Nolasco	25/07/2018



CONTROL DE INGRESO DE BOLETAS

No.	Comunidad	No. Boletas	Codificación Boletas	Situación
1	La Venta	89	1 al 6, 8 al 39, 41 al 77, 79, 507 al 517	Tabulada
2	El Castaño	14	78, 80 al 91, 518, 519	Tabulada
3	El Capulin	6	92 al 96, 3758	Tabulada
4	Corte Culebra	26	97 al 114, 40, 690 al 696	Tabulada
5	Barrio Suyapa	188	355 al 359, 400 al 413, 415 al 425, 444,453,455 al 499, 500 al 506, 680 al 689, 754,804, 3711, 3694	Tabulada
6	Colonia Las Dos Torres	25	426,427,,428 al 430, 454, 3548 al 3554, 3559, 3754	Tabulada
7	Barrio El Playon	111	697 al 719, 728 al 753, 755,757, 761 al 773, 846 al 886, 727, 3759 y 3760	Tabulada
8	Colonia San Antonio	47	756, 758 al 760, 774,775, 805 al 845.	Tabulada
9	Terraplen	30	776 al 779, 889 al 912, 1079,3720	Tabulada
10	Bosque No.1	94	1080 al 1086, 1088 al 1169, 1269, 1270, 3701, 3708, 3715, 3724	Tabulada
11	Bosque No.2	74	1170 al 1237, 3721, 3722, 3723, 3725 al 3728	Tabulada
12	Colonia Cruz Roja	46	1087, 1238 al 1268, 1271 al 1278, 1280 al 1284, 3699, 3755	Tabulada
13	Marvin Umaña	9	1770 al 1772, 1774 al 1779	Tabulada
14	Colonia 1ra. De Mayo	13	1285 al 1297,	Tabulada
15	El Rastro	19	1298 al 1303, 1305 al 1308, 3696, 3697,3702	Tabulada
16	Colonia Villas del Carmen	118	1701 al 1769,1773,1780 al 1825, 3714	Tabulada
17	Colonia 10 de Mayo	18	1688 al 1700, 3555 al 3558, 3756	Tabulada
18	Tanque No.2	149	1309 al 1344,1346,1366 al 1421, 1493 al 1543, 1683 al 1687, 1826, 3546	Tabulada
19	Marvin Umaña No.1	7	1345, 1347 al 1352	Tabulada
20	Barrio Las Acacias	30	1851 al 1879	Tabulada
21	Barrio El Plantel	24	1827 al 1845, 3545,3684,3717,3718,3682	Tabulada



PIMIENTA, CORTES PDM 2018

22	Tanque No.1	67	1304,1892 al 1925, 1927 al 1952, 1954 al 1956, 3681, 3735	Tabulada
23	Colonia El Jordan	65	2031 al 2095	Tabulada
24	La Hesbon	100	1957 al 2030, 2177, 2762 al 2786	Tabulada
25	Colonia San Ramon	83	2096 al 2163, 2015 al 2176, 2461, 2463, 3719	Tabulada
26	La Promeza	41	2363 al 2402,	Tabulada
27	Lomas de Buena Vista	61	2403 al 2460, 2464 al 2466, 3772	Tabulada
28	Hacienda Ponce	37	2469 al 2506	Tabulada
29	Lomas del Jordan	42	2323 al 2362, 2467, 2468	Tabulada
30	Colonia Episcopal	20	2615 al 2634	Tabulada
31	Alemania No.1	56	2507 al 2556, 2787 al 2791, 3688	Tabulada
32	Alemania No.2 Parte Arriba	164	2635 al 2761, 2792 al 2804, 2811, 2842, 2867, 2948, 2950 al 2968	Tabulada
33	Alemania No.2 Parte Abajo	65	2805 al 2810, 2812 al 2841, 2843 al 2866, 2883 al 2887	Tabulada
34	Km # 86	61	2888 al 2947, 2949	Tabulada
35	Km # 86 Barahona	49	3008 al 3054, 3712, 3761	Tabulada
36	Colonia Esquipulas	449	3055 al 3059, 3060 al 3226, 3228 al 3258, 3260 al 3261, 3277 al 3337, 3365 al 3386, 3388 al 3392, 3394 al 3418, 3421 al 3424, 3427 al 3342, 344 al 3448, 3450 al 3450, 3462 al 3472, 3474 al 346, 3478 al 3486 3489 al 3544, 3547, 3685, 3686 3691, 3692, 3695, 3700, 3704 al 3707, 3709, 3710 3729 al 3733, 3757	Tabulada
37	Barrio El Centro	132	3560 al 3671, 3683, 3738, 3736 al 3743, 3748 al 3753.	Tabulada
38	El Palón	3	201 al 203	Tabulada
39	Barrio La Bomba	66	151 al 200, 521, 522, 523, 784 al 796, 3352, 3353, 3674	Tabulada
40	Barrio Abajo	38	115 al 150, 521	Tabulada
41	Barrio Los Almendros	132	587 al 679, 720 al 726, 797, 1055, 1074 al 1078, 2218, 2985 al 2997, 2999 al 3005, 3356,3358, 3360, 3361	Tabulada



PIMIENTA, CORTES PDM 2018

42	Barrio El Centro, Santiago	65	537 al 586, 780 al 783, 798 al 803, 973, 974, 1072, 1073, 3679	Tabulada
43	Barrio Las Guaras	84	286 al 354, 524 al 536, 972, 1656	Tabulada
44	Barrio el Palenque	46	204 al 244, 520, 3346 al 3348	Tabulada
45	Barrio La Escuela	85	7, 977 al 1051, 2969 al 2974, 3357, 3359, 3363	Tabulada
46	Barrio La Zona	76	913 al 971, 1052 al 1054, 2586, 2868, 2869, 2975 al 2984, 3007	Tabulada
47	Caserío Urca	4	1060 al 1064	Tabulada
48	Nuevo Amanecer	7	1065 al 1070, 3355	Tabulada
49	Colonia Velásquez Cabrera	16	1353 al 1365, 3364, 3673, 3675	Tabulada
50	Colonia Marvin Umaña #2	95	1422 al 1492, 1544 al 1551, 1647 al 1655, 1657, 1658, 3349 al 3351, 3354, 3362	Tabulada
51	Barrio Laureles	32	1622 al 1646, 1679 al 1681, 2610 al 2614, 2870	Tabulada
52	Colonia Izaguirre	39	976, 1603 al 1621, 1659 al 1678, 1682	Tabulada
53	Maranatha	56	1552 al 1602, 3672, 3676 al 3678, 3680	Tabulada
54	Barrio Las Flores	217	2178 al 2217, 2219 al 2322, 2557 al 2585, 2587 al 2609, 2998, 3006, 3262 al 3276, 3338 al 3345	Tabulada
55	Monte Harán	9	2871 al 2873, 2878 al 2882	Tabulada
56	Caserío La Vega, Santiago	6	975, 1056 al 1059, 1071	Tabulada
57	Colonia Molina Ortiz	4	2879 al 2877	Tabulada
58	Caserío La Saní	7	3763 al 3769	Tabulada



PRESENCIA INSTITUCIONAL POR COMUNIDAD EN EL MUNICIPIO DE PIMIENTA

Instituciones Publicas	COMUNIDADES																													
	1	2	3	4	5	6	7	8	9	10	11	12	13	14	15	16	17	18	19	20	21	22	23	24	25	26	27	28	29	30
Kínder	X				X																	X						X		
Escuela	X				X												X							X						
Institutos								X		X					X															
Clínica																														
Centro Primario en Salud	X				X																			X						
Bodega							X	X																						
Juzgado de Paz															X															
Municipalidad																														
Posta Policial																														
Registro Nacional de Las Personas																														
Correo Nacional																														
Visión Educativa Para Honduras																														

Instituciones Publicas	COMUNIDADES																												
	31	32	33	34	35	36	37	38	39	40	41	42	43	44	45	46	47	48	49	50	51	52	53	54	55	56	57	58	
Kínder						X			X				X							X				X					
Escuela	X				X		X		X						X	X				X	X		X						
Institutos																													
Clínica																X													
Centro Primario en Salud																													
Bodega																													
Juzgado de Paz																													
Municipalidad									X																				
Posta Policial									X																				
Registro Nacional de Las Personas									X																				
Correo Nacional									X																				
Visión Educativa Para Honduras															X														

PRESENCIA ORGANIZACIONES DE LA SOCIEDAD CIVIL POR COMUNIDADES DEL MUNICIPIO DE PIMIENTA

TIPOLOGÍA DE ORGANIZACIONES	COMUNIDADES																													
	1	2	3	4	5	6	7	8	9	10	11	12	13	14	15	16	17	18	19	20	21	22	23	24	25	26	27	28	29	30
Patronatos	X							X			X																			
Juntas de Agua	X			X	X																								X	
Iglesia	X				X			X	X		X							X						X	X	X	X	X	X	
Asociación de Padres de Familia					X		X	X		X	X					X		X		X	X	X	X		X	X	X	X		X
Grupo Campesino																														
Club Deportivos	X				X							X									X			X		X	X			
Empresa Asociativa Campesina																														
Empresa Asociada De Producción																														

TIPOLOGÍA DE ORGANIZACIONES	COMUNIDADES																												
	31	32	33	34	35	36	37	38	39	40	41	42	43	44	45	46	47	48	49	50	51	52	53	54	55	56	57	58	
Patronatos																													
Juntas de Agua																													
Iglesia				X	X	X	X		X				X		X	X				X		X	X	X					
Asociación de Padres de Familia	X	X	X			X	X																						
Grupo Campesino														X			X				X								
Club Deportivos				X		X	X				X		X																
Empresa Asociativa Campesina																							X						
Empresa Asociada De Producción																				X							X		

INFRAESTRUCTURA BASICA SOCIAL EXISTENTE EN LA COMUNIDAD

SECTOR SOCIAL Y TIPO DE INFRAESTRUCTURA	COMUNIDADES																													
	1	2	3	4	5	6	7	8	9	10	11	12	13	14	15	16	17	18	19	20	21	22	23	24	25	26	27	28	29	30
I.VIAL																														
-Km de Carretera Primaria		X	X	X	X	X	X	X	X	X	X	X	X	X	X	X	X	X	X	X	X	X	X	X	X	X	X	X	X	X
-Km de Carretera Secundaria		X	X	X	X	X	X	X	X	X	X	X	X	X	X	X	X	X	X	X	X	X	X	X	X	X	X	X	X	X
-Km de Caminos de Penetracion	X						X	X	X	X	X	X	X	X	X	X	X	X	X	X	X	X	X	X	X	X	X	X	X	X
II.SALUD																														
-CESAR																								X						
-CESAMO	X				X																									
-Hospital																														
-Clinica Materno Infantil																														
-Hogar Materno																														
III.SOCIAL																														
-Hogar Ancianos																														
-Hogar Niños																														
-Centros Comunales																														
-Iglesias	X				X		X	X			X	X					X	X				X		X	X	X	X	X	X	X
-Parques					X																		X							
-Canchas Deportivas	X				X		X	X															X							
-Centro Social Comunitario																														
IV.EDUCACION																														
-CEPENF																														
-Kinder	X				X					X						X		X				X				X	X			
-Escuelas Primarias	X				X					X															X					
-Centros Basicos										X																				
-Colegios de Secundaria								X		X																				
-Centros de Educacion Superior																														

INVERSIÓN EN INFRAESTRUCTURA SOCIAL REALIZADA POR COMUNIDAD EL 2017 (EN LPS)

NOMBRE DE LA COMUNIDAD/ TIPO DE PROYECTO	SALUD	EDUCACION	SOCIAL	VIAL	PRODUCTIVA	TOTAL
1. La Venta						
-Construcción de Caja Puente				X		Lps. 198,853.23
-Apoyo a los campesinos					x	60,000.00
-Contraparte a Proyecto de Construcción de Pisos Saludable			X			9,158.00
-Mantenimiento y Reparación de Calles				X		397,267.00
2. Castaño						
-Ninguna						-----
3. Capulin						
-Ninguna						-----
4. Corte Culebra						
-Ninguna						-----
5. Barrio Suyapa						
-Construcción de Centro de Atención Primaria	x					140,888.24
-Adición de Sistema Eléctrico				X		152,558.75
-Abastecimiento de Agua con Pipas			x			6,000.00
-Mejoramiento del Sistema Eléctrico e Iluminación del Centro Educativo		x				11,585.75
-Proyecto de Construcción de División (Tabla Yeso) En aula del Centro Básico		x				18,137.00
-Proyecto de Mantenimiento y Reparación de Sistema Eléctrico en el Centro Educativo		x				7,062.99
-Transferencia a Asociaciones Civiles Sin Fines de Lucro (Cultura)			x			59,654.43
-Transferencia a Asociaciones Civiles Sin Fines de Lucro (Deporte)			x			50,035.38
-Mantenimiento de la Cancha de Fútbol			x			12,805.16
-Mantenimiento del Parque						61,066.03
-Transferencia a Asociaciones Civiles Sin Fines de Lucro (Seguridad Ciudadano)			x			17,358.88
-Mantenimiento del Tren de Aseo			X			22,920.00
-Mantenimiento y Reparación del Tren de Aseo			X			28,178.73
-Mantenimiento del Cementerio			x			200.00
-Abastecimiento de Agua con Pipas			x			6,000.00

-Construccion de Centro de Atención Primario	x				140,888.24
6. Colonia Las dos Torres					
-Ninguna					-----
7. Barrio El Playón					
-Mantenimiento de las Canchas de Futbol			x		12,805.16
-Proyecto de Adición de Sistema Eléctrico			x		247,680.48
-Mantenimiento del Cementerio			x		300.00
8. Colonia San Antonio					
-Mejoramamiento del Instituto Oficial Oscar Armando Avila Banegas		x			5,186.30
-Mejoramamiento del Laboratoria de Informática del Ins. Oficial Oscar Armando Avila Banegas		x			199,138.40
9. Bosque No.1					
-Mantenimiento y Reparación de Calles				X	446,925.84
-Proyecto de Mejoramiento de Raparación de Viviendas			X		11,428.57
-Contraparte a Proyecto de Construcción de Pisos Saludables			x		9,285.70
10. Bosque No.2					
-Mantenimieto de Calles de Acceso a Sector Productivo				X	13,720.00
-Mantenimiento, Sopleteo y Limpieza de Pozo			x		39,762.00
-Construccion de Cuneta Abierta y Embaulado				X	8,916.00
11. Colonia Cruz Roja					
-Mantenimiento y Reparación de Calles				X	446,925.84
-Contraparte a Construccion de Cuneta Abierta				X	16,388.51
-Proyecto de Mejoramiento y Reparación de Vivinedas y Centros Educativos			x		11,428.57
12. Colonia 1ro. De Mayo					
-Ninguna					-----
13. El Rastro					
-Mantenimiento, Sopleteo y Limpieza de Pozos			x		39,761.92
-Contraparte a Proyecto de Construccion de Pisos Saludables			x		9,285.70
-Proyecto de Mejoramiento de Cunetas				X	33,764.65
14. Tanque No.1					
-Mantenimiento del Tanque			x		2,529.87
15. Plantel					

-Reparación de Cruces de Alcantarillas				X		2,422.00
16. Acacias						
-Ninguna						-----
17. Tanque No.2						
-Contraparte a Proyecto de Construcción a Pisos Saludables			x			12,999.99
-Proyecto de Mejoramiento y reparación de Viviendas y Centros Educativos		x				11,428.05
-Mejoramiento de Alumbrado Público Casco Urbano y rural			x			186,018.14
18. Villas del Carmen						
-Contraparte a Proyecto de Construcción de Viviendas Sociales			x			45,234.95
-Proyecto de Canalización de Aguas Servidas y Pluviales			x			328,017.91
19. Colonia Esquipulas						
-Contraparte de Proyectos Sociales			x			4,330.66
-Proyectos de Mejoramiento y reparación de viviendas y Centros Educativos Del Municipio			x			11,428.57
-Transferencias a Asociaciones Civiles sin Fines de lucro(Cultura)			x			59,654.43
-Transferencia a Asociaciones Civiles sin Fines de Lucro (Actividades Culturales)			x			15,000.00
-Transferencias a Asociaciones Civiles sin Fines de Lucro(Deportes)			x			37,526.53
-Mantenimiento de las Canchas de Futbol del Municipio			x			12,805.16
-Mejoramiento de las Canchas de Futbol de la Col. Esquipulas			x			102,488.69
-Transferencias a Asociaciones sin fines de Lucro (Participacion ciudadana)			x			80,034.58
-Mantenimiento a la Red de Distribucion de Agua			x			96,000.00
-Mantenimiento de Tanques de Almacenamiento de Agua			x			2,529.87
-Mantenimiento, Sopleteo y Limpieza de Pozos			x			39,761.92
-Proyecto de Construcción de cajas			x			9,999.50
-Proteccion de Valvulas de Distribucion						
-Construcción de Cuneta Abierta 1ra. Calle				X		4,544.96
-Mejoramiento de Embaulado				X		12,963.90
-Contraparte a Mantenimiento del Ornato del Municipio con el Programa Presidencial con Chamba Vivis Mejor				X		3,503.32

20. Barrio El Centro						
-Transferencias y Donaciones e Instituciones de la Administración Central (Subsidios a Salud pado de Enfermeras, Doctores, etc)			x			340,034.99
-Proyecto de Modulos Sanitarios en Centro de Salud, Pimienta			x			9,435.43
-Mejoramamiento del Sistema Electrico e Iluminacion de Centros Educativos CEB Bestila Jenssen, Esc. Miguel Al. Cubero y C.E.B)			X			11,575.48
-Proyecto de Mantenimiento y reparación del Sistema Electrico en los Centros Educativos		x				7,062.99
-Proyecto de Mejoramiento y Reparacion de Viviendas y Centros Educativos del Municipio		X				11,428.57
-Contrapartede Proyectos Sociales			x			13,599.99
-Transferencias a Asociaciones Civiles sin Fines de Lucro (Niñez y Juventud)			X			23,813.25
-Transferencias a Asociaiones Civiles sin Fines de Lucro (Cultura)			X			59,654.43
-Transferencia a Asociaciones Civiles sin Fines de Lucro (Deporte)			x			37,526.53
-Mantenimiento de las Canchas de Futbol del Municipio			x			12,805.16
-Transferencias a Asociones Civiles sin Fines de Lucro(Participacion Ciudadana)			x			80,034.58
-Transferencias a Asociaciones Civiles sin Fines de Lucro (Seguridad Ciudadana)			x			17,358.88
-Transferencias a Asociaciones Civiles sin Fines de Lucro (Apoyo al Desarrollo de la Pequeña Empresa)			x			46,012.28
-Mantenimiento a la Red de Distribucion de Agua					x	89,875.67
-Mantenimiento de la Red de Distribucion de Agua					x	96,000.00
-Mantenimiento de Tanques de Almacenamiento de Agua					x	2,529.87
-Proyecto de Servicios Municipales Varios			x			165,894.44
-Contraparte a Mantenimiento de Ornato del Municipio con el Programa Presidencial con Chamba Vivis Mejor			x			10,509.98
-Mejora de la Red de Agua					x	149,119.81
-Proyecto de Servicios Municipales Varios			x			165,894.44
-Construccion de Empedrado de Calle				X		17,321.04
-Proyecto de Construccion de Canalización de Aguas Servidas			X			24,965.63
-Proyecto de Construccion de Canalizacion de Aguas Servidas y Pluviales			x			48,175.57

-Mantenimiento a las Oficinas Municipales			x			17,412.02
-Mejoramiento del Kiosko Municipal ubicado en el Parque Central			x			39,900.11
-Mejoramiento del Sistema Electrico del Palacio Municipal			x			64,980.80
21. Colonia San Ramon						
-Contraparte a proyecto de Mejoramiento de Sanitarios		x				19,315.40
-Proyecto de Mejoramiento y Repración de Viviendas y Centro Educativo		x				11,428.05
-Mantenimiento del Tren de Aseo		X				28,650.00
-Mantanimiento y Reparación del Tren de Aseo		x				35,223.04
22. Hesbon						
-Ninguno						-----
23. Jordan						
-Transferencias y Donaciones a Instituciones de la Administración Central (Subsidios a Salud)	x					340,034.99
-Transferencia a Asociaciones Civiles Sin Fines de Lucro (Atenciones a la Mujer)			X			48,249.93
-Construccion de Parque de Recreación			X			295,931.70
-Mantenimiento del Tren de Aseo			x			22,920.00
-Mantenimiento y Reparación del Tren de Aseo			x			28,178.43
24. Lomas del Jordan						
-Ninguno						-----
25. Lomas de Buena Vista						
-Proyecto Adición de Iluminación en Canchas del Municipio			x			52,326.07
-Mantanimiento de Alumbrado Público			X			111,610.88
-Construcción de Cerco Perimetral en la Cancha de Futbol			X			129,880.10
-Mantenimiento Sopleteo y Limpieza de Pozo			X			39,761.92
-Mantanimiento a la Red de Distribución de Agua			x			96,000.00
-Mantenimiento del Tren de Aseo			x			22,920.00
-Mantenimiento y Reparación del Tren de Aseo			x			28,178.43
-Mantenimiento y Reparación de Calles del Municipio				X		446,925.84
-Construcción de Cuneta Abierta en Pavimentación				X		154,176.44
26. Hacienda Ponce						
-Proyecto de Mejoramiento de Cunetas				X		33,734.65
27. Colonia Episcopal						

-Proyecto de Adición de Iluminación de Cancha en el Municipio			x			52,326.07
28. Alemania No.1						
-Mantenimiento de Alumbrado Público Casco Urbano y Rural				X		111,610.88
-Proyecto de Adición de Aula en Centro Basico Bertila Jensen		x				194,851.49
-Mejoramiento del Sistema Electrico e Iluminación del Centro Educativo		x				11,575.48
-Proyecto de Mantenimiento y Reparación del Sistema Electrico en Centro Educativo		x				7,062.99
-Transferencias a Asociaciones Civiles sin Fines de Lucro (Atenciones a la Mujer)			x			48,249.93
29. Alemania No.2 Parte Arriba						
-Construcción de Viviendas Sociales			x			69,464.37
-Proyecto de Mejoramiento y Reparación de Vivienda			x			5,714.28
-Contraparte a Proyecto de Construcción de Pisos Saludables			x			4,642.85
-Mantanimiento de Alumbrado Público Casco Urbano y Rural				X		55,805.44
-Proyecto de Servicios Municipales Varios			x			82,947.22
-Mantanimiento y Reparación de Calles				X		223,462.92
30. Alemania No.2 Parte Abajo						
-Construcción de Viviendas Sociales			x			69,464.37
-Proyecto de Mejoramiento y Reparación de Vivienda			x			5,714.28
-Contraparte a Proyecto de Construcción de Pisos Saludables			x			4,642.85
-Mantanimiento de Alumbrado Público Casco Urbano y Rural				X		55,805.44
-Proyecto de Servicios Municipales Varios			x			82,947.22
-Mantanimiento y Reparación de Calles				X		223,462.92
31. Colonia Km # 86						
-Ninguno						-----
32. Colonia Km # 86 Barahona						
-Ninguno						-----
33. Promeza						
-Ninguno						-----
34. Colonia 10 de Mayo						
-Ninguno						-----
35. Marvin Umaña						
-Ninguno						-----

36. Terraplen					
-Proyecto de Mejoramiento y reparación de Viviendas			x		11,428.05
-Contraparte a Proyecto de Construcción de Pisos Saludables			x		12,999.99
-Transferencia a Asociaciones Civiles Sin Fines de Lucro				x	11,368.10
37. Marvin Umaña No.1					
-Ninguno					-----
38. Barrio Las Flores					
-Transferencias y donaciones a Instituciones de la Administracion Central (Subsidios a Salus pago de Enfermeras, Doctores, etclA			x		340,034.99
-Mantenimiento de servicios Basicos			x		3,473,823.77
-Mantanimiento del Tren de Aseo			x		22,920.00
39. Barrio Los Almendros					
-Ninguno					-----
40. Barrio La Escuela					
-Construccion de Auditorio en el Kinder Vilmna Malta			x		422,360.80
-Construccion del Cerco Perimetral de Tanque			x		199,119.81
41. Barrio Las Guaras					
-Ninguno					-----
42. La Zona					
-Mantenimiento de Tanque de almacenamiento de Agua			x		40,478.00
43. La Bomba					
-Ninguno					-----
44. Barrio El Centro, Santiago					
-Ninguno					-----
45. Maranatha					
-Proyecto de Reparacion de Telas en Ventanas de la Escuela Team Work		x			5,545.94
-Mantenimiento del Relleno Sanitario			x		22,330.00
46. Barrio Palenque					
-Ninguno					-----
47. Colonia Izaguirre					
-Ninguno					-----
48. Barrio Abajo					

PIMIENTA, CORTES PDM 2018

-Proyecto de Mantenimiento y Mejoramiento de y Reparacion del Sistema Electrico en los Centros Educativos.		x				7,062.99
-Contraparte a Proyecto de Construccion de Pisos Saludables				X		9,285.70
49. Los Laureles						
-Ninguno						-----
50. Velasquez Cabrera						
-Ninguno						-----
51. Monte Haran						
-Ninguno						-----
52. Colonia Marvin Umaña No.2						
-Ninguno						
53. Nuevo Amanecer						
-Ninguno						
54. Caserío La Vega						
-Ninguno						
55. Molina Ortiz						
-Ninguno						
56. Caserío Urca						
-Ninguno						
57. El Palon						
-Ninguno						
58. Caserío La Saní						
-Ninguno						

AVANCES CONCRETOS POR COMUNIDAD

No.	Comunidad	Viviendas Habitadas			Viviendas NO Habitadas	Total Viviendas	Comentarios/ Observaciones
		Viviendas que brindaron informacion	Viviendas que NO brindaron informacion	Total Viviendas Habitadas.			
1	La Venta	89	13	102	18	120	
2	El Castaño	15	0	15	4	19	
3	El Capulin	6	0	6	13	19	
4	Corte Culebra	26	0	26	8	35	
5	Colonia Las Dos Torres	34	1	35	23	58	
6	Barrio Suyapa	164	53	217	47	264	
7	Barrio El Playon	108	32	140	20	160	
8	Colonia San Antonio	47	12	59	5	64	
9	Bosque No.1	98	42	140	27	167	
10	Bosque No.2	75	6	81	11	92	
11	Colonia Cruz Roja	47	16	63	8	71	
12	Colonia 1ra. De Mayo	13	5	18	0	18	
13	El Rastro	13	5	18	2	20	
14	Tanque No.1	79	36	115	5	120	
15	Barrio El Plantel	30	20	50	13	63	
16	Barrio Las Acacias	29	16	45	0	45	
17	Tanque No.2	149	55	205	35	240	
18	Colonia Villas del Carmen	120	58	178	2	180	
19	Colonia Esquipulas	469	38	507	10	517	
20	Barrio El Centro	138	41	179	10	189	
21	Colonia San Ramon	84	48	132	21	153	
22	La Hesbon	101	28	129	11	140	

LINEA BASE

PIMIENTA, CORTES PDM 2018

23	Colonia El Jordan	65	31	96	14	110	
24	Lomas de Buena Vista	60	38	99	23	122	
25	Lomas del Jordan	42	1	43	3	46	
26	Hacienda Ponce	38	24	62	12	74	
27	Colonia Episcopal	20	4	24	3	27	
28	Alemania No.1	57	27	84	12	96	
29	Alemania No.2 Parte Arriba	163	31	194	14	208	
30	Alemania No.2 Parte Abajo	68	4	72	3	75	
31	Km # 86	61	3	64	3	67	
32	Km # 86 Barahona	48	6	54	9	63	
33	La Promesa	40	31	71	5	76	
34	Colonia 10 de Mayo	13	8	21	2	23	
35	Marvin Umaña No.1	7	0	7	0	7	
36	Terraplen	30	12	42	1	43	
37	Marvin Umaña	10	11	21	0	21	
38	Las Flores	211	21	232	21	253	
39	Los Almendros	132	14	146	9	155	
40	La Escuela	84	8	92	9	101	
41	Las Guaras	84	3	87	3	90	
42	La Zona	77	09	86	10	96	
43	La Bomba	66	2	68	2	70	
44	El Centro, Aldea Santiago	65	15	80	11	91	
45	Maranata	57	04	61	03	64	
46	El Palenque	45	5	50	5	55	
47	Colonia Izaguirre	40	7	47	3	50	
48	Barrio Abajo	39	3	42	4	46	
49	Los Laureles	32	8	41	3	44	



PIMIENTA, CORTES PDM 2018

50	Velasquez Cabrera	16	2	18	11	29	
51	Caserío Monte Haran	08	0	8	1	09	
52	Marvin Umaña No.2	100	7	107	15	122	
53	Caserío Nuevo Amanecer	7	0	7	3	10	
54	Caserío La Vega, Santiago	6	6	2	8	8	
55	Colonia Molina Ortiz	4	0	4	0	4	
56	Caserío Urca	5	5	5	6	11	
57	El Palon	3	0	3	0	4	
58	La Saní	7	0	7	0	7	
TOTALES		3744	875	4607	524	5131	



COMUNIDADES, DISTANCIAS A LA CABECERA, TIPOS DE ACCESO TERRESTRE Y SU ESTADO

#	COMUNIDAD	DISTANCIA EN KM A LA CABECERA	TIPO DE VIAS DE ACCESO	ESTADO DE LAS VIAS DE ACCESO
1	La Venta	4 km	-Todo de Tierra -Tierra en Verano	Regular
2	El Castaño	6 km	-Todo de Tierra -Tierra en Verano	Regular
3	El Capulin	5 km	-Todo de Tierra -Tierra en Verano	Regular
4	Corte Culebra	1 ½ km	-Todo de Tierra -Tierra en Verano	Buena
5	Colonia Las Dos Torres	1 km	-Todo de Tierra -Tierra en Verano	Buena
6	Barrio Suyapa	1 km	-Todo de Tierra -Tierra en Verano	Buena
7	Barrio El Playon	0.9 km	-Todo de Tierra -Tierra en Verano	Buena
8	Colonia San Antonio	0.53 km	-Todo de Tierra -Tierra en Verano	Buena
9	Bosque No.1	0.36 km	-Todo de Tierra -Tierra en Verano	Buena
10	Bosque No.2	0.91 km	-Todo de Tierra -Tierra en Verano	Buena
11	Colonia Cruz Roja	0.88 km	-Todo de Tierra -Tierra en Verano	Buena
12	Colonia 1ra. De Mayo	0.36 km	-Todo de Tierra -Tierra en Verano	Buena
13	El Rastro	0.40 km	-Todo de Tierra -Tierra en Verano	Buena
14	Tanque No.1	0.90 km	-Todo de Tierra -Tierra en Verano	Buena
15	Barrio El Plantel	0.76 km	-Todo de Tierra -Tierra en Verano	Buena
16	Barrio Las Acacias	1 km	-Todo de Tierra -Tierra en Verano	Buena
17	Tanque No.2	1.11 km	-Todo de Tierra -Tierra en Verano	Regular
18	Colonia Villas del Carmen	1.27 km	-Todo de Tierra -Tierra en Verano	Regular
19	Colonia Esquipulas	1 km	-Pavimentada -Todo de Tierra -Tierra en Verano	Buena



PIMIENTA, CORTES PDM 2018

20	Barrio El Centro	0.1 km	-Todo de Tierra -Tierra en Verano	Buena
21	Colonia San Ramon	1.47 km	-Todo de Tierra -Tierra en Verano	Buena
22	La Hesbon	1.49 km	-Todo de Tierra -Tierra en Verano	Buena
23	Colonia El Jordan	0.21 km	-Todo de Tierra -Tierra en Verano	Buena
24	Lomas de Buena Vista	1.75 km	-Todo de Tierra -Tierra en Verano	Buena
25	Lomas del Jordan	0.40 km	-Todo de Tierra -Tierra en Verano	Buena
26	Hacienda Ponce	1.50 km	-Todo de Tierra -Tierra en Verano	Buena
27	Colonia Episcopal	2.21 km	-Todo de Tierra -Tierra en Verano	Buena
28	Alemania No.1	2 km	-Todo de Tierra -Tierra en Verano	Buena
29	N No.2 Parte Arriba	2.42 km	-Todo de Tierra -Tierra en Verano	Buena
30	Alemania No.2 Parte Abajo	1.75 km	-Todo de Tierra -Tierra en Verano	Regular
31	Km # 86	2.30 km	-Todo de Tierra -Tierra en Verano	Regular
32	Km # 86 Barahona	3 km	-Todo de Tierra -Tierra en Verano	Regular
33	La Promesa	1.30 km	-Todo de Tierra -Tierra en Verano	Regular
34	Colonia 10 de Mayo	1.48 km	-Todo de Tierra -Tierra en Verano	Regular
35	Marvin Umaña No.1	1 km	-Todo de Tierra -Tierra en Verano	Regular
36	Terraplen	1 km	-Todo de Tierra -Tierra en Verano	Regular
37	Marvin Umaña	1.87 km	-Todo de Tierra -Tierra en Verano	Buena
38	Las Flores	4 km	-Pavimentada -Penetracion	Regular
39	Los Almendros	6 km	-Pavimentada -Todo de Tierra -Penetracion	Buena
40	La Escuela	4.5 km	-Todo de Tierra -Penetracion	Buena
41	Las Guaras	5 km	-Pavimentada -Todo de Tierra -Penetracion	Buena



PIMIENTA, CORTES PDM 2018

42	La Zona	4.5 km	-Pavimentada -Penetracion	Buena
43	La Bomba	6.5 km	-Todo de Tierra -Penetracion	Buena
44	El Centro, Aldea Santiago	4.5 km	-Pavimentada -Todo de Tierra -Penetracion	Regular
45	Maranata	3 km	-Todo de Tierra -Penetracion	Regular
46	El Palenque	4.2 km	-Todo de Tierra -Penetracion	Buena
47	Colonia Izaguirre	5 km	-Todo de Tierra -Penetracion	Buena
48	Barrio Abajo	4.5 km	-Pavimentada -Todo de Tierra -Penetracion	Buena
49	Los Laureles	5.3 km	-Pavimentada -Todo de Tierra -Penetracion	Buena
50	Velasquez Cabrera	7 km	-Todo de Tierra -Penetracion	Buena
51	Caserío Monte Haran	6 km	-Todo de Tierra -Penetracion	Buena
52	Marvin Umaña No.2	5 km	-Todo de Tierra -Penetracion	Buena
53	Caserío Nuevo Amanecer	7 km	-Todo de Tierra -Penetracion	Buena
54	Caserío La Vega, Santiago	6.5 km	-Pavimentada -Todo de Tierra -Penetracion	Buena
55	Colonia Molina Ortiz	4 km	-Pavimentada -Todo de Tierra -Penetracion	Regular
56	Caserío Urca	6.5 km	-Todo de Tierra -Penetracion	Regular
57	El Palon	7 km	-Todo de Tierra -Penetracion	Regular



PROFESIONES U OFICIOS DE LA POBLACION EN EDAD DE TRABAJAR

PROFESIONES U OFICIOS	CANTIDAD	%
No Definido	3322	28.61
Estudiante	1898	16.35
Ama de Casa	1895	16.32
Jornalero	862	7.42
Bachiller en Computación	515	4.44
No Trabaja	359	3.09
Operario de Maquila	344	2.96
Oficios domésticos	264	2.27
Operario de Bodega	260	2.24
Agricultor	233	2.01
Bachiller en Ciencias	190	1.64
Comerciante menor	142	1.22
Bachiller en Administración de Empresas	135	1.16
Albañil	102	0.88
Perito Mercantil	85	0.73
Motorista	73	0.63
Mecánico	67	0.58
Guardia de Seguridad	51	0.44
Maestro Primaria	51	0.44
Dependiente	30	0.26
Secretaria	28	0.24
Jubilados	24	0.21
Mecánico Industrial	24	0.21
Discapacitado	23	0.2
Enfermera	23	0.2
Lic. En Educación Básica	22	0.19
Soldador	20	0.17
Ayudante de Albañil	20	0.17
Lic. En Admon de Empresas	18	0.16
Bachiller en Mercadotecnia	17	0.15
Niñera	17	0.15
Lic. Educación	17	0.15
Sastre	15	0.13
Comerciante	15	0.13
Empleados	14	0.12
Estilista	14	0.12
Ebanista	14	0.12
Vigilante	13	0.11
Electricista	13	0.11
Ayudante de bus	13	0.11
Chofer	13	0.11
Vendedor ambulante	12	0.1
Barbero	12	0.1
Pastor Evangélico	11	0.09



PIMIENTA, CORTES PDM 2018

Ingeniería industrial	11	0.09
Lic. Pedagogía	11	0.09
Labrador-Agricultor	10	0.09
Bach. Hotelería y turismo	9	0.02
Comerciante Mayor	8	0.07
Estudiante Retirado	8	0.07
Apicultor	8	0.07
licenciatura en Psicología	8	0.07
carpintero	7	0.06
técnico en Computacion	7	0.06
Arquitecto	7	0.06
Fontanero	7	0.06
Abogado	7	0.06
Ganadero	7	0.06
Modista	6	0.05
Contador Publico	6	0.05
Bach. En Electricidad	6	0.05
Jubilado	6	0.05
Empleada Domestica	6	0.05
Alfarero	6	0.05
Ing. Civil	6	0.05
Promotor Social	5	0.04
Lic. En Administracion de Empresas	5	0.04
Bloquero	5	0.04
Costurera	5	0.04
Jefe de UMA	4	0.03
Alcalde Municipal	4	0.03
Cajera	4	0.03
Cobrador de Bus	4	0.03
Dependientes	4	0.03
Licenciatura en Administracion	4	0.03
Maestro Secundaria	4	0.03
Panadero	4	0.03
Supervisor de Maquina	4	0.03
Técnico en Electrónica	4	0.03
Policia	4	0.03
Pintor de Edificios	3	0.03
Militar de Rango	3	0.03
Lic. En Psicología	3	0.03
Maestro Pre-Escolar	3	0.03
Ing. en Sistemas	3	0.03
Secretaria Computación	3	0.03
Bachiller en salud	3	0.03
Ingeniería en Informatica	3	0.03
Auditor de Calidad	3	0.03
Op. Maquinaria Pesada	3	0.0



Lic. En Arquitectura	3	0.03
Tipografo	3	0.03
Licenciada en enfermería	3	0.03
Licenciatura en Turismo	2	0.02
Médico General	2	0.02
Cocinera	2	0.02
Bach. Técnico estructura mecánica	2	0.02
Pintor	2	0.02
Pintor de rótulos	2	0.02
Profesorado en Psicología	2	0.02
Bachiller en finanzas	2	0.02
Agente Aduanero	2	0.02
1 B.T.P	2	0.02
Facilitador de plan internacional	2	0.02
Empleado Administrativo	2	0.02
Doctor en medicina general y Cirugía	2	0.02
Conserje	1	0.01
Licenciatura en Comunicación Social	1	0.01
Carniceros	1	0.01
ingeniería Mecatronica	1	0.01
Artista	1	0.01
Capataz Agropecuario	1	0.01
Ing. Industrial	1	0.01
Teología	1	0.01
Laboratorista	1	0.01
Lic. Mercadotecnia	1	0.01
Lic. En Desarrollo Local	1	0.01
Lavadores- Planchadores	1	0.01
Bach. Técnico Agrónomo	1	0.01
Repostería	1	0.01
Licenciatura en Periodismo	1	0.01
Licenciatura en Ciencias Biológicas	1	0.01
Licenciatura en Medicina General	1	0.01
Bachiller Agrícola	1	0.01
Veterinario	1	0.01
Tapicero	1	0.01
Tecnicatura Universitaria en Diseño Mecánico Orientación Informa	1	0.01
Tecnicatura Universitaria en Gestión Turística	1	0.01
Ingeniería Electrónica con Orientación en Sistemas Digitales	1	0.01
Tortillero	1	0.01
Medico Especialista	1	0.01
Tecnicatura Universitaria en redes de Computadoras	1	0.01
Ingeniería en Computación	1	0.01
Herrero	1	0.01
Granjero	1	0.01
TOTAL	11603	



LISTADO DE OCUPACIONES

Ocupacion	Cantidad	%
Estudiante	2496	21.5
Ama de Casa	2413	20.78
No Trabaja	1079	9.29
Jornalero	1078	9.29
Operario de Maquila	1061	9.14
Operario de Bodega	457	3.94
Oficios Domesticos	383	3.3
Comerciante Menor	376	3.24
No Definido	228	1.96
Agricultor	203	1.75
Operador	191	1.65
Albañil	132	1.63
Motorista	84	1.14
Agricultor	73	0.72
Vigilante	66	0.63
Mestro Primaria	59	0.57
Mecánico	44	0.51
Dependiente	43	0.38
Niñera	40	0.37
Vendedor Ambulante	38	0.34
Jubilados	36	0.33
Comerciante Mayor	35	0.31
Guardia de Seguridad	34	0.3
Empleados	32	0.29
Ayudante Albañil	31	0.28
Soldador	30	0.27
Discapacitado	27	0.26
Chofer	25	0.23
Supervisor	22	0.22
Ayudante de Bus	22	0.19
Cajera	20	0.19
Enfermera	149	0.17
Auditor de Calidad	19	0.16
Enpleada Domestica	19	0.16
Estilista	19	0.16
Pastor Evangelico	18	0.16
Electricista	18	0.16
Sastre	16	0.14
Taxista	15	0.13
Fontanero	14	0.12
Ganadero	13	0.11
Constructor	13	0.11
Jubilado	13	0.11



Ebanista	13	0.11
Modista	12	0.1
ESTUDIANTE RETIRADO	12	0.1
Mecanico Industrial	12	0.1
Maestro Secundaria	11	0.09
Barbero	11	0.09
Bachiller Computacion	10	0.09
Maestro Preescolar	10	0.09
Cocinero	9	0.08
Op. Maquina Pesada	9	0.08
Secretaria	9	0.08
Bloquero	9	0.08
Supervisor de Maquina	8	0.07
Lavadores/Planchadores	8	0.07
Cobrador de Bus	8	0.07
Carpintero	8	0.07
Apicultor	7	0.07
Lic. Admon de Enmpresas	7	0.06
Tipografo	7	0.06
N/D	7	0.06
Dependiente	7	0.06
Alfarero	6	0.06
Contador Publico	6	0.05
Costurera	6	0.05
Zapatero	6	0.05
Tortillero	6	0.05
Arquitecto	5	0.04
Tecnico	5	0.04
Bachiller Admon Empresas	5	0.04
Lic. Educacion Basica	4	0.04
Gerente de Negocios	4	0.03
Panadero	4	0.03
Alcalde Municipal	4	0.03
Cocinera	4	0.03
Labrador-Agricultor	4	0.03
Lic. Educacion	4	0.03
Regidor Municipal	8	0.03
Empleado de Seguridad	4	0.03
Ing. Industrial	3	0.03
Dependientes	3	0.03
Lic. Salud	3	0.03
Impulsadora	3	0.03
Abogado	3	0.03
PINTOR	3	0.03
Repartidores	3	0.03
Pintor edificios	3	0.03



Marino	3	0.03
Capataz Agropecuario	3	0.03
Policia	3	0.03
Empleado Administrativo	3	0.03
Jefe de UMA	3	0.03
Jugador Profesional	3	0.02
Empacador	3	0.02
Ing. Civil	2	0.02
Ing. En Sistemas	2	0.02
Lic. Pedagogia	2	0.02
Capatas	2	0.02
Medico General	2	0.02
Militar de Rango	2	0.02
Bachiller en Mercadotecnia	2	0.02
Bachiller Ciencias	2	0.02
Bach. Hoteleria y Turismo	2	0.02
Pensionado	2	0.02
Policia	2	0.02
Recepcionista	2	0.02
Secretaria Computacion	2	0.02
Tapicero	2	0.02
Tecnico Computacion	2	0.02
Tecnico Electronica	2	0.02
Tecnico Refrigeracion	2	0.02
Torneros	1	0.01
Capacitadora	1	0.01
Policia Municipal	1	0.01
Promotor Social	1	0.01
Consultor	1	0.01
Mantenimiento de Areas Verdes	1	0.01
Maestro Universitario	1	0.01
Reposteria	1	0.01
Sacerdote	1	0.01
Lic. Pedagogia	1	0.01
Lic. Mercadotecnia	1	0.01
Agronomo	1	0.01
Laboratorista	1	0.01
Juez de Paz	1	0.01
Conserje	1	0.01
Veterinario	1	0.01
Jefe de Urbanismo	1	0.01
Herrero	1	0.01
Agente Aduanero	1	0.01
GRANJERO	1	0.01
Fotografo	1	0.01
Bachiller en Electricidad	1	0.01



Teologia	1	0.01
Guia Turistico	1	0.01
Periodista	1	0.01
Pescador	1	0.01
Bachiller en Salud	1	0.01
Pintor de Rotulos	1	0.01
Campesino	1	0.01
Pintor Vehiculos	1	0.01
TOTAL	11610	



Levantamiento de Indicadores Socioeconómicos
Identificación de viviendas de Aldea La Venta
Municipio de: Pimienta Cortes **Código: 0504**

Nº	Nombre de jefe de Familia	Ocupado	Desocupada	Edificio, publico Negocio/ Otro	Estado Vivienda (llenar después de levantada boleta)		
					B	R	M
1	Casa Desocupada		x				
2	Cecilio Ortiz	X					X
3	Bonerge Del Cid	X			x		
4	Nora Del Cid	X			x		
5	Olvin Eli Ventura Orellana	X		Pulpería		X	
6	María Santos Corea	X				X	
7	Casa Desocupada		x				
8	Erick Eduardo Euceda	X			x		
9	Emérito Gómez	X			x		
10	Kevin Josué Gómez	X				X	
11	Cindy Gómez	X				X	
12	No Brindo Información	-				x	
13	No Brindo Información	-					X
14	Casa Desocupada		x				
15	Antonio Flores	X				X	
16	María Nicolasa Vigil	X				X	
17	Raquel Margarita Bardales	X				X	
18	Eugenia Barahona	X				X	
19	Casa Desocupada		x				
20	Daniel Linares	X				X	
21	Marcos Antonio García	X			x		
22	Idalia Avila	X			x		
23	No Brindo Información	-				x	
24	Margarita Linares	X				X	
25	Sara Rodas Linares	X				x	
26	Casa Desocupada		x				
27	Casa Desocupada		x				
28	No Brindo Información	-				x	
29	CesiaMeraryEuceda	X			x		
30	Laurena Pérez Velásquez	X				x	
31	Blanca Caballero	X			x		
32	Santos Doris Lone	X			x		
33	Elena Vásquez	X			x		
34	Anabel Caballero	X				x	
35	Rosa Delia Castillo	X			x		
36	Rene Gómez	X				x	
37	María Elena Gómez	X				x	



PIMIENTA, CORTES PDM 2018

38	Casa Desocupada		x				
39	Casa Desocupada		x				
40	Félix Alfaro Ayala	X				x	
41	Cándida Chávez	X				x	
42	Casa Desocupada		x				
43	No Brindo Información	-					x
44	No Brindo Información	-				x	
45	Delfina Serrado	X			x		
46	Tomas Paredes	X				x	
47	Casa Desocupada		x				
48	Casa Desocupada		x				
49	No Brindo Información	-				x	
50	María Dilcia Alfaro	X				x	
51	Lázaro Hernández	X			x		
52	Cindy Gabriela Ortiz	X			x		
53	Karla Patricia Caballero	X				x	
54	Casa Desocupada		x				
55	Fany Lorena López	X				x	
56	Lauriano Bardales	X				x	
57	Heidy Bardales	X					X
58	No Brindo Información	-				x	
59	No Brindo Información	-			x		
60	Elsa Carcamo	X					X
61	Deisy Diaz	X					X
62	José Santos Ferrera	X				x	
63	Marvin Ferrera	X				x	
64	Margarita Zelaya	X				x	
65	Claudio Zelaya	X			x		
66	Ana Gloria Sevilla	X				x	
67	Maria Isabel Murillo	X				x	
68	Eli Cárcamo	X			x		
69	Casa Desocupada		x				
70	María Magdalena Bardales	X					X
71	María Ángela Euceda	X					X
72	José Daniel López Cárcamo	X				x	
73	Lucía Serrano	X			x		
74	Nely Xiomara Ortiz	X		Pulpería	x		
75	No Brindo Información	-				x	
76	Nery Alfaro	X					X
77	Carmelina Ayala	X			x		
78	Angélica María Arias	X			x		
79	Nelson Mauricio Santos Aviles	X				x	
80	María de Jesús Gonzales	X				x	
81	No Brindo Información	-				x	
82	Encarnación Gonzales	X				x	



PIMIENTA, CORTES PDM 2018

83	Casa Desocupada		x				
84	Zoila Cárcamo	X			x		
85	Wilson Chávez	X			x		
86	Estela Padilla	X				x	
87	Eduin Yovany Zelaya	X				x	
88	Yesica Chávez	X			x		
89	Patricia Gutiérrez	X				x	
90	Casa Desocupada		x				
91	Henry Chávez	X					X
92	Nely Yadira Ramírez	X				x	
93	Antonia Ortencia López	X		pulpería	x		
94	Carmen Gómez	X		cantina - pulpería		x	
95	María Guadalupe Alvarez	X				x	
96	Audelio López	X				x	
97	Isidro López	X		pulpería		x	
98	No Brindo Información	-			x		
99	Casa Desocupada		x				
100	Casa Desocupada		x				
101	Sandra Castro	X					X
102	María Martha Pinto	X		pulpería	x		
103	Teobaldo Alberto Hernández	X			x		
104	Casa Desocupada		x				
105	Margarita Reyes	X				x	
106	Doris Borjas	X				x	
107	José Manuel Chávez Turcios	X				x	
108	Naun Humberto Chávez	X			x		
109	Walter Orlando Chávez	X			x		
110	Denis Omar Chávez	X			x		
111	Gerardo Anet García Madrid	X			x		
112	Mario Dubon	X				x	
113	Maribel Fernández	X			x		
114	Isabel Castillo	X			x		
115	No Brindo Información	x				x	
116	Yaneth Torres	X			x		
117	Nicolás Mendoza Meléndez	X				x	
118	Marco Antonio Mendoza	X				x	
119	María del Carmen Rodríguez	X				x	
120	Casa Desocupada		x	X			
	Iglesia Adventista			X			
	Iglesia Católica			X			
	Escuela			X			
	Kínder			X			
	CESAMO			X			
	Iglesia del Dios Vivo			X			



Nota:

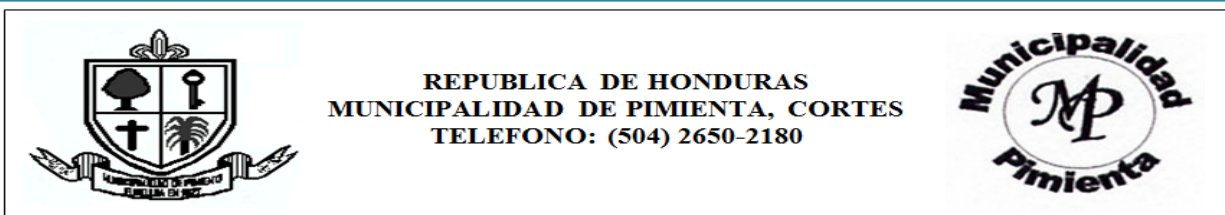
Viviendas desocupadas son: 01, 07, 14, 19, 26, 27, 38, 39, 42, 47, 48, 54, 83, 90, 99, 100, 104, 120.

Viviendas que no brindaron información: 12, 13, 23, 28, 43, 44, 49, 58, 59, 75, 81, 98, 115.

CUADRO RESUMEN ALDEA LA VENTA

Descripción Edificación	#
Viviendas ocupadas	102
Viviendas desocupadas	18
Iglesias	3
Centro Comunal	0
Escuela	1
Kínder	1
Centro de Atención Primario en Salud	1
Negocios	5
Edificio Gubernamental	0
Otras	0
TOTAL	120





BOLETAS PARA RECOLECTAR DATOS BÁSICOS DE LA COMUNIDAD

1. Nombre de Comunidad: La Venta
2. Nombres de los miembros del equipo de líderes: (y su coordinador)
 - ✓ Nicolás Mendoza (Presidente del Patronato)
3. Distancia en kms a la cabecera por carretera principal: 4 km
4. Tipo y situación de las vías de acceso terrestre:

Tipo De Vías De Acceso	Vías		Condiciones		
	Si	No	Buena	Regular	Mala
Pavimentada		x			
Todo De Tierra	x			X	
Tierra En Verano	x			X	
Penetración		X			

5. Presencia institucional en la comunidad: (públicas y privadas)
 - ✓ Kinder Janice Meyer
 - ✓ Escuela Arnulfo Castillo Coello
 - ✓ Centro Primario en Salud
6. Nombres de todas las organizaciones existentes en la comunidad
 - ✓ Patronatos
 - ✓ Juntas de Agua
 - ✓ Iglesia Adventista
 - ✓ Iglesia Catoilica
 - ✓ Iglesia del Dios Vivo
 - ✓ Club Deportivo La Venta
7. Inversión social y productiva realizada en la comunidad durante

Nombre Proyecto	Inversión en miles de lempiras por sector					
	Salud	Educación	Social	Vial	Productiva	Total
Construcción de Caja Puento				x		Lps. 198,853.23



Apoyo a los campesinos					x	60,000.00
Contraparte a Proyecto de Construcción de Pisos Saludable			X			9,158.00
Mantenimiento y Reparación de Calles				x		397,267.00
TOTAL						665,228.23

8. Infraestructura social existente en la comunidad

Tipo	Existencia		Tipo	Existencia	
	Si	No		Si	No
Vial:	X		Salud:	X	
Km de carretera primaria	X		CESAR		X
Km de carretera secundaria	x		CESAMO	X	
Km de caminos de penetración		X	Otros		X
Social:	X		Educación:	X	
Hogar de ancianos		X	CEPEMF		x
Hogar de niños		X	Kínder	X	
Centros comunales		X	Escuela primaria	X	
Iglesia	X		Centro básico		X
Parques		X	Colegio de Secundaria		X
Canchas deportivas	X		Centro de educación superior		X
Centro social comunitario		X	Centro de formación artesanal		X
Productiva:		x			
Sistema de riesgo					
Centro Rurales de almacenamiento					
Silos Familiares					

9. Principales rubros productivos de la comunidad y sus rendimientos promedios

Rubros Productivos	Rendimientos
1. Maíz x mz	22 mz
2. Frijol x mz	13 mz
3. Arroz x mz	0 mz



**Levantamiento de Indicadores Socioeconómicos
Identificación de viviendas del Caserío El Castaño**

Municipio de: Pimienta Cortes

Código: 0504

Nº	Nombre de jefe de Familia	Ocupado	Desocupada	Edificio, publico Negocio/ Otro	Estado Vivienda (llenar después de levantada boleta)		
					B	R	M
01	Janexa Melania Pineda	X					x
02	Lesly Patricia Banegas	X				x	
03	Casa Deshabitada		x				
04	José Samuel López	X					x
05	Casa Deshabitada		x				
06	Casa Deshabitada		x				
07	Nery Omar Lopez	X					x
08	José Alfredo Alvarado	X				x	
09	Jesús Nolasco	X					x
10	Ingrid Mendoza	X				x	
11	Casa Deshabitada		x				
12	Wendy Mercedes Martinez	X					x
13	Mirian López	X					x
14	María Nolasco	X					x
15	Cinthia Rodríguez	X					x
16	MariaOnoriaGomez	X					x
17	Cristino Rodríguez	X					x
18	Rufina Cubilla	X					x
19	Victoria Castro	X					x

Nota: Viviendas desocupadas son: 03, 05, 06 y 11.

CUADRO RESUMEN CASERIO EL CASTAÑO

Descripción Edificación	#
Viviendas ocupadas	15
Viviendas desocupadas	4
Iglesias	0
Centro Comunal	0
Escuela	0
Kínder	0
Centro de Atención Primario en Salud	0
Negocios	0
Edificio Gubernamental	0
Otras	0
TOTAL	19





REPUBLICA DE HONDURAS
MUNICIPALIDAD DE PIMIENTA, CORTES
TELEFONO: (504) 2650-2180



BOLETAS PARA RECOLECTAR DATOS BÁSICOS DE LA COMUNIDAD

1. Nombre de Comunidad: El Castaño
2. Nombres de los miembros del equipo de líderes: (y su coordinador)
 - ✓ Cinthia Rodriguez
3. Distancia en kms a la cabecera por carretera principal: 6 km
4. Tipo y situación de las vías de acceso terrestre:

Tipo De Vías De Acceso	Vías		Condiciones		
	Si	No	Buena	Regular	Mala
Pavimentada		X			
Todo De Tierra	X		X		
Tierra En Verano	X		X		
Penetración		X			

5. Presencia institucional en la comunidad: (públicas y privadas)
 - ✓ Ninguna
6. Nombres de todas las organizaciones existentes en la comunidad
 - ✓ Ninguna
7. Inversión social y productiva realizada en la comunidad durante

Nombre proyecto	Inversión en miles de lempiras por sector					
	Salud	Educación	Social	Vial	Productiva	Total



8. Infraestructura social existente en la comunidad

Tipo	Existencia		Tipo	Existencia	
	Si	No		Si	No
Vial:	X		Salud:		X
Km de carretera primaria	X		CESAR		
Km de carretera secundaria	X		CESAMO		
Km de caminos de penetración		X	Otros		
Social:		x	Educación:		x
Hogar de ancianos			CEPEMF		
Hogar de niños			Kínder		
Centros comunales			Escuela primaria		
Iglesia			Centro básico		
Parques			Colegio de Secundaria		
Canchas deportivas			Centro de educación superior		
Centro social comunitario			Centro de formación artesanal		
Productiva:		x			
Sistema de riesgo					
Centro Rurales de almacenamiento					
Silos Familiares					

9. Principales rubros productivos de la comunidad y sus rendimientos promedios

Rubros Productivos	Rendimientos
1. Maíz x mz	12 mz
2. Frijol x mz	4 mz
3. Arroz x mz	0 mz



**Levantamiento de Indicadores Socioeconómicos
Identificación de viviendas del Caserío El Capulín**

Municipio de: Pimienta Cortes

Código: 0504

Nº	Nombre de jefe de Familia	Ocupado	Desocupada	Edificio, publico Negocio/ Otro	Estado Vivienda (llenar después de levantada boleta)		
					B	R	M
01	Casa Desocupada		X				
02	Emerito Nieto		X				
03	Carmen Rápalo	X				x	
04	Francisco Arita		X				
05	María Maribel Padilla	X				x	
06	María De Los Ángeles Ramírez	X					x
07	Casa Desocupada		X				
08	Casa Desocupada		X				
09	Casa Desocupada		X				
10	Casa Desocupada		X				
11	Juan Díaz	X					X
12	Cintia Rodríguez	X					x
13	Casa Desocupada		X				
14	Dora Sandoval		X				
15	Casa Desocupada		X				x
16	Casa Desocupada		X				
17	Jacobo Corea	X					X
18	Casa Desocupada		X				
19	Casa Desocupada		X				
	Tanque de Agua en desuso			X			
	Granja Porcina			X			
	Granja de Gallinas			X			

Nota: Viviendas desocupadas son: 01, 02, 04, 07, 08, 09, 10, 13, 14, 15, 16, 18, 19.



CUADRO RESUMEN CASERIO EL CAPULIN

Descripción Edificación	#
Viviendas ocupadas	6
Viviendas desocupadas	13
Iglesias	0
Centro Comunal	0
Escuela	0
Kínder	0
Centro de Atención Primario en Salud	0
Negocios	2
Edificio Gubernamental	0
Otras	1
TOTAL	19

Nota: En el Caserío al Capulín siendo un sitio rural dedicado a la agricultura, las personas construyen de forma improvisada su vivienda, es por ello que la mayor parte se encuentran desocupadas, porque las personas no viven de forma permanente solo en tiempo de cosecha o se mudan a otro sector del Municipio para mejorar la calidad de vida.





REPUBLICA DE HONDURAS
MUNICIPALIDAD DE PIMIENTA, CORTES
TELÉFONO: (504) 2650-2180



BOLETAS PARA RECOLECTAR DATOS BÁSICOS DE LA COMUNIDAD

1. Nombre de Comunidad: El Capulín
2. Nombres de los miembros del equipo de líderes: (y su coordinador)
 - ✓ Carmen Rápalo
3. Distancia en kms a la cabecera por carretera principal: 5 km
4. Tipo y situación de las vías de acceso terrestre:

Tipo De Vías De Acceso	Vías		Condiciones		
	Si	No	Buena	Regular	Mala
Pavimentada		x			
Todo De Tierra	X		x		
Tierra En Verano	X		X		
Penetración		X			

5. Presencia institucional en la comunidad: (públicas y privadas)
 - ✓ Ninguna
6. Nombres de todas las organizaciones existentes en la comunidad
 - ✓ Ninguna
7. Inversión social y productiva realizada en la comunidad durante

Nombre proyecto	Inversión en miles de lempiras por sector					
	Salud	Educación	Social	Vial	Productiva	Total



8. Infraestructura social existente en la comunidad

Tipo	Existencia		Tipo	Existencia	
	Si	No		Si	No
Vial:	X		Salud:		X
Km de carretera primaria	X		CESAR		
Km de carretera secundaria	X		CESAMO		
Km de caminos de penetración		X	Otros		
Social:		X	Educación:		X
Hogar de ancianos			CEPEMF		
Hogar de niños			Kínder		
Centros comunales			Escuela primaria		
Iglesia			Centro básico		
Parques			Colegio de Secundaria		
Canchas deportivas			Centro de educación superior		
Centro social comunitario			Centro de formación artesanal		
Productiva:		X			
Sistema de riesgo					
Centro Rurales de almacenamiento					
Silos Familiares					

9. Principales rubros productivos de la comunidad y sus rendimientos promedios

Rubros Productivos	Rendimientos
1.Maíz x mz	2 mz
2. Frijol x mz	½ mz
3.Arroz x mz	0 mz



**Levantamiento de Indicadores Socioeconómicos
Identificación de viviendas del Caserío Corte Culebra**

Municipio de: Pimienta Cortes

Código: 0504

Nº	Nombre de jefe de Familia	Ocupado	Desocupada	Edificio, publico Negocio/	Estado Vivienda (llenar después de levantada boleta)		
				Otro	B	R	M
01	Elmer García	x			x		
02	María Lourdes Aguilar	x			x		
03	Casa Desocupada		x				
04	Casa Desocupada		x				
05	Casa Desocupada		x				
06	Casa Desocupada		x				
07	RrachitBu Alvarado	x			x		
08	Edelma Rivera	x			x		
09	Vanessa Suyapa López	x				x	
10	Ruth Sarahi Salvador	x					x
11	María Dolores Guerra	x				x	
12	Noé Gómez	x				x	
13	Sara Gómez	x				x	
14	Rosa Elena Alvarado	x				x	
15	Aracely Privado		x				
16	Edras Privado	x			x		
17	Marvin Privado	x			x		
18	Presentacion Orellana	x				x	
19	Casa Desocupada		x				
20	Elma Portillo		x				
21	Hilda Mejía	x			x		
22	Jorge Flores	x				x	
23	Guadalupe Sánchez	x				x	
24	Rosa Mejía	x				x	
25	Danilo Castro	x				x	
26	Casa Desocupada		x				
27	Tatiana Gómez	x					x
28	Yuri Gómez	x					x
29	Lourdes Ramírez	x					x
30	TorobiaPerez	x				x	
31	Olga Perdomo	x				x	
32	Iris Perdomo	x			x		
33	Antonio Perdomo	x			x		
34	María Ignacia Martínez	x				x	
	Carwash			X			



Nota: Viviendas desocupadas son: 03, 04, 05, 06, 15, 19, 20 y 26.

CUADRO RESUMEN CASERIO CORTE CULEBRA

Descripción Edificación	#
Viviendas ocupadas	26
Viviendas desocupadas	8
Iglesias	0
Centro Comunal	0
Escuela	0
Kínder	0
Centro de Atención Primario en Salud	0
Negocios	1
Edificio Gubernamental	0
Otras	0
TOTAL	34





REPUBLICA DE HONDURAS
MUNICIPALIDAD DE PIMIENTA, CORTES
TELEFONO: (504) 2650-2180



BOLETAS PARA RECOLECTAR DATOS BÁSICOS DE LA COMUNIDAD

1. Nombre de Comunidad: Corte Culebra
2. Nombres de los miembros del equipo de líderes: (y su coordinador)
 - ✓ Olga Perdomo
3. Distancia en kms a la cabecera por carretera principal: 1 1/2 km
4. Tipo y situación de las vías de acceso terrestre:

Tipo De Vías De Acceso	Vías		Condiciones		
	Si	No	Buena	Regular	Mala
Pavimentada		X			
Todo De Tierra	X				X
Tierra En Verano	X				X
Penetración		X			

5. Presencia institucional en la comunidad: (públicas y privadas)
 - ✓ No cuenta con presencia institucional en la comunidad
6. Nombres de todas las organizaciones existentes en la comunidad
 - ✓ Juntas de Agua
7. Inversión social y productiva realizada en la comunidad durante

Nombre proyecto	Inversión en miles de lempiras por sector					
	Salud	Educación	Social	Vial	Productiva	Total



8. Infraestructura social existente en la comunidad

Tipo	Existencia		Tipo	Existencia	
	Si	No		Si	No
Vial:	X		Salud:		X
Km de carretera primaria	X		CESAR		
Km de carretera secundaria	X		CESAMO		
Km de caminos de penetración		X	Otros		
Social:		x	Educación:		x
Hogar de ancianos			CEPEMF		
Hogar de niños			Kínder		
Centros comunales			Escuela primaria		
Iglesia			Centro básico		
Parques			Colegio de Secundaria		
Canchas deportivas			Centro de educación superior		
Centro social comunitario			Centro de formación artesanal		
Productiva:		x			
Sistema de riesgo					
Centro Rurales de almacenamiento					
Silos Familiares					

9. Principales rubros productivos de la comunidad y sus rendimientos promedios

Rubros Productivos	Rendimientos
1.Maíz x mz	3 mz
2. Frijol x mz	0 mz
3.Arroz x mz	0 mz



Levantamiento de Indicadores Socioeconómicos
Identificación de viviendas del Barrio Suyapa

Municipio de: Pimienta Cortes

Código: 0504

Nº	Nombre de jefe de Familia	Ocupado	Desocupada	Edificio, publico Negocio/ Otro	Estado Vivienda (llenar después de levantada boleta)		
					B	R	M
1	Juan David Castillo Aguilera	x					X
2	Santos Teodoro Aguilera	x			X		
3	María Suyapa Baiza	x				X	
4	Catalino Baiza	x				X	
5	Ramiro Aguilera	x			X		
6	Santos Abel Ávila	x				X	
7	José Luis Fernando Lara	x			X		
8	No Brindo Información	-				x	
9	Samuel Portillo Méndez	x			X		
10	Walter Argueta Hernandez	x			X		
11	No Brindo Información	-				x	
12	Dunia Teruel	x				X	
13	Guadalupe Aguilera Castillo	x			X		
14	Teodosa Medina Chavarría	x				X	
15	No Brindo Información	-				x	
16	Nanci Flores	x			X		
17	Julio Henriquez	x				X	
18	No Brindo Información	-				x	
19	Elmer GarciaVelasquez	x				X	
20	Glenda Mendez	x			X		
21	Maria Zavala	x				X	
22	No Brindo Información	-				x	
23	Víctor Manuel Vasquez	x				X	
24	Ignacia Pineda	x			X		
25	Felix Antonia Velasquez	x				X	
26	No Brindo Información	-				x	
27	InesMelendez	x				X	
28	Erick Eduardo Alvarado	x			X		
29	Ruth Abigail Flores Caceres	x			x		
30	JoseBenitez	x			x		
31	No Brindo Información	-				X	
32	María Del Rosario Medina	x				x	
33	Romilio Moreno Munguía	x				x	
34	Abigail Elizabeth Zuleta	x			x		
35	Casa Desocupada		x				
36	Herminia Gonzales	x			x		



PIMIENTA, CORTES PDM 2018

37	No Brindo Información	-				X	
38	Santos ReimundaGomez	x			x		
39	Maria Del Carmen Ramos	x			x		
40	No Brindo Información	-				x	
41	Oscar Brisuela	x			x		
42	Santos Leandro Osorto	x			x		
43	Andres Israel Sanchez	x				x	
44	Cesar CardenasFerrufino	x			x		
45	Osman Pineda	x				x	
46	Casa Desocupada		x				
47	Gerson EnriquezMartinez	x				x	
48	Jose Ricardo Rodas	x			x		
49	Miguel AngelNuñez	x				x	
50	No Brindo Información	-				X	
51	Celestina Nolasco	x				x	
52	Jose Ricardo Dias Nolasco	x			x		
53	Olivia Ventura Ramirez	x			x		
54	No Brindo Información	-				x	
55	Santos Cruz Meza	x				x	
56	Kevin Alberto Varela	x				x	
57	Guillermina Fernandez	x				x	
58	No Brindo Información	-				X	
59	Hector Paz	x				x	
60	Jose Luna	x			x		
61	No Brindo Información	-					
62	MariaVelasquez	x			x		
63	Maritza Yaquelin Peña	x				x	
64	No Brindo Información	-				X	
65	No Brindo Información	-				X	
66	No Brindo Información	-				X	
67	Lucila Lopez Medina	x			x		
68	Jose Rene VasquezLopez	x				x	
69	Hector Moreno	x			x		
70	No Brindo Información	-				x	
71	Maria Cleotilde Sorto	x				x	
72	Mario RaulGomez	x				x	
73	Casa Desocupada		x				x
74	Amparo Leyva	x			x		
75	Delmis Flores	x			x		
76	Jose Ramon Chavez	x				X	
77	Casa Desocupada		x				
78	Norma Banegas	x			x		
79	Karla Vanessa Martinez	x			x		
80	No Brindo Información	-				X	
81	Isselia Genoveva Posadas	x			x		
82	Maria Guadalupe Aguilar	x			x		



PIMIENTA, CORTES PDM 2018

83	No Brindo Información	-				x	
84	Maritza Lopez	x			X		
85	Jose Santos EucebioDiaz	x					X
86	No Brindo Información	-				x	
87	David Alberto Miranda	x			X		
88	Jose De La Cruz Perez	x			X		
89	Brenda Moreno Dubon	x			X		
90	Casa Desabitada		x				
91	Concepcion Flores	x			X		
92	HectorRamonVelasquez	x		Pulperia	X		
93	Carmen Gomez	x				X	
94	No Brindo Información	-				X	
95	Melvin Porfirio Peña	x			X		
96	Cintia Marieli Dubon	x				X	
97	Casa Desocupada		x				
98	María Esperanza Rodríguez	x				X	
99	Gladys Cardona	x				X	
100	Lorenzo Hernández	x			X		
101	No Brindo Información	-				X	
102	Santiago Castellanos	x				X	
103	Ricardo Osorto	x				X	
104	No Brindo Información	-				X	
105	Laura Amaya Nolasco	x				X	
106	Santos Luciano Castillo	x				X	
107	Casa Desocupada		x				
108	Francisco López	x			X		
109	Tomasa Ramírez	x				X	
110	Evelin Polanco	x			X		
111	Casa Desocupada		x				
112	Juan Carlos Brizuela	x				X	
113	Jose Reinaldo Vasquez	x				X	
114	No Brindo Información	-				X	
115	Jose Luis Lopez Medina	x				X	
116	Irma Rodriguez	x			X		
117	Casa Desocupada		x				
118	Tomasa Luna	x				X	
119	No Brindo Información	x				x	
120	MariaChavez	x			X		
121	JoseAdanLopez	x				X	
122	No Brindo Información	-				X	
123	NeptaliLopez	x			X		
124	No Brindo Información	-			x		
125	Camilo Salomon Lagos	x			X		
126	Vicky Rodriguez	x			X		
127	No Brindo Información	-				x	
128	No Brindo Información	-				x	



PIMIENTA, CORTES PDM 2018

129	No Brindo Información	-				x	
130	Jose Paco Benitez	x				X	
131	Ivan Antonio Moreno	x				X	
132	No Brindo Información	-				X	
133	Suyapa Flores	x				X	
134	Franklin Joel Chavez	x					X
135	No Brindo Información	-				x	
136	No Brindo Información	-			X		
137	Albin Josue Bonilla	x				X	
138	Elba Oyuela	x				X	
139	Casa Desocupada		x				
140	Terly Paz	x			X		
141	Jose Domingo Moreno	x				X	
142	Casa Desocupada		x				
143	Nelson Chavez	x				X	
144	Paola Ramos	x					X
145	No Brindo Información	-				x	
146	Elba Marina Hernandez	x				X	
147	JoseBernabeHernandez	x				X	
148	Casa Desocupada		x				
149	Juan Carlos Aguilera	x				X	
150	No Brindo Información	-				x	
151	Braulia Castillo	x				X	
152	Santos AdrianMartinez	x				X	
153	Cecilia Ramirez	x				X	
154	No Brindo Información	-				x	
155	Agapita Luna Chavez	x			X		
156	Norma Castellon	x			X		
157	Maira Vasquez	x				X	
158	No Brindo Información	-				x	
159	Diana Ventura	x				X	
160	No Brindo Información	-				X	
161	Tomas Benitez	x			X		
162	Reina Paredes	x					X
163	Emelina sanchez	x			x		
164	Enma de Pineda	x			X		
165	Elia Arias	x			X		
166	No Brindo Información	-					x
167	Jozabeth Ponce	x			X		
168	JesusMartinez Medina	x				X	
169	Sara Margarita Caceres	x				X	
170	Paulina Nolasco	x				X	
171	Casa Desocupada		x				
172	Maria Dilcia Rodriguez	x				X	
173	Dilcia Colindres Canales						
174	Maribel Miranda Hernandez	x				X	



PIMIENTA, CORTES PDM 2018

175	Casa Desocupada		x				
176	MoisesAvila	x				X	
177	Maria Otilia Avila	x				X	
178	Juan Gomez	x			X		
179	No Brindo Información	-				x	
180	Jorge Mauricio Garcia	x			X		
181	No Brindo Información	-				x	
182	Lorenzo Martirez	x				X	
183	Rosa Delia Ramos	x					X
184	No Brindo Información	-				x	
185	MariaErmelinda Castillo	x			X		
186	Casa Desocupada		x				
187	Edna Mejia	x				X	
188	No Brindo Información	-				x	
189	Marcela Chavez	x				X	
190	Rosa Elvira Cedillo	x			X		
191	Fredy Adalid Velasquez	x			X		
192	Casa Desocupada		x				
193	Mario Anibal Chavez	x				X	
194	No Brindo Información	-				x	
195	Juan Gabriel Coto	x			X		
196	Maria Dilcia Flores	x				X	
197	Nohemi Isabel Peña	x				X	
198	Dulce Maria Paredes	x				X	
199	Casa Desocupada		x				
200	Alba Nora Cartagena	x			X		
201	Guancasio Espinal	x			X		
202	Jose Lucio Henriquez	x			X		
203	Casa Desocupada		x				
204	Melvin Antonio Chavez	x				X	
205	JoseSimonLopez	x				X	
206	Casa Desocupada		x				
207	Oscar Armando Licona	x				X	
208	Carmen Peñas	x				X	
209	No Brindo Información	-				x	
210	María Guevara	x			X		
211	Emilio Polanco	x				X	
212	Casa Desocupada		x				
213	Santos RamonOsorto	x				X	
214	Jose Pedro Rivas Escobar	x			X		
215	Casa Desocupada		x				
216	Francisca Espinal	x				X	
217	JoseMerlinHernandez	x				X	
218	Casa Desocupada		x				
219	Doris Lizeth Rodas	x				X	
220	Casa Desahabitada		x				



PIMIENTA, CORTES PDM 2018

221	Javier Osorto	x			X		
222	Alejandrina Medina	x			X		
223	Julio Cesar Osorto	x				X	
224	Casa Desocupada		x				
225	Nery Castro	x			X		
226	Francis Marlene Barrientos	x			X		
227	No Brindo Información	-				x	
228	Deonila Margarita Martinez	x			X		
229	Juana Rodriguez	x				X	
230	Nicolasa Diaz	x				X	
231	Casa Desocupada		x				
232	Maria Gregoria Vasquez	x				X	
233	Casa Desocupada		x				
234	Norma Argentina Mejia	x			X		
235	Marlin Ventura Alvarez	x			X		
236	Merlin Sorto	x				X	
237	No Brindo Información	-				x	
238	Santos Lucio Castillo	x				X	
239	Bayron Enrique Rivas	x			X		
240	Doris Lopez	x			X		
241	No Brindo Información	-				x	
242	Yadira BellabelLopez	x				X	
243	Pedro Angel Benavides	x				X	
244	Casa Desocupada		x				
245	Jose Victoriano Orellana	x				X	
246	Guadalupe Garcia	x				X	
247	No Brindo Información	-					x
248	No Brindo Información	-				x	
249	Casa Desocupada		x				
250	Gladis Baiza Cruz	x				X	
251	Carlos Lenin Espinoza	x			X		
252	No Brindo Información	x				x	
253	Anabel Nolasco	x			X		
254	Reina Diaz	x			X		
255	No Brindo Información		x			X	
256	Carlos Eduardo Lopez	x			X		
257	Alexis Geovani Aguilera	x				X	
258	Carolina Nolasco	x			X		
259	Casa Desocupada		x				
260	Juaquin Moreno	x				X	
261	Margarita Ponce Rubio	x			X		
262	Casa Desocupada		x				
263	No Brindo Información	-				x	
264	Casa Desocupada		x				



	Cantina						
	Iglesia De Dios						
	Iglesia						
	Escuela						
	Iglesia de Dios						
	Cantina						
	Hotel Cama De Piedra						
	Hotel El Palmira						
	Centro Social Leos						
	CESAMO						

Nota:

Viviendas Desocupadas: 35, 46, 73, 77, 90, 97, 107, 111, 117, 139, 142, 148, 171, 175, 186, 192, 199, 203, 206, 212, 215, 218, 220, 224, 231, 237, 242, 248, 248, 263 y 264.

Viviendas No Brindaron Información: 8, 11, 15, 18, 22, 26, 31, 37, 40, 50, 54, 58, 61, 64, 65, 66, 70, 80, 83, 86, 94, 101, 104, 114, 122, 124, 127, 128, 129, 131, 135, 136, 145, 150, 154, 158, 160, 166, 179, 181, 184, 188, 194, 209, 227, 237, 242, 247, 248 y 263.

CUADRO RESUMEN BARRIO SUYAPA

Descripción Edificación	#
Viviendas ocupadas	217
Viviendas desocupadas	47
Iglesias	3
Centro Comunal	0
Escuela	1
Kínder	0
Centro de Atención Primario en Salud	1
Negocios	6
Edificio Gubernamental	0
Otras	0
TOTAL	274





REPUBLICA DE HONDURAS
MUNICIPALIDAD DE PIMIENTA, CORTES
TELEFONO: (504) 2650-2180



BOLETAS PARA RECOLECTAR DATOS BÁSICOS DE LA COMUNIDAD

- Nombre de Comunidad: Barrio Suyapa
- Nombres de los miembros del equipo de líderes: (y su coordinador)
 - ✓ Oscar Licona
- Distancia en kms a la cabecera por carretera principal: 1 km
- Tipo y situación de las vías de acceso terrestre:

Tipo De Vías De Acceso	Vías		Condiciones		
	Si	No	Buena	Regular	Mala
Pavimentada		X			
Todo De Tierra	X			X	
Tierra En Verano	X			X	
Penetración		X			

- Presencia institucional en la comunidad: (públicas y privadas)
 - ✓ Kinder Altagracia Sanchez
 - ✓ Escuela Pablo Zelaya Sierra
 - ✓ Centro Primario en Salud
- Nombres de todas las organizaciones existentes en la comunidad
 - ✓ Juntas de Agua
 - ✓ Asociación de Padres de Familia
 - ✓ Iglesia de Dios
 - ✓ Iglesia
 - ✓ Club Deportivo Juventud Suyapa
 - ✓ Club Deportivo Suyapa
- Inversión social y productiva realizada en la comunidad durante

Nombre proyecto	Inversión en miles de lempiras por sector					
	Salud	Educación	Social	Vial	Productiva	Total
Construcción de Centro de Atención Primario	X					140,888.24
Adición de Sistema Electrico				X		152,558.75



PIMIENTA, CORTES PDM 2018

Abastecimiento de Agua con Pipas			x			6,000.00
Mejoramiento del Sistema Electrico e Iluminación del Centro Educativo		x				11,585.75
Proyecto de Construcción de División (Tabla Yeso) En aula del Centro Basico		x				18,137.00
Proyecto de Mantenimiento y Reparación de Sistema Eléctrico en el Centro Educativo		x				7,062.99
Transferencia a Asociaciones Civiles Sin Fines de Lucro (Cultura)			x			59,654.43
Transferencia a Asociaciones Civiles Sin Fines de Lucro (Deporte)			x			50,035.38
Mantenimiento de la Cancha de Futbol			x			12,805.16
Mantenimiento del Parque						61,066.03
Transferencia a Asociaciones Civiles Sin Fines de Lucro (Seguridad Ciudadano)			x			17,358.88
Mantenimiento del Tren de Aseo			X			22,920.00
Mantenimiento y Reparación del Tren de Aseo			X			28,178.73
Mantenimiento del Cementerio			x			200.00
Abastecimiento de Agua con Pipas			x			6,000.00
TOTAL						594,451.34



8. Infraestructura social existente en la comunidad

Tipo	Existencia		Tipo	Existencia	
	Si	No		Si	No
Vial:	X		Salud:	X	
Km de carretera primaria	X		CESAR		X
Km de carretera secundaria	X		CESAMO	X	
Km de caminos de penetración		X	Otros		X
Social:	X		Educación:	X	
Hogar de ancianos		X	CEPEMF		
Hogar de niños		X	Kínder	X	
Centros comunales		X	Escuela primaria	X	
Iglesia	X		Centro básico	X	
Parques	X		Colegio de Secundaria		X
Canchas deportivas	X		Centro de educación superior		X
Centro social comunitario		X	Centro de formación artesanal		X
Productiva:		X			
Sistema de riesgo					
Centro Rurales de almacenamiento					
Silos Familiares					

9. Principales rubros productivos de la comunidad y sus rendimientos promedios

Rubros Productivos	Rendimientos
1. Maíz x mz	9 mz
2. Frijol x mz	5 mz
3. Plátanos x mz	3 mz



Levantamiento de Indicadores Socioeconómicos
Identificación de viviendas del Colonia Las Dos Torres
Municipio de: Pimienta Cortes

Código: 0504

Nº	Nombre de jefe de Familia	Ocupado	Desocupada	Edificio, publico Negocio/ Otro	Estado Vivienda (llenar después de levantada boleta)		
					B	R	M
01	Dunia Medina	X				x	
02	Jose Luis Rodriguez	X					x
03	Casa Desocupada		X				
04	Idalia Hernandez	X				x	
05	Edwin Caballero Flores	X				x	
06	Leticia Caceres	X				x	
07	Casa Desocupada		X				
08	Rudy Lorena Rodriguez	X				x	
09	Edwin Geovany Cruz	X				x	
10	Yeimi Guzman	X		pulpería	x		
11	Santos Timoteo García	x					x
12	Nery Vasquez	X			x		
13	Yojana Moreno	X			x		
14	Casa Desocupada		X				
15	Casa Desocupada		X				
16	Elba Martinez	X				x	
17	Casa Desocupada		X				
18	Blanca Lidia Borjas	X				x	
19	Casa Desocupada		X				
20	Sandra Patricia Baiza	X					x
21	Casa Desocupada		X				
22	Casa Desocupada		X				
23	Merilin Medrano	X					x
24	Dulmy Diaz	X				x	
25	Reina Baiza	X				x	
26	Floralma Rodriguez	X			x		
27	Casa Desocupada		X				
28	Santos Mauricio Aguirre	X				x	
29	Casa Desocupada		X				
30	Yolanda Vasquez	X				x	
31	Casa Desocupada		X				
32	Casa Desocupada		X				
33	Digna Maldonado	X				x	
34	Yulissa Galdamez	x					x
35	Casa Desocupada		X				
36	Casa Desocupada		X				
37	Isis Medina	X				x	



38	Manuel Baiza	x				X	
39	Rosa Adelina Ramos	x			X		
40	Melissa Ventura	x				x	
41	Francisca Banegas	X			x		
42	Ilsy Marlene Castellanos	X				x	
43	Amilcar Rivera	x					x
44	Casa Desocupada		X				
45	Casa Desocupada		X				
46	Maria Guevara	X				x	
47	Martin Calero	x				x	
48	Casa Desocupada		X				
49	María Enamorado	X				x	
50	Casa Desocupada		X				
51	Yony Ventura	x				x	
52	Casa Desocupada		X				
53	Casa Desocupada		X				
54	José Peralta	X				x	
55	No Brindo Información	-					x
56	Casa Desocupada		X				
57	Casa Desocupada		X				
58	Casa Desocupada		X				

Nota: Debido al que el sector está en proceso de recuperación (Invasión) se encuentran muchas viviendas deshabitadas.

Viviendas Desocupadas: 03, 07, 14, 15, 17, 19, 21, 22, 27, 29, 31, 32, 35, 36, 44, 45, 48, 50, 52, 53, 56, 57 y 58.

CUADRO RESUMEN COLONIA LAS TORRES

Descripción Edificación	#
Viviendas ocupadas	35
Viviendas desocupadas	23
Iglesias	0
Centro Comunal	0
Escuela	0
Kínder	0
Centro de Atención Primario en Salud	0
Negocios	1
Edificio Gubernamental	0
Otras	0
TOTAL	58





REPUBLICA DE HONDURAS
MUNICIPALIDAD DE PIMIENTA, CORTES
TELEFONO: (504) 2650-2180



BOLETAS PARA RECOLECTAR DATOS BÁSICOS DE LA COMUNIDAD

1. Nombre de Comunidad: Colonia Las Dos Torres
2. Nombres de los miembros del equipo de líderes: (y su coordinador)
 - ✓ Leticia Caceres
3. Distancia en kms a la cabecera por carretera principal: 1 km
4. Tipo y situación de las vías de acceso terrestre:

Tipo De Vías De Acceso	Vías		Condiciones		
	Si	No	Buena	Regular	Mala
Pavimentada		x			
Todo De Tierra	X			X	
Tierra En Verano	X			x	
Penetración		X			

5. Presencia institucional en la comunidad: (públicas y privadas)
 - ✓ Ninguna
6. Nombres de todas las organizaciones existentes en la comunidad
 - ✓ Ninguna
7. Inversión social y productiva realizada en la comunidad durante

Nombre proyecto	Inversión en miles de lempiras por sector					
	Salud	Educación	Social	Vial	Productiva	Total



8. Infraestructura social existente en la comunidad

Tipo	Existencia		Tipo	Existencia	
	Si	No		Si	No
Vial:	X		Salud:		X
Km de carretera primaria	X		CESAR		
Km de carretera secundaria	X		CESAMO		
Km de caminos de penetración		X	Otros		
Social:		X	Educación:		X
Hogar de ancianos			CEPEMF		
Hogar de niños			Kínder		
Centros comunales			Escuela primaria		
Iglesia			Centro básico		
Parques			Colegio de Secundaria		
Canchas deportivas			Centro de educación superior		
Centro social comunitario			Centro de formación artesanal		
Productiva:		X			
Sistema de riesgo					
Centro Rurales de almacenamiento					
Silos Familiares					

9. Principales rubros productivos de la comunidad y sus rendimientos promedios

Rubros Productivos	Rendimientos
1. Maíz x mz	4 mz
2. Frijol x mz	5 mz
3. Plátanos x mz	0 mz



**Levantamiento de Indicadores Socioeconómicos
Identificación de viviendas del Barrio Bosque No.1**

Municipio de: Pimienta Cortes

Código: 0504

Nº	Nombre de jefe de Familia	Ocupado	Desocupada	Edificio, publico Negocio/	Estado Vivienda (llenar después de levantada boleta)		
				Otro	B	R	M
01	Jose Medina	x			X		
02	No Brindo Información	-			X		
03	No Brindo Información	-			X		
04	Xiomara Mejia	x				X	
05	Jose Molina	x				X	
06	Lilian Bautista	x			X		
07	Berta Ortiz	x		Pulpería	X		
08	Casa Desocupada		x				
09	Anael Melendez	x				X	
10	Marlen Barrera	x			X		
11	Berta Cheverria	x				X	
12	Gloria Elsa Castillo	x				X	
13	Jose Antonio Pineda	x			X		
14	Casa Desocupada		x				
15	No Brindo Información	-				X	
16	No Brindo Información	-				X	
17	No Brindo Información	-				X	
18	Anibal Rivera	x				X	
19	Vilma Rivera	x			X		
20	Elvin Herrera	x			X		
21	Casa Desocupada		x				
22	No Brindo Información	-			X		
23	Gladys Orellana	x			X		
24	Maria Angelica Simeon	x					X
25	Olimpia Espinoza	x			X		
26	Nolvia Lemus	x			X		
27	Rosa Alvarenga	x			X		
28	No Brindo Información	-			X		
29	Erlinda Alvarenga	x			X		
30	Karina Quiroz	x			X		
31	Antonia Alvarenga	x					X
32	Cristian Lanza	x				X	
33	Manuela Machado	x				X	
34	Victoria Portillo	x			X		
35	Victoria Arias	x			X		
36	Dunia Esperanza Reyes	x			X		



PIMIENTA, CORTES PDM 2018

37	Maritza Quiroz	x		Bebidas Alcoholicas	x		
38	Casa Desocupada		X				
39	Juana Vasquez	x				X	
40	Casa Desocupada		X				
41	Margarita Morales	x				x	
42	Casa Desocupada		X				
43	Walter Martinez	x				X	
44	Casa Desocupada		X				
45	Elsa Cruz	x				x	
46	Wilmer Morales	x			x		
47	Casa Desocupada		x				
48	No Brindo Información	-			X		
49	Casa Desocupada		X				
50	No Brindo Información	-			X		
51	Jorge Rivas	x			X		
52	Agustina Toroleiva	x				X	
53	Donatila Pineda	x			X		
54	Casa Desocupada		X				
55	Pompilio Monjes	x			X		
56	Evelyn Patricia Lemus	x		Pulperia	X		
57	Daniel Lemus	x			X		
58	No Brindo Información	-			x		
59	No Brindo Información	-			X		
60	No Brindo Información	-			X		
61	No Brindo Información	-			x		
62	Casa Desocupada		X				
63	Casa Desocupada		X				
64	No Brindo Información	-				X	
65	Efrain Bautista	x					X
66	No Brindo Información	-				X	
67	No Brindo Información	-				X	
68	No Brindo Información	-				X	
69	No Brindo Información	-				X	
70	No Brindo Información	-				X	
71	Elva Nora Rivera	x				X	
72	No Brindo Información	-				X	
73	Ana Francisca Orellana	x			X		
74	Ildis Fonso	x				X	
75	Gloria Argueta	x			X		
76	Casa Desocupada		X				
77	Maria Manuela Ayala	x			X		
78	Armando Alvarez	x		Pulperia	x		
79	No Brindo Información	-				X	
80	Simon Varela	x			x		
81	Leonel Mejia	x				X	



PIMIENTA, CORTES PDM 2018

82	No Brindo Información	-				X	
83	Karen Mejia	X			x		
84	No Brindo Información	-				X	
85	Maria Teresa Corea	x				x	
86	Blanca de Jesus Hernandez	x				X	
87	Valeria Rodriguez Hernandez	x					X
88	Maria Erlinda Escalon	x			X		
89	Denia Portillo	x				X	
90	Angela Corea	x			X		
91	Alejandrina Perla	x			x		
92	Martin Banegas	x			X		
93	No Brindo Información	-			X		
94	Carmen Yanina Castillo	x			X		
95	Manuel Rodriguez	x				X	
96	Reina Isabel Sorto	x			X		
97	Juan Armando Caballero	x				X	
98	Yaneth Argueta	x			X		
99	Jesus Funez	x			X		
100	Francisco Hernandez	x			X		
101	No Brindo Información	-				X	
102	No Brindo Información	-				X	
103	No Brindo Información	-				X	
104	Alvaro Torrez	x			X		
105	Jose Luis Zacapa	x				X	
106	Casa Desocupada		x				
107	No Brindo Información	-			X		
108	Wilfredo Ulloa	x			X		
109	Amalia Carolina Perdomo	x				X	
110	Casa Desocupada		X				
111	No Brindo Información	-				X	
112	Casa Desocupada		X				
113	Casa Desocupada		X				
114	Casa Desocupada		X				
115	No Brindo Información	-			X		
116	Casa Desocupada		x				
117	Waldina Mejia	x			X		
118	Encarnación Lemus	x				X	
119	No Brindo Información	-				X	
120	No Brindo Información	-			X		
121	Melquin Perez	x			x		
122	Gissel Estefany Portales	x			X		
123	Jose Humberto Chavez	x			X		
124	Casa Desocupada		X				
125	Darwin Portillo	x			X		
126	Sonia Portillo	x				x	
127	Jazmin Gomez	x				X	



PIMIENTA, CORTES PDM 2018

128	Donaldo Portales Corea	x			X		
129	Victorino Corea	x				X	
130	Ana Delgado	x				X	
131	Jose Delgado	x				X	
132	Emelinda Mejia Santos	x				X	
133	No Brindo Información	-			X		
134	No Brindo Información	-					X
135	No Brindo Información	-					X
136	No Brindo Información	-		Pulpería		x	
137	Casa Desocupada		X				
138	Casa Desocupada		X				
139	Casa Desocupada		x				
140	Santos Concepción Sorto	x			X		
141	No Brindo Información	-				X	
142	No Brindo Información	-				X	
143	Ruben Pineda	x			X		
144	Jairo Aguilar	x				X	
145	No Brindo Información	-				X	
146	Eugenio Ponce	x				X	
147	Nora Patricia Flores	x				X	
148	Ariel Ponce	x				X	
149	Erick Cozme Portillo	x			X		
150	Juana Flores	x			X		
151	Guadalupe Martinez	x				X	
152	No Brindo Información	-			X		
153	Fany Esperanza Lozano	x			X		
154	No Brindo Información	-			x		
155	No Brindo Información	-				X	
156	Sandra Portillo	x			X		
157	Glenda Perdomo	x			X		
158	Olga Cubero	x			X		
159	Diana Hernandez	x			x		
160	Jose Anibal Hernandez	x			X		
161	Casa Desocupada		X				
162	Casa Desocupada		x				
163	Pedro Gomez	x		Pulperia	X		
164	Isabel Sorto	x			X		
165	Cori de Jesus Duarte	x			X		
166	Casa Desocupada		X				
167	Casa Desocupada		x				
	Taller de Evanisteria						
	Taller de Celosias						
	Kinder, Escuela e Instituto Nueva Esperanza						



Nota:

Viviendas desocupadas son: 08, 14, 21, 38, 40, 42, 44, 47, 49, 54, 62, 63, 76, 106, 110, 112, 113, 114, 116, 124, 137, 138, 139, 161, 162, 166, 167.

Viviendas que no brindaron informacion: 02, 03, 15, 16, 17, 22, 28, 48, 50, 58, 59, 60, 61, 64, 66, 67, 68, 69, 70, 72, 79, 82, 84, 93, 101, 102, 103, 107, 111, 115, 119, 120, 133, 134, 135, 136, 141, 142, 145, 152, 154, 155.

CUADRO RESUMEN DE BOSQUE NO.1

Descripción Edificación	#
Viviendas ocupadas	140
Viviendas desocupadas	27
Iglesias	0
Centro Comunal	0
Escuela	1
Kínder	1
Centro de Atención Primario en Salud	0
Negocios	5
Edificio Gubernamental	0
Otras	0
TOTAL	167





REPUBLICA DE HONDURAS
MUNICIPALIDAD DE PIMIENTA, CORTES
TELEFONO: (504) 2650-2180



BOLETAS PARA RECOLECTAR DATOS BÁSICOS DE LA COMUNIDAD

1. **Nombre de Comunidad:** Bosque No.1
2. **Nombres de los miembros del equipo de líderes: (y su coordinador)**
 ✓ Maria Manuela Ayala Alfaro
3. **Distancia en kms a la cabecera por carretera principal:** 0.36Km
4. **Tipo y situación de las vías de acceso terrestre:**

Tipo De Vías De Acceso	Vías		Condiciones		
	Si	No	Buena	Regular	Mala
Pavimentada		X		x	
Todo De Tierra	X			X	
Tierra En Verano	x			X	
Penetración	x			x	

5. **Presencia institucional en la comunidad: (públicas y privadas)**
 ✓ Kinder, Escuela e Instituto Nueva Esperanza
6. **Nombres de todas las organizaciones existentes en la comunidad**
 ✓ Asociación de Padres de Familia
7. **Inversion social y productiva realizada en la comunidad durante**

Nombre proyecto	Inversión en miles de lempiras por sector					
	Salud	Educación	Social	Vial	Productiva	Total
Mantenimiento y Reparación de Calles				X		446,925.84
Proyecto de Mejoramiento de Reparación de Viviendas			X			11,428.57
Contraparte a Proyecto de Construcción de Pisos Saludables			x			9,285.70
TOTAL						467,640.11



8. Infraestructura social existente en la comunidad

Tipo	Existencia		Tipo	Existencia	
	Si	No		Si	No
Vial:	X		Salud:		X
Km de carretera primaria	X		CESAR		
Km de carretera secundaria	X		CESAMO		
Km de caminos de penetración	X		Otros		
Social:		X	Educación:	X	
Hogar de ancianos			CEPEMF		X
Hogar de niños			Kínder	X	
Centros comunales			Escuela primaria	X	
Iglesia			Centro básico	X	
Parques			Colegio de Secundaria		X
Canchas deportivas			Centro de educación superior		X
Centro social comunitario			Centro de formación artesanal		X
Productiva:		X			
Sistema de riesgo					
Centro Rurales de almacenamiento					
Silos Familiares					

9. Principales rubros productivos de la comunidad y sus rendimientos promedios

Rubros Productivos	Rendimientos
1. Maiz x mz	8 mz
2. Frijol x mz	3 mz
3. Café x mz	3 mz
4. Caña	1 ½ mz



**Levantamiento de Indicadores Socioeconómicos
Identificación de viviendas del Barrio Bosque No.2**

Municipio de: Pimienta Cortes

Código: 0504

Nº	Nombre de jefe de Familia	Ocupado	Desocupada	Edificio, publico Negocio/ Otro	Estado Vivienda (llenar después de levantada boleta)		
					B	R	M
01	Vicente Bonilla Castillo	x				X	
02	Mirta Antonieta Mejia	x					X
03	Leivy Sulema Cruz	x				X	
04	Alex Perez	x			X		
05	Olvin Mateo Rivera	x				X	
06	David Ramos	x				X	
07	Nolvia Idalia Caceres	x				X	
08	Esperanza Gamez	x			X		
09	Fausto Garcia	x			X		
10	Ismael Caballero	x				X	
11	Santos Mendez	x				X	
12	Casa Desocupada		X				
13	Casa Desocupada		x				
14	Alix Lopez Ramirez	x				X	
15	Jose Mejia	x			x		
16	Santos Gomez	x				X	
17	Cinthia Rivera	x			X		
18	Araly Paola Corea	x			X		
19	Teodolinda Ayala	x					X
20	Rosa Estefany Fernandez	x				x	
21	No Brindo Información	-				X	
22	Roger Mauricio Castañeda	x			X		
23	Fredy Osmin Torrez	x			x		
24	Manuel de Jesus Portillo	x			X		
25	Alexis Torres	x			X		
26	Reina Isabel Rivas	x			X		
27	Casa Desocupada		X				
28	Felicita Mansia	x			X		
29	Casa Desocupada		X				
30	No Brindo Información	-			x		
31	Consuelo Mancia	x			X		
32	Israel Rivera	x					X
33	No Brindo Información	-			X		
34	Marco Tulio Bonilla	x			X		
35	Erundina Osorto	x				X	
36	Maria de los Angeles Lopez	x				X	
37	Casa Desocupada		X				



PIMIENTA, CORTES PDM 2018

38	Deisy Noemy Mejia	x					X
39	Maria Elizabeth Reyes	x			X		
40	Juactino Bonilla Mendoza	x				X	
41	Casa Desocupada		X				
42	Jose Anibal Cruz	x				X	
43	Casa Desocupada		X				
44	Carlos Humberto Espinoza	x			X		
45	No Brindo Información	-				X	
46	Maria Isabel Vasquez	x				X	
47	Sonia Pavon	x			X		
48	Elena Guzman	x			X		
49	Casa Desocupada		X				
50	Victoria Herrera	x				X	
51	Juan Carlos Flores	x				X	
52	Argentina Alvarado	x			X		
53	Victorina Privado	x				X	
54	Rosa Candida Pinto	x					X
55	Francisco Hernandez	x					X
56	David Pinto	x					X
57	Cristina Hernandez	x					X
58	Noel Silva	x				X	
59	Oscar Vidal Flores	x				X	
60	Denis Yamileth Flores	x				X	
61	Marlen Flores	x				X	
62	Francisco Flores Silva	x				X	
63	Maria Magdalena Vasquez	x					X
64	Herman Arias	x				X	
65	Jose Wilfredo Dominguez	x				X	
66	Maria Salome Cruz	x			X		
67	Julio Cesar Chevez	x				X	
68	Lourdes Jackeline Chevez	x				X	
69	Dunia Aguilera	x				X	
70	Eduin Geovany Serrano	x				X	
71	Claudia Rosibel Archila	x					X
72	Orlando Archila	x					X
73	Nora Paz	x					X
74	Casa Desocupada		X				
75	Delmis Ramirez	x				X	
76	Alicia Corea	x			X		
77	Nery Corea	x				X	
78	Iris Corea	x				X	
79	Donald Mejia	x		Pulperia		X	
80	Iris Yajaria Delgado	x					X
81	Carlos Manuel Lopez	x				X	
82	Fernando Guzman	x			X		
83	Teresa Perdomo	x			X		



84	Eimi Abigail Joya	x				X	
85	Casa Desocupada		X				
86	Edgar Adonay Deras	x			X		
87	Bety Estrada	x			x		
88	No Brindo Información	-			X		
89	Gloria Vasquez	x			X		
90	Casa Desocupada		X				
91	Israel Orlando Rivera	x					x
92	No Brindo Información	-			x		
	Iglesia De Dios Pentecostes			X			
	Iglesia Filadelfia						

Nota:

Viviendas desocupadas son: 12, 13, 27, 29, 37, 41, 43, 49, 74, 85, 90.

Viviendas que no brindaron informacion 21, 30, 33, 45, 88, 92.

CUADRO RESUMEN BOSQUE NO. 2

Descripción Edificación	#
Viviendas ocupadas	81
Viviendas desocupadas	11
Iglesias	1
Centro Comunal	0
Escuela	0
Kínder	0
Centro de Atención Primario en Salud	0
Negocios	1
Edificio Gubernamental	0
Otras	0
TOTAL	92





REPUBLICA DE HONDURAS
MUNICIPALIDAD DE PIMIENTA, CORTES
TELEFONO: (504) 2650-2180



BOLETAS PARA RECOLECTAR DATOS BÁSICOS DE LA COMUNIDAD

1. **Nombre de Comunidad:** Bosque No.2
2. **Nombres de los miembros del equipo de líderes: (y su coordinador)**
 - ✓ Lourdes Jackeline Chevez
3. **Distancia en kms a la cabecera por carretera principal:** 0.91Km
4. **Tipo y situación de las vías de acceso terrestre:**

Tipo De Vías De Acceso	Vías		Condiciones		
	Si	No	Buena	Regular	Mala
Pavimentada		x		X	
Todo De Tierra	X			X	
Tierra En Verano	X			X	
Penetración	x			X	

5. **Presencia institucional en la comunidad: (públicas y privadas)**
 - ✓ Ninguna
6. **Nombres de todas las organizaciones existentes en la comunidad**
 - ✓ Asociación de Padres de Familia
 - ✓ Iglesia de Dios Pentecostes
 - ✓ Iglesia Filadelfia
 - ✓ Patronato

7. Inversion social y productiva realizada en la comunidad durante

Nombre proyecto	Inversión en miles de lempiras por sector					
	Salud	Educación	Social	Vial	Productiva	Total
Mantenimieto de Calles de Acceso a Sector Productivo				x		13,720.00
Mantenimiento, Sopleteo y Limpieza de Pozo			x			39,762.00



Construccion de Cuneta Abierta y Embaulado				x		8,916.00
TOTAL						62,458.00

8. Infraestructura social existente en la comunidad

Tipo	Existencia		Tipo	Existencia	
	Si	No		Si	No
Vial:	x		Salud:		x
Km de carretera primaria	X		CESAR		
Km de carretera secundaria	X		CESAMO		
Km de caminos de penetración	X		Otros		
Social:	x		Educación:		x
Hogar de ancianos		X	CEPEMF		
Hogar de niños		X	Kínder		
Centros comunales		x	Escuela primaria		
Iglesia	X		Centro básico		
Parques		X	Colegio de Secundaria		
Canchas deportivas		X	Centro de educación superior		
Centro social comunitario		X	Centro de formación artesanal		
Productiva:		x			
Sistema de riesgo					
Centro Rurales de almacenamiento					
Silos Familiares					

9. Principales rubros productivos de la comunidad y sus rendimientos promedios

Rubros Productivos	Rendimientos
1. Maiz x mz	3 mz
2. Frijol x mz	½ mz
3. Platano x mz	0 mz



**Levantamiento de Indicadores Socioeconómicos
Identificación de viviendas del Barrio El Playón**

Municipio de: Pimienta Cortes

Código: 0504

Nº	Nombre de jefe de Familia	Ocupado	Desocupada	Edificio, publico Negocio/ Otro	Estado Vivienda (llenar después de levantada boleta)		
					B	R	M
01	No Brindo información	-				X	
02	Martha Rivera	X				X	
03	No Brindo información	-				X	
04	Amparo Vásquez	X				X	
05	Deshabitada		X				
06	Claudia López	X					x
07	José Manuel Valladares	X					X
08	María Mijango	X				X	
09	Yolanda Contreras	X		Pulpería	x		
10	Aracely Pineda	X			X		
11	Elmer Amaya	X				X	
12	Eduin Jesús Rodríguez	X					X
13	Casa Desocupada		X				
14	No Brindo información	-				X	
15	No Brindo información	-				X	
16	Casa Desocupada		X				
17	Ricalma Cabrera	X					X
18	No Brindo información	-					X
19	Walter Cabrera	X					X
20	Doris Margarita Mendoza	X					X
21	Isidor Murillo	X				X	
22	Eugenia Sánchez	X				X	
23	Rene Ramos	X				X	
24	Ana De Jesús Martinez	X			X		
25	Iris Castejón	X			X		
26	Celso Quiroz	X					X
27	Casa Desocupada		X				
28	Casa Desocupada		X				
29	Denia Quiroz	X				X	
30	No Brindo información	-					
31	No Brindo información	-					
32	No Brindo información	-					
33	Oscar Castillo	X				X	
34	Gloria Castejón	X			X		
35	Marlene Ramos	X			X		
36	Casa Desocupada		X				
37	Iris Navarro	X			X		



PIMIENTA, CORTES PDM 2018

38	Atanacio Lara	X			X	
39	Adonias Machado	X			X	
40	No Brindo información	-				
41	Felix Pinto	X			X	
42	José Esteban Lazo	X			X	
43	Bernardo Caballero	X			X	
44	No Brindo información	-				
45	Milton Bustillo	X			X	
46	Cecilio Gómez	X			X	
47	Cruz Elizabeth Villalobos	X			X	
48	Betulia Vásquez	X			X	
49	Alejandro Castellanos	X			X	
50	Irma Vallecillo	X			X	
51	Juan Paz	X			X	
52	Norma Fajardo	X			X	
53	Arnold Omar Sorto Vallecillo	X			X	
54	Anselmo Paz	X			X	
55	José Adalberto Paz	X			X	
56	Casa Desocupada		X			
57	No Brindo información	-				
58	Lilian Sanauria	X			X	
59	Casa Desocupada		X			
60	No Brindo información	-				
61	Zulema Lara	X			X	
62	Casa Desocupada		X			
63	Casa Desocupada		X			
64	Mirian Rodríguez	X			X	
65	Dorman Mauricio Barahona	X			X	
66	Víctor Sosa	X			X	
67	Adis Martínez	X		Pulpería	X	
68	Ondina Lara	X			X	
69	Antonio Banegas	X			X	
70	Elicia Rodríguez	X			X	
71	German Lázaro	X			X	
72	No Brindo información	-				
73	Somodia Guerrero	X			X	
74	Paola Alvarado	x			x	
75	No Brindo información	-				
76	Reina Martínez	X			X	
77	Claudia Escobar	X			X	
78	Casa Desocupada		X			
79	Julia Herrera	X			X	
80	Johana Esmeralda Martínez	X			X	
81	Miguel Quiroz	X		Cantina	X	
82	Dolores Rivera	X			X	
83	Juan Antonio Rivera	X			X	



PIMIENTA, CORTES PDM 2018

84	María Del Carmen Rivera	X				X	
85	No Brindo información	-					
86	Merlín Yolanda Sánchez	X			X		
87	José Santos Sánchez	X				X	
88	Angela Rivera	X				X	
89	Casa Desocupada		X				
90	Virginia Ávila	X				X	
91	Casa Desocupada		X				
92	Alexandra Parada	X				X	
93	Roumalda Gómez	X			X		
94	Yeni Discua	X				X	
95	Oscar Discua	X				X	
96	Darwin Discua	X				X	
97	Alicia Discua	X				X	
98	Casa Desocupada		X				
99	Reina Discua	X			X		
100	Alejandra Murillo	X			X		
101	Lourdes Murillo	X			X		
102	Juan Antonio Discua	X			X		
103	Lesli Discua	X				X	
104	Nidia Discua	X				X	
105	Mario Quiroz	X		Pulpería	X		
106	Josefina Torres Quiroz	X			X		
107	Casa Desocupada		X				
108	Berta Lidia Quiroz	X			X		
109	Melissa Torres	X			X		
110	Patricia Quiroz	X			X		
111	Ana Quiroz	X				X	
112	Alfredo Mazariego	X				X	
113	No Brindo información	-					
114	No Brindo información	-					
115	Amada Sarmiento Leiva	X				X	
116	María Fajardo	X				X	
117	Sergia Barahona	X			X		
118	No Brindo información						
119	Ángel Morales Zamora	X				X	
120	Casa Desocupada		X				
121	Casa Desocupada		X				
122	No Brindo información	-					
123	Julio Medrano	X			X		
124	Eva María Euceda	X				X	
125	No Brindo información	-					
126	Henry Álvarez	X				X	
127	Melvin Valladares	X			X		
128	No Brindo información	-					
129	Santos Valladares	X			X		



PIMIENTA, CORTES PDM 2018

130	No Brindo información	-					
131	Casa Desocupada		X				
132	Casa Desocupada		X				
133	José Enrique Reyes	X			X		
134	Valsamina Medina	X			X		
135	María Vicenta Alvarenga	X				X	
136	No Brindo información	-					
137	No Brindo información	-					
138	Ilda Martínez	X			X		
139	Elio Zinc	X			X		
140	Elio Filio	X			X		
141	No Brindo información	-			X		
142	No Brindo Información	-			X		
143	No Brindo Información	-			X		
144	No Brindo Información	-			X		
145	No Brindo Información	-			X		
146	No Brindo Información	-			X		
147	No Brindo Información	-			x		
148	Teresa Ayala	X			X		
149	Casa Desocupada		X				
150	No Brindo Información	-					
151	Lilian Rivera	X				X	
152	Luis Alfonso Urbina	X				X	
153	María Cristina Gonzales	X			X		
154	Wendy Hernández	X			X		
155	María De la Paz Trochez	X			X		
156	Elvia Quiroz	X			X		
157	Marina Quiroz	X			X		
158	Carmen Díaz	X			X		
159	German Quiroz	X			X		
160	Carlos Osorto	X		Negocio	X		
	Llantera						
	Comedor						
	Cementerio Municipal						
	Bodega IMSA						

Nota:

Viviendas desocupadas son: 16, 27, 28, 36, 56, 59, 62, 63, 78, 89, 98, 107, 120, 121, 131, 132, 149.

Viviendas que no brindaron informacion: 01, 03, 14, 15, 18, 30, 31, 32, 40, 44, 57, 60, 72, 74, 75, 113, 114, 118, 122, 125, 128, 130, 136 137, 141, 142, 143, 144, 150.



CUADRO RESUMEN BARRIO EL PLAYÓN

Descripción Edificación	#
Viviendas ocupadas	140
Viviendas desocupadas	20
Iglesias	0
Centro Comunal	0
Escuela	0
Kínder	0
Centro de Atención Primario en Salud	0
Negocios	5
Edificio Gubernamental	1
Otras	1
TOTAL	160





REPUBLICA DE HONDURAS
MUNICIPALIDAD DE PIMIENTA, CORTES
TELEFONO: (504) 2650-2180



BOLETAS PARA RECOLECTAR DATOS BÁSICOS DE LA COMUNIDAD

1. Nombre de Comunidad: El Playon
2. Nombres de los miembros del equipo de líderes: (y su coordinador)
 - ✓ Bertha Quiroz
 - ✓ Antonio Banegas
3. Distancia en kms a la cabecera por carretera principal: 0.90 km
4. Tipo y situación de las vías de acceso terrestre:

Tipo De Vías De Acceso	Vías		Condiciones		
	Si	No	Buena	Regular	Mala
Pavimentada		x		x	
Todo De Tierra	X			X	
Tierra En Verano	X				X
Penetración	X			x	

5. Presencia institucional en la comunidad: (públicas y privadas)
 - ✓ Bodega IMSA (Privada)
6. Nombres de todas las organizaciones existentes en la comunidad
 - ✓ Asociación de Padres de Familia
7. Inversion social y productiva realizada en la comunidad durante

Nombre proyecto	Inversión en miles de lempiras por sector					
	Salud	Educación	Social	Vial	Productiva	Total
Mantenimiento de las Canchas de Futbol			x			12,805.16
Proyecto de Adición de Sistema Eléctrico			x			247,680.48
Mantenimiento del Cementerio			x			300.00
TOTAL						260,785.64



8. Infraestructura social existente en la comunidad

Tipo	Existencia		Tipo	Existencia	
	Si	No		Si	No
Vial:			Salud:		X
Km de carretera primaria	x		CESAR		
Km de carretera secundaria	X		CESAMO		
Km de caminos de penetración	X		Otros		
Social:	x		Educación:		x
Hogar de ancianos		X	CEPEMF		
Hogar de niños		X	Kínder		
Centros comunales		X	Escuela primaria		
Iglesia	X		Centro básico		
Parques		X	Colegio de Secundaria		
Canchas deportivas		X	Centro de educación superior		
Centro social comunitario		X	Centro de formación artesanal		
Productiva:		x			
Sistema de riesgo					
Centro Rurales de almacenamiento					
Silos Familiares					

9. Principales rubros productivos de la comunidad y sus rendimientos promedios

Rubros Productivos	Rendimientos
1. Maiz x mz	6 mz
2. Frijol x mz	3 mz
3. Platano x mz	1 mz



**Levantamiento de Indicadores Socioeconómicos
Identificación de viviendas de La Colonia San Antonio**

Municipio de: Pimienta Cortes

Código: 0504

Nº	Nombre de jefe de Familia	Ocupado	Desocupa da	Edificio, publico Negocio/ Otro	Estado Vivienda (llenar después de levantada boleta)		
					B	R	M
01	No Brindo Información	-			X		
02	Rosa Hernandez	x			X		
03	Casa Desocupada		X				
04	No Brindo Información	-			x		
05	No Brindo Información	-			X	X	
06	No Brindo Información	-				X	
07	No Brindo Información	-				X	
08	Blanca López	X			X		
09	Martha Andrade	X				X	
10	Olivia Ramos	X				X	
11	Gladis Lemus	X				X	
12	Nely Amaya	X				X	
13	Elsa Marina Santos	X			X		
14	Besy Briones	X			X		
15	Delmia Amaya	X				X	
16	María Alejandra Alfaro	X				X	
17	Jacobo Bejarano	X				X	
18	Claudia Coca	X				X	
19	No Brindo Información	-				X	
20	No Brindo Información	-				X	
21	No Brindo Información	-			X		
22	María Flores	X				X	
23	Rigoberto Oviedo	X			X		
24	Lucy Quiroz	X				X	
25	German Ramírez	X			X		
26	Marisol Oviedo	X			X		
27	No Brindo Información	-				X	
28	Casa Desocupada		X				
29	Tony Figueroa	X			X		
30	Casa Desocupada		X				
31	Joselyn Díaz	X			X		
32	Santiago Cruz	X			X		
33	Jazmín Oviedo	X				X	
34	José Enrique Ponce	X		Servicios secretariales	X		
35	Ana Beltrán	X		Pulpería	X		
36	Dolores Vásquez	X				X	
37	Mirian Rosibel Montesino	X				X	



PIMIENTA, CORTES PDM 2018

38	Edi Amaya	X			X		
39	Carlos Roberto Ortiz	X			X		
40	Reina Isabel Palacio	X				X	
41	José Reyes	X				X	
42	Lucio Miranda Dubon	X		Cantina		X	
43	Sonia Araceli Padilla	X				X	
44	No Brindo Información	-				X	
45	Martha Paredes	X				X	
46	Heydi Gómez	X			X		
47	Angie Gómez	X			X		
48	Sonia López	X			X		
49	Randy Hernández	X			X		
50	Lourdes Gómez	X			X		
51	Santos Bardales	X				X	
52	Reina Banegas	X				X	
53	Alba Banegas	X				X	
54	No Brindo Información	-				X	
55	Reina Torres	X			X		
56	Florinda Banegas	X				X	
57	Casa Desocupada		X				
58	Casa Desocupada		X				
59	Sandra Vallecillo	X				X	
60	No Brindo Información	-				X	
61	Nolvia Cardoza	X					X
62	María Arnalda Oviedo	X			X		
63	Santos Isabel Rodriguez	x		Taller de Evanisteria			x
64	Gerardo Rios	X			X		
	Instituto Oficial Oscar Armando Avila Banegas						
	Iglesia la Cosecha						
	Bodega WOM						

Nota:

Viviendas desocupadas son: 03, 28, 30, 57, 58.

Viviendas que no brindaron informacion: 01, 02, 05, 06, 07, 19, 20, 21, 27, 44, 54.



CUADRO RESUMEN DE LA COLONIA SAN ANTONIO

Descripción Edificación	#
Viviendas ocupadas	59
Viviendas desocupadas	5
Iglesias	1
Centro Comunal	0
Instituto	1
Kínder	0
Centro de Atención Primario en Salud	0
Negocios	4
Edificio Gubernamental	0
Otras	1
TOTAL	64





REPUBLICA DE HONDURAS
MUNICIPALIDAD DE PIMIENTA, CORTES
TELEFONO: (504) 2650-2180



BOLETAS PARA RECOLECTAR DATOS BÁSICOS DE LA COMUNIDAD

1. **Nombre de Comunidad:** Colonia San Antonio
2. **Nombres de los miembros del equipo de líderes: (y su coordinador)**
 - ✓ Francisco Javier Orellana (Presidente)
 - ✓ Randy Hernandez
3. **Distancia en kms a la cabecera por carretera principal:** 0.53Km
4. **Tipo y situación de las vías de acceso terrestre:**

Tipo De Vías De Acceso	Vías		Condiciones		
	Si	No	Buena	Regular	Mala
Pavimentada		x			
Todo De Tierra	x			x	
Tierra En Verano	x				x
Penetración	x				

5. **Presencia institucional en la comunidad: (públicas y privadas)**
 - ✓ ONG-WOM (Privada)
 - ✓ Instituto Oficial Oscar Armando Avila Banegas (Publica)
6. **Nombres de todas las organizaciones existentes en la comunidad**
 - ✓ Asociación de Padres de Familia
 - ✓ Patronato
 - ✓ Iglesia La Cosecha
7. **Inversion social y productiva realizada en la comunidad durante**

Nombre proyecto	Inversión en miles de lempiras por sector					
	Salud	Educación	Social	Vial	Productiva	Total
Mejoramiento del Instituto Oficial Oscar Armando Avila Banegas		x				5,186.30
Mejoramiento del Laboratoria de Informática del Ins. Oficial Oscar Armando Avila Banegas		x				199,138.40
TOTAL						204,324.7



8. Infraestructura social existente en la comunidad

Tipo	Existencia		Tipo	Existencia	
	Si	No		Si	No
Vial:	x		Salud:		x
Km de carretera primaria	x		CESAR		
Km de carretera secundaria	x		CESAMO		
Km de caminos de penetración	x		Otros		
Social:	x		Educación:		x
Hogar de ancianos		X	CEPEMF		
Hogar de niños		X	Kínder		
Centros comunales		X	Escuela primaria		
Iglesia	X		Centro básico		
Parques		X	Colegio de Secundaria		
Canchas deportivas			Centro de educación superior		
Centro social comunitario		X	Centro de formación artesanal		
Productiva:		x			
Sistema de riesgo					
Centro Rurales de almacenamiento					
Silos Familiares					

9. Principales rubros productivos de la comunidad y sus rendimientos promedios

Rubros Productivos	Rendimientos
1. Maiz x mz	0 mz
2. Frijol x mz	0 mz
3. Arroz x mz	0 mz



**Levantamiento de Indicadores Socioeconómicos
Identificación de viviendas de La Colonia Cruz Roja**

Municipio de: Pimienta Cortes

Código: 0504

Nº	Nombre de jefe de Familia	Ocupado	Desocupada	Edificio, publico Negocio/ Otro	Estado Vivienda (llenar después de levantada boleta)		
					B	R	M
01	Javier Ramon Rodriguez	X			X		
02	Casa Desocupada		X				
03	Jose Molina	X			X		
04	Nacy Rosales	X				X	
05	Sandra Ayala	X			X		
06	Oscar Daniel Canales	X				X	
07	Casa Desocupada		X				
08	Francisco Lopez	X			X		
09	Ana Guadalupe Mármol	X			x		
10	No Brindo Información	-			X		
11	Berta Lidia Cheverria	X				X	
12	Luciano Ramos	X				X	
13	Adalina Reyes Zavala	X				X	
14	Yadira Aguilar	X		Pulperia	X		
15	Griselda Hernandez	X				X	
16	Ernesto Bueso Hernandez	X			X		
17	Felipe Antonio Gutierrez	X			X		
18	Santos Orlando Castillo	X			X		
19	Casa Desocupada		X				
20	No Brindo Información	-			X		
21	Reina Portillo	X			X		
22	No Brindo Información	-			X		
23	Armando Escobar	X			X		
24	No Brindo Información	-			x		
25	Jose Antonio Sorto	X			x		
26	Casa Desocupada		X				
27	Joselyn Vasquez	X				X	
28	Carlos Villatoro	X			X		
29	Maria Lopez Ayala	X				X	
30	Casa Desocupada		X				
31	No Brindo Información	-			X		
32	Alejandrina Vasquez	X				X	
33	Delmy Ordoñez	X			X		
34	No Brindo Información	-			X		
35	Olmin Enamorado	X				X	
36	Casa Desocupada		X				
37	Elsa Marina Perdomo	X			X		



PIMIENTA, CORTES PDM 2018

38	Ondina Rodriguez	X			X		
39	Eloiza Cruz	X				X	
40	Aurelia Cabrera	X			X		
41	Casa Desocupada		X				
42	Vilma Melendez	X			X		
43	Mirna Castellano	X				X	
45	Rigoberto Hernandez	X				X	
46	Ismael Corea	X			X		
47	Sandra Melgar	X		Pulperia	x		
48	Antonia Lainez	X					X
49	Deisy Monjes	X			X		
50	No Brindo Información	-			X		
51	Angel Gonzales	X			X		
52	No Brindo Información	-			X		
53	No Brindo Información	-			X		
54	Paula Lorena Ramirez	X			X		
55	No Brindo Información	-			X		
56	Casa Desocupada		X				
57	No Brindo Información	-			X		
58	Marlen Suyapa Bardales	X			X		
59	No Brindo Información	-			X		
60	Jose de la Cruz Villatoro	X			X		
61	Alba Perez	X			X		
62	Maria Chicas	X				X	
63	Felipe Bardales	X			X		
64	No Brindo Información	-			X		
65	Martin Melendez	X			X		
66	Maritza Melendez	X			X		
67	No Brindo Información	-				X	
68	No Brindo Información	-				X	
69	Henry Melendez	X		Comedor		X	
70	No Brindo Información	-					X
71	Sergio Paz	X				X	

Nota:

Viviendas desocupadas son: 02, 07, 19, 26, 30, 36, 41, 56.

Viviendas que no brindaron informacion: 10, 20, 22, 24, 31, 34, 50, 52, 53, 55, 57, 59, 64, 67, 68, 70.



CUADRO RESUMEN CRUZ ROJA

Descripción Edificación	#
Viviendas ocupadas	63
Viviendas desocupadas	8
Iglesias	0
Centro Comunal	0
Escuela	0
Kínder	0
Centro de Atención Primario en Salud	0
Negocios	3
Edificio Gubernamental	0
Otras	0
TOTAL	71





REPUBLICA DE HONDURAS
MUNICIPALIDAD DE PIMIENTA, CORTES
TELEFONO: (504) 2650-2180



BOLETAS PARA RECOLECTAR DATOS BÁSICOS DE LA COMUNIDAD

1. Nombre de Comunidad: Colonia Cruz Roja
2. Nombres de los miembros del equipo de líderes: (y su coordinador)
 - ✓ Reina Portillo
3. Distancia en kms a la cabecera por carretera principal: 0.88Km
4. Tipo y situación de las vías de acceso terrestre:

Tipo De Vías De Acceso	Vías		Condiciones		
	Si	No	Buena	Regular	Mala
1. Pavimentada		x		X	
Todo De Tierra	X			X	
Tierra En Verano		X		X	
Penetración	x			X	

5. Presencia institucional en la comunidad: (públicas y privadas)
 - ✓ Ninguna
6. Nombres de todas las organizaciones existentes en la comunidad
 - ✓ Club Deportivo Juventus F.C
7. Inversion social y productiva realizada en la comunidad durante

Nombre proyecto	Inversión en miles de lempiras por sector					
	Salud	Educación	Social	Vial	Productiva	Total
Mantenimiento y Reparación de Calles				x		446,925.84
Contraparte a Construcción de Cuneta Abierta				x		16,388.51
Proyecto de Mejoramiento y Reparación de Vivinedas y Centros Educativos			x			11,428.57
TOTAL						463,314.35



8. Infraestructura social existente en la comunidad

Tipo	Existencia		Tipo	Existencia	
	Si	No		Si	No
Vial:	x		Salud:		x
Km de carretera primaria	X		CESAR		
Km de carretera secundaria	X		CESAMO		
Km de caminos de penetración	X		Otros		
Social:		x	Educación:		x
Hogar de ancianos			CEPEMF		
Hogar de niños			Kínder		
Centros comunales			Escuela primaria		
Iglesia			Centro básico		
Parques			Colegio de Secundaria		
Canchas deportivas			Centro de educación superior		
Centro social comunitario			Centro de formación artesanal		
Productiva:		x			
Sistema de riesgo					
Centro Rurales de almacenamiento					
Silos Familiares					

9. Principales rubros productivos de la comunidad y sus rendimientos promedios

Rubros Productivos	Rendimientos
1. Maiz x mz	0 mz
2. Frijol x mz	0 mz
3. Arroz x mz	0 mz



**Levantamiento de Indicadores Socioeconómicos
Identificación de viviendas de la Colonia 1ra. De Mayo**

Municipio de: Pimienta Cortes

Código: 0504

Nº	Nombre de jefe de Familia	Ocupado	Desocupada	Edificio, publico Negocio/ Otro	Estado Vivienda (llenar después de levantada boleta)		
					B	R	M
01	Nancy Castellanos	X				X	
02	No Brindo Información	-				X	
03	Carlos Rolando Larios	X				X	
04	Ada Turcios	x				X	
05	No Brindo Información	-			X		
06	Leticia Isabel Sánchez Bautista	x				X	
07	Elizabeth Ramos	x			X		
08	No Brindo Información	-				X	
09	No Brindo Información	-				X	
10	Francis Lourdes Ortiz	x			X		
11	Julio Cesar Ortiz	x			X		
12	Nicolás Briones	x			X		
13	Wilson Meléndez	x				X	
14	Susana Elizabeth Simeón	x					X
15	Karla Susena Oyuela	x			X		
16	Geovany Javier Oyuela	x				X	
17	Jorge Alberto López Amaya	x				X	
18	No Brindo Información	-			x		

Nota: Viviendas que no brindaron informacion: 02, 05, 08, 09, 18.

CUADRO RESUMEN COLONIA 1RA. DE MAYO

Descripción Edificación	#
Viviendas ocupadas	18
Viviendas desocupadas	0
Iglesias	0
Centro Comunal	0
Escuela	0
Kínder	0
Centro de Atención Primario en Salud	0
Negocios	0
Edificio Gubernamental	0
Otras	0
TOTAL	18





REPUBLICA DE HONDURAS
MUNICIPALIDAD DE PIMIENTA, CORTES
TELEFONO: (504) 2650-2180



BOLETAS PARA RECOLECTAR DATOS BÁSICOS DE LA COMUNIDAD

1. Nombre de Comunidad: Colonia 1ra de Mayo
2. Nombres de los miembros del equipo de líderes: (y su coordinador)
 - ✓ Leticia Sanchez
3. Distancia en kms a la cabecera por carretera principal: 0.36 km
4. Tipo y situación de las vías de acceso terrestre:

Tipo De Vías De Acceso	Vías		Condiciones		
	Si	No	Buena	Regular	Mala
Pavimentada		X			
Todo De Tierra	X			X	
Tierra En Verano	X			X	
Penetración	X			X	

5. Presencia institucional en la comunidad: (públicas y privadas)
 - ✓ Ninguna
6. Nombres de todas las organizaciones existentes en la comunidad
 - ✓ Ninguna
7. Inversion social y productiva realizada en la comunidad durante

Nombre proyecto	Inversión en miles de lempiras por sector					
	Salud	Educación	Social	Vial	Productiva	Total



8. Infraestructura social existente en la comunidad

Tipo	Existencia		Tipo	Existencia	
	Si	No		Si	No
Vial:	x		Salud:		x
Km de carretera primaria	X		CESAR		
Km de carretera secundaria	X		CESAMO		
Km de caminos de penetración	X		Otros		
Social:		x	Educación:		x
Hogar de ancianos			CEPEMF		
Hogar de niños			Kínder		
Centros comunales			Escuela primaria		
Iglesia			Centro básico		
Parques			Colegio de Secundaria		
Canchas deportivas			Centro de educación superior		
Centro social comunitario			Centro de formación artesanal		
Productiva:		x			
Sistema de riesgo					
Centro Rurales de almacenamiento					
Silos Familiares					

9. Principales rubros productivos de la comunidad y sus rendimientos promedios

Rubros Productivos	Rendimientos
1. Maiz x mz	0 mz
2. Frijol x mz	0 mz
3. Arroz x mz	0 mz



**Levantamiento de Indicadores Socioeconómicos
Identificación de viviendas del Barrio el Rastro**

Municipio de: Pimienta Cortes

Código: 0504

Nº	Nombre de jefe de Familia	Ocupado	Desocupada	Edificio, publico Negocio /	Estado Vivienda (llenar después de levantada boleta)		
					Otro	B	R
01	Esperanza Lopez	x				X	
02	Celso Perdomo	x			X		
03	No Brindo Información	-			X		
04	Jose Marcio Mejia	x			X		
05	Miguel Angel Pinto	x			X		
06	Casa Desocupada		x				
07	Maria de la Cruz Ramirez	x				X	
08	Juan Antonio García	x				X	
09	No Brindo Información	-				X	
10	Maria Esmeralda Corea	x			X		
11	No Brindo Información	-				X	
12	No Brindo Información	-				X	
13	Casa Desocupada		X				
14	No Brindo Información	-			X		
15	Elder Antonio Guevara	x				X	
16	Juan Francisco Pineda	x		Pulpería	X		
17	Glenda Oyuela	x			X		
18	Maritza Guevara	x				X	
19	Gloria Reconco	x			X		
20	Angel Gutierrez Bonilla	x				x	
	Jardin Escuela e Instituto Betel						
	Juzgado de Paz						

Nota:

Viviendas desocupadas son: 06 y 13.

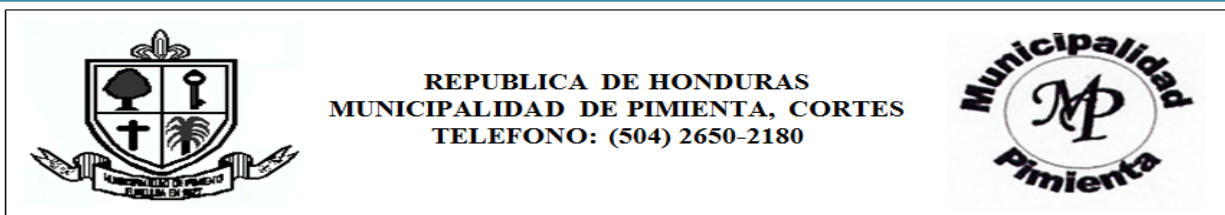
Viviendas que no brindaron informacion: 03, 09, 11, 12 y 14.



CUADRO RESUMEN DEL BARRIO EL RASTRO

Descripción Edificación	#
Viviendas ocupadas	18
Viviendas desocupadas	2
Iglesias	0
Centro Comunal	0
Escuela	1
Kínder	0
Centro de Atención Primario en Salud	0
Negocios	1
Edificio Gubernamental	1
Otras	0
TOTAL	20





BOLETAS PARA RECOLECTAR DATOS BÁSICOS DE LA COMUNIDAD

1. Nombre de Comunidad: Barrio El Rastro
2. Nombres de los miembros del equipo de líderes: (y su coordinador)
 - ✓ Alvaro Rivera
3. Distancia en kms a la cabecera por carretera principal: 0.40Km
4. Tipo y situación de las vías de acceso terrestre:

Tipo De Vías De Acceso	Vías		Condiciones		
	Si	No	Buena	Regular	Mala
Pavimentada		X			
Todo De Tierra	X			X	
Tierra En Verano	X			X	
Penetración	X				X

5. Presencia institucional en la comunidad: (públicas y privadas)
 - ✓ Juzgado de Paz y Justicia (Pública)
 - ✓ Escuela Bethel (Privada)
6. Nombres de todas las organizaciones existentes en la comunidad
 - ✓ Ninguna
7. Inversion social y productiva realizada en la comunidad durante

Nombre proyecto	Inversión en miles de lempiras por sector					
	Salud	Educación	Social	Vial	Productiva	Total
Mantenimiento, Sopleteo y Limpieza de Pozos			X			39,761.92
Contraparte a Proyecto de Construccion de Pisos Saludables			X			9,285.70
Proyecto de Mejoramiento de Cunetas				X		33,764.65
TOTAL						82,812.27



8. Infraestructura social existente en la comunidad

Tipo	Existencia		Tipo	Existencia	
	Si	No		Si	No
Vial:			Salud:		
Km de carretera primaria	X		CESAR		X
Km de carretera secundaria	X		CESAMO		X
Km de caminos de penetración	X		Otros		X
Social:			Educación:		
Hogar de ancianos		X	CEPEMF		X
Hogar de niños		X	Kínder		X
Centros comunales		X	Escuela primaria		X
Iglesia		X	Centro básico		X
Parques		X	Colegio de Secundaria		X
Canchas deportivas		X	Centro de educación superior		X
Centro social comunitario		X	Centro de formación artesanal		X
Productiva:					
Sistema de riesgo		X			
Centro Rurales de almacenamiento		X			
Silos Familiares		X			

9. Principales rubros productivos de la comunidad y sus rendimientos promedios

Rubros Productivos	Rendimientos
1. Maiz x mz	0 mz
2. Frijol x mz	0 mz
3. Arroz x mz	0 mz



**Levantamiento de Indicadores Socioeconómicos
Identificación de Viviendas de Colonia 10 de Mayo**

Municipio de: Pimienta Cortes

Código: 0504

Nº	Nombre de jefe de Familia	Ocupado	Desocupada	Edificio, publico Negocio/ Otro	Estado Vivienda (llenar después de levantada boleta)		
					B	R	M
01	Lidia Aide Matute	x				X	
02	Esly Benitez	x			X		
03	Marvin Yovany Herrera	x				X	
04	Juan Jose Jerezano	x				X	
05	No Brindo Información	-				X	
06	No Brindo Información	-				X	
07	Eduardo Ferrera	x					X
08	Denis Javier Rodriguez	x			X		
09	No Brindo Información	-		Inglesia		X	
10	No Brindo Información	-				X	
11	Casa Desocupada		X				
12	Marina Rodriguez Hernandez	x		Comedor		X	
13	Nely Edith Orgas	x				X	
14	Jose Manuel Ruvera	x			X		
15	Maria Gladis Perla Molina	x					X
16	Freddy Samuel Molina	x					X
17	No Brindo Información	-				X	
18	No Brindo Información	-				X	
19	Adali Carbajal	x				X	
20	Santiago Bonilla Garcia	x					X
21	No Brindo Información	-				X	
22	No Brindo Información	-					X
23	Casa Desocupada		x				

Nota:

Viviendas desocupadas son: 11, 23.

Viviendas que no brindaron informacion: 05, 06, 09, 10, 17, 18, 21, 22.



CUADRO RESUMEN DE LA COLONIA 10 DE MAYO

Descripción Edificación	#
Viviendas ocupadas	21
Viviendas desocupadas	2
Iglesias	1
Centro Comunal	0
Escuela	0
Kínder	0
Centro de Atención Primario en Salud	0
Negocios	1
Edificio Gubernamental	0
Otras	0
TOTAL	23





REPUBLICA DE HONDURAS
MUNICIPALIDAD DE PIMIENTA, CORTES
TELEFONO: (504) 2650-2180



BOLETAS PARA RECOLECTAR DATOS BÁSICOS DE LA COMUNIDAD

1. Nombre de Comunidad: Colonia 10 de Mayo
2. Nombres de los miembros del equipo de líderes: (y su coordinador)
 - ✓ Lidia Aide Matute
3. Distancia en kms a la cabecera por carretera principal: 1.48Km
4. Tipo y situación de las vías de acceso terrestre:

Tipo De Vías De Acceso	Vías		Condiciones		
	Si	No	Buena	Regular	Mala
Pavimentada		X			
Todo De Tierra	X			X	
Tierra En Verano	X			X	
Penetración		X			

5. Presencia institucional en la comunidad: (públicas y privadas)
 - ✓ Ninguna
6. Nombres de todas las organizaciones existentes en la comunidad
 - ✓ Iglesia
7. Inversion social y productiva realizada en la comunidad durante

Nombre proyecto	Inversión en miles de lempiras por sector					
	Salud	Educación	Social	Vial	Productiva	Total



8. Infraestructura social existente en la comunidad

Tipo	Existencia		Tipo	Existencia	
	Si	No		Si	No
Vial:	X		Salud:		X
Km de carretera primaria	X		CESAR		
Km de carretera secundaria	X		CESAMO		
Km de caminos de penetración	X		Otros		
Social:	X		Educación:		X
Hogar de ancianos		X	CEPEMF		
Hogar de niños		X	Kínder		
Centros comunales		X	Escuela primaria		
Iglesia	X		Centro básico		
Parques		X	Colegio de Secundaria		
Canchas deportivas		X	Centro de educación superior		
Centro social comunitario		X	Centro de formación artesanal		
Productiva:		X			
Sistema de riesgo					
Centro Rurales de almacenamiento					
Silos Familiares					

9. Principales rubros productivos de la comunidad y sus rendimientos promedios

Rubros Productivos	Rendimientos
1. Maiz x mz	0 mz
2. Frijol x mz	0 mz
3. Arroz x mz	0 mz



**Levantamiento de Indicadores Socioeconómicos
Identificación de Viviendas de Barrio Las Acacias**

Municipio de: Pimienta Cortes

Código: 0504

Nº	Nombre de jefe de Familia	Ocupado	Desocupada	Edificio, publico Negocio/ Otro	Estado Vivienda (llenar después de levantada boleta)		
					B	R	M
01	Eduardo Turcios	X				X	
02	No Brindo Información	-				X	
03	Estela Chavez	X			X		
04	Prudentina Chavez	X			X		
05	No Brindo Información	-			X		
06	Maira Ochoa	X			X		
07	Soila Ochoa	X			X		
08	No Brindo Información	-				X	
09	No Brindo Información	-			X		
10	Roberto Cawell	X		Pulpería	X		
11	Carlos Mendoza	X			X		
12	Carlos Fernando Mendoza	X			X		
13	Blanca Margarita Ramirez	X				X	
14	Carlos Edgardo Mendoza	X			X		
15	Melvin Regalado	X			X		
16	Marcial Sanchez Madrid	X			X		
17	Leticia Portillo	X			X		
18	Santos Carcamo Madrid	X			X		
19	No Brindo Información	-				X	
20	No Brindo Información	-				X	
21	No Brindo Información	-				X	
22	Jorge Alvarado	X			X		
23	No Brindo Información	-				X	
24	Martha Ulloa	X			X		
25	Ana Moreno	X			X		
26	No Brindo Información	-			X		
27	No Brindo Información	-			X		
28	No Brindo Información	-			x		
29	No Brindo Información	-				X	
30	No Brindo Información	-				X	
31	No Brindo Información	-			X		
32	No Brindo Información	-			x		
33	Olga Morazán	X				X	
34	No Brindo Información	-				X	
35	Manuel Melendez Murillo	X				X	
36	Gregoria Sevilla	X			X		
37	Vicente Rodriguez	X				X	



38	Rosa Miriam Mejia	X			X		
39	Doris Ofelia Rodriguez	X			X		
40	Delia Esmeralda Calles	X				X	
41	Alberto Gonzales	X				X	
42	Yovany Recarte	X				X	
43	Ruben Recarte	X				X	
44	Maxima Dubon	X				X	
45	Francisca Escalante	X				X	
	Comercial Los Chapines						
	La Cueva Del Garrobo						

Nota:

Viviendas que no brindaron informacion: 02, 05, 08, 09, 19, 20, 21, 23, 23, 26, 27, 28, 29, 30, 31, 32.

CUADRO RESUMEN DEL BARRIO LAS ACACIAS

Descripción Edificación	#
Viviendas ocupadas	45
Viviendas desocupadas	0
Iglesias	0
Centro Comunal	0
Escuela	0
Kínder	0
Centro de Atención Primario en Salud	0
Negocios	0
Edificio Gubernamental	0
Otras	0
TOTAL	45





REPUBLICA DE HONDURAS
MUNICIPALIDAD DE PIMIENTA, CORTES
TELEFONO: (504) 2650-2180



BOLETAS PARA RECOLECTAR DATOS BÁSICOS DE LA COMUNIDAD

1. Nombre de Comunidad: Barrio Las Acacias
2. Nombres de los miembros del equipo de líderes: (y su coordinador)
 - ✓ Ivis Maritza Gomez Rodriguez
3. Distancia en kms a la cabecera por carretera principal: 1km
4. Tipo y situación de las vías de acceso terrestre:

Tipo De Vías De Acceso	Vías		Condiciones		
	Si	No	Buena	Regular	Mala
Pavimentada		X			
Todo De Tierra	X			X	
Tierra En Verano	X			X	
Penetración	x			X	

5. Presencia institucional en la comunidad: (públicas y privadas)
 - ✓ Ninguno
6. Nombres de todas las organizaciones existentes en la comunidad
 - ✓ Asociación de Padres de Familia
 - ✓ Club Deportivo PSG
7. Inversion social y productiva realizada en la comunidad durante

Nombre proyecto	Inversión en miles de lempiras por sector					
	Salud	Educación	Social	Vial	Productiva	Total



8. Infraestructura social existente en la comunidad

Tipo	Existencia		Tipo	Existencia	
	Si	No		Si	No
Vial:	x		Salud:		x
Km de carretera primaria	X		CESAR		
Km de carretera secundaria	X		CESAMO		
Km de caminos de penetración	X		Otros		
Social:		x	Educación:		x
Hogar de ancianos			CEPEMF		
Hogar de niños			Kínder		
Centros comunales			Escuela primaria		
Iglesia			Centro básico		
Parques			Colegio de Secundaria		
Canchas deportivas			Centro de educación superior		
Centro social comunitario			Centro de formación artesanal		
Productiva:		x			
Sistema de riesgo					
Centro Rurales de almacenamiento					
Silos Familiares					

9. Principales rubros productivos de la comunidad y sus rendimientos promedios

Rubros Productivos	Rendimientos
1. Maiz x mz	0 mz
2. Frijol x mz	0 mz
3. Arroz x mz	0 mz



**Levantamiento de Indicadores Socioeconómicos
Identificación de Viviendas de Barrio El Plantel**

Municipio de: Pimienta Cortes

Código: 0504

Nº	Nombre de jefe de Familia	Ocupado	Desocupada	Edificio, publico Negocio/ Otro	Estado Vivienda (llenar después de levantada boleta)		
					B	R	M
01	Maria Martinez	X		Pulperia	x		
02	Casa Desocupada		x				
03	Casa Desocupada		X				
04	Walter Antonio Lopez	X			X		
05	Daniel Regalado	X			X		
06	No Brindo Informacion	-			X		
07	Edin Oviedo Romero	X				X	
08	Maria Martinez	X		Pulperia	X		
09	No Brindo Informacion	-				X	
10	No Brindo Informacion	-			X		
11	No Brindo Informacion	-			X		
12	Casa Desocupada		X				
13	Ramon Garcia	X			X		
14	Casa Desocupada		X				
15	No Brindo Informacion	-				X	
16	No Brindo Informacion	-				X	
17	Heidy Martinez	X			X		
18	No Brindo Informacion	-			X		
19	Jose Santos Lopez	X				X	
20	Casa Desocupada		X				
21	No Brindo Informacion	-					
22	Fermir Chicas	X				X	
23	Casa Desocupada		X				
24	Ruth Valdez	X			X		
25	Lizeth Aguilar	X			X		
26	No Brindo Informacion	-				X	
27	Kevin Jair Franco	X				X	
28	Blanca Lidia Hernandez	X			X		
29	Casa Desocupada		X				
30	Casa Desocupada		X				
31	Casa Desocupada		X				
32	Sarahi Maradiaga	X			x		
33	Rosa Acosta	X			X		
34	Pedro Rodriguez	X			x		
35	Casa Desocupada		x				



PIMIENTA, CORTES PDM 2018

36	Jose David Archila	X				x	
37	Casa Desocupada		x				
38	No Brindo Informacion	-				X	
39	Casa Desocupada		X				
40	Juan Machado	x				X	
41	Bertha Lidia Funez	x				x	
42	Juan Machado	X				X	
43	Casa Desocupada		x				
44	Rony Rodriguez	X		Servicios Secretariales		X	
45	No Brindo Informacion	-				X	
46	No Brindo Información	-				x	
47	Reina Esperanza Madrid	x				X	
48	No Brindo Informacion	-				X	
49	No Brindo Informacion	-				X	
50	Dolores Escobar	x				X	
51	Walter Roberto Oyuela	x				x	
52	No Brindo Información	-		Pulpería		x	
53	Concepcion Escobar Mejia	x					X
54	No Brindo Informacion	-		Pulperia		X	
55	Maria Luisa Escobar	X				X	
56	Elvia Gomez Mancia	X				X	
57	No Brindo Informacion	-				x	
58	Rafael Ordoñez	X				X	
59	No Brindo Informacion	-				X	
60	No Brindo Informacion	-				X	
61	No Brindo Informacion	-				X	
62	Maria Marilu Callejas Rivas	x				X	
63	Dilcia Carolina Avila	X				x	

Nota:

Viviendas que no brindaron informacion: 06, 09, 10, 11, 15, 16, 18, 21, 26, 38, 45, 46, 48, 49, 52, 54, 57, 59, 60, 61.

Viviendas Desocupadas: 02, 03, 12, 14, 20, 23, 29, 30, 31, 35, 37, 39, 43.



CUADRO RESUMEN DEL BARRIO EL PLANTEL

Descripción Edificación	#
Viviendas ocupadas	50
Viviendas desocupadas	13
Iglesias	0
Centro Comunal	0
Escuela	0
Kínder	0
Centro de Atención Primario en Salud	0
Negocios	5
Edificio Gubernamental	0
Otras	0
TOTAL	63





REPUBLICA DE HONDURAS
MUNICIPALIDAD DE PIMIENTA, CORTES
TELEFONO: (504) 2650-2180



BOLETAS PARA RECOLECTAR DATOS BÁSICOS DE LA COMUNIDAD

1. Nombre de Comunidad: Barrio El Plantel
2. Nombres de los miembros del equipo de líderes: (y su coordinador)
 - ✓ David Archila
3. Distancia en kms a la cabecera por carretera principal: 0.76Km
4. Tipo y situación de las vías de acceso terrestre:

Tipo De Vías De Acceso	Vías		Condiciones		
	Si	No	Buena	Regular	Mala
Pavimentada		X			
Todo De Tierra	X		x		
Tierra En Verano	X			x	
Penetración	x		x		

5. Presencia institucional en la comunidad: (públicas y privadas)
 - ✓ Ninguna
6. Nombres de todas las organizaciones existentes en la comunidad
 - ✓ Asociación de Padres de Familia
7. Inversion social y productiva realizada en la comunidad durante

Nombre proyecto	Inversión en miles de lempiras por sector					
	Salud	Educación	Social	Vial	Productiva	Total
Reparación de Cruces de Alcantarillas				x		2,422.00
TOTAL						2,422.00



8. Infraestructura social existente en la comunidad

Tipo	Existencia		Tipo	Existencia	
	Si	No		Si	No
Vial:	x		Salud:		x
Km de carretera primaria	X		CESAR		
Km de carretera secundaria	X		CESAMO		
Km de caminos de penetración	X		Otros		
Social:		x	Educación:		x
Hogar de ancianos			CEPEMF		
Hogar de niños			Kínder		
Centros comunales			Escuela primaria		
Iglesia			Centro básico		
Parques			Colegio de Secundaria		
Canchas deportivas			Centro de educación superior		
Centro social comunitario			Centro de formación artesanal		
Productiva:		x			
Sistema de riesgo					
Centro Rurales de almacenamiento					
Silos Familiares					

9. Principales rubros productivos de la comunidad y sus rendimientos promedios

Rubros Productivos	Rendimientos
1. Maiz x mz	0 mz
2. Frijol x mz	0 mz
3. Arroz x mz	0 mz



**Levantamiento de Indicadores Socioeconómicos
Identificación de Viviendas de Barrio Tanque No. 1**

Municipio de: Pimienta Cortes

Código: 0504

Nº	Nombre de jefe de Familia	Ocupado	Desocupada	Edificio, publico Negocio/ Otro	Estado Vivienda (llenar después de levantada boleta)		
					B	R	M
01	Angel Gonzales	X				X	
02	No Brindo Información	-			X		
03	No Brindo Información	-			X		
04	Jenny Lizeth Villeda	X			X		
05	No Brindo Información	-				X	
06	Maria Isabel Rueda	X			X		
07	Jovina Portillo Lopez	X			X		
08	Elda Rodriguez	X				X	
09	No Brindo Información	-				X	
10	No Brindo Información	-				x	
11	Mainor Sontay	X			X		
12	Cristobal Aguilera	X				X	
13	Paulina Portillo	X					X
14	No Brindo Información	-			X		
15	Rosibel Zelaya	X			X		
16	No Brindo Información	-				X	
17	No Brindo Información	-				X	
18	No Brindo Información	-			X		
19	Lucila Suazo	X			X		
20	No Brindo Información	-			X		
21	Maria Elena Madrid	X			X		
22	Ismael Gonzales Vargas	X			X		
23	Elmer Augusto Sontay	X			X		
24	Mario Eduardo Alvarez	X		Pulpería	X		
25	Jose Antonio Sarmiento	X				X	
26	Florinda Yamileth Hernandez	X			X		
27	Casa Desocupada		X				
28	No Brindo Información	-				X	
29	No Brindo Información	-				X	
30	No Brindo Información	-				X	
31	Erick Jensen Moreno	X					X
32	Xiomara Lopez	X				X	
33	Dolores Moreno	X			X		
34	No Brindo Información	-				X	
35	No Brindo Información	-				X	
36	Jose Nisael Lemus	X			X		
37	Trinidad Linares	X		Pulpería	X		



PIMIENTA, CORTES PDM 2018

38	No Brindo Información	-			X		
39	Ronald Alberto Maldonado	X			X		
40	Heidy Leiva	X			x		
41	Jesus Maldonado	X			X		
42	Wil Francisco Caceres Perdomos	X				X	
43	Maura Perdomos	X					X
44	Juan Carlos Lopez	X				X	
45	No Brindo Información	-				X	
46	No Brindo Información	-				X	
47	Elvis Rolando Sarmiento Vargas	X					X
48	Jimmy Alexander Euceda Gonzales	X			X		
49	Valentin Orlando Medina	X				X	
50	Mario Rene Rodriguez	x			x		
51	No Brindo Información	-					
52	Otilia Galeas	X			X		
53	Francisco Vargas	X				X	
54	No Brindo Información	-			X		
55	No Brindo Información	-				X	
56	Trinidad Vargas	X			X		
57	Arnold Antonio Rodas Caceres	x			x		
58	Xiomara Benitez Sorto	X				X	
59	Jose Castillo	X				X	
60	Olga Estela Velasquez	X				X	
61	Pedro Bueso	X					X
62	Oscar Ortiz	X				X	
63	Carlos Rene Castillo	X					X
64	Marlos Javier Ochoa	X					X
65	Yadira Orellana	X					X
66	Maria Elena Ayala	X				X	
67	No Brindo Información	-				X	
68	Siria Yaneth Molina	X			X		
69	Jorge Varela	X			X		
70	Manuel Carbajal	X			X		
71	Nilda Carbajal	X			X		
72	Andrea Yamileth Carbajal	X			X		
73	Reinieri Carbajal	X				X	
74	Adamaris Padilla	X				X	
75	Alvaro Yoel Toro	X					X
76	Noemy Jackeline Guzman Perez	X				X	
77	No Brindo Información	-				X	
78	No Brindo Información	-				X	
79	Sara Moreno						



PIMIENTA, CORTES PDM 2018

80	Wilfredo Vargas	X					X
81	Lourdes Isabel Rodriguez	X					X
82	Irma Gomez	X				X	
83	Marcos Josue Avila Gomez	X				X	
84	No Brindo Información	-			X		
85	No Brindo Información	-				X	
86	Leticia Ortiz	X				X	
87	Yajaira Yackelin Gomez Castillo	X			X		
88	Victor Ramon Chavez Ramos	X				X	
89	Marielena Castillo	X				X	
90	Angel Mendez	X			X		
91	Ciriaca Mendoza	X			X		
92	Maria Santos Guterrez	X			X		
93	Vilma Emerita Izaguirre	X		Pulpería	X		
94	No Brindo Información	-				X	
95	No Brindo Información	-			X		
96	No Brindo Información	-				X	
97	Juan Jose Lopez	x			x		
98	Yesica Gomez	X				X	
99	Casa Desocupada		X				
100	Francisca Antonia Cruz Lopez	X			X		
101	No Brindo Información	-				X	
102	No Brindo Información	-				X	
103	Roberto Ramirez	X				X	
104	Maria Cristina Paz Peña	X			x		
105	No Brindo Información	-				X	
106	No Brindo Información	-			X		
107	Oscar Alfonso Diaz	X					X
108	Casa Desocupada		X				
109	Casa Desocupada		x				
110	Raul Felix Marquez	X				X	
111	Casa Desocupada		X				
112	Jorge Alberto Colindres	X			X		
113	Maria del Carmen Lopez	X				X	
114	No Brindo Información	-				X	
115	No Brindo Información	-				X	
116	Gilberto Lopez Amaya	X				X	
117	Mario Lopez	X				X	
118	No Brindo Información	X			X		
119	Teresa de Jesus Lopez	X			X		
120	Lilian Perdomos	X			x		
	Kinder Lidia Handal						
	Novedades				x		



Nota:

Viviendas desocupadas son: 27, 99, 108, 109, 111.

Viviendas que no brindaron informacion: 02, 03, 05, 09, 10, 14, 16, 17, 18, 20, 28, 29, 30, 34, 35, 38, 45, 46, 51, 54, 55, 67, 77, 78, 84, 85, 94, 95, 96, 101, 102, 105, 106, 114, 115, 118.

CUADRO RESUMEN TANQUE NO. 1

Descripción Edificación	#
Viviendas ocupadas	115
Viviendas desocupadas	5
Iglesias	0
Centro Comunal	0
Escuela	0
Kínder	1
Centro de Atención Primario en Salud	0
Negocios	4
Edificio Gubernamental	0
Otras	0
TOTAL	120





REPUBLICA DE HONDURAS
MUNICIPALIDAD DE PIMIENTA, CORTES
TELEFONO: (504) 2650-2180



BOLETAS PARA RECOLECTAR DATOS BÁSICOS DE LA COMUNIDAD

1. Nombre de Comunidad: Barrio Tanque 1
2. Nombres de los miembros del equipo de líderes: (y su coordinador)
 - ✓ Carmen Moreno
3. Distancia en kms a la cabecera por carretera principa: 0.90 km
4. Tipo y situación de las vías de acceso terrestre:

Tipo De Vías De Acceso	Vías		Condiciones		
	Si	No	Buena	Regular	Mala
1. Pavimentada		X			
Todo De Tierra	X			X	
Tierra En Verano	X			X	
Penetración	x				X

5. Presencia institucional en la comunidad: (públicas y privadas)
 - ✓ Kinder Lidia Handal (Pública)
6. Nombres de todas las organizaciones existentes en la comunidad
 - ✓ Asociación de Padres de Familia
7. Inversion social y productiva realizada en la comunidad durante

Nombre proyecto	Inversión en miles de lempiras por sector					Total
	Salud	Educación	Social	Vial	Productiva	
Mantenimiento del Tanque			x			2,529.87
TOTAL						2,2529.87



8. Infraestructura social existente en la comunidad

Tipo	Existencia		Tipo	Existencia	
	Si	No		Si	No
Vial:	x		Salud:		X
Km de carretera primaria	X		CESAR		
Km de carretera secundaria	X		CESAMO		
Km de caminos de penetración	X		Otros		
Social:	X		Educación:	X	
Hogar de ancianos		X	CEPEMF		X
Hogar de niños		X	Kínder	X	
Centros comunales		X	Escuela primaria		X
Iglesia	X		Centro básico		X
Parques		X	Colegio de Secundaria		X
Canchas deportivas		X	Centro de educación superior		X
Centro social comunitario		x	Centro de formación artesanal		X
Productiva:		x			
Sistema de riesgo					
Centro Rurales de almacenamiento					
Silos Familiares					

9. Principales rubros productivos de la comunidad y sus rendimientos promedios

Rubros Productivos	Rendimientos
1. Maiz x mz	0 mz
2. Frijol x mz	0 mz
3. Arroz x mz	0 mz



Levantamiento de Indicadores Socioeconómicos
Identificación de Viviendas de la Colonia Villas Del Carmen

Municipio de: Pimienta Cortes

Código: 0504

Nº	Nombre de jefe de Familia	Ocupado	Desocupada	Edificio, publico Negocio/ Otro	Estado Vivienda (llenar después de levantada boleta)		
					B	R	M
1	Nelson Rapalo	X			X		
2	No Brindo Informacion	-			X		
3	No Brindo Informacion	-			X		
4	Fany Funez	X				X	
5	Gregorio Gomez	X				X	
6	Reina Castillo	X			X		
7	Adan Ordoñez	X			X		
8	No Brindo Informacion	-				X	
9	Ondina Sorto	X			X		
10	No Brindo Informacion	-			X		
11	Gerson Guerrero	X			X		
12	Victor Manuel Lazo	X				x	
13	Nerin Reynaldo Posas	X			X		
14	Lidia Rivas	X			X		
15	No Brindo Informacion	-			X		
16	Donato Nieto Bautista	X			X		
17	Sonia Perdomo	X			X		
18	No Brindo Informacion	-				X	
19	No Brindo Informacion	-				X	
20	Esla Ramona Rodrigues Lopez	X				X	
21	No Brindo Informacion	-			X		
22	Santos Chicas	X			X		
23	Rodolfo Perdomo	X			X		
24	No Brindo Informacion	-			X		
25	No Brindo Informacion	-			X		
26	Sonia Esmeralda delcid	X			X		
27	Roger Eduardo Garcia	X			X		
28	No Brindo Informacion	-				X	
29	Jose Grabiél Ramos	X				X	
30	Merlin padilla	X				X	
31	No Brindo Informacion	-			X		
32	No Brindo Informacion	-			X		
33	No Brindo Informacion	-			X		
34	RosaLina Martinez	X			X		
35	No Brindo Informacion	-			X		
36	No Brindo Informacion	-			X		
37	Oscar Diaz	X				X	



PIMIENTA, CORTES PDM 2018

38	Selvin Ordoñez	X				X	
39	Marvin Machado	X				X	
40	No Brindo Informacion	-				X	
41	Oscar Noe Santos	X				X	
42	Marco Tulio Mejia	X				X	
43	Karla Ayala	X				X	
44	Francisco Peña	X				X	
45	Marvin Pineda Peña	X				X	
46	Karla Lavaró	X				X	
47	No Brindo Informacion	-				X	
48	Juan Alvarado Garcia	X					X
49	No Brindo Informacion	-				X	
50	Carlos Nelson Perez	X					X
51	Maria Gloria Moreno Perez	X				X	
52	Brenda Donaire	X					X
53	No Brindo Informacion	-		Barbería		X	
54	Elizabeth Martinez	X				X	
55	Elmer Salinas	X				X	
56	Jorge Cardona	X					X
57	No Brindo Informacion	-				X	
58	No Brindo Informacion	-				X	
59	Carlos Rivas	X				X	
60	No Brindo Informacion	-				X	
61	No Brindo Informacion	-				X	
62	No Brindo Informacion	-				X	
63	Mario Pacheco	X				X	
64	No Brindo Informacion	X				X	
65	Ever Silva	X				X	
66	Betia Ulloa	X				X	
67	No Brindo Informacion	-				X	
68	Cecilio Pineda	X				X	
69	Gladis Cardenas	X				X	
70	No Brindo Informacion	-				X	
71	No Brindo Informacion	-				X	
72	Amilcar Villatoro	X					X
73	Carlos Vasquiz	X					X
74	No Brindo Informacion	-				X	
75	Marco Antonio Padilla	X				X	
76	Jose Rivas	X				X	
77	No Brindo Informacion	-				X	
78	No Brindo Informacion	-				X	
79	Josue Diaz	X				X	
80	Mirtala Mejia	X					X
81	Jose Evelio Pineda	X				X	
82	Oscar Ramos	X					X
83	Domingo Sagastume	X				X	



PIMIENTA, CORTES PDM 2018

84	No Brindo Informacion	X			X		
85	Floricelda Manzanares	X			X		
86	Jorge Medina	X			X		
87	No Brindo Informacion	X			X		
88	Elsy Aracely Canal	X				X	
89	No Brindo Informacion	X			X		
90	Fernando Manzanares	X			X		
91	No Brindo Informacion	X			X		
92	No Brindo Informacion	X			X		
93	Griselda Rodriguez	X			X		
94	No Brindo Informacion	X			X		
95	No Brindo Informacion	X			X		
96	Reina Suyapa Mejia	X			X		
97	Delmer Guevara	X			X		
98	Oscar Enrique Orellana Sanchez	X			X		
99	Efrain Funez	X			X		
100	David Ortiz	X				X	
101	Carmen Mejia	X			X		
102	Miguel Angel Dimas	X			X		
103	Jonas Miranda	X				X	
104	No Brindo Informacion	X			X		
105	Ledy Guerrero	X				X	
106	No Brindo Informacion	X			X		
107	Armando Peraza	X				X	
108	Nelson Flores	X			X		
109	Domingo Aguilar	X			X		
110	No Brindo Informacion	X			X		
111	No Brindo Informacion	X				X	
112	No Brindo Informacion	X			X		
113	No Brindo Informacion	X			X		
114	Josue Guerrero	X			X		
115	Guilger Pineda	X			X		
116	No Brindo Informacion	X			X		
117	Jader Montoya	X			X		
119	Norma Torres	X			X		
120	Jesua Montoya	X			X		
121	Lexon Abel Maradiaga	X			X		
122	No Brindo Informacion	X			X		
123	Marlen Peralta	X			X		
124	Oneyda Estrella Castillo	X			X		
125	Roberto Melendez	X				X	
126	Oscar Munjia	X				X	
127	Beatriz Euceda	X			X		
128	No Brindo Informacion	X			X		
129	German Marquez	X			X		



PIMIENTA, CORTES PDM 2018

130	Rosa Medila Seballos	X				X	
131	Santos Amaya	X				X	
132	Jose Serrano	X				X	
133	No Brindo Informacion	X			X		
134	Maria Tomasa Aguilar	X			X		
135	No Brindo Informacion	X			X		
136	Neysi Reyes	X			X		
137	Selvin Noel Cruz	X			X		
138	No Brindo Informacion	X			X		
139	No Brindo Informacion	X			X		
140	No Brindo Informacion	X			X		
141	Julio Cesar Hernandez	X				X	
142	Maria Madrid	X			X		
143	No Brindo Informacion	X				X	
144	Santos Candido Aguilar	X			X		
145	Candelaria Martinez	X			X		
146	Ever Amador	X			X		
147	Marcos Antonio	X				X	
148	Gladis Perez	X			X		
149	Juan Figueroa	X			X		
150	Antonio Torres	X			X		
151	Manuel Antonio Briones	X			X		
152	Soila Gomez	X			X		
153	Casa Desocupadas		X			X	
154	Gabriel Matute	X			X		
155	Paulo Roberto Pineda	X			X		
156	Jose Benjamin Bautista	X			X		
157	Jose Reynaldo Canales	X				X	
158	Ronal Mejia	X			X		
159	Rosa Maira Gomez	X			x		
160	No Brindo Informacion	X			X		
161	Victor Lainez	X				X	
162	Greydi Ramos	X			X		
163	Jose Horacio Quintanilla	X				X	
164	Denia Iveth Funez Portillo	X			x		
165	Jose Perdomo	X			X		
166	Maria Escoto	X			X		
167	No Brindo Informacion	X			X		
168	Jose Pineda	X			X		
169	Casa Desocupadas		X			X	
170	Gabriel Bueso Fajardo	X			x		
171	Lilian Osorio	X			X		
172	Roberto Castro	X				X	
173	Jose Antonio Lopez	X				X	
174	No Brindo Informacion	X			X		
175	Karla Molina	X				X	



176	Ismael Zeron	X				X	
177	No Brindo Informacion	X			X		
178	Jose Olman Ortiz	X			x		
179	Yeni Oneida	X			x		
180	Jose Olman Ortiz	X			X		

Nota:

Viviendas desocupadas son: 153, 169.

Viviendas que no brindaron informacion: 02, 03, 08, 10, 15, 18, 19, 21, 24, 25, 28, 31, 32, 33, 35, 36, 40, 47, 49, 53, 57, 58, 60, 61, 62, 64, 67, 70, 71, 74, 77, 78, 84, 87, 89, 91, 92, 94, 95, 104, 106, 110, 111, 112, 113, 116, 122, 128, 133, 135, 138, 139, 140, 143, 160, 167, 174, 177.

CUADRO RESUMEN COLONIA VILLAS DEL CARMEN

Descripción Edificación	#
Viviendas ocupadas	178
Viviendas desocupadas	2
Iglesias	0
Centro Comunal	0
Escuela	0
Kínder	0
Centro de Atención Primario en Salud	0
Negocios	0
Edificio Gubernamental	1
Otras	0
TOTAL	180





REPUBLICA DE HONDURAS
MUNICIPALIDAD DE PIMIENTA, CORTES
TELEFONO: (504) 2650-2180



BOLETAS PARA RECOLECTAR DATOS BÁSICOS DE LA COMUNIDAD

1. Nombre de Comunidad: Colonia Villas Del Carmen
2. Nombres de los miembros del equipo de líderes: (y su coordinador)
 - ✓ Profe Elsa Andino
 - ✓ Jose Armando Dubon
3. Distancia en kms a la cabecera por carretera principal: 1.27Km
4. Tipo y situación de las vías de acceso terrestre:

Tipo De Vías De Acceso	Vías		Condiciones		
	Si	No	Buena	Regular	Mala
Pavimentada		X			
Todo De Tierra	X			X	
Tierra En Verano	X			X	
Penetración	x				X

5. Presencia institucional en la comunidad: (públicas y privadas)
 - ✓ Ninguna
6. Nombres de todas las organizaciones existentes en la comunidad
 - ✓ Asociación de Padres de Familia
7. Inversion social y productiva realizada en la comunidad durante

Nombre proyecto	Inversión en miles de lempiras por sector					Total
	Salud	Educación	Social	Vial	Productiva	
Contraparte a Proyecto de Construcción de Viviendas Sociales			X			45,234.95
Proyecto de Canalización de Aguas Servidas y Pluviales			X			328,017.91
TOTAL						373,252.86



8. Infraestructura social existente en la comunidad

Tipo	Existencia		Tipo	Existencia	
	Si	No		Si	No
Vial:			Salud:		X
Km de carretera primaria	X		CESAR		X
Km de carretera secundaria	X		CESAMO		X
Km de caminos de penetración	X		Otros		
Social:			Educación:		
Hogar de ancianos		X	CEPEMF		X
Hogar de niños		X	Kínder	X	
Centros comunales		X	Escuela primaria		X
Iglesia		X	Centro básico		X
Parques		X	Colegio de Secundaria		X
Canchas deportivas		X	Centro de educación superior		X
Centro social comunitario		X	Centro de formación artesanal		X
Productiva:					
Sistema de riesgo		X			
Centro Rurales de almacenamiento		X			
Silos Familiares		X			

9. Principales rubros productivos de la comunidad y sus rendimientos promedios

Rubros Productivos	Rendimientos
1. Maiz x mz	0 mz
2. Frijol x mz	0 mz
3. Arroz x mz	0 mz



Levantamiento de Indicadores Socioeconómicos
Identificación de Viviendas de la Colonia Marvin Umaña
Municipio de: Pimienta Cortes **Código: 0504**

Nº	Nombre de jefe de Familia	Ocupado	Desocupada	Edificio, publico Negocio/ Otro	Estado Vivienda (llenar después de levantada boleta)		
					B	R	M
1	No Brindo Información	-				X	
2	No Brindo Información	-			X		
3	Hellen Franco	X			x		
4	Cesar Emilio Ramos	X				X	
5	Carlos Umberto Martinez	X				X	
6	No Brindo Información	-				X	
7	Maria Estela Padilla	X				X	
8	No Brindo Información	-				X	
9	No Brindo Información	-			x		
10	Marvin Lopez	X				X	
11	No Brindo Información	-				X	
12	Victor Manuel Lazo	X				X	
13	Dominga Carcamo	X				X	
14	No Brindo Información	-				X	
15	No Brindo Información	-				X	
16	No Brindo Información	-				X	
17	No Brindo Información	-			X		
18	No Brindo Información	-				X	
19	Rafael Chacón	X				X	
20	Santos Secundina Nuñez Ortiz	X			X		
21	Cristian Fajardo Ramirez	X				X	

Nota:

Viviendas que no brindaron informacion: 01, 02, 06, 08, 09, 11, 14, 15, 16, 17, 18.



CUADRO RESUMEN DE LA COLONIA MARVIN UMAÑA

Descripción Edificación	#
Viviendas ocupadas	21
Viviendas desocupadas	0
Iglesias	0
Centro Comunal	0
Escuela	0
Kínder	0
Centro de Atención Primario en Salud	0
Negocios	0
Edificio Gubernamental	0
Otras	0
TOTAL	21





REPUBLICA DE HONDURAS
MUNICIPALIDAD DE PIMIENTA, CORTES
TELEFONO: (504) 2650-2180



BOLETAS PARA RECOLECTAR DATOS BÁSICOS DE LA COMUNIDAD

1. Nombre de Comunidad: Colonia Marvin Umaña
2. Nombres de los miembros del equipo de líderes: (y su coordinador)
 - ✓ Helen Franco
3. Distancia en kms a la cabecera por carretera principal: 1.88Km
4. Tipo y situación de las vías de acceso terrestre:

Tipo De Vías De Acceso	Vías		Condiciones		
	Si	No	Buena	Regular	Mala
Pavimentada		X			
Todo De Tierra	X			X	
Tierra En Verano	X				X
Penetración	X			X	

5. Presencia institucional en la comunidad: (públicas y privadas)
 - ✓ Ninguna
6. Nombres de todas las organizaciones existentes en la comunidad
 - ✓ Ninguna
7. Inversion social y productiva realizada en la comunidad durante

Nombre proyecto	Inversión en miles de lempiras por sector					
	Salud	Educación	Social	Vial	Productiva	Total



8. Infraestructura social existente en la comunidad

Tipo	Existencia		Tipo	Existencia	
	Si	No		Si	No
Vial:	x		Salud:		X
Km de carretera primaria	X		CESAR		
Km de carretera secundaria	X		CESAMO		
Km de caminos de penetración	X		Otros		
Social:		X	Educación:		X
Hogar de ancianos			CEPEMF		
Hogar de niños			Kínder		
Centros comunales			Escuela primaria		
Iglesia			Centro básico		
Parques			Colegio de Secundaria		
Canchas deportivas			Centro de educación superior		
Centro social comunitario			Centro de formación artesanal		
Productiva:		x			
Sistema de riesgo					
Centro Rurales de almacenamiento					
Silos Familiares					

9. Principales rubros productivos de la comunidad y sus rendimientos promedios

Rubros Productivos	Rendimientos
1. Maiz x mz	0 mz
2. Frijol x mz	0 mz
3. Arroz x mz	0 mz



Levantamiento de Indicadores Socioeconómicos
Identificación de Viviendas de la Colonia Marvin Umaña No.1
Municipio de: Pimienta Cortes **Código: 0504**

Nº	Nombre de jefe de Familia	Ocupado	Desocupada	Edificio, publico Negocio/ Otro	Estado Vivienda (llenar después de levantada boleta)		
					B	R	M
1	Cindy Paola Sorto	x					X
2	Sermina Cruz	x					X
3	Adan Mendoza	x				X	
4	Santos Gomez	x					X
5	Maria Norma Pineda Peña	x				X	
6	Jeremias Alvarado	x				X	
7	Santos Rodriguez	x					x

CUADRO RESUMEN DE LA COLONIA MARVIN UMAÑA No.1

Descripción Edificación	#
Viviendas ocupadas	7
Viviendas desocupadas	0
Iglesias	0
Centro Comunal	0
Escuela	0
Kínder	0
Centro de Atención Primario en Salud	0
Negocios	0
Edificio Gubernamental	0
Otras	0
TOTAL	7





REPUBLICA DE HONDURAS
MUNICIPALIDAD DE PIMIENTA, CORTES
TELEFONO: (504) 2650-2180



BOLETAS PARA RECOLECTAR DATOS BÁSICOS DE LA COMUNIDAD

1. Nombre de Comunidad: Colonia Marvin Umaña No.1
2. Nombres de los miembros del equipo de líderes: (y su coordinador)
 - ✓ Santos Gomez
3. Distancia en kms a la cabecera por carretera principal: 1.88Km
4. Tipo y situación de las vías de acceso terrestre:

Tipo De Vías De Acceso	Vías		Condiciones		
	Si	No	Buena	Regular	Mala
Pavimentada		X			
Todo De Tierra	X			X	
Tierra En Verano	X				X
Penetración	X			X	

5. Presencia institucional en la comunidad: (públicas y privadas)
 - ✓ Ninguna
6. Nombres de todas las organizaciones existentes en la comunidad
 - ✓ Ninguna
7. Inversion social y productiva realizada en la comunidad durante

Nombre proyecto	Inversión en miles de lempiras por sector					
	Salud	Educación	Social	Vial	Productiva	Total



8. Infraestructura social existente en la comunidad

Tipo	Existencia		Tipo	Existencia	
	Si	No		Si	No
Vial:	x		Salud:		X
Km de carretera primaria	X		CESAR		
Km de carretera secundaria	X		CESAMO		
Km de caminos de penetración	X		Otros		
Social:		X	Educación:		X
Hogar de ancianos			CEPEMF		
Hogar de niños			Kínder		
Centros comunales			Escuela primaria		
Iglesia			Centro básico		
Parques			Colegio de Secundaria		
Canchas deportivas			Centro de educación superior		
Centro social comunitario			Centro de formación artesanal		
Productiva:		x			
Sistema de riesgo					
Centro Rurales de almacenamiento					
Silos Familiares					

9. Principales rubros productivos de la comunidad y sus rendimientos promedios

Rubros Productivos	Rendimientos
1. Maiz x mz	0 mz
2. Frijol x mz	0 mz
3. Arroz x mz	0 mz



**Levantamiento de Indicadores Socioeconómicos
Identificación de viviendas del Barrio Tanque No. 2**

Municipio de: Pimienta Cortes

Código: 0504

Nº	Nombre de jefe de Familia	Ocupado	Desocupada	Edificio, publico Negocio/	Estado Vivienda (llenar después de levantada boleta)		
				Otro	B	R	M
01	Margarita Castellanos	X				X	
02	Casa Desocupada		X				
03	Victor Lopez	X			X		
04	Enma Zabala	X			X		
05	No Brindo Informacion	-				X	
06	Suyapa Garcia Rios	X					X
07	No Brindo Informacion	-			X		
08	Suyapa Regalado	X			X		
09	Rigoberto Cruz	X				X	
10	Rosa Bonilla	X			X		
11	No Brindo Informacion	-			X		
12	No Brindo Informacion	-				X	
13	No Brindo Informacion	-				X	
14	Gladis Esperanza Murillo	X				X	
15	Antonio Rodas	X				X	
16	Maria Suyapa Nataren	X				X	
17	Albaro Josue Nataren	X				X	
18	No Brindo Informacion	-				X	
19	Telma Suyapa Rapalo	X				X	
20	Juan Jose Medina	X				X	
21	Barbara Hernandez	X			X		
22	Gloria Elizabeth Ventura	X			X		
23	No Brindo Informacion	-				X	
24	No Brindo Información	-				X	
25	Ramiro Lopez	X			X		
26	Santos Tomas Enriquez	X				X	
27	Mario Donald Machado	X				X	
28	Kevin Carcamo	X			X		
29	No Brindo Información	-				X	
30	Juana Diaz Lopez	X					X
31	Elda Aracely Ayala	X				X	
32	Maria Guillen	X			X		
33	Casa Desocupada		X				
34	No Brindo Información	-			X		
35	Teresa Baldez	X				X	
36	No Brindo Información	-				X	
37	No Brindo Información	-				X	



PIMIENTA, CORTES PDM 2018

38	No Brindo Información	-				X	
39	Petronila Madrid	X			X		
40	Esperanza Matute	X				X	
41	Manuela Machado	X			X		
42	Casa Desocupada		x				
43	No Brindo Información	-			X		
44	No Brindo Información	-			x		
45	No Brindo Infomación	-			X		
46	No Brindo Información	-			X		
47	Marco Antonio Gomez	X		Pulpería	X		
48	No Brindo Información	-			X		
49	Maria Santos Cruz	X			X		
50	Pedro Melendez	X					X
51	No Brindo Información	-				X	
52	No Brindo Información	-				X	
53	Arturo Benitez	X			X		
54	Luis Enrique Lopez	X				X	
55	Mariel Guillen	X				X	
56	Ana Ramona Castellon	X				X	
57	Darling Aracely Mejia	X					X
58	No Brindo Información	-			X		
59	No Brindo Información	-			X		
60	No Brindo Información	-			X		
61	Abraham Ulloa	X		Pulpería	X		
62	Mardoqueo Melendez	X				X	
63	Casa Desocupada		x				
64	Juana Lopez Medina	X				X	
65	Alma Hernandez	X				X	
66	No Brindo Información	-				X	
67	Maria Antonia Lopez	X				X	
68	Jose David Amaya	X				X	
69	Estefany Carcamo	X			X		
70	Jose Vasquez	X				X	
71	Esperanza Carcamo	X			X		
72	Casa Desocupada		X				
73	No Brindo Información	-				X	
74	Blanca Elva Rodriguez	X			X		
75	Porfirio Rodriguez	X			X		
76	Ana Pineda	X		Pulpería	X		
77	Emerita Castellanos	X			X		
78	No Brindo Información	-				X	
79	Elvia Ponce	X				X	
80	No Brindo Información	-				X	
81	No Brindo Información	-					X
82	Miguel Melendez	X			X		
83	No Brindo Información	-				X	



PIMIENTA, CORTES PDM 2018

84	No Brindo Información	-				X	
85	Jose Luis Melendez	X				X	
86	Delmis Rivera	X				X	
87	Eugenia Gomez Diaz	X				X	
88	Manuel Ortega	x				x	
89	Casa Desocupada		X				
90	Alba Noemy	X					X
91	Ana Rodriguez	X				X	
92	Francisco Carcamo Madrid	X					X
93	No Brindo Información	X					X
94	Casa Desocupada		X				
95	No Brindo Información	-					X
96	No Brindo Información	-					X
97	Blanca Lidia Garcia	X				X	
98	Casa Desocupada		X				
99	Casa Desocupada		X				
100	Casa Desocupada		X				
101	Daniel Echeverria	X				X	
102	Regina Esperanza Alfaro	X					X
103	Angel Rene Mejia	X				X	
104	Armando Nataren	X				X	
105	Rony Lopez	X				X	
106	Ramon Alberto Medina	X				X	
107	Casa Desocupada		X				
108	No Brindo Información	-					X
109	Josue Barahona	X				X	
110	Yoneldy Moreno	X				X	
111	No Brindo Información	-					X
112	Alex Guillen	X					X
113	Casa Desocupada		X				
114	Miguel Angel Melendez	X				X	
115	Rene Bustillo	X					X
116	Coronado Paz	X					X
117	No Brindo Información	-				X	
118	No Brindo Información	-					X
119	No Brindo Información	-				X	
120	Josue Naun Ortega	X				X	
121	Doris Rivera	X					X
122	No Brindo Información	-					X
123	Hector Alexis Lobo	X				X	
124	Rosa Lidia Calderon	X				X	
125	Reina Isabel Vasquez	X				X	
126	No Brindo Información	-					X
127	Julio Ardón	X				X	
128	Leonardo Dubón	X					X
129	Casa Desocupada		X				



PIMIENTA, CORTES PDM 2018

130	Maria Socorro Dubón	X			X		
131	Emilia Paz	X			X		
132	Rubia Ramos	X			X		
133	Maria Sonia Velasquez	X			X		
134	No Brindo Información	-			X		
135	Aurelia Sanchez	X			X		
136	Denis Alberto Abredo	X			X		
137	Luis Alonso Machado	X				X	
138	Casa Desocupada		X				
139	Casa Desocupada		X				
140	No Brindo Información	-				X	
141	Miriam Enamorado	X		Pulpería	X		
142	Evelyn Yamileth Cortes	X			X		
143	No Brindo Información	-			X		
144	Sonia Pineda Hernandez	X			X		
145	Casa Desocupada		X				
146	Argentina Hernandez	X			X		
147	Casa Desocupada		X				
148	Casa Desocupada		X				
149	Maria Alicia Teresa Carcamo	X			X		
150	Jorge Donald Pineda	X				X	
151	Jacinta Lopez	X				X	
152	Karen Yojana Mazadiego	X				X	
153	Saida Elizabeth Licon	X			X		
154	Jose Licon	X				X	
155	No Brindo Información	-				X	
156	No Brindo Información	-				X	
157	Argentina Medina	X				X	
158	Elsabile Betancourth	X			X		
159	Albertina Ulloa Orellana	X				X	
160	Edwin Alexis Rubio	X			X		
161	Lesly Andino	X				X	
162	Casa Desocupada		X				
163	No Brindo Información	-				X	
164	No Brindo Información	-			x		
165	Maria Onoria Salazar	X				X	
166	Merlin Bonilla	X			X		
167	Casa Desocupada		X				
168	Gerardo Melendez	X			X		
169	Jorge Cruz	X			X		
170	Jose Anibal Guillen	X				X	
171	No Brindo Información	-				X	
172	Saira Barrientos	X				X	
173	Carmen Ramos	X				X	
174	Benjamin Ramos	X			X		
175	Alfonso Perez Machado	X			X		



PIMIENTA, CORTES PDM 2018

176	Casa Desocupada		X				
177	No Brindo Información	-				X	
178	Lilian Ramos	X			X		
179	Juana Carcamo	X			X		
180	No Brindo Información	-			X		
181	No Brindo Información	-				X	
182	No Brindo Información	-			X		
183	Deisy Castillo	X			X		
184	Casa Desocupada		X				
185	Angela Antonia Padilla	X			X		
186	Cindy Solis	X			X		
187	Yojan Alberto Solis	X			X		
188	Melania Padilla	X			X		
189	Ramon Salinas	X		Pulpería	X		
190	Casa Desocupada		X				
191	Simeon Gomez	X			X		
192	Oscar Cantarero	X			X		
193	Senaida Cruz	X				X	
194	Casa Desocupada		X				
195	Felix Antonio Santos					X	
196	Jose Rigoberto Lopez						
197	No Brindo Información	-			X		
198	Rigoberto Gomez	X				X	
199	Gloria Garcia Machado	X				X	
200	Casa Desocupada		X				
201	Casa Desocupada		X				
202	Casa Desocupada		X				
203	Casa Desocupada		X				
204	No Brindo Información	-					X
205	Candida Melendez	x			x		
206	Carlos Ostilia Cardona	X			X		
207	Uences Lagos	X			X		
208	Victoria Savillon	X				X	
209	Maria Mercedes Lainez	X				X	
210	Camilo Arteaga	x			x		
211	Jose Manuel Peralta	X					X
212	Victor Chicas	X					X
213	Romelia Rodriguez	X				X	
214	Manuel Antonio Garcia	X					X
215	Casa Desocupada		X				
216	Enma Rodriguez	X			X		
217	Casa Desocupada		X				
218	Maria Pacheco	X			X		
219	Carolina Cortes	x			x		
220	Rosario Ramirez	X			X		
221	Dilcia Betancourth	x			x		



PIMIENTA, CORTES PDM 2018

222	Casa Desocupada		X			
223	Casa Desocupada		X			
224	Nivida Cabrera	X			X	
225	Ondina Rodriguez	X			X	
226	Dylcia Margarita Pineda	x				x
227	Casa Desocupada		X			
228	Casa Desocupada		X			
229	Manuel Nieto	X			X	
230	Carlos Mendoza	X				X
231	No Brindo Información	-				X
232	Isaias Rapalo	X			X	
233	Maria Martina Diaz	X			X	
234	Eduar Adonai Valenzuela	X			X	
235	Arnol Saul Moreno	X				X
236	Jose Isac Moreno	X				X
237	Karina Moreno	X				X
238	Lucila Reyes Rios	X			X	
239	Santos Cruz	X			X	
240	Marvin Hernandez	X				X
	Iglesia Rios de Agua Viva					
	Escuela Jose Rafael Ferrari					

Nota:

Viviendas desocupadas son: 2, 33, 44, 63, 72, 89, 94, 98, 99, 100, 107, 113, 129, 138, 139, 145, 147, 148, 162, 167, 176, 184, 190, 194, 200, 201, 202, 203, 215, 217, 222, 223, 226, 227 y 228.

Viviendas que no brindaron información: 05, 07, 11, 12, 13, 18, 23, 24, 29, 34, 36, 37, 38, 42, 43, 45, 46, 48, 51, 52, 58, 59, 60, 66, 73, 78, 80, 81, 83, 84, 93, 95, 96, 108, 111, 117, 118, 119, 122, 126, 134, 140, 143, 155, 156, 163, 164, 171, 177, 180, 181, 182, 197, 204, 230.



CUADRO RESUMEN DEL TANQUE NO. 2

Descripción Edificación	#
Viviendas ocupadas	206
Viviendas desocupadas	34
Iglesias	1
Centro Comunal	0
Escuela	1
Kínder	0
Centro de Atención Primario en Salud	0
Negocios	5
Edificio Gubernamental	0
Otras	0
TOTAL	239





REPUBLICA DE HONDURAS
MUNICIPALIDAD DE PIMIENTA, CORTES
TELEFONO: (504) 2650-2180



BOLETAS PARA RECOLECTAR DATOS BÁSICOS DE LA COMUNIDAD

1. **Nombre de Comunidad:** Barrio Tanque 2
2. **Nombres de los miembros del equipo de líderes: (y su coordinador)**
 - ✓ Suyapa Bueso
 - ✓ Dilicia Madrid
3. **Distancia en kms a la cabecera por carretera principal:** 1.11 Km
4. **Tipo y situación de las vías de acceso terrestre:**

Tipo De Vías De Acceso	Vías		Condiciones		
	Si	No	Buena	Regular	Mala
Pavimentada		X			
Todo De Tierra	X			X	
Tierra En Verano	X			X	
Penetración	x			X	

5. **Presencia institucional en la comunidad: (públicas y privadas)**
 - ✓ Escuela Jose Rafel Ferrari (Pública)
6. **Nombres de todas las organizaciones existentes en la comunidad**
 - ✓ Asociación de Padres de Familia
 - ✓ Iglesia Rios de Agua Viva
7. **Inversion social y productiva realizada en la comunidad durante**

Nombre proyecto	Inversión en miles de lempiras por sector					
	Salud	Educación	Social	Vial	Productiva	Total
Contraparte a Proyecto de Construcción a Pisos Saludables			x			12,999.99
Proyecto de Mejoramiento y reparación de Viviendas y Centros Educativos		x				11,428.05
Mejoramiento de Alumbrado Público Casco Urbano y rural			x			186,018.14
TOTAL						210,446.18



8. Infraestructura social existente en la comunidad

Tipo	Existencia		Tipo	Existencia	
	Si	No		Si	No
Vial:			Salud:		
Km de carretera primaria	X		CESAR		X
Km de carretera secundaria	X		CESAMO		X
Km de caminos de penetración	X		Otros		X
Social:			Educación:		
Hogar de ancianos		X	CEPEMF		X
Hogar de niños		X	Kínder		X
Centros comunales		X	Escuela primaria	X	
Iglesia	X		Centro básico		X
Parques		X	Colegio de Secundaria		X
Canchas deportivas		X	Centro de educación superior		X
Centro social comunitario		X	Centro de formación artesanal		X
Productiva:					
Sistema de riesgo		X			
Centro Rurales de almacenamiento		X			
Silos Familiares		X			

9. Principales rubros productivos de la comunidad y sus rendimientos promedios

Rubros Productivos	Rendimientos
1. Maiz x mz	0 mz
2. Frijol x mz	0 mz
3. Arroz x mz	0 mz



**Levantamiento de Indicadores Socioeconómicos
Identificación de viviendas del Barrio Terraplén**

Municipio de: Pimienta Cortes

Código: 0504

Nº	Nombre de jefe de Familia	Ocupado	Desocupada	Edificio, publico Negocio/ Otro	Estado Vivienda (llenar después de levantada boleta)		
					B	R	M
01	Celestino Alvarado	X			X		
02	Placida Ortiz	X				X	
03	Jony Sánchez	X				X	
04	No Brindo Información	-				X	
05	Reina Isabel Romero Dubon	X				X	
06	Esteban Mondragón	X				X	
07	Octavio Portillo Hernandez	X		Pulperia		X	
08	Pedro Lara	X				X	
09	Cecilio Portillo	X			X		
10	Jose Adan Portillo	X				X	
11	Casa Desocupada		X				
12	No Brindo Información	-			X		
13	Victor Manuel Castillo	X				X	
14	Pedro Cruz	X				X	
15	No Brindo Información	-				X	
16	Jose Angel Yanez	X				X	
17	No Brindo Información	-			X		
18	No Brindo Información	-				X	
19	Wendy Melissa Amaya	X				X	
20	Nora Sanchez	X				X	
21	Wilmer Alfredo Diaz	X				X	
22	Marcelina Garcia	X				X	
23	Ana Castillo	X				X	
24	No Brindo Información	-			X		
25	Marvin Garcia	X		Pulperia	X		
26	Marvin Joel Garcia	X			X		
27	Evelyn Julissa Amaya	X				x	
28	Arnulfo Peña Ferrufino	X				X	
29	Kira Garcia	X				X	
30	Maria Santos Ramos	X					X
31	No Brindo Información	X				X	
32	Jose Danilo Mejia	X			X		
33	No Brindo Información	-					X
34	No Brindo Información	-					X
35	Ilsa Corina Aguilera	X				X	
36	María Nataren	X			X		
37	No Brindo Información	-					X



38	Maria del Pilar Zepeda	X			X		
39	No Brindo Información	-				X	
40	Jose Alberto Alvarenga	X					X
41	Juan Antonio Alvarenga	X				X	
42	Efraín Coca Hernandez	X		Pulperia	X		
43	No Brindo Información	-				X	
	Iglesia Palabra Miel						

Nota:

Viviendas desocupadas son: 11.

Viviendas que no brindaron informacion: 04, 12, 15, 17, 18, 24, 31, 33, 34, 37, 39, 43.

CUADRO RESUMEN TERRAPLEN

Descripción Edificación	#
Viviendas ocupadas	42
Viviendas desocupadas	1
Iglesias	1
Centro Comunal	0
Escuela	0
Kínder	0
Centro de Atención Primario en Salud	0
Negocios	3
Edificio Gubernamental	0
Otras	0
TOTAL	43





REPUBLICA DE HONDURAS
MUNICIPALIDAD DE PIMIENTA, CORTES
TELEFONO: (504) 2650-2180



BOLETAS PARA RECOLECTAR DATOS BÁSICOS DE LA COMUNIDAD

1. Nombre de Comunidad: Barrio Terraplen
2. Nombres de los miembros del equipo de líderes: (y su coordinador)
 - ✓ Marvin Joel García
3. Distancia en kms a la cabecera por carretera principal: 0.69Km
4. Tipo y situación de las vías de acceso terrestre:

Tipo De Vías De Acceso	Vías		Condiciones		
	Si	No	Buena	Regular	Mala
Pavimentada		X			
Todo De Tierra	X			X	
Tierra En Verano	X			X	
Penetración	x				X

5. Presencia institucional en la comunidad: (públicas y privadas)
 - ✓ Ninguna
6. Nombres de todas las organizaciones existentes en la comunidad
 - ✓ Iglesia Palabra Miel
7. Inversion social y productiva realizada en la comunidad durante

Nombre proyecto	Inversión en miles de lempiras por sector					
	Salud	Educación	Social	Vial	Productiva	Total
Proyecto de Mejoramiento y reparación de Viviendas			x			Lps. 11,428.05
Contraparte a Proyecto de Construcción de Pisos Saludables			x			Lps. 12,999.99
Transferencia a Asociaciones Civiles Sin Fines de Lucro					x	Lps. 11,368.10
TOTAL						Lps. 35,796.14



8. Infraestructura social existente en la comunidad

Tipo	Existencia		Tipo	Existencia	
	Si	No		Si	No
Vial:	x		Salud:		x
Km de carretera primaria	X		CESAR		
Km de carretera secundaria	X		CESAMO		
Km de caminos de penetración	X		Otros		
Social:	x		Educación:		x
Hogar de ancianos		X	CEPEMF		
Hogar de niños		X	Kínder		
Centros comunales		X	Escuela primaria		
Iglesia	X		Centro básico		
Parques		X	Colegio de Secundaria		
Canchas deportivas		X	Centro de educación superior		
Centro social comunitario		X	Centro de formación artesanal		
Productiva:		x			
Sistema de riesgo					
Centro Rurales de almacenamiento					
Silos Familiares					

9. Principales rubros productivos de la comunidad y sus rendimientos promedios

Rubros Productivos	Rendimientos
1. Maiz x mz	0 mz
2. Frijol x mz	0 mz
3. Arroz x mz	0 mz



**Levantamiento de Indicadores Socioeconómicos
Identificación de viviendas de la Colonia Hesbón**

Municipio de: Pimienta Cortes

Código: 0504

Nº	Nombre de jefe de Familia	Ocupado	Desocupada	Edificio, publico Negocio/ Otro	Estado Vivienda (llenar después de levantada boleta)		
					B	R	M
01	Casa Desocupada		X				
02	Jose Guillermo Maldonado	x			X		
03	Luis Mendoza	x			X		
04	Leonardo Ferrera	x			X		
05	No Brindo Información	-			X		
06	No Brindo Información	-				X	
07	Claudio Pineda	X			X		
08	Casa Desocupada		x				
09	Santos Cabrera	X			X		
10	Jose Dubón	X					X
11	Jose Manuel Llinares	X				X	
12	Justino Dominguez	X					X
13	Rafael Antonio Vasquez	X					X
14	Juan Guevara	X			X		
15	Alexander Guevara	X			X		
16	Maria Escobar	X				X	
17	Zoila del Carmen Peraza	X				X	
18	Digna Emeirta Vasquez Acosta	X				X	
19	No Brindo Información	-				X	
20	Adan García	X			X		
21	Jose Esteban García	X				X	
22	No Brindo Información	-				X	
23	Sau Martinez	X			X		
24	No Brindo Información	-			X		
25	No Brindo Información	-				X	
26	Reinaldo Fernandez	X				X	
27	Herman Ovilla Silva	X			X		
28	Casa Desocupada		x				
29	Isolina Bueso	X			X		
30	Casa Desocupada		x				
31	Iris Mendoza	X			x		
32	Casa Desocupada		X				
33	Olga Argentina Lorenzo	X				X	
34	No Brindo Información	-				X	
35	Adelmo Antonio Mejia	X			X		
36	Kener Javier Caballero	X			X		



PIMIENTA, CORTES PDM 2018

37	Antonio Sanchez	X				X	
38	Ilsa Sarmiento	x				X	
39	No Brindo Información	-					X
40	No Brindo Información	-					X
41	Angison Omar Amador	x				X	
42	No Brindo Información	-				X	
43	Juan Carlos Flores	x				X	
44	Alba Ponce	x				X	
45	Eduin Sagastume	x				X	
46	Mariano Corrales	x					X
47	No Brindo Información	-					X
48	Anan Perdomo	x				X	
49	Erika Mejia	x				X	
50	Irma Gomez	x			Pulpería		X
51	No Brindo Información	-					X
52	Carlos Rivera	x				X	
53	Karina Mendez	x					X
54	Salvador García	x					X
55	María Olimpia Reyes	x				X	
56	Lenin Perdomo	x				X	
57	Casa Desocupada		X				
58	No Brindo Información	-					X
59	Dianeth Isabel Martinez	x				X	
60	Elsy Marina Rodriguez	x					X
61	Heizel Salvador García	x					X
62	Rodolfo Perdomo	x					X
63	No Brindo Información	-				X	
64	Ilsa Martinez	x					X
65	Víctor Perez	x					X
66	Domingo Perez	x					X
67	Nelson Geovany Medina	x					X
68	Carlos Ortiz	x				X	
69	Franklin Noe Oliva	x					X
70	Digna Mendez	x				X	
71	Karla Muñoz	x					X
72	Oseas David Miranda	x				X	
73	No Brindo Información	-					X
74	Casa Desocupada		x				
75	Yulissa Lopez	x				X	
76	Jose Sanchez	x				X	
77	Casa Desocupada		x				
78	Dania Raquel Fertin Ayala	x					X
79	Patricia del Carmen Lopez	x					X
80	Ronald Alberto Contreras	x					x
81	Jesus Ernesto Contreras	x					X
82	Antonia Canales Molina	x				X	



PIMIENTA, CORTES PDM 2018

83	Dulce Abigail Mendoza Paz	x				X	
84	Dominga Perez	x				X	
85	Santos Mejia	x				X	
86	Juana Caceres	x			X		
87	Pedro Amaya	x			X		
88	Nicolasa Chavez	x			X		
89	Greisy Lainez	x			X		
90	No Brindo Información	-				X	
91	Anzoli Jimenez	x			X		
92	Casa Desocupada		X				
93	Teodoro Fuentes	x				X	
94	No Brindo Información	-			X		
95	No Brindo Información	-			x		
96	Fredy Fuentes	x			X		
97	Vilma García	x			X		
98	Elvin Rafael Ramirez	x			X		
99	No Brindo Información	-			X		
100	Dereck Yair Ramirez	x			X		
101	Carlos Joel Soto	x			X		
102	Edgardo Dubón	x			x		
103	Selvin Sagastume	x			X		
104	Juan Alberto Maradiaga	x			X		
105	Maria Santos Herrera	x			X		
106	No Brindo Información	-			X		
107	Ofelia García	x			X		
108	Delmi Alvarez	x		Pulpería	X		
109	Omar Perez	x			X		
110	No Brindo Información	-			X		
111	Maria Hernandez	x		Pulpería	X		
112	No Brindo Información	-			X		
113	Dina Alarez	x			X		
114	Felipe Julian Peña	x			X		
115	No Brindo Información	-				x	
116	Emelia Carolina Nieto	x			X		
117	Beatriz Solorzano	x				X	
118	Alex Martinez	x				x	
119	Doralina Mencia	x				X	
120	Marcos Baquedano	x			X		
121	Pedro Alberto Razer	x					X
122	Marcelino Ramos	x			X		
123	Roger Pereira	x			X		
124	No Brindo Información	-			X		
125	No Brindo Información	-				x	
126	No Brindo Información	-				X	
127	Dunia Maricela Zaldivar	x				X	
128	Juan Bautista Cruz	x			X		



129	Casa Desocupada		x				
130	Ana Miranda	x			X		
131	No Brindo Información	-				X	
132	Julia Estela Amador	x				X	
133	Casa Desocupada		X				
134	Marlen Orellana	x			X		
135	No Brindo Información	-			X		
136	Tomas Obdulio Ramos	x			X		
137	No Brindo Información	-				X	
138	Roberto Vaca	x			X		
139	Hector Leonel Vaca	x			X		
140	Walter Antonio Hernandez	x				X	
	Iglesia Filadelfia						
	Centro Primario en Salud						

Nota:

Viviendas desocupadas son: 1, 8, 28, 32, 57, 74, 92, 77, 99, 106, 129, 133.

Viviendas que no brindaron informacion: 05, 06, 19, 22, 24, 25, 30, 34, 39, 40, 42, 47, 51, 58, 63, 73, 90, 94, 95, 110, 112, 115, 125, 126, 131, 135 y 137

CUADRO RESUMEN DE LA COLONIA HESBON

Descripción Edificación	#
Viviendas ocupadas	129
Viviendas desocupadas	11
Iglesias	1
Centro Comunal	0
Escuela	0
Kínder	0
Centro de Atención Primario en Salud	1
Negocios	3
Edificio Gubernamental	0
Otras	0
Total	140





REPUBLICA DE HONDURAS
MUNICIPALIDAD DE PIMIENTA, CORTES
TELEFONO: (504) 2650-2180



BOLETAS PARA RECOLECTAR DATOS BÁSICOS DE LA COMUNIDAD

1. **Nombre de Comunidad:** Colonia Hesbon
2. **Nombres de los miembros del equipo de líderes: (y su coordinador)**
 - ✓ Presidente del Patronato
 - ✓ Marcelino Damas
3. **Distancia en kms a la cabecera por carretera principal:**1.49 Km
4. **Tipo y situación de las vías de acceso terrestre:**

Tipo De Vías De Acceso	Vías		Condiciones		
	Si	No	Buena	Regular	Mala
Pavimentada		X			
Todo De Tierra	X			X	
Tierra En Verano	X			X	
Penetración	x			X	

5. **Presencia institucional en la comunidad: (públicas y privadas)**
 - ✓ Centro Primario en Salud (Pública)
6. **Nombres de todas las organizaciones existentes en la comunidad**
 - ✓ Iglesia Filadelfia
 - ✓ Club Deportivo Jordan
7. **Inversion social y productiva realizada en la comunidad durante**

Nombre proyecto	Inversión en miles de lempiras por sector					
	Salud	Educación	Social	Vial	Productiva	Total



8. Infraestructura social existente en la comunidad

Tipo	Existencia		Tipo	Existencia	
	Si	No		Si	No
Vial:			Salud:		
Km de carretera primaria	X		CESAR	X	
Km de carretera secundaria	X		CESAMO		X
Km de caminos de penetración	X		Otros		X
Social:			Educación:		
Hogar de ancianos		X	CEPEMF		X
Hogar de niños		X	Kínder		X
Centros comunales		X	Escuela primaria		X
Iglesia	X		Centro básico		x
Parques		X	Colegio de Secundaria		X
Canchas deportivas		X	Centro de educación superior		X
Centro social comunitario		X	Centro de formación artesanal		X
Productiva:					
Sistema de riesgo		X			
Centro Rurales de almacenamiento		X			
Silos Familiares		X			

9. Principales rubros productivos de la comunidad y sus rendimientos promedios

Rubros Productivos	Rendimientos
1. Maiz x mz	0 mz
2. Frijol x mz	0 mz
3. Arroz x mz	0 mz



**Levantamiento de Indicadores Socioeconómicos
Identificación de viviendas de la Colonia San Ramón**

Municipio de: Pimienta Cortes

Código: 0504

Nº	Nombre de jefe de Familia	Ocupado	Desocupada	Edificio, publico Negocio/ Otro	Estado Vivienda (llenar después de levantada boleta)		
					B	R	M
01	Martha Luz Villalobos	x			X		
02	No Brindo Información	-			X		
03	Francisco Javier Cortez	x				X	
04	Casa Desocupada		X				
05	No Brindo Información	-				X	
06	Soila Ferrufina Rodas	x				X	
07	Casa Desocupada		X				
08	Melvin Hernandez	x				X	
09	Casa Desocupada		X				
10	Jose Luis Sarmiento	x			X		
11	Maria Concepción Barahona	x			X		
12	Erika Jasmina Medina	x			X		
13	No Brindo Información	-				X	
14	Jose Alexis Calix	x			X		
15	German Ramos	x			X		
16	No Brindo Información	-		Pulpería	X		
17	Carlos Mejia	x				X	
18	Marvin Mejia	x			X		
19	No Brindo Información	-				X	
20	No Brindo Información	-				X	
21	Maria Victoria Villalobos	x			X		
22	Aurora Mercedes Velasquez	x			X		
23	Olvin Suazo	x			X		
24	Gerson Dominguez Vasquez	x				X	
25	Osman Perdomo	x			X		
26	No Brindo Información	-				X	
27	No Brindo Información	-				x	
28	Fredy Alexis Tejada	x				X	
29	Juan Gabriel Raudales	x				X	
30	No Brindo Información	-				X	
31	No Brindo Información	-				x	
32	Delmis Guifarro	x				X	
33	Martin Mejia	x				X	
34	Casa Desocupada		X				
35	Milson Roberto Medina	x				X	
36	Casa Desocupada		X				



PIMIENTA, CORTES PDM 2018

37	No Brindo Información	-				X	
38	No Brindo Información	-				X	
39	Casa Desocupada		X				
40	Juan de Dios Garcia	x				X	
41	Hilario Espinoza	x		Pulpería	X		
42	Gabriel Serna	x			X		
43	Wendy Chacón	x			X		
44	Gladys Serna	x			X		
45	Hector Danilo Soza	x			X		
46	No Brindo Información	-				X	
47	No Brindo Información	-				X	
48	Elsy Gonzales	x			X		
49	Casa Desocupada		X				
50	Maria Ester Rivera	x			X		
51	Casa Desocupada		X				
52	Angela Izaguirre	x			X		
53	No Brindo Información	-				X	
54	Cidian Romero	x			X		
55	Casa Desocupada		X				
56	Cresencio Canales	x				X	
57	No Brindo Información	-				X	
58	No Brindo Información	-			X		
59	No Brindo Información	-			X		
60	No Brindo Información	-			X		
61	No Brindo Información	-			X		
62	No Brindo Información	-				X	
63	Casa Desocupada		X				
64	Maria Delia Ortiz	x				X	
65	Jose Luis Gonzales	x				X	
66	No Brindo Información	-				X	
67	Carlos Geovany Murillo	x			X		
68	Estela Padilla	x			X		
69	No Brindo Información	-				X	
70	Maria Rosaura Hernandez	x				X	
71	Juana Izaguirre	x			X		
72	No Brindo Información	-				X	
73	Vilma Xiomara Perez	x				X	
74	Casa Desocupada		X				
75	No Brindo Información	-				X	
76	Noemy Hernandez	x			X		
77	Flor de Jesus Maldonado	x				X	
78	Casa Desocupada		X				
79	Casa Desocupada		x				
80	No Brindo Información	-				X	
81	No Brindo Información	-				x	
82	Orlin Espinal Murillo	x			X		



PIMIENTA, CORTES PDM 2018

83	Juvenal Avila	x			X		
84	Maria Digna Caña	x			X		
85	Wilmer Aguilar	x			X		
86	Josmeli Funez	x				x	
87	Moises Funez Pineda	x				X	
88	No Brindo Información	-				X	
89	Casa Desocupada		X				
90	No Brindo Información	-			X		
91	Erika Maria Escobar	x			X		
92	Jose Sorto	x			X		
93	Jazmin Vasquez	x				X	
94	Nitina Nieto	x				X	
95	Kevin Gutierrez	x				X	
96	Casa Desocupada		X				
97	Casa Desocupada		x				
98	No Brindo Información	-				X	
99	No Brindo Información	-				X	
100	Marco Antonio Murillo	x					x
101	Casa Desocupada		X				
102	Estela Lopez	x			X		
103	Yenmi Moncada	x			X		
104	Sandra Benitez	x			X		
105	Karen Melissa Flores	x			X		
106	Fermina Izaguirre	x				X	
107	Casa Desocupada		X				
108	No Brindo Información	x				X	
109	Consuelo Escobar	x				X	
110	No Brindo Información	-			X		
111	Jaime David Baquedano	x				X	
112	Katty Donixa Zuinga	x				X	
113	Ariel Ramos	x			X		
114	Diana Patricia Ortega	x			X		
115	No Brindo Información	-		Pulpería		x	
116	Jimmy Garcia	x			X		
117	No Brindo Información	-			X		
118	Suyapa Hernandez	x				X	
119	Dolores Diaz	x			X		
120	Fausto Zavala	x					X
121	Kensy Daniela Cruz	x				X	
122	No Brindo Información	-				X	
123	No Brindo Información	-				X	
124	Doris Yolani Izaguirre	x				X	
125	Carlos Perez Lopez	X				X	
126	No Brindo Información	-			X		
127	No Brindo Información	-			X		
128	Martha Isabel Canales	x				X	



PIMIENTA, CORTES PDM 2018

129	No Brindo Información	-				X	
130	Maura Sofia Vargas	x				x	
131	No Brindo Información	-				X	
132	No Brindo Información	-				X	
133	Marco Tulio Mejia	x				X	
134	Alberto Portillo	x				X	
135	Angel Albarado Arita	x				X	
136	No Brindo Información	-				X	
137	Casa Desocupada		X				
138	Felix Villanueva	x			X		
139	Ada Sulema Ortiz	x			X		
140	Casa Desocupada		X				
141	Constancia Santos	x				X	
142	Rita Muñoz	x			X		
143	Gabriela Bustillo	x			X		
144	Nilda Bustillo	x			X		
145	Glenda Orbelina Escobar	X				X	
146	No Brindo Información	-				X	
147	Yovany Rodriguez	x			X		
148	Pedro Antonio Torrez	x				X	
149	No Brindo Información	-			X		
150	No Brindo Información	-				X	
151	No Brindo Información	-				X	
152	Casa Desocupada		X				
153	No Brindo Información	-				x	
	Iglesia Comunidad de Cristo						
	Iglesia Emanuel						
	Escuela Hector Virgilio Barahona						

Nota:

Viviendas desocupadas son: 04, 07, 09, 34, 36, 39, 49, 51, 55, 63, 74, 78, 79, 89, 96, 97, 101, 107, 137, 140 y 152

Viviendas que no brindaron informacion: 02, 05, 13, 16, 19, 20, 26, 27, 30, 31 37, 38, 46, 47, 53, 57, 58, 59, 60, 61, 62, 66, 69, 72, 75, 80, 81, 88, 90, 98, 99, 108, 110, 115, 117, 122, 123, 126, 127, 129, 131, 132, 136, 145, 149, 150, 151 y 153.



CUADRO RESUMEN DE LA COLONIA SAN RAMON

Descripción Edificación	#
Viviendas ocupadas	132
Viviendas desocupadas	21
Iglesias	2
Centro Comunal	0
Escuela	1
Kínder	0
Centro de Atención Primario en Salud	0
Negocios	3
Edificio Gubernamental	0
Otras	0
TOTAL	153





REPUBLICA DE HONDURAS
MUNICIPALIDAD DE PIMIENTA, CORTES
TELEFONO: (504) 2650-2180



BOLETAS PARA RECOLECTAR DATOS BÁSICOS DE LA COMUNIDAD

1. **Nombre de Comunidad:** Colonia San Ramon
2. **Nombres de los miembros del equipo de líderes: (y su coordinador)**
 - ✓ Rosario Avila
3. **Distancia en kms a la cabecera por carretera principal:** 1.47 Km
4. **Tipo y situación de las vías de acceso terrestre:**

Tipo De Vías De Acceso	Vías		Condiciones		
	Si	No	Buena	Regular	Mala
Pavimentada		X			
Todo De Tierra	X			X	
Tierra En Verano	X			x	
Penetración	x				X

5. **Presencia institucional en la comunidad: (públicas y privadas)**
 - ✓ Escuela Hector Virgilio Barahona (Pública)
6. **Nombres de todas las organizaciones existentes en la comunidad**
 - ✓ Asociación de Padres de Familia
 - ✓ Iglesia Comunidad de Cristo
 - ✓ Iglesia Emanuel
7. **Inversion social y productiva realizada en la comunidad durante**

Nombre proyecto	Inversión en miles de lempiras por sector					Total
	Salud	Educación	Social	Vial	Productiva	
Contraparte a proyecto de Mejoramiento de Sanitarios		X				19,315.40
Proyecto de Mejoramiento y Repración de Viviendas y Centro Educativo		X				11,428.05



Mantenimiento del Tren de Aseo		X				28,650.00
Mantanimiento y Reparación del Tren de Aseo		x				35,223.04
TOTAL						94,616.49

8. Infraestructura social existente en la comunidad

Tipo	Existencia		Tipo	Existencia	
	Si	No		Si	No
Vial:			Salud:		
Km de carretera primaria	X		CESAR		X
Km de carretera secundaria	X		CESAMO		X
Km de caminos de penetración	X		Otros		X
Social:			Educación:		
Hogar de ancianos		X	CEPEMF		X
Hogar de niños		X	Kínder		X
Centros comunales		X	Escuela primaria	x	
Iglesia	x		Centro básico		X
Parques		X	Colegio de Secundaria		X
Canchas deportivas		X	Centro de educación superior		X
Centro social comunitario		X	Centro de formación artesanal		X
Productiva:					
Sistema de riesgo		X			
Centro Rurales de almacenamiento		X			
Silos Familiares		X			

9. Principales rubros productivos de la comunidad y sus rendimientos promedios

Rubros Productivos	Rendimientos
1. Maiz x mz	0 mz
2. Frijol x mz	0 mz
3. Arroz x mz	0 mz



**Levantamiento de Indicadores Socioeconómicos
Identificación de viviendas de la Colonia El Jordan**

Municipio de: Pimienta Cortes

Código: 0504

Nº	Nombre de jefe de Familia	Ocupado	Desocupada	Edificio, publico Negocio/ Otro	Estado Vivienda (llenar después de levantada boleta)		
					B	R	M
01	Sandra Castellanos	X			X		
02	Marlen López	X		Pulpería	X		
03	Rafael Colindrez	X				X	
04	No Brindo Información	-			X		
05	María Vilma Gutiérrez	X			X		
06	Casa Desocupada		X			X	
07	No Brindo Información	-				X	
08	No Brindo Información	-				X	
09	No Brindo Información	-				X	
10	Jose Hernandez	X			X		
11	No Brindo Información	-			X		
12	No Brindo Información	-			X		
13	Bertha Garcia	X			X		
14	Irma Yolanda Reyes	X			X		
15	Melvin Turcios	X			X		
16	Kimberly Dominguez	X				X	
17	No Brindo Información	-				X	
18	Julio Cesar Rivera	X			X		
19	No Brindo Información	-				X	
20	Rosaura Bautista	X				x	
21	Melissa Cardona	X			X		
22	Rosa Beatriz Peña	X				X	
23	Santos Alexander Rivera	X			X		
24	Casa Desocupada		X				
25	No Brindo Información	-				X	
26	No Brindo Información	-				X	
27	No Brindo Información	-				X	
28	Evelia Yamileth Paz	X			X		
29	Evelia Paz	X			X		
30	Abel Pineda	X			X		
31	No Brindo Información	-			X		
32	Marleni Alvarado	X			X		
33	Iris Suyapa Sarmiento	X				X	
34	Oscar Armando Sarmiento	X				X	
35	Nancy Carolina Lara	X			X		
36	Nolvin Aguilar	X			X		
37	Paulo Enamorado	X			X		



PIMIENTA, CORTES PDM 2018

38	Gladis Ondina Pineda Gómez	X			X		
39	No Brindo Información	-			X		
40	No Brindo Información	-			X		
41	Casa Desocupada		x		X		
42	Lenan Mendoza	X			X		
43	No Brindo Información	-			X		
44	No Brindo Información	-			X		
45	Salome Gomez Rodriguez	X				X	
46	Ever Carranza	X			X		
47	Hector Ramirez	X		Pulpería	X		
48	Moises Antonio Calero	X				X	
49	Karen Mejia	X			X		
50	Isaias Molina Amaya	X				X	
51	Tania Dominguez	X				X	
52	Maria Lastenia	X				X	
53	Irma Dominguez	X				X	
54	No Brindo Información	-				X	
55	Luis Edgardo Ordoñez	X			X		
56	Juan Francisco Aguilera	X			X		
57	Moises Ramirez	X			X		
58	No Brindo Información	-				X	
59	No Brindo Información	-				X	
60	Fatima Bueso	X			X		
61	Miguel Angel Osorto	X			X		
62	Angel Ramirez	X			X		
63	Manuel de Jesus Ortega	X			X		
64	Reina Isabel Ramirez	X			X		
65	Alejandra Pineda	X			X		
66	No Brindo Información	-			X		
67	Teodula Ramirez	X			X		
68	Jose Luis Maradiaga	X				X	
69	Angela Villalta	X			X		
70	Paul Ramirez	X			X		
71	Edilverto Antonio	X			X		
72	Luis Rivera	X					X
73	No Brindo Información	-					X
74	Naun Salazar	X					X
75	Ruben Antonio Lara Mejia	X			X		
76	Maria Dominguez Cortes	X				X	
77	Bernardina Hernandez	X					X
78	Casa Desocupada		X				
79	No Brindo Información	-				X	
80	Maria Lorenza Ramos	X			X		
81	Casa Desocupada		X				
82	No Brindo Información	-				X	
83	Casa Desocupada		X			X	



PIMIENTA, CORTES PDM 2018

84	Casa Desocupada		X			X	
85	Darling Vanessa Aplicano	X			X		
86	No Brindo Información	-				X	
87	Lidia Castellanos	X			X		
88	Miriam Chávez	X			X		
89	Casa Desocupada		X				
90	Omar Sosa Herrera	X			X		
91	Casa Desocupada		X				
92	José Rubén Escobar Castillo	X			X		
93	Casa Desocupada		X			X	
94	Carlos Villeda	X			X		
95	Casa Desocupada		X				
96	Yovani Mejia	X			X		
97	No Brindo Información	-				X	
98	No Brindo Información	-				X	
99	No Brindo Información	-				X	
100	Casa Desocupada		X			X	
101	Casa Desocupada		X				
102	Doris Alicia Canales	X				X	
103	No Brindo Información	-				X	
104	No Brindo Información	-				X	
105	No Brindo Información	-				X	
106	No Brindo Información	-		Pulpería	X		
107	Casa Desocupada		X				
108	Maria del Carmen Castellanos	X				X	
109	Donis Noel Centeno Zepeda	X				X	
110	Pablo Escobar	X				x	

Nota:

Viviendas desocupadas son: 06, 24, 41, 78, 81, 83, 84, 89, 91,93, 95,100, 101 y 107.

Viviendas que no brindaron informacion: 04, 07, 08, 09, 11, 12, 17, 19, 25, 26, 27, 31, 39, 40, 43, 44, 54, 58, 59, 66, 73, 79, 82, 86, 97, 98, 99, 103, 104, 105 y 106.



CUADRO RESUMEN COLONIA JORDAN

Descripción Edificación	#
Viviendas ocupadas	96
Viviendas desocupadas	14
Iglesias	0
Centro Comunal	0
Escuela	0
Kínder	0
Centro de Atención Primario en Salud	0
Negocios	3
Edificio Gubernamental	0
Otras	0
TOTAL	110





REPUBLICA DE HONDURAS
MUNICIPALIDAD DE PIMIENTA, CORTES
TELEFONO: (504) 2650-2180



BOLETAS PARA RECOLECTAR DATOS BÁSICOS DE LA COMUNIDAD

1. **Nombre de Comunidad:** Colonia Jordan
2. **Nombres de los miembros del equipo de líderes: (y su coordinador)**
 - ✓ Sandra Castellanos
3. **Distancia en kms a la cabecera por carretera principal:** 0.21Km
4. **Tipo y situación de las vías de acceso terrestre:**

Tipo De Vías De Acceso	Vías		Condiciones		
	Si	No	Buena	Regular	Mala
Pavimentada		X			
Todo De Tierra	X			X	
Tierra En Verano	X			X	
Penetración	x			X	

5. **Presencia institucional en la comunidad: (públicas y privadas)**
 - ✓ Ninguna
6. **Nombres de todas las organizaciones existentes en la comunidad.**
 - ✓ Asociación de Padres de Familia
7. **Inversion social y productiva realizada en la comunidad durante**

Nombre proyecto	Inversión en miles de lempiras por sector					
	Salud	Educación	Social	Vial	Productiva	Total
Transferencias y Donaciones a Instituciones de la Administración Central (Subsidios a Salud)	x					340,034.99
Transferencia a Asociaciones Civiles Sin Fines de Lucro (Atenciones a la Mujer)			X			48,249.93



Construcción de Parque de Recreación			X			295,931.70
Mantenimiento del Tren de Aseo			x			22,920.00
Mantenimiento y Reparación del Tren de Aseo			x			28,178.43
TOTAL						735,315.05

8. Infraestructura social existente en la comunidad

Tipo	Existencia		Tipo	Existencia	
	Si	No		Si	No
Vial:			Salud:		
Km de carretera primaria	X		CESAR		X
Km de carretera secundaria	X		CESAMO		X
Km de caminos de penetración	X		Otros		X
Social:			Educación:		
Hogar de ancianos		X	CEPEMF		X
Hogar de niños		X	Kínder		X
Centros comunales		X	Escuela primaria		X
Iglesia		X	Centro básico		X
Parques	X		Colegio de Secundaria		X
Canchas deportivas	X		Centro de educación superior		X
Centro social comunitario		X	Centro de formación artesanal		X
Productiva:					
Sistema de riesgo		X			
Centro Rurales de almacenamiento		X			
Silos Familiares		X			

9. Principales rubros productivos de la comunidad y sus rendimientos promedios

Rubros Productivos	Rendimientos
1. Maiz x mz	0 mz
2. Frijol x mz	0 mz
3. Arroz x mz	0 mz



Levantamiento de Indicadores Socioeconómicos
Identificación de viviendas de la Colonia Lomas del Jordan

Municipio de: Pimienta Cortes

Código: 0504

Nº	Nombre de jefe de Familia	Ocupado	Desocupada	Edificio, publico Negocio/ Otro	Estado Vivienda (llenar después de levantada boleta)		
					B	R	M
01	Yony Reyes	X			X		
02	Lilian Paz	X			x		
03	Casa Desocupada		X				
04	Juan Carlos Martinez	X				X	
05	Adelmo Samora	X				X	
06	Lidia Castillo	X				X	
07	Digna Elizabeth Flores	X		Pulpería	x		
08	Norma Orellana	X			X		
09	Leticia Canales	X		Pulpería		X	
10	Luis Enrique Flores	X			X		
11	Jose Daniel Carcamo	X			X		
12	Edis Andino	X			X		
13	Gladis Ordoñez	X				X	
14	Ricardo Amador	X				X	
15	Casa Desocupada		X				
16	Casa Desocupada		X				
17	Rony Alexander Ochoa	X				X	
18	Jose Simon Rodriguez	X				X	
19	Rosibel Guillen	X			X		
20	Wilmer Mejia	X		Pulpería		X	
21	No Brindo Información	-				X	
22	Jorge Barbiery	X				X	
23	Erbin Garcia	X					X
24	Ramona Oseguera Amaya	X				X	
25	Roger Omar Garcia	X			X		
26	Rosmeri Gomez	X				X	
27	Carmen Patricia Guevara	X				X	
28	Daniel Perez Alvarado	X			X		
29	Jose Rafael Santos	X				X	
30	Luz Marina Amaya	X				X	
31	Iris Perdomo	X				X	
32	Anidia de Jesus Aguilar	X				X	
33	Florinda Orellana	X					X
34	Jose Aguilar	X			X		
35	Jose Manuel Ramos	X				X	
36	Gladys Sagastume	X				X	
37	Irma Yamileth Vasquez	X				X	



38	Samuel Contreras	X				x	
39	Jacobo Lopez Ayala	X				X	
40	Gloria Melendez	X			X		
41	Diana Maribel García	X					X
42	Adan García Rapalo	X				X	
43	Elsa Castellanos	X				X	
44	Juan Francisco Rivera	X				X	
45	Selvin Nuñez Bautista	X				X	
46	Fany Rivera	X					X
	Iglesia Filadelfia						

Nota:

Viviendas desocupadas son: 03, 15 y 16

Viviendas que no brindaron informacion: 21

CUADRO RESUMEN DE LA COLONIA LOMAS DEL JORDAN

Descripción Edificación	#
Viviendas ocupadas	43
Viviendas desocupadas	03
Iglesias	1
Centro Comunal	0
Escuela	0
Kínder	0
Centro de Atención Primario en Salud	0
Negocios	3
Edificio Gubernamental	0
Otras	0
TOTAL	46





REPUBLICA DE HONDURAS
MUNICIPALIDAD DE PIMIENTA, CORTES
TELEFONO: (504) 2650-2180



BOLETAS PARA RECOLECTAR DATOS BÁSICOS DE LA COMUNIDAD

1. **Nombre de Comunidad:** Colonia Lomas del Jordan
2. **Nombres de los miembros del equipo de líderes: (y su coordinador)**
 - ✓ Adelmo Samora
3. **Distancia en kms a la cabecera por carretera principal:** 0.40Km
4. **Tipo y situación de las vías de acceso terrestre:**

Tipo De Vías De Acceso	Vías		Condiciones		
	Si	No	Buena	Regular	Mala
Pavimentada		X			
Todo De Tierra	X			X	
Tierra En Verano	X			X	
Penetración	x			X	

5. **Presencia institucional en la comunidad: (públicas y privadas)**
 - ✓ Ninguna
6. **Nombres de todas las organizaciones existentes en la comunidad.**
 - ✓ Iglesia Filadelfia
7. **Inversion social y productiva realizada en la comunidad durante**

Nombre proyecto	Inversión en miles de lempiras por sector					
	Salud	Educación	Social	Vial	Productiva	Total



8. Infraestructura social existente en la comunidad

Tipo	Existencia		Tipo	Existencia	
	Si	No		Si	No
Vial:	x		Salud:		
Km de carretera primaria	X		CESAR		X
Km de carretera secundaria	X		CESAMO		
Km de caminos de penetración	X		Otros		
Social:			Educación:		x
Hogar de ancianos		X	CEPEMF		
Hogar de niños		X	Kínder		
Centros comunales		X	Escuela primaria		
Iglesia	X		Centro básico		
Parques		X	Colegio de Secundaria		
Canchas deportivas		x	Centro de educación superior		
Centro social comunitario		X	Centro de formación artesanal		
Productiva:		x			
Sistema de riesgo					
Centro Rurales de almacenamiento					
Silos Familiares					

9. Principales rubros productivos de la comunidad y sus rendimientos promedios

Rubros Productivos	Rendimientos
1. Maiz x mz	0 mz
2. Frijol x mz	0 mz
3. Arroz x mz	0 mz



Levantamiento de Indicadores Socioeconómicos
Identificación de viviendas de la Colonia Lomas de Buena Vista
Municipio de: Pimienta Cortes **Código: 0504**

Nº	Nombre de jefe de Familia	Ocupado	Desocupada	Edificio, publico Negocio/ Otro	Estado Vivienda (llenar después de levantada boleta)		
					B	R	M
01	No Brindo Información	-				X	
02	Maria del Carmen García	X			X		
03	Casa Desocupada		X				
04	No Brindo Información	-			X		
05	No Brindo Información	-			X		
06	No Brindo Información	-			X		
07	Yoli Cruz	X			X		
08	Grodbin García	X			x		
09	Donadlo Quiroz	X			X		
10	No Brindo Información	-				X	
11	Casa Desocupada		x				
12	Ana Maria Cardona	X					X
13	No Brindo Información	-				X	
14	No Brindo Información	-				X	
15	Casa Desocupada		X				
16	Elsy Xiomara Lara	X			X		
17	Wilfredo Flores	X			X		
18	No Brindo Información	-			X		
19	Maria Castellanos George	X				X	
20	Edgar Perez	X			X		
21	No Brindo Información	-		Pulpería	X		
22	Irma Matute	X			X		
23	Juanco Mendoza	X			X		
24	No Brindo Información	-				X	
25	No Brindo Información	-				X	
26	Cristian Juvinal	X			X		
27	Erlin Garcia	X			X		
28	No Brindo Infromación	-			X		
29	Maria Murillo	X			X		
30	No Brindo Información	-			X		
31	Eradio García	X			X		
32	Casa Desocupada		X				
33	No Brindo Información	-			X		
34	No Brindo Información	-				X	
35	Maurio Nahun Hernandez	X			X		
36	Nelson Torres	X			X		
37	No Brindo Información	-			X		



PIMIENTA, CORTES PDM 2018

38	Juan Carlos Paz	X			X		
39	Adam Amaya Amaya	X			X		
40	No Brindo Información	-			X		
41	No Brindo Información	-			X		
42	Jorge Davis	X		Pulpería	X		
43	Mariela Isabel Bono	X			X		
44	Martha Alicia Reyes	X			X		
45	Casa Desocupada		X				
46	No Brindo Información	-				X	
47	Gerson Vasquez	X			X		
48	No Brindo Información	-			X		
49	Casa Desocupada		X				
50	Ignacio Amaya	X			X		
51	Osvaldo Antonio Diaz	X			X		
52	Gloria Rodriguez	X				X	
53	Casa Desocupada		X				
54	Lucrecia Majano	X			X		
55	Maria del Carmen Osorio	X			X		
56	Gesuar Sanchez	X			X		
57	Jose Ever Valladarez	X			X		
58	No Brindo Información	-			X		
59	No Brindo Información	-			X		
60	No Brindo Información	-			X		
61	Erick Pineda	X			X		
62	Nick Emelel García	X			X		
63	Casa Desocupada		X				
64	Patricia Valladares	X			X		
65	Casa Desocupada		X				
66	No Brindo Información	-			X		
67	No Brindo Información	-			X		
68	Luis Antonio Gonzales	X				X	
69	No Brindo Información	-			X		
70	Casa Desocupada		X				
71	Jose Muñoz	X			X		
72	Casa Desocupada		X				
73	Remilga Villalobos	X			X		
74	Lourdes García	X					X
75	No Brindo Información	-			X		
76	No Brindo Información	-			X		
77	Maria Lopez	X			X		
78	Gerardo Lopez	X			X		
79	Maria Barahona	X				X	
80	Juan Barahona	X			X		
81	Martha Lidia Cardona	X				X	
82	Casa Desocupada		X				
83	No Brindo Información	-			X		



PIMIENTA, CORTES PDM 2018

84	No Brindo Información	-				X	
85	Florinda Montecinos	X			X		
86	Martina de Jesus Guzman	X			X		
87	Casa Desocupada		X				
88	Casa Desocupada		X				
89	Ramona Guzman	X					X
90	Darwin Joel Chavez	X					X
91	Lucas Chavez	X				X	
92	Casa Desocupada		X				
93	No Brindo Información	-			x		
94	Maria Eugenia Cruz	X				X	
95	Rosilda Garcia	X			X		
96	No Brindo Información	-			X		
97	Casa Desocupada		X				
98	Casa Desocupada		X				
99	Casa Desocupada		X				
100	No Brindo Información	-			X		
101	No Brindo Información	-			X		
102	Felicito Auceda	X				X	
103	Santos Luciano Lainez	X			X		
104	Casa Desocupada		X				
105	Casa Desocupada		X				
106	Casa Desocupada		X				
107	María Teresa Orellana	X			X		
108	No Brindo Información	-			X		
109	María Ester Paz	X				X	
110	No Brindo Información	-			X		
111	No Brindo Información	-			X		
112	No Brindo Información	-			X		
113	No Brindo Información	-				X	
114	Nelsy Medina	X			X		
115	Casa Desocupada		X				
116	Casa Desocupada		X				
117	Franklin Arturo Torres	X				x	
118	Carlos Alberto Torrez	X				X	
119	Maria Ilda Lopez	X				X	
120	Fany Murillo	x		Pulpería	X		
121	Edgardo Ramos	x			X		
122	Leonidas Ramos	x			x		
	Kinder Rosa Elena de Lobo						
	Iglesia Palabra Miel						
	Iglesia Jetzemaní						



Nota:

Viviendas desocupadas son: 03, 11, 15, 32, 45, 49, 53, 63, 65, 70, 72, 82, 87, 88, 92, 97, 98, 99, 104, 105, 106, 115 y 116.

Viviendas que no brindaron informacion: 01, 04, 05, 06, 10, 13, 14, 18, 21, 24, 25, 28, 30, 33, 34, 37, 40, 41, 46, 48, 58, 59, 60, 66, 67,69, 75, 76, 83, 84, 93, 96, 100, 101, 108, 110, 111, 112 y 113.

CUADRO RESUMEN DE LA COLONIA LOMAS DE BUENA VISTA

Descripción Edificación	#
Viviendas ocupadas	99
Viviendas desocupadas	23
Iglesias	1
Centro Comunal	0
Escuela	0
Kínder	1
Centro de Atención Primario en Salud	0
Negocios	3
Edificio Gubernamental	0
Otras	1
TOTAL	122





REPUBLICA DE HONDURAS
MUNICIPALIDAD DE PIMIENTA, CORTES
TELEFONO: (504) 2650-2180



BOLETAS PARA RECOLECTAR DATOS BÁSICOS DE LA COMUNIDAD

1. **Nombre de Comunidad:** Lomas De Buena Vista
2. **Nombres de los miembros del equipo de líderes: (y su coordinador)**
 - ✓ Gloria Rodriguez
 - ✓ Maria Hilda López
3. **Distancia en kms a la cabecera por carretera principal:** 1.75Km
4. **Tipo y situación de las vías de acceso terrestre:**

Tipo De Vías De Acceso	Vías		Condiciones		
	Si	No	Buena	Regular	Mala
Pavimentada		X			
Todo De Tierra	X			X	
Tierra En Verano	X			X	
Penetración	X				X

5. **Presencia institucional en la comunidad: (públicas y privadas)**
 - ✓ Kinder Rosa Elena de Lobo
6. **Nombres de todas las organizaciones existentes en la comunidad**
 - ✓ Asociación de Padres de Familia
 - ✓ Iglesia Palabra Miel
 - ✓ Iglesia Jetzemaní
 - ✓ Club Deportivo Real Juventud
7. **Inversion social y productiva realizada en la comunidad durante**

Nombre proyecto	Inversión en miles de lempiras por sector					
	Salud	Educación	Social	Vial	Productiva	Total
Proyecto Adición de Iluminación en Canchas del Municipio			X			52,326.07
Mantenimiento de Alumbrado Público			X			111,610.88
Construcción de Cerco Perimetral en la Cancha de Futbol			X			129,880.10



Mantenimiento Sopleteo y Limpieza de Pozo			X			39,761.92
Mantenimiento a la Red de Distribución de Agua			x			96,000.00
Mantenimiento del Tren de Aseo			x			22,920.00
Mantenimiento y Reparación del Tren de Aseo			x			28,178.43
Mantenimiento y Reparación de Calles del Municipio				x		446,925.84
Construcción de Cuneta Abierta en Pavimentación				x		154,176.44
Proyecto de Mejoramiento de Cunetas				x		33,734.65
TOTAL						1,115,514.33

8. Infraestructura social existente en la comunidad

Tipo	Existencia		Tipo	Existencia	
	Si	No		Si	No
Vial:			Salud:		X
Km de carretera primaria	X		CESAR		X
Km de carretera secundaria	X		CESAMO		X
Km de caminos de penetración	X		Otros		X
Social:			Educación:		
Hogar de ancianos		X	CEPEMF		X
Hogar de niños		X	Kínder	X	
Centros comunales		X	Escuela primaria		X
Iglesia	x		Centro básico		X
Parques		X	Colegio de Secundaria		X
Canchas deportivas		X	Centro de educación superior		X
Centro social comunitario		X	Centro de formación artesanal		X
Productiva:					
Sistema de riesgo		X			
Centro Rurales de almacenamiento		X			
Silos Familiares		X			

9. Principales rubros productivos de la comunidad y sus rendimientos promedios

Rubros Productivos	Rendimientos
1. Maiz x mz	0 mz
2. Frijol x mz	0 mz
3. Arroz x mz	0 mz



**Levantamiento de Indicadores Socioeconómicos
Identificación de viviendas de la Colonia Promesa**

Municipio de: Pimienta Cortes

Código: 0504

Nº	Nombre de jefe de Familia	Ocupado	Desocupada	Edificio, publico Negocio/ Otro	Estado Vivienda (llenar después de levantada boleta)		
					B	R	M
01	No Brindo Información	-			X		
02	No Brindo Información	-				X	
03	Misael Reyes	x			x		
04	Alejandro Ramos	x			x		
05	No Brindo Información	-			x		
06	Lesly Alvarado	x			x		
07	Jorge David Perez	x			x		
08	Delmis Meza	x			x		
09	Nelson Meza	x			x		
10	Marcos Antonio Serrano	x			x		
11	No Brindo Información	-				X	
12	No Brindo Información	-			x		
13	Olga Vasquez	x			x		
14	No Brindo Información	-			x		
15	No Brindo Información	-				x	
16	No Brindo Información	-			x		
17	No Brindo Información	-			x		
18	No Brindo Información	-				x	
19	Apolinario Vasquez	x		Servicios Secretariales	x		
20	Lilian Lopez	x			x		
21	Jorge Francisco Zuñiga	x		pulperia		x	
22	Marta Eva Torres	x			x		
23	Alva Luz Hernandez	x		pulperia	X		
24	Clemencia Victoria Lopez	x			x		
25	Casa Desocupada		x				
26	No Brindo Información	-				X	
27	No Brindo Información	-				X	
28	Ever Izaguirre	x				X	
29	Wisa Canales	X		pulperia	X		
30	Arnaldo Ramos	X			X		
31	No Brindo Información	-			x		
32	No Brindo Información	-		Taller		X	
33	No Brindo Información	-				x	
34	No Brindo Información	-				x	
35	No Brindo Información	-		Pulpería	X		
36	Jose Abraam Andino	X				X	



PIMIENTA, CORTES PDM 2018

37	Santos Andino	X			X		
38	Casa Desocupada		X				
39	Carlos Humberto Sanchez	X			X		
40	Casa Desocupada		X				
41	No Brindo Información	-				X	
42	No Brindo Información	-				X	
43	No Brindo Información	-				X	
44	Maria Cruz Gomez	x			x		
45	Casa Desocupada		X				
46	Ana Orellana	x		Pulpería	X		
47	No Brindo Información	-			x		
48	Gaddy Martinez	X		Iglesia	X		
49	Joel Ozeguera	X			X		
50	No Brindo Información	-				X	
51	Elsi Flores	x			x		
52	No Brindo Información	-				x	
53	No Brindo Información	-				x	
54	Henry Caleros	X			X		
55	No Brindo Información	-			X		
56	Lucila Romero	x			x		
57	Ana Rivera	x			x		
58	Maricela Matute	X			X		
59	Belkis Cruz	X				X	
60	Mario Jerubin Hernandez	X				X	
61	Noris Idelman Euceda	X				X	
62	Maria Elena Quintanilla Hernandez	x				x	
63	No Brindo Información	-					
64	No Brindo Información	-					
65	Daira Funez	X				X	
66	No Brindo Información	-				X	
67	Dagoberto Castellanos	X				X	
68	Maria Paz	X				x	
69	Isaac Portillo	X			X		
70	Luis Alonso Pineda	X			X		
71	No Brindo Información	-					
72	Casa Desocupada		X				
73	No Brindo Información	-					
74	Maria Ramos	X			X		
75	No Brindo Información	-			X		
76	Deisy Larios Ramos	X			x		
	Iglesia Luz del Mundo						
	Taller Industrial						
	Kínder Arcoiris del Saber						
	Iglesia Filadelfia						



Nota:

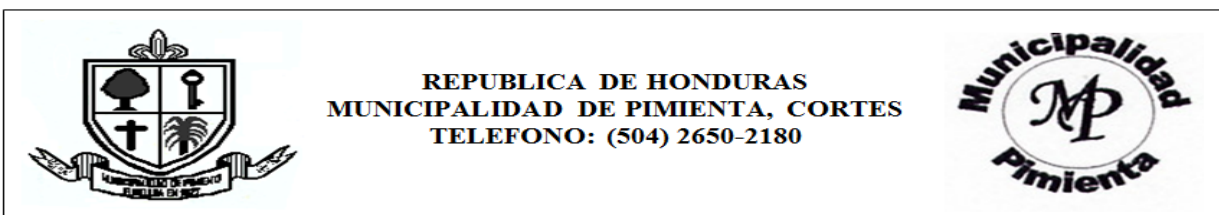
Viviendas desocupadas son: 25, 38,40, 45 y 72

Viviendas que no brindaron informacion: 01, 02, 05, 11, 12, 14, 15, 16, 17, 18, 26, 27, 31, 32, 33, 34, 35, 41, 42, 43, 47, 50, 52, 53, 55, 63, 64, 66, 71, 73 y 75.

CUADRO RESUMEN DE COLONIA LA PROMESA

Descripción Edificación	#
Viviendas ocupadas	71
Viviendas desocupadas	5
Iglesias	1
Centro Comunal	0
Escuela	0
Kínder	1
Centro de Atención Primario en Salud	0
Negocios	9
Edificio Gubernamental	0
Otras	0
TOTAL	76





BOLETAS PARA RECOLECTAR DATOS BÁSICOS DE LA COMUNIDAD

1. **Nombre de Comunidad:** Colonia La Promesa
2. **Nombres de los miembros del equipo de líderes: (y su coordinador)**
 - ✓ Jose Ávila
3. **Distancia en kms a la cabecera por carretera principal:** 1.30Km
4. **Tipo y situación de las vías de acceso terrestre:**

Tipo De Vías De Acceso	Vías		Condiciones		
	Si	No	Buena	Regular	Mala
Pavimentada		X			
Todo De Tierra	X			X	
Tierra En Verano	X			X	
Penetración	x				X

5. **Presencia institucional en la comunidad: (públicas y privadas)**
 - ✓ Ninguna
6. **Nombres de todas las organizaciones existentes en la comunidad**
 - ✓ Asociación de Padres de Familia
 - ✓ Iglesia la Luz del Mundo
 - ✓ Club Deportivo La Promesa
7. **Inversion social y productiva realizada en la comunidad durante**

Nombre proyecto	Inversión en miles de lempiras por sector					
	Salud	Educación	Social	Vial	Productiva	Total



8. Infraestructura social existente en la comunidad

Tipo	Existencia		Tipo	Existencia	
	Si	No		Si	No
Vial:			Salud:		
Km de carretera primaria	X		CESAR		
Km de carretera secundaria	X		CESAMO		
Km de caminos de penetración	X		Otros		X
Social:			Educación:		
Hogar de ancianos			CEPEMF		X
Hogar de niños		X	Kínder	x	
Centros comunales		X	Escuela primaria		X
Iglesia	X		Centro básico		X
Parques		X	Colegio de Secundaria		X
Canchas deportivas		X	Centro de educación superior		X
Centro social comunitario		X	Centro de formación artesanal		X
Productiva:					
Sistema de riesgo		X			
Centro Rurales de almacenamiento		X			
Silos Familiares		X			

9. Principales rubros productivos de la comunidad y sus rendimientos promedios

Rubros Productivos	Rendimientos
1. Maiz x mz	0 mz
2. Frijol x mz	0 mz
3. Arroz x mz	0 mz



Levantamiento de Indicadores Socioeconómicos
Identificación de viviendas de la Colonia La Hacienda Ponce
Municipio de: Pimienta Cortes **Código: 0504**

Nº	Nombre de jefe de Familia	Ocupado	Desocupada	Edificio, publico Negocio/ Otro	Estado Vivienda (llenar después de levantada boleta)		
					B	R	M
01	Juana Martina Maradiaga	x			X		
02	Jose Noe Alvaradao Martinez	X				X	
03	No Brindo Informacion	-				X	
04	Maria Amparo Ulloa	X			x		
05	Casa Desocupada		X				
06	Jorge Mateo	X			X		
07	Karen Ponce	X			X		
08	Ivan Galo	X			X		
09	No Brindo Información	-				X	
10	Casa Desocupada		X				
11	No Brindo Información	-				x	
12	No Brindo Información	-			x		
13	Nelson Arias	X			X		
14	Mario Roberto Meza	X			X		
15	Teofilo Ponce	X			X		
16	Carolina Valeriano	X			X		
17	Dalila Vigil	X			X		
18	No Brindo Información	-				x	
19	Casa Desocupada		x				
20	Andry Villanueva	x			x		
21	Casa Desocupada		x				
22	No Brindo Información	-			x		
23	Dunia Enamorado	x			x		
24	Wilson Zepeda	x			x		
25	No Brindo Información	-				X	
26	No Brindo Información	-			X		
27	No Brindo Información	-				X	
28	No Brindo Información	-				X	
29	Casa Desocupada	x					
30	Jose Betancourth	x			x		
31	Martha Ponce	x		pulperia	x		
32	Jose Enrique Jimenez	x			x		
33	No Brindo Información	-				x	
34	No Brindo Información	-			x		
35	Enma Ramirez	x			x		
36	Santos Carbajal	x			x		



PIMIENTA, CORTES PDM 2018

37	No Brindo Información	-				X	
38	No Brindo Información	-				x	
39	Nectaly Ulloa	x			x		
40	Casa Desocupada		x				
41	Aida Amaya	x			x		
42	Henry Rodas	x			x		
43	Marvin Montecino	x			x		
44	Lesly Matute	x			x		
45	Daniel Cruz Morales	x				X	
46	Belkis Noe Munguia	x			x		
47	No Brindo Informacion	-				x	
48	Bonifacio Mendez	X			x		
49	Maira Alejandra Ugarte	x			x		
50	Jose Alejandro Marmol	x			x		
51	Jose Donald Lopez	x			x		
52	No Brindo Informacion	-				x	
53	No Brindo Información	-				x	
54	No Brindo Información	-			x		
55	Maria Rodriguez	x			x		
56	Casa Desocupada		x				
57	No Brindo Información	-				x	
58	Darlin Valle	x			x		
59	No Brindo Información	-				x	
60	Casa Desocupada	x					
61	Casa Desocupada	x					
62	Adigna Alonzo	x			x		
63	Casa Desocupada	X				X	
64	No Brindo Información	-			X		
65	No Brindo Información	-			X		
66	No Brindo Información	-			X		
67	Santos Ponce	X			X		
68	Ingris Martinez Castro	X			X		
69	Marta Rosa Mejia	X			X		
70	Mari Mejia	x			x		
71	Jose Fredy Lopez	X				X	
72	Casa Desocupada		x				
73	No Brindo Información	-				x	
74	Casa Desocupada		x				
	Iglesia Catolica						



Nota:

Viviendas desocupadas son: 05, 10, 19, 21, 29, 40, 56, 60, 61, 63, 72 y 74.

Viviendas que no brindaron informacion: 03, 09, 11, 12, 18, 22, 25, 26, 27, 28, 33, 34, 37, 38, 47, 52, 53, 54, 57, 59, 64, 65, 66 y 73.

CUADRO RESUMEN DE LA COLONIA HACIENDA PONCE

Descripción Edificación	#
Viviendas ocupadas	62
Viviendas desocupadas	12
Iglesias	1
Centro Comunal	0
Escuela	0
Kínder	0
Centro de Atención Primario en Salud	0
Negocios	0
Edificio Gubernamental	0
Otras	0
TOTAL	74





REPUBLICA DE HONDURAS
MUNICIPALIDAD DE PIMIENTA, CORTES
TELEFONO: (504) 2650-2180



BOLETAS PARA RECOLECTAR DATOS BÁSICOS DE LA COMUNIDAD

1. **Nombre de Comunidad:** Colonia La Hacienda Ponce
2. **Nombres de los miembros del equipo de líderes: (y su coordinador)**
 ✓ Ingrid Martinez
3. **Distancia en kms a la cabecera por carretera principal:** 1.50Km
4. **Tipo y situación de las vías de acceso terrestre:**

Tipo De Vías De Acceso	Vías		Condiciones		
	Si	No	Buena	Regular	Mala
Pavimentada		X			
Todo De Tierra	X			X	
Tierra En Verano	X			X	
Penetración	x				X

5. **Presencia institucional en la comunidad: (públicas y privadas)**
 ✓ Junta De Agua
6. **Nombres de todas las organizaciones existentes en la comunidad**
 ✓ Asociación de Padres de Familia
 ✓ Iglesia Catolica
7. **Inversion social y productiva realizada en la comunidad durante**

Nombre proyecto	Inversión en miles de lempiras por sector					
	Salud	Educación	Social	Vial	Productiva	Total
Proyecto de Mejoramiento de Cunetas				x		33,734.65
TOTAL						33,734.65



8. Infraestructura social existente en la comunidad

Tipo	Existencia		Tipo	Existencia	
	Si	No		Si	No
Vial:	x		Salud:		X
Km de carretera primaria	X		CESAR		
Km de carretera secundaria	X		CESAMO		
Km de caminos de penetración	X		Otros		
Social:	x		Educación:		x
Hogar de ancianos		X	CEPEMF		
Hogar de niños		X	Kínder		
Centros comunales		X	Escuela primaria		
Iglesia	X		Centro básico		
Parques		X	Colegio de Secundaria		
Canchas deportivas		X	Centro de educación superior		
Centro social comunitario		X	Centro de formación artesanal		
Productiva:		x			
Sistema de riesgo					
Centro Rurales de almacenamiento					
Silos Familiares					

9. Principales rubros productivos de la comunidad y sus rendimientos promedios

Rubros Productivos	Rendimientos
1. Maiz x mz	0 mz
2. Frijol x mz	0 mz
3. Arroz x mz	0 mz



Levantamiento de Indicadores Socioeconómicos
Identificación de viviendas de la Colonia Alemania No. 1

Municipio de: Pimienta Cortes

Código: 0504

Nº	Nombre de jefe de Familia	Ocupado	Desocupada	Edificio, publico Negocio/ Otro	Estado Vivienda (llenar después de levantada boleta)		
					B	R	M
01	Miramar Rivera	x					X
02	Alexander Rivera	x			X		
03	Jose Faballe Vasquez	x				X	
04	Irma Chavez	x					X
05	Casa Desocupada		X				
06	Ana Ludis Amador	x			X		
07	Yesenia Garcia	x			X		
08	Angel Ortiz	x			X		
09	Evelyn Ortiz	x			X		
10	No Brindo Información	-				X	
11	Saira Morales	x			X		
12	Denis Hernandez	x			X		
13	Casa Desocupada		X				
14	Reina Isabel Montoya	x			X		
15	Casa Desocupada		X				
16	Mario Bú	x				X	
17	Emorgenes Banegas	x			X		
18	Ivis Yamileth Oseguera	x			X		
19	Juan Dubón	x			X		
20	Jony Mejía	x			X		
21	Marco Antonio Flores	x			X		
22	Gumerinda Garcia	x				X	
23	No Brindo Información	-				X	
24	No Brindo Información	-		Pulpería	X		
25	No Brindo Información	-			X		
26	No Brindo Información	-			X		
27	Sonia Elena Lopez	x			X		
28	No Brindo Información	-				X	
29	No Brindo Información	-				X	
30	Carlos Soza	x			X		
31	No Brindo Información	-			X		
32	No Brindo Información	-				X	
33	No Brindo Información	-			X		
34	Maria Teresa Cebillos	x			X		
35	Edwin Orellana Ramos	x			X		
36	Erasmo Pineda	x			X		
37	Brenda Senovia Ulloa	x			X		



PIMIENTA, CORTES PDM 2018

38	Deisy Rodriguez	x			x		
39	Gloria Reyes	x				X	
40	Jose Ligio Perez	x			x		
41	No Brindo Información	-			X		
42	No Brindo Información	-			x		
43	No Brindo Información	-			X		
44	Felipe Zepeda	x				X	
45	Digna Suyapa Mendez	x			X		
46	Cristian Vigil	x			X		
47	Casa Desocupada		X				
48	Delmys Ulloa	x			X		
49	Fredy Lopez	x			X		
50	Evelyn Patricia Quiñonez	x			X		
51	Carmen Oneida Rapalo	x				X	
52	No Brindo Información	-				X	
53	No Brindo Información	-				X	
54	Carlos Quiroz	x			X		
55	Casa Desocupada		X				
56	No Brindo Información	-			X		
57	Casa Desocupada		X				
58	Casa Desocupada		X				
59	Ricardo Alavarenga	x			X		
60	Jose Luis Aguilar Galo	x			X		
61	Miguel Fuentes	x			X		
62	Gilberto Cuellas	x			X		
63	No Brindo Información	-			X		
64	Deisy Medina Vasquez	x				X	
65	No Brindo Información	-			X		
66	No Brindo Información	-			x		
67	Alex Moncada	x			x		
68	Samantha Linares	x			X		
69	Casa Desocupada		X				
70	Darlin Lazo Mejia	x			X		
71	Carlos Alexis Murillo	x			X		
72	Allan Joel Fajardo Madrid	x			X		
73	Maria Suyapa Gonzales	x				X	
74	Juan Rodriguez	x			X		
75	Isabel España	x				X	
76	Gloria Esperanza Acosta	x			X		
77	No Brindo Información	-			X		
78	Mirna Zalcedo	x			X		
79	No Brindo Información	-			X		
80	Casa Desocupada		X				
81	Edgardo Miranda	x			X		
82	No Brindo Información	-			X		
83	Casa Desocupada		X				



84	Casa Desocupada		X			
85	Ricardo Dubón	x			X	
86	No Brindo Información	-			X	
87	No Brindo Información	-				X
88	Kevin Antonio Mendez	x			X	
89	Francisco Corea	x				X
90	Blanca Rosa Quiroz Briones	x				X
91	No Brindo Información	-				X
92	No Brindo Información	-			X	
93	Melvin Geovany Argueta	x			X	
94	Felipe Santos Dominguez	x			X	
95	No Brindo Información	-			X	
96	Casa Desocupada		X			
	Centro Basico Bertila Jensen					

Nota:

Viviendas desocupadas son: 05, 13, 15, 47, 55, 57, 58, 69, 80, 83, 84 y 96

Viviendas que no brindaron informacion: 10, 23, 24, 25, 26, 28, 29, 31, 32, 33, 40, 41, 42, 43, 52, 53, 56, 63, 65, 66, 77, 79, 86, 87, 91, 92 y 95.

CUADRO RESUMEN DE LA COLONIA ALEMANIA NO.1

Descripción Edificación	#
Viviendas ocupadas	84
Viviendas desocupadas	12
Iglesias	0
Centro Comunal	0
Escuela	1
Kínder	0
Centro de Atención Primario en Salud	0
Negocios	1
Edificio Gubernamental	0
Otras	0
TOTAL	96





REPUBLICA DE HONDURAS
MUNICIPALIDAD DE PIMIENTA, CORTES
TELEFONO: (504) 2650-2180



BOLETAS PARA RECOLECTAR DATOS BÁSICOS DE LA COMUNIDAD

1. Nombre de Comunidad: Colonia Alemania 1
2. Nombres de los miembros del equipo de líderes: (y su coordinador)
 - ✓ Dunia Garcia
3. Distancia en kms a la cabecera por carretera principal: 2Km
4. Tipo y situación de las vías de acceso terrestre:

Tipo De Vías De Acceso	Vías		Condiciones		
	Si	No	Buena	Regular	Mala
Pavimentada		X			
Todo De Tierra	X			X	
Tierra En Verano	X			X	
Penetración	X				X

5. Presencia institucional en la comunidad: (públicas y privadas)
 - ✓ Escuela Bertila Jensen (Pública)
6. Nombres de todas las organizaciones existentes en la comunidad
 - ✓ Asociación de Padres de Familia
7. Inversion social y productiva realizada en la comunidad durante

Nombre proyecto	Inversión en miles de lempiras por sector					
	Salud	Educación	Social	Vial	Productiva	Total
Mantenimiento de Alumbrado Público Casco Urbano y Rural				X		111,610.88
Proyecto de Adición de Aula en Centro Basico Bertila Jensen		X				194,851.49
Mejoramiento del Sistema Electrico e Iluminación del Centro Educativo		X				11,575.48



Proyecto de Mantenimiento y Reparación del Sistema Electrico en Centro Educativo		x				7,062.99
Transferencias a Asociaciones Civiles sin Fines de Lucro (Atenciones a la Mujer)			x			48,249.93
TOTAL						373,350.66

8. Infraestructura social existente en la comunidad

Tipo	Existencia		Tipo	Existencia	
	Si	No		Si	No
Vial:	X		Salud:		x
Km de carretera primaria	X		CESAR		
Km de carretera secundaria	X		CESAMO		
Km de caminos de penetración	X		Otros		
Social:		X	Educación:		
Hogar de ancianos			CEPEMF		X
Hogar de niños			Kínder		X
Centros comunales			Escuela primaria	X	
Iglesia			Centro básico		X
Parques			Colegio de Secundaria		X
Canchas deportivas			Centro de educación superior		X
Centro social comunitario			Centro de formación artesanal		X
Productiva:		X			
Sistema de riesgo					
Centro Rurales de almacenamiento					
Silos Familiares					

9. Principales rubros productivos de la comunidad y sus rendimientos promedios

Rubros Productivos	Rendimientos
1. Maiz x mz	0 mz
2. Frijol x mz	0 mz
3. Arroz x mz	0 mz



Levantamiento de Indicadores Socioeconómicos
Identificación de viviendas de la Colonia Alemania No. 2 Parte Arriba
Municipio de: Pimienta Cortes **Código: 0504**

Nº	Nombre de jefe de Familia	Ocupado	Desocupada	Edificio, publico Negocio/ Otro	Estado Vivienda (llenar después de levantada boleta)		
					B	R	M
01	Francisco Mejia	x			X		
02	Josefa Valle	x				X	
03	Francisca Medina	x			X		
04	Karen Lopez	x			X		
05	Casa Desocupada		X				
06	Hitaria Sabillon	x				X	
07	Olbin Misael Zuniga	x			X		
08	Fustino Portales	x				X	
09	No Brindo Información	-			X		
10	No Brindo Información	-				X	
11	Victor Gomez	X			X		
12	Transito Murillo	X			X		
13	Lourdes Pasada	X			X		
14	Gerardo Orlando	X			X		
15	Fausto Paulino Castillo	X			X		
16	David Ulloa	X				X	
17	Oscar Quiroz	X				X	
18	Casa Desocupada		X				
19	Maria Valeriano Osorto	X				X	
20	Maria Castillo	X			X		
21	Santos Dubón	X			X		
22	Juan Pablo Baca	X				X	
23	Kenia Lemuz	X				X	
24	Patricia Almelgar	X				X	
25	No Brindo Información	-			X		
26	Toribia Soza	X			X		
27	Eva Galindo	X					
28	No Brindo Información	-			X		
29	Cristhian Bsutillo	X				X	
30	No Brindo Información	-			X		
31	No Brindo Información	-			X		
32	Teodolinda Perdomo	X			X		
33	Maria Vasquez	X			X		
34	Blanca Rosa Banegas	X				X	
35	Maria Velasquez	X				X	
36	Tomas Antonio Luque Maldonado	X				X	



PIMIENTA, CORTES PDM 2018

37	No Brindo Información	-		pulperia	X		
38	Sarahy Torres	x			X		
39	Blanca Zavala	x			X		
40	Casa Desocupada		X				
41	Manuel Diaz	x				X	
42	Xiomara Hernandez	x				X	
43	Dionicia Ramos	x				X	
44	Mercedes Guzman	x				X	
45	No Brindo Información	-			X		
46	Carol Melissa Colindres	x			X		
47	Dunia Aracely Chacon	x			X		
48	Aracely Reyes	x				X	
49	No Brindo Información	-				X	
50	Juana Cruz	x				X	
51	No Brindo Información	-			X		
52	Glendy Lizeth Martinez	x			X		
53	Beatriz Dubón	x				X	
54	Santos Perez	x				X	
55	Dunia Torres	x			X		
56	Maria Esperanza Melgar	x			X		
57	Lorena Brisuela Medina	x				X	
58	Casa Desocupada		X				
59	No Brindo Información	-			X		
60	No Brindo Información	-			x		
61	Dunia Judith Izaguirre	x			X		
62	Roger Cruz	x			X		
63	No Brindo Información	-			X		
64	Marvin Vasquez	x			X		
65	Victor Zelaya	x			X		
66	Zoila Aguilar	x			X		
67	Maria Antonia Calix	x			X		
68	Jesus Lopez	x			X		
69	No Brindo Información	-			X		
70	Ricardo Fuentes	x			X		
71	No Brindo Información	-			X		
72	No Brindo Información	-			X		
73	Lourde Corina Argueta	x			X		
74	Rosa Castro	x			X		
75	Eduin Geovany Caballero	x			X		
76	Casa Desocupada		X				
77	Rosa Castro	x				X	
78	Jose Antonia Maradiaga	x			X		
79	Antonio Madrid	x			X		
80	Dulce Sontay Diaz	x			X		
81	No Brindo Información	-			X		
82	Casa Desocupada		X				



PIMIENTA, CORTES PDM 2018

83	No Brindo Información	-			X		
84	Ever Escalante	x			X		
85	No Brindo Información	-			x		
86	Melvin Sanchez Martinez	x			X		
87	Martin Canales	x				X	
88	Adan Cardona	x			X		
89	Maria Cardona	x			X		
90	Selvin Omar Mejia	x				X	
91	Edras Dabilas Hecha	x			X		
92	Blanca Rosa Guevara	x				X	
93	Maria Beatriz Perdomo	x			X		
94	No Brindo Información	-			X		
95	Jose Ernesto Davila	x			X		
96	No Brindo Información	-			X		
97	Nelson Mendez	x			X		
98	Juana Castellanos Caldero	x			X		
99	No Brindo Información	-			X		
100	Casa Desocupada		X				
101	Jose Antonio Mendez Rodriguez	x		Pulpería	X		
102	Felix Calix	x			X		
103	Carlos Ortiz	x			X		
104	Elsa Bautista Acosta	x				X	
105	Casa Desocupada		X				
106	Casa Desocupada		X				
107	Cristabel Gomez	x			X		
108	Maria Consuelo Ulloa	x			X		
109	Maria Edma Marmol	x				X	
110	Saul Antunez	x			X		
111	Lenidas Avilas	x			X		
112	Vilma Avilas	x				X	
113	Roxana Diaz	x			X		
114	Javier Fuentes	x			X		
115	Iris Yamileth Morales	x			x		
116	Sofia Diaz	x			X		
117	Mario Canales	x				X	
118	Maria Mirtza Diaz	x				X	
119	Fredy Francisco Turcios	x				X	
120	Gladys Yaneth Fuentes	x			X		
121	Olga Zelaya	x				X	
122	Ivis Marlene Lara	x			X		
123	Wilfredo García	x			X		
124	Alicia Espinal	x			X		
125	Carlos Amador	x			X		
126	Oscar Armando Guevara	x				X	
127	No Brindo Información	-				X	
128	Evangelina Perez	x		Pulpería	X		



PIMIENTA, CORTES PDM 2018

129	No Brindo Información	-			X		
130	Edi Maricela Ayala	x			X		
131	Alma Doris Rodriguez	x				X	
132	Daniela Alvarenga	x			X		
133	Leonel Domingo Cruz	x			X		
134	Ondina Beserra	x				X	
135	Martha Gloria Cruz	x			X		
136	Magdalena Zelaya	x			X		
137	Ingrid Maricela	x			X		
138	Marcelino Mendez	x			X		
139	Veronica Martinez	x				X	
140	Alva Cruz	x			X		
141	Sherman Flores	x			X		
142	No Brindo Información	-			X		
143	No Brindo Información	-			X		
144	Jose Caballero Diaz	x			X		
145	Enrique Madrid	x				X	
146	Casa Desocupada		X				
147	Marlon Antunez	x				X	
148	Yerica Avila	x			X		
149	Ernestina Gallardo	x					X
150	Jose Simon Torres	x				X	
151	Vidal Sanchez	x			X		
152	Rosa Nely Hernandez	x			X		
153	Jose Vidal Santos	x				X	
154	Azeneth Medina Obando	x			X		
155	Nolvia Maritza Yanez	x				X	
156	No Brindo Información	-			X		
157	Bertha Calderon	x			X		
158	No Brindo Información	x			X		
159	Leonel Zuniga	x			X		
160	No Brindo Información	-			X		
161	Martha Maria Lainez	x			X		
162	Jadith Resinos	x			X		
163	Jose Alberto Mendez	x			X		
164	Rosa Quiroz	x			X		
165	Ilda Vargas	x			X		
166	Cristino Sierra	x			X		
167	Miguel Angel Sierra	x			X		
168	Maria Pineda	x			X		
169	Ever Romero	x			X		
170	Aleida Romero	x		Pulpería	X		
171	Fredy Naun Martinez	x			X		
172	Sandra Elizabeth Perez	x				X	
173	Jose Omar Lazo	x			X		
174	Elias Alvarado	x			x		



PIMIENTA, CORTES PDM 2018

175	Nely Marquez	x				X	
176	No Brindo Información	-				X	
177	Juan Carlos Alvarado	x				X	
178	Paulo Benitez	x				X	
179	Vilma Suyapa Martinez	x				X	
180	Jairo Alexander Flores	x				X	
181	Juar Anibal Martinez	x				X	
182	Donaldo de Jesus Zalasar	x				X	
183	Alexis Rodriguez	x				X	
184	Martha Patricia Maldonado	x				X	
185	Maria Luisa Roman	x				X	
186	Delmis Contreras	x				X	
187	Marlin Yarleni Banegas	x				X	
188	Casa Desocupada		X				
189	No Brindo Información	-				X	
190	No Brindo Información	-				X	
191	Casa Desocupada		X				
192	Sonia Reyes	x				X	
193	Esequiel Arrador García	x				X	
194	Casa Desocupada		X				
195	Reina Osorto	x				X	
196	Daisy Sauseda	x				X	
197	Juan Gualberto	x				X	
198	Eduar Gutierrez	x				X	
199	Casa Desocupada		X				
200	Jose Santos Nolasco	x				X	
201	Kevin Mendoza	x				X	
202	Eduin Omar Contrera	x				X	
203	Ada Yamileth Sandoval	x					X
204	Jose Francis Castillo	x				X	
205	Udiel Mendez	x				X	
206	Bety Amaya	x				X	
207	Osman Adonay Castillo	x				X	
208	Mario Zepeda	x				x	
	Billar		x				

Nota:

Viviendas desocupadas son: 05, 18, 40, 58, 76, 82, 100, 105, 106, 146, 188, 191, 194 y 199.

Viviendas que no brindaron informacion: 09, 10, 25, 28, 30, 31, 37, 45, 49, 51, 59, 60, 63, 69, 71, 72, 81, 83, 85, 94, 96, 99, 127, 129, 142, 143, 156, 160, 176, 189 y 190.



CUADRO RESUMEN DE LA COLONIA ALEMANIA NO. 2 PARTE ARRIBA

Descripción Edificación	#
Viviendas ocupadas	194
Viviendas desocupadas	14
Iglesias	0
Centro Comunal	0
Escuela	0
Kínder	0
Centro de Atención Primario en Salud	0
Negocios	5
Edificio Gubernamental	0
Otras	0
TOTAL	208





REPUBLICA DE HONDURAS
MUNICIPALIDAD DE PIMIENTA, CORTES
TELEFONO: (504) 2650-2180



BOLETAS PARA RECOLECTAR DATOS BÁSICOS DE LA COMUNIDAD

1. **Nombre de Comunidad:** Alemania No. 2 Parte Arriba
2. **Nombres de los miembros del equipo de líderes:** (y su coordinador)
 - ✓ Bertha Calderon
3. **Distancia en kms a la cabecera por carretera principal:** 2.42Km
4. **Tipo y situación de las vías de acceso terrestre:**

Tipo De Vías De Acceso	Vías		Condiciones		
	Si	No	Buena	Regular	Mala
Pavimentada		X			
Todo De Tierra	X			X	
Tierra En Verano	X			X	
Penetración	x			x	

5. **Presencia institucional en la comunidad:** (públicas y privadas)
 - ✓ Ninguna
6. **Nombres de todas las organizaciones existentes en la comunidad**
 - ✓ Asociación de Padres de Familia
7. **Inversion social y productiva realizada en la comunidad durante**

Nombre proyecto	Inversión en miles de lempiras por sector					Total
	Salud	Educación	Social	Vial	Productiva	
Construcción de Viviendas Sociales			X			69,464.37
Proyecto de Mejoramiento y Reparación de Vivienda			X			5,714.28
Contraparte a Proyecto de Construcción de Pisos Saludables			X			4,642.85
Mantenimiento de Alumbrado Público Casco Urbano y Rural				X		55,805.44



Proyecto de Servicios Municipales Varios			x			82,947.22
Mantenimiento y Reparación de Calles				x		223,462.92
TOTAL						442,037.08

8. Infraestructura social existente en la comunidad

Tipo	Existencia		Tipo	Existencia	
	Si	No		Si	No
Vial:	x		Salud:		X
Km de carretera primaria	X		CESAR		
Km de carretera secundaria	X		CESAMO		
Km de caminos de penetración	X		Otros		
Social:		X	Educación:		X
Hogar de ancianos			CEPEMF		
Hogar de niños			Kínder		
Centros comunales			Escuela primaria		
Iglesia			Centro básico		
Parques			Colegio de Secundaria		
Canchas deportivas			Centro de educación superior		
Centro social comunitario			Centro de formación artesanal		
Productiva:		X			
Sistema de riesgo					
Centro Rurales de almacenamiento					
Silos Familiares					

9. Principales rubros productivos de la comunidad y sus rendimientos promedios

Rubros Productivos	Rendimientos
1. Maiz x mz	0 mz
2. Frijol x mz	0 mz
3. Arroz x mz	0 mz



Levantamiento de Indicadores Socioeconómicos
Identificación de viviendas de la Colonia Alemania 2 Parte Abajo
Municipio de: Pimienta Cortes **Código: 0504**

Nº	Nombre de jefe de Familia	Ocupado	Desocupada	Edificio, publico Negocio/ Otro	Estado Vivienda (llenar después de levantada boleta)		
					B	R	M
01	Maria Orellana	X				X	
02	Mario Rene Castillo	x			x		
03	Manuel Alfaro	x					X
04	Victor Manuel Alfaro	X					X
05	Vanessa Lopez	X				X	
06	Ismael Herrero	X			X		
07	Carlos Quintanilla	X				X	
08	Mary Yolanda Nieta	X			X		
09	Elena Murillo	X				X	
10	Roja Moncada	X			X		
11	Dilcia Patricia Matamoros	X			X		
12	Karla Ortiz	X			X		
13	Irma Rivera	X			X		
14	Mario Linares	X			X		
15	Yaneth Ruiz	X			X		
16	Casa Desocupada		X				
17	Norma Yolanda Mendoza	X				X	
18	Jose Armando	X				X	
19	Ingrid Molina	X			X		
20	Lesly Cabrera	X			X		
21	Naun Soza	X				X	
22	Ilsi Soza	x			x		
23	Francisco Garcia	X				X	
24	No Brindo Informacion	-				x	
25	Martin Nuñez	X		pulperia	X		
26	Toribio Soza	x			X		
27	Reina Amarilis Guzman	X				X	
28	Jose Barahona	X			X		
29	Jorge Lopez	X			X		
30	Maria Hernandez	X			X		
31	Edwin Rene Enrique	X				X	
32	Eduin Betancourth	x			X		
33	Jose Ramon Chacon	x				X	
34	Gerson Chirinos	X			X		
35	Elmer Carranza	X			X		
36	Maria Antonia Ramos	X			X		
37	Sandra Guzman	X			X		



PIMIENTA, CORTES PDM 2018

38	Ana Concepcion Guzman	X			X		
39	No Brindo Informacion	-				X	
40	Mirna Cabrera	X			X		
41	Maria del Rosario Moreno	X			X		
42	Greysi Nuñez	X			X		
43	Casa Desocupada		X				
44	Ortencia Lopez	X			X		
45	Jairo Menjivar	X				X	
46	Enrique Antonio Cabrera	X				X	
47	No Brindo Informacion	-				X	
48	Maria Ramirez	X			X		
49	Carlos Rufino Dubon	X			X		
50	Jose Gomez	X			X		
51	Casa Desocupada		X				
52	Isolina Mendez	X			X		
53	No Brindo Informacion	-			X		
54	Neptaly Rodriguez Espinoza	X				X	
55	Brenda Marin	X			X		
56	Irma Rivera	X			X		
57	Jose Daniel Godoy	X				X	
58	Norma Beatriz Ulloa	X				X	
59	Isidro Torres	X				X	
60	Lorena Lopez	X			X		
61	Rosa Adalinda Zambrano	X				X	
62	Hector Manuel Turcios	X				X	
63	Rony Chavarria	X				X	
64	Cruz Oneida Rodriguez Nuñez	X			X		
65	Irma Romero	X				X	
66	Maria Borjas	X					X
67	Rendy Yamileth Cruz	X				X	
68	Marcos Ramos	X			X		
69	Yadira Concepcion Aguilar	X			X		
70	Virgilio Sosa Garcia	X			X		
71	Yader Zepeda	X			X		
72	Felipe Mondragon	X			X		
73	Reina Carolina Guevara	X			X		
74	Rigoberto Velasquez	X					X
75	Juan Ramon Hernandez	X				x	



Nota:

Viviendas desocupadas son: 16, 43 y 51.

Viviendas que no brindaron informacion: 24, 39, 47 y 53.

CUADRO RESUMEN DE LA COLONIA ALEMANIA 2 PARTE ABAJO

Descripción Edificación	#
Viviendas ocupadas	72
Viviendas desocupadas	3
Iglesias	0
Centro Comunal	0
Escuela	0
Kínder	0
Centro de Atención Primario en Salud	0
Negocios	1
Edificio Gubernamental	0
Otras	0
TOTAL	75





REPUBLICA DE HONDURAS
MUNICIPALIDAD DE PIMIENTA, CORTES
TELEFONO: (504) 2650-2180



BOLETAS PARA RECOLECTAR DATOS BÁSICOS DE LA COMUNIDAD

1. **Nombre de Comunidad:** Alemania No.2 Parte Abajo
2. **Nombres de los miembros del equipo de líderes:** (y su coordinador)
 - ✓ Oneida Cruz
3. **Distancia en kms a la cabecera por carretera principal:** 1.35Km
4. **Tipo y situación de las vías de acceso terrestre:**

Tipo De Vías De Acceso	Vías		Condiciones		
	Si	No	Buena	Regular	Mala
Pavimentada		X			X
Todo De Tierra	X			X	
Tierra En Verano	X			X	
Penetración	X			X	

5. **Presencia institucional en la comunidad:** (públicas y privadas)
 - ✓ Ninguna
6. **Nombres de todas las organizaciones existentes en la comunidad**
 - ✓ Asociación de Padres de Familia
7. **Inversion social y productiva realizada en la comunidad durante**

Nombre proyecto	Inversión en miles de lempiras por sector					
	Salud	Educación	Social	Vial	Productiva	Total
Construcción de Viviendas Sociales			X			69,464.37
Proyecto de Mejoramiento y Reparación de Vivienda			X			5,714.28
Contraparte a Proyecto de Construcción de Pisos Saludables			X			4,642.85
Mantenimiento de Alumbrado Público Casco Urbano y Rural				X		55,805.44
Proyecto de Servicios Municipales Varios			X			82,947.22
Mantenimiento y Reparación de Calles				X		223,462.92
TOTAL						442,037.08



8. Infraestructura social existente en la comunidad

Tipo	Existencia		Tipo	Existencia	
	Si	No		Si	No
Vial:	x		Salud:		X
Km de carretera primaria	X		CESAR		
Km de carretera secundaria	X		CESAMO		
Km de caminos de penetración	X		Otros		
Social:		X	Educación:		x
Hogar de ancianos			CEPEMF		
Hogar de niños			Kínder		
Centros comunales			Escuela primaria		
Iglesia			Centro básico		
Parques			Colegio de Secundaria		
Canchas deportivas			Centro de educación superior		
Centro social comunitario			Centro de formación artesanal		
Productiva:		x			
Sistema de riesgo					
Centro Rurales de almacenamiento					
Silos Familiares					

9. Principales rubros productivos de la comunidad y sus rendimientos promedios

Rubros Productivos	Rendimientos
1. Maiz x mz	0 mz
2. Frijol x mz	0 mz
3. Arroz x mz	0 mz



**Levantamiento de Indicadores Socioeconómicos
Identificación de viviendas de la Colonia Episcopal**

Municipio de: Pimienta Cortes

Código: 0504

Nº	Nombre de jefe de Familia	Ocupado	Desocupada	Edificio, publico Negocio/ Otro	Estado Vivienda (llenar después de levantada boleta)		
					B	R	M
01	Roberto Vasquez	x			X		
02	Leonor Jimenez	x			X		
03	Angela Martinez	x			X		
04	Arely Bonilla	x			X		
05	Maria Leonel Paz	x			X		
06	Adalid Perez	x				X	
07	Josue Noel Garcia Martinez	x			X		
08	Oscar Lopez	x			X		
09	Saul Martinez	x			X		
10	Luisa Gonzales	x			X		
11	Gladis Cardona	x			X		
12	Mario Rene Romero	x			X		
13	Henry Rivera	x			X		
14	Erminia Almendares	x			X		
15	No Brindo Información	-			X		
16	No Brindo Información	-			X		
17	Maynor Ortero	x			X		
18	Karen Zuniga	x			X		
19	Casa Desocupada		X				
20	Yesenia Rivera	x			X		
21	Martha Arriaga	x				X	
22	Maria Nuñez	x				X	
23	Edin Yovany Funez Aleman	x				X	
24	No Brindo Información	-			X		
25	Casa Desocupada		X				
26	Casa Desocupada		X				
27	No Brindo Información	-			X		
	Iglesia Misión Bautista General Internacional de Honduras						



Nota:

Viviendas desocupadas son: 19, 25 y 26.

Viviendas que no brindaron informacion: 15, 16, 24 y 27.

CUADRO RESUMEN DE LA COLONIA EPISCOPAL

Descripción Edificación	#
Viviendas ocupadas	24
Viviendas desocupadas	03
Iglesias	1
Centro Comunal	0
Escuela	0
Kínder	0
Centro de Atención Primario en Salud	0
Negocios	0
Edificio Gubernamental	0
Otras	0
TOTAL	27





REPUBLICA DE HONDURAS
MUNICIPALIDAD DE PIMIENTA, CORTES
TELEFONO: (504) 2650-2180



BOLETAS PARA RECOLECTAR DATOS BÁSICOS DE LA COMUNIDAD

1. Nombre de Comunidad: Colonia Episcopal
2. Nombres de los miembros del equipo de líderes: (y su coordinador)
 - ✓ Pastor Saul Martinez
3. Distancia en kms a la cabecera por carretera principal: 2.21Km
4. Tipo y situación de las vías de acceso terrestre:

Tipo De Vías De Acceso	Vías		Condiciones		
	Si	No	Buena	Regular	Mala
Pavimentada		x			
Todo De Tierra	X			x	
Tierra En Verano	X			X	
Penetración	X			X	

5. Presencia institucional en la comunidad: (públicas y privadas)
 - ✓ Ninguna
6. Nombres de todas las organizaciones existentes en la comunidad
 - ✓ Iglesia Misión Bautista General Internacional de Honduras
7. Inversion social y productiva realizada en la comunidad durante

Nombre proyecto	Inversión en miles de lempiras por sector					
	Salud	Educación	Social	Vial	Productiva	Total
Proyecto de Adición de Iluminación de Cancha en el Municipio			x			52,326.07
TOTAL						52,326.07



8. Infraestructura social existente en la comunidad

Tipo	Existencia		Tipo	Existencia	
	Si	No		Si	No
Vial:	X		Salud:		X
Km de carretera primaria	X		CESAR		
Km de carretera secundaria	X		CESAMO		
Km de caminos de penetración	X		Otros		
Social:	X		Educación:		X
Hogar de ancianos		X	CEPEMF		
Hogar de niños		X	Kínder		
Centros comunales		X	Escuela primaria		
Iglesia	X		Centro básico		
Parques		X	Colegio de Secundaria		
Canchas deportivas		X	Centro de educación superior		
Centro social comunitario		X	Centro de formación artesanal		
Productiva:		X			
Sistema de riesgo					
Centro Rurales de almacenamiento					
Silos Familiares					

9. Principales rubros productivos de la comunidad y sus rendimientos promedios

Rubros Productivos	Rendimientos
1. Maiz x mz	0 mz
2. Frijol x mz	0 mz
3. Arroz x mz	0 mz



**Levantamiento de Indicadores Socioeconómicos
Identificación de viviendas de la Colonia Km 86 Barahona**

Municipio de: Pimienta Cortes

Código: 0504

Nº	Nombre de jefe de Familia	Ocupado	Desocupada	Cerrada	Edificio, publico Negocio/ otro	Estado Vivienda (llenar después de levantada boleta)		
						B	R	M
01	No Brindo Informacion	-					X	
02	Maria Valentina Garcia	X				X		
03	Casa Desocupada		X					
04	Casa Desocupada		X					
05	Mariana Cruz	X			Pulpería	x		
06	Maria Audelina Ramos	X				X		
07	Adan Villalobos	X				X		
08	Jesus Benitez	X				X		
09	Wendy Dinora Hernandez	X				X		
10	David Mejia	X				X		
11	Sandra Martinez	X				X		
12	Roger Diaz	X			Pulpería	X		
13	Darwin Paz	X				X		
14	Irvin Josue Ponce	X				X		
15	Alondra Madrid	X				X		
16	Catalina Mencia	X				X		
17	Edwin Josue Cabrera	X				X		
18	Sandra Vasquez	X					X	
19	Ever García	X				X		
20	Casa Desocupada		X					
21	No Brindo Información	-				X		
22	Maria Vasquez	X						x
23	Casa Desocupada		X					
24	No Brindo Información	-						
25	Maria Oseguera	X				X		
26	Casa Desocupada		X					
27	Katherin Marquez	x				X		
28	Dania Ventura	x				X		
29	Isaac Mendoza	x				X		
30	Maritza Rodriguez	x					X	
31	Casa Desocupada		X					
32	Alejandro Callejas	x				X		
33	Gerson Zuniga	x					X	
34	Magdalena Mendoza	x				X		
35	Dinora Jackelin Paz	x					X	
36	Cristian Villatoro	x					X	



PIMIENTA, CORTES PDM 2018

37	Henry Josue Rodriguez Archiaga	x						
38	Erlinda Villanueva	x				X		
39	Jose Ramon Rodriguez Archiaga	x				X		
40	Luis Alonso Ferreira Prieto	x					X	
41	No Brindo Información	-				X		
42	Dolores Corea Rodriguez	x				X		
43	Antonia Madrid	x				X		
44	Sandra Pineda	x				X		
45	Lidia Estela Suazo	x				X		
46	Carlos Manzanares	x				X		
47	Elsa Oviedo	x					X	
48	Yony Oviedo	x					X	
49	Carlos Enrique Montes	x				X		
50	Santiago Daniel Contreras	x				x		
51	No Brindo Información	-				X		
52	Oscar Villeda	x				X		
53	Jose Caballero	x				X		
54	Karla Rodriguez	x				X		
55	Saloman Moncada	x				X		
56	Norma Lidia Hernandez	x					X	
57	Noe Abraham Brisuela	x				X		
58	Carmen Oviedo	x				X		
59	Saul Torres	x				x		
60	Casa Desocupada		X					
61	Casa Desocupada		X					
62	Casa Desocupada		X					
63	No Brindo Información	-				x		
	Escuela Raul Alfredo Ugarte							
	Comedor							
	Iglesia Alfa y Omega							

Nota:

Viviendas desocupadas son: 03, 04, 20, 23, 26, 60, 61 y 62.

Viviendas que no brindaron informacion: 01, 21, 24, 41, 51 y 63.



CUADRO RESUMEN DE LA COLONIA KM #86 BARAHONA

Descripción Edificación	#
Viviendas ocupadas	54
Viviendas desocupadas	09
Iglesias	1
Centro Comunal	0
Escuela	1
Kínder	0
Centro de Atención Primario en Salud	0
Negocios	2
Edificio Gubernamental	0
Otras	0
TOTAL	63





REPUBLICA DE HONDURAS
MUNICIPALIDAD DE PIMIENTA, CORTES
TELEFONO: (504) 2650-2180



BOLETAS PARA RECOLECTAR DATOS BÁSICOS DE LA COMUNIDAD

1. **Nombre de Comunidad:** Colonia Km 86 Barahona
2. **Nombres de los miembros del equipo de líderes: (y su coordinador)**
 ✓ Andrea Sorto
3. **Distancia en kms a la cabecera por carretera principal:** 3Km
4. **Tipo y situación de las vías de acceso terrestre:**

Tipo De Vías De Acceso	Vías		Condiciones		
	Si	No	Buena	Regular	Mala
Pavimentada		X			
Todo De Tierra	X			X	
Tierra En Verano	X			X	
Penetración	X			X	

5. **Presencia institucional en la comunidad: (públicas y privadas)**
 ✓ Escuela Raul Alfredo Ugarte (Pública)
6. **Nombres de todas las organizaciones existentes en la comunidad**
 ✓ Iglesia Alfa y Omega
7. **Inversion social y productiva realizada en la comunidad durante**

Nombre proyecto	Inversión en miles de lempiras por sector					
	Salud	Educación	Social	Vial	Productiva	Total



8. Infraestructura social existente en la comunidad

Tipo	Existencia		Tipo	Existencia	
	Si	No		Si	No
Vial:	x		Salud:		x
Km de carretera primaria	X		CESAR		
Km de carretera secundaria	X		CESAMO		
Km de caminos de penetración	X		Otros		
Social:	x		Educación:	x	
Hogar de ancianos		X	CEPEMF		X
Hogar de niños		X	Kínder		X
Centros comunales		X	Escuela primaria	X	
Iglesia	X		Centro básico		X
Parques		X	Colegio de Secundaria		X
Canchas deportivas		X	Centro de educación superior		X
Centro social comunitario		X	Centro de formación artesanal		X
Productiva:		x			
Sistema de riesgo					
Centro Rurales de almacenamiento					
Silos Familiares					

9. Principales rubros productivos de la comunidad y sus rendimientos promedios

Rubros Productivos	Rendimientos
1. Maiz x mz	0 mz
2. Frijol x mz	0 mz
3. Arroz x mz	0 mz



**Levantamiento de Indicadores Socioeconómicos
Identificación de viviendas de La Colonia Km #86**

Municipio de: Pimienta Cortes

Código: 0504

Nº	Nombre de jefe de Familia	Ocupado	Desocupada	Cerrada	Edificio, publico Negocio/ otro	Estado Vivienda (llenar después de levantada boleta)		
						B	R	M
01	Casa Desocupada		X					
02	Kenia Xiomara Rapalo Lainez	x					X	
03	Juan Carlos Funez	x				X		
04	No Brindo Información	-			Pulpería	X		
05	Jazmin Funez	x				X		
06	Aracely Reyes	x				X		
07	Dolores Nuñez	x				X		
08	Carlos Alfredo Bú	x				X		
09	Alexy Naun Milla	x					X	
10	Felicia Montes	x					X	
11	Delmis Gonzales Madrid	x				X		
12	Carlos Josue Entero	x					X	
13	Rosibel Villalobos	x				X		
14	Ricardo Hernandez	x						X
15	Marleni Baca	x						X
16	Angel Antonio Maldonado	x					X	
17	Javier Gomez	x				X		
18	Yony Funez	x				X		
19	Julia Davila	x				X		
20	Selvin Dominguez	x					X	
21	Gloria Gonzales	x				X		
22	Tania Marisela Hernandez	x				X		
23	Marleni Flores	x						X
24	Dunia Cruz	x					X	
25	Sofia Reyes	x					X	
26	Jose Ariel Reyes	x					X	
27	Edemir Mejia	x					X	
28	Sandra Isabel Pineda	x					X	
29	Maria Suyapa Mejia	x				X		
30	Silvia Montoya	x						X
31	Rumilda Anariba	x				X		
32	Tiodora Barrera	x				X		
33	Yolani Davila	x					X	
34	Ramona Montes	x					X	
35	Marcos Orlando Flores	x				X		
36	Jose Nain Reyes Arruiaga	x				X		



PIMIENTA, CORTES PDM 2018

37	Martha Julia Castillo	x				X		
38	Pedro Ramos	x					X	
39	Lcuio Noe Hernandez Paz	x				X		
40	Ronaldo Amador	x				X		
41	Lorenzo Cruz	x					X	
42	Jose Francisco Velasquez	x					X	
43	Santos Ortega	x				X		
44	Ramon Ortega	x				X		
45	Aminta Mejia	x				X		
46	Hernan Castillo	x					X	
47	Lorenzo Bonilla	x					X	
48	Juan Hernandez	x					X	
49	Maria Angelina Simeon	x						X
50	No Brindo Información	-				X		
51	Jose Nelsón Aviles Velasquez	x				X		
52	Leila Carolina Mejia Canales	x				X		
53	Casa Desocupada		X					
54	Casa Desocupada		X					
55	Mario Josue Miranda	x					X	
56	Patricia Saucedo	x					X	
57	Carlos Sagastume	x				X		
58	Maria Isabel Inestroza	x				X		
59	Mirna Peña	x				X		
60	No Brindo Información	-			Pulpería	x		
61	Izamar Paz	x						X
62	Antonio Hernandez	x					X	
63	Wendy Suyapa Valles	x				X		
64	Esteban Leonardo Mejia	x				X		
65	Yoni William Ramos Paz	x					X	
66	Jose Carcamo	x				x		
67	Jose Hernandez	x					X	
	Iglesia Misionera							

Nota:

Viviendas que no Brindaron Información: 04, 50 y 60

Viviendas Desocupadas: 01, 53 y 54.



CUADRO RESUMEN DE LA COLONIA KM #86

Descripción Edificación	#
Viviendas ocupadas	64
Viviendas desocupadas	03
Iglesias	1
Centro Comunal	0
Escuela	0
Kínder	0
Centro de Atención Primario en Salud	0
Negocios	0
Edificio Gubernamental	2
Otras	0
TOTAL	67





REPUBLICA DE HONDURAS
MUNICIPALIDAD DE PIMIENTA, CORTES
TELEFONO: (504) 2650-2180



BOLETAS PARA RECOLECTAR DATOS BÁSICOS DE LA COMUNIDAD

1. **Nombre de Comunidad:** Colonia Km 86
2. **Nombres de los miembros del equipo de líderes: (y su coordinador)**
 ✓ Andrea Sorto
3. **Distancia en kms a la cabecera por carretera principal:** 2.30 Km
4. **Tipo y situación de las vías de acceso terrestre:**

Tipo De Vías De Acceso	Vías		Condiciones		
	Si	No	Buena	Regular	Mala
Pavimentada		X			
Todo De Tierra	X			X	
Tierra En Verano	X			X	
Penetración	X			X	

5. **Presencia institucional en la comunidad: (públicas y privadas)**
 ✓ Ninguna
6. **Nombres de todas las organizaciones existentes en la comunidad**
 ✓ Iglesia Misionera
 ✓ Club Deportivo Dormunt
7. **Inversion social y productiva realizada en la comunidad durante**

Nombre proyecto	Inversión en miles de lempiras por sector					
	Salud	Educación	Social	Vial	Productiva	Total



8. Infraestructura social existente en la comunidad

Tipo	Existencia		Tipo	Existencia	
	Si	No		Si	No
Vial:	x		Salud:		X
Km de carretera primaria	X		CESAR		
Km de carretera secundaria	X		CESAMO		
Km de caminos de penetración	X		Otros		
Social:	x		Educación:		x
Hogar de ancianos		X	CEPEMF		
Hogar de niños		X	Kínder		
Centros comunales		X	Escuela primaria		
Iglesia	X		Centro básico		
Parques		X	Colegio de Secundaria		
Canchas deportivas		X	Centro de educación superior		
Centro social comunitario		X	Centro de formación artesanal		
Productiva:		x			
Sistema de riesgo					
Centro Rurales de almacenamiento					
Silos Familiares					

9. Principales rubros productivos de la comunidad y sus rendimientos promedios

Rubros Productivos	Rendimientos
1. Maiz x mz	0 mz
2. Frijol x mz	0 mz
3. Arroz x mz	0 mz





Levantamiento de Indicadores Socioeconómicos
Identificación de viviendas del Barrio El Centro, Pimienta Cortes
Municipio de: Pimienta Cortes **Código 0504**

Nº	Nombre de jefe de Familia	Ocupado	Desocupada	Cerrada	Edificio, publico Negocio/ otro	Estado Vivienda (llenar después de levantada boleta)		
						B	R	M
01	No Brindo Información	-				X		
02	No Brindo Información	-					X	
03	No Brindo Información	-				X		
04	No Brindo Información	-					X	
05	Dolores Aragon	x				X		
06	Vilma Pineda	x					X	
07	Gloria Santos	x				X		
08	Linda Aria	x					x	
09	Maria Antonieta Iriarte	x					X	
10	No Brindo Información	-				X		
11	No Brindo Información	-				x		
12	No Brindo Información	-				X		
13	No Brindo Información	-				X		
14	Casa Desocupada		X					
15	Casa Desocupada		x					
16	No Brindo Información	-				X		
17	No Brindo Información	-				X		
18	No Brindo Información	-			Molino	X		
19	Estefany Sarahi Qurioz	x					X	
20	Ever Garcia	x					X	
21	Rene Esteban Mejia	x					X	
22	Casa Desocupada		X					
23	No Brindo Información	-				X		
24	Daniel Lopez Bonilla	x				X		
25	Edgardo Amador	x				X		
26	No Brindo Información	-				X		
27	No Brindo Información	-					X	
28	Josue Sanchez	x				X		
29	Alva Lidia Barahona	x					X	
30	No Brindo Información	-				X		
31	No Brindo Información	-				X		
32	Casa Desocupada		X					
33	Dionisio Campo Reyes	x				X		
34	No Brindo Información	-				X		
35	Blanca Iglesias	x					X	
36	Casa Desocupada		X					



PIMIENTA, CORTES PDM 2018

37	Maria Baide	x				X		
38	No Brindo Información	-				X		
39	Carminda Donaire Buezo	x				X		
40	Oscar Omar Cubas	x				X		
41	Marco Antonio Martinez	x				X		
42	Suyapa Oviedo	x				X		
43	Pedro Montenegro	x				X		
44	Nelson Bonilla	x					X	
45	Ana Yolanda Rodriguez	x				X		
46	Casa Desocupada		X					
47	Dulce Milagri Caceres	x				X		
48	Brayan Gomez	x					X	
49	Fabiola Carminda Estevez	x					X	
50	Maria Crisandra Aguilar	x					X	
51	Dilia Ulloa	x				X		
52	No Brindo Información	-				X		
53	Maria Morazan	x					X	
54	Sonia Elizabeth Castillo	x					X	
55	Lidia Marina Aguirre	x					X	
56	Amada Lidia Montalvan	x				X		
57	Olga Marias Portillo	x				X		
58	Deidy Urbina	x				X		
59	Maria Caridad Zelaya Ayala	x				X		
60	Ever Zepeda	x				X		
61	Gladis Lopez	x				X		
62	Sara de Jesus Lopez	x				X		
63	Juan Ramon Lopez	x					X	
64	Rosa Lidia Funez Madrid	x				X		
65	No Brindo Información	-				X		
66	Sandra Noemy Mateo	x				X		
67	Mario Lopez	x				X		
68	Anibal Hernandez	x				X		
69	No Brindo Información	-				X		
70	Benancio Hernandez	x					X	
71	Julio Hernandez	x					X	
72	Deysi Antonia Villatoro	x					X	
73	Jose Jimenez	x				X		
74	No Brindo Información	-				X		
75	Casa Desocupada		X					
76	No Brindo Información	-				X		
77	Casa Desocupada		X					
78	Deisy Riva	x					X	
79	No Brindo Información	-				X		
80	No Brindo Información	-				X		
81	Jose Antonio Marquez Zelaya	x					X	
82	Sheiry Garcia	x				X		



PIMIENTA, CORTES PDM 2018

83	No Brindo Información	-				X		
84	Rafael Hernandez	x				X		
85	Victorina Castillo	x				X		
86	Erick Elia Alavarenga	x				X		
87	Isaac Diaz	x					X	
88	No Brindo Información	-				X		
89	No Brindo Información	-				X		
90	Maria Caridad Zelaya	x				X		
91	Esmith Funez	x					X	
92	No Brindo Información	-				X		
93	Alva luz Marquez	x					X	
94	No Brindo Información	-				X		
95	No Brindo Información	-				X		
96	No Brindo Información	-					X	
97	Denia Muñoz	x					X	
98	Lidia Cardona	x				X		
99	Norma Paz	x				X		
100	Castula Lopez	x				X		
101	No Brindo Información	-				X		
102	Margarita Ochoa	x				X		
103	Olga Su8yapa Argueta Ayala	x				X		
104	Gilberto Perdomo	x					X	
105	Rosa Angelica Yanez Bueso	x				X		
106	Claudia Hernandez	x				X		
107	Francisca Garcia	x					X	
108	Antonieta Rios	x					X	
109	Gearlis Garcia	x					X	
110	Olga Mondragon	x					X	
111	Maria Mejia	x				X		
112	Leonso Flores	x				X		
113	Irma Leonor Mendez	x				X		
114	Miguel Ochoa	x				X		
115	Keila Garcia	x				X		
116	Jorge Isaac Caria	x					X	
117	Nidia Fajardo	x				X		
118	Casa Desocupada		X					
119	Cesar Anibal Orellana	x				X		
120	Lourdes Gomez	x					X	
121	Suyapa Torrez	x				X		
122	Jose Javier Torres	x				X		
123	No Brindo Información	-				X		
124	Leonor Suyapa Torres	x				X		
125	Casa Desocupada		X					
126	Jesus Octavio Portillo Robles	x				X		
127	Ana Gloria Garcia	x					X	
128	No Brindo Información	-				X		



PIMIENTA, CORTES PDM 2018

129	William Rene perla	x				X		
130	Hector Josue Orellana	x				X		
131	No Brindo Información	-				X		
132	Argentina Montenegro	x				X		
133	Jose Javier Caballero	x				X		
134	Ricardo Villamil	x				X		
135	Victor Caballero	x			Casa de Empeños	X		
136	Maria Angelina Avila Euceda	x				X		
137	Leonila Jimenez	x						X
138	Nelson Amador	x			Comedor			
139	Julia Suyapa Gomez	x				X		
140	German Argueta	x				X		
141	Donaldo Bejarano	x				X		
142	No Brindo Información	-					X	
143	Johana Yamileth Lago	x					X	
144	No Brindo Información	-				X		
145	No Brindo Información	-				X		
146	Clementina Benavidez	x					X	
147	Manuel Antonio Santamaria	x				X		
148	No Brindo Información	-				X		
149	Rosa Buezo Rivas	x				X		
150	Concepción Perdomo	x				X		
151	Elmer Renan Santamaria Dominguez	x				X		
152	Karen	x				x		
153	Juan Gabriel Lizardo	x				X		
154	Gerson Yosimor Peña	x				X		
155	Enrique Merlo	x			Pulpería	X		
156	Marco Tulio Orellana	x				X		
157	No Brindo Información	-				X		
158	Isabel Sevilla	x					X	
159	Martha Amaya	x				X		
160	Jose Reinaldo Medina	x					X	
161	No Brindo Información	-				X		
162	Jorge Alberto Euceda	x				X		
163	Juan Miguel Martinez Gonzales	x					X	
164	Hector Amaya	x					X	
165	No Brindo Información	-					X	
166	Raul Alfredo Ugarte Florentino	x				X		
167	Roberto Enrique Gonzales	x					X	
168	Maria Argentina Chacon	x				X		
169	Ana Zinc	x			Servicios Secretariales	X		
170	Maria del Carmen Castellanos	x			-Pulpería -Banco	x		



PIMIENTA, CORTES PDM 2018

171	Merlinda Trochez	x				X		
172	Caroli Ines Corrales	x					X	
173	Carmen Ines Acosta	x				X		
174	Denis Marixa Lemuz	x				X		
175	No Brindo Información	-					X	
176	Brendy Ferrera	x				x		
177	Alex Garcia	x					X	
178	Marvin Figueroa	x					X	
179	Cristobal Sarmiento	x					X	
180	Elsa Vasquez	x				X		
181	No Brindo Información	-				X		
182	No Bridno Información	-				X		
183	Consuelo Garcia	x				X		
184	Maria de la Cruz Avila	x				X		
185	Yolany Lemuz	x					X	
186	Osman Garcia	x					X	
187	Eduin Alexander Ochoa	x					X	
188	Maria Dinora Milla	x					X	
189	Jose Amilcar Monje Pineda	x				x		
	Escuela Miguel A Cubero							
	Municipalidad de Pimienta							
	Posta Policial							
	Servicios Secretariales Bessy							
	Ferreteria Norberto							
	Farmacia							
	Laboratorio Clinico							
	Tienda Tropigas							
	Gimnasio "El Dolor de Muchos"							
	Tiendas Sandy							
	Taller de Motocicletas							
	Tienda Ester							
	Laboratorio Clinico							
	Barberia							
	Tienda Lopez							
	Taller de Bicicleta							
	Salon de Bellza Victor							
	Chiclera							
	Yolicel							
	Pulpería Solez (par donde yolicel)							
	Abarroteria la Economica							
	Centro de Salud							
	CIBER Jenssen							
	Ferreteria Pentecostes							
	Novedades Yolicel							
	Iglesia Catolica							



Iglesia de Dios								
Kiosko Marixa								
Salon de Belleza Pamela								
Subvenir								
Barberia								
Novedades								
Llantera								
Comedor y Juegos de Azar Blanca Iglesias								
Centro Medico Familiar Moises								
Cruz Roja								
Centro Civico Dagoberto Dacosta Gomez								
Parque Central								
Abarroteria La Bendicion								
Lacteos Yojoa No.2								
La Zona Play								
Satreria								
CARWASH El Garrobo								
Cafeteria Maria Jose								

Nota:

Viviendas Desocupadas: 14, 15, 22, 32, 36, 46, 75, 77, 118 y 125.

Viviendas No Brindaron Información: 01, 04, 10, 13, 16, 18, 23, 26, 27, 30, 31, 34, 38, 52, 65, 69, 74, 76, 79, 80, 83, 88, 89, 92, 94, 95, 96, 101, 123, 128, 131, 142, 144, 145, 148, 157, 161, 165, 175, 181 y 182.

CUADRO RESUMEN DEL BARRIO EL CENTRO

Descripción Edificación	#
Viviendas ocupadas	179
Viviendas desocupadas	10
Iglesias	2
Centro Comunal	1
Escuela	1
Kínder	0
Centro de Atención Primario en Salud	1
Negocios	38
Edificio Gubernamental	3
Otras	1
TOTAL	189





REPUBLICA DE HONDURAS
MUNICIPALIDAD DE PIMIENTA, CORTES
TELEFONO: (504) 2650-2180



BOLETAS PARA RECOLECTAR DATOS BÁSICOS DE LA COMUNIDAD

1. Nombre de Comunidad: Barrió El Centro
2. Nombres de los miembros del equipo de líderes: (y su coordinador)
 - ✓ Alfredo Portillo
3. Distancia en kms a la cabecera por carretera principal: 0.1 Km
4. Tipo y situación de las vías de acceso terrestre:

Tipo De Vías De Acceso	Vías		Condiciones		
	Si	No	Buena	Regular	Mala
Pavimentada		x			
Todo De Tierra	X			x	
Tierra En Verano	X			X	
Penetración	X			X	

5. Presencia institucional en la comunidad: (públicas y privadas)
 - ✓ Municipalidad de Pimienta
 - ✓ Escuela Miguel A. Cubero
 - ✓ Posta Policial
 - ✓ Registro Nacional de las Personas
 - ✓ Correo Nacional
6. Nombres de todas las organizaciones existentes en la comunidad
 - ✓ Asociación de Padres de Familia
 - ✓ Iglesia Catolica
 - ✓ Iglesia Reformada
7. Inversion social y productiva realizada en la comunidad durante

Nombre proyecto	Inversión en miles de lempiras por sector					
	Salud	Educación	Social	Vial	Productiva	Total
Transferencias y Donaciones e Instituciones de la Administración Central (Subsidios a Salud pago de Enfermeras, Doctores, etc)			x			340,034.99



PIMIENTA, CORTES PDM 2018

Proyecto de Modulos Sanitarios en Centro de Salud, Pimienta			x			9,435.43
Mejoramiento del Sistema Electrico e Iluminacion de Centros Educativos CEB Bestila Jenessen, Esc. Miguel Al. Cubero y C.E.B)			X			11,575.48
Proyecto de Mantenimiento y reparaci3n del Sistema Electrico en los Centros Educativos		x				7,062.99
Proyecto de Mejoramiento y Reparacion de Viviendas y Centros Educativos del Municipio		X				11,428.57
Contrapartede Proyectos Sociales			x			13,599.99
Transferencias a Asociaciones Civiles sin Fines de Lucro (Niñez y Juventud)			X			23,813.25
Transferencias a Asociaiones Civiles sin Fines de Lucro (Cultura)			X			59,654.43
Transferencia a Asociaciones Civiles sin Fines de Lucro (Deporte)			x			37,526.53
Mantenimiento de las Canchas de Futbol del Municipio			x			12,805.16
Transferencias a Asociones Civiles sin Fines de Lucro(Participacion Ciudadana)			x			80,034.58
Transferencias a Asociaciones Civiles sin Fines de Lucro (Seguridad Ciudadana)			x			17,358.88



PIMIENTA, CORTES PDM 2018

Transferencias a Asociaciones Civiles sin Fines de Lucro (Apoyo al Desarrollo de la Pequeña Empresa)			x			46,012.28
Mantenimiento a la Red de Distribucion de Agua					x	89,875.67
Mantenimiento de la Red de Distribucion de Agua					x	96,000.00
Mantenimiento de Tanques de Almacenamiento de Agua					x	2,529.87
Proyecto de Servicios Municipales Varios			x			165,894.44
Contraparte a Mantenimiento de Ornato del Municipio con el Programa Presidencial con Chamba Vivis Mejor			x			10,509.98
Mejora de la Red de Agua					x	149,119.81
Proyecto de Servicios Municipales Varios			x			165,894.44
Construccion de Empedrado de Calle				x		17,321.04
Proyecto de Construccion de Canalización de Aguas Servidas			X			24,965.63
Proyecto de Construccion de Canalizacion de Aguas Servidas y Pluviales			x			48,175.57
Mantenimiento a las Oficinas Municipales			x			17,412.02
Mejoramiento del Kiosko Municipal ubicado en el Parque Central			x			39,900.11
Mejoramiento del Sistema Electrico del Palacio Municipal			x			64,980.80
TOTAL						L. 1,562,921.94



8. Infraestructura social existente en la comunidad

Tipo	Existencia		Tipo	Existencia	
	Si	No		Si	No
Vial:	x		Salud:	X	
Km de carretera primaria	X		CESAR		
Km de carretera secundaria	X		CESAMO	X	
Km de caminos de penetración	X		Otros		
Social:	x		Educación:	X	
Hogar de ancianos		X	CEPEMF		X
Hogar de niños		X	Kínder		X
Centros comunales		X	Escuela primaria	X	
Iglesia	X		Centro básico		X
Parques	X		Colegio de Secundaria		X
Canchas deportivas	X		Centro de educación superior		X
Centro social comunitario	X		Centro de formación artesanal		x
Productiva:		x			
Sistema de riesgo					
Centro Rurales de almacenamiento					
Silos Familiares					

9. Principales rubros productivos de la comunidad y sus rendimientos promedios

Rubros Productivos	Rendimientos
1. Maiz x mz	0 mz
2. Frijol x mz	0 mz
3. Arroz x mz	0 mz



**Levantamiento de Indicadores Socioeconómicos
Identificación de viviendas de la Colonia Esquipulas**

Municipio de Pimienta Cortes

Código: 0504

Nº	Nombre de jefe de Familia	Ocupado	Desocupada	Edificio, publico Negocio/ Otro	Estado Vivienda (llenar después de levantada boleta)		
					B	R	M
01	Julio Cesar Martinez	x				X	
02	Ramón Antonio Cruz	x			X		
03	Deisy Amador	x			X		
04	Jarol Arles Medina	x				X	
05	Sandra Rivera	x			X		
06	Alva Rosa Chirino	x				X	
07	Bernardo Bustillo	x				X	
08	Karen Rodríguez	x			X		
09	Elsa Marina Perdomo	x				X	
10	No Brindo Información	-		Comedor	X		
11	Mario Molina	x			X		
12	Miguel Ángel López	x		Pulpería	x		
13	Lorenzo Muñoz	x				X	
14	Rosa Echeverria	x			X		
15	Manuel de Jesus Sarmiento	x			X		
16	Maria Consuelo Escobar	x				X	
17	Casa Desocupada		X				
18	No Brindo Información	-			X		
19	Elsa Esperanza Paz	x			X		
20	Cintia Torrez	x				X	
21	María Maribel Bautista	x			X		
22	Edna Yanina Uyoa	x			X		
23	Romana Teruel	x			X		
24	Marco Tulio Miranda	x			X		
25	Esmeralda Murillo	x			X		
26	Fany Murillo	x			X		
27	Mercedes Euceda	x				X	
28	Juan Carlos Sierra Romero	x			X		
29	Lilian Diaz	x			X		
30	Cristian Caballero	x			X		
31	Cristian Gutiérrez	x			X		
32	Josue Madrid	x			X		
33	Alberto Villeda	x			X		
34	Suyapa Sierra	x			X		
35	Oscar Benítez	x			X		
36	Oscar Corea Sánchez	x			X		
37	Nilson Enamorado	x			X		



PIMIENTA, CORTES PDM 2018

38	Fabricio Nataren Cabrera	x			X		
39	Carlos Roberto Mejía	x			X		
40	Maria Argentina Lopez	x			X		
41	Yeni Alvez	x			X		
42	Irma Perdomo	x				X	
43	Reina Mejia	x		Pulpería	X		
44	Casa Desocupada		X				
45	Carlos Eduardo Flores	x			x		
46	Dania Ramona Fajardo	x				x	
47	Brayan Francisco Sambrano	x				X	
48	Claudia Yamileth Guzman	x				X	
49	Evelin Dayana Cruz	x				X	
50	Gerson Mendoza	x			X		
51	Joel Martinez	x				X	
52	Miriam Antonia Rapalo	x				X	
53	Karen Lizeth Oliva	x			X		
54	Aída Hernandez	x				X	
55	No Brindo Información	-				X	
56	Natael Hernandez	x				X	
57	No Brindo Información	x				X	
58	Karen Hernandez	x			x		
59	Juan Carlos Trochez	x			X		
60	Denia Mercedes Canales	x			X		
61	Jorge Perez	x			X		
62	Yeimi Aries	x			X		
63	Ondina Paz	x				X	
64	Marleni Vaca	x					X
65	Raquel Leiva	x			X		
66	Yojana Gonzales	X				X	
67	Obdulio Sorto	x			X		
68	Ana Dilia Diaz	x			X		
69	Cinthia Martinez	x			X		
70	Carlos Gomez	x			X		
71	Sonia Elizabeth Guzman	x				X	
72	José Dionicio García	x			X		
73	Ermmain Nieto	x				X	
74	Nelson Nieto	x			X		
75	Marcelino	x			X		
76	Alba Manzanillo	x				X	
77	Jorge Luis Elias	x			X		
78	Rosa Marina Rodriguez	x			X		
79	No Brindo Información	-				X	
80	Santos Cruz	x			X		
81	Marvin Osorto	x			X		
82	Carlos Osorto	x			X		
83	Maria Acosta	x			X		



PIMIENTA, CORTES PDM 2018

84	Karina Potillo Cawel	x			x		
85	Constatina Galeas	x		Pulpería	x		
86	Hector Eduardo Fuentes	x			X		
87	Wilfredo Guevara	x			X		
88	Josefa Guevara	x			X		
89	Jose Reyes	x			X		
90	Oscar Omar Donaire	x			X		
91	Casa Desocupada		X				
92	Romulo Avila Ortiz	x			X		
93	Gisela Amaya	x			X		
94	Patricia Castro	x			X		
95	Marta Oseguera	x			X		
96	Rosa Linda Beltran	x			X		
97	Xiomara García	x				X	
98	Estela Gallardo	x				X	
99	Marcos Pereira	x				X	
100	Ilda Funez	x			X		
101	Alma Cruz	x			X		
102	Marixa Santos	x			X		
103	Jose Joel Sanchez	x				X	
104	Jose Luis Fuentes	x			X		
105	No Brindo Información	-			X		
106	Candida Rosa Santos	x			X		
107	Margarita Noyola	x		Cantina	X		
108	Rony Alexander Sabillon	x			X		
109	Orlando Pineda	x			X		
110	No Brindo Información	-			X		
111	Beatriz Cruz	x			X		
112	Arnol Alfredo Corea Castro	x			X		
113	Maria Digna Avila	x			X		
114	Juan Ramon Tejeda	x			X		
115	Bessy Milla	x			X		
116	Francis Patricia Buezo	x			X		
117	Reina Graciela Madrid	x			X		
118	Naun García	x			X		
119	Josue Madrid	x			X		
120	Blanca Lazo	x				X	
121	Darlenis García	x			X		
122	Carmen Corina Ortenz	x				X	
123	Marta Patricia Zuniga	x				X	
124	Federico Reyes	x				X	
125	Consuelo Portillo	x			x		
126	Jesus Francisco Rubio	x				X	
127	Erminda Castro	x			X		
128	Luz Ordoñez	x			X		
129	Rosa Maria Madrid	x			X		



PIMIENTA, CORTES PDM 2018

130	Cristofer Maradiaga	x			X		
131	Sandra Flores	x				X	
132	Karla Noemy Orellana	x			X		
133	Roberto Pineda	x			X		
134	Mirtala Paz	x			X		
135	Eloiza Guevara	x				X	
136	Esteban Eduardo Lopez	x				X	
137	No Brindo Información	-				X	
138	Leonel Mejia	X				X	
139	Juan Carlos Perdomo	x			X		
140	Yamileth Sanchez	x				X	
141	Pedro Dimas	x			X		
142	Yolanda Murillo	x			x		
143	Macario Rodriguez	x				X	
144	Medardo Amaya	x				X	
145	Adilma Lopez	x			X		
146	No Brindo Información	-			X		
147	Santos Gerardo Rodriguez	x		Pulperia	X		
148	Ernestina Hernandez	x				X	
149	Oscar Omar Donaire	x		Molino	X		
150	Juan Ramon Machado	x					X
151	No Brindo Información	-				X	
152	Zonia Buezo	x				X	
153	No Brindo Información	-			X		
154	Dina Lizeth Canales Martinez	x			X		
155	Jose Roberto Perez	x			X		
156	Jose Moises Perez	x			X		
157	Casa Desocupada		X				
158	Jorlan David Martinez	x			X		
159	Martha Paredes	x			X		
160	Ricardo Velasquez	x				X	
161	Mario Guevara	x				X	
162	No Brindo Información	-				X	
163	No Brindo Información	-				X	
164	Martha Alicia Diaz	x				X	
165	No Brindo Información	-			X		
166	Fany Maria Alvarado	x				X	
167	Jose Alexander Ramirez	x				X	
168	Irma Lopez	x				X	
169	Fermin Alvarez	x				X	
170	Eucebio Videa	x				X	
171	No Brindo Información	-			X		
172	Bartolo Martinez	x			X		
173	Marixa Paz	x			X		
174	Eloida Martinez	x			X		
175	Dionicio Rivas	x				X	



PIMIENTA, CORTES PDM 2018

176	Pedro Cardenas Lopez	x			X		
177	Carlos Rivera	x				X	
178	Jesus Reyes	x			X		
179	Oscar Portillo	x			X		
180	Yolanda Pineda	x				X	
181	Victor Rosales	x			X		
182	Victor Dimas	x			X		
183	Renata Gonzales	x			X		
184	No Brindo Información	-			X		
185	Florencia Diaz	x			X		
186	Rafael Morales	x				X	
187	Juan Carlos Pérez	x				X	
188	Keilyn Machado	x				X	
189	Neiby Loreli Ortega	x			X		
190	Jesica Alfaro	x			X		
191	Adán Gálvez	x			X		
192	Francis Dubon	x			X		
193	Jorge Soriano	x				X	
194	Placido Leiva	x			X		
195	Jonas Manzanares	x			X		
196	Lidia Aguilera	x			X		
197	Marcelo Lopez	x			X		
198	Jose Reynaldo Hernandez Cruz	x			X		
199	No Brindo Información	-				X	
200	No Brindo Información	-				X	
201	No Brindo Información	-			X		
202	Norlan Javier Perdomo Vega	x			x		
203	Hilda García	x			X		
204	Juan Pablo Melgar	x			X		
205	No Brindo Información	-			X		
206	Bessy Rodríguez	x			X		
207	Manuela Amaya	x			X		
208	Gilberto Rodríguez	x			X		
209	No Brindo Información	-				X	
210	Maria Estefany Villeda	x		Pulpería	x		
211	Marcos Perdomo	x			X		
212	Santos Corea	x				X	
213	Anabel Corea	x				X	
214	Pascuala Serrano	x				X	
215	Maria Meléndez	x		Pulpería	x		
216	Eder Pérez	x			X		
217	Casa Desocupada		X				
218	Xiomara Domínguez	x			X		
219	No Brindo Información	-				X	
220	Julia Oliva	x			X		
221	Henry Denilson Canales	x			X		



PIMIENTA, CORTES PDM 2018

222	Henry Joel Cantarero	x			X		
223	Karen Esmeralda Murillo	x			X		
224	Santos Adalid Mejía	x			X		
225	No Brindo Información	-			X		
226	No Brindo Información	-			X		
227	Arbey Joey Bustillo	x				X	
228	Emilio Cabrera	x			X		
229	Katherin Lizenia Molina	x				X	
230	Juana Ulloa	x				X	
231	Brenda Contreras Diaz	x			X		
232	Celeste Abigail Carranza	x				X	
233	Monica Márquez	x				X	
234	Martha Fajardo	x			X		
235	Maria Cruz	x			X		
236	Carlos Castro	x			X		
237	No Brindo Información	-				X	
238	Bernabe Villatoro	x		Pulpería	X		
239	Celeste Aguilar	x			X		
240	Maria Carolina Pereira	x			X		
241	Marisel Canales	x			X		
242	No Brindo Información	-			X		
243	No Brindo Información	-			X		
244	Marlon Noe Sarmiento	x			X		
245	Dariela Alejandra Pérez	x			X		
246	Casa Desocupada		X				
247	Hernan Ortiz	x				X	
248	No Brindo Información	-			X		
249	No Brindo Información	-			X		
250	No Brindo Información	-		Pulpería	X		
251	Mery Barahona	x			X		
252	No Brindo Información	-			X		
253	Daniel Ortiz Maldonado	x			X		
254	José Rene Ríos	x				X	
255	No Brindo Información	-			X		
256	Maria Menjivar	x			X		
257	Erasmo Aguilar	x			X		
258	Manuel de Jesús Chávez	x			X		
259	Yolanda Maldonado	x			X		
260	Elías Manuel Corea	x			X		
261	Isidra Padilla	x			X		
262	Carlos Paz	x			X		
263	José Rolando Gómez	x			X		
264	Iris García	x			X		
265	Mercedes Padilla	x				X	
266	Ángel Augusto Jimenez	x			X		
267	Roberto Carlos Manzanares	x			X		



PIMIENTA, CORTES PDM 2018

268	Romualdo Núñez	x			X		
269	Karla Sanabria	x			X		
270	Norman Hernández Reyes	x			X		
271	Will Madrid	x				X	
272	Luz Lopez	x		Pulpería		X	
273	Hugo Chinchilla	x				X	
274	Leo Rápalo	x		Pulpería		X	
275	Aurelio Chávez Valladolid	x				X	
276	Rene Meléndez	x			X		
277	María Luisa Jerezano	x			x		
278	Pedro Vaca	x			X		
279	Emilia Guevara	x				X	
280	Yanire Posada	x			X		
281	Monica Avila Castro	x			x		
282	Leonel Mejia	x			X		
283	Lesly Sarahy Dubon	x			X		
284	Hensy Banegas Mejia	x			X		
285	Sonia Patricia Hernandez	x			X		
286	Lourdes Turcios	x				X	
287	Santos Lidia Garcia	x			X		
288	Elena Carolina Martinez	x			X		
289	Arcadio Dubon	x			X		
290	Angel Amaya	x				X	
291	No Brindo Información	-				X	
292	Norlan Javier Perdomo Vega	x		Barbería	X		
293	Nancy Dinora Granados	x			X		
294	David Fuentes	x		Pulpería		X	
295	Candida Rosa Pineda	x			X		
296	Marta Eleonora Mendez	x			X		
297	Edwin Rigoberto Mencia	x				X	
298	Henry Geovany Ferrera	x				X	
299	Katherin Cabrera	x			X		
300	Karen Hernandez	x		Cantina	X		
301	Ana Digna Palma	x			X		
302	Blanca Celia Calix	x			X		
303	No Brindo Información	-			X		
304	Patricia Betancourth	x			x		
305	Jose Delcid	x				X	
306	María Guevara	x			X		
307	Cristian Yahir Paz	x				X	
308	Carolina Amaya	x				X	
309	Virginia Santos	x			X		
310	Sandra Baiza	x					x
311	Oscar Sanchez	x			X		
312	Esmeralda García	x				X	
313	Lisandro Velasquez	x				X	




PIMIENTA, CORTES PDM 2018

314	Jose Adonay Perdomo	x			X		
315	Donaldo Caceres	x			X		
316	Hector Acosta	x			X		
317	Roberto Garcia	x				X	
318	Esthephanie Patricia Jimenez	x				X	
319	Ruben Perdomo	x			x		
320	Ivan Martinez	x				X	
321	Oscar Noyola	x				X	
322	Franklin Buezo	x			X		
323	Lesvi Arias	x			X		
324	Nelson Carvajal	x			X		
325	Denilson Gutierrez	x				X	
326	Adan Rosales	x			X		
327	Jasmin Loany Menchaca	x			X		
328	Ivan Martinez	x				X	
329	Belkis Yulema Reyes	x			X		
330	Maria Carmela Mejia	x				X	
331	Maria Isolina Canales	x					X
332	Denia Elizabeth Lopez	x				X	
333	Lilian Martinez	x			X		
334	Rosa Aguilera	x				X	
335	No Brindo Información	-			X		
336	Jose Luis Ramos	x			X		
337	Dagoberto Diaz	x			X		
338	Saul Reyes Hernandez	x			X		
339	Jose Aquino	x			X		
340	Ana Elizabeth Rodriguez	x			X		
341	Keily Rosmeri Martinez	x			X		
342	Jose David Aguilar	x			X		
343	Deisy Alvarado Romero	x			X		
344	Maria Catalina Nataren	x			X		
345	Oscar Armando Perdomo	x				X	
346	Francisca Savillon	x				X	
347	Jose Isaac Pineda	x				X	
348	Martha Gisela Gomez	x				X	
349	Alex Noe Mejia	x				X	
350	Darwin Josue Mejia	x			X		
351	Belkis Canales	x				X	
352	Blanca Rivera	x			X		
353	Irma Moreno	x			X		
354	Ines Ulloa Orellana	x				X	
355	Enma Coca	x				X	
356	Denis Martinez	x				X	
357	Rosy Gomez	x				X	
358	Claudia Ortiz	x				X	
359	Fredy Euceda	x			X		



PIMIENTA, CORTES PDM 2018

360	Karen Brizuela	x			X		
361	Danatila Alvarenga	x				X	
362	Victor Manuel Aguilera	x				X	
363	Julio Cesar Altamirano Ramirez	x			X		
364	Magda Canales	x			X		
365	Lidia Corea Calderon	x		Pulpería	X		
366	Alexander Matute	x			X		
367	Maria Martinez	x			X		
368	Henry Javier Cantarero	x			X		
369	Jose Angel Portillo	x				X	
370	Thomas Martinez	x			X		
371	Oscar Omar Martinez	x			X		
372	Merlyn Diaz	x			X		
373	Keila Licon	x			X		
374	Angelica Alvarenga	x			X		
375	Marvin Perdomo	x			X		
376	Juan Angel Perez	x			X		
377	Sandra Yamileth Benitez	x				X	
378	Omar Sarabia Amaya	x				X	
379	Ruben Escobar	x				X	
380	Nanci Samira Villatoro	x			x		
381	Angel Edgardo Diaz Trochez	x		Pulpería	X		
382	Gloria Francisca Aguilera	x		Pulpería	X		
383	Wendy Gonzales	x			X		
384	No Brindo Información	-			X		
385	Denia Xiomara Enrique	x			X		
386	No Brindo Información	-			X		
387	Jorge Sanchez	x			X		
388	Julian Amilcar Fortin	x				X	
389	Teresa Roda	x			X		
390	Jesus Reyes	x			X		
391	Santos Alvarado	x				X	
392	Luis Alonso Fernández	x			X		
393	Deysi Argentina Valladarez	x			X		
394	Norma Corina Machado	x			X		
395	Rene Illoa Catron	x			X		
396	Carla Yoseri Cortez	x			X		
397	José Benedicto Corea	x			X		
398	Maira Lopez	x			X		
399	Isabel Paz	x			X		
400	Evlin Corea	x				X	
401	Ramón Miranda	x				X	
402	Silcia Hernandez	x				X	
403	Carlos Roberto Fúnez	x				X	
404	Juan Carlos Rodríguez	x			X		
405	Wendy Lopez	x			X		



PIMIENTA, CORTES PDM 2018

406	Lesli Raquel Siwadi	x			X		
407	Elena Ramos	x			X		
408	Maylin Urbina	x				X	
409	Amílcar Chirinos	x			X		
410	Casa Desocupada		X				
411	Kevin Eduardo Mejía	x			X		
412	María Antonia Villeda	x				X	
413	Margarita Vasquez	X			X		
414	Maria Eva Ortiz	X				X	
415	Luis Alonso Cardona	X			X		
416	Casa Desocupada		X				
417	Gladis Martinez	X				X	
418	Franco Eliel Tunez	X			X		
419	Keneth Caballero	X			X		
420	Denis Saul Portales	X				X	
421	Jose Javier Funez	X			X		
422	Alberto Arias Chavez	x			x		
423	Ever Avendaño Morales	X				X	
424	Isabel Castillo	x				X	
425	Dilcia Quintanilla	x				X	
426	Donaldo Espinoza	x			X		
427	Yenni Mejia	x				X	
428	Elizabeth Muñoz	x				X	
429	Maria Esperanza Cortes	x				X	
430	Jenny Maradiaga	x			X		
431	Maria Isabel Tolado	x				X	
432	Maria Velasquez	x				X	
433	Alexander Muñoz	x			X		
434	Antonio Mejia	x			X		
435	Manuel Leiva	x			X		
436	Jose Santos Briones	x				X	
437	Soila Carcamo	x				X	
438	Edwin Cabrera	x			X		
439	Juan Manuel Garcia	x			X		
440	Anael Wilfredo Perdomo	x			X		
441	Casa Desocupada		X				
442	Rene Vaga Hernandez	x			X		
443	Luis Alonso Amaya	x				X	
444	Olvan Portillo	x			X		
445	Deysi Ortega Martinez	x				X	
446	Lucas Patricio Cruz	x				X	
447	No Brindo Informacion	-				-	
448	Martha Hernandez	x			X		
449	Darwin Guevara	x				X	
450	Fernando Alcazar	x				X	
451	Julio Chavez	x			X		



PIMIENTA, CORTES PDM 2018

452	No Brindo Informacion	-		Pulperia	-		
453	Ondina Ramos	x				X	
454	Livis Buezo	x				X	
455	Jose Joel santos	x				X	
456	No Brindo Informacion	-				-	
457	Justina Hernandez	x				X	
458	Raul Flores	x		Ferreteria	x		
459	Maritza Aguilar	x			X		
460	Willian Romero	x			X		
461	Maria Fidelina Castro	x			X		
462	Maria Rivera	x				X	
463	Gloria Lopez	x		Verdurera		X	
464	Wilfredo Perdomo	x			X		
465	Ana Guadalupe Torres	x			X		
466	Jose Manuel Rodriguez	x				X	
467	Lilian Rios Garcia	x				X	
468	Rosa Aguilar Gomez	x			X		
469	Yadira Yamileth Morazan	x				X	
470	Jesus Buezo	x				X	
471	Yeison Euceda	x			X		
472	Maribel Contreras	x			X		
473	Sara Nohelia Padilla	x			X		
474	Jose Armando Cruz	x			X		
475	Casa Desocupada		X				
476	Maria Artica	x				X	
477	Marlen Diaz	x				X	
478	Lucas Patricio Cruz	x				X	
479	Erika Chacon	x			X		
480	Alexis Canales	x			X		
481	Marlon Ferrera	x				X	
482	Maria Hernandez	x			X		
483	Marvin Yovani Amaya Ponce	x				X	
484	Julio Martinez	x			X		
485	Jose Reyes	x			X		
486	Reina Chacon	x			X		
487	Maria Beatriz Quintanilla	x			X		
488	Fredy Pineda	x			X		
489	Samuel Contreras	x			X		
490	Marleni Sagastume	x			X		
491	Carmen Noriega	x			X		
492	Melvin Oliva	x			X		
493	Estefanie Cruz	x				X	
494	Antoli Bethancourth Martinez	x				X	
495	Jeny Arriaga	x			X		
496	Jose Manuel Rodriguez	x			X		
497	Maria Rodriguez	x			X		



PIMIENTA, CORTES PDM 2018

498	Benjamin Velasquez Discua	x			X		
499	Doris Salinas	x			x		
500	Carlos Orlando Hernandez	x			X		
501	Idalia Rodriguez	x				X	
502	Julian Madrid Peña	x				X	
503	Alexander Barrientos	x		Deposito de Gas	X		
504	Maria Maribel Bautista	x			x		
505	Gerardo Lopez	x			X		
506	Marlin Janely Portillo	x			X		
507	Antony Javier Osorto	x			X		
508	Alfredop Villafuerte	x			X		
509	Jose Alvarenga	x				X	
510	Maria Angelica Orellana	x			x		
511	Ernesto Ponce Perdomo	x			X		
512	Carmen Euceda	x				X	
513	Reina Diaz	x			X		
514	Osoris Guevara	x				X	
515	Daniel Antonio Diaz	x			X		
516	Nancy Patricia Funez	x			x		
517	Deisy castillo	x			x		
	Clinica Medica Familiar						
	Iglesia Pentecostes						
	Taller de Bicicletas						
	Taller de Autos						
	BAMBACELL						
	Cantina						
	Cantina						
	Cantina						
	Iglesia Adventista Septimo Dia						
	Iglesia						

Nota:

Viviendas Desocupadas: 17, 44, 91, 151, 217, 246, 410, 416, 441 y 475

Viviendas No Brindaron Información: 10, 18, 55, 79, 105, 110, 137, 146, 151, 153, 162, 163, 165, 171, 184, 199, 200, 201, 205, 209, 219, 225, 226, 237, 242, 243, 248, 249, 250, 252, 255, 291, 303, 335, 384, 386, 452, y 456.



CUADRO RESUMEN DE LA COLONIA ESQUIPULAS

Descripción Edificación	#
Viviendas ocupadas	507
Viviendas desocupadas	10
Iglesias	1
Centro Comunal	0
Escuela	0
Kínder	0
Centro de Atención Primario en Salud	0
Negocios	30
Edificio Gubernamental	0
Otras	1
TOTAL	517





REPUBLICA DE HONDURAS
MUNICIPALIDAD DE PIMIENTA, CORTES
TELEFONO: (504) 2650-2180



BOLETAS PARA RECOLECTAR DATOS BÁSICOS DE LA COMUNIDAD

1. **Nombre de Comunidad:** Colonia Esquipulas
2. **Nombres de los miembros del equipo de líderes: (y su coordinador)**
 - ✓ Angel Diaz
 - ✓ Jose Dionicio Garcia
 - ✓ Juan Tejeda
3. **Distancia en kms a la cabecera por carretera principal:** 1 Km
4. **Tipo y situación de las vías de acceso terrestre:**

Tipo De Vías De Acceso	Vías		Condiciones		
	Si	No	Buena	Regular	Mala
Pavimentada		x			
Todo De Tierra	X			x	
Tierra En Verano	X			X	
Penetración	X			X	

5. **Presencia institucional en la comunidad: (públicas y privadas)**
 - ✓ Kinder Rafael Pineda Ponce
 - ✓ Iglesia Pentecostes
 - ✓ Iglesia Adventista Septimo
 - ✓ Iglesia
6. **Nombres de todas las organizaciones existentes en la comunidad**
 - ✓ Asociación de Padres de Familia
 - ✓ Club Deportivo Pumas
 - ✓ Club Deportivo Esquipulas FC
 - ✓ Club Deportivo Palenque FC
7. **Inversion social y productiva realizada en la comunidad durante**

Nombre proyecto	Inversión en miles de lempiras por sector					
	Salud	Educación	Social	Vial	Productiva	Total
Contraparte de Proyectos Sociales			x			4,330.66



PIMIENTA, CORTES PDM 2018

Proyectos de Mejoramiento y reparación de viviendas y Centros Educativos Del Municipio			x			11,428.57
Transferencias a Asociaciones Civiles sin Fines de lucro(Cultura)			x			59,654.43
Transferencia a Asociaciones Civiles sin Fines de Lucro (Actividades Culturales)			x			15,000.00
Transferencias a Asociaciones Civiles sin Fines de Lucro(Deportes)			x			37,526.53
Mantenimiento de las Canchas de Futbol del Municipio			x			12,805.16
Mejoramiento de las Canchas de Futbol de la Col. Esquipulas			x			102,488.69
Transferencias a Asociaciones sin fines de Lucro (Participacion ciudadana)			x			80,034.58
Mantenimiento a la Red de Distribucion de Agua			x			96,000.00
Mantenimiento de Tanques de Almacenimiento de Agua			x			2,529.87
Mantenimiento, Sopleteo y Limpieza de Pozos			x			39,761.92
Proyecto de Construccion de cajas Proteccion de Valvulas de Distribucion			x			9,999.50
Construccion de Cuneta Abierta 1ra. Calle				x		4,544.96
Mejoramiento de Embaulado				X		12,963.90



Contraparte a Mantenimiento del Ornato del Municipio con el Programa Presidencial con Chamba Vivis Mejor				x		3,503.32
TOTAL						L. 492,572.09

8. Infraestructura social existente en la comunidad

Tipo	Existencia		Tipo	Existencia	
	Si	No		Si	No
Vial:	x		Salud:		X
Km de carretera primaria	X		CESAR		
Km de carretera secundaria	X		CESAMO		
Km de caminos de penetración	X		Otros		
Social:	x		Educación:		x
Hogar de ancianos		X	CEPEMF		
Hogar de niños		X	Kínder		
Centros comunales		X	Escuela primaria		
Iglesia	X		Centro básico		
Parques		X	Colegio de Secundaria		
Canchas deportivas		X	Centro de educación superior		
Centro social comunitario		X	Centro de formación artesanal		
Productiva:		x			
Sistema de riesgo					
Centro Rurales de almacenamiento					
Silos Familiares					

9. Principales rubros productivos de la comunidad y sus rendimientos promedios

Rubros Productivos	Rendimientos
1. Maiz x mz	0 mz
2. Frijol x mz	0 mz
3. Arroz x mz	0 mz



Levantamiento de Indicadores Socioeconómicos
Identificación de viviendas de la comunidad: Barrio La Bomba, Santiago
Municipio: Pimienta Código 504

No. Vivienda	Nombre del Jefe de la Familia	Ocupado	Desocupada	Edificio, Publico o Negocio	Estado de la Vivienda		
					B	R	M
01	Casa desocupada		x				
02	Antonio Ramos Mejía	x					X
03	Blanca Daniela García	x					X
04	Sonia Yamileth García	x			X		
05	Enma Arita	x				X	
06	Carlota Carolina García	x				X	
07	Justo Ovidio Sánchez López	x		Pulpería		X	
08	Celia Cruz Delcid	x			X		
09	Glendys Xiomara García	x				X	
10	María Carlota Cantarero	x				X	
11	Inelda Menjivar	x				X	
12	Gustavo Adolfo Aquino	x			X		
13	Jose Isais Manueles Menjivar	x				X	
14	Denia Lizeth Aquino Beltran	x				X	
15	Celso Del Cid	x				X	
16	María Alejandrina García	x		Pulpería	X		
17	Santos Moreno Yáñez	x			X		
18	Joel Arita García	x			X		
19	Elsi Esmeralda Alvarado	x				X	
20	Darwin Noel Herrera Castro	x			X		
21	No Brindo Información	-			X		
22	No Brindo información	-			X		
23	Douglas Smith Ayala	x				X	
24	Víctor Manuel Hernández Ortiz	x			X		
25	Nelda Rosa Hernández	x			X		
26	María De La Cruz	x				X	
27	Marilyn Bermúdez Cruz	x			X		
28	Fidel Villanueva Castro	x				X	
29	Arlin Nahivi Moreno	x				X	
30	Moises De Jesús Rivera	x			X		
31	Santos Cleto Corrales	x			X		
32	Maria Carolina Morales	x				X	
33	Merla Sayda Escobar Mercado	x				X	
34	Maria Amalia Enamorado	x			X		
35	Juan Gilberto Enamorado	x					X



PIMIENTA, CORTES PDM 2018

36	Maria Oviedo Méndez	x			X		
37	Virginia Castro Paniagua	x				X	
38	Alexander Padilla	x					X
39	Oscar Antonio Aquino Rivera	x				X	
40	Plutarco Pineda	x					X
41	Domingo Orellana	x				X	
42	María Anita Torres	x					X
43	Dulce Dinora Ulloa	x				X	
44	Bertha Lidia Sánchez	x				X	
45	Riccy Alexandra Leiva	x					X
46	Marlen Jackeline Vega	x			X		
47	Ines Hernández Orellana	x				X	
48	Jhonny Enrique Hernández	x				X	
49	Enma De Jesús Gómez	x				X	
50	Jorge Cantarero Pineda	x				X	
51	Ricardo Cantarero	x			X		
52	Jordin Roberto Munguía Ramos	x				X	
53	Bernardino Montoya	x				X	
54	Valerio García Enamorado	x				X	
55	Gloria Marina Villanueva	x				X	
56	Marta Rosa Peña	x				X	
57	Isabel Peña Solís	x			X		
58	Luz Idalia Martínez Granados	x			X		
59	Melvin Velázquez Munguía	x				X	
60	Eva Cruz López	x					X
61	Darwin Josue Salinas	x				X	
62	José Fausto Reyes	x					X
63	Irma Yadira Reyes	x				X	
64	María Lidia Romero	x				X	
65	Alba Luz López García	x			X		
66	Wendy Judith Carrasco	x					X
67	Santos Sánchez Sabillon	x				X	
68	Casa Desocupa		x			X	
69	Mario Chavarría	x			X		
70	Bessy Nohemy López	x				X	
	Iglesia Vida Victoriosa				Iglesia		
	CEPB Dr. Raúl A. Ugarte				Jardín		
	Esc. Team Work				Escuela		
	José Modesto García				Establo		
	Mario Chavarría				Establo		



Nota:

Viviendas desocupadas son: 05, 68

Viviendas que no brindaron información: 21, 22

CUADRO RESUMEN DE BARRIO LA BOMBA

Descripción Edificación	#
Viviendas Ocupadas	68
Viviendas Desocupadas	2
Iglesias	1
Centro Comunal	0
Centro Social	0
Escuela	1
Kinder	1
Instituto	0
Cesar- Cesamo	0
Negocios	2
Edificios Gubernamental	0
Otros (Establo)	2
TOTAL	70





REPUBLICA DE HONDURAS
MUNICIPALIDAD DE PIMIENTA, CORTES
TELEFONO: (504) 2650-2180



BOLETAS PARA RECOLECTAR DATOS BÁSICOS DE LA COMUNIDAD

1. **Nombre de Comunidad:** Bo La Bomba
2. **Nombres de los miembros del equipo de líderes: (y su coordinador)**
 - ✓ Lucia Pineda Oseguera
 - ✓ Celia Cruz Del Cid
 - ✓ Jhony Enrique Hernández
 - ✓ Celso Del Cid
 - ✓ María Carlota Cantarero
 - ✓ Denis Misael

3. **Distancia en km a la cabecera por carretera principal:** 6.5 Km

4. **Tipo y situación de las vías de acceso terrestre:**

Tipo De Vías De Acceso	Vías		Condiciones		
	Si	No	Buena	Regular	Mala
Pavimentada		x			
Todo De Tierra	X			x	
Tierra En Verano		X			
Penetración	X			x	

1. **Presencia institucional en la comunidad: (públicas y privadas)**
 - ✓ Escuela Team Work
 - ✓ kínder Raúl Alfredo Ugarte

6. **Nombres de todas las organizaciones existentes en la comunidad**
 ✓ Iglesia vida victoriosa

7. **Inversión social y productiva realizada en la comunidad durante**

Nombre proyecto	Inversión en miles de lempiras por sector					
	Salud	Educación	Social	Vial	Productiva	Total
1.Construccion de casetas			X			
TOTAL						



8. Infraestructura social existente en la comunidad

Tipo	Existencia		Tipo	Existencia	
	Si	No		Si	No
Vial:			Salud:		
Km de carretera primaria		x	CESAR		X
Km de carretera secundaria	X		CESAMO		X
Km de caminos de penetración	X		Otros		X
Social:			Educación:		
Hogar de ancianos		X	CEPEMF		X
Hogar de niños		X	Kínder		X
Centros comunales		X	Escuela primaria		X
Iglesia	x		Centro básico		X
Parques		X	Colegio de Secundaria		X
Canchas deportivas		x	Centro de educación superior		X
Centro social comunitario		X	Centro de formación artesanal		X
Productiva:					
Sistema de riesgo		X			
Centro Rurales de almacenamiento		X			
Silos Familiares		X			

9. Principales rubros productivos de la comunidad y sus rendimientos promedios

Rubros Productivos	Rendimientos
1.Maiz 29 Tareas	42 Quintales
2.Frijoles 5 tareas	2 Quintales
3.Otros 1 Tarea	1 Quintal



Levantamiento de Indicadores Socioeconómicos
Identificación de viviendas de la comunidad: Bo. La Escuela, Aldea Santiago
Municipio: Pimienta Código 504

No. Vivienda	Nombre del Jefe de la Familia	Ocupado	Desocupada	Edificio, Público o Negocio	Estado de la Vivienda		
					B	R	M
01	Casa Desocupada		x				
02	Luis Alonso Flores	X				x	
03	Teresa Magdalena Reyes	x					X
04	Sayda Reyes	x			x		
05	Rolando Guevara Rodríguez	X				X	
06	Victoriano Solís	X				X	
07	Gilberto Guevara	X				X	
08	Gilberto Guevara Flores	X					X
09	Casa Desocupada		X				
10	Luis Alonso Guevara	X					X
11	Casa Desocupada		x			x	
12	Héctor Carrasco	X				x	
13	No Brindo Información	-			x		
14	Jorge Paniagua	X			x		
15	Encarnación Escobar Orellana	X			x		
16	Juan Carlos Escobar	X				x	
17	Marta Julia Reyes	X					X
18	Faustino Reyes Olluela	X				x	
19	Orlando Villatoro	X				x	
20	Maria Cristina Villalobos	X				X	
21	Maria Elena Villalobos	X			X		
22	Julio Villalobos	X				x	
23	No Brindo Información	-					
24	Cesar Orlando Meraz	X					X
25	Edelmi Omar Ramírez	X			x		
26	Reynaldo Caballero Moreno	X				x	
27	Mario Rolando Caballero	X			x		
28	Maria Lucia Flores	X					X
29	Román Abilio Rivera	X			x		
30	Feliciano Martinez	X			x		
31	Jose Eligio Trejo	X				x	
32	Jenny Suyapa Murillo	X				x	
33	Maritza Cárcamo Hernández	x			x		
34	Reynaldo Cruz Velasquez	X				x	
35	Constantino Carranza	X			x		
36	Paula Mejía	X			x		



PIMIENTA, CORTES PDM 2018

37	Jorge Humberto Banegas	X				x	
38	Glenda Yamileth Carranza	X			x		
39	Casa Desocupada		x				X
40	Wilberto Maldonado	X			x		
41	Casa Desocupada		x				
42	Jesús Araceli Ferrera	X			X		
43	Natalio Paz Chirinos	X			x		
44	Maria Duron	X				x	
45	Claudia Gutiérrez	X			x		
46	Andrés Duron Ortiz	X		Pulpería		x	
47	Maria Demetria Funez	X					X
48	Julio Cesar Moreno	X				x	
49	Wilberto Cárcamo	X				x	
50	Casa Desocupada		x				
51	Nectali Turcios Zepeda	X			X		
52	Elsa Marina Turcios	X				x	
53	Selvin Maldonado	X		Bazar	x		
54	Carlos Cárcamo	X		Pulpería	x		
55	Jhonny Omar Maldonado Zuniga	X			x		
56	Jessy Amado Moreno	X			x		
57	Douglas Palma	X			x		
58	Reinaldo Espinal	X				x	
59	Jose Denis Caballero	X			x		
60	Elvin Nahún Fernández	X			x		
61	Enrique Chirinos	X				x	
62	Maria Catalina Espinal Mejía	X			X		
63	Ledy Osnelda Fuentes	X					X
64	Jarvin Cruz Mejía	X					X
65	Dionisio Espinoza	X					X
66	Ricardo Chávez Amaya	X			x		
67	No Brindo Información	-					
68	Danesi Suyapa Velasquez	X			x		
69	Digna Emérita Villatoro	X			x		
70	No Brindo Información	-					
71	No Brindo Información	-					
72	No Brindo Información	-					
73	Rene Aguilar Criba	X					X
74	Serapio Moises Gavarrete	X					X
75	Jose Venancio Funes	X				x	
76	Maria del Rosario Moreno	X			x		



PIMIENTA, CORTES PDM 2018

77	Eloina Adali Castro	X		Pulpería		x	
78	Carlos Javier Posada	X		Cuartería		x	
79	Adelina Moreno	X		Cuartería		x	
80	Jose Miguel Posada	X		Cuartería		x	
81	Sonia Argentina Cruz	X		Cuartería		x	
82	Casa Desocupada		x				
83	Sotero Moreno Navarrete	x			x		
84	Jorge Luis Álvarez	x			x		
85	Argentina Cantarero	x		Pulpería		x	
86	Rosita Franco Dubon	x			x		
87	Emérita Cabrera	x			x		
88	Jessica Umaña	x			x		
89	Jeni Lizeth Umaña	x		Pulpería	x		
90	Alfredo Amaya	x				x	
91	Belkis Denissa Ramos	x			x		
92	No Brindo Información	-					
93	Casa Desocupada		x				
94	Bertha Ondina Merlo	x			X		
95	Arcadio Rivera	x			x		
96	No Brindo Información	-					
97	Casa Desocupada		x				
98	Adolfo Menjivar Escobar	x			X		
99	Adán Zepeda	x			X		
100	Jose Adán Zepeda	x			x		
101	Rosalía Zepeda Delgado	x				x	
	Elizabeth Beltrand Escobar			Glorieta			
	Jose Cecilio del Valle			Escuela			
	Vision Educativa para Honduras			Escuela			
	Iglesia Jesús cristo Mormones			Iglesia			
	Salón y Billares Marvin			Centro social			
	Molino			Molino			
	Ciber Internet			Ciber			



Nota:

Viviendas desocupadas son: 1, 9, 11, 39, 41, 50, 82, 93, 97

Viviendas que no brindaron información: 13, 23, 67, 70, 71, 72, 92, 96

CUADRO RESUMEN DE BARRIO LA ESCUELA

Descripción Edificación	#
Viviendas Ocupadas	92
Viviendas Desocupadas	9
Iglesias	1
Centro Comunal	0
Centro Social	1
Escuela	2
Kínder	0
Instituto	0
Cesar- Cesamo	0
Negocios	8
Edificios Gubernamental	0
Otros (Establo)	0
TOTAL	101





REPUBLICA DE HONDURAS
MUNICIPALIDAD DE PIMIENTA, CORTES
TELEFONO: (504) 2650-2180



Boletas para recolectar datos básicos de la Comunidad

1. Nombre de Comunidad: Bo. La Escuela

3. Nombres de los miembros del equipo de líderes: (y su coordinador)

- ✓ Sr. Carlos Cárcamo
- ✓ Sr. Mauricio Antonio Calderón
- ✓ Sra. Jennifer Araceli Carranza
- ✓ Sra. Dayana Maldonado
- ✓ Sra. Jenny Marbella Menjivar

3. Distancia en km a la cabecera por carretera principal: 4.5 Km

4. Tipo y situación de las vías de acceso terrestre:

Tipo De Vías De Acceso	Vías		Condiciones		
	Si	No	Buena	Regular	Mala
Pavimentada	X		X		
Todo De Tierra	X		X		
Tierra En Verano		X			
Penetración	X		X		

5. Presencia institucional en la comunidad: (públicas y privadas)

- ✓ Escuela José Cecilio Del Valle
- ✓ Visión Educativa Para Honduras

6. Nombres de todas las organizaciones existentes en la comunidad

- ✓ Iglesia De Jesucristo De Los Santos De Los Últimos Días

7. Inversión social y productiva realizada en la comunidad en el año 2017:

Nombre del Proyecto	Inversión en miles de lempiras por sector					
	Salud	Educación	Social	Vial	Productiva	Total
Construcción de Auditorio en el Kinder Vilmna Malta			x			4,22,360.80



Construccion del Cerco Perimetral de Tanque			x			199,119.81
TOTAL						

8. Infraestructura social existente en la comunidad

Tipo	Existencia		Tipo	Existencia	
	Si	No		Si	No
Vial:			Salud:		
Km de carretera primaria	X		CESAR		X
Km de carretera secundaria	X		CESAMO		X
Km de caminos de penetración	X		Otros		X
Social:			Educación:		
Hogar de ancianos		X	CEPEMF		X
Hogar de niños		X	Kínder		X
Centros comunales		X	Escuela primaria		X
Iglesia	x		Centro básico		X
Parques		X	Colegio de Secundaria		X
Canchas deportivas		x	Centro de educación superior		X
Centro social comunitario		X	Centro de formación artesanal		X
Productiva:					
Sistema de riesgo		X			
Centro Rurales de almacenamiento		X			
Silos Familiares		X			

9. Principales rubros productivos de la comunidad y sus rendimientos promedios

Rubros Productivos	Rendimientos
1. Frijoles 2 Tareas	4 Quintales
2. Maíz 5 Tareas	16 Quintales
3 Otros 33 Tareas	35 Quintales



Levantamiento de Indicadores Socioeconómicos
Identificación de viviendas de la comunidad: Col. Izaguirre, Aldea Santiago
Municipio: Pimienta **Código 504**

No.	Nombre del Jefe de la Familia	Ocupado	Desocupada	Edificio, Publico o Negocio	Estado de la Vivienda		
					B	R	M
1	Alberto Escobar Barreira	x					X
2	Eliseo Villatoro	x			x		
3	Maria Santana Funes	x				X	
4	Enemecia Umanzor	x			x		
5	Rodimiro López	x					X
6	Junior Escobar Reyes	x			x		
7	Jose Luis Escobar	x			x		
8	Cruz Aracely Chávez	x			x		
9	Karen Patricia Hernández	x				X	
10	Jose Maria Guzmán Perez	x				X	
11	Maricela Escobar Dugón	x					X
12	Carolina Dubon Corea	x					X
13	Jorge Francisco Madrid	x			x		
14	Jaime Enrique Álvarez	x					X
15	No Brindo Información	-					
16	Victor Cárcamo Deras	X			x		
17	Lina Amaya	X					X
18	Brenda Lizeth Rodríguez	X					X
19	Maynor Pineda	X				X	
20	No Brindo Información	-					
21	Oscar Soriano	X			x		
22	Regina Díaz	X			x		
23	Santos López	X					X
24	Fidelina Gómez	X			x		
25	Heidi Perez López	X			x		
26	Casa Desocupada		x				
27	Doris Velasquez Orellana	X			x		
28	Vidal Velasquez	X			x		
29	No Brindo Información	-					
30	Armando Navarro López	X				X	
31	Sandra Delgado	X			x		
32	Samuel Rodríguez	X				X	
33	Juan Jose López	X			x		
34	No Brindo Información	-					



35	Enrique López	X				X	
36	Casa Desocupada		x				
37	Magniel Gómez	X			x		
38	Mercedes Ramos	X					X
39	No Brindo Información	-					
40	Angel Perez López	x			x		
41	Aminda Sosa	x			x		
42	No Brindo Información	-					
43	Casa Desocupada		x				
44	Rosa Lidia Menjivar	x					X
45	Miguel Angel Flores	x					
46	Reyna Isabel Fuentes	x			x		
47	Gloria Estela López	x					X
48	Avin Ines Palacio	x			x		
49	Vany Auradina Suazo	x			X		
50	No Brindo Información	-					
	Iglesia Ala de Misericordia				Iglesia		
	Iglesia Siloe				Iglesia		
	Cuartos de Refrigeración				Bananos		
	Jose Deras				Establos		

Nota:

Viviendas desocupadas son: 26, 36, 43

Viviendas que no brindaron información: 15, 20, 29, 34, 39, 42, 50

CUADRO RESUMEN DE COLONIA IZAGUIRRE

DESCRIPCION EDIFICACION	#
Viviendas Ocupadas	47
Viviendas Desocupadas	3
Iglesias	2
Centro Comunal	0
Centro Social	0
Escuela	0
Kínder	0
Instituto	0
Cesar- Cesamo	0
Negocios	2
Edificios Gubernamental	0
Otros (Establo)	1
TOTAL	50





REPUBLICA DE HONDURAS
MUNICIPALIDAD DE PIMIENTA, CORTES
TELEFONO: (504) 2650-2180



BOLETAS PARA RECOLECTAR DATOS BÁSICOS DE LA COMUNIDAD

1. Nombre de Comunidad: Col. Izaguirre

2. Nombres de los miembros del equipo de líderes: (y su coordinador)

- ✓ Magniel Gómez
- ✓ Fidelina Gómez
- ✓ Carlos Rodríguez Membreño

3. Distancia en km a la cabecera por carretera principal: 5 Km

4. Tipo y situación de las vías de acceso terrestre:

Tipo De Vías De Acceso	Vías		Condiciones		
	Si	No	Buena	Regular	Mala
Pavimentada		X			
Todo De Tierra	X			X	
Tierra En Verano		X			
Penetración	X			X	

5. Presencia institucional en la comunidad: (públicas y privadas)

6. Nombres de todas las organizaciones existentes en la comunidad

- ✓ Iglesia Alas De Misericordia

1. Inversión Social Y Productiva Realizada En La Comunidad del año 2018:

Nombre del Proyecto	Inversión en miles de lempiras por sector					
	Salud	Educación	Social	Vial	Productiva	Total
TOTAL						



9. Infraestructura social existente en la comunidad

Tipo	Existencia		Tipo	Existencia	
	Si	No		Si	No
Vial:			Salud:		
Km de carretera primaria	X		CESAR		X
Km de carretera secundaria	X		CESAMO		X
Km de caminos de penetración	X		Otros		X
Social:			Educación:		
Hogar de ancianos		X	CEPEMF		X
Hogar de niños		X	Kínder		X
Centros comunales		X	Escuela primaria		X
Iglesia	x		Centro básico		X
Parques		X	Colegio de Secundaria		X
Canchas deportivas		X	Centro de educación superior		X
Centro social comunitario		X	Centro de formación artesanal		X
Productiva:					
Sistema de riesgo		X			
Centro Rurales de almacenamiento		X			
Silos Familiares		X			

9. Principales rubros productivos de la comunidad y sus rendimientos promedios

Rubros Productivos	Rendimientos
Maiz 25 Tareas	56 Quintales
Frijoles 20 Tareas	36 Quintales



Levantamiento de Indicadores Socioeconómicos
Identificación de viviendas de la comunidad: Laureles, Aldea Santiago
Municipio: Pimienta Código 504

No.	Nombre del Jefe de la Familia	Ocupado	Desocupada	Edificio, Publico o Negocio	Estado de la Vivienda		
					B	R	M
1	Casa Desocupada		x			x	
2	Teodoro Peña Corea	X					x
3	Concepción Silva	X					x
4	Adán Hernández Perez	X					x
5	Evelin Díaz	X					x
6	Casa Desocupada		x				x
7	Wilson Rene Hernández	X					x
8	No Brindo Información	-					
9	Dani Alfredo Castillo	X			x		
10	Juan Mejía	X			x		
11	Elvin Erazo Vidal	X				x	
12	Juan Carlos Mejía Cáceres	X				x	
13	Rosa Doblado	X			x		
14	No Brindo Información	-					
15	Victor Cruz Velasquez	X			x		
16	Bernabé Valenzuela	X					x
17	Margarita Herrera	X					x
18	No Brindo Información	-					
19	Domingo Nataren	X				x	
20	Israel Menjivar	X					x
21	Roberto Galdámez	X			x		
22	Casa Desocupada		x			x	
23	No Brindo Información	-					x
24	Santos Eugenio Rivera	X				x	
25	Nectali Caballero	X					x
26	Teodolo Perez	X			x		
27	Bernabé Valenzuela	X					x
28	Teodoro Peña Corea	X				x	
29	Isabel Perez	X					x
30	Ana Alicia Ríos Rivera	X					X
31	Jose Carlos Perez	X					x
32	No Brindo Información	-					
33	No Brindo Información	-					
34	Lucia Doblado	X				x	
35	José Lino Euceda Ulloa	X					



36	No Brindo Información	-				
37	No Brindo Información	-				
38	Alejandro Perez Peña	X				X
39	María Nohemí Enríquez	X				
40	Francisco Rubio Martinez	X			X	
41	Ismael Flores Flores	X			X	
42	No Brindo Información	-				
43	Roger Edgardo Villalobos	X			X	
44	Anahin Deras Martinez	X				X
	Esc. Hilaria Velasquez				Escuela	
	Iglesia de Dios Los Laureles				Iglesia	
	Granja Gerson				Granja	
	Jorge Álvarez				Establo	

Nota:

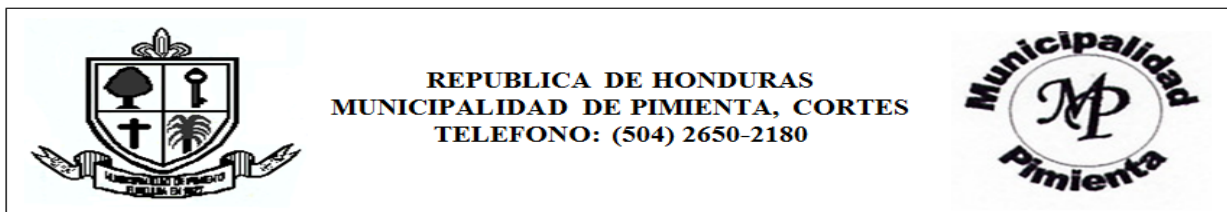
Viviendas desocupadas son: 1, 6, 22

Viviendas que no brindaron información: 8, 14, 18, 23, 32, 33, 36,37, 42

CUADRO RESUMEN LOS LAURELES

Descripcion Edificacion	#
Viviendas Ocupadas	41
Viviendas Desocupadas	3
Iglesias	1
Centro Comunal	0
Centro Social	0
Escuela	1
Kinder	0
Instituto	0
Cesar- Cesamo	0
Negocios	1
Edificios Gubernamental	0
Otros (Establo)	2
TOTAL	44





REPUBLICA DE HONDURAS
MUNICIPALIDAD DE PIMIENTA, CORTES
TELEFONO: (504) 2650-2180

BOLETAS PARA RECOLECTAR DATOS BÁSICOS DE LA COMUNIDAD

1. Nombre de Comunidad: Bo. Laureles

2. Nombres de los miembros del equipo de líderes: (y su coordinador)

- ✓ Víctor Cruz Velásquez
- ✓ Lucia Doblado Portillo
- ✓ Roberto Galdámez
- ✓ Francisco Rubio Martínez
- ✓ Adán Hernández

3. Distancia en km a la cabecera por carretera principal: 5.3 Km

4. Tipo y situación de las vías de acceso terrestre:

Tipo De Vías De Acceso	Vías		Condiciones		
	Si	No	Buena	Regular	Mala
Pavimentada		X			
Todo De Tierra	X			X	
Tierra En Verano		X			
Penetración	X			X	

5. Presencia institucional en la comunidad: (públicas y privadas)

- ✓ Escuela Team Work

6. Nombres de todas las organizaciones existentes en la comunidad

- ✓ Grupo Campesino Laureles

7. Inversión Social Y Productiva Realizada En La Comunidad del año 2018

Nombre del Proyecto	Inversión en miles de lempiras por sector					
	Salud	Educación	Social	Vial	Productiva	Total
Escuela		X				
TOTAL						



8. Infraestructura social existente en la comunidad

Tipo	Existencia		Tipo	Existencia	
	Si	No		Si	No
Vial:			Salud:		
Km de carretera primaria	X		CESAR		X
Km de carretera secundaria	X		CESAMO		X
Km de caminos de penetración	X		Otros		X
Social:			Educación:		
Hogar de ancianos		X	CEPEMF		X
Hogar de niños		X	Kínder		X
Centros comunales		X	Escuela primaria		X
Iglesia	x		Centro básico		X
Parques		X	Colegio de Secundaria		X
Canchas deportivas		X	Centro de educación superior		X
Centro social comunitario		X	Centro de formación artesanal		X
Productiva:					
Sistema de riesgo		X			
Centro Rurales de almacenamiento		X			
Silos Familiares		X			

9. Principales rubros productivos de la comunidad y sus rendimientos promedios

Rubros Productivos	Rendimientos
1.Maiz 336 Tareas	329 Quintales
2. Frijoles 123 Tareas	76 Quintales
3. Otros 81 Tareas	40 Quintales



Levantamiento de Indicadores Socioeconómicos
Identificación de viviendas de la comunidad: Los Almendros, Aldea Santiago
Municipio: Pimienta Código 504

No.	Nombre del Jefe de la Familia	Ocupado	Desocupada	Edificio, Publico o Negocio	Estado de la Vivienda		
					B	R	M
01	Mariana Osorio	X			x		
02	Casa Desocupada		X				X
03	Casa Desocupada		X			X	
04	Santos Villalobos	X			x		
05	Evelin Morales	X		Cuartería	x		
06	Francis Leonel Ramos	X		Cuartería	x		
07	Héctor Manuel Fúnez	X		Chiclera	x		
08	Luis Alexander Villalta	X					x
09	Julia Villatoro	X			x		
10	Ramona Escobar Bonilla	X			x		
11	Fredes Vinda Rodríguez	X			x		
12	Roberto Cruz Escobar	X					x
13	Norma Jaqueline Rodríguez	X					x
14	Lidia García Banegas	X			x		
15	Eva Leticia Rodríguez	X			x		
16	Karen Castro	X			x		
17	No brindo información	-					
18	Luis Castro	X			x		
19	Elsa Carias Fúnez	X					x
20	Wendy Vanessa Martínez	X				x	
21	Levis Yamileth Vásquez	X					x
22	Melvin Orlando Escobar	X				x	
23	Irma Delgado	X				x	
24	No brindo información	-		Cuartería	X		
25	No brindo información	-		Cuartería	X		
26	Joselyn Pineda	X			x		
27	Silvia Torres	X		Abarrotería	x		
28	Ermelinda Caballero	X				x	
29	Ada María Castellano	X		Pulpería	x		
30	Paula López Rivera	X			x		
31	José Ángel Chávez	X			x		
32	José Ángel Chávez Salguero	X			x		
33	Manuel Antonio Chávez	X			x		
34	Ana Delgado	X			x		
35	Antonia Menjivar	X				x	



PIMIENTA, CORTES PDM 2018

36	Aurelio Castro	X				x	
37	Agustín Machado	X		Pulpería		x	
38	Abraham García	X				x	
39	María Barrientos	X				x	
40	Eduardo Luis Escobar	X				x	
41	Luciano Medina Larios	X			X		
42	Argelia Machado	X				x	
43	Dunia Yolanda Santos	X			x		
44	Julio Amaya Machado	X					x
45	Julio Cesar Amaya	X			x		
46	Lesly Patricia Meléndez	X		Cuartería		x	
47	Amparo Triminio	X		Cuartería	x		
48	Casa desocupada		X	Cuartería			
49	Casa desocupada		X	Cuartería			
50	Casa desocupada		X	Cuartería			
51	Casa desocupada		X	Cuartería			
52	Edwin Amado Moreno	X			x		
53	Rafael Bonilla	X		Pulpería	x		
54	Rosa Ventura Villatoro	X				x	
55	Susana Flores Velázquez	X		Bazar	x		
56	Nerlis Ortiz	X			x		
57	Ana Jaqueline Del Cid	X			X		
58	Cristóbal Del Cid	X			x		
59	Carlos Enrique Flores	X					x
60	Santos Onil Del Cid	X				x	
61	Tony Del Cid Quiroz	X			x		
62	Bernarda Cruz Moreno	X				x	
63	Digna Rosa Canaca	X				x	
64	Lina Dolores Cerna Escobar	X				x	
65	Oscar Rene Carranza Paz	X			x		
66	No brindo información	-					
67	Vilma Elena Hernández	X				x	
68	Braulio Berrio	X		Pulpería		x	
69	Enma Rosario Del Cid Quiroz	X			x		
70	Roney Couber Del Cid	X					
71	Oscar Geovany Cantarero	X			X		
72	Yessenia Patricia Franco	X			X		
73	No brindo información	-				X	
74	Luis Leodany Del Cid	X			x		
75	Vilma Yolanda Velázquez	X				X	
76	Orfilia Paz Caballero	X				X	



PIMIENTA, CORTES PDM 2018

77	Edgar Nahún Torres Vargas	X				X	
78	Gerson Leonel Vargas	X				X	
79	Isabel Vargas Villanueva	X			X		
80	Jhony Joel Morales Rubí	X			X		
81	Eduin Alexander Trochez	X			X		
82	Vicente León Lara	X			X		
83	Máximo Martínez	X			X		
84	Eligio Gutiérrez	X			x		
85	Jorge Sandoval	X				x	
86	Enrique Villalobos	X		Pulpería		x	
87	Melvin Obdulio Guevara	X				x	
88	Isabel Ramírez	X				x	
89	María Vicenta Villatoro	X				x	
90	Digna Emérita Cardosa	X				x	
91	Suyapa Mildred Cruz Moreno	X			x		
92	Noel Villatoro	X				x	
93	Guadalupe Tovar Villanueva	X			x		
94	Patricia Córdova	X				x	x
95	Jorge Javier Cerna	X					x
96	Rodolfo Aguilar	X			x		
97	Mauricia Alvarado	X			x		
98	Adolfo Delgado	X				x	
99	Denis Rivera Castellano	X			x		
100	Rubén Alberto Madariaga	X			x		
101	Jany Araceli Matamoros	X		Cuartería		x	
102	Oscar Daniel Moncada Aguilar	X		Cuartería	x		
103	No brindo información	-					
104	No brindo información	-					
105	Keyli Carolina Coello	X				x	
106	María Sebastiana Escobar	X					x
107	Candida Martina Escobar	X				x	
108	Demi Castilla	X			x		
109	Keydi Murillo	X			x		
110	Mirna Barreira Ramos	X			x		
111	No brindo información	-					
112	No brindo información	-		Cuartería	X		
113	Casa desocupada		X	Cuartería			
114	Casa desocupada		X	Cuartería			
115	Casa desocupada		X	Cuartería			
116	María Lemus	X		cuartería	x		
117	Marvin Josué Villatoro	X		cuartería	x		



PIMIENTA, CORTES PDM 2018

118	Mirian Suyapa Escobar	X		cuartería		x	
119	Elvin Arnaldo Alarcón	X		cuartería		x	
120	Joel Alberto Vallecillo	X			x		
121	Marvin Villatoro Ortiz	X			x		
122	Julia Castro	X				x	
123	Dunia Lizeth Láñez Castro	X			x		
124	Heydi Melissa Villatoro	X				x	
125	Keyla Flores	X				x	
126	Rosa Mirian Acosta	X				x	
127	Asunción Villalta Villanueva	X				x	
128	José Gavarrete	X				X	
129	David Bladimir García	X			x		
130	Marcos Barreira	X			x		
131	No brindo información	-				X	
132	No brindo información	-				X	
133	Oscar Rene Bonilla	X			x		
134	Emilio Banegas	X			x		
135	Alex Alfredo Madariaga	X				x	
136	Abiel Moreno Martínez	X			x		
137	Aleyda Castro Paniagua	X				x	
138	Tania Lilet Orellana Rivera	X			x		
139	José Elías Menjivar	X				x	
140	Heydi Escobar	X				x	
141	Natalia Paz	X				x	
142	No brindo información	-			X		
143	Rosa Mirta Paz	X			x		
144	Héctor Aníbal Caballero	X					x
145	No brindo información	-			X		
146	Zoila Patricia Flores	X			x		
147	Cándido Alfredo Corrales	X				x	
148	Silvino Pineda	X			x		
149	Marlen Odilia Orellana Pérez	X					x
150	No brindo información	-			x		
151	María Elena Torrez	X					x
152	Glenda Morales	X				x	
153	María Guevara	X			X		
154	Reyna Aracely Machado	X			X		
155	Edgardo Eliseo Machado	X			X		



Nota:

Viviendas desocupadas son: 02, 03, 48, 49, 50, 51, 113, 114, 115

Viviendas que no brindaron información: 17, 24, 25, 66, 73, 103, 104, 111, 112, 131, 132, 142, 145, 150

CUADRO RESUMEN DE BARRIO LOS ALMENDROS

Descripción Edificación	#
Viviendas Ocupadas	146
Viviendas Desocupadas	9
Iglesias	0
Centro Comunal	0
Centro Social	0
Escuela	0
Kínder	0
Instituto	0
Cesar- Cesamo	0
Negocios	8
Edificios Gubernamental	0
Otros (Establo)	0
TOTAL	155





REPUBLICA DE HONDURAS
MUNICIPALIDAD DE PIMIENTA, CORTES
TELEFONO: (504) 2650-2180



BOLETAS PARA RECOLECTAR DATOS BÁSICOS DE LA COMUNIDAD

2. **Nombre de Comunidad:** Los Almendros
3. **Nombres de los miembros del equipo de líderes: (y su coordinador)**
 - ✓ Belkis Julieth Carranza
 - ✓ Luis Del Cid
 - ✓ Norma Ventura
 - ✓ Javier Cerna
 - ✓ Rigo Villanueva
4. **Distancia en km a la cabecera por carretera principal:** 6Km
5. **Tipo y situación de las vías de acceso terrestre:**

Tipo De Vías De Acceso	Vías		Condiciones		
	Si	No	Buena	Regular	Mala
Pavimentada	x		x		
Todo De Tierra	X			x	
Tierra En Verano		X			
Penetración	x			x	

5. Presencia institucional en la comunidad: (públicas y privadas)

- ✓ Ninguna.

6. Nombres de todas las organizaciones existentes en la comunidad

- ✓ C.D Deportiva El Juventus

7. Inversión social y productiva realizada en la comunidad durante

Nombre proyecto	Salud	Inversión en miles de lempiras por sector			Productiva	Total
		Educación	Social	Vial		
1. Proyecto De Pavimentación				x		1
2. Mejoramiento De Red De Agua	x					1
TOTAL 2						



8. Infraestructura social existente en la comunidad

Tipo	Existencia		Tipo	Existencia	
	Si	No		Si	No
Vial:			Salud:		
Km de carretera primaria	x		CESAR		x
Km de carretera secundaria	x		CESAMO		x
Km de caminos de penetración	x		Otros		x
Social:			Educación:		
Hogar de ancianos		X	CEPEMF		x
Hogar de niños		x	Kínder		x
Centros comunales		x	Escuela primaria		x
Iglesia		x	Centro básico		x
Parques		x	Colegio de Secundaria		x
Canchas deportivas		x	Centro de educación superior		x
Centro social comunitario		x	Centro de formación artesanal		x
Productiva:					
Sistema de riesgo	x	x			
Centro Rurales de almacenamiento		x			
Silos Familiares		x			

9. Principales rubros productivos de la comunidad y sus rendimientos promedios

Rubros Productivos	Rendimientos
1. Maíz 109 tareas	
2. Frijol 9 tareas	
3. Otro 50 tareas	



Levantamiento de Indicadores Socioeconómicos
Identificación de viviendas de la comunidad: Maranatha, Aldea Santiago
Municipio: Pimienta Código 504

No. Vivienda	Nombre del Jefe de la Familia	Ocupado	Desocupada	Edificio, Publico o Negocio	Estado de la Vivienda		
					B	R	M
01	Tania Hernández	X			x		
02	No brindo información	-			x		
03	Daneri Geovany Gómez	X			x		
04	Franklin Antonio Solórzano	X			x		
05	No brindo información	-		Pulpería	x		
06	Ernesto Javier Osorio	X				x	
07	David Ezequiel Hernández	X					x
08	Raúl Bautista	X				x	
09	Juan Carlos Trochez	X					x
10	Octavio Ortega	X			x		
11	José Armando Muñoz	X					x
12	Juan Carlos Banegas	X					x
13	Francisco Antonio Hernández	X			x		
14	Rosaura Martínez	X					x
15	Josué Jeremías Hernández	X					x
16	Erlyn Francisco Rodríguez	X			x		
17	Francisco Javier Hernández	X				x	
18	Dubys Oneyda Osorto	X			x		
19	Casa desocupada		X				x
20	Casa desocupada		X			x	
21	Nicolás Pérez	X			x		
22	Juan Carlos Pérez Rodríguez	X					x
23	Carlos Roberto López	X				x	
24	Nicolás Pérez Rodríguez	X		Pulpería	x		
25	Nelson Enrique Pineda	X				x	
26	Angelina Gómez	X			x		
27	Roni Geovany López	X				x	
28	Selvin Alonso López Gonzales	X					x
29	Santos López	X			x		
30	Maura Rodríguez Portillo	X					x
31	Servelio Flores	X			x		
32	Junior Martínez	X					x
33	Osiris Yadira López	X					x
34	Rosa Estela Flores	X					x
35	Juan Ángel López	X					x



PIMIENTA, CORTES PDM 2018

36	Modesto Ayala	X					x
37	José Nicolás Raudales	X			x		
38	José Dimas Serrano	X			x		
39	Wilmer Matute	X			x		
40	Maria Elena Saucedas	X				x	
41	Merlyn Jesús Rápalo	X			x		
42	Catalina Córdova	X		Pulpería	x		
43	Nohemí Larios Alvarado	X			x		
44	Carlos Trochez Paz	X					x
45	Dionisio Soriano	X			x		
46	José Santos Saucedas	X			x		
47	Darwin Enrique Mencia	X					x
48	Santos Venturas Borjas	X			x		
49	Adolfo López Rivera	X			x		
50	William Junior Lara	X			x		
51	No brindo información	-			x		
52	Juan Cerrato	X			x		
53	Maria Teresa Saucedas	X				x	
54	Casa desocupada		X				
55	No brindo información	-				x	
56	Petrona Canales	X					x
57	Maynor Josué Portillo	X					x
58	Juana Antonia Gálvez	X					x
59	Irene Borjas	X			x		
60	Pablo Gálvez Canales	X					x
61	Juan Gálvez	X			x		
62	Rosadelia Gonzales	X			x		
63	Jorge Rene Gálvez	X			x		
64	Cristian Josué Ortega Vásquez	X			x		
	Escuela Team Work			Escuela			
	Centro Comunal			Comunal			
	Iglesia Católica			Iglesia			
	Iglesia Maranatha			Iglesia			



Nota:

Viviendas desocupadas son: 19, 20, 54

Viviendas que no brindaron información: 02, 05, 51, 55

CUADRO RESUMEN DE CACERIO MARANATHA

Descripción Edificación	#
Viviendas Ocupadas	61
Viviendas Desocupadas	03
Iglesias	1
Centro Comunal	0
Centro Social	0
Escuela	0
Kínder	0
Instituto	0
Cesar- Cesamo	0
Negocios	8
Edificios Gubernamental	0
Otros (Establo)	0
TOTAL	64





REPUBLICA DE HONDURAS
MUNICIPALIDAD DE PIMIENTA, CORTES
TELEFONO: (504) 2650-2180



BOLETAS PARA RECOLECTAR DATOS BÁSICOS DE LA COMUNIDAD

1. Nombre de Comunidad: Maranatha

2. Nombres de los miembros del equipo de líderes: (y su coordinador)

- ✓ Nepalí Reyes
- ✓ Nicolás Pérez
- ✓ José Nicolás Raudales
- ✓ Catalina Córdova
- ✓ Cristian Josué Ortega Vásquez
- ✓ Franklin Antonio Solórzano

3. Distancia en km a la cabecera por carretera principal: 3Km

4. Tipo y situación de las vías de acceso terrestre:

Tipo De Vías De Acceso	Vías		Condiciones		
	Si	No	Buena	Regular	Mala
Pavimentada		x			
Todo De Tierra	x		x		
Tierra En Verano		x			
Penetración	x				

5. Presencia institucional en la comunidad: (públicas y privadas)

- ✓ Escuela Raúl A Ugarte

6. Nombres de todas las organizaciones existentes en la comunidad

- ✓ Empresa Asociativa Campesina Maranatha
- ✓ Iglesia Maranatha



6. Inversión social y productiva realizada en la comunidad durante el año 2017:

Nombre proyecto	Inversión en miles de lempiras por sector					Total
	Salud	Educación	Social	Vial	Productiva	
Proyecto de Reparacion de Telas en Ventanas de la Escuela Team Work		x				5,545.94
Mantenimiento del Relleno Sanitario			x			22,330.00
TOTAL						27,875.94

7. Infraestructura social existente en la comunidad

Tipo	Existencia		Tipo	Existencia	
	Si	No		Si	No
Vial:			Salud:		
Km de carretera primaria	x		CESAR		x
Km de carretera secundaria	x	x	CESAMO		x
Km de caminos de penetración	x		Otros		x
Social:			Educación:		
Hogar de ancianos		x	CEPEMF		x
Hogar de niños		x	Kínder		x
Centros comunales	x		Escuela primaria	x	
Iglesia	x		Centro básico		x
Parques		x	Colegio de Secundaria		x
Canchas deportivas		x	Centro de educación superior		x
Centro social comunitario		x	Centro de formación artesanal		x
Productiva:					
Sistema de riesgo		x			
Centro Rurales de almacenamiento		x			
Silos Familiares		x			

9. Principales rubros productivos de la comunidad y sus rendimientos promedios

Rubros Productivos	Rendimientos
Maíz x mz	10 mz
Frijoles x mz	9 mz
Otros	2 mz



Levantamiento de Indicadores Socioeconómicos
Identificación de viviendas de la comunidad: Col. Marvin Umaña, Santiago
Municipio: Pimienta Código 504

No.	Nombre del Jefe de la Familia	Ocupado	Desocupada	Edificio, Publico o Negocio	Estado de la Vivienda		
					B	R	M
1	Elsa Dolores Gutiérrez	X					X
2	Ermis Joel Murillo	X					X
3	Teresa Guevara Rodríguez	X			x		
4	Reynaldo Mejía	X				x	
5	Leonardo Isidro Velásquez	x				x	
6	Neri Felipe Ávila Pavón	x			x		
7	No brindo información	-			x		
8	Carlos Renán Moran Ramos	X			x		
9	Hugo Daniel Ordoñez	X				x	
10	Estefany Paola Martínez	X			x		
11	No brindo información	-			x		
12	Ricardo Oseguera	X			x		
13	Rubenia Pineda	X					
14	No brindo información	-			x		
15	Mario Cesar Orellana Moya	X			x		
16	Ofelia Zúniga	X					X
17	Bertha Lidia Escobar	X			X		
18	Prisciliano Cabrera	x			x		
19	Leonardo Isidro Velásquez	X			x		
20	José Jesús Herrera	X					X
21	Wendy Villalobos	X		Pulpería	X		
22	Rosa Alfina Guevara	X			x		
23	Carlos Geovany Cárcamo Delgado	X			x		
24	Maritza Suyapa Pineda	X			x		
25	Silvano Guzmán	X			X		
26	Doris Marlene Miranda	X			x		
27	Casa desocupada		X				
28	Walter Hernández	X			x		
29	Roberto Antonio Alvarado	X			x		
30	Dermis Aristo Oviedo Velásquez	X			x		
31	Melvin Valladares Argueta	X			x		
32	Gustavo López	X			x		
33	Jeelin Briselda Ulloa Cruz	X			x		



PIMIENTA, CORTES PDM 2018

34	No brindo información	-				x	
35	Jairo Leonel Salmerón	X			x		
36	María Ondina Mejía	X		Pulpería		x	
37	José Carmen Escobar Menjivar	X			X		
38	José Eugenio Pineda	X			x		
39	Paz Lorena Posada	X				x	
40	Miguel Ángel Rivera Hernández	X				x	
41	Edgardo Alfonso Merlón Rodríguez	X					
42	Manuel Antonio Portillo	X				x	
43	Mario Roberto Romero	X			x		
44	Martha Molina	X		Pulpería	x		
45	Jeni Henríquez Robles	X			x		
46	Amado Ordoñez	X				x	
47	Casa desocupada		X				
48	Casa desocupada		X				
49	Reyna Fuentes Corea	X				x	
50	Arístides Ávila	X			x		
51	Suyapa Enríquez	X			x		
52	José Nepalí Villatoro	X			x		
53	Jacinto Amador Banegas	X				x	
54	José Ambrocio Ramos Pérez	X				x	
55	Oblenda Lilibeth Amaya	X			x		
56	No brindo información	-				x	
57	Ana Pineda	X			x		
58	Miguel Antonio Aceituno	X			x		
59	Luis Velásquez	X			X		
60	María Robles	X					X
61	Casa desocupada		X		X		
62	Carlos Anael Pérez Mejía	X			X		
63	María Sergia Paredes Paz	X			x		
64	Doris Yolani Fernández	X			x		
65	Lidy Magleria Hernández	X			x		
66	José Antonio Moran	X				x	
67	Blanca Rodríguez	X			x		
68	Josué Ariel Santos Hernández	X			x		
69	Casa desocupada		X		x		
70	Linsí Melisa Zavala Molina	X			x		
71	Rafael Molina Ortiz	X				x	
72	Donaldo Ortez	X			x		
73	Casa desocupada		X		x		
74	Ana Jessica Gutiérrez	X				x	



PIMIENTA, CORTES PDM 2018

75	José Santos Hernández	X					X
76	No brindo información	-			x		
77	Selvin Rápalo Rivera	X		Pulpería	x		
78	Ubaldo Ramírez Sandoval	X			x		
79	Argentina Arita Maradiaga	X			x		
80	Jorge Alberto Romero	X			x		
81	Wilfredo Tercero Ortiz	X					X
82	Casa desocupada		X		X		
83	Ana Patricia Caravantes	X			x		
84	Casa desocupada		X				X
85	Alexander Soriano	X			x		
86	José Israel Martínez	X				x	
87	Manuel Amaya	X			x		
88	Hilda Xiomara Villalobos	X				x	
89	No brindo información	-				x	
90	Wilder Antonio Abrego	X			x		
91	No brindo información	-				x	
92	Leonel Armando Mazariegos	X					X
93	Casa desocupada		X				
94	Miguel Ángel Medina	X			x		
95	Ramón López	X			x		
96	Orbelina Santos Villanueva	X			x		
97	Casa desocupada		X				
98	Ana Lourdes Romero	X			x		
99	Cruz Velásquez	x					X
100	Ángela Yamileth López	X			x		
101	Casa desocupada		X				
102	Casa desocupada		X				
103	María Lemus Castro	X					X
104	Roberto Lemus Castro	X					X
105	Francisco Edgardo Sánchez	X				x	
106	María Lourdes Madrid Lemus	X					
107	Josué Mauricio Archaga	X					X
108	Doris Amanda Saavedra	X			x		
109	No brindo información	-			x		
110	Casa desocupada		X				
111	Mario Rene Cabrera Chávez	X		Pulpería	x		
112	Rigoberto Moya	X			x		
113	Dania Vijil	X			x	x	
114	Milton Javier Amaya	X			x		
115	Roberto Flores	X					X



116	Casa desocupada		X				
117	Salatiel García	X			x		
118	Miguel Cabrera Chávez	X			x		
119	Casa desocupada		X				
120	Héctor Barahona Molina	X			x		
121	Ever Santiago Pérez	X					X
122	Wilmer Ramiro Madrid	X				x	
	Esc. Team Work				Escuela		
	Jardín Dr. Raúl A. Ugarte				Kínder		
	Iglesia Juventud para Cristo				Iglesia		
	Centro Comunal				JPC		

Nota:

Viviendas desocupadas son: 27, 47, 48, 61, 69, 73, 82, 84, 93, 97, 101, 102, 110, 116, 119.

Viviendas que no brindaron información: 7, 11, 34, 56, 76, 89, 109.

CUADRO RESUMEN DE COLONIA MARVIN UMAÑA NO.2

Descripcion Edificacion	#
Viviendas Ocupadas	107
Viviendas Desocupadas	15
Iglesias	1
Centro Comunal	1
Centro Social	0
Escuela	1
Kínder	1
Instituto	0
Cesar- Cesamo	0
Negocios	5
Edificios Gubernamental	0
Otros (Establo)	0
TOTAL	122





REPUBLICA DE HONDURAS
MUNICIPALIDAD DE PIMIENTA, CORTES
TELEFONO: (504) 2650-2180



Boletas para recolectar datos básicos de la Comunidad

1. Nombre de Comunidad: Marvin Umaña_No.2

2. Nombres de los miembros del equipo de líderes: (y su coordinador)

- ✓ Amanda Umaña
- ✓ Andrea Molina
- ✓ Sandra Molina
- ✓ Albadina Zavala

3. Distancia en km a la cabecera por carretera principal: 5Km

4. Tipo y situación de las vías de acceso terrestre:

Tipo De Vías De Acceso	Vías		Condiciones		
	Si	No	Buena	Regular	Mala
Pavimentada		X			
Todo De Tierra	x		x		
Tierra En Verano		X			
Penetración	x			X	

5. Presencia institucional en la comunidad: (públicas y privadas)

- ✓ Jardín Raúl A Ugarte
- ✓ Escuela Team Work

6. Nombres de todas las organizaciones existentes en la comunidad.

- ✓ Iglesia Juventud Para Cristo

1. Inversión social y productiva realizada en la comunidad durante el año 2017:

Nombre proyecto	Inversión en miles de lempiras por sector					Total
	Salud	Educación	Social	Vial	Productiva	
Mejoramiento de baños en la escuela	x					
Perforación de pozo			x			
TOTAL						



2. Infraestructura social existente en la comunidad

Tipo	Existencia		Tipo	Existencia	
	Si	No		Si	No
Vial:			Salud:		
Km de carretera primaria	x		CESAR		X
Km de carretera secundaria	x		CESAMO		X
Km de caminos de penetración	X		Otros		X
Social:			Educación:		
Hogar de ancianos		X	CEPEMF		X
Hogar de niños		X	Kínder		x
Centros comunales	x		Escuela primaria	x	
Iglesia	x		Centro básico		X
Parques		X	Colegio de Secundaria		X
Canchas deportivas	x		Centro de educación superior		X
Centro social comunitario		x	Centro de formación artesanal		X
Productiva:					
Sistema de riesgo		X			
Centro Rurales de almacenamiento		X			
Silos Familiares		X			

3. Principales rubros productivos de la comunidad y sus rendimientos promedios

Rubros Productivos	Rendimientos
Maíz 48 tareas	
Frijoles 9 tareas	
Otro 34 tareas	



Levantamiento de Indicadores Socioeconómicos
Identificación de viviendas de la comunidad: Bo La Zona, Aldea Santiago
Municipio: Pimienta **Código 504**

No.	Nombre del Jefe de la Familia	Ocupado	Desocupada	Edificio, Publico o Negocio	Estado de la Vivienda		
					B	R	M
1	Luis Alonso Velásquez	X			X		
2	Santos De Vega	X		Abarrotería	X		
3	Casa desocupada		X				X
4	Trinidad Villatoro	X			X		
5	Heydi Castillo Hernández	X			X		
6	Dunia Lizenia Arita	X			X		
7	No brindo información	-			X		
8	José Andrés Yánez	X		Abarrotería	X		
9	Casa desocupada		X		X		
10	Oralia Ortiz	X					X
11	Miguel Ángel Medina	X		Billares		X	
12	Casa desocupada		X				
13	Evys Guillermina Maldonado	X			X		
14	Luis Alonso Chávez	X			X		
15	Francisco Chávez Velásquez	X			X		
16	Casa Desocupada		x			X	
17	María Magdalena Pineda	X			X		
18	Antonio Hernández Reyes	X			X		
19	Xiomara Yamileth Paz	X			X		
20	Maria Jesús Barahona	X			X		
21	Wendy Castellanos	X			X		
22	Francisca García	X				X	
23	Marcos Antonio Hernández	X				X	
24	Marice Laínez	X				X	
25	Pedro Emilio Chávez	X		Pulpería	X		
26	Mauricio Antonio Calderón	X			X		
27	Medardo Calderón Cruz	X			X		
28	Oscar Orlando Velásquez	X			X		
29	Sara Mayqueline Díaz	X		Apartamento	X		
30	Nancy Yanari Rivera	X		Apartamento	X		
31	No brindo información	-		Apartamento	X		
32	Hilda Rosa Fuentes	X			X		
33	Alejandra Delgado	X			X		
34	Vicente Fuentes	X			X		
35	Casa desocupada		x			X	



PIMIENTA, CORTES PDM 2018

36	Casa desocupada		x				X
37	Fredy Antonio Romero	X		Pulpería			X
38	Marlen Mendoza	X					X
39	Marta Antúnez	X			X		
40	Adalila Méndez	X			X		
41	Pablo Méndez	X			X		
42	Casa desocupada		X		X		
43	Miguel Ángel Umanzor	X			X		
44	Casa desocupada		X		X		
45	Glenda Linares Larios	X			X		
46	Mario Rene Linares	X				X	
47	Francisco Javier Escobar Castillo	X			X		
48	Juan José Linares	X					X
49	Juana Escobar	X					X
50	Maria Santos Posadas	X			X		
51	Irene Hernández	X		Útiles	X		
52	Cesar Mauricio Mejía	X			X		
53	Olivia Rodríguez	X			X		
54	Santos Amaya	X					X
55	Verónica Montes	X					X
56	Dolores del Carmen Velásquez	X					X
57	Antipa Escobar	X				X	
58	Carlos Quintanilla	X				X	
59	No brindo información	-			X		
60	Nancy Contreras Ramos	X			X		
61	Carmen Patricia Henríquez	X			X		
62	Mercedes Hernández	X				X	
63	Jorge Pérez Orellana	X		Pulpería	X		
64	Casa desocupada		X			X	
65	Sergio Eduardo Paz García	X			X		
66	Catalino Chirino Córdova	X			X		
67	Isidro Villatoro	X			X		
68	Santos Roberto Sánchez	X				X	
69	Carlos Mabilio Hernández	X			X		
70	Carlos Carranza	X				X	
71	Elton Ramírez León	X		Cuartería	X		
72	No brindo información	-		Cuartería	X		
73	No brindo información	-		Cuartería	X		
74	No brindo información	-		Cuartería	X		
75	No brindo información	-		Cuartería	X		
76	Gloria Murillo Flores	X		Pulpería	X		



PIMIENTA, CORTES PDM 2018

77	Feyzer Augusto Lemus Murillo	X			X		
78	Martha Yolanda Chavarría	X			X		
79	Verónica Flores	X			X		
80	Santos Murillo Guevara	X			X		
81	Denis Carolina Hernández	X			X		
82	Elder Suchite	X			X		
83	Santos Alexis Amaya Castillo	X			X		
84	Celson Fuentes	X					X
85	No brindo información	-		Pulpería	X		
86	No brindo información	-				X	
87	Lesly Maldonado García	X			X		
88	Francisca Ortiz	X					X
89	Casa desocupada		X		X		
90	Maria Eloísa Castillo	X				X	
91	No brindo información	-			X		
92	Víctor Manuel Rodríguez	X		Bazar	X		
93	Wilson Fabián Borja Moreno	X			X		
94	Modesta Guevara Andino	X		Pulpería	X		
95	Concepción Velásquez	X			X		
96	José Alfredo Velásquez	X			X		
	Iglesia Aviva tu Obra			Iglesia			
	Esc. Bilingual School New Vision			Escuela			
	Mercedes Hernández			Establo			
	Mabilio Hernández			Establo			
	Consultorio Medico			Clínica			

Nota:

Viviendas desocupadas son: 03, 09, 12,16, 35, 36, 42, 44, 64, 89.

Viviendas que no brindaron información: 07, 31, 59, 72, 73, 74, 85, 86, 91.



CUADRO RESUMEN DE BARRIO LA ZONA

Descripcion Edificacion	#
Viviendas Ocupadas	86
Viviendas Desocupadas	10
Iglesias	1
Centro Comunal	0
Centro Social	0
Escuela	1
Kínder	0
Instituto	0
Cesar- Cesamo	1
Negocios	12
Edificios Gubernamental	0
Otros (Establo)	2
TOTAL	96





REPUBLICA DE HONDURAS
MUNICIPALIDAD DE PIMIENTA, CORTES
TELEFONO: (504) 2650-2180



Boletas para recolectar datos básicos de la Comunidad

1. Nombre de Comunidad: La Zona
2. Nombres de los miembros del equipo de líderes: (y su coordinador)
 - ✓ Mauricio Calderón
 - ✓ Luis Guillen.
 - ✓ David Hernández
 - ✓ Irene Delgado

3. Distancia en km a la cabecera por carretera principal: 4.5 Km

4. Tipo y situación de las vías de acceso terrestre:

Tipo De Vías De Acceso	Vías		Condiciones		
	Si	No	Buena	Regular	Mala
Pavimentada		x			
Todo De Tierra	x				
Tierra En Verano		x			
Penetración	x				

4. Presencia institucional en la comunidad: (públicas y privadas)

- ✓ Escuela New Visión
- ✓ Clínica Monte Verde

6. Nombres de todas las organizaciones existentes en la comunidad

- ✓ Iglesia Aviva Tu Obra

7. Inversión social y productiva realizada en la comunidad durante el año 2017:

Nombre proyecto	Inversión en miles de lempiras por sector					Total
	Salud	Educación	Social	Vial	Productiva	
Mantenimiento de Tanque de almacenamiento de Agua			x			40,478.00
TOTAL						



8. Infraestructura social existente en la comunidad:

Tipo	Existencia		Tipo	Existencia	
	Si	No		Si	No
Vial:			Salud:		
Km de carretera primaria	x		CESAR	x	
Km de carretera secundaria		x	CESAMO		x
Km de caminos de penetración	x		Otros		x
Social:			Educación:		
Hogar de ancianos		x	CEPEMF		x
Hogar de niños		X	Kínder		x
Centros comunales		x	Escuela primaria	x	x
Iglesia	x		Centro básico		x
Parques		X	Colegio de Secundaria		x
Canchas deportivas		x	Centro de educación superior		x
Centro social comunitario		x	Centro de formación artesanal		x
Productiva:					
Sistema de riesgo		x			
Centro Rurales de almacenamiento		x			
Silos Familiares		x			

9. Principales rubros productivos de la comunidad y sus rendimientos promedios

Rubros Productivos	Rendimientos
Maíz 147 tareas	
Frijoles 20 tareas	
Otro 57 tareas	



Levantamiento de Indicadores Socioeconómicos
Identificación de viviendas de la comunidad: Bo La Flores, Aldea Santiago
Municipio: Pimienta Código 0504

No.	Nombre del Jefe de la Familia	Ocupado	Desocupada	Edificio, Publico o Negocio	Estado de la Vivienda		
					B	R	M
01	Olman Zavala Ramos	x			X		
02	Manuel Efraín Guevara	x				X	
03	Candida Rosa Alvarado	x					X
04	Jessica Jojana Guevara	x				X	
05	Eva Nohemy Gutiérrez	x					X
06	Jose Rogelio Gutiérrez	x			X		
07	Mercedes López	x					X
08	Héctor Daniel Gálvez	x			X		
09	Jose Enrique Paz	x			X		
10	Héctor Virgilio Ramos	x			X		
11	Casa Desocupada		x				
12	Berta Lidia Ramos	x					X
13	Fidelina Trochez	x			X		
14	Jose Gilberto Gálvez	x		Pulpería		X	
15	Carlos Arturo Gallardo	x			X		
16	Wilson Omar Barahona López	x			X		
17	Hipólito Castellano	x					X
18	Reyna López Trochez	x		Regalo Dios	X		
19	Héctor Francisco Gómez	x		Cuartería	X		
20	Joel Noé Castellón	x		Cuartería	X		
21	Sandra Patricia Trochez	x			X		
22	Casa Desocupada		X				
23	Walter Geovany Maradiaga	x			X		
24	Santos Hernández Pérez	x			X		
25	Zoila Marina Enamorado	x					X
26	Jose Ariel Enamorado	x					X
27	Jose Plinio Rodríguez	x					X
28	Maria Nolberta Cruz	x			X		
29	Casa Desocupado		x				
30	Elia Elizabeth Pineda	x			X		
31	Angélica Alvarado	x			X		
32	Aris Yobani Sandoval	x			X		
33	No Brindo Información	-			X		
34	Mirna Jaqueline Amador	x		Pulpería	X		
35	Anita Gómez	x				X	



PIMIENTA, CORTES PDM 2018

36	Alicia Araceli Zepeda Gómez	x					X
37	Jazmín Osiris David Moreno	x				X	
38	Maria Lourdes Rivera	x				X	
39	Casa Desocupada		X				
40	Casa Desocupada		X				
41	Casa Desocupada		x				
42	Carmelina Ramos	x				X	
43	Inés Escobar	x				X	
44	Walter Pineda Cruz	x				X	
45	Jose Hermis Acosta	x					X
46	Modesto Ramos	x					X
47	Maria Consuelo Amaya Moreno	x				X	
48	Luis Armando Moreno	x				X	
49	Marvin Omar Hernández	x		Pulpería		X	
50	Jose Angel Guevara	x				X	
51	Elva Herrera Sanchez	x				X	
52	Jose Noé Hernández	x		Cuartería		X	
53	No Brindo Información	-		Cuartería			
54	Alex Rolando Pérez Flores	x		Cuartería			X
55	Pedro Antonio Castellón	x					X
56	Rosa Dilia Pineda	x				X	
57	Mirna Maribel Pineda	x					X
58	Santos Ramos	x					X
59	Maria Dolores Lara	x					X
60	Faustina Moreno Bonilla	x					
61	Jose David Castillo Castellano	x				X	
62	Francisca Paula Orellana	x				X	
63	Jesús Escobar Escobar	x					X
64	Oscar Rene Escobar	x					X
65	Maria Auxiliadora Hernández	x					X
66	Manuel Antonio Castellón	x					X
67	Julio Cesar	x				X	
68	Nelson Eli Bustillo	x				X	
69	Santos Laínez Villalobos	x				X	
70	Denis Ismael Villalobos	x					X
71	Casa Desocupada		x				X
72	No Brindo Información	-					
73	Gustavo Adolfo Rodríguez	x				X	
74	Fátima Laínez Escobar	x					X
75	Maria Josefina Flores	x					X
76	Silvia Zepeda	x		Pulpería		X	



PIMIENTA, CORTES PDM 2018

77	Jesús Felipa Velasquez	x			X		
78	Santos Carlos Días García	x			X		
79	Wilmer Rigoberto Moncada	x			X		
80	Jose Cesar Castro Ramos	x			X		
81	Maria Elena Flores	x				X	
82	Lidia Araceli Alberto Tejada	x					X
83	Jhony Alfredo Alberto Tejada	x				X	
84	Jose Dolores Días	x					X
85	Jose Santos Rodríguez	x					X
86	Cesar Geovany Pineda Cruz	x			X		
87	Blanca Ovidia Molina Sandoval	x			X		
88	Casa Desocupada		x				
89	Adela Yamileth Méndez Cruz	x			X		
90	Jose Marcos Rodezno Enriquez	x			X		
91	Casa Desocupada		x			X	
92	Carlos Javier Flores	x			X		
93	Faustino Ramos Gonzales	x				X	
94	Maria Isabel Ramos Gonzales	x					X
95	Gudelia Gonzales Rivera	x			X		
96	Ismael Hernández Pérez	x				X	
97	Aldo Josue Hernández	x			X		
98	Maria Ramos Gonzales	x				X	
99	Marlon Hernández Barahona	x			X		
100	Elsa Marina Contreras	x			X		
101	Nubia Suyapa Ortiz Maldonado	x			X		
102	Manuel de Jesús Machado	X		Cuartería	X		
103	No Brindo Información	-			X		
104	No Brindo Información	-			X		
105	Daniel Nuñez Barrera	X			X		
106	Argentina Ríos Ríos	X			X		
107	Maria Magdalena Escobar	X					
108	Celia Moreno Peña	X					X
109	Francisca Membreño Ramos	X			X		
110	Oscar Daneri Castillo Rivera	X			X		
111	Ana Maria Paredes Paz	X			X		
112	Lourdes Suyapa Delgado Paredes	X			X		
113	Yeni Elizabeth Flores	X			X		
114	Valentina Alberto	X			X		
115	Clemente Nicolas Guifarro	x			X		
116	Marvin Rivera Delgado	x			X		
117	Maria Rubia Serrano	x			X		



PIMIENTA, CORTES PDM 2018

118	No Brindo Información	-				
119	Joviel Ernahin Velasquez	x			X	
120	Kimberly Araceli Cartagena	x			X	
121	Maria Magdalena Fuentes	x			X	
122	Kevin Abel Deras Leiva	x			X	
123	Jose Reyes Lara	x			X	
124	Alejandra Ramos	x			X	
125	Santos Manrique Zuniga	x			X	
126	Casa Desocupada		x			
127	Rosa Maldonado Funes	X				X
128	Casa Desocupada		x			
129	Alfonso Paz Reyes	x				X
130	Casa Desocupada		x			
131	Eli Paz Reyes	x			X	
132	Isabel Paz	x				X
133	Pedro Pablo Ortiz Laínez	x			X	
134	Casa Desocupada		x			
135	Maria Soledad	x			X	
136	Yolanda León Cuellar	x				X
137	Orlando Moreno Mejía	x			X	
138	Dixci Jahaira David Moreno	x			X	
139	Emilio Cruz	x				X
140	Dora Maria León Cuellar	x				X
141	Jhon Jairo Pineda Perez	x			X	
142	Mirian Graciela Perreira Escobar	x			X	
143	Santos Gilberto Castro Amaya	x				X
144	Jose Angel Flores García	x			X	
145	Rudy Arnulfo Molina	x				X
146	Casa Desocupada		x			X
147	Jose Concepción Hernández	X			X	
148	Casa Desocupada		x		X	
149	No Brindo Información	-				
150	Oscar Armando Viva	X			X	
151	Fernanda Zuniga	X				X
152	Fidel López	X				X
153	Casa Desocupada		x		X	
154	Ingris Yamileth Hernández	X				X
155	Roger Arturo García Castro	X				X
156	Nancy Yessina Fajardo	X				X
157	Jose Nectali Castellón Morales	X				X
158	Jose Luis Cabrera	X			X	



PIMIENTA, CORTES PDM 2018

159	Mario Roberto Leiva	X					X
160	Aníbal Romero Morales	X				X	
161	Mercedes Yolanda Molina	X		Pulpería		X	
162	Gustavo Peralta López	X		Pulpería	X		
163	Mirna Aracely Peralta Gómez	X				X	
164	Daysi Marlen Morales	X				X	
165	Jose Dionildo Ramos	X			X		
166	Antonio Flores García	X			X		
167	Karen Nohemí López	X					X
168	Jose Alix Velasquez	X					
169	Juana Chávez Ramos	X					X
170	Jose Eunice Guevara Rodríguez	X					X
171	Ana Ermisenda Delgado	X					X
172	Reyna Maria Díaz García	X					X
173	Petronila Maldonado	X			X		
174	Rosa Marina Gómez	X		Regalo Dios	X		
175	Elvin Alejandro Trochez Martinez	X					X
176	Glenda Caballero Chevez	X				X	
177	Telma Aracely Perez	X		Regalo Dios	X		
178	Nahún Avimael Joya	X				X	
179	Elsa Ondina Elías Pineda	X			X		
180	Rigoberto Delgado Escobar	X			X		
181	Ledin Ortiz Herrera	X				X	
182	No Brindo Información	-				X	
183	Manuel Ramos	X				X	
184	Jose Adali Hernández	X			X		
185	Constantino Hernández Fuentes	X				X	
186	Marcelina Bonilla	X					X
187	Carlos Enrique Torres	X					
188	Casa Desocupada		x				
189	Reynelio Sanchez Sanchez	X			X		
190	Arnol Moreno Martinez	X			X		
191	Margarita Paulina Ramos	X			X		
192	Nahún Omar Elías Pineda	X				X	
193	Casa Desocupada		x		X		
194	Olga Marina Deras Leiva				X		
195	Julio Perreira Lara	X			X		
196	María Luisa Trochez	X				X	
197	Tiburcio Ortiz Laínez	X					X
198	Hilda Guzmán Perez	X			X		
199	Luis Antonio Guzmán	X				X	



PIMIENTA, CORTES PDM 2018

200	Maria Graciela Ramos Villanueva	X		Vida Mejor	X		
201	Jose Félix Moreno Rodríguez	X				X	
202	Martin Lones Lara	X				X	
203	Jose Angel Bautista	X				X	
204	Victor Manuel Pineda	X			X		
205	Blanca Estela Deras	X			X		
206	Gerardo Ochoa Hernández	X			X		
207	Filomeno Gómez Díaz	X			X		
208	Elder García	X			X		
209	Dionisio Álvarez	X				X	
210	Oscar Alexis López Rosa	X			X		
211	Alejandrina Villatoro	X			X		
212	Dani Alfredo Paz Ramos	X			X		
213	Luisa Villalobos Delgado	X				X	
214	Manuel Escobar Ramos	X			X		
215	Marvin Leonel Escobar	X			X		
216	Jose Isidro Alvarado	X			X		
217	Allan Gualberto Barahona	X			X		
218	Silvia Maritza Serrano	X			X		
219	Aida Recarte	X			X		
220	Jose Gerardo Amaya	X				X	
221	Teodolinda León Cuellar	X			X		
222	Norma Elizabeth Rodríguez	X			X		
223	Leopoldo Perez Jiménez	X			X		
224	Reynaldo Ramón Reyes	X					X
225	Isabel Umanzor Ortega	X				X	
226	Wilmer Alfredo Umanzor	X			X		
227	Ramón Aristides López	X				X	
228	Jhon Hernández	X			X		
229	No Brindo Información	-		Pulpería			
230	Jorge Alberto Vallecillo	X		Pulpería	X		
231	Casa Desocupada		X				
232	Belkis Celenia Velasquez	X				X	
233	Rumilda Bautista Milla	X				X	
234	Oscar Armando Perez Paz	X			X		
235	Santiago Perez Sandoval	X			X		
236	Juana Molina Ortiz	X				X	
237	No Brindo Información	-			X		
238	No Brindo Información	-					
239	Narciso Ramírez Bustillo	X			X		
240	Julia Rodríguez Hernández	X					X



PIMIENTA, CORTES PDM 2018

241	Maria Reyes Hernández	X			X		
242	Ceferino Velasquez	X			X		
243	Blanca Nery Barahona	X					X
244	Carmina Funes Fuentes	X			X		
245	Maria Josefa Chirino	X				X	
246	Migdalia Godínez Bonilla	X				X	
247	Lourdes Xiomara Mejía Deras	X			X		
248	No Brindo Información	-		Pulpería			
249	Casa Desocupada		X				
250	Maria Senovia Bustillo Rodas	X			X		
251	Fernando Amaya	X			X		
252	Maria Sandoval	X			X		
253	Casa Desocupada		X				
	CESAR Argelia Menéndez			CESAR			
	Iglesia Betel Asamblea de Dios			CDI			
	Iglesia Jesús Solo			Iglesia			
	Iglesia Sala Evangélica			Iglesia			
	CEPREB Emanuel			Kinder			
	Car Wash "Puerta del Cielo"			Negocio			
	Venta de Cerveza Pistillo			Negocio			

Nota:

Viviendas desocupadas son: 11, 22, 29, 39, 40, 41, 71, 88, 91, 126, 128, 130, 134, 146, 148, 153, 188, 193, 231, 349 y 253

Viviendas que no brindaron información: 33, 53, 72, 103, 104, 118, 149, 182, 229, 237, 238 y 248



CUADRO RESUMEN DE BARRIO LAS FLORES

Descripción Edificación	#
Viviendas Ocupadas	232
Viviendas Desocupadas	21
Iglesias	3
Centro Comunal	0
Centro Social	0
Escuela	0
Kinder	1
Instituto	0
Cesar- Cesamo	1
Negocios	7
Edificios Gubernamental	0
Otros (Establo)	0
TOTAL	253





REPUBLICA DE HONDURAS
MUNICIPALIDAD DE PIMIENTA, CORTES
TELEFONO: (504) 2650-2180



BOLETAS PARA RECOLECTAR DATOS BÁSICOS DE LA COMUNIDAD

1. Nombre de Comunidad: Las Flores

2. Nombres de los miembros del equipo de líderes: (y su coordinador)

- ✓ Wilmer Moncada
- ✓ Eva Nohemí Gutiérrez
- ✓ Daniel Alexander Núñez Romero
- ✓ Adela Yamileth Méndez
- ✓ Digna Cruz
- ✓ Oscar Armando Perez
- ✓ Oscar Armando Escobar

3. Distancia en km a la cabecera por carretera principal: 4 Km

4. Tipo y situación de las vías de acceso terrestre:

Tipo De Vías De Acceso	Vías		Condiciones		
	Si	No	Buena	Regular	Mala
Pavimentada	X		X		
Todo De Tierra		X			
Tierra En Verano		X			
Penetración	X		X		

5. Presencia institucional en la comunidad: (públicas y privadas)

- ✓ Jardín Emanuel

6. Nombres de todas las organizaciones existentes en la comunidad

- ✓ Iglesia Bethel
- ✓ Iglesia Sala Evangélica
- ✓ Iglesia Jesús Solo
- ✓

7. Inversión social y productiva realizada en la comunidad durante



Nombre proyecto	Inversión en miles de lempiras por sector					
	Salud	Educación	Social	Vial	Productiva	Total
Transferencias y donaciones a Instituciones de la Administración Central (Subsidios a Salus pago de Enfermeras, Doctores, etc)			x			340,034.99
Mantenimiento de servicios Basicos			x			3,473,823.77
Mantanimiento del Tren de Aseo			x			22,920.00
Reparacion del Tren de Aseo			x			28,178.43
TOTAL						L. 3,864,957.19

8. Infraestructura social existente en la comunidad

Tipo	Existencia		Tipo	Existencia	
	Si	No		Si	No
Vial:			Salud:		
Km de carretera primaria	x		CESAR		X
Km de carretera secundaria	x		CESAMO		X
Km de caminos de penetración	X		Otros		X
Social:			Educación:		
Hogar de ancianos		X	CEPEMF		X
Hogar de niños		X	Kínder		x
Centros comunales		X	Escuela primaria	x	
Iglesia	x		Centro básico		X
Parques		X	Colegio de Secundaria		X
Canchas deportivas		X	Centro de educación superior		X
Centro social comunitario		X	Centro de formación artesanal		X
Productiva:					
Sistema de riesgo		X			
Centro Rurales de almacenamiento		X			
Silos Familiares		X			

9. Principales rubros productivos de la comunidad y sus rendimientos promedios

Rubros Productivos	Rendimientos
1. Maíz 407 X Mz	445 Quintales x Mz
2. Frijoles 85 X Mz	85 Quintales x Mz
3. Otros 284 X Mz	100 Quintales x Mz



Levantamiento de Indicadores Socioeconómicos
Identificación de viviendas de la comunidad: Bo Las Guaras, Aldea Santiago
Municipio: Pimienta Código 0504

No. Vivienda	Nombre del Jefe de la Familia	Ocupado	Desocupada	Edificio, Publico o Negocio	Estado de la Vivienda		
					B	R	M
01	Jose Arnulfo Carranza Mejía	X		Glorieta	X		
02	Milton Yovany Murillo Ortega	X					X
03	Olga Marina Castro Del Cid	X		Centro Social	X		
04	Casa Desocupada		X				
05	Rosa Amaya	X		Barbería	X		
06	Francisca Escobar Escobar	X					X
07	Ernesto Orlando Guevara	X			X		
08	Joger Adali Méndez	X					X
09	Alan Alexander Beltran	X			X		
10	Mirta Mireya Torres Cabrera	X			X		
11	Silvia Yamileth Torres Cabrera	X		Pulpería	X		
12	Lilian Magdalena Cárcamo	X			X		
13	Mirtala Cabrera Dubon	X			X		
14	Noelia Dinora Ulloa Cruz	X			X		
15	Guadalupe Villalobos	X			X		
16	Maria Benilda Fuentes	X				X	
17	Adelia Cantarero	X					X
18	Kenia Elizabeth Lara	X		Pulpería		X	
19	Marcos Tulio Hernández	X			X		
20	Glenis Suyapa Aguilar	X			X		
21	Manuel Antonio Quintero	X				X	
22	Iris Quintero Pérez	X			X		
23	Idania Lizeth Quintero Pérez	X			X		
24	Alex Geovany Pérez	X				X	
25	Santos Cecilia Aguilar Valle	X			X		
26	Fanny Mancía Mejía	X			X		
27	Jose Luis Laínez	X			X		
28	Casa Desocupada		X				
29	Amparo Deras Acosta	X		Bloquera	X		
30	Joel Rivera	X			X		
31	Ligia Cristina Borja	X			X		
32	Justo Pastor Sánchez	X			X		
33	No Brindo Información	-			X		
34	Juventina Varga	X			X		



PIMIENTA, CORTES PDM 2018

35	Maria Santos Aguilar Valle	X					X
36	Blanca Nubia Aguilar Valle	X				X	
37	Manuel Antonio Castillo	X				X	
38	Emma Mejía	X					X
39	Katerin Beltran Arias	X		Apartamento	X		
40	Lilian López	X		Apartamento	X		
41	Luis Napoleón Aguilar	X		Pulpería	X		
42	Cristino Villatoro	X					X
43	Carlos Armando Villatoro	X			X		
44	Karen Melissa Villatoro	X			X		
45	Rosa Lizeth Villatoro	X			X		
46	Reynaldo Reyes	X			X		
47	María Cristina Reyes	X			X		
48	María Margarita Reyes Dugón	X			X		
49	María Estela Reyes Hernández	X			X		
50	Fredy Alberto Reyes Hernández	X			X		
51	Jose Angel Zavala Lazo	X			X		
52	Joaquin Boloy	X			X		
53	Montserrat Boloy	X				X	
54	Luis Antonio Aguilar Valle	X			X		
55	Jose David Reyes Escobar	X			X		
56	Trinidad Escobar	X					X
57	Miriam Lizeth Alberto	X			X		
58	Sonia Esmeralda Pineda	X				X	
59	Casa Desocupada		X				
60	Fidelina Guardado	X			X		
61	Karla Patricia Escobar	X				X	
62	Elsa Marina Escobar	X				X	
63	Jose Antonio Escobar Menjivar	X		Pulpería			X
64	Felicita Menjivar	X				X	
65	Delmy Xiomara Escobar	X					X
66	Reynaldo Escobar	X				X	
67	Rosendo Menjivar	X				X	
68	Karen Johana Escobar	X				X	
69	Maynor Ismael Escobar	X					X
70	Ivis Mauricio Amaya	X				X	
71	Mirtala Berrio	X				X	
72	Teresa Guzmán	X			X		
73	Carlos Alberto Villatoro	X				X	
74	No Brindo Información	-		Chiclera			
75	Glenis Adelina Banega Escobar	X			X		



PIMIENTA, CORTES PDM 2018

76	Jesús Escobar	X					X
77	Manuel Torres	X		Pulpería	X		
78	Maria Isabel García	X		Pulpería	X		
79	Miguel Mejía Barreira	X				X	
80	Sandra Yamileth Chirino Ochoa	X				X	
81	Lilian Ochoa	X			X		
82	Santos Alberto Morales	X		Bazar	X		
83	Carlos Ivan Murillo	X					
84	Ignacio Zelaya	X					
85	Filomena Yáñez	X		Pulpería	X		
86	Maria Suyapa Ramos Yáñez	X				X	
87	Wilmer Rolando Castro	X				X	
88	Zoila Esperanza Ramos	X				X	
89	Jesús Mejía Pinto	X				X	
90	No Brindo Información	-					
	CEPB Vilma Malta de Gutiérrez			Jardín			
	Iglesia de Dios			Iglesia			
	Luis Napoleón Aguilar			Establo			

Nota:

Viviendas desocupadas son: 04, 28 y 59

Viviendas que no brindaron información: 33, 74 y 90



CUADRO RESUMEN DE BARRIO LAS GUARAS

Descripcion Edificacion	#
Viviendas Ocupadas	87
Viviendas Desocupadas	3
Iglesias	1
Centro Comunal	0
Centro Social	1
Escuela	0
Kinder	1
Instituto	0
Cesar- Cesamo	0
Negocios	10
Edificios Gubernamental	0
Otros (Establo)	1
Total	90





REPUBLICA DE HONDURAS
MUNICIPALIDAD DE PIMIENTA, CORTES
TELEFONO: (504) 2650-2180



BOLETAS PARA RECOLECTAR DATOS BÁSICOS DE LA COMUNIDAD

1. Nombre de Comunidad: Las Guaras

3. Nombres de los miembros del equipo de líderes: (y su coordinador)

- ✓ Sr. Jose Arnulfo Carranza
- ✓ Sr. Joger Adali Méndez
- ✓ Lic. Jose Antonio Escobar
- ✓ Sra. Karen Melissa Villatoro
- ✓ Sra. Maria Cristina Reyes

4. Distancia en km a la cabecera por carretera principal 5 km

5. Tipo y situación de las vías de acceso terrestre:

Tipo De Vías De Acceso	Vías		Condiciones		
	Si	No	Buena	Regular	Mala
Pavimentada	X		X		
Todo De Tierra	X		X		
Tierra En Verano		X			
Penetración	X		X		

6. Presencia institucional en la comunidad: (públicas y privadas)

- ✓ CEPB Vilma Malta de Gutiérrez

7. Nombres de todas las organizaciones existentes en la comunidad

- ✓ Iglesia de Dios
- ✓ C.D. Bayer Fc

8. Inversión social y productiva realizada en la comunidad durante

Nombre proyecto	Inversión en miles de lempiras por sector					
	Salud	Educación	Social	Vial	Productiva	Total
Construcción de Auditorio		X				
Mantenimiento y perforación de pozos			X			



9. Infraestructura social existente en la comunidad

Tipo	Existencia		Tipo	Existencia	
	Si	No		Si	No
Vial:			Salud:		
Km de carretera primaria	X		CESAR		X
Km de carretera secundaria	X		CESAMO		X
Km de caminos de penetración	X		Otros		
Social:			Educación:		
Hogar de ancianos		X	CEPEMF		X
Hogar de niños		X	Kínder	X	
Centros comunales		X	Escuela primaria		X
Iglesia	X		Centro básico		X
Parques		X	Colegio de Secundaria		X
Canchas deportivas	X		Centro de educación superior		X
Centro social comunitario		X	Centro de formación artesanal		X
Productiva:					
Sistema de riesgo		X			
Centro Rurales de almacenamiento		X			
Silos Familiares		X			

10. Principales rubros productivos de la comunidad y sus rendimientos promedios

Rubros Productivos	Rendimientos
1. Maiz 87 x Mz	86 Quintales x Mz
2. Frijoles 26 x Mz	26 Quintales x Mz
3. Otro 8 x Mz	5 Quintales x Mz



Levantamiento de Indicadores Socioeconómicos
Identificación de viviendas de la comunidad: Monte Harán, Aldea Santiago
Municipio: Pimienta Código 504

No. Vivienda	Nombre del Jefe de la Familia	Ocupado	Desocupada	Edificio, Publico o Negocio	Estado de la Vivienda		
					B	R	M
01	José Rigoberto Sabillon	X					x
02	Casa Desocupada		X				x
03	Adimael Ramos Morales	X					x
04	José Antonio Valladares Días	X					x
05	Héctor Noé Cerros Rodríguez	X					x
06	Francisco Guzmán Munguía	X					x
07	Margarito Calix Calix	X					x
08	Nelson Orlando Sáenz Amaya	X					x
09	Cristino Banegas	X					x

Nota:

Viviendas desocupadas: 01.

CUADRO RESUMEN DE MONTE HARAN

DESCRIPCION EDIFICACION	#
Viviendas Ocupadas	8
Viviendas Desocupadas	1
Iglesias	0
Centro Comunal	0
Centro Social	0
Escuela	0
Kinder	0
Instituto	0
Cesar- Cesamo	0
Negocios	0
Edificios Gubernamental	0
Otros (Establo)	0
Total Edificaciones	9





REPUBLICA DE HONDURAS
MUNICIPALIDAD DE PIMIENTA, CORTES
TELEFONO: (504) 2650-2180



BOLETAS PARA RECOLECTAR DATOS BÁSICOS DE LA COMUNIDAD

1. Nombre de Comunidad: Monte Harán

2. Nombres de los miembros del equipo de líderes: (y su coordinador)

- ✓ Noris Aracely
- ✓ José Rigoberto Sabillon
- ✓ Héctor Noé Cerros

3. Distancia en km a la cabecera por carretera principal 6 Km

4. Tipo y situación de las vías de acceso terrestre:

Tipo De Vías De Acceso	Vías		Condiciones		
	Si	No	Buena	Regular	Mala
Pavimentada		X			
Todo De Tierra	X				X
Tierra En Verano		X			
Penetración	X				X

5. Presencia institucional en la comunidad: (públicas y privadas)

- ✓ Ninguno

6. Nombres de todas las organizaciones existentes en la comunidad

- ✓ Empresa Asociada De Producción Monte Harán

8. Inversión social y productiva realizada en la comunidad durante

Nombre proyecto	Inversión en miles de lempiras por sector					
	Salud	Educación	Social	Vial	Productiva	Total



9. Infraestructura social existente en la comunidad

Tipo	Existencia		Tipo	Existencia	
	Si	No		Si	No
Vial:			Salud:		
Km de carretera primaria		x	CESAR		X
Km de carretera secundaria		X	CESAMO		X
Km de caminos de penetración	X		Otros		X
Social:			Educación:		
Hogar de ancianos		X	CEPEMF		X
Hogar de niños		X	Kínder		x
Centros comunales		X	Escuela primaria		X
Iglesia			Centro básico		X
Parques		X	Colegio de Secundaria		X
Canchas deportivas		X	Centro de educación superior		X
Centro social comunitario		X	Centro de formación artesanal		X
Productiva:					
Sistema de riesgo		X			
Centro Rurales de almacenamiento		X			
Silos Familiares		X			

9. Principales rubros productivos de la comunidad y sus rendimientos promedios

Rubros Productivos	Rendimientos
1. Maíz 142 x Mz	111 Quintales x Mz
2. Frijoles 88x Mz	77 Quintales x Mz
3. Otros 2 x Mz	5 Quintales x Mz



Levantamiento de Indicadores Socioeconómicos
Identificación de viviendas de la comunidad: Bo El Palenque, Aldea Santiago
Municipio Pimienta Código 504

No.	Nombre del Jefe de la Familia	Ocupado	Desocupada	Edificio, Publico o Negocio	Estado de la Vivienda		
					B	R	M
1	Silvia Fernández Dubon	X				x	
2	Casa Desocupada		X				
3	Casa Desocupada		X				
4	Ana Elizabeth Álvarez	X			X		
5	Máximo Álvarez	X			x		
6	Marcelina Alvarado	X		Pulpería	x		
7	Juan Jose Ramos	X		Cuartería		x	
8	Iris Bonilla	X		Cuartería	x		
9	Rosa Alba Díaz	X		Cuartería	x		
10	Kiara Altamirano	X		Cuartería	x		
11	Casa Desocupada		X				
12	No Brindo Información	-			X		
13	Jhony Orlando Fernández	X			x		
14	Mario Alberto Dubon	X			x		
15	Fredy Pineda	X			x		
16	Sanders Alberto Gómez	X				x	
17	No Brindo Información	-			X		
18	Silvia Yamileth Gallardo	X			x		
19	Rosa Escoto	X			x		
20	No Brindo Información	-			x		
21	Altagracia Vásquez	X			X		
22	Lourdes García	X			x		
23	María Isabel Díaz	X				x	
24	Casa Desocupada		X		X		
25	Modesto Matías Escoto	X					x
26	Transito Lizeth Molina	X			x		
27	Maria Del Carmen Rivera	X				x	
28	Sabina Rápalo	X			x		
29	Maria Elena Abrego	X			x		
30	Casa Desocupada		X				
31	Rudy Mabel Funez Pineda	X		Pulpería		x	
32	Julio Almendares	X			x		
33	Maria Rosario Jiménez	X				x	
34	Lidia Ayala	X			x		



PIMIENTA, CORTES PDM 2018

35	Inés Ventura Guevara	X			x		
36	Félix García	X					x
37	Reinaldo Pineda	X			x		
38	Erundina Santos Nataren	X				x	
39	Martha Lidia Donaire	X			x		
40	Maria Irma Quintanilla	X			x		
41	Maria Elena Menjivar	X					X
42	Lidia Maudali Morales	X					X
43	Blanca Guzmán Menjivar	X				X	
44	Maria Muñoz Martinez	X			x		
45	Norma Lizeth Martinez	X					x
46	Ondina Yamileth López	X			X		
47	Maribel Martinez	X		Cuartería			x
48	Margie Hernández	X			X		
49	No Brindo Información	-					
50	Maria Lidia Rubio	X			x		
51	Gloria Marina Ramírez	X					x
52	No Brindo Información	-					
53	Jose Angel Molina	X		Pulpería		x	
54	Arnulfo Molina Ortiz	X					x
55	Raimundo Elías	X					x
	Inst. Dr. Jose Alfonso Hernández			Instituto			
	Viviana Contreras "Sabor Latino"			Cantina			
	Edis Omar Bonilla "La Champa"			Cantina			
	Máximo Álvarez "El Amigo"			Cantina			
	Arnulfo Molina Ortiz			Establo			

Nota:

Viviendas desocupadas son: 02, 03, 11, 24 Y 30

Viviendas que no brindaron información: 12, 17, 20, 49 Y 52



CUADRO RESUMEN DE BARRIO EL PALENQUE

DESCRIPCION EDIFICACION	#
Viviendas Ocupadas	50
Viviendas Desocupadas	5
Iglesias	0
Centro Comunal	0
Centro Social	0
Escuela	0
Kinder	0
Instituto	1
Cesar- Cesamo	0
Negocios	6
Edificios Gubernamental	0
Otros (Establo)	0
Total Edificaciones	55





REPUBLICA DE HONDURAS
MUNICIPALIDAD DE PIMIENTA, CORTES
TELEFONO: (504) 2650-2180



BOLETAS PARA RECOLECTAR DATOS BÁSICOS DE LA COMUNIDAD

1. **Nombre de Comunidad:** Bo Palenque

2. **Nombres de los miembros del equipo de líderes: (y su coordinador)**
 - ✓ Mirian Santos Nataren
 - ✓ Brian Ariel Molina
 - ✓ Diana Marisol Contreras
 - ✓ Maria Muñoz Martinez
 - ✓ Rubén Antonio López
 - ✓ Inés Ventura Guevara

3. **Distancia en km a la cabecera por carretera principal** 4.2 Km

4. **Tipo y situación de las vías de acceso terrestre:**

Tipo De Vías De Acceso	Vías		Condiciones		
	Si	No	Buena	Regular	Mala
Pavimentada		x			
Todo De Tierra	X		x		
Tierra En Verano		X			
Penetración	X			x	

5. **Presencia institucional en la comunidad: (públicas y privadas)**
 - ✓ Inst. Dr. José Alfonso Hernández Córdova

6. **Nombres de todas las organizaciones existentes en la comunidad**
 - ✓ Ninguna

7. **Inversión social y productiva realizada en la comunidad durante**

Nombre proyecto	Inversión en miles de lempiras por sector					
	Salud	Educación	Social	Vial	Productiva	Total
Compra de computadoras para el Inst. Alfonso Hernandez Cordova		x				



8. Infraestructura social existente en la comunidad

Tipo	Existencia		Tipo	Existencia	
	Si	No		Si	No
Vial:			Salud:		
Km de carretera primaria	x		CESAR		X
Km de carretera secundaria		x	CESAMO		X
Km de caminos de penetración	X		Otros		X
Social:			Educación:		
Hogar de ancianos		X	CEPEMF		X
Hogar de niños		X	Kínder		X
Centros comunales		X	Escuela primaria		X
Iglesia		x	Centro básico	X	
Parques		X	Colegio de Secundaria	X	
Canchas deportivas		x	Centro de educación superior		X
Centro social comunitario		X	Centro de formación artesanal		X
Productiva:					
Sistema de riesgo		X			
Centro Rurales de almacenamiento		X			
Silos Familiares		X			

9. Principales rubros productivos de la comunidad y sus rendimientos promedios

Rubros Productivos	Rendimientos
1. Maiz 57 Mz	93 quintales x Mz
2. Frijoles 16 Mz	13 quintales x Mz
3. otros 32 Mz	25 quintales x Mz



Levantamiento de Indicadores Socioeconómicos
Identificación de viviendas de la comunidad: Nuevo Amanecer, Aldea Santiago
Municipio: Pimienta Código 504

No. Vivienda	Nombre del Jefe de la Familia	Ocupado	Desocupada	Edificio, Publico o Negocio	Estado de la Vivienda		
					B	R	M
1	Casa Desocupada		X				X
2	Luis Francisco Meza	X					X
3	Nicolás Antonio Ramos	X					X
4	Erminio Rodríguez	X					X
5	Emilio Canales	X					X
6	Casa Desocupada		X		X		
7	Eugenio Bu	X				X	
8	Casa Desocupada		X				X
9	Gilberto Castillo	X					X
10	Jose Ismael Bonilla Cárcamo	X				X	

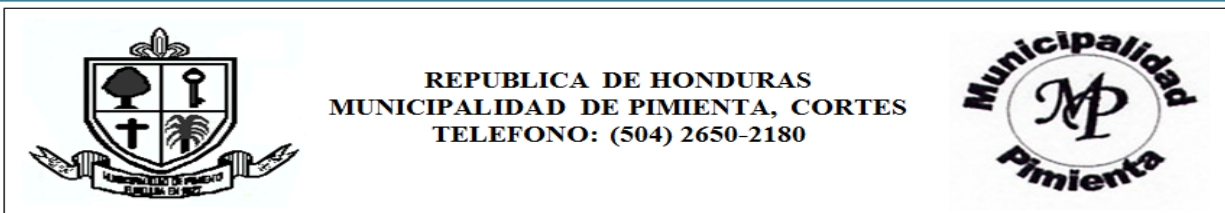
Nota:

Viviendas desocupadas son: 01, 06, 08.

CUADRO RESUMEN NUEVO AMANECER

DESCRIPCION EDIFICACION	#
Viviendas Ocupadas	7
Viviendas Desocupadas	3
Iglesias	0
Centro Comunal	0
Centro Social	0
Escuela	0
Kinder	0
Instituto	0
Cesar- Cesamo	0
Negocios	0
Edificios Gubernamental	0
Otros (Establo)	0
Total Edificaciones	10





Boletas para recolectar datos básicos de la Comunidad

1. Nombre de Comunidad: Nuevo Amanecer

2. Nombres de los miembros del equipo de líderes: (y su coordinador)

- ✓ Eugenio Bu
- ✓ José Ángel Zavala

3. Distancia en km a la cabecera por carretera principal 7 Km

4. Tipo y situación de las vías de acceso terrestre:

Tipo De Vías De Acceso	Vías		Condiciones		
	Si	No	Buena	Regular	Mala
Pavimentada		x			
Todo De Tierra	X			x	
Tierra En Verano		X			
Penetración	X			x	

5. Presencia institucional en la comunidad: (públicas y privadas)

- ✓ Ninguno

6. Nombres de todas las organizaciones existentes en la comunidad

- ✓ Empresa Campesina Nuevo Amanecer

7. Inversión social y productiva realizada en la comunidad durante

Nombre proyecto	Inversión en miles de lempiras por sector					
	Salud	Educación	Social	Vial	Productiva	Total

8. Infraestructura social existente en la comunidad

Tipo	Existencia		Tipo	Existencia	
	Si	No		Si	No
Vial:			Salud:		
Km de carretera primaria		x	CESAR		X
Km de carretera secundaria		X	CESAMO		X
Km de caminos de penetración	X		Otros		X



Social:		Educación:	
Hogar de ancianos	X	CEPEMF	X
Hogar de niños	X	Kínder	x
Centros comunales	X	Escuela primaria	X
Iglesia		Centro básico	X
Parques	X	Colegio de Secundaria	X
Canchas deportivas	X	Centro de educación superior	X
Centro social comunitario	X	Centro de formación artesanal	X
Productiva:			
Sistema de riesgo	X		
Centro Rurales de almacenamiento	X		
Silos Familiares	X		

9. Principales rubros productivos de la comunidad y sus rendimientos promedios

Rubros Productivos	Rendimientos
1. Maíz 142 x Mz	111 Quintales x Mz
4. Frijoles 88x Mz	77 Quintales x Mz
5. Otros 2 x Mz	5 Quintales x Mz



Levantamiento de Indicadores Socioeconómicos
Identificación de viviendas de la comunidad: La Vega, Aldea Santiago
Municipio: Pimienta Código 0504

No.	Nombre del Jefe de la Familia	Ocupado	Desocupada	Edificio, Publico o Negocio	Estado de la Vivienda		
					B	R	M
1	Emerjildo Rivera	X					X
2	Misael Allan Mijago	X					X
3	Francisco Fabio Guzmán	X					X
4	Carlos Alfonso Aceituno	X					X
5	Casa Desocupada		x			X	
6	Maria Elena Menjivar	x					X
7	Casa Desocupada		x			X	
8	Isaías Gómez Peña	x				X	

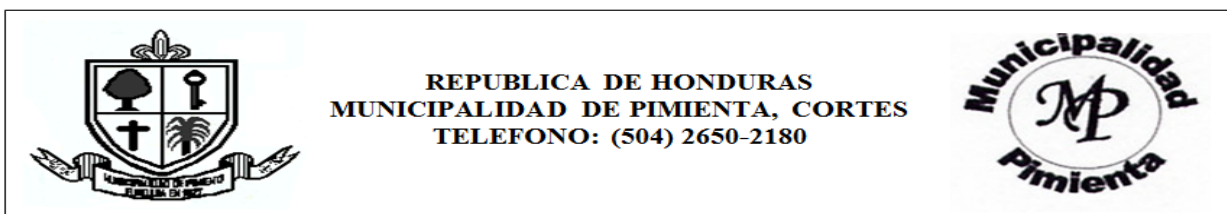
Nota:

Viviendas desocupadas son: 05 y 07

CUADRO RESUMEN LA VEGA

DESCRIPCION EDIFICACION	#
Viviendas Ocupadas	6
Viviendas Desocupadas	2
Iglesias	0
Centro Comunal	0
Centro Social	0
Escuela	0
Kinder	0
Instituto	0
Cesar- Cesamo	0
Negocios	0
Edificios Gubernamental	0
Otros (Establo)	0
Total Edificaciones	8





BOLETAS PARA RECOLECTAR DATOS BÁSICOS DE LA COMUNIDAD

1. **Nombre de Comunidad:** La Vega
2. **Nombres de los miembros del equipo de líderes: (y su coordinador)**
 - ✓ Maria Elena Menjivar
 - ✓ Emerjildo Rivera
3. **Distancia en km a la cabecera por carretera principal** 6.5Km
4. **Tipo y situación de las vías de acceso terrestre:**

Tipo De Vías De Acceso	Vías		Condiciones		
	Si	No	Buena	Regular	Malá
Pavimentada		x			
Todo De Tierra	X			x	
Tierra En Verano		X			
Penetración	X			x	

5. **Presencia institucional en la comunidad: (públicas y privadas)**
 - ✓ Ninguna
6. **Nombres de todas las organizaciones existentes en la comunidad**
 - ✓ Asociación Bajos De Santiago
7. **Inversión social y productiva realizada en la comunidad durante**

Nombre proyecto	Inversión en miles de lempiras por sector					
	Salud	Educación	Social	Vial	Productiva	Total
Beneficiencia	x					
Mantenimiento De Calle				x		



8. Infraestructura social existente en la comunidad

Tipo	Existencia		Tipo	Existencia	
	Si	No		Si	No
Vial:			Salud:		
Km de carretera primaria	x		CESAR		X
Km de carretera secundaria		x	CESAMO		X
Km de caminos de penetración	X		Otros		X
Social:			Educación:		
Hogar de ancianos		X	CEPEMF		X
Hogar de niños		X	Kínder		
Centros comunales		X	Escuela primaria		X
Iglesia		x	Centro básico		X
Parques		X	Colegio de Secundaria		X
Canchas deportivas		x	Centro de educación superior		X
Centro social comunitario		X	Centro de formación artesanal		X
Productiva:					
Sistema de riesgo	x				
Centro Rurales de almacenamiento		X			
Silos Familiares		X			

9. Principales rubros productivos de la comunidad y sus rendimientos promedios

Rubros Productivos	Rendimientos
1 Maiz 26 x Mz	10 Quintales por mz
2 Frijoles 10 x Mz	8 Quintales por mz
3. Otros 13 x Mz	15 Quintales por mz



Levantamiento de Indicadores Socioeconómicos
Identificación de viviendas de la comunidad: Caserío Urca, Aldea Santiago
Municipio: Pimienta Código 504

No.	Nombre del Jefe de la Familia	Ocupado	Desocupada	Edificio, Publico o Negocio	Estado de la Vivienda		
					B	R	M
1	Casa Desocupada		x				X
2	Arcadio Mejía Pérez	X					X
3	Misael Mejía	X					X
4	Santos Rivera Caballero	x					X
5	Casa Desocupada		X			X	
6	Casa Desocupada		X				X
7	Casa Desocupada		x				X
8	Josefina Valenzuela	x					X
9	Casa Desocupada		x				
10	Gilberto Alberto	x			X		
11	Casada Desocupada		x				

Nota:

Viviendas desocupadas son: 01, 05, 06, 07, 09 y 11

CUADRO RESUMEN DE CASERIO URCA

Descripción Edificación	#
Viviendas Ocupadas	5
Viviendas Desocupadas	6
Iglesias	0
Centro Comunal	0
Centro Social	0
Escuela	0
Kínder	0
Instituto	0
Cesar- Cesamo	0
Negocios	0
Edificios Gubernamental	0
Otros (Establo)	0
TOTAL	11





REPUBLICA DE HONDURAS
MUNICIPALIDAD DE PIMIENTA, CORTES
TELEFONO: (504) 2650-2180



BOLETAS PARA RECOLECTAR DATOS BÁSICOS DE LA COMUNIDAD

1. Nombre de Comunidad: Caserío Urca

2. Nombres de los miembros del equipo de líderes: (y su coordinador)

- ✓ Arcadio Mejía
- ✓ Nicolás Valenzuela

3. Distancia en km a la cabecera por carretera principal 6.5Km

4. Tipo y situación de las vías de acceso terrestre:

Tipo De Vías De Acceso	Vías		Condiciones		
	Si	No	Buena	Regular	Mala
Pavimentada		x			
Todo De Tierra	x			x	
Tierra En Verano		x			
Penetración		x		x	

5. Presencia institucional en la comunidad: (públicas y privadas)

Ninguno

6. Nombres de todas las organizaciones existentes en la comunidad

- ✓ Asociación Campesina Palenque

7. Inversión social y productiva realizada en la comunidad durante

Nombre proyecto	Inversión en miles de lempiras por sector					
	Salud	Educación	Social	Vial	Productiva	Total
1.Pozos De Agua	x					
2. Pisos	x					
3.Pilas	x					



10. Infraestructura social existente en la comunidad

Tipo	Existencia		Tipo	Existencia	
	Si	No		Si	No
Vial:			Salud:		
Km de carretera primaria	x		CESAR		X
Km de carretera secundaria		x	CESAMO		X
Km de caminos de penetración	X		Otros		X
Social:			Educación:		
Hogar de ancianos		X	CEPEMF		X
Hogar de niños		X	Kínder		X
Centros comunales		X	Escuela primaria		X
Iglesia		x	Centro básico		X
Parques		X	Colegio de Secundaria		X
Canchas deportivas		x	Centro de educación superior		X
Centro social comunitario		X	Centro de formación artesanal		X
Productiva:					
Sistema de riesgo	x				
Centro Rurales de almacenamiento		X			
Silos Familiares		X			

9. Principales rubros productivos de la comunidad y sus rendimientos promedios

Rubros Productivos	Rendimientos
1 Maíz 55 x Mz	45 quintales x Mz
2 Frijoles 10 x Mz	10 quintales x Mz
3. Otros 48 x Mz	40 quintales x Mz



Levantamiento de Indicadores Socioeconómicos
Identificación de viviendas de la comunidad: Col. Molina Ortiz, Aldea Santiago
Municipio: Pimienta Código 0504

No.	Nombre del Jefe de la Familia	Ocupado	Desocupada	Edificio, Publico o Negocio	Estado de la Vivienda			Observaciones
					B	R	M	
1	Virgilia Yánez Yánez	X			X			
2	Edwin Antonio Molina	X	Pulpería		X			Edwin
3	Santos Sabisel Ayala	X				X		
4	Bayron Javier Rivera	x				X		
	Rafael Bonilla			Establo				
	Alex Bonilla			Establo				

CUADRO RESUMEN COLONIA MOLINA

DESCRIPCION EDIFICACION	#
Viviendas Ocupadas	4
Viviendas Desocupadas	0
Iglesias	0
Centro Comunal	0
Centro Social	0
Escuela	0
Kinder	0
Instituto	0
Cesar- Cesamo	0
Negocios	0
Edificios Gubernamental	0
Otros (Establo)	0
Total Edificaciones	4





REPUBLICA DE HONDURAS
MUNICIPALIDAD DE PIMIENTA, CORTES
TELEFONO: (504) 2650-2180



BOLETAS PARA RECOLECTAR DATOS BÁSICOS DE LA COMUNIDAD

1. Nombre de Comunidad: Col. Molina

2. Nombres de los miembros del equipo de líderes: (y su coordinador)

- ✓ Virgilia Yánez Yánez
- ✓ Edwin Antonio Molina

3. Distancia en km a la cabecera por carretera principal 4Km

4. Tipo y situación de las vías de acceso terrestre:

Tipo De Vías De Acceso	Vías		Condiciones		
	Si	No	Buena	Regular	Mala
Pavimentada		X			
Todo De Tierra	X			X	
Tierra En Verano				X	
Penetración	X		X	X	

5. Presencia institucional en la comunidad: (públicas y privadas)

- ✓ Ninguna

6. Nombres de todas las organizaciones existentes en la comunidad

- ✓ Ninguna

11. Inversión social y productiva realizada en la comunidad durante

Nombre proyecto	Inversión en miles de lempiras por sector					
	Salud	Educación	Social	Vial	Productiva	Total



12. Infraestructura social existente en la comunidad

Tipo	Existencia		Tipo	Existencia	
	Si	No		Si	No
Vial:			Salud:		
Km de carretera primaria	x		CESAR		X
Km de carretera secundaria	x		CESAMO		X
Km de caminos de penetración	X		Otros		X
Social:			Educación:		
Hogar de ancianos		X	CEPEMF		X
Hogar de niños		X	Kínder		x
Centros comunales		X	Escuela primaria		X
Iglesia		X	Centro básico		X
Parques		X	Colegio de Secundaria		X
Canchas deportivas		X	Centro de educación superior		X
Centro social comunitario		X	Centro de formación artesanal		X
Productiva:					
Sistema de riesgo		X			
Centro Rurales de almacenamiento		X			
Silos Familiares		X			

9. Principales rubros productivos de la comunidad y sus rendimientos promedios

Rubros Productivos	Rendimientos
Plátanos 16 X Mz	10 Quintales x MZ





REPUBLICA DE HONDURAS
MUNICIPALIDAD DE PIMIENTA, CORTES
TELEFONO: (504) 2650-2180



BOLETAS PARA RECOLECTAR DATOS BÁSICOS DE LA COMUNIDAD

1. Nombre de Comunidad: El Palon

2. Nombres de los miembros del equipo de líderes: (y su coordinador)

✓ Rosa Garcia Rivera

3. Distancia en km a la cabecera por carretera principal 7 Km

4. Tipo y situación de las vías de acceso terrestre:

Tipo De Vías De Acceso	Vías		Condiciones		
	Si	No	Buena	Regular	Mala
Pavimentada		X			
Todo De Tierra	X			X	
Tierra En Verano		x		X	
Penetración	X		X	X	

5. Presencia institucional en la comunidad: (públicas y privadas)

✓ Ninguna

6. Nombres de todas las organizaciones existentes en la comunidad

✓ Ninguna

13. Inversión social y productiva realizada en la comunidad durante

Nombre proyecto	Inversión en miles de lempiras por sector					
	Salud	Educación	Social	Vial	Productiva	Total



14. Infraestructura social existente en la comunidad

Tipo	Existencia		Tipo	Existencia	
	Si	No		Si	No
Vial:			Salud:		
Km de carretera primaria	x		CESAR		X
Km de carretera secundaria	x		CESAMO		X
Km de caminos de penetración	X		Otros		X
Social:			Educación:		
Hogar de ancianos		X	CEPEMF		X
Hogar de niños		X	Kínder		x
Centros comunales		X	Escuela primaria		X
Iglesia		X	Centro básico		X
Parques		X	Colegio de Secundaria		X
Canchas deportivas		X	Centro de educación superior		X
Centro social comunitario		X	Centro de formación artesanal		X
Productiva:					
Sistema de riesgo		X			
Centro Rurales de almacenamiento		X			
Silos Familiares		X			

9. Principales rubros productivos de la comunidad y sus rendimientos promedios

Rubros Productivos	Rendimientos
Maiz x mz	0 mz
Frijol x mz	0 mz
Otros	0 mz



Levantamiento de Indicadores Socioeconómicos
Identificación de viviendas de la comunidad: Col. Velasquez Cabrera, Aldea Santiago
Municipio: Pimienta Código 0504

No.	Nombre del Jefe de la Familia	Ocupado	Desocupada	Edificio, Publico o Negocio	Estado de la Vivienda		
					B	R	M
01	Casa Desocupada		X				
02	Lidio Menjivar	X				X	
03	Casa Desocupada		X				
04	Juan Angel Ramírez	X			X		
05	Casa Desocupada		X				
06	Arnol Castillo Chavarría	X		Cuartería		X	
07	No Brindo Información	-		Cuartería		X	
08	Casa Desocupada		X				
09	Nolwin Noel Núñez	X			X		
10	Elías Roberto Palma	X			X		
11	Jose Carlos Moreno	X				X	
12	Casa Desocupada		X				
13	Rene Menjivar Escobar	X			X		
14	Iris Magdalena Romero	X			X		
15	Lissi Viviana Maradiaga	X			X		
16	Casa Desocupada		X				
17	Juan Carlos Chávez Salguera	X			X		
18	Casa Desocupada		X				
19	Casa Desocupada		X				
20	Sonia Nohemí López	X		Cuartería	X		
21	Osman Pesquera Brizuela	X		Cuartería		X	
22	Casa Desocupada		X				
23	Casa Desocupada		X				
24	Javier Antonio Flores Roque	X			X		
25	Casa Desocupada		X		X		
26	Melissa Cabrera Cruz	X			X		
27	Mirna Zulema Espinal	X			X		
28	No Brindo Información	-			X		
29	Sandra Yamileth Mejía Corrales	X			X		

Nota:

Viviendas desocupadas son: 01, 03, 05, 08, 12 16, 18, 19, 22, 23 y 27

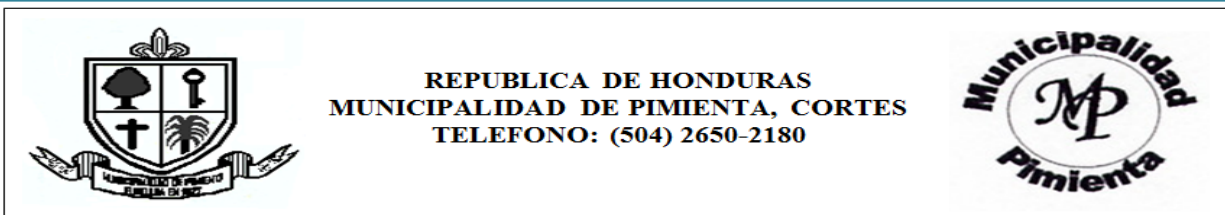
Viviendas que no brindaron información: 07 y 28



CUADRO RESUMEN COLONIA VELASQUEZ CABRERA

DESCRIPCION EDIFICACION	TOTAL
Viviendas Ocupadas	18
Viviendas Desocupadas	11
Iglesias	0
Centro Comunal	0
Centro Social	0
Escuela	0
Kinder	0
Instituto	0
Cesar- Cesamo	0
Negocios	0
Edificios Gubernamental	
Otros (Establo)	0
Total Edificaciones	29





BOLETAS PARA RECOLECTAR DATOS BÁSICOS DE LA COMUNIDAD

1. Nombre de Comunidad: Velásquez Cabrera

2. Nombres de los miembros del equipo de líderes: (y su coordinador)

- ✓ Reynaldo Caballero
- ✓ Juan Carlos Chávez
- ✓ Iris Magdalena Romero
- ✓ Lissy Viviana Madariaga

3. Distancia en km a la cabecera por carretera principal 7 Km

4. Tipo y situación de las vías de acceso terrestre:

Tipo De Vías De Acceso	Vías		Condiciones		
	Si	No	Buena	Regular	Mala
Pavimentada		X			
Todo De Tierra	X			X	
Tierra En Verano		X			
Penetración	X			X	

5. Presencia institucional en la comunidad: (públicas y privadas)

- ✓ Ninguna

6. Nombres de todas las organizaciones existentes en la comunidad

- ✓ Empresa Asociada De Producción Monte Harán

7. Inversión social y productiva realizada en la comunidad durante

Nombre proyecto	Inversión en miles de lempiras por sector					
	Salud	Educación	Social	Vial	Productiva	Total



8. Infraestructura social existente en la comunidad

Tipo	Existencia		Tipo	Existencia	
	Si	No		Si	No
Vial:			Salud:		
Km de carretera primaria	x		CESAR		X
Km de carretera secundaria		x	CESAMO		X
Km de caminos de penetración	X		Otros		X
Social:			Educación:		
Hogar de ancianos		X	CEPEMF		X
Hogar de niños		X	Kínder		X
Centros comunales		X	Escuela primaria		X
Iglesia			Centro básico		X
Parques		X	Colegio de Secundaria		X
Canchas deportivas		X	Centro de educación superior		X
Centro social comunitario		X	Centro de formación artesanal		X
Productiva:					
Sistema de riesgo		X			
Centro Rurales de almacenamiento		X			
Silos Familiares		X			

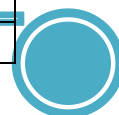
9. Principales rubros productivos de la comunidad y sus rendimientos promedios

Rubros Productivos	Rendimientos
1. Maíz 12 X Mz	10 Quintales x Mz
2. Frijoles 1 x Mz	1 Quintales x Mz
3. Otros 0	0



Levantamiento de Indicadores Socioeconómicos
Identificación de viviendas de la comunidad: Bo Abajo, Aldea Santiago
Municipio: Pimienta **Código 0504**

No.	Nombre del Jefe de la Familia	Ocupado	Desocupada	Edificio, Publico o Negocio	Estado de la Vivienda		
					B	R	M
01	Gumercinda Franco	x				X	
02	Elgin Geovany Castillo Hernández	x			X		
03	Manuel Castillo García	x			X		
04	Manuel Castillo Hernández	x			X		
05	Casa Desocupada		x				
06	Pastor Enríquez Orellana	x			X		
07	Adalis Ofelina Ramos Cortes	x				X	
08	Dania Gissela López Martinez	x					
09	José Alberto Martínez	x					X
10	Paula Escobar Martínez	x				X	
11	Edwin Armando Posadas Gutiérrez	x				X	
12	Elvia Ortiz Maldonado	x			X		
13	Fidelina Hernández Reyes	x				X	
14	Héctor Nahún Cruz Romero	x				X	
15	Reymuldo Mendoza	x			X		
16	Miguel Ángel Franco Dubon	x		Pulpería		X	
17	Gladis Calle Gómez	x		Glorieta			X
18	Casa Desocupada		x		X		
19	No Brindo información	-			X		
20	Rosa Gámez Guevara	x				X	
21	José Gilberto Beltrand	x				X	
22	María Catalina Mejía	x				X	
23	Miguelina Escobar Borjas	x			X		
24	Zoila Elizabeth Mejía Deras	x			X		
25	Elsa Murillo	x			X		
26	María Cristina Ramos Yánez	x				X	
27	Marubi Rápalo	x				X	
28	Luis Alonso Molina	x				X	
29	Rosibel Guevara	x		Cuartería	X		
30	Wendy Carolina Rodríguez	x		Cuartería		X	
31	Yudi Carolina López	X		Cuartería		X	
32	Gabriela Yolibeth Alvarenga	X		Cuartería		X	
33	Ofelia Fuentes	X				X	
34	Belkis Azucena Flores Flores	X			X		
35	Leonor Mejía Morales	X				X	
36	No Brindo Información	-			X		



37	No Brindo Información	-			X		
38	Jenni Matamoros	x			X		
39	Casa Desocupada		x				
40	José Adolfo Díaz Mendoza	x		Pulpería	X		
41	Casa Desocupada		x			X	
42	Tito Saúl Villalta Oliva	x		Cuartería		X	
43	María Lidia Calix	x		Cuartería	X		
44	María Eugenia Morel	x		Cuartería			
45	Renán Rivera	x		Cantina			
46	Antonia Margarita Posadas	x				X	
	Harlintonj Delgado			Clinica "Imen"			
	Fredes Vinda Zelaya Mendoza			Lacteos "Sosa"			
	Pastor Enriquez Orellana			Cantina "El Pantanal"			
	Jose Luis Enriquez			Cantina "Los Amigos de Luis"			

Nota:

Viviendas desocupadas son: 05, 18, 39, 41.

Viviendas que no brindaron información: 19, 36 y 37.

CUADRO RESUMEN DE BARRIO ABAJO

Descripción Edificación	#
Viviendas Ocupadas	42
Viviendas Desocupadas	4
Iglesias	0
Centro Comunal	0
Centro Social	0
Escuela	0
Kínder	0
Instituto	0
Cesar- Cesamo	0
Negocios	8
Edificios Gubernamental	0
Otros (Establo)	0
TOTAL	46





REPUBLICA DE HONDURAS
MUNICIPALIDAD DE PIMIENTA, CORTES
TELEFONO: (504) 2650-2180



BOLETAS PARA RECOLECTAR DATOS BÁSICOS DE LA COMUNIDAD

1. **Nombre de Comunidad:** Bo. Abajo
2. **Nombres de los miembros del equipo de líderes: (y su coordinador)**
 - ✓ Sr. Juan Pablo Cuellar
 - ✓ Sr. Tito Saúl Villalta
 - ✓ Lic. Héctor Nahún Cruz Romero
 - ✓ Dr. Arlington Beltrán
 - ✓ Sra. Evelyn Hernández Ortiz
3. **Distancia en km a la cabecera por carretera principal:** 4.5 Km

4. **Tipo y situación de las vías de acceso terrestre:**

Tipo De Vías De Acceso	Vías		Condiciones		
	Si	No		Si	No
Pavimentada	X		X		
Todo De Tierra	X		X		
Tierra En Verano		X			
Penetración	X		X		

5. **Presencia institucional en la comunidad: (públicas y privadas)**
 - ✓ Ninguna
6. **Nombres de todas las organizaciones existentes en la comunidad**
 - ✓ C.D. Guadalupano
 - ✓ C.D. Cruz Azul

6. **Inversión social y productiva realizada en la comunidad durante**

Nombre proyecto	Inversión en miles de lempiras por sector					
	Salud	Educación	Social	Vial	Productiva	Total
Proyecto de Mantenimiento y Mejoramiento de y Reparación del Sistema Electrico en los Centros Educativos.		x				7,062.99



Contraparte a Proyecto de Construcción de Pisos Saludables			x			9,285.70
TOTAL						116,348.69

7. Infraestructura social existente en la comunidad

Tipo	Existencia		Tipo	Existencia	
	Si	No		Si	No
Vial:			Salud:		
Km de carretera primaria	X		CESAR		X
Km de carretera secundaria	X		CESAMO		X
Km de caminos de penetración	X		Otros		X
Social:			Educación:		
Hogar de ancianos		X	CEPEMF		X
Hogar de niños		X	Kínder		X
Centros comunales		X	Escuela primaria		X
Iglesia		X	Centro básico		X
Parques		X	Colegio de Secundaria		X
Canchas deportivas	X		Centro de educación superior		X
Centro social comunitario		X	Centro de formación artesanal		X
Productiva:					
Sistema de riesgo		X			
Centro Rurales de almacenamiento		X			
Silos Familiares		X			

8. Principales rubros productivos de la comunidad y sus rendimientos promedios

Rubros Productivos	Rendimientos
1. Maiz 22 Mz	26 quintales x Mz
2. Frijoles 10 Mz	10 quintales x Mz
3. otros 5 Mz	5 quintales x Mz



Levantamiento de Indicadores Socioeconómicos
Identificación de viviendas de la comunidad: Bo El Centro, Aldea Santiago
Municipio Pimienta Código 504

No.	Nombre del Jefe de la Familia	Ocupado	Desocupada	Edificio, Publico o Negocio	Estado de la Vivienda		
					B	R	M
01	No Brindo Información	-			X		
02	Carmelina Dubon	X				X	
03	Rosa Hilda Chinchilla	X			X		
04	Santos Edith Cabrera Dubon	X			X		
05	María Guadalupe Cabrera Dubon	X			X		
06	Efraín Dubon	X			X		
07	María Josefina Castro	X		Venta de útiles	X		
08	Casa Desocupada		x		X		
09	No Brindo Información	-		Bufet	X		
10	Wilmer Efraín Dubon Ventura	X			X		
11	No Brindo Información	-			X		
12	No Brindo Información	-			X		
13	Elvin Orlando Dubon Merlo	X			X		
14	Delmy Patricia Dubon Merlo	X			X		
15	Casa Desocupada		x		X		
16	No Brindo Información	-			X		
17	No Brindo Información	-			X		
18	Elsa Marina Ortez Rivera	X			X		
19	José María Aguilar Castro	X			X		
20	No Brindo Información	-		Pulpería	X		
21	Casa Desocupada		x				
22	Casa Desocupada		x		X		
23	Javier David Cruz López	X		Cuartería	X		
24	Glenda Marisol Pineda	X		Cuartería	X		
25	Rosa Angélica Escobar	X		Cuartería	X		
26	Eunice Caballero	X		Cuartería	X		
27	Alejandro Velasquez Bonilla	X		Cuartería	X		
28	Yudi Orlando Rivera	X		Cuartería	X		
29	No Brindo Información	-			X		
30	Carminda Fuentes Contreras	X			X		
31	Arnold David Aguilar Delgado	X		Cuartería	X		
32	Casa Desocupada		x	Cuartería			
33	Casa Desocupada		x	Cuartería			
34	Dolores Antonia García Torres	X				X	
35	Rosa Amelia Martinez Delgado	X			X		
36	Reina Isabel Rodríguez Sandoval	X				X	
37	Damaris Julieth Amaya Rodríguez	X					X



PIMIENTA, CORTES PDM 2018

38	No Brindo Información	-					
39	Orlando Rivera Delgado	X		Pulpería	X		
40	Manuel de Jesús Ramos Sandoval	X					X
41	Ana Alicia Alvarenga Dubon	X			X		
42	Maria de Jesús Alvarenga	X				X	
43	Maria Melida Ventura	X			X		
44	Suilma Lourdes Alvarenga Ventura	X			X		
45	No Brindo Información	-					
46	Casa Desocupada		x				
47	Gelin Delgado	X				X	
48	Amanda Barahona Flores	X			X		
49	Olga Marina Mejía Barahona	X					X
50	Mercedes López Sandoval	X			X		
51	No Brindo Información	-			X		
52	Olga Florencia Amaya Rodríguez	X					X
53	No Brindo Información	-		Abarrotería	X		
54	No Brindo Información	-			X		
55	Ronny Guerrero	X		Bazar	X		
56	Jesús Omar Paz	X				X	
57	Jose Antonio Montes	X				X	
58	Wilmer Moreno	X		Barbería	X		
59	Ana Luz Amaya	X			X		
60	Candida Rosa Rodríguez	X			X		
61	Maria Lourdes Ramírez	X			X		
62	Casa Desocupada		x		X		
63	Ramón Cabrera Dubon	X			X		
64	Jesús Trejo	X			X		
65	Francisco Amaya Sandoval	X			X		
66	Gemil Yamileth Delgado	X			X		
67	Agusta Beatriz Vivas Montes	X			X		
68	Flor Maria García Sarmiento	X			X		
69	Jesús García	X		Taller Bicicleta		X	
70	Enma Montes Delgado	X			X		
71	Casa Desocupada		x		X		
72	Bertha Ortega	X				X	
73	Sandra Archaga	X			X		
74	Felicita Orellana	X		Pulpería	X		
75	Juan Crisóstomo Amaya	X				X	
76	Erika Suyapa Delgado Machado	X					X
77	Jorge Arturo Castillo	X					X
78	No Brindo Información	-			X		
79	Rene Alberto Chong	X				X	
80	Héctor Rolando Delgado Alvarado	X			X		
81	Bertilo Montes Barahona	X		Pulpería	X		
82	No Brindo Información	-					
83	Elsa Marina Montes	X			X		



84	Salí Elizabeth Hernández Montes	X			X		
85	Elsa Marisol Villalobos Montes	X				X	
86	Casa Desocupada		x		X		
87	Casa Desocupada		x		X		
88	Maria Eustacia Gomes	X			x		
89	Norman Lilian Escobar	X			X		
90	Ana Zerón	X			X		
91	Viviana Contreras	X		Pulpería			
	Iglesia Católica			Iglesia	X		
	Iglesia de Dios			Iglesia			
	Elvin Orlando Dubon Merlo			Pulpería			
	Carlos Alexis García Díaz			verdulería	X		
	Municipalidad de Pimienta			Posta Policial			
	Municipalidad de Pimienta			Oficina de cobro	X		
	Juan Carlos Chávez			Farmacia			

Nota:

Viviendas desocupadas son: 08, 15, 21, 22, 32, 33, 46, 62, 71, 86 y 87

Viviendas que no brindaron información: 01, 09, 11, 12, 16, 17, 20, 29 38, 45, 51, 53, 54, 78 y 82

CUADRO RESUMEN DEL BARRIO EL CENTRO

Descripción Edificación	#
Viviendas Ocupadas	80
Viviendas Desocupadas	11
Iglesias	1
Centro Comunal	0
Centro Social	0
Escuela	0
Kinder	0
Instituto	0
Cesar- Cesamo	0
Negocios	12
Edificios Gubernamental	0
Otros (Establo)	0
TOTAL	91





REPUBLICA DE HONDURAS
MUNICIPALIDAD DE PIMIENTA, CORTES
TELEFONO: (504) 2650-2180



BOLETAS PARA RECOLECTAR DATOS BÁSICOS DE LA COMUNIDAD

1. **Nombre de Comunidad:** Bo El Centro
2. **Nombres de los miembros del equipo de líderes: (y su coordinador)**
 - ✓ Sra. Karla Maricela Amaya Posada
 - ✓ Sr. Omar Paz Orellana
 - ✓ Sra. Isis Gabriela Amaya Martínez
 - ✓ Sra. Delmi Patricia Dubon Merlo
3. **Distancia en km a la cabecera por carretera principal:**4.5 Km
4. **Tipo y situación de las vías de acceso terrestre:**

Tipo De Vías De Acceso	Vías		Condiciones		
	Si	No	Buena	Regular	Mala
Pavimentada	X		X		
Todo De Tierra	X		X		
Tierra En Verano		X			
Penetración	X		X		

5. **Presencia institucional en la comunidad: (públicas y privadas)**
 - ✓ Municipalidad de pimienta
 - ✓ Posta Policial
6. **Nombres de todas las organizaciones existentes en la comunidad**
 - ✓ Iglesia Católica
 - ✓ Club Deportivo Boca Junior
7. **Inversión social y productiva realizada en la comunidad durante**

Nombre proyecto	Inversión en miles de lempiras por sector					
	Salud	Educación	Social	Vial	Productiva	Total
1.Mejora Del parque central			X			
2. Pavimentación			x			
TOTAL						



8. Infraestructura social existente en la comunidad

Tipo	Existencia		Tipo	Existencia	
	Si	No		Si	No
Vial:			Salud:		
Km de carretera primaria	X		CESAR		X
Km de carretera secundaria	X		CESAMO		X
Km de caminos de penetración	X		Otros		X
Social:			Educación:		
Hogar de ancianos		X	CEPEMF		X
Hogar de niños		X	Kínder		X
Centros comunales		X	Escuela primaria		X
Iglesia	x		Centro básico		X
Parques		X	Colegio de Secundaria		X
Canchas deportivas		x	Centro de educación superior		X
Centro social comunitario		X	Centro de formación artesanal		X
Productiva:					
Sistema de riesgo		X			
Centro Rurales de almacenamiento		X			
Silos Familiares		X			

9. Principales rubros productivos de la comunidad y sus rendimientos promedios

Rubros Productivos	Rendimientos
1. Maíz 62 x Mz	97 Quintales X Mz
2. Frijoles 10 x Mz	5 Quintales X Mz
2. Otros 28 X Mz	15 Quintales X Mz



**Levantamiento de Indicadores Socioeconómicos
Identificación de viviendas del Caserío La Saní
Municipio Pimienta Código 504**

No.	Nombre del Jefe de la Familia	Ocupado	Desocupada	Edificio, Publico o Negocio	Estado de la Vivienda		
					B	R	M
01	Maritza Reyes Perez	x					x
02	Delmi Suyapa Reyes	x				X	
03	Cristian Jesus Medina	x				X	
04	Maria Adelaida Nolasco	x					X
05	Jose Raul Moncada	x			X		
06	Oscar Geovany Cruz Lopez	x			X		
07	Oscar David Cruz	x			x		

CUADRO RESUMEN DEL BARRIO EL CENTRO

Descripción Edificación	#
Viviendas Ocupadas	7
Viviendas Desocupadas	0
Iglesias	0
Centro Comunal	0
Centro Social	0
Escuela	0
Kinder	0
Instituto	0
Cesar- Cesamo	0
Negocios	0
Edificios Gubernamental	0
Otros (Establo)	0
TOTAL	7





REPUBLICA DE HONDURAS
MUNICIPALIDAD DE PIMIENTA, CORTES
TELEFONO: (504) 2650-2180



BOLETAS PARA RECOLECTAR DATOS BÁSICOS DE LA COMUNIDAD

1. **Nombre de Comunidad:** Caserío La Saní
2. **Nombres de los miembros del equipo de líderes: (y su coordinador)**
 ✓ Santos Isabel Nolasco
3. **Distancia en km a la cabecera por carretera principal:** Km
4. **Tipo y situación de las vías de acceso terrestre:**

Tipo De Vías De Acceso	Vías		Condiciones		
	Si	No	Buena	Regular	Mala
Pavimentada	X		X		
Todo De Tierra	X		X		
Tierra En Verano		X			
Penetración	X		X		

5. **Presencia institucional en la comunidad: (públicas y privadas)**
 ✓ Ninguna
6. **Nombres de todas las organizaciones existentes en la comunidad**
 ✓ Ninguna
7. **Inversión social y productiva realizada en la comunidad durante**

Nombre proyecto	Inversión en miles de lempiras por sector					Total
	Salud	Educación	Social	Vial	Productiva	
TOTAL						



8. Infraestructura social existente en la comunidad

Tipo	Existencia		Tipo	Existencia	
	Si	No		Si	No
Vial:		X	Salud:		X
Km de carretera primaria			CESAR		
Km de carretera secundaria			CESAMO		
Km de caminos de penetración			Otros		
Social:		X	Educación:		x
Hogar de ancianos			CEPEMF		
Hogar de niños			Kínder		
Centros comunales			Escuela primaria		
Iglesia			Centro básico		
Parques			Colegio de Secundaria		
Canchas deportivas			Centro de educación superior		
Centro social comunitario			Centro de formación artesanal		
Productiva:		x			
Sistema de riesgo					
Centro Rurales de almacenamiento					
Silos Familiares					

9. Principales rubros productivos de la comunidad y sus rendimientos promedios


Rubros Productivos	Rendimientos
1.Maíz	0 mz
2.Frijoles	0 mz
3.Otros	0 mz



SOCIALIZACION DEL PDM CON EL ALCALDE MUNICIPAL



SOCIALIZACION DEL PDM CON LÍDERES COMUNITARIOS DEL MUNICIPIO



CAPACITACION DEL EQUIPO TECNICO PDM



Capacitación con
la secretaria de
Salud

Capacitación con
la secretaria de
Seguridad





**CAPACITACION
CON EL SEÑOR ALCALDE**



**CAPACITACION CON EL
PERSONAL DE LA ZONA
METROPOLITANA DEL
VALLE DE SULA DE LA
SGJD, EMPLEADOS
MUNICIPALES Y
TECNICOS DEL PDM.**



LEVANTAMIENTO DE LA LINEA BASE POR EQUIPO TECNICO PDM



DIGITALIZACION DE DATOS DE LA LINEA BASE



ASISTENCIA DE PERSONAS SOLAS A LA SOCIALIZACIÓN DEL PLAN DE DESARROLLO MUNICIPAL (PDM),
PIMIENTA CORTES 2017

22/07/2017

NO.	NOMBRE COMPLETO	NO. IDENTIDAD	COMUNIDAD	NO. TELEFONO	FIRMA
1	Gloria Stehany A	0504-1990-00190	B ^o el bosque #2	31-81-7357	Gloria S. Argueta
2	Yamir Fabiola Andrade Torres	0504-1998-00056	Col. San Antonio	3307-2747	Yamir Andrade
3	Mara Antonia Melendez	0511-1978-00798	B ^o el Bosque	94997764	Mara Antonia
4	Megaly Arayeta	0504-1982-00141	Bosque	31599209	Megaly Arayeta
5	Alexis Pabilla	0801-1997-00199	B ^o El Centro	3299-219	Alexis Pabilla
6	Jennybeth Maldonado	0507-1999-00187	B ^o Tanque #1	9902-0730	Jennybeth Maldonado
7	Dania Gonzalez Fajardo.	1607-1997-00216	B ^o El Bosque	9802-9716	Dania Gonzalez
8	Keyli Ponce	0505-1999-00191	B ^o Soyapa	9868515	Keyli Ponce
9	Mardanch Pizarro	0505-1983-00277	B ^o Soyapa	9868515	Mardanch Pizarro
10	Cristina Santa Ana	0505-1970-00297	Km 86	32000004	Cristina Santa Ana
11	Gloria Villagra	0601-1981-00447	Km 86	33449915	Gloria Villagra
12	Wilhin Maria	170-1990-01202	B ^o el bosque	9999-9761	Wilhin Maria
13	Dunia Garcia	0504-1985-04501	Alemania #2	33 112620	Dunia Garcia
14	Erceli Betancourt Jerezano	0504-1926-00079	Esquipulas	95 281815	Erceli Jerezano
15	Cindy Abigail Alvarado Santos	0504-1997-00028	Esquipulas	31920331	Cindy Alvarado
16	Claudia Carolina Torres	0511-1992-01377	B ^o el Pirepén	9744557	Claudia Torres
17	Allan Melendez	0511-1992-01709	Bosque #1		Allan Melendez
18	Fabioth Jasmin Silva Duroch	0501-1984-01429	San Antonio	99939295	Fabioth Silva
19	Diana Pineda	1619196100115	ZMVS	99698084	Diana Pineda
20	Dora Damián García	0507-1975-00056	Municipalidad	96583846	Dora Damián García



ASISTENCIA DE PERSONAS SOLAS A LA SOCIALIZACIÓN DEL PLAN DE DESARROLLO MUNICIPAL (PDM),
PIMIENTA CORTES 2017

22/07/2017

NO.	NOMBRE COMPLETO	NO. IDENTIDAD	COMUNIDAD	NO. TELEFONO	FIRMA
1	Yvanna M. Cepeda	1314/1952-00097	B. Bosque 1	95874877	<i>[Signature]</i>
2	Maureen Cristina Argueta	0504-1984-00058	Col. Alemania 2	9777-6558	<i>[Signature]</i>
3	María Luisa Maza	18102-1966-00279	lomas de jordan	99-28-41-60	<i>[Signature]</i>
4	Consuelo Mancía	0507-1976-00290	B. Bosque #2	83 11 9456	<i>[Signature]</i>
5	Patricia Karina Diaz P	1627-1989-00576	Col. Esq. Uspola	9833-2944	<i>[Signature]</i>
6	Jovis Angelica Garcia Fuentes	0501-1987-06543	B. El playon	32 90 6646	<i>[Signature]</i>
7	Delma Edith Ruiz	076-1976-00083	col. Alemania 2	94 70-8620	<i>[Signature]</i>
8	Lilian Padilla	0504-1981-00194	Barrío. Suñata	32-89-1544	<i>[Signature]</i>
9	Jessica Natalino Garcia Pineda	0504/1986-00041	Alemania #2	3158-8126	<i>[Signature]</i>
10	Evelin Julissa Garcia Gargales	0504-1992-00120	Alemania #2	97-92 5574	<i>[Signature]</i>
11	HARITZA ELIZABETH COBEN	0504-1980-00026	Alemania # 2.	98 64 28 64	<i>[Signature]</i>
12	Berta Lidia Toldador	0511-1954-00344	Alemania 2	96-81-21-21	<i>[Signature]</i>
13	Suzette Diaz	0507-1976-00188	lomas de jordan		<i>[Signature]</i>
14	Maria de los Angeles Cruz	0504-1962-00110	B. El Bosque	98946935	<i>[Signature]</i>
15	Chirce Suyapa Pineda	0504-1972-00046	B. El Bosque 2	95252249	<i>[Signature]</i>
16	Erika Janeth Soler Rodriguez	0501-1985-00111	B. El tanque #2	71-21-7930	<i>[Signature]</i>
17	Claudia Nohely Gonzalez	0610-1994-00088	B. El tanque #2	98-98-25-39	<i>[Signature]</i>
18	Firma Gomez	0504/1990-00106	El Tanque #1	31492492	<i>[Signature]</i>
19	Marlen Suyapa Bueso	0504/1969-00099	Tanque #2	31754837	<i>[Signature]</i>
20	Reina Elizabeth Torres	0504/1975-00088	S. ANTONIO	32918249	<i>[Signature]</i>



ASISTENCIA DE PERSONAS SOBRE LA SOCIALIZACIÓN DEL PLAN DE DESARROLLO MUNICIPAL (PDM),
PIMIENTA CORTES 2017

NO.	NOMBRE COMPLETO	NO. IDENTIDAD	COMUNIDAD	NO. TELEFONO	FIRMA
1	Rosa Mayra Gómez Villanueva	1317-1991-00034	B. E. / Tanque #2	32-18-49-416	Rosa Mayra Gómez
2	Elsa Marina Montes	031819730095	C. la Promesa	88025195	<i>[Signature]</i>
3	Anarda Martinez H.	181019660029	Jordan	98284160	maria hys
4	Luz Oneyda Rodriguez	180319780053	Alemanio	96-742922	<i>[Signature]</i>
5	Lourdes Cony	050419730097	Col. S. Antonio	99564926	<i>[Signature]</i>
6	Hedy Gomez	050419860220	San Antonio	98732487	Hedy Gomez
7	Josefina Rivas	0501-1966-09235	Centro	97848077	<i>[Signature]</i>
8	Eliquin Gonzalez B	0504-1998-00267	Villos del Cerro	98166409	<i>[Signature]</i>
9					
10					
11					
12					
13					
14					
15					
16					
17					
18					
19					
20					

22/07/2017

