



MUNICIPALIDAD DE SAN NICOLÁS, COPÁN.



Indicadores Socioeconómicos de Línea Base del Municipio de San Nicolás, Copán en el marco de los ODM.



*Levantados y Formulados con el apoyo técnico y financiero de la
Municipalidad de San Nicolás, Copán.*

Dedicatoria.

A Dios todopoderoso por darme el Ser; la sabiduría, y ser el guía, para la búsqueda del desarrollo de cada una de las áreas importantes en cada comunidades de nuestro Municipio.

Al asumir un nuevo periodo como Alcalde de nuestro querido pueblo de San Nicolás Copán; he decidido llevar a cabo el proceso de levantamiento de Indicadores Socioeconómicos Línea Base a Nivel Comunitario y Municipal, como guía para la planificación de Proyectos.

Dedicado a cada una de las Familias que forman parte de nuestro municipio, a las autoridades Civiles, Policiales y Religiosas; Directoras y Director de establecimientos Educativos y Centros de Salud.

*Ángel Antonio Contreras.
Alcalde Municipal.*

Contenido

Resumen Ejecutivo	10
I.MARCO DE REFERENCIA.....	14
Antecedentes y justificación del proceso.....	14
Metodología aplicada.....	16
II. CONTEXTO BIOFÍSICO Y SOCIOECONÓMICO.....	18
2.1 Antecedentes Históricos del Municipio.....	18
2.2 Ubicación Geográfica.....	19
2.3 Características físicas.....	19
2.4 Características Biológicas.....	20
2.5 Características Sociales.....	20
2.6 Belleza Naturales.....	24
III. INFRAESTRUCTURA BÁSICA.....	30
3.1 Vial.....	30
3.2 Electricidad.....	30
3.3 Telefonía y Correos.....	31
3.4 Social.....	31
3.5 Salud.....	32
3.6 Educativa.....	33
3.7 Productiva.....	35
IV.INSTITUCIONALIDAD E INVERSIÓN PARA EL DESARROLLO.....	35
4.1 Desempeño municipal.....	35
4.2 Presencia institucional en el municipio.....	36
4.3 sociedad civil.....	37
4.4 Inversión Social.....	39
V. ANÁLISIS DE LOS PRINCIPALES INDICADORES SOCIOECONÓMICOS DEL MUNICIPIO.....	40
5.1 Población.....	40
5.2 Salud.....	43
5.3 Servicios Básicos.....	46
5.4 Vivienda.....	48

Indicadores Socioeconómicos Línea Base Municipio San Nicolás Copán.

5.5 Educación.....	51
5.6 Igualdad entre los sexos en nivel educativo	54
5.7 Economía.....	55
5.8 Comportamiento de la Fuerza laboral.....	55
5.9 Ingresos.....	57
5.10 Uso de la tierra.....	58
5.11 Participación.....	59
VI. PRINCIPALES CONCLUSIONES (EN EL MARCO DE LOS ODM)	60
6.1 A nivel de ingresos y seguridad alimentaria.....	60
6.2 A nivel de educación y fuerza de trabajo emergente.....	60
6.3 A nivel de igualdad de género.....	60
6.4 A nivel de salud.....	61
6.5 A nivel de agua y saneamiento.....	61
6.6 A nivel de las viviendas.....	61
7 Anexos.....	62

- ❖ Responsables del estudio: Ángel Antonio Contreras.

Alcalde Municipal.
Corporación Municipal 2014-2018.

- ❖ Coordinación y redacción: Lariza Isabel Santos.

Darlan Josué Villanueva.
Jimmy Córdova.

- ❖ Facilitadores Municipales: Darlan Josué Villanueva Galdámez.

Lariza Isabel Santos Alvarado.

Técnicos Contratados.

Ada Argentina Henríquez
Andrea Corín Ayala.
Dannesy Marilyn Perdomo.
Emma kristibel Gómez.
Gabriela Roselin Díaz.
Julia Patricia Hércules.
Karen Yamileth Navarrete.
Katy María Ramos.
María Estefany Santos.
María Elvira Escobar.
Ruth Nohemí Mejía.
Roxana Marilyn Henríquez.
Sintia Karina Alvarado.
Yamileth Madrid.

Alfredo Orlando Mejía.
Carlos Francisco Maldonado.
José Guillermo Aguilar.
José Javier Gómez.
Jesús Ovidio López.
José Melitón Guerra.
Jairo Raúl Contreras.
Junior Adonay Claros.
Maverik Obeniel Mejía.
Mario Rene Benítez.
Nery Orlando Pineda.
Olman Rene Guzmán.
Levis Reinaldo Díaz.

Supervisión Mancomunidad Chortí: Jimmy Córdova.

Apoyo Técnico Consejo Intermunicipal Higuito: Edwin Zeron.

En el siguiente cuadro mostramos una lista de líderes que acompañaron el proceso del levantamiento de línea base, con la participación de ellos en cada una de sus comunidades se elaboró croquis, listado de jefes de familia y la aplicación de las ficha.

Lideres	Comunidades
Dorca Rosario Escalón.	Cerro Redondo
Víctor Velásquez.	Cerro Redondo
Marta Lilian Moran.	Santa Teresa
Verónica Susana Chávez.	Santa Teresa
Miguel Vidal.	El Modelo
Isaías Alvarenga.	El Porvenir
Eugenio Contreras.	El Achiotal
Irma Leticia Cartagena.	El Ocotillo
Jorge Bladimir Mena	El ocotillo
María Santos Arita.	Pueblo Nuevo
Alma Suyapa Chinchilla.	Barrio San Nicolás
Silvia Yaneth Benítez.	Barrió el Progreso.

Presentación.

En el municipio de San Nicolás Copán, se realizó el levantamiento de indicadores socioeconómico a nivel comunitario y municipal, este estudio se realizó con el fin de tener información específica, medir el desarrollo y el nivel de pobreza de cada una de sus comunidades, es por esta razón que la corporación municipal pone a disposición de la población, organizaciones gubernamentales, ONG, programas, proyectos y sociedad civil; para que sirva de consulta y de base en la preparación de planes y proyectos e investigaciones específicas en pro del desarrollo de nuestras comunidades y del municipio en general.

El contenido de este estudio ha sido levantado por técnicos encuestadores contratados por la municipalidad, con ayuda de líderes de las comunidades, ya que ellos conocen sus vecinos, quienes pertenecen a su comunidad y sobre todo conocen la realidad y situación de cada una de las familias a encuestar; bajo la supervisión del equipo técnico de la municipalidad, mancomunidad Chortí y el Consejo Higuito.

La elaboración de este estudio fue una decisión de la Corporación Municipal presidida por el Sr. Alcalde Ángel Antonio Contreras en concertación con la mancomunidad Chorti, lo cual implicó la contratación e inducción primero de dos técnicos, quienes fueron capacitados por el Consejo Higuito en Santa Rosa de Copán, y después se contrataron 27 técnicos encuestadores capacitados para la aplicación de la metodología para el levantamiento en cada una de las comunidades, identificación de 12 líderes y lideresas comunitario quienes juegan un papel muy importante en el levantamiento, porque ellos son los primeros en llevar a cabo el primer control de calidad bajo la supervisión y coordinación de la mancomunidad Chortí.

El periodo de duración del proceso del levantamiento de encuestas por los técnicos y líderes fue realizado durante 6 semanas.

Los dos técnicos contratados por la municipalidad se encargaron de la supervisión, revisión, corrección, digitalización de boletas, depuración de base de datos, preparación de indicadores, cuadros de salida, levantamiento de información secundaria, redacción, validación, edición y socialización del estudio.

La base de datos creada queda en la Municipalidad, bajo la responsabilidad de la oficina del Vice Alcalde y la Unidad Técnica Municipal (UTM), quien ha sido formada para este fin la misma está a disposición para brindar información a detalle para consideración de los usuarios interesados, sea ésta, por comunidad, barrios, aldea o caserío.

Agradecemos el apoyo, esfuerzo y dinamismo y responsabilidad; importantes aportes técnicos del equipo de profesionales facilitadores que supervisaron el levantamiento de datos, digitalización, procesamiento, análisis e interpretación de resultados; Así mismo el apoyo técnico de la mancomunidad Chortí, Consejo Intermunicipal Higuito y la agencia de cooperación internacional de Japón (JICA).

Ángel Antonio Contreras.
Alcalde Municipal 2014-2018

Introducción.

El presente documento contiene datos del municipio de San Nicolás, Copán, tanto cualitativos como cuantitativos de los indicadores socioeconómicos; esta información fue levantada por técnicos contratados por la municipalidad, con ayuda de líderes comunitarios, apoyada por nuestro Alcalde Municipal Ángel Antonio Contreras.

El levantamiento de indicadores de línea base, es impulsada por la municipalidad con el apoyo de la mancomunidad Chortí, quienes presentaron la propuesta metodológica a los municipios socio y que fue preparada por el proyecto FOCAL II de la Agencia de Cooperación Internacional del Japón (JICA).

Para poder aplicar la metodología de levantamiento de línea de base en nuestro municipio se contó con la asesoría técnica de la mancomunidad Chortí y Consejo Intermunicipal Higuato.

El documento contiene la presentación, introducción, resumen ejecutivo y seis capítulos. El primer capítulo es el marco de referencia compuesto por la justificación y la metodología aplicada en el proceso de indicadores de línea base.

El segundo capítulo comprende el contexto biofísico y socioeconómico en el cual va incluido: antecedentes históricos de nuestro municipio, la ubicación geográfica, y también se detalla en forma breve las características de nuestro municipio a nivel físico, biológico y social.

El tercer capítulo, detalla en resumen de la infraestructura básica existente en nuestro municipio en cuanto a los aspectos de salud, educación, producción, infraestructura vial y social, este nos permitirá tener una idea generalizada de las disponibilidades existentes en nuestro municipio, en qué áreas carece y cuál es la deficiencia que existe en los sectores analizados.

En el capítulo cuarto se describen las organizaciones e instituciones existentes, la inversión realizada durante el 2014 para el desarrollo del municipio, el desempeño de la municipalidad.

En el quinto capítulo se analizan los principales indicadores socioeconómicos del municipio, recolectando datos por medio de una encuesta que está compuesta por 48 preguntas realizadas a cada una de las familias; esta incorpora datos de población, educación, economía, salud, vivienda, servicios públicos, igualdad entre los sexos a nivel educativo, participación social ciudadana, temas que permiten analizar variables para medir el nivel de desarrollo de nuestro municipio.

En el sexto capítulo se sintetizan los principales resultados que muestran la situación actual de desarrollo del municipio con base a los ODM. Finalmente se agregan como anexos la inversión social realizada sobre el 2014, infraestructura básica, viviendas existentes, las frecuencias simples del censo, cuadros sobre presencia institucional, existencia de organizaciones de sociedad civil.

La Corporación Municipal encabezada por el profesor Ángel Antonio Contreras Alcalde de San Nicolás, Copán agradecen el importante apoyo técnico, para la realización del estudio, así como le agradece al vice alcalde Sr Rolando Henríquez por el apoyo que les brindo a los técnicos encargados de levantamiento de los indicadores socioeconómicos de línea base, a los líderes comunitarios y a los jóvenes encuestadores que se encargaron de visitar cada una de las familias para el levantamiento, a los jefe de familia que colaboraron brindando amablemente la información y a cada uno de los empleados de la municipalidad de nuestro municipio.



Prof. Ángel Antonio Contreras
Alcalde Municipal
Ident. 0419-1970-00102

Resumen Ejecutivo

- ❖ El Municipio de San Nicolás, Copán, cuenta con una población de 7,102 habitantes, distribuidos en 6 barrios, 7 aldeas y 28 caseríos, según línea de base actualizada al 2015.

Cabe mencionar que según el recorrido realizado en cada uno de los caseríos se corroboró que de los 42 caseríos según datos brindados por la municipalidad, solamente en 28 existen edificaciones, en el resto (Campanario, Agua Caliente, Hoja Ancha, El Encuentro, Agua Clara, Laguna 2, El Almorzadero, Llano Redondo, El Comedero, La Coroza, Ojos de Agua, El Anicillo, Lepaerita y Loma De Los Barcos) se manejan como propiedades y en otros las casas que existen solo son ocupadas en época de cosechas.

- ❖ Del total de población, 3,489 son hombres y 3,613 mujeres, Existe un promedio de 4.14% personas por vivienda y la densidad poblacional es de 96.8 habitantes por Km².
- ❖ La población de 0 a 23 años es de 3,752 que representa el 53% del total, lo que muestra que hay un mayor porcentaje de población joven en nuestro municipio.
- ❖ La tasa de natalidad en el año 2014 fue de 171 niños y niñas, lo que significa una tasa de crecimiento de la población de 24%.
- ❖ Existen 393 madres solteras, que eso equivale al 11% según el número de mujeres a nivel de municipio.
- ❖ En el 92.7% de las viviendas vive una sola familia, hay que considerar que en aproximadamente el 6.5% de las viviendas viven dos familias, 0.6% tres familias, 0.1% cuatro familias, 0.1% cinco y más familias.
- ❖ La tasa de mortalidad materna durante el parto y el posparto para el 2014 es de 0.0%.
- ❖ La mortalidad infantil en el período fue de 1 niños menor de 5 años; que representa el 0.1% por mil niños de este segmento.
- ❖ Entre las enfermedades de mayor incidencia en la población están: IRAS con 10%, dengue clásico 7%, enfermedades en la piel 3%, discapacidad niños, adulto y jóvenes es de 2.2%.
- ❖ El 79.4% de la población recibe el servicio de agua a través de acueducto, 30.3% agua domiciliar de pozo comunitario, 8.0% de pozo propio, un 6.5% atravez de rio o quebrada.
- ❖ La cobertura del servicio sanitario es de 63.5% de la población, sin embargo el 11.9% poseen letrinas, de las cuales el 0.8% no la utilizan, lo que hace un total real de 75.4% de la población con disposición de excretas.

- ❖ La cobertura del servicio de energía eléctrica es de 81.6%, servicio que lo recibe la población de 6 barrios, 7 aldeas y 11 caseríos.
- ❖ Existen un total de 2,432 edificios públicos, privados y viviendas, de éstas 2,155 son viviendas; de las que 1,717 se encuentran ocupadas y 438 desocupadas.
- ❖ En cuanto a la tenencia de la vivienda el 80.7% de las familias poseen vivienda propia totalmente pagada, un 5.4% está alquilando, un 13% la ocupan en forma prestada y el 0.9% posee vivienda propia, pero la está pagando.
- ❖ 3,173 niños y jóvenes se encuentran en edad escolar esto significa un porcentaje del 100% del total de la población, de estos 51% son hombres y 49% son mujeres; de este total sólo 1,518 están estudiando, lo que significa 47.8%.
- ❖ La población estudiantil que ha logrado llegar a nivel diversificado es de 7.5% lo que es sumamente preocupante, al igual que el nivel universitario, por lo que el nivel de profesionalización y calificación del recurso humano del municipio no es el esperado para lograr impulsar el desarrollo local.
- ❖ Las principales actividades económicas del municipio son: agrícolas, ganaderos, obreros, comerciantes y en menor escala las actividades de profesionales.
- ❖ La mayor fuerza de trabajo predominante está en el sector agrícola y pecuario existen labradores dedicados directamente a la producción agrícola, esto significa un porcentaje de población de (16.25% del total de la Población Económicamente Activa - PEA).
- ❖ Población en edad de trabajar (PET) del municipio representa el 78.67% del total de la población.
- ❖ 58.41% de la PEA está ocupada, por tanto existe un desempleo abierto de 14.47% de la PEA; La Población Económicamente Inactiva representa el 27.12% de la PET.
- ❖ Las profesiones que más sobresalen son: maestros de primaria, peritos mercantil y administradores de empresas y técnicos en computación.
- ❖ Los oficios más relevantes son: labradores - agricultores, jornaleros, albañiles, comerciantes, empleada doméstica y oficios domésticos.
- ❖ El 12.23% de los hogares reciben remesas del exterior, de los que 38.6% reciben menos de 1,000.00 lempiras.
- ❖ En el 45.5% de los hogares algún miembro trabaja por cuenta propia la tierra.
- ❖ Solo el 30.2% de las familias que la trabajan poseen tierra propia totalmente pagada, un 10% la alquila y un 7.1% trabaja con tierra prestada.

- ❖ En el 51.8% de los hogares ningún miembro de la familia posee tierra.
- ❖ De las familias que trabajan la tierra, el 42.6% producen alimentos.
- ❖ Solo al 37% producen alimentos para el autoconsumo.
- ❖ Solo el 9.5% de las familias que producen alimentos obtienen excedentes para la venta, principalmente de café, maíz y frijol.
- ❖ En el 78.3% de los hogares los hombres no participan en ninguna organización, e igual situación se presenta con las mujeres en el 71.9%.

En el siguiente cuadro se presenta una comparación de los principales indicadores con los ODM y obtuvimos los resultados siguientes:

Cuadro # 1
Municipalidad de San Nicolás Copán.
Indicadores del municipio de San Nicolás Copán vs. ODM

Objetivos y metas del desarrollo del Milenio.	Indicadores en San Nicolás, Copan
Objetivo 1: Reducir la extrema pobreza y el hambre	-El 84.7% de las familias consumen los tres tiempos de comida diaria.
Meta 1: Reducir a la mitad, entre 1990 y 2015, el porcentaje de personas cuyos ingresos sean inferiores a 1 dólar por día.	12.29% de los hogares que tienen ingresos menores a \$ 1.00 diario.
Meta 2: Reducir a la mitad, entre 1990 y 2015, el porcentaje de personas que padezcan de hambre.	-El 14.1% de los ingresos ajustan para alimentarse dos tiempos de comida. - El 1.2% de las familias, los ingresos ajustan para alimentarse un tiempo de comida. - Casos de desnutrición en menores de 5 años representa una variación de 4.6% a 4.8% (Centro de salud del municipio de San Nicolás Copán en el año 2015)
Objetivo 2: Lograr una educación primaria universal	49% representa el porcentaje de niños(as) en edad escolar que actualmente estudian.
Meta 3: Velar porque, para el año 2015, las niñas y niños de todo el mundo puedan terminar un ciclo completo de enseñanza primaria.	-la población analfabeta el total es de 1,035.

<p>Objetivo 3: Promover la igualdad entre los sexos</p> <p>Meta 4: Eliminar las desigualdades entre los géneros en la enseñanza primaria y secundaria, preferiblemente para el año 2005, y en todos los niveles de la enseñanza antes del fin del año 2015.</p>	<p>-51% representa los niños en edad escolar. -49% representa las niñas en edad escolar.</p> <p><u>Porcentaje de los que tienen edad para hacerlo por nivel:</u> -54% de niños estudian primaria. -46% de niñas estudian primaria. -43% de niños estudian secundaria. -57% de niñas estudian secundaria.</p>
<p>Objetivo 4: Reducir la mortalidad infantil</p> <p>Meta 5: Reducir en dos terceras partes, entre 1990 y 2015, la mortalidad de los niños menores de 5 años.</p>	<p>- 1 muertes en niños menores de 5 años en el 2014 que representan el 0.0% del total de los nacidos vivos. Sin embargo al reunirnos con los representantes de salud del municipio y basándonos en datos oficiales reportados, solamente se registraron 1 casos de muertes infantiles por diferentes causas.</p>
<p>Objetivo 5: Mejorar la salud materna</p> <p>Meta 6: Reducir, entre 1990 y 2015, la mortalidad materna en tres cuartas partes.</p>	<p>- 0 Casos de muertes maternas durante el parto o posparto en el 2014.</p>
<p>Objetivo 6 Combatir el VIH/SIDA, paludismo y otras enfermedades</p> <p>Meta 7: Haber terminado y comenzado a reducir, para el año 2015 la propagación del VIH/SIDA.</p> <p>Meta 8: Haber detenido y comenzado a reducir, para el 2015, la incidencia del paludismo y otras enfermedades graves.</p>	<p>-9 infectados con paludismo por cada mil. -686 infectados por IRAS por cada mil. - 0 infectado de tuberculosis por cada mil. según datos oficiales registrados en el centro de salud. - Según datos oficiales registrados en el centro de salud se manifestaron con dengue clásico 2 casos confirmados. -Infectados VIH/SIDA según datos registrados en el centro de salud son: 7 personas con vida y 23 que murieron a causa de esa enfermedad. -26 alcohólicos por cada mil. -84 afectados con diarreas por cada mil. -178 afectados con enfermedades de la piel por cada mil.</p>
<p>Objetivo 7: Garantizar la sostenibilidad del medio ambiente</p> <p>Meta 9: Incorporar los principios del desarrollo sostenible en las políticas y los programas nacionales e invertir la pérdida de recursos del medio ambiente.</p>	<p>- 91.32 % de la población utiliza leña para cocinar.</p>

<p>Meta 10: Reducir a la mitad, para el año 2015, el porcentaje de personas que carezcan de acceso sostenible a agua potable.</p>	<ul style="list-style-type: none"> -79.4% de la población tiene acceso al agua por acueducto. - 75.4 % personas con acceso a eliminación de excretas. - 63.5% con servicio de alcantarillado - 33.5% viviendas con acceso al servicio de disposición de la basura. - 81.60 % población con servicio de energía eléctrica domiciliar.
<p>Meta 11: Haber mejorado considerablemente para el año 2020, la vida de los habitantes de los tugurios.</p>	<ul style="list-style-type: none"> -90.9% de las viviendas bajo condiciones regulares a malas. -58.8% de las viviendas son de condiciones regulares. -32.1% son consideradas malas. - 45.50% de las viviendas tienen una sola pieza como dormitorio (4.14 promedio familiar).

I.MARCO DE REFERENCIA.

Antecedentes y justificación del proceso.

En Septiembre del año 2000, reunidos en la sede de las Naciones Unidas, 190 Presidentes y Jefes de Estado del mundo suscribieron la Declaración del Milenio, de la cual se derivan los objetivos y metas del milenio (ODM), con el propósito de mejorar las condiciones de paz mundial, la seguridad y el desarrollo de los países principalmente subdesarrollados.

Durante el año 2001, el gobierno de Honduras elaboró la Estrategia de Reducción de la Pobreza (ERP), como compromiso ante la iniciativa de países pobres altamente endeudados (HIPC), que contempla, entre otras, metas para reducir la pobreza en 24 puntos porcentuales, mediante mejoramiento en los niveles de salud, educación, saneamiento básico, etc. Tanto los ODM como la ERP son instrumentos orientadores para ayudar a mejorar las condiciones de vida de la población.

En Honduras, JICA y el PNUD, sobre la base de estos compromisos, desarrollaron un proceso de socialización de los ODM como base importante para la planificación del desarrollo local y medir los avances en la lucha contra la pobreza. En este marco, en julio del 2003, JICA promovió un evento latinoamericano, realizado en Santa Rosa de Copán, donde también participaron líderes de la región, para analizar los avances y experiencias en la socialización de los ODM.

Como parte de los compromisos adquiridos por el Gobierno Japonés con la suscripción de la Declaración del Milenio, JICA decidió promover en la región occidental la ejecución de un Programa de Fortalecimiento de Capacidades Locales, por lo cual en octubre del

2003 inicia la elaboración del documento propuesta, previo la realización de talleres diagnóstico en cuatro mancomunidades, siendo estas: Sol y Mocalempa en el sur de Lempira, Chortí y Consejo Higuito en el departamento de Copán.

Paralelo al proceso de formulación de la propuesta se inició un proceso de asistencia preparatoria, cuyo propósito es la creación de condiciones y la generación de experiencias pilotos antes del inicio formal del proyecto, a fin que la misma no sufriera retrasos. Una de esas experiencias pilotos consistió en el levantamiento participativo de indicadores socioeconómicos en cuatro municipios (uno por mancomunidad): San Nicolás, Dulce Nombre, Virginia y Tomalá.

Uno de los aspectos que justificó la realización de esta experiencia piloto es que el país carece de información veraz y fidedigna que caracterice las condiciones socioeconómicas de los municipios en el marco de los ODM y la ERP, que sirva como base sustancial para la toma de decisiones, formulación de políticas públicas y la concertación de estrategias apropiadas para la promoción del desarrollo.

La información obtenida de los censos de población y vivienda, principalmente el último del 2000, ha carecido de oportunidad en tiempo y contenido, tal que, a estas alturas, la mayoría de los municipios no poseen la información preliminar del censo; además, el país no tiene una cultura en la generación, uso y manejo de información e indicadores socioeconómicos como bases para la planificación.

En este sentido, en noviembre de 2003, JICA elaboró una propuesta metodológica para la construcción social de indicadores socioeconómicos a nivel de municipios, como un instrumento válido para medir hacia el futuro los avances en materia de desarrollo, reducción de la pobreza y el cumplimiento de los ODM, la ERP, y de los propios procesos que impulsen los actores locales.

En enero de 2004 se concertó con los alcaldes de las 4 mancomunidades la metodología y en febrero se inicia con la capacitación de los facilitadores, organización del trabajo, identificación y capacitación de los líderes, levantamiento censal que duró hasta abril y en mayo se realizó la tabulación y preparación de los cuadros de salida, análisis y redacción. En 2006 El Proyecto de Fortalecimiento de Capacidades Locales en la Región de Occidente (FOCAL/JICA) concertó con autoridades municipales la metodología aplicar para obtener como resultado Indicadores Socioeconómicos de Línea Base, como una experiencia piloto en 6 municipios que pertenecen al Consejo Intermunicipal Higuito (San Agustín, Dolores, San José, La Unión, San Pedro, Corquín) del Departamento de Copán, teniendo en consideración que los municipios fueran de diferente partido político, su tamaño y su ubicación geográfica, siendo así; los primeros 6 municipios pilotos que cuentan con una línea base utilizando una metodología participativa.

Posteriormente el Consejo Intermunicipal Higuito realizó una réplica de los estudios socioeconómicos de línea de base en el resto de sus municipios socios, con excepción del Municipio de Trinidad y Concepción del departamento de Copán.

En el 2010 la Mancomunidad Munasbar replica el modelo en 6 de sus municipios socios con el asesoramiento técnico del Consejo Intermunicipal Higuito.

Posteriormente JICA a través del proyecto focal II y la Secretaria del Interior y Población (SEIP) replican dicha normativa a nivel nacional en coordinación con las mancomunidades que de forma voluntaria adoptan la aplicación metodológica de dicho proceso en los municipios.

En febrero de 2015 la Corporación Municipal de San Nicolás, Copán toma la decisión de realizar este proceso (municipio miembro de la mancomunidad Chortí y que no contaba con una información de indicadores socioeconómicos actualizados), dando inicio en el siguiente mes con la capacitación de los técnicos facilitadores, organización del trabajo, identificación y capacitación de los líderes, levantamiento censal que duró hasta el mes de Mayo. Posteriormente en Agosto, Septiembre y Octubre se realizó la tabulación y la preparación de los cuadros de salida, análisis y redacción.

El presente documento muestra los resultados del trabajo realizado en el municipio de San Nicolás, Copán donde el conjunto de indicadores resultantes reflejan la situación socioeconómica real del municipio, y representa la línea base municipal para medir en lo sucesivo el nivel de desarrollo que vaya logrando el municipio, como producto de los procesos que impulsen las autoridades y la población.

Metodología aplicada.

Para el desarrollo del proceso, se consideró la metodología FOCAL/JICA/Higuito, misma que fue concertada con la corporación municipal, posteriormente se capacitó a los técnicos que asumieron la facilitación metodológica y de campo; la metodología se desarrolló en las siguientes fases:

- I Fase: Diseño y Organización.
- II Fase: Promoción e inducción.
- III Fase: Levantamiento.
- IV Fase: Tabulación y análisis.
- V Fase: Preparación del documento.
- VI Fase: Socialización y validación
- VII Fase: Edición y transferencia.

La primera fase está relacionada con la preparación metodológica y concertación de la propuesta a nivel institucional y con la corporación municipal, en tanto la fase segunda, implicó la promoción e inducción con la corporación municipal y líderes comunitarios, dando inicio con la selección de líderes comunitarios y autoridades con disponibilidad y

perfil para participar del levantamiento y la realización de talleres de inducción, capacitación metodológica y concertación de compromisos con líderes comunitarios, responsables del levantamiento, con un promedio de 2 a 3 líderes por comunidad.

Una vez capacitados los líderes, se desarrolló la tercera fase, mediante visitas en cada comunidad; En forma conjunta entre el facilitador y los líderes se preparó el mapa censal de la comunidad, se hizo el recorrido para corroborar los datos, se realizaron ejercicios para asegurar el manejo de la boleta y se finalizó el día con una asamblea comunitaria.

Misma que sirve para dar a conocer los objetivos, la metodología de trabajo y los beneficios de contar con información. Luego los técnicos procedieron en los días subsiguientes a realizar el levantamiento de las boletas, donde el líder coordinador supervisaba y daba seguimiento a los resultados, posteriormente en equipo se realizó la revisión de resultados y control de calidad y en los casos necesarios se relevanto la información.

Levantada la información el facilitador procedió a revisar los resultados, así como el coordinador realizo visitas de campo para comprobar la veracidad de los mismos, posteriormente se inició la cuarta fase que implicó la tabulación de las boletas, preparación de los cuadros de salida, emisión y revisión de los resultados.

Luego se procedió al análisis de los resultados y la preparación del documento como primer borrador. Las fases subsiguientes implicaron la socialización y validación de los resultados a través de asambleas y cabildos, la revisión de estilo, edición y transferencia para el manejo de la información por las autoridades y empleados.

II. CONTEXTO BIOFÍSICO Y SOCIOECONÓMICO.

2.1 Antecedentes Históricos del Municipio

“Historia del municipio de San Nicolás, Copán”.

San Nicolás es un municipio con predominancia mestiza de descendencia indígena (Chortí y español). Fue fundado en el año 1704 durante la época colonial bajo la jurisdicción de la intendencia de Gracias a Dios.

Por el interés del señor Francisco Saavedra fue posible el establecimiento del poblado ya que donó el predio donde se encuentra actualmente asentada la cabecera municipal, El 5 de mayo de 1704 se presentó la solicitud del título del territorio que se llamó San Nicolás de Tolentino de Gracias a Dios.

Según consta en libros de actas que se encuentran en la municipalidad sus alcalde han sido: Carlos Chacón, Santiago Mejía, Emilio Benítez, Atiliano Alvarado, Rogelio Chacón, Demetrio Villanueva, Gregorio Sarmiento, José Armando Benítez, Jesús María Benítez, Salvador Orellana, Arnulfo Chavarría, Rigoberto Carballo, Juan Manuel Guevara, Felipe Mejía, José Juvenal Mejía, Santiago Mejía, Antonio Chavarría, José armando Benítez, Gabino Alvarado, Ángel Dubon, Vicente Mejía, Filadelfo Mejía, Antonio Villanueva, Juan Andrés Guevara, Marcial Benítez, Cecilio Escobar, Marciano ,Contreras, José Erlindo Chinchilla, Gilberto de Jesús Ardon, Félix Martínez, Santiago Contreras, Fernando Mejía, Arnulfo Escobar, Enrique Napoleón Chinchilla, Julio Emilio Chinchilla, Clemente Murillo, Eleazar Murillo, Tulio Evelio Chinchilla, Ángel Antonio Chinchilla, Fidel Héctor Chinchilla,

Actualmente la municipalidad de San Nicolás, Copán es presidida por el Profesor Ángel Antonio Contreras en el período de 2014-2018, su Vice Alcalde el Sr Rolando Henríquez, sus regidores son:

Primer Regidor:	Mercedes Chávez.
Segundo Regidor:	Rodolfo Mejía.
Tercer Regidor:	Hilda Liseth Morán.
Cuarto Regidor:	Marvin Adonis Mejía.
Quinto Regidor:	Carlós Humberto Melara.
Sexto Regidor:	José León Chavarría.

Sus regidores están representando tres al partido liberal y tres al partido nacional.

División Geográfica del Municipio.

- Sus barrios son:** San José, el Progreso, San Sebastián, San Nicolás, San Cayetano, San Francisco.
- Sus aldeas son:** Cerro Redondo, Santa Teresa, El Modelo, El Porvenir, Nueva Concepción El Carmen, El Carrizal, El Achiotal.
- Sus caseríos son:** El Resumidero, Los Mescales, Tres Cruces, La Suncerca, El Borbollón, Plan del Ceibo, El Triunfo, Las Brisas, El Copalchil, La Gualchoca, El Sisin, La Laguna, la Cumbre, Cerro el Mono, la Jagüillas, La colorada, El Cirinal, Nueva Suyapa,

Agua Tibia, El Bijao, La Puerta, El Escondido, Los Lesquines, La Estanzuela, Buena Vista, El Ocotillo, Pueblo Nuevo, El Rincón.

2.2 Ubicación Geográfica.

El municipio de San Nicolás se encuentra ubicado en el occidente de Honduras, en el norte del departamento de Copán; El municipio tiene una extensión territorial de 73.3 Km², donde está asentada la cabecera municipal que la componen 6 barrios, 7 aldeas y 28 caseríos, para poder llegar a este pueblo hermoso y pintoresco, se toma el desvío que está al lado izquierdo de transitando por la carretera internacional CA-4 viniendo de la Entrada, Copán y derecho si se conduce de Santa Rosa de Copán a la Entrada, Copán.

Los límites del municipio son:

Al norte:	Con el municipio de Nueva Arcadia y la Jigua, Copán.
Al sur:	Con el municipio de Trinidad, Copán.
Al oeste:	Con el municipio de Florida, Copán.
El este:	Con Protección y Naranjito, Santa Bárbara.

Tiene una población de acuerdo los resultados del presente censo, de 7,102 habitantes.

2.3 Características físicas.

El municipio de San Nicolás es de topografía irregular en un 90% de su territorio, conformado por las estribaciones con estratos horizontales y anticlinales, su suelo es predominantemente de tipo Franco – Arcilloso.

Dentro de nuestro municipio pasan ríos y quebradas siendo de mucha importancia para nuestras comunidades entre ellos:

- El afluente del río Tepemechín.
- Quebrada La Colorada.
- Quebrada El Rincón.
- Quebrada Las Jaguillas.
- Quebrada La Gorgocha.
- Quebrada El Comedero.
- Quebrada La Escabrosa.
- Quebrada Las Juntas.
- Quebrada La Ruidosa.
- Quebrada Grande.
- Quebrada Vieja.
- Quebrada El Tejultas.
- Quebrada El Salto.
- Quebrada El Ciruelo.
- Quebrada El Carrizal.

También se encuentran una laguna: una denominada La Lagunita, ubicada en las propiedades del Sr Francisco Chavarría, contiguo a la carretera de entrada al municipio.

Además se tienen identificados algunos minerales como la piedra de obra y la piedra caliza, de la cual se extrae la cal que es utilizada en la industria de la construcción.

Su clima es templado, de acuerdo a los registros, existe una precipitación anual promedio de 14,456 centímetros cúbicos, con temperaturas promedio que oscila entre 18 – 22 grados centígrados, con una humedad relativa promedio anual de 80%; Los meses más lluviosos son septiembre y octubre, los más secos marzo y abril.

2.4 Características Biológicas.

Existe una flora y fauna muy variada, predominando principalmente el bosque de coníferas (25%), latifoleado (75%), posee escenarios de bellezas naturales y diferentes Micro cuencas abastecedoras de agua de varias comunidades del municipio, Además, cuenta con una amplia biodiversidad de especies animales como: **la taltuza, armadillo o cusuco, tepezcuinte, guatusa, ardillas, tacuazín, gato de monte, mapache, conejos, venados, lepasil, pericos, loras, pájaros, coyotes y otros.**

Entre las plantas medicinales más comunes encontramos: el ciguapate, la valeriana, hierba buena, eucalipto, hoja blanca, tres puntas, ajeno, cola de caballo, piñón, chaya, calaica, calaguala, cuculmecha, anís, hierba del toro, hombre grande, hoja del aire, venadillo, hierba grande y otras.

Entre las plantas frutales principales encontramos: mangos, nances, zapotes, zapotillo, guayabas, manzana pectorra, zuncuya, papayas, tamarindos, guanábanas, naranjos y otros.

Entre los principales cultivos están: granos básicos (maíz y frijoles), café, horticultura, caña de azúcar y arroz; sin embargo, la mayor parte del territorio no boscoso es utilizado para el pastoreo de ganado, bajo un sistema de uso extensivo.

2.5 Características Sociales.

La forma de organización predominante de la sociedad civil en el municipio se basa en: Patronatos Comunitarios, que además se han constituido en asociación de patronatos, también existen Juntas de Agua, Sociedad de Padres de Familia, Comités de Desarrollo Locales, cada organización civil está estructurada con base a las normas establecidas en el país y poseen sus propios reglamentos y/o estatutos.

Todas estas comidas acompañadas de unas ricas bebidas como: atole de elote (maíz), atole de piña, pinol de maíz, ponche, horchatas, y fresquitos naturales.

Las tradiciones paganas se muestran principalmente en su feria patronal y tradicional 14 al 20 de febrero, ya que se realizan varias actividades para celebrarlas como ser la Tradicional Colacha, el Toro fuego, el palo encebado, juegos para los niños, alboradas, carreras por cinta, encuentros deportivos, (el más esperado es el encuentro entre alcalde) bailes y la coronación de la reina de la feria, y otras actividades siendo una de las más recocidas, en la parte espiritual se celebra al Santo Patrón San Nicolás celebrada el 6 de diciembre.

Dentro de las tradiciones religiosas contamos con las siguientes actividades, la iglesia católica realiza la celebración de la semana santa, en donde recrean todo los fieles católicos la muerte y resurrección de nuestro señor Jesucristo, haciendo una dramatización del viacrucis, el santo entierro, la misa de lavatorio y haciendo énfasis que tenemos que estar unidos como familia, vivir en amor, y estar espiritualmente bien con Dios, también hacen otras celebraciones, como ser el día de la biblia, el mes de la familia, y en algunas familias de nuestro pueblo en el mes de junio hacen la celebración del reso de San Antonio, también se realizan caminatas para llevar el Santísimo a varias comunidades de nuestro municipio.

En el municipio no se cuenta con grupos étnicos pero si se cuenta con vestigios arqueológicos Mayas en el sector La Colorada y predomina la religión católica, también existen otras denominaciones religiosas como la evangélica; en total existen 32 iglesias, de las cuales 7 están en el casco urbano y 25 en las comunidades.

También celebramos el Día de la Madre, dentro de las escuelas y colegios los maestro, acompañados de los alumnos preparan un convivio para agradecerles a las madrecitas en ese día, la municipalidad también prepara una gran celebración para todas las madres del municipio, entregándoles diferentes regalos, canastas, e invitan grupos de las diferentes iglesias, para que le den gracias a Dios, el Señor Alcalde agradece la presencia de cada una de ellas y las invita al almuerzo, a reventar las diferentes piñatas y a otras actividades más; así mismo la celebración del día del niño y las del día del padre.

Y otra de las fiestas más esperadas es la NAVIDAD la elaboración de los nacimientos, quema del año viejo (Muñecos) y esperar con alegría la llegada de familiares y amigos que residen fuera del municipio y que aprovechan estas fechas para reunirse con sus familiares y amigos en el municipio.

A nivel político existe representación de todos los partidos reconocidos en el país, Libre, Nacional, Liberal, PINU, Democracia Cristiana, Unificación Democrática, Partido Anticorrupción. Los mayoristas en el municipio es el partido liberal y nacional.


Sus principales formas de recreación son los deportes con mayor influencia en el fútbol masculino, todos los domingos las personas del municipio se hacen presentes en el famoso Campo las RANAS en donde realizan campeonatos e invitan a equipos formados por las aldeas de nuestro municipio vs equipos del casco urbano a participar y el que gana espera ser premiado y reconocido como el mejor; también realizan campeonatos con equipos de fútbol de diferentes municipio y jugadas amistosas.

En nuestro municipio muchos jóvenes forman parte de una banda de instrumentos de percusión, apoyada por la municipalidad de San Nicolás, estos jóvenes se hacen presentes en la celebración de la feria patronal, en los desfiles del quince de septiembre no solo en el casco urbano si no también apoyan escuelas de las diferentes aldeas del municipio y se hacen presentes a alguna actividad en donde son convocados.

En el Instituto “Héctor Mejía Lara” el Director toma la iniciativa de hacer un día de juegos tradicionales con los alumnos, como ser: la cuerda, rayuela, trompo, mables, barriletes, capiruchos, troco, la carreta, las escondidas, la pájara pinta, la cebolla y muchos más.

Queremos destacar a los pioneros de vehículos automotores de transporte de carga y pasajeros, Señores: Jesús Casaca, Juan Isidro Chavarría y Félix Martínez, siendo San Nicolás el primer pueblo de la zona occidental de Honduras, que establece por primera vez una ruta de transporte interurbano, así recordamos las famosas baronesas del Impulso Josefino, los Cantones y el Macabí que era propiedad de la Señora Jesús Tranquino, originaria de este municipio y residente en la ciudad de San Pedro Sula, Allá por el año 1922, contaban nuestros antepasados que pasaron los primeros carros por esta comunidad, eran dos y se llamaban los tigres, los que salieron de Puerto Cortés con rumbo a la ciudad de San Salvador, República de El Salvador; en esos tiempos no habían carreteras, los mismos iban haciendo las brechas por donde iban pasando, en esos tiempos la mayor parte de las personas no conocían los carros.

Era 12 de Junio estaban en la celebración del rezo de San Antonio, cuando de pronto oyeron el ruido de los motores, entonces se asustaron y empezaron a decir que era el fin del mundo, rezaban, cantaban... y de pronto la gente que estaba afuera miró las luces que venían hacia el centro de la población, entonces algunas personas que viajaban a San Pedro Sula, les dijeron que se calmaran, que eran vehículos automotores que venían y una vez pasado el susto toda la gente se entusiasmó y se fueron a encontrar los carros haciéndoles un gran recibimiento a las personas que venían en ellos.



Baronesa de Don Isidro Chavarría, primer sistema de transporte colectivo.

2.6 Belleza Naturales.


En nuestro municipio está el parque en donde muchos niños, jóvenes, adultos y personas mayores, se juntan a conversar y relajarse y los pequeños a jugar y a conocer nuevas amistades.



La Iglesia Católica que corresponde a la Parroquia San Antonia de Padua, ubicada en el casco urbano, todos los domingos asisten familias enteras, jóvenes a escuchar la Santa Misa.



En nuestro municipio contamos con un hermoso balneario llamado “URRACO” en donde se reúnen niños, jóvenes, adultos a pasar un día en familia y a la vez a divertirse; también en él se celebran cumpleaños, capacitaciones, despedidas entre otros eventos.



En el casco urbano en el barrio San Francisco se cuenta con un área denominada “el pico”, que a la vez sirve de mirador hacia nuestro pueblo y montañas que algunas forman parte de nuestro municipio.

En el Barrio San Nicolás, está ubicado el campo de futbol llamado “LAS RANAS” en donde se realizan campeonatos de futbol; los domingos la población de san Nicolás se hace presente para ver cómo se llevan a cabo partidos entre equipos vecino y de nuestro municipio.



En la aldea el carrizal está ubicado el Balneario Los Encinos, en donde puedes ir acompañado de tu familia a pasar un momento agradable.



III. INFRAESTRUCTURA BÁSICA.

3.1 Vial.

El municipio de San Nicolás está a dos kilómetros de la carretera internacional CA-4 que conduce a Santa Rosa de Copán, la Entrada y San Pedro Sula.

Las vías de comunicación del municipio están constituidas por carreteras de 2da y 3ra clase y es cruzado por la carretera internacional la cual se utiliza para poder llegar a dos aldeas que pertenecen a nuestro municipio (carrizal y achiotal), carretera que además conduce a Santa Rosa, Copán y San Pedro Sula, Cortés y a las fronteras de Guatemala y El Salvador. A nivel intermunicipal se comunica con los municipios de Nueva Arcadia, Protección, Naranjito y Trinidad. La cabecera tiene una cobertura de 7 km de calles pavimentado con concreto hidráulico y adoquinado; el tramo carretero (desvió) que conduce de la carretera internacional al casco urbano esta pavimentado con concreto hidráulico.

Las comunidades se encuentran comunicadas por carreteras secundarias (tierra) y caminos de penetración (herradura); las aldeas están a distancias de Cerro Redondo 18Km, Santa Teresa 14Km, El Modelo 12 Km El Porvenir 6Km, El Carmen 7 km, El carrizal 2 km, el achiotal 6 km.

3.2 Electricidad.

Tomando en cuenta que la electricidad es uno de los servicios básicos más importantes para el desarrollo de una comunidad, en el municipio se ha logrado electrificar el 100% de las aldeas y algunos caseríos. Sin embargo existen comunidades que por la distancia donde están ubicadas y la magnitud del proyecto aún no cuenta con energía eléctrica.

A nivel del municipio el Casco Urbano y parte de la zona rural se cuentan con acceso a l servicio de energía eléctrica. En el cuadro siguiente se muestran las comunidades que ya cuentan con energía eléctrica y su número de abonados:

Cuadro # 2
Municipalidad de San Nicolás Copán.
Cuadros de servicio de energía eléctrica 2014.

N°	COMUNIDADES	ABONADOS
1	Casco Urbano	669
2	Cerro Redondo	44
3	Santa Teresa	23
4	El Modelo	100
5	El Porvenir	149
6	El Carmen	131
7	El Carrizal	75
8	El Achiotal	64
9	El Resumidero	12
10	Plan del Ceibo	5
11	El Borbollón	4
12	Las Brisas	22
13	El Sisín	28
14	Agua Tibia	9
15	Buena Vista	9
16	El Ocotillo	12
17	Pueblo Nuevo	32
18	El Triunfo	6
19	El Escondido	20
20	La Colorada	1

Fuente: Elaboración propia / con base a resultados del censo 2015.

3.3 Telefonía y Correos.

En el municipio de San Nicolás, Copán, existe la presencia de la Empresa Estatal HONDUTEL, quienes inicialmente instalaron 60 líneas telefónicas domiciliarias a nivel del casco urbano, actualmente de este total solo existen 36 conexiones; oficina que funciona en sus principios en la casa de la cultura y actualmente cuenta con una caseta construida cerca del campo las Rana, que cuenta con todo el sistema de cableado para el funcionamiento de la línea.

Debido a los avances tecnológicos de los últimos tiempos, la gente la utiliza muy poco, En la actualidad la mayoría de personas cuentan con la presencia de la telefonía celular de dos compañías: Claro y Tigo cada una con su propia antena ubicadas dentro del municipio.

3.4 Social.

En el aspecto social en este municipio se realizan diversas actividades, eventos sociales, deportivos y religiosos, se cuenta con centros comunales en aldeas, caserío y en el casco urbano.

En las comunidades existe un centro social ubicado en la Cabecera, así mismo la población dispone de 32 Iglesias: 7 en el casco urbano y 25 en las comunidades, (Cerro Redondo(2), Santa Teresa(2), El Modelo (3), El Porvenir(3), El Carmen(4), El Carrizal(2), El Achiotal(3), Las Brisas(1), El Sisín (3), El Bijao(1), Pueblo Nuevo(1)).

A nivel de municipio contamos con 4 canchas deportivas multiusos:

- a. una en Barrio San José.
- b. dos en Barrio San Nicolás.
- c. Una en Aldea El Carmen.

También a nivel de municipio se cuenta con campos de futbol en las comunidades siguientes: Cerro Redondo, El Modelo, El Carmen, Achiotal, Carrizal, Porvenir, El Sisín y en el casco urbano.

Asimismo se cuenta con un parque recreativo en el casco urbano, una posta policial, una casa de la cultura donde funciona la oficina de la mujer, la Comisión Ciudadana de Transparencia, la sala de cómputo, la biblioteca municipal y la Oficina del Comisionado de la Niñez y la Juventud.

3.5 Salud.

En el área de salud existe un CESAMO, ubicado en el casco urbano y actualmente cuenta con el área de odontología; también se cuenta con el CESAR en la comunidad El Modelo que está en funcionamiento y beneficia a muchas familias de la zona rural de los municipios de San Nicolás, Copán y Naranjito, Santa Bárbara dándoles la oportunidad de ser atendidos con los requerimientos de ley, al igual que otros municipios de otras partes del País en condiciones óptimas.

El sistema de salud cuenta con el siguiente personal institucional y comunitario voluntario, médico permanente general, médico en servicio social, enfermeros (as) auxiliares permanentes, enfermera auxiliar contratada, enfermeras en servicio social, profesional en enfermería, técnico en salud ambiental, odontólogos, atención médica permanente y voluntarias de salud.

Cabe mencionar que el servicio de salud en el municipio es a través de la modalidad de servicios descentralizados, ejecutados actualmente por la mancomunidad Chorti lo que significa que no es el estado de Honduras el ejecutor financiero de este proceso.

En el transcurso del año se realizan brigadas médicas; en donde atienden médicos de medicina general, pediatras, dermatólogos, psicólogos, con la finalidad de ayudar a muchas personas con diferentes casos médicos.

En casos especiales de enfermedades, que por la magnitud de su gravedad no se pueden atender en estos centros, los pacientes son referidos al Hospital de Occidente ubicado en la cabecera departamental, Santa Rosa de Copán, y en otros casos a los Hospitales de San Pedro Sula o Tegucigalpa.

3.6 Educativa.

A nivel del sistema educativo la infraestructura existente la conforman 11 centros preescolares, 14 escuelas de educación primaria, tres centro básico (este funciona en una de las escuelas de la Aldea El Carmen y el otro en la Aldea el Modelo) y en el casco urbano se cuenta con un instituto oficial diurno Héctor Mejía Lara con acceso al plan básico y a la carrera de Bachillerato Técnico Profesional en Informática. También funciona el programa de educación para todos (Educatodos) en 10 comunidades y el Instituto Hondureño de Educación por Radio (IHER) en el Casco Urbano.

En el municipio en el área de preescolar y de educación primaria están formadas por kínderes públicos, PROHECOS y CCEPREB y maestras contratadas y remuneradas por la municipalidad.

El total de matrícula a nivel general tanto de kínderes, escuelas e institutos es de 1,570 alumnos.

El cuadro que a continuación se presenta, le detalla el nombre del jardín de niños, la comunidad a la que pertenece, el número de matrícula de niños.

Cuadro # 3
Municipalidad de San Nicolás Copán.
Cuadros con centros preescolares 2014.

Nombre del jardín de niños	Tipo de Kínder	Alumnos Matriculados		comunidad	total
		F	M		
Policarpo Paz García.	publica	39	33	Barrio San Nicolás.	72
Carlos Roberto Flores.	publica	11	13	Barrio San José	24
Fidel Héctor Chinchilla.	publica	11	12	El Modelo	23
Jardín de niños el carrizal	publico	13	7	El carrizal	20
Caritas alegres	CCEPREB	11	4	El achiotal	15
Jardín de niños	CCEPREB	6	14	Pueblo nuevo	20
Ángel Antonio contreras	CCEPREB	11	7	Cerro redondo	18
Nuevo amanecer	CCEPREB	6	4	Las brisas	10
Caritas de Ángel	CCEPREB	10	8	El Carmen	18
Kinder	CCEPREB	8	11	Barrio Suyapa	19
Sonrisa infantil	CCEPREB	7	11	El porvenir	18
TOTAL		133	124		257

Fuente: Secretaria de Educación /Dirección distrital de educación San Nicolás 2014

El cuadro que a continuación se presenta, le detalla el nombre de las escuelas primarias, los niños matriculados, y la comunidad a la que pertenece.

Cuadro # 4
Municipalidad de San Nicolás Copán.
Cuadros de escuelas primarias 2014.

Nombre de escuelas primarias.	Tipo de escuela.	Alumnos Matriculados		comunidad	total
		F	M		
Esc. Fidel Héctor Chinchilla	Publica	26	19	Cerro Redondo	45
Esc. José Trinidad Reyes	Publica	9	14	Santa Teresa	23
Esc. Marco A Aguilar	Publica	46	54	El Modelo	100
Esc. Las Brisas	Publica	7	13	Las Brisas	20
Esc. Federico C canales	Publica	70	73	El Porvenir	143
Esc. Luz Odilia Dávila	Publica	6	8	El Sisín	14
Esc. Bishara W. Vásquez	Publica	24	23	El Carmen	47
Esc. Juan Lindo		48	55	El Carmen	103
Esc. Julián Flores		31	23	El Carrizal	54
Esc. Manuel Bonilla	Publica	25	18	El Achiotal	43
Esc. Julio E. chinchilla	Publica	17	12	El Escondido	29
Esc. Manuel Luna castillo	Publica	183	199	San Nicolás	382
Esc. Augusto C Coello	Publica	16	22	Pueblo Nuevo	38
Esc. Brisas de Occidente	publica	14	17	El Ocotillo	31
TOTAL		522	550		1,072

Fuente: Secretaria de Educación /Dirección distrital de educación San Nicolás 2014.

El cuadro que a continuación se presenta, le detalla el nombre de los centros educativos de media y secundaria, el número de matrícula de alumnos en forma general, y a que comunidad de nuestro municipio pertenece.

Cuadro # 5
Municipalidad de San Nicolás Copán.
Cuadros de institutos educación básica y secundaria 2014.

Nombre de escuelas primarias.	Tipo de instituto	Alumnos Matriculados		comunidad	total
		F	M		
Inst Héctor Mejía Lara	Publico	117	124	Barrio san francisco	241
CB. Juan Lindo	publico	0	0	El Carmen	
CB Federico C Canales					
TOTAL					

Fuente: Secretaria de Educación /Dirección distrital de educación San Nicolás 2014.

El cuadro que a continuación se presenta, le detalla en forma general el número de maestro de kínder, Escuelas e Institutos, cuantos maestros posee nuestro municipio laborando en cada área.

Cuadro # 6

**Municipalidad de San Nicolás Copán.
Cuadros número de maestros en el área educativa 2014.**

Área Educativa	# de Maestros	F	M
Kínder	12	12	0
Escuelas	40	33	7
Institutos	19	9	10
TOTAL	71	54	17

3.7 Productiva.

A nivel productivo el municipio tiene su mayor actividad en el sector agrícola los cultivos que predominan son el maíz, frijol, café, también se produce en regular cantidad el ganado vacuno y en menores porcino, avicultura y apicultura. También existe una microempresa de tajadas, las cuales las comercializan en el municipio y en la entrada Copán. Muchas familias de nuestro municipio producen alimentos para el consumo, son pocos las que comercializan el producto, en este caso es el café.

IV.INSTITUCIONALIDAD E INVERSIÓN PARA EL DESARROLLO.

4.1 Desempeño municipal.

La Corporación Municipal de San Nicolás, Copán está integrada por 6 regidores, 3 del Partido Nacional y 3 del Partido Liberal, el Alcalde y el Vicealcalde, como en el resto del país La Corporación se reúne cada quince días. También en representación de la sociedad civil existe el Consejo de Desarrollo Municipal (CDM), y en cada una de las comunidades existen los alcaldes auxiliares, encontrándose también constituidos 16 Consejos de Desarrollo Local (CODEL), además existe El Comisionado Municipal y La Comisión de Transparencia.

En su estructura operativa la municipalidad cuenta con los departamentos de catastro, secretaria, tesorería, departamento municipal de justicia, unidad técnica municipal, unidad de desarrollo económico local, dirección de servicios municipales, la unidad del medio ambiente, departamento de administración tributaria, contabilidad y presupuesto. Por otro

lado se encuentra el fontanero municipal, el conserje, un policía, un vigilante, un encargado del parque infantil, un encargado del cementerio y dos obreros en el crematorio, haciendo un total de 20 empleados en total.

Los servicios públicos que presta la municipalidad son: el rastro público (no habilitado), cementerio, alcantarillado, tren de aseo, servicio de agua pero solo en la cabecera municipal, el servicio de agua potable es manejado directamente por juntas de agua a nivel rural.

4.2 Presencia institucional en el municipio.

En el municipio tienen presencia directamente de 12 instituciones, Plan en Honduras, OCDIH, USAID NEXOS, RNP, JUZGADO DE PAZ, FUNDACION JICATUYO, IHCAFE, CEPUDO, PRONADEL, PROHECO, PIR, Municipalidad de San Nicolás.

Estas instituciones que brindan apoyos a las comunidades de nuestro municipio son:

Cuadro # 7
Municipalidad de San Nicolás Copán, 2014

Instituciones Gubernamentales.	Instituciones públicas.	Instituciones Privadas.
RNP.	PROHECO.	Fundación Jicatuyo.
Juzgado de Paz.	PIR FHIS	Plan en Honduras.
	Municipalidad san Nicolás.	OCDIH.
		CEPUDO.
		USAID NEXOS.
		PRONADEL.
		IHCAFE

Fuente: Elaboración propia / con base a resultados del censo 2015.

Por otro lado, la municipalidad está asociada a la mancomunidad Chorti, que es una mancomunidad conformada por 10 municipios.

4.3 sociedad civil.

En el municipio existe una variedad de organizaciones de la sociedad civil establecidas, de las cuales son los patronatos la base organizativa comunitaria más fuerte involucrada en procesos de desarrollo local, y funcionan como uno de los enlaces más cercanos hacia la municipalidad, así como así como las distintas instituciones que operan en el municipio.

En síntesis las organizaciones existentes son: 4 Patronatos, 10 Juntas rurales de agua, 3 organización de caficultor, 15 sociedades de padres de familia ,32 Iglesias (entre evangélicas y católicas), 1 Comités Ambiental, 20 equipos de futbol y 1 equipo técnico municipal, (UTM) ,1 unidad técnica de desarrollo local (UDL) Cada una de estas organizaciones juegan sus propios roles encaminados al desarrollo del municipio.

Cuadro # 8
Municipalidad de San Nicolás Copán, 20

COMUNIDAD	ORGANIZACIONES	
Cerro Redondo	Junta de agua.	
Santa Teresa	Junta de agua.	
El Modelo	Junta de agua.	Comité de Salud
		Patronato el Modelo.
El Porvenir	Junta de agua.	Comité pro mejoramiento campo de futbol.
		Caja Rural de Ahorro y Crédito "Fuente de Vida".
El Carmen	Junta de agua.	Patronato nueva concepción el Carmen.
El Carrizal	Junta de agua.	Patronato aldea el carrizal.
		Caja Rural arca de Noé
El Achiotal	Junta de agua.	
Plan del Ceibo y Borbollón.		Patronato Borbollón y Plan del Ceibo
	Las Brisas	Junta de agua.
El Sisín	Junta de agua.	
San Nicolás	Junta directiva del consejo local de la cultura.	Consejo municipal de desarrollo educativo (COMDE).

Indicadores Socioeconómicos Línea Base Municipio San Nicolás Copán.

	Comité de seguridad asociación de productores de café.
	Comisión municipal de protección de niñez, adolescencia y juventud
Asociación de juntas administradoras de agua municipal (AJAAM).	Equipo fuerzas libres unidas inspiradas por Dios (FLUID, EMET)
Junta rural de productores.	Comisión municipal de protección de la niñez "Caritas Felices".
Comisión municipal de agua y saneamiento organizada (COMAS)	Cooperativa mixta copalchil limitada (COMICACOL).
	Comité pro mejoramiento del cementerio general.
	Comité de reserva estratégica municipal de granos básicos.
	Unidad de supervisión y control local organizad (USCL).
	APROCAHFE
	ANACAFEH
	Asociación de Agricultores y Ganaderos.

Los Patronatos: orientan principalmente sus funciones a la gestión de proyectos de infraestructura, así como a procesos de organización y participación de la sociedad en el tratamiento de problemas de interés público; ninguno de estos cuenta con sus estatutos, pero todos son apoyados por la municipalidad y por instituciones afines al desarrollo local.

Las Juntas de Agua: sus acciones orientan a lograr el buen manejo y administración de los acueductos, tanto en la construcción de los mismos como en su operación; también, centran su interés en el buen funcionamiento organizacional y administrativo de las mismas Juntas, así como en la protección, control y manejo de las fuentes productoras de agua, son apoyadas directamente por la municipalidad y por las instituciones afines a la protección de los recursos naturales, existen 7 en total y están ubicadas en las comunidades de Cerro Redondo, Santa Teresa, El modelo, El Porvenir, El Carmen, El Carrizal, El Achiotal; caseríos: como ser Tres Cruces, Buena vista y el Casco Urbano.

Comités Ambientales: sus funciones están orientadas a la protección, manejo y recuperación de los recursos naturales de las comunidades, principalmente de las fuentes productoras de agua, son apoyadas directamente por la municipalidad, en la actualidad existe 1 comité operando en la aldea el Achiotal.

Iglesias: existen 32 iglesias en total, 7 en el casco urbano y 25 en las comunidades; su misión está orientada a promover los valores espirituales cristianos con énfasis en el amor al prójimo y ejercer la paz, la armonía, y la comprensión entre los habitantes.

Sociedad de Padres de Familia: sus funciones están orientadas a brindar apoyo a los procesos de enseñanza – aprendizaje de los niños, en las actividades realizadas a nivel del centro educativo, la comunidad y en la familia.

Clubes Deportivos: existen 20 grupos deportivos de fútbol que representan un espacio de recreación para la juventud y de promoción de la armonía entre los pobladores, también unen lazos de amistad y competencia con pueblos vecinos, al momento de realizar campeonatos de fútbol.

4.4 Inversión Social.

La Corporación realizó una inversión en apoyo al sector salud, educación, social y vial, esta inversión en su mayor porcentaje corresponde a fondos obtenidos de la transferencia del gobierno central. Y fondos propios (ingresos Corrientes y donaciones).

Cuadro # 8
Municipalidad de San Nicolás, Copán.
Detalle de las Inversiones por Comunidad y por Sector durante el 2014.

Inversion por Comunidad	
Cerro Redondo	585,144.53
El Resumidero	367,003.77
Santa Teresa	669,569.68
Plan del Ceibo	274,790.61
El Modelo	575,665.67
El Triunfo	231,114.46
Las Brisas	231,114.46
El Porvenir	544,423.73
El Sisin	574,344.53
Agua Clara	231,114.46
El Carmen	1,002,260.75
El Carrizal	17,616.66
El Achiotal	357,347.76
El Ocotillo	4,942.85
Casco Urbano	3,927,952.70
TOTAL	9,594,463.77

V. ANÁLISIS DE LOS PRINCIPALES INDICADORES SOCIOECONÓMICOS DEL MUNICIPIO.

Los siguientes datos descritos en cada ítems corresponden a los resultados que se obtuvieron de la encuesta censal levantada de forma participativa por los líderes de cada una de las comunidades, por tanto son datos que muestran el comportamiento de dichos indicadores, conforme a la información brindada por un miembro de cada familia del municipio y comprobada mediante las supervisiones y controles de calidad establecidos por los técnicos de la Mancomunidad Chortí, del Consejo Higuito, y de los técnicos de la municipalidad.

El análisis de los indicadores se ha realizado en forma comparativa con las metas previstas en los Objetivos Desarrollo del Milenio (ODM), a fin de establecer la situación del municipio en este marco; como apoyo a este análisis se preparó la matriz de indicadores obtenidos a la luz de los ODM que se muestra en el cuadro #1.

5.1 Población.

El Municipio cuenta con una población total de 7,102 habitantes, clasificados así: 3489 hombres y 3613 mujeres, hay un mayor porcentaje de población en edades de 23 años en adelante.

En el siguiente cuadro puede observarse el comportamiento de la población por rango de edades y su clasificación por sexo, donde se muestra rango de edades y porcentajes en donde indica cual rangos son los que más predominan.

Cuadro # 9
Municipalidad de San Nicolás Copán
Población clasificada por rangos de edades.

Rangos de Edades	No. de personas	%	Clasificación por género			
			Mujeres	%	Hombres	%
Menores de 1 año	178	2.5	92	2.5	86	2.5
De 1 a 4 años	580	8.2	275	7.6	305	8.7
De 5 a 6 años	332	4.7	160	4.4	172	4.9
De 7 a 12 años	918	12.9	468	13	450	12.9
De 13 a 15 años	576	8.1	274	7.6	302	8.7
De 16 a 18 años	526	7.4	252	7	274	7.9
De 19 a 23 años	642	9	313	8.7	329	9.4
De 24 a 30 años	815	11.5	427	11.8	388	11.1
De 31 a 40 años	880	12.4	474	13.1	406	11.6
De 41 a 50 años	610	8.6	323	8.9	287	8.2
De 51 a 64 años	575	8.1	305	8.4	270	7.7
De 65 años y más	470	6.6	250	6.9	220	6.3
Total	7102	100%	3613	100%	3489	100%

Fuente: Elaboración propia / con base a resultados del censo 2015.

Existe un promedio de 4.14 personas por vivienda y una densidad poblacional es de 97.29 habitantes por Km², En total en el municipio hay 2432 edificaciones, de las cuales 1717 están ocupadas, 438 desocupadas y 277 corresponde a edificios públicos o edificios privados no utilizados como viviendas.

En el siguiente cuadro muestra las viviendas ocupadas, desocupadas y edificios públicos o privados, y la población por cada comunidad

Cuadro # 10
Municipalidad de San Nicolás Copán
Población y vivienda por Barrios, Aldeas y Caseríos
Mancomunidad Chortí / Municipalidad de San Nicolás Copán.
Población y vivienda por cabecera, aldeas y caseríos

#	Comunidad	Viviendas								Población	
		Ocup	%	Des oc	%	Otras	%	Total	%	Cant	%
	BARRIOS										
1	San José.	92	73.6	18	14.4	15	12	125	100	337	4.7
2	El Progreso.	113	70.8	27	16.8	20	12.4	161	100	465	7
3	San Sebastián.	122	78.2	26	16.7	8	5.1	156	100	507	7.1

Indicadores Socioeconómicos Línea Base Municipio San Nicolás Copán.

4	San Nicolás.	113	77.4	14	9.6	19	13.0	146	100	386	5.4
5	San Cayetano.	109	79	22	15.9	7	5.1	138	100	427	6.0
6	San Francisco.	172	75.4	32	14.3	23	10.3	224	100	646	9.0
	ALDEAS										
7	Cerro Redondo.	44	61.1	21	29.2	7	9.7	72	100	230	3.2
8	Santa Teresa.	30	66.7	9	20	6	13.3	45	100	122	1.7
9	El Modelo.	111	65.7	36	21.3	22	13	169	100	549	7.7
10	El Porvenir.	192	72	45	17.3	28	10.7	261	100	836	11.8
11	Concepción el Carmen.	69	72.4	37	16.2	26	11.4	228	100	728	10.2
12	El Carrizal.	103	75.5	8	5.8	26	18.7	139	100	467	6.6
13	El Achiotal.	69	75	12	13	11	12	92	100	274	3.9
	CACERIOS										
14	Resumidero	12	63.1	6	31.6	1	5.3	19	100	60	1
15	Los Mescales	4	33.3	8	66.7	0	0	12	100	27	0.4
16	Tres Cruces	5	83.3	1	16.7	0	0	6	100	24	0.3
17	Suncerca	5	55.6	2	22.2	2	22.2	9	100	27	0.4
18	El Borbollón	4	57.1	3	42.9	0	0	7	100	28	0.4
19	Plan del ceibo	5	62.5	3	37.5	0	0	8	100	23	0.3
20	El Triunfo	8	77.8	2	22.2	0	0	9	100	37	0.5
21	Las Brisas	24	62.55	11	27.5	4	10	40	100	106	1.5
22	El Copalchil	2	20	6	60	2	20	10	100	7	0.1
23	El Sisín	28	77.85	4	11.1	4	11.1	36	100	134	2
24	La Laguna	2	33.3	4	66.7	0	0	6	100	9	0.1
25	La Cumbre	4	23.5	9	53	4	23.5	17	100	20	0.3
26	Cerro el Mono	3	23.1	8	61.5	2	15.4	13	100	11	0.2
27	Las Jaguillas	7	70	3	30	0	0	10	100	19	0.3
28	La Colorada	2	33.3	3	50	1	16.7	6	100	7	0.1
	Nueva Suyapa	76									
	El Cirinal	20									
29	Agua Tibia	10	33.3	5	20.8	11	45.8	24	100	37	0.5
30	El Bijao	11	61.1	6	33.3	1	5.6	18	100	41	0.6
31	La Puerta	15	71.4	5	23.8	1	4.8	21	100	57	0.8
32	El Escondido	21	60	8	22.9	6	17.1	35	100	74	1.0
33	Los Lesquines	11	50	11	50	0	0	22	100	44	0.6
34	La Estanzuela	1	100	0	0	0	0	1	100	7	0.1
35	Pueblo Nuevo	57	64	16	18	16	18	89	100	250	3.5
36	Buena Vista	12	70.6	3	17.6	2	11.8	17	100	44	0.6
37	El Ocotillo	14	77.8	2	11.1	2	11.1	18	100	58	0.8
38	El rincón	2	100	0	0	0	0	1	100	4	0.1
39	TOTAL	1717	70.6	438	18	277	11.4	2432	100	7102	100

Fuente: Elaboración propia / con base a resultados del censo 2014

5.2 Salud.

Durante el año 2014 nacieron en el municipio un total 171 niños(as), significando un tasa de natalidad de con relación a la población del 2015. Por otro lado, un dato importante con relación a la fortaleza y estabilidad de la familia y el crecimiento de la niñez es que existen 393 madres solteras en las 1717 viviendas ocupadas, lo cual representa el 92.7% de las viviendas; hay que considerar que en aproximadamente 6.5% de las viviendas viven dos o más familias, generalmente con nexos de consanguinidad, algunas de estas familias son dirigidas por madres solteras que han podido formar su hogar separadamente.

Los ODM han programado reducir la mortalidad materna en $\frac{3}{4}$, en cuanto a esto la tasa de mortalidad materna durante el parto y el posparto para el 2014 fue de 0, con un porcentaje de 0.0% por mil partos atendidos.

Sin embargo, la tasa de mortalidad infantil en menores de 5 años fue de 2 por mil niños ubicados en este rango de menores de 5 años, donde 1 es varón y 1 niña con un porcentaje de 0.2% en este sentido los ODM proponen reducir mortalidad en niños menores de 5 años a $\frac{2}{3}$.

Frecuentemente los partos en las comunidades de nuestro municipio son atendidos por parteras 0.01%, enfermeras 0.9%, medico 8.4%, marido 0.1%, otra persona 0.2%, ella sola 0.1%, se menciona también el caso que fue atendido por ella sola esto se debe que hay comunidades muy lejanas y se les dificultas al momento del parto viajar.

Cuadro # 11
Municipalidad de San Nicolás Copán.
Promedio Mensuales de Atención de Pacientes en los Centros de Salud.

No	Comunidad	# de pacientes
1	Menores de un años	88
2	De 1 a 4	150
3	De 5 a 9	513
4	De 10 a 14	280
5	De 15 a 19	80
6	De 20 a 49	257
7	De 50 a 59	50
8	De 60 a mas	50
TOTAL		1,468

Fuente: Secretaria de Salud/Centro de Salud San Nicolás 2015.

Las enfermedades que más se dan en nuestro municipio son las infecciones respiratorias agudas (IRAS), y el dengue clásico, diarreas, enfermedades de la piel, entré otras.

Cuadro # 12
Municipalidad de San Nicolás Copán.
Incidencia de Enfermedades.

Enfermedades	No. Viviendas donde manifestó	de se	% del total de viviendas	# de Personas afectadas	% del total de la población
IRAS	472		27.5	686	33.1
Dengue clásico	249		14.5	532	25.7
Paludismo	9		0.5	9	0.43
Dengue hemorrágico	5		0.3	6	0.3
Chagas	1		0.1	1	0.1
Alcoholismo	24		1.4	26	1.3
Discapacidad en niños 1-18	121		7	132	6.4
Tuberculosis	0		0	0	0
Cáncer	5		0.3	6	0.3
Diarreas	54		3.1	84	4.1
De la piel	154		9	178	8.6
Otras:	346		20.2	413	20
Total	1440		83.9%	2073	100%

Fuente: Elaboración propia / con base a resultados del censo 2015.

Cuadro # 12

Municipalidad de San Nicolás Copán.

Cuadro sobre la Enfermedad del Chikunguya.

Comunidad	# de Personas.
ALDEAS	
El Modelo	2
El Porvenir	1
El Carmen	2
El Carrizal	1
El Achiotal	2
CASERIOS	
El Borbollón	1
Lesquines	2
Resumidero	1
Bijao	2
BARRIOS	
San Jose	1
El Progreso	4
San Sebastian	9
San Cayetano	2
San Francisco	28
Total	58

Fuente: Elaboración propia / con base a resultados del censo 2015.

El chikungunya es un virus que causa fiebre alta, dolor de cabeza, dolores en las articulaciones y dolor muscular, uno tres o siete días después de ser picado por un mosquito infectado, aunque la mayoría de los pacientes tienden a sentirse mejor en los siguientes días o semanas.

Se transmite por la picadura del mosquito *Aedes Aegypti* y *Aedes Albopictus*.

El 0.8% de nuestra población a nivel de municipio ha sido infectado con este virus.

5.3 Servicios Básicos.

La mayoría de comunidades de nuestro municipio cuenta con los servicios básicos principales como ser: agua, energía eléctrica, mantenimiento de calles y letrina.

Los servicios como ser recolección de basura, aseo de calle, alumbrado público, teléfono de Hondutel, se dan en lo que es el casco urbano.

Los siguientes servicios públicos muestran la siguiente cobertura:

Energía eléctrica: La cobertura del servicio de energía eléctrica es del 81.6 % de la población, servicio que lo reciben la población del casco urbano, sus aldeas 7, sus caseríos 9 haciendo un total de 22 comunidades que cuentan con el servicio, en nuestro municipio son pocas las comunidades que no cuentan con energía eléctrica.

Agua potable: Del total de la población sólo el 79.4% recibe el servicio de agua mediante un sistema de acueducto, que esta pasa por varios filtros y finalmente recibe tratamiento de clorato, no obstante el resto de la población con un 33% obtienen agua llave publica/fuente, por ejemplo, el 8% de la viviendas la obtienen por pozo propio y un 30.3% comunal, y un 4.4% reservorio de agua lluvia y por manguera 1.5%.

En las comunidades de nuestro municipio la mayoría tienen acceso a este servicio, la mayoría de población consume agua potable ya que esta pasa por varia filtro que están ubicados en diferentes comunidades y cloradas, cuando este servicio llega a las casas de las comunidades va en condiciones actas para consumo humano; en este servicio los ODM proponen reducir el porcentaje de personas que carecen de agua.

En las comunidades son las Juntas de Agua, las que administran los sistemas bajo la supervisión de la Municipalidad, referente al tiempo que reciben el servicio, en el casco urbano este control lo lleva la municipalidad y los encargados son el departamento de servicios públicos, ya que ellos cuentan con dos fontaneros y ellos envían el agua en forma sectorizada, con el fin de hacer que llegue en medida justa a cada vivienda.

Alcantarillado: A nivel de alcantarillado Sanitario la cobertura de este servicio es de 63.5%, considerando el 11.9 % de la población poseen letrinas de las cuales el 0.8 % no la utilizan, lo que hace un total real de 75.4% de la población con disposición adecuada de excretas, aun con el reconocimiento de los efectos por el uso de las letrinas en la contaminación de las aguas subterráneas.

Cuadro # 13
Municipalidad de San Nicolás Copán
Viviendas con Servicios públicos

Tipo de servicio	# de viviendas reciben servicio	% del total de viviendas	Promedio días reciben servicio
Agua de pozo propio	138	8	7
Agua de pozo comunitario	521	30.3	7
Acarrea agua de rio/ quebrada	112	6.5	7
Agua domiciliar por acueducto	1363	79.4	7
Agua llave pública/ Fuente	566	33	7
Reservorio de agua lluvia	75	4.4	7
Servicio Sanitario	1090	63.5	7
Letrina	204	11.9	7
Usa la letrina	190	11.1	7
Recolección de basura	575	33.5	7
Aseo de calles	210	12.2	7
Energía eléctrica domiciliar	1401	81.6	7
Teléfono Hondutel	36	2.1	7
Teléfono Celular	1446	84.2	7
Alumbrado Publico	1032	60.1	7
Mantenimiento de calles	352	20.5	

Fuente: Elaboración propia / con base a resultados del censo 2015.

5.4 Vivienda.

En el municipio existe un total de 2,155 viviendas de las cuales el 70.6% se encuentran ocupadas y 18% están desocupadas.

Con relación a la tenencia de la vivienda el 80.7% de los hogares poseen viviendas propias totalmente pagadas, un 5.4% está alquilando, un 13% la ocupan en forma prestada por otro familiar y el 0.9% posee vivienda propia pero la está pagando.

En cuanto al número de piezas que tiene cada vivienda de las diferentes comunidades los datos muestran una distribución amplia desde una a más de seis piezas, el siguiente cuadro le mostrara como es la distribución de piezas en la vivienda.

Cuadro # 14
Municipalidad de San Nicolás Copán.
Distribución de viviendas por el número de piezas con que cuentan

No de piezas por vivienda	Cantidad viviendas según # de piezas	%	Cantidad viviendas por # piezas como Dormitorio	%
Una pieza	144	8.39	781	45.49
Dos piezas	230	13.40	664	38.67
Tres piezas	458	26.67	221	12.87
Cuatro piezas	486	28.31	51	2.97
Cinco piezas	246	14.33	-----	-----
seis y mas piezas	153	8.91	-----	-----
Total	1717	100%	1717	100%

Fuente: Elaboración propia / con base a resultados del censo 2015.

Si consideramos el promedio de 4.14% personas por vivienda deducimos que el nivel de hacinamiento es considerable ya que el 48.46% de las mismas poseen entre una y tres piezas y, además, el 84.16% de las viviendas utilizan solamente de una a dos piezas como dormitorios.

Es de considerar que el 84.16% de las viviendas en las comunidades de nuestro municipio utilizan de una a dos piezas como dormitorio, sin embargo, un aspecto que muestra las condiciones y facilidades de las viviendas es que el 25.98% de estas no poseen un baño para el aseo personal, lo cual lo hacen al aire libre.

Por otro lado, es de considerar que en el 7.3% de las mismas conviven dos o más familias, tal como se muestra en el siguiente cuadro:

Cuadro # 15

**Municipalidad de San Nicolás Copán.
Número de familias por vivienda**

No de familias por vivienda	Cantidad de viviendas	%
Viviendas con una familia	1591	92.7
Viviendas con dos familias	112	6.5
Viviendas con tres familias	10	0.6
Viviendas con cuatro y mas	4	0.2
Total	1717	100%

Fuente: Elaboración propia / con base a resultados del censo 2015.

Es de considerar que el 84.16% de las viviendas en las comunidades de nuestro municipio utilizan de una a dos piezas como dormitorio, sin embargo, un aspecto que muestra las condiciones y facilidades de las viviendas es que el 25.98% de estas no poseen un baño para el aseo personal, lo cual hacen al aire libre.

Cuadro # 16

**Municipalidad de San Nicolás Copán.
Distribución de viviendas por el número de baños con que cuentan**

No de baños por viviendas	Cantidad de viviendas	%
Viviendas sin baños	446	25.98
Viviendas con un baños	1150	66.98
Viviendas con dos baños	100	5.82
Viviendas con tres baños	21	1.2
Total	1717	100%

Fuente: Elaboración propia / con base a resultados del censo 2015.

Cuadro # 17

**Municipalidad de San Nicolás Copán.
Condiciones de las viviendas.**

Condición de la Vivienda	cantidad de Vivienda	% Vivienda
Buena	157	9.1
Regular	1009	58.8
Mala	551	32.1
TOTAL	1717	100%

Fuente: Elaboración propia / con base a resultados del censo 2015.

Las viviendas muestran deterioro en la mayor parte de las comunidades, debido a que la mayoría de las familias son de bajos recursos económicos, factor que les

impide darle un apropiado mantenimiento a las viviendas, muestra de ello es que solo 9.1% de las viviendas se encuentran en buenas condiciones, un 58.8% en condiciones regulares y 32.1% en mala condiciones, esto es un indicativo de la situación económica de la población.

En condiciones buenas se estiman aquellas viviendas que no presentan ningún tipo de problemas en su estructura; techos, paredes, pisos o aquellas que ofrecen las condiciones necesarias para vivir, en nuestro municipio son pocas las familias que poseen una vivienda con todas las condiciones favorables.

Las viviendas en condiciones regulares se estimaron aquellas que presentan uno o dos problemas, pero que ofrece condiciones para vivir sin un alto riesgo durante un tiempo determinado, en el municipio es de 58.8% de viviendas presentan estas condiciones, esto quiere decir económicamente la mayoría de familias no viven en condiciones demasiado desfavorables, tienen un techo digno para la convivencia en familia.

En malas condiciones se consideran aquellas que presentan problemas en su estructura a nivel de techo, paredes y pisos, en el municipio existen viviendas de bahareque, tablas, desperdicios principalmente en las aldeas y caseríos.

Entre los principales problemas en las viviendas están:

El 46.4% de las mismas no tienen repello, el 27.5% poseen piso de tierra, el 84.3% no tiene cielo falso y el 20.8% poseen el techo en mal estado.

Otro aspecto importante de analizar es el tipo de combustible que utilizan las familias para cocinar el siguiente cuadro nos reflejara número de viviendas y el más utilizado, y cuál es el que por condiciones económicas prefieren las familias para cocinar.

Cuadro # 18
Municipalidad de San Nicolás Copán.

Tipo de combustible que utilizan para cocinar

Tipo de Combustible	# Viviendas	%
Utilizan electricidad	107	5.62
Utilizan gas volátil	204	10.72
Utilizan Kerosén	7	0.37
Utilizan leña	1568	82.40
No cocina	17	0.89
Total	1903	100%

Fuente: Elaboración propia / con base a resultados del censo 2015.

5.5 Educación.

En el municipio la mayoría de las comunidades cuentan con una escuela primaria todas equipadas con la logística mínima necesaria para impartir clases, (pupitres, mesas, pizarra y material didáctico, entre otros), solamente el instituto y la escuela ubicados en el casco urbano dispone de una sala de computación.

En el municipio hay 11 kínderes, 14 escuelas primarias (comunidades y casco urbano), un centro básico en la aldea el Carmen y uno en la aldea el porvenir; un instituto de educación básica y secundaria en el casco urbano.

Los kínderes 3 son públicos y 9 son de CCEPREB, cuenta con facilitadoras capacitadas para el área de la educación de los niños, estas son contratadas por la municipalidad de san Nicolás.

Cada escuela cuenta con maestros profesionales en el ramo, también en el instituto se cuenta con licenciados en cada una de las materias asignadas para el área de básico y los maestros encargados de la preparación de las nuevas generaciones de profesionales en nuestro municipio.

El siguiente cuadro muestra la distribución de los niños en edad escolar por el grado que han alcanzado en sus estudios, donde puede observarse que el 55% están en preescolar, el 101% en primaria, 47% en plan básico, 21% diversificado.

Cuadro # 19
Municipalidad de San Nicolás Copán.
Niños en edad escolar vs actualmente estudian (5 a 18 años)

Nivel escolar	Niños (as) en edad de			Niños (as) estudian			% cobertura		
	Escolar			2015			Actual		
	Total	Varones	Mujeres	Total	Varones	Mujeres	Total	Varones	Mujeres
Preescolar 5-6	332	172	160	181	88	93	55	51.16	58.13
Primaria 7-12	918	450	468	927	482	445	101	107.11	95.09
Básico 13-15	576	302	274	273	116	157	47	38.41	57.30
Diversificado 16-18	526	274	252	113	52	61	21	18.98	24.21
Total	2352	1198	1154	1494	738	756	63.52%	61.60	65.51

Fuente: Elaboración propia / con base a resultados del censo 2015.

De lo anterior se deduce que la población estudiantil que ha logrado llegar a nivel diversificado es sumamente baja, por lo que el nivel de profesionalización y calificación del recurso humano del municipio no es el esperado para lograr impulsar el desarrollo local.

Cuadro # 20

**Municipalidad de San Nicolás Copán.
Distribución de niños en edad escolar y los que actualmente estudian (de 5 a 18 años)**

Nivel Educativo		Estudia Ahora		Grado cursan o Cursaron		Niños en edad Escolar	
		Si	No	Cantidad	%	Cantidad	%
Preescolar	Niños	88	26	114			
	Niñas	93	23	116			
	Total	181	49	230	7.25	332	14.12
Primer Grado	Niños	90	42	132			
	Niñas	73	43	116			
	Total	163	85	248	7.82	-	-
Segundo Grado	Niños	77	66	143			
	Niñas	63	58	121			
	Total	140	124	264	8.32		
Tercer Grado	Niños	73	81	154			
	Niñas	76	70	145			
	Total	149	151	299	9.42		
Cuarto Grado	Niños	62	54	115			
	Niñas	69	45	114			
	Total	131	99	229	7.22		
Quinto Grado	Niños	53	53	106			
	Niñas	59	45	104			
	Total	112	98	210	6.62		
Sexto Grado	Niños	127	225	351			
	Niñas	105	149	254			
	Total	232	374	605	19.07	918	39.03
Básico	Niños	116	100	216			
	Niñas	157	131	287			
	Total	273	231	503	15.85	576	24.49
Diversificado	Niños	52	55	105			
	Niñas	61	73	133			
	Total	113	128	238	7.50	526	22.36
	Niños	7	10	15			

Universidad	Niñas	17	4	21			
	Total	24	14	36	1.13		
Ningún Nivel	Niños	0	181	180			
	Niñas	0	134	131			
	Total	0	315	311	9.80		
Total		1518	1668	3173	100.0	2352	100.0
Varones		745	893	1631	51.40	1198	50.94
Mujeres		773	775	1542	48.60	1154	49.06

Fuente: Elaboración propia / con base a resultados del censo 2015.

Nivel Preescolar

La estrategia de reducción de la pobreza propone duplicar la cobertura neta en educación pre básica, en los resultados nos podemos dar cuenta que hay un total de 332 niños y niñas en edad de estudiar lo que equivale a un 7.25% del total, de los cuales solamente 181 están estudiando lo que representa un 55% del total que están en edad de hacerlo.

Nivel Primario

Los ODM plantean lograr el ciclo completo de enseñanza primaria, en tanto los datos del municipio de San Nicolás Copán muestran que los niños en edad de estudiar primaria, que oscilan en las edades de 7 a 12 años, son un total de 918, lo que equivale al 100% de la población en edad de estudiar; sin embargo de este total están estudiando 927 que representa 100.9%

Nivel Básico

La estrategia de reducción de la pobreza propone lograr una cobertura neta del 00% en los dos primeros ciclos, en este sentido en el municipio hay 576 niños y niñas en edad para estar en este nivel, de los cuales estudian solamente el 273 con un porcentaje de 47%.

Nivel Diversificado

El número de jóvenes que se encuentran en este nivel en el municipio es de 526 en edad de estudiar de los cuales 113 están estudiando, por lo que se puede deducir que la población estudiantil que ha logrado llegar al nivel de diversificado es bajo, ya que representa un porcentaje de 21%.

Es importante mencionar que a los datos obtenidos anteriormente también se presentan problemas en los centros educativos como el de deserción y alumnos que repiten año escolar.

Nivel universitario

En el municipio es bajo el número de jóvenes o adultos que han logrado llegar a este nivel.

Analfabetismo

La situación de analfabetismo aun es preocupante en el municipio ya que el total de los que no saben leer y escribir es de 1,035 y este representa el 14.5% del total de población en nuestro municipio.

Cuadro # 21
Municipalidad de San Nicolás Copán
Población sabe leer y escribir por rango de edades

Rangos de Edades	Total personas por rango	%	Saben leer y escribir	%	No saben leer y escribir	%
De 5 a 6 años	332	5.23	132	14.38	200	60
De 7 a 12 años	918	14.47	823	89.65	95	10
De 13 a 15 años	576	9.08	533	92.53	43	7
De 16 a 18 años	526	8.29	487	92.59	39	7
De 19 a 23 años	642	10.12	582	90.65	60	9
De 24 a 30 años	815	12.85	705	86.50	110	13
De 31 a 40 años	880	13.87	730	82.95	150	17
De 41 a 50 años	610	9.62	477	78.20	133	22
De 51 a 64 años	575	9.06	410	71.30	165	29
De 65 años y más	470	7.41	230	48.94	240	51
Total	6344	100%	5109	80.53%	1235	19%

Fuente: Elaboración propia / con base a resultados del censo 2015.

5.6 Igualdad entre los sexos en nivel educativo

Cuadro # 22
Municipalidad de San Nicolás Copán.
Equidad en el acceso al sistema educativo según género.

Género	En edad de Estudiar	%	Estudian o han Estudiado	%	Están Estudiando	%
Varones	1631	51.40	1631	51.40	745	45.68
Mujeres	1542	48.60	1542	48.60	773	50.13
Total	3173	100%	3173	100%	1518	47.84%

Fuente: Elaboración propia / con base a resultados del censo 2015.

Al analizar los cuadros que reflejan el comportamiento del acceso a la educación según género, observamos los términos porcentuales ya que las cifras muestran que los varones tienen un 51.40% de acceso y las mujeres un 48.60% esto nos muestra que los hombres sobresalen pero con muy poca diferencia de las mujeres con de acceso a la educación.

5.7 Economía

Las principales actividades económicas del municipio son: la agricultura, el comercio, ganadería, carpinterías, microempresas (tajadas), talleres de soldadura, lácteos, avicultura, compra/venta de porcinos.

A nivel agrícola los principales cultivos que predominan son los granos básicos (maíz y frijoles) café, hortalizas, la venta de dulces hechos de azúcar de caña.

El café y azúcar de caña llevan todo un proceso para llegar a la finalidad del producto por ejemplo: el café se procesa a nivel de lavado, despulpado, selección, secado, y ensacado para su comercialización y transformación artesanal de café para autoconsumo; También, se industrializa en forma artesanal la caña de azúcar de la cual se saca el dulce de panela, batidos, miel, cachasas, este proceso es bien complejo porque hay que saber el punto exacto de la miel para ir elaborando cada producto anteriormente mencionado.

Con relación al comercio tenemos pequeños negocios como ser pulperías, en donde ofrecen todo los productos de la canasta básica, también contamos con negocios en donde comercializan, ropa, zapatos, artículos de cocina y coheterías comercializadoras de todo tipo de fuegos pirotécnicos; estas ofrecen fuentes de trabajo a muchas familias del casco urbano y en menor escala a las aldeas.

Balneario el “URRACO”, es una fuente de trabajo para varias personas, ya que en la temporada de verano este atrae personas de municipios vecinos y de nuestro municipio que viene a relajarse y a divertirse junto con amigos y familiares.

La fuerza de trabajo predominante en el municipio está en la producción agrícola, existen 1,365 agricultores, ganaderos y jornaleros dedicados directamente a la producción agropecuaria (51.7% del total de población económicamente activa ocupada), lo cual muestra que este municipio es eminentemente agropecuario.

5.8 Comportamiento de la Fuerza laboral.

Cuadro # 23
Municipalidad de San Nicolás Copán.
Agrupación de profesiones y oficios de los miembros de la familia en edad de trabajar

Profesión u oficio	#	%
Profesionales universitarios	84	1.59
Profesionales	344	6.53
Obreros	376	7.14
Agricultores	924	17.54
Jornaleros	550	10.44

Empresarios	134	2.54
Oficios domésticos	46	0.8
Amas de casa	0	0
Estudiantes	971	18.43
Discapacitados	31	0.59
Otros	3	0.06
TOTAL	5268	100%

Fuente: Elaboración propia / con base a resultados del censo 2015.

Cuadro # 24
Municipalidad de San Nicolás Copán.
Agrupación de ocupaciones de los miembros de la familia en edad de trabajar

Ocupación	#	%	Trabajan	
			Si	No
Profesionales técnicos y afines	267	5.09	260	7
Comerciantes, vendedores, afines	206	3.92	202	4
Agricultores y ganaderos	853	16.25	781	72
Conductores y transportistas	40	0.76	38	2
Artesanos y operarios	4	0.08	4	0
Obreros y Jornaleros	1106	21.07	1084	22
Amas de casa	1657	29.7	0	1657
Oficios domésticos / trabajadoras domésticos	0	0	0	0
Estudiantes	0	0	0	0
Jubilados y Discapacitados	38	0.72	0	38
Otros	338	6%	0	338
TOTAL				

Fuente: Elaboración propia / con base a resultados del censo 2015.

5.9 Ingresos.

Establecer el nivel de ingresos familiares es uno de los aspectos más difíciles de obtener con la población, en virtud que a nadie le satisface compartir su ingresos, principalmente si cree que pueden ser utilizados para efectos tributarios, en el caso del censo que nos ocupa el tema; se abordó por dos ángulos a fin de asegurarse lograr la información más fidedigna.

Por ejemplo, se preguntó directamente el ingreso mensual al momento de consultar la ocupación de las personas y considerando la posibilidad que la información no sea muy realista se les preguntó a los jefes de familia cuantos son los ingresos mensuales familiares, ya que la encuesta contiene dos preguntas que se relacionan con los ingresos según rangos establecidos, obteniéndose los siguientes resultados:

Cuadro # 25
Municipalidad de San Nicolás Copán.
Hogares con ingresos mensuales según rangos

Rangos de Ingresos	Hogares	%
Ingresos menor de 1,000	211	12.29
Ingresos entre Lps. 1,001 a 2,000	244	14.21
Ingresos entre Lps. 2,001 a 4,000	573	33.37
Ingresos entre Lps. 4,001 a 8,000	398	23.18
Ingresos entre Lps. 8,001 a 12,000	161	9.38
Ingresos entre Lps. 12,001 a 20,000	88	5.13
Ingresos entre Lps. 20,001 a 30,000	23	1.34
Ingresos entre Lps. 30,001 a 50,000	14	0.82
Ingresos Arriba de Lps 50,000.01	5	0.29
Total	1717	100%

Fuente: Elaboración propia / con base a resultados del censo 2015.

En el cuadro de los ingresos podemos observar que un porcentaje 12.29% de las familias poseen ingresos menores de mil y el 47.58% de familias están entre un rango de ingresos menores de 4,000 lempiras mensuales.

En las comunidades del municipio por falta de fuente de trabajos varios miembros de las familias han emigrado a otras ciudades y países, esto significa que entra este ingresos adicional lo reciben 210 hogares, que en un 38.57% son menores de 1,000.00 Lempiras y de 1000.01 lempiras en adelante las familias que lo reciben son 129 el porcentaje es de 61.42% casi en su totalidad estas remesas son enviadas por personas que emigraron a los Estados Unidos y a ciudades de nuestro país.

Por otro lado, los ODM plantean reducir a la mitad personas con hambre, consultando dicha información a cada una de los hogares de nuestro municipio los jefes de familia desde su perspectiva consideran que los ingresos ajustan para una alimentación balanceada de la familia, los resultados obtenidos muestran que el

84.7% de los mismos expresan que los ingresos les ajusta para alimentarse los 3 tiempos, al 14.1% dos tiempos y al 1.2% consideran que solo un tiempo.

Es importante expresar que la mayoría de estas familias que tienen los menores ingresos son campesinas que no tienen oportunidades permanentes de trabajo como ser:agricultores,jornaleros,que su ingreso diario para sostener económicamente a su familia es de L.120 sin embargo, realizan pequeños cultivos para satisfacer al menos las necesidades de autoconsumo, por tanto el hecho que los ingresos no ajusten no significa que no están cubriendo las necesidades alimentarias, aunque no en las condiciones y las necesidades óptimas de consumo humano.

Cuadro # 26
Municipalidad de San Nicolás Copán.
Ingresos promedios a nivel de hogares Menores a \$ 1.00 diario

Ingreso Mensual	Hogares		Ingre. Prom. Per cápita x hogar \$	% Acumulado de Hogares con menos de \$ 1.00 x día
	No	%		
1000	211	12.29	0.39	12.29
4000	817	47.58	1.54	59.87
8000	398	23.18	3.09	83.05
14000	249	14.50	5.40	97.55
14001 en adelante	42	2.45	-----	100
Total	1717	100%	1042	

Fuente: Elaboración propia / con base a resultados del censo 2015.

5.10 Uso de la tierra.

Los resultados anteriores se analizaran por cada una de las familias que trabajan la tierra y mantienen sus cultivos de granos básicos u otros, en este sentido nos encontramos que el 45.5% de los hogares, algún miembro, trabaja por cuenta propia en la tierra, esto sustenta el análisis hecho con relación a la parte alimentaria; de este total el 27.1% de las familias al menos uno, dos y más miembros lo hacen.

Este dato no significa que solo este porcentaje de familias trabaja la tierra, muchas otras tienen miembros que trabajan la tierra, pero como jornaleros, porque no poseen una parcela, como lo mostramos en el dato anterior, (PEA).

No todos los que trabajan la tierra por cuenta propia son propietario de tierra, los resultados obtenidos reflejan que solo:

El 30.2% de los hogares que la trabajan poseen tierra propia totalmente pagada, un 0.3% poseen tierra que la están pagando, un 10% trabaja la tierra pero alquilada, un 7.1 % trabaja con tierra prestada, y un 0.5% mantiene sus tierras en litigio. Del total de hogares el 51.8% no poseen tierra.

Otros datos interesantes es que el 43% (731 hogares) el 42.6% producen alimentos como granos básicos (maíz y frijoles incluyendo café y hortalizas en menor cantidad). De este total que produce alimentos, solo el 37.0% les es suficiente para

el autoconsumo y cubrir con las necesidades de alimentación en la familia, el resto tiene dificultades de producción en mayor escala por los bajos recursos económicos de la familia (familias que solo producen pequeñas parcelas de tierra), aunque también les afecta la baja tecnología aplicada.

Lo anterior repercute en la capacidad de producción de alimentos para la venta, en este sentido la consulta arrojó que solo el 9.5% de los hogares que producen alimentos obtienen excedentes para la venta, principalmente de café, frijol y maíz, lo cual representa un efecto importante en la economía familiar, ello indica la necesidad de programas o proyectos que mejoren el uso y la productividad agropecuaria.

5.11 Participación.

La participación ciudadana, desde varios años atrás en el municipio, se han dado procesos de participación social y comunitaria, ejemplo de ello son los Patronatos, Juntas de Agua, Iglesias y Sociedad de Padres de Familia; a pesar del apoyo de estas organizaciones y del interés institucional, todavía hay que fortalecer procesos que impulsen la conciencia y la participación de los ciudadanos en sus diferentes ámbitos.

Prueba de esta necesidad son los resultados que el levantamiento censal indica que existen altos porcentajes de personas que no participan en ninguna organización, tal es el caso en los hombres que equivale a un 78.3% de los hogares, en el caso de las mujeres el porcentaje es de 71.9% de los hogares que no participan en ninguna organización.

Como lo muestran los datos, a nivel de las organizaciones civiles en el municipio participan más las mujeres que los hombres, aunque (la diferencia no es grande) se debe incentivar actualmente en la gestión comunitaria y municipal la participación de la mujeres.

Entre los espacios de participación que brinda el gobierno local se identifican los cabildos abiertos, las asambleas comunitarias, reuniones; grupos de FLUID, y de fraternidad en donde son apoyados por la municipalidad de nuestro municipio, también en eventos y procesos ejecutados con apoyo de instituciones públicas y privadas.

VI. PRINCIPALES CONCLUSIONES (EN EL MARCO DE LOS ODM)

6.1 A nivel de ingresos y seguridad alimentaria.

- ✚ El 12.29% de los hogares poseen ingresos diarios per cápita menores a \$ 1.00 (promedio familiar de 4.15 miembros).
- ✚ El índice de pobreza según el Informe sobre Desarrollo Humano en Honduras 2008/2009 es de 22.23% de la población para el año 2006.
- ✚ El 84.7% de los hogares que conviven en el municipio los ingresos monetarios les ajusta para alimentarse los 3 tiempos, según su propia manifestación.
- ✚ En el 30.2% de los hogares algún miembro trabaja por cuenta propia la tierra, de los cuales el 42.6% produce alimentos, pero solo en el 37% produce suficiente para autoconsumo.

6.2 A nivel de educación y fuerza de trabajo emergente.

- ✚ El 7.25% es la cobertura de niños que estudian preescolar, de los que tienen edad para hacerlo.
- ✚ El 100.9 %de niños (as) que están en edad y estudian actualmente la primaria.
- ✚ El 47% de los que están en edad de estudiar básico y que actualmente lo están haciendo.
- ✚ A nivel de diversificado el acceso de los jóvenes, en edad de estudiar en este nivel, se muestra más limitado en vista que solo el 7.5% cursa el diversificado.

6.3 A nivel de igualdad de género.

- ✚ A nivel preescolar predomina el acceso de los niños en virtud que estos representan el 49% de los que actualmente estudian.
- ✚ A nivel de los que estudian secundaria el comportamiento se presenta similar ya que el acceso de niños es de 47%
- ✚ En cuanto a participación, en el 28.1 % de los hogares las mujeres mayores de 18 años participan en alguna organización, mientras que en el caso de los hombres sólo en el 7.5% lo hacen.

6.4 A nivel de salud.

- ✚ El comportamiento de la mortalidad infantil en el municipio, en menores de cinco años, es de una tasa de 0.1% por cada mil niños ubicados en este rango.
- ✚ El 8.4% de los partos son atendidos por médico, el resto son atendidos por enfermeras 0.9% y el 0.01% por parteras.
- ✚ La tasa de desnutrición en menores de 5 años con base a datos del 2015 tiene una variación de 4.6% y 4.8%
- ✚ La tasa de mortalidad materna en el municipio, antes, durante o postparto es de 0.0% por cada mil atendidas.
- ✚ La incidencia de enfermedades se muestra mayor en las infecciones respiratoria agudas y el dengue clásico, diarreas, enfermedades de la piel y en las discapacidades.

6.5 A nivel de agua y saneamiento.

- ✚ El 79.4% de la población tiene acceso al servicio de agua mediante sistema de acueducto, el resto también recibe agua mediante llaves públicas, pozos o río/quebrada.
- ✚ El 75.4% de los hogares tienen acceso a la eliminación adecuada de excretas de las cuales el 45.1% lo hacen a través de servicio sanitario y el 11.9% mediante letrinas.
- ✚ Ninguna de las viviendas en aldeas y caseríos tiene acceso al servicio de recolección de desechos sólidos, por lo cual la mayoría de las familias disponen que la basura debe quemarse o enterrarse.

6.6 A nivel de las viviendas.

- ✚ En el municipio existe un total de viviendas 2155 de las cuales 1717 son viviendas ocupadas.
- ✚ El 81.6% de las viviendas posee servicio de energía eléctrica domiciliar
- ✚ Del total de viviendas ocupadas el 80.7% son propiedad de sus ocupantes, y el 0.9% la están pagando.
- ✚ Solo el 9.1% de las viviendas se encuentran en buenas condiciones y un 58.8% en condiciones regulares.
- ✚ En el 92.7% de las viviendas viven dos o más familias.
- ✚ En el 82.40% de las viviendas utilizan leña para cocinar los alimentos, 10.72% gas volátil, el 5.62% utiliza electricidad y el resto kerosene o gas volátil.

- ✚ El 45.49% de las viviendas solo utiliza una pieza como dormitorio y el 38.67% dos piezas, lo que muestra el nivel de hacinamiento en que convive la población.

7 Anexos.

1. Matriz de indicadores obtenidos en el marco de los ODM.
2. Comunidades, distancias a la cabecera, tipo de acceso terrestre y su estado.
3. Infraestructura básica social existente en el municipio por comunidad.
4. Resumen de Centros educativos de primaria y básica, maestros y niños 2015.
5. Rubros productivos y sus rendimientos en cada comunidad.
6. Estructura organizativa de la Municipalidad.
7. Tipo de asistencia requerida por unidad organizacional.
8. Comportamiento de los Principales Indicadores De La Gestión Municipal.
9. Presencia institucional por comunidades del municipio de San Nicolás, Copán.
10. Presencia Organizaciones de la Sociedad Civil por comunidades del municipio de San Nicolás Copán.
11. Inversión social en infraestructura social realizada por comunidad durante el 2014.
12. Población y vivienda por cabecera, aldeas y caseríos.
13. Profesión u oficio de la población en edad de trabajar.
14. Ocupación de la población en edad de trabajar.
15. Principales indicadores de agua y saneamiento energía eléctrica por comunidad.
16. Situación educativa actual por comunidad de 2014.
17. Ingresos de indicadores per cápita por comunidad.
18. Listado de alcalde municipales.
19. Cuadro de población analfabeta en nuestro municipio.
20. Frecuencia del municipio de san Nicolás Copán, Listado de personas que participaron en la validación.
21. Listado de Jefes de Familia, frecuencia simple de la comunidad y croquis.

Municipio de San Nicolás Copan.
Matriz de indicadores socioeconómico del municipio de San Nicolás, Copán
en el marco de los ODM

Temáticas Objetivos y Metas	ODM	Indicadores de línea de base a nivel municipal	2014	%
Datos generales sobre Población		Población total	7102	100
		Población femenina	3613	51.0
		Población masculina	3489	49.0
		Densidad poblacional		96.8
		Promedio de personas por vivienda		4.14
		Población menor de 1 año	178	2.5
		Población ubicada en el rango de 1 a 4 años	580	8.2
		Población ubicada en el rango de 5 a 12 años	1250	17.6
		Población ubicada en el rango de 13 a 18 años	1102	15.5
		Población ubicada en el rango de 19 a 30 años	1128	15.9
		Población ubicada en el rango de 31 a 50 años	1490	21.0
		Población ubicada en el rango de 51 a 64 años	575	8.1
		Población ubicada en el rango de 65 años y más	470	6.6
Fuerza de trabajo		Población en edad de trabajar (PET)	5587	78.7
		Población económicamente activa (PEA)	3085	55.2
		Población económicamente activa (PEA) ocupada	2639	85.5
		Población económicamente activa (PEA) desocupada	446	14.5
		Tasa de desempleo		144.6

Indicadores Socioeconómicos Línea Base Municipio San Nicolás Copán.

		Población económicamente inactiva	2502	44.8
Meta 1	Reducir a la mitad % personas < \$1,00 diario	# promedio de familias con ingresos diario per cápita menor a \$ 1.00 (promedio familiar de 4.15 miembros)	211	12.29
		# promedio de familias con ingresos diario per cápita de \$ 1.00 a 2.00	817	47.58
		# promedio de familias con ingresos diario per cápita de \$ 2.00 a 5.00	398	23.18
		# promedio de familias con ingresos diario per cápita mayores de \$ 5.00	249	14.5
		Tasa de pobreza según censo población y vivienda 2001	A la que levanto el ine	64%
		Índice de pobreza según Informe sobre desarrollo humano en Honduras para el año 2013	Ine	58%
Meta 2	Reducir a la mitad personas, con hambre	# familias que los ingresos les ajusta para alimentarse los 3 tiempos	1454	84.7
		# familias que los ingresos les ajusta para alimentarse solo 2 tiempos	242	14.1
		# familias que los ingresos les ajusta para alimentarse solo 1 tiempo	21	1.2
Ingresos por remesas		# familias que reciben remesas	210	12.23
		# familias que reciben remesas menos de Lps. 1000.00	81	38.57
		# familias que reciben remesas de Lps. 1001.00 a 2000.00	62	29.52
		# familias que reciben remesas de Lps. 2001.00 en adelante	67	31.90
Familias trabajan la		# miembros de familias que trabajan por cuenta propia la tierra	782	45.5

Indicadores Socioeconómicos Línea Base Municipio San Nicolás Copán.

tierra y producen alimentos	# familias trabajan tierra totalmente pagada	518	30.2
	# familias trabajan en tierra alquilada y prestada	293	17.1
	# familias que producen alimentos	731	42.6
	# familias que producen alimento para autoconsumo	635	37.0
Personas trabajan la tierra por familia	# viviendas donde trabaja una persona por familia	570	72.9
	# viviendas donde trabajan dos persona por familia	129	16.5
	# viviendas donde trabajan tres personas por familia	64	8.2
	# viviendas donde trabajan 4 o más personas por familia	19	2.4
Educación			
0Datos generales sobre población estudiantil	# De niños en edad de estudiar de 4 a 23 años	3173	100
	#De niños en edad escolar que actualmente estudian.	1518	47.8
	Niños en edad escolar que actualmente no estudian.	1655	52.2
	# De niños en edad de estudiar del sexo femenino.	1542	48.6
	# De niños en edad de estudiar del sexo masculino.	1631	51.4
	# de niños que actualmente estudian del sexo masculino	745	49.1
	# de niños que actualmente estudian del sexo femenino	773	50.9
Meta 3	# de niños en edad preescolar (de 5 a 6 años)	332	4.7

Indicadores Socioeconómicos Línea Base Municipio San Nicolás Copán.

		# de niños que están estudiando preescolar	181	54.5
--	--	--	-----	------

Ciclo completo enseñanza primaria	# de niños en edad de estudiar primaria (7 a 12 años)	918	12.9
	# de niños que estudian primaria	927	101
	# de niños que actualmente cursan primer grado	163	17.6
	# de niños que actualmente cursan segundo grado	140	15.1
	# de niños que actualmente cursan tercer grado	149	16.1
	# de niños que actualmente cursan cuarto grado	131	14.1
	# de niños que actualmente cursan quinto grado	112	12.1
	# de niños que actualmente cursan sexto grado	232	25.0
	# de niños en edad de estudiar plan básico (13 a 15 años)	576	8.1
	# de niños que actualmente cursan plan básico	273	47.4
Estudios diversificados	# de niños en edad de estudiar diversificado (16 a 18 años)	526	7.4
	# de niños que actualmente cursan diversificado	113	21.5
	# jóvenes que actualmente estudian en la universidad	24	3.7
	Población que representa fuerza de trabajo emergente (13 a 18 años)	1102	15.5

Indicadores Socioeconómicos Línea Base Municipio San Nicolás Copán.

		Población fuerza de trabajo emergente que concluyo la primaria (13 a 18 años)	1114	101.1
Género				
Meta 4	Igualdad de género en enseñanza primaria y secundaria	Total Poblacion de Mujeres	742	49.7
		Total población de hombres	752	50.3
		Total niños que estudian preescolar	181	54.5
		# de niñas que estudian preescolar de los que deben estar	160	48.2
		# de niños que estudian preescolar de los que deben estar	172	51.8
		Total niños que estudian primaria	927	101
		# de niños que estudian primaria de los que deben estar	450	49.0
		# de niñas que estudian primaria de los que deben estar	468	51.0
		Total niños que estudian secundaria	273	47.4
		# de niños que estudian secundaria de los que deben estar	302	52.4
		# de niñas que estudian secundaria de los que deben estar	274	47.6
		# de Madres solteras	393	21.1
Salud				
Meta 5	Reducir mortalidad 2/3 niños < 5 años	# de niños menores o iguales a 4 años	758	10.7
		# de niños muertos menores de 5 años en el 2014	1	0.1
		# muertes infantiles por 1000 niños nacidos vivos	1	0.1
		# de partos atendidos durante el 2014	171	10.0

Indicadores Socioeconómicos Línea Base Municipio San Nicolás Copán.

		Total de niños / niñas nacidos en el 2014	171	10.0
		% de partos atendidos por enfermeras	15	0.9
		% de partos atendidos por parteras	2	0.1
		% de partos atendidos por médicos	147	8.4
Meta 6	Reducir la mortalidad materna en 3/4	# de madres murieron antes, durante o posparto en el 2014	0	0
		Tasa de mortalidad materna por mil partos atendidos	0	0
Meta 7	Reducir paludismo y otras enfermedades	# de personas se enfermaron de paludismo durante el 2014	9	0.1
		# de personas enfermaron de dengue clásico en el 2014	532	7
		# de personas se enfermaron de IRAS durante el 2014	686	10
		# de personas enfermaron de dengue hemorrágico el 2014	6	0
		# de personas se enfermaron de Chagas durante el 2014	1	0
		# de personas se enfermaron de tuberculosis el 2014	0	0
		# de niños con Discapacidad	131	2
		# de personas que enfermaron por otras enfermedades	413	6
Ambiente				
Meta 8	Reducir % personas que carecen de agua	# de viviendas con servicio de agua domiciliar con acueducto	1363	79.4
		# de viviendas con servicio de agua llave pública	566	33.0

Indicadores Socioeconómicos Línea Base Municipio San Nicolás Copán.

		# de viviendas con servicio de agua de pozo comunal o pozo propio	138	8.0
Eliminación de excretas		# de viviendas con acceso a eliminación de excretas	1294	75.4
		# de viviendas con servicio de alcantarillado	1090	63.5
		# de viviendas con letrina	204	11.9
		# de viviendas donde usan la letrina	190	11.1
Eliminación de desechos sólidos		# de viviendas con servicio de recolección de basura	575	33.5
		# de viviendas con servicio de aseo de calles	210	12.2
		# de viviendas con servicio de energía eléctrica domiciliar	1401	81.6
Viviendas	Mejoramientos habitantes de tugurios.	# de edificaciones públicas y privadas	2432	100
		# de viviendas en el municipio	2155	88.6
		# de viviendas en el municipio desocupadas	438	20.3
		# de viviendas en el municipio ocupadas	1717	79.7
		# de familias con vivienda propia totalmente pagada	1385	80.7
		# de familias con vivienda propia pagando	15	0.9
		# de familias alquilando viviendas	93	5.4
		# de familias con vivienda cedida o prestada	224	13.0
Condiciones de la viviendas		# de viviendas en buenas condiciones	157	9.1
		# de viviendas en regulares condiciones	1009	58.8
		# de viviendas en malas condiciones	551	32.1

Indicadores Socioeconómicos Línea Base Municipio San Nicolás Copán.

		# de viviendas que no tienen repello	797	46.4
		# de viviendas tienen piso de tierra	473	27.5
		# de viviendas sin cielo falso	1447	84.3
		# de viviendas con techo en mal estado	357	20.8
Espacios de la vivienda		# de viviendas con una pieza	144	8.4
		# de viviendas con dos piezas	230	13.4
		# de viviendas con tres piezas	458	26.7
		# de viviendas con cuatro piezas	486	28.3
		# de viviendas con cinco piezas	246	14.3
		# de viviendas con seis piezas	153	8.9
Viviendas con baños		# de viviendas sin baño	446	26.0
		# de viviendas con un baño	1150	67.0
		# de viviendas con dos baños	100	5.8
		# de viviendas con tres baños	21	1.2
# de familias por viviendas		# de viviendas con una familia	1591	92.7
		# de viviendas con dos familias	112	6.5
		# de viviendas con tres familias y más	14	0.8
		# de viviendas utiliza electricidad para cocinar	107	6.2
		# de viviendas utiliza el gas volátil para cocinar	204	11.9

Indicadores Socioeconómicos Línea Base Municipio San Nicolás Copán.

Consumo energético para cocinar		# de viviendas utiliza kerosén para cocinar	7	0.4
		# de viviendas utiliza leña para cocinar	1568	91.3
# dormitorios		# de viviendas que tienen una pieza como dormitorio	781	45.5
		# de viviendas que tienen dos piezas como dormitorio	664	38.7
		# de viviendas que tienen tres piezas como dormitorio	221	12.9
		# de viviendas que tienen de cuatro y más piezas como dormitorio	51	3.0
participacion		# de viviendas donde participa solo un hombre	307	17.9
		# de viviendas donde participan dos y más hombres	65	3.8
		# de viviendas donde participa solo una mujer	365	21.3
		# de viviendas donde participan dos mujeres	78	4.5
		# de viviendas donde participan tres mujeres y más	39	2.3

Anexo # 2**Municipalidad de San Nicolás Copán.****Comunidades, distancias a la cabecera, tipo de acceso terrestre y su estado.**

# Comunidad	Nombre de la Comunidad	Distancia en KM a la cabecera	Tipo de vías de acceso terrestre	Estado actual de la vía de acceso
1.	Cerro Redondo	18 km	Tierra	Regular
2.	El Resumidero	20 km	Tierra	Regular
3.	Los Mescales	20 km	Tierra	Regular
4.	Tres Cruces	21 km	Tierra	Mala
5.	Suncerca	21 km	Camino penetración	Mala
6.	Santa Teresa	14 km	Tierra	regular
7.	El Borbollón	15 km	Tierra	Regular
8.	Plan del Ceibo	16 km	Tierra	Regular
9.	El Modelo	12 km	Tierra	Regular
10.	El Triunfo	13 km	Tierra	Regular
11.	Las Brisas	10 km	Tierra	Regular
12.	El Copalchil	11 km	Tierra	Regular
13.	El Porvenir	6 km	Tierra	Regular
14.	El Sisín	9 km	Tierra	Regular
15.	La Laguna	4 km	Tierra	Regular
16.	La Cumbre	6 km	Tierra	Buena
17.	Cerro el Mono	5 km	Tierra	Regular
18.	Las Jagüillas	8 km	Tierra	Regular
19.	La Colorada	4 km	Tierra	Regular
20.	Agua Clara	10 km	Tierra	Regular
21.	Los Copantes	----	----	----
22.	El Carmen	7 km	tierra	regular
23.	El Carrizal	2 km	pavimentada	buena
24.	Agua Tibia	4 km	pavimentada	buena
25.	El Achiotal	6 km	Pavimentada	regular
26.	El Bijao	8 km	tierra	buena
27.	La Puerta	11 km	tierra	mala
28.	El Escondido	8 km	tierra	regular
29.	Los Lesquines	12 km	tierra	regular
30.	La Estanzuela	13 km	tierra	mala
31.	Barrio san José	---	----	----
32.	Barrio el Progreso	---	----	----
33.	Barrio san Sebastián	---	----	----
34.	Barrio san Nicolás	---	----	----

Indicadores Socioeconómicos Línea Base Municipio San Nicolás Copán.

35.	Barrio Cayetano san	---	----	----
36.	Barrio Francisco san	---	----	----
37.	Pueblo Nuevo	1 km	tierra	regular
38.	Buena Vista	1 km	tierra	buena
39.	El Ocotillo	2 km	tierra	buena

Anexo # 3
Municipalidad de San Nicolás Copán.
Infraestructura básica social existente en el municipio por comunidad

Sector social y tipo de infraestructura	Comunidades											
	Cerro Redondo	El Resumidero	Los Mescal es	Tres Cruces	Suncerca	Santa Teresa	El Borbollón	Plan del Ceib o	El Modelo	El Triunfo	Las Brisas	El Copalchil
1. Vial												
-Km de carretera primaria												
-Km de carretera secundaria	x	x	x	x	x	x	x	x	x	x	x	
-Km de caminos de penetración		x	x	x	x	x	x	x	x	x	x	
2. Salud												
CESAR									x			
CESAMO												
Hospital												
Clínica M. Infantil												
-Hogar materno												

Indicadores Socioeconómicos Línea Base Municipio San Nicolás Copán.

Voluntarios de Salud												
3. Social												
Hogar ancianos												
-Hogar niños												
Centros comunales											X	
-Iglesias	X			X		X			X		X	
Parques												
Canchas deportivas	X			X		X						
-Centro social comunitario						X					X	
4.Educación												
-CEPENF												
-Kinder	X								X		X	
-Escuelas Primarias	X			X		X			X		X	
-Centros Básicos									X			
-Colégios de Secundaria												
-Centros de Educación Superior												

Indicadores Socioeconómicos Línea Base Municipio San Nicolás Copán.

-Centro Formación Artesanal												
-Centros Formación profesional												
5. Productiva												
-Sistemas de riego comunitarios									x			
-Centros rurales de almacenamiento de granos												
-Silos familiares									x			

Anexo # 3
Municipalidad de San Nicolás Copán.
Infraestructura básica social existente en el municipio por comunidad

Sector social y tipo de infraestructura	Comunidades											
	El Porvenir	El Sisin	La Laguna	La Cumbre	Cerro el Mono	La Jaguilla	La Colorada	Agua Clara	Los Copantes	El Carmén	El Carrizal	Agua Tibia
1. Vial												
-Km de carretera primaria											x	x
-Km de carretera secundaria	x	x	x	x	x	x	x	x		x	x	
-Km de caminos de penetración	x		x	x	x	x	x	x		x	x	
2. Salud												
CESAR												
CESAMO												
Hospital												
Clínica M. Infantil												
-Hogar materno												
Voluntarios de Salud												

Indicadores Socioeconómicos Línea Base Municipio San Nicolás Copán.

3. Social												
Hogar ancianos												
-Hogar niños												
Centros comunales	x											
-Iglesias	x	x								x	x	
Parques												
Canchas deportivas	x	x								x	x	
-Centro social comunitario	x									x		
4.Educación												
-CEPENF												
-Kinder	x									x	x	
-Escuelas Primarias	x	x								x	x	
-Centros Básicos	x									x		
-Colégios de Secundaria												
-Centros de Educación Superior												
-Centro Formación Artesanal												

Indicadores Socioeconómicos Línea Base Municipio San Nicolás Copán.

-Centros Formación profesional												
5. Productiva												
-Sistemas de riego comunitarios		x					x	x				
-Centros rurales de almacenamiento de granos	x											
-Silos familiares	x						x					

Anexo # 3
Municipalidad de San Nicolás Copán
Infraestructura básica social existente en el municipio por comunidad

Sector social y tipo de infraestructura	Comunidades											
	Achiotal	El bijao	La puerta	El escondido	Los Lesquines	estanzuela	Barrio san José	Barrio el progreso	Barrio san Sebastián	Barrio san Nicolás	Barrio san Cayetano	Barrio san francisco
1. Vial												
-Km de carretera primaria	x											
-Km de carretera secundaria		X	x	x	x	x	x	x	x	x	x	x
-Km de caminos de penetración		X	x	x	x	x	x	x	x	x	x	x
2. Salud												
CESAR												
CESAMO										x		
Hospital												
Clínica M. Infantil												
-Hogar materno												
Voluntários de Salud												
3. Social												
Hogar ancianos												

Indicadores Socioeconómicos Línea Base Municipio San Nicolás Copán.

-Hogar niños												
Centros comunales				x								
-Iglesias	x							x				
Parques								x				
Canchas deportivas	x							x				
-Centro social comunitario												x
4.Educación												
-CEPENF												
-Kinder	x							x				
-Escuelas Primarias	x				x				x			
-Centros Básicos												
-Colégios de Secundaria												
-Centros de Educación Superior												
-Centro Formación Artesanal												
-Centros Formación profesional												

Indicadores Socioeconómicos Línea Base Municipio San Nicolás Copán.

5. Productiva												
-Sistemas de riego comunitarios												
-Centros rurales de almacenamiento de granos												
-Silos familiares							x					

Anexo # 3
Municipalidad de San Nicolás Copán.
Infraestructura básica social existente en el municipio por comunidad

Sector social y tipo de infraestructura	Comunidades		
	Pueblo Nuevo	Buena Vista	El Ocotillo
1. Vial			
-Km de carretera primaria			
-Km de carretera secundaria	x	x	x
-Km de caminos de penetración	x	x	
2. Salud			
CESAR			
CESAMO			
Hospital			
Clínica M. Infantil			
-Hogar materno Voluntários de Salud			
3. Social			
Hogar ancianos			
-Hogar niños			
Centros comunales	x	x	x
-Iglesias	x		x

Parques			
Canchas deportivas			
-Centro social comunitario			
4.Educación			
-CEPENF			
-Kinder	x		
-Escuelas Primarias	x		
-Centros Básicos			
-Colégios de Secundaria			
-Centros de Educación Superior			
-Centro Formación Artesanal			
-Centros Formación profesional			
5. Productiva			
-Sistemas de riego comunitarios			
-Centros rurales de almacenamiento de granos			
-Silos familiares			

Anexo # 4
Municipalidad de San Nicolás Copán.
Resumen de Centros de Primaria y Básica, Maestros y Niños 2015

Comunidad	Nombre de Escuelas	Tipo de Escuela	No. De Maestros		Alumnos Matriculados		Total Matriculados
			M	F	M	F	
Aldea Cerro Redondo	Esc "Fidel Héctor Chinchilla"	Publica			26	19	45
Santa Teresa	Esc "José Trinidad Reyes"	Publica			9	14	23
El Modelo	Esc "Marco A. Aguilar"	Publica			46	54	100
Las Brisas	Esc "Las Brisas"	Publica			7	13	20
El Porvenir	Esc "Federico C. Canales"	Publica			70	73	143
El Sisín	Esc "Luz Odilia Dávila"	Publica			6	8	14
El Carmen	Esc "Bishara W Vásquez"	Publica			24	23	47
El Carmen	C.B "Juan Lindo"	Publica			48	55	103
El Carrizal	Esc "Julián Flores"	Publica			31	23	54
El Achiotal	Esc "Manuel Bonilla"	Publica			25	18	43
El Escondido	Esc "Julio E. Chinchilla"	Publica			17	12	29
San Nicolás	Esc "Manuel Luna Castillo"	Publica			183	199	382
Pueblo Nuevo	Esc "Agusto C. Coello"	Publica			16	22	38
El Ocotillo	Esc "Brisas de Occidente"	publica			14	17	31
TOTAL	-----	-----	7	33	-----	-----	1,072
Instituto Héctor Mejía Lara.	-----	publica	10	9	124	117	242
Kínder a Nivel de Municipio.	-----	Publica,Cepred	0	12	122	131	253
TOTAL	-----	-----	-----	-----	-----	-----	1,566

Anexo # 5

Municipalidad de San Nicolás Copán.

Rubros productivos y sus rendimientos por comunidad

Rubros y Rendimientos Promedios	Cerro Redondo	El Resumidero	Los Mescal	Tres Cruc	Suncerca	Santa Teresa	El Borbollón	Plan del Ceibo	El Modelo	El Triunfo	Las Brisas	El Copalchil
1 Maíz												
Rendimiento	20 quintales					60 quintales			20 quintales			
2 Frijol												
Rendimiento						16 quintales			8 quintales			
3 Café												
Rendimiento	20 quintales					80 quintales			20 quintales			
4 Leche												
Rendimiento												
5 Pollera												
Rendimiento												
6 Plátano												
						600 racimos						

Indicadores Socioeconómicos Línea Base Municipio San Nicolás Copán.

Rendimien to												
7 Papaya												
Rendimien to												
8 Banano												
Rendimien to												
9 Ladrillo												
Rendimien to												

Anexo # 5
Municipalidad de San Nicolás Copán.
Rubros productivos y sus rendimientos por comunidad

Rubros y Rendimientos Promedios	El porvenir	El sison	La laguna	La cumbre	Cerro el mono	Las jaguillas	La colorada	Agua clara	Los Copantes	El Carmén	El carrizal	Agua tibia
1 Maíz												
Rendimiento	25 quintales			16 quintales		33 quintales	18 quintales			20 quintales		
2 Frijol												
Rendimiento	8 quintales			8 quintales		5 quintales	8 quintales			20 quintales		
3 Café												
Rendimiento	25 quintales			20 quintales		35 quintales	16 quintales			35 quintales		
4 Leche												
Rendimiento	200 litros diarios											
5 Pollera												
Rendimientos												
6 Plátano												
Rendimiento												
7 Papaya												
Rendimiento												
8 Banano												

Rendimiento												
9 Ladrillo												
Rendimiento												

Anexo # 5
Mancomunidad Chortí / Municipalidad de San Nicolás Copán.
Rubros productivos y sus rendimientos por comunidad

Rubros y Rendimientos Promedios	Achiotal	El Bijaño	La Puerta	El Escondido	Los Lesquines	La Estanzuela	Barrio San José	Barrio el Progreso	Barrio san Sebastián	Barrio san Nicolás	Barrio san Cayetano	Barrio san Francisco
1 Maíz												
Rendimiento				16 quintales								
2 Frijol												
Rendimiento				8 quintales								
3 Café												
Rendimiento												
4 Leche												
Rendimiento												
5 Pollera												
Rendimiento												
6 Plátano												

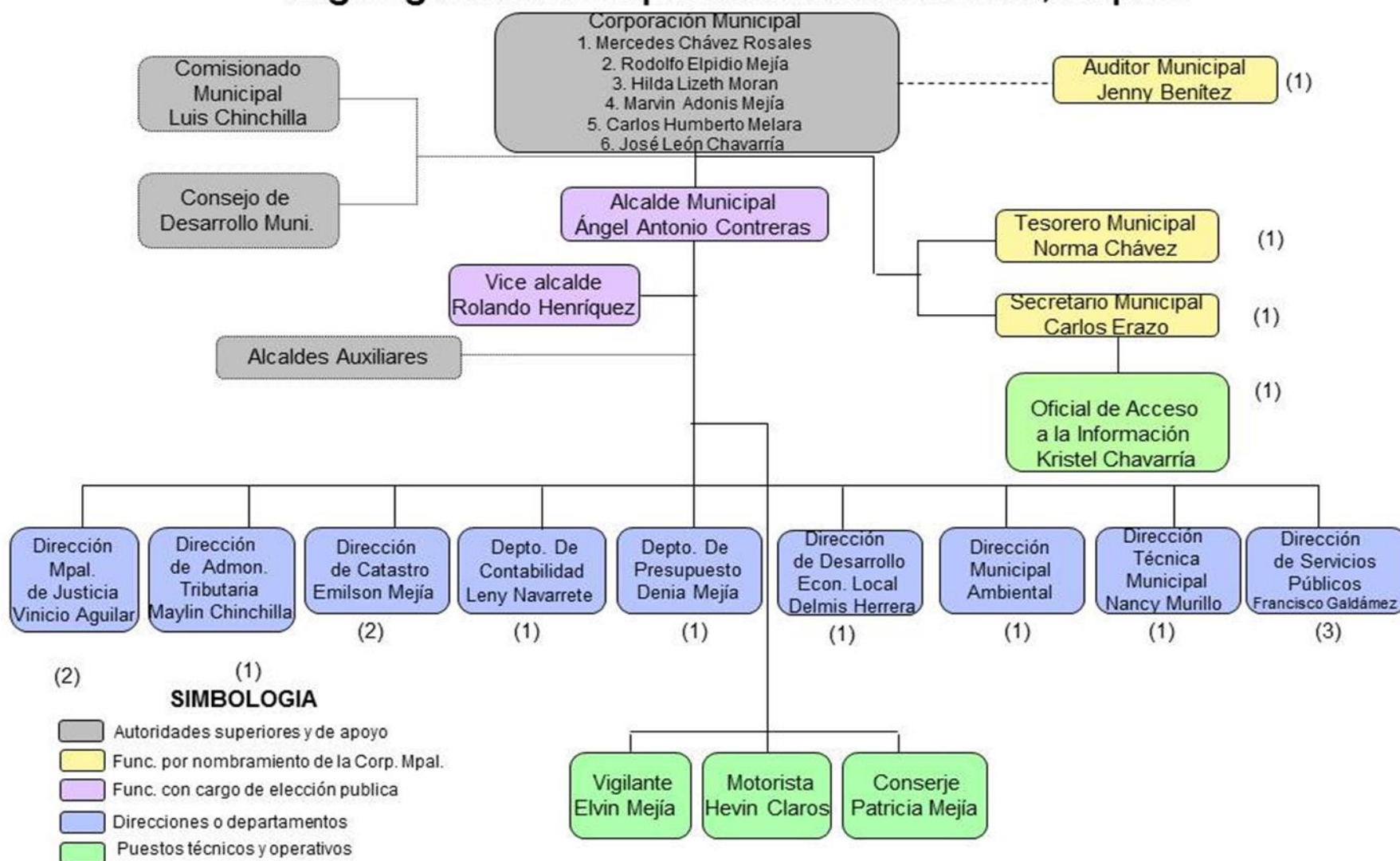
Indicadores Socioeconómicos Línea Base Municipio San Nicolás Copán.

Rendimien to												
7 Papaya												
Rendimien to												
8 Banano												
Rendimien to												
9 Ladrillo												
Rendimien to												

Anexo # 5
Municipalidad de San Nicolás Copán.
Rubros productivos y sus rendimientos por comunidad

Rubros y Rendimientos Promedios	Pueblo nuevo	Buena vista	El ocotillo
1 Maíz			
Rendimiento	4 quintales	4 quintal	
2 Frijol			
Rendimiento	1 quintal	3 @	
3 Café			
Rendimiento			
4 Leche			
Rendimiento			
5 Pollera			
Rendimientos			
6 Plátano			
Rendimiento			
7 Papaya			
Rendimiento			
8 Banano			
Rendimiento			
9 arroz		1 quintal	
Rendimiento			

Organigrama Municipalidad de San Nicolás, Copan.



Los números ubicados en la parte inferior o al par de cada puesto, dirección o depto., indican las plazas, si se encuentra en rojo son vacantes que deberán ser contratadas

Anexo # 7
Municipalidad de San Nicolás Copán.
Comportamiento de los Principales Indicadores de la Gestión Municipal

Descripción (Indicador al 31/12/cada año)	2013	2014	2015
I A Nivel de Recursos Humanos			
# de empleados municipales	22	19	20
c. Control tributario	1	1	1
e. Departamento municipal de justicia (policía)	2	1	1
f. Tesorería	1	1	1
i. Secretaria municipal	1	1	1
k. Unidad ambiental	1	1	0
l. Alcalde municipal y vice alcalde	2	2	2
servicios públicos	3	3	3
n.auditoría interna	1	1	1
o. Contabilidad municipal	1	1	1
p.UDEL(unida de desarrollo económico local)	1	1	1
q.Unidad técnica de gestión	1	1	1
r. Catastro Municipal	2	1	2
s. Presupuesto Municipal	1	1	1
# empleados apoyo a otras instituciones (detallar): se entregan subvenciones a algunas instituciones públicas	18	18	18
- Valor total de la nómina servicios personales	1,815,710.40	1,634,292.00	2,667,600.00
A Nivel de Abonados en Servicios Públicos			
Abonados del servicio de agua (junta de agua)	808	836	843
A Nivel de Contribuyentes			
# de negocios registrados	194	163	159
Tarjetas de exención extendidas			
Contribuyentes en bienes inmuebles	2000	2498	2722
A Nivel de Catastro			

Indicadores Socioeconómicos Línea Base Municipio San Nicolás Copán.

Cobertura de catastro urbano (%)	85%	85%	85%
Cobertura de catastro Rural (%)	85%	85%	85%
A Nivel de Movimientos Financieros			
Ingresos totales municipales	15,997,811.84	16,687,313.25	9,370,222.56
Ingresos corrientes	1,805,597.45	2,277,340.81	1,600,232.00
Ingresos de capital	14,192,214.39	14,409,972.44	7,769,990.56
Ingresos bienes inmuebles	162,351.49	216,790.97	353,439.66
5.5.Transferencia	13,629,204.29	13,007,588.17	5,577,838.50
5.6.Egresos totales	14,862,626.03	14,916,536.39	9,108,518.06
5.7.Egresos corrientes	4,299,212.36	5,073,036.20	2,721,210.33
Egresos por inversión	10,563,413.97	9,843,500.19	6,387,307.73
Gastos de funcionamiento (%)	29%	34%	-----
Relación Inversión/Ingresos Totales (%)	66%	58%	-----
Incremento de ingreso corrientes (%)	-----	26.13%	-----
Incremento de ingresos de capital (%)	18.15%	1.53%	-----
Incremento de egresos corrientes (%)	22.50%	18%	-----
Incremento de la inversión (%)	18.20%	6.82%	-----

Anexo # 8

**Municipalidad de San Nicolás Copán.
Tipo de Asistencia Requerida por Unidad Organizacional**

Cargo	Funciones	Capacitaciones
Corporación Municipal	<ul style="list-style-type: none"> • Aprobar el presupuesto anual a más tardar el treinta de noviembre del año anterior, así como sus modificaciones. • Emitir los reglamentos manuales para el buen funcionamiento de la municipalidad. • Dictar todas las medidas de ordenamiento urbano. 	<p>“Leyes de Municipalidades”</p>
Alcalde Municipal Vicealcalde	<ul style="list-style-type: none"> • El alcalde municipal es la máxima autoridad ejecutiva dentro del término municipal sancionará los acuerdos, ordenanzas y resoluciones emitidos por la corporación municipal. • El alcalde municipal presidirá todas las sesiones, asambleas, reuniones y demás actos que realice la corporación. • En ausencia o incapacidad del alcalde lo sustituirá el vice alcalde. 	<p>“Taller sobre legislación municipal”</p> <p>Taller sobre gestión de proyectos”</p> <p>Diplomados en formulación de proyectos. Diplomado en desarrollo económico local. Diplomado en gerencia municipal Gestión del talento humano.</p>

		“Formulación y Costeo para Preparación de Proyectos de caminos Rurales”
Tesorería	<ul style="list-style-type: none"> • Efectuar los pagos contemplados en el presupuesto y que llenen los requisitos legales correspondientes. • Registrar las cuentas municipales en libros autorizados al efecto. • Depositar diariamente en un banco local preferentemente del estado las recaudaciones que reciba la corporación municipal, de no existir banco local, las municipalidades establecerán las medidas adecuadas del manejo de los fondos. • Informar mensualmente a la corporación del movimiento de ingresos y egresos. 	“Formulación de presupuesto”. “Rendición de cuentas”.
Secretario	<ul style="list-style-type: none"> • Concurrir a las sesiones de la corporación municipal levantar las actas correspondientes. • Certificar los acuerdos y ordenanzas y resoluciones de la corporación. 	Diplomado “Administración por Principios”

	<ul style="list-style-type: none"> • Archivar, conservar, custodiar los libros de actas expedientes y demás documentos. • Coordinar la publicación de la gaceta municipal cuando haya recursos económicos suficientes para su edición. • Remitir anualmente copia de actas a la gobernación departamental y al archivo nacional. 	
Catastro y Control Tributario	<ul style="list-style-type: none"> • Atención al Público. • Dirección Departamento de Catastro. • Atención al contribuyente calcular valores de impuesto, multas, intereses, recargos. • Llevar control de los registros de tarjetas de contribuyentes. • Planes de pago y reporte. • Mantener una base actualizada contribuyente. 	<p>“Técnicas Catastrales Modernas”.</p> <p>“Sistema de Información Geográficas”.</p> <p>“Capacitación sobre módulos de administración tributaria servicios públicos”.</p> <p>“Auditoría fiscal”.</p> <p>“Gestión municipal atención al contribuyente y finanzas municipales”.</p> <p>“Taller de elaboración, presentación, negocios y propuestas”.</p>
Oficina de la Mujer	<ul style="list-style-type: none"> • Atendiendo denuncias de mujeres que reclaman pensión alimenticia para sus hijos. • Darle seguimiento a los proyectos y a las actividades 	<p>Capacitación con el INAM sobre “equidad y género”.</p>

	<p>que ejecuta la comisión de la mujer como ser: charlas en las diferentes escuelas y colegios del municipio.</p> <ul style="list-style-type: none"> • Remitir al juzgado casos violencia doméstica o algún otro caso. • Realizar la parte técnica de la OMM. 	<p>“Capacitación sobre red de mujeres”.</p> <p>“Capacitación con fundación etea y casos de hogar”.</p>
UTM	<ul style="list-style-type: none"> • Supervisión de Proyectos. • Elaboración de Perfiles de Proyectos. • Rendición de cuentas a la Corporación, sobre los porcentajes de ejecución de los proyectos. • Divulgación, evaluación y asignación de contratos por obra. • Presentar información sobre la gestión del departamento bajo su cargo, cada trimestre para ser incluido en el informe sobre la gestión municipal que el Alcalde Municipal está obligado por Ley a rendir ante los regidores y a la Secretaría de Gobernación y Justicia. 	
UMA	<ul style="list-style-type: none"> • Velar por el control de la contaminación ambiental, elaborando estrategias de preservación. 	

	<ul style="list-style-type: none"> • Gestionar, evaluar y procurar la correcta utilización de los vertederos de basura. • Control de la explotación privada de recursos naturales, mediante la emisión de constancias con observaciones, dirigidas a AFE –CODHEFOR, quien expide el permiso final de aprovechamiento. • Promover y organizar los comités ambientales, forestales, contra incendios, etc. en el municipio. 	
<p>Director Municipal de Justicia</p>	<ul style="list-style-type: none"> • Servir de órgano conciliador o de mediador en los conflictos de los habitantes de la comunidad, en aquellas materias que se refieran en la funcionan policial especial. • Citar, emplazar o requerir a cualquier ciudadano en los asuntos de seguridad ciudadana, previstas en la Ley de Policía y Convivencia Social. • Velar por la seguridad vecinal, proponiendo a la Corporación Municipal, las medidas y 	<p>“</p>

	<p>disposiciones pertinentes a este fin.</p> <ul style="list-style-type: none">• Procura la imposición de las sanciones previstas en la Ley de Policía y Convivencia Social.	
--	--	--

Información técnica, operativa y administrativa general

Descripción	Si/No
Existe manual de organización y funciones	Si
Existe reglamento interno municipal	Si
Existe reglamento de la corporación municipal	No
Existe sistema de información	Si
Existe plan estratégico de desarrollo	Si
Existe plan de operaciones anuales	Si
Existe diagnóstico de los recursos naturales	Si
Existe permisos de rosa y quema	No
Existe sistema de recaudación manual o automatizado	Si
Preparan informe anual de gobierno	Si
Existe línea de base actualizada	Si
Realizan seguimiento y evaluación general de las operaciones	Si
Existen normas de administración presupuestaria	Si

Anexo # 9
Municipalidad de San Nicolás Copán
Presencia institucional por comunidades

Instituciones / Programas/ Proyectos	Comunidades											
	Cerro Redondo	El Resumidero	Mescal es	Tres Cruces	Sunc erca	Santa Teresa	El Borbol lón	Plan del Ceibo	El Mode lo	El Triunfo	Las Brisa s	El Copalc hil
Municipalidad de san Nicolás Copán.	x	X	x	x		x	x	x		x	x	
PIR (proyecto de infraestructura rural)	x											
OCDIH		X				x			x		x	
FHIS									x			
APROCAHFE		X		x								
USAID NEXOS.												
Plan en Honduras.											x	

Anexo # 9
Municipalidad de San Nicolás Copán.
Presencia institucional por comunidades

Instituciones / Programas/ Proyectos	Comunidades											
	El Porvenir	El Sisin	La Laguna	La Cumbre	Cerro el Mono	Las Jaguillas	La Colorada	Agua Clara	Los Copantes	El Carmén	El Carrizal	Agua Tibia
Municipalidad de San Nicolás Copán.		X					x	x				
Plan en Honduras.	x									x	x	
OCDIH	x									x	x	
PRONADEL	x											
PIR		X										

Anexo # 9
Municipalidad de San Nicolás Copán.
Presencia institucional por comunidades

Instituciones / Programas/ Proyectos	Comunidades											
	Achiotal	El Bijao	La Puerta	El Escondido	Los Lesquines	Estanzuela	Barrio San José	Barrio el Progreso	Barrio san Sebastián	Barrio san Nicolás	Barrio san Cayetano	Barrio san Francisco
Plan en Honduras	x		x				x	x	x	x	x	x
OCDIH (organismo cristiano de desarrollo integral de honduras)	x						x	x	x	x	x	x
USAID NEXOS	x						x	x	x	x	x	x
Municipalidad San Nicolás Copán.							x	x	x	x	x	x
RNP.									x			
Juzgado de paz										x		
Fundación JICATUYO							x	x	x	x	x	x
IHCAFE							x	x	x	x	x	x
CEPUDO				x								
PRONADEL				x								
PROHECO				x								

Anexo # 9
Municipalidad de San Nicolás Copán.
Presencia institucional por comunidades

Instituciones / Programas/ Proyectos	Comunidades		
	Pueblo Nuevo	Buena Vista	El Ocotillo
Municipalidad de San Nicolás Copán.	x	x	
OCDIH			x
Plan en Honduras.	x		

Anexo # 10
Municipalidad de San Nicolás Copán.
Presencia de organizaciones de la sociedad civil por comunidades y municipio

Tipología de organizaciones	Comunidades											
	Cerro Redondo	El Resumidero	Los Mescal es	Tres Cruces	Suncerca	Santa Teresa	El Borbollón	Plan del Ceib o	El Modelo	El Triunfo	Las Brisas	El Copalchil
Sociedad de padres de Familia.	x			x					x			
Juntas Administradora de Agua.	x			x		x			x			
Patronatos.	x			x		x			x			
Comité de Salud.	x											
Directivas									x			

Anexo # 10
Municipalidad de San Nicolás Copán.
Presencia de organizaciones de la sociedad civil por comunidades y municipio

Tipología de organizaciones	Comunidades											
	El Porvenir	el Sisin	La Laguna	La Cumbre	Cerro el Mono	Las Jaguillas	La Colorada	Agu Clara	Los Copántes	el Carmén	El Carrizal	Agu Tibia
Sociedad de Padres de Familia.		X									X	
Juntas de agua.	X										X	
Grupos de Iglesia.											X	
Organización de caficultor.		X										
Caja Rural										X		

Anexo # 10
Municipalidad de San Nicolás Copán.
Presencia de organizaciones de la sociedad civil por comunidades y municipio

Tipología de organizaciones	Comunidades											
	Achiotal	el Bijo	la Puerta	El Escondido	Los Lesquines	Estanzuela	Barrio San José	Barrio el Progreso	Barrio San Sebastián	Barrio San Nicolás	Barrio San Cayetano	Barrio san Francisco
Patronatos de medio ambiente.	x											
Junta de agua.	x											
Patronatos de fútbol.	x											
Patronatos comunales				x			x	x	x	x	x	x
Juntas de agua.							x	x	x	x	x	x
Organizaciones religiosas							x	x	x	x	x	x
Cajas rurales							x	x	x	x	x	x
Directiva de comité de apoyo				x								
Sociedad de padres de familia.				x								
Directivas de AECO.				x								

Anexo # 10

**Municipalidad de San Nicolás Copán.
Presencia de organizaciones de la sociedad civil por comunidades y municipio**

Tipología de organizaciones	Comunidades		
	Pueblo Nuevo	Buena Vista	El Ocotillo
Patronatos de control de Incendios.		x	
Juntas de Agua.		x	
Comité de salud.	x		
Organización de la iglesia.	x		
Sociedad de padres de familia.	x		

Anexo #11
Municipalidad de San Nicolás Copán.
Inversión en infraestructura social por comunidad durante el 2014

Nombre Comunidad / Tipo de proyecto	Salud	Educación	Social	Vial	Productiva	Total
1. Aldea Cerro Redondo.						
Construcción de proyectos de electrificación rural conectada a la red.			x			135,889.31
Construcción de escuela Fidel Héctor Chinchilla.			x			10,800.00
Contraparte para construcción de viviendas con apoyo de habitad-con viviendas y mancomunidad Chortí.			x			4,942.85
Mejoramiento de la productividad y calidad del café.					x	74,984.83
Mantenimiento y reparación de carretera.				x		231,114.46
Mejoramiento de viviendas populares (pisos y techos).			x			127,413.08
2. Caserío el Resumidero.						
Construcción de proyecto de electrificación rural.			x			135,889.31
Caserío Tres Cruces. Mantenimiento y reparación de carreteras.				x		231,114.46
4. Aldea Santa Teresa.						
Contraparte para construcción de viviendas con apoyo de Hábitat-			x			4,942.85

con vivienda y mancomunidad Chortí.						
Mejoramiento de la productividad y calidad del café.					x	74,984.83
Mantenimiento y reparación de carretera.				x		231,114.46
mejoramiento de viviendas populares (pisos y techos)			x			127,413.08
Caserío el Borbollón. Mantenimiento y reparación de carreteras.				x		231,114.46
5. Caserío plan del ceibo.						
Mantenimiento y reparación de carreteras.				x		231,114.46
Electrificación			x			43,676.15
6. Aldea el modelo.						
Mantenimiento y reparación de CESAR.		x				3,614.75
Construcción de caja puente sobre quebrada El modelo.			x	x		468,123.24
3 Construcción de aula en escuela Marco Antonio Aguilar.						4,000.00
Contraparte para construcción de viviendas con apoyo de hábitat – con vivienda y mancomunidad Chortí.			x			4,942.85
Adquisición de terreno para campo de fútbol.			x			20,000.00
Mejoramiento de la productividad y calidad del café.					x	74,984.83

Anexo #11
Municipalidad de San Nicolás Copán.
Inversión en infraestructura social por comunidad durante el 2014

Nombre Comunidad / Tipo de proyecto	Salud	Educación	Social	Vial	Productiva	Total
7. Caserío el Triunfo. Mantenimiento y reparación de carreteras				x		231,114.46
8. Las Brisas. Mantenimiento y reparación de Carreteras.				x		231,114.46
9. Aldea el Porvenir.						
Construcción de complejo sanitario en escuela Federico C. Canales.		x				101,435.18
Contraparte para construcción de viviendas con apoyo de Hábitat-con vivienda y mancomunidad Chortí.			x			4,942.85
3 Mejoramiento de la productividad y calidad del café. Mantenimiento y reparación de carreteras.					x	74,984.83
Mejoramiento de viviendas populares (pisos y techos).			x			231,114.46
Mejoramiento de viviendas (construcción de estufas 2x3 con proyecto mirador).			x			127,413.08
Reparación de alumbrado público.			x			4,533.33

10. Caserío el Sisín.						
Construcción de proyectos de electrificación rural conectada a la red.			x			135,889.31
Contraparte para construcción de viviendas con apoyo de Habitat-convivienda y mancomunidad Chortí.			x			4,942.85
Mejoramientos de la productividad y calidad del café.					x	74,984.83
Mantenimiento y reparación de carreteras.				x		231,114.46
Mejoramiento de viviendas populares (pisos y techos).			x			127,413.08
11. Caserío Agua Clara.						
Mantenimiento y reparación de carreteras.				x		231,114.46
12. Aldea el Carmen.						
Contraparte para construcción de viviendas con apoyo de Habitat-convivienda y mancomunidad Chortí.			x			4,942.85
Ampliación servicio de energía eléctrica el cirinal.			x			563,805.53
Mejoramiento de la productividad y calidad del café.					x	74,984.83
Mantenimiento y reparación de carreteras.				x		231,114.46

Indicadores Socioeconómicos Línea Base Municipio San Nicolás Copán.

Mejoramiento de viviendas populares (pisos y techos).			x			127,413.08
13. Aldea el Carrizal.						
Reparación de alumbrado publico			x			17,616.66
14. El Achiotal.						
Construcción de caja puente.			x			339,922.43
Ampliación y conformación de campo de futbol.			x			12,892.00
Mejoramiento de viviendas (construcción de estufas 2x3 con proyecto Mirador).			x			4,533.33

Anexo #11
Municipalidad de San Nicolás Copán.
Inversión en infraestructura social por comunidad durante el 2014

Nombre Comunidad / Tipo de proyecto	Salud	Educación	Social	Vial	Productiva	Total
15. Casco Urbano.						
Mantenimiento y reparación de CESAMO.	x					7,229.50
Mantenimiento y reparación de edificios (sector educativo).		x				188,690.00
Mantenimiento y reparación al sistema de agua potable.			x			150,887.81
Ampliación alcantarillado sanitario.			x			188,572.32
Electrificación de estadio Municipal Las ranas y cancha Multiusos.			x			11,000.00
Mejoramiento de calles.				x		758,386.00
Reconstrucción de mangas de puentes.				x		489,197.51
Pavimentación o pedrimentado de calle que conduce al cementerio municipal.				x		596,440.00
Construcción de viviendas solidarias.			x			230,038.76
Remodelación de un módulo de casa de la cultura (sala de cómputo).			x			230,038.76
Mejoramiento de parque central.			x			19,906.00
Mejoramiento de áreas de recreación parque infantil.			x			38,784.00

Indicadores Socioeconómicos Línea Base Municipio San Nicolás Copán.

Mejoramiento de estadio futbol las ranas			x			8,520.00
Ampliación servicio de energía eléctrica en colonia municipal.			x			50,291.80
Mantenimiento y reparación de edificios y viviendas.			x			78,953.29
Construcción de recolectores de basura.			x			52,250.00
Pavimentaciones de calle de barrio san Nicolás.				x		152,553.00
Reserva estratégica de granos básicos.					x	53,560.65
Mejoramiento de viviendas (instalación eléctrica).			x			267,556.23
mejoramiento de viviendas (instalación eléctrica)			x			37,533.33
Mejoramiento de calidad al sistema de agua.			x			172,534.00
Reparación de alumbrado público.			x			17,616.66
Mejoramiento de viviendas populares (pisos y techos)			x			127,413.08
16. Caserío el Ocotillo. Contraparte para construcción de viviendas con apoyo de hábitat-con vivienda y mancomunidad Chortí.			x			4,942.85

Anexo # 12

Municipalidad de San Nicolás Copán.
Población y vivienda por cabecera, aldeas y caseríos

#	Comunidad	Viviendas								Población	
		Ocup	%	De so c	%	Ot ra s	%	Tota l	%	Ca nt	%
	BARRIOS										
1	San José.	92	73.6%	18	14.4 %	15	12%	125	100%	337	4.7
2	El Progreso.	111	70.8%	27	16.8 %	20	12.4%	161	100%	465	7
3	San Sebastián.	122	78.2%	26	16.7 %	8	5.1%	156	100%	507	7.1
4	San Nicolás.	113	77.4%	14	9.6%	19	13.0%	146	100%	386	5.4
5	San Cayetano.	109	79%	22	15.9 %	7	5.1%	138	100%	427	6.0
6	San Francisco.	169	75.4%	32	14.3 %	23	10.3%	224	100%	646	9.0
	ALDEAS										
7	Cerro Redondo.	44	61.1%	21	29.2 %	7	9.7%	72	100%	230	3.2
8	Santa Teresa.	30	66.7%	9	20%	6	13.3%	45	100%	122	1.7
9	El Modelo.	111	65.7%	36	21.3 %	22	13%	169	100%	549	7.7
10	El Porvenir.	188	72	45	17.3	28	10.7	261	100%	836	11.8
11	Concepción el Carmen.	165	72.4%	37	16.2 %	26	11.4%	228	100%	728	10.2
12	El Carrizal.	105	75.5%	8	5.8%	26	18.7%	139	100%	467	6.6
13	El Achiotal.	69	75%	12	13%	11	12%	92	100%	274	3.9
14	CACERIOS										
15	Resumidero	12	63.1%	6	31.6 %	1	5.3%	19	100%	60	1
16	Los Mescales	4	33.3%	8	66.7 %	0	0	12	100%	27	0.4
17	Tres Cruces	5	83.3%	1	16.7 %	0	0	6	100%	24	0.3
18	Suncerca	5	55.6%	2	22.2 %	2	22.2%	9	100%	27	0.4
19	El Borbollón	4	57.1%	3	42.9 %	0	0	7	100%	28	0.4
20	Plan del ceibo	5	62.5%	3	37.5 %	0	0	8	100%	23	0.3

Indicadores Socioeconómicos Línea Base Municipio San Nicolás Copán.

21	El Triunfo	7	77.8%	2	22.2 %	0	0	9	100%	37	0.5
22	Las Brisas	25	62.55	11	27.5 %	4	10	40	100%	106	1.5
23	El Copalchil	2	20%	6	60%	2	20	10	100%	7	0.1
25	el Sisin	32	77.85	6	16.7 %	4	11.1%	36	100%	111	2
26	La Laguna	2	33.3%	4	66.7 %	0	0	6	100%	9	0.1
27	La Cumbre	4	23.5%	9	53%	4	23.5%	17	100%	20	0.3
28	Cerro el Mono	3	23.1%	8	61.5 %	2	15.4%	13	100%	11	0.2
29	Las Jaguillas	7	70%	3	30%	0	0	10	100%	19	0.3
28	La Colorada	2	33.3%	3	50%	1	16.7%	6	100%	7	0.1
30	Agua Tibia	8	33.3%	5	20.8 %	11	45.8%	24	100%	37	0.5
31	El Bijao	11	61.1%	6	33.3 %	1	5.6%	18	100%	41	0.6
32	La Puerta	15	71.4%	5	23.8 %	1	4.8%	21	100%	57	0.8
33	El Escondido	21	60%	8	22.9 %	6	17.1%	35	100%	74	1.0
34	Los Lesquines	11	50%	11	50%	0	0	22	100%	44	0.6
35	La Estanzuela	1	100%	0	0	0	0	1	100%	7	0.1
36	Pueblo Nuevo	57	64%	16	18%	16	18%	89	100%	250	3.5
37	Buena Vista	12	70.6% %	3	17.6 %	2	11.8%	17	100%	44	0.6
38	El Ocotillo	14	77.8%	2	11.1 %	2	11.1%	18	100%	58	0.8
39	El rincón	1	100%	0	0	0	0	1	100%	4	0.1
40	TOTAL	1717	70.6%	43 8	18%	27 7	11.4%	2432	100%	710 2	100%

Anexo # 13
Municipalidad de San Nicolás.
Ocupación de la población en edad de trabajar

Ocupación		Frecuencia	Porcentaje	Porcentaje válido	Porcentaje acumulado
Válidos	Lic. Pedagogía	1	.0	.0	.0
	Empleado Administrativo	6	.1	.1	.1
	Abogado	2	.0	.0	.2
	Perito Mercantil	3	.1	.1	.2
	Maestro Primaria	56	1.0	1.0	1.2
	Maestro Secundaria	17	.3	.3	1.5
	Promotor Social	1	.0	.0	1.5
	Enfermero	7	.1	.1	1.7
	Estudiante	973	17.4	17.4	19.1
	Policía	9	.2	.2	19.2
	Militar de rango	5	.1	.1	19.3
	Sastre	10	.2	.2	19.5
	Oficios Domésticos	46	.8	.8	20.3
	Ama de Casa	1657	29.7	29.7	50.0
	Ebanista	1	.0	.0	50.0
	Lic. Admón. de Empresas	3	.1	.1	50.1
	Cobrador de bus	3	.1	.1	50.1
	Caficultor	25	.4	.4	50.6
	Ganadero	15	.3	.3	50.8
	Vigilante	13	.2	.2	51.1
	Barbero	4	.1	.1	51.1
	Carpintero	11	.2	.2	51.3
	Ordeñador	8	.1	.1	51.5
	Tapicero	1	.0	.0	51.5
	Conserje	8	.1	.1	51.6
	Aseadores	7	.1	.1	51.8
	Chofer	18	.3	.3	52.1
	Herrero	5	.1	.1	52.2
	Zapatero	1	.0	.0	52.2
	Fontanero	3	.1	.1	52.2

Indicadores Socioeconómicos Línea Base Municipio San Nicolás Copán.

Soldador	16	.3	.3	52.5
Ayudante albañil	32	.6	.6	53.1
Albañil	98	1.8	1.8	54.9
Panadero	8	.1	.1	55.0
Labrador-Agricultor	813	14.6	14.6	69.6
Jornalero	599	10.7	10.7	80.3
Alfarero	3	.1	.1	80.3
Modista	3	.1	.1	80.4
Pintor edificios	4	.1	.1	80.5
Electricista	3	.1	.1	80.5
Estilista	5	.1	.1	80.6
Empleados Gubernamentales	8	.1	.1	80.7
Jubilados	6	.1	.1	80.8
Incapacitado	2	.0	.0	80.9
Pastor Evangélico	8	.1	.1	81.0
Comerciante menor	146	2.6	2.6	83.6
Comerciante mayor	2	.0	.0	83.7
Dependientes	2	.0	.0	83.7
Cajera	6	.1	.1	83.8
Médico General	3	.1	.1	83.9
Lavadores/Planchadores	11	.2	.2	84.1
Aserrador	3	.1	.1	84.1
Mecánico	5	.1	.1	84.2
Empleada Doméstica	46	.8	.8	85.0
Motorista	22	.4	.4	85.4
Músico	1	.0	.0	85.4
Bachiller en	1	.0	.0	85.5
Mercadotecnia				
Sacerdote	1	.0	.0	85.5
Bach. Técnico	2	.0	.0	85.5
Agrónomo				
Técnico Computación	1	.0	.0	85.5
Secretaria Computación	1	.0	.0	85.6
Electromecánico	1	.0	.0	85.6
Apicultor	3	.1	.1	85.6
Bloquero	2	.0	.0	85.7
Discapacitado	29	.5	.5	86.2
Alcalde Municipal	1	.0	.0	86.2

Indicadores Socioeconómicos Línea Base Municipio San Nicolás Copán.

Supervisor de máquina	2	.0	.0	86.2
Ing. En sistemas	1	.0	.0	86.3
Niñera	7	.1	.1	86.4
Repostería	1	.0	.0	86.4
Contador Público	6	.1	.1	86.5
Regidor Municipal	2	.0	.0	86.5
Instructora de Kinder	1	.0	.0	86.6
Descremador	1	.0	.0	86.6
Capataz	4	.1	.1	86.6
Carricera	97	1.7	1.7	88.4
Guardia	4	.1	.1	88.5
Prestamista	3	.1	.1	88.5
Cohetero	13	.2	.2	88.7
Asistente de Catastro	18	.3	.3	89.1
Bombero de Gasolinera	1	.0	.0	89.1
Atención Al Cliente	5	.1	.1	89.2
Bodeguero	4	.1	.1	89.2
Veteriano	1	.0	.0	89.3
Empleada de tienda	2	.0	.0	89.3
Calero	1	.0	.0	89.3
Tortillera	1	.0	.0	89.3
Supervisor de Ventas	2	.0	.0	89.4
Militar	2	.0	.0	89.4
Avicultor	1	.0	.0	89.4
Impulsador	2	.0	.0	89.5
Obrero	56	1.0	1.0	90.5
Lechero	2	.0	.0	90.5
Encuestador	23	.4	.4	90.9
Lic. Pedagogía	2	.0	.0	90.9
Bachiller en promoción social	1	.0	.0	91.0
Agente Bancario	1	.0	.0	91.0
Odontólogo	3	.1	.1	91.0
Ing. Agrónomo	1	.0	.0	91.1
Empleado de empresa privada	34	.6	.6	91.7
Dasonomía	1	.0	.0	91.7
Médico Veterinario	1	.0	.0	91.7
Lic. Enfermería	3	.1	.1	91.7
Lic. Mercadotecnia	1	.0	.0	91.8
Empleado Público	21	.4	.4	92.1

Indicadores Socioeconómicos Línea Base Municipio San Nicolás Copán.

Secretaria	1	.0	.0	92.2
Artesano	1	.0	.0	92.2
Técnico en Salud	26	.5	.5	92.6
Gerente propietario	1	.0	.0	92.7
189.0	1	.0	.0	92.7
190.0	1	.0	.0	92.7
191.0	1	.0	.0	92.7
221.0	2	.0	.0	92.8
No Trabaja	338	6.0	6.0	98.8
Vendedor	57	1.0	1.0	99.8
Dependiente	10	.2	.2	100.0
Total	5587	100.0	100.0	

Anexo # 14
Municipalidad de San Nicolás.
Profesión u oficio de la población en edad de trabajar

Profesión		Frecuencia	Porcentaje	Porcentaje válido	Porcentaje acumulado
Válidos	Lic. Psicología	3	.1	.1	.1
	Lic. Pedagogía	4	.1	.1	.1
	Empleado Administrativo	1	.0	.0	.1
	Agrónomo	3	.1	.1	.2
	Ing. Civil	3	.1	.1	.3
	Abogado	2	.0	.0	.3
	Bachiller Admón. Empresas	32	.6	.6	.9
	Perito Mercantil	86	1.5	1.5	2.4
	Maestro Primaria	57	1.0	1.0	3.4
	Maestro Secundaria	10	.2	.2	3.6
	Promotor Social	3	.1	.1	3.7
	Técnico Agropecuaria	1	.0	.0	3.7
	Secretaria	1	.0	.0	3.7
	Enfermero	15	.3	.3	4.0
	Estudiante	970	17.4	17.4	21.3
	Mecánico Industrial	1	.0	.0	21.3

Indicadores Socioeconómicos Línea Base Municipio San Nicolás Copán.

Policía	6	.1	.1	21.4
Militar de rango	5	.1	.1	21.5
Sastre	13	.2	.2	21.8
Oficios Domésticos	1836	32.9	32.9	54.6
Ebanista	1	.0	.0	54.6
Lic. Admón. de	13	.2	.2	54.9
Empresas				
Cobrador de bus	2	.0	.0	54.9
Caficultor	19	.3	.3	55.3
Ganadero	13	.2	.2	55.5
Vigilante	10	.2	.2	55.7
Barbero	4	.1	.1	55.7
Carpintero	10	.2	.2	55.9
Ordeñador	8	.1	.1	56.1
Tapicero	1	.0	.0	56.1
Conserje	5	.1	.1	56.2
Aseadores	5	.1	.1	56.3
Chofer	19	.3	.3	56.6
Herrero	4	.1	.1	56.7
Zapatero	2	.0	.0	56.7
Fontanero	3	.1	.1	56.8
Soldador	14	.3	.3	57.0
Pintor Vehículos	1	.0	.0	57.0
Ayudante albañil	27	.5	.5	57.5
Albañil	91	1.6	1.6	59.1
Panadero	6	.1	.1	59.2
Labrador-Agricultor	890	15.9	15.9	75.2
Jornalero	552	9.9	9.9	85.1
Alfarero	2	.0	.0	85.1
Modista	6	.1	.1	85.2
Pintor edificios	2	.0	.0	85.2
Electricista	4	.1	.1	85.3
Estilista	6	.1	.1	85.4
Empleados	2	.0	.0	85.4
Gubernamentales				
Jubilados	1	.0	.0	85.5
Pastor Evangélico	6	.1	.1	85.6
Comerciante menor	107	1.9	1.9	87.5
Comerciante mayor	3	.1	.1	87.5
Dependientes	1	.0	.0	87.6
Cajera	1	.0	.0	87.6

Indicadores Socioeconómicos Línea Base Municipio San Nicolás Copán.

Médico General	3	.1	.1	87.6
Artista	1	.0	.0	87.6
Lavadores/Planchadores	4	.1	.1	87.7
Mecánico	7	.1	.1	87.8
Empleada Doméstica	11	.2	.2	88.0
Motorista	22	.4	.4	88.4
Bachiller Ciencias	15	.3	.3	88.7
Músico	1	.0	.0	88.7
Bachiller computación	16	.3	.3	89.0
Bachiller en Mercadotecnia	2	.0	.0	89.0
Sacerdote	1	.0	.0	89.1
Bach. Técnico Agrónomo	2	.0	.0	89.1
Técnico Computación	34	.6	.6	89.7
Electromecánico	1	.0	.0	89.7
Apicultor	3	.1	.1	89.8
Bloquero	1	.0	.0	89.8
Discapacitado	29	.5	.5	90.3
Ing. En sistemas	4	.1	.1	90.4
Niñera	4	.1	.1	90.5
Lic. Salud	1	.0	.0	90.5
Lic. Educación	12	.2	.2	90.7
Contador Público	2	.0	.0	90.7
Maestra Jubilada	1	.0	.0	90.7
Bachiller Técnico Computación	2	.0	.0	90.8
Instructora de Kinder	1	.0	.0	90.8
Técnico Automotriz	2	.0	.0	90.8
Capataz	1	.0	.0	90.9
Carricera	18	.3	.3	91.2
Guardia	5	.1	.1	91.3
Prestamista	1	.0	.0	91.3
Cohetero	7	.1	.1	91.4
Asistente de Catastro	17	.3	.3	91.7
Bombero de Gasolinera	1	.0	.0	91.7
Atención Al Cliente	4	.1	.1	91.8
Negociante	1	.0	.0	91.8
Bodeguero	4	.1	.1	91.9
Piscicultor	1	.0	.0	91.9

Indicadores Socioeconómicos Línea Base Municipio San Nicolás Copán.

Bachiller en mecánica automotriz	1	.0	.0	91.9
Supervisor de Ventas	2	.0	.0	92.0
Militar	2	.0	.0	92.0
Avicultor	1	.0	.0	92.0
Impulsador	2	.0	.0	92.1
Obrero	41	.7	.7	92.8
Lechero	1	.0	.0	92.8
Encuestador	7	.1	.1	92.9
Lic. Pedagogía	7	.1	.1	93.1
Bachiller en promoción social	1	.0	.0	93.1
Odontólogo	3	.1	.1	93.1
Ing. Agrónomo	2	.0	.0	93.2
Empleado de empresa privada	7	.1	.1	93.3
Dasonomía	2	.0	.0	93.3
Médico Veterinario	1	.0	.0	93.3
Lic. Enfermería	3	.1	.1	93.4
Lic. Mercadotecnia	2	.0	.0	93.4
Empleado Público	1	.0	.0	93.4
Técnico en Salud	17	.3	.3	93.8
Gerente propietario	1	.0	.0	93.8
188.0	1	.0	.0	93.8
190.0	1	.0	.0	93.8
191.0	1	.0	.0	93.8
221.0	1	.0	.0	93.8
No Trabaja	319	5.7	5.7	99.6
Vendedor	22	.4	.4	99.9
Dependiente	3	.1	.1	100.0
Total	5587	100.0	100.0	

Anexo # 15
Municipalidad de San Nicolás Copán.
Principales Indicadores de agua y saneamiento, energía eléctrica por comunidades.

Barrio/ Aldea	Agua acueducto	Servicio Sanitario	Letrina	Usa la letrina	Tren de Aseo	Aseo de calles	Energía
ALDEAS							
Cerro Redondo	25	17	11	8	0	0	44
Santa Teresa	25	18	9	9	0	0	23
El Modelo	84	55	30	29	0	0	100
El Porvenir	173	116	35	33	0	0	149
El Carmen	61	35	18	17	0	0	59
El Carrizal	77	64	14	12	0	1	75
El Achiotal	64	59	3	3	0	0	64
CASERIOS							
El Resumidero	3	2	2	2	0	0	0
Los mescales	1	1	0	0	0	0	0
Tres cruces	1	0	1	1	0	1	1
Suncerca	0	3	0	0	0	0	0
El Borbollon	3	4	0	0	0	0	4
Plan del Ceibo	2	2	1	1	0	0	4
El Triunfo	6	3	3	2	0	0	6
Las Brisas	7	17	3	3	0	0	22
Copachil	0	1	1	1	0	0	2
El sisin	19	17	6	6	0	0	28
La Laguna	1	0	0	0	0	0	0
La cumbre	1	0	0	0	0	0	2
Cerro el mono	0	0	0	0	0	0	0
La Jaguillas	1	2	0	0	0	0	0
La Colorada	0	1	0	0	0	0	0
Nueva Suyapa	68	30	13	11	0	0	4
El Cirinal	14	4	2	1	0	0	6

Indicadores Socioeconómicos Línea Base Municipio San Nicolás Copán.

Barrio/ Aldea	Agua acueducto	Servicio Sanitario	Letrina	Usa la letrina	Tren de Aseo	Aseo de calles	Energía
Agua tibia	6	5	2	2	0	0	9
El Bijao	0	2	0	0	0	0	0
La Puerta	0	2	1	1	0	0	0
El Escondido	0	14	0	0	0	0	0
Los Lesquinez	4	1	2	2	0	0	0
La Estanzuela	0	0	0	0	0	0	0
Buena vista	3	3	3	3	1	0	9
El Ocotillo	8	5	4	3	0	0	12
Pueblo Nuevo	33	11	9	9	0	0	32
El Rincon	0	0	0	0	0	0	0
BARRIOS							
B° San José	82	68	5	4	61	26	88
B° el progreso	109	93	5	4	80	43	103
B° san Sebastian	111	111	3	3	106	15	113
B° san Nicolas	109	99	5	5	105	33	108
B°san cayetano	97	83	3	3	94	23	98
B°san Francisco	157	138	9	8	127	68	159

Anexo # 16
Municipalidad de San Nicolás Copán.
Situación educativa actual por comunidad.

Comunidad	Sexo		grado											estudia	
	M	F	PE	1	2	3	4	5	6	B	D	U	N	Si	No
Aldea															
Cerro Redondo	62	59	15	8	14	14	1	12	23	4	1	0	18	56	65
Santa Teresa															
El Modelo															
El Porvenir	200	176	17	18	47	42	24	29	80	69	18	0	32	183	193
El Carmen															
EL Carrizal	114	110	10	14	19	14	20	15	62	29	10	1	30	105	119
El Achiotal	59	53	5	8	4	13	3	7	33	21	11	0	7	55	57
Caserios															
El Resumidero															
Los mescales															
Tres cruces	8	7	2	1	1	3	1	1	1	0	0	0	0	6	9
Suncerca															
El Borbollon															
Plan del Ceibo															
El Triunfo															
Las Brisas															
copalchil															
El Sisín															
La Laguna															
La cumbre															
Cerro el mono	0	1	0	0	0	0	0	0	0	0	0	0	1	0	0
Las jaguillas	3	4	0	3	2	0	0	1	1	0	0	0	3	3	4
La Colorada															
Nueva Suyapa															
El cirinal															
Agua tibia	9	6	1	1	0	0	0	0	4	4	1	0	4	7	8
El Bijao	12	8	2	2	4	1	2	1	6	0	1	0	1	10	10
La Puerta	14	11	1	6	1	2	1	0	9	3	0	0	2	12	13

Indicadores Socioeconómicos Línea Base Municipio San Nicolás Copán.

El Escondido	24	13	0	5	5	8	2	3	6	0	0	0	8	14	23
Los Lesquinez	10	13	2	1	1	0	2	3	9	2	1	0	2	8	15
La estanzuela	1	3	0	3	0	0	0	0	0	0	0	0	1	2	2
Buena vista															
El ocotillo															
Pueblo Nuevo															
El Rincon															
Barrios															
San José	68	64	11	9	10	18	16	6	24	15	12	1	10	70	62
El progreso	86	109	20	18	17	17	10	7	23	42	27	2	12	111	84
San Sebastian	113	112	17	11	11	19	11	15	33	63	26	6	13	122	103
San Nicolas															
San Cayetano	92	84	10	8	11	19	12	8	27	41	20	9	11	98	78
San Francisco	134	150	15	21	11	20	22	17	34	58	49	8	29	148	136

Anexo # 17
Municipalidad de San Nicolás, Copán.
Ingreso de indicadores per cápita por comunidad

Aldeas	Sueldos								
	Menos de 1,000	1,001-2,000	2,001-4,000	4,001-8,000	8,001-12,000	12,001-20,000	20,001-30,000	30,001-50,000	50,000 Y mas.
Cerro Redondo	5	6	19	7	4	3	0	0	0
Santa Teresa	8	4	11	3	3	0	0	0	0
El Modelo	11	22	48	27	8	1	0	1	1
El Porvenir	21	32	83	35	12	5	1	0	0
El Carmen	10	9	34	11	3	1	0	0	0
El Carrizal	10	8	42	32	7	2	1	2	0
El Achiotal	4	8	19	21	13	3	0	1	0

Caserios	Sueldos								
	Menos de 1,000	1,001-2,000	2,001-4,000	4,001-8,000	8,001-12,000	12,001-20,000	20,001-30,000	30,001-50,000	50,000 Y mas.
El Resumidero									
Los mescales									
Tres cruces	0	4	1	0	0	0	0	0	0
La Suncerca									
El Borbollon									
Plan del Ceibo									
El Triunfo									
Las Brisas copalchil									
El Sisín	3	7	14	3	1	0	0	0	0
Laguna									

Indicadores Socioeconómicos Línea Base Municipio San Nicolás Copán.

La cumbre	1	0	1	2	0	0	0	0	0
Cerro el mono	0	0	2	1	0	0	0	0	0
Las jaguillas									
La Colorada	0	0	1	1	0	0	0	0	0
Nueva Suyapa									
El cirinal									
Agua tibia	0	3	2	3	0	0	1	1	0
El Bijao	0	2	4	3	1	0	1	0	0
La Puerta									
El Escondido	0	3	8	6	3	0	0	0	0
Los Lesquines									
La estanzuela	0	0	1	0	0	0	0	0	0
Buena vista									
El ocotillo									
Pueblo Nuevo									
El Rincon									

Anexo # 18
Municipalidad De San Nicolás Copán.
Listado De Alcaldes Municipales

Nombre	Periodo
Carlos Chacón	1981-1900
Santiago Mejía	1889-1893
Emilio Benítez	1992-1924-1932
Atiliano Alvarado	1898-1901-1903-1906-1909-1931-1944
Rogelio Chacón	1915-1933-1937-1940-1945
Demetrio Villanueva	1920-1921
Gregorio Sarmiento	1907-1919
José Armando Benítez	1904
Jesús María Benítez	1911
Salvador Orellana	1908-1913
Arnulfo Chavarría	1905-1910-1914
Rigoberto Carballo	1964-1965
Juan Manuel Guevara	1955-1968-1985-1989
Felipe Mejía	1902
José Juvenal Mejía	1982
Santiago Mejía	1889-1893
Antonio Chavarría	1912
José Armando Benítez	1899
Gabino Alvarado	1921-1929-1934-1935
Ángel Dubon	1935
Vicente Mejía	1923-1926-1928-1936
Filadelfo Mejía	1939
Antonio Villanueva	1941
Juan Andrés Guevara	1942
Marcial Benítez	1925-1930-1938-1943
Cecilio Escobar	1948
Marciano Contreras	1946
José Erlindo Chinchilla	1953
Gilberto De Jesús Ardon	1954-1955
Félix Martínez	1955-1958-1959
Santiago Contreras	1957
Fernando Mejía	1947-1951-1956
Arnulfo Escobar	1959-1960
Enrique Napoleón Chinchilla	1961-1968
Julio Emilio Chinchilla	1963-1964
Clemente Murillo	1952-1954-1965-1966-1967-1968
Eleazar Murillo	1970-1979
Tulio Evelio Chinchilla	1990-1994
Ángel Antonio Chinchilla	1994-1998
Fidel Héctor Chinchilla	1998-2002

Ángel Antonio Contreras	2002-2006
Ángel Antonio Contreras	2006-2010
Ángel Antonio Contreras	2010-2014
Ángel Antonio Contreras	2014-2018

Anexo # 19
Municipalidad De San Nicolás Copan.
Cuadro Sobre Personas Analfabetas.

Cuadro # 1		
N°	Nombre De Las Personas	Edad
Aldeas		
Cerro Redondo		
1	Valentín Santos Alvarado	66
2	Patricio Contreras.	60
3	Francisco Urrea	58
4	Antolino Martinez	57
5	Juana Martinez	57
6	Paulina Martinez	56
7	Santos Vásquez	54
8	Zoila Osorio	52
9	María Modesta Alvarado	51
10	José Contreras	51
11	Felicita Martinez	50
12	Mariano Santos	44
13	Eliberto Márquez	40
14	Oswaldo Mejía	40
15	José Santos Alvarado	39
16	Blanca Lidia Ramos	39
17	Manuel Antonio Contreras	39
18	Santos Isabel Pérez	38
19	Santiago Martínez	34
20	Roberto Martínez	33
21	Sonia De Martínez	33
22	Marilú De Chávez	33
23	Isabel Mejía	30
24	Mario Contreras	29
25	Cristóbal Santos	26
26	Josué Osorio	26
27	María Yamileth Contreras	25
28	Gladis Contreras	25
29	Edgar Adonay Villanueva	24
30	Keidy Mejía	23
31	Marco Tulio Osorio	22
32	Matías Urrea	22

Indicadores Socioeconómicos Línea Base Municipio San Nicolás Copán.

33	María De Villanueva	21
34	María Eloísa Santos	19
35	Nicolás Urrea	19
36	Rosa Mirian Maldonado	19
37	Marino Esteban Santos	19
38	Kenia Aracely Alvarado	16
39	Jairo Antonio Martínez	14
40	Alexander Márquez	10

N°	Cuadro # 2	Edad
	Nombre De Personas	
	Caserío	
	Los Mescales	
1	Victoria Enamorado	52
2	Deiby Joel Enamorado	20

Cuadro # 3		
N°	Nombre De Las Personas	Edad
	Caserío	
	Tres Cruces	
1	Mario Rene Ramírez	40
2	María De Ramírez	36
3	Mario Rene Ramírez	16
4	Érica Fernanda Ramírez	11

Cuadro # 4		
N°	Nombre De Personas	Edad
	Caserios	
	Suncerca	
	Moisés Márquez	75
1	Eduardo Castillo Torres	33
2	Aracely Márquez	32
3	Carminda Márquez	30
4	José Pérez	29
5	Gabriel Márquez	19

CUADRO# 5		
N°	Nombre De Personas	Edad
	Caserios	
	Resumidero	
	Jose Concepción Sarmiento	71
	Jose Obdulio Gonzales	65
	Maria De Sarmiento	58
	Carlota Duarte	40
	Dilcia De Duarte	25
	Ever Duarte	12
	José Junior Gonzales	11
	Sulmy Yamileth Gonzales	9

Cuadro # 6		
N°	Nombre De Las Personas	Edad
	Aldeas	
	Santa Teresa	
1	Jesús Contreras	74
2	Ángel Benítez	68
3	Santos Mejía	67
4	María Magdalena Pérez	65
5	Victoria Del Carmen Pérez Arita	56
6	Yovani Barrientos	37
7	Melida Díaz Fuentes	35
8	Jaime Fuentes	29
9	Manuel García	25

Cuadro # 7		
N°	Nombre De Las Personas	Edad
	Aldeas	
	Plan Del Ceibo	
1	Felipe Santos	80
2	Enrique Vásquez	39
3	Ramona Vásquez	38
4	Kenia Jacqueline Lara	16

Cuadro # 8		
N°	Nombre De Las Personas	Edad
Aldeas		
El Borbollón		
1	Pedrina O	
2	María Esperanza Castillos	
3	Ernesto Vásquez	
4	Marco Tulio Vásquez	
5	Santos Zaldívar	
6	José Marvin Vásquez Castillo	
7	Carlos Alberto Mejía	
8	Isabel Portillo Zaldívar	
9	Esmeralda Chávez Zaldívar	

Cuadro # 9		
N°	Nombre De Las Personas	Edad
Aldeas		
El Modelo		
1	Juan López	85
2	Josefina Pérez	82
3	Miguel Ángel Vidal	78
4	Salvador Benítez	77
5	María Del Carmen Melara	74
6	Juana Aguilar	67
7	José Abel España	66
8	Pabla Vidal	65
9	Expectación Santos	65
10	Francisca Miranda	63
11	Marcos Morales	62
12	Angélica López	60
13	Cruz España	57
14	Elvia Vidal	55
15	María Rosa Girón	55
16	José Enamorado	54
17	Rodolfo Ponce	50
18	Marta Guevara	49
19	Francis López	47
20	Delia Moran	45
21	Felipe Jesús Menjivar	45
22	Andrés Mancía	45
23	Domingo España Melara	45
24	Jesús Humberto Vidal	44
25	José Ignacio Aguilar	44

Indicadores Socioeconómicos Línea Base Municipio San Nicolás Copán.

26	María Eva Melara	44
27	Enrique Alvarado España	43
28	María Concepción Vidal Pineda	42
29	Odilio Mejía	42
30	Idolinda España	41
31	Luis Alonzo Lara	40
32	Rafael Antonio España	39
33	María Juana Mejía	37
34	José Trinidad Mejía	37
35	Oscar Melara	36
36	María Elena Vidal	36
37	Jesús Humberto Flores	36
38	Marco Tulio Mancía	35
39	Norma Suyapa Fuentes	35
40	Santos España	35
41	Samuel Marín	34
42	Gabriel Alexis Vidal	33
43	Mery Estela España Melara	30
44	Carlos Pérez	26
45	Karla Waldina Vidal	25
46	Vilma Yesenia Ponce	24
47	José Adán Santamarina	23
48	Fredy Omar Hidalgo	23
49	Sonia Vidal	23
50	Gerson Yovani Vidal	20
51	José Anahin Vidal	18
52	Denis Vidal Carranza	18
53	Brenda Mejía	17
54	Juan Antonio España	16
55	Odilio Mejía Vidal	15
56	Gerson Mejía Vidal	12
57	Lety Mejía Vidal	11

Cuadro # 10		
N°	Nombre De Personas	Edad
Caserios		
Las Brisas		
1	Rosa López	70
2	Francisco Menjivar	68
3	María Juana Meléndez	58
4	Isidro De Menjivar	56
5	Isabel De Menjivar	55
6	María Menjivar	52
7	María Santos López	50
8	Rosa Mirian Guevara	42
9	Ramón López	30
10	Josefina Menjivar	27
11	María Del Carmen Mejía	26
12	Juan Ángel Santos	25

Cuadro # 11		
N°	Nombre De Personas	Edad
Caserios		
El Triunfo		
1	Adán Santos	58
2	Marta De Santos	56
3	Rosa Melara	51
4	Marvin Melara	37
5	María Melara	37
6	Juan Carlos Melara	27
7	Gamaliel Villanueva Melara	23
8	Wilson Vidal	20
9	Iris Villanueva Melara	20
10	María Yesenia Orellana	16
11	Blanca Villanueva Melara	16
12	Humberto Mejía	13
13	Fredy Omar Orellana	13

Cuadro # 12		
N°	Nombre De Las Personas	Edad
Aldeas		
El Porvenir		
1	Rafael Pineda	95
2	Ignacio Ordoñez	90
3	Julia Caballero	88
4	Nicolasa Alvarado	88
5	Fernando Orellana	83
6	Angelina De Miranda	80
7	Hernán Bertilio Miranda	79
8	Luis Bautista	79
9	Cristina Barrera	78
10	Juan Granados	78
11	Marcela Sarmiento	77
12	José Núñez	76
13	Lidia Gonzales	75
14	Rufina Orellana	75
15	Lucio Pendiente Apellido	74
16	Elvira Ortega	73
17	Arnaldo Escobar	72
18	Juan José Mejía	70
19	Rosa Graciela Gonzales	67
20	Petrona López	66
21	María Pineda	64
22	Aminta Pendiente El Apellido	64
23	Guadalupe Romero	60
24	Pedro Mejía	60
25	María De Mejía	55
26	Carlos López	54
27	Juana De Alvarado	53
28	María Jesús Granados	54
29	Juan Ramón Villeda	53
30	María Pastora Hernández	52
31	María Fernanda Alvarado	52
32	José Ricardo Gutiérrez	48
33	Digna Jesús Carranza	43
34	Victoria Sarmiento	40
35	Miguel Ángel Mejía	40
36	Salvador Quintanilla	38
37	José Zabala	38
38	Brenda Carolina Portillo	36
39	Sonia Gonzáles	36
40	Juventina Pendiente Apellido	34
41	Santos Caballero	32

Indicadores Socioeconómicos Línea Base Municipio San Nicolás Copán.

42	Cecilio Cortez	32
43	Danilo Granados	32
44	Iris Suyapa Gonzáles	31
45	Lidia Menjivar	30
46	Adán Pendiente Apellido	30
47	José Luis Jaco	29
48	Ángela Santos	29
49	Estela Suyapa Granados	28
50	Licida Ruth Villeda	27
51	Karla Madrid	27
52	Yulissa Yesenia Méndez	24
53	Melvin Mejía	24
54	Pedro Madrid Murcia	24
55	Gerson Jesús Miranda	23
56	Selvin Omar Vega	21
57	Jervin Alduvi Gonzáles	20
58	Josué Paulo Granados	19
59	Iris Ondina López	19
60	Melvin Adonay Del Cid López	18
61	Griselda Jacqueline Rodezno	16
62	Greysi Yareni Miranda	16
63	Nixon Alduvi Contreras	14
64	Denis Antonio Mejía	14
65	Edgar Roberto Ortega	15

Cuadro # 13		
N°	Nombre De Personas	Edad
Caserío		
El Sisin		
1	Silano Guevara	77
2	Maria Guevara	74
3	Ernestina Orellana	71
4	Manuel Urrea	68
5	Francisco Guevara	68
6	Ernestina Guevara	65
7	Rosa De Guevara	62
8	José Luis Guevara	45
9	Mercedes Gonzales	55
10	Santos Nois Caballero	51
11	Rosa Delia Guevara	51
12	Trinidad Guevara	46
13	Olga Esperanza De Melgar	46
14	Julia Flores	46

Indicadores Socioeconómicos Línea Base Municipio San Nicolás Copán.

15	José Selvin Guevara	45
16	Carlos Guevara	42
17	José Ramón Caballero	41
18	Marina De Licona	40
19	María Guevara	38
20	Carlos Hernández	37
21	Eddy De Guevara	36
22	Juan Antonio Guevara	36
23	Julia Maritza Guevara	36
24	Fidelina López	30
25	Maria Guevara	26
26	José Guevara	26
27	Melissa De Guevara	24
28	María Juana Guevara	20
29	Kenia Orellana	19
30	Antonio Guevara	15
31	Kevin Adalid Guevara	14

Cuadro # 14		
N°	Nombre De Personas	Edad
	Caserío	
	Cumbre	
	Juana Pérez	87
	Juana Antonia Pérez	86
	Jorge Escobar	60
	Miguel Ángel López	55
	María Maribel Caballero	48
	José Porfirio Sánchez	48
	José Ramón Escobar	48
	José Octavio Méndez	45
	Gloria Orellana	45
	Domitila Pendiente Apellido	45
	Pedro Antonio Pineda	40
	Gladis Ondina Pendiente Apellido	37
	María De Sánchez	37
	Alejandro Méndez	34
	Nieves Carolina Girón	32
	Berta María Escobar	26
	Carlos Mauricio Vidal	25
	Danilo Escobar	24
	Karla Méndez	23

Indicadores Socioeconómicos Línea Base Municipio San Nicolás Copán.

	José Antonio Escobar	23
	Francis Escobar Orellana	19
	Margarita Escobar	18
	Marlon Méndez	17
	Melvin Escobar	16
	María Victoria Escobar	15
	Lilian Méndez	15
	Dilcia Escobar	14
	Juana Escobar	12

Cuadro # 15		
N°	Nombre De Personas	Edad
Caserios		
La Colorada		
1	Aureliano Calderón	78
2	Deysi Ramos	33
3	Antonio Granados	30
4	Maritza Granados	12
5	José Reinado Granados	8

Cuadro # 16		
N°	Nombre De Personas	Edad
Caserios		
Las Jaguillas		
1	Antonio Méndez	54
2	Antonia De Méndez	45
3	Héctor Manuel Chinchilla	31

Cuadro # 17		
N°	Nombre De Las Personas	Edad
Aldeas		
El Carmen		
1	José Alvarado	97
2	Petronas Alvarado	94
3	Pablo Mejía	90
4	Alejandro García	90
5	Cesar Escobar	86
6	Mercedes García	86
7	Domingo Contreras	85
8	María Contreras	83
9	Francisca Murillo	81
10	Fernando López Calderón	81
11	María Del Carmen Dubon	79
12	Francisca De Mejía	79
13	María Olimpia Alvarado	78
14	Gregoria Mejía	77
15	José Pérez	77
16	Rosa Montufar	76
17	Santiago Benítez	76
18	Gregoria Zamora	75
19	José Humberto Moran	75
20	José Adelino Pérez	75
21	Juliana Calderón	71
22	Josefina Zabala	70
23	María Antonia Salvador	70
24	Luis Mejía López	69
25	Francisca Pineda	69
26	José Efraín Castañeda	69
27	Trijidio Mejía	68
28	Rosa Elvira Pérez	68
29	Joaquina Santos	68
30	Damasio Mejía	67
31	Raimundo Benítez	66
32	Francisco Lara	66
33	Gilberto Castillo	65
34	Francisco García	64
35	Margarita Alvarenga	63
36	Tito Pacheco	63
37	José Antonio Escobar	62
38	Esteban Benítez	62
39	Francisca Alvarado	60
40	Pedro Benítez	60
41	Dolores Alvarado	59
42	Pedro Antonio Benítez	59

Indicadores Socioeconómicos Línea Base Municipio San Nicolás Copán.

43	José Lara	58
44	Ondina Pérez	58
45	Paulina López	57
46	Margarita Contreras	57
47	José Escobar	56
48	Osman Gonzales Luna	55
49	José Pacheco	54
50	Digna Martinez	54
51	María Delfina Recarte	54
52	María Lidia García	54
53	Julio Pacheco	53
54	Víctor Benítez	53
55	Berta Contreras	52
56	Horacio Murillo	52
57	Cecilia Cantarero	52
58	José Leónidas Mejía	52
59	Santos Gómez	50
60	Santos Mejía	50
61	Margarita Mejía	50
62	Marciano Gonzales	48
63	Rosa Ramos	48
64	María Aguilar	48
65	José Troches	47
66	María Ramos	47
67	Rosa Benítez	47
68	Mercedes Zabala	46
69	María Escobar	46
70	Ercilia Antonia Esquivel	45
71	Arsenio Santos	45
72	María Madrid	44
73	Marcial Mejía	44
74	Santos Calderón	42
75	Joaquín Alvarado	42
76	Oscar Ramos	42
77	Carmen Fuentes	42
78	Teófilo Villanueva	42
79	Julio Alvarado	40
80	José Gabriel Santos	41
81	María Cruz Ayala	39
82	Gregorio Santos Chávez	39
83	Leonardo Mejía	36
84	Elsa De Mejía	36
85	Dolores Martinez	35
86	Juana Maribel Calderón	34
87	Dionisio Caballero	32
88	Cristóbal Mejía	32

Indicadores Socioeconómicos Línea Base Municipio San Nicolás Copán.

89	Carlos Lara	31
90	Eusebio López	31
91	Reinaldo Granados	31
92	Reinaldo Romero	30
93	Alberto Núñez	30
94	José Antonio López Zabala	29
95	Jorge Mejía	28
96	Otoniel Mejía	27
97	Ilda Ulloa	26
98	Ana Pacheco	24
99	Sergio Martinez	23
100	José Davis Benítez	23
101	María Granados	22
102	Gloria Aracely Benítez	22
103	Ever Edgardo Mejía	22
104	Henry Paulino Meléndez	20
105	Mirza López	18
106	Manuel De Jesús Benítez	17
107	Yoni Joadamid Mejía	17
108	Fernando Rosa	17
109	Denis Edgardo López	15
110	Antonia Mejía	15
111	Amner Alvarado	14
112	Darlan Josué Salvador	10

Cuadro # 18		
N°	Nombre De Personas	Edad
Caserios		
Agua Tibia		
1	Pedro Alvarado Mejía	58
2	Roberto Mejía	58
3	Petrona De Mejía	52
4	Marcos Mejía	20
5	Sandra Johana Pendiente Apellido	19

Cuadro # 19		
N°	Nombre De Las Personas	Edad
Aldeas		
El Achiotal		
1	Catalina Arita	95
2	Juana Posada Guevara	88
3	Jesusa Moreira	86
4	Manuel De Jesús	72
5	Cayetano Larios	68
6	Catalina Arita	65
7	Juan Arita	65
8	Agripino Rodríguez	63
9	María Josefina Martínez	61
10	Eugenio Contreras	58
11	José Ismael Cuetas	58
12	José Antonio Cuetas	53
13	Gonzalo Martínez	50
14	Norma De Cuetas	48
15	Alberto Claros	42
16	Antonio Barnica	38
17	Emma Leticia Cuestas	34
18	Elsa Marina López	26
19	Carlos Dubon	25
20	María Idania García	21
21	Sonia Yaneth Castañeda	19
22	Yeni Hernández	000000

Cuadro # 20		
N°	Nombre De Personas	Edad
Caserios		
La Puerta		
	José López	94
	Santos Mejía	75
	José Cruz Romero	66
	Pedro Antonio Acevedo	64
	José Mario Alvarenga	41
	Suyapa Mejía	38

Cuadro # 21		
N°	Nombre De Personas	Edad
Caserios		
El Bijao		
	Juan Jacinto	86
	Julia Arita	83
	Agustín García	75
	Margarita Martínez	74
	Dominga García	73
	Enrique García	37
	Berta Lidia Cruz	36
	Nelson Sanabria	35
	Deisy Leonor	34

Cuadro # 22		
N°	Nombre De Personas	Edad
Caserio		
Los Lesquines		
	Mercedes Cisneros Alarcón	85
	Prudencio Carranza	76
	José Amado Gonzáles	56
	Arturo Urrea Romero	52
	María De Moreno	48
	José Cipriano López	39
	Carlos Mejía Marín	29

N°	Nombre De Personas	Edad
Caserios		
Escondido		
1	Bonifacio Hernandez	85
2	Paulina Martinez	82
3	Elisa Ramirez	82
4	Timoteo Bellozo	65
5	Cruz De Belloza	60
6	Antonia Rsamirez	60
7	Marco Tulio Gutierrez	56
8	Oneyda Martinez	56
9	Marco Tulio Martinez	53
10	Manuel Leonor	52
11	Salvador Martinez	50
12	Jose León Martinez	44
13	Maria Elizabeth De Gutierrez	42

Indicadores Socioeconómicos Línea Base Municipio San Nicolás Copán.

14	Francis Sanabria	40
15	Feliciano Gutierrez	39
16	Santos Alfredo Ramirez	35
17	Marta Lidia Ramirez	35
18	Jose Francisoc Msartinez	31
19	Juan Jose Hernandez	30
20	Rafael Bellozo	30
21	Hoslin Mejia	28
22	Marcelis Martinez	22
23	Erlin Samuel Gutierrez	17
24	Nery Omar Sanabria	15
25	Olvin Enoc Gutierrez	14

CUADRO # 23		
N°	Nombre De Personas	Edad
Caserios		
Casco Urbano		
Barrio San José		
1	María López	98
2	Antonio López	87
3	Lucinda Martinez	85
4	Juan Santos Benítez	80
5	Paula Portillo	78
6	Expectación Ramírez	77
7	Paulo Hernández	74
8	Salvador Pineda	74
9	Nazaría Santos	71
10	Margarita Rodríguez	70
11	Jorge López Madrid	69
12	Francisca Barrera	65
13	Santos Vásquez	65
14	María Paz Benítez	64
15	Lorenzo Hernández	60
16	José Luis Reyes	60
17	María Mejía	58
18	Devora Portillo	53
19	Gregoria Mejía	52
20	Antonio Portillo	49
21	Rutilia Hernández	47
22	Blanca (Esposa De José Luis Reyes)	46
23	Samuel Pineda Madrid	40
24	Rosa Delia Barrera	37
25	Amílcar Ineda	36
26	María Alva Rivera	31
27	Mirian Alexandra Ercinos	30
28	Jose Vasquez	28
29	Ingris Giron	22
30	Roger Reyes	16
Barrio El Progreso		
1	Prudencia Lopez	97
2	Manuel Gomez	90
3	Mercedes Vega	86
4	Cesar Tabora	85
5	Emiliano Casco	84
6	María Elena Martínez	85
7	Manuel Gomez	83
8	Feliciano Montejo	83
9	Lidia Hernandez	83

Indicadores Socioeconómicos Línea Base Municipio San Nicolás Copán.

10	Francisco Lopez	80
11	Nicolas Mejia	76
12	Juana Santos	73
13	Adan Aguilar	71
14	Lázaro (Esposo Mercedes Vega)	72
15	Jose Efrain Espinoza	67
16	Rosa Delia Alvarado	67
17	Manuel Villaneuva	65
18	Dolores Portillo	65
19	Constantino Herrera	65
20	Blanca Peña	63
21	Carmelina Villanueva	60
22	Marcos Martinez	60
23	Carmen Erazo	54
24	Victoria Leiva	50
25	Rigoberto Argueta	50
26	María Concepción Mejía	50
27	Joselino Maldonado	50
28	María Núñez	46
29	Rosa Martinez	43
30	Oneida Aguilar	36
31	Juan Cruz	32
32	Telma Maricela Rivera	27
33	Ángel Antonio Villanueva	21
34	Alva Villamil	20
35	Armando Martinez	16
	Barrio San Sebastián	
1	Eugenio Murillo	95
2	Manuel Murillo	90
3	Marcia Elena López	88
4	Leonor Benítez	83
5	Julia Erazo	82
6	Josefina Murillo	81
7	Santos Villalta	81
8	Lucila Portillo	80
9	Antonio Ramírez	78
10	Olivia Muñoz	78
11	José Alberto Mejía	75
12	Leonardo Portillo	74
13	Miguel Ángel Murillo	74
14	Antonio Bautista	73
15	Vicenta Portillo	72
16	Dolores Portillo	72
17	José Chacón	72
18	José Camilo Santos	72
19	Aurelia	68

Indicadores Socioeconómicos Línea Base Municipio San Nicolás Copán.

20	Gumercinda Murillo	68
21	Antonio Bautista	67
22	Maria Benítez	67
23	Maria Sánchez	65
24	Rosa Martínez	65
25	Telma Aguilar	64
26	Nicolás Portillo	63
27	Marcos Ramírez	60
28	Marco Tulio Ardon	56
29	Manuel Murillo	56
30	Irma Consuelo Peña	54
31	Gumercinda Caballero	54
32	Víctor Benítez	53
33	Telma Aguilar	51
34	Santos Arita	50
35	Mirian Mejía	49
36	Suyapa Gonzales	49
37	Concebida Gonzales	46
38	Águeda Díaz	45
39	Elizabeth Jaco	45
40	Geovanny Martínez	41
41	Willian Casaca	40
42	Mercedes Lara	40
43	Gil Quintanilla	40
44	Cruz Portillo	40
45	Valentina Santos	39
46	Dilcia Henríquez	39
47	Reina Margarita Pendiente Apellido	38
48	Ramón García	36
49	Reina Guzmán	35
50	Juana Portillo	34
51	Dolores Santos	33
52	Jorge Santos	32
53	María Villanueva	30
54	Arsenio Lorenzo Murillo	17
	Barrio San Nicolás	
1	Ilario Mejía	82
2	Pedrina Jiménez	78
3	José María Portillo	67
4	Olga (Esposa José Portillo)	62
5	Ángel María Herrera	58
	Barrio San Cayetano	
1	Ignacia Herrera	90
2	Eleuterio Herrera Murillo	85
3	Maria Victoria Sanabria	84

Indicadores Socioeconómicos Línea Base Municipio San Nicolás Copán.

4	Esteban López	80
5	Maria Concepción Chinchilla	79
6	Melesio Chavarría	79
7	Domitila Chavarría	76
8	Clara Santos Alvarado	74
9	Modesta Mejía Osorio	70
10	Moisés Madrid	70
11	Antonio Chavarría	69
12	Maria Rosales	68
13	José Luis Mejía	60
14	Jesús Pineda	65
15	Ernestina Mejía Osorio	65
16	Maria Elodia Mejía	64
17	Adelma Mejia	64
18	Maria Polanco	63
19	Carmenla Martinez	63
20	Maria Teofila Benietz	60
21	Denis Arnaldo Aguilar	58
22	Maria Isabel Mejia	56
23	Juan Manuel Lopez	48
24	Rosa Garcia	46
25	Jose Antonio Portillo	44
26	Luis Orlando Chavarria	43
27	Alejandrina Orellana	40
28	Pedro Antonio Leiva	40
29	Isidra Ramirez	39
30	Jose Orlando Mejia	39
31	Telma Antonia Mejia	34
32	Juana Hernandez	37
33	Delmi Herrera	29
34	Rigoberto Mejia	24
35	Nahun Isidro Ramirez	17
36	Astrid Loany Mejia	15
	Barrio San Francisco	
	Antonio Carballo	87
	Julio Carballo	83
	Jose Francisco Villaneuva	81
	Lidia Reyes	80
	Dorila Mejia	80
	Berta Santos Chinchilla	78
	Alejandro Orellana	77
	Maria Fidelina Velasquez	76
	Mariana Chavarria	72
	Margarita Reyes	72
	Maria Sarmiento	72
	Margarita Sarmiento	69

Indicadores Socioeconómicos Línea Base Municipio San Nicolás Copán.

	Olimpia Mejia	69
	Maria (Esposa Alejandro Orellana)	67
	Lidia Villanueva	67
	Julian Benitez	66
	Francisco Benitez Carballo	65
	Julia Portillo	63
	Remberto Benitez	60
	Maria De Los Angeles Del Cid	58
	Rosa Benítez	58
	Leticia Contreras	56
	Gregoria López	55
	José Reinaldo Contreras	52
	Lucia Hernández	51
	Carlos Orellana	50
	Regina Murillo	50
	Julián Villanueva	47
	Jose Mejia	44
	German Antonio Flores	44
	Serafina Lopez	43
	Maribel Orellana	43
	Julia Santos	40
	Catarino Orellana	40
	Alejandro Orellana	40
	María Marina Torres	40
	Juan Andrés Velásquez	39
	Marta Margarita López	39
	Héctor Alvarado	38
	Doris Yamileth Guerra	38
	Natalia Benítez	38
	Oscar Evelio Portillo	37
	María Lucia López	35
	Nery Contreras	34
	Pabla Orellana	34
	Luis Orellana	32
	Georgina Isabel Benítez	30
	José López	28
	Domingo Orellana	28
	Davis Aragón	25
	María Candelaria Del Cid	23
	Mirna Jackeline España	22
	Eva Francisca Contreras	22
	Ángela Lariza Vargas	21
	Ángel Humberto Cerrato	21
	Cristian Ariel Villanueva	18
	Marco Tulio Díaz	18
	Luis Fernando Benítez	16

Indicadores Socioeconómicos Línea Base Municipio San Nicolás Copán.

	Ángel Adonis Deras	16
	Marlon Ezequiel Benítez	15
	Ingrid Merary España	14
	José Antonio Contreras	14
	Julio Cesar Contreras	13
	Juan Andrés Flores	11

CUADRO # 24		
N°	Nombre De Personas	Edad
	Caseríos	
	Buena Vista	
	José España	89
	Felicita España	74
	Reimundo Mejía	70
	Juan José Pacheco	46
	María Dolores	39
	María Pacheco	38
	Javier Pendiente Apellido	34
	Teresa Pacheco	19
	Jesús Alfredo Santos	18
	Nelson José Pacheco	17
	Arnoldo Pacheco	15

CUADRO # 25		
N°	Nombre De Personas	Edad
	Caserios	
	El Ocotillo	
	Rosa Santos	62
	Ángela Ayala	53
	Raquel Santos	45
	José Fúnez	38
	José Adolfo López	27
	Leida López	23
	Maynor Alexander Navarrete	12

CUADRO # 26		
N°	Nombre De Personas	Edad
	Caserios	
	Pueblo Nuevo	
	Domingo Contreras	89
	Isabel Mejía	84
	Jesús Vásquez	78
	Geronima Benitez	71
	Antonio Pendiente Apellido	69
	Mercedes Muñoz	61
	Santos Lara Mejia	57
	Abigail Orellana	56
	Maria Elsa Escobar	50
	Valentina Contreras	45
	Maria Esperanza Escobar	36
	Juan Contreras	34
	Eldin Antonio Contreras	33
	Yeni Yolanda Bonillas	31
	Jose Luis Contreras	30
	Marcos Benitez	29
	Jose Marcos Francos	12
	Raul Antonio Benietz	7

Anexo # 20

Municipio San Nicolás Copán

MANCOMUNIDAD CHORTI						
MUNICIPALIDAD DE SAN NICOLAS, COPÁN						
Encuesta Socioeconomica para Establecer Linea de Base a Nivel Municipal						
(en el marco de los ODM)						
DATOS GENERALES						
Municipio: San Nicolas, Copán						
Frecuencia General del Municipio de San Nicolas,Copan						
Población: <u>7102</u>				Vivienda: <u>1717</u>		
12. Clasificación de personas por rangos de edades y sexos					15. Quien atendio el parto	
No	Rangos de Edades	No. De Personas	Sexo		saben leer y escribir	
			F	M	F	M
1	Menores de 1 año	178	92	86	0	0
2	De 1 a 4 años	580	275	305	4	3
3	De 5 a 6 años	332	160	172	67	65
4	De 7 a 12 años	918	468	450	427	396
5	De 13 a 15 años	576	274	302	258	275
6	De 16 a 18 años	526	252	274	240	247
7	De 19 a 23 años	642	313	329	291	291
8	De 24 a 30 años	815	427	388	374	331
9	De 31 a 40 años	880	474	406	400	330
10	De 41 a 50 años	610	323	287	247	230
11	De 51 a 64 años	575	305	270	213	197
12	De 65 años y mas	470	250	220	113	117
13. Cuantas madres solteras hay en el hogar:					16. Hubo alguna muerte materna durante el parto o post parto en la familia en el 2014 (hogares)	
<u>393</u> <u>21.1</u> %					1. Si <u>0</u> <u>0.0</u> % 2. No <u>1717</u> <u>100.0</u> %	
14. Cuantos niñ@s nacieron en la familia durante 2014:					17. Planifica la familia con su pareja:	
<u>171</u> <u>10.0</u> %					1. Si <u>587</u> <u>34.2</u> % 2. No <u>1130</u> <u>65.8</u> %	
Femenino <u>78</u> <u>45.6</u> %					18. Tipo de método que usa:	
Masculino <u>93</u> <u>54.4</u> %					1. Ritmo <u>42</u> <u>7.2</u> %	
Mujeres en edad reproductiva					2. Diu <u>45</u> <u>7.7</u> %	
<u>1740</u>					3. Pastilla <u>111</u> <u>18.9</u> %	
					4. Preservativo <u>5</u> <u>0.9</u> %	
					5. Inyección <u>245</u> <u>41.7</u> %	
					6. Operación <u>141</u> <u>24.0</u> %	
					6.1. F <u>141</u> <u>24.0</u> %	
					6.2. M <u>0</u> <u>0.0</u> %	

Indicadores Socioeconómicos Línea Base Municipio San Nicolás Copán.

19. Se murio en la familia un niño (a) menor de 5 años en el 2014:													
1. Si <u> 1 </u> <u> 0.1 </u> %				2. No <u> #### </u> <u> 99.9 </u> %				Femenino <u> 0 </u> <u> 0.0 </u> %				Masculino <u> 1 </u> <u> 100.0 </u> %	
20. Se manifestaron en elgun miembro de su familia las siguientes enfermedades, durante el 2014:													
No	Tipo de enfermedad	Se manifesto		Sexo				Asistencia					
		Si	%	M	%	F	%	Publi ca	%	Priv ada	%	Pro pia	%
1	Infecciones Respiratorias Agudas	686	10	316	46	370	54	469	68	82	12	135	20
2	Dengue Clásico	532	7	244	36	288	42	293	43	59	9	180	26
3	Paludismo	9	0	4	1	5	1	4	1	2	0	3	0
4	Dengue Hemorrágico	6	0	2	0	4	1	3	0	2	0	1	0
5	Chagas	1	0	1	0	0	0	1	0	0	0	0	0
6	Alcoholismo	26	0	23	3	3	0	3	0	2	0	21	3
7	Discapacidad en Niños/Niñas	131	2	78	11	54	8	74	11	21	3	36	5
8	Discapacidad en Jovenes	6	0	4	1	2	0	2	0	1	0	3	0
9	Discapacidad en adultos	4	0	2	0	2	0	2	0	1	0	0	0
10	Discapacidad en Adulto Mayor	17	0	11	2	6	1	6	1	5	1	6	1
11	Tuberculosis	0	0	0	0	0	0	0	0	0	0	0	0
12	Cancer	6	0	3	0	3	0	4	1	2	0	0	0
13	Diarreas	84	1	34	5	50	7	55	8	7	1	22	3
14	De la piel	178	3	66	10	112	16	94	14	21	3	63	9
15	Otros:	413	6	153	22	260	38	253	37	86	13	74	11
21. Tipo de vivienda en uso:							23. Tenencia de la vivienda:						
Casa		<u> 1690 </u>	<u> 98.4 </u> %	Propia totalmente pagada		<u> 1385 </u>	<u> 80.7 </u> %						
Apartamento Independiente		<u> 15 </u>	<u> 0.9 </u> %	Dominio:									
Local no abitacional		<u> 1 </u>	<u> 0.1 </u> %	Pleno		<u> 480 </u>	<u> 34.7 </u> %						
Cuarto mesón (cuarterias)		<u> 3 </u>	<u> 0.2 </u> %	Escritura		<u> 348 </u>	<u> 25.1 </u> %						
Casa improvisada		<u> 8 </u>	<u> 0.5 </u> %	Util		<u> 557 </u>	<u> 40.2 </u> %						
22. Materiales de construcción de las paredes:							Sexo:						
1. Adobe		<u> 1090 </u>	<u> 63.5 </u> %	Masculino		<u> 904 </u>	<u> 65.3 </u> %						
2. Bloque		<u> 345 </u>	<u> 20.1 </u> %	Femenino		<u> 422 </u>	<u> 30.5 </u> %						
3. Bahareque		<u> 158 </u>	<u> 9.2 </u> %	Ambos		<u> 59 </u>	<u> 4.3 </u> %						
4. Madera		<u> 80 </u>	<u> 4.7 </u> %	Propia Pagando		<u> 15 </u>	<u> 0.9 </u> %						
5. Desperdicios		<u> 10 </u>	<u> 0.6 </u> %	Alquilada		<u> 93 </u>	<u> 5.4 </u> %						
6. Ladrillo		<u> 24 </u>	<u> 1.4 </u> %	Prestada		<u> 224 </u>	<u> 13.0 </u> %						
7. Piedra		<u> 10 </u>	<u> 0.6 </u> %										

Indicadores Socioeconómicos Línea Base Municipio San Nicolás Copán.

24. Cuales son los principales problemas de la vivienda.			
No tiene repello	<u>797</u>	<u>46.4</u>	%
Piso de tierra	<u>473</u>	<u>27.5</u>	%
Falta de cielo falso	<u>1447</u>	<u>84.3</u>	%
Problemas estructurales	<u>401</u>	<u>23.4</u>	%
Techo en mal estado	<u>357</u>	<u>20.8</u>	%
Ninguno	<u>157</u>	<u>9.1</u>	%
Externo		<u>722</u>	<u>90.6</u> %
Interno		<u>###</u>	<u>89.5</u> %
25. Condiciones de la vivienda:		29. Cuántas piezas se utilizan como dormitorio:	
Buena	<u>157</u>	<u>9.1</u>	%
Regular	<u>1009</u>	<u>58.8</u>	%
Mala	<u>551</u>	<u>32.1</u>	%
26. Freceuntementeque utilizan para cocinar:		30. Cuántas familias viven en esta casa:	
Electricidad	<u>107</u>	<u>6.2</u>	%
Gas volátil (Chimbo)	<u>204</u>	<u>11.9</u>	%
Gas (Kerosén)	<u>7</u>	<u>0.4</u>	%
Leña	<u>#####</u>	<u>91.3</u>	%
No Cosina	<u>17</u>	<u>1.0</u>	%
27. Cuantas piezas tiene esta vivienda:		31. Ha emigrado algun miembro de su hogar:	
Una	<u>144</u>	<u>8.4</u>	%
Dos	<u>230</u>	<u>13.4</u>	%
Tres	<u>458</u>	<u>26.7</u>	%
Cuatro	<u>486</u>	<u>28.3</u>	%
Cinco	<u>246</u>	<u>14.3</u>	%
Seis y mas	<u>153</u>	<u>8.9</u>	%
28. Cuantos baños tiene:		32. Conoce usted casos de violencia intrafamiliar en el barrio en el ultimo año:	
No tiene baño	<u>446</u>	<u>26.0</u>	%
Uno	<u>#####</u>	<u>67.0</u>	%
Dos	<u>100</u>	<u>5.8</u>	%
Tres y mas	<u>21</u>	<u>1.2</u>	%
Si		<u>44</u>	<u>2.56</u> %
Cuantos		<u>55</u>	<u>###</u> %
No		<u>1673</u>	<u>97.44</u> %

Indicadores Socioeconómicos Línea Base Municipio San Nicolás Copán.

<p>33. Le ha sucedido algún caso de violencia a usted o a su familia en el ultimo año:</p> <p>Si <u>46</u> <u>2.7</u> % Cuantos <u>61</u> <u>0.9</u> % No <u>1671</u> <u>97.3</u> %</p>																																																																										
<p>34. Situación educativa actual, e igualdad entre los sexos, de los niños en edad escolar (4 a 23 años) <u>3173</u>)</p> <table border="1"> <thead> <tr> <th colspan="2">Sexo</th> <th colspan="11">Grado que actualmente cursan o cursaron</th> <th colspan="2">Estudian ahora</th> </tr> <tr> <th>M</th> <th>F</th> <th>Pre Grado</th> <th>Primer Grado</th> <th>Segundo Grado</th> <th>Tercero Grado</th> <th>Cuarto Grado</th> <th>Quinto Grado</th> <th>Sexto Grado</th> <th>Básico</th> <th>Diver.</th> <th>Univ.</th> <th>Ning.</th> <th>Si</th> <th>No</th> </tr> </thead> <tbody> <tr> <td>1631</td> <td>1542</td> <td>230</td> <td>248</td> <td>264</td> <td>299</td> <td>229</td> <td>210</td> <td>605</td> <td>503</td> <td>238</td> <td>36</td> <td>311</td> <td>1518</td> <td>1655</td> </tr> <tr> <td>51.4%</td> <td>48.6%</td> <td>7.2%</td> <td>7.8%</td> <td>8.3%</td> <td>9.4%</td> <td>7.2%</td> <td>6.6%</td> <td>19.1%</td> <td>15.9%</td> <td>7.5%</td> <td>1.1%</td> <td>9.8%</td> <td>47.8%</td> <td>52.2%</td> </tr> </tbody> </table>															Sexo		Grado que actualmente cursan o cursaron											Estudian ahora		M	F	Pre Grado	Primer Grado	Segundo Grado	Tercero Grado	Cuarto Grado	Quinto Grado	Sexto Grado	Básico	Diver.	Univ.	Ning.	Si	No	1631	1542	230	248	264	299	229	210	605	503	238	36	311	1518	1655	51.4%	48.6%	7.2%	7.8%	8.3%	9.4%	7.2%	6.6%	19.1%	15.9%	7.5%	1.1%	9.8%	47.8%	52.2%
Sexo		Grado que actualmente cursan o cursaron											Estudian ahora																																																													
M	F	Pre Grado	Primer Grado	Segundo Grado	Tercero Grado	Cuarto Grado	Quinto Grado	Sexto Grado	Básico	Diver.	Univ.	Ning.	Si	No																																																												
1631	1542	230	248	264	299	229	210	605	503	238	36	311	1518	1655																																																												
51.4%	48.6%	7.2%	7.8%	8.3%	9.4%	7.2%	6.6%	19.1%	15.9%	7.5%	1.1%	9.8%	47.8%	52.2%																																																												
<p>35. Profesión u oficio e ingresos de los miembros de la familia en edad de trabajar:</p> <p>Pea Ocupada y Desocupada</p> <table border="1"> <thead> <tr> <th>Si</th> <th>%</th> <th>No</th> <th>%</th> <th>Ingresos</th> <th>Cant.</th> <th>%</th> </tr> </thead> <tbody> <tr> <td>2639</td> <td>47.2</td> <td>2948</td> <td>52.8</td> <td>Ingresos Menos de 1,000</td> <td>605</td> <td>22.9</td> </tr> <tr> <td></td> <td></td> <td></td> <td></td> <td>Ingresos entre Lps. 1,001 a 2,000</td> <td>534</td> <td>20.2</td> </tr> <tr> <td></td> <td></td> <td></td> <td></td> <td>Ingresos entre Lps. 2,001 a 4,000</td> <td>950</td> <td>36.0</td> </tr> <tr> <td></td> <td></td> <td></td> <td></td> <td>Ingresos entre Lps. 4,001 a 8,000</td> <td>384</td> <td>14.6</td> </tr> <tr> <td></td> <td></td> <td></td> <td></td> <td>Ingresos entre Lps. 8,001 y más</td> <td>166</td> <td>6.3</td> </tr> </tbody> </table>															Si	%	No	%	Ingresos	Cant.	%	2639	47.2	2948	52.8	Ingresos Menos de 1,000	605	22.9					Ingresos entre Lps. 1,001 a 2,000	534	20.2					Ingresos entre Lps. 2,001 a 4,000	950	36.0					Ingresos entre Lps. 4,001 a 8,000	384	14.6					Ingresos entre Lps. 8,001 y más	166	6.3																		
Si	%	No	%	Ingresos	Cant.	%																																																																				
2639	47.2	2948	52.8	Ingresos Menos de 1,000	605	22.9																																																																				
				Ingresos entre Lps. 1,001 a 2,000	534	20.2																																																																				
				Ingresos entre Lps. 2,001 a 4,000	950	36.0																																																																				
				Ingresos entre Lps. 4,001 a 8,000	384	14.6																																																																				
				Ingresos entre Lps. 8,001 y más	166	6.3																																																																				
<p>36. Alguien de la familia ha obtenido algún tipo de prestamo:</p> <p>Si <u>338</u> <u>19.69</u> % No <u>1379</u> <u>80.31</u> % M <u>211</u> <u>62.43</u> % F <u>127</u> <u>37.57</u> %</p>							<p>39. Cuantos son los ingresos mensuales familiares:</p> <table border="1"> <thead> <tr> <th>Rangos (Lps)</th> <th>Hogar</th> <th>%</th> </tr> </thead> <tbody> <tr> <td>de 1,000.00</td> <td>211</td> <td>12.29</td> </tr> <tr> <td>1,001 - 2,000</td> <td>244</td> <td>14.21</td> </tr> <tr> <td>2,001 - 4,000</td> <td>573</td> <td>33.37</td> </tr> <tr> <td>4,001 - 8,000</td> <td>398</td> <td>23.18</td> </tr> <tr> <td>8,001 - 12,000</td> <td>161</td> <td>9.377</td> </tr> <tr> <td>12,001 - 20,000</td> <td>88</td> <td>5.125</td> </tr> <tr> <td>20,001 - 30,000</td> <td>23</td> <td>1.34</td> </tr> <tr> <td>30,001 - 50,000</td> <td>14</td> <td>0.815</td> </tr> <tr> <td>50,001 y Mas</td> <td>5</td> <td>0.291</td> </tr> </tbody> </table>								Rangos (Lps)	Hogar	%	de 1,000.00	211	12.29	1,001 - 2,000	244	14.21	2,001 - 4,000	573	33.37	4,001 - 8,000	398	23.18	8,001 - 12,000	161	9.377	12,001 - 20,000	88	5.125	20,001 - 30,000	23	1.34	30,001 - 50,000	14	0.815	50,001 y Mas	5	0.291																														
Rangos (Lps)	Hogar	%																																																																								
de 1,000.00	211	12.29																																																																								
1,001 - 2,000	244	14.21																																																																								
2,001 - 4,000	573	33.37																																																																								
4,001 - 8,000	398	23.18																																																																								
8,001 - 12,000	161	9.377																																																																								
12,001 - 20,000	88	5.125																																																																								
20,001 - 30,000	23	1.34																																																																								
30,001 - 50,000	14	0.815																																																																								
50,001 y Mas	5	0.291																																																																								
<p>37. Reciben remesas:</p> <p>Si <u>210</u> <u>12.23</u> % No <u>1507</u> <u>87.77</u> %</p>																																																																										
<p>38. Cuanto lps.</p> <table border="1"> <thead> <tr> <th>No.</th> <th>Rango</th> <th>Cant.</th> <th>%</th> </tr> </thead> <tbody> <tr> <td>1</td> <td>0.01 - 1000.00</td> <td>81</td> <td>38.57</td> </tr> <tr> <td>2</td> <td>1000.01 - 2000.00</td> <td>62</td> <td>29.52</td> </tr> <tr> <td>3</td> <td>2000.01 - y mas</td> <td>67</td> <td>31.90</td> </tr> </tbody> </table>							No.	Rango	Cant.	%	1	0.01 - 1000.00	81	38.57	2	1000.01 - 2000.00	62	29.52	3	2000.01 - y mas	67	31.90	<p>40. Los ingresos familiares ajustan para alimentarse los:</p> <p>1. 3 tiempos <u>1454</u> <u>84.7</u> % 2. 2 tiempos <u>242</u> <u>14.1</u> % 3. 1 tiempos <u>21</u> <u>1.2</u> %</p>																																																			
No.	Rango	Cant.	%																																																																							
1	0.01 - 1000.00	81	38.57																																																																							
2	1000.01 - 2000.00	62	29.52																																																																							
3	2000.01 - y mas	67	31.90																																																																							

Indicadores Socioeconómicos Línea Base Municipio San Nicolás Copán.

<p>41. Trabaja por cuenta propia la tierra alguien en la familia</p> <p>1. Si <u>782</u> <u>45.5</u> %</p> <p>2. No <u>935</u> <u>54.5</u> %</p> <p>M <u>1067</u> <u>136.4</u> %</p> <p>F <u>40</u> <u>5.1</u> %</p> <p>Cuantos</p> <p>Uno <u>570</u> <u>72.9</u> %</p> <p>Dos <u>129</u> <u>16.5</u> %</p> <p>Tres <u>64</u> <u>8.2</u> %</p> <p>Cuatro <u>12</u> <u>1.5</u> %</p> <p>Cinco y mas <u>7</u> <u>0.9</u> %</p>		<p>43. Se producen alimentos en la familia:</p> <p>Si <u>731</u> <u>42.6</u> %</p> <p>No <u>986</u> <u>57.4</u> %</p>																																																																											
<p>42. Tipo de tenencia de la tierra</p> <p>1. Propia pagada <u>518</u> <u>30.2</u> %</p> <p>Pleno <u>356</u> <u>68.7</u> %</p> <p>Util <u>136</u> <u>26.3</u> %</p> <p>2. Propia pagando <u>6</u> <u>0.3</u> %</p> <p>3. Alquilada <u>171</u> <u>10.0</u> %</p> <p>4. Prestada <u>122</u> <u>7.1</u> %</p> <p>5. En litigio <u>8</u> <u>0.5</u> %</p> <p>6. Comunal <u>2</u> <u>0.1</u> %</p> <p>7. No tiene <u>890</u> <u>51.8</u> %</p>		<p>44. Producen suficientes alimentos para autoconsumo:</p> <p>Si <u>635</u> <u>37.0</u> %</p> <p>No <u>1081</u> <u>63.0</u> %</p>																																																																											
<p>45. De los alimentos que producen obtienen exedentes para la venta:</p> <p>Si <u>163</u> <u>9.5</u> %</p> <p>No <u>1553</u> <u>90.4</u> %</p>		<p>46. Cuantos hombres de la familia participan en organizaciones:</p> <p>Ninguno <u>1345</u> <u>78.3</u> %</p> <p>Uno <u>307</u> <u>17.9</u> %</p> <p>Dos <u>40</u> <u>2.3</u> %</p> <p>Tres y mas <u>25</u> <u>1.5</u> %</p>																																																																											
<p>47. Cuantas mujeres de la familia participan en organizaciones:</p> <p>Ninguno <u>1235</u> <u>71.9</u> %</p> <p>Uno <u>365</u> <u>21.3</u> %</p> <p>Dos <u>78</u> <u>4.5</u> %</p> <p>Tres y mas <u>39</u> <u>2.3</u> %</p>		<p>48. En la casa que habita existen los siguientes servicios publicos:</p> <table border="1"> <thead> <tr> <th rowspan="2">No</th> <th rowspan="2">Servicios Publicos</th> <th colspan="2">Lo reciben</th> </tr> <tr> <th>Cant.</th> <th>%</th> </tr> </thead> <tbody> <tr><td>1</td><td>Agua de pozo propio</td><td>138</td><td>8.0</td></tr> <tr><td>2</td><td>Agua domiciliar de pozo comunal</td><td>521</td><td>30.3</td></tr> <tr><td>3</td><td>Acarrea agua de rio o quebrada</td><td>112</td><td>6.5</td></tr> <tr><td>4</td><td>Agua domiciliar por acueducto</td><td>1363</td><td>79.4</td></tr> <tr><td>5</td><td>Agua domiciliar por Manguera</td><td>26</td><td>1.5</td></tr> <tr><td>6</td><td>Agua llave publica / fuente</td><td>566</td><td>33.0</td></tr> <tr><td>7</td><td>Reservorio de agua lluvia</td><td>75</td><td>4.4</td></tr> <tr><td>8</td><td>Servicio sanitario</td><td>1090</td><td>63.5</td></tr> <tr><td>9</td><td>Letrina</td><td>204</td><td>11.9</td></tr> <tr><td>10</td><td>Usa la letrina</td><td>190</td><td>11.1</td></tr> <tr><td>11</td><td>Recolección de basura</td><td>575</td><td>33.5</td></tr> <tr><td>12</td><td>Aseo de calles</td><td>210</td><td>12.2</td></tr> <tr><td>13</td><td>Energia eléctrica domiciliaria</td><td>1401</td><td>81.6</td></tr> <tr><td>14</td><td>Teléfono (Hondutel)</td><td>36</td><td>2.1</td></tr> <tr><td>15</td><td>Teléfono (Celular)</td><td>1446</td><td>84.2</td></tr> <tr><td>16</td><td>Alumbrada publico</td><td>1032</td><td>60.1</td></tr> <tr><td>17</td><td>Mantenimiento de calles</td><td>352</td><td>20.5</td></tr> </tbody> </table>		No	Servicios Publicos	Lo reciben		Cant.	%	1	Agua de pozo propio	138	8.0	2	Agua domiciliar de pozo comunal	521	30.3	3	Acarrea agua de rio o quebrada	112	6.5	4	Agua domiciliar por acueducto	1363	79.4	5	Agua domiciliar por Manguera	26	1.5	6	Agua llave publica / fuente	566	33.0	7	Reservorio de agua lluvia	75	4.4	8	Servicio sanitario	1090	63.5	9	Letrina	204	11.9	10	Usa la letrina	190	11.1	11	Recolección de basura	575	33.5	12	Aseo de calles	210	12.2	13	Energia eléctrica domiciliaria	1401	81.6	14	Teléfono (Hondutel)	36	2.1	15	Teléfono (Celular)	1446	84.2	16	Alumbrada publico	1032	60.1	17	Mantenimiento de calles	352	20.5
No	Servicios Publicos	Lo reciben																																																																											
		Cant.	%																																																																										
1	Agua de pozo propio	138	8.0																																																																										
2	Agua domiciliar de pozo comunal	521	30.3																																																																										
3	Acarrea agua de rio o quebrada	112	6.5																																																																										
4	Agua domiciliar por acueducto	1363	79.4																																																																										
5	Agua domiciliar por Manguera	26	1.5																																																																										
6	Agua llave publica / fuente	566	33.0																																																																										
7	Reservorio de agua lluvia	75	4.4																																																																										
8	Servicio sanitario	1090	63.5																																																																										
9	Letrina	204	11.9																																																																										
10	Usa la letrina	190	11.1																																																																										
11	Recolección de basura	575	33.5																																																																										
12	Aseo de calles	210	12.2																																																																										
13	Energia eléctrica domiciliaria	1401	81.6																																																																										
14	Teléfono (Hondutel)	36	2.1																																																																										
15	Teléfono (Celular)	1446	84.2																																																																										
16	Alumbrada publico	1032	60.1																																																																										
17	Mantenimiento de calles	352	20.5																																																																										
<p>Indicadores Socioeconómicos de San Nicolás, Copán</p>																																																																													

Anexo #21

Municipalidad de San Nicolás Copán.
Frecuencia de cada comunidad, listado Jefes de Familia y Croquis.

Aldea Cerro Redondo.

MANCOMUNIDAD CHORTI						
MUNICIPALIDAD DE SAN NICOLAS, COPÁN						
Encuesta Socioeconomica para Establecer Linea de Base a Nivel Municipal						
(en el marco de los ODM)						
DATOS GENERALES						
Municipio: San Nicolas, Copán						
Barrio:						
Población: <u> 230 </u>				Vivienda: <u> 44 </u>		
12. Clasificación de personas por rangos de edades y sexos				15. Quien atendio el parto		
No	Rangos de Edades	No. De Personas	Sexo		saben leer y escribir	
			F	M	F	M
1	Menores de 1 año	9	3	6		
2	De 1 a 4 años	28	16	12	0	0
3	De 5 a 6 años	16	8	8	6	6
4	De 7 a 12 años	37	16	21	16	18
5	De 13 a 15 años	18	9	9	9	10
6	De 16 a 18 años	17	7	10	7	9
7	De 19 a 23 años	26	13	13	11	8
8	De 24 a 30 años	23	14	9	9	5
9	De 31 a 40 años	23	8	15	15	10
10	De 41 a 50 años	11	7	4	6	3
11	De 51 a 64 años	16	8	8	2	4
12	De 65 años y mas	6	1	5	1	3
13. Cuantas madres solteras hay en el hogar:				16. Hubo alguna muerte materna durante el parto o post parto en la familia en el 2013 (hogares)		
<u> 7 </u> <u> 15.9 </u> %				1. Si <u> 0 </u> <u> 0.0 </u> % 2. No <u> 44 </u> <u> #### </u> %		
14. Cuantos niñ@s nacieron en la familia durante 2013:				17. Planifica la familia con su pareja:		
<u> 6 </u> <u> 13.6 </u> %				1. Si <u> 15 </u> <u> 34.1 </u> % 2. No <u> 29 </u> <u> 65.9 </u> %		
Femenino <u> </u> <u> 0.0 </u> %				18. Tipo de método que usa:		
Masculino <u> </u> <u> 0.0 </u> %				1. Ritmo <u> 3 </u> <u> 20.0 </u> %		
Mujeres en edad reproductiva				2. Diu <u> 1 </u> <u> 6.7 </u> %		
<u> 51 </u>				3. Pastilla <u> 0 </u> <u> 0.0 </u> %		
				4. Preservativo <u> 0 </u> <u> 0.0 </u> %		
				5. Inyección <u> 9 </u> <u> 60.0 </u> %		
				6. Operación <u> 2 </u> <u> 13.3 </u> %		
				6.1. F <u> 2 </u> <u> 13.3 </u> %		
				6.2. M <u> 0 </u> <u> 0.0 </u> %		

Indicadores Socioeconómicos Línea Base Municipio San Nicolás Copán.

19. Se murio en la familia un niño (a) menor de 5 años en el 2013:

1. Si 1 2.3 % 2. No 0 0.0 % Femenino 1 #### %
 Masculino 0 0.0 %

20. Se manifestaron en elgun miembro de su familia las siguientes enfermedades, durante el 2013:

No	Tipo de enfermedad	Se manifesto		Sexo				Asistencia					
		Si	%	M	%	F	%	Publi ca	%	Priv ada	%	Pro pia	%
1	Infecciones Respiratorias Agudas	30	13	16	53	14	47	24	80	1	3	5	17
2	Dengue Clásico	16	7	8	27	8	27	16	53	0	0	0	0
3	Paludismo	1	0	1	3	0	0	1	3	0	0	0	0
4	Dengue Hemorrágico	0	0	0	0	0	0	0	0	0	0	0	0
5	Chagas	0	0	0	0	0	0	0	0	0	0	0	0
6	Alcoholismo	1	0	1	3	0	0	1	3	0	0	0	0
7	Discapacidad en edad de 5 en adelante	1	0	1	3	0	0	0	0	0	0	1	3
8	Tuberculosis	0	0	0	0	0	0	0	0	0	0	0	0
9	Cancer	0	0	0	0	0	0	0	0	0	0	0	0
10	Diarreas	3	1	1	3	2	7	3	10	0	0	0	0
11	De la piel	5	2	2	7	3	10	4	13	1	3	0	0
12	Otros:	3	1	0	0	3	10	2	7	0	0	1	3

21. Tipo de vivienda en uso:

Casa 44 100.0 %
 Apartamento Independiente 0 0.0 %
 Local no abitacional 0 0.0 %
 Cuarto mesón (cuarterías) 0 0.0 %
 Casa improvisada 0 0.0 %

22. Materiales de construcción de las paredes:

1. Adobe 17 38.6 %
 2. Bloque 4 9.1 %
 3. Bahareque 4 9.1 %
 4. Madera 18 40.9 %
 5. Desperdicios 0 0.0 %
 6. Ladrillo 1 2.3 %
 7. Piedra 0 0.0 %

23. Tenencia de la vivienda:

Propia totalmente pagada 38 86.4 %
 Dominio:
 Pleno 9 23.7 %
 Escritura 21 55.3 %
 Util 8 21.1 %
 Sexo:
 Masculino 30 78.9 %
 Femenino 4 10.5 %
 Ambos 4 10.5 %
 Propia Pagando 0 0.0 %
 Alquilada 0 0.0 %
 Prestada 6 13.6 %

Indicadores Socioeconómicos Línea Base Municipio San Nicolás Copán.

24. Cuales son los principales problemas de la vivienda.			
No tiene repello	<u>23</u>	<u>52.3</u>	%
Piso de tierra	<u>33</u>	<u>75.0</u>	%
Falta de cielo falso	<u>38</u>	<u>86.4</u>	%
Problemas estructurales	<u>21</u>	<u>47.7</u>	%
Techo en mal estado	<u>20</u>	<u>45.5</u>	%
Ninguno	<u>1</u>	<u>2.3</u>	%
Externo		<u>22</u>	<u>95.7</u> %
Interno		<u>21</u>	<u>91.3</u> %
25. Condiciones de la vivienda:			
Buena	<u>1</u>	<u>2.3</u>	%
Regular	<u>18</u>	<u>40.9</u>	%
Mala	<u>25</u>	<u>56.8</u>	%
26. Freceuntementeque utilizan para cocinar:			
Electricidad	<u>0</u>	<u>0.0</u>	%
Gas volátil (Chimbo)	<u>0</u>	<u>0.0</u>	%
Gas (Kerosén)	<u>0</u>	<u>0.0</u>	%
Leña	<u>44</u>	<u>#####</u>	%
No Cosina	<u>0</u>	<u>0.0</u>	%
27. Cuantas piezas tiene esta vivienda:			
Una	<u>3</u>	<u>6.8</u>	%
Dos	<u>4</u>	<u>9.1</u>	%
Tres	<u>13</u>	<u>29.5</u>	%
Cuatro	<u>14</u>	<u>31.8</u>	%
Cinco	<u>8</u>	<u>18.2</u>	%
Seis y mas	<u>2</u>	<u>4.5</u>	%
28. Cuantos baños tiene:			
No tiene baño	<u>19</u>	<u>43.2</u>	%
Uno	<u>25</u>	<u>56.8</u>	%
Dos	<u>0</u>	<u>0.0</u>	%
Tres y mas	<u>0</u>	<u>0.0</u>	%
29. Cuántas piezas se utilizan como dormitorio:			
Una	<u>23</u>	<u>52.3</u>	%
Dos	<u>13</u>	<u>29.5</u>	%
Tres	<u>4</u>	<u>9.1</u>	%
Cuatro y mas	<u>4</u>	<u>9.1</u>	%
30. Cuántas familias viven en esta casa:			
Una	<u>44</u>	<u>100.0</u>	%
Dos	<u>0</u>	<u>0.0</u>	%
Tres	<u>0</u>	<u>0.0</u>	%
Cuatro	<u>0</u>	<u>0.0</u>	%
Cinco y mas	<u>0</u>	<u>0.0</u>	%
			Familias
			<u>44</u>
31. Ha emigrado algun miembro de su hogar:			
Si	<u>11</u>	<u>25.0</u>	%
Cuantos	<u>23</u>	<u>52.3</u>	%
Sexo:	0.0		
Maculino	<u>20</u>	<u>87.0</u>	%
Femenino	<u>3</u>	<u>13.0</u>	%
Dentro del pais	<u>2</u>	<u>8.7</u>	%
Otro pais	<u>21</u>	<u>91.3</u>	%
No	<u>0</u>	<u>0.0</u>	%
32. Conoce usted casos de violencia intrafamiliar en el barrio en el ultimo año:			
Si	<u>1</u>	<u>2.27</u>	%
Cuantos	<u>2</u>	<u>###</u>	%
No	<u>43</u>	<u>97.73</u>	%

Indicadores Socioeconómicos Línea Base Municipio San Nicolás Copán.

<p>33. Le ha sucedido algún caso de violencia a usted o a su familia en el ultimo año:</p> <p style="text-align: center;">Si <u> 0 </u> <u> 0.0 </u> % Cuantos <u> 0 </u> <u> 0.0 </u> % No <u> 44 </u> <u> 100.0 </u> %</p>																																																																										
<p>34. Situación educativa actual, e igualdad entre los sexos, de los niños en edad escolar (4 a 23 años <u> 121 </u>)</p> <table border="1" style="width: 100%; border-collapse: collapse; text-align: center;"> <thead> <tr> <th colspan="2">Sexo</th> <th colspan="11">Grado que actualmente cursan o cursaron</th> <th colspan="2">Estudian ahora</th> </tr> <tr> <th>M</th> <th>F</th> <th>Pre Grado</th> <th>Primer Grado</th> <th>Segundo Grado</th> <th>Tercero Grado</th> <th>Cuarto Grado</th> <th>Quinto Grado</th> <th>Sexto Grado</th> <th>Básico</th> <th>Diver.</th> <th>Univ.</th> <th>Ning.</th> <th>Si</th> <th>No</th> </tr> </thead> <tbody> <tr> <td>62</td> <td>59</td> <td>15</td> <td>8</td> <td>14</td> <td>14</td> <td>12</td> <td>12</td> <td>23</td> <td>4</td> <td>1</td> <td>0</td> <td>18</td> <td>56</td> <td>65</td> </tr> <tr> <td>51. %</td> <td>48. %</td> <td>12.4 %</td> <td>6.6 %</td> <td>11.6 %</td> <td>11.6 %</td> <td>9.9 %</td> <td>9.9 %</td> <td>19.0 %</td> <td>3.3 %</td> <td>0.8 %</td> <td>0.0 %</td> <td>14.5 %</td> <td>46.3 %</td> <td>53.7 %</td> </tr> </tbody> </table>															Sexo		Grado que actualmente cursan o cursaron											Estudian ahora		M	F	Pre Grado	Primer Grado	Segundo Grado	Tercero Grado	Cuarto Grado	Quinto Grado	Sexto Grado	Básico	Diver.	Univ.	Ning.	Si	No	62	59	15	8	14	14	12	12	23	4	1	0	18	56	65	51. %	48. %	12.4 %	6.6 %	11.6 %	11.6 %	9.9 %	9.9 %	19.0 %	3.3 %	0.8 %	0.0 %	14.5 %	46.3 %	53.7 %
Sexo		Grado que actualmente cursan o cursaron											Estudian ahora																																																													
M	F	Pre Grado	Primer Grado	Segundo Grado	Tercero Grado	Cuarto Grado	Quinto Grado	Sexto Grado	Básico	Diver.	Univ.	Ning.	Si	No																																																												
62	59	15	8	14	14	12	12	23	4	1	0	18	56	65																																																												
51. %	48. %	12.4 %	6.6 %	11.6 %	11.6 %	9.9 %	9.9 %	19.0 %	3.3 %	0.8 %	0.0 %	14.5 %	46.3 %	53.7 %																																																												
<p>35. Profesión u oficio e ingresos de los miembros de la familia en edad de trabajar:</p> <p>Pea Ocupada y Desocupada</p> <table border="1" style="width: 100%; border-collapse: collapse; text-align: center;"> <thead> <tr> <th>Si</th> <th>%</th> <th>No</th> <th>%</th> <th>Ingresos</th> <th>Cant.</th> <th>%</th> </tr> </thead> <tbody> <tr> <td></td> <td></td> <td></td> <td></td> <td>Menos de 1,000</td> <td>109</td> <td>149.3 %</td> </tr> <tr> <td>73</td> <td>43.7</td> <td>94</td> <td>56.3</td> <td>Ingresos entre Lps. 1,001 a 2,000</td> <td>12</td> <td>16.4 %</td> </tr> <tr> <td></td> <td></td> <td></td> <td></td> <td>Ingresos entre Lps. 2,001 a 4,000</td> <td>40</td> <td>54.8 %</td> </tr> <tr> <td></td> <td></td> <td></td> <td></td> <td>Ingresos entre Lps. 4,001 a 8,000</td> <td>6</td> <td>8.2 %</td> </tr> <tr> <td></td> <td></td> <td></td> <td></td> <td>Ingresos entre Lps. 8,001 y más</td> <td>0</td> <td>0.0 %</td> </tr> </tbody> </table>															Si	%	No	%	Ingresos	Cant.	%					Menos de 1,000	109	149.3 %	73	43.7	94	56.3	Ingresos entre Lps. 1,001 a 2,000	12	16.4 %					Ingresos entre Lps. 2,001 a 4,000	40	54.8 %					Ingresos entre Lps. 4,001 a 8,000	6	8.2 %					Ingresos entre Lps. 8,001 y más	0	0.0 %																		
Si	%	No	%	Ingresos	Cant.	%																																																																				
				Menos de 1,000	109	149.3 %																																																																				
73	43.7	94	56.3	Ingresos entre Lps. 1,001 a 2,000	12	16.4 %																																																																				
				Ingresos entre Lps. 2,001 a 4,000	40	54.8 %																																																																				
				Ingresos entre Lps. 4,001 a 8,000	6	8.2 %																																																																				
				Ingresos entre Lps. 8,001 y más	0	0.0 %																																																																				
<p>36. Alguien de la familia ha obtenido algún tipo de prestamo:</p> <p>Si <u> 2 </u> <u> 4.55 </u> % No <u> 42 </u> <u> 95.45 </u> % M <u> 2 </u> <u> ##### </u> % F <u> 0 </u> <u> - </u> %</p>							<p>39. Cuantos son los ingresos mensuales familiares:</p> <table border="1" style="width: 100%; border-collapse: collapse; text-align: center;"> <thead> <tr> <th>Rangos (Lps)</th> <th>Hogar</th> <th>%</th> </tr> </thead> <tbody> <tr> <td>de 1,000.00</td> <td>5</td> <td>11.36</td> </tr> <tr> <td>1,001 - 2,000</td> <td>6</td> <td>13.64</td> </tr> <tr> <td>2,001 - 4,000</td> <td>19</td> <td>43.18</td> </tr> <tr> <td>4,001 - 8,000</td> <td>7</td> <td>15.91</td> </tr> <tr> <td>8,001 - 12,000</td> <td>4</td> <td>9.091</td> </tr> <tr> <td>12,001 - 20,000</td> <td>3</td> <td>6.818</td> </tr> <tr> <td>20,001 - 30,000</td> <td>0</td> <td>0</td> </tr> <tr> <td>30,001 - 50,000</td> <td>0</td> <td>0</td> </tr> <tr> <td>50,001 y Mas</td> <td>0</td> <td>0</td> </tr> </tbody> </table>								Rangos (Lps)	Hogar	%	de 1,000.00	5	11.36	1,001 - 2,000	6	13.64	2,001 - 4,000	19	43.18	4,001 - 8,000	7	15.91	8,001 - 12,000	4	9.091	12,001 - 20,000	3	6.818	20,001 - 30,000	0	0	30,001 - 50,000	0	0	50,001 y Mas	0	0																														
Rangos (Lps)	Hogar	%																																																																								
de 1,000.00	5	11.36																																																																								
1,001 - 2,000	6	13.64																																																																								
2,001 - 4,000	19	43.18																																																																								
4,001 - 8,000	7	15.91																																																																								
8,001 - 12,000	4	9.091																																																																								
12,001 - 20,000	3	6.818																																																																								
20,001 - 30,000	0	0																																																																								
30,001 - 50,000	0	0																																																																								
50,001 y Mas	0	0																																																																								
<p>37. Reciben remesas:</p> <p>Si <u> 8 </u> <u> 18.18 </u> % No <u> 36 </u> <u> 81.82 </u> %</p>																																																																										
<p>38. Cuanto Ips.</p> <table border="1" style="width: 100%; border-collapse: collapse; text-align: center;"> <thead> <tr> <th>No.</th> <th>Rango</th> <th>Cant.</th> <th>%</th> </tr> </thead> <tbody> <tr> <td>1</td> <td>0.01 - 1000.00</td> <td>2</td> <td>25.00</td> </tr> <tr> <td>2</td> <td>1000.01 -2000.00</td> <td>2</td> <td>25.00</td> </tr> <tr> <td>3</td> <td>2000.01 - y mas</td> <td>8</td> <td>100.00</td> </tr> </tbody> </table>							No.	Rango	Cant.	%	1	0.01 - 1000.00	2	25.00	2	1000.01 -2000.00	2	25.00	3	2000.01 - y mas	8	100.00	<p>40. Los ingresos familiares ajustan para alimentarse los:</p> <p>1. 3 tiempos <u> 39 </u> <u> 88.6 </u> % 2. 2 tiempos <u> 5 </u> <u> 11.4 </u> % 3. 1 tiempos <u> 0 </u> <u> 0.0 </u> %</p>																																																			
No.	Rango	Cant.	%																																																																							
1	0.01 - 1000.00	2	25.00																																																																							
2	1000.01 -2000.00	2	25.00																																																																							
3	2000.01 - y mas	8	100.00																																																																							

Indicadores Socioeconómicos Línea Base Municipio San Nicolás Copán.

<p>41. Trabaja por cuenta propia la tierra alguien en la familia</p> <p>1. Si <u>29</u> <u>65.9</u> %</p> <p>2. No <u>15</u> <u>34.1</u> %</p> <p>M <u>26</u> <u>89.7</u> %</p> <p>F <u>3</u> <u>10.3</u> %</p> <p>Cuantos</p> <p>Uno <u>17</u> <u>58.6</u> %</p> <p>Dos <u>6</u> <u>20.7</u> %</p> <p>Tres <u>5</u> <u>17.2</u> %</p> <p>Cuatro <u>1</u> <u>3.4</u> %</p> <p>Cinco y mas <u>0</u> <u>0.0</u> %</p>	<p>43. Se producen alimentos en la familia:</p> <p>Si <u>31</u> <u>70.5</u> %</p> <p>No <u>13</u> <u>29.5</u> %</p>																																																																										
<p>42. Tipo de tenencia de la tierra</p> <p>1. Propia pagada <u>29</u> <u>65.9</u> %</p> <p>Pleno <u>14</u> <u>48.3</u> %</p> <p>Util <u>15</u> <u>51.7</u> %</p> <p>2. Propia pagando <u>1</u> <u>2.3</u> %</p> <p>3. Alquilada <u>3</u> <u>6.8</u> %</p> <p>4. Prestada <u>3</u> <u>6.8</u> %</p> <p>5. En litigio <u>0</u> <u>0.0</u> %</p> <p>6. Comunal <u>0</u> <u>0.0</u> %</p> <p>7. No tiene <u>8</u> <u>18.2</u> %</p>	<p>44. Producen suficientes alimentos para autoconsumo:</p> <p>Si <u>28</u> <u>63.6</u> %</p> <p>No <u>16</u> <u>36.4</u> %</p>																																																																										
<p>47. Cuantas mujeres de la familia participan en organizaciones:</p> <p>Ninguno <u>18</u> <u>40.9</u> %</p> <p>Uno <u>22</u> <u>50.0</u> %</p> <p>Dos <u>3</u> <u>6.8</u> %</p> <p>Tres y mas <u>1</u> <u>2.3</u> %</p>	<p>45. De los alimentos que producen obtienen exedentes para la venta:</p> <p>Si <u>4</u> <u>9.1</u> %</p> <p>No <u>40</u> <u>90.9</u> %</p>																																																																										
<p>Indicadores Socioeconómicos de San Nicolás, Copán</p>	<p>46. Cuantos hombres de la familia participan en organizaciones:</p> <p>Ninguno <u>28</u> <u>63.6</u> %</p> <p>Uno <u>14</u> <u>31.8</u> %</p> <p>Dos <u>0</u> <u>0.0</u> %</p> <p>Tres y mas <u>2</u> <u>4.5</u> %</p>																																																																										
	<p>48. En la casa que habita existen los siguientes servicios publicos:</p> <table border="1"> <thead> <tr> <th rowspan="2">No</th> <th rowspan="2">Servicios Publicos</th> <th colspan="2">Lo reciben</th> </tr> <tr> <th>Cant.</th> <th>%</th> </tr> </thead> <tbody> <tr> <td>1</td> <td>Agua de pozo propio</td> <td>9</td> <td>20.5</td> </tr> <tr> <td>2</td> <td>Agua domiciliar de pozo comunal</td> <td>8</td> <td>18.2</td> </tr> <tr> <td>3</td> <td>Acarrea agua de rio o quebrada</td> <td>4</td> <td>9.1</td> </tr> <tr> <td>4</td> <td>Agua domiciliar por acueducto</td> <td>25</td> <td>56.8</td> </tr> <tr> <td>5</td> <td>Agua domiciliar por Manguera</td> <td>0</td> <td>0.0</td> </tr> <tr> <td>6</td> <td>Agua llave publica / fuente</td> <td>4</td> <td>9.1</td> </tr> <tr> <td>7</td> <td>Reservorio de agua lluvia</td> <td>1</td> <td>2.3</td> </tr> <tr> <td>8</td> <td>Servicio sanitario</td> <td>17</td> <td>38.6</td> </tr> <tr> <td>9</td> <td>Letrina</td> <td>11</td> <td>25.0</td> </tr> <tr> <td>10</td> <td>Usa la letrina</td> <td>8</td> <td>18.2</td> </tr> <tr> <td>11</td> <td>Recolección de basura</td> <td>0</td> <td>0.0</td> </tr> <tr> <td>12</td> <td>Aseo de calles</td> <td>0</td> <td>0.0</td> </tr> <tr> <td>13</td> <td>Energia eléctrica domiciliaria</td> <td>44</td> <td>100.0</td> </tr> <tr> <td>14</td> <td>Teléfono (Hondutel)</td> <td>44</td> <td>100.0</td> </tr> <tr> <td>15</td> <td>Teléfono (Celular)</td> <td>29</td> <td>65.9</td> </tr> <tr> <td>16</td> <td>Alumbrada publico</td> <td>19</td> <td>43.2</td> </tr> <tr> <td>17</td> <td>Mantenimiento de calles</td> <td>5</td> <td>11.4</td> </tr> </tbody> </table>	No	Servicios Publicos	Lo reciben		Cant.	%	1	Agua de pozo propio	9	20.5	2	Agua domiciliar de pozo comunal	8	18.2	3	Acarrea agua de rio o quebrada	4	9.1	4	Agua domiciliar por acueducto	25	56.8	5	Agua domiciliar por Manguera	0	0.0	6	Agua llave publica / fuente	4	9.1	7	Reservorio de agua lluvia	1	2.3	8	Servicio sanitario	17	38.6	9	Letrina	11	25.0	10	Usa la letrina	8	18.2	11	Recolección de basura	0	0.0	12	Aseo de calles	0	0.0	13	Energia eléctrica domiciliaria	44	100.0	14	Teléfono (Hondutel)	44	100.0	15	Teléfono (Celular)	29	65.9	16	Alumbrada publico	19	43.2	17	Mantenimiento de calles	5	11.4
	No			Servicios Publicos	Lo reciben																																																																						
		Cant.	%																																																																								
	1	Agua de pozo propio	9	20.5																																																																							
	2	Agua domiciliar de pozo comunal	8	18.2																																																																							
	3	Acarrea agua de rio o quebrada	4	9.1																																																																							
	4	Agua domiciliar por acueducto	25	56.8																																																																							
	5	Agua domiciliar por Manguera	0	0.0																																																																							
	6	Agua llave publica / fuente	4	9.1																																																																							
	7	Reservorio de agua lluvia	1	2.3																																																																							
	8	Servicio sanitario	17	38.6																																																																							
	9	Letrina	11	25.0																																																																							
	10	Usa la letrina	8	18.2																																																																							
	11	Recolección de basura	0	0.0																																																																							
	12	Aseo de calles	0	0.0																																																																							
	13	Energia eléctrica domiciliaria	44	100.0																																																																							
14	Teléfono (Hondutel)	44	100.0																																																																								
15	Teléfono (Celular)	29	65.9																																																																								
16	Alumbrada publico	19	43.2																																																																								
17	Mantenimiento de calles	5	11.4																																																																								

Comunidad Aldea Cerro Redondo.
|Levantamiento de Indicadores Socioeconómicos
Ejemplo de identificación de viviendas por comunidad

Municipio de: **San Nicolás, Copán**Código: **0419**

Comunidad: Aldea Cerro Redondo.

N° Vivienda	Nombre de Jefe Familia	Ocupado	desocupado	Edificios públicos, negocios/otros	Estado vivienda		
					B	R	M
1	Santos Alvarado	x				x	
2	Antonio Hernández		x				
3	Mariano Santos	x					x
4	Cecilio Contreras		x				
5	Eduardo Maldonado		x				
6	Isabel Pérez	x			x		
7	Isabel Pérez		x				
8	Fernando Mejía	x			x		
9	Sofía Maldonado		x				
10	Felipe Santos	x					x
11	Felipe Santos		x				
12	Oswaldo Mejía	x					x
13	Felipe Mejía	x			x		
14	Felipe Mejía		x				
15	Adonay Melara	x					x
16	Rubén Contreras		x				
17	Pablo Carbajal		x				
18	Wilson Murillo		x				
19	IGLESIA CATOLICA			Iglesia			
20	Reinaldo Murillo	x					x
21	ESCUELA			escuela			
22	Francisco Urrea	x					x
23	Filiberto Murillo		x				
24	Valeria López	x					x
25	Isidro Alberto	x					x
26	Rene Alberto	x				x	
27	David Vásquez			construcción			
28	German Benítez	x				x	
29	Humberto Murillo		x				
30	Alex Hernández			construcción			
31	Josué Osorio	x					x
32	Raúl Osorio	x				x	

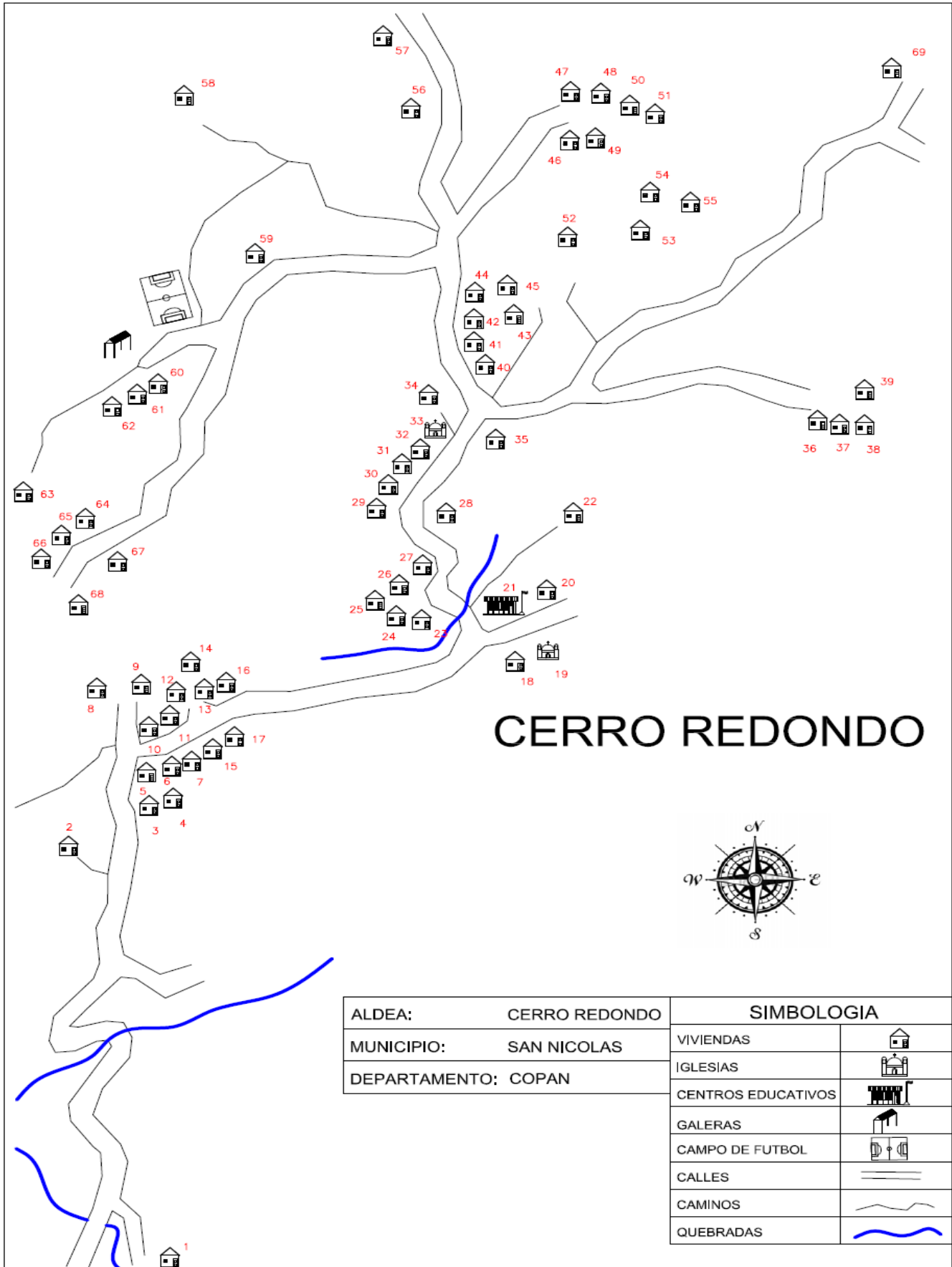
Indicadores Socioeconómicos Línea Base Municipio San Nicolás Copán.

33	IGLESIA EBENEZER			iglesia			
34	Iván Chávez		x				
35	José Reyes	x				x	
36	Antonia Osorio	x					x
37	Jesús Mejía	x				x	
38	Ángel Benítez	x				x	

39	Ángel Benítez		x				
40	Yovani Rivas	x				x	
41	Miguel Coto		x				
42	Ladislao Contreras	x				x	
43	Gregorio Contreras	x					x
44	William Chávez	x					x
45	Manuel Contreras	x				x	
46	Rafael Chávez	x					x
47	Elibenia Chávez		x				
48	Julio Chávez	x					x
49	Edwin Chávez	x				x	
50	Wilson Chávez	x				x	
51	Wilson Chávez		x				
52	Edwin Chávez		x				
53	Merari Velásquez	x					x
54	Juan Andrés Contreras	x					x
55	Manuel Contreras	x					x
56	Matilde Zabala	x					x
57	Víctor Velásquez	x					x
58	José Contreras	x					x
59	Roberto Martínez	x					x
60	Santiago Martínez	x					x
61	Antolino Martínez	x					x
62	Santos Martínez	x					x
63	Florentino Martínez	x				x	
64	Manuel Martínez		x				
65	Valentín Santos	x					x
66	Cristóbal Santos	x					x
67	Gonzalo Santos	x					x
68	Orlando Meléndez	x				x	
69	Luis Mancilla		x				
70	Rosa Elvia Maldonado		x				
71	Edwin Chávez			construcción			
72	Víctor Velásquez			construcción			

Descripción Edificación	# Edificaciones
Viviendas Ocupadas	44
Viviendas Desocupada	21
Iglesia	2
Centro Comunal	-
Escuela	01
Kínder	-
Cesar-Cesamos	-
Negocio	-
Edificios Gubernamentales	-
Otras	04
Total de Edificaciones	72

Indicadores Socioeconómicos Línea Base Municipio San Nicolás Copán.



Caserío el Resumidero.

MANCOMUNIDAD CHORTI						
MUNICIPALIDAD DE SAN NICOLAS, COPÁN						
Encuesta Socioeconomica para Establecer Linea de Base a Nivel Municipal						
(en el marco de los ODM)						
DATOS GENERALES						
Municipio: San Nicolas, Copán						
Barrio:						
Población: <u>60</u>				Vivienda: <u>12</u>		
12. Clasificación de personas por rangos de edades y sexos				15. Quien atendio el parto		
No	Rangos de Edades	No. De Personas	Sexo		saben leer y escribir	
			F	M	F	M
1	Menores de 1 año	3	1	2	0	0
2	De 1 a 4 años	7	1	6	0	0
3	De 5 a 6 años	4	2	2	2	1
4	De 7 a 12 años	10	5	5	3	3
5	De 13 a 15 años	1	1	0	1	0
6	De 16 a 18 años	5	2	3	2	3
7	De 19 a 23 años	5	1	4	1	3
8	De 24 a 30 años	11	5	6	3	4
9	De 31 a 40 años	5	2	3	0	3
10	De 41 a 50 años	1	0	1	0	0
11	De 51 a 64 años	3	3	0	2	0
12	De 65 años y mas	5	1	4	0	2
13. Cuantas madres solteras hay en el hogar:				16. Hubo alguna muerte materna durante el parto o post parto en la familia en el 2013 (hogares)		
<u>12</u> <u>20.0</u> %				1. Si <u>0</u> <u>0.0</u> % 2. No <u>0</u> <u>0.0</u> %		
14. Cuantos niñ@s nacieron en la familia durante 2013:				17. Planifica la familia con su pareja:		
<u>8</u> <u>66.7</u> %				1. Si <u>3</u> <u>25.0</u> % 2. No <u>9</u> <u>75.0</u> %		
Femenino <u>2</u> <u>25.0</u> %				18. Tipo de método que usa:		
Masculino <u>2</u> <u>25.0</u> %				1. Ritmo <u>0</u> <u>0.0</u> %		
Mujeres en edad reproductiva				2. Diu <u>0</u> <u>0.0</u> %		
<u>11</u>				3. Pastilla <u>2</u> <u>66.7</u> %		
				4. Preservativo <u>0</u> <u>0.0</u> %		
				5. Inyección <u>0</u> <u>0.0</u> %		
				6. Operación <u>1</u> <u>33.3</u> %		
				6.1. F <u>1</u> <u>33.3</u> %		
				6.2. M <u>0</u> <u>0.0</u> %		

Indicadores Socioeconómicos Línea Base Municipio San Nicolás Copán.

19. Se murio en la familia un niño (a) menor de 5 años en el 2013:

1. Si 1 8.3 %

2. No 0 0.0 %

Femenino 1 #### %

Masculino 0 0.0 %

20. Se manifestaron en elgun miembro de su familia las siguientes enfermedades, durante el 2013:

No	Tipo de enfermedad	Se manifesto		Sexo				Asistencia					
		Si	%	M	%	F	%	Publi ca	%	Priv ada	%	Pro pia	%
1	Infecciones Respiratorias Agudas	8	13	6	75	2	25	4	50	1	13	3	38
2	Dengue Clásico	4	7	2	25	2	25	1	13	0	0	3	38
3	Paludismo	0	0	0	0	0	0	0	0	0	0	0	0
4	Dengue Hemorrágico	0	0	0	0	0	0	0	0	0	0	0	0
5	Chagas	0	0	0	0	0	0	0	0	0	0	0	0
6	Alcoholismo	0	0	0	0	0	0	0	0	0	0	0	0
7	Discapacidad en edad de 5 en adelante	5	8	4	50	1	13	2	25	0	0	3	38
8	Tuberculosis	0	0	0	0	0	0	0	0	0	0	0	0
9	Cancer	0	0	0	0	0	0	0	0	0	0	0	0
10	Diarreas	2	3	1	13	1	13	2	25	0	0	0	0
11	De la piel	0	0	0	0	0	0	0	0	0	0	0	0
12	Otros:	2	3	1	13	1	13	1	13	0	0	1	13

21. Tipo de vivienda en uso:

Casa	<u>12</u>	<u>100.0</u> %
Apartamento Independiente	<u>0</u>	<u>0.0</u> %
Local no abitacional	<u>0</u>	<u>0.0</u> %
Cuarto mesón (cuarterias)	<u>0</u>	<u>0.0</u> %
Casa improvisada	<u>0</u>	<u>0.0</u> %

22. Materiales de construcción de las paredes:

1. Adobe	<u>1</u>	<u>8.3</u> %
2. Bloque	<u>0</u>	<u>0.0</u> %
3. Bahareque	<u>0</u>	<u>0.0</u> %
4. Madera	<u>8</u>	<u>66.7</u> %
5. Desperdicios	<u>2</u>	<u>16.7</u> %
6. Ladrillo	<u>1</u>	<u>8.3</u> %
7. Piedra	<u>0</u>	<u>0.0</u> %

23. Tenecia de la vivienda:

Propia totalmente pagada	<u>9</u>	<u>75.0</u> %
Dominio:		
Pleno	<u>2</u>	<u>22.2</u> %
Escritura	<u>3</u>	<u>33.3</u> %
Util	<u>4</u>	<u>44.4</u> %
Sexo:		
Masculino	<u>7</u>	<u>77.8</u> %
Femenino	<u>1</u>	<u>11.1</u> %
Ambos	<u>1</u>	<u>11.1</u> %
Propia Pagando		
Alquilada	<u>0</u>	<u>0.0</u> %
Prestada	<u>1</u>	<u>8.3</u> %
	<u>2</u>	<u>16.7</u> %

Indicadores Socioeconómicos Línea Base Municipio San Nicolás Copán.

<p>24. Cuales son los principales problemas de la vivienda.</p> <table> <tr> <td>No tiene repello</td> <td><u>4</u></td> <td><u>33.3</u></td> <td>%</td> <td>Externo</td> <td><u>4</u></td> <td><u>100.0</u></td> <td>%</td> <td>Interno</td> <td><u>4</u></td> <td><u>#####</u></td> <td>%</td> </tr> <tr> <td>Piso de tierra</td> <td><u>8</u></td> <td><u>66.7</u></td> <td>%</td> <td></td> <td></td> <td></td> <td></td> <td></td> <td></td> <td></td> <td></td> </tr> <tr> <td>Falta de cielo falso</td> <td><u>7</u></td> <td><u>58.3</u></td> <td>%</td> <td></td> <td></td> <td></td> <td></td> <td></td> <td></td> <td></td> <td></td> </tr> <tr> <td>Problemas estructurales</td> <td><u>2</u></td> <td><u>16.7</u></td> <td>%</td> <td></td> <td></td> <td></td> <td></td> <td></td> <td></td> <td></td> <td></td> </tr> <tr> <td>Techo en mal estado</td> <td><u>3</u></td> <td><u>25.0</u></td> <td>%</td> <td></td> <td></td> <td></td> <td></td> <td></td> <td></td> <td></td> <td></td> </tr> <tr> <td>Ninguno</td> <td><u>1</u></td> <td><u>8.3</u></td> <td>%</td> <td></td> <td></td> <td></td> <td></td> <td></td> <td></td> <td></td> <td></td> </tr> </table>				No tiene repello	<u>4</u>	<u>33.3</u>	%	Externo	<u>4</u>	<u>100.0</u>	%	Interno	<u>4</u>	<u>#####</u>	%	Piso de tierra	<u>8</u>	<u>66.7</u>	%									Falta de cielo falso	<u>7</u>	<u>58.3</u>	%									Problemas estructurales	<u>2</u>	<u>16.7</u>	%									Techo en mal estado	<u>3</u>	<u>25.0</u>	%									Ninguno	<u>1</u>	<u>8.3</u>	%								
No tiene repello	<u>4</u>	<u>33.3</u>	%	Externo	<u>4</u>	<u>100.0</u>	%	Interno	<u>4</u>	<u>#####</u>	%																																																																
Piso de tierra	<u>8</u>	<u>66.7</u>	%																																																																								
Falta de cielo falso	<u>7</u>	<u>58.3</u>	%																																																																								
Problemas estructurales	<u>2</u>	<u>16.7</u>	%																																																																								
Techo en mal estado	<u>3</u>	<u>25.0</u>	%																																																																								
Ninguno	<u>1</u>	<u>8.3</u>	%																																																																								
<p>25. Condiciones de la vivienda:</p> <table> <tr> <td>Buena</td> <td><u>1</u></td> <td><u>8.3</u></td> <td>%</td> </tr> <tr> <td>Regular</td> <td><u>8</u></td> <td><u>66.7</u></td> <td>%</td> </tr> <tr> <td>Mala</td> <td><u>3</u></td> <td><u>25.0</u></td> <td>%</td> </tr> </table>				Buena	<u>1</u>	<u>8.3</u>	%	Regular	<u>8</u>	<u>66.7</u>	%	Mala	<u>3</u>	<u>25.0</u>	%	<p>29. Cuántas piezas se utilizan como dormitorio:</p> <table> <tr> <td>Una</td> <td><u>7</u></td> <td><u>58.3</u></td> <td>%</td> </tr> <tr> <td>Dos</td> <td><u>3</u></td> <td><u>25.0</u></td> <td>%</td> </tr> <tr> <td>Tres</td> <td><u>2</u></td> <td><u>16.7</u></td> <td>%</td> </tr> <tr> <td>Cuatro y mas</td> <td><u>0</u></td> <td><u>0.0</u></td> <td>%</td> </tr> </table>				Una	<u>7</u>	<u>58.3</u>	%	Dos	<u>3</u>	<u>25.0</u>	%	Tres	<u>2</u>	<u>16.7</u>	%	Cuatro y mas	<u>0</u>	<u>0.0</u>	%																																								
Buena	<u>1</u>	<u>8.3</u>	%																																																																								
Regular	<u>8</u>	<u>66.7</u>	%																																																																								
Mala	<u>3</u>	<u>25.0</u>	%																																																																								
Una	<u>7</u>	<u>58.3</u>	%																																																																								
Dos	<u>3</u>	<u>25.0</u>	%																																																																								
Tres	<u>2</u>	<u>16.7</u>	%																																																																								
Cuatro y mas	<u>0</u>	<u>0.0</u>	%																																																																								
<p>26. Freceuntementeque utilizan para cocinar:</p> <table> <tr> <td>Electricidad</td> <td><u>0</u></td> <td><u>0.0</u></td> <td>%</td> </tr> <tr> <td>Gas volátil (Chimbo)</td> <td><u>0</u></td> <td><u>0.0</u></td> <td>%</td> </tr> <tr> <td>Gas (Kerosén)</td> <td><u>0</u></td> <td><u>0.0</u></td> <td>%</td> </tr> <tr> <td>Leña</td> <td><u>12</u></td> <td><u>#####</u></td> <td>%</td> </tr> <tr> <td>No Cosina</td> <td><u>0</u></td> <td><u>0.0</u></td> <td>%</td> </tr> </table>				Electricidad	<u>0</u>	<u>0.0</u>	%	Gas volátil (Chimbo)	<u>0</u>	<u>0.0</u>	%	Gas (Kerosén)	<u>0</u>	<u>0.0</u>	%	Leña	<u>12</u>	<u>#####</u>	%	No Cosina	<u>0</u>	<u>0.0</u>	%	<p>30. Cuántas familias viven en esta casa:</p> <table> <tr> <td>Una</td> <td><u>0</u></td> <td><u>0.0</u></td> <td>%</td> </tr> <tr> <td>Dos</td> <td><u>0</u></td> <td><u>0.0</u></td> <td>%</td> </tr> <tr> <td>Tres</td> <td><u>0</u></td> <td><u>0.0</u></td> <td>%</td> </tr> <tr> <td>Cuatro</td> <td><u>0</u></td> <td><u>0.0</u></td> <td>%</td> <td>Familias</td> <td></td> </tr> <tr> <td>Cinco y mas</td> <td><u>12</u></td> <td><u>100.0</u></td> <td>%</td> <td></td> <td><u>60</u></td> </tr> </table>				Una	<u>0</u>	<u>0.0</u>	%	Dos	<u>0</u>	<u>0.0</u>	%	Tres	<u>0</u>	<u>0.0</u>	%	Cuatro	<u>0</u>	<u>0.0</u>	%	Familias		Cinco y mas	<u>12</u>	<u>100.0</u>	%		<u>60</u>																								
Electricidad	<u>0</u>	<u>0.0</u>	%																																																																								
Gas volátil (Chimbo)	<u>0</u>	<u>0.0</u>	%																																																																								
Gas (Kerosén)	<u>0</u>	<u>0.0</u>	%																																																																								
Leña	<u>12</u>	<u>#####</u>	%																																																																								
No Cosina	<u>0</u>	<u>0.0</u>	%																																																																								
Una	<u>0</u>	<u>0.0</u>	%																																																																								
Dos	<u>0</u>	<u>0.0</u>	%																																																																								
Tres	<u>0</u>	<u>0.0</u>	%																																																																								
Cuatro	<u>0</u>	<u>0.0</u>	%	Familias																																																																							
Cinco y mas	<u>12</u>	<u>100.0</u>	%		<u>60</u>																																																																						
<p>27. Cuantas piezas tiene esta vivienda:</p> <table> <tr> <td>Una</td> <td><u>1</u></td> <td><u>8.3</u></td> <td>%</td> </tr> <tr> <td>Dos</td> <td><u>2</u></td> <td><u>16.7</u></td> <td>%</td> </tr> <tr> <td>Tres</td> <td><u>6</u></td> <td><u>50.0</u></td> <td>%</td> </tr> <tr> <td>Cuatro</td> <td><u>2</u></td> <td><u>16.7</u></td> <td>%</td> </tr> <tr> <td>Cinco</td> <td><u>0</u></td> <td><u>0.0</u></td> <td>%</td> </tr> <tr> <td>Seis y mas</td> <td><u>1</u></td> <td><u>8.3</u></td> <td>%</td> </tr> </table>				Una	<u>1</u>	<u>8.3</u>	%	Dos	<u>2</u>	<u>16.7</u>	%	Tres	<u>6</u>	<u>50.0</u>	%	Cuatro	<u>2</u>	<u>16.7</u>	%	Cinco	<u>0</u>	<u>0.0</u>	%	Seis y mas	<u>1</u>	<u>8.3</u>	%	<p>31. Ha emigrado algun miembro de su hogar:</p> <table> <tr> <td>Si</td> <td><u>2</u></td> <td><u>16.7</u></td> <td>%</td> </tr> <tr> <td>Cuantos</td> <td><u>3</u></td> <td><u>25.0</u></td> <td>%</td> </tr> <tr> <td>Sexo:</td> <td></td> <td></td> <td></td> </tr> <tr> <td>Maculino</td> <td><u>3</u></td> <td><u>100.0</u></td> <td>%</td> </tr> <tr> <td>Femenino</td> <td><u>0</u></td> <td><u>0.0</u></td> <td>%</td> </tr> <tr> <td>Dentro del pais</td> <td><u>1</u></td> <td><u>33.3</u></td> <td>%</td> </tr> <tr> <td>Otro pais</td> <td><u>1</u></td> <td><u>33.3</u></td> <td>%</td> </tr> <tr> <td>No</td> <td><u>0</u></td> <td><u>0.0</u></td> <td>%</td> </tr> </table>				Si	<u>2</u>	<u>16.7</u>	%	Cuantos	<u>3</u>	<u>25.0</u>	%	Sexo:				Maculino	<u>3</u>	<u>100.0</u>	%	Femenino	<u>0</u>	<u>0.0</u>	%	Dentro del pais	<u>1</u>	<u>33.3</u>	%	Otro pais	<u>1</u>	<u>33.3</u>	%	No	<u>0</u>	<u>0.0</u>	%												
Una	<u>1</u>	<u>8.3</u>	%																																																																								
Dos	<u>2</u>	<u>16.7</u>	%																																																																								
Tres	<u>6</u>	<u>50.0</u>	%																																																																								
Cuatro	<u>2</u>	<u>16.7</u>	%																																																																								
Cinco	<u>0</u>	<u>0.0</u>	%																																																																								
Seis y mas	<u>1</u>	<u>8.3</u>	%																																																																								
Si	<u>2</u>	<u>16.7</u>	%																																																																								
Cuantos	<u>3</u>	<u>25.0</u>	%																																																																								
Sexo:																																																																											
Maculino	<u>3</u>	<u>100.0</u>	%																																																																								
Femenino	<u>0</u>	<u>0.0</u>	%																																																																								
Dentro del pais	<u>1</u>	<u>33.3</u>	%																																																																								
Otro pais	<u>1</u>	<u>33.3</u>	%																																																																								
No	<u>0</u>	<u>0.0</u>	%																																																																								
<p>28. Cuantos baños tiene:</p> <table> <tr> <td>No tiene baño</td> <td><u>8</u></td> <td><u>66.7</u></td> <td>%</td> </tr> <tr> <td>Uno</td> <td><u>4</u></td> <td><u>33.3</u></td> <td>%</td> </tr> <tr> <td>Dos</td> <td><u>0</u></td> <td><u>0.0</u></td> <td>%</td> </tr> <tr> <td>Tres y mas</td> <td><u>0</u></td> <td><u>0.0</u></td> <td>%</td> </tr> </table>				No tiene baño	<u>8</u>	<u>66.7</u>	%	Uno	<u>4</u>	<u>33.3</u>	%	Dos	<u>0</u>	<u>0.0</u>	%	Tres y mas	<u>0</u>	<u>0.0</u>	%	<p>32. Conoce usted casos de violencia intrafamiliar en el barrio en el ultimo año:</p> <table> <tr> <td>Si</td> <td><u>0</u></td> <td><u>-</u></td> <td>%</td> <td>Cuantos</td> <td><u>0</u></td> <td><u>###</u></td> <td>%</td> </tr> <tr> <td>No</td> <td><u>0</u></td> <td><u>-</u></td> <td>%</td> <td></td> <td></td> <td></td> <td></td> </tr> </table>				Si	<u>0</u>	<u>-</u>	%	Cuantos	<u>0</u>	<u>###</u>	%	No	<u>0</u>	<u>-</u>	%																																								
No tiene baño	<u>8</u>	<u>66.7</u>	%																																																																								
Uno	<u>4</u>	<u>33.3</u>	%																																																																								
Dos	<u>0</u>	<u>0.0</u>	%																																																																								
Tres y mas	<u>0</u>	<u>0.0</u>	%																																																																								
Si	<u>0</u>	<u>-</u>	%	Cuantos	<u>0</u>	<u>###</u>	%																																																																				
No	<u>0</u>	<u>-</u>	%																																																																								

Indicadores Socioeconómicos Línea Base Municipio San Nicolás Copán.

33. Le ha sucedido algún caso de violencia a usted o a su familia en el ultimo año:

Si 0 0.0 % Cuantos 0 0.0 % No 0 0.0 %

34. Situación educativa actual, e igualdad entre los sexos, de los niños en edad escolar (4 a 23 ai 26)

Sexo		Grado que actualmente cursan o cursaron											Estudian ahora	
M	F	Pre Grado	Primer Grado	Segundo Grado	Tercero Grado	Cuarto Grado	Quinto Grado	Sexto Grado	Básico	Diver.	Univ.	Ning.	Si	No
14	12	2	3	2	1	1	4	8	1	0	0	4	13	13
53. %	46. %	7.7 %	11.5 %	7.7 %	3.8 %	3.8 %	15.4 %	30.8 %	3.8 %	0.0 %	0.0 %	15.4 %	50.0 %	50.0 %

35. Profesión u oficio e ingresos de los miembros de la familia en edad de trabajar:

Pea Ocupada y Desocupada

Si	%	No	%		
				Ingresos Menos de 1,000	<u>33</u> <u>150.0</u> %
<u>22</u>	<u>43.1</u>	<u>29</u>	<u>56.9</u>	Ingresos entre Lps. 1,001 a 2,000	<u>6</u> <u>27.3</u> %
				Ingresos entre Lps. 2,001 a 4,000	<u>10</u> <u>45.5</u> %
				Ingresos entre Lps. 4,001 a 8,000	<u>1</u> <u>4.5</u> %
				Ingresos entre Lps. 8,001 y más	<u>1</u> <u>4.5</u> %

36. Alguien de la familia ha obtenido algún tipo de prestamo:

Si 1 8.33 %
 No 11 91.67 %
 M 1 ##### %
 F 0 - %

37. Reciben remesas:

Si 1 8.33 %
 No 11 91.67 %

39. Cuantos son los ingresos mensuales familiares:

Rangos (Lps)	Hogar	%
de 1,000.00	0	0
1,001 - 2,000	0	0
2,001 - 4,000	7	58.33
4,001 - 8,000	2	16.67
8,001 - 12,000	3	25
12,001 - 20,000	0	0
20,001 - 30,000	0	0
30,001 - 50,000	0	0
50,001 y Mas	0	0

38. Cuanto lps.

No.	Rango	Cant.	%
1	0.01 - 1000.00	0	-
2	1000.01 - 2000.00	1	100.00
3	2000.01 - y mas	0	-

40. Los ingresos familiares ajustan para alimentarse los:

1. 3 tiempos 12 100.0 %
 2. 2 tiempos 0 0.0 %
 3. 1 tiempos 0 0.0 %

Indicadores Socioeconómicos Línea Base Municipio San Nicolás Copán.

<p>41. Trabaja por cuenta propia la tierra alguien en la familia</p> <p>1. Si <u>10</u> <u>83.3</u> %</p> <p>2. No <u>2</u> <u>16.7</u> %</p> <p>Cuantos</p> <p>M <u>7</u> <u>70.0</u> %</p> <p>F <u>3</u> <u>30.0</u> %</p> <p>Uno <u>7</u> <u>70.0</u> %</p> <p>Dos <u>0</u> <u>0.0</u> %</p> <p>Tres <u>3</u> <u>30.0</u> %</p> <p>Cuatro <u>0</u> <u>0.0</u> %</p> <p>Cinco y mas <u>0</u> <u>0.0</u> %</p>	<p>43. Se producen alimentos en la familia:</p> <p>Si <u>10</u> <u>83.3</u> %</p> <p>No <u>2</u> <u>16.7</u> %</p>																																																																										
<p>42. Tipo de tenencia de la tierra</p> <p>1. Propia pagada <u>9</u> <u>75.0</u> %</p> <p>Pleno <u>0</u> <u>0.0</u> %</p> <p>Util <u>0</u> <u>0.0</u> %</p> <p>2. Propia pagando <u>0</u> <u>0.0</u> %</p> <p>3. Alquilada <u>0</u> <u>0.0</u> %</p> <p>4. Prestada <u>1</u> <u>8.3</u> %</p> <p>5. En litigio <u>0</u> <u>0.0</u> %</p> <p>6. Comunal <u>0</u> <u>0.0</u> %</p> <p>7. No tiene <u>2</u> <u>16.7</u> %</p>	<p>44. Producen suficientes alimentos para autoconsumo:</p> <p>Si <u>9</u> <u>75.0</u> %</p> <p>No <u>3</u> <u>25.0</u> %</p>																																																																										
<p>47. Cuantas mujeres de la familia participan en organizaciones:</p> <p>Ninguno <u>0</u> <u>0.0</u> %</p> <p>Uno <u>0</u> <u>0.0</u> %</p> <p>Dos <u>0</u> <u>0.0</u> %</p> <p>Tres y mas <u>3</u> <u>25.0</u> %</p>	<p>45. De los alimentos que producen obtienen exedentes para la venta:</p> <p>Si <u>4</u> <u>33.3</u> %</p> <p>No <u>8</u> <u>66.7</u> %</p>																																																																										
<p>Indicadores Socioeconómicos de San Nicolás, Copán</p>	<p>46. Cuantos hombres de la familia participan en organizaciones:</p> <p>Ninguno <u>0</u> <u>0.0</u> %</p> <p>Uno <u>0</u> <u>0.0</u> %</p> <p>Dos <u>0</u> <u>0.0</u> %</p> <p>Tres y mas <u>6</u> <u>50.0</u> %</p>																																																																										
	<p>48. En la casa que habita existen los siguientes servicios publicos:</p> <table border="1"> <thead> <tr> <th rowspan="2">No</th> <th rowspan="2">Servicios Publicos</th> <th colspan="2">Lo reciben</th> </tr> <tr> <th>Cant.</th> <th>%</th> </tr> </thead> <tbody> <tr> <td>1</td> <td>Agua de pozo propio</td> <td>7</td> <td>58.3</td> </tr> <tr> <td>2</td> <td>Agua domiciliar de pozo comunal</td> <td>0</td> <td>0.0</td> </tr> <tr> <td>3</td> <td>Acarrea agua de rio o quebrada</td> <td>1</td> <td>8.3</td> </tr> <tr> <td>4</td> <td>Agua domiciliar por acueducto</td> <td>3</td> <td>25.0</td> </tr> <tr> <td>5</td> <td>Agua domiciliar por Manguera</td> <td>0</td> <td>0.0</td> </tr> <tr> <td>6</td> <td>Agua llave publica / fuente</td> <td>0</td> <td>0.0</td> </tr> <tr> <td>7</td> <td>Reservorio de agua lluvia</td> <td>0</td> <td>0.0</td> </tr> <tr> <td>8</td> <td>Servicio sanitario</td> <td>2</td> <td>16.7</td> </tr> <tr> <td>9</td> <td>Letrina</td> <td>2</td> <td>16.7</td> </tr> <tr> <td>10</td> <td>Usa la letrina</td> <td>2</td> <td>16.7</td> </tr> <tr> <td>11</td> <td>Recolección de basura</td> <td>0</td> <td>0.0</td> </tr> <tr> <td>12</td> <td>Aseo de calles</td> <td>0</td> <td>0.0</td> </tr> <tr> <td>13</td> <td>Energia eléctrica domiciliaria</td> <td>12</td> <td>100.0</td> </tr> <tr> <td>14</td> <td>Teléfono (Hondutel)</td> <td>0</td> <td>0.0</td> </tr> <tr> <td>15</td> <td>Teléfono (Celular)</td> <td>12</td> <td>100.0</td> </tr> <tr> <td>16</td> <td>Alumbrada publico</td> <td>1</td> <td>8.3</td> </tr> <tr> <td>17</td> <td>Mantenimiento de calles</td> <td>0</td> <td>0.0</td> </tr> </tbody> </table>	No	Servicios Publicos	Lo reciben		Cant.	%	1	Agua de pozo propio	7	58.3	2	Agua domiciliar de pozo comunal	0	0.0	3	Acarrea agua de rio o quebrada	1	8.3	4	Agua domiciliar por acueducto	3	25.0	5	Agua domiciliar por Manguera	0	0.0	6	Agua llave publica / fuente	0	0.0	7	Reservorio de agua lluvia	0	0.0	8	Servicio sanitario	2	16.7	9	Letrina	2	16.7	10	Usa la letrina	2	16.7	11	Recolección de basura	0	0.0	12	Aseo de calles	0	0.0	13	Energia eléctrica domiciliaria	12	100.0	14	Teléfono (Hondutel)	0	0.0	15	Teléfono (Celular)	12	100.0	16	Alumbrada publico	1	8.3	17	Mantenimiento de calles	0	0.0
	No			Servicios Publicos	Lo reciben																																																																						
		Cant.	%																																																																								
	1	Agua de pozo propio	7	58.3																																																																							
	2	Agua domiciliar de pozo comunal	0	0.0																																																																							
	3	Acarrea agua de rio o quebrada	1	8.3																																																																							
	4	Agua domiciliar por acueducto	3	25.0																																																																							
	5	Agua domiciliar por Manguera	0	0.0																																																																							
	6	Agua llave publica / fuente	0	0.0																																																																							
	7	Reservorio de agua lluvia	0	0.0																																																																							
	8	Servicio sanitario	2	16.7																																																																							
	9	Letrina	2	16.7																																																																							
	10	Usa la letrina	2	16.7																																																																							
	11	Recolección de basura	0	0.0																																																																							
	12	Aseo de calles	0	0.0																																																																							
	13	Energia eléctrica domiciliaria	12	100.0																																																																							
14	Teléfono (Hondutel)	0	0.0																																																																								
15	Teléfono (Celular)	12	100.0																																																																								
16	Alumbrada publico	1	8.3																																																																								
17	Mantenimiento de calles	0	0.0																																																																								

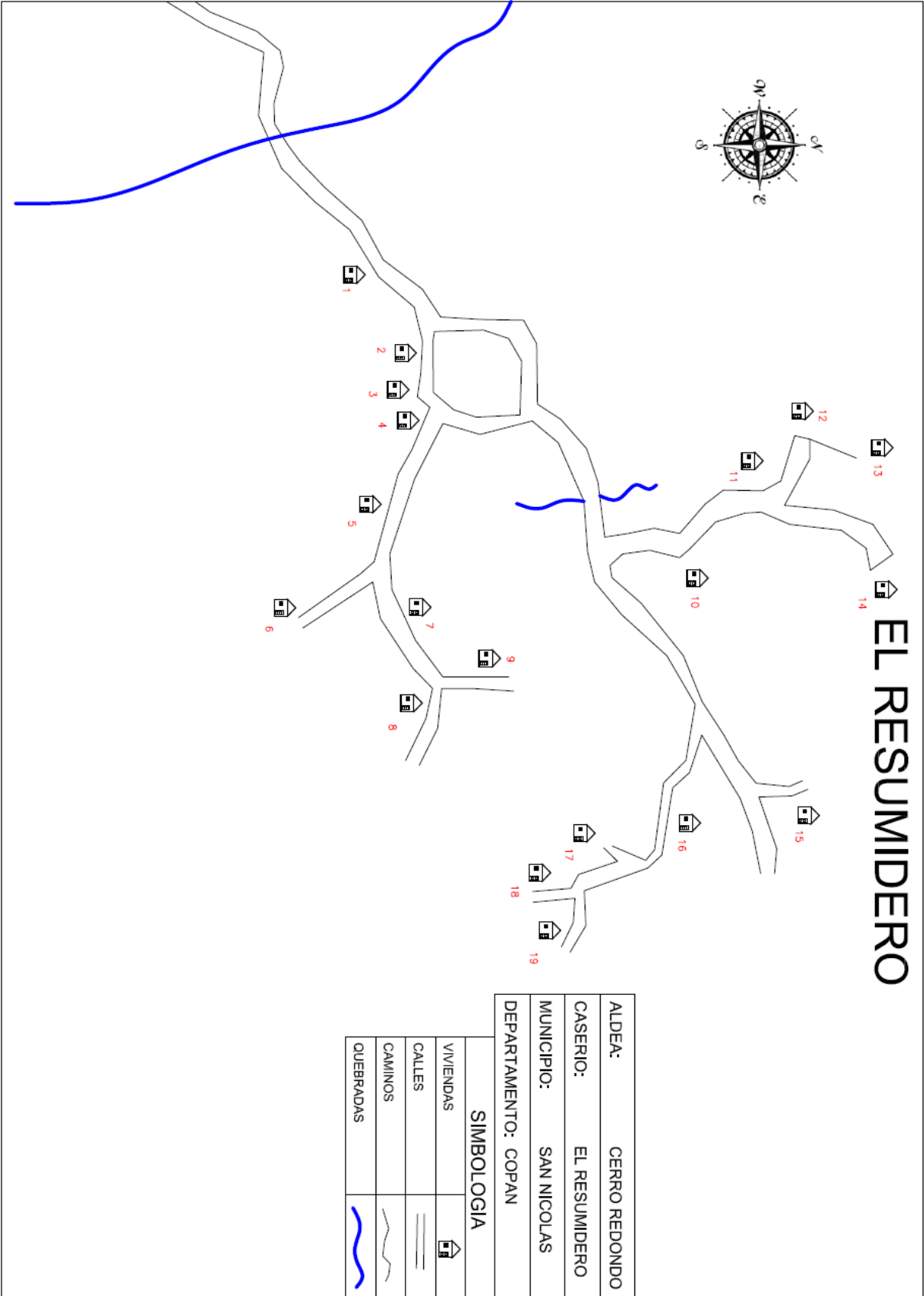
**Levantamiento de Indicadores Socioeconómicos
Ejemplo de identificación de viviendas por comunidad**

**Municipio de: San Nicolás, Copán
Código: 0419**

Comunidad: Caserío El Resumidero.

N Vivienda	Nombre de Jefe de Familia	Ocupada	Desocupado	Edificio público Negocio/Otros	Estado vivienda		
					B	R	M
1	José Elvin Cubillas	x					x
2	Osman Chávez		x				x
3	Osman Chávez	x				x	
4	Amílcar Chávez	x					x
5	Selvin Chávez		x				x
6	Jorge Alberto Licona	x					x
7	Rolando licona		x				x
8	Selvin Martinez		x				x
9	Jesús Duarte	x					x
10	Eliodoro Sarmiento	x				x	
11	José Davis Sarmiento	x				x	
12	José Concepción Sarmiento	x				x	
13	Mario Arnulfo Sarmiento		x			x	
14	Samuel Duarte	x				x	
15	Wilmer Rivera		x			x	
16	Pedro Duarte			Molienda			
17	José Obdulio Gonzales	x					x
18	Mercedes Rivera Portillo	x				x	
19	Ander Duarte	x				x	

Descripción de Edificación	# Edificaciones
Viviendas ocupadas	12
Viviendas desocupadas	06
Iglesias	-
Centro comunal	-
Escuela	-
Kínder	-
Cesar-cesamos	-
Negocios	-
Edificios Gubernamentales	-
Otras	01
Total de edificaciones	19



Caserío los Mescales**MANCOMUNIDAD CHORTI****MUNICIPALIDAD DE SAN NICOLAS, COPÁN****Encuesta Socioeconomica para Establecer Línea de Base a Nivel Municipal
(en el marco de los ODM)****DATOS GENERALES**

Municipio: San Nicolas, Copán

Caserío: Los Mescales

Población: 27Vivienda: 4

12. Clasificación de personas por rangos de edades y sexos

No	Rangos de Edades	No. De Personas	Sexo		saben leer y escribir	
			F	M	F	M
1	Menores de 1 año	4	0	4	0	0
2	De 1 a 4 años	3	1	2	0	0
3	De 5 a 6 años	0	0	0	0	0
4	De 7 a 12 años	2	0	2	0	0
5	De 13 a 15 años	2	1	1	1	1
6	De 16 a 18 años	1	0	1	0	1
7	De 19 a 23 años	7	3	4	2	3
8	De 24 a 30 años	1	0	1	0	1
9	De 31 a 40 años	2	1	1	1	0
10	De 41 a 50 años	1	0	1	0	1
11	De 51 a 64 años	4	2	2	1	1
12	De 65 años y mas	0	0	0	0	0

13. Cuantas madres solteras hay en el hogar:

1 16.7 %

14. Cuantos niñ@s nacieron en la familia durante 2013:

4 100.0 %Femenino 2 50.0 %Masculino 2 50.0 %

Mujeres en edad reproductiva

5

15. Quien atendio el parto

1. Enfermera	<u>0</u>	<u>0.0</u> %
2. Partera	<u>0</u>	<u>0.0</u> %
3. Medico	<u>3</u>	<u>60.0</u> %
4. Ella sola	<u>0</u>	<u>0.0</u> %
5. Marido	<u>0</u>	<u>0.0</u> %
6. Otra Persona	<u>1</u>	<u>20.0</u> %

16. Hubo alguna muerte materna durante el parto o post parto en la familia en el 2013 (hogares)

1. Si 2 50.0 % 2. No 2 50.0 %

17. Planifica la familia con su pareja:

1. Si 2 50.0 % 2. No 2 50.0 %

18. Tipo de método que usa:

1. Ritmo	<u>0</u>	<u>0.0</u> %
2. Diu	<u>0</u>	<u>0.0</u> %
3. Pastilla	<u>0</u>	<u>0.0</u> %
4. Preservativo	<u>0</u>	<u>0.0</u> %
5. Inyección	<u>1</u>	<u>50.0</u> %
6. Operación	<u>1</u>	<u>50.0</u> %
6.1. F	<u>1</u>	<u>50.0</u> %
6.2. M	<u>0</u>	<u>0.0</u> %

Indicadores Socioeconómicos Línea Base Municipio San Nicolás Copán.

19. Se murio en la familia un niño (a) menor de 5 años en el 2013:

1. Si 0 0.0 %

2. No 0 0.0 %

Femenino 0 ### %

Masculino 0 ### %

20. Se manifestaron en algun miembro de su familia las siguientes enfermedades, durante el 2013:

No	Tipo de enfermedad	Se		Sexo				Asistencia					
		manifesto		M		F		Publi		Priv		Pro	
		Si	%	M	%	F	%	ca	%	ada	%	pia	%
1	Infecciones Respiratorias Agudas	2	7	1	50	1	50	0	0	0	0	2	100
2	Dengue Clásico	8	30	6	300	2	100	0	0	0	0	8	400
3	Paludismo	1	4	1	50	0	0	0	0	0	0	1	50
4	Dengue Hemorrágico	0	0	0	0	0	0	0	0	0	0	0	0
5	Chagas	0	0	0	0	0	0	0	0	0	0	0	0
6	Alcoholismo	0	0	0	0	0	0	0	0	0	0	0	0
7	Discapacidad en edad de 5 en adelante	1	4	1	50	0	0	1	50	0	0	0	0
8	Tuberculosis	0	0	0	0	0	0	0	0	0	0	0	0
9	Cancer	0	0	0	0	0	0	0	0	0	0	0	0
10	Diarreas	1	4	0	0	1	50	1	50	0	0	0	0
11	De la piel	2	7	0	0	2	100	0	0	0	0	2	100
12	Otros:	0	0	0	0	0	0	0	0	0	0	0	0

21. Tipo de vivienda en uso:

Casa 4 100.0 %
 Apartamento Independiente 0 0.0 %
 Local no abitacional 0 0.0 %
 Cuarto mesón (cuarterias) 0 0.0 %
 Casa improvisada 0 0.0 %

22. Materiales de construcción de las paredes:

1. Adobe 1 25.0 %
 2. Bloque 1 25.0 %
 3. Bahareque 1 25.0 %
 4. Madera 1 25.0 %
 5. Desperdicios 0 0.0 %
 6. Ladrillo 0 0.0 %
 7. Piedra 0 0.0 %

23. Tenencia de la vivienda:

Propia totalmente pagada 3 75.0 %
 Dominio:
 Pleno 0 0.0 %
 Escritura 1 33.3 %
 Util 2 66.7 %
 Sexo:
 Masculino 1 33.3 %
 Femenino 0 0.0 %
 Ambos 2 66.7 %
 Propia Pagando 0 0.0 %
 Alquilada 0 0.0 %
 Prestada 1 25.0 %

Indicadores Socioeconómicos Línea Base Municipio San Nicolás Copán.

<p>24. Cuales son los principales problemas de la vivienda.</p> <table> <tr> <td>No tiene repello</td> <td><u>4</u></td> <td><u>100.0</u></td> <td>%</td> <td>Externo</td> <td><u>4</u></td> <td><u>100.0</u></td> <td>%</td> <td>Interno</td> <td><u>4</u></td> <td><u>#####</u></td> <td>%</td> </tr> <tr> <td>Piso de tierra</td> <td><u>4</u></td> <td><u>100.0</u></td> <td>%</td> <td></td> <td></td> <td></td> <td></td> <td></td> <td></td> <td></td> <td></td> </tr> <tr> <td>Falta de cielo falso</td> <td><u>3</u></td> <td><u>75.0</u></td> <td>%</td> <td></td> <td></td> <td></td> <td></td> <td></td> <td></td> <td></td> <td></td> </tr> <tr> <td>Problemas estructurales</td> <td><u>4</u></td> <td><u>100.0</u></td> <td>%</td> <td></td> <td></td> <td></td> <td></td> <td></td> <td></td> <td></td> <td></td> </tr> <tr> <td>Techo en mal estado</td> <td><u>4</u></td> <td><u>100.0</u></td> <td>%</td> <td></td> <td></td> <td></td> <td></td> <td></td> <td></td> <td></td> <td></td> </tr> <tr> <td>Ninguno</td> <td><u>0</u></td> <td><u>0.0</u></td> <td>%</td> <td></td> <td></td> <td></td> <td></td> <td></td> <td></td> <td></td> <td></td> </tr> </table>				No tiene repello	<u>4</u>	<u>100.0</u>	%	Externo	<u>4</u>	<u>100.0</u>	%	Interno	<u>4</u>	<u>#####</u>	%	Piso de tierra	<u>4</u>	<u>100.0</u>	%									Falta de cielo falso	<u>3</u>	<u>75.0</u>	%									Problemas estructurales	<u>4</u>	<u>100.0</u>	%									Techo en mal estado	<u>4</u>	<u>100.0</u>	%									Ninguno	<u>0</u>	<u>0.0</u>	%								
No tiene repello	<u>4</u>	<u>100.0</u>	%	Externo	<u>4</u>	<u>100.0</u>	%	Interno	<u>4</u>	<u>#####</u>	%																																																																
Piso de tierra	<u>4</u>	<u>100.0</u>	%																																																																								
Falta de cielo falso	<u>3</u>	<u>75.0</u>	%																																																																								
Problemas estructurales	<u>4</u>	<u>100.0</u>	%																																																																								
Techo en mal estado	<u>4</u>	<u>100.0</u>	%																																																																								
Ninguno	<u>0</u>	<u>0.0</u>	%																																																																								
<p>25. Condiciones de la vivienda:</p> <table> <tr> <td>Buena</td> <td><u>0</u></td> <td><u>0.0</u></td> <td>%</td> </tr> <tr> <td>Regular</td> <td><u>0</u></td> <td><u>0.0</u></td> <td>%</td> </tr> <tr> <td>Mala</td> <td><u>4</u></td> <td><u>100.0</u></td> <td>%</td> </tr> </table>				Buena	<u>0</u>	<u>0.0</u>	%	Regular	<u>0</u>	<u>0.0</u>	%	Mala	<u>4</u>	<u>100.0</u>	%	<p>29. Cuántas piezas se utilizan como dormitorio:</p> <table> <tr> <td>Una</td> <td><u>3</u></td> <td><u>75.0</u></td> <td>%</td> </tr> <tr> <td>Dos</td> <td><u>0</u></td> <td><u>0.0</u></td> <td>%</td> </tr> <tr> <td>Tres</td> <td><u>1</u></td> <td><u>25.0</u></td> <td>%</td> </tr> <tr> <td>Cuatro y mas</td> <td><u>0</u></td> <td><u>0.0</u></td> <td>%</td> </tr> </table>				Una	<u>3</u>	<u>75.0</u>	%	Dos	<u>0</u>	<u>0.0</u>	%	Tres	<u>1</u>	<u>25.0</u>	%	Cuatro y mas	<u>0</u>	<u>0.0</u>	%																																								
Buena	<u>0</u>	<u>0.0</u>	%																																																																								
Regular	<u>0</u>	<u>0.0</u>	%																																																																								
Mala	<u>4</u>	<u>100.0</u>	%																																																																								
Una	<u>3</u>	<u>75.0</u>	%																																																																								
Dos	<u>0</u>	<u>0.0</u>	%																																																																								
Tres	<u>1</u>	<u>25.0</u>	%																																																																								
Cuatro y mas	<u>0</u>	<u>0.0</u>	%																																																																								
<p>26. Freceuntementeque utilizan para cocinar:</p> <table> <tr> <td>Electricidad</td> <td><u>0</u></td> <td><u>0.0</u></td> <td>%</td> </tr> <tr> <td>Gas volátil (Chimbo)</td> <td><u>0</u></td> <td><u>0.0</u></td> <td>%</td> </tr> <tr> <td>Gas (Kerosén)</td> <td><u>0</u></td> <td><u>0.0</u></td> <td>%</td> </tr> <tr> <td>Leña</td> <td><u>4</u></td> <td><u>#####</u></td> <td>%</td> </tr> <tr> <td>No Cosina</td> <td><u>0</u></td> <td><u>0.0</u></td> <td>%</td> </tr> </table>				Electricidad	<u>0</u>	<u>0.0</u>	%	Gas volátil (Chimbo)	<u>0</u>	<u>0.0</u>	%	Gas (Kerosén)	<u>0</u>	<u>0.0</u>	%	Leña	<u>4</u>	<u>#####</u>	%	No Cosina	<u>0</u>	<u>0.0</u>	%	<p>30. Cuántas familias viven en esta casa:</p> <table> <tr> <td>Una</td> <td><u>2</u></td> <td><u>50.0</u></td> <td>%</td> </tr> <tr> <td>Dos</td> <td><u>2</u></td> <td><u>50.0</u></td> <td>%</td> </tr> <tr> <td>Tres</td> <td><u>0</u></td> <td><u>0.0</u></td> <td>%</td> </tr> <tr> <td>Cuatro</td> <td><u>0</u></td> <td><u>0.0</u></td> <td>%</td> </tr> <tr> <td>Cinco y mas</td> <td><u>0</u></td> <td><u>0.0</u></td> <td>%</td> </tr> <tr> <td></td> <td></td> <td></td> <td>Familias</td> </tr> <tr> <td></td> <td></td> <td></td> <td><u>6</u></td> </tr> </table>				Una	<u>2</u>	<u>50.0</u>	%	Dos	<u>2</u>	<u>50.0</u>	%	Tres	<u>0</u>	<u>0.0</u>	%	Cuatro	<u>0</u>	<u>0.0</u>	%	Cinco y mas	<u>0</u>	<u>0.0</u>	%				Familias				<u>6</u>																				
Electricidad	<u>0</u>	<u>0.0</u>	%																																																																								
Gas volátil (Chimbo)	<u>0</u>	<u>0.0</u>	%																																																																								
Gas (Kerosén)	<u>0</u>	<u>0.0</u>	%																																																																								
Leña	<u>4</u>	<u>#####</u>	%																																																																								
No Cosina	<u>0</u>	<u>0.0</u>	%																																																																								
Una	<u>2</u>	<u>50.0</u>	%																																																																								
Dos	<u>2</u>	<u>50.0</u>	%																																																																								
Tres	<u>0</u>	<u>0.0</u>	%																																																																								
Cuatro	<u>0</u>	<u>0.0</u>	%																																																																								
Cinco y mas	<u>0</u>	<u>0.0</u>	%																																																																								
			Familias																																																																								
			<u>6</u>																																																																								
<p>27. Cuantas piezas tiene esta vivienda:</p> <table> <tr> <td>Una</td> <td><u>0</u></td> <td><u>0.0</u></td> <td>%</td> </tr> <tr> <td>Dos</td> <td><u>2</u></td> <td><u>50.0</u></td> <td>%</td> </tr> <tr> <td>Tres</td> <td><u>1</u></td> <td><u>25.0</u></td> <td>%</td> </tr> <tr> <td>Cuatro</td> <td><u>0</u></td> <td><u>0.0</u></td> <td>%</td> </tr> <tr> <td>Cinco</td> <td><u>1</u></td> <td><u>25.0</u></td> <td>%</td> </tr> <tr> <td>Seis y mas</td> <td><u>0</u></td> <td><u>0.0</u></td> <td>%</td> </tr> </table>				Una	<u>0</u>	<u>0.0</u>	%	Dos	<u>2</u>	<u>50.0</u>	%	Tres	<u>1</u>	<u>25.0</u>	%	Cuatro	<u>0</u>	<u>0.0</u>	%	Cinco	<u>1</u>	<u>25.0</u>	%	Seis y mas	<u>0</u>	<u>0.0</u>	%	<p>31. Ha emigrado algun miembro de su hogar:</p> <table> <tr> <td>Si</td> <td><u>0</u></td> <td><u>0.0</u></td> <td>%</td> </tr> <tr> <td>Cuantos</td> <td><u>0</u></td> <td><u>0.0</u></td> <td>%</td> </tr> <tr> <td>Sexo:</td> <td></td> <td></td> <td></td> </tr> <tr> <td>Maculino</td> <td><u>0</u></td> <td><u>#####</u></td> <td>%</td> </tr> <tr> <td>Femenino</td> <td><u>0</u></td> <td><u>#####</u></td> <td>%</td> </tr> <tr> <td>Dentro del pais</td> <td><u>0</u></td> <td><u>#####</u></td> <td>%</td> </tr> <tr> <td>Otro pais</td> <td><u>0</u></td> <td><u>#####</u></td> <td>%</td> </tr> <tr> <td>No</td> <td><u>0</u></td> <td><u>0.0</u></td> <td>%</td> </tr> </table>				Si	<u>0</u>	<u>0.0</u>	%	Cuantos	<u>0</u>	<u>0.0</u>	%	Sexo:				Maculino	<u>0</u>	<u>#####</u>	%	Femenino	<u>0</u>	<u>#####</u>	%	Dentro del pais	<u>0</u>	<u>#####</u>	%	Otro pais	<u>0</u>	<u>#####</u>	%	No	<u>0</u>	<u>0.0</u>	%												
Una	<u>0</u>	<u>0.0</u>	%																																																																								
Dos	<u>2</u>	<u>50.0</u>	%																																																																								
Tres	<u>1</u>	<u>25.0</u>	%																																																																								
Cuatro	<u>0</u>	<u>0.0</u>	%																																																																								
Cinco	<u>1</u>	<u>25.0</u>	%																																																																								
Seis y mas	<u>0</u>	<u>0.0</u>	%																																																																								
Si	<u>0</u>	<u>0.0</u>	%																																																																								
Cuantos	<u>0</u>	<u>0.0</u>	%																																																																								
Sexo:																																																																											
Maculino	<u>0</u>	<u>#####</u>	%																																																																								
Femenino	<u>0</u>	<u>#####</u>	%																																																																								
Dentro del pais	<u>0</u>	<u>#####</u>	%																																																																								
Otro pais	<u>0</u>	<u>#####</u>	%																																																																								
No	<u>0</u>	<u>0.0</u>	%																																																																								
<p>28. Cuantos baños tiene:</p> <table> <tr> <td>No tiene baño</td> <td><u>3</u></td> <td><u>75.0</u></td> <td>%</td> </tr> <tr> <td>Uno</td> <td><u>0</u></td> <td><u>0.0</u></td> <td>%</td> </tr> <tr> <td>Dos</td> <td><u>0</u></td> <td><u>0.0</u></td> <td>%</td> </tr> <tr> <td>Tres y mas</td> <td><u>1</u></td> <td><u>25.0</u></td> <td>%</td> </tr> </table>				No tiene baño	<u>3</u>	<u>75.0</u>	%	Uno	<u>0</u>	<u>0.0</u>	%	Dos	<u>0</u>	<u>0.0</u>	%	Tres y mas	<u>1</u>	<u>25.0</u>	%	<p>32. Conoce usted casos de violencia intrafamiliar en el barrio en el ultimo año:</p> <table> <tr> <td>Si</td> <td><u>0</u></td> <td><u>-</u></td> <td>%</td> <td>Cuantos</td> <td><u>0</u></td> <td><u>###</u></td> <td>%</td> </tr> <tr> <td>No</td> <td><u>0</u></td> <td><u>-</u></td> <td>%</td> <td></td> <td></td> <td></td> <td></td> </tr> </table>				Si	<u>0</u>	<u>-</u>	%	Cuantos	<u>0</u>	<u>###</u>	%	No	<u>0</u>	<u>-</u>	%																																								
No tiene baño	<u>3</u>	<u>75.0</u>	%																																																																								
Uno	<u>0</u>	<u>0.0</u>	%																																																																								
Dos	<u>0</u>	<u>0.0</u>	%																																																																								
Tres y mas	<u>1</u>	<u>25.0</u>	%																																																																								
Si	<u>0</u>	<u>-</u>	%	Cuantos	<u>0</u>	<u>###</u>	%																																																																				
No	<u>0</u>	<u>-</u>	%																																																																								

Indicadores Socioeconómicos Línea Base Municipio San Nicolás Copán.

33. Le ha sucedido algún caso de violencia a usted o a su familia en el ultimo año:

Si 1 25.0 % Cuantos 1 3.7 % No 0.0 %

34. Situación educativa actual, e igualdad entre los sexos, de los niños en edad escolar (4 a 23 ai 13)

Sexo		Grado que actualmente cursan o cursaron											Estudian ahora	
M	F	Pre Grado	Primer Grado	Segundo Grado	Tercero Grado	Cuarto Grado	Quinto Grado	Sexto Grado	Básico	Diver.	Univ.	Ning.	Si	No
9	4			2	2		1	4		1		3	6	7
69. %	30. %	0.0 %	0.0 %	15.4 %	15.4 %	0.0 %	7.7 %	30.8 %	0.0 %	7.7 %	0.0 %	23.1 %	46.2 %	53.8 %

35. Profesión u oficio e ingresos de los miembros de la familia en edad de trabajar:

Pea Ocupada y Desocupada

Si	%	No	%
22	43.1	29	56.9

Ingresos Menos de 1,000	<u> 33 </u>	<u> 150.0 </u> %
Ingresos entre Lps. 1,001 a 2,000	<u> 6 </u>	<u> 27.3 </u> %
Ingresos entre Lps. 2,001 a 4,000	<u> 10 </u>	<u> 45.5 </u> %
Ingresos entre Lps. 4,001 a 8,000	<u> 1 </u>	<u> 4.5 </u> %
Ingresos entre Lps. 8,001 y más	<u> 1 </u>	<u> 4.5 </u> %

36. Alguien de la familia ha obtenido algún tipo de prestamo:

Si 0 - %

No 0 - %

M 0 ##### %

F 0 ##### %

37. Reciben remesas:

Si 1 25.00 %

No 11 ##### %

39. Cuantos son los ingresos mensuales familiares:

Rangos (Lps)	Hogar	%
de 1,000.00	0	0
1,001 - 2,000	0	0
2,001 - 4,000	7	175
4,001 - 8,000	2	50
8,001 - 12,000	3	75
12,001 - 20,000	0	0
20,001 - 30,000	0	0
30,001 - 50,000	0	0
50,001 y Mas	0	0

38. Cuanto lps.

No.	Rango	Cant.	%
1	0.01 - 1000.00	0	-
2	1000.01 - 2000.00	1	100.00
3	2000.01 - y mas	0	-

40. Los ingresos familiares ajustan para alimentarse los:

1. 3 tiempos 3 75.0 %

2. 2 tiempos 1 25.0 %

3. 1 tiempos 0 0.0 %

Indicadores Socioeconómicos Línea Base Municipio San Nicolás Copán.

<p>41. Trabaja por cuenta propia la tierra alguien en la familia</p> <p>1. Si <u>3</u> <u>75.0</u> %</p> <p>2. No <u>1</u> <u>25.0</u> %</p> <p>Cuantos</p> <p>Uno <u>1</u> <u>33.3</u> %</p> <p>Dos <u>0</u> <u>0.0</u> %</p> <p>Tres <u>1</u> <u>33.3</u> %</p> <p>Cuatro <u>1</u> <u>33.3</u> %</p> <p>Cinco y mas <u>0</u> <u>0.0</u> %</p>	<p>43. Se producen alimentos en la familia:</p> <p>Si <u>3</u> <u>75.0</u> %</p> <p>No <u>1</u> <u>25.0</u> %</p>																																																																										
<p>42. Tipo de tenencia de la tierra</p> <p>1. Propia pagada <u>3</u> <u>75.0</u> %</p> <p>Pleno <u>1</u> <u>33.3</u> %</p> <p>Util <u>1</u> <u>33.3</u> %</p> <p>2. Propia pagando <u>0</u> <u>0.0</u> %</p> <p>3. Alquilada <u>0</u> <u>0.0</u> %</p> <p>4. Prestada <u>1</u> <u>25.0</u> %</p> <p>5. En litigio <u>0</u> <u>0.0</u> %</p> <p>6. Comunal <u>0</u> <u>0.0</u> %</p> <p>7. No tiene <u>0</u> <u>0.0</u> %</p>	<p>44. Producen suficientes alimentos para autoconsumo:</p> <p>Si <u>3</u> <u>75.0</u> %</p> <p>No <u>1</u> <u>25.0</u> %</p>																																																																										
<p>47. Cuantas mujeres de la familia participan en organizaciones:</p> <p>Ninguno <u>0</u> <u>0.0</u> %</p> <p>Uno <u>0</u> <u>0.0</u> %</p> <p>Dos <u>0</u> <u>0.0</u> %</p> <p>Tres y mas <u>0</u> <u>0.0</u> %</p>	<p>45. De los alimentos que producen obtienen exedentes para la venta:</p> <p>Si <u>2</u> <u>50.0</u> %</p> <p>No <u>2</u> <u>50.0</u> %</p>																																																																										
<p>Indicadores Socioeconómicos de San Nicolás, Copán</p>	<p>46. Cuantos hombres de la familia participan en organizaciones:</p> <p>Ninguno <u>0</u> <u>0.0</u> %</p> <p>Uno <u>0</u> <u>0.0</u> %</p> <p>Dos <u>0</u> <u>0.0</u> %</p> <p>Tres y mas <u>3</u> <u>75.0</u> %</p>																																																																										
	<p>48. En la casa que habita existen los siguientes servicios publicos:</p> <table border="1"> <thead> <tr> <th rowspan="2">No</th> <th rowspan="2">Servicios Publicos</th> <th colspan="2">Lo reciben</th> </tr> <tr> <th>Cant.</th> <th>%</th> </tr> </thead> <tbody> <tr> <td>1</td> <td>Agua de pozo propio</td> <td>0</td> <td>0.0</td> </tr> <tr> <td>2</td> <td>Agua domiciliar de pozo comunal</td> <td>2</td> <td>50.0</td> </tr> <tr> <td>3</td> <td>Acarrea agua de rio o quebrada</td> <td>1</td> <td>25.0</td> </tr> <tr> <td>4</td> <td>Agua domiciliar por acueducto</td> <td>1</td> <td>25.0</td> </tr> <tr> <td>5</td> <td>Agua domiciliar por Manguera</td> <td>0</td> <td>0.0</td> </tr> <tr> <td>6</td> <td>Agua llave publica / fuente</td> <td>1</td> <td>25.0</td> </tr> <tr> <td>7</td> <td>Reservorio de agua lluvia</td> <td>0</td> <td>0.0</td> </tr> <tr> <td>8</td> <td>Servicio sanitario</td> <td>1</td> <td>25.0</td> </tr> <tr> <td>9</td> <td>Letrina</td> <td>0</td> <td>0.0</td> </tr> <tr> <td>10</td> <td>Usa la letrina</td> <td>0</td> <td>0.0</td> </tr> <tr> <td>11</td> <td>Recolección de basura</td> <td>0</td> <td>0.0</td> </tr> <tr> <td>12</td> <td>Aseo de calles</td> <td>0</td> <td>0.0</td> </tr> <tr> <td>13</td> <td>Energia eléctrica domiciliaria</td> <td>0</td> <td>0.0</td> </tr> <tr> <td>14</td> <td>Teléfono (Hondutel)</td> <td>0</td> <td>0.0</td> </tr> <tr> <td>15</td> <td>Teléfono (Celular)</td> <td>1</td> <td>25.0</td> </tr> <tr> <td>16</td> <td>Alumbrada publico</td> <td>0</td> <td>0.0</td> </tr> <tr> <td>17</td> <td>Mantenimiento de calles</td> <td>0</td> <td>0.0</td> </tr> </tbody> </table>	No	Servicios Publicos	Lo reciben		Cant.	%	1	Agua de pozo propio	0	0.0	2	Agua domiciliar de pozo comunal	2	50.0	3	Acarrea agua de rio o quebrada	1	25.0	4	Agua domiciliar por acueducto	1	25.0	5	Agua domiciliar por Manguera	0	0.0	6	Agua llave publica / fuente	1	25.0	7	Reservorio de agua lluvia	0	0.0	8	Servicio sanitario	1	25.0	9	Letrina	0	0.0	10	Usa la letrina	0	0.0	11	Recolección de basura	0	0.0	12	Aseo de calles	0	0.0	13	Energia eléctrica domiciliaria	0	0.0	14	Teléfono (Hondutel)	0	0.0	15	Teléfono (Celular)	1	25.0	16	Alumbrada publico	0	0.0	17	Mantenimiento de calles	0	0.0
	No			Servicios Publicos	Lo reciben																																																																						
		Cant.	%																																																																								
	1	Agua de pozo propio	0	0.0																																																																							
	2	Agua domiciliar de pozo comunal	2	50.0																																																																							
	3	Acarrea agua de rio o quebrada	1	25.0																																																																							
	4	Agua domiciliar por acueducto	1	25.0																																																																							
	5	Agua domiciliar por Manguera	0	0.0																																																																							
	6	Agua llave publica / fuente	1	25.0																																																																							
	7	Reservorio de agua lluvia	0	0.0																																																																							
	8	Servicio sanitario	1	25.0																																																																							
	9	Letrina	0	0.0																																																																							
	10	Usa la letrina	0	0.0																																																																							
	11	Recolección de basura	0	0.0																																																																							
	12	Aseo de calles	0	0.0																																																																							
	13	Energia eléctrica domiciliaria	0	0.0																																																																							
14	Teléfono (Hondutel)	0	0.0																																																																								
15	Teléfono (Celular)	1	25.0																																																																								
16	Alumbrada publico	0	0.0																																																																								
17	Mantenimiento de calles	0	0.0																																																																								

**Levantamiento de Indicadores Socioeconómicos
Ejemplo de identificación de viviendas por comunidad**

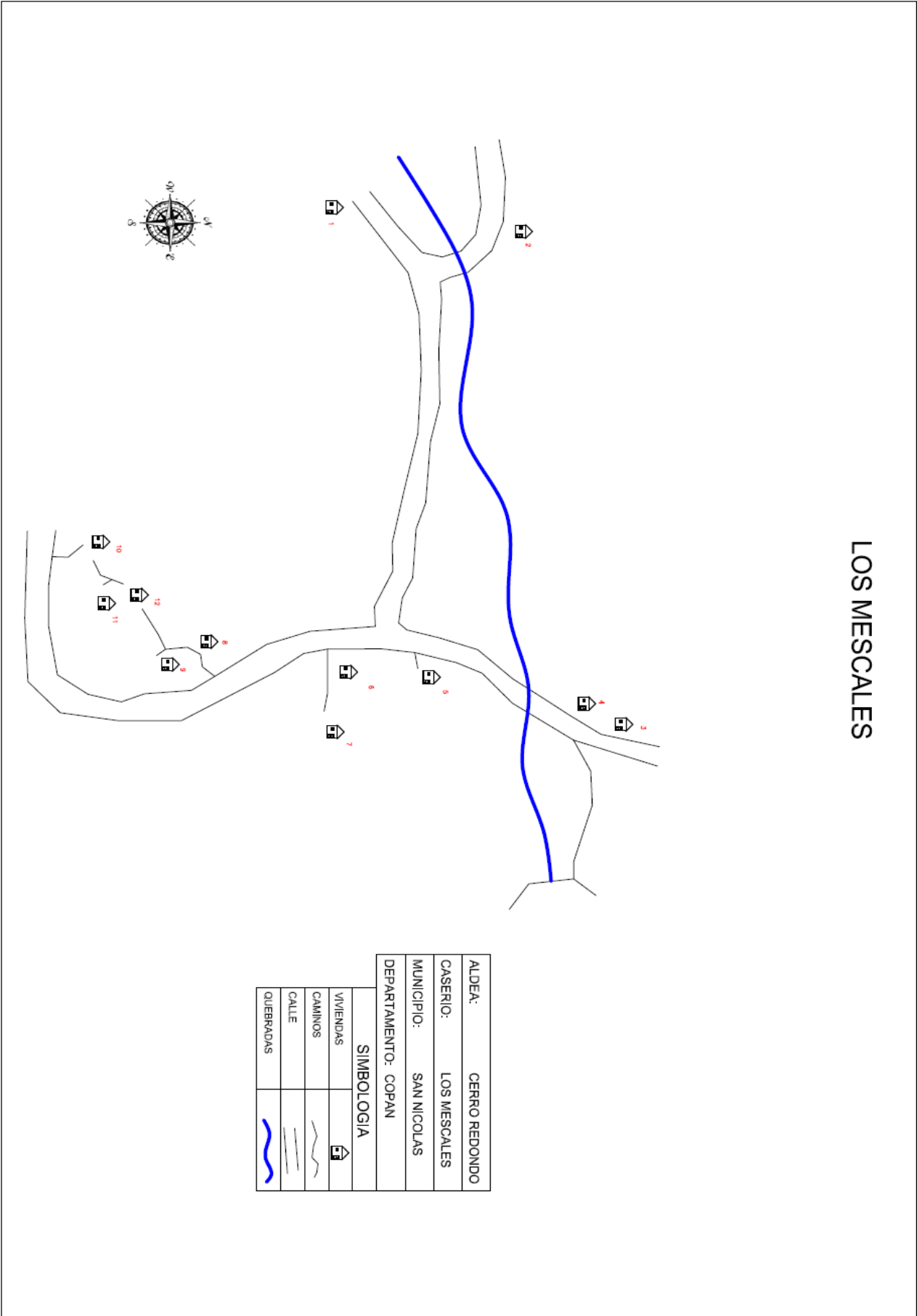
**Municipio de: San Nicolás, Copán
Código: 0419**

Comunidad: Caserío Los Mescales.

N Vivienda	Nombre de Jefes de Familia	Ocupado	desocupado	Edificio público, negocios / otros	Estado vivienda		
					B	R	M
1	Amadeo Lara		x				x
2	Eliberto Márquez	x					x
3	Fabián Pérez		x				x
4	Nery Pérez		x				x
5	Daniel Pérez		x				x
6	Marco tulio Pérez Gómez		x				x
7	Marco tulio Pérez Maldonado	x					x
8	Julio enamorado	x					x
9	Julio enamorado		x				x
10	Elvin Martínez	x					x
11	Jorge Alexis Martínez		x				x
12	Nelson Martínez		x				x

Descripción Edificación	# Edificaciones
Viviendas ocupadas	04
Viviendas desocupadas	08
Iglesias	-
Centro comunal	-
Escuela	-
Kínder	-
Cesar-cesamos	-
Negocios	-
Edificios gubernamentales	-
Otras	-
Total edificaciones	12

LOS MESCALES



Caserío Tres Cruces**MANCOMUNIDAD CHORTI****MUNICIPALIDAD DE SAN NICOLAS, COPÁN****Encuesta Socioeconomica para Establecer Linea de Base a Nivel Municipal****(en el marco de los ODM)****DATOS GENERALES**

Municipio: San Nicolas, Copán

Barrio:

Población: 24 Vivienda: 5

12. Clasificación de personas por rangos de edades y sexos

No	Rangos de Edades	No. De Personas	Sexo		saben leer y escribir	
			F	M	F	M
1	Menores de 1 año	1	1	0	0	0
2	De 1 a 4 años	4	2	2	0	0
3	De 5 a 6 años	1	0	1	0	0
4	De 7 a 12 años	4	2	2	1	1
5	De 13 a 15 años	2	2	0	2	0
6	De 16 a 18 años	4	1	3	1	2
7	De 19 a 23 años	2	2	0	2	0
8	De 24 a 30 años	1	1	0	1	1
9	De 31 a 40 años	2	1	1	0	0
10	De 41 a 50 años	2	2	0	0	0
11	De 51 a 64 años	0	0	0	0	0
12	De 65 años y mas	1	0	1	0	0

13. Cuantas madres solteras hay en el hogar:

 2 40.0 %

14. Cuantos niñ@s nacieron en la familia durante 2013:

 0 0.0 %Femenino 0 ##### %Masculino 0 ##### %

Mujeres en edad reproductiva

 7

15. Quien atendio el parto

1. Enfermera	<u> 0 </u>	<u> 0.0 </u> %
2. Partera	<u> 0 </u>	<u> 0.0 </u> %
3. Medico	<u> 0 </u>	<u> 0.0 </u> %
4. Ella sola	<u> 0 </u>	<u> 0.0 </u> %
5. Marido	<u> 0 </u>	<u> 0.0 </u> %
6. Otra Persona	<u> 0 </u>	<u> 0.0 </u> %

16. Hubo alguna muerte materna durante el parto o post parto en la familia en el 2013 (hogares)

1. Si 0 0.0 % 2. No 0 0.0 %

17. Planifica la familia con su pareja:

1. Si 0 0.0 % 2. No 0 0.0 %

18. Tipo de método que usa:

1. Ritmo	<u> 0 </u>	<u> ##### </u> %
2. Diu	<u> 0 </u>	<u> ##### </u> %
3. Pastilla	<u> 0 </u>	<u> ##### </u> %
4. Preservativo	<u> 0 </u>	<u> ##### </u> %
5. Inyección	<u> 0 </u>	<u> ##### </u> %
6. Operación	<u> 0 </u>	<u> ##### </u> %
6.1. F	<u> 0 </u>	<u> ##### </u> %
6.2. M	<u> 0 </u>	<u> ##### </u> %

Indicadores Socioeconómicos Línea Base Municipio San Nicolás Copán.

19. Se murio en la familia un niño (a) menor de 5 años en el 2013:

1. Si 0 0.0 %

2. No 0 0.0 %

Femenino 0 #### %

Masculino 0 #### %

20. Se manifestaron en algun miembro de su familia las siguientes enfermedades, durante el 2013:

No	Tipo de enfermedad	Se manifesto		Sexo				Asistencia					
		Si	%	M	%	F	%	Publi ca	%	Priv ada	%	Pro pia	%
1	Infecciones Respiratorias Agudas	1	4	0	0	1	100	1	100	0	0	0	0
2	Dengue Clásico	2	8	1	100	1	100	0	0	0	0	2	200
3	Paludismo	0	0	0	0	0	0	0	0	0	0	0	0
4	Dengue Hemorrágico	0	0	0	0	0	0	0	0	0	0	0	0
5	Chagas	0	0	0	0	0	0	0	0	0	0	0	0
6	Alcoholismo	0	0	0	0	0	0	0	0	0	0	0	0
7	Discapacidad en edad de 5 en adelante	0	0	0	0	0	0	0	0	0	0	0	0
8	Tuberculosis	0	0	0	0	0	0	0	0	0	0	0	0
9	Cancer	0	0	0	0	0	0	0	0	0	0	0	0
10	Diarreas	0	0	0	0	0	0	0	0	0	0	0	0
11	De la piel	1	4	0	0	1	100	0	0	1	100	0	0
12	Otros:	1	4	0	0	1	100	0	0	0	0	1	100

21. Tipo de vivienda en uso:

Casa 5 100.0 %
 Apartamento Independiente 0 0.0 %
 Local no abitacional 0 0.0 %
 Cuarto mesón (cuarterias) 0 0.0 %
 Casa improvisada 0 0.0 %

22. Materiales de construcción de las paredes:

1. Adobe 1 20.0 %
 2. Bloque 0 0.0 %
 3. Bahareque 0 0.0 %
 4. Madera 4 80.0 %
 5. Desperdicios 0 0.0 %
 6. Ladrillo 0 0.0 %
 7. Piedra 0 0.0 %

23. Tenencia de la vivienda:

Propia totalmente pagada 5 #### %
 Dominio:
 Pleno 0 0.0 %
 Escritura 2 40.0 %
 Util 3 60.0 %
 Sexo:
 Masculino 4 80.0 %
 Femenino 1 20.0 %
 Ambos 0 0.0 %
 Propia Pagando 0 0.0 %
 Alquilada 0 0.0 %
 Prestada 0 0.0 %

Indicadores Socioeconómicos Línea Base Municipio San Nicolás Copán.

<p>24. Cuales son los principales problemas de la vivienda.</p> <table> <tr> <td>No tiene repello</td> <td><u>3</u></td> <td><u>60.0</u></td> <td>%</td> <td>Externo</td> <td><u>3</u></td> <td><u>100.0</u></td> <td>%</td> <td>Interno</td> <td><u>3</u></td> <td><u>#####</u></td> <td>%</td> </tr> <tr> <td>Piso de tierra</td> <td><u>3</u></td> <td><u>60.0</u></td> <td>%</td> <td></td> <td></td> <td></td> <td></td> <td></td> <td></td> <td></td> <td></td> </tr> <tr> <td>Falta de cielo falso</td> <td><u>5</u></td> <td><u>100.0</u></td> <td>%</td> <td></td> <td></td> <td></td> <td></td> <td></td> <td></td> <td></td> <td></td> </tr> <tr> <td>Problemas estructurales</td> <td><u>2</u></td> <td><u>40.0</u></td> <td>%</td> <td></td> <td></td> <td></td> <td></td> <td></td> <td></td> <td></td> <td></td> </tr> <tr> <td>Techo en mal estado</td> <td><u>1</u></td> <td><u>20.0</u></td> <td>%</td> <td></td> <td></td> <td></td> <td></td> <td></td> <td></td> <td></td> <td></td> </tr> <tr> <td>Ninguno</td> <td><u>0</u></td> <td><u>0.0</u></td> <td>%</td> <td></td> <td></td> <td></td> <td></td> <td></td> <td></td> <td></td> <td></td> </tr> </table>				No tiene repello	<u>3</u>	<u>60.0</u>	%	Externo	<u>3</u>	<u>100.0</u>	%	Interno	<u>3</u>	<u>#####</u>	%	Piso de tierra	<u>3</u>	<u>60.0</u>	%									Falta de cielo falso	<u>5</u>	<u>100.0</u>	%									Problemas estructurales	<u>2</u>	<u>40.0</u>	%									Techo en mal estado	<u>1</u>	<u>20.0</u>	%									Ninguno	<u>0</u>	<u>0.0</u>	%								
No tiene repello	<u>3</u>	<u>60.0</u>	%	Externo	<u>3</u>	<u>100.0</u>	%	Interno	<u>3</u>	<u>#####</u>	%																																																																
Piso de tierra	<u>3</u>	<u>60.0</u>	%																																																																								
Falta de cielo falso	<u>5</u>	<u>100.0</u>	%																																																																								
Problemas estructurales	<u>2</u>	<u>40.0</u>	%																																																																								
Techo en mal estado	<u>1</u>	<u>20.0</u>	%																																																																								
Ninguno	<u>0</u>	<u>0.0</u>	%																																																																								
<p>25. Condiciones de la vivienda:</p> <table> <tr> <td>Buena</td> <td><u>0</u></td> <td><u>0.0</u></td> <td>%</td> </tr> <tr> <td>Regular</td> <td><u>1</u></td> <td><u>20.0</u></td> <td>%</td> </tr> <tr> <td>Mala</td> <td><u>4</u></td> <td><u>80.0</u></td> <td>%</td> </tr> </table>				Buena	<u>0</u>	<u>0.0</u>	%	Regular	<u>1</u>	<u>20.0</u>	%	Mala	<u>4</u>	<u>80.0</u>	%	<p>29. Cuántas piezas se utilizan como dormitorio:</p> <table> <tr> <td>Una</td> <td><u>5</u></td> <td><u>100.0</u></td> <td>%</td> </tr> <tr> <td>Dos</td> <td><u>0</u></td> <td><u>0.0</u></td> <td>%</td> </tr> <tr> <td>Tres</td> <td><u>0</u></td> <td><u>0.0</u></td> <td>%</td> </tr> <tr> <td>Cuatro y mas</td> <td><u>0</u></td> <td><u>0.0</u></td> <td>%</td> </tr> </table>				Una	<u>5</u>	<u>100.0</u>	%	Dos	<u>0</u>	<u>0.0</u>	%	Tres	<u>0</u>	<u>0.0</u>	%	Cuatro y mas	<u>0</u>	<u>0.0</u>	%																																								
Buena	<u>0</u>	<u>0.0</u>	%																																																																								
Regular	<u>1</u>	<u>20.0</u>	%																																																																								
Mala	<u>4</u>	<u>80.0</u>	%																																																																								
Una	<u>5</u>	<u>100.0</u>	%																																																																								
Dos	<u>0</u>	<u>0.0</u>	%																																																																								
Tres	<u>0</u>	<u>0.0</u>	%																																																																								
Cuatro y mas	<u>0</u>	<u>0.0</u>	%																																																																								
<p>26. Freceuntementeque utilizan para cocinar:</p> <table> <tr> <td>Electricidad</td> <td><u>0</u></td> <td><u>0.0</u></td> <td>%</td> </tr> <tr> <td>Gas volátil (Chimbo)</td> <td><u>0</u></td> <td><u>0.0</u></td> <td>%</td> </tr> <tr> <td>Gas (Kerosén)</td> <td><u>0</u></td> <td><u>0.0</u></td> <td>%</td> </tr> <tr> <td>Leña</td> <td><u>5</u></td> <td><u>#####</u></td> <td>%</td> </tr> <tr> <td>No Cosina</td> <td><u>0</u></td> <td><u>0.0</u></td> <td>%</td> </tr> </table>				Electricidad	<u>0</u>	<u>0.0</u>	%	Gas volátil (Chimbo)	<u>0</u>	<u>0.0</u>	%	Gas (Kerosén)	<u>0</u>	<u>0.0</u>	%	Leña	<u>5</u>	<u>#####</u>	%	No Cosina	<u>0</u>	<u>0.0</u>	%	<p>30. Cuántas familias viven en esta casa:</p> <table> <tr> <td>Una</td> <td><u>5</u></td> <td><u>100.0</u></td> <td>%</td> <td></td> </tr> <tr> <td>Dos</td> <td><u>0</u></td> <td><u>0.0</u></td> <td>%</td> <td></td> </tr> <tr> <td>Tres</td> <td><u>0</u></td> <td><u>0.0</u></td> <td>%</td> <td></td> </tr> <tr> <td>Cuatro</td> <td><u>0</u></td> <td><u>0.0</u></td> <td>%</td> <td>Familias</td> </tr> <tr> <td>Cinco y mas</td> <td><u>0</u></td> <td><u>0.0</u></td> <td>%</td> <td><u>5</u></td> </tr> </table>				Una	<u>5</u>	<u>100.0</u>	%		Dos	<u>0</u>	<u>0.0</u>	%		Tres	<u>0</u>	<u>0.0</u>	%		Cuatro	<u>0</u>	<u>0.0</u>	%	Familias	Cinco y mas	<u>0</u>	<u>0.0</u>	%	<u>5</u>																							
Electricidad	<u>0</u>	<u>0.0</u>	%																																																																								
Gas volátil (Chimbo)	<u>0</u>	<u>0.0</u>	%																																																																								
Gas (Kerosén)	<u>0</u>	<u>0.0</u>	%																																																																								
Leña	<u>5</u>	<u>#####</u>	%																																																																								
No Cosina	<u>0</u>	<u>0.0</u>	%																																																																								
Una	<u>5</u>	<u>100.0</u>	%																																																																								
Dos	<u>0</u>	<u>0.0</u>	%																																																																								
Tres	<u>0</u>	<u>0.0</u>	%																																																																								
Cuatro	<u>0</u>	<u>0.0</u>	%	Familias																																																																							
Cinco y mas	<u>0</u>	<u>0.0</u>	%	<u>5</u>																																																																							
<p>27. Cuantas piezas tiene esta vivienda:</p> <table> <tr> <td>Una</td> <td><u>1</u></td> <td><u>20.0</u></td> <td>%</td> </tr> <tr> <td>Dos</td> <td><u>4</u></td> <td><u>80.0</u></td> <td>%</td> </tr> <tr> <td>Tres</td> <td><u>0</u></td> <td><u>0.0</u></td> <td>%</td> </tr> <tr> <td>Cuatro</td> <td><u>0</u></td> <td><u>0.0</u></td> <td>%</td> </tr> <tr> <td>Cinco</td> <td><u>0</u></td> <td><u>0.0</u></td> <td>%</td> </tr> <tr> <td>Seis y mas</td> <td><u>0</u></td> <td><u>0.0</u></td> <td>%</td> </tr> </table>				Una	<u>1</u>	<u>20.0</u>	%	Dos	<u>4</u>	<u>80.0</u>	%	Tres	<u>0</u>	<u>0.0</u>	%	Cuatro	<u>0</u>	<u>0.0</u>	%	Cinco	<u>0</u>	<u>0.0</u>	%	Seis y mas	<u>0</u>	<u>0.0</u>	%	<p>31. Ha emigrado algun miembro de su hogar:</p> <table> <tr> <td>Si</td> <td><u>0</u></td> <td><u>0.0</u></td> <td>%</td> </tr> <tr> <td>Cuantos</td> <td><u>0</u></td> <td><u>0.0</u></td> <td>%</td> </tr> <tr> <td>Sexo:</td> <td></td> <td></td> <td></td> </tr> <tr> <td>Maculino</td> <td><u>0</u></td> <td><u>#####</u></td> <td>%</td> </tr> <tr> <td>Femenino</td> <td><u>0</u></td> <td><u>#####</u></td> <td>%</td> </tr> <tr> <td>Dentro del pais</td> <td><u>0</u></td> <td><u>#####</u></td> <td>%</td> </tr> <tr> <td>Otro pais</td> <td><u>0</u></td> <td><u>#####</u></td> <td>%</td> </tr> <tr> <td>No</td> <td><u>0</u></td> <td><u>0.0</u></td> <td>%</td> </tr> </table>				Si	<u>0</u>	<u>0.0</u>	%	Cuantos	<u>0</u>	<u>0.0</u>	%	Sexo:				Maculino	<u>0</u>	<u>#####</u>	%	Femenino	<u>0</u>	<u>#####</u>	%	Dentro del pais	<u>0</u>	<u>#####</u>	%	Otro pais	<u>0</u>	<u>#####</u>	%	No	<u>0</u>	<u>0.0</u>	%												
Una	<u>1</u>	<u>20.0</u>	%																																																																								
Dos	<u>4</u>	<u>80.0</u>	%																																																																								
Tres	<u>0</u>	<u>0.0</u>	%																																																																								
Cuatro	<u>0</u>	<u>0.0</u>	%																																																																								
Cinco	<u>0</u>	<u>0.0</u>	%																																																																								
Seis y mas	<u>0</u>	<u>0.0</u>	%																																																																								
Si	<u>0</u>	<u>0.0</u>	%																																																																								
Cuantos	<u>0</u>	<u>0.0</u>	%																																																																								
Sexo:																																																																											
Maculino	<u>0</u>	<u>#####</u>	%																																																																								
Femenino	<u>0</u>	<u>#####</u>	%																																																																								
Dentro del pais	<u>0</u>	<u>#####</u>	%																																																																								
Otro pais	<u>0</u>	<u>#####</u>	%																																																																								
No	<u>0</u>	<u>0.0</u>	%																																																																								
<p>28. Cuantos baños tiene:</p> <table> <tr> <td>No tiene baño</td> <td><u>4</u></td> <td><u>80.0</u></td> <td>%</td> </tr> <tr> <td>Uno</td> <td><u>1</u></td> <td><u>20.0</u></td> <td>%</td> </tr> <tr> <td>Dos</td> <td><u>0</u></td> <td><u>0.0</u></td> <td>%</td> </tr> <tr> <td>Tres y mas</td> <td><u>0</u></td> <td><u>0.0</u></td> <td>%</td> </tr> </table>				No tiene baño	<u>4</u>	<u>80.0</u>	%	Uno	<u>1</u>	<u>20.0</u>	%	Dos	<u>0</u>	<u>0.0</u>	%	Tres y mas	<u>0</u>	<u>0.0</u>	%	<p>32. Conoce usted casos de violencia intrafamiliar en el barrio en el ultimo año:</p> <table> <tr> <td>Si</td> <td><u>0</u></td> <td><u>-</u></td> <td>%</td> <td>Cuantos</td> <td><u>0</u></td> <td><u>###</u></td> <td>%</td> </tr> <tr> <td>No</td> <td><u>0</u></td> <td><u>-</u></td> <td>%</td> <td></td> <td></td> <td></td> <td></td> </tr> </table>				Si	<u>0</u>	<u>-</u>	%	Cuantos	<u>0</u>	<u>###</u>	%	No	<u>0</u>	<u>-</u>	%																																								
No tiene baño	<u>4</u>	<u>80.0</u>	%																																																																								
Uno	<u>1</u>	<u>20.0</u>	%																																																																								
Dos	<u>0</u>	<u>0.0</u>	%																																																																								
Tres y mas	<u>0</u>	<u>0.0</u>	%																																																																								
Si	<u>0</u>	<u>-</u>	%	Cuantos	<u>0</u>	<u>###</u>	%																																																																				
No	<u>0</u>	<u>-</u>	%																																																																								

Indicadores Socioeconómicos Línea Base Municipio San Nicolás Copán.

33. Le ha sucedido algún caso de violencia a usted o a su familia en el ultimo año:

Si 0 0.0 % Cuantos 0 0.0 % No 0 0.0 %

34. Situación educativa actual, e igualdad entre los sexos, de los niños en edad escolar (4 a 23 ai 15)

Sexo		Grado que actualmente cursan o cursaron											Estudian ahora	
M	F	Pre Grado	Primer Grado	Segundo Grado	Tercero Grado	Cuarto Grado	Quinto Grado	Sexto Grado	Básico	Diver.	Univ.	Ning.	Si	No
8	7	2	1	1	3	1	1	1	0	0	0	5	6	9
53. %	46. %	13.3 %	6.7 %	6.7 %	20.0 %	6.7 %	6.7 %	6.7 %	0.0 %	0.0 %	0.0 %	33.3 %	40.0 %	60.0 %

35. Profesión u oficio e ingresos de los miembros de la familia en edad de trabajar:

Pea Ocupada y Desocupada

Si	%	No	%	Ingresos	Cant.	%
5	27.8	13	72.2	Ingresos Menos de 1,000	13	260.0 %
				Ingresos entre Lps. 1,001 a 2,000	4	80.0 %
				Ingresos entre Lps. 2,001 a 4,000	1	20.0 %
				Ingresos entre Lps. 4,001 a 8,000	0	0.0 %
				Ingresos entre Lps. 8,001 y más	0	0.0 %

36. Alguien de la familia ha obtenido algún tipo de prestamo:

Si 1 20.00 %
 No 4 80.00 %
 M 0 - %
 F 1 ##### %

37. Reciben remesas:

Si 0 - %
 No 0 - %

38. Cuanto lps.

No.	Rango	Cant.	%
1	0.01 - 1000.00	0	#iDIV/0!
2	1000.01 -2000.00	0	#iDIV/0!
3	2000.01 - y mas	0	#iDIV/0!

39. Cuantos son los ingresos mensuales familiares:

Rangos (Lps)	Hogar	%
de 1,000.00	0	0
1,001 - 2,000	4	80
2,001 - 4,000	1	20
4,001 - 8,000	0	0
8,001 - 12,000	0	0
12,001 - 20,000	0	0
20,001 - 30,000	0	0
30,001 - 50,000	0	0
50,001 y Mas	0	0

40. Los ingresos familiares ajustan para alimentarse los:

1. 3 tiempos 3 60.0 %
 2. 2 tiempos 2 40.0 %
 3. 1 tiempos 0 0.0 %

Indicadores Socioeconómicos Línea Base Municipio San Nicolás Copán.

<p>41. Trabaja por cuenta propia la tierra alguien en la familia</p> <p>1. Si <u>3</u> <u>60.0</u> %</p> <p>2. No <u>2</u> <u>40.0</u> %</p> <p>M <u>3</u> <u>100.0</u> %</p> <p>F <u>0</u> <u>0.0</u> %</p> <p>Cuantos</p> <p>Uno <u>3</u> <u>100.0</u> %</p> <p>Dos <u>0</u> <u>0.0</u> %</p> <p>Tres <u>0</u> <u>0.0</u> %</p> <p>Cuatro <u>0</u> <u>0.0</u> %</p> <p>Cinco y mas <u>0</u> <u>0.0</u> %</p>	<p>43. Se producen alimentos en la familia:</p> <p>Si <u>2</u> <u>40.0</u> %</p> <p>No <u>3</u> <u>60.0</u> %</p>																																																																										
<p>42. Tipo de tenencia de la tierra</p> <p>1. Propia pagada <u>4</u> <u>80.0</u> %</p> <p>Pleno <u>0</u> <u>0.0</u> %</p> <p>Util <u>2</u> <u>50.0</u> %</p> <p>2. Propia pagando <u>0</u> <u>0.0</u> %</p> <p>3. Alquilada <u>0</u> <u>0.0</u> %</p> <p>4. Prestada <u>0</u> <u>0.0</u> %</p> <p>5. En litigio <u>0</u> <u>0.0</u> %</p> <p>6. Comunal <u>0</u> <u>0.0</u> %</p> <p>7. No tiene <u>1</u> <u>20.0</u> %</p>	<p>44. Producen suficientes alimentos para autoconsumo:</p> <p>Si <u>2</u> <u>40.0</u> %</p> <p>No <u>3</u> <u>60.0</u> %</p>																																																																										
<p>47. Cuantas mujeres de la familia participan en organizaciones:</p> <p>Ninguno <u> </u> <u>0.0</u> %</p> <p>Uno <u> </u> <u>0.0</u> %</p> <p>Dos <u> </u> <u>0.0</u> %</p> <p>Tres y mas <u> </u> <u>0.0</u> %</p>	<p>45. De los alimentos que producen obtienen exedentes para la venta:</p> <p>Si <u>1</u> <u>20.0</u> %</p> <p>No <u>4</u> <u>80.0</u> %</p>																																																																										
<p>Indicadores Socioeconómicos de San Nicolás, Copán</p>	<p>46. Cuantos hombres de la familia participan en organizaciones:</p> <p>Ninguno <u>0</u> <u>0.0</u> %</p> <p>Uno <u>0</u> <u>0.0</u> %</p> <p>Dos <u>0</u> <u>0.0</u> %</p> <p>Tres y mas <u>0</u> <u>0.0</u> %</p> <p>48. En la casa que habita existen los siguientes servicios publicos:</p> <table border="1"> <thead> <tr> <th rowspan="2">No</th> <th rowspan="2">Servicios Publicos</th> <th colspan="2">Lo reciben</th> </tr> <tr> <th>Cant.</th> <th>%</th> </tr> </thead> <tbody> <tr><td>1</td><td>Agua de pozo propio</td><td>4</td><td>80.0</td></tr> <tr><td>2</td><td>Agua domiciliar de pozo comunal</td><td>0</td><td>0.0</td></tr> <tr><td>3</td><td>Acarrea agua de rio o quebrada</td><td>1</td><td>20.0</td></tr> <tr><td>4</td><td>Agua domiciliar por acueducto</td><td>1</td><td>20.0</td></tr> <tr><td>5</td><td>Agua domiciliar por Manguera</td><td>0</td><td>0.0</td></tr> <tr><td>6</td><td>Agua llave publica / fuente</td><td>0</td><td>0.0</td></tr> <tr><td>7</td><td>Reservorio de agua lluvia</td><td>1</td><td>20.0</td></tr> <tr><td>8</td><td>Servicio sanitario</td><td>0</td><td>0.0</td></tr> <tr><td>9</td><td>Letrina</td><td>1</td><td>20.0</td></tr> <tr><td>10</td><td>Usa la letrina</td><td>1</td><td>20.0</td></tr> <tr><td>11</td><td>Recolección de basura</td><td>0</td><td>0.0</td></tr> <tr><td>12</td><td>Aseo de calles</td><td>1</td><td>20.0</td></tr> <tr><td>13</td><td>Energia eléctrica domiciliaria</td><td>1</td><td>20.0</td></tr> <tr><td>14</td><td>Teléfono (Hondutel)</td><td>0</td><td>0.0</td></tr> <tr><td>15</td><td>Teléfono (Celular)</td><td>4</td><td>80.0</td></tr> <tr><td>16</td><td>Alumbrada publico</td><td>0</td><td>0.0</td></tr> <tr><td>17</td><td>Mantenimiento de calles</td><td>0</td><td>0.0</td></tr> </tbody> </table>	No	Servicios Publicos	Lo reciben		Cant.	%	1	Agua de pozo propio	4	80.0	2	Agua domiciliar de pozo comunal	0	0.0	3	Acarrea agua de rio o quebrada	1	20.0	4	Agua domiciliar por acueducto	1	20.0	5	Agua domiciliar por Manguera	0	0.0	6	Agua llave publica / fuente	0	0.0	7	Reservorio de agua lluvia	1	20.0	8	Servicio sanitario	0	0.0	9	Letrina	1	20.0	10	Usa la letrina	1	20.0	11	Recolección de basura	0	0.0	12	Aseo de calles	1	20.0	13	Energia eléctrica domiciliaria	1	20.0	14	Teléfono (Hondutel)	0	0.0	15	Teléfono (Celular)	4	80.0	16	Alumbrada publico	0	0.0	17	Mantenimiento de calles	0	0.0
No	Servicios Publicos			Lo reciben																																																																							
		Cant.	%																																																																								
1	Agua de pozo propio	4	80.0																																																																								
2	Agua domiciliar de pozo comunal	0	0.0																																																																								
3	Acarrea agua de rio o quebrada	1	20.0																																																																								
4	Agua domiciliar por acueducto	1	20.0																																																																								
5	Agua domiciliar por Manguera	0	0.0																																																																								
6	Agua llave publica / fuente	0	0.0																																																																								
7	Reservorio de agua lluvia	1	20.0																																																																								
8	Servicio sanitario	0	0.0																																																																								
9	Letrina	1	20.0																																																																								
10	Usa la letrina	1	20.0																																																																								
11	Recolección de basura	0	0.0																																																																								
12	Aseo de calles	1	20.0																																																																								
13	Energia eléctrica domiciliaria	1	20.0																																																																								
14	Teléfono (Hondutel)	0	0.0																																																																								
15	Teléfono (Celular)	4	80.0																																																																								
16	Alumbrada publico	0	0.0																																																																								
17	Mantenimiento de calles	0	0.0																																																																								

**Levantamiento de Indicadores Socioeconómicos
Ejemplo de identificación de viviendas por comunidad**

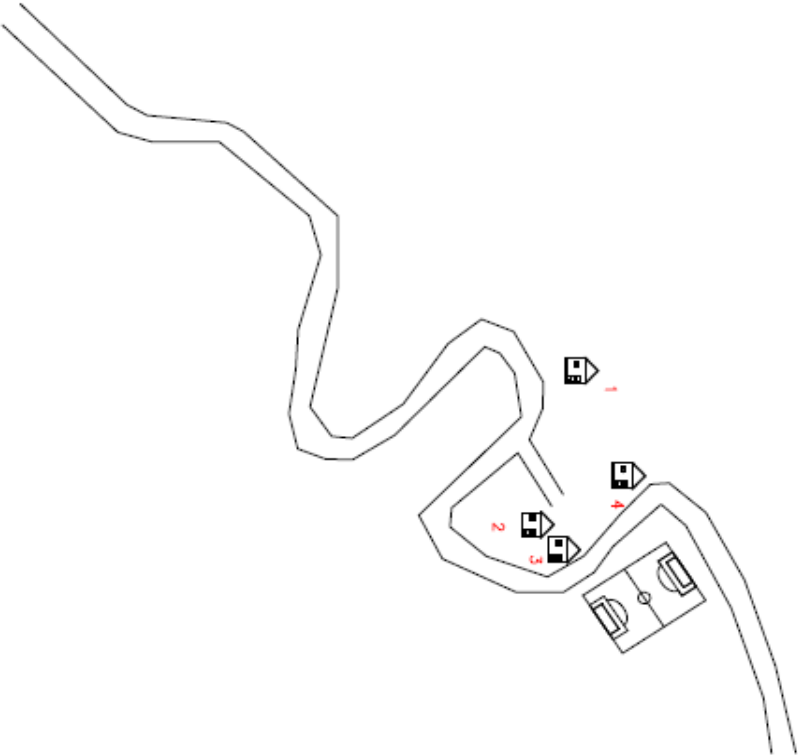
**Municipio de: San Nicolás, Copán
Código: 0419**

Comunidad: Caserío Tres Cruces

N° vivienda	Nombre de Jefe de Familia	Ocupado	desocupado	Edificios públicos Negocios/Otros	Estado vivienda		
					B	R	M
1	Mario Rene Ramírez	x					x
2	María Idalia Ramírez	x					x
3	Adelmo Chávez		x				
4	Inés López	x					x
5	Elmer Javier Montes	x					x
6	Alexis Omar Ramírez	x					x

Descripción Edificación	# Edificaciones
Viviendas Ocupadas	05
Viviendas desocupadas	01
Iglesia	-
Centro comunal	-
Escuela	-
Kínder	-
Cesar-cesamos	-
Negocios	-
Edificios gubernamentales	-
Otras	-
Total de edificaciones	06

TRES CRUCES



CASERIO:	EL SISIN
MUNICIPIO:	SAN NICOLAS
DEPARTAMENTO:	COPAN
SIMBOLOGIA	
VIVIENDAS	
CAMPO DE FUTBOL	

Caserío la Suncerca

MANCOMUNIDAD CHORTI

MUNICIPALIDAD DE SAN NICOLAS, COPÁN

Encuesta Socioeconomica para Establecer Linea de Base a Nivel Municipal

(en el marco de los ODM)

DATOS GENERALES

Municipio: San Nicolas, Copán

caserio: Suncerca

Población: 27

Vivienda: 5

12. Clasificación de personas por rangos de edades y sexos

No	Rangos de Edades	No. De Personas	Sexo		saben leer y escribir	
			F	M	F	M
1	Menores de 1 año	2	2	0	0	0
2	De 1 a 4 años	4	0	4	0	0
3	De 5 a 6 años	2	1	1	0	0
4	De 7 a 12 años	4	2	2	2	2
5	De 13 a 15 años	1	0	1	0	1
6	De 16 a 18 años	3	1	2	1	2
7	De 19 a 23 años	1	0	1	0	0
8	De 24 a 30 años	5	2	3	2	1
9	De 31 a 40 años	2	1	1	0	0
10	De 41 a 50 años	2	1	1	1	1
11	De 51 a 64 años	0	0	0	0	0
12	De 65 años y mas	1	0	1	0	0

13. Cuantas madres solteras hay en el hogar:

2 28.6 %

14. Cuantos niñ@s nacieron en la familia durante 2013:

1 20.0 %

Femenino 0.0 %

Masculino 0.0 %

Mujeres en edad reproductiva

4

15. Quien atendio el parto

1. Enfermera	<u>0</u>	<u>0.0</u> %
2. Partera	<u>0</u>	<u>0.0</u> %
3. Medico	<u>1</u>	<u>25.0</u> %
4. Ella sola	<u>0</u>	<u>0.0</u> %
5. Marido	<u>0</u>	<u>0.0</u> %
6. Otra Persona	<u>0</u>	<u>0.0</u> %

16. Hubo alguna muerte materna durante el parto o post parto en la familia en el 2013 (hogares)

1. Si 0 0.0 % 2. No 0 0.0 %

17. Planifica la familia con su pareja:

1. Si 2 40.0 % 2. No 3 60.0 %

18. Tipo de método que usa:

1. Ritmo	<u>0</u>	<u>0.0</u> %
2. Diu	<u>0</u>	<u>0.0</u> %
3. Pastilla	<u>0</u>	<u>0.0</u> %
4. Preservativo	<u>0</u>	<u>0.0</u> %
5. Inyección	<u>0</u>	<u>0.0</u> %
6. Operación	<u>1</u>	<u>50.0</u> %
6.1. F	<u>1</u>	<u>50.0</u> %
6.2. M	<u>0</u>	<u>0.0</u> %

Indicadores Socioeconómicos Línea Base Municipio San Nicolás Copán.

19. Se murio en la familia un niño (a) menor de 5 años en el 2013:

1. Si 0 0.0 %

2. No 0 0.0 %

Femenino 0 #### %

Masculino 0 #### %

20. Se manifestaron en algun miembro de su familia las siguientes enfermedades, durante el 2013:

No	Tipo de enfermedad	Se		Sexo				Asistencia					
		manifesto		M		F		Publi		Priv		Pro	
		Si	%	M	%	F	%	ca	%	ada	%	pia	%
1	Infecciones Respiratorias Agudas	1	4	0	0	1	100	0	0	0	0	1	100
2	Dengue Clásico	6	22	2	200	4	400	3	300	0	0	3	300
3	Paludismo	0	0	0	0	0	0	0	0	0	0	0	0
4	Dengue Hemorrágico	0	0	0	0	0	0	0	0	0	0	0	0
5	Chagas	0	0	0	0	0	0	0	0	0	0	0	0
6	Alcoholismo	0	0	0	0	0	0	0	0	0	0	0	0
7	Discapacidad en edad de 5 en adelante	0	0	0	0	0	0	0	0	0	0	0	0
8	Tuberculosis	0	0	0	0	0	0	0	0	0	0	0	0
9	Cancer	0	0	0	0	0	0	0	0	0	0	0	0
10	Diarreas	0	0	0	0	0	0	0	0	0	0	0	0
11	De la piel	1	4	0	0	1	100	0	0	0	0	1	100
12	Otros:	0	0	0	0	0	0	0	0	0	0	0	0

21. Tipo de vivienda en uso:

Casa 5 100.0 %
 Apartamento Independiente 0 0.0 %
 Local no abitacional 0 0.0 %
 Cuarto mesón (cuarterias) 0 0.0 %
 Casa improvisada 0 0.0 %

22. Materiales de construcción de las paredes:

1. Adobe 0 0.0 %
 2. Bloque 1 20.0 %
 3. Bahareque 0 0.0 %
 4. Madera 4 80.0 %
 5. Desperdicios 0 0.0 %
 6. Ladrillo 0 0.0 %
 7. Piedra 0 0.0 %

23. Tenencia de la vivienda:

Propia totalmente pagada 2 40.0 %
 Dominio:
 Pleno 0 0.0 %
 Escritura 0 0.0 %
 Util 2 #### %
 Sexo:
 Masculino 1 50.0 %
 Femenino 1 50.0 %
 Ambos 0 0.0 %
 Propia Pagando 0 0.0 %
 Alquilada 1 20.0 %
 Prestada 2 40.0 %

Indicadores Socioeconómicos Línea Base Municipio San Nicolás Copán.

<p>24. Cuales son los principales problemas de la vivienda.</p> <table> <tr> <td>No tiene repello</td> <td><u>4</u></td> <td><u>80.0</u></td> <td>%</td> </tr> <tr> <td>Piso de tierra</td> <td><u>4</u></td> <td><u>80.0</u></td> <td>%</td> </tr> <tr> <td>Falta de cielo falso</td> <td><u>3</u></td> <td><u>60.0</u></td> <td>%</td> </tr> <tr> <td>Problemas estructurales</td> <td><u>3</u></td> <td><u>60.0</u></td> <td>%</td> </tr> <tr> <td>Techo en mal estado</td> <td><u>2</u></td> <td><u>40.0</u></td> <td>%</td> </tr> <tr> <td>Ninguno</td> <td><u>1</u></td> <td><u>20.0</u></td> <td>%</td> </tr> </table>				No tiene repello	<u>4</u>	<u>80.0</u>	%	Piso de tierra	<u>4</u>	<u>80.0</u>	%	Falta de cielo falso	<u>3</u>	<u>60.0</u>	%	Problemas estructurales	<u>3</u>	<u>60.0</u>	%	Techo en mal estado	<u>2</u>	<u>40.0</u>	%	Ninguno	<u>1</u>	<u>20.0</u>	%																																
No tiene repello	<u>4</u>	<u>80.0</u>	%																																																								
Piso de tierra	<u>4</u>	<u>80.0</u>	%																																																								
Falta de cielo falso	<u>3</u>	<u>60.0</u>	%																																																								
Problemas estructurales	<u>3</u>	<u>60.0</u>	%																																																								
Techo en mal estado	<u>2</u>	<u>40.0</u>	%																																																								
Ninguno	<u>1</u>	<u>20.0</u>	%																																																								
<p>25. Condiciones de la vivienda:</p> <table> <tr> <td>Buena</td> <td><u>1</u></td> <td><u>20.0</u></td> <td>%</td> </tr> <tr> <td>Regular</td> <td><u>1</u></td> <td><u>20.0</u></td> <td>%</td> </tr> <tr> <td>Mala</td> <td><u>3</u></td> <td><u>60.0</u></td> <td>%</td> </tr> </table>		Buena	<u>1</u>	<u>20.0</u>	%	Regular	<u>1</u>	<u>20.0</u>	%	Mala	<u>3</u>	<u>60.0</u>	%	<p>29. Cuántas piezas se utilizan como dormitorio:</p> <table> <tr> <td>Una</td> <td><u>2</u></td> <td><u>40.0</u></td> <td>%</td> </tr> <tr> <td>Dos</td> <td><u>3</u></td> <td><u>60.0</u></td> <td>%</td> </tr> <tr> <td>Tres</td> <td><u>0</u></td> <td><u>0.0</u></td> <td>%</td> </tr> <tr> <td>Cuatro y mas</td> <td><u>0</u></td> <td><u>0.0</u></td> <td>%</td> </tr> </table>		Una	<u>2</u>	<u>40.0</u>	%	Dos	<u>3</u>	<u>60.0</u>	%	Tres	<u>0</u>	<u>0.0</u>	%	Cuatro y mas	<u>0</u>	<u>0.0</u>	%																												
Buena	<u>1</u>	<u>20.0</u>	%																																																								
Regular	<u>1</u>	<u>20.0</u>	%																																																								
Mala	<u>3</u>	<u>60.0</u>	%																																																								
Una	<u>2</u>	<u>40.0</u>	%																																																								
Dos	<u>3</u>	<u>60.0</u>	%																																																								
Tres	<u>0</u>	<u>0.0</u>	%																																																								
Cuatro y mas	<u>0</u>	<u>0.0</u>	%																																																								
<p>26. Freceuntementeque utilizan para cocinar:</p> <table> <tr> <td>Electricidad</td> <td><u>0</u></td> <td><u>0.0</u></td> <td>%</td> </tr> <tr> <td>Gas volátil (Chimbo)</td> <td><u>0</u></td> <td><u>0.0</u></td> <td>%</td> </tr> <tr> <td>Gas (Kerosén)</td> <td><u>0</u></td> <td><u>0.0</u></td> <td>%</td> </tr> <tr> <td>Leña</td> <td><u>5</u></td> <td><u>#####</u></td> <td>%</td> </tr> <tr> <td>No Cosina</td> <td><u>0</u></td> <td><u>0.0</u></td> <td>%</td> </tr> </table>		Electricidad	<u>0</u>	<u>0.0</u>	%	Gas volátil (Chimbo)	<u>0</u>	<u>0.0</u>	%	Gas (Kerosén)	<u>0</u>	<u>0.0</u>	%	Leña	<u>5</u>	<u>#####</u>	%	No Cosina	<u>0</u>	<u>0.0</u>	%	<p>30. Cuántas familias viven en esta casa:</p> <table> <tr> <td>Una</td> <td><u>4</u></td> <td><u>80.0</u></td> <td>%</td> </tr> <tr> <td>Dos</td> <td><u>0</u></td> <td><u>0.0</u></td> <td>%</td> </tr> <tr> <td>Tres</td> <td><u>1</u></td> <td><u>20.0</u></td> <td>%</td> </tr> <tr> <td>Cuatro</td> <td><u>0</u></td> <td><u>0.0</u></td> <td>%</td> </tr> <tr> <td>Cinco y mas</td> <td><u>0</u></td> <td><u>0.0</u></td> <td>%</td> </tr> <tr> <td></td> <td></td> <td></td> <td>Familias</td> </tr> <tr> <td></td> <td></td> <td></td> <td><u>7</u></td> </tr> </table>		Una	<u>4</u>	<u>80.0</u>	%	Dos	<u>0</u>	<u>0.0</u>	%	Tres	<u>1</u>	<u>20.0</u>	%	Cuatro	<u>0</u>	<u>0.0</u>	%	Cinco y mas	<u>0</u>	<u>0.0</u>	%				Familias				<u>7</u>								
Electricidad	<u>0</u>	<u>0.0</u>	%																																																								
Gas volátil (Chimbo)	<u>0</u>	<u>0.0</u>	%																																																								
Gas (Kerosén)	<u>0</u>	<u>0.0</u>	%																																																								
Leña	<u>5</u>	<u>#####</u>	%																																																								
No Cosina	<u>0</u>	<u>0.0</u>	%																																																								
Una	<u>4</u>	<u>80.0</u>	%																																																								
Dos	<u>0</u>	<u>0.0</u>	%																																																								
Tres	<u>1</u>	<u>20.0</u>	%																																																								
Cuatro	<u>0</u>	<u>0.0</u>	%																																																								
Cinco y mas	<u>0</u>	<u>0.0</u>	%																																																								
			Familias																																																								
			<u>7</u>																																																								
<p>27. Cuantas piezas tiene esta vivienda:</p> <table> <tr> <td>Una</td> <td><u>0</u></td> <td><u>0.0</u></td> <td>%</td> </tr> <tr> <td>Dos</td> <td><u>3</u></td> <td><u>60.0</u></td> <td>%</td> </tr> <tr> <td>Tres</td> <td><u>0</u></td> <td><u>0.0</u></td> <td>%</td> </tr> <tr> <td>Cuatro</td> <td><u>0</u></td> <td><u>0.0</u></td> <td>%</td> </tr> <tr> <td>Cinco</td> <td><u>2</u></td> <td><u>40.0</u></td> <td>%</td> </tr> <tr> <td>Seis y mas</td> <td><u>0</u></td> <td><u>0.0</u></td> <td>%</td> </tr> </table>		Una	<u>0</u>	<u>0.0</u>	%	Dos	<u>3</u>	<u>60.0</u>	%	Tres	<u>0</u>	<u>0.0</u>	%	Cuatro	<u>0</u>	<u>0.0</u>	%	Cinco	<u>2</u>	<u>40.0</u>	%	Seis y mas	<u>0</u>	<u>0.0</u>	%	<p>31. Ha emigrado algun miembro de su hogar:</p> <table> <tr> <td>Si</td> <td><u>1</u></td> <td><u>20.0</u></td> <td>%</td> </tr> <tr> <td>Cuantos</td> <td><u>1</u></td> <td><u>20.0</u></td> <td>%</td> </tr> <tr> <td>Sexo:</td> <td></td> <td></td> <td></td> </tr> <tr> <td>Maculino</td> <td><u>0</u></td> <td><u>0.0</u></td> <td>%</td> </tr> <tr> <td>Femenino</td> <td><u>1</u></td> <td><u>100.0</u></td> <td>%</td> </tr> <tr> <td>Dentro del pais</td> <td><u>1</u></td> <td><u>100.0</u></td> <td>%</td> </tr> <tr> <td>Otro pais</td> <td><u>0</u></td> <td><u>0.0</u></td> <td>%</td> </tr> <tr> <td>No</td> <td><u>0</u></td> <td><u>0.0</u></td> <td>%</td> </tr> </table>		Si	<u>1</u>	<u>20.0</u>	%	Cuantos	<u>1</u>	<u>20.0</u>	%	Sexo:				Maculino	<u>0</u>	<u>0.0</u>	%	Femenino	<u>1</u>	<u>100.0</u>	%	Dentro del pais	<u>1</u>	<u>100.0</u>	%	Otro pais	<u>0</u>	<u>0.0</u>	%	No	<u>0</u>	<u>0.0</u>	%
Una	<u>0</u>	<u>0.0</u>	%																																																								
Dos	<u>3</u>	<u>60.0</u>	%																																																								
Tres	<u>0</u>	<u>0.0</u>	%																																																								
Cuatro	<u>0</u>	<u>0.0</u>	%																																																								
Cinco	<u>2</u>	<u>40.0</u>	%																																																								
Seis y mas	<u>0</u>	<u>0.0</u>	%																																																								
Si	<u>1</u>	<u>20.0</u>	%																																																								
Cuantos	<u>1</u>	<u>20.0</u>	%																																																								
Sexo:																																																											
Maculino	<u>0</u>	<u>0.0</u>	%																																																								
Femenino	<u>1</u>	<u>100.0</u>	%																																																								
Dentro del pais	<u>1</u>	<u>100.0</u>	%																																																								
Otro pais	<u>0</u>	<u>0.0</u>	%																																																								
No	<u>0</u>	<u>0.0</u>	%																																																								
<p>28. Cuantos baños tiene:</p> <table> <tr> <td>No tiene baño</td> <td><u>2</u></td> <td><u>40.0</u></td> <td>%</td> </tr> <tr> <td>Uno</td> <td><u>3</u></td> <td><u>60.0</u></td> <td>%</td> </tr> <tr> <td>Dos</td> <td><u>0</u></td> <td><u>0.0</u></td> <td>%</td> </tr> <tr> <td>Tres y mas</td> <td><u>0</u></td> <td><u>0.0</u></td> <td>%</td> </tr> </table>		No tiene baño	<u>2</u>	<u>40.0</u>	%	Uno	<u>3</u>	<u>60.0</u>	%	Dos	<u>0</u>	<u>0.0</u>	%	Tres y mas	<u>0</u>	<u>0.0</u>	%	<p>32. Conoce usted casos de violencia intrafamiliar en el barrio en el ultimo año:</p> <table> <tr> <td>Si</td> <td><u>0</u></td> <td><u>-</u></td> <td>%</td> <td>Cuantos</td> <td><u>0</u></td> <td><u>###</u></td> <td>%</td> </tr> <tr> <td>No</td> <td><u>0</u></td> <td><u>-</u></td> <td>%</td> <td></td> <td></td> <td></td> <td></td> </tr> </table>		Si	<u>0</u>	<u>-</u>	%	Cuantos	<u>0</u>	<u>###</u>	%	No	<u>0</u>	<u>-</u>	%																												
No tiene baño	<u>2</u>	<u>40.0</u>	%																																																								
Uno	<u>3</u>	<u>60.0</u>	%																																																								
Dos	<u>0</u>	<u>0.0</u>	%																																																								
Tres y mas	<u>0</u>	<u>0.0</u>	%																																																								
Si	<u>0</u>	<u>-</u>	%	Cuantos	<u>0</u>	<u>###</u>	%																																																				
No	<u>0</u>	<u>-</u>	%																																																								

Indicadores Socioeconómicos Línea Base Municipio San Nicolás Copán.

33. Le ha sucedido algún caso de violencia a usted o a su familia en el ultimo año:

Si 0 0.0 % Cuantos 0 0.0 % No 0 0.0 %

34. Situación educativa actual, e igualdad entre los sexos, de los niños en edad escolar (4 a 23 ai 13)

Sexo		Grado que actualmente cursan o cursaron											Estudian ahora	
M	F	Pre Grado	Primer Grado	Segundo Grado	Tercero Grado	Cuarto Grado	Quinto Grado	Sexto Grado	Básico	Diver.	Univ.	Ning.	Si	No
5	8	1	0	2	2	0	0	5	0	0	0	3	6	7
38. %	61. %	7.7 %	0.0 %	15.4 %	15.4 %	0.0 %	0.0 %	38.5 %	0.0 %	0.0 %	0.0 %	23.1 %	46.2 %	53.8 %

35. Profesión u oficio e ingresos de los miembros de la familia en edad de trabajar:

Pea Ocupada y Desocupada

Si	%	No	%	Ingresos		
				Ingresos Menos de 1,000	<u> 12 </u>	<u> 100.0 </u> %
<u> 12 </u>	<u> 66.7 </u>	<u> 6 </u>	<u> 33.3 </u>	Ingresos entre Lps. 1,001 a 2,000	<u> 4 </u>	<u> 33.3 </u> %
				Ingresos entre Lps. 2,001 a 4,000	<u> 2 </u>	<u> 16.7 </u> %
				Ingresos entre Lps. 4,001 a 8,000	<u> 0 </u>	<u> 0.0 </u> %
				Ingresos entre Lps. 8,001 y más	<u> 0 </u>	<u> 0.0 </u> %

36. Alguien de la familia ha obtenido algún tipo de prestamo:

Si 1 20.00 %

No 4 80.00 %

M 1 ##### %

F 0 - %

37. Reciben remesas:

Si 1 20.00 %

No 4 80.00 %

39. Cuantos son los ingresos mensuales familiares:

Rangos (Lps)	Hogar	%
de 1,000.00	1	20
1,001 - 2,000	3	60
2,001 - 4,000	0	0
4,001 - 8,000	0	0
8,001 - 12,000	0	0
12,001 - 20,000	1	20
20,001 - 30,000	0	0
30,001 - 50,000	0	0
50,001 y Mas	0	0

38. Cuanto lps.

No.	Rango	Cant.	%
1	0.01 - 1000.00	0	-
2	1000.01 -2000.00	0	-
3	2000.01 - y mas	1	100.00

40. Los ingresos familiares ajustan para alimentarse los:

1. 3 tiempos 4 80.0 %

2. 2 tiempos 1 20.0 %

3. 1 tiempos 0 0.0 %

Indicadores Socioeconómicos Línea Base Municipio San Nicolás Copán.

<p>41. Trabaja por cuenta propia la tierra alguien en la familia</p> <p>1. Si <u>4</u> <u>80.0</u> %</p> <p>2. No <u>1</u> <u>20.0</u> %</p> <p>M <u>4</u> <u>100.0</u> %</p> <p>F <u>0</u> <u>0.0</u> %</p> <p>Cuantos</p> <p>Uno <u>2</u> <u>50.0</u> %</p> <p>Dos <u>0</u> <u>0.0</u> %</p> <p>Tres <u>2</u> <u>50.0</u> %</p> <p>Cuatro <u>0</u> <u>0.0</u> %</p> <p>Cinco y mas <u>0</u> <u>0.0</u> %</p>	<p>43. Se producen alimentos en la familia:</p> <p>Si <u>5</u> <u>100.0</u> %</p> <p>No <u>0</u> <u>0.0</u> %</p>																																																																										
<p>42. Tipo de tenencia de la tierra</p> <p>1. Propia pagada <u>1</u> <u>20.0</u> %</p> <p>Pleno <u>1</u> <u>100.0</u> %</p> <p>Util <u>0</u> <u>0.0</u> %</p> <p>2. Propia pagando <u>0</u> <u>0.0</u> %</p> <p>3. Alquilada <u>2</u> <u>40.0</u> %</p> <p>4. Prestada <u>2</u> <u>40.0</u> %</p> <p>5. En litigio <u>0</u> <u>0.0</u> %</p> <p>6. Comunal <u>0</u> <u>0.0</u> %</p> <p>7. No tiene <u>0</u> <u>0.0</u> %</p>	<p>44. Producen suficientes alimentos para autoconsumo:</p> <p>Si <u>5</u> <u>100.0</u> %</p> <p>No <u>0</u> <u>0.0</u> %</p>																																																																										
<p>47. Cuantas mujeres de la familia participan en organizaciones:</p> <p>Ninguno <u>0</u> <u>0.0</u> %</p> <p>Uno <u>0</u> <u>0.0</u> %</p> <p>Dos <u>0</u> <u>0.0</u> %</p> <p>Tres y mas <u>0</u> <u>0.0</u> %</p>	<p>45. De los alimentos que producen obtienen exedentes para la venta:</p> <p>Si <u>2</u> <u>40.0</u> %</p> <p>No <u>3</u> <u>60.0</u> %</p>																																																																										
<p>Indicadores Socioeconómicos de San Nicolás, Copán</p>	<p>46. Cuantos hombres de la familia participan en organizaciones:</p> <p>Ninguno <u>4</u> <u>80.0</u> %</p> <p>Uno <u>1</u> <u>20.0</u> %</p> <p>Dos <u>0</u> <u>0.0</u> %</p> <p>Tres y mas <u>0</u> <u>0.0</u> %</p>																																																																										
	<p>48. En la casa que habita existen los siguientes servicios publicos:</p> <table border="1"> <thead> <tr> <th rowspan="2">No</th> <th rowspan="2">Servicios Publicos</th> <th colspan="2">Lo reciben</th> </tr> <tr> <th>Cant.</th> <th>%</th> </tr> </thead> <tbody> <tr> <td>1</td> <td>Agua de pozo propio</td> <td>2</td> <td>40.0</td> </tr> <tr> <td>2</td> <td>Agua domiciliar de pozo comunal</td> <td>3</td> <td>60.0</td> </tr> <tr> <td>3</td> <td>Acarrea agua de rio o quebrada</td> <td>5</td> <td>100.0</td> </tr> <tr> <td>4</td> <td>Agua domiciliar por acueducto</td> <td>0</td> <td>0.0</td> </tr> <tr> <td>5</td> <td>Agua domiciliar por Manguera</td> <td>0</td> <td>0.0</td> </tr> <tr> <td>6</td> <td>Agua llave publica / fuente</td> <td>0</td> <td>0.0</td> </tr> <tr> <td>7</td> <td>Reservorio de agua lluvia</td> <td>1</td> <td>20.0</td> </tr> <tr> <td>8</td> <td>Servicio sanitario</td> <td>3</td> <td>60.0</td> </tr> <tr> <td>9</td> <td>Letrina</td> <td>0</td> <td>0.0</td> </tr> <tr> <td>10</td> <td>Usa la letrina</td> <td>0</td> <td>0.0</td> </tr> <tr> <td>11</td> <td>Recolección de basura</td> <td>0</td> <td>0.0</td> </tr> <tr> <td>12</td> <td>Aseo de calles</td> <td>0</td> <td>0.0</td> </tr> <tr> <td>13</td> <td>Energia eléctrica domiciliaria</td> <td>0</td> <td>0.0</td> </tr> <tr> <td>14</td> <td>Teléfono (Hondutel)</td> <td>0</td> <td>0.0</td> </tr> <tr> <td>15</td> <td>Teléfono (Celular)</td> <td>5</td> <td>100.0</td> </tr> <tr> <td>16</td> <td>Alumbrada publico</td> <td>0</td> <td>0.0</td> </tr> <tr> <td>17</td> <td>Mantenimiento de calles</td> <td>0</td> <td>0.0</td> </tr> </tbody> </table>	No	Servicios Publicos	Lo reciben		Cant.	%	1	Agua de pozo propio	2	40.0	2	Agua domiciliar de pozo comunal	3	60.0	3	Acarrea agua de rio o quebrada	5	100.0	4	Agua domiciliar por acueducto	0	0.0	5	Agua domiciliar por Manguera	0	0.0	6	Agua llave publica / fuente	0	0.0	7	Reservorio de agua lluvia	1	20.0	8	Servicio sanitario	3	60.0	9	Letrina	0	0.0	10	Usa la letrina	0	0.0	11	Recolección de basura	0	0.0	12	Aseo de calles	0	0.0	13	Energia eléctrica domiciliaria	0	0.0	14	Teléfono (Hondutel)	0	0.0	15	Teléfono (Celular)	5	100.0	16	Alumbrada publico	0	0.0	17	Mantenimiento de calles	0	0.0
	No			Servicios Publicos	Lo reciben																																																																						
		Cant.	%																																																																								
	1	Agua de pozo propio	2	40.0																																																																							
	2	Agua domiciliar de pozo comunal	3	60.0																																																																							
	3	Acarrea agua de rio o quebrada	5	100.0																																																																							
	4	Agua domiciliar por acueducto	0	0.0																																																																							
	5	Agua domiciliar por Manguera	0	0.0																																																																							
	6	Agua llave publica / fuente	0	0.0																																																																							
	7	Reservorio de agua lluvia	1	20.0																																																																							
	8	Servicio sanitario	3	60.0																																																																							
	9	Letrina	0	0.0																																																																							
	10	Usa la letrina	0	0.0																																																																							
	11	Recolección de basura	0	0.0																																																																							
	12	Aseo de calles	0	0.0																																																																							
	13	Energia eléctrica domiciliaria	0	0.0																																																																							
14	Teléfono (Hondutel)	0	0.0																																																																								
15	Teléfono (Celular)	5	100.0																																																																								
16	Alumbrada publico	0	0.0																																																																								
17	Mantenimiento de calles	0	0.0																																																																								

**Levantamiento de Indicadores Socioeconómicos
Ejemplo de identificación de viviendas por comunidad**

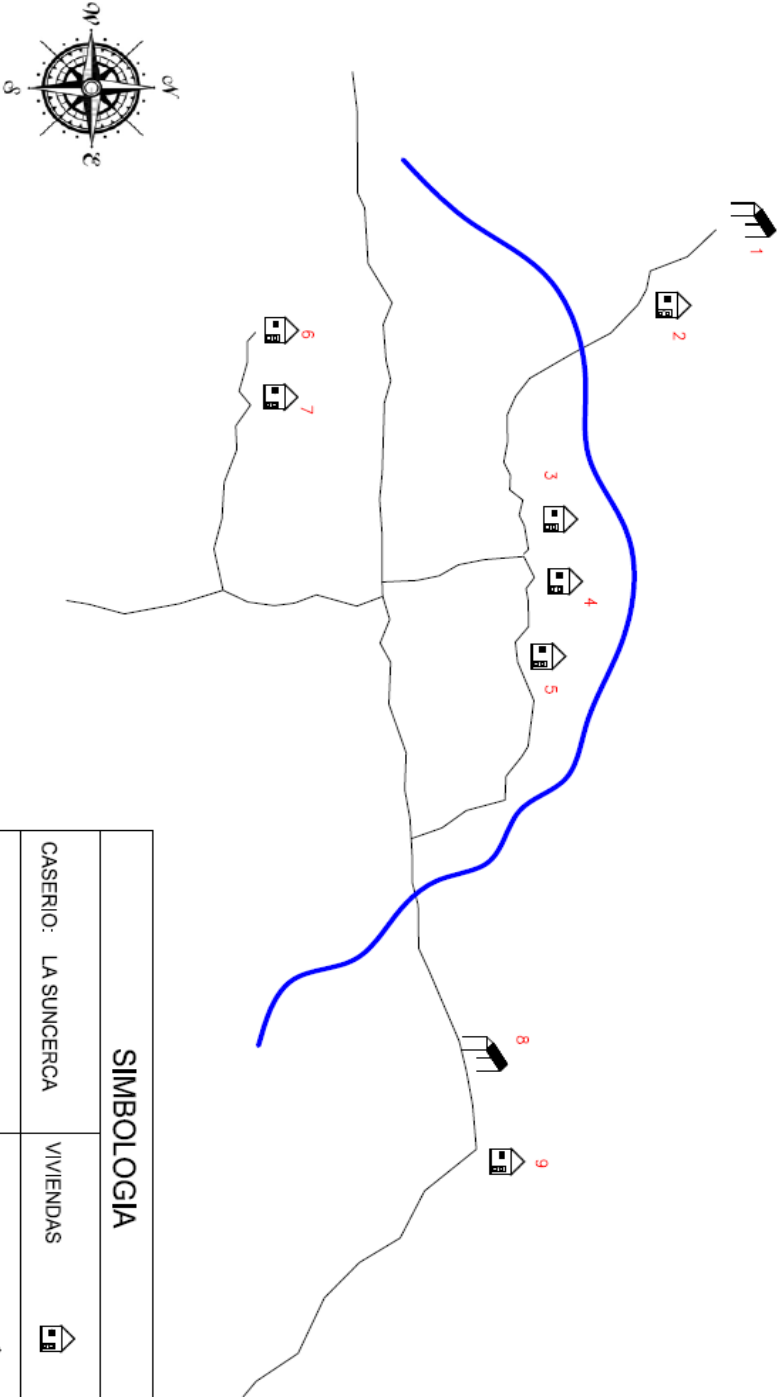
**Municipio de: San Nicolás, Copán
Código: 0419**





Comunidad: Caserío La Suncerca.

N° Vivienda	Listado de jefes de familia	ocupado	desocupado	Edificio público negocio/otro	Estado vivienda		
					B	R	M
1	Porfirio Márquez			Establo			
2	Porfirio Márquez	x					x
3	Moisés Martínez Aguilar	x					x
4	Rosa Dominga Márquez	x					x
5	Eduardo Castillo Torres	x				x	
6	Israel Cruz Fuentes		x				
7	Jorge Cruz Fuentes		x				
8	Cecilio García			Establo			
9	Cecilio García	x					x

Descripción Edificación	# Edificaciones
Viviendas ocupadas	5
Viviendas desocupadas	2
Iglesias	-
Centro comunal	-
Escuela	-
Kínder	-
Cesar-cesamos	-
Negocios	-
Edificios gubernamentales	-
Otras	2
Total edificaciones	9

LA SUNCERCA



SIMBOLOGIA	
CASERIO: LA SUNCERCA	VIVIENDAS 
ALDEA: CERRO REDONDO	ESTABLOS 
MUNICIPIO: SAN NICOLAS	CAMINOS 
DEPARTAMENTO: COPAN	QUEBRADAS 

MANCOMUNIDAD CHORTI						
MUNICIPALIDAD DE SAN NICOLAS, COPÁN						
Encuesta Socioeconomica para Establecer Línea de Base a Nivel Municipal (en el marco de los ODM)						
DATOS GENERALES						
Municipio: San Nicolas, Copán						
Aldea: Santa Teresa						
Población: <u> 123 </u>				Vivienda: <u> 30 </u>		
12. Clasificación de personas por rangos de edades y sexos				15. Quien atendió el parto		
No	Rangos de Edades	No. De Personas	Sexo		saben leer y escribir	
			F	M	F	M
1	Menores de 1 año	4	3	1	0	0
2	De 1 a 4 años	11	5	6	0	0
3	De 5 a 6 años	5	2	3	0	2
4	De 7 a 12 años	17	9	8	9	7
5	De 13 a 15 años	8	3	5	3	5
6	De 16 a 18 años	5	3	2	3	2
7	De 19 a 23 años	15	9	6	9	6
8	De 24 a 30 años	23	14	9	14	7
9	De 31 a 40 años	10	6	4	4	4
10	De 41 a 50 años	7	4	3	4	2
11	De 51 a 64 años	13	8	5	7	5
12	De 65 años y mas	5	2	3	0	0
13. Cuantas madres solteras hay en el hogar:				15. Quien atendió el parto		
<u> 5 </u> <u> 14.7 </u> %				1. Enfermera <u> 0 </u> <u> 0.0 </u> %		
14. Cuantos niñ@s nacieron en la familia durante 2013:				2. Partera <u> 0 </u> <u> 0.0 </u> %		
<u> 2 </u> <u> 6.7 </u> %				3. Medico <u> 3 </u> <u> 8.6 </u> %		
				4. Ella sola <u> 0 </u> <u> 0.0 </u> %		
				5. Marido <u> 0 </u> <u> 0.0 </u> %		
				6. Otra Persona <u> 0 </u> <u> 0.0 </u> %		
				16. Hubo alguna muerte materna durante el parto o post parto en la familia en el 2013 (hogares)		
				1. Si <u> 0 </u> <u> 0.0 </u> % 2. No <u> 0 </u> <u> 0.0 </u> %		
				17. Planifica la familia con su pareja:		
				1. Si <u> 7 </u> <u> 23.3 </u> % 2. No <u> 23 </u> <u> 76.7 </u> %		
				18. Tipo de método que usa:		
				1. Ritmo <u> 1 </u> <u> 14.3 </u> %		
				2. Diu <u> 1 </u> <u> 14.3 </u> %		
				3. Pastilla <u> 0 </u> <u> 0.0 </u> %		
				4. Preservativo <u> 0 </u> <u> 0.0 </u> %		
				5. Inyección <u> 5 </u> <u> 71.4 </u> %		
				6. Operación <u> 0 </u> <u> 0.0 </u> %		
				6.1. F <u> 0 </u> <u> 0.0 </u> %		
				6.2. M <u> 0 </u> <u> 0.0 </u> %		
Mujeres en edad reproductiva						
<u> 35 </u>						

Indicadores Socioeconómicos Línea Base Municipio San Nicolás Copán.

19. Se murio en la familia un niño (a) menor de 5 años en el 2013:

1. Si 0 0.0 %

2. No 0 0.0 %

Femenino 0 #### %

Masculino 0 #### %

20. Se manifestaron en elgun miembro de su familia las siguientes enfermedades, durante el 2013:

No	Tipo de enfermedad	Se manifesto		Sexo				Asistencia					
		Si	%	M	%	F	%	Publi ca	%	Priv ada	%	Pro pia	%
1	Infecciones Respiratorias Agudas	22	18	9	41	13	59	10	45	9	41	3	14
2	Dengue Clásico	1	1	2	9	0	0	1	5	0	0	1	5
3	Paludismo		0		0		0		0		0		0
4	Dengue Hemorrágico		0		0		0		0		0		0
5	Chagas		0		0		0		0		0		0
6	Alcoholismo	1	1	1	5	0	0	0	0	0	0	1	5
7	Discapacidad en edad de 5 en adelante	5	4	3	14	2	9	3	14	0	0	2	9
8	Tuberculosis		0		0		0		0		0		0
9	Cancer		0		0		0		0		0		0
10	Diarreas		0		0		0		0		0		0
11	De la piel	6	5	3	14	3	14	2	9	1	5	3	14
12	Otros:	5	4	2	9	3	14	4	18	1	5	0	0

21. Tipo de vivienda en uso:

Casa	<u>30</u>	<u>100.0</u> %
Apartamento Independiente	<u>0</u>	<u>0.0</u> %
Local no abitacional	<u>0</u>	<u>0.0</u> %
Cuarto mesón (cuarterias)	<u>0</u>	<u>0.0</u> %
Casa improvisada	<u>0</u>	<u>0.0</u> %

22. Materiales de construcción de las paredes:

1. Adobe	<u>12</u>	<u>40.0</u> %
2. Bloque	<u>12</u>	<u>40.0</u> %
3. Bahareque	<u>3</u>	<u>10.0</u> %
4. Madera	<u>2</u>	<u>6.7</u> %
5. Desperdicios	<u>0</u>	<u>0.0</u> %
6. Ladrillo	<u>1</u>	<u>3.3</u> %
7. Piedra	<u>0</u>	<u>0.0</u> %

23. Tenencia de la vivienda:

Propia totalmente pagada	<u>26</u>	<u>86.7</u> %
Dominio:		
Pleno	<u>5</u>	<u>19.2</u> %
Escritura	<u>3</u>	<u>11.5</u> %
Util	<u>18</u>	<u>69.2</u> %
Sexo:		
Masculino	<u>15</u>	<u>57.7</u> %
Femenino	<u>11</u>	<u>42.3</u> %
Ambos	<u>0</u>	<u>0.0</u> %
Propia Pagando	<u>0</u>	<u>0.0</u> %
Alquilada	<u>0</u>	<u>0.0</u> %
Prestada	<u>4</u>	<u>13.3</u> %

Indicadores Socioeconómicos Línea Base Municipio San Nicolás Copán.

<p>24. Cuales son los principales problemas de la vivienda.</p> <table> <tr> <td>No tiene repello</td> <td><u>15</u></td> <td><u>50.0</u></td> <td>%</td> <td>Externo</td> <td><u>14</u></td> <td><u>93.3</u></td> <td>%</td> <td>Interno</td> <td><u>15</u></td> <td><u>#####</u></td> <td>%</td> </tr> <tr> <td>Piso de tierra</td> <td><u>5</u></td> <td><u>16.7</u></td> <td>%</td> <td></td> <td></td> <td></td> <td></td> <td></td> <td></td> <td></td> <td></td> </tr> <tr> <td>Falta de cielo falso</td> <td><u>21</u></td> <td><u>70.0</u></td> <td>%</td> <td></td> <td></td> <td></td> <td></td> <td></td> <td></td> <td></td> <td></td> </tr> <tr> <td>Problemas estructurales</td> <td><u>6</u></td> <td><u>20.0</u></td> <td>%</td> <td></td> <td></td> <td></td> <td></td> <td></td> <td></td> <td></td> <td></td> </tr> <tr> <td>Techo en mal estado</td> <td><u>9</u></td> <td><u>30.0</u></td> <td>%</td> <td></td> <td></td> <td></td> <td></td> <td></td> <td></td> <td></td> <td></td> </tr> <tr> <td>Ninguno</td> <td><u>4</u></td> <td><u>13.3</u></td> <td>%</td> <td></td> <td></td> <td></td> <td></td> <td></td> <td></td> <td></td> <td></td> </tr> </table>				No tiene repello	<u>15</u>	<u>50.0</u>	%	Externo	<u>14</u>	<u>93.3</u>	%	Interno	<u>15</u>	<u>#####</u>	%	Piso de tierra	<u>5</u>	<u>16.7</u>	%									Falta de cielo falso	<u>21</u>	<u>70.0</u>	%									Problemas estructurales	<u>6</u>	<u>20.0</u>	%									Techo en mal estado	<u>9</u>	<u>30.0</u>	%									Ninguno	<u>4</u>	<u>13.3</u>	%								
No tiene repello	<u>15</u>	<u>50.0</u>	%	Externo	<u>14</u>	<u>93.3</u>	%	Interno	<u>15</u>	<u>#####</u>	%																																																																
Piso de tierra	<u>5</u>	<u>16.7</u>	%																																																																								
Falta de cielo falso	<u>21</u>	<u>70.0</u>	%																																																																								
Problemas estructurales	<u>6</u>	<u>20.0</u>	%																																																																								
Techo en mal estado	<u>9</u>	<u>30.0</u>	%																																																																								
Ninguno	<u>4</u>	<u>13.3</u>	%																																																																								
<p>25. Condiciones de la vivienda:</p> <table> <tr> <td>Buena</td> <td><u>4</u></td> <td><u>13.3</u></td> <td>%</td> </tr> <tr> <td>Regular</td> <td><u>18</u></td> <td><u>60.0</u></td> <td>%</td> </tr> <tr> <td>Mala</td> <td><u>8</u></td> <td><u>26.7</u></td> <td>%</td> </tr> </table>				Buena	<u>4</u>	<u>13.3</u>	%	Regular	<u>18</u>	<u>60.0</u>	%	Mala	<u>8</u>	<u>26.7</u>	%	<p>29. Cuántas piezas se utilizan como dormitorio:</p> <table> <tr> <td>Una</td> <td><u>11</u></td> <td><u>36.7</u></td> <td>%</td> </tr> <tr> <td>Dos</td> <td><u>10</u></td> <td><u>33.3</u></td> <td>%</td> </tr> <tr> <td>Tres</td> <td><u>8</u></td> <td><u>26.7</u></td> <td>%</td> </tr> <tr> <td>Cuatro y mas</td> <td><u>1</u></td> <td><u>3.3</u></td> <td>%</td> </tr> </table>				Una	<u>11</u>	<u>36.7</u>	%	Dos	<u>10</u>	<u>33.3</u>	%	Tres	<u>8</u>	<u>26.7</u>	%	Cuatro y mas	<u>1</u>	<u>3.3</u>	%																																								
Buena	<u>4</u>	<u>13.3</u>	%																																																																								
Regular	<u>18</u>	<u>60.0</u>	%																																																																								
Mala	<u>8</u>	<u>26.7</u>	%																																																																								
Una	<u>11</u>	<u>36.7</u>	%																																																																								
Dos	<u>10</u>	<u>33.3</u>	%																																																																								
Tres	<u>8</u>	<u>26.7</u>	%																																																																								
Cuatro y mas	<u>1</u>	<u>3.3</u>	%																																																																								
<p>26. Freceuntementeque utilizan para cocinar:</p> <table> <tr> <td>Electricidad</td> <td><u>3</u></td> <td><u>10.0</u></td> <td>%</td> </tr> <tr> <td>Gas volátil (Chimbo)</td> <td><u>8</u></td> <td><u>26.7</u></td> <td>%</td> </tr> <tr> <td>Gas (Kerosén)</td> <td><u>1</u></td> <td><u>3.3</u></td> <td>%</td> </tr> <tr> <td>Leña</td> <td><u>29</u></td> <td><u>96.7</u></td> <td>%</td> </tr> <tr> <td>No Cosina</td> <td><u>0</u></td> <td><u>0.0</u></td> <td>%</td> </tr> </table>				Electricidad	<u>3</u>	<u>10.0</u>	%	Gas volátil (Chimbo)	<u>8</u>	<u>26.7</u>	%	Gas (Kerosén)	<u>1</u>	<u>3.3</u>	%	Leña	<u>29</u>	<u>96.7</u>	%	No Cosina	<u>0</u>	<u>0.0</u>	%	<p>30. Cuántas familias viven en esta casa:</p> <table> <tr> <td>Una</td> <td><u>27</u></td> <td><u>90.0</u></td> <td>%</td> <td></td> </tr> <tr> <td>Dos</td> <td><u>2</u></td> <td><u>6.7</u></td> <td>%</td> <td></td> </tr> <tr> <td>Tres</td> <td><u>1</u></td> <td><u>3.3</u></td> <td>%</td> <td></td> </tr> <tr> <td>Cuatro</td> <td><u>0</u></td> <td><u>0.0</u></td> <td>%</td> <td>Familias</td> </tr> <tr> <td>Cinco y mas</td> <td><u>0</u></td> <td><u>0.0</u></td> <td>%</td> <td><u>34</u></td> </tr> </table>				Una	<u>27</u>	<u>90.0</u>	%		Dos	<u>2</u>	<u>6.7</u>	%		Tres	<u>1</u>	<u>3.3</u>	%		Cuatro	<u>0</u>	<u>0.0</u>	%	Familias	Cinco y mas	<u>0</u>	<u>0.0</u>	%	<u>34</u>																							
Electricidad	<u>3</u>	<u>10.0</u>	%																																																																								
Gas volátil (Chimbo)	<u>8</u>	<u>26.7</u>	%																																																																								
Gas (Kerosén)	<u>1</u>	<u>3.3</u>	%																																																																								
Leña	<u>29</u>	<u>96.7</u>	%																																																																								
No Cosina	<u>0</u>	<u>0.0</u>	%																																																																								
Una	<u>27</u>	<u>90.0</u>	%																																																																								
Dos	<u>2</u>	<u>6.7</u>	%																																																																								
Tres	<u>1</u>	<u>3.3</u>	%																																																																								
Cuatro	<u>0</u>	<u>0.0</u>	%	Familias																																																																							
Cinco y mas	<u>0</u>	<u>0.0</u>	%	<u>34</u>																																																																							
<p>27. Cuantas piezas tiene esta vivienda:</p> <table> <tr> <td>Una</td> <td><u>3</u></td> <td><u>10.0</u></td> <td>%</td> </tr> <tr> <td>Dos</td> <td><u>0</u></td> <td><u>0.0</u></td> <td>%</td> </tr> <tr> <td>Tres</td> <td><u>6</u></td> <td><u>20.0</u></td> <td>%</td> </tr> <tr> <td>Cuatro</td> <td><u>3</u></td> <td><u>10.0</u></td> <td>%</td> </tr> <tr> <td>Cinco</td> <td><u>8</u></td> <td><u>26.7</u></td> <td>%</td> </tr> <tr> <td>Seis y mas</td> <td><u>10</u></td> <td><u>33.3</u></td> <td>%</td> </tr> </table>				Una	<u>3</u>	<u>10.0</u>	%	Dos	<u>0</u>	<u>0.0</u>	%	Tres	<u>6</u>	<u>20.0</u>	%	Cuatro	<u>3</u>	<u>10.0</u>	%	Cinco	<u>8</u>	<u>26.7</u>	%	Seis y mas	<u>10</u>	<u>33.3</u>	%	<p>31. Ha emigrado algun miembro de su hogar:</p> <table> <tr> <td>Si</td> <td><u>9</u></td> <td><u>30.0</u></td> <td>%</td> </tr> <tr> <td>Cuantos</td> <td><u>13</u></td> <td><u>43.3</u></td> <td>%</td> </tr> <tr> <td>Sexo:</td> <td></td> <td></td> <td></td> </tr> <tr> <td>Maculino</td> <td><u>11</u></td> <td><u>84.6</u></td> <td>%</td> </tr> <tr> <td>Femenino</td> <td><u>2</u></td> <td><u>15.4</u></td> <td>%</td> </tr> <tr> <td>Dentro del pais</td> <td><u>1</u></td> <td><u>7.7</u></td> <td>%</td> </tr> <tr> <td>Otro pais</td> <td><u>12</u></td> <td><u>92.3</u></td> <td>%</td> </tr> <tr> <td>No</td> <td><u>21</u></td> <td><u>70.0</u></td> <td>%</td> </tr> </table>				Si	<u>9</u>	<u>30.0</u>	%	Cuantos	<u>13</u>	<u>43.3</u>	%	Sexo:				Maculino	<u>11</u>	<u>84.6</u>	%	Femenino	<u>2</u>	<u>15.4</u>	%	Dentro del pais	<u>1</u>	<u>7.7</u>	%	Otro pais	<u>12</u>	<u>92.3</u>	%	No	<u>21</u>	<u>70.0</u>	%												
Una	<u>3</u>	<u>10.0</u>	%																																																																								
Dos	<u>0</u>	<u>0.0</u>	%																																																																								
Tres	<u>6</u>	<u>20.0</u>	%																																																																								
Cuatro	<u>3</u>	<u>10.0</u>	%																																																																								
Cinco	<u>8</u>	<u>26.7</u>	%																																																																								
Seis y mas	<u>10</u>	<u>33.3</u>	%																																																																								
Si	<u>9</u>	<u>30.0</u>	%																																																																								
Cuantos	<u>13</u>	<u>43.3</u>	%																																																																								
Sexo:																																																																											
Maculino	<u>11</u>	<u>84.6</u>	%																																																																								
Femenino	<u>2</u>	<u>15.4</u>	%																																																																								
Dentro del pais	<u>1</u>	<u>7.7</u>	%																																																																								
Otro pais	<u>12</u>	<u>92.3</u>	%																																																																								
No	<u>21</u>	<u>70.0</u>	%																																																																								
<p>28. Cuantos baños tiene:</p> <table> <tr> <td>No tiene baño</td> <td><u>3</u></td> <td><u>10.0</u></td> <td>%</td> </tr> <tr> <td>Uno</td> <td><u>19</u></td> <td><u>63.3</u></td> <td>%</td> </tr> <tr> <td>Dos</td> <td><u>8</u></td> <td><u>26.7</u></td> <td>%</td> </tr> <tr> <td>Tres y mas</td> <td><u>0</u></td> <td><u>0.0</u></td> <td>%</td> </tr> </table>				No tiene baño	<u>3</u>	<u>10.0</u>	%	Uno	<u>19</u>	<u>63.3</u>	%	Dos	<u>8</u>	<u>26.7</u>	%	Tres y mas	<u>0</u>	<u>0.0</u>	%	<p>32. Conoce usted casos de violencia intrafamiliar en el barrio en el ultimo año:</p> <table> <tr> <td>Si</td> <td><u>0</u></td> <td><u>-</u></td> <td>%</td> <td>Cuantos</td> <td><u>0</u></td> <td><u>###</u></td> <td>%</td> </tr> <tr> <td>No</td> <td><u>0</u></td> <td><u>-</u></td> <td>%</td> <td></td> <td></td> <td></td> <td></td> </tr> </table>				Si	<u>0</u>	<u>-</u>	%	Cuantos	<u>0</u>	<u>###</u>	%	No	<u>0</u>	<u>-</u>	%																																								
No tiene baño	<u>3</u>	<u>10.0</u>	%																																																																								
Uno	<u>19</u>	<u>63.3</u>	%																																																																								
Dos	<u>8</u>	<u>26.7</u>	%																																																																								
Tres y mas	<u>0</u>	<u>0.0</u>	%																																																																								
Si	<u>0</u>	<u>-</u>	%	Cuantos	<u>0</u>	<u>###</u>	%																																																																				
No	<u>0</u>	<u>-</u>	%																																																																								

Indicadores Socioeconómicos Línea Base Municipio San Nicolás Copán.

<p>24. Cuales son los principales problemas de la vivienda.</p> <table> <tr> <td>No tiene repello</td> <td><u>15</u></td> <td><u>50.0</u></td> <td>%</td> <td>Externo</td> <td><u>14</u></td> <td><u>93.3</u></td> <td>%</td> <td>Interno</td> <td><u>15</u></td> <td><u>#####</u></td> <td>%</td> </tr> <tr> <td>Piso de tierra</td> <td><u>5</u></td> <td><u>16.7</u></td> <td>%</td> <td></td> <td></td> <td></td> <td></td> <td></td> <td></td> <td></td> <td></td> </tr> <tr> <td>Falta de cielo falso</td> <td><u>21</u></td> <td><u>70.0</u></td> <td>%</td> <td></td> <td></td> <td></td> <td></td> <td></td> <td></td> <td></td> <td></td> </tr> <tr> <td>Problemas estructurales</td> <td><u>6</u></td> <td><u>20.0</u></td> <td>%</td> <td></td> <td></td> <td></td> <td></td> <td></td> <td></td> <td></td> <td></td> </tr> <tr> <td>Techo en mal estado</td> <td><u>9</u></td> <td><u>30.0</u></td> <td>%</td> <td></td> <td></td> <td></td> <td></td> <td></td> <td></td> <td></td> <td></td> </tr> <tr> <td>Ninguno</td> <td><u>4</u></td> <td><u>13.3</u></td> <td>%</td> <td></td> <td></td> <td></td> <td></td> <td></td> <td></td> <td></td> <td></td> </tr> </table>				No tiene repello	<u>15</u>	<u>50.0</u>	%	Externo	<u>14</u>	<u>93.3</u>	%	Interno	<u>15</u>	<u>#####</u>	%	Piso de tierra	<u>5</u>	<u>16.7</u>	%									Falta de cielo falso	<u>21</u>	<u>70.0</u>	%									Problemas estructurales	<u>6</u>	<u>20.0</u>	%									Techo en mal estado	<u>9</u>	<u>30.0</u>	%									Ninguno	<u>4</u>	<u>13.3</u>	%								
No tiene repello	<u>15</u>	<u>50.0</u>	%	Externo	<u>14</u>	<u>93.3</u>	%	Interno	<u>15</u>	<u>#####</u>	%																																																																
Piso de tierra	<u>5</u>	<u>16.7</u>	%																																																																								
Falta de cielo falso	<u>21</u>	<u>70.0</u>	%																																																																								
Problemas estructurales	<u>6</u>	<u>20.0</u>	%																																																																								
Techo en mal estado	<u>9</u>	<u>30.0</u>	%																																																																								
Ninguno	<u>4</u>	<u>13.3</u>	%																																																																								
<p>25. Condiciones de la vivienda:</p> <table> <tr> <td>Buena</td> <td><u>4</u></td> <td><u>13.3</u></td> <td>%</td> </tr> <tr> <td>Regular</td> <td><u>18</u></td> <td><u>60.0</u></td> <td>%</td> </tr> <tr> <td>Mala</td> <td><u>8</u></td> <td><u>26.7</u></td> <td>%</td> </tr> </table>				Buena	<u>4</u>	<u>13.3</u>	%	Regular	<u>18</u>	<u>60.0</u>	%	Mala	<u>8</u>	<u>26.7</u>	%	<p>29. Cuántas piezas se utilizan como dormitorio:</p> <table> <tr> <td>Una</td> <td><u>11</u></td> <td><u>36.7</u></td> <td>%</td> </tr> <tr> <td>Dos</td> <td><u>10</u></td> <td><u>33.3</u></td> <td>%</td> </tr> <tr> <td>Tres</td> <td><u>8</u></td> <td><u>26.7</u></td> <td>%</td> </tr> <tr> <td>Cuatro y mas</td> <td><u>1</u></td> <td><u>3.3</u></td> <td>%</td> </tr> </table>				Una	<u>11</u>	<u>36.7</u>	%	Dos	<u>10</u>	<u>33.3</u>	%	Tres	<u>8</u>	<u>26.7</u>	%	Cuatro y mas	<u>1</u>	<u>3.3</u>	%																																								
Buena	<u>4</u>	<u>13.3</u>	%																																																																								
Regular	<u>18</u>	<u>60.0</u>	%																																																																								
Mala	<u>8</u>	<u>26.7</u>	%																																																																								
Una	<u>11</u>	<u>36.7</u>	%																																																																								
Dos	<u>10</u>	<u>33.3</u>	%																																																																								
Tres	<u>8</u>	<u>26.7</u>	%																																																																								
Cuatro y mas	<u>1</u>	<u>3.3</u>	%																																																																								
<p>26. Freceuntementeque utilizan para cocinar:</p> <table> <tr> <td>Electricidad</td> <td><u>3</u></td> <td><u>10.0</u></td> <td>%</td> </tr> <tr> <td>Gas volátil (Chimbo)</td> <td><u>8</u></td> <td><u>26.7</u></td> <td>%</td> </tr> <tr> <td>Gas (Kerosén)</td> <td><u>1</u></td> <td><u>3.3</u></td> <td>%</td> </tr> <tr> <td>Leña</td> <td><u>29</u></td> <td><u>96.7</u></td> <td>%</td> </tr> <tr> <td>No Cosina</td> <td><u>0</u></td> <td><u>0.0</u></td> <td>%</td> </tr> </table>				Electricidad	<u>3</u>	<u>10.0</u>	%	Gas volátil (Chimbo)	<u>8</u>	<u>26.7</u>	%	Gas (Kerosén)	<u>1</u>	<u>3.3</u>	%	Leña	<u>29</u>	<u>96.7</u>	%	No Cosina	<u>0</u>	<u>0.0</u>	%	<p>30. Cuántas familias viven en esta casa:</p> <table> <tr> <td>Una</td> <td><u>27</u></td> <td><u>90.0</u></td> <td>%</td> <td></td> </tr> <tr> <td>Dos</td> <td><u>2</u></td> <td><u>6.7</u></td> <td>%</td> <td></td> </tr> <tr> <td>Tres</td> <td><u>1</u></td> <td><u>3.3</u></td> <td>%</td> <td></td> </tr> <tr> <td>Cuatro</td> <td><u>0</u></td> <td><u>0.0</u></td> <td>%</td> <td>Familias</td> </tr> <tr> <td>Cinco y mas</td> <td><u>0</u></td> <td><u>0.0</u></td> <td>%</td> <td><u>34</u></td> </tr> </table>				Una	<u>27</u>	<u>90.0</u>	%		Dos	<u>2</u>	<u>6.7</u>	%		Tres	<u>1</u>	<u>3.3</u>	%		Cuatro	<u>0</u>	<u>0.0</u>	%	Familias	Cinco y mas	<u>0</u>	<u>0.0</u>	%	<u>34</u>																							
Electricidad	<u>3</u>	<u>10.0</u>	%																																																																								
Gas volátil (Chimbo)	<u>8</u>	<u>26.7</u>	%																																																																								
Gas (Kerosén)	<u>1</u>	<u>3.3</u>	%																																																																								
Leña	<u>29</u>	<u>96.7</u>	%																																																																								
No Cosina	<u>0</u>	<u>0.0</u>	%																																																																								
Una	<u>27</u>	<u>90.0</u>	%																																																																								
Dos	<u>2</u>	<u>6.7</u>	%																																																																								
Tres	<u>1</u>	<u>3.3</u>	%																																																																								
Cuatro	<u>0</u>	<u>0.0</u>	%	Familias																																																																							
Cinco y mas	<u>0</u>	<u>0.0</u>	%	<u>34</u>																																																																							
<p>27. Cuantas piezas tiene esta vivienda:</p> <table> <tr> <td>Una</td> <td><u>3</u></td> <td><u>10.0</u></td> <td>%</td> </tr> <tr> <td>Dos</td> <td><u>0</u></td> <td><u>0.0</u></td> <td>%</td> </tr> <tr> <td>Tres</td> <td><u>6</u></td> <td><u>20.0</u></td> <td>%</td> </tr> <tr> <td>Cuatro</td> <td><u>3</u></td> <td><u>10.0</u></td> <td>%</td> </tr> <tr> <td>Cinco</td> <td><u>8</u></td> <td><u>26.7</u></td> <td>%</td> </tr> <tr> <td>Seis y mas</td> <td><u>10</u></td> <td><u>33.3</u></td> <td>%</td> </tr> </table>				Una	<u>3</u>	<u>10.0</u>	%	Dos	<u>0</u>	<u>0.0</u>	%	Tres	<u>6</u>	<u>20.0</u>	%	Cuatro	<u>3</u>	<u>10.0</u>	%	Cinco	<u>8</u>	<u>26.7</u>	%	Seis y mas	<u>10</u>	<u>33.3</u>	%	<p>31. Ha emigrado algun miembro de su hogar:</p> <table> <tr> <td>Si</td> <td><u>9</u></td> <td><u>30.0</u></td> <td>%</td> </tr> <tr> <td>Cuantos</td> <td><u>13</u></td> <td><u>43.3</u></td> <td>%</td> </tr> <tr> <td>Sexo:</td> <td></td> <td></td> <td></td> </tr> <tr> <td>Maculino</td> <td><u>11</u></td> <td><u>84.6</u></td> <td>%</td> </tr> <tr> <td>Femenino</td> <td><u>2</u></td> <td><u>15.4</u></td> <td>%</td> </tr> <tr> <td>Dentro del pais</td> <td><u>1</u></td> <td><u>7.7</u></td> <td>%</td> </tr> <tr> <td>Otro pais</td> <td><u>12</u></td> <td><u>92.3</u></td> <td>%</td> </tr> <tr> <td>No</td> <td><u>21</u></td> <td><u>70.0</u></td> <td>%</td> </tr> </table>				Si	<u>9</u>	<u>30.0</u>	%	Cuantos	<u>13</u>	<u>43.3</u>	%	Sexo:				Maculino	<u>11</u>	<u>84.6</u>	%	Femenino	<u>2</u>	<u>15.4</u>	%	Dentro del pais	<u>1</u>	<u>7.7</u>	%	Otro pais	<u>12</u>	<u>92.3</u>	%	No	<u>21</u>	<u>70.0</u>	%												
Una	<u>3</u>	<u>10.0</u>	%																																																																								
Dos	<u>0</u>	<u>0.0</u>	%																																																																								
Tres	<u>6</u>	<u>20.0</u>	%																																																																								
Cuatro	<u>3</u>	<u>10.0</u>	%																																																																								
Cinco	<u>8</u>	<u>26.7</u>	%																																																																								
Seis y mas	<u>10</u>	<u>33.3</u>	%																																																																								
Si	<u>9</u>	<u>30.0</u>	%																																																																								
Cuantos	<u>13</u>	<u>43.3</u>	%																																																																								
Sexo:																																																																											
Maculino	<u>11</u>	<u>84.6</u>	%																																																																								
Femenino	<u>2</u>	<u>15.4</u>	%																																																																								
Dentro del pais	<u>1</u>	<u>7.7</u>	%																																																																								
Otro pais	<u>12</u>	<u>92.3</u>	%																																																																								
No	<u>21</u>	<u>70.0</u>	%																																																																								
<p>28. Cuantos baños tiene:</p> <table> <tr> <td>No tiene baño</td> <td><u>3</u></td> <td><u>10.0</u></td> <td>%</td> </tr> <tr> <td>Uno</td> <td><u>19</u></td> <td><u>63.3</u></td> <td>%</td> </tr> <tr> <td>Dos</td> <td><u>8</u></td> <td><u>26.7</u></td> <td>%</td> </tr> <tr> <td>Tres y mas</td> <td><u>0</u></td> <td><u>0.0</u></td> <td>%</td> </tr> </table>				No tiene baño	<u>3</u>	<u>10.0</u>	%	Uno	<u>19</u>	<u>63.3</u>	%	Dos	<u>8</u>	<u>26.7</u>	%	Tres y mas	<u>0</u>	<u>0.0</u>	%	<p>32. Conoce usted casos de violencia intrafamiliar en el barrio en el ultimo año:</p> <table> <tr> <td>Si</td> <td><u>0</u></td> <td><u>-</u></td> <td>%</td> <td>Cuantos</td> <td><u>0</u></td> <td><u>###</u></td> <td>%</td> </tr> <tr> <td>No</td> <td><u>0</u></td> <td><u>-</u></td> <td>%</td> <td></td> <td></td> <td></td> <td></td> </tr> </table>				Si	<u>0</u>	<u>-</u>	%	Cuantos	<u>0</u>	<u>###</u>	%	No	<u>0</u>	<u>-</u>	%																																								
No tiene baño	<u>3</u>	<u>10.0</u>	%																																																																								
Uno	<u>19</u>	<u>63.3</u>	%																																																																								
Dos	<u>8</u>	<u>26.7</u>	%																																																																								
Tres y mas	<u>0</u>	<u>0.0</u>	%																																																																								
Si	<u>0</u>	<u>-</u>	%	Cuantos	<u>0</u>	<u>###</u>	%																																																																				
No	<u>0</u>	<u>-</u>	%																																																																								

Indicadores Socioeconómicos Línea Base Municipio San Nicolás Copán.

33. Le ha sucedido algún caso de violencia a usted o a su familia en el ultimo año:

Si 1 3.3 % Cuantos 1 0.8 % No 29 96.7 %

34. Situación educativa actual, e igualdad entre los sexos, de los niños en edad escolar (4 a 23 ai 53)

Sexo		Grado que actualmente cursan o cursaron											Estudian ahora	
M	F	Pre Grado	Primer Grado	Segundo Grado	Tercero Grado	Cuarto Grado	Quinto Grado	Sexto Grado	Básico	Diver.	Univ.	Ning.	Si	No
27	26	0	3	4	5	8	4	9	10	3	0	7	24	29
50. %	49. %	0.0 %	5.7 %	7.5 %	9.4 %	15.1 %	7.5 %	17.0 %	18.9 %	5.7 %	0.0 %	13.2 %	45.3 %	54.7 %

35. Profesión u oficio e ingresos de los miembros de la familia en edad de trabajar:

Pea Ocupada y Desocupada

Si	%	No	%			
				Ingresos Menos de 1,000	<u>76</u>	<u>237.5</u> %
<u>32</u>	<u>33.3</u>	<u>64</u>	<u>66.7</u>	Ingresos entre Lps. 1,001 a 2,000	<u>6</u>	<u>18.8</u> %
				Ingresos entre Lps. 2,001 a 4,000	<u>8</u>	<u>25.0</u> %
				Ingresos entre Lps. 4,001 a 8,000	<u>6</u>	<u>18.8</u> %
				Ingresos entre Lps. 8,001 y más	<u>1</u>	<u>3.1</u> %

36. Alguien de la familia ha obtenido algún tipo de prestamo:

Si 8 26.67 %
 No 23 76.67 %
 M 5 62.50 %
 F 3 37.50 %

37. Reciben remesas:

Si 6 20.00 %
 No 24 80.00 %

39. Cuantos son los ingresos mensuales familiares:

Rangos (Lps)	Hogar	%
de 1,000.00	8	26.67
1,001 - 2,000	5	16.67
2,001 - 4,000	11	36.67
4,001 - 8,000	3	10
8,001 - 12,000	3	10
12,001 - 20,000	0	0
20,001 - 30,000	0	0
30,001 - 50,000	0	0
50,001 y Mas	0	0

38. Cuanto lps.

No.	Rango	Cant.	%
1	0.01 - 1000.00	1	16.67
2	1000.01 - 2000.00	3	50.00
3	2000.01 - y mas	2	33.33

40. Los ingresos familiares ajustan para alimentarse los:

1. 3 tiempos 20 66.7 %
 2. 2 tiempos 8 26.7 %
 3. 1 tiempos 2 6.7 %

Indicadores Socioeconómicos Línea Base Municipio San Nicolás Copán.

<p>41. Trabaja por cuenta propia la tierra alguien en la familia</p> <p>1. Si <u>20</u> <u>66.7</u> %</p> <p>2. No <u>10</u> <u>33.3</u> %</p> <p>Cuantos</p> <p>M <u>17</u> <u>85.0</u> %</p> <p>F <u>2</u> <u>10.0</u> %</p> <p>Uno <u>17</u> <u>85.0</u> %</p> <p>Dos <u>3</u> <u>15.0</u> %</p> <p>Tres <u>0</u> <u>0.0</u> %</p> <p>Cuatro <u>0</u> <u>0.0</u> %</p> <p>Cinco y mas <u>0</u> <u>0.0</u> %</p>	<p>43. Se producen alimentos en la familia:</p> <p>Si <u>18</u> <u>60.0</u> %</p> <p>No <u>12</u> <u>40.0</u> %</p>																																																																										
<p>42. Tipo de tenencia de la tierra</p> <p>1. Propia pagada <u>22</u> <u>73.3</u> %</p> <p>Pleno <u>19</u> <u>86.4</u> %</p> <p>Util <u>3</u> <u>13.6</u> %</p> <p>2. Propia pagando <u>0</u> <u>0.0</u> %</p> <p>3. Alquilada <u>0</u> <u>0.0</u> %</p> <p>4. Prestada <u>0</u> <u>0.0</u> %</p> <p>5. En litigio <u>0</u> <u>0.0</u> %</p> <p>6. Comunal <u>0</u> <u>0.0</u> %</p> <p>7. No tiene <u>8</u> <u>26.7</u> %</p>	<p>44. Producen suficientes alimentos para autoconsumo:</p> <p>Si <u>15</u> <u>50.0</u> %</p> <p>No <u>15</u> <u>50.0</u> %</p>																																																																										
<p>47. Cuantas mujeres de la familia participan en organizaciones:</p> <p>Ninguno <u>19</u> <u>63.3</u> %</p> <p>Uno <u>6</u> <u>20.0</u> %</p> <p>Dos <u>2</u> <u>6.7</u> %</p> <p>Tres y mas <u>3</u> <u>10.0</u> %</p>	<p>45. De los alimentos que producen obtienen exedentes para la venta:</p> <p>Si <u>2</u> <u>6.7</u> %</p> <p>No <u>28</u> <u>93.3</u> %</p>																																																																										
<p>Indicadores Socioeconómicos de San Nicolás, Copán</p>	<p>46. Cuantos hombres de la familia participan en organizaciones:</p> <p>Ninguno <u>25</u> <u>83.3</u> %</p> <p>Uno <u>5</u> <u>16.7</u> %</p> <p>Dos <u>0</u> <u>0.0</u> %</p> <p>Tres y mas <u>0</u> <u>0.0</u> %</p>																																																																										
	<p>48. En la casa que habita existen los siguientes servicios publicos:</p> <table border="1"> <thead> <tr> <th rowspan="2">No</th> <th rowspan="2">Servicios Publicos</th> <th colspan="2">Lo reciben</th> </tr> <tr> <th>Cant.</th> <th>%</th> </tr> </thead> <tbody> <tr> <td>1</td> <td>Agua de pozo propio</td> <td>2</td> <td>6.7</td> </tr> <tr> <td>2</td> <td>Agua domiciliar de pozo comunal</td> <td></td> <td>0.0</td> </tr> <tr> <td>3</td> <td>Acarrea agua de rio o quebrada</td> <td>2</td> <td>6.7</td> </tr> <tr> <td>4</td> <td>Agua domiciliar por acueducto</td> <td>26</td> <td>86.7</td> </tr> <tr> <td>5</td> <td>Agua domiciliar por Manguera</td> <td></td> <td>0.0</td> </tr> <tr> <td>6</td> <td>Agua llave publica / fuente</td> <td>7</td> <td>23.3</td> </tr> <tr> <td>7</td> <td>Reservorio de agua lluvia</td> <td>2</td> <td>6.7</td> </tr> <tr> <td>8</td> <td>Servicio sanitario</td> <td>19</td> <td>63.3</td> </tr> <tr> <td>9</td> <td>Letrina</td> <td>9</td> <td>30.0</td> </tr> <tr> <td>10</td> <td>Usa la letrina</td> <td>9</td> <td>30.0</td> </tr> <tr> <td>11</td> <td>Recolección de basura</td> <td></td> <td>0.0</td> </tr> <tr> <td>12</td> <td>Aseo de calles</td> <td></td> <td>0.0</td> </tr> <tr> <td>13</td> <td>Energia eléctrica domiciliaria</td> <td>24</td> <td>80.0</td> </tr> <tr> <td>14</td> <td>Teléfono (Hondutel)</td> <td></td> <td>0.0</td> </tr> <tr> <td>15</td> <td>Teléfono (Celular)</td> <td>28</td> <td>93.3</td> </tr> <tr> <td>16</td> <td>Alumbrada publico</td> <td>22</td> <td>73.3</td> </tr> <tr> <td>17</td> <td>Mantenimiento de calles</td> <td>0</td> <td>0.0</td> </tr> </tbody> </table>	No	Servicios Publicos	Lo reciben		Cant.	%	1	Agua de pozo propio	2	6.7	2	Agua domiciliar de pozo comunal		0.0	3	Acarrea agua de rio o quebrada	2	6.7	4	Agua domiciliar por acueducto	26	86.7	5	Agua domiciliar por Manguera		0.0	6	Agua llave publica / fuente	7	23.3	7	Reservorio de agua lluvia	2	6.7	8	Servicio sanitario	19	63.3	9	Letrina	9	30.0	10	Usa la letrina	9	30.0	11	Recolección de basura		0.0	12	Aseo de calles		0.0	13	Energia eléctrica domiciliaria	24	80.0	14	Teléfono (Hondutel)		0.0	15	Teléfono (Celular)	28	93.3	16	Alumbrada publico	22	73.3	17	Mantenimiento de calles	0	0.0
	No			Servicios Publicos	Lo reciben																																																																						
		Cant.	%																																																																								
	1	Agua de pozo propio	2	6.7																																																																							
	2	Agua domiciliar de pozo comunal		0.0																																																																							
	3	Acarrea agua de rio o quebrada	2	6.7																																																																							
	4	Agua domiciliar por acueducto	26	86.7																																																																							
	5	Agua domiciliar por Manguera		0.0																																																																							
	6	Agua llave publica / fuente	7	23.3																																																																							
	7	Reservorio de agua lluvia	2	6.7																																																																							
	8	Servicio sanitario	19	63.3																																																																							
	9	Letrina	9	30.0																																																																							
	10	Usa la letrina	9	30.0																																																																							
	11	Recolección de basura		0.0																																																																							
	12	Aseo de calles		0.0																																																																							
	13	Energia eléctrica domiciliaria	24	80.0																																																																							
14	Teléfono (Hondutel)		0.0																																																																								
15	Teléfono (Celular)	28	93.3																																																																								
16	Alumbrada publico	22	73.3																																																																								
17	Mantenimiento de calles	0	0.0																																																																								

Ejemplo De Identificación De Viviendas Por Comunidad**Municipio De: San Nicolás, Copán****Código: 0419****Municipio De: San Nicolás, Copán****Código: 0419**

Comunidad: Aldea Santa Teresa.

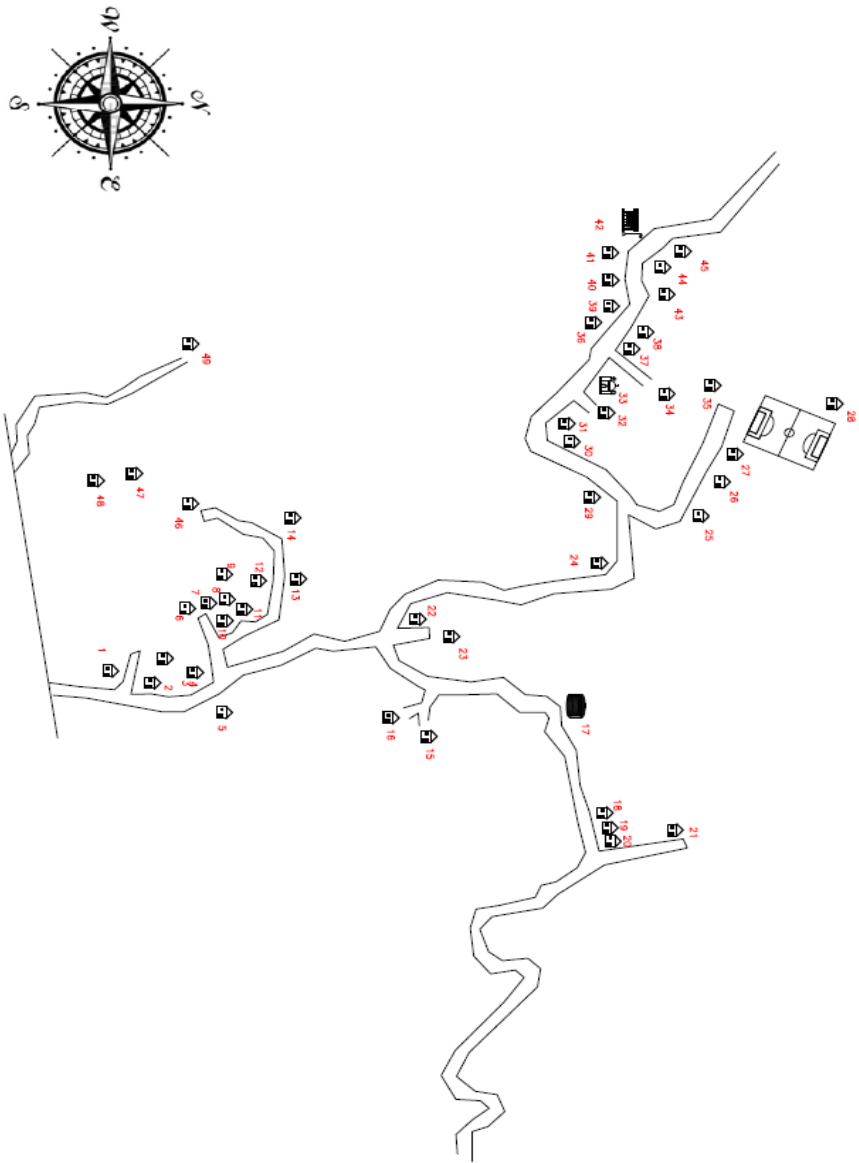
N° Vivienda	Nombre De Jefe Familia	Ocupado	Desocupado	Edificios Públicos, Negocios/Otros	Estado Vivienda		
					B	R	M
1	Iglesia			Iglesia			
2	José Armando Mejía	X					X
3	Javier De Jesús Mejía	X			X		
4	Simón Obdulio Mejía	X			X		
5	Geovany Barrientos	X					X
6	Irma Hernández	X			X		
7	Juan Manuel Arita	X					X
8	Basilio Mejía Romero	X					X
9	Vilma Xiomara Moran		X				
10	Geovany Barrientos		X				
11	Héctor Napoleón Santos	X					X
12	Carmen Martinez		X				
13	Pedro Antonio Chavarría	X					X
14	Jesús Contreras	X					X
15	María Magdalena Pérez	X					X
16	Rosa Margarita López	X			X		
17	Tanque De Agua			Tanque			
18	Vilma Judith Díaz	X					X
19	Emilio Díaz García	X					X
20	Melida Díaz Fuentes	X					X
21	Manuel De Jesús Pérez		X				
22	Rosa Delia Mejía	X					X
23	Iris Rutilia Pérez	X				X	
24	José Vilander Benítez		X				
25	Rosa Imelda Hernández	X			X		
26	Kendy Lilieth Hernández		X				
27	José Antonio Pérez	X					X
28	José Mario Benítez	X			X		
29	José Leonardo Pérez	X					X
30	Luis Humberto Pérez	X				X	
31	José Victoriano Pérez	X			X		

Indicadores Socioeconómicos Línea Base Municipio San Nicolás Copán.

32	Manuel De Jesús Pérez	X				X	
33	Iglesia Catolica			Iglesia			
34	Amílcar Benítez	X					X
35	José Alexis Mejía		X				
36	Luis Priciliano Benítez			Construcción			
37	Domingo Mejía	X				X	
38	German Natanael Mejía		X				
39	Elmer David Moran			Construcción			
40	Juana Antonia Pérez	X			X		
41	Escuela			Escuela			
42	María Gloria Fuentes	X				X	
43	Osman Omar Melgar	X			X		
44	Marta Julia Martinez	X			X		
45	Osman Omar Melgar		X				

Descripción Edificación	# Edificaciones
Viviendas Ocupadas	30
Viviendas Desocupadas	9
Iglesias	2
Centro Comunal	-
Escuela	1
Kínder	-
Cesar-Cesamos	-
Negocios	-
Edificios Gubernamentales	-
Otras	3
Total Edificaciones	45

SANTA TERESA



ALDEA:	SANTA TERESA
MUNICIPIO:	SAN NICOLAS
DEPARTAMENTO:	COPAN

SIMBOLOGIA	
VIVIENDAS	
IGLESIAS	
CENTROS EDUCATIVOS	
TANQUE PARA AGUA	
CAMPO DE FUTBOL	
CALLES	

MANCOMUNIDAD CHORTI						
MUNICIPALIDAD DE SAN NICOLAS, COPÁN						
Encuesta Socioeconomica para Establecer Línea de Base a Nivel Municipal (en el marco de los ODM)						
DATOS GENERALES						
Municipio: San Nicolas, Copán						
Caserio: El Borbollón						
Población: <u> 28 </u>				Vivienda: <u> 4 </u>		
12. Clasificación de personas por rangos de edades y sexos				15. Quien atendió el parto		
No	Rangos de Edades	No. De Personas	Sexo		saben leer y escribir	
			F	M	F	M
1	Menores de 1 año	1	1	0	0	0
2	De 1 a 4 años	4	2	2	0	0
3	De 5 a 6 años	1	1	0	0	0
4	De 7 a 12 años	2	1	1	1	1
5	De 13 a 15 años	4	3	1	1	0
6	De 16 a 18 años	3	2	1	2	1
7	De 19 a 23 años	2	0	2	0	1
8	De 24 a 30 años	3	2	1	2	1
9	De 31 a 40 años	2	2	0	2	0
10	De 41 a 50 años	2	1	1	1	1
11	De 51 a 64 años	3	1	2	0	0
12	De 65 años y mas	1	1	0	0	0
13. Cuantas madres solteras hay en el hogar:				15. Hubo alguna muerte materna durante el parto o post parto en la familia en el 2013 (hogares)		
<u> 0 </u> <u> 0.0 </u> %				1. Si <u> </u> <u> 0.0 </u> % 2. No <u> 0 </u> <u> 0.0 </u> %		
14. Cuantos niñ@s nacieron en la familia durante 2013:				17. Planifica la familia con su pareja:		
<u> 1 </u> <u> 25.0 </u> %				1. Si <u> 2 </u> <u> 50.0 </u> % 2. No <u> 2 </u> <u> 50.0 </u> %		
Femenino <u> 1 </u> <u> 100.0 </u> %				18. Tipo de método que usa:		
Masculino <u> 0 </u> <u> 0.0 </u> %				1. Ritmo <u> 1 </u> <u> 50.0 </u> %		
Mujeres en edad reproductiva				2. Diu <u> 0 </u> <u> 0.0 </u> %		
<u> 9 </u>				3. Pastilla <u> 0 </u> <u> 0.0 </u> %		
				4. Preservativo <u> 0 </u> <u> 0.0 </u> %		
				5. Inyección <u> 0 </u> <u> 0.0 </u> %		
				6. Operación <u> 1 </u> <u> 50.0 </u> %		
				6.1. F <u> 1 </u> <u> 50.0 </u> %		
				6.2. M <u> 0 </u> <u> 0.0 </u> %		

Indicadores Socioeconómicos Línea Base Municipio San Nicolás Copán.

19. Se murio en la familia un niño (a) menor de 5 años en el 2013:

1. Si 0.0 %

2. No 4 #### %

Femenino #### %

Masculino #### %

20. Se manifestaron en elgun miembro de su familia las siguientes enfermedades, durante el 2013:

No	Tipo de enfermedad	Se manifesto		Sexo				Asistencia					
		Si	%	M	%	F	%	Publi ca	%	Priv ada	%	Pro pia	%
1	Infecciones Respiratorias Agudas	8	29	3	38	5	63	8	100	0	0	0	0
2	Dengue Clásico	0	0	0	0	0	0	0	0	0	0	0	0
3	Paludismo	0	0	0	0	0	0	0	0	0	0	0	0
4	Dengue Hemorrágico	0	0	0	0	0	0	0	0	0	0	0	0
5	Chagas	0	0	0	0	0	0	0	0	0	0	0	0
6	Alcoholismo	0	0	0	0	0	0	0	0	0	0	0	0
7	Discapacidad en Niños/Niñas	0	0	0	0	0	0	0	0	0	0	0	0
8	Discapacidad en Jovenes	0	0	0	0	0	0	0	0	0	0	0	0
9	Discapacidad en Adultos	0	0	0	0	0	0	0	0	0	0	0	0
10	Discapacidad en Adulto Mayor	0	0	0	0	0	0	0	0	0	0	0	0
11	Tuberculosis	0	0	0	0	0	0	0	0	0	0	0	0
12	Cancer	0	0	0	0	0	0	0	0	0	0	0	0
13	Diarreas	7	25	3	38	4	50	3	38	0	0	4	50
14	De la piel	2	7	0	0	2	25	0	0	0	0	2	25
15	Otros:	3	11	2	25	1	13	0	0	1	13	2	25

21. Tipo de vivienda en uso:

Casa 4 100.0 %
 Apartamento Independiente 0 0.0 %
 Local no abitacional 0 0.0 %
 Cuarto mesón (cuarterias) 0 0.0 %
 Casa improvisada 0 0.0 %

22. Materiales de construcción de las paredes:

1. Adobe 1 25.0 %
 2. Bloque 1 25.0 %
 3. Bahareque 1 25.0 %
 4. Madera 1 25.0 %
 5. Desperdicios 0 0.0 %
 6. Ladrillo 0 0.0 %
 7. Piedra 0 0.0 %

23. Tenencia de la vivienda:

Propia totalmente pagada 4 #### %
 Dominio:
 Pleno 4 #### %
 Escritura 0 0.0 %
 Util 0 0.0 %
 Sexo:
 Masculino 4 #### %
 Femenino 0 0.0 %
 Ambos 0 0.0 %
 Propia Pagando 0 0.0 %
 Alquilada 0 0.0 %
 Prestada 0 0.0 %

Indicadores Socioeconómicos Línea Base Municipio San Nicolás Copán.

<p>24. Cuales son los principales problemas de la vivienda.</p> <table> <tr> <td>No tiene repello</td> <td><u>3</u></td> <td><u>75.0</u></td> <td>%</td> </tr> <tr> <td>Piso de tierra</td> <td><u>2</u></td> <td><u>50.0</u></td> <td>%</td> </tr> <tr> <td>Falta de cielo falso</td> <td><u>4</u></td> <td><u>100.0</u></td> <td>%</td> </tr> <tr> <td>Problemas estructurales</td> <td><u>1</u></td> <td><u>25.0</u></td> <td>%</td> </tr> <tr> <td>Techo en mal estado</td> <td><u>0</u></td> <td><u>0.0</u></td> <td>%</td> </tr> <tr> <td>Ninguno</td> <td><u>0</u></td> <td><u>0.0</u></td> <td>%</td> </tr> </table>				No tiene repello	<u>3</u>	<u>75.0</u>	%	Piso de tierra	<u>2</u>	<u>50.0</u>	%	Falta de cielo falso	<u>4</u>	<u>100.0</u>	%	Problemas estructurales	<u>1</u>	<u>25.0</u>	%	Techo en mal estado	<u>0</u>	<u>0.0</u>	%	Ninguno	<u>0</u>	<u>0.0</u>	%																																
No tiene repello	<u>3</u>	<u>75.0</u>	%																																																								
Piso de tierra	<u>2</u>	<u>50.0</u>	%																																																								
Falta de cielo falso	<u>4</u>	<u>100.0</u>	%																																																								
Problemas estructurales	<u>1</u>	<u>25.0</u>	%																																																								
Techo en mal estado	<u>0</u>	<u>0.0</u>	%																																																								
Ninguno	<u>0</u>	<u>0.0</u>	%																																																								
<p>25. Condiciones de la vivienda:</p> <table> <tr> <td>Buena</td> <td><u>0</u></td> <td><u>0.0</u></td> <td>%</td> </tr> <tr> <td>Regular</td> <td><u>1</u></td> <td><u>25.0</u></td> <td>%</td> </tr> <tr> <td>Mala</td> <td><u>3</u></td> <td><u>75.0</u></td> <td>%</td> </tr> </table>		Buena	<u>0</u>	<u>0.0</u>	%	Regular	<u>1</u>	<u>25.0</u>	%	Mala	<u>3</u>	<u>75.0</u>	%	<p>29. Cuántas piezas se utilizan como dormitorio:</p> <table> <tr> <td>Una</td> <td><u>1</u></td> <td><u>25.0</u></td> <td>%</td> </tr> <tr> <td>Dos</td> <td><u>2</u></td> <td><u>50.0</u></td> <td>%</td> </tr> <tr> <td>Tres</td> <td><u>0</u></td> <td><u>0.0</u></td> <td>%</td> </tr> <tr> <td>Cuatro y mas</td> <td><u>1</u></td> <td><u>25.0</u></td> <td>%</td> </tr> </table>		Una	<u>1</u>	<u>25.0</u>	%	Dos	<u>2</u>	<u>50.0</u>	%	Tres	<u>0</u>	<u>0.0</u>	%	Cuatro y mas	<u>1</u>	<u>25.0</u>	%																												
Buena	<u>0</u>	<u>0.0</u>	%																																																								
Regular	<u>1</u>	<u>25.0</u>	%																																																								
Mala	<u>3</u>	<u>75.0</u>	%																																																								
Una	<u>1</u>	<u>25.0</u>	%																																																								
Dos	<u>2</u>	<u>50.0</u>	%																																																								
Tres	<u>0</u>	<u>0.0</u>	%																																																								
Cuatro y mas	<u>1</u>	<u>25.0</u>	%																																																								
<p>26. Freceuntementeque utilizan para cocinar:</p> <table> <tr> <td>Electricidad</td> <td><u>0</u></td> <td><u>0.0</u></td> <td>%</td> </tr> <tr> <td>Gas volátil (Chimbo)</td> <td><u>0</u></td> <td><u>0.0</u></td> <td>%</td> </tr> <tr> <td>Gas (Kerosén)</td> <td><u>0</u></td> <td><u>0.0</u></td> <td>%</td> </tr> <tr> <td>Leña</td> <td><u>4</u></td> <td><u>#####</u></td> <td>%</td> </tr> <tr> <td>No Cosina</td> <td><u>0</u></td> <td><u>0.0</u></td> <td>%</td> </tr> </table>		Electricidad	<u>0</u>	<u>0.0</u>	%	Gas volátil (Chimbo)	<u>0</u>	<u>0.0</u>	%	Gas (Kerosén)	<u>0</u>	<u>0.0</u>	%	Leña	<u>4</u>	<u>#####</u>	%	No Cosina	<u>0</u>	<u>0.0</u>	%	<p>30. Cuántas familias viven en esta casa:</p> <table> <tr> <td>Una</td> <td><u>2</u></td> <td><u>50.0</u></td> <td>%</td> </tr> <tr> <td>Dos</td> <td><u>1</u></td> <td><u>25.0</u></td> <td>%</td> </tr> <tr> <td>Tres</td> <td><u>0</u></td> <td><u>0.0</u></td> <td>%</td> </tr> <tr> <td>Cuatro</td> <td><u>0</u></td> <td><u>0.0</u></td> <td>%</td> </tr> <tr> <td>Cinco y mas</td> <td><u>0</u></td> <td><u>0.0</u></td> <td>%</td> </tr> <tr> <td></td> <td></td> <td></td> <td>Familias <u>4</u></td> </tr> </table>		Una	<u>2</u>	<u>50.0</u>	%	Dos	<u>1</u>	<u>25.0</u>	%	Tres	<u>0</u>	<u>0.0</u>	%	Cuatro	<u>0</u>	<u>0.0</u>	%	Cinco y mas	<u>0</u>	<u>0.0</u>	%				Familias <u>4</u>												
Electricidad	<u>0</u>	<u>0.0</u>	%																																																								
Gas volátil (Chimbo)	<u>0</u>	<u>0.0</u>	%																																																								
Gas (Kerosén)	<u>0</u>	<u>0.0</u>	%																																																								
Leña	<u>4</u>	<u>#####</u>	%																																																								
No Cosina	<u>0</u>	<u>0.0</u>	%																																																								
Una	<u>2</u>	<u>50.0</u>	%																																																								
Dos	<u>1</u>	<u>25.0</u>	%																																																								
Tres	<u>0</u>	<u>0.0</u>	%																																																								
Cuatro	<u>0</u>	<u>0.0</u>	%																																																								
Cinco y mas	<u>0</u>	<u>0.0</u>	%																																																								
			Familias <u>4</u>																																																								
<p>27. Cuantas piezas tiene esta vivienda:</p> <table> <tr> <td>Una</td> <td><u>0</u></td> <td><u>0.0</u></td> <td>%</td> </tr> <tr> <td>Dos</td> <td><u>0</u></td> <td><u>0.0</u></td> <td>%</td> </tr> <tr> <td>Tres</td> <td><u>1</u></td> <td><u>25.0</u></td> <td>%</td> </tr> <tr> <td>Cuatro</td> <td><u>1</u></td> <td><u>25.0</u></td> <td>%</td> </tr> <tr> <td>Cinco</td> <td><u>1</u></td> <td><u>25.0</u></td> <td>%</td> </tr> <tr> <td>Seis y mas</td> <td><u>1</u></td> <td><u>25.0</u></td> <td>%</td> </tr> </table>		Una	<u>0</u>	<u>0.0</u>	%	Dos	<u>0</u>	<u>0.0</u>	%	Tres	<u>1</u>	<u>25.0</u>	%	Cuatro	<u>1</u>	<u>25.0</u>	%	Cinco	<u>1</u>	<u>25.0</u>	%	Seis y mas	<u>1</u>	<u>25.0</u>	%	<p>31. Ha emigrado algun miembro de su hogar:</p> <table> <tr> <td>Si</td> <td><u>2</u></td> <td><u>50.0</u></td> <td>%</td> </tr> <tr> <td>Cuantos</td> <td><u>3</u></td> <td><u>75.0</u></td> <td>%</td> </tr> <tr> <td>Sexo:</td> <td></td> <td></td> <td></td> </tr> <tr> <td>Maculino</td> <td><u>3</u></td> <td><u>100.0</u></td> <td>%</td> </tr> <tr> <td>Femenino</td> <td><u>0</u></td> <td><u>0.0</u></td> <td>%</td> </tr> <tr> <td>Dentro del pais</td> <td><u>2</u></td> <td><u>66.7</u></td> <td>%</td> </tr> <tr> <td>Otro pais</td> <td><u>1</u></td> <td><u>33.3</u></td> <td>%</td> </tr> <tr> <td>No</td> <td><u>2</u></td> <td><u>50.0</u></td> <td>%</td> </tr> </table>		Si	<u>2</u>	<u>50.0</u>	%	Cuantos	<u>3</u>	<u>75.0</u>	%	Sexo:				Maculino	<u>3</u>	<u>100.0</u>	%	Femenino	<u>0</u>	<u>0.0</u>	%	Dentro del pais	<u>2</u>	<u>66.7</u>	%	Otro pais	<u>1</u>	<u>33.3</u>	%	No	<u>2</u>	<u>50.0</u>	%
Una	<u>0</u>	<u>0.0</u>	%																																																								
Dos	<u>0</u>	<u>0.0</u>	%																																																								
Tres	<u>1</u>	<u>25.0</u>	%																																																								
Cuatro	<u>1</u>	<u>25.0</u>	%																																																								
Cinco	<u>1</u>	<u>25.0</u>	%																																																								
Seis y mas	<u>1</u>	<u>25.0</u>	%																																																								
Si	<u>2</u>	<u>50.0</u>	%																																																								
Cuantos	<u>3</u>	<u>75.0</u>	%																																																								
Sexo:																																																											
Maculino	<u>3</u>	<u>100.0</u>	%																																																								
Femenino	<u>0</u>	<u>0.0</u>	%																																																								
Dentro del pais	<u>2</u>	<u>66.7</u>	%																																																								
Otro pais	<u>1</u>	<u>33.3</u>	%																																																								
No	<u>2</u>	<u>50.0</u>	%																																																								
<p>28. Cuantos baños tiene:</p> <table> <tr> <td>No tiene baño</td> <td><u>0</u></td> <td><u>0.0</u></td> <td>%</td> </tr> <tr> <td>Uno</td> <td><u>4</u></td> <td><u>#####</u></td> <td>%</td> </tr> <tr> <td>Dos</td> <td><u>0</u></td> <td><u>0.0</u></td> <td>%</td> </tr> <tr> <td>Tres y mas</td> <td><u>0</u></td> <td><u>0.0</u></td> <td>%</td> </tr> </table>		No tiene baño	<u>0</u>	<u>0.0</u>	%	Uno	<u>4</u>	<u>#####</u>	%	Dos	<u>0</u>	<u>0.0</u>	%	Tres y mas	<u>0</u>	<u>0.0</u>	%	<p>32. Conoce usted casos de violencia intrafamiliar en el barrio en el ultimo año:</p> <table> <tr> <td>Si</td> <td><u> </u></td> <td><u>-</u></td> <td>%</td> <td>Cuantos</td> <td><u> </u></td> <td><u>###</u></td> <td>%</td> </tr> <tr> <td>No</td> <td><u>4</u></td> <td><u>#####</u></td> <td>%</td> <td></td> <td></td> <td></td> <td></td> </tr> </table>		Si	<u> </u>	<u>-</u>	%	Cuantos	<u> </u>	<u>###</u>	%	No	<u>4</u>	<u>#####</u>	%																												
No tiene baño	<u>0</u>	<u>0.0</u>	%																																																								
Uno	<u>4</u>	<u>#####</u>	%																																																								
Dos	<u>0</u>	<u>0.0</u>	%																																																								
Tres y mas	<u>0</u>	<u>0.0</u>	%																																																								
Si	<u> </u>	<u>-</u>	%	Cuantos	<u> </u>	<u>###</u>	%																																																				
No	<u>4</u>	<u>#####</u>	%																																																								

Indicadores Socioeconómicos Línea Base Municipio San Nicolás Copán.

33. Le ha sucedido algún caso de violencia a usted o a su familia en el ultimo año:

Si 0.0 % Cuantos 0.0 % No 4 100.0 %

34. Situación educativa actual, e igualdad entre los sexos, de los niños en edad escolar (4 a 23 ai 14)

Sexo		Grado que actualmente cursan o cursaron											Estudian ahora	
M	F	Pre Grado	Primer Grado	Segundo Grado	Tercero Grado	Cuarto Grado	Quinto Grado	Sexto Grado	Básico	Diver.	Univ.	Ning.	Si	No
6	8	0	1	2	3	0	1	1	0	1	0	5	6	8
42. %	57. %	0.0 %	7.1 %	14.3 %	21.4 %	0.0 %	7.1 %	7.1 %	0.0 %	7.1 %	0.0 %	35.7 %	42.5 %	57.1 %

35. Profesión u oficio e ingresos de los miembros de la familia en edad de trabajar:

Pea Ocupada y Desocupada

Si	%	No	%			
				Ingresos Menos de 1,000	<u> 12 </u>	<u>133.3</u> %
<u> 9 </u>	<u>42.9</u>	<u> 12 </u>	<u>57.1</u>	Ingresos entre Lps. 1,001 a 2,000	<u> 7 </u>	<u>77.8</u> %
				Ingresos entre Lps. 2,001 a 4,000	<u> 2 </u>	<u>22.2</u> %
				Ingresos entre Lps. 4,001 a 8,000	<u> 0 </u>	<u> 0.0</u> %
				Ingresos entre Lps. 8,001 y más	<u> 0 </u>	<u> 0.0</u> %

36. Alguien de la familia ha obtenido algún tipo de prestamo:

Si - %

No 4 ##### %

M ##### %

F ##### %

37. Reciben remesas:

Si 1 25.00 %

No 3 75.00 %

39. Cuantos son los ingresos mensuales familiares:

Rangos (Lps)	Hogar	%
de 1,000.00	0	0
1,001 - 2,000	0	0
2,001 - 4,000	2	50
4,001 - 8,000	1	25
8,001 - 12,000	1	25
12,001 - 20,000	0	0
20,001 - 30,000	0	0
30,001 - 50,000	0	0
50,001 y Mas	0	0

38. Cuanto lps.

No.	Rango	Cant.	%
1	0.01 - 1000.00	0	-
2	1000.01 - 2000.00	1	100.00
3	2000.01 - y mas	0	-

40. Los ingresos familiares ajustan para alimentarse los:

1. 3 tiempos 4 100.0 %

2. 2 tiempos 0 0.0 %

3. 1 tiempos 0 0.0 %

Indicadores Socioeconómicos Línea Base Municipio San Nicolás Copán.

<p>41. Trabaja por cuenta propia la tierra alguien en la familia</p> <p>1. Si <u>4</u> <u>100.0</u> %</p> <p>2. No <u>0</u> <u>0.0</u> %</p> <p>M <u>6</u> <u>150.0</u> %</p> <p>F <u>0</u> <u>0.0</u> %</p> <p>Cuantos</p> <p>Uno <u>3</u> <u>75.0</u> %</p> <p>Dos <u>0</u> <u>0.0</u> %</p> <p>Tres <u>1</u> <u>25.0</u> %</p> <p>Cuatro <u>0</u> <u>0.0</u> %</p> <p>Cinco y mas <u>0</u> <u>0.0</u> %</p>	<p>43. Se producen alimentos en la familia:</p> <p>Si <u>3</u> <u>75.0</u> %</p> <p>No <u>1</u> <u>25.0</u> %</p>																																																																										
<p>42. Tipo de tenencia de la tierra</p> <p>1. Propia pagada <u>3</u> <u>75.0</u> %</p> <p>Pleno <u>3</u> <u>100.0</u> %</p> <p>Util <u>0</u> <u>0.0</u> %</p> <p>2. Propia pagando <u>0</u> <u>0.0</u> %</p> <p>3. Alquilada <u>1</u> <u>25.0</u> %</p> <p>4. Prestada <u>0</u> <u>0.0</u> %</p> <p>5. En litigio <u>0</u> <u>0.0</u> %</p> <p>6. Comunal <u>0</u> <u>0.0</u> %</p> <p>7. No tiene <u>0</u> <u>0.0</u> %</p>	<p>44. Producen suficientes alimentos para autoconsumo:</p> <p>Si <u>2</u> <u>50.0</u> %</p> <p>No <u>2</u> <u>50.0</u> %</p>																																																																										
<p>47. Cuantas mujeres de la familia participan en organizaciones:</p> <p>Ninguno <u>1</u> <u>25.0</u> %</p> <p>Uno <u>3</u> <u>75.0</u> %</p> <p>Dos <u>0</u> <u>0.0</u> %</p> <p>Tres y mas <u>0</u> <u>0.0</u> %</p>	<p>45. De los alimentos que producen obtienen exedentes para la venta:</p> <p>Si <u>0</u> <u>0.0</u> %</p> <p>No <u>4</u> <u>100.0</u> %</p>																																																																										
<p>Indicadores Socioeconómicos de San Nicolás, Copán</p>	<p>46. Cuantos hombres de la familia participan en organizaciones:</p> <p>Ninguno <u>0</u> <u>0.0</u> %</p> <p>Uno <u>4</u> <u>100.0</u> %</p> <p>Dos <u>0</u> <u>0.0</u> %</p> <p>Tres y mas <u>0</u> <u>0.0</u> %</p> <p>48. En la casa que habita existen los siguientes servicios publicos:</p> <table border="1"> <thead> <tr> <th rowspan="2">No</th> <th rowspan="2">Servicios Publicos</th> <th colspan="2">Lo reciben</th> </tr> <tr> <th>Cant.</th> <th>%</th> </tr> </thead> <tbody> <tr> <td>1</td> <td>Agua de pozo propio</td> <td>1</td> <td>25.0</td> </tr> <tr> <td>2</td> <td>Agua domiciliar de pozo comunal</td> <td>0</td> <td>0.0</td> </tr> <tr> <td>3</td> <td>Acarrea agua de rio o quebrada</td> <td>0</td> <td>0.0</td> </tr> <tr> <td>4</td> <td>Agua domiciliar por acueducto</td> <td>3</td> <td>75.0</td> </tr> <tr> <td>5</td> <td>Agua domiciliar por Manguera</td> <td>0</td> <td>0.0</td> </tr> <tr> <td>6</td> <td>Agua llave publica / fuente</td> <td>0</td> <td>0.0</td> </tr> <tr> <td>7</td> <td>Reservorio de agua lluvia</td> <td>0</td> <td>0.0</td> </tr> <tr> <td>8</td> <td>Servicio sanitario</td> <td>4</td> <td>100.0</td> </tr> <tr> <td>9</td> <td>Letrina</td> <td>0</td> <td>0.0</td> </tr> <tr> <td>10</td> <td>Usa la letrina</td> <td>0</td> <td>0.0</td> </tr> <tr> <td>11</td> <td>Recolección de basura</td> <td>0</td> <td>0.0</td> </tr> <tr> <td>12</td> <td>Aseo de calles</td> <td>0</td> <td>0.0</td> </tr> <tr> <td>13</td> <td>Energía eléctrica domiciliaria</td> <td>4</td> <td>100.0</td> </tr> <tr> <td>14</td> <td>Teléfono (Hondutel)</td> <td>0</td> <td>0.0</td> </tr> <tr> <td>15</td> <td>Teléfono (Celular)</td> <td>4</td> <td>100.0</td> </tr> <tr> <td>16</td> <td>Alumbrada publico</td> <td>4</td> <td>100.0</td> </tr> <tr> <td>17</td> <td>Mantenimiento de calles</td> <td>0</td> <td>0.0</td> </tr> </tbody> </table>	No	Servicios Publicos	Lo reciben		Cant.	%	1	Agua de pozo propio	1	25.0	2	Agua domiciliar de pozo comunal	0	0.0	3	Acarrea agua de rio o quebrada	0	0.0	4	Agua domiciliar por acueducto	3	75.0	5	Agua domiciliar por Manguera	0	0.0	6	Agua llave publica / fuente	0	0.0	7	Reservorio de agua lluvia	0	0.0	8	Servicio sanitario	4	100.0	9	Letrina	0	0.0	10	Usa la letrina	0	0.0	11	Recolección de basura	0	0.0	12	Aseo de calles	0	0.0	13	Energía eléctrica domiciliaria	4	100.0	14	Teléfono (Hondutel)	0	0.0	15	Teléfono (Celular)	4	100.0	16	Alumbrada publico	4	100.0	17	Mantenimiento de calles	0	0.0
No	Servicios Publicos			Lo reciben																																																																							
		Cant.	%																																																																								
1	Agua de pozo propio	1	25.0																																																																								
2	Agua domiciliar de pozo comunal	0	0.0																																																																								
3	Acarrea agua de rio o quebrada	0	0.0																																																																								
4	Agua domiciliar por acueducto	3	75.0																																																																								
5	Agua domiciliar por Manguera	0	0.0																																																																								
6	Agua llave publica / fuente	0	0.0																																																																								
7	Reservorio de agua lluvia	0	0.0																																																																								
8	Servicio sanitario	4	100.0																																																																								
9	Letrina	0	0.0																																																																								
10	Usa la letrina	0	0.0																																																																								
11	Recolección de basura	0	0.0																																																																								
12	Aseo de calles	0	0.0																																																																								
13	Energía eléctrica domiciliaria	4	100.0																																																																								
14	Teléfono (Hondutel)	0	0.0																																																																								
15	Teléfono (Celular)	4	100.0																																																																								
16	Alumbrada publico	4	100.0																																																																								
17	Mantenimiento de calles	0	0.0																																																																								

Indicadores Socioeconómicos Línea Base Municipio San Nicolás Copán.

<p>41. Trabaja por cuenta propia la tierra alguien en la familia</p> <p>1. Si <u>4</u> <u>100.0</u> %</p> <p>2. No <u>0</u> <u>0.0</u> %</p> <p>M <u>6</u> <u>150.0</u> %</p> <p>F <u>0</u> <u>0.0</u> %</p> <p>Cuantos</p> <p>Uno <u>3</u> <u>75.0</u> %</p> <p>Dos <u>0</u> <u>0.0</u> %</p> <p>Tres <u>1</u> <u>25.0</u> %</p> <p>Cuatro <u>0</u> <u>0.0</u> %</p> <p>Cinco y mas <u>0</u> <u>0.0</u> %</p>	<p>43. Se producen alimentos en la familia:</p> <p>Si <u>3</u> <u>75.0</u> %</p> <p>No <u>1</u> <u>25.0</u> %</p>																																																																										
<p>42. Tipo de tenencia de la tierra</p> <p>1. Propia pagada <u>3</u> <u>75.0</u> %</p> <p>Pleno <u>3</u> <u>100.0</u> %</p> <p>Util <u>0</u> <u>0.0</u> %</p> <p>2. Propia pagando <u>0</u> <u>0.0</u> %</p> <p>3. Alquilada <u>1</u> <u>25.0</u> %</p> <p>4. Prestada <u>0</u> <u>0.0</u> %</p> <p>5. En litigio <u>0</u> <u>0.0</u> %</p> <p>6. Comunal <u>0</u> <u>0.0</u> %</p> <p>7. No tiene <u>0</u> <u>0.0</u> %</p>	<p>44. Producen suficientes alimentos para autoconsumo:</p> <p>Si <u>2</u> <u>50.0</u> %</p> <p>No <u>2</u> <u>50.0</u> %</p>																																																																										
<p>47. Cuantas mujeres de la familia participan en organizaciones:</p> <p>Ninguno <u>1</u> <u>25.0</u> %</p> <p>Uno <u>3</u> <u>75.0</u> %</p> <p>Dos <u>0</u> <u>0.0</u> %</p> <p>Tres y mas <u>0</u> <u>0.0</u> %</p>	<p>45. De los alimentos que producen obtienen exedentes para la venta:</p> <p>Si <u>0</u> <u>0.0</u> %</p> <p>No <u>4</u> <u>100.0</u> %</p>																																																																										
<p>Indicadores Socioeconómicos de San Nicolás, Copán</p>	<p>46. Cuantos hombres de la familia participan en organizaciones:</p> <p>Ninguno <u>0</u> <u>0.0</u> %</p> <p>Uno <u>4</u> <u>100.0</u> %</p> <p>Dos <u>0</u> <u>0.0</u> %</p> <p>Tres y mas <u>0</u> <u>0.0</u> %</p> <p>48. En la casa que habita existen los siguientes servicios publicos:</p> <table border="1"> <thead> <tr> <th rowspan="2">No</th> <th rowspan="2">Servicios Publicos</th> <th colspan="2">Lo reciben</th> </tr> <tr> <th>Cant.</th> <th>%</th> </tr> </thead> <tbody> <tr> <td>1</td> <td>Agua de pozo propio</td> <td>1</td> <td>25.0</td> </tr> <tr> <td>2</td> <td>Agua domiciliar de pozo comunal</td> <td>0</td> <td>0.0</td> </tr> <tr> <td>3</td> <td>Acarrea agua de rio o quebrada</td> <td>0</td> <td>0.0</td> </tr> <tr> <td>4</td> <td>Agua domiciliar por acueducto</td> <td>3</td> <td>75.0</td> </tr> <tr> <td>5</td> <td>Agua domiciliar por Manguera</td> <td>0</td> <td>0.0</td> </tr> <tr> <td>6</td> <td>Agua llave publica / fuente</td> <td>0</td> <td>0.0</td> </tr> <tr> <td>7</td> <td>Reservorio de agua lluvia</td> <td>0</td> <td>0.0</td> </tr> <tr> <td>8</td> <td>Servicio sanitario</td> <td>4</td> <td>100.0</td> </tr> <tr> <td>9</td> <td>Letrina</td> <td>0</td> <td>0.0</td> </tr> <tr> <td>10</td> <td>Usa la letrina</td> <td>0</td> <td>0.0</td> </tr> <tr> <td>11</td> <td>Recolección de basura</td> <td>0</td> <td>0.0</td> </tr> <tr> <td>12</td> <td>Aseo de calles</td> <td>0</td> <td>0.0</td> </tr> <tr> <td>13</td> <td>Energia eléctrica domiciliaria</td> <td>4</td> <td>100.0</td> </tr> <tr> <td>14</td> <td>Teléfono (Hondutel)</td> <td>0</td> <td>0.0</td> </tr> <tr> <td>15</td> <td>Teléfono (Celular)</td> <td>4</td> <td>100.0</td> </tr> <tr> <td>16</td> <td>Alumbrada publico</td> <td>4</td> <td>100.0</td> </tr> <tr> <td>17</td> <td>Mantenimiento de calles</td> <td>0</td> <td>0.0</td> </tr> </tbody> </table>	No	Servicios Publicos	Lo reciben		Cant.	%	1	Agua de pozo propio	1	25.0	2	Agua domiciliar de pozo comunal	0	0.0	3	Acarrea agua de rio o quebrada	0	0.0	4	Agua domiciliar por acueducto	3	75.0	5	Agua domiciliar por Manguera	0	0.0	6	Agua llave publica / fuente	0	0.0	7	Reservorio de agua lluvia	0	0.0	8	Servicio sanitario	4	100.0	9	Letrina	0	0.0	10	Usa la letrina	0	0.0	11	Recolección de basura	0	0.0	12	Aseo de calles	0	0.0	13	Energia eléctrica domiciliaria	4	100.0	14	Teléfono (Hondutel)	0	0.0	15	Teléfono (Celular)	4	100.0	16	Alumbrada publico	4	100.0	17	Mantenimiento de calles	0	0.0
No	Servicios Publicos			Lo reciben																																																																							
		Cant.	%																																																																								
1	Agua de pozo propio	1	25.0																																																																								
2	Agua domiciliar de pozo comunal	0	0.0																																																																								
3	Acarrea agua de rio o quebrada	0	0.0																																																																								
4	Agua domiciliar por acueducto	3	75.0																																																																								
5	Agua domiciliar por Manguera	0	0.0																																																																								
6	Agua llave publica / fuente	0	0.0																																																																								
7	Reservorio de agua lluvia	0	0.0																																																																								
8	Servicio sanitario	4	100.0																																																																								
9	Letrina	0	0.0																																																																								
10	Usa la letrina	0	0.0																																																																								
11	Recolección de basura	0	0.0																																																																								
12	Aseo de calles	0	0.0																																																																								
13	Energia eléctrica domiciliaria	4	100.0																																																																								
14	Teléfono (Hondutel)	0	0.0																																																																								
15	Teléfono (Celular)	4	100.0																																																																								
16	Alumbrada publico	4	100.0																																																																								
17	Mantenimiento de calles	0	0.0																																																																								

**Levantamiento De Indicadores Socioeconómicos
Ejemplo De Identificación De Viviendas Por Comunidad**

Municipio De: San Nicolás, Copán

Código: 0419





Comunidad: Caserío El Borbollón.

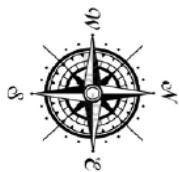
° N ° Vivie nda	Nombre De Jefe De Familia	Ocupad o	Deso Cupado	Edificio, Publico Negocio/ Otro	Estado Vivienda		
					B	R	M
1	Pedro Antonio Chávez	X				X	
2	Manuel De Jesús Villanueva		X				
3	Carlos Maldonado	X		Pulpería		X	
4	Ernesto Vásquez	X					X
5	Marco Tulio Vásquez	X					X
6	Elena Vásquez		X				
7	Leonardo Vásquez		X				

Descripción Edificación	# Edificaciones
Viviendas Ocupadas	04
Viviendas Desocupadas	03
Iglesias	-
Centro Comunal	-
Escuela	-
Kínder	-
Cesar-Cesamos	-
Negocios	-
Edificios Gubernamentales	-
Otras	-
Total Edificaciones	07

EL BORBOLLON

ALDEA:	SANTA TERESA
CASERIO:	EL BORBOLLON
MUNICIPIO:	SAN NICOLAS
DEPARTAMENTO:	COPAN

SIMBOLOGIA	
VIVIENDAS	
CALLES	
CAMINOS	
QUERRADAS	



MANCOMUNIDAD CHORTI MUNICIPALIDAD DE SAN NICOLAS, COPÁN Encuesta Socioeconomica para Establecer Linea de Base a Nivel Municipal (en el marco de los ODM)						
DATOS GENERALES						
Municipio: San Nicolas, Copán						
Caserio: Plan del Ceibo						
Población: <u> 23 </u>				Vivienda: <u> 5 </u>		
12. Clasificación de personas por rangos de edades y sexos				15. Quien atendio el parto		
No	Rangos de Edades	No. De Personas	Sexo		saben leer y escribir	
			F	M	F	M
1	Menores de 1 año	0	0	0	0	0
2	De 1 a 4 años	0	0	0	0	0
3	De 5 a 6 años	0	0	0	0	0
4	De 7 a 12 años	4	1	3	1	2
5	De 13 a 15 años	3	1	2	1	2
6	De 16 a 18 años	2	2	0	1	0
7	De 19 a 23 años	3	1	2	1	2
8	De 24 a 30 años	2	1	1	1	1
9	De 31 a 40 años	3	2	1	1	0
10	De 41 a 50 años	3	1	2	1	1
11	De 51 a 64 años	1	0	1	0	1
12	De 65 años y mas	2	1	1	1	0
13. Cuantas madres solteras hay en el hogar:				15. Quien atendio el parto		
<u> 2 </u> <u> 40.0 </u> %				1. Enfermera <u> 0 </u> <u> 0.0 </u> %		
14. Cuantos niñ@s nacieron en la familia durante 2013:				2. Partera <u> 0 </u> <u> 0.0 </u> %		
<u> 0 </u> <u> 0.0 </u> %				3. Medico <u> 0 </u> <u> 0.0 </u> %		
				4. Ella sola <u> 0 </u> <u> 0.0 </u> %		
				5. Marido <u> 0 </u> <u> 0.0 </u> %		
				6. Otra Persona <u> 0 </u> <u> 0.0 </u> %		
				16. Hubo alguna muerte materna durante el parto o post parto en la familia en el 2013 (hogares)		
				1. Si <u> 0 </u> <u> 0.0 </u> % 2. No <u> 5 </u> <u> #### </u> %		
17. Planifica la familia con su pareja:				17. Planifica la familia con su pareja:		
1. Si <u> 2 </u> <u> 40.0 </u> % 2. No <u> 0 </u> <u> 0.0 </u> %				1. Si <u> 2 </u> <u> 40.0 </u> % 2. No <u> 0 </u> <u> 0.0 </u> %		
18. Tipo de método que usa:				18. Tipo de método que usa:		
				1. Ritmo <u> 0 </u> <u> 0.0 </u> %		
				2. Diu <u> 0 </u> <u> 0.0 </u> %		
				3. Pastilla <u> 0 </u> <u> 0.0 </u> %		
				4. Preservativo <u> 0 </u> <u> 0.0 </u> %		
				5. Inyección <u> 0 </u> <u> 0.0 </u> %		
				6. Operación <u> 2 </u> <u> 100.0 </u> %		
				6.1. F <u> 2 </u> <u> 100.0 </u> %		
				6.2. M <u> 0 </u> <u> 0.0 </u> %		
Mujeres en edad reproductiva						
<u> 7 </u>						

Indicadores Socioeconómicos Línea Base Municipio San Nicolás Copán.

19. Se murio en la familia un niño (a) menor de 5 años en el 2013:

1. Si 0.0 %

2. No 5 #### %

Femenino 0 #### %

Masculino 0 #### %

20. Se manifestaron en elgun miembro de su familia las siguientes enfermedades, durante el 2013:

No	Tipo de enfermedad	Se		Sexo				Asistencia					
		manifesto		M		F		Publi		Priv		Pro	
		Si	%	M	%	F	%	ca	%	ada	%	pia	%
1	Infecciones Respiratorias Agudas	1	4	0	0	1	100	1	100	0	0	0	0
2	Dengue Clásico	0	0	0	0	0	0	0	0	0	0	0	0
3	Paludismo	0	0	0	0	0	0	0	0	0	0	0	0
4	Dengue Hemorrágico	0	0	0	0	0	0	0	0	0	0	0	0
5	Chagas	0	0	0	0	0	0	0	0	0	0	0	0
6	Alcoholismo	0	0	0	0	0	0	0	0	0	0	0	0
7	Discapacidad en Niños/Niñas	2	9	1	100	1	100	2	200	0	0	0	0
8	Discapacidad en Jovenes	1	4	0	0	1	100	1	100	0	0	0	0
9	Discapacidad en Adultos	0	0	0	0	0	0	0	0	0	0	0	0
10	Discapacidad en Adulto Mayor	0	0	0	0	0	0	0	0	0	0	0	0
11	Tuberculosis	0	0	0	0	0	0	0	0	0	0	0	0
12	Cancer	0	0	0	0	0	0	0	0	0	0	0	0
13	Diarreas	0	0	0	0	0	0	0	0	0	0	0	0
14	De la piel	0	0	0	0	0	0	0	0	0	0	0	0
15	Otros:	1	4	0	0	1	100	0	0	1	100	0	0

21. Tipo de vivienda en uso:

Casa 5 100.0 %
 Apartamento Independiente 0 0.0 %
 Local no abitacional 0 0.0 %
 Cuarto mesón (cuarterias) 0 0.0 %
 Casa improvisada 0 0.0 %

22. Materiales de construcción de las paredes:

1. Adobe 3 60.0 %
 2. Bloque 0 0.0 %
 3. Bahareque 1 20.0 %
 4. Madera 1 20.0 %
 5. Desperdicios 0 0.0 %
 6. Ladrillo 0 0.0 %
 7. Piedra 0 0.0 %

23. Tenencia de la vivienda:

Propia totalmente pagada 5 #### %

 Dominio:
 Pleno 0 0.0 %
 Escritura 4 80.0 %
 Util 1 20.0 %

 Sexo:
 Masculino 3 60.0 %
 Femenino 1 20.0 %
 Ambos 1 20.0 %

 Propia Pagando 0 0.0 %
 Alquilada 0 0.0 %
 Prestada 0 0.0 %

Indicadores Socioeconómicos Línea Base Municipio San Nicolás Copán.

<p>24. Cuales son los principales problemas de la vivienda.</p> <table> <tr> <td>No tiene repello</td> <td><u>5</u></td> <td><u>100.0</u></td> <td>%</td> <td>Externo</td> <td><u>5</u></td> <td><u>100.0</u></td> <td>%</td> <td>Interno</td> <td><u>5</u></td> <td><u>#####</u></td> <td>%</td> </tr> <tr> <td>Piso de tierra</td> <td><u>5</u></td> <td><u>100.0</u></td> <td>%</td> <td></td> <td></td> <td></td> <td></td> <td></td> <td></td> <td></td> <td></td> </tr> <tr> <td>Falta de cielo falso</td> <td><u>5</u></td> <td><u>100.0</u></td> <td>%</td> <td></td> <td></td> <td></td> <td></td> <td></td> <td></td> <td></td> <td></td> </tr> <tr> <td>Problemas estructurales</td> <td><u>4</u></td> <td><u>80.0</u></td> <td>%</td> <td></td> <td></td> <td></td> <td></td> <td></td> <td></td> <td></td> <td></td> </tr> <tr> <td>Techo en mal estado</td> <td><u>4</u></td> <td><u>80.0</u></td> <td>%</td> <td></td> <td></td> <td></td> <td></td> <td></td> <td></td> <td></td> <td></td> </tr> <tr> <td>Ninguno</td> <td><u>0</u></td> <td><u>0.0</u></td> <td>%</td> <td></td> <td></td> <td></td> <td></td> <td></td> <td></td> <td></td> <td></td> </tr> </table>				No tiene repello	<u>5</u>	<u>100.0</u>	%	Externo	<u>5</u>	<u>100.0</u>	%	Interno	<u>5</u>	<u>#####</u>	%	Piso de tierra	<u>5</u>	<u>100.0</u>	%									Falta de cielo falso	<u>5</u>	<u>100.0</u>	%									Problemas estructurales	<u>4</u>	<u>80.0</u>	%									Techo en mal estado	<u>4</u>	<u>80.0</u>	%									Ninguno	<u>0</u>	<u>0.0</u>	%								
No tiene repello	<u>5</u>	<u>100.0</u>	%	Externo	<u>5</u>	<u>100.0</u>	%	Interno	<u>5</u>	<u>#####</u>	%																																																																
Piso de tierra	<u>5</u>	<u>100.0</u>	%																																																																								
Falta de cielo falso	<u>5</u>	<u>100.0</u>	%																																																																								
Problemas estructurales	<u>4</u>	<u>80.0</u>	%																																																																								
Techo en mal estado	<u>4</u>	<u>80.0</u>	%																																																																								
Ninguno	<u>0</u>	<u>0.0</u>	%																																																																								
<p>25. Condiciones de la vivienda:</p> <table> <tr> <td>Buena</td> <td><u>0</u></td> <td><u>0.0</u></td> <td>%</td> </tr> <tr> <td>Regular</td> <td><u>0</u></td> <td><u>0.0</u></td> <td>%</td> </tr> <tr> <td>Mala</td> <td><u>5</u></td> <td><u>100.0</u></td> <td>%</td> </tr> </table>				Buena	<u>0</u>	<u>0.0</u>	%	Regular	<u>0</u>	<u>0.0</u>	%	Mala	<u>5</u>	<u>100.0</u>	%	<p>29. Cuántas piezas se utilizan como dormitorio:</p> <table> <tr> <td>Una</td> <td><u>3</u></td> <td><u>60.0</u></td> <td>%</td> </tr> <tr> <td>Dos</td> <td><u>1</u></td> <td><u>20.0</u></td> <td>%</td> </tr> <tr> <td>Tres</td> <td><u>1</u></td> <td><u>20.0</u></td> <td>%</td> </tr> <tr> <td>Cuatro y mas</td> <td><u>0</u></td> <td><u>0.0</u></td> <td>%</td> </tr> </table>				Una	<u>3</u>	<u>60.0</u>	%	Dos	<u>1</u>	<u>20.0</u>	%	Tres	<u>1</u>	<u>20.0</u>	%	Cuatro y mas	<u>0</u>	<u>0.0</u>	%																																								
Buena	<u>0</u>	<u>0.0</u>	%																																																																								
Regular	<u>0</u>	<u>0.0</u>	%																																																																								
Mala	<u>5</u>	<u>100.0</u>	%																																																																								
Una	<u>3</u>	<u>60.0</u>	%																																																																								
Dos	<u>1</u>	<u>20.0</u>	%																																																																								
Tres	<u>1</u>	<u>20.0</u>	%																																																																								
Cuatro y mas	<u>0</u>	<u>0.0</u>	%																																																																								
<p>26. Freceuntementeque utilizan para cocinar:</p> <table> <tr> <td>Electricidad</td> <td><u>1</u></td> <td><u>20.0</u></td> <td>%</td> </tr> <tr> <td>Gas volátil (Chimbo)</td> <td><u>0</u></td> <td><u>0.0</u></td> <td>%</td> </tr> <tr> <td>Gas (Kerosén)</td> <td><u>0</u></td> <td><u>0.0</u></td> <td>%</td> </tr> <tr> <td>Leña</td> <td><u>5</u></td> <td><u>#####</u></td> <td>%</td> </tr> <tr> <td>No Cosina</td> <td><u>1</u></td> <td><u>20.0</u></td> <td>%</td> </tr> </table>				Electricidad	<u>1</u>	<u>20.0</u>	%	Gas volátil (Chimbo)	<u>0</u>	<u>0.0</u>	%	Gas (Kerosén)	<u>0</u>	<u>0.0</u>	%	Leña	<u>5</u>	<u>#####</u>	%	No Cosina	<u>1</u>	<u>20.0</u>	%	<p>30. Cuántas familias viven en esta casa:</p> <table> <tr> <td>Una</td> <td><u>5</u></td> <td><u>100.0</u></td> <td>%</td> <td></td> </tr> <tr> <td>Dos</td> <td><u>0</u></td> <td><u>0.0</u></td> <td>%</td> <td></td> </tr> <tr> <td>Tres</td> <td><u>0</u></td> <td><u>0.0</u></td> <td>%</td> <td></td> </tr> <tr> <td>Cuatro</td> <td><u>0</u></td> <td><u>0.0</u></td> <td>%</td> <td>Familias</td> </tr> <tr> <td>Cinco y mas</td> <td><u>0</u></td> <td><u>0.0</u></td> <td>%</td> <td><u>5</u></td> </tr> </table>				Una	<u>5</u>	<u>100.0</u>	%		Dos	<u>0</u>	<u>0.0</u>	%		Tres	<u>0</u>	<u>0.0</u>	%		Cuatro	<u>0</u>	<u>0.0</u>	%	Familias	Cinco y mas	<u>0</u>	<u>0.0</u>	%	<u>5</u>																							
Electricidad	<u>1</u>	<u>20.0</u>	%																																																																								
Gas volátil (Chimbo)	<u>0</u>	<u>0.0</u>	%																																																																								
Gas (Kerosén)	<u>0</u>	<u>0.0</u>	%																																																																								
Leña	<u>5</u>	<u>#####</u>	%																																																																								
No Cosina	<u>1</u>	<u>20.0</u>	%																																																																								
Una	<u>5</u>	<u>100.0</u>	%																																																																								
Dos	<u>0</u>	<u>0.0</u>	%																																																																								
Tres	<u>0</u>	<u>0.0</u>	%																																																																								
Cuatro	<u>0</u>	<u>0.0</u>	%	Familias																																																																							
Cinco y mas	<u>0</u>	<u>0.0</u>	%	<u>5</u>																																																																							
<p>27. Cuantas piezas tiene esta vivienda:</p> <table> <tr> <td>Una</td> <td><u>1</u></td> <td><u>20.0</u></td> <td>%</td> </tr> <tr> <td>Dos</td> <td><u>2</u></td> <td><u>40.0</u></td> <td>%</td> </tr> <tr> <td>Tres</td> <td><u>0</u></td> <td><u>0.0</u></td> <td>%</td> </tr> <tr> <td>Cuatro</td> <td><u>1</u></td> <td><u>20.0</u></td> <td>%</td> </tr> <tr> <td>Cinco</td> <td><u>1</u></td> <td><u>20.0</u></td> <td>%</td> </tr> <tr> <td>Seis y mas</td> <td><u>0</u></td> <td><u>0.0</u></td> <td>%</td> </tr> </table>				Una	<u>1</u>	<u>20.0</u>	%	Dos	<u>2</u>	<u>40.0</u>	%	Tres	<u>0</u>	<u>0.0</u>	%	Cuatro	<u>1</u>	<u>20.0</u>	%	Cinco	<u>1</u>	<u>20.0</u>	%	Seis y mas	<u>0</u>	<u>0.0</u>	%	<p>31. Ha emigrado algun miembro de su hogar:</p> <table> <tr> <td>Si</td> <td><u>1</u></td> <td><u>20.0</u></td> <td>%</td> </tr> <tr> <td>Cuantos</td> <td><u>1</u></td> <td><u>20.0</u></td> <td>%</td> </tr> <tr> <td>Sexo:</td> <td></td> <td></td> <td></td> </tr> <tr> <td>Maculino</td> <td><u>0</u></td> <td><u>0.0</u></td> <td>%</td> </tr> <tr> <td>Femenino</td> <td><u>1</u></td> <td><u>100.0</u></td> <td>%</td> </tr> <tr> <td>Dentro del país</td> <td><u>0</u></td> <td><u>0.0</u></td> <td>%</td> </tr> <tr> <td>Otro país</td> <td><u>1</u></td> <td><u>100.0</u></td> <td>%</td> </tr> <tr> <td>No</td> <td><u>4</u></td> <td><u>80.0</u></td> <td>%</td> </tr> </table>				Si	<u>1</u>	<u>20.0</u>	%	Cuantos	<u>1</u>	<u>20.0</u>	%	Sexo:				Maculino	<u>0</u>	<u>0.0</u>	%	Femenino	<u>1</u>	<u>100.0</u>	%	Dentro del país	<u>0</u>	<u>0.0</u>	%	Otro país	<u>1</u>	<u>100.0</u>	%	No	<u>4</u>	<u>80.0</u>	%												
Una	<u>1</u>	<u>20.0</u>	%																																																																								
Dos	<u>2</u>	<u>40.0</u>	%																																																																								
Tres	<u>0</u>	<u>0.0</u>	%																																																																								
Cuatro	<u>1</u>	<u>20.0</u>	%																																																																								
Cinco	<u>1</u>	<u>20.0</u>	%																																																																								
Seis y mas	<u>0</u>	<u>0.0</u>	%																																																																								
Si	<u>1</u>	<u>20.0</u>	%																																																																								
Cuantos	<u>1</u>	<u>20.0</u>	%																																																																								
Sexo:																																																																											
Maculino	<u>0</u>	<u>0.0</u>	%																																																																								
Femenino	<u>1</u>	<u>100.0</u>	%																																																																								
Dentro del país	<u>0</u>	<u>0.0</u>	%																																																																								
Otro país	<u>1</u>	<u>100.0</u>	%																																																																								
No	<u>4</u>	<u>80.0</u>	%																																																																								
<p>28. Cuantos baños tiene:</p> <table> <tr> <td>No tiene baño</td> <td><u>2</u></td> <td><u>40.0</u></td> <td>%</td> </tr> <tr> <td>Uno</td> <td><u>3</u></td> <td><u>60.0</u></td> <td>%</td> </tr> <tr> <td>Dos</td> <td><u>0</u></td> <td><u>0.0</u></td> <td>%</td> </tr> <tr> <td>Tres y mas</td> <td><u>0</u></td> <td><u>0.0</u></td> <td>%</td> </tr> </table>				No tiene baño	<u>2</u>	<u>40.0</u>	%	Uno	<u>3</u>	<u>60.0</u>	%	Dos	<u>0</u>	<u>0.0</u>	%	Tres y mas	<u>0</u>	<u>0.0</u>	%	<p>32. Conoce usted casos de violencia intrafamiliar en el barrio en el ultimo año:</p> <table> <tr> <td>Si</td> <td><u>1</u></td> <td><u>20.00</u></td> <td>%</td> <td>Cuantos</td> <td><u>1</u></td> <td><u>###</u></td> <td>%</td> </tr> <tr> <td>No</td> <td><u>4</u></td> <td><u>80.00</u></td> <td>%</td> <td></td> <td></td> <td></td> <td></td> </tr> </table>				Si	<u>1</u>	<u>20.00</u>	%	Cuantos	<u>1</u>	<u>###</u>	%	No	<u>4</u>	<u>80.00</u>	%																																								
No tiene baño	<u>2</u>	<u>40.0</u>	%																																																																								
Uno	<u>3</u>	<u>60.0</u>	%																																																																								
Dos	<u>0</u>	<u>0.0</u>	%																																																																								
Tres y mas	<u>0</u>	<u>0.0</u>	%																																																																								
Si	<u>1</u>	<u>20.00</u>	%	Cuantos	<u>1</u>	<u>###</u>	%																																																																				
No	<u>4</u>	<u>80.00</u>	%																																																																								

Indicadores Socioeconómicos Línea Base Municipio San Nicolás Copán.

33. Le ha sucedido algún caso de violencia a usted o a su familia en el ultimo año:

Si 2 40.0 % Cuantos 2 8.7 % No 3 60.0 %

34. Situación educativa actual, e igualdad entre los sexos, de los niños en edad escolar (4 a 23 ai 12)

Sexo		Grado que actualmente cursan o cursaron											Estudian ahora	
M	F	Pre Grado	Primer Grado	Segundo Grado	Tercero Grado	Cuarto Grado	Quinto Grado	Sexto Grado	Básico	Diver.	Univ.	Ning.	Si	No
8	4	1	2	1	3	0	2	2	0	0	0	1	6	6
66. %	33. %	8.3 %	16.7 %	8.3 %	25.0 %	0.0 %	16.7 %	16.7 %	0.0 %	0.0 %	0.0 %	8.3 %	50.0 %	50.0 %

35. Profesión u oficio e ingresos de los miembros de la familia en edad de trabajar:

Pea Ocupada y Desocupada

Si	%	No	%			
				Ingresos Menos de 1,000	<u> 20 </u>	<u> 250.0 </u> %
<u> 8 </u>	<u> 38.1 </u>	<u> 13 </u>	<u> 61.9 </u>	Ingresos entre Lps. 1,001 a 2,000	<u> 1 </u>	<u> 12.5 </u> %
				Ingresos entre Lps. 2,001 a 4,000	<u> 0 </u>	<u> 0.0 </u> %
				Ingresos entre Lps. 4,001 a 8,000	<u> 0 </u>	<u> 0.0 </u> %
				Ingresos entre Lps. 8,001 y más	<u> 0 </u>	<u> 0.0 </u> %

36. Alguien de la familia ha obtenido algún tipo de prestamo:

Si 0 - %
 No 5 ##### %
 M 0 ##### %
 F 0 ##### %

37. Reciben remesas:

Si 0 - %
 No 5 ##### %

39. Cuantos son los ingresos mensuales familiares:

Rangos (Lps)	Hogar	%
de 1,000.00	3	60
1,001 - 2,000	1	20
2,001 - 4,000	1	20
4,001 - 8,000	0	0
8,001 - 12,000	0	0
12,001 - 20,000	0	0
20,001 - 30,000	0	0
30,001 - 50,000	0	0
50,001 y Mas	0	0

38. Cuanto Ips.

No.	Rango	Cant.	%
1	0.01 - 1000.00	0	# DIV/0!
2	1000.01 -2000.00	0	# DIV/0!
3	2000.01 - y mas	0	# DIV/0!

40. Los ingresos familiares ajustan para alimentarse los:

1. 3 tiempos 3 60.0 %
 2. 2 tiempos 2 40.0 %
 3. 1 tiempos 0 0.0 %

Indicadores Socioeconómicos Línea Base Municipio San Nicolás Copán.

<p>41. Trabaja por cuenta propia la tierra alguien en la familia</p> <p>1. Si <u>2</u> <u>40.0</u> % 2. No <u>3</u> <u>60.0</u> %</p> <p>M <u>3</u> <u>150.0</u> % F <u>0</u> <u>0.0</u> %</p> <p>Cuantos</p> <p>Uno <u>1</u> <u>50.0</u> % Dos <u>2</u> <u>100.0</u> % Tres <u>0</u> <u>0.0</u> % Cuatro <u>0</u> <u>0.0</u> % Cinco y mas <u>0</u> <u>0.0</u> %</p>	<p>43. Se producen alimentos en la familia:</p> <p>Si <u>2</u> <u>40.0</u> % No <u>3</u> <u>60.0</u> %</p>																																																																										
<p>42. Tipo de tenencia de la tierra</p> <p>1. Propia pagada <u>2</u> <u>40.0</u> % Pleno <u>1</u> <u>50.0</u> % Util <u>1</u> <u>50.0</u> % 2. Propia pagando <u>0</u> <u>0.0</u> % 3. Alquilada <u>1</u> <u>20.0</u> % 4. Prestada <u>0</u> <u>0.0</u> % 5. En litigio <u>0</u> <u>0.0</u> % 6. Comunal <u>0</u> <u>0.0</u> % 7. No tiene <u>2</u> <u>40.0</u> %</p>	<p>44. Producen suficientes alimentos para autoconsumo:</p> <p>Si <u>2</u> <u>40.0</u> % No <u>3</u> <u>60.0</u> %</p> <p>45. De los alimentos que producen obtienen exedentes para la venta:</p> <p>Si <u>0</u> <u>0.0</u> % No <u>5</u> <u>100.0</u> %</p>																																																																										
<p>47. Cuantas mujeres de la familia participan en organizaciones:</p> <p>Ninguno <u>4</u> <u>80.0</u> % Uno <u>1</u> <u>20.0</u> % Dos <u>0</u> <u>0.0</u> % Tres y mas <u>0</u> <u>0.0</u> %</p>	<p>46. Cuantos hombres de la familia participan en organizaciones:</p> <p>Ninguno <u>4</u> <u>80.0</u> % Uno <u>1</u> <u>20.0</u> % Dos <u>0</u> <u>0.0</u> % Tres y mas <u>0</u> <u>0.0</u> %</p>																																																																										
<p>Indicadores Socioeconómicos de San Nicolás, Copán</p>	<p>48. En la casa que habita existen los siguientes servicios publicos:</p> <table border="1"> <thead> <tr> <th rowspan="2">No</th> <th rowspan="2">Servicios Publicos</th> <th colspan="2">Lo reciben</th> </tr> <tr> <th>Cant.</th> <th>%</th> </tr> </thead> <tbody> <tr> <td>1</td> <td>Agua de pozo propio</td> <td>3</td> <td>60.0</td> </tr> <tr> <td>2</td> <td>Agua domiciliar de pozo comunal</td> <td>1</td> <td>20.0</td> </tr> <tr> <td>3</td> <td>Acarrea agua de rio o quebrada</td> <td>1</td> <td>20.0</td> </tr> <tr> <td>4</td> <td>Agua domiciliar por acueducto</td> <td>2</td> <td>40.0</td> </tr> <tr> <td>5</td> <td>Agua domiciliar por Manguera</td> <td>0</td> <td>0.0</td> </tr> <tr> <td>6</td> <td>Agua llave publica / fuente</td> <td>3</td> <td>60.0</td> </tr> <tr> <td>7</td> <td>Reservorio de agua lluvia</td> <td>1</td> <td>20.0</td> </tr> <tr> <td>8</td> <td>Servicio sanitario</td> <td>2</td> <td>40.0</td> </tr> <tr> <td>9</td> <td>Letrina</td> <td>1</td> <td>20.0</td> </tr> <tr> <td>10</td> <td>Usa la letrina</td> <td>1</td> <td>20.0</td> </tr> <tr> <td>11</td> <td>Recolección de basura</td> <td>0</td> <td>0.0</td> </tr> <tr> <td>12</td> <td>Aseo de calles</td> <td>0</td> <td>0.0</td> </tr> <tr> <td>13</td> <td>Energia eléctrica domiciliaria</td> <td>4</td> <td>80.0</td> </tr> <tr> <td>14</td> <td>Teléfono (Hondutel)</td> <td>0</td> <td>0.0</td> </tr> <tr> <td>15</td> <td>Teléfono (Celular)</td> <td>4</td> <td>80.0</td> </tr> <tr> <td>16</td> <td>Alumbrada publico</td> <td>3</td> <td>60.0</td> </tr> <tr> <td>17</td> <td>Mantenimiento de calles</td> <td>0</td> <td>0.0</td> </tr> </tbody> </table>	No	Servicios Publicos	Lo reciben		Cant.	%	1	Agua de pozo propio	3	60.0	2	Agua domiciliar de pozo comunal	1	20.0	3	Acarrea agua de rio o quebrada	1	20.0	4	Agua domiciliar por acueducto	2	40.0	5	Agua domiciliar por Manguera	0	0.0	6	Agua llave publica / fuente	3	60.0	7	Reservorio de agua lluvia	1	20.0	8	Servicio sanitario	2	40.0	9	Letrina	1	20.0	10	Usa la letrina	1	20.0	11	Recolección de basura	0	0.0	12	Aseo de calles	0	0.0	13	Energia eléctrica domiciliaria	4	80.0	14	Teléfono (Hondutel)	0	0.0	15	Teléfono (Celular)	4	80.0	16	Alumbrada publico	3	60.0	17	Mantenimiento de calles	0	0.0
No	Servicios Publicos			Lo reciben																																																																							
		Cant.	%																																																																								
1	Agua de pozo propio	3	60.0																																																																								
2	Agua domiciliar de pozo comunal	1	20.0																																																																								
3	Acarrea agua de rio o quebrada	1	20.0																																																																								
4	Agua domiciliar por acueducto	2	40.0																																																																								
5	Agua domiciliar por Manguera	0	0.0																																																																								
6	Agua llave publica / fuente	3	60.0																																																																								
7	Reservorio de agua lluvia	1	20.0																																																																								
8	Servicio sanitario	2	40.0																																																																								
9	Letrina	1	20.0																																																																								
10	Usa la letrina	1	20.0																																																																								
11	Recolección de basura	0	0.0																																																																								
12	Aseo de calles	0	0.0																																																																								
13	Energia eléctrica domiciliaria	4	80.0																																																																								
14	Teléfono (Hondutel)	0	0.0																																																																								
15	Teléfono (Celular)	4	80.0																																																																								
16	Alumbrada publico	3	60.0																																																																								
17	Mantenimiento de calles	0	0.0																																																																								

**Levantamiento De Indicadores Socioeconómicos
Ejemplo De Identificación De Viviendas Por Comunidad**

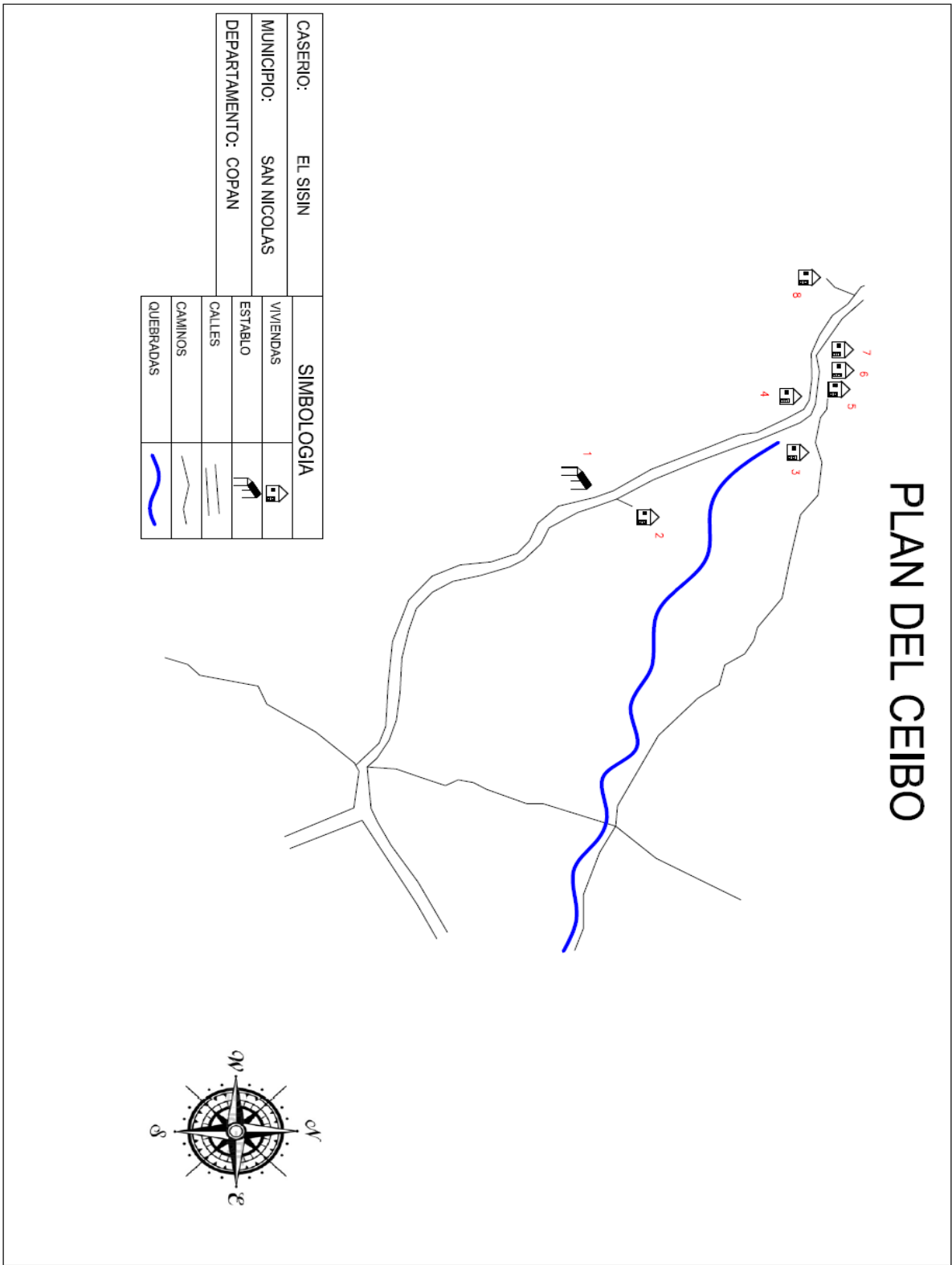
Municipio De: San Nicolás, Copán

Código: 0419

Comunidad: Caserío Plan Del Ceibo.

N° Vivienda	Nombre De Jefe De Familia	Ocupado	Desocupado	Edificios Públicos Negocios/Otros	Estado Vivienda		
					B	R	M
1	Felipe Santos	X					X
2	María Mercedes Mejía	X					X
3	Rosalío Lara	X					X
4	Enrique Márquez		X				
5	María Rosa Lara	X					X
6	María Norma Lara	X					X
7	Santiago Morataya		X				
8	María Rosa Lara		X				

Descripción Edificación	# Edificaciones
Viviendas Ocupadas	5
Viviendas Desocupadas	3
Iglesias	-
Centro Comunal	-
Escuela	-
Kínder	-
Cesar-Cesamos	-
Negocios	-
Edificios Gubernamentales	-
Otras	-
Total Edificaciones	8



MANCOMUNIDAD CHORTI						
MUNICIPALIDAD DE SAN NICOLAS, COPÁN						
Encuesta Socioeconomica para Establecer Linea de Base a Nivel Municipal (en el marco de los ODM)						
DATOS GENERALES						
Municipio: San Nicolas, Copán						
aldea: El Modelo						
Población: <u> 559 </u>				Vivienda: <u> 119 </u>		
12. Clasificación de personas por rangos de edades y sexos				15. Quien atendio el parto		
No	Rangos de Edades	No. De Personas	Sexo		saben leer y escribir	
			F	M	F	M
1	Menores de 1 año	15	7	8	0	0
2	De 1 a 4 años	52	24	28	0	0
3	De 5 a 6 años	22	12	10	4	1
4	De 7 a 12 años	73	33	40	28	35
5	De 13 a 15 años	54	24	30	23	27
6	De 16 a 18 años	51	21	30	20	24
7	De 19 a 23 años	50	26	24	25	20
8	De 24 a 30 años	64	35	29	29	22
9	De 31 a 40 años	70	40	30	30	19
10	De 41 a 50 años	52	30	22	20	9
11	De 51 a 64 años	29	17	12	9	8
12	De 65 años y mas	27	10	17	4	3
13. Cuantas madres solteras hay en el hogar:				16. Hubo alguna muerte materna durante el parto o post parto en la familia en el 2013 (hogares)		
<u> 41 </u> <u> 30.8 </u> %				1. Si <u> 0 </u> <u> 0.0 </u> % 2. No <u> 0 </u> <u> 0.0 </u> %		
14. Cuantos niñ@s nacieron en la familia durante 2013:				17. Planifica la familia con su pareja:		
<u> 15 </u> <u> 12.6 </u> %				1. Si <u> 43 </u> <u> 36.1 </u> % 2. No <u> 80 </u> <u> 67.2 </u> %		
Femenino <u> 5 </u> <u> 33.3 </u> %				18. Tipo de método que usa:		
Masculino <u> 10 </u> <u> 66.7 </u> %				1. Ritmo <u> 3 </u> <u> 7.0 </u> %		
Mujeres en edad reproductiva				2. Diu <u> 5 </u> <u> 11.6 </u> %		
<u> 146 </u>				3. Pastilla <u> 5 </u> <u> 11.6 </u> %		
				4. Preservativo <u> 0 </u> <u> 0.0 </u> %		
				5. Inyección <u> 21 </u> <u> 48.8 </u> %		
				6. Operación <u> 9 </u> <u> 20.9 </u> %		
				6.1. F <u> 9 </u> <u> 20.9 </u> %		
				6.2. M <u> 0 </u> <u> 0.0 </u> %		

Indicadores Socioeconómicos Línea Base Municipio San Nicolás Copán.

19. Se murio en la familia un niño (a) menor de 5 años en el 2013:

1. Si 0 0.0 %

2. No 0 0.0 %

Femenino 0 #### %

Masculino 0 #### %

20. Se manifestaron en elgun miembro de su familia las siguientes enfermedades, durante el 2013:

No	Tipo de enfermedad	Se manifesto		Sexo				Asistencia					
		Si	%	M	%	F	%	Publi ca	%	Priv ada	%	Pro pia	%
1	Infecciones Respiratorias Agudas	67	12	30	45	37	55	62	93	0	0	5	7
2	Dengue Clásico	82	15	39	58	43	64	58	87	4	6	20	30
3	Paludismo	0	0	0	0	0	0	0	0	0	0	0	0
4	Dengue Hemorrágico	1	0	0	0	1	1	1	1	0	0	0	0
5	Chagas	0	0	0	0	0	0	0	0	0	0	0	0
6	Alcoholismo	1	0	1	1	0	0	0	0	0	0	1	1
7	Discapacidad en edad de 5 en adelante	4	1	1	1	3	4	2	3	0	0	2	3
8	Tuberculosis	0	0	0	0	0	0	0	0	0	0	0	0
9	Cancer	0	0	0	0	0	0	0	0	0	0	0	0
10	Diarreas	12	2	4	6	8	12	10	15	0	0	2	3
11	De la piel	25	4	5	7	20	30	17	25	3	4	5	7
12	Otros:	24	4	4	6	20	30	20	30	2	3	2	3

21. Tipo de vivienda en uso:

Casa	<u>117</u>	<u>98.3</u> %
Apartamento Independiente	<u>1</u>	<u>0.8</u> %
Local no abitacional	<u>0</u>	<u>0.0</u> %
Cuarto mesón (cuarterías)	<u>0</u>	<u>0.0</u> %
Casa improvisada	<u>1</u>	<u>0.8</u> %

22. Materiales de construcción de las paredes:

1. Adobe	<u>70</u>	<u>58.8</u> %
2. Bloque	<u>21</u>	<u>17.6</u> %
3. Bahareque	<u>21</u>	<u>17.6</u> %
4. Madera	<u>3</u>	<u>2.5</u> %
5. Desperdicios	<u>0</u>	<u>0.0</u> %
6. Ladrillo	<u>4</u>	<u>3.4</u> %
7. Piedra	<u>0</u>	<u>0.0</u> %

23. Tenencia de la vivienda:

Propia totalmente pagada	<u>95</u>	<u>79.8</u> %
Dominio:		
Pleno	<u>23</u>	<u>24.2</u> %
Escritura	<u>22</u>	<u>23.2</u> %
Util	<u>50</u>	<u>52.6</u> %
Sexo:		
Masculino	<u>65</u>	<u>68.4</u> %
Femenino	<u>26</u>	<u>27.4</u> %
Ambos	<u>4</u>	<u>4.2</u> %
Propia Pagando		
Alquilada	<u>4</u>	<u>3.4</u> %
Prestada	<u>4</u>	<u>3.4</u> %
Prestada		
	<u>16</u>	<u>13.4</u> %

Indicadores Socioeconómicos Línea Base Municipio San Nicolás Copán.

<p>24. Cuales son los principales problemas de la vivienda.</p> <table> <tr> <td>No tiene repello</td> <td><u>61</u></td> <td><u>51.3</u></td> <td>%</td> <td>Externo</td> <td><u>60</u></td> <td><u>98.4</u></td> <td>%</td> <td>Interno</td> <td><u>58</u></td> <td><u>95.1</u></td> <td>%</td> </tr> <tr> <td>Piso de tierra</td> <td><u>42</u></td> <td><u>35.3</u></td> <td>%</td> <td></td> <td></td> <td></td> <td></td> <td></td> <td></td> <td></td> <td></td> </tr> <tr> <td>Falta de cielo falso</td> <td><u>96</u></td> <td><u>80.7</u></td> <td>%</td> <td></td> <td></td> <td></td> <td></td> <td></td> <td></td> <td></td> <td></td> </tr> <tr> <td>Problemas estructurales</td> <td><u>39</u></td> <td><u>32.8</u></td> <td>%</td> <td></td> <td></td> <td></td> <td></td> <td></td> <td></td> <td></td> <td></td> </tr> <tr> <td>Techo en mal estado</td> <td><u>40</u></td> <td><u>33.6</u></td> <td>%</td> <td></td> <td></td> <td></td> <td></td> <td></td> <td></td> <td></td> <td></td> </tr> <tr> <td>Ninguno</td> <td><u>8</u></td> <td><u>6.7</u></td> <td>%</td> <td></td> <td></td> <td></td> <td></td> <td></td> <td></td> <td></td> <td></td> </tr> </table>				No tiene repello	<u>61</u>	<u>51.3</u>	%	Externo	<u>60</u>	<u>98.4</u>	%	Interno	<u>58</u>	<u>95.1</u>	%	Piso de tierra	<u>42</u>	<u>35.3</u>	%									Falta de cielo falso	<u>96</u>	<u>80.7</u>	%									Problemas estructurales	<u>39</u>	<u>32.8</u>	%									Techo en mal estado	<u>40</u>	<u>33.6</u>	%									Ninguno	<u>8</u>	<u>6.7</u>	%								
No tiene repello	<u>61</u>	<u>51.3</u>	%	Externo	<u>60</u>	<u>98.4</u>	%	Interno	<u>58</u>	<u>95.1</u>	%																																																																
Piso de tierra	<u>42</u>	<u>35.3</u>	%																																																																								
Falta de cielo falso	<u>96</u>	<u>80.7</u>	%																																																																								
Problemas estructurales	<u>39</u>	<u>32.8</u>	%																																																																								
Techo en mal estado	<u>40</u>	<u>33.6</u>	%																																																																								
Ninguno	<u>8</u>	<u>6.7</u>	%																																																																								
<p>25. Condiciones de la vivienda:</p> <table> <tr> <td>Buena</td> <td><u>8</u></td> <td><u>6.7</u></td> <td>%</td> </tr> <tr> <td>Regular</td> <td><u>64</u></td> <td><u>53.8</u></td> <td>%</td> </tr> <tr> <td>Mala</td> <td><u>47</u></td> <td><u>39.5</u></td> <td>%</td> </tr> </table>				Buena	<u>8</u>	<u>6.7</u>	%	Regular	<u>64</u>	<u>53.8</u>	%	Mala	<u>47</u>	<u>39.5</u>	%	<p>29. Cuántas piezas se utilizan como dormitorio:</p> <table> <tr> <td>Una</td> <td><u>60</u></td> <td><u>50.4</u></td> <td>%</td> </tr> <tr> <td>Dos</td> <td><u>39</u></td> <td><u>32.8</u></td> <td>%</td> </tr> <tr> <td>Tres</td> <td><u>18</u></td> <td><u>15.1</u></td> <td>%</td> </tr> <tr> <td>Cuatro y mas</td> <td><u>2</u></td> <td><u>1.7</u></td> <td>%</td> </tr> </table>				Una	<u>60</u>	<u>50.4</u>	%	Dos	<u>39</u>	<u>32.8</u>	%	Tres	<u>18</u>	<u>15.1</u>	%	Cuatro y mas	<u>2</u>	<u>1.7</u>	%																																								
Buena	<u>8</u>	<u>6.7</u>	%																																																																								
Regular	<u>64</u>	<u>53.8</u>	%																																																																								
Mala	<u>47</u>	<u>39.5</u>	%																																																																								
Una	<u>60</u>	<u>50.4</u>	%																																																																								
Dos	<u>39</u>	<u>32.8</u>	%																																																																								
Tres	<u>18</u>	<u>15.1</u>	%																																																																								
Cuatro y mas	<u>2</u>	<u>1.7</u>	%																																																																								
<p>26. Freceuntementeque utilizan para cocinar:</p> <table> <tr> <td>Electricidad</td> <td><u>3</u></td> <td><u>2.5</u></td> <td>%</td> </tr> <tr> <td>Gas volátil (Chimbo)</td> <td><u>5</u></td> <td><u>4.2</u></td> <td>%</td> </tr> <tr> <td>Gas (Kerosén)</td> <td><u>0</u></td> <td><u>0.0</u></td> <td>%</td> </tr> <tr> <td>Leña</td> <td><u>118</u></td> <td><u>99.2</u></td> <td>%</td> </tr> <tr> <td>No Cosina</td> <td><u>0</u></td> <td><u>0.0</u></td> <td>%</td> </tr> </table>				Electricidad	<u>3</u>	<u>2.5</u>	%	Gas volátil (Chimbo)	<u>5</u>	<u>4.2</u>	%	Gas (Kerosén)	<u>0</u>	<u>0.0</u>	%	Leña	<u>118</u>	<u>99.2</u>	%	No Cosina	<u>0</u>	<u>0.0</u>	%	<p>30. Cuántas familias viven en esta casa:</p> <table> <tr> <td>Una</td> <td><u>108</u></td> <td><u>90.8</u></td> <td>%</td> <td></td> </tr> <tr> <td>Dos</td> <td><u>9</u></td> <td><u>7.6</u></td> <td>%</td> <td></td> </tr> <tr> <td>Tres</td> <td><u>1</u></td> <td><u>0.8</u></td> <td>%</td> <td></td> </tr> <tr> <td>Cuatro</td> <td><u>1</u></td> <td><u>0.8</u></td> <td>%</td> <td>Familias</td> </tr> <tr> <td>Cinco y mas</td> <td><u>0</u></td> <td><u>0.0</u></td> <td>%</td> <td><u>133</u></td> </tr> </table>				Una	<u>108</u>	<u>90.8</u>	%		Dos	<u>9</u>	<u>7.6</u>	%		Tres	<u>1</u>	<u>0.8</u>	%		Cuatro	<u>1</u>	<u>0.8</u>	%	Familias	Cinco y mas	<u>0</u>	<u>0.0</u>	%	<u>133</u>																							
Electricidad	<u>3</u>	<u>2.5</u>	%																																																																								
Gas volátil (Chimbo)	<u>5</u>	<u>4.2</u>	%																																																																								
Gas (Kerosén)	<u>0</u>	<u>0.0</u>	%																																																																								
Leña	<u>118</u>	<u>99.2</u>	%																																																																								
No Cosina	<u>0</u>	<u>0.0</u>	%																																																																								
Una	<u>108</u>	<u>90.8</u>	%																																																																								
Dos	<u>9</u>	<u>7.6</u>	%																																																																								
Tres	<u>1</u>	<u>0.8</u>	%																																																																								
Cuatro	<u>1</u>	<u>0.8</u>	%	Familias																																																																							
Cinco y mas	<u>0</u>	<u>0.0</u>	%	<u>133</u>																																																																							
<p>27. Cuantas piezas tiene esta vivienda:</p> <table> <tr> <td>Una</td> <td><u>10</u></td> <td><u>8.4</u></td> <td>%</td> </tr> <tr> <td>Dos</td> <td><u>21</u></td> <td><u>17.6</u></td> <td>%</td> </tr> <tr> <td>Tres</td> <td><u>29</u></td> <td><u>24.4</u></td> <td>%</td> </tr> <tr> <td>Cuatro</td> <td><u>36</u></td> <td><u>30.3</u></td> <td>%</td> </tr> <tr> <td>Cinco</td> <td><u>18</u></td> <td><u>15.1</u></td> <td>%</td> </tr> <tr> <td>Seis y mas</td> <td><u>5</u></td> <td><u>4.2</u></td> <td>%</td> </tr> </table>				Una	<u>10</u>	<u>8.4</u>	%	Dos	<u>21</u>	<u>17.6</u>	%	Tres	<u>29</u>	<u>24.4</u>	%	Cuatro	<u>36</u>	<u>30.3</u>	%	Cinco	<u>18</u>	<u>15.1</u>	%	Seis y mas	<u>5</u>	<u>4.2</u>	%	<p>31. Ha emigrado algun miembro de su hogar:</p> <table> <tr> <td>Si</td> <td><u>17</u></td> <td><u>14.3</u></td> <td>%</td> </tr> <tr> <td>Cuantos</td> <td><u>34</u></td> <td><u>28.6</u></td> <td>%</td> </tr> <tr> <td>Sexo:</td> <td></td> <td></td> <td></td> </tr> <tr> <td>Maculino</td> <td><u>18</u></td> <td><u>52.9</u></td> <td>%</td> </tr> <tr> <td>Femenino</td> <td><u>16</u></td> <td><u>47.1</u></td> <td>%</td> </tr> <tr> <td>Dentro del pais</td> <td><u>16</u></td> <td><u>47.1</u></td> <td>%</td> </tr> <tr> <td>Otro pais</td> <td><u>18</u></td> <td><u>52.9</u></td> <td>%</td> </tr> <tr> <td>No</td> <td><u>0</u></td> <td><u>0.0</u></td> <td>%</td> </tr> </table>				Si	<u>17</u>	<u>14.3</u>	%	Cuantos	<u>34</u>	<u>28.6</u>	%	Sexo:				Maculino	<u>18</u>	<u>52.9</u>	%	Femenino	<u>16</u>	<u>47.1</u>	%	Dentro del pais	<u>16</u>	<u>47.1</u>	%	Otro pais	<u>18</u>	<u>52.9</u>	%	No	<u>0</u>	<u>0.0</u>	%												
Una	<u>10</u>	<u>8.4</u>	%																																																																								
Dos	<u>21</u>	<u>17.6</u>	%																																																																								
Tres	<u>29</u>	<u>24.4</u>	%																																																																								
Cuatro	<u>36</u>	<u>30.3</u>	%																																																																								
Cinco	<u>18</u>	<u>15.1</u>	%																																																																								
Seis y mas	<u>5</u>	<u>4.2</u>	%																																																																								
Si	<u>17</u>	<u>14.3</u>	%																																																																								
Cuantos	<u>34</u>	<u>28.6</u>	%																																																																								
Sexo:																																																																											
Maculino	<u>18</u>	<u>52.9</u>	%																																																																								
Femenino	<u>16</u>	<u>47.1</u>	%																																																																								
Dentro del pais	<u>16</u>	<u>47.1</u>	%																																																																								
Otro pais	<u>18</u>	<u>52.9</u>	%																																																																								
No	<u>0</u>	<u>0.0</u>	%																																																																								
<p>28. Cuantos baños tiene:</p> <table> <tr> <td>No tiene baño</td> <td><u>44</u></td> <td><u>37.0</u></td> <td>%</td> </tr> <tr> <td>Uno</td> <td><u>67</u></td> <td><u>56.3</u></td> <td>%</td> </tr> <tr> <td>Dos</td> <td><u>8</u></td> <td><u>6.7</u></td> <td>%</td> </tr> <tr> <td>Tres y mas</td> <td><u>0</u></td> <td><u>0.0</u></td> <td>%</td> </tr> </table>				No tiene baño	<u>44</u>	<u>37.0</u>	%	Uno	<u>67</u>	<u>56.3</u>	%	Dos	<u>8</u>	<u>6.7</u>	%	Tres y mas	<u>0</u>	<u>0.0</u>	%	<p>32. Conoce usted casos de violencia intrafamiliar en el barrio en el ultimo año:</p> <table> <tr> <td>Si</td> <td><u>6</u></td> <td><u>5.04</u></td> <td>%</td> <td>Cuantos</td> <td><u>11</u></td> <td><u>###</u></td> <td>%</td> </tr> <tr> <td>No</td> <td><u>113</u></td> <td><u>94.96</u></td> <td>%</td> <td></td> <td></td> <td></td> <td></td> </tr> </table>				Si	<u>6</u>	<u>5.04</u>	%	Cuantos	<u>11</u>	<u>###</u>	%	No	<u>113</u>	<u>94.96</u>	%																																								
No tiene baño	<u>44</u>	<u>37.0</u>	%																																																																								
Uno	<u>67</u>	<u>56.3</u>	%																																																																								
Dos	<u>8</u>	<u>6.7</u>	%																																																																								
Tres y mas	<u>0</u>	<u>0.0</u>	%																																																																								
Si	<u>6</u>	<u>5.04</u>	%	Cuantos	<u>11</u>	<u>###</u>	%																																																																				
No	<u>113</u>	<u>94.96</u>	%																																																																								

Indicadores Socioeconómicos Línea Base Municipio San Nicolás Copán.

33. Le ha sucedido algún caso de violencia a usted o a su familia en el ultimo año:

Si 7 5.9 % Cuantos 14 2.5 % No 112 94.1 %

34. Situación educativa actual, e igualdad entre los sexos, de los niños en edad escolar (4 a 23 años) 260)

Sexo		Grado que actualmente cursan o cursaron											Estudian ahora	
M	F	Pre Grado	Primer Grado	Segundo Grado	Tercero Grado	Cuarto Grado	Quinto Grado	Sexto Grado	Básico	Diver.	Univ.	Ning.	Si	No
141	119	23	20	24	23	25	19	47	41	12	0	26	124	136
54. %	45. %	8.8 %	7.7 %	9.2 %	8.8 %	9.6 %	7.3 %	18.1 %	15.8 %	4.6 %	0.0 %	10.0 %	47.7 %	52.3 %

35. Profesión u oficio e ingresos de los miembros de la familia en edad de trabajar:

Pea Ocupada y Desocupada

Si	%	No	%

Ingresos Menos de 1,000 274 154.8 %

Ingresos entre Lps. 1,001 a 2,000 28 15.8 %

Ingresos entre Lps. 2,001 a 4,000 93 52.5 %

Ingresos entre Lps. 4,001 a 8,000 9 5.1 %

Ingresos entre Lps. 8,001 y más 5 2.8 %

36. Alguien de la familia ha obtenido algún tipo de prestamo:

Si 41 34.45 %

No 78 65.55 %

M 25 60.98 %

F 16 39.02 %

37. Reciben remesas:

Si 17 14.29 %

No 102 85.71 %

39. Cuantos son los ingresos mensuales familiares:

Rangos (Lps)	Hogar	%
de 1,000.00	11	9.244
1,001 - 2,000	22	18.49
2,001 - 4,000	48	40.34
4,001 - 8,000	27	22.69
8,001 - 12,000	8	6.723
12,001 - 20,000	1	0.84
20,001 - 30,000	1	0.84
30,001 - 50,000	1	0.84
50,001 y Mas	1	0.84

38. Cuanto lps.

No.	Rango	Cant.	%
1	0.01 - 1000.00	4	23.53
2	1000.01 - 2000.00	8	47.06
3	2000.01 - y mas	5	29.41

40. Los ingresos familiares ajustan para alimentarse los:

1. 3 tiempos 97 81.5 %

2. 2 tiempos 19 16.0 %

3. 1 tiempos 3 2.5 %

Indicadores Socioeconómicos Línea Base Municipio San Nicolás Copán.

<p>41. Trabaja por cuenta propia la tierra alguien en la familia</p> <p>1. Si <u>67</u> <u>56.3</u> %</p> <p>2. No <u>52</u> <u>43.7</u> %</p> <p>Cuantos</p> <p>Uno <u>41</u> <u>61.2</u> %</p> <p>Dos <u>15</u> <u>22.4</u> %</p> <p>Tres <u>10</u> <u>14.9</u> %</p> <p>Cuatro <u>1</u> <u>1.5</u> %</p> <p>Cinco y mas <u>0</u> <u>0.0</u> %</p>	<p>43. Se producen alimentos en la familia:</p> <p>Si <u>61</u> <u>51.3</u> %</p> <p>No <u>58</u> <u>48.7</u> %</p>																																																																										
<p>42. Tipo de tenencia de la tierra</p> <p>1. Propia pagada <u>45</u> <u>37.8</u> %</p> <p>Pleno <u>35</u> <u>77.8</u> %</p> <p>Util <u>7</u> <u>15.6</u> %</p> <p>2. Propia pagando <u>0</u> <u>0.0</u> %</p> <p>3. Alquilada <u>15</u> <u>12.6</u> %</p> <p>4. Prestada <u>12</u> <u>10.1</u> %</p> <p>5. En litigio <u>0</u> <u>0.0</u> %</p> <p>6. Comunal <u>0</u> <u>0.0</u> %</p> <p>7. No tiene <u>47</u> <u>39.5</u> %</p>	<p>44. Producen suficientes alimentos para autoconsumo:</p> <p>Si <u>56</u> <u>47.1</u> %</p> <p>No <u>63</u> <u>52.9</u> %</p>																																																																										
<p>47. Cuantas mujeres de la familia participan en organizaciones:</p> <p>Ninguno <u> </u> <u>0.0</u> %</p> <p>Uno <u> </u> <u>0.0</u> %</p> <p>Dos <u> </u> <u>0.0</u> %</p> <p>Tres y mas <u> </u> <u>0.0</u> %</p>	<p>45. De los alimentos que producen obtienen exedentes para la venta:</p> <p>Si <u>19</u> <u>16.0</u> %</p> <p>No <u>100</u> <u>84.0</u> %</p>																																																																										
<p>Indicadores Socioeconómicos de San Nicolás, Copán</p>	<p>46. Cuantos hombres de la familia participan en organizaciones:</p> <p>Ninguno <u>79</u> <u>66.4</u> %</p> <p>Uno <u>33</u> <u>27.7</u> %</p> <p>Dos <u>2</u> <u>1.7</u> %</p> <p>Tres y mas <u>5</u> <u>4.2</u> %</p>																																																																										
	<p>48. En la casa que habita existen los siguientes servicios publicos:</p> <table border="1"> <thead> <tr> <th rowspan="2">No</th> <th rowspan="2">Servicios Publicos</th> <th colspan="2">Lo reciben</th> </tr> <tr> <th>Cant.</th> <th>%</th> </tr> </thead> <tbody> <tr> <td>1</td> <td>Agua de pozo propio</td> <td>11</td> <td>9.2</td> </tr> <tr> <td>2</td> <td>Agua domiciliar de pozo comunal</td> <td>15</td> <td>12.6</td> </tr> <tr> <td>3</td> <td>Acarrea agua de rio o quebrada</td> <td>6</td> <td>5.0</td> </tr> <tr> <td>4</td> <td>Agua domiciliar por acueducto</td> <td>84</td> <td>70.6</td> </tr> <tr> <td>5</td> <td>Agua domiciliar por Manguera</td> <td>1</td> <td>0.8</td> </tr> <tr> <td>6</td> <td>Agua llave publica / fuente</td> <td>21</td> <td>17.6</td> </tr> <tr> <td>7</td> <td>Reservorio de agua lluvia</td> <td>6</td> <td>5.0</td> </tr> <tr> <td>8</td> <td>Servicio sanitario</td> <td>55</td> <td>46.2</td> </tr> <tr> <td>9</td> <td>Letrina</td> <td>29</td> <td>24.4</td> </tr> <tr> <td>10</td> <td>Usa la letrina</td> <td>30</td> <td>25.2</td> </tr> <tr> <td>11</td> <td>Recolección de basura</td> <td>0</td> <td>0.0</td> </tr> <tr> <td>12</td> <td>Aseo de calles</td> <td>0</td> <td>0.0</td> </tr> <tr> <td>13</td> <td>Energia eléctrica domiciliaria</td> <td>100</td> <td>84.0</td> </tr> <tr> <td>14</td> <td>Teléfono (Hondutel)</td> <td>0</td> <td>0.0</td> </tr> <tr> <td>15</td> <td>Teléfono (Celular)</td> <td>100</td> <td>84.0</td> </tr> <tr> <td>16</td> <td>Alumbrada publico</td> <td>79</td> <td>66.4</td> </tr> <tr> <td>17</td> <td>Mantenimiento de calles</td> <td>20</td> <td>16.8</td> </tr> </tbody> </table>	No	Servicios Publicos	Lo reciben		Cant.	%	1	Agua de pozo propio	11	9.2	2	Agua domiciliar de pozo comunal	15	12.6	3	Acarrea agua de rio o quebrada	6	5.0	4	Agua domiciliar por acueducto	84	70.6	5	Agua domiciliar por Manguera	1	0.8	6	Agua llave publica / fuente	21	17.6	7	Reservorio de agua lluvia	6	5.0	8	Servicio sanitario	55	46.2	9	Letrina	29	24.4	10	Usa la letrina	30	25.2	11	Recolección de basura	0	0.0	12	Aseo de calles	0	0.0	13	Energia eléctrica domiciliaria	100	84.0	14	Teléfono (Hondutel)	0	0.0	15	Teléfono (Celular)	100	84.0	16	Alumbrada publico	79	66.4	17	Mantenimiento de calles	20	16.8
	No			Servicios Publicos	Lo reciben																																																																						
		Cant.	%																																																																								
	1	Agua de pozo propio	11	9.2																																																																							
	2	Agua domiciliar de pozo comunal	15	12.6																																																																							
	3	Acarrea agua de rio o quebrada	6	5.0																																																																							
	4	Agua domiciliar por acueducto	84	70.6																																																																							
	5	Agua domiciliar por Manguera	1	0.8																																																																							
	6	Agua llave publica / fuente	21	17.6																																																																							
	7	Reservorio de agua lluvia	6	5.0																																																																							
	8	Servicio sanitario	55	46.2																																																																							
	9	Letrina	29	24.4																																																																							
	10	Usa la letrina	30	25.2																																																																							
	11	Recolección de basura	0	0.0																																																																							
	12	Aseo de calles	0	0.0																																																																							
	13	Energia eléctrica domiciliaria	100	84.0																																																																							
14	Teléfono (Hondutel)	0	0.0																																																																								
15	Teléfono (Celular)	100	84.0																																																																								
16	Alumbrada publico	79	66.4																																																																								
17	Mantenimiento de calles	20	16.8																																																																								

**Levantamiento De Indicadores Socioeconómicos
Ejemplo De Identificación De Viviendas Por Comunidad**

Municipio De: San Nicolás, Copán

Código: 0419

Comunidad: Aldea El Modelo.

Nº Vivienda	Nombre De Jefe De Familia	Ocupado	Desocupado	Edificio, Publico Negocio/ Otro	Estado Vivienda		
					B	R	M
1	Marco Tulio Aguilar		X				
2	Olvin Peña		X				
3	Marco Tulio Aguilar		X				
4	Marco Tulio Aguilar	X			X		
5	Marco Tulio Aguilar		X			X	
6	Marta Guevara	X				X	
7	José Aguilar		X			X	
8	Establo			Establo			
9	Cristian Federico Aguilar		X				X
10	Miguel Ángel Franco	X			X		
11	José Antonio Lara		X			X	
12	Karen Araceli Pérez	X				X	
13	José Antonio Lara	X				X	
14	Gilberto Cerna	X				X	
15	María Luisa Mata			Construcción			
16	María Luisa Mata		X			X	
17	Rosa Girón	X				X	
18	Cruz Ramírez	X				X	
19	José Sarmiento	X				X	
20	Jerónima Aguilar	X				X	
21	José Enamorado	X			X		
22	Iglesia			Iglesia			
23	Escuela			Escuela			
24	Elmer Alexis			Construcción			
25	Delfa Nohemí Pérez	X					X
26	Marco Antonio Aguilar		X				
27	Marco Antonio Aguilar	X			X		
28	Jesús Leiva	X				X	
29	José Abel España	X					X
30	José Eliseo Bonilla		X				

Indicadores Socioeconómicos Línea Base Municipio San Nicolás Copán.

31	Adonay Mejía	X					X
32	Reina Arita	X					X
33	Reina Arita				Construcción		
34	Ramón Obdulio Aguilar				Barracón		
35	Wilson Omar Arita				Construcción		
36	Marco Tulio Aguilar	X				X	
37	José Olvin Benegas	X					X
38	Eulalio Arita	X				X	
39	Gloria Emérita España	X					X
40	María Luisa López	X			Pulpería		X
41	Nery Rolando Vidal Arita	X				X	
42	Joel Amador				Construcción		
43	Teodolindo Belloza	X					X
44	Julián Chacón	X			Billar		X
45	Juan José Jaco Mata	X					
46	Héctor Amador		X				
47	Josefina Pérez	X					X
48	Rosa Pérez	X					X
49	Juana Margarita Pérez	X					X
50	Juan Domínguez	X					X
51	Francisco Domínguez	X			Pulpería		X
52	Efraín Sánchez	X				X	
53	Efraín Sánchez		X				X
54	Rafael Sánchez Pérez	X					X
55	Salvador López Benítez		X				
56	Adrián López Flores	X					X
57	Salvador López Benítez				Construcción		X
58	José Leónidas Flores	X					X
59	Jesús Humberto Flores	X				X	

Indicadores Socioeconómicos Línea Base Municipio San Nicolás Copán.

60	María Eva Melara	X					
61	María Eva Melara		X	Reparación			
62	José Trinidad Mejía	X				X	
63	Porfirio Sánchez	X					X
64	Tulio Melara Rivera	X			X		
65	Alejandro Méndez	X					X
66	José Octavio Méndez	X					X
67	Carlos Mauricio Vidal	X				X	
68	Elsa Maribel Zabala		X				
69	Elsa Maribel Zabala	X				X	
70	German Omar Zabala	X				X	
71	Sendero De Luz			Caja Rural			
72	Orlin Ariel Zabala	X					X
73	Amner Mauricio Zabala	X				X	
74	Miguel López	X					X
75	Alba Leticia López			Construcción			
76	Mario Rene López	X					X
77	Olvin Aguilar			Construcción			
78	Jesús Humberto Aguilar	X			X		
79	Manuel De Jesús Aguilar	X				X	
80	Obdulio Aguilar	X			X		
81	German Orlando Aguilar			Pulpería	X		
82	German Obdulio Aguilar	X			X		
83	Eroisa Sánchez	X				X	
84	Cristino Sánchez	X				X	
85	Gabriel Sánchez	X			X		
86	Juana Antonia Pérez	X				X	
87	Blanca Argelia Pérez	X					X
88	Jesús Aguilar		X			X	
89	Gloria Elizabeth Aguilar	X					X

Indicadores Socioeconómicos Línea Base Municipio San Nicolás Copán.

90	Orlando Vidal		X				X
91	Kínder			Kínder			
92	Rafael Aguilar	X			X		
93	Marco Tulio Melara	X				X	
94	Luis Alvarenga			Colegio	X		
95	Cesar			Centro Salud			
96	Rafael Aguilar			Construcción			
97	Gilberto Cerna			Construcción			
98	Rosa Girón			Construcción			
99	Salvador Melara	X				X	
100	Floralma Melara		X				X
101	Floralma Melara	X					
102	Rafael Antonio Serrano	X					
103	Adelmo Mancía	X					
104	Juan Antonio España		X				
105	Mauricio Ponce			Construcción			
106	Julián Alvarado			Billar			
107	Iglesia			Iglesia			
108	María Del Carmen España	X				X	
109	Ignacio Aguilar	X					X
110	Víctor Manuel Santos	X				X	
111	Miguel Ángel España		X	Barracón			
112	Orlando Vidal	X				X	
113	Gilberto Vidal España	X			X		
114	Carlos Vidal	X			X		
115	Gerson Osvaldo Díaz	X				X	
116	Carlos Vidal		X				
117	Carlos Vidal		X				
118	Dalila Rivas	X			X		
119	Iglesia			Iglesia			

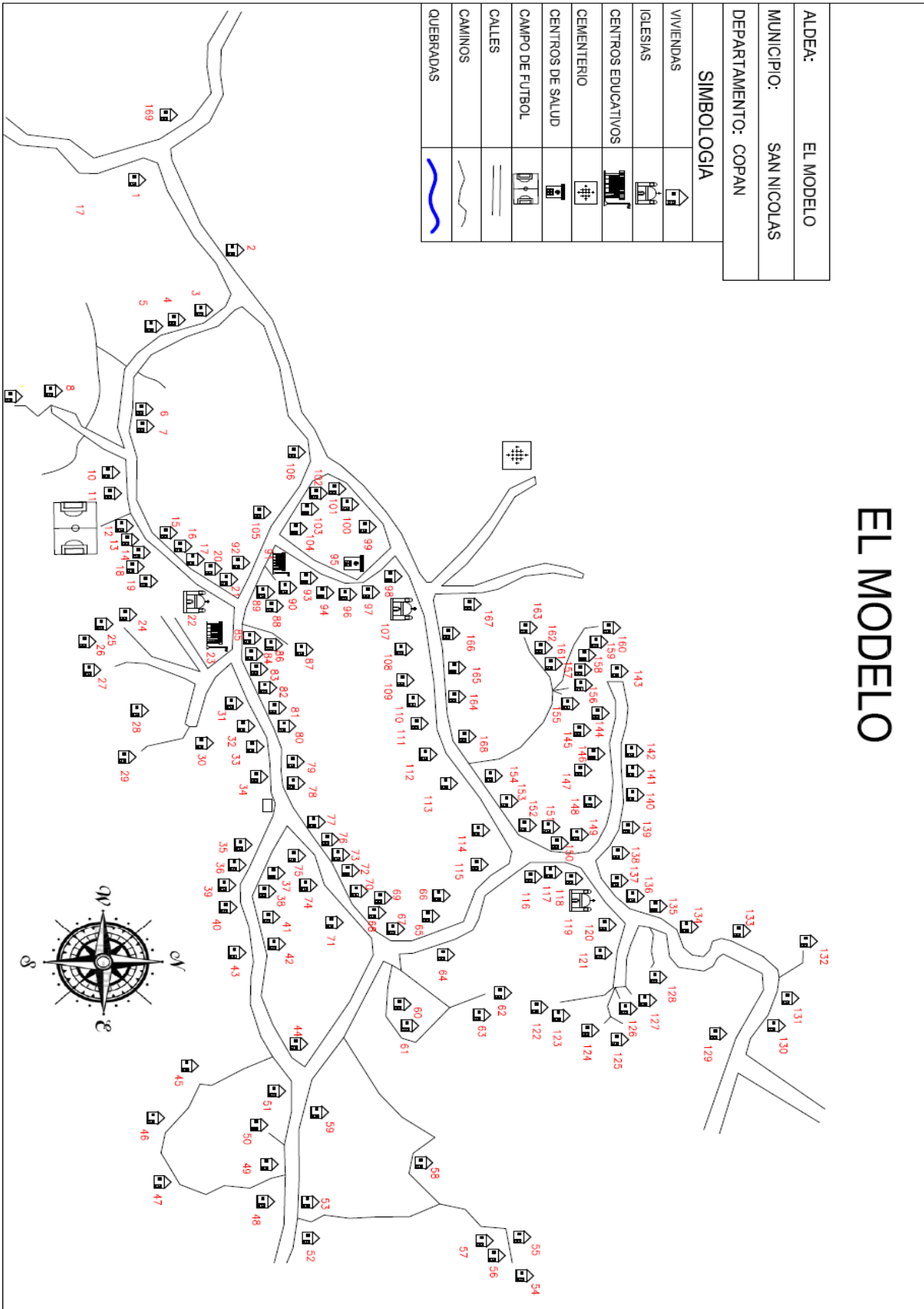
Indicadores Socioeconómicos Línea Base Municipio San Nicolás Copán.

120	Ada Santa María	X					X
121	Samuel Marín	X			X		
122	José Efraín Melara	X					X
123	Fany Liseth Melara	X				X	
124	Fredy Omar Vidal	X				X	
125	Reina Victoria Melara		X				X
126	Fidencia Melara		X				X
127	Pabla Melara	X				X	
128	Berta Lidia Melara	X					X
129	Carlos Melara España		X		X		
130	Marco Tulio Melara	X					X
131	José Francisco Caballero	X				X	
132	Mirian López	X				X	
133	Luis Alonza Lara	X				X	
134	Nelson Zabala Cruz	X		Pulpería	X		
135	Cristina Melara		X				X
136	Oscar Melara	X				X	
137	Marcos Morales	X			X		
138	Salvador Melara España		X				
139	Carlos Mauricio Ponce		X				
140	Alejandro Melara España	X			X		
141	Antonia Melara España	X			X		
142	Héctor Rene Ponce	X					X
143	Tulio Melara Pérez	X				X	
144	Mario Melara	X					X
145	Manuel Antonio Rivera	X				X	
146	Enrique Alvarado España	X					X
147	José German Melara	X					X
148	Glenda Carranza		X				
149	Digna Aida Caballero	X					

Indicadores Socioeconómicos Línea Base Municipio San Nicolás Copán.

150	Elvia Vidal España		X			X
151	Elvia Vidal España	X			X	
152	Elvia Vidal España		X			
153	Margarita Vidal España		X			
154	Miguel Ángel Vidal	X			X	
155	María Teresa Vidal España	X				X
156	Karla Waldina Vidal	X				X
157	Jesús Humberto Vidal	X				X
158	Odilio Mejía	X				X
159	Rosa Amelia España	X				X
160	Felipe De Jesús Aguilar	X				X
161	Miguel Regalado		X			X
162	Gabriel Alexis Aguilar	X			X	
163	Miguel Ángel Regalado	X				X
164	Juan Arita	X			X	
165	Rosa Gladis Melara		X			
166	Rosa Gladis Melara	X			X	
167	Francis López	X				X
168	Gerardo Vidal		X		X	
169	Oscar Anselmo Santos	X			X	

Descripción Edificación	# Edificaciones
Viviendas Ocupadas	119
Viviendas Desocupadas	36
Iglesias	3
Centro Comunal	-
Escuela	1
Kínder	1
Cesar-Cesamos	1
Negocios	2
Edificios Gubernamentales	-
Otras	14
Total Edificaciones	169



MANCOMUNIDAD CHORTI MUNICIPALIDAD DE SAN NICOLAS, COPÁN Encuesta Socioeconomica para Establecer Línea de Base a Nivel Municipal (en el marco de los ODM)																								
DATOS GENERALES																								
Municipio: San Nicolas, Copán																								
Caserio: EL Triunfo																								
Población: <u> 36 </u>				Vivienda: <u> 7 </u>																				
12. Clasificación de personas por rangos de edades y sexos				15. Quien atendio el parto																				
			Sexo		saben leer y escribir																			
			F	M	F	M																		
1	Menores de 1 año	0	0	0	0	0																		
2	De 1 a 4 años	2	1	1	0	0																		
3	De 5 a 6 años	3	1	2	0	0																		
4	De 7 a 12 años	7	6	1	5	0																		
5	De 13 a 15 años	4	2	2	2	1																		
6	De 16 a 18 años	3	2	1	0	1																		
7	De 19 a 23 años	4	1	3	0	1																		
8	De 24 a 30 años	2	1	1	1	0																		
9	De 31 a 40 años	5	3	2	1	1																		
10	De 41 a 50 años	0	0	0	0	0																		
11	De 51 a 64 años	6	3	3	1	2																		
12	De 65 años y mas	0	0	0	0	0																		
13. Cuantas madres solteras hay en el hogar: <u> 1 </u> <u> 14.3 </u> %				15. Quien atendio el parto <table style="width: 100%; border: none;"> <tr> <td style="width: 60%;">1. Enfermera</td> <td style="text-align: right;"><u> 0 </u></td> <td style="text-align: right;"><u> 0.0 </u> %</td> </tr> <tr> <td>2. Partera</td> <td style="text-align: right;"><u> 0 </u></td> <td style="text-align: right;"><u> 0.0 </u> %</td> </tr> <tr> <td>3. Medico</td> <td style="text-align: right;"><u> 0 </u></td> <td style="text-align: right;"><u> 0.0 </u> %</td> </tr> <tr> <td>4. Ella sola</td> <td style="text-align: right;"><u> 0 </u></td> <td style="text-align: right;"><u> 0.0 </u> %</td> </tr> <tr> <td>5. Marido</td> <td style="text-align: right;"><u> 0 </u></td> <td style="text-align: right;"><u> 0.0 </u> %</td> </tr> <tr> <td>6. Otra Persona</td> <td style="text-align: right;"><u> 0 </u></td> <td style="text-align: right;"><u> 0.0 </u> %</td> </tr> </table>			1. Enfermera	<u> 0 </u>	<u> 0.0 </u> %	2. Partera	<u> 0 </u>	<u> 0.0 </u> %	3. Medico	<u> 0 </u>	<u> 0.0 </u> %	4. Ella sola	<u> 0 </u>	<u> 0.0 </u> %	5. Marido	<u> 0 </u>	<u> 0.0 </u> %	6. Otra Persona	<u> 0 </u>	<u> 0.0 </u> %
1. Enfermera	<u> 0 </u>	<u> 0.0 </u> %																						
2. Partera	<u> 0 </u>	<u> 0.0 </u> %																						
3. Medico	<u> 0 </u>	<u> 0.0 </u> %																						
4. Ella sola	<u> 0 </u>	<u> 0.0 </u> %																						
5. Marido	<u> 0 </u>	<u> 0.0 </u> %																						
6. Otra Persona	<u> 0 </u>	<u> 0.0 </u> %																						
14. Cuantos niñ@s nacieron en la familia durante 2013: <u> 0 </u> <u> 0.0 </u> % <div style="text-align: right;"> Femenino <u> 0 </u> ##### % Masculino <u> 0 </u> ##### % </div> Mujeres en edad reproductiva <u> 9 </u>				16. Hubo alguna muerte materna durante el parto o post parto en la familia en el 2013 (hogares) 1. Si <u> 0 </u> <u> 0.0 </u> % 2. No <u> 0 </u> <u> 0.0 </u> %																				
17. Planifica la familia con su pareja: 1. Si <u> 2 </u> <u> 28.6 </u> % 2. No <u> 5 </u> <u> 71.4 </u> %				18. Tipo de método que usa: 1. Ritmo <u> 0 </u> <u> 0.0 </u> % 2. Diu <u> 0 </u> <u> 0.0 </u> % 3. Pastilla <u> 0 </u> <u> 0.0 </u> % 4. Preservativo <u> 0 </u> <u> 0.0 </u> % 5. Inyección <u> 2 </u> <u> 100.0 </u> % 6. Operación <u> 0 </u> <u> 0.0 </u> % 6.1. F <u> 0 </u> <u> 0.0 </u> % 6.2. M <u> 0 </u> <u> 0.0 </u> %																				

Indicadores Socioeconómicos Línea Base Municipio San Nicolás Copán.

19. Se murio en la familia un niño (a) menor de 5 años en el 2013:

1. Si 0 0.0 %

2. No 0 0.0 %

Femenino 0 #### %

Masculino 0 #### %

20. Se manifestaron en algun miembro de su familia las siguientes enfermedades, durante el 2013:

No	Tipo de enfermedad	Se manifesto		Sexo				Asistencia					
		Si	%	M	%	F	%	Publi ca	%	Priv ada	%	Pro pia	%
1	Infecciones Respiratorias Agudas	7	19	3	43	4	57	6	86	0	0	1	14
2	Dengue Clásico	1	3	1	14	0	0	1	14	0	0	0	0
3	Paludismo	1	3		0	1	14	1	14	0	0	0	0
4	Dengue Hemorrágico		0		0		0		0		0		0
5	Chagas		0		0		0		0		0		0
6	Alcoholismo	1	3	0	0	1	14	0	0	0	0	1	14
7	Discapacidad en edad de 5 en adelante	1	3	0	0	1	14	1	14	0	0	0	0
8	Tuberculosis		0		0		0		0		0		0
9	Cancer		0		0		0		0		0		0
10	Diarreas	1	3	0	0	1	14	0	0	0	0	1	14
11	De la piel	2	6	1	14	1	14	2	29	0	0	0	0
12	Otros:	2	6	0	0	2	29	1	14	0	0	1	14

21. Tipo de vivienda en uso:

Casa 7 100.0 %
 Apartamento Independiente 0 0.0 %
 Local no abitacional 0 0.0 %
 Cuarto mesón (cuarterias) 0 0.0 %
 Casa improvisada 0 0.0 %

22. Materiales de construcción de las paredes:

1. Adobe 6 85.7 %
 2. Bloque 0 0.0 %
 3. Bahareque 1 14.3 %
 4. Madera 0 0.0 %
 5. Desperdicios 0 0.0 %
 6. Ladrillo 0 0.0 %
 7. Piedra 0 0.0 %

23. Tenencia de la vivienda:

Propia totalmente pagada 5 71.4 %
 Dominio:
 Pleno 1 20.0 %
 Escritura 1 20.0 %
 Util 3 60.0 %
 Sexo:
 Masculino 4 80.0 %
 Femenino 1 20.0 %
 Ambos 0 0.0 %
 Propia Pagando 0 0.0 %
 Alquilada 1 14.3 %
 Prestada 1 14.3 %

Indicadores Socioeconómicos Línea Base Municipio San Nicolás Copán.

24. Cuales son los principales problemas de la vivienda.			
No tiene repello	<u>7</u>	<u>100.0</u>	%
Piso de tierra	<u>5</u>	<u>71.4</u>	%
Falta de cielo falso	<u>7</u>	<u>100.0</u>	%
Problemas estructurales	<u>6</u>	<u>85.7</u>	%
Techo en mal estado	<u>4</u>	<u>57.1</u>	%
Ninguno	<u>0</u>	<u>0.0</u>	%
		Externo	<u>6</u> <u>85.7</u> %
		Interno	<u>7</u> <u>#####</u> %
25. Condiciones de la vivienda:		29. Cuántas piezas se utilizan como dormitorio:	
Buena	<u>0</u>	<u>0.0</u>	%
Regular	<u>1</u>	<u>14.3</u>	%
Mala	<u>6</u>	<u>85.7</u>	%
		Una	<u>2</u> <u>28.6</u> %
		Dos	<u>3</u> <u>42.9</u> %
		Tres	<u>2</u> <u>28.6</u> %
		Cuatro y mas	<u>0</u> <u>0.0</u> %
26. Freceuntementeque utilizan para cocinar:		30. Cuántas familias viven en esta casa:	
Electricidad	<u>0</u>	<u>0.0</u>	%
Gas volátil (Chimbo)	<u>0</u>	<u>0.0</u>	%
Gas (Kerosén)	<u>0</u>	<u>0.0</u>	%
Leña	<u>7</u>	<u>#####</u>	%
No Cosina	<u>0</u>	<u>0.0</u>	%
		Una	<u>7</u> <u>100.0</u> %
		Dos	<u>0</u> <u>0.0</u> %
		Tres	<u>0</u> <u>0.0</u> %
		Cuatro	<u>0</u> <u>0.0</u> %
		Cinco y mas	<u>0</u> <u>0.0</u> %
		Familias <u>7</u>	
27. Cuantas piezas tiene esta vivienda:		31. Ha emigrado algun miembro de su hogar:	
Una	<u>0</u>	<u>0.0</u>	%
Dos	<u>1</u>	<u>14.3</u>	%
Tres	<u>1</u>	<u>14.3</u>	%
Cuatro	<u>1</u>	<u>14.3</u>	%
Cinco	<u>2</u>	<u>28.6</u>	%
Seis y mas	<u>0</u>	<u>0.0</u>	%
		Si	<u>3</u> <u>42.9</u> %
		Cuantos	<u>14</u> <u>200.0</u> %
		Sexo:	
		Maculino	<u>7</u> <u>50.0</u> %
		Femenino	<u>7</u> <u>50.0</u> %
		Dentro del pais	<u>13</u> <u>92.9</u> %
		Otro pais	<u>1</u> <u>7.1</u> %
		No	<u>4</u> <u>57.1</u> %
28. Cuantos baños tiene:		32. Conoce usted casos de violencia intrafamiliar en el barrio en el ultimo año:	
No tiene baño	<u>4</u>	<u>57.1</u>	%
Uno	<u>3</u>	<u>42.9</u>	%
Dos	<u>—</u>	<u>0.0</u>	%
Tres y mas	<u>—</u>	<u>0.0</u>	%
		Si	<u>0</u> <u>-</u> %
		Cuantos	<u>0</u> <u>###</u> %
		No	<u>0</u> <u>-</u> %

Indicadores Socioeconómicos Línea Base Municipio San Nicolás Copán.

33. Le ha sucedido algún caso de violencia a usted o a su familia en el ultimo año:

Si 0 0.0 % Cuantos 0 0.0 % No 0 0.0 %

34. Situación educativa actual, e igualdad entre los sexos, de los niños en edad escolar (4 a 23 ai 22)

Sexo		Grado que actualmente cursan o cursaron											Estudian ahora	
M	F	Pre Grado	Primer Grado	Segundo Grado	Tercero Grado	Cuarto Grado	Quinto Grado	Sexto Grado	Básico	Diver.	Univ.	Ning.	Si	No
10	12	2	2	3	2	2	0	2	1	0	0	8	9	13
45. %	54. %	9.1 %	9.1 %	13.6 %	9.1 %	9.1 %	0.0 %	9.1 %	4.5 %	0.0 %	0.0 %	36.4 %	40.5 %	59.1 %

35. Profesión u oficio e ingresos de los miembros de la familia en edad de trabajar:

Pea Ocupada y Desocupada

Si	%	No	%

Ingresos Menos de 1,000 20 181.8 %
 Ingresos entre Lps. 1,001 a 2,000 4 36.4 %
 Ingresos entre Lps. 2,001 a 4,000 4 36.4 %
 Ingresos entre Lps. 4,001 a 8,000 0 0.0 %
 Ingresos entre Lps. 8,001 y más 0 0.0 %

36. Alguien de la familia ha obtenido algún tipo de prestamo:

Si 2 28.57 %
 No 5 71.43 %
 M 1 50.00 %
 F 1 50.00 %

37. Reciben remesas:

Si 1 14.29 %
 No 6 85.71 %

39. Cuantos son los ingresos mensuales familiares:

Rangos (Lps)	Hogar	%
de 1,000.00	1	14.29
1,001 - 2,000	1	14.29
2,001 - 4,000	3	42.86
4,001 - 8,000	2	28.57
8,001 - 12,000	0	0
12,001 - 20,000	0	0
20,001 - 30,000	0	0
30,001 - 50,000	0	0
50,001 y Mas	0	0

38. Cuanto lps.

No.	Rango	Cant.	%
1	0.01 - 1000.00	1	100.00
2	1000.01 - 2000.00	0	-
3	2000.01 - y mas	0	-

40. Los ingresos familiares ajustan para alimentarse los:

1. 3 tiempos 5 71.4 %
 2. 2 tiempos 2 28.6 %
 3. 1 tiempos 0 0.0 %

Indicadores Socioeconómicos Línea Base Municipio San Nicolás Copán.

<p>41. Trabaja por cuenta propia la tierra alguien en la familia</p> <p>1. Si <u>4</u> <u>57.1</u> %</p> <p>2. No <u>3</u> <u>42.9</u> %</p> <p>M <u>4</u> <u>100.0</u> %</p> <p>F <u>0</u> <u>0.0</u> %</p> <p>Cuantos</p> <p>Uno <u>2</u> <u>50.0</u> %</p> <p>Dos <u>2</u> <u>50.0</u> %</p> <p>Tres <u>0</u> <u>0.0</u> %</p> <p>Cuatro <u>0</u> <u>0.0</u> %</p> <p>Cinco y mas <u>0</u> <u>0.0</u> %</p>	<p>43. Se producen alimentos en la familia:</p> <p>Si <u>5</u> <u>71.4</u> %</p> <p>No <u>2</u> <u>28.6</u> %</p>																																																																										
<p>42. Tipo de tenencia de la tierra</p> <p>1. Propia pagada <u>4</u> <u>57.1</u> %</p> <p>Pleno <u>2</u> <u>50.0</u> %</p> <p>Util <u>2</u> <u>50.0</u> %</p> <p>2. Propia pagando <u>0</u> <u>0.0</u> %</p> <p>3. Alquilada <u>0</u> <u>0.0</u> %</p> <p>4. Prestada <u>1</u> <u>14.3</u> %</p> <p>5. En litigio <u>0</u> <u>0.0</u> %</p> <p>6. Comunal <u>0</u> <u>0.0</u> %</p> <p>7. No tiene <u>2</u> <u>28.6</u> %</p>	<p>44. Producen suficientes alimentos para autoconsumo:</p> <p>Si <u>5</u> <u>71.4</u> %</p> <p>No <u>2</u> <u>28.6</u> %</p>																																																																										
<p>47. Cuantas mujeres de la familia participan en organizaciones:</p> <p>Ninguno <u>0</u> <u>0.0</u> %</p> <p>Uno <u>0</u> <u>0.0</u> %</p> <p>Dos <u>0</u> <u>0.0</u> %</p> <p>Tres y mas <u>0</u> <u>0.0</u> %</p>	<p>45. De los alimentos que producen obtienen exedentes para la venta:</p> <p>Si <u>3</u> <u>42.9</u> %</p> <p>No <u>4</u> <u>57.1</u> %</p>																																																																										
<p>Indicadores Socioeconómicos de San Nicolás, Copán</p>	<p>46. Cuantos hombres de la familia participan en organizaciones:</p> <p>Ninguno <u>6</u> <u>85.7</u> %</p> <p>Uno <u>1</u> <u>14.3</u> %</p> <p>Dos <u>0</u> <u>0.0</u> %</p> <p>Tres y mas <u>0</u> <u>0.0</u> %</p> <p>48. En la casa que habita existen los siguientes servicios publicos:</p> <table border="1"> <thead> <tr> <th rowspan="2">No</th> <th rowspan="2">Servicios Publicos</th> <th colspan="2">Lo reciben</th> </tr> <tr> <th>Cant.</th> <th>%</th> </tr> </thead> <tbody> <tr> <td>1</td> <td>Agua de pozo propio</td> <td>7</td> <td>100.0</td> </tr> <tr> <td>2</td> <td>Agua domiciliar de pozo comunal</td> <td></td> <td>0.0</td> </tr> <tr> <td>3</td> <td>Acarrea agua de rio o quebrada</td> <td>2</td> <td>28.6</td> </tr> <tr> <td>4</td> <td>Agua domiciliar por acueducto</td> <td>6</td> <td>85.7</td> </tr> <tr> <td>5</td> <td>Agua domiciliar por Manguera</td> <td>7</td> <td>100.0</td> </tr> <tr> <td>6</td> <td>Agua llave publica / fuente</td> <td>1</td> <td>14.3</td> </tr> <tr> <td>7</td> <td>Reservorio de agua lluvia</td> <td>7</td> <td>100.0</td> </tr> <tr> <td>8</td> <td>Servicio sanitario</td> <td>3</td> <td>42.9</td> </tr> <tr> <td>9</td> <td>Letrina</td> <td>2</td> <td>28.6</td> </tr> <tr> <td>10</td> <td>Usa la letrina</td> <td>1</td> <td>14.3</td> </tr> <tr> <td>11</td> <td>Recolección de basura</td> <td>0</td> <td>0.0</td> </tr> <tr> <td>12</td> <td>Aseo de calles</td> <td>0</td> <td>0.0</td> </tr> <tr> <td>13</td> <td>Energia eléctrica domiciliaria</td> <td>5</td> <td>71.4</td> </tr> <tr> <td>14</td> <td>Teléfono (Hondutel)</td> <td>0</td> <td>0.0</td> </tr> <tr> <td>15</td> <td>Teléfono (Celular)</td> <td>5</td> <td>71.4</td> </tr> <tr> <td>16</td> <td>Alumbrada publico</td> <td>3</td> <td>42.9</td> </tr> <tr> <td>17</td> <td>Mantenimiento de calles</td> <td>0</td> <td>0.0</td> </tr> </tbody> </table>	No	Servicios Publicos	Lo reciben		Cant.	%	1	Agua de pozo propio	7	100.0	2	Agua domiciliar de pozo comunal		0.0	3	Acarrea agua de rio o quebrada	2	28.6	4	Agua domiciliar por acueducto	6	85.7	5	Agua domiciliar por Manguera	7	100.0	6	Agua llave publica / fuente	1	14.3	7	Reservorio de agua lluvia	7	100.0	8	Servicio sanitario	3	42.9	9	Letrina	2	28.6	10	Usa la letrina	1	14.3	11	Recolección de basura	0	0.0	12	Aseo de calles	0	0.0	13	Energia eléctrica domiciliaria	5	71.4	14	Teléfono (Hondutel)	0	0.0	15	Teléfono (Celular)	5	71.4	16	Alumbrada publico	3	42.9	17	Mantenimiento de calles	0	0.0
No	Servicios Publicos			Lo reciben																																																																							
		Cant.	%																																																																								
1	Agua de pozo propio	7	100.0																																																																								
2	Agua domiciliar de pozo comunal		0.0																																																																								
3	Acarrea agua de rio o quebrada	2	28.6																																																																								
4	Agua domiciliar por acueducto	6	85.7																																																																								
5	Agua domiciliar por Manguera	7	100.0																																																																								
6	Agua llave publica / fuente	1	14.3																																																																								
7	Reservorio de agua lluvia	7	100.0																																																																								
8	Servicio sanitario	3	42.9																																																																								
9	Letrina	2	28.6																																																																								
10	Usa la letrina	1	14.3																																																																								
11	Recolección de basura	0	0.0																																																																								
12	Aseo de calles	0	0.0																																																																								
13	Energia eléctrica domiciliaria	5	71.4																																																																								
14	Teléfono (Hondutel)	0	0.0																																																																								
15	Teléfono (Celular)	5	71.4																																																																								
16	Alumbrada publico	3	42.9																																																																								
17	Mantenimiento de calles	0	0.0																																																																								

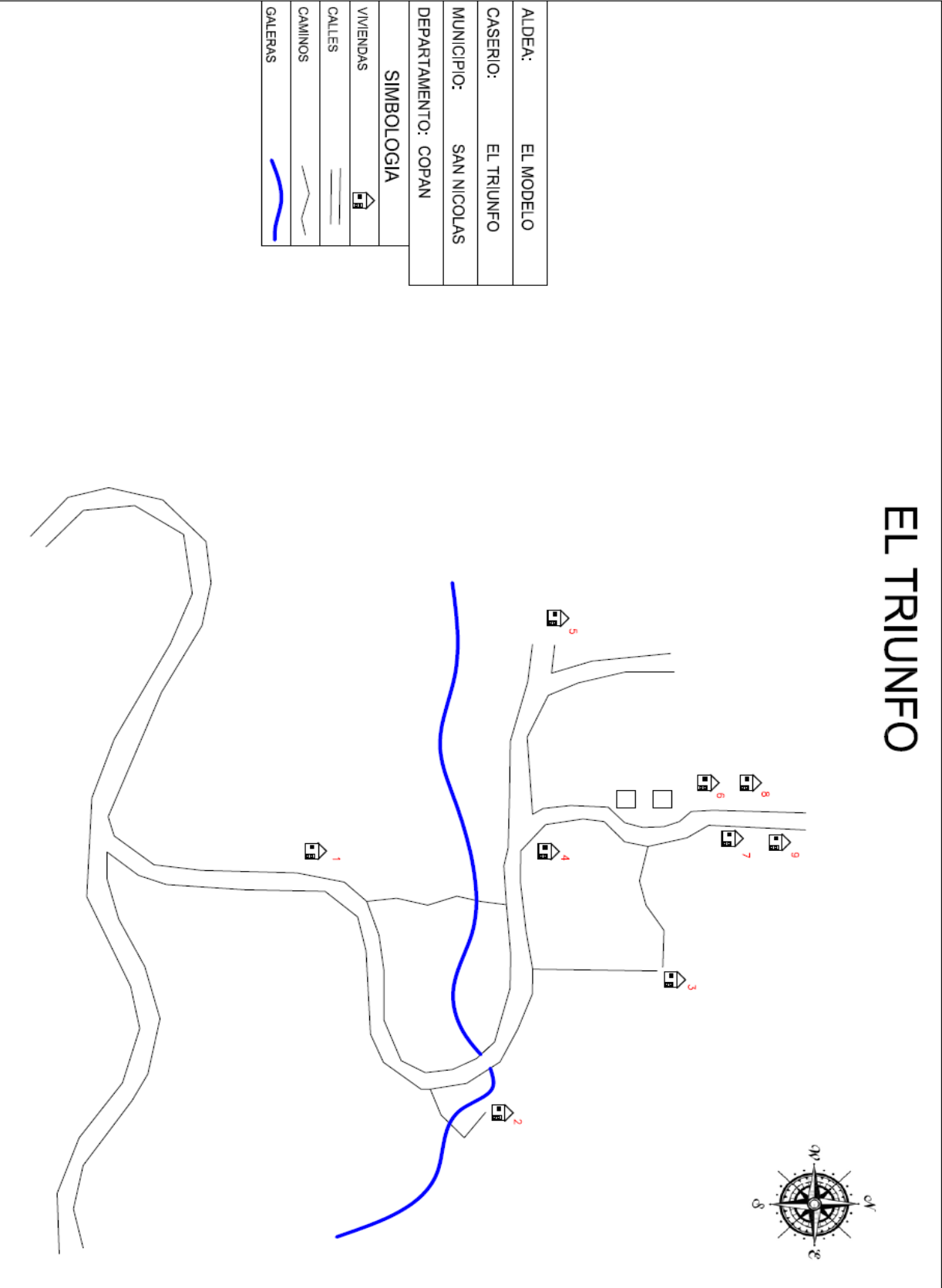
**Levantamiento De Indicadores Socioeconómicos
Ejemplo De Identificación De Viviendas Por Comunidad**

**Municipio De: San Nicolás, Copán
Código: 0419**

Comunidad: Caserío El Triunfo.

Nn° Vivienda	Nombre De Jefe De Familia	Ocupado	Desocupado	Edificio, Publico Negocio/ Otro	Estado Vivienda		
					B	R	M
1	Miguel Ángel Santos	X			X		
2	Miguel Ángel Santos		X				
3	Alejandro Villanueva	X				X	
4	José Luis Castro	X				X	
5	Adán Santamaría	X				X	
6	Marvin Melara	X			X		
7	Juan Carlos Melara	X				X	
8	José Abel Enamorado		X				
9	Abraham Enamorado	X				X	

Descripción Edificación	# Edificaciones
Viviendas Ocupadas	7
Viviendas Desocupadas	2
Iglesias	-
Centro Comunal	-
Escuela	-
Kínder	-
Cesar-Cesamos	-
Negocios	-
Edificios Gubernamentales	-
Otras	-
Total Edificaciones	9



MANCOMUNIDAD CHORTI MUNICIPALIDAD DE SAN NICOLAS, COPÁN Encuesta Socioeconomica para Establecer Linea de Base a Nivel Municipal (en el marco de los ODM)						
DATOS GENERALES						
Municipio: San Nicolas, Copán						
Caserio: Las Brisas						
Población: <u>107</u>				Vivienda: <u>25</u>		
12. Clasificación de personas por rangos de edades y sexos				15. Quien atendio el parto		
No	Rangos de Edades	No. De Personas	Sexo		saben leer y escribir	
			F	M	F	M
1	Menores de 1 año	3	2	1	0	0
2	De 1 a 4 años	12	6	6	0	0
3	De 5 a 6 años	5	2	3	1	1
4	De 7 a 12 años	15	10	5	9	4
5	De 13 a 15 años	9	2	7	2	7
6	De 16 a 18 años	3	2	1	2	1
7	De 19 a 23 años	10	4	6	4	5
8	De 24 a 30 años	18	7	11	5	8
9	De 31 a 40 años	8	4	4	3	4
10	De 41 a 50 años	5	4	1	3	1
11	De 51 a 64 años	12	6	6	3	5
12	De 65 años y mas	7	4	3	1	2
13. Cuantas madres solteras hay en el hogar:				16. Hubo alguna muerte materna durante el parto o post parto en la familia en el 2013 (hogares)		
<u>6</u> <u>21.4</u> %				1. Si <u>0</u> <u>0.0</u> % 2. No <u>0</u> <u>0.0</u> %		
14. Cuantos niñ@s nacieron en la familia durante 2013:				17. Planifica la familia con su pareja:		
<u>2</u> <u>8.0</u> %				1. Si <u>9</u> <u>36.0</u> % 2. No <u>16</u> <u>64.0</u> %		
Femenino <u>0</u> <u>0.0</u> %				18. Tipo de método que usa:		
Masculino <u>2</u> <u>100.0</u> %				1. Ritmo <u>1</u> <u>11.1</u> %		
Mujeres en edad reproductiva				2. Diu <u>1</u> <u>11.1</u> %		
<u>19</u>				3. Pastilla <u>3</u> <u>33.3</u> %		
				4. Preservativo <u>0</u> <u>0.0</u> %		
				5. Inyección <u>4</u> <u>44.4</u> %		
				6. Operación <u>0</u> <u>0.0</u> %		
				6.1. F <u>0</u> <u>0.0</u> %		
				6.2. M <u>0</u> <u>0.0</u> %		

Indicadores Socioeconómicos Línea Base Municipio San Nicolás Copán.

19. Se murio en la familia un niño (a) menor de 5 años en el 2013:

1. Si 0 0.0 %

2. No 0 0.0 %

Femenino 0 #### %

Masculino 0 #### %

20. Se manifestaron en elgun miembro de su familia las siguientes enfermedades, durante el 2013:

No	Tipo de enfermedad	Se manifesto		Sexo				Asistencia					
		Si	%	M	%	F	%	Publi ca	%	Priv ada	%	Pro pia	%
1	Infecciones Respiratorias Agudas	13	12	8	62	5	38	7	54	0	0	6	46
2	Dengue Clásico	3	3	1	8	2	15	1	8	0	0	2	15
3	Paludismo		0		0		0		0		0		0
4	Dengue Hemorrágico		0		0		0		0		0		0
5	Chagas		0		0		0		0		0		0
6	Alcoholismo	1	1	1	8	0	0	0	0	0	0	1	8
7	Discapacidad en edad de 5 en adelante	2	2	2	15	0	0	1	8	1	8	0	0
8	Tuberculosis		0		0		0		0		0		0
9	Cancer		0		0		0		0		0		0
10	Diarreas	1	1	0	0	1	8	1	8	0	0	0	0
11	De la piel	2	2	0	0	2	15	1	8	0	0	1	8
12	Otros:	6	6	4	31	2	15	3	23	0	0	3	23

21. Tipo de vivienda en uso:

Casa 25 100.0 %
 Apartamento Independiente 0.0 %
 Local no abitacional 0.0 %
 Cuarto mesón (cuarterías) 0.0 %
 Casa improvisada 0.0 %

22. Materiales de construcción de las paredes:

1. Adobe 15 60.0 %
 2. Bloque 3 12.0 %
 3. Bahareque 3 12.0 %
 4. Madera 3 12.0 %
 5. Desperdicios 0.0 %
 6. Ladrillo 1 4.0 %
 7. Piedra 0.0 %

23. Tenencia de la vivienda:

Propia totalmente pagada 20 80.0 %
 Dominio:
 Pleno 1 5.0 %
 Escritura 7 35.0 %
 Util 12 60.0 %
 Sexo:
 Masculino 8 40.0 %
 Femenino 9 45.0 %
 Ambos 3 15.0 %
 Propia Pagando 0 0.0 %
 Alquilada 4 16.0 %
 Prestada 1 4.0 %

Indicadores Socioeconómicos Línea Base Municipio San Nicolás Copán.

24. Cuales son los principales problemas de la vivienda.			
No tiene repello	<u>15</u>	<u>60.0</u>	%
Piso de tierra	<u>8</u>	<u>32.0</u>	%
Falta de cielo falso	<u>24</u>	<u>96.0</u>	%
Problemas estructurales	<u>7</u>	<u>28.0</u>	%
Techo en mal estado	<u>7</u>	<u>28.0</u>	%
Ninguno	<u>1</u>	<u>4.0</u>	%
Externo		<u>15</u>	<u>100.0</u> %
Interno		<u>13</u>	<u>86.7</u> %
25. Condiciones de la vivienda:		29. Cuántas piezas se utilizan como dormitorio:	
Buena	<u>1</u>	<u>4.0</u>	%
Regular	<u>11</u>	<u>44.0</u>	%
Mala	<u>13</u>	<u>52.0</u>	%
26. Freceuntementeque utilizan para cocinar:		30. Cuántas familias viven en esta casa:	
Electricidad	<u>1</u>	<u>4.0</u>	%
Gas volátil (Chimbo)	<u> </u>	<u>0.0</u>	%
Gas (Kerosén)	<u> </u>	<u>0.0</u>	%
Leña	<u>25</u>	<u>#####</u>	%
No Cosina	<u> </u>	<u>0.0</u>	%
27. Cuantas piezas tiene esta vivienda:		31. Ha emigrado algun miembro de su hogar:	
Una	<u>1</u>	<u>4.0</u>	%
Dos	<u>4</u>	<u>16.0</u>	%
Tres	<u>5</u>	<u>20.0</u>	%
Cuatro	<u>8</u>	<u>32.0</u>	%
Cinco	<u>6</u>	<u>24.0</u>	%
Seis y mas	<u>1</u>	<u>4.0</u>	%
28. Cuantos baños tiene:		32. Conoce usted casos de violencia intrafamiliar en el barrio en el ultimo año:	
No tiene baño	<u>4</u>	<u>16.0</u>	%
Uno	<u>16</u>	<u>64.0</u>	%
Dos	<u>5</u>	<u>20.0</u>	%
Tres y mas	<u>0</u>	<u>0.0</u>	%
Si		<u>0</u>	<u>-</u> %
Cuantos		<u>0</u>	<u>###</u> %
No		<u>0</u>	<u>-</u> %
Dentro del pais		<u>1</u>	<u>50.0</u> %
Otro pais		<u>1</u>	<u>50.0</u> %
No		<u>24</u>	<u>96.0</u> %
Maculino		<u>1</u>	<u>50.0</u> %
Femenino		<u>1</u>	<u>50.0</u> %
Familias		<u>28</u>	

Indicadores Socioeconómicos Línea Base Municipio San Nicolás Copán.

33. Le ha sucedido algún caso de violencia a usted o a su familia en el ultimo año:

Si 1 4.0 % Cuantos 1 0.9 % No 24 96.0 %

34. Situación educativa actual, e igualdad entre los sexos, de los niños en edad escolar (4 a 23 ai 42)

Sexo		Grado que actualmente cursan o cursaron											Estudian ahora	
M	F	Pre Grado	Primer Grado	Segundo Grado	Tercero Grado	Cuarto Grado	Quinto Grado	Sexto Grado	Básico	Diver.	Univ.	Ning.	Si	No
20	22	6	2	1	7	3	3	13	5	0	0	2	22	20
47. %	52. %	14.3 %	4.8 %	2.4 %	16.7 %	7.1 %	7.1 %	31.0 %	11.9 %	0.0 %	0.0 %	4.8 %	52.4 %	47.6 %

35. Profesión u oficio e ingresos de los miembros de la familia en edad de trabajar:

Pea Ocupada y Desocupada

Si	%	No	%

Ingresos Menos de 1,000 52 130.0 %
 Ingresos entre Lps. 1,001 a 2,000 9 22.5 %
 Ingresos entre Lps. 2,001 a 4,000 8 20.0 %
 Ingresos entre Lps. 4,001 a 8,000 9 22.5 %
 Ingresos entre Lps. 8,001 y más 0 0.0 %

36. Alguien de la familia ha obtenido algún tipo de prestamo:

Si 3 ##### %
 No 22 ##### %
 M 3 ##### %
 F 0 - %

37. Reciben remesas:

Si 2 ##### %
 No 23 ##### %

39. Cuantos son los ingresos mensuales familiares:

Rangos (Lps)	Hogar	%
de 1,000.00	1	#####
1,001 - 2,000	6	#####
2,001 - 4,000	6	#####
4,001 - 8,000	10	#####
8,001 - 12,000	2	#####
12,001 - 20,000	0	#####
20,001 - 30,000	0	#####
30,001 - 50,000	0	#####
50,001 y Mas	0	#####

38. Cuanto lps.

No.	Rango	Cant.	%
1	0.01 - 1000.00	1	50.00
2	1000.01 -2000.00	0	-
3	2000.01 - y mas	1	50.00

40. Los ingresos familiares ajustan para alimentarse los:

1. 3 tiempos 20 ##### %
 2. 2 tiempos 5 ##### %
 3. 1 tiempos 0 ##### %

Indicadores Socioeconómicos Línea Base Municipio San Nicolás Copán.

<p>41. Trabaja por cuenta propia la tierra alguien en la familia</p> <p>1. Si <u>21</u> ##### %</p> <p>2. No <u>4</u> ##### %</p> <p>M <u> </u> 0.0 %</p> <p>F <u> </u> 0.0 %</p> <p>Cuantos</p> <p>Uno <u>14</u> <u>66.7</u> %</p> <p>Dos <u>4</u> <u>19.0</u> %</p> <p>Tres <u>2</u> <u>9.5</u> %</p> <p>Cuatro <u>1</u> <u>4.8</u> %</p> <p>Cinco y mas <u>0</u> <u>0.0</u> %</p>	<p>43. Se producen alimentos en la familia:</p> <p>Si <u>15</u> ##### %</p> <p>No <u>10</u> ##### %</p>																																																																										
<p>42. Tipo de tenencia de la tierra</p> <p>1. Propia pagada <u>18</u> #jDIV/0! %</p> <p>Pleno <u>10</u> <u>55.6</u> %</p> <p>Util <u>8</u> <u>44.4</u> %</p> <p>2. Propia pagando <u>0</u> #jDIV/0! %</p> <p>3. Alquilada <u>3</u> #jDIV/0! %</p> <p>4. Prestada <u>1</u> #jDIV/0! %</p> <p>5. En litigio <u>0</u> #jDIV/0! %</p> <p>6. Comunal <u>0</u> #jDIV/0! %</p> <p>7. No tiene <u>3</u> #jDIV/0! %</p>	<p>44. Producen suficientes alimentos para autoconsumo:</p> <p>Si <u>12</u> ##### %</p> <p>No <u>13</u> ##### %</p>																																																																										
<p>47. Cuantas mujeres de la familia participan en organizaciones:</p> <p>Ninguno <u>18</u> ##### %</p> <p>Uno <u>7</u> ##### %</p> <p>Dos <u>0</u> ##### %</p> <p>Tres y mas <u>0</u> ##### %</p>	<p>45. De los alimentos que producen obtienen exedentes para la venta:</p> <p>Si <u>3</u> ##### %</p> <p>No <u>22</u> ##### %</p>																																																																										
<p>Indicadores Socioeconómicos de San Nicolás, Copán</p>	<p>46. Cuantos hombres de la familia participan en organizaciones:</p> <p>Ninguno <u>21</u> ##### %</p> <p>Uno <u>3</u> ##### %</p> <p>Dos <u>1</u> ##### %</p> <p>Tres y mas <u>0</u> ##### %</p>																																																																										
	<p>48. En la casa que habita existen los siguientes sevicios publicos:</p> <table border="1"> <thead> <tr> <th rowspan="2">No</th> <th rowspan="2">Servicios Publicos</th> <th colspan="2">Lo reciben</th> </tr> <tr> <th>Cant.</th> <th>%</th> </tr> </thead> <tbody> <tr><td>1</td><td>Agua de pozo propio</td><td>8</td><td>#####</td></tr> <tr><td>2</td><td>Agua domiciliar de pozo comunal</td><td>7</td><td>#####</td></tr> <tr><td>3</td><td>Acarrea agua de rio o quebrada</td><td>9</td><td>#####</td></tr> <tr><td>4</td><td>Agua domiciliar por acueducto</td><td>7</td><td>#####</td></tr> <tr><td>5</td><td>Agua domiciliar por Manguera</td><td>0</td><td>#####</td></tr> <tr><td>6</td><td>Agua llave publica / fuente</td><td>4</td><td>#####</td></tr> <tr><td>7</td><td>Reservorio de agua lluvia</td><td>1</td><td>#####</td></tr> <tr><td>8</td><td>Servicio sanitario</td><td>17</td><td>#####</td></tr> <tr><td>9</td><td>Letrina</td><td>4</td><td>#####</td></tr> <tr><td>10</td><td>Usa la letrina</td><td>4</td><td>#####</td></tr> <tr><td>11</td><td>Recolección de basura</td><td>0</td><td>#####</td></tr> <tr><td>12</td><td>Aseo de calles</td><td>0</td><td>#####</td></tr> <tr><td>13</td><td>Energia eléctrica domiciliaria</td><td>23</td><td>#####</td></tr> <tr><td>14</td><td>Teléfono (Hondutel)</td><td>0</td><td>#####</td></tr> <tr><td>15</td><td>Teléfono (Celular)</td><td>21</td><td>#####</td></tr> <tr><td>16</td><td>Alumbrada publico</td><td>17</td><td>#####</td></tr> <tr><td>17</td><td>Mantenimiento de calles</td><td>0</td><td>#####</td></tr> </tbody> </table>	No	Servicios Publicos	Lo reciben		Cant.	%	1	Agua de pozo propio	8	#####	2	Agua domiciliar de pozo comunal	7	#####	3	Acarrea agua de rio o quebrada	9	#####	4	Agua domiciliar por acueducto	7	#####	5	Agua domiciliar por Manguera	0	#####	6	Agua llave publica / fuente	4	#####	7	Reservorio de agua lluvia	1	#####	8	Servicio sanitario	17	#####	9	Letrina	4	#####	10	Usa la letrina	4	#####	11	Recolección de basura	0	#####	12	Aseo de calles	0	#####	13	Energia eléctrica domiciliaria	23	#####	14	Teléfono (Hondutel)	0	#####	15	Teléfono (Celular)	21	#####	16	Alumbrada publico	17	#####	17	Mantenimiento de calles	0	#####
	No			Servicios Publicos	Lo reciben																																																																						
		Cant.	%																																																																								
	1	Agua de pozo propio	8	#####																																																																							
	2	Agua domiciliar de pozo comunal	7	#####																																																																							
	3	Acarrea agua de rio o quebrada	9	#####																																																																							
	4	Agua domiciliar por acueducto	7	#####																																																																							
	5	Agua domiciliar por Manguera	0	#####																																																																							
	6	Agua llave publica / fuente	4	#####																																																																							
	7	Reservorio de agua lluvia	1	#####																																																																							
	8	Servicio sanitario	17	#####																																																																							
	9	Letrina	4	#####																																																																							
	10	Usa la letrina	4	#####																																																																							
	11	Recolección de basura	0	#####																																																																							
	12	Aseo de calles	0	#####																																																																							
	13	Energia eléctrica domiciliaria	23	#####																																																																							
14	Teléfono (Hondutel)	0	#####																																																																								
15	Teléfono (Celular)	21	#####																																																																								
16	Alumbrada publico	17	#####																																																																								
17	Mantenimiento de calles	0	#####																																																																								

**Levantamiento De Indicadores Socioeconómicos
Ejemplo De Identificación De Viviendas Por Comunidad**

**Municipio De: San Nicolás, Copán
Código: 0419**

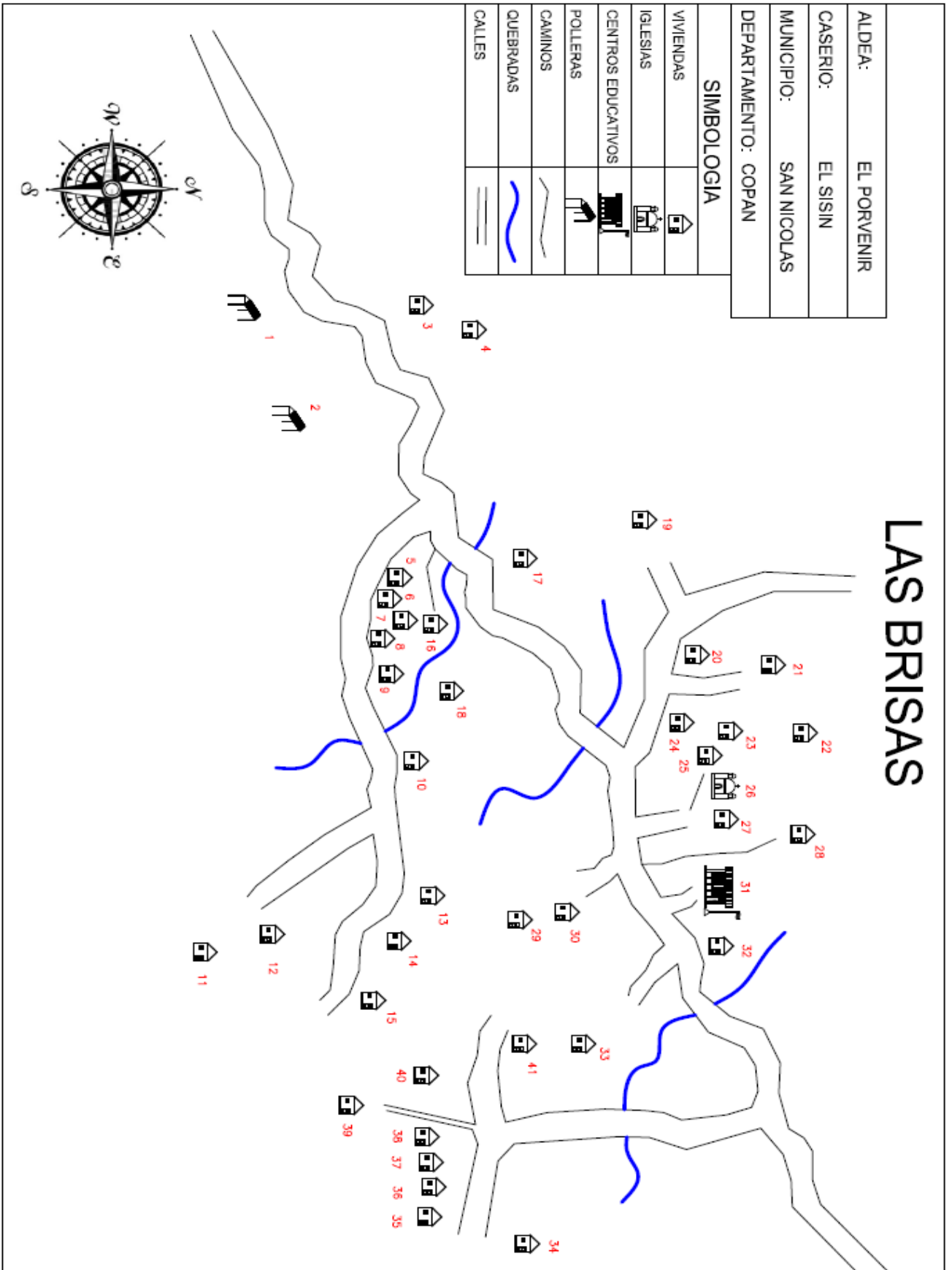
Comunidad: Caserío Las Brisas.

Nº Vivienda	Nombre De Jefe De Familia	Ocupado	Desocupado	Edificio, Publico Negocio/ Otro	Estado Vivienda		
					B	R	M
1	Manuel Aguilar			Pollero			
2	Manuel Aguilar			Pollero			
3	Mauricio Aguilar		X				
4	Benancio Menjivar	X				X	
5	Marta Arita	X				X	
6	Ismael Arita	X			X		
7	Julio Arita	X				X	
8	Rosa Arita Aguilar	X				X	
9	Juan Mejía	X				X	
10	Teodosa Mejía	X			X		
11	Ana Sarmiento	X				X	
12	Raquel Quintanilla		X				
13	Fernando Quintanilla	X			X		
14	Danilo Quintanilla	X				X	
15	Juan Arita	X					X
16	Marco Antonio Aguilar	X			X		
17	Marvin Colindres		X				
18	Francisco Menjivar	X			X		
19	Ramón Menjivar		X				
20	María Santos López	X				X	
21	Isidro Menjivar	X		Establo			
22	Isidro Menjivar	X				X	
23	Isidro Menjivar	X					X
24	Felipa Menjivar	X					X
25	Iglesia			Iglesia			
26	Marcelo Mejía	X					
27	Felipe Menjivar	X					
28	Isidro Mejía	X					
29	Isidro Mejía	X					
30	Escuela			Escuela			

Indicadores Socioeconómicos Línea Base Municipio San Nicolás Copán.

31	Marcelo Mejía	X				X	
32	Felipe Menjivar	X					X
33	Aníbal Alvarado		X				
34	Pompilio Santos	X				X	
35	Víctor Santos		X				
36	Argentina Santos	X			X		
37	Rosa López	X				X	
38	Melvin Caballero		X				
39	Julio Santos	X				X	
40	Ramón (Pendiente Apellido)	X				X	

Descripción Edificación	# Edificaciones
Viviendas Ocupadas	25
Viviendas Desocupadas	11
Iglesias	1
Centro Comunal	-
Escuela	1
Kínder	-
Cesar-Cesamos	-
Negocios	-
Edificios Gubernamentales	-
Otras	2
Total Edificaciones	40



Indicadores Socioeconómicos Línea Base Municipio San Nicolás Copán.

MANCOMUNIDAD CHORTI						
MUNICIPALIDAD DE SAN NICOLAS, COPÁN						
Encuesta Socioeconomica para Establecer Línea de Base a Nivel Municipal						
(en el marco de los ODM)						
DATOS GENERALES						
Municipio: San Nicolas, Copán						
Caserio: Copalchil						
Población: <u> 7 </u>				Vivienda: <u> 2 </u>		
12. Clasificación de personas por rangos de edades y sexos				15. Quien atendio el parto		
No	Rangos de Edades	No. De Personas	Sexo		saben leer y escribir	
			F	M	F	M
1	Menores de 1 año	0	0	0	0	0
2	De 1 a 4 años	0	0	0	0	0
3	De 5 a 6 años	0	0	0	0	0
4	De 7 a 12 años	0	0	0	0	0
5	De 13 a 15 años	0	0	0	0	0
6	De 16 a 18 años	1	0	1	0	1
7	De 19 a 23 años	0	0	0	0	0
8	De 24 a 30 años	1	0	1	0	0
9	De 31 a 40 años	1	0	1	0	1
10	De 41 a 50 años	0	0	0	0	0
11	De 51 a 64 años	4	2	2	1	2
12	De 65 años y mas	0	0	0	0	0
13. Cuantas madres solteras hay en el hogar:				16. Hubo alguna muerte materna durante el parto o post parto en la familia en el 2013 (hogares)		
<u> 0 </u> <u> 0.0 </u> %				1. Si <u> 0 </u> <u> 0.0 </u> % 2. No <u> 2 </u> <u> #### </u> %		
14. Cuantos niñ@s nacieron en la familia durante 2013:				17. Planifica la familia con su pareja:		
<u> 0 </u> <u> 0.0 </u> %				1. Si <u> 1 </u> <u> 50.0 </u> % 2. No <u> 1 </u> <u> 50.0 </u> %		
				18. Tipo de método que usa:		
				1. Ritmo <u> 0 </u> <u> 0.0 </u> %		
				2. Diu <u> 0 </u> <u> 0.0 </u> %		
				3. Pastilla <u> 0 </u> <u> 0.0 </u> %		
				4. Preservativo <u> 0 </u> <u> 0.0 </u> %		
				5. Inyección <u> 0 </u> <u> 0.0 </u> %		
				6. Operación <u> 1 </u> <u> 100.0 </u> %		
				6.1. F <u> 1 </u> <u> 100.0 </u> %		
				6.2. M <u> 0 </u> <u> 0.0 </u> %		
Mujeres en edad reproductiva						
<u> 0 </u>						

Indicadores Socioeconómicos Línea Base Municipio San Nicolás Copán.

19. Se murio en la familia un niño (a) menor de 5 años en el 2013:

1. Si 0.0 %

2. No 2 #### %

Femenino 0 #### %

Masculino 0 #### %

20. Se manifestaron en elgun miembro de su familia las siguientes enfermedades, durante el 2013:

No	Tipo de enfermedad	Se manifesto		Sexo				Asistencia					
		Si	%	M	%	F	%	Publi ca	%	Priv ada	%	Pro pia	%
1	Infecciones Respiratorias Agudas	1	14	0	0	1	100	1	100	0	0	0	0
2	Dengue Clásico	1	14	0	0	1	100	1	100	0	0	0	0
3	Paludismo	0	0	0	0	0	0	0	0	0	0	0	0
4	Dengue Hemorrágico	0	0	0	0	0	0	0	0	0	0	0	0
5	Chagas	0	0	0	0	0	0	0	0	0	0	0	0
6	Alcoholismo	0	0	0	0	0	0	0	0	0	0	0	0
7	Discapacidad en Niños/Niñas	1	14	1	100	0	0	1	100	0	0	0	0
8	Discapacidad en Jovenes	0	0	0	0	0	0	0	0	0	0	0	0
9	Discapacidad en Adultos	0	0	0	0	0	0	0	0	0	0	0	0
10	Discapacidad en Adulto Mayor	0	0	0	0	0	0	0	0	0	0	0	0
11	Tuberculosis	0	0	0	0	0	0	0	0	0	0	0	0
12	Cancer	0	0	0	0	0	0	0	0	0	0	0	0
13	Diarreas	0	0	0	0	0	0	0	0	0	0	0	0
14	De la piel	0	0	0	0	0	0	0	0	0	0	0	0
15	Otros:	1	14	0	0	1	100	1	100	0	0	0	0

21. Tipo de vivienda en uso:

Casa 2 100.0 %
 Apartamento Independiente 0 0.0 %
 Local no abitacional 0 0.0 %
 Cuarto mesón (cuarterias) 0 0.0 %
 Casa improvisada 0 0.0 %

22. Materiales de construcción de las paredes:

1. Adobe 0 0.0 %
 2. Bloque 2 100.0 %
 3. Bahareque 0 0.0 %
 4. Madera 0 0.0 %
 5. Desperdicios 0 0.0 %
 6. Ladrillo 0 0.0 %
 7. Piedra 0 0.0 %

23. Tenecia de la vivienda:

Propia totalmente pagada 1 50.0 %

 Dominio:
 Pleno 0 0.0 %
 Escritura 0 0.0 %
 Util 1 #### %

 Sexo:
 Masculino 1 #### %
 Femenino 0 0.0 %
 Ambos 0 0.0 %

 Propia Pagando 0 0.0 %
 Alquilada 0 0.0 %
 Prestada 1 50.0 %

Indicadores Socioeconómicos Línea Base Municipio San Nicolás Copán.

<p>24. Cuales son los principales problemas de la vivienda.</p> <table> <tr> <td>No tiene repello</td> <td><u>2</u></td> <td><u>100.0</u></td> <td>%</td> <td>Externo</td> <td><u>2</u></td> <td><u>100.0</u></td> <td>%</td> <td>Interno</td> <td><u>1</u></td> <td><u>50.0</u></td> <td>%</td> </tr> <tr> <td>Piso de tierra</td> <td><u>0</u></td> <td><u>0.0</u></td> <td>%</td> <td></td> <td></td> <td></td> <td></td> <td></td> <td></td> <td></td> <td></td> </tr> <tr> <td>Falta de cielo falso</td> <td><u>2</u></td> <td><u>100.0</u></td> <td>%</td> <td></td> <td></td> <td></td> <td></td> <td></td> <td></td> <td></td> <td></td> </tr> <tr> <td>Problemas estructurales</td> <td><u>1</u></td> <td><u>50.0</u></td> <td>%</td> <td></td> <td></td> <td></td> <td></td> <td></td> <td></td> <td></td> <td></td> </tr> <tr> <td>Techo en mal estado</td> <td><u>0</u></td> <td><u>0.0</u></td> <td>%</td> <td></td> <td></td> <td></td> <td></td> <td></td> <td></td> <td></td> <td></td> </tr> <tr> <td>Ninguno</td> <td><u>0</u></td> <td><u>0.0</u></td> <td>%</td> <td></td> <td></td> <td></td> <td></td> <td></td> <td></td> <td></td> <td></td> </tr> </table>				No tiene repello	<u>2</u>	<u>100.0</u>	%	Externo	<u>2</u>	<u>100.0</u>	%	Interno	<u>1</u>	<u>50.0</u>	%	Piso de tierra	<u>0</u>	<u>0.0</u>	%									Falta de cielo falso	<u>2</u>	<u>100.0</u>	%									Problemas estructurales	<u>1</u>	<u>50.0</u>	%									Techo en mal estado	<u>0</u>	<u>0.0</u>	%									Ninguno	<u>0</u>	<u>0.0</u>	%								
No tiene repello	<u>2</u>	<u>100.0</u>	%	Externo	<u>2</u>	<u>100.0</u>	%	Interno	<u>1</u>	<u>50.0</u>	%																																																																
Piso de tierra	<u>0</u>	<u>0.0</u>	%																																																																								
Falta de cielo falso	<u>2</u>	<u>100.0</u>	%																																																																								
Problemas estructurales	<u>1</u>	<u>50.0</u>	%																																																																								
Techo en mal estado	<u>0</u>	<u>0.0</u>	%																																																																								
Ninguno	<u>0</u>	<u>0.0</u>	%																																																																								
<p>25. Condiciones de la vivienda:</p> <table> <tr> <td>Buena</td> <td><u>0</u></td> <td><u>0.0</u></td> <td>%</td> </tr> <tr> <td>Regular</td> <td><u>1</u></td> <td><u>50.0</u></td> <td>%</td> </tr> <tr> <td>Mala</td> <td><u>1</u></td> <td><u>50.0</u></td> <td>%</td> </tr> </table>				Buena	<u>0</u>	<u>0.0</u>	%	Regular	<u>1</u>	<u>50.0</u>	%	Mala	<u>1</u>	<u>50.0</u>	%	<p>29. Cuántas piezas se utilizan como dormitorio:</p> <table> <tr> <td>Una</td> <td><u>2</u></td> <td><u>100.0</u></td> <td>%</td> </tr> <tr> <td>Dos</td> <td><u>0</u></td> <td><u>0.0</u></td> <td>%</td> </tr> <tr> <td>Tres</td> <td><u>0</u></td> <td><u>0.0</u></td> <td>%</td> </tr> <tr> <td>Cuatro y mas</td> <td><u>0</u></td> <td><u>0.0</u></td> <td>%</td> </tr> </table>				Una	<u>2</u>	<u>100.0</u>	%	Dos	<u>0</u>	<u>0.0</u>	%	Tres	<u>0</u>	<u>0.0</u>	%	Cuatro y mas	<u>0</u>	<u>0.0</u>	%																																								
Buena	<u>0</u>	<u>0.0</u>	%																																																																								
Regular	<u>1</u>	<u>50.0</u>	%																																																																								
Mala	<u>1</u>	<u>50.0</u>	%																																																																								
Una	<u>2</u>	<u>100.0</u>	%																																																																								
Dos	<u>0</u>	<u>0.0</u>	%																																																																								
Tres	<u>0</u>	<u>0.0</u>	%																																																																								
Cuatro y mas	<u>0</u>	<u>0.0</u>	%																																																																								
<p>26. Freceuntementeque utilizan para cocinar:</p> <table> <tr> <td>Electricidad</td> <td><u>0</u></td> <td><u>0.0</u></td> <td>%</td> </tr> <tr> <td>Gas volátil (Chimbo)</td> <td><u>0</u></td> <td><u>0.0</u></td> <td>%</td> </tr> <tr> <td>Gas (Kerosén)</td> <td><u>0</u></td> <td><u>0.0</u></td> <td>%</td> </tr> <tr> <td>Leña</td> <td><u>2</u></td> <td><u>#####</u></td> <td>%</td> </tr> <tr> <td>No Cosina</td> <td><u>0</u></td> <td><u>0.0</u></td> <td>%</td> </tr> </table>				Electricidad	<u>0</u>	<u>0.0</u>	%	Gas volátil (Chimbo)	<u>0</u>	<u>0.0</u>	%	Gas (Kerosén)	<u>0</u>	<u>0.0</u>	%	Leña	<u>2</u>	<u>#####</u>	%	No Cosina	<u>0</u>	<u>0.0</u>	%	<p>30. Cuántas familias viven en esta casa:</p> <table> <tr> <td>Una</td> <td><u>2</u></td> <td><u>100.0</u></td> <td>%</td> <td></td> </tr> <tr> <td>Dos</td> <td><u>0</u></td> <td><u>0.0</u></td> <td>%</td> <td></td> </tr> <tr> <td>Tres</td> <td><u>0</u></td> <td><u>0.0</u></td> <td>%</td> <td></td> </tr> <tr> <td>Cuatro</td> <td><u>0</u></td> <td><u>0.0</u></td> <td>%</td> <td>Familias</td> </tr> <tr> <td>Cinco y mas</td> <td><u>0</u></td> <td><u>0.0</u></td> <td>%</td> <td><u>2</u></td> </tr> </table>				Una	<u>2</u>	<u>100.0</u>	%		Dos	<u>0</u>	<u>0.0</u>	%		Tres	<u>0</u>	<u>0.0</u>	%		Cuatro	<u>0</u>	<u>0.0</u>	%	Familias	Cinco y mas	<u>0</u>	<u>0.0</u>	%	<u>2</u>																							
Electricidad	<u>0</u>	<u>0.0</u>	%																																																																								
Gas volátil (Chimbo)	<u>0</u>	<u>0.0</u>	%																																																																								
Gas (Kerosén)	<u>0</u>	<u>0.0</u>	%																																																																								
Leña	<u>2</u>	<u>#####</u>	%																																																																								
No Cosina	<u>0</u>	<u>0.0</u>	%																																																																								
Una	<u>2</u>	<u>100.0</u>	%																																																																								
Dos	<u>0</u>	<u>0.0</u>	%																																																																								
Tres	<u>0</u>	<u>0.0</u>	%																																																																								
Cuatro	<u>0</u>	<u>0.0</u>	%	Familias																																																																							
Cinco y mas	<u>0</u>	<u>0.0</u>	%	<u>2</u>																																																																							
<p>27. Cuantas piezas tiene esta vivienda:</p> <table> <tr> <td>Una</td> <td><u>0</u></td> <td><u>0.0</u></td> <td>%</td> </tr> <tr> <td>Dos</td> <td><u>0</u></td> <td><u>0.0</u></td> <td>%</td> </tr> <tr> <td>Tres</td> <td><u>2</u></td> <td><u>####</u></td> <td>%</td> </tr> <tr> <td>Cuatro</td> <td><u>0</u></td> <td><u>0.0</u></td> <td>%</td> </tr> <tr> <td>Cinco</td> <td><u>0</u></td> <td><u>0.0</u></td> <td>%</td> </tr> <tr> <td>Seis y mas</td> <td><u>0</u></td> <td><u>0.0</u></td> <td>%</td> </tr> </table>				Una	<u>0</u>	<u>0.0</u>	%	Dos	<u>0</u>	<u>0.0</u>	%	Tres	<u>2</u>	<u>####</u>	%	Cuatro	<u>0</u>	<u>0.0</u>	%	Cinco	<u>0</u>	<u>0.0</u>	%	Seis y mas	<u>0</u>	<u>0.0</u>	%	<p>31. Ha emigrado algun miembro de su hogar:</p> <table> <tr> <td>Si</td> <td><u>1</u></td> <td><u>50.0</u></td> <td>%</td> </tr> <tr> <td>Cuantos</td> <td><u>4</u></td> <td><u>200.0</u></td> <td>%</td> </tr> <tr> <td>Sexo:</td> <td></td> <td></td> <td></td> </tr> <tr> <td>Maculino</td> <td><u>3</u></td> <td><u>75.0</u></td> <td>%</td> </tr> <tr> <td>Femenino</td> <td><u>1</u></td> <td><u>25.0</u></td> <td>%</td> </tr> <tr> <td>Dentro del pais</td> <td><u>1</u></td> <td><u>25.0</u></td> <td>%</td> </tr> <tr> <td>Otro pais</td> <td><u>3</u></td> <td><u>75.0</u></td> <td>%</td> </tr> <tr> <td>No</td> <td><u>1</u></td> <td><u>50.0</u></td> <td>%</td> </tr> </table>				Si	<u>1</u>	<u>50.0</u>	%	Cuantos	<u>4</u>	<u>200.0</u>	%	Sexo:				Maculino	<u>3</u>	<u>75.0</u>	%	Femenino	<u>1</u>	<u>25.0</u>	%	Dentro del pais	<u>1</u>	<u>25.0</u>	%	Otro pais	<u>3</u>	<u>75.0</u>	%	No	<u>1</u>	<u>50.0</u>	%												
Una	<u>0</u>	<u>0.0</u>	%																																																																								
Dos	<u>0</u>	<u>0.0</u>	%																																																																								
Tres	<u>2</u>	<u>####</u>	%																																																																								
Cuatro	<u>0</u>	<u>0.0</u>	%																																																																								
Cinco	<u>0</u>	<u>0.0</u>	%																																																																								
Seis y mas	<u>0</u>	<u>0.0</u>	%																																																																								
Si	<u>1</u>	<u>50.0</u>	%																																																																								
Cuantos	<u>4</u>	<u>200.0</u>	%																																																																								
Sexo:																																																																											
Maculino	<u>3</u>	<u>75.0</u>	%																																																																								
Femenino	<u>1</u>	<u>25.0</u>	%																																																																								
Dentro del pais	<u>1</u>	<u>25.0</u>	%																																																																								
Otro pais	<u>3</u>	<u>75.0</u>	%																																																																								
No	<u>1</u>	<u>50.0</u>	%																																																																								
<p>28. Cuantos baños tiene:</p> <table> <tr> <td>No tiene baño</td> <td><u>0</u></td> <td><u>0.0</u></td> <td>%</td> </tr> <tr> <td>Uno</td> <td><u>2</u></td> <td><u>#####</u></td> <td>%</td> </tr> <tr> <td>Dos</td> <td><u>0</u></td> <td><u>0.0</u></td> <td>%</td> </tr> <tr> <td>Tres y mas</td> <td><u>0</u></td> <td><u>0.0</u></td> <td>%</td> </tr> </table>				No tiene baño	<u>0</u>	<u>0.0</u>	%	Uno	<u>2</u>	<u>#####</u>	%	Dos	<u>0</u>	<u>0.0</u>	%	Tres y mas	<u>0</u>	<u>0.0</u>	%	<p>32. Conoce usted casos de violencia intrafamiliar en el barrio en el ultimo año:</p> <table> <tr> <td>Si</td> <td><u> </u></td> <td><u>-</u></td> <td>%</td> <td>Cuantos</td> <td><u> </u></td> <td><u>###</u></td> <td>%</td> </tr> <tr> <td>No</td> <td><u>2</u></td> <td><u>#####</u></td> <td>%</td> <td></td> <td></td> <td></td> <td></td> </tr> </table>				Si	<u> </u>	<u>-</u>	%	Cuantos	<u> </u>	<u>###</u>	%	No	<u>2</u>	<u>#####</u>	%																																								
No tiene baño	<u>0</u>	<u>0.0</u>	%																																																																								
Uno	<u>2</u>	<u>#####</u>	%																																																																								
Dos	<u>0</u>	<u>0.0</u>	%																																																																								
Tres y mas	<u>0</u>	<u>0.0</u>	%																																																																								
Si	<u> </u>	<u>-</u>	%	Cuantos	<u> </u>	<u>###</u>	%																																																																				
No	<u>2</u>	<u>#####</u>	%																																																																								

Indicadores Socioeconómicos Línea Base Municipio San Nicolás Copán.

33. Le ha sucedido algún caso de violencia a usted o a su familia en el ultimo año:

Si 0.0 % Cuantos 0.0 % No 2 100.0 %

34. Situación educativa actual, e igualdad entre los sexos, de los niños en edad escolar (4 a 23 ai 1)

Sexo		Grado que actualmente cursan o cursaron											Estudian ahora	
M	F	Pre Grado	Primer Grado	Segundo Grado	Tercero Grado	Cuarto Grado	Quinto Grado	Sexto Grado	Básico	Diver.	Univ.	Ning.	Si	No
1	0	0	0	0	0	0	0	1	0	0	0	0	0	0
100.0 %	0.0 %	0.0 %	0.0 %	0.0 %	0.0 %	0.0 %	0.0 %	100.0 %	0.0 %	0.0 %	0.0 %	0.0 %	0.0 %	0.0 %

35. Profesión u oficio e ingresos de los miembros de la familia en edad de trabajar:

Pea Ocupada y Desocupada

Si	%	No	%
4	57.1	3	42.9

Ingresos Menos de 1,000	<u> 3 </u>	<u> 75.0 </u> %
Ingresos entre Lps. 1,001 a 2,000	<u> 1 </u>	<u> 25.0 </u> %
Ingresos entre Lps. 2,001 a 4,000	<u> 3 </u>	<u> 75.0 </u> %
Ingresos entre Lps. 4,001 a 8,000	<u> 0 </u>	<u> 0.0 </u> %
Ingresos entre Lps. 8,001 y más	<u> 0 </u>	<u> 0.0 </u> %

36. Alguien de la familia ha obtenido algún tipo de prestamo:

Si 0 - %

No 2 ##### %

M 0 ##### %

F 0 ##### %

37. Reciben remesas:

Si 1 50.00 %

No 1 50.00 %

39. Cuantos son los ingresos mensuales familiares:

Rangos (Lps)	Hogar	%
de 1,000.00	0	0
1,001 - 2,000	0	0
2,001 - 4,000	0	0
4,001 - 8,000	2	100
8,001 - 12,000	0	0
12,001 - 20,000	0	0
20,001 - 30,000	0	0
30,001 - 50,000	0	0
50,001 y Mas	0	0

38. Cuanto lps.

No.	Rango	Cant.	%
1	0.01 - 1000.00	0	-
2	1000.01 -2000.00	1	100.00
3	2000.01 - y mas	0	-

40. Los ingresos familiares ajustan para alimentarse los:

1. 3 tiempos 2 100.0 %

2. 2 tiempos 0 0.0 %

3. 1 tiempos 0 0.0 %

Indicadores Socioeconómicos Línea Base Municipio San Nicolás Copán.

<p>41. Trabaja por cuenta propia la tierra alguien en la familia</p> <p>1. Si <u>1</u> <u>50.0</u> %</p> <p>2. No <u>1</u> <u>50.0</u> %</p> <p>M <u>2</u> <u>200.0</u> %</p> <p>F <u>0</u> <u>0.0</u> %</p> <p>Cuantos</p> <p>Uno <u>0</u> <u>0.0</u> %</p> <p>Dos <u>1</u> <u>100.0</u> %</p> <p>Tres <u>0</u> <u>0.0</u> %</p> <p>Cuatro <u>0</u> <u>0.0</u> %</p> <p>Cinco y mas <u>0</u> <u>0.0</u> %</p>	<p>43. Se producen alimentos en la familia:</p> <p>Si <u>1</u> <u>50.0</u> %</p> <p>No <u>1</u> <u>50.0</u> %</p>																																																																										
<p>42. Tipo de tenencia de la tierra</p> <p>1. Propia pagada <u>1</u> <u>50.0</u> %</p> <p>Pleno <u>1</u> <u>100.0</u> %</p> <p>Util <u>0</u> <u>0.0</u> %</p> <p>2. Propia pagando <u>0</u> <u>0.0</u> %</p> <p>3. Alquilada <u>0</u> <u>0.0</u> %</p> <p>4. Prestada <u>0</u> <u>0.0</u> %</p> <p>5. En litigio <u>0</u> <u>0.0</u> %</p> <p>6. Comunal <u>0</u> <u>0.0</u> %</p> <p>7. No tiene <u>1</u> <u>50.0</u> %</p>	<p>44. Producen suficientes alimentos para autoconsumo:</p> <p>Si <u>1</u> <u>50.0</u> %</p> <p>No <u>1</u> <u>50.0</u> %</p>																																																																										
<p>47. Cuantas mujeres de la familia participan en organizaciones:</p> <p>Ninguno <u>2</u> <u>100.0</u> %</p> <p>Uno <u>0</u> <u>0.0</u> %</p> <p>Dos <u>0</u> <u>0.0</u> %</p> <p>Tres y mas <u>0</u> <u>0.0</u> %</p>	<p>45. De los alimentos que producen obtienen exedentes para la venta:</p> <p>Si <u>0</u> <u>0.0</u> %</p> <p>No <u>2</u> <u>100.0</u> %</p>																																																																										
<p>Indicadores Socioeconómicos de San Nicolás, Copán</p>	<p>46. Cuantos hombres de la familia participan en organizaciones:</p> <p>Ninguno <u>2</u> <u>100.0</u> %</p> <p>Uno <u>0</u> <u>0.0</u> %</p> <p>Dos <u>0</u> <u>0.0</u> %</p> <p>Tres y mas <u>0</u> <u>0.0</u> %</p>																																																																										
	<p>48. En la casa que habita existen los siguientes servicios publicos:</p> <table border="1"> <thead> <tr> <th rowspan="2">No</th> <th rowspan="2">Servicios Publicos</th> <th colspan="2">Lo reciben</th> </tr> <tr> <th>Cant.</th> <th>%</th> </tr> </thead> <tbody> <tr> <td>1</td> <td>Agua de pozo propio</td> <td>2</td> <td>100.0</td> </tr> <tr> <td>2</td> <td>Agua domiciliar de pozo comunal</td> <td>0</td> <td>0.0</td> </tr> <tr> <td>3</td> <td>Acarrea agua de rio o quebrada</td> <td>1</td> <td>50.0</td> </tr> <tr> <td>4</td> <td>Agua domiciliar por acueducto</td> <td>0</td> <td>0.0</td> </tr> <tr> <td>5</td> <td>Agua domiciliar por Manguera</td> <td>0</td> <td>0.0</td> </tr> <tr> <td>6</td> <td>Agua llave publica / fuente</td> <td>0</td> <td>0.0</td> </tr> <tr> <td>7</td> <td>Reservorio de agua lluvia</td> <td>1</td> <td>50.0</td> </tr> <tr> <td>8</td> <td>Servicio sanitario</td> <td>1</td> <td>50.0</td> </tr> <tr> <td>9</td> <td>Letrina</td> <td>1</td> <td>50.0</td> </tr> <tr> <td>10</td> <td>Usa la letrina</td> <td>1</td> <td>50.0</td> </tr> <tr> <td>11</td> <td>Recolección de basura</td> <td>0</td> <td>0.0</td> </tr> <tr> <td>12</td> <td>Aseo de calles</td> <td>0</td> <td>0.0</td> </tr> <tr> <td>13</td> <td>Energia eléctrica domiciliaria</td> <td>2</td> <td>100.0</td> </tr> <tr> <td>14</td> <td>Teléfono (Hondutel)</td> <td>0</td> <td>0.0</td> </tr> <tr> <td>15</td> <td>Teléfono (Celular)</td> <td>2</td> <td>100.0</td> </tr> <tr> <td>16</td> <td>Alumbrada publico</td> <td>0</td> <td>0.0</td> </tr> <tr> <td>17</td> <td>Mantenimiento de calles</td> <td>1</td> <td>50.0</td> </tr> </tbody> </table>	No	Servicios Publicos	Lo reciben		Cant.	%	1	Agua de pozo propio	2	100.0	2	Agua domiciliar de pozo comunal	0	0.0	3	Acarrea agua de rio o quebrada	1	50.0	4	Agua domiciliar por acueducto	0	0.0	5	Agua domiciliar por Manguera	0	0.0	6	Agua llave publica / fuente	0	0.0	7	Reservorio de agua lluvia	1	50.0	8	Servicio sanitario	1	50.0	9	Letrina	1	50.0	10	Usa la letrina	1	50.0	11	Recolección de basura	0	0.0	12	Aseo de calles	0	0.0	13	Energia eléctrica domiciliaria	2	100.0	14	Teléfono (Hondutel)	0	0.0	15	Teléfono (Celular)	2	100.0	16	Alumbrada publico	0	0.0	17	Mantenimiento de calles	1	50.0
	No			Servicios Publicos	Lo reciben																																																																						
		Cant.	%																																																																								
	1	Agua de pozo propio	2	100.0																																																																							
	2	Agua domiciliar de pozo comunal	0	0.0																																																																							
	3	Acarrea agua de rio o quebrada	1	50.0																																																																							
	4	Agua domiciliar por acueducto	0	0.0																																																																							
	5	Agua domiciliar por Manguera	0	0.0																																																																							
	6	Agua llave publica / fuente	0	0.0																																																																							
	7	Reservorio de agua lluvia	1	50.0																																																																							
	8	Servicio sanitario	1	50.0																																																																							
	9	Letrina	1	50.0																																																																							
	10	Usa la letrina	1	50.0																																																																							
	11	Recolección de basura	0	0.0																																																																							
	12	Aseo de calles	0	0.0																																																																							
	13	Energia eléctrica domiciliaria	2	100.0																																																																							
14	Teléfono (Hondutel)	0	0.0																																																																								
15	Teléfono (Celular)	2	100.0																																																																								
16	Alumbrada publico	0	0.0																																																																								
17	Mantenimiento de calles	1	50.0																																																																								

**Levantamiento De Indicadores Socioeconómicos
Ejemplo De Identificación De Viviendas Por Comunidad**

**Municipio De: San Nicolás, Copán
Código: 0419**

Comunidad: Caserío El Copachil (Parte De La Aldea El Modelo.)

Nnº Vivie nda	Nombre De Jefe De Familia	Ocupad o	Deso Cupad o	Edificio, Publico Negocio/ Otro	Estado Vivienda		
					B	R	M
1	Jorge Cortes	X				X	
2	Juan José Sarmiento	X					X
3	Antonio Aguilar		X				
4	Aníbal Alvarado		X			X	

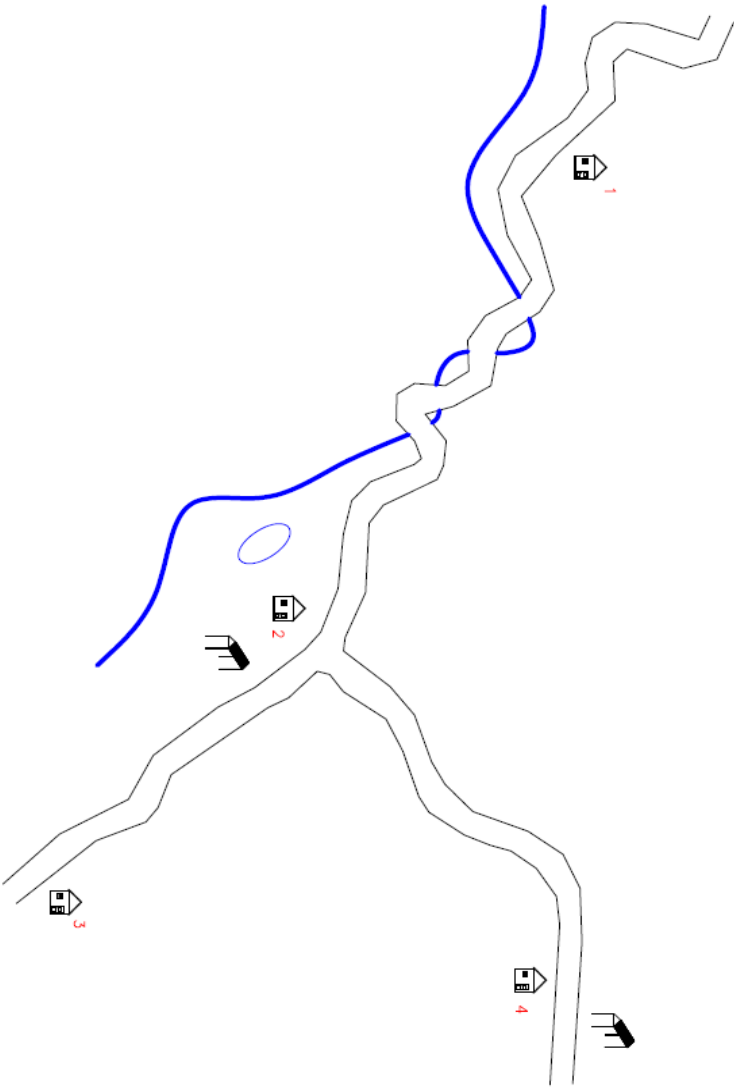
**Levantamiento De Indicadores Socioeconómicos
Ejemplo De Identificación De Viviendas Por Comunidad**

**Municipio De: San Nicolás, Copán
Código: 0419**

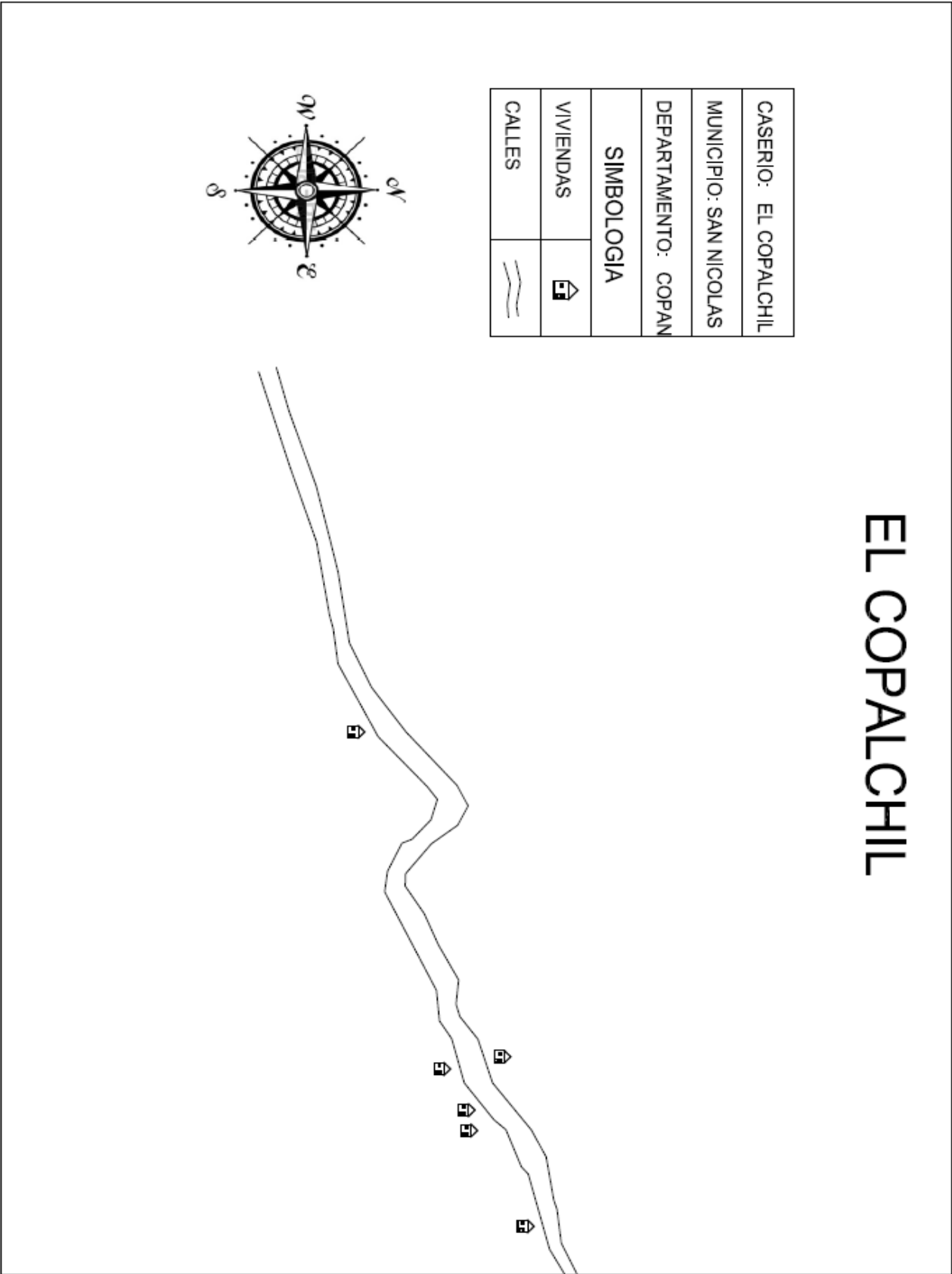
Comunidad: Caserío El Copachil (Parte De La Aldea El Porvenir.)

Nº Vivie nda	Nombre De Jefe De Familia	Ocupad o	Deso Cupad o	Edificio, Publico Negocio/ Otro	Estado Vivienda		
					Bb	R	Mm
1	Rodemel Contreras			Barracón			X
2	Mercedes Chávez			Barracón			X
3	Eliseo Pineda		X				X
4	Nehemías Pinedas		X		X		X
5	Rafael Pineda		X			X	X
6	Gilberto López		X			X	X

EL COPALCHIL



ALDEA:	EL MODELO
CASERIO:	EL COPALCHIL
MUNICIPIO:	SAN NICOLAS
DEPARTAMENTO:	COPAN
SIMBOLOGIA	
VIVIENDAS	
GALERAS	
CALLES	
QUEBRADAS	



MANCOMUNIDAD CHORTI						
MUNICIPALIDAD DE SAN NICOLAS, COPÁN						
Encuesta Socioeconomica para Establecer Línea de Base a Nivel Municipal						
(en el marco de los ODM)						
DATOS GENERALES						
Municipio: San Nicolas, Copán						
Aldea: El Porvenir						
Población: <u>822</u>				Vivienda: <u>189</u>		
12. Clasificación de personas por rangos de edades y sexos				15. Quien atendió el parto		
No	Rangos de Edades	No. De Personas	Sexo		saben leer y escribir	
			F	M	F	M
1	Menores de 1 año	22	12	10	0	0
2	De 1 a 4 años	73	33	40	0	0
3	De 5 a 6 años	32	13	19	4	5
4	De 7 a 12 años	112	53	59	49	54
5	De 13 a 15 años	74	34	40	32	33
6	De 16 a 18 años	63	30	33	30	31
7	De 19 a 23 años	79	41	38	41	34
8	De 24 a 30 años	89	42	47	36	42
9	De 31 a 40 años	107	56	51	52	45
10	De 41 a 50 años	73	31	42	27	41
11	De 51 a 64 años	58	36	22	27	20
12	De 65 años y mas	40	18	22	7	13
13. Cuantas madres solteras hay en el hogar:				15. Quien atendió el parto		
<u>32</u> <u>15.8</u> %				1. Enfermera <u>1</u> <u>0.5</u> %		
14. Cuantos niñ@s nacieron en la familia durante 2013:				2. Partera <u>0</u> <u>0.0</u> %		
<u>20</u> <u>10.6</u> %				3. Medico <u>17</u> <u>8.4</u> %		
				4. Ella sola <u>0</u> <u>0.0</u> %		
				5. Marido <u>1</u> <u>0.5</u> %		
				6. Otra Persona <u>1</u> <u>0.5</u> %		
				16. Hubo alguna muerte materna durante el parto o post parto en la familia en el 2013 (hogares)		
				1. Si <u>0</u> <u>0.0</u> % 2. No <u>0</u> <u>0.0</u> %		
				17. Planifica la familia con su pareja:		
				1. Si <u>90</u> <u>47.6</u> % 2. No <u>99</u> <u>52.4</u> %		
				18. Tipo de método que usa:		
				1. Ritmo <u>7</u> <u>7.8</u> %		
				2. Diu <u>13</u> <u>14.4</u> %		
				3. Pastilla <u>16</u> <u>17.8</u> %		
				4. Preservativo <u>1</u> <u>1.1</u> %		
				5. Inyección <u>35</u> <u>38.9</u> %		
				6. Operación <u>18</u> <u>20.0</u> %		
				6.1. F <u>18</u> <u>20.0</u> %		
				6.2. M <u>0</u> <u>0.0</u> %		
Mujeres en edad reproductiva						
<u>203</u>						

Indicadores Socioeconómicos Línea Base Municipio San Nicolás Copán.

19. Se murio en la familia un niño (a) menor de 5 años en el 2013:

1. Si 0 0.0 %

2. No 0 0.0 %

Femenino 0 #### %

Masculino 0 #### %

20. Se manifestaron en algun miembro de su familia las siguientes enfermedades, durante el 2013:

No	Tipo de enfermedad	Se		Sexo				Asistencia					
		Si	%	M	%	F	%	Publi ca	%	Priv ada	%	Pro pia	%
1	Infecciones Respiratorias Agudas	73	9	38	52	35	48	46	63	7	10	20	27
2	Dengue Clásico	54	7	27	37	27	37	31	42	2	3	21	29
3	Paludismo	2	0	1	1	1	1	1	1	0	0	1	1
4	Dengue Hemorrágico		0		0		0		0		0		0
5	Chagas		0		0		0		0		0		0
6	Alcoholismo	1	0	1	1	0	0	0	0	0	0	1	1
7	Discapacidad en edad de 5 en adelante	17	2	8	11	9	12	7	10	5	7	5	7
8	Tuberculosis		0		0		0		0		0		0
9	Cancer	3	0	2	3	1	1	3	4	0	0	0	0
10	Diarreas	8	1	3	4	5	7	6	8	0	0	2	3
11	De la piel	12	1	6	8	6	8	7	10	1	1	4	5
12	Otros:	26	3	12	16	14	19	19	26	4	5	3	4

21. Tipo de vivienda en uso:

Casa	<u>188</u>	<u>99.5</u> %
Apartamento Independiente	<u>1</u>	<u>0.5</u> %
Local no abitacional	<u>0</u>	<u>0.0</u> %
Cuarto mesón (cuarterias)	<u>0</u>	<u>0.0</u> %
Casa improvisada	<u>0</u>	<u>0.0</u> %

22. Materiales de construcción de las paredes:

1. Adobe	<u>166</u>	<u>87.8</u> %
2. Bloque	<u>16</u>	<u>8.5</u> %
3. Bahareque	<u>6</u>	<u>3.2</u> %
4. Madera	<u>0</u>	<u>0.0</u> %
5. Desperdicios	<u>0</u>	<u>0.0</u> %
6. Ladrillo	<u>1</u>	<u>0.5</u> %
7. Piedra	<u>0</u>	<u>0.0</u> %

23. Tenencia de la vivienda:

Propia totalmente pagada	<u>174</u>	<u>92.1</u> %
Dominio:		
Pleno	<u>56</u>	<u>32.2</u> %
Escritura	<u>44</u>	<u>25.3</u> %
Util	<u>74</u>	<u>42.5</u> %
Sexo:		
Masculino	<u>129</u>	<u>74.1</u> %
Femenino	<u>40</u>	<u>23.0</u> %
Ambos	<u>5</u>	<u>2.9</u> %
Propia Pagando	<u>2</u>	<u>1.1</u> %
Alquilada	<u>3</u>	<u>1.6</u> %
Prestada	<u>10</u>	<u>5.3</u> %

Indicadores Socioeconómicos Línea Base Municipio San Nicolás Copán.

24. Cuales son los principales problemas de la vivienda.			
No tiene repello	<u>97</u>	<u>51.3</u>	%
Piso de tierra	<u>39</u>	<u>20.6</u>	%
Falta de cielo falso	<u>157</u>	<u>83.1</u>	%
Problemas estructurales	<u>27</u>	<u>14.3</u>	%
Techo en mal estado	<u>38</u>	<u>20.1</u>	%
Ninguno	<u>11</u>	<u>5.8</u>	%
Externo		<u>93</u>	<u>95.9</u> %
Interno		<u>83</u>	<u>85.6</u> %
25. Condiciones de la vivienda:		29. Cuántas piezas se utilizan como dormitorio:	
Buena	<u>11</u>	<u>5.8</u>	%
Regular	<u>129</u>	<u>68.3</u>	%
Mala	<u>49</u>	<u>25.9</u>	%
26. Freceuntementeque utilizan para cocinar:		30. Cuántas familias viven en esta casa:	
Electricidad	<u>4</u>	<u>2.1</u>	%
Gas volátil (Chimbo)	<u>3</u>	<u>1.6</u>	%
Gas (Kerosén)	<u>0</u>	<u>0.0</u>	%
Leña	<u>186</u>	<u>98.4</u>	%
No Cosina	<u>1</u>	<u>0.5</u>	%
27. Cuantas piezas tiene esta vivienda:		31. Ha emigrado algun miembro de su hogar:	
Una	<u>8</u>	<u>4.2</u>	%
Dos	<u>20</u>	<u>10.6</u>	%
Tres	<u>52</u>	<u>27.5</u>	%
Cuatro	<u>71</u>	<u>37.6</u>	%
Cinco	<u>28</u>	<u>14.8</u>	%
Seis y mas	<u>10</u>	<u>5.3</u>	%
28. Cuantos baños tiene:		Sexo:	
No tiene baño	<u>41</u>	<u>21.7</u>	%
Uno	<u>142</u>	<u>75.1</u>	%
Dos	<u>6</u>	<u>3.2</u>	%
Tres y mas	<u>0</u>	<u>0.0</u>	%
32. Conoce usted casos de violencia intrafamiliar en el barrio en el ultimo año:		Dentro del pais	
Si		<u>5</u>	<u>2.65</u> %
Cuantos		<u>5</u>	<u>###</u> %
No		<u>184</u>	<u>97.35</u> %
		Otro pais	<u>21</u>
		No	<u>164</u>
			<u>86.8</u> %

Indicadores Socioeconómicos Línea Base Municipio San Nicolás Copán.

33. Le ha sucedido algún caso de violencia a usted o a su familia en el ultimo año:

Si 3 1.6 % Cuantos 3 0.4 % No 186 98.4 %

34. Situación educativa actual, e igualdad entre los sexos, de los niños en edad escolar (4 a 23 años 376)

Sexo		Grado que actualmente cursan o cursaron											Estudian ahora	
M	F	Pre Grado	Primer Grado	Segundo Grado	Tercero Grado	Cuarto Grado	Quinto Grado	Sexto Grado	Básico	Diver.	Univ.	Ning.	Si	No
200	176	17	18	47	42	24	29	80	69	18	0	32	183	193
53. %	46. %	4.5 %	4.8 %	12.5 %	11.2 %	6.4 %	7.7 %	21.3 %	18.4 %	4.8 %	0.0 %	8.5 %	48.7 %	51.3 %

35. Profesión u oficio e ingresos de los miembros de la familia en edad de trabajar:

Pea Ocupada y Desocupada

Si	%	No	%	Ingresos	Cant.	%
310	48.6	328	51.4	Ingresos Menos de 1,000	414	133.5 %
				Ingresos entre Lps. 1,001 a 2,000	76	24.5 %
				Ingresos entre Lps. 2,001 a 4,000	122	39.4 %
				Ingresos entre Lps. 4,001 a 8,000	23	7.4 %
				Ingresos entre Lps. 8,001 y más	3	1.0 %

36. Alguien de la familia ha obtenido algún tipo de prestamo:

Si 25 13.23 %
 No 165 87.30 %
 M 22 88.00 %
 F 3 12.00 %

37. Reciben remesas:

Si 16 8.47 %
 No 173 91.53 %

39. Cuantos son los ingresos mensuales familiares:

Rangos (Lps)	Hogar	%
de 1,000.00	21	11.11
1,001 - 2,000	32	16.93
2,001 - 4,000	83	43.92
4,001 - 8,000	35	18.52
8,001 - 12,000	12	6.349
12,001 - 20,000	5	2.646
20,001 - 30,000	1	0.529
30,001 - 50,000	0	0
50,001 y Mas	0	0

38. Cuanto lps.

No.	Rango	Cant.	%
1	0.01 - 1000.00	2	12.50
2	1000.01 - 2000.00	6	37.50
3	2000.01 - y mas	8	50.00

40. Los ingresos familiares ajustan para alimentarse los:

1. 3 tiempos 170 89.9 %
 2. 2 tiempos 17 9.0 %
 3. 1 tiempos 2 1.1 %

Indicadores Socioeconómicos Línea Base Municipio San Nicolás Copán.

<p>41. Trabaja por cuenta propia la tierra alguien en la familia</p> <p>1. Si <u>138</u> <u>73.0</u> %</p> <p>2. No <u>51</u> <u>27.0</u> %</p> <p>M <u>126</u> <u>91.3</u> %</p> <p>F <u>6</u> <u>4.3</u> %</p> <p>Cuantos</p> <p>Uno <u>102</u> <u>73.9</u> %</p> <p>Dos <u>26</u> <u>18.8</u> %</p> <p>Tres <u>6</u> <u>4.3</u> %</p> <p>Cuatro <u>3</u> <u>2.2</u> %</p> <p>Cinco y mas <u>1</u> <u>0.7</u> %</p>	<p>43. Se producen alimentos en la familia:</p> <p>Si <u>127</u> <u>67.2</u> %</p> <p>No <u>62</u> <u>32.8</u> %</p>																																																																										
<p>42. Tipo de tenencia de la tierra</p> <p>1. Propia pagada <u>106</u> <u>56.1</u> %</p> <p>Pleno <u>80</u> <u>75.5</u> %</p> <p>Util <u>26</u> <u>24.5</u> %</p> <p>2. Propia pagando <u>0</u> <u>0.0</u> %</p> <p>3. Alquilada <u>19</u> <u>10.1</u> %</p> <p>4. Prestada <u>16</u> <u>8.5</u> %</p> <p>5. En litigio <u>3</u> <u>1.6</u> %</p> <p>6. Comunal <u>0</u> <u>0.0</u> %</p> <p>7. No tiene <u>45</u> <u>23.8</u> %</p>	<p>44. Producen suficientes alimentos para autoconsumo:</p> <p>Si <u>112</u> <u>59.3</u> %</p> <p>No <u>77</u> <u>40.7</u> %</p>																																																																										
<p>47. Cuantas mujeres de la familia participan en organizaciones:</p> <p>Ninguno <u>138</u> <u>73.0</u> %</p> <p>Uno <u>35</u> <u>18.5</u> %</p> <p>Dos <u>11</u> <u>5.8</u> %</p> <p>Tres y mas <u>5</u> <u>2.6</u> %</p>	<p>45. De los alimentos que producen obtienen exedentes para la venta:</p> <p>Si <u>22</u> <u>11.6</u> %</p> <p>No <u>167</u> <u>88.4</u> %</p>																																																																										
<p>Indicadores Socioeconómicos de San Nicolás, Copán</p>	<p>46. Cuantos hombres de la familia participan en organizaciones:</p> <p>Ninguno <u>150</u> <u>79.4</u> %</p> <p>Uno <u>32</u> <u>16.9</u> %</p> <p>Dos <u>6</u> <u>3.2</u> %</p> <p>Tres y mas <u>1</u> <u>0.5</u> %</p>																																																																										
	<p>48. En la casa que habita existen los siguientes servicios publicos:</p> <table border="1"> <thead> <tr> <th rowspan="2">No</th> <th rowspan="2">Servicios Publicos</th> <th colspan="2">Lo reciben</th> </tr> <tr> <th>Cant.</th> <th>%</th> </tr> </thead> <tbody> <tr> <td>1</td> <td>Agua de pozo propio</td> <td>6</td> <td>3.2</td> </tr> <tr> <td>2</td> <td>Agua domiciliar de pozo comunal</td> <td>47</td> <td>24.9</td> </tr> <tr> <td>3</td> <td>Acarrea agua de rio o quebrada</td> <td>1</td> <td>0.5</td> </tr> <tr> <td>4</td> <td>Agua domiciliar por acueducto</td> <td>173</td> <td>91.5</td> </tr> <tr> <td>5</td> <td>Agua domiciliar por Manguera</td> <td>6</td> <td>3.2</td> </tr> <tr> <td>6</td> <td>Agua llave publica / fuente</td> <td>56</td> <td>29.6</td> </tr> <tr> <td>7</td> <td>Reservorio de agua lluvia</td> <td>3</td> <td>1.6</td> </tr> <tr> <td>8</td> <td>Servicio sanitario</td> <td>116</td> <td>61.4</td> </tr> <tr> <td>9</td> <td>Letrina</td> <td>35</td> <td>18.5</td> </tr> <tr> <td>10</td> <td>Usa la letrina</td> <td>33</td> <td>17.5</td> </tr> <tr> <td>11</td> <td>Recolección de basura</td> <td>0</td> <td>0.0</td> </tr> <tr> <td>12</td> <td>Aseo de calles</td> <td>0</td> <td>0.0</td> </tr> <tr> <td>13</td> <td>Energia eléctrica domiciliaria</td> <td>149</td> <td>78.8</td> </tr> <tr> <td>14</td> <td>Teléfono (Hondutel)</td> <td>0</td> <td>0.0</td> </tr> <tr> <td>15</td> <td>Teléfono (Celular)</td> <td>172</td> <td>91.0</td> </tr> <tr> <td>16</td> <td>Alumbrada publico</td> <td>142</td> <td>75.1</td> </tr> <tr> <td>17</td> <td>Mantenimiento de calles</td> <td>0</td> <td>0.0</td> </tr> </tbody> </table>	No	Servicios Publicos	Lo reciben		Cant.	%	1	Agua de pozo propio	6	3.2	2	Agua domiciliar de pozo comunal	47	24.9	3	Acarrea agua de rio o quebrada	1	0.5	4	Agua domiciliar por acueducto	173	91.5	5	Agua domiciliar por Manguera	6	3.2	6	Agua llave publica / fuente	56	29.6	7	Reservorio de agua lluvia	3	1.6	8	Servicio sanitario	116	61.4	9	Letrina	35	18.5	10	Usa la letrina	33	17.5	11	Recolección de basura	0	0.0	12	Aseo de calles	0	0.0	13	Energia eléctrica domiciliaria	149	78.8	14	Teléfono (Hondutel)	0	0.0	15	Teléfono (Celular)	172	91.0	16	Alumbrada publico	142	75.1	17	Mantenimiento de calles	0	0.0
	No			Servicios Publicos	Lo reciben																																																																						
		Cant.	%																																																																								
	1	Agua de pozo propio	6	3.2																																																																							
	2	Agua domiciliar de pozo comunal	47	24.9																																																																							
	3	Acarrea agua de rio o quebrada	1	0.5																																																																							
	4	Agua domiciliar por acueducto	173	91.5																																																																							
	5	Agua domiciliar por Manguera	6	3.2																																																																							
	6	Agua llave publica / fuente	56	29.6																																																																							
	7	Reservorio de agua lluvia	3	1.6																																																																							
	8	Servicio sanitario	116	61.4																																																																							
	9	Letrina	35	18.5																																																																							
	10	Usa la letrina	33	17.5																																																																							
	11	Recolección de basura	0	0.0																																																																							
	12	Aseo de calles	0	0.0																																																																							
	13	Energia eléctrica domiciliaria	149	78.8																																																																							
14	Teléfono (Hondutel)	0	0.0																																																																								
15	Teléfono (Celular)	172	91.0																																																																								
16	Alumbrada publico	142	75.1																																																																								
17	Mantenimiento de calles	0	0.0																																																																								

Levantamiento De Indicadores Socioeconómicos Ejemplo De Identificación De Viviendas Por Comunidad

Municipio De: San Nicolás, Copán

Código: 0419

Comunidad: Aldea El Porvenir

Nn°V vivienda	Nombre De Jefe De Familia	Ocupa do	Deso Cupado	Edificio, Publico Negocio/ Otro	Estado Vivienda		
					B	R	M
1	Ángel Antonio Contreras		X	Establo			
2	Misael Mejía Menjivar	X				X	
3	Jesús Contreras		X				
4	Arnaldo Pineda	X				X	
5	Rosa Vásquez		X				
6	Manuel Contreras		X				
7	Darlan Contreras	X				X	
8	Rafael Pineda	X			X		
9	Wilfredo Pineda	X				X	
10	Jesús Contreras	X			X		
11	Jesús Contreras			Construcción			
12	Jorge Pineda	X			X		
13	Julia Caballero	X			X		
14	Julia Caballero		X				
15	Ángel Antonio Contreras		X				
16	Cecilio Contreras	X				X	
17	Vicente Villanueva	X				X	
18	Humberto Chávez		X				
19	Humberto Mejía	X				X	
20	Mardeli Pineda	X				X	
21	José Luis Contreras	X				X	
22	Wilman Villanueva	X				X	
23	Salvador López	X			X		
24	José Cristóbal Chávez	X				X	
25	Iván Chávez		X				
26	Balvino De Jesús Rodezno	X				X	
27	Raúl Chávez	X			X		
28	Erasmo Santos	X				X	
29	Ilda Chávez	X				X	
30	Luis Ortega	X			X		

Indicadores Socioeconómicos Línea Base Municipio San Nicolás Copán.

31	Juan Carlos Guevara	X				X	
32	Nelson Leonel Sierra	X				X	
33	Levis Miranda	X			X		
34	Leonel Guevara Sierra		X				
35	Obdulio Menjivar	X				X	
36	Santos Guevara	X				X	
37	Fredy Guevara	X				X	
38	Enrique Menjivar	X				X	
39	Teófilo Menjivar			Construcción			
40	Gustavo Menjivar		X				
41	Rodolfo Menjivar	X				X	
42	Virgilio Menjivar	X				X	
43	Juan Menjivar	X				X	
44	Guillermo Ortega	X			X		
45	Lidia González	X				X	
46	Hernán Miranda	X				X	
47	Reinaldo Zabala	X					X
48	Alex Guevara		X				
49	Gladis López Mejía	X				X	
50	Juan Miranda	X			X		
51	Israel Miranda	X				X	
52	Juan José Mejía		X				
53	Pedro Madrid Murcia	X					X
54	Iglesia			Iglesia			
55	Centro Comunal			Comunal			
56	Juana Caballero		X				
57	Cristina Barrera	X				X	
58	Lindo Escobar	X					X
59	Renuerto López			Construcción			
60	Leonardo López	X				X	

61	Maruca Rodezno	X				X	
62	Yoni López	X				X	
63	Santos Caballero	X				X	
64	Arístides Rodezno		X				
65	Vilma Chávez	X			X		
66	Audiel Peraza	X			X		
67	Selvin Cortez	X				X	

Indicadores Socioeconómicos Línea Base Municipio San Nicolás Copán.

68	Ángel Sierra	X				X	
69	Miguel Sierra	X				X	
70	Carlos Enamorado	X				X	
71	Carlos Enamorado		X				
72	Lilian López	X				X	
73	Roberto Maldonado		X				
74	Daniel Maldonado	X					
75	Eliberto López	X				X	
76	Isabel Ramos	X					X
77	Almacén Comunal						
78	Pedro López	X				X	
79	Carlos López	X			X		
80	Osvaldo Caballero	X					X
81	Francisco Vásquez	X			X		
82	Filtro De Agua			Filtro Agua			
83	Alejandro(Apellido Pendiente)		X				
84	Mardeli Sierra			Construcción			
85	Gerlin Sierra		X				
86	Berta Ordoñez	X				X	
87	Melvin Rafael Sierra	X			X		
88	Antonio Chávez Gutiérrez	X				X	
89	Salvador López		X				
90	Juan José Mejía	X				X	

91	Guadalupe Romero	X				X	
92	Bernabé Landaverde	X					X
93	Manuel Contreras		X				
94	Manuel Contreras	X					X
95	Establo			Establo			
96	Nixon Pineda		X				
97	Saúl Pineda		X				
98	Establo						
99	Saúl Pineda	X				X	
100	Adalid Benítez		X				
101	Adolfo Ortega	X					X
102	Marvin Colindres	X			X		
103	Casa Rural			Casa Rural			
104	Nardo Portillo		X				
105	Centro Comunal			C. Comunal			
106	Quinder			Quinder			
107	Dionisio Portillo	X				X	

Indicadores Socioeconómicos Línea Base Municipio San Nicolás Copán.

108	Carminda Bautista	X			X		
109	Iglesia			Iglesia			
110	Marcelo Sarmiento	X					X
111	Emilio Gonzales	X				X	
112	Elmer Quintanilla	X				X	
113	Henry Pineda	X				X	
114	Renán Contreras	X			X		
115	Eliseo Pineda	X			X		
116	Misael Alvarenga	X			X		
117	Osman Alvarenga	X				X	
118	Nehemías Murcia		X				
119	Tito Mejía		X				
120	Wilmer Alvarenga	X			X		

121	Juventina Ortega	X				X	
122	Elvira Ortega	X				X	
123	Ruperto Peraza	X				X	
124	Eduardo Villeda	X			X		
125	Ismael Alvarenga	X				X	
126	Ángel Villeda	X				X	
127	Israel Alvarenga	X			X		
128	Misael Mejía		X				
129	Ramón Villeda	X				X	
130	Oseas Alvarenga	X				X	
131	Juan Alberto Mejía	X				X	
132	Neptali López	X				X	
133	Juan López	X				X	
134	Carlos Alvarenga	X				X	
135	Rafael Gonzales	X					X
136	Sofía Gonzales			Construcción			
137	Cesar Villeda	X				X	
138	Ángel Villeda		X				
139	Manuel Alvarenga	X				X	
140	Manuel Alvarenga		X				
141	María Menjivar	X				X	
142	Antonia Jaco	X				X	
143	Argentina Jaco	X				X	

Indicadores Socioeconómicos Línea Base Municipio San Nicolás Copán.

144	Manuel Gonzales	X				X	
145	Lucio Gonzales	X				X	
146	David Gonzales	X				X	
147	Eldwin Roberto Contreras	X			X		
148	Wilberto Contreras	X				X	
149	Ignacio Vásquez	X				X	
150	Dinora Hernández	X			X		

151	Marcos Méndez	X				X	
152	Fernanda Orellana	X				X	
153	Rosa Menjivar	X					X
154	Elder Contreras	X				X	
155	Wilman Alvarenga		X				
156	Isaías Alvarenga	X			X		
157	Adalid Contreras		X				
158	Adalid Contreras	X				X	
159	Julissa Menjivar	X					X
160	Donaldo Menjivar	X				X	
161	Renán Sarmiento	X				X	
162	María Sarmiento	X				X	
163	Ariel Pineda	X				X	
164	Rafael Pineda	X			X		
165	Inés Portillo	X				X	
166	Milton Pineda	X				X	
167	Emilio Alvarenga	X			X		
168	Jonathan Alvarenga	X				X	
169	Edwin Alvarenga	X			X		
170	Walter Pineda	X				X	
171	Neli Pineda		X				
172	Lety Pineda		X				
173	Teresa López		X				
174	Mario Guevara	X				X	
175	José López	X				X	
176	Evelio Menjivar	X				X	
177	Marlon Pineda	X				X	
178	Emilio Gonzales	X			X		
179	Marvin Gonzales	X				X	
180	Bernarda Serrano	X				X	

Indicadores Socioeconómicos Línea Base Municipio San Nicolás Copán.

181	Pablo Sarmiento	X			X		
182	Melvin Sarmiento	X				X	
183	Gregorio Sarmiento		X				
184	Santiago Sarmiento	X			X		
185	Salvador Quintanilla	X			X		
186	Silvia Quintanilla	X				X	
187	Rosario Serrano	X					X
188	Mirtala Bautista	X				X	
189	Saúl Bautista		X				
190	Yimi Quintanilla			Construcción			
191	Alfredo Alvarenga	X			X		
192	Luis Bautista	X				X	
193	Rafael Pineda	X				X	
194	Arnaldo Pineda		X				
195	Isaías Mejía	X				X	
196	Wilson Gutiérrez	X				X	
197	Ricardo Gutiérrez	X			X		
198	Olga Alvarado	X				X	
199	Mauricio Sarmiento	X				X	
200	Jesús Granados	X				X	
201	Pedrina (Pendiente Apellido)			Construcción			
202	Santos Del Cid	X					X
203	Elvin Contreras			Construcción			
204	Aminta (Pendiente El Apellido)	X				X	
205	José Granados	X					X
206	Juan Granados	X					X
207	Mercedes Mejía	X				X	
208	Edgardo Aguilar			Construcción			
209	Gelyer Aguilar	X				X	
210	Francisco Aguilar	X				X	

211	Luis Alfonso Alvarenga		X				
212	Rene Aguilar		X				
213	Sonia Gutiérrez			Construcción			
214	José Humberto Gutiérrez			Construcción			
215	Omar Chávez		X				
216	Girson Chávez		X				
217	Elías Chávez	X			X		
218	Noé Pineda	X				X	
219	Rodolfo Contreras	X				X	

Indicadores Socioeconómicos Línea Base Municipio San Nicolás Copán.

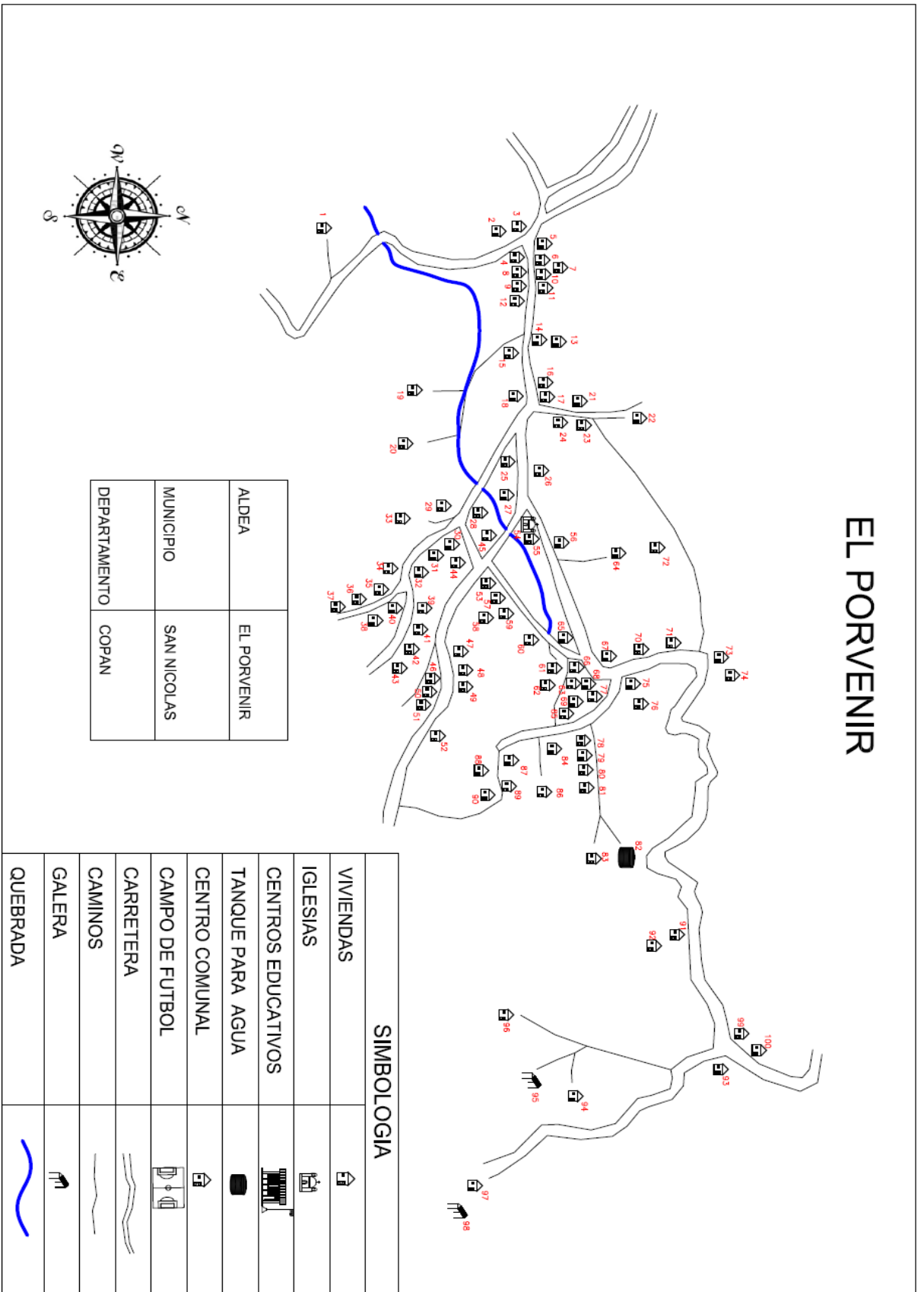
220	Alex Sarmiento	X				X	
221	Juan Contreras	X				X	
222	Bomba Agua Dulce			Bomba			
223	Iván Chávez	X			X		
224	Adelmo Pineda	X			X		
225	Amílcar Contreras	X				X	
226	Carlos Contreras	X				X	
227	Pedro Contreras	X				X	
228	Iglesia			Iglesia			
229	Sergio Mejía		X				
230	Wilson Mejía	X				X	
231	Erwin Mejía		X				
232	José Mejía	X				X	
233	Establo			Establo			
234	Alex Mejía	X			X		
235	Jesús Mejía			Construcción			
236	Elmer Mejía			Construcción			
237	Galera			Galera			
238	Fredy Pineda	X				X	
239	Pedro Alvarenga	X			X		
240	Ángel Pineda	X			X		

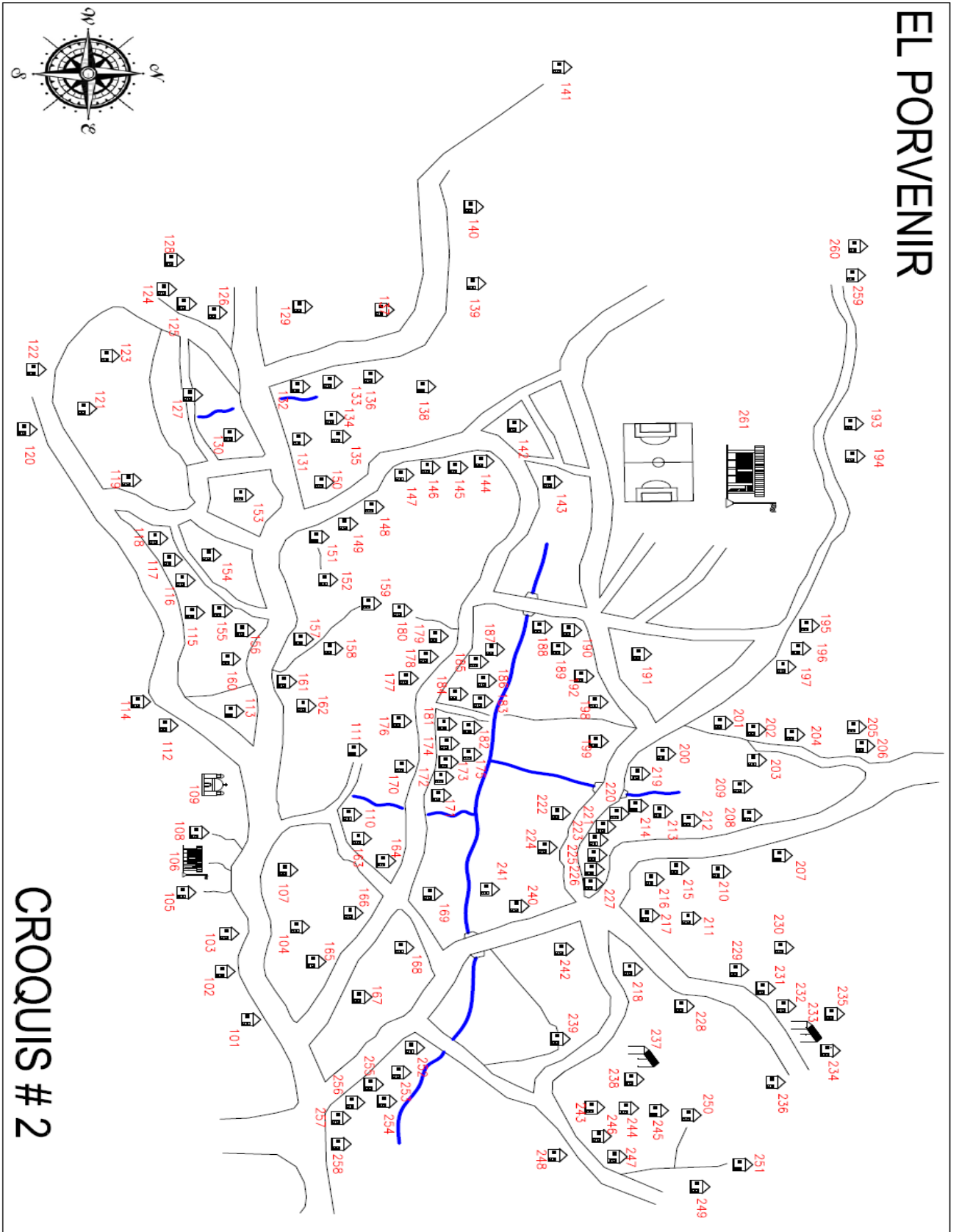
241	Ramón Contreras	X			X		
242	Eli Alvarenga	X				X	
243	Dionisio Portillo	X				X	
244	Rogelio Alvarado	X			X		
245	William Alvarado		X				
246	Nicolasa Alvarado	X					X
247	Antonio Alvarado	X				X	
248	Salvador Alvarado	X					X
249	Geovany Pineda	X				X	
250	Elmer Mejía	X					X
251	Sararí Alvarado	X					X
252	Daniel Alvarenga	X				X	
253	Petrona López	X				X	
254	Rodezna Chávez Arístides	X					X
255	Rodezno Chávez			Pulpería			
256	Rene Alvarenga	X			X		
257	Eusebio Mejía	X				X	
258	Maximiliano Reyes Vásquez	X					X

Indicadores Socioeconómicos Línea Base Municipio San Nicolás Copán.

259	Enemias Pineda	X			X		
260	Tomas Del Cid	X					X
261	Escuela			Escuela			

Descripción Edificación	# Edificaciones
Viviendas Ocupadas	188
Viviendas Desocupadas	45
Iglesias	3
Centro Comunal	2
Escuela	1
Kínder	1
Cesar-Cesamos	-
Negocios	1
Edificios Gubernamentales	-
Otras	20
Total Edificaciones	261





MANCOMUNIDAD CHORTI						
MUNICIPALIDAD DE SAN NICOLAS, COPÁN						
Encuesta Socioeconomica para Establecer Línea de Base a Nivel Municipal						
(en el marco de los ODM)						
DATOS GENERALES						
Municipio: San Nicolas, Copán						
Caserio: El Sisin						
Población: <u> 121 </u>				Vivienda: <u> 31 </u>		
12. Clasificación de personas por rangos de edades y sexos				15. Quien atendió el parto		
No	Rangos de Edades	No. De Personas	Sexo		saben leer y escribir	
			F	M	F	M
1	Menores de 1 año	3	2	1	0	0
2	De 1 a 4 años	10	5	5	0	0
3	De 5 a 6 años	2	2	0	1	0
4	De 7 a 12 años	17	9	8	7	7
5	De 13 a 15 años	11	4	7	4	7
6	De 16 a 18 años	13	7	6	7	6
7	De 19 a 23 años	15	5	10	3	9
8	De 24 a 30 años	14	7	7	4	5
9	De 31 a 40 años	13	8	5	5	5
10	De 41 a 50 años	8	2	6	0	3
11	De 51 a 64 años	6	3	3	1	0
12	De 65 años y mas	9	5	4	1	1
13. Cuantas madres solteras hay en el hogar:				15. Quien atendió el parto		
<u> 6 </u> <u> 18.8 </u> %				1. Enfermera <u> 0.0 </u> %		
14. Cuantos niñ@s nacieron en la familia durante 2013:				2. Partera <u> 1 </u> <u> 3.2 </u> %		
<u> 6 </u> <u> 19.4 </u> %				3. Medico <u> 5 </u> <u> 16.1 </u> %		
Femenino <u> 3 </u> <u> 50.0 </u> %				4. Ella sola <u> 0.0 </u> %		
Masculino <u> 3 </u> <u> 50.0 </u> %				5. Marido <u> 0.0 </u> %		
Mujeres en edad reproductiva				6. Otra Persona <u> 0.0 </u> %		
<u> 31 </u>				16. Hubo alguna muerte materna durante el parto o post parto en la familia en el 2013 (hogares)		
17. Planifica la familia con su pareja:				1. Si <u> 0 </u> <u> 0.0 </u> % 2. No <u> 0 </u> <u> 0.0 </u> %		
1. Si <u> 14 </u> <u> 45.2 </u> % 2. No <u> 17 </u> <u> 54.8 </u> %				18. Tipo de método que usa:		
18. Tipo de método que usa:				1. Ritmo <u> 0 </u> <u> 0.0 </u> %		
				2. Diu <u> 0 </u> <u> 0.0 </u> %		
				3. Pastilla <u> 6 </u> <u> 42.9 </u> %		
				4. Preservativo <u> 0 </u> <u> 0.0 </u> %		
				5. Inyección <u> 6 </u> <u> 42.9 </u> %		
				6. Operación <u> 2 </u> <u> 14.3 </u> %		
				6.1. F <u> 2 </u> <u> 14.3 </u> %		
				6.2. M <u> 0 </u> <u> 0.0 </u> %		

Indicadores Socioeconómicos Línea Base Municipio San Nicolás Copán.

19. Se murio en la familia un niño (a) menor de 5 años en el 2013:

1. Si 0 0.0 %

2. No 0 0.0 %

Femenino 0 #### %

Masculino 0 #### %

20. Se manifestaron en elgun miembro de su familia las siguientes enfermedades, durante el 2013:

No	Tipo de enfermedad	Se manifesto		Sexo				Asistencia					
		Si	%	M	%	F	%	Publi ca	%	Priv ada	%	Pro pia	%
1	Infecciones Respiratorias Agudas	9	7	4	44	5	56	9	100	0	0	0	0
2	Dengue Clásico	17	14	8	89	9	100	16	178	1	11	0	0
3	Paludismo	1	1	0	0	1	11	0	0	1	11	0	0
4	Dengue Hemorrágico		0		0		0		0		0		0
5	Chagas		0		0		0		0		0		0
6	Alcoholismo		0		0		0		0		0		0
7	Discapacidad en edad de 5 en adelante	4	3	2	22	2	22	2	22	0	0	2	22
8	Tuberculosis		0		0		0		0		0		0
9	Cancer		0		0		0		0		0		0
10	Diarreas	5	4	0	0	5	56	0	0	4	44	1	11
11	De la piel	5	4	1	11	4	44	0	0	1	11	4	44
12	Otros:	8	7	2	22	6	67	7	78	0	0	1	11

21. Tipo de vivienda en uso:

Casa 30 96.8 %
 Apartamento Independiente 1 3.2 %
 Local no abitacional — 0.0 %
 Cuarto mesón (cuarterias) — 0.0 %
 Casa improvisada — 0.0 %

22. Materiales de construcción de las paredes:

1. Adobe 26 83.9 %
 2. Bloque 1 3.2 %
 3. Bahareque 4 12.9 %
 4. Madera — 0.0 %
 5. Desperdicios — 0.0 %
 6. Ladrillo — 0.0 %
 7. Piedra — 0.0 %

23. Tenecia de la vivienda:

Propia totalmente pagada 25 80.6 %
 Dominio:
 Pleno 2 8.0 %
 Escritura 10 40.0 %
 Util 13 52.0 %
 Sexo:
 Masculino 19 76.0 %
 Femenino 5 20.0 %
 Ambos 1 4.0 %
 Propia Pagando
 Alquilada 1 3.2 %
 Prestada 4 12.9 %

Indicadores Socioeconómicos Línea Base Municipio San Nicolás Copán.

<p>24. Cuales son los principales problemas de la vivienda.</p> <table border="0"> <tr> <td>No tiene repello</td> <td><u>23</u></td> <td><u>74.2</u></td> <td>%</td> <td>Externo</td> <td><u>22</u></td> <td><u>95.7</u></td> <td>%</td> <td>Interno</td> <td><u>21</u></td> <td><u>91.3</u></td> <td>%</td> </tr> <tr> <td>Piso de tierra</td> <td><u>10</u></td> <td><u>32.3</u></td> <td>%</td> <td></td> <td></td> <td></td> <td></td> <td></td> <td></td> <td></td> <td></td> </tr> <tr> <td>Falta de cielo falso</td> <td><u>24</u></td> <td><u>77.4</u></td> <td>%</td> <td></td> <td></td> <td></td> <td></td> <td></td> <td></td> <td></td> <td></td> </tr> <tr> <td>Problemas estructurales</td> <td><u>9</u></td> <td><u>29.0</u></td> <td>%</td> <td></td> <td></td> <td></td> <td></td> <td></td> <td></td> <td></td> <td></td> </tr> <tr> <td>Techo en mal estado</td> <td><u>9</u></td> <td><u>29.0</u></td> <td>%</td> <td></td> <td></td> <td></td> <td></td> <td></td> <td></td> <td></td> <td></td> </tr> <tr> <td>Ninguno</td> <td><u>1</u></td> <td><u>3.2</u></td> <td>%</td> <td></td> <td></td> <td></td> <td></td> <td></td> <td></td> <td></td> <td></td> </tr> </table>				No tiene repello	<u>23</u>	<u>74.2</u>	%	Externo	<u>22</u>	<u>95.7</u>	%	Interno	<u>21</u>	<u>91.3</u>	%	Piso de tierra	<u>10</u>	<u>32.3</u>	%									Falta de cielo falso	<u>24</u>	<u>77.4</u>	%									Problemas estructurales	<u>9</u>	<u>29.0</u>	%									Techo en mal estado	<u>9</u>	<u>29.0</u>	%									Ninguno	<u>1</u>	<u>3.2</u>	%								
No tiene repello	<u>23</u>	<u>74.2</u>	%	Externo	<u>22</u>	<u>95.7</u>	%	Interno	<u>21</u>	<u>91.3</u>	%																																																																
Piso de tierra	<u>10</u>	<u>32.3</u>	%																																																																								
Falta de cielo falso	<u>24</u>	<u>77.4</u>	%																																																																								
Problemas estructurales	<u>9</u>	<u>29.0</u>	%																																																																								
Techo en mal estado	<u>9</u>	<u>29.0</u>	%																																																																								
Ninguno	<u>1</u>	<u>3.2</u>	%																																																																								
<p>25. Condiciones de la vivienda:</p> <table border="0"> <tr> <td>Buena</td> <td><u>1</u></td> <td><u>3.2</u></td> <td>%</td> </tr> <tr> <td>Regular</td> <td><u>19</u></td> <td><u>61.3</u></td> <td>%</td> </tr> <tr> <td>Mala</td> <td><u>11</u></td> <td><u>35.5</u></td> <td>%</td> </tr> </table>				Buena	<u>1</u>	<u>3.2</u>	%	Regular	<u>19</u>	<u>61.3</u>	%	Mala	<u>11</u>	<u>35.5</u>	%	<p>29. Cuántas piezas se utilizan como dormitorio:</p> <table border="0"> <tr> <td>Una</td> <td><u>14</u></td> <td><u>45.2</u></td> <td>%</td> </tr> <tr> <td>Dos</td> <td><u>16</u></td> <td><u>51.6</u></td> <td>%</td> </tr> <tr> <td>Tres</td> <td><u>1</u></td> <td><u>3.2</u></td> <td>%</td> </tr> <tr> <td>Cuatro y mas</td> <td><u>0</u></td> <td><u>0.0</u></td> <td>%</td> </tr> </table>				Una	<u>14</u>	<u>45.2</u>	%	Dos	<u>16</u>	<u>51.6</u>	%	Tres	<u>1</u>	<u>3.2</u>	%	Cuatro y mas	<u>0</u>	<u>0.0</u>	%																																								
Buena	<u>1</u>	<u>3.2</u>	%																																																																								
Regular	<u>19</u>	<u>61.3</u>	%																																																																								
Mala	<u>11</u>	<u>35.5</u>	%																																																																								
Una	<u>14</u>	<u>45.2</u>	%																																																																								
Dos	<u>16</u>	<u>51.6</u>	%																																																																								
Tres	<u>1</u>	<u>3.2</u>	%																																																																								
Cuatro y mas	<u>0</u>	<u>0.0</u>	%																																																																								
<p>26. Freceuntementeque utilizan para cocinar:</p> <table border="0"> <tr> <td>Electricidad</td> <td><u>0</u></td> <td><u>0.0</u></td> <td>%</td> </tr> <tr> <td>Gas volátil (Chimbo)</td> <td><u>0</u></td> <td><u>0.0</u></td> <td>%</td> </tr> <tr> <td>Gas (Kerosén)</td> <td><u>1</u></td> <td><u>3.2</u></td> <td>%</td> </tr> <tr> <td>Leña</td> <td><u>31</u></td> <td><u>#####</u></td> <td>%</td> </tr> <tr> <td>No Cosina</td> <td><u>0</u></td> <td><u>0.0</u></td> <td>%</td> </tr> </table>				Electricidad	<u>0</u>	<u>0.0</u>	%	Gas volátil (Chimbo)	<u>0</u>	<u>0.0</u>	%	Gas (Kerosén)	<u>1</u>	<u>3.2</u>	%	Leña	<u>31</u>	<u>#####</u>	%	No Cosina	<u>0</u>	<u>0.0</u>	%	<p>30. Cuántas familias viven en esta casa:</p> <table border="0"> <tr> <td>Una</td> <td><u>30</u></td> <td><u>96.8</u></td> <td>%</td> <td></td> </tr> <tr> <td>Dos</td> <td><u>1</u></td> <td><u>3.2</u></td> <td>%</td> <td></td> </tr> <tr> <td>Tres</td> <td><u>0</u></td> <td><u>0.0</u></td> <td>%</td> <td></td> </tr> <tr> <td>Cuatro</td> <td><u>0</u></td> <td><u>0.0</u></td> <td>%</td> <td>Familias</td> </tr> <tr> <td>Cinco y mas</td> <td><u>0</u></td> <td><u>0.0</u></td> <td>%</td> <td><u>32</u></td> </tr> </table>				Una	<u>30</u>	<u>96.8</u>	%		Dos	<u>1</u>	<u>3.2</u>	%		Tres	<u>0</u>	<u>0.0</u>	%		Cuatro	<u>0</u>	<u>0.0</u>	%	Familias	Cinco y mas	<u>0</u>	<u>0.0</u>	%	<u>32</u>																							
Electricidad	<u>0</u>	<u>0.0</u>	%																																																																								
Gas volátil (Chimbo)	<u>0</u>	<u>0.0</u>	%																																																																								
Gas (Kerosén)	<u>1</u>	<u>3.2</u>	%																																																																								
Leña	<u>31</u>	<u>#####</u>	%																																																																								
No Cosina	<u>0</u>	<u>0.0</u>	%																																																																								
Una	<u>30</u>	<u>96.8</u>	%																																																																								
Dos	<u>1</u>	<u>3.2</u>	%																																																																								
Tres	<u>0</u>	<u>0.0</u>	%																																																																								
Cuatro	<u>0</u>	<u>0.0</u>	%	Familias																																																																							
Cinco y mas	<u>0</u>	<u>0.0</u>	%	<u>32</u>																																																																							
<p>27. Cuantas piezas tiene esta vivienda:</p> <table border="0"> <tr> <td>Una</td> <td><u>4</u></td> <td><u>12.9</u></td> <td>%</td> </tr> <tr> <td>Dos</td> <td><u>2</u></td> <td><u>6.5</u></td> <td>%</td> </tr> <tr> <td>Tres</td> <td><u>15</u></td> <td><u>48.4</u></td> <td>%</td> </tr> <tr> <td>Cuatro</td> <td><u>8</u></td> <td><u>25.8</u></td> <td>%</td> </tr> <tr> <td>Cinco</td> <td><u>1</u></td> <td><u>3.2</u></td> <td>%</td> </tr> <tr> <td>Seis y mas</td> <td><u>1</u></td> <td><u>3.2</u></td> <td>%</td> </tr> </table>				Una	<u>4</u>	<u>12.9</u>	%	Dos	<u>2</u>	<u>6.5</u>	%	Tres	<u>15</u>	<u>48.4</u>	%	Cuatro	<u>8</u>	<u>25.8</u>	%	Cinco	<u>1</u>	<u>3.2</u>	%	Seis y mas	<u>1</u>	<u>3.2</u>	%	<p>31. Ha emigrado algun miembro de su hogar:</p> <table border="0"> <tr> <td>Si</td> <td><u>4</u></td> <td><u>12.9</u></td> <td>%</td> </tr> <tr> <td>Cuantos</td> <td><u>4</u></td> <td><u>12.9</u></td> <td>%</td> </tr> <tr> <td>Sexo:</td> <td></td> <td></td> <td></td> </tr> <tr> <td>Maculino</td> <td><u>1</u></td> <td><u>25.0</u></td> <td>%</td> </tr> <tr> <td>Femenino</td> <td><u>3</u></td> <td><u>75.0</u></td> <td>%</td> </tr> <tr> <td>Dentro del país</td> <td><u>3</u></td> <td><u>75.0</u></td> <td>%</td> </tr> <tr> <td>Otro país</td> <td><u>1</u></td> <td><u>25.0</u></td> <td>%</td> </tr> <tr> <td>No</td> <td><u>27</u></td> <td><u>87.1</u></td> <td>%</td> </tr> </table>				Si	<u>4</u>	<u>12.9</u>	%	Cuantos	<u>4</u>	<u>12.9</u>	%	Sexo:				Maculino	<u>1</u>	<u>25.0</u>	%	Femenino	<u>3</u>	<u>75.0</u>	%	Dentro del país	<u>3</u>	<u>75.0</u>	%	Otro país	<u>1</u>	<u>25.0</u>	%	No	<u>27</u>	<u>87.1</u>	%												
Una	<u>4</u>	<u>12.9</u>	%																																																																								
Dos	<u>2</u>	<u>6.5</u>	%																																																																								
Tres	<u>15</u>	<u>48.4</u>	%																																																																								
Cuatro	<u>8</u>	<u>25.8</u>	%																																																																								
Cinco	<u>1</u>	<u>3.2</u>	%																																																																								
Seis y mas	<u>1</u>	<u>3.2</u>	%																																																																								
Si	<u>4</u>	<u>12.9</u>	%																																																																								
Cuantos	<u>4</u>	<u>12.9</u>	%																																																																								
Sexo:																																																																											
Maculino	<u>1</u>	<u>25.0</u>	%																																																																								
Femenino	<u>3</u>	<u>75.0</u>	%																																																																								
Dentro del país	<u>3</u>	<u>75.0</u>	%																																																																								
Otro país	<u>1</u>	<u>25.0</u>	%																																																																								
No	<u>27</u>	<u>87.1</u>	%																																																																								
<p>28. Cuantos baños tiene:</p> <table border="0"> <tr> <td>No tiene baño</td> <td><u>9</u></td> <td><u>29.0</u></td> <td>%</td> </tr> <tr> <td>Uno</td> <td><u>20</u></td> <td><u>64.5</u></td> <td>%</td> </tr> <tr> <td>Dos</td> <td><u>2</u></td> <td><u>6.5</u></td> <td>%</td> </tr> <tr> <td>Tres y mas</td> <td><u>0</u></td> <td><u>0.0</u></td> <td>%</td> </tr> </table>				No tiene baño	<u>9</u>	<u>29.0</u>	%	Uno	<u>20</u>	<u>64.5</u>	%	Dos	<u>2</u>	<u>6.5</u>	%	Tres y mas	<u>0</u>	<u>0.0</u>	%	<p>32. Conoce usted casos de violencia intrafamiliar en el barrio en el ultimo año:</p> <table border="0"> <tr> <td>Si</td> <td><u>0</u></td> <td><u>-</u></td> <td>%</td> <td>Cuantos</td> <td><u>0</u></td> <td><u>###</u></td> <td>%</td> </tr> <tr> <td>No</td> <td><u>0</u></td> <td><u>-</u></td> <td>%</td> <td></td> <td></td> <td></td> <td></td> </tr> </table>				Si	<u>0</u>	<u>-</u>	%	Cuantos	<u>0</u>	<u>###</u>	%	No	<u>0</u>	<u>-</u>	%																																								
No tiene baño	<u>9</u>	<u>29.0</u>	%																																																																								
Uno	<u>20</u>	<u>64.5</u>	%																																																																								
Dos	<u>2</u>	<u>6.5</u>	%																																																																								
Tres y mas	<u>0</u>	<u>0.0</u>	%																																																																								
Si	<u>0</u>	<u>-</u>	%	Cuantos	<u>0</u>	<u>###</u>	%																																																																				
No	<u>0</u>	<u>-</u>	%																																																																								

Indicadores Socioeconómicos Línea Base Municipio San Nicolás Copán.

33. Le ha sucedido algún caso de violencia a usted o a su familia en el ultimo año:

Si 0 0.0 % Cuantos 0 0.0 % No 0 0.0 %

34. Situación educativa actual, e igualdad entre los sexos, de los niños en edad escolar (4 a 23 ai 60)

Sexo		Grado que actualmente cursan o cursaron											Estudian ahora	
M	F	Pre Grado	Primer Grado	Segundo Grado	Tercero Grado	Cuarto Grado	Quinto Grado	Sexto Grado	Básico	Diver.	Univ.	Ning.	Si	No
34	26	1	7	2	5	2	2	29	2	3	0	7	25	35
56. %	43. %	1.7 %	11.7 %	3.3 %	8.3 %	3.3 %	3.3 %	48.3 %	3.3 %	5.0 %	0.0 %	11.7 %	41.7 %	58.3 %

35. Profesión u oficio e ingresos de los miembros de la familia en edad de trabajar:

Pea Ocupada y Desocupada

Si	%	No	%	Ingresos		
				Ingresos Menos de 1,000	<u> 57 </u>	<u> 109.6 </u> %
<u> 52 </u>	<u> 58.4 </u>	<u> 37 </u>	<u> 41.6 </u>	Ingresos entre Lps. 1,001 a 2,000	<u> 11 </u>	<u> 21.2 </u> %
				Ingresos entre Lps. 2,001 a 4,000	<u> 20 </u>	<u> 38.5 </u> %
				Ingresos entre Lps. 4,001 a 8,000	<u> 1 </u>	<u> 1.9 </u> %
				Ingresos entre Lps. 8,001 y más	<u> 0 </u>	<u> 0.0 </u> %

36. Alguien de la familia ha obtenido algún tipo de prestamo:

Si 3 ##### %

No 28 ##### %

M 2 66.67 %

F 1 33.33 %

37. Reciben remesas:

Si 1 ##### %

No 30 ##### %

39. Cuantos son los ingresos mensuales familiares:

Rangos (Lps)	Hogar	%
de 1,000.00	3	#####
1,001 - 2,000	7	#####
2,001 - 4,000	17	#####
4,001 - 8,000	3	#####
8,001 - 12,000	1	#####
12,001 - 20,000	0	#####
20,001 - 30,000	0	#####
30,001 - 50,000	0	#####
50,001 y Mas	0	#####

38. Cuanto lps.

No.	Rango	Cant.	%
1	0.01 - 1000.00	1	100.00
2	1000.01 - 2000.00	0	-
3	2000.01 - y mas	0	-

40. Los ingresos familiares ajustan para alimentarse los:

1. 3 tiempos 26 ##### %

2. 2 tiempos 4 ##### %

3. 1 tiempos 1 ##### %

Indicadores Socioeconómicos Línea Base Municipio San Nicolás Copán.

<p>41. Trabaja por cuenta propia la tierra alguien en la familia</p> <p>1. Si <u>16</u> ##### %</p> <p>2. No <u>15</u> ##### %</p> <p>M <u>15</u> 93.8 %</p> <p>F <u>1</u> 6.3 %</p> <p>Cuantos</p> <p>Uno <u>11</u> 68.8 %</p> <p>Dos <u>3</u> 18.8 %</p> <p>Tres <u>0</u> 0.0 %</p> <p>Cuatro <u>1</u> 6.3 %</p> <p>Cinco y mas <u>1</u> 6.3 %</p>	<p>43. Se producen alimentos en la familia:</p> <p>Si <u>16</u> ##### %</p> <p>No <u>15</u> ##### %</p>																																																																										
<p>42. Tipo de tenencia de la tierra</p> <p>1. Propia pagada <u>10</u> #jDIV/0! %</p> <p>Pleno <u>4</u> 40.0 %</p> <p>Util <u>6</u> 60.0 %</p> <p>2. Propia pagando <u>2</u> #jDIV/0! %</p> <p>3. Alquilada <u>3</u> #jDIV/0! %</p> <p>4. Prestada <u>33</u> #jDIV/0! %</p> <p>5. En litigio _____ #jDIV/0! %</p> <p>6. Comunal _____ #jDIV/0! %</p> <p>7. No tiene <u>13</u> #jDIV/0! %</p>	<p>44. Producen suficientes alimentos para autoconsumo:</p> <p>Si <u>15</u> ##### %</p> <p>No <u>16</u> ##### %</p>																																																																										
<p>47. Cuantas mujeres de la familia participan en organizaciones:</p> <p>Ninguno <u>26</u> ##### %</p> <p>Uno <u>4</u> ##### %</p> <p>Dos <u>0</u> ##### %</p> <p>Tres y mas <u>1</u> ##### %</p>	<p>45. De los alimentos que producen obtienen exedentes para la venta:</p> <p>Si <u>5</u> ##### %</p> <p>No <u>26</u> ##### %</p>																																																																										
<p>Indicadores Socioeconómicos de San Nicolás, Copán</p>	<p>46. Cuantos hombres de la familia participan en organizaciones:</p> <p>Ninguno <u>20</u> ##### %</p> <p>Uno <u>10</u> ##### %</p> <p>Dos <u>1</u> ##### %</p> <p>Tres y mas _____ ##### %</p> <p>48. En la casa que habita existen los siguientes sevicios publicos:</p> <table border="1"> <thead> <tr> <th rowspan="2">No</th> <th rowspan="2">Servicios Publicos</th> <th colspan="2">Lo reciben</th> </tr> <tr> <th>Cant.</th> <th>%</th> </tr> </thead> <tbody> <tr><td>1</td><td>Agua de pozo propio</td><td>5</td><td>#####</td></tr> <tr><td>2</td><td>Agua domiciliar de pozo comunal</td><td>5</td><td>#####</td></tr> <tr><td>3</td><td>Acarrea agua de rio o quebrada</td><td>0</td><td>#####</td></tr> <tr><td>4</td><td>Agua domiciliar por acueducto</td><td>20</td><td>#####</td></tr> <tr><td>5</td><td>Agua domiciliar por Manguera</td><td>0</td><td>#####</td></tr> <tr><td>6</td><td>Agua llave publica / fuente</td><td>2</td><td>#####</td></tr> <tr><td>7</td><td>Reservorio de agua lluvia</td><td>1</td><td>#####</td></tr> <tr><td>8</td><td>Servicio sanitario</td><td>18</td><td>#####</td></tr> <tr><td>9</td><td>Letrina</td><td>7</td><td>#####</td></tr> <tr><td>10</td><td>Usa la letrina</td><td>7</td><td>#####</td></tr> <tr><td>11</td><td>Recolección de basura</td><td>0</td><td>#####</td></tr> <tr><td>12</td><td>Aseo de calles</td><td>0</td><td>#####</td></tr> <tr><td>13</td><td>Energia eléctrica domiciliaria</td><td>28</td><td>#####</td></tr> <tr><td>14</td><td>Teléfono (Hondutel)</td><td>0</td><td>#####</td></tr> <tr><td>15</td><td>Teléfono (Celular)</td><td>20</td><td>#####</td></tr> <tr><td>16</td><td>Alumbrada publico</td><td>1</td><td>#####</td></tr> <tr><td>17</td><td>Mantenimiento de calles</td><td>0</td><td>#####</td></tr> </tbody> </table>	No	Servicios Publicos	Lo reciben		Cant.	%	1	Agua de pozo propio	5	#####	2	Agua domiciliar de pozo comunal	5	#####	3	Acarrea agua de rio o quebrada	0	#####	4	Agua domiciliar por acueducto	20	#####	5	Agua domiciliar por Manguera	0	#####	6	Agua llave publica / fuente	2	#####	7	Reservorio de agua lluvia	1	#####	8	Servicio sanitario	18	#####	9	Letrina	7	#####	10	Usa la letrina	7	#####	11	Recolección de basura	0	#####	12	Aseo de calles	0	#####	13	Energia eléctrica domiciliaria	28	#####	14	Teléfono (Hondutel)	0	#####	15	Teléfono (Celular)	20	#####	16	Alumbrada publico	1	#####	17	Mantenimiento de calles	0	#####
No	Servicios Publicos			Lo reciben																																																																							
		Cant.	%																																																																								
1	Agua de pozo propio	5	#####																																																																								
2	Agua domiciliar de pozo comunal	5	#####																																																																								
3	Acarrea agua de rio o quebrada	0	#####																																																																								
4	Agua domiciliar por acueducto	20	#####																																																																								
5	Agua domiciliar por Manguera	0	#####																																																																								
6	Agua llave publica / fuente	2	#####																																																																								
7	Reservorio de agua lluvia	1	#####																																																																								
8	Servicio sanitario	18	#####																																																																								
9	Letrina	7	#####																																																																								
10	Usa la letrina	7	#####																																																																								
11	Recolección de basura	0	#####																																																																								
12	Aseo de calles	0	#####																																																																								
13	Energia eléctrica domiciliaria	28	#####																																																																								
14	Teléfono (Hondutel)	0	#####																																																																								
15	Teléfono (Celular)	20	#####																																																																								
16	Alumbrada publico	1	#####																																																																								
17	Mantenimiento de calles	0	#####																																																																								

**Levantamiento De Indicadores Socioeconómicos
Ejemplo De Identificación De Viviendas Por Comunidad**

**Municipio De: San Nicolás, Copán
Código: 0419**

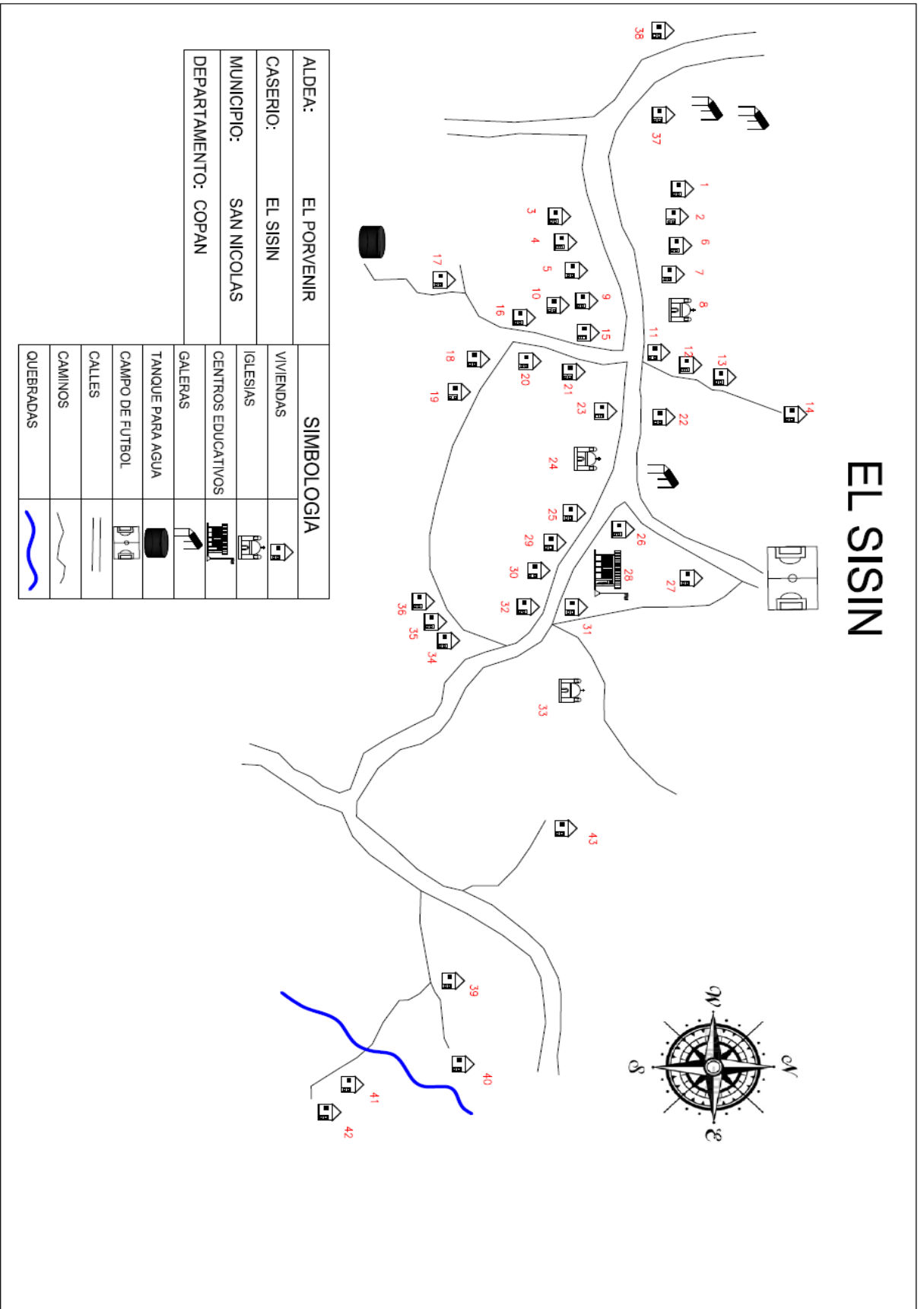
Comunidad: Caserío El Sisin.

N.º Vivienda	Nombre De Jefe De Familia	Ocupado	Desocupado	Edificio, Publico Negocio/ Otro	Estado Vivienda		
					B	R	M
1	Manuel Urrea	X					X
2	Oscar Manuel Urrea	X				X	
3	Mercedes Gonzales	X				X	
4	José Selvin Guevara	X			X		
5	Manuel De Jesús Guevara	X				X	
6	Juan Antonio Guevara	X				X	
7	Carlos Alberto Guevara	X		Pulpería		X	
8	Iglesia			Iglesia			
9	Juan Pablo Guevara	X			X		
10	Trinidad Guevara	X				X	
11	José Misael Guevara	X				X	
12	José Nolberto Guevara	X					X
13	Carlos Guevara		X				
14	Luis Hernán Urrea	X					
15	Francisco Guevara	X				X	
16	Pedro Humberto Liconá	X			X		
17	Carlos Humberto Guevara	X					X
18	Carlos Alfredo Guevara	X				X	
19	Ernestina Guevara	X				X	
20	José Tulio Guevara	X				X	
21	Edgar Uriel Sánchez	X				X	
22	Santos Ely Guevara		X				
23	Silano Guevara Reyes	X					X
24	Iglesia			Iglesia			
25	Santos Nois Caballero	X				X	
26	Geovany Edgardo Caballero	X			X		
27	Imer Donaldó Caballero		X				
28	Escuela						
29	Ernestina Orellana	X					X
30	Amílcar Benítez	X					X

Indicadores Socioeconómicos Línea Base Municipio San Nicolás Copán.

31	Rosa Delia Guevara	X				X	
32	Guillermo Caballero	X				X	
33	Iglesia De Dios			Iglesia			
34	José Luis Guevara	X					X
35	José Luis Guevara		X			X	
36	José Geovany Gonzales	X				X	

Descripción Edificación	# Edificaciones
Viviendas Ocupadas	28
Viviendas Desocupadas	4
Iglesias	3
Centro Comunal	-
Escuela	1
Kínder	-
Cesar-Cesamos	-
Negocios	-
Edificios Gubernamentales	-
Otras	-
Total Edificaciones	36



MANCOMUNIDAD CHORTI						
MUNICIPALIDAD DE SAN NICOLAS, COPÁN						
Encuesta Socioeconomica para Establecer Línea de Base a Nivel Municipal						
(en el marco de los ODM)						
DATOS GENERALES						
Municipio: San Nicolas, Copán						
Caserio: La Laguna						
Población: <u> 9 </u>				Vivienda: <u> 2 </u>		
12. Clasificación de personas por rangos de edades y sexos				15. Quien atendió el parto		
No	Rangos de Edades	No. De Personas	Sexo		saben leer y escribir	
			F	M	F	M
1	Menores de 1 año	0	0	0	0	0
2	De 1 a 4 años	1	0	1	0	0
3	De 5 a 6 años	0	0	0	0	0
4	De 7 a 12 años	2	0	2	0	2
5	De 13 a 15 años	0	0	0	0	0
6	De 16 a 18 años	1	1	0	1	0
7	De 19 a 23 años	0	0	0	0	0
8	De 24 a 30 años	2	1	1	1	0
9	De 31 a 40 años	1	1	0	1	0
10	De 41 a 50 años	0	0	0	0	0
11	De 51 a 64 años	2	1	1	0	0
12	De 65 años y mas	0	0	0	0	0
13. Cuantas madres solteras hay en el hogar:				15. Quien atendió el parto		
<u> 2 </u> <u> 100.0 </u> %				1. Enfermera <u> 0 </u> <u> 0.0 </u> %		
14. Cuantos niñ@s nacieron en la familia durante 2013:				2. Partera <u> 0 </u> <u> 0.0 </u> %		
<u> 0 </u> <u> 0.0 </u> %				3. Medico <u> 0 </u> <u> 0.0 </u> %		
				4. Ella sola <u> 0 </u> <u> 0.0 </u> %		
				5. Marido <u> 0 </u> <u> 0.0 </u> %		
				6. Otra Persona <u> 0 </u> <u> 0.0 </u> %		
				16. Hubo alguna muerte materna durante el parto o post parto en la familia en el 2013 (hogares)		
				1. Si <u> 0 </u> <u> 0.0 </u> % 2. No <u> 0 </u> <u> 0.0 </u> %		
				17. Planifica la familia con su pareja:		
				1. Si <u> </u> <u> 0.0 </u> % 2. No <u> </u> <u> 0.0 </u> %		
				18. Tipo de método que usa:		
				1. Ritmo <u> 0 </u> <u> ##### </u> %		
				2. Diu <u> 0 </u> <u> ##### </u> %		
				3. Pastilla <u> 0 </u> <u> ##### </u> %		
				4. Preservativo <u> 0 </u> <u> ##### </u> %		
				5. Inyección <u> 0 </u> <u> ##### </u> %		
				6. Operación <u> 0 </u> <u> ##### </u> %		
				6.1. F <u> 0 </u> <u> ##### </u> %		
				6.2. M <u> 0 </u> <u> ##### </u> %		
Mujeres en edad reproductiva						
<u> 3 </u>						

Indicadores Socioeconómicos Línea Base Municipio San Nicolás Copán.

19. Se murio en la familia un niño (a) menor de 5 años en el 2013:

1. Si 0 0.0 %

2. No 0 0.0 %

Femenino 0 #### %

Masculino 0 #### %

20. Se manifestaron en elgun miembro de su familia las siguientes enfermedades, durante el 2013:

No	Tipo de enfermedad	Se manifesto		Sexo				Asistencia					
		Si	%	M	%	F	%	Publi ca	%	Priv ada	%	Pro pia	%
1	Infecciones Respiratorias Agudas	2	22	1	50	1	50	2	100	0	0	0	0
2	Dengue Clásico	1	11	1	50	0	0	0	0	0	0	1	50
3	Paludismo	0	0	0	0	0	0	0	0	0	0	0	0
4	Dengue Hemorrágico	0	0	0	0	0	0	0	0	0	0	0	0
5	Chagas	0	0	0	0	0	0	0	0	0	0	0	0
6	Alcoholismo	0	0	0	0	0	0	0	0	0	0	0	0
7	Discapacidad en edad de 5 en adelante	0	0	0	0	0	0	0	0	0	0	0	0
8	Tuberculosis	0	0	0	0	0	0	0	0	0	0	0	0
9	Cancer	0	0	0	0	0	0	0	0	0	0	0	0
10	Diarreas	0	0	0	0	0	0	0	0	0	0	0	0
11	De la piel	0	0	0	0	0	0	0	0	0	0	0	0
12	Otros:	0	0	0	0	0	0	0	0	0	0	0	0

21. Tipo de vivienda en uso:

Casa 2 100.0 %

Apartamento Independiente 0 0.0 %

Local no abitacional 0 0.0 %

Cuarto mesón (cuarterias) 0 0.0 %

Casa improvisada 0 0.0 %

22. Materiales de construcción de las paredes:

1. Adobe 1 50.0 %

2. Bloque 0 0.0 %

3. Bahareque 0 0.0 %

4. Madera 1 50.0 %

5. Desperdicios 0 0.0 %

6. Ladrillo 0 0.0 %

7. Piedra 0 0.0 %

23. Tenecia de la vivienda:

Propia totalmente pagada 2 #### %

Dominio:

Pleno 0 0.0 %

Escritura 0 0.0 %

Util 0 0.0 %

Sexo:

Masculino 0 0.0 %

Femenino 0 0.0 %

Ambos 0 0.0 %

Propia Pagando 0 0.0 %

Alquilada 0 0.0 %

Prestada 0 0.0 %

Indicadores Socioeconómicos Línea Base Municipio San Nicolás Copán.

<p>24. Cuales son los principales problemas de la vivienda.</p> <table> <tr> <td>No tiene repello</td> <td><u>1</u></td> <td><u>50.0</u></td> <td>%</td> <td>Externo</td> <td><u>1</u></td> <td><u>100.0</u></td> <td>%</td> <td>Interno</td> <td><u>1</u></td> <td><u>#####</u></td> <td>%</td> </tr> <tr> <td>Piso de tierra</td> <td><u>2</u></td> <td><u>100.0</u></td> <td>%</td> <td></td> <td></td> <td></td> <td></td> <td></td> <td></td> <td></td> <td></td> </tr> <tr> <td>Falta de cielo falso</td> <td><u>2</u></td> <td><u>100.0</u></td> <td>%</td> <td></td> <td></td> <td></td> <td></td> <td></td> <td></td> <td></td> <td></td> </tr> <tr> <td>Problemas estructurales</td> <td><u>1</u></td> <td><u>50.0</u></td> <td>%</td> <td></td> <td></td> <td></td> <td></td> <td></td> <td></td> <td></td> <td></td> </tr> <tr> <td>Techo en mal estado</td> <td><u>0</u></td> <td><u>0.0</u></td> <td>%</td> <td></td> <td></td> <td></td> <td></td> <td></td> <td></td> <td></td> <td></td> </tr> <tr> <td>Ninguno</td> <td><u>0</u></td> <td><u>0.0</u></td> <td>%</td> <td></td> <td></td> <td></td> <td></td> <td></td> <td></td> <td></td> <td></td> </tr> </table>				No tiene repello	<u>1</u>	<u>50.0</u>	%	Externo	<u>1</u>	<u>100.0</u>	%	Interno	<u>1</u>	<u>#####</u>	%	Piso de tierra	<u>2</u>	<u>100.0</u>	%									Falta de cielo falso	<u>2</u>	<u>100.0</u>	%									Problemas estructurales	<u>1</u>	<u>50.0</u>	%									Techo en mal estado	<u>0</u>	<u>0.0</u>	%									Ninguno	<u>0</u>	<u>0.0</u>	%								
No tiene repello	<u>1</u>	<u>50.0</u>	%	Externo	<u>1</u>	<u>100.0</u>	%	Interno	<u>1</u>	<u>#####</u>	%																																																																
Piso de tierra	<u>2</u>	<u>100.0</u>	%																																																																								
Falta de cielo falso	<u>2</u>	<u>100.0</u>	%																																																																								
Problemas estructurales	<u>1</u>	<u>50.0</u>	%																																																																								
Techo en mal estado	<u>0</u>	<u>0.0</u>	%																																																																								
Ninguno	<u>0</u>	<u>0.0</u>	%																																																																								
<p>25. Condiciones de la vivienda:</p> <table> <tr> <td>Buena</td> <td><u>0</u></td> <td><u>0.0</u></td> <td>%</td> </tr> <tr> <td>Regular</td> <td><u>1</u></td> <td><u>50.0</u></td> <td>%</td> </tr> <tr> <td>Mala</td> <td><u>1</u></td> <td><u>50.0</u></td> <td>%</td> </tr> </table>				Buena	<u>0</u>	<u>0.0</u>	%	Regular	<u>1</u>	<u>50.0</u>	%	Mala	<u>1</u>	<u>50.0</u>	%	<p>29. Cuántas piezas se utilizan como dormitorio:</p> <table> <tr> <td>Una</td> <td><u>2</u></td> <td><u>100.0</u></td> <td>%</td> </tr> <tr> <td>Dos</td> <td><u>0</u></td> <td><u>0.0</u></td> <td>%</td> </tr> <tr> <td>Tres</td> <td><u>0</u></td> <td><u>0.0</u></td> <td>%</td> </tr> <tr> <td>Cuatro y mas</td> <td><u>0</u></td> <td><u>0.0</u></td> <td>%</td> </tr> </table>				Una	<u>2</u>	<u>100.0</u>	%	Dos	<u>0</u>	<u>0.0</u>	%	Tres	<u>0</u>	<u>0.0</u>	%	Cuatro y mas	<u>0</u>	<u>0.0</u>	%																																								
Buena	<u>0</u>	<u>0.0</u>	%																																																																								
Regular	<u>1</u>	<u>50.0</u>	%																																																																								
Mala	<u>1</u>	<u>50.0</u>	%																																																																								
Una	<u>2</u>	<u>100.0</u>	%																																																																								
Dos	<u>0</u>	<u>0.0</u>	%																																																																								
Tres	<u>0</u>	<u>0.0</u>	%																																																																								
Cuatro y mas	<u>0</u>	<u>0.0</u>	%																																																																								
<p>26. Freceuntementeque utilizan para cocinar:</p> <table> <tr> <td>Electricidad</td> <td><u>0</u></td> <td><u>0.0</u></td> <td>%</td> </tr> <tr> <td>Gas volátil (Chimbo)</td> <td><u>0</u></td> <td><u>0.0</u></td> <td>%</td> </tr> <tr> <td>Gas (Kerosén)</td> <td><u>0</u></td> <td><u>0.0</u></td> <td>%</td> </tr> <tr> <td>Leña</td> <td><u>2</u></td> <td><u>#####</u></td> <td>%</td> </tr> <tr> <td>No Cosina</td> <td><u>0</u></td> <td><u>0.0</u></td> <td>%</td> </tr> </table>				Electricidad	<u>0</u>	<u>0.0</u>	%	Gas volátil (Chimbo)	<u>0</u>	<u>0.0</u>	%	Gas (Kerosén)	<u>0</u>	<u>0.0</u>	%	Leña	<u>2</u>	<u>#####</u>	%	No Cosina	<u>0</u>	<u>0.0</u>	%	<p>30. Cuántas familias viven en esta casa:</p> <table> <tr> <td>Una</td> <td><u>2</u></td> <td><u>100.0</u></td> <td>%</td> <td></td> </tr> <tr> <td>Dos</td> <td><u>0</u></td> <td><u>0.0</u></td> <td>%</td> <td></td> </tr> <tr> <td>Tres</td> <td><u>0</u></td> <td><u>0.0</u></td> <td>%</td> <td></td> </tr> <tr> <td>Cuatro</td> <td><u>0</u></td> <td><u>0.0</u></td> <td>%</td> <td>Familias</td> </tr> <tr> <td>Cinco y mas</td> <td><u>0</u></td> <td><u>0.0</u></td> <td>%</td> <td><u>2</u></td> </tr> </table>				Una	<u>2</u>	<u>100.0</u>	%		Dos	<u>0</u>	<u>0.0</u>	%		Tres	<u>0</u>	<u>0.0</u>	%		Cuatro	<u>0</u>	<u>0.0</u>	%	Familias	Cinco y mas	<u>0</u>	<u>0.0</u>	%	<u>2</u>																							
Electricidad	<u>0</u>	<u>0.0</u>	%																																																																								
Gas volátil (Chimbo)	<u>0</u>	<u>0.0</u>	%																																																																								
Gas (Kerosén)	<u>0</u>	<u>0.0</u>	%																																																																								
Leña	<u>2</u>	<u>#####</u>	%																																																																								
No Cosina	<u>0</u>	<u>0.0</u>	%																																																																								
Una	<u>2</u>	<u>100.0</u>	%																																																																								
Dos	<u>0</u>	<u>0.0</u>	%																																																																								
Tres	<u>0</u>	<u>0.0</u>	%																																																																								
Cuatro	<u>0</u>	<u>0.0</u>	%	Familias																																																																							
Cinco y mas	<u>0</u>	<u>0.0</u>	%	<u>2</u>																																																																							
<p>27. Cuantas piezas tiene esta vivienda:</p> <table> <tr> <td>Una</td> <td><u>1</u></td> <td><u>50.0</u></td> <td>%</td> </tr> <tr> <td>Dos</td> <td><u>1</u></td> <td><u>50.0</u></td> <td>%</td> </tr> <tr> <td>Tres</td> <td><u>0</u></td> <td><u>0.0</u></td> <td>%</td> </tr> <tr> <td>Cuatro</td> <td><u>0</u></td> <td><u>0.0</u></td> <td>%</td> </tr> <tr> <td>Cinco</td> <td><u>0</u></td> <td><u>0.0</u></td> <td>%</td> </tr> <tr> <td>Seis y mas</td> <td><u>0</u></td> <td><u>0.0</u></td> <td>%</td> </tr> </table>				Una	<u>1</u>	<u>50.0</u>	%	Dos	<u>1</u>	<u>50.0</u>	%	Tres	<u>0</u>	<u>0.0</u>	%	Cuatro	<u>0</u>	<u>0.0</u>	%	Cinco	<u>0</u>	<u>0.0</u>	%	Seis y mas	<u>0</u>	<u>0.0</u>	%	<p>31. Ha emigrado algun miembro de su hogar:</p> <table> <tr> <td>Si</td> <td><u>0</u></td> <td><u>0.0</u></td> <td>%</td> </tr> <tr> <td>Cuantos</td> <td><u>0</u></td> <td><u>0.0</u></td> <td>%</td> </tr> <tr> <td>Sexo:</td> <td></td> <td></td> <td></td> </tr> <tr> <td>Maculino</td> <td><u>0</u></td> <td><u>#####</u></td> <td>%</td> </tr> <tr> <td>Femenino</td> <td><u>0</u></td> <td><u>#####</u></td> <td>%</td> </tr> <tr> <td>Dentro del país</td> <td><u>0</u></td> <td><u>#####</u></td> <td>%</td> </tr> <tr> <td>Otro país</td> <td><u>0</u></td> <td><u>#####</u></td> <td>%</td> </tr> <tr> <td>No</td> <td><u>0</u></td> <td><u>0.0</u></td> <td>%</td> </tr> </table>				Si	<u>0</u>	<u>0.0</u>	%	Cuantos	<u>0</u>	<u>0.0</u>	%	Sexo:				Maculino	<u>0</u>	<u>#####</u>	%	Femenino	<u>0</u>	<u>#####</u>	%	Dentro del país	<u>0</u>	<u>#####</u>	%	Otro país	<u>0</u>	<u>#####</u>	%	No	<u>0</u>	<u>0.0</u>	%												
Una	<u>1</u>	<u>50.0</u>	%																																																																								
Dos	<u>1</u>	<u>50.0</u>	%																																																																								
Tres	<u>0</u>	<u>0.0</u>	%																																																																								
Cuatro	<u>0</u>	<u>0.0</u>	%																																																																								
Cinco	<u>0</u>	<u>0.0</u>	%																																																																								
Seis y mas	<u>0</u>	<u>0.0</u>	%																																																																								
Si	<u>0</u>	<u>0.0</u>	%																																																																								
Cuantos	<u>0</u>	<u>0.0</u>	%																																																																								
Sexo:																																																																											
Maculino	<u>0</u>	<u>#####</u>	%																																																																								
Femenino	<u>0</u>	<u>#####</u>	%																																																																								
Dentro del país	<u>0</u>	<u>#####</u>	%																																																																								
Otro país	<u>0</u>	<u>#####</u>	%																																																																								
No	<u>0</u>	<u>0.0</u>	%																																																																								
<p>28. Cuantos baños tiene:</p> <table> <tr> <td>No tiene baño</td> <td><u>2</u></td> <td><u>#####</u></td> <td>%</td> </tr> <tr> <td>Uno</td> <td><u>0</u></td> <td><u>0.0</u></td> <td>%</td> </tr> <tr> <td>Dos</td> <td><u>0</u></td> <td><u>0.0</u></td> <td>%</td> </tr> <tr> <td>Tres y mas</td> <td><u>0</u></td> <td><u>0.0</u></td> <td>%</td> </tr> </table>				No tiene baño	<u>2</u>	<u>#####</u>	%	Uno	<u>0</u>	<u>0.0</u>	%	Dos	<u>0</u>	<u>0.0</u>	%	Tres y mas	<u>0</u>	<u>0.0</u>	%	<p>32. Conoce usted casos de violencia intrafamiliar en el barrio en el ultimo año:</p> <table> <tr> <td>Si</td> <td><u>0</u></td> <td><u>-</u></td> <td>%</td> <td>Cuantos</td> <td><u>0</u></td> <td><u>###</u></td> <td>%</td> </tr> <tr> <td>No</td> <td><u>0</u></td> <td><u>-</u></td> <td>%</td> <td></td> <td></td> <td></td> <td></td> </tr> </table>				Si	<u>0</u>	<u>-</u>	%	Cuantos	<u>0</u>	<u>###</u>	%	No	<u>0</u>	<u>-</u>	%																																								
No tiene baño	<u>2</u>	<u>#####</u>	%																																																																								
Uno	<u>0</u>	<u>0.0</u>	%																																																																								
Dos	<u>0</u>	<u>0.0</u>	%																																																																								
Tres y mas	<u>0</u>	<u>0.0</u>	%																																																																								
Si	<u>0</u>	<u>-</u>	%	Cuantos	<u>0</u>	<u>###</u>	%																																																																				
No	<u>0</u>	<u>-</u>	%																																																																								

Indicadores Socioeconómicos Línea Base Municipio San Nicolás Copán.

33. Le ha sucedido algún caso de violencia a usted o a su familia en el ultimo año:

Si 0 0.0 % Cuantos 0 0.0 % 0 0 0.0 %

34. Situación educativa actual, e igualdad entre los sexos, de los niños en edad escolar (4 a 23 años) 3)

Sexo		Grado que actualmente cursan o cursaron											Estudian ahora	
M	F	Pre Grado	Primer Grado	Segundo Grado	Tercero Grado	Cuarto Grado	Quinto Grado	Sexto Grado	Básico	Diver.	Univ.	Ning.	Si	No
2	1	0	1	1	1	0	0	0	0	0	0	0	1	2
66.7%	33.3%	0.0%	33.3%	33.3%	33.3%	0.0%	0.0%	0.0%	0.0%	0.0%	0.0%	0.0%	33.3%	66.7%

35. Profesión u oficio e ingresos de los miembros de la familia en edad de trabajar:

Pea Ocupada y Desocupada

Si	%	No	%

Ingresos Menos de 1,000 5 166.7 %
 Ingresos entre Lps. 1,001 a 2,000 0 0.0 %
 Ingresos entre Lps. 2,001 a 4,000 1 33.3 %
 Ingresos entre Lps. 4,001 a 8,000 0 0.0 %
 Ingresos entre Lps. 8,001 y más 0 0.0 %

36. Alguien de la familia ha obtenido algún tipo de prestamo:

Si 1 50.00 %
 No 1 50.00 %
 M 1 ##### %
 F 0 - %

37. Reciben remesas:

Si 0 - %
 No 0 - %

39. Cuantos son los ingresos mensuales familiares:

Rangos (Lps)	Hogar	%
de 1,000.00	0	0
1,001 - 2,000	0	0
2,001 - 4,000	2	100
4,001 - 8,000	0	0
8,001 - 12,000	0	0
12,001 - 20,000	0	0
20,001 - 30,000	0	0
30,001 - 50,000	0	0
50,001 y Mas	0	0

38. Cuanto lps.

No.	Rango	Cant.	%
1	0.01 - 1000.00	0	#DIV/0!
2	1000.01 -2000.00	0	#DIV/0!
3	2000.01 - y mas	0	#DIV/0!

40. Los ingresos familiares ajustan para alimentarse los:

1. 3 tiempos 2 100.0 %
 2. 2 tiempos 0 0.0 %
 3. 1 tiempos 0 0.0 %

Indicadores Socioeconómicos Línea Base Municipio San Nicolás Copán.

<p>41. Trabaja por cuenta propia la tierra alguien en la familia</p> <p>1. Si <u>0</u> <u>0.0</u> %</p> <p>2. No <u>0</u> <u>0.0</u> %</p> <p>M <u>1</u> <u>#####</u> %</p> <p>F <u>0</u> <u>#####</u> %</p> <p>Cuantos</p> <p>Uno <u>1</u> <u>#####</u> %</p> <p>Dos <u>0</u> <u>#####</u> %</p> <p>Tres <u>0</u> <u>#####</u> %</p> <p>Cuatro <u>0</u> <u>#####</u> %</p> <p>Cinco y mas <u>0</u> <u>#####</u> %</p>	<p>43. Se producen alimentos en la familia:</p> <p>Si <u>0</u> <u>0.0</u> %</p> <p>No <u>0</u> <u>0.0</u> %</p>																																																																										
<p>42. Tipo de tenencia de la tierra</p> <p>1. Propia pagada <u>0</u> <u>0.0</u> %</p> <p>Pleno <u>0</u> <u>#¡DIV/0!</u> %</p> <p>Util <u>0</u> <u>#¡DIV/0!</u> %</p> <p>2. Propia pagando <u>0</u> <u>0.0</u> %</p> <p>3. Alquilada <u>0</u> <u>0.0</u> %</p> <p>4. Prestada <u>1</u> <u>50.0</u> %</p> <p>5. En litigio <u>0</u> <u>0.0</u> %</p> <p>6. Comunal <u>0</u> <u>0.0</u> %</p> <p>7. No tiene <u>1</u> <u>50.0</u> %</p>	<p>44. Producen suficientes alimentos para autoconsumo:</p> <p>Si <u>0</u> <u>0.0</u> %</p> <p>No <u>0</u> <u>0.0</u> %</p>																																																																										
<p>47. Cuantas mujeres de la familia participan en organizaciones:</p> <p>Ninguno <u>1</u> <u>50.0</u> %</p> <p>Uno <u>1</u> <u>50.0</u> %</p> <p>Dos <u>0</u> <u>0.0</u> %</p> <p>Tres y mas <u>0</u> <u>0.0</u> %</p>	<p>45. De los alimentos que producen obtienen exedentes para la venta:</p> <p>Si <u>0</u> <u>0.0</u> %</p> <p>No <u>0</u> <u>0.0</u> %</p>																																																																										
<p>Indicadores Socioeconómicos de San Nicolás, Copán</p>	<p>46. Cuantos hombres de la familia participan en organizaciones:</p> <p>Ninguno <u>0</u> <u>0.0</u> %</p> <p>Uno <u>0</u> <u>0.0</u> %</p> <p>Dos <u>0</u> <u>0.0</u> %</p> <p>Tres y mas <u>0</u> <u>0.0</u> %</p>																																																																										
	<p>48. En la casa que habita existen los siguientes sevicios publicos:</p> <table border="1"> <thead> <tr> <th rowspan="2">No</th> <th rowspan="2">Servicios Publicos</th> <th colspan="2">Lo reciben</th> </tr> <tr> <th>Cant.</th> <th>%</th> </tr> </thead> <tbody> <tr> <td>1</td> <td>Agua de pozo propio</td> <td>1</td> <td>50.0</td> </tr> <tr> <td>2</td> <td>Agua domiciliar de pozo comunal</td> <td>0</td> <td>0.0</td> </tr> <tr> <td>3</td> <td>Acarrea agua de rio o quebrada</td> <td>0</td> <td>0.0</td> </tr> <tr> <td>4</td> <td>Agua domiciliar por acueducto</td> <td>1</td> <td>50.0</td> </tr> <tr> <td>5</td> <td>Agua domiciliar por Manguera</td> <td>0</td> <td>0.0</td> </tr> <tr> <td>6</td> <td>Agua llave publica / fuente</td> <td>0</td> <td>0.0</td> </tr> <tr> <td>7</td> <td>Reservorio de agua lluvia</td> <td>0</td> <td>0.0</td> </tr> <tr> <td>8</td> <td>Servicio sanitario</td> <td>0</td> <td>0.0</td> </tr> <tr> <td>9</td> <td>Letrina</td> <td>0</td> <td>0.0</td> </tr> <tr> <td>10</td> <td>Usa la letrina</td> <td>0</td> <td>0.0</td> </tr> <tr> <td>11</td> <td>Recolección de basura</td> <td>0</td> <td>0.0</td> </tr> <tr> <td>12</td> <td>Aseo de calles</td> <td>0</td> <td>0.0</td> </tr> <tr> <td>13</td> <td>Energia eléctrica domiciliaria</td> <td>0</td> <td>0.0</td> </tr> <tr> <td>14</td> <td>Teléfono (Hondutel)</td> <td>0</td> <td>0.0</td> </tr> <tr> <td>15</td> <td>Teléfono (Celular)</td> <td>1</td> <td>50.0</td> </tr> <tr> <td>16</td> <td>Alumbrada publico</td> <td>0</td> <td>0.0</td> </tr> <tr> <td>17</td> <td>Mantenimiento de calles</td> <td>0</td> <td>0.0</td> </tr> </tbody> </table>	No	Servicios Publicos	Lo reciben		Cant.	%	1	Agua de pozo propio	1	50.0	2	Agua domiciliar de pozo comunal	0	0.0	3	Acarrea agua de rio o quebrada	0	0.0	4	Agua domiciliar por acueducto	1	50.0	5	Agua domiciliar por Manguera	0	0.0	6	Agua llave publica / fuente	0	0.0	7	Reservorio de agua lluvia	0	0.0	8	Servicio sanitario	0	0.0	9	Letrina	0	0.0	10	Usa la letrina	0	0.0	11	Recolección de basura	0	0.0	12	Aseo de calles	0	0.0	13	Energia eléctrica domiciliaria	0	0.0	14	Teléfono (Hondutel)	0	0.0	15	Teléfono (Celular)	1	50.0	16	Alumbrada publico	0	0.0	17	Mantenimiento de calles	0	0.0
	No			Servicios Publicos	Lo reciben																																																																						
		Cant.	%																																																																								
	1	Agua de pozo propio	1	50.0																																																																							
	2	Agua domiciliar de pozo comunal	0	0.0																																																																							
	3	Acarrea agua de rio o quebrada	0	0.0																																																																							
	4	Agua domiciliar por acueducto	1	50.0																																																																							
	5	Agua domiciliar por Manguera	0	0.0																																																																							
	6	Agua llave publica / fuente	0	0.0																																																																							
	7	Reservorio de agua lluvia	0	0.0																																																																							
	8	Servicio sanitario	0	0.0																																																																							
	9	Letrina	0	0.0																																																																							
	10	Usa la letrina	0	0.0																																																																							
	11	Recolección de basura	0	0.0																																																																							
	12	Aseo de calles	0	0.0																																																																							
	13	Energia eléctrica domiciliaria	0	0.0																																																																							
14	Teléfono (Hondutel)	0	0.0																																																																								
15	Teléfono (Celular)	1	50.0																																																																								
16	Alumbrada publico	0	0.0																																																																								
17	Mantenimiento de calles	0	0.0																																																																								

Ejemplo De Identificación De Viviendas Por Comunidad

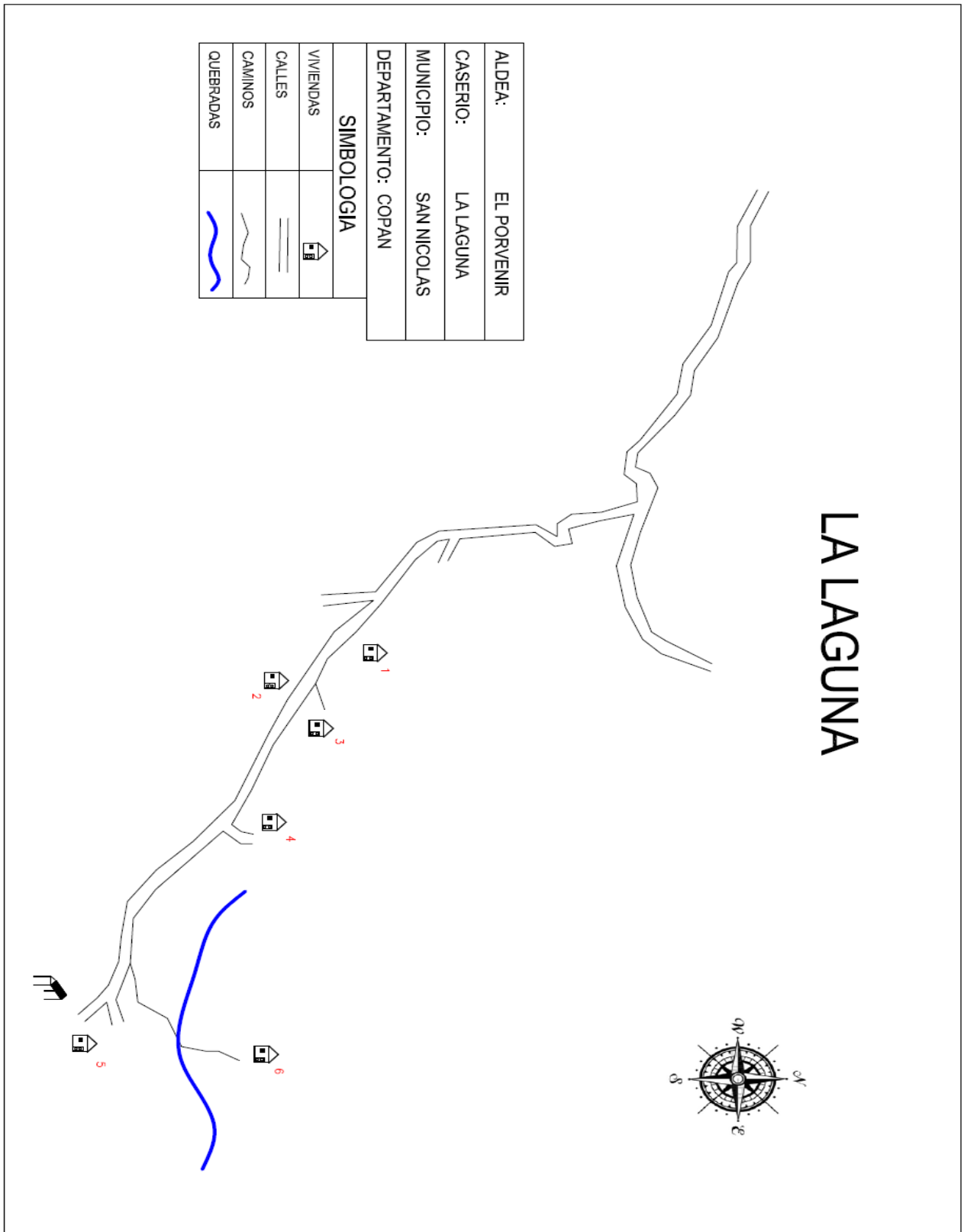
Municipio De: San Nicolás, Copán

Código: 0419

Comunidad: Caserío La Laguna.

Nnº Vivienda	Nombre De Jefe De Familia	Ocupado	Desocupado	Edificio, Publico Negocio/ Otro	Estado Vivienda		
					B	R	M
1	Antonio Portillo		X				X
2	Francisco Gerónimo Orellana	X					X
3	Francisco Gerónimo Orellana		X				X
4	Antonio López Cardoza		X				X
5	Jorge Orlando Cardoza	X					X
6	John Claros		X				X

Descripción Edificación	# Edificaciones
Viviendas Ocupadas	2
Viviendas Desocupadas	4
Iglesias	-
Centro Comunal	-
Escuela	-
Kínder	-
Cesar-Cesamos	-
Negocios	-
Edificios Gubernamentales	-
Otras	-
Total Edificaciones	6



MANCOMUNIDAD CHORTI						
MUNICIPALIDAD DE SAN NICOLAS, COPÁN						
Encuesta Socioeconomica para Establecer Línea de Base a Nivel Municipal						
(en el marco de los ODM)						
DATOS GENERALES						
Municipio: San Nicolas, Copán						
Caserio: La Cumbre						
Población: <u> 20 </u>				Vivienda: <u> 4 </u>		
12. Clasificación de personas por rangos de edades y sexos				15. Quien atendió el parto		
No	Rangos de Edades	No. De Personas	Sexo		saben leer y escribir	
			F	M	F	M
1	Menores de 1 año	1	1	0	0	0
2	De 1 a 4 años	0	0	0	0	0
3	De 5 a 6 años	1	0	1	0	0
4	De 7 a 12 años	2	2	0	0	0
5	De 13 a 15 años	2	2	0	0	0
6	De 16 a 18 años	3	3	0	1	0
7	De 19 a 23 años	2	1	1	1	0
8	De 24 a 30 años	2	1	1	0	0
9	De 31 a 40 años	3	2	1	1	0
10	De 41 a 50 años	3	1	2	0	1
11	De 51 a 64 años	1	0	1	0	0
12	De 65 años y mas	0	0	0	0	0
13. Cuantas madres solteras hay en el hogar:				15. Quien atendió el parto		
<u> 2 </u> <u> 33.3 </u> %				1. Enfermera <u> 0 </u> <u> 0.0 </u> %		
14. Cuantos niñ@s nacieron en la familia durante 2013:				2. Partera <u> 0 </u> <u> 0.0 </u> %		
<u> 0 </u> <u> 0.0 </u> %				3. Medico <u> 0 </u> <u> 0.0 </u> %		
				4. Ella sola <u> 0 </u> <u> 0.0 </u> %		
				5. Marido <u> 0 </u> <u> 0.0 </u> %		
				6. Otra Persona <u> 0 </u> <u> 0.0 </u> %		
				16. Hubo alguna muerte materna durante el parto o post parto en la familia en el 2013 (hogares)		
				1. Si <u> 0 </u> <u> 0.0 </u> % 2. No <u> 0 </u> <u> 0.0 </u> %		
				17. Planifica la familia con su pareja:		
				1. Si <u> 1 </u> <u> 25.0 </u> % 2. No <u> 3 </u> <u> 75.0 </u> %		
				18. Tipo de método que usa:		
				1. Ritmo <u> 0 </u> <u> 0.0 </u> %		
				2. Diu <u> 0 </u> <u> 0.0 </u> %		
				3. Pastilla <u> 0 </u> <u> 0.0 </u> %		
				4. Preservativo <u> 0 </u> <u> 0.0 </u> %		
				5. Inyección <u> 0 </u> <u> 0.0 </u> %		
				6. Operación <u> 1 </u> <u> 100.0 </u> %		
				6.1. F <u> 1 </u> <u> 100.0 </u> %		
				6.2. M <u> 0 </u> <u> 0.0 </u> %		
Mujeres en edad reproductiva						
<u> 9 </u>						

Indicadores Socioeconómicos Línea Base Municipio San Nicolás Copán.

19. Se murio en la familia un niño (a) menor de 5 años en el 2013:

1. Si 0 0.0 %

2. No 0 0.0 %

Femenino 0 #### %

Masculino 0 #### %

20. Se manifestaron en algun miembro de su familia las siguientes enfermedades, durante el 2013:

No	Tipo de enfermedad	Se manifesto		Sexo				Asistencia					
		Si	%	M	%	F	%	Publi ca	%	Priv ada	%	Pro pia	%
1	Infecciones Respiratorias Agudas	1	5	1	100	0	0	1	100	0	0	0	0
2	Dengue Clásico	0	0	0	0	0	0	0	0	0	0	0	0
3	Paludismo	0	0	0	0	0	0	0	0	0	0	0	0
4	Dengue Hemorrágico	0	0	0	0	0	0	0	0	0	0	0	0
5	Chagas	0	0	0	0	0	0	0	0	0	0	0	0
6	Alcoholismo	0	0	0	0	0	0	0	0	0	0	0	0
7	Discapacidad en edad de 5 en adelante	1	5	0	0	1	100	1	100	0	0	0	0
8	Tuberculosis	0	0	0	0	0	0	0	0	0	0	0	0
9	Cancer	0	0	0	0	0	0	0	0	0	0	0	0
10	Diarreas	0	0	0	0	0	0	0	0	0	0	0	0
11	De la piel	1	5	0	0	1	100	1	100	0	0	0	0
12	Otros:	0	0	0	0	0	0	0	0	0	0	0	0

21. Tipo de vivienda en uso:

Casa 4 100.0 %

Apartamento Independiente 0 0.0 %

Local no abitacional 0 0.0 %

Cuarto mesón (cuarterias) 0 0.0 %

Casa improvisada 0 0.0 %

22. Materiales de construcción de las paredes:

1. Adobe 0 0.0 %

2. Bloque 0 0.0 %

3. Bahareque 4 100.0 %

4. Madera 0 0.0 %

5. Desperdicios 0 0.0 %

6. Ladrillo 0 0.0 %

7. Piedra 0 0.0 %

23. Tenecia de la vivienda:

Propia totalmente pagada 4 #### %

Dominio:

Pleno 1 25.0 %

Escritura 2 50.0 %

Util 1 25.0 %

Sexo:

Masculino 3 75.0 %

Femenino 1 25.0 %

Ambos 0 0.0 %

Propia Pagando 0 0.0 %

Alquilada 0 0.0 %

Prestada 0 0.0 %

Indicadores Socioeconómicos Línea Base Municipio San Nicolás Copán.

<p>24. Cuales son los principales problemas de la vivienda.</p> <table> <tr> <td>No tiene repello</td> <td><u>4</u></td> <td><u>100.0</u></td> <td>%</td> <td>Externo</td> <td><u>3</u></td> <td><u>75.0</u></td> <td>%</td> <td>Interno</td> <td><u>3</u></td> <td><u>75.0</u></td> <td>%</td> </tr> <tr> <td>Piso de tierra</td> <td><u>3</u></td> <td><u>75.0</u></td> <td>%</td> <td></td> <td></td> <td></td> <td></td> <td></td> <td></td> <td></td> <td></td> </tr> <tr> <td>Falta de cielo falso</td> <td><u>4</u></td> <td><u>100.0</u></td> <td>%</td> <td></td> <td></td> <td></td> <td></td> <td></td> <td></td> <td></td> <td></td> </tr> <tr> <td>Problemas estructurales</td> <td><u>3</u></td> <td><u>75.0</u></td> <td>%</td> <td></td> <td></td> <td></td> <td></td> <td></td> <td></td> <td></td> <td></td> </tr> <tr> <td>Techo en mal estado</td> <td><u>2</u></td> <td><u>50.0</u></td> <td>%</td> <td></td> <td></td> <td></td> <td></td> <td></td> <td></td> <td></td> <td></td> </tr> <tr> <td>Ninguno</td> <td><u>4</u></td> <td><u>100.0</u></td> <td>%</td> <td></td> <td></td> <td></td> <td></td> <td></td> <td></td> <td></td> <td></td> </tr> </table>				No tiene repello	<u>4</u>	<u>100.0</u>	%	Externo	<u>3</u>	<u>75.0</u>	%	Interno	<u>3</u>	<u>75.0</u>	%	Piso de tierra	<u>3</u>	<u>75.0</u>	%									Falta de cielo falso	<u>4</u>	<u>100.0</u>	%									Problemas estructurales	<u>3</u>	<u>75.0</u>	%									Techo en mal estado	<u>2</u>	<u>50.0</u>	%									Ninguno	<u>4</u>	<u>100.0</u>	%								
No tiene repello	<u>4</u>	<u>100.0</u>	%	Externo	<u>3</u>	<u>75.0</u>	%	Interno	<u>3</u>	<u>75.0</u>	%																																																																
Piso de tierra	<u>3</u>	<u>75.0</u>	%																																																																								
Falta de cielo falso	<u>4</u>	<u>100.0</u>	%																																																																								
Problemas estructurales	<u>3</u>	<u>75.0</u>	%																																																																								
Techo en mal estado	<u>2</u>	<u>50.0</u>	%																																																																								
Ninguno	<u>4</u>	<u>100.0</u>	%																																																																								
<p>25. Condiciones de la vivienda:</p> <table> <tr> <td>Buena</td> <td><u>0</u></td> <td><u>0.0</u></td> <td>%</td> </tr> <tr> <td>Regular</td> <td><u>0</u></td> <td><u>0.0</u></td> <td>%</td> </tr> <tr> <td>Mala</td> <td><u>4</u></td> <td><u>100.0</u></td> <td>%</td> </tr> </table>				Buena	<u>0</u>	<u>0.0</u>	%	Regular	<u>0</u>	<u>0.0</u>	%	Mala	<u>4</u>	<u>100.0</u>	%	<p>29. Cuántas piezas se utilizan como dormitorio:</p> <table> <tr> <td>Una</td> <td><u>1</u></td> <td><u>25.0</u></td> <td>%</td> </tr> <tr> <td>Dos</td> <td><u>0</u></td> <td><u>0.0</u></td> <td>%</td> </tr> <tr> <td>Tres</td> <td><u>0</u></td> <td><u>0.0</u></td> <td>%</td> </tr> <tr> <td>Cuatro y mas</td> <td><u>0</u></td> <td><u>0.0</u></td> <td>%</td> </tr> </table>				Una	<u>1</u>	<u>25.0</u>	%	Dos	<u>0</u>	<u>0.0</u>	%	Tres	<u>0</u>	<u>0.0</u>	%	Cuatro y mas	<u>0</u>	<u>0.0</u>	%																																								
Buena	<u>0</u>	<u>0.0</u>	%																																																																								
Regular	<u>0</u>	<u>0.0</u>	%																																																																								
Mala	<u>4</u>	<u>100.0</u>	%																																																																								
Una	<u>1</u>	<u>25.0</u>	%																																																																								
Dos	<u>0</u>	<u>0.0</u>	%																																																																								
Tres	<u>0</u>	<u>0.0</u>	%																																																																								
Cuatro y mas	<u>0</u>	<u>0.0</u>	%																																																																								
<p>26. Freceuntementeque utilizan para cocinar:</p> <table> <tr> <td>Electricidad</td> <td><u>0</u></td> <td><u>0.0</u></td> <td>%</td> </tr> <tr> <td>Gas volátil (Chimbo)</td> <td><u>0</u></td> <td><u>0.0</u></td> <td>%</td> </tr> <tr> <td>Gas (Kerosén)</td> <td><u>0</u></td> <td><u>0.0</u></td> <td>%</td> </tr> <tr> <td>Leña</td> <td><u>4</u></td> <td><u>#####</u></td> <td>%</td> </tr> <tr> <td>No Cosina</td> <td><u>0</u></td> <td><u>0.0</u></td> <td>%</td> </tr> </table>				Electricidad	<u>0</u>	<u>0.0</u>	%	Gas volátil (Chimbo)	<u>0</u>	<u>0.0</u>	%	Gas (Kerosén)	<u>0</u>	<u>0.0</u>	%	Leña	<u>4</u>	<u>#####</u>	%	No Cosina	<u>0</u>	<u>0.0</u>	%	<p>30. Cuántas familias viven en esta casa:</p> <table> <tr> <td>Una</td> <td><u>3</u></td> <td><u>75.0</u></td> <td>%</td> <td></td> </tr> <tr> <td>Dos</td> <td><u>0</u></td> <td><u>0.0</u></td> <td>%</td> <td></td> </tr> <tr> <td>Tres</td> <td><u>1</u></td> <td><u>25.0</u></td> <td>%</td> <td></td> </tr> <tr> <td>Cuatro</td> <td><u>0</u></td> <td><u>0.0</u></td> <td>%</td> <td>Familias</td> </tr> <tr> <td>Cinco y mas</td> <td><u>0</u></td> <td><u>0.0</u></td> <td>%</td> <td><u>6</u></td> </tr> </table>				Una	<u>3</u>	<u>75.0</u>	%		Dos	<u>0</u>	<u>0.0</u>	%		Tres	<u>1</u>	<u>25.0</u>	%		Cuatro	<u>0</u>	<u>0.0</u>	%	Familias	Cinco y mas	<u>0</u>	<u>0.0</u>	%	<u>6</u>																							
Electricidad	<u>0</u>	<u>0.0</u>	%																																																																								
Gas volátil (Chimbo)	<u>0</u>	<u>0.0</u>	%																																																																								
Gas (Kerosén)	<u>0</u>	<u>0.0</u>	%																																																																								
Leña	<u>4</u>	<u>#####</u>	%																																																																								
No Cosina	<u>0</u>	<u>0.0</u>	%																																																																								
Una	<u>3</u>	<u>75.0</u>	%																																																																								
Dos	<u>0</u>	<u>0.0</u>	%																																																																								
Tres	<u>1</u>	<u>25.0</u>	%																																																																								
Cuatro	<u>0</u>	<u>0.0</u>	%	Familias																																																																							
Cinco y mas	<u>0</u>	<u>0.0</u>	%	<u>6</u>																																																																							
<p>27. Cuantas piezas tiene esta vivienda:</p> <table> <tr> <td>Una</td> <td><u>0</u></td> <td><u>0.0</u></td> <td>%</td> </tr> <tr> <td>Dos</td> <td><u>4</u></td> <td><u>####</u></td> <td>%</td> </tr> <tr> <td>Tres</td> <td><u>0</u></td> <td><u>0.0</u></td> <td>%</td> </tr> <tr> <td>Cuatro</td> <td><u>0</u></td> <td><u>0.0</u></td> <td>%</td> </tr> <tr> <td>Cinco</td> <td><u>0</u></td> <td><u>0.0</u></td> <td>%</td> </tr> <tr> <td>Seis y mas</td> <td><u>0</u></td> <td><u>0.0</u></td> <td>%</td> </tr> </table>				Una	<u>0</u>	<u>0.0</u>	%	Dos	<u>4</u>	<u>####</u>	%	Tres	<u>0</u>	<u>0.0</u>	%	Cuatro	<u>0</u>	<u>0.0</u>	%	Cinco	<u>0</u>	<u>0.0</u>	%	Seis y mas	<u>0</u>	<u>0.0</u>	%	<p>31. Ha emigrado algun miembro de su hogar:</p> <table> <tr> <td>Si</td> <td><u>0</u></td> <td><u>0.0</u></td> <td>%</td> </tr> <tr> <td>Cuantos</td> <td><u>0</u></td> <td><u>0.0</u></td> <td>%</td> </tr> <tr> <td>Sexo:</td> <td></td> <td></td> <td></td> </tr> <tr> <td>Maculino</td> <td><u>0</u></td> <td><u>#####</u></td> <td>%</td> </tr> <tr> <td>Femenino</td> <td><u>0</u></td> <td><u>#####</u></td> <td>%</td> </tr> <tr> <td>Dentro del país</td> <td><u>0</u></td> <td><u>#####</u></td> <td>%</td> </tr> <tr> <td>Otro país</td> <td><u>0</u></td> <td><u>#####</u></td> <td>%</td> </tr> <tr> <td>No</td> <td><u>0</u></td> <td><u>0.0</u></td> <td>%</td> </tr> </table>				Si	<u>0</u>	<u>0.0</u>	%	Cuantos	<u>0</u>	<u>0.0</u>	%	Sexo:				Maculino	<u>0</u>	<u>#####</u>	%	Femenino	<u>0</u>	<u>#####</u>	%	Dentro del país	<u>0</u>	<u>#####</u>	%	Otro país	<u>0</u>	<u>#####</u>	%	No	<u>0</u>	<u>0.0</u>	%												
Una	<u>0</u>	<u>0.0</u>	%																																																																								
Dos	<u>4</u>	<u>####</u>	%																																																																								
Tres	<u>0</u>	<u>0.0</u>	%																																																																								
Cuatro	<u>0</u>	<u>0.0</u>	%																																																																								
Cinco	<u>0</u>	<u>0.0</u>	%																																																																								
Seis y mas	<u>0</u>	<u>0.0</u>	%																																																																								
Si	<u>0</u>	<u>0.0</u>	%																																																																								
Cuantos	<u>0</u>	<u>0.0</u>	%																																																																								
Sexo:																																																																											
Maculino	<u>0</u>	<u>#####</u>	%																																																																								
Femenino	<u>0</u>	<u>#####</u>	%																																																																								
Dentro del país	<u>0</u>	<u>#####</u>	%																																																																								
Otro país	<u>0</u>	<u>#####</u>	%																																																																								
No	<u>0</u>	<u>0.0</u>	%																																																																								
<p>28. Cuantos baños tiene:</p> <table> <tr> <td>No tiene baño</td> <td><u>4</u></td> <td><u>#####</u></td> <td>%</td> </tr> <tr> <td>Uno</td> <td><u>0</u></td> <td><u>0.0</u></td> <td>%</td> </tr> <tr> <td>Dos</td> <td><u>0</u></td> <td><u>0.0</u></td> <td>%</td> </tr> <tr> <td>Tres y mas</td> <td><u>0</u></td> <td><u>0.0</u></td> <td>%</td> </tr> </table>				No tiene baño	<u>4</u>	<u>#####</u>	%	Uno	<u>0</u>	<u>0.0</u>	%	Dos	<u>0</u>	<u>0.0</u>	%	Tres y mas	<u>0</u>	<u>0.0</u>	%	<p>32. Conoce usted casos de violencia intrafamiliar en el barrio en el ultimo año:</p> <table> <tr> <td>Si</td> <td><u>0</u></td> <td><u>-</u></td> <td>%</td> <td>Cuantos</td> <td><u>0</u></td> <td><u>###</u></td> <td>%</td> </tr> <tr> <td>No</td> <td><u>0</u></td> <td><u>-</u></td> <td>%</td> <td></td> <td></td> <td></td> <td></td> </tr> </table>				Si	<u>0</u>	<u>-</u>	%	Cuantos	<u>0</u>	<u>###</u>	%	No	<u>0</u>	<u>-</u>	%																																								
No tiene baño	<u>4</u>	<u>#####</u>	%																																																																								
Uno	<u>0</u>	<u>0.0</u>	%																																																																								
Dos	<u>0</u>	<u>0.0</u>	%																																																																								
Tres y mas	<u>0</u>	<u>0.0</u>	%																																																																								
Si	<u>0</u>	<u>-</u>	%	Cuantos	<u>0</u>	<u>###</u>	%																																																																				
No	<u>0</u>	<u>-</u>	%																																																																								

Indicadores Socioeconómicos Línea Base Municipio San Nicolás Copán.

33. Le ha sucedido algún caso de violencia a usted o a su familia en el ultimo año:

Si 0 0.0 % Cuantos 0 0.0 % No 0 0.0 %

34. Situación educativa actual, e igualdad entre los sexos, de los niños en edad escolar (4 a 23 ai 13)

Sexo		Grado que actualmente cursan o cursaron											Estudian ahora	
M	F	Pre Grado	Primer Grado	Segundo Grado	Tercero Grado	Cuarto Grado	Quinto Grado	Sexto Grado	Básico	Diver.	Univ.	Ning.	Si	No
5	8	0	0	1	0	0	1	0	0	0	0	11	2	11
38. %	61. %	0.0 %	0.0 %	7.7 %	0.0 %	0.0 %	7.7 %	0.0 %	0.0 %	0.0 %	0.0 %	84.6 %	15.4 %	84.6 %

35. Profesión u oficio e ingresos de los miembros de la familia en edad de trabajar:

Pea Ocupada y Desocupada

Si	%	No	%	Ingresos	Cant.	%
6	31.6	13	68.4	Ingresos Menos de 1,000	14	233.3 %
				Ingresos entre Lps. 1,001 a 2,000	0	0.0 %
				Ingresos entre Lps. 2,001 a 4,000	5	83.3 %
				Ingresos entre Lps. 4,001 a 8,000	0	0.0 %
				Ingresos entre Lps. 8,001 y más	0	0.0 %

36. Alguien de la familia ha obtenido algún tipo de prestamo:

Si 0 - %

No 0 - %

M 0 ##### %

F 0 ##### %

37. Reciben remesas:

Si 0 - %

No 0 - %

39. Cuantos son los ingresos mensuales familiares:

Rangos (Lps)	Hogar	%
de 1,000.00	1	25
1,001 - 2,000	0	0
2,001 - 4,000	1	25
4,001 - 8,000	2	50
8,001 - 12,000	0	0
12,001 - 20,000	0	0
20,001 - 30,000	0	0
30,001 - 50,000	0	0
50,001 y Mas	0	0

38. Cuanto lps.

No.	Rango	Cant.	%
1	0.01 - 1000.00	0	#DIV/0!
2	1000.01 -2000.00	0	#DIV/0!
3	2000.01 - y mas	0	#DIV/0!

40. Los ingresos familiares ajustan para alimentarse los:

1. 3 tiempos 1 25.0 %

2. 2 tiempos 2 50.0 %

3. 1 tiempos 1 25.0 %

Indicadores Socioeconómicos Línea Base Municipio San Nicolás Copán.

<p>41. Trabaja por cuenta propia la tierra alguien en la familia</p> <p>1. Si <u>2</u> <u>50.0</u> %</p> <p>2. No <u>2</u> <u>50.0</u> %</p> <p>M <u>2</u> <u>100.0</u> %</p> <p>F <u>0</u> <u>0.0</u> %</p> <p>Cuantos</p> <p>Uno <u>1</u> <u>50.0</u> %</p> <p>Dos <u>1</u> <u>50.0</u> %</p> <p>Tres <u>0</u> <u>0.0</u> %</p> <p>Cuatro <u>0</u> <u>0.0</u> %</p> <p>Cinco y mas <u>0</u> <u>0.0</u> %</p>	<p>43. Se producen alimentos en la familia:</p> <p>Si <u>2</u> <u>50.0</u> %</p> <p>No <u>2</u> <u>50.0</u> %</p>																																																																										
<p>42. Tipo de tenencia de la tierra</p> <p>1. Propia pagada <u>0</u> <u>0.0</u> %</p> <p>Pleno <u>0</u> <u>#¡DIV/0!</u> %</p> <p>Util <u>0</u> <u>#¡DIV/0!</u> %</p> <p>2. Propia pagando <u>0</u> <u>0.0</u> %</p> <p>3. Alquilada <u>2</u> <u>50.0</u> %</p> <p>4. Prestada <u>0</u> <u>0.0</u> %</p> <p>5. En litigio <u>0</u> <u>0.0</u> %</p> <p>6. Comunal <u>0</u> <u>0.0</u> %</p> <p>7. No tiene <u>2</u> <u>50.0</u> %</p>	<p>44. Producen suficientes alimentos para autoconsumo:</p> <p>Si <u>2</u> <u>50.0</u> %</p> <p>No <u>2</u> <u>50.0</u> %</p>																																																																										
<p>47. Cuantas mujeres de la familia participan en organizaciones:</p> <p>Ninguno <u>0</u> <u>0.0</u> %</p> <p>Uno <u>0</u> <u>0.0</u> %</p> <p>Dos <u>0</u> <u>0.0</u> %</p> <p>Tres y mas <u>0</u> <u>0.0</u> %</p>	<p>45. De los alimentos que producen obtienen exedentes para la venta:</p> <p>Si <u>0</u> <u>0.0</u> %</p> <p>No <u>0</u> <u>0.0</u> %</p>																																																																										
<p>Indicadores Socioeconómicos de San Nicolás, Copán</p>	<p>46. Cuantos hombres de la familia participan en organizaciones:</p> <p>Ninguno <u>0</u> <u>0.0</u> %</p> <p>Uno <u>0</u> <u>0.0</u> %</p> <p>Dos <u>0</u> <u>0.0</u> %</p> <p>Tres y mas <u>0</u> <u>0.0</u> %</p>																																																																										
	<p>48. En la casa que habita existen los siguientes sevicios publicos:</p> <table border="1"> <thead> <tr> <th rowspan="2">No</th> <th rowspan="2">Servicios Publicos</th> <th colspan="2">Lo reciben</th> </tr> <tr> <th>Cant.</th> <th>%</th> </tr> </thead> <tbody> <tr> <td>1</td> <td>Agua de pozo propio</td> <td>2</td> <td>50.0</td> </tr> <tr> <td>2</td> <td>Agua domiciliar de pozo comunal</td> <td>0</td> <td>0.0</td> </tr> <tr> <td>3</td> <td>Acarrea agua de rio o quebrada</td> <td>2</td> <td>50.0</td> </tr> <tr> <td>4</td> <td>Agua domiciliar por acueducto</td> <td>1</td> <td>25.0</td> </tr> <tr> <td>5</td> <td>Agua domiciliar por Manguera</td> <td>0</td> <td>0.0</td> </tr> <tr> <td>6</td> <td>Agua llave publica / fuente</td> <td>0</td> <td>0.0</td> </tr> <tr> <td>7</td> <td>Reservorio de agua lluvia</td> <td>0</td> <td>0.0</td> </tr> <tr> <td>8</td> <td>Servicio sanitario</td> <td>0</td> <td>0.0</td> </tr> <tr> <td>9</td> <td>Letrina</td> <td>0</td> <td>0.0</td> </tr> <tr> <td>10</td> <td>Usa la letrina</td> <td>0</td> <td>0.0</td> </tr> <tr> <td>11</td> <td>Recolección de basura</td> <td>0</td> <td>0.0</td> </tr> <tr> <td>12</td> <td>Aseo de calles</td> <td>0</td> <td>0.0</td> </tr> <tr> <td>13</td> <td>Energia eléctrica domiciliaria</td> <td>2</td> <td>50.0</td> </tr> <tr> <td>14</td> <td>Teléfono (Hondutel)</td> <td>2</td> <td>50.0</td> </tr> <tr> <td>15</td> <td>Teléfono (Celular)</td> <td>3</td> <td>75.0</td> </tr> <tr> <td>16</td> <td>Alumbrada publico</td> <td>0</td> <td>0.0</td> </tr> <tr> <td>17</td> <td>Mantenimiento de calles</td> <td>0</td> <td>0.0</td> </tr> </tbody> </table>	No	Servicios Publicos	Lo reciben		Cant.	%	1	Agua de pozo propio	2	50.0	2	Agua domiciliar de pozo comunal	0	0.0	3	Acarrea agua de rio o quebrada	2	50.0	4	Agua domiciliar por acueducto	1	25.0	5	Agua domiciliar por Manguera	0	0.0	6	Agua llave publica / fuente	0	0.0	7	Reservorio de agua lluvia	0	0.0	8	Servicio sanitario	0	0.0	9	Letrina	0	0.0	10	Usa la letrina	0	0.0	11	Recolección de basura	0	0.0	12	Aseo de calles	0	0.0	13	Energia eléctrica domiciliaria	2	50.0	14	Teléfono (Hondutel)	2	50.0	15	Teléfono (Celular)	3	75.0	16	Alumbrada publico	0	0.0	17	Mantenimiento de calles	0	0.0
	No			Servicios Publicos	Lo reciben																																																																						
		Cant.	%																																																																								
	1	Agua de pozo propio	2	50.0																																																																							
	2	Agua domiciliar de pozo comunal	0	0.0																																																																							
	3	Acarrea agua de rio o quebrada	2	50.0																																																																							
	4	Agua domiciliar por acueducto	1	25.0																																																																							
	5	Agua domiciliar por Manguera	0	0.0																																																																							
	6	Agua llave publica / fuente	0	0.0																																																																							
	7	Reservorio de agua lluvia	0	0.0																																																																							
	8	Servicio sanitario	0	0.0																																																																							
	9	Letrina	0	0.0																																																																							
	10	Usa la letrina	0	0.0																																																																							
	11	Recolección de basura	0	0.0																																																																							
	12	Aseo de calles	0	0.0																																																																							
	13	Energia eléctrica domiciliaria	2	50.0																																																																							
14	Teléfono (Hondutel)	2	50.0																																																																								
15	Teléfono (Celular)	3	75.0																																																																								
16	Alumbrada publico	0	0.0																																																																								
17	Mantenimiento de calles	0	0.0																																																																								

**Levantamiento De Indicadores Socioeconómicos
Ejemplo De Identificación De Viviendas Por Comunidad**

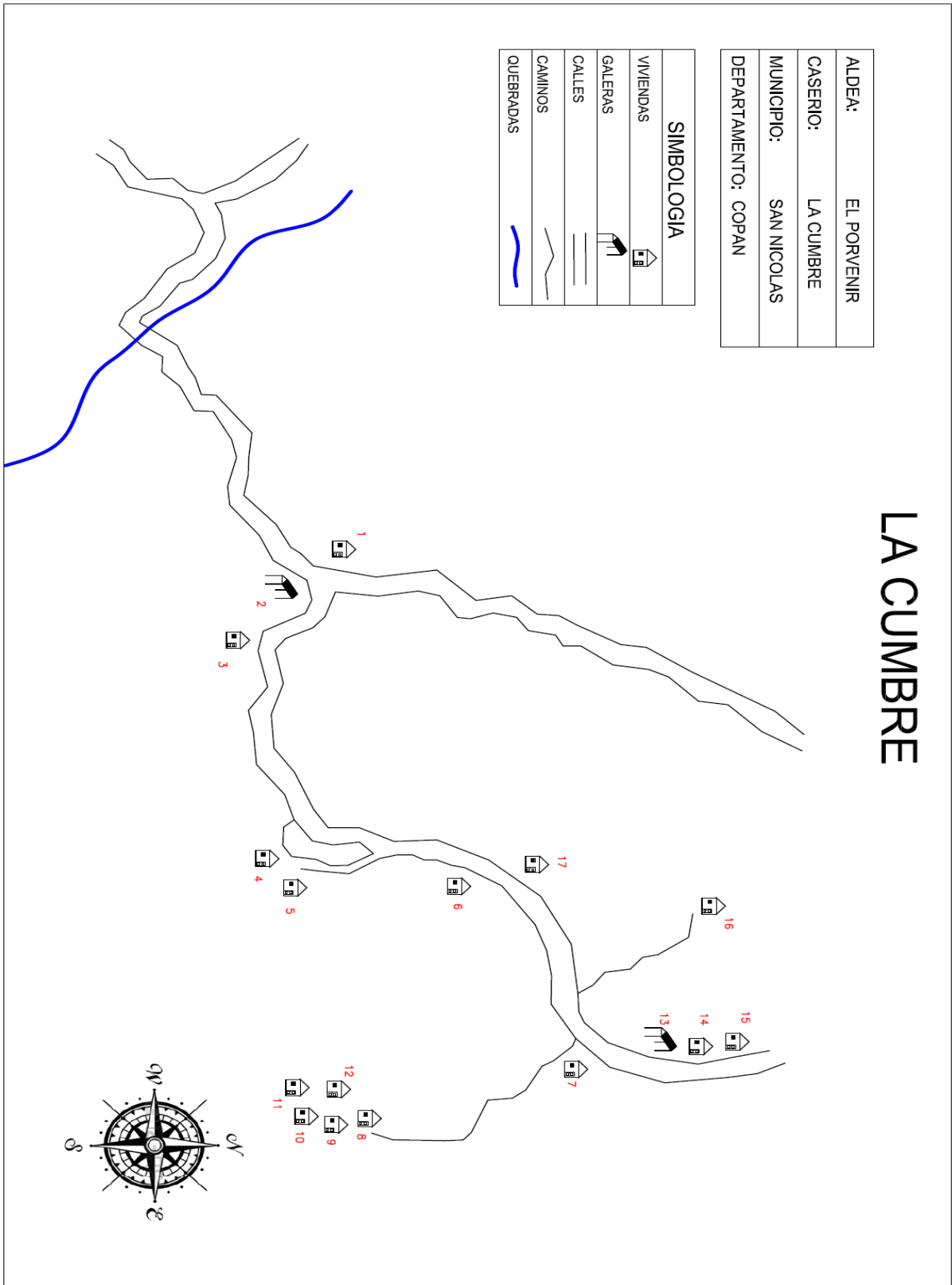
Municipio De: San Nicolás, Copán

Código: 0419

Comunidad: Caserío La Cumbre.

Nn°V vivienda	Nombre De Jefe De Familia	Ocupad o	Deso Cupad o	Edificio, Publico Negocio/ Otro	Estado Vivienda		
					B	R	M
1	Manuel López	X					X
2	Galera			Galera			
3	José Octavio Mejía		X				
4	Catarino Pineda		X				
5	Pedro Antonio Pineda	X					X
6	Cruz Santos		X				
7	Catarino Pineda		X				
8	José Danilo Escobar			Construcción			
9	José Octavio Escobar			Construcción			
10	María Gloria Orellana	X					X
11	María Gloria Orellana		X				
12	Bertha Mario Orellana	X					X
13	Carlos Contreras			Galera			
14	Luis Bautista		X				
15	Antonio Ramírez		X				
16	Israel Alvarenga		X				
17	Jesús Santos		X				

Descripción Edificación	# Edificaciones
Viviendas Ocupadas	4
Viviendas Desocupadas	9
Iglesias	-
Centro Comunal	-
Escuela	-
Kínder	-
Cesar-Cesamos	-
Negocios	-
Edificios Gubernamentales	-
Otras	4
Total Edificaciones	17



MANCOMUNIDAD CHORTI						
MUNICIPALIDAD DE SAN NICOLAS, COPÁN						
Encuesta Socioeconomica para Establecer Línea de Base a Nivel Municipal						
(en el marco de los ODM)						
DATOS GENERALES						
Municipio: San Nicolas, Copán						
Caserio: El Mono						
Población: <u> 11 </u>				Vivienda: <u> 1 </u>		
12. Clasificación de personas por rangos de edades y sexos				15. Quien atendió el parto		
No	Rangos de Edades	No. De Personas	Sexo		saben leer y escribir	
			F	M	F	M
1	Menores de 1 año	1	0	1	0	0
2	De 1 a 4 años	2	1	1	0	0
3	De 5 a 6 años	0	0	0	0	0
4	De 7 a 12 años	0	0	0	0	0
5	De 13 a 15 años	0	0	0	0	0
6	De 16 a 18 años	1	1	0	1	0
7	De 19 a 23 años	0	0	0	0	0
8	De 24 a 30 años	2	1	1	0	1
9	De 31 a 40 años	0	0	0	0	0
10	De 41 a 50 años	5	2	3	2	2
11	De 51 a 64 años	0	0	0	0	0
12	De 65 años y mas	0	0	0	0	0
13. Cuantas madres solteras hay en el hogar:				15. Quien atendió el parto		
<u> 0 </u> <u> 0.0 </u> %				1. Enfermera <u> 1 </u> <u> 50.0 </u> %		
14. Cuantos niñ@s nacieron en la familia durante 2013:				2. Partera <u> 0 </u> <u> 0.0 </u> %		
<u> 2 </u> <u> 200.0 </u> %				3. Medico <u> 1 </u> <u> 50.0 </u> %		
				4. Ella sola <u> 0 </u> <u> 0.0 </u> %		
				5. Marido <u> 0 </u> <u> 0.0 </u> %		
				6. Otra Persona <u> 0 </u> <u> 0.0 </u> %		
				16. Hubo alguna muerte materna durante el parto o post parto en la familia en el 2013 (hogares)		
				1. Si <u> 0 </u> <u> 0.0 </u> % 2. No <u> 0 </u> <u> 0.0 </u> %		
				17. Planifica la familia con su pareja:		
				1. Si <u> 1 </u> <u> 100.0 </u> % 2. No <u> 2 </u> <u> #### </u> %		
				18. Tipo de método que usa:		
				1. Ritmo <u> 0 </u> <u> 0.0 </u> %		
				2. Diu <u> 0 </u> <u> 0.0 </u> %		
				3. Pastilla <u> 0 </u> <u> 0.0 </u> %		
				4. Preservativo <u> 0 </u> <u> 0.0 </u> %		
				5. Inyección <u> 1 </u> <u> 100.0 </u> %		
				6. Operación <u> 0 </u> <u> 0.0 </u> %		
				6.1. F <u> 0 </u> <u> 0.0 </u> %		
				6.2. M <u> 0 </u> <u> 0.0 </u> %		
Mujeres en edad reproductiva						
<u> 2 </u>						

Indicadores Socioeconómicos Línea Base Municipio San Nicolás Copán.

19. Se murio en la familia un niño (a) menor de 5 años en el 2013:

1. Si 0 0.0 %

2. No 0 0.0 %

Femenino 0 #### %

Masculino 0 #### %

20. Se manifestaron en algun miembro de su familia las siguientes enfermedades, durante el 2013:

No	Tipo de enfermedad	Se manifesto		Sexo				Asistencia					
		Si	%	M	%	F	%	Publi ca	%	Priv ada	%	Pro pia	%
1	Infecciones Respiratorias Agudas	2	18	0	0	2	100	2	100	0	0	0	0
2	Dengue Clásico	0	0	0	0	0	0	0	0	0	0	0	0
3	Paludismo	0	0	0	0	0	0	0	0	0	0	0	0
4	Dengue Hemorrágico	0	0	0	0	0	0	0	0	0	0	0	0
5	Chagas	0	0	0	0	0	0	0	0	0	0	0	0
6	Alcoholismo	0	0	0	0	0	0	0	0	0	0	0	0
7	Discapacidad en edad de 5 en adelante	0	0	0	0	0	0	0	0	0	0	0	0
8	Tuberculosis	0	0	0	0	0	0	0	0	0	0	0	0
9	Cancer	0	0	0	0	0	0	0	0	0	0	0	0
10	Diarreas	0	0	0	0	0	0	0	0	0	0	0	0
11	De la piel	0	0	0	0	0	0	0	0	0	0	0	0
12	Otros:	0	0	0	0	0	0	0	0	0	0	0	0

21. Tipo de vivienda en uso:

Casa 3 300.0 %

Apartamento Independiente 0 0.0 %

Local no abitacional 0 0.0 %

Cuarto mesón (cuarterias) 0 0.0 %

Casa improvisada 0 0.0 %

22. Materiales de construcción de las paredes:

1. Adobe 0 0.0 %

2. Bloque 0 0.0 %

3. Bahareque 2 200.0 %

4. Madera 1 100.0 %

5. Desperdicios 0 0.0 %

6. Ladrillo 0 0.0 %

7. Piedra 0 0.0 %

23. Tenecia de la vivienda:

Propia totalmente pagada 1 #### %

Dominio:

Pleno 0 0.0 %

Escritura 0 0.0 %

Util 1 #### %

Sexo:

Masculino 1 #### %

Femenino 0 0.0 %

Ambos 0 0.0 %

Propia Pagando 0 0.0 %

Alquilada 0 0.0 %

Prestada 0 0.0 %

Indicadores Socioeconómicos Línea Base Municipio San Nicolás Copán.

<p>24. Cuales son los principales problemas de la vivienda.</p> <table> <tr> <td>No tiene repello</td> <td><u>3</u></td> <td><u>300.0</u></td> <td>%</td> <td>Externo</td> <td><u>3</u></td> <td><u>100.0</u></td> <td>%</td> <td>Interno</td> <td><u>3</u></td> <td><u>#####</u></td> <td>%</td> </tr> <tr> <td>Piso de tierra</td> <td><u>3</u></td> <td><u>300.0</u></td> <td>%</td> <td></td> <td></td> <td></td> <td></td> <td></td> <td></td> <td></td> <td></td> </tr> <tr> <td>Falta de cielo falso</td> <td><u>3</u></td> <td><u>300.0</u></td> <td>%</td> <td></td> <td></td> <td></td> <td></td> <td></td> <td></td> <td></td> <td></td> </tr> <tr> <td>Problemas estructurales</td> <td><u>3</u></td> <td><u>300.0</u></td> <td>%</td> <td></td> <td></td> <td></td> <td></td> <td></td> <td></td> <td></td> <td></td> </tr> <tr> <td>Techo en mal estado</td> <td><u>3</u></td> <td><u>300.0</u></td> <td>%</td> <td></td> <td></td> <td></td> <td></td> <td></td> <td></td> <td></td> <td></td> </tr> <tr> <td>Ninguno</td> <td><u>0</u></td> <td><u>0.0</u></td> <td>%</td> <td></td> <td></td> <td></td> <td></td> <td></td> <td></td> <td></td> <td></td> </tr> </table>				No tiene repello	<u>3</u>	<u>300.0</u>	%	Externo	<u>3</u>	<u>100.0</u>	%	Interno	<u>3</u>	<u>#####</u>	%	Piso de tierra	<u>3</u>	<u>300.0</u>	%									Falta de cielo falso	<u>3</u>	<u>300.0</u>	%									Problemas estructurales	<u>3</u>	<u>300.0</u>	%									Techo en mal estado	<u>3</u>	<u>300.0</u>	%									Ninguno	<u>0</u>	<u>0.0</u>	%								
No tiene repello	<u>3</u>	<u>300.0</u>	%	Externo	<u>3</u>	<u>100.0</u>	%	Interno	<u>3</u>	<u>#####</u>	%																																																																
Piso de tierra	<u>3</u>	<u>300.0</u>	%																																																																								
Falta de cielo falso	<u>3</u>	<u>300.0</u>	%																																																																								
Problemas estructurales	<u>3</u>	<u>300.0</u>	%																																																																								
Techo en mal estado	<u>3</u>	<u>300.0</u>	%																																																																								
Ninguno	<u>0</u>	<u>0.0</u>	%																																																																								
<p>25. Condiciones de la vivienda:</p> <table> <tr> <td>Buena</td> <td><u>0</u></td> <td><u>0.0</u></td> <td>%</td> </tr> <tr> <td>Regular</td> <td><u>0</u></td> <td><u>0.0</u></td> <td>%</td> </tr> <tr> <td>Mala</td> <td><u>3</u></td> <td><u>300.0</u></td> <td>%</td> </tr> </table>				Buena	<u>0</u>	<u>0.0</u>	%	Regular	<u>0</u>	<u>0.0</u>	%	Mala	<u>3</u>	<u>300.0</u>	%	<p>29. Cuántas piezas se utilizan como dormitorio:</p> <table> <tr> <td>Una</td> <td><u>3</u></td> <td><u>300.0</u></td> <td>%</td> </tr> <tr> <td>Dos</td> <td><u>0</u></td> <td><u>0.0</u></td> <td>%</td> </tr> <tr> <td>Tres</td> <td><u>0</u></td> <td><u>0.0</u></td> <td>%</td> </tr> <tr> <td>Cuatro y mas</td> <td><u>0</u></td> <td><u>0.0</u></td> <td>%</td> </tr> </table>				Una	<u>3</u>	<u>300.0</u>	%	Dos	<u>0</u>	<u>0.0</u>	%	Tres	<u>0</u>	<u>0.0</u>	%	Cuatro y mas	<u>0</u>	<u>0.0</u>	%																																								
Buena	<u>0</u>	<u>0.0</u>	%																																																																								
Regular	<u>0</u>	<u>0.0</u>	%																																																																								
Mala	<u>3</u>	<u>300.0</u>	%																																																																								
Una	<u>3</u>	<u>300.0</u>	%																																																																								
Dos	<u>0</u>	<u>0.0</u>	%																																																																								
Tres	<u>0</u>	<u>0.0</u>	%																																																																								
Cuatro y mas	<u>0</u>	<u>0.0</u>	%																																																																								
<p>26. Freceuntementeque utilizan para cocinar:</p> <table> <tr> <td>Electricidad</td> <td><u>0</u></td> <td><u>0.0</u></td> <td>%</td> </tr> <tr> <td>Gas volátil (Chimbo)</td> <td><u>0</u></td> <td><u>0.0</u></td> <td>%</td> </tr> <tr> <td>Gas (Kerosén)</td> <td><u>0</u></td> <td><u>0.0</u></td> <td>%</td> </tr> <tr> <td>Leña</td> <td><u>3</u></td> <td><u>#####</u></td> <td>%</td> </tr> <tr> <td>No Cosina</td> <td><u>0</u></td> <td><u>0.0</u></td> <td>%</td> </tr> </table>				Electricidad	<u>0</u>	<u>0.0</u>	%	Gas volátil (Chimbo)	<u>0</u>	<u>0.0</u>	%	Gas (Kerosén)	<u>0</u>	<u>0.0</u>	%	Leña	<u>3</u>	<u>#####</u>	%	No Cosina	<u>0</u>	<u>0.0</u>	%	<p>30. Cuántas familias viven en esta casa:</p> <table> <tr> <td>Una</td> <td><u>2</u></td> <td><u>200.0</u></td> <td>%</td> <td></td> </tr> <tr> <td>Dos</td> <td><u>1</u></td> <td><u>100.0</u></td> <td>%</td> <td></td> </tr> <tr> <td>Tres</td> <td><u>0</u></td> <td><u>0.0</u></td> <td>%</td> <td></td> </tr> <tr> <td>Cuatro</td> <td><u>0</u></td> <td><u>0.0</u></td> <td>%</td> <td>Familias</td> </tr> <tr> <td>Cinco y mas</td> <td><u>0</u></td> <td><u>0.0</u></td> <td>%</td> <td><u>4</u></td> </tr> </table>				Una	<u>2</u>	<u>200.0</u>	%		Dos	<u>1</u>	<u>100.0</u>	%		Tres	<u>0</u>	<u>0.0</u>	%		Cuatro	<u>0</u>	<u>0.0</u>	%	Familias	Cinco y mas	<u>0</u>	<u>0.0</u>	%	<u>4</u>																							
Electricidad	<u>0</u>	<u>0.0</u>	%																																																																								
Gas volátil (Chimbo)	<u>0</u>	<u>0.0</u>	%																																																																								
Gas (Kerosén)	<u>0</u>	<u>0.0</u>	%																																																																								
Leña	<u>3</u>	<u>#####</u>	%																																																																								
No Cosina	<u>0</u>	<u>0.0</u>	%																																																																								
Una	<u>2</u>	<u>200.0</u>	%																																																																								
Dos	<u>1</u>	<u>100.0</u>	%																																																																								
Tres	<u>0</u>	<u>0.0</u>	%																																																																								
Cuatro	<u>0</u>	<u>0.0</u>	%	Familias																																																																							
Cinco y mas	<u>0</u>	<u>0.0</u>	%	<u>4</u>																																																																							
<p>27. Cuantas piezas tiene esta vivienda:</p> <table> <tr> <td>Una</td> <td><u>1</u></td> <td><u>####</u></td> <td>%</td> </tr> <tr> <td>Dos</td> <td><u>2</u></td> <td><u>####</u></td> <td>%</td> </tr> <tr> <td>Tres</td> <td><u>0</u></td> <td><u>0.0</u></td> <td>%</td> </tr> <tr> <td>Cuatro</td> <td><u>0</u></td> <td><u>0.0</u></td> <td>%</td> </tr> <tr> <td>Cinco</td> <td><u>0</u></td> <td><u>0.0</u></td> <td>%</td> </tr> <tr> <td>Seis y mas</td> <td><u>0</u></td> <td><u>0.0</u></td> <td>%</td> </tr> </table>				Una	<u>1</u>	<u>####</u>	%	Dos	<u>2</u>	<u>####</u>	%	Tres	<u>0</u>	<u>0.0</u>	%	Cuatro	<u>0</u>	<u>0.0</u>	%	Cinco	<u>0</u>	<u>0.0</u>	%	Seis y mas	<u>0</u>	<u>0.0</u>	%	<p>31. Ha emigrado algun miembro de su hogar:</p> <table> <tr> <td>Si</td> <td><u>0</u></td> <td><u>0.0</u></td> <td>%</td> </tr> <tr> <td>Cuantos</td> <td><u>0</u></td> <td><u>0.0</u></td> <td>%</td> </tr> <tr> <td>Sexo:</td> <td></td> <td></td> <td></td> </tr> <tr> <td>Maculino</td> <td><u>0</u></td> <td><u>#####</u></td> <td>%</td> </tr> <tr> <td>Femenino</td> <td><u>0</u></td> <td><u>#####</u></td> <td>%</td> </tr> <tr> <td>Dentro del país</td> <td><u>0</u></td> <td><u>#####</u></td> <td>%</td> </tr> <tr> <td>Otro país</td> <td><u>0</u></td> <td><u>#####</u></td> <td>%</td> </tr> <tr> <td>No</td> <td><u>0</u></td> <td><u>0.0</u></td> <td>%</td> </tr> </table>				Si	<u>0</u>	<u>0.0</u>	%	Cuantos	<u>0</u>	<u>0.0</u>	%	Sexo:				Maculino	<u>0</u>	<u>#####</u>	%	Femenino	<u>0</u>	<u>#####</u>	%	Dentro del país	<u>0</u>	<u>#####</u>	%	Otro país	<u>0</u>	<u>#####</u>	%	No	<u>0</u>	<u>0.0</u>	%												
Una	<u>1</u>	<u>####</u>	%																																																																								
Dos	<u>2</u>	<u>####</u>	%																																																																								
Tres	<u>0</u>	<u>0.0</u>	%																																																																								
Cuatro	<u>0</u>	<u>0.0</u>	%																																																																								
Cinco	<u>0</u>	<u>0.0</u>	%																																																																								
Seis y mas	<u>0</u>	<u>0.0</u>	%																																																																								
Si	<u>0</u>	<u>0.0</u>	%																																																																								
Cuantos	<u>0</u>	<u>0.0</u>	%																																																																								
Sexo:																																																																											
Maculino	<u>0</u>	<u>#####</u>	%																																																																								
Femenino	<u>0</u>	<u>#####</u>	%																																																																								
Dentro del país	<u>0</u>	<u>#####</u>	%																																																																								
Otro país	<u>0</u>	<u>#####</u>	%																																																																								
No	<u>0</u>	<u>0.0</u>	%																																																																								
<p>28. Cuantos baños tiene:</p> <table> <tr> <td>No tiene baño</td> <td><u>0</u></td> <td><u>0.0</u></td> <td>%</td> </tr> <tr> <td>Uno</td> <td><u>0</u></td> <td><u>0.0</u></td> <td>%</td> </tr> <tr> <td>Dos</td> <td><u>0</u></td> <td><u>0.0</u></td> <td>%</td> </tr> <tr> <td>Tres y mas</td> <td><u>0</u></td> <td><u>0.0</u></td> <td>%</td> </tr> </table>				No tiene baño	<u>0</u>	<u>0.0</u>	%	Uno	<u>0</u>	<u>0.0</u>	%	Dos	<u>0</u>	<u>0.0</u>	%	Tres y mas	<u>0</u>	<u>0.0</u>	%	<p>32. Conoce usted casos de violencia intrafamiliar en el barrio en el ultimo año:</p> <table> <tr> <td>Si</td> <td><u>0</u></td> <td><u>-</u></td> <td>%</td> <td>Cuantos</td> <td><u>0</u></td> <td><u>###</u></td> <td>%</td> </tr> <tr> <td>No</td> <td><u>0</u></td> <td><u>-</u></td> <td>%</td> <td></td> <td></td> <td></td> <td></td> </tr> </table>				Si	<u>0</u>	<u>-</u>	%	Cuantos	<u>0</u>	<u>###</u>	%	No	<u>0</u>	<u>-</u>	%																																								
No tiene baño	<u>0</u>	<u>0.0</u>	%																																																																								
Uno	<u>0</u>	<u>0.0</u>	%																																																																								
Dos	<u>0</u>	<u>0.0</u>	%																																																																								
Tres y mas	<u>0</u>	<u>0.0</u>	%																																																																								
Si	<u>0</u>	<u>-</u>	%	Cuantos	<u>0</u>	<u>###</u>	%																																																																				
No	<u>0</u>	<u>-</u>	%																																																																								

Indicadores Socioeconómicos Línea Base Municipio San Nicolás Copán.

33. Le ha sucedido algún caso de violencia a usted o a su familia en el ultimo año:

Si 0 0.0 % Cuantos 0 0.0 % No 0 0.0 %

34. Situación educativa actual, e igualdad entre los sexos, de los niños en edad escolar (4 a 23 años) (1)

Sexo		Grado que actualmente cursan o cursaron											Estudian ahora	
M	F	Pre Grado	Primer Grado	Segundo Grado	Tercero Grado	Cuarto Grado	Quinto Grado	Sexto Grado	Básico	Diver.	Univ.	Ning.	Si	No
0	1	0	0	0	0	0	0	0		0	0	1	0	0
0.0 %	10.0 %	0.0 %	0.0 %	0.0 %	0.0 %	0.0 %	0.0 %	0.0 %	0.0 %	0.0 %	0.0 %	100 %	0.0 %	0.0 %

35. Profesión u oficio e ingresos de los miembros de la familia en edad de trabajar:

Pea Ocupada y Desocupada

Si	%	No	%	Ingresos	Cant.	%
4	50.0	4	50.0	Ingresos Menos de 1,000	4	100.0 %
				Ingresos entre Lps. 1,001 a 2,000	0	0.0 %
				Ingresos entre Lps. 2,001 a 4,000	4	100.0 %
				Ingresos entre Lps. 4,001 a 8,000	0	0.0 %
				Ingresos entre Lps. 8,001 y más	0	0.0 %

36. Alguien de la familia ha obtenido algún tipo de prestamo:

Si 0 - %

No 0 - %

M 0 ##### %

F 0 ##### %

37. Reciben remesas:

Si 0 - %

No 0 - %

39. Cuantos son los ingresos mensuales familiares:

Rangos (Lps)	Hogar	%
de 1,000.00	0	0
1,001 - 2,000	0	0
2,001 - 4,000	2	200
4,001 - 8,000	1	100
8,001 - 12,000	0	0
12,001 - 20,000	0	0
20,001 - 30,000	0	0
30,001 - 50,000	0	0
50,001 y Mas	0	0

38. Cuanto lps.

No.	Rango	Cant.	%
1	0.01 - 1000.00	0	#DIV/0!
2	1000.01 - 2000.00	0	#DIV/0!
3	2000.01 - y mas	0	#DIV/0!

40. Los ingresos familiares ajustan para alimentarse los:

1. 3 tiempos 1 100.0 %

2. 2 tiempos 2 200.0 %

3. 1 tiempos 0 0.0 %

Indicadores Socioeconómicos Línea Base Municipio San Nicolás Copán.

<p>41. Trabaja por cuenta propia la tierra alguien en la familia</p> <p>1. Si <u>3</u> <u>300.0</u> %</p> <p>2. No <u>0</u> <u>0.0</u> %</p> <p>M <u>3</u> <u>100.0</u> %</p> <p>F <u>0</u> <u>0.0</u> %</p> <p>Cuantos</p> <p>Uno <u>2</u> <u>66.7</u> %</p> <p>Dos <u>1</u> <u>33.3</u> %</p> <p>Tres <u>0</u> <u>0.0</u> %</p> <p>Cuatro <u>0</u> <u>0.0</u> %</p> <p>Cinco y mas <u>0</u> <u>0.0</u> %</p>	<p>43. Se producen alimentos en la familia:</p> <p>Si <u>3</u> <u>300.0</u> %</p> <p>No <u>0</u> <u>0.0</u> %</p>																																																																										
<p>42. Tipo de tenencia de la tierra</p> <p>1. Propia pagada <u>1</u> <u>100.0</u> %</p> <p>Pleno <u>1</u> <u>100.0</u> %</p> <p>Util <u>0</u> <u>0.0</u> %</p> <p>2. Propia pagando <u>0</u> <u>0.0</u> %</p> <p>3. Alquilada <u>1</u> <u>100.0</u> %</p> <p>4. Prestada <u>1</u> <u>100.0</u> %</p> <p>5. En litigio <u>0</u> <u>0.0</u> %</p> <p>6. Comunal <u>0</u> <u>0.0</u> %</p> <p>7. No tiene <u>0</u> <u>0.0</u> %</p>	<p>44. Producen suficientes alimentos para autoconsumo:</p> <p>Si <u>2</u> <u>200.0</u> %</p> <p>No <u>1</u> <u>100.0</u> %</p>																																																																										
<p>47. Cuantas mujeres de la familia participan en organizaciones:</p> <p>Ninguno <u>3</u> <u>300.0</u> %</p> <p>Uno <u>0</u> <u>0.0</u> %</p> <p>Dos <u>0</u> <u>0.0</u> %</p> <p>Tres y mas <u>0</u> <u>0.0</u> %</p>	<p>45. De los alimentos que producen obtienen exedentes para la venta:</p> <p>Si <u>1</u> <u>100.0</u> %</p> <p>No <u>2</u> <u>200.0</u> %</p>																																																																										
<p>Indicadores Socioeconómicos de San Nicolás, Copán</p>	<p>46. Cuantos hombres de la familia participan en organizaciones:</p> <p>Ninguno <u>2</u> <u>200.0</u> %</p> <p>Uno <u>1</u> <u>100.0</u> %</p> <p>Dos <u>0</u> <u>0.0</u> %</p> <p>Tres y mas <u>0</u> <u>0.0</u> %</p>																																																																										
	<p>48. En la casa que habita existen los siguientes servicios publicos:</p> <table border="1"> <thead> <tr> <th rowspan="2">No</th> <th rowspan="2">Servicios Publicos</th> <th colspan="2">Lo reciben</th> </tr> <tr> <th>Cant.</th> <th>%</th> </tr> </thead> <tbody> <tr> <td>1</td> <td>Agua de pozo propio</td> <td>3</td> <td>300.0</td> </tr> <tr> <td>2</td> <td>Agua domiciliar de pozo comunal</td> <td>0</td> <td>0.0</td> </tr> <tr> <td>3</td> <td>Acarrea agua de rio o quebrada</td> <td>1</td> <td>100.0</td> </tr> <tr> <td>4</td> <td>Agua domiciliar por acueducto</td> <td>0</td> <td>0.0</td> </tr> <tr> <td>5</td> <td>Agua domiciliar por Manguera</td> <td>0</td> <td>0.0</td> </tr> <tr> <td>6</td> <td>Agua llave publica / fuente</td> <td>0</td> <td>0.0</td> </tr> <tr> <td>7</td> <td>Reservorio de agua lluvia</td> <td>0</td> <td>0.0</td> </tr> <tr> <td>8</td> <td>Servicio sanitario</td> <td>0</td> <td>0.0</td> </tr> <tr> <td>9</td> <td>Letrina</td> <td>0</td> <td>0.0</td> </tr> <tr> <td>10</td> <td>Usa la letrina</td> <td>0</td> <td>0.0</td> </tr> <tr> <td>11</td> <td>Recolección de basura</td> <td>0</td> <td>0.0</td> </tr> <tr> <td>12</td> <td>Aseo de calles</td> <td>0</td> <td>0.0</td> </tr> <tr> <td>13</td> <td>Energia eléctrica domiciliaria</td> <td>0</td> <td>0.0</td> </tr> <tr> <td>14</td> <td>Teléfono (Hondutel)</td> <td>0</td> <td>0.0</td> </tr> <tr> <td>15</td> <td>Teléfono (Celular)</td> <td>2</td> <td>200.0</td> </tr> <tr> <td>16</td> <td>Alumbrada publico</td> <td>0</td> <td>0.0</td> </tr> <tr> <td>17</td> <td>Mantenimiento de calles</td> <td>0</td> <td>0.0</td> </tr> </tbody> </table>	No	Servicios Publicos	Lo reciben		Cant.	%	1	Agua de pozo propio	3	300.0	2	Agua domiciliar de pozo comunal	0	0.0	3	Acarrea agua de rio o quebrada	1	100.0	4	Agua domiciliar por acueducto	0	0.0	5	Agua domiciliar por Manguera	0	0.0	6	Agua llave publica / fuente	0	0.0	7	Reservorio de agua lluvia	0	0.0	8	Servicio sanitario	0	0.0	9	Letrina	0	0.0	10	Usa la letrina	0	0.0	11	Recolección de basura	0	0.0	12	Aseo de calles	0	0.0	13	Energia eléctrica domiciliaria	0	0.0	14	Teléfono (Hondutel)	0	0.0	15	Teléfono (Celular)	2	200.0	16	Alumbrada publico	0	0.0	17	Mantenimiento de calles	0	0.0
	No			Servicios Publicos	Lo reciben																																																																						
		Cant.	%																																																																								
	1	Agua de pozo propio	3	300.0																																																																							
	2	Agua domiciliar de pozo comunal	0	0.0																																																																							
	3	Acarrea agua de rio o quebrada	1	100.0																																																																							
	4	Agua domiciliar por acueducto	0	0.0																																																																							
	5	Agua domiciliar por Manguera	0	0.0																																																																							
	6	Agua llave publica / fuente	0	0.0																																																																							
	7	Reservorio de agua lluvia	0	0.0																																																																							
	8	Servicio sanitario	0	0.0																																																																							
	9	Letrina	0	0.0																																																																							
	10	Usa la letrina	0	0.0																																																																							
	11	Recolección de basura	0	0.0																																																																							
	12	Aseo de calles	0	0.0																																																																							
	13	Energia eléctrica domiciliaria	0	0.0																																																																							
14	Teléfono (Hondutel)	0	0.0																																																																								
15	Teléfono (Celular)	2	200.0																																																																								
16	Alumbrada publico	0	0.0																																																																								
17	Mantenimiento de calles	0	0.0																																																																								

**Levantamiento De Indicadores Socioeconómicos
Ejemplo De Identificación De Viviendas Por Comunidad**

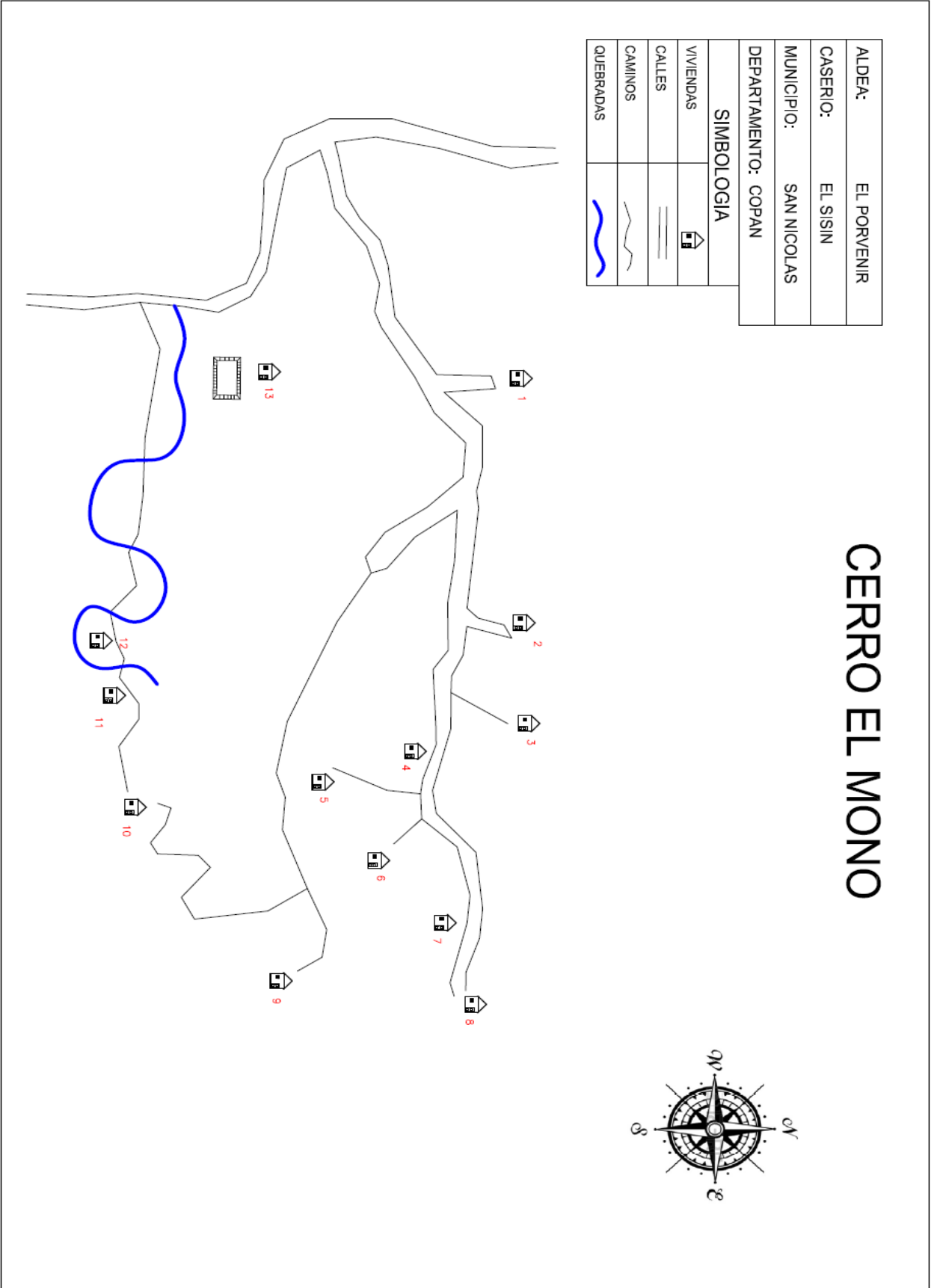
Municipio De: San Nicolás, Copán

Código: 0419

Comunidad: Caserío Cerro El Mono.

Nn° Vivienda	Nombre De Jefe De Familia	Ocupado	Desocupado	Edificio, Publico Negocio/ Otro	Estado Vivienda		
					B	R	M
1	Antonio Portillo		X				
2	Roberto Estévez		X				
3	Roberto Estévez		X				
4	Luis López		X				
5	Argentina Lara		X				
6	Alfonzo Gonzales			Galera			
7	Alfonzo Gonzales	X					X
8	Juan Ángel López		X				
9	Juan Contreras		X				
10	Isidro Licona		X				
11	Josefina Pineda	X					X
12	Cruz Armando Pineda	X				X	
13	Antonia Pineda			Bodega			

Descripción Edificación	# Edificaciones
Viviendas Ocupadas	3
Viviendas Desocupadas	8
Iglesias	-
Centro Comunal	-
Escuela	-
Kínder	-
Cesar-Cesamos	-
Negocios	-
Edificios Gubernamentales	-
Otras	2
Total Edificaciones	13



MANCOMUNIDAD CHORTI						
MUNICIPALIDAD DE SAN NICOLAS, COPÁN						
Encuesta Socioeconomica para Establecer Línea de Base a Nivel Municipal (en el marco de los ODM)						
DATOS GENERALES						
Municipio: San Nicolas, Copán						
Caserio: Las Jaguillas						
Población: <u> 19 </u>				Vivienda: <u> 7 </u>		
12. Clasificación de personas por rangos de edades y sexos				15. Quien atendio el parto		
No	Rangos de Edades	No. De Personas	Sexo		saben leer y escribir	
			F	M	F	M
1	Menores de 1 año	1	1	0	0	0
2	De 1 a 4 años	1	0	1	0	0
3	De 5 a 6 años	0	0	0	0	0
4	De 7 a 12 años	4	3	1	3	1
5	De 13 a 15 años	0	0	0	0	0
6	De 16 a 18 años	3	1	2	1	2
7	De 19 a 23 años	0	0	0	0	0
8	De 24 a 30 años	1	1	0	1	0
9	De 31 a 40 años	1	0	1	0	0
10	De 41 a 50 años	3	2	1	0	0
11	De 51 a 64 años	3	0	3	0	2
12	De 65 años y mas	2	1	1	0	1
13. Cuantas madres solteras hay en el hogar:				15. Hubo alguna muerte materna durante el parto o post parto en la familia en el 2013 (hogares)		
<u> 0 </u> <u> 0.0 </u> %				1. Si <u> 0 </u> <u> 0.0 </u> % 2. No <u> 0 </u> <u> 0.0 </u> %		
14. Cuantos niñ@s nacieron en la familia durante 2013:				17. Planifica la familia con su pareja:		
<u> 1 </u> <u> 14.3 </u> %				1. Si <u> 1 </u> <u> 14.3 </u> % 2. No <u> 6 </u> <u> 85.7 </u> %		
Femenino <u> 1 </u> <u> 100.0 </u> %				18. Tipo de método que usa:		
Masculino <u> 0 </u> <u> 0.0 </u> %				1. Ritmo <u> 0 </u> <u> 0.0 </u> %		
Mujeres en edad reproductiva				2. Diu <u> 0 </u> <u> 0.0 </u> %		
<u> 2 </u>				3. Pastilla <u> 1 </u> <u> 100.0 </u> %		
				4. Preservativo <u> 0 </u> <u> 0.0 </u> %		
				5. Inyección <u> 0 </u> <u> 0.0 </u> %		
				6. Operación <u> 0 </u> <u> 0.0 </u> %		
				6.1. F <u> 0 </u> <u> 0.0 </u> %		
				6.2. M <u> 0 </u> <u> 0.0 </u> %		

Indicadores Socioeconómicos Línea Base Municipio San Nicolás Copán.

19. Se murio en la familia un niño (a) menor de 5 años en el 2013:

1. Si 0 0.0 %

2. No 0 0.0 %

Femenino 0 #### %

Masculino 0 #### %

20. Se manifestaron en elgun miembro de su familia las siguientes enfermedades, durante el 2013:

No	Tipo de enfermedad	Se manifesto		Sexo				Asistencia					
		Si	%	M	%	F	%	Publi ca	%	Priv ada	%	Pro pia	%
1	Infecciones Respiratorias Agudas	2	11	2	100		0	1	50	1	50	0	0
2	Dengue Clásico	3	16	0	0	3	150	3	150	0	0	0	0
3	Paludismo	0	0	0	0	0	0	0	0	0	0	0	0
4	Dengue Hemorrágico	0	0	0	0	0	0	0	0	0	0	0	0
5	Chagas	0	0	0	0	0	0	0	0	0	0	0	0
6	Alcoholismo	0	0	0	0	0	0	0	0	0	0	0	0
7	Discapacidad en edad de 5 en adelante	0	0	0	0	0	0	0	0	0	0	0	0
8	Tuberculosis	0	0	0	0	0	0	0	0	0	0	0	0
9	Cancer	0	0	0	0	0	0	0	0	0	0	0	0
10	Diarreas	0	0	0	0	0	0	0	0	0	0	0	0
11	De la piel	0	0	0	0	0	0	0	0	0	0	0	0
12	Otros:	1	5	1	50	0	0	1	50	0	0	0	0

21. Tipo de vivienda en uso:

Casa 7 100.0 %

Apartamento Independiente 0 0.0 %

Local no abitacional 0 0.0 %

Cuarto mesón (cuarterías) 0 0.0 %

Casa improvisada 0 0.0 %

22. Materiales de construcción de las paredes:

1. Adobe 6 85.7 %

2. Bloque 0 0.0 %

3. Bahareque 1 14.3 %

4. Madera 0 0.0 %

5. Desperdicios 0 0.0 %

6. Ladrillo 0 0.0 %

7. Piedra 0 0.0 %

23. Tenencia de la vivienda:

Propia totalmente pagada 5 71.4 %

Dominio:

Pleno 1 20.0 %

Escritura 1 20.0 %

Util 3 60.0 %

Sexo:

Masculino 5 #### %

Femenino 0 0.0 %

Ambos 0 0.0 %

Propia Pagando 1 14.3 %

Alquilada 0 0.0 %

Prestada 1 14.3 %

Indicadores Socioeconómicos Línea Base Municipio San Nicolás Copán.

<p>24. Cuales son los principales problemas de la vivienda.</p> <table> <tr> <td>No tiene repello</td> <td><u>6</u></td> <td><u>85.7</u></td> <td>%</td> <td>Externo</td> <td><u>6</u></td> <td><u>100.0</u></td> <td>%</td> <td>Interno</td> <td><u>6</u></td> <td><u>#####</u></td> <td>%</td> </tr> <tr> <td>Piso de tierra</td> <td><u>4</u></td> <td><u>57.1</u></td> <td>%</td> <td></td> <td></td> <td></td> <td></td> <td></td> <td></td> <td></td> <td></td> </tr> <tr> <td>Falta de cielo falso</td> <td><u>2</u></td> <td><u>28.6</u></td> <td>%</td> <td></td> <td></td> <td></td> <td></td> <td></td> <td></td> <td></td> <td></td> </tr> <tr> <td>Problemas estructurales</td> <td><u>2</u></td> <td><u>28.6</u></td> <td>%</td> <td></td> <td></td> <td></td> <td></td> <td></td> <td></td> <td></td> <td></td> </tr> <tr> <td>Techo en mal estado</td> <td><u>2</u></td> <td><u>28.6</u></td> <td>%</td> <td></td> <td></td> <td></td> <td></td> <td></td> <td></td> <td></td> <td></td> </tr> <tr> <td>Ninguno</td> <td><u>1</u></td> <td><u>14.3</u></td> <td>%</td> <td></td> <td></td> <td></td> <td></td> <td></td> <td></td> <td></td> <td></td> </tr> </table>				No tiene repello	<u>6</u>	<u>85.7</u>	%	Externo	<u>6</u>	<u>100.0</u>	%	Interno	<u>6</u>	<u>#####</u>	%	Piso de tierra	<u>4</u>	<u>57.1</u>	%									Falta de cielo falso	<u>2</u>	<u>28.6</u>	%									Problemas estructurales	<u>2</u>	<u>28.6</u>	%									Techo en mal estado	<u>2</u>	<u>28.6</u>	%									Ninguno	<u>1</u>	<u>14.3</u>	%								
No tiene repello	<u>6</u>	<u>85.7</u>	%	Externo	<u>6</u>	<u>100.0</u>	%	Interno	<u>6</u>	<u>#####</u>	%																																																																
Piso de tierra	<u>4</u>	<u>57.1</u>	%																																																																								
Falta de cielo falso	<u>2</u>	<u>28.6</u>	%																																																																								
Problemas estructurales	<u>2</u>	<u>28.6</u>	%																																																																								
Techo en mal estado	<u>2</u>	<u>28.6</u>	%																																																																								
Ninguno	<u>1</u>	<u>14.3</u>	%																																																																								
<p>25. Condiciones de la vivienda:</p> <table> <tr> <td>Buena</td> <td><u>1</u></td> <td><u>14.3</u></td> <td>%</td> </tr> <tr> <td>Regular</td> <td><u>2</u></td> <td><u>28.6</u></td> <td>%</td> </tr> <tr> <td>Mala</td> <td><u>4</u></td> <td><u>57.1</u></td> <td>%</td> </tr> </table>				Buena	<u>1</u>	<u>14.3</u>	%	Regular	<u>2</u>	<u>28.6</u>	%	Mala	<u>4</u>	<u>57.1</u>	%	<p>29. Cuántas piezas se utilizan como dormitorio:</p> <table> <tr> <td>Una</td> <td><u>2</u></td> <td><u>28.6</u></td> <td>%</td> </tr> <tr> <td>Dos</td> <td><u>5</u></td> <td><u>71.4</u></td> <td>%</td> </tr> <tr> <td>Tres</td> <td><u>0</u></td> <td><u>0.0</u></td> <td>%</td> </tr> <tr> <td>Cuatro y mas</td> <td><u>0</u></td> <td><u>0.0</u></td> <td>%</td> </tr> </table>				Una	<u>2</u>	<u>28.6</u>	%	Dos	<u>5</u>	<u>71.4</u>	%	Tres	<u>0</u>	<u>0.0</u>	%	Cuatro y mas	<u>0</u>	<u>0.0</u>	%																																								
Buena	<u>1</u>	<u>14.3</u>	%																																																																								
Regular	<u>2</u>	<u>28.6</u>	%																																																																								
Mala	<u>4</u>	<u>57.1</u>	%																																																																								
Una	<u>2</u>	<u>28.6</u>	%																																																																								
Dos	<u>5</u>	<u>71.4</u>	%																																																																								
Tres	<u>0</u>	<u>0.0</u>	%																																																																								
Cuatro y mas	<u>0</u>	<u>0.0</u>	%																																																																								
<p>26. Freceuntementeque utilizan para cocinar:</p> <table> <tr> <td>Electricidad</td> <td><u>0</u></td> <td><u>0.0</u></td> <td>%</td> </tr> <tr> <td>Gas volátil (Chimbo)</td> <td><u>0</u></td> <td><u>0.0</u></td> <td>%</td> </tr> <tr> <td>Gas (Kerosén)</td> <td><u>0</u></td> <td><u>0.0</u></td> <td>%</td> </tr> <tr> <td>Leña</td> <td><u>7</u></td> <td><u>#####</u></td> <td>%</td> </tr> <tr> <td>No Cosina</td> <td><u>0</u></td> <td><u>0.0</u></td> <td>%</td> </tr> </table>				Electricidad	<u>0</u>	<u>0.0</u>	%	Gas volátil (Chimbo)	<u>0</u>	<u>0.0</u>	%	Gas (Kerosén)	<u>0</u>	<u>0.0</u>	%	Leña	<u>7</u>	<u>#####</u>	%	No Cosina	<u>0</u>	<u>0.0</u>	%	<p>30. Cuántas familias viven en esta casa:</p> <table> <tr> <td>Una</td> <td><u>7</u></td> <td><u>100.0</u></td> <td>%</td> <td></td> </tr> <tr> <td>Dos</td> <td><u>0</u></td> <td><u>0.0</u></td> <td>%</td> <td></td> </tr> <tr> <td>Tres</td> <td><u>0</u></td> <td><u>0.0</u></td> <td>%</td> <td></td> </tr> <tr> <td>Cuatro</td> <td><u>0</u></td> <td><u>0.0</u></td> <td>%</td> <td>Familias</td> </tr> <tr> <td>Cinco y mas</td> <td><u>0</u></td> <td><u>0.0</u></td> <td>%</td> <td><u>7</u></td> </tr> </table>				Una	<u>7</u>	<u>100.0</u>	%		Dos	<u>0</u>	<u>0.0</u>	%		Tres	<u>0</u>	<u>0.0</u>	%		Cuatro	<u>0</u>	<u>0.0</u>	%	Familias	Cinco y mas	<u>0</u>	<u>0.0</u>	%	<u>7</u>																							
Electricidad	<u>0</u>	<u>0.0</u>	%																																																																								
Gas volátil (Chimbo)	<u>0</u>	<u>0.0</u>	%																																																																								
Gas (Kerosén)	<u>0</u>	<u>0.0</u>	%																																																																								
Leña	<u>7</u>	<u>#####</u>	%																																																																								
No Cosina	<u>0</u>	<u>0.0</u>	%																																																																								
Una	<u>7</u>	<u>100.0</u>	%																																																																								
Dos	<u>0</u>	<u>0.0</u>	%																																																																								
Tres	<u>0</u>	<u>0.0</u>	%																																																																								
Cuatro	<u>0</u>	<u>0.0</u>	%	Familias																																																																							
Cinco y mas	<u>0</u>	<u>0.0</u>	%	<u>7</u>																																																																							
<p>27. Cuantas piezas tiene esta vivienda:</p> <table> <tr> <td>Una</td> <td><u>0</u></td> <td><u>0.0</u></td> <td>%</td> </tr> <tr> <td>Dos</td> <td><u>1</u></td> <td><u>14.3</u></td> <td>%</td> </tr> <tr> <td>Tres</td> <td><u>0</u></td> <td><u>0.0</u></td> <td>%</td> </tr> <tr> <td>Cuatro</td> <td><u>5</u></td> <td><u>71.4</u></td> <td>%</td> </tr> <tr> <td>Cinco</td> <td><u>1</u></td> <td><u>14.3</u></td> <td>%</td> </tr> <tr> <td>Seis y mas</td> <td><u>0</u></td> <td><u>0.0</u></td> <td>%</td> </tr> </table>				Una	<u>0</u>	<u>0.0</u>	%	Dos	<u>1</u>	<u>14.3</u>	%	Tres	<u>0</u>	<u>0.0</u>	%	Cuatro	<u>5</u>	<u>71.4</u>	%	Cinco	<u>1</u>	<u>14.3</u>	%	Seis y mas	<u>0</u>	<u>0.0</u>	%	<p>31. Ha emigrado algun miembro de su hogar:</p> <table> <tr> <td>Si</td> <td><u>0</u></td> <td><u>0.0</u></td> <td>%</td> </tr> <tr> <td>Cuantos</td> <td><u>0</u></td> <td><u>0.0</u></td> <td>%</td> </tr> <tr> <td>Sexo:</td> <td></td> <td></td> <td></td> </tr> <tr> <td>Maculino</td> <td><u>0</u></td> <td><u>#####</u></td> <td>%</td> </tr> <tr> <td>Femenino</td> <td><u>0</u></td> <td><u>#####</u></td> <td>%</td> </tr> <tr> <td>Dentro del país</td> <td><u>0</u></td> <td><u>#####</u></td> <td>%</td> </tr> <tr> <td>Otro país</td> <td><u>0</u></td> <td><u>#####</u></td> <td>%</td> </tr> <tr> <td>No</td> <td><u>0</u></td> <td><u>0.0</u></td> <td>%</td> </tr> </table>				Si	<u>0</u>	<u>0.0</u>	%	Cuantos	<u>0</u>	<u>0.0</u>	%	Sexo:				Maculino	<u>0</u>	<u>#####</u>	%	Femenino	<u>0</u>	<u>#####</u>	%	Dentro del país	<u>0</u>	<u>#####</u>	%	Otro país	<u>0</u>	<u>#####</u>	%	No	<u>0</u>	<u>0.0</u>	%												
Una	<u>0</u>	<u>0.0</u>	%																																																																								
Dos	<u>1</u>	<u>14.3</u>	%																																																																								
Tres	<u>0</u>	<u>0.0</u>	%																																																																								
Cuatro	<u>5</u>	<u>71.4</u>	%																																																																								
Cinco	<u>1</u>	<u>14.3</u>	%																																																																								
Seis y mas	<u>0</u>	<u>0.0</u>	%																																																																								
Si	<u>0</u>	<u>0.0</u>	%																																																																								
Cuantos	<u>0</u>	<u>0.0</u>	%																																																																								
Sexo:																																																																											
Maculino	<u>0</u>	<u>#####</u>	%																																																																								
Femenino	<u>0</u>	<u>#####</u>	%																																																																								
Dentro del país	<u>0</u>	<u>#####</u>	%																																																																								
Otro país	<u>0</u>	<u>#####</u>	%																																																																								
No	<u>0</u>	<u>0.0</u>	%																																																																								
<p>28. Cuantos baños tiene:</p> <table> <tr> <td>No tiene baño</td> <td><u>5</u></td> <td><u>71.4</u></td> <td>%</td> </tr> <tr> <td>Uno</td> <td><u>1</u></td> <td><u>14.3</u></td> <td>%</td> </tr> <tr> <td>Dos</td> <td><u>1</u></td> <td><u>14.3</u></td> <td>%</td> </tr> <tr> <td>Tres y mas</td> <td><u>0</u></td> <td><u>0.0</u></td> <td>%</td> </tr> </table>				No tiene baño	<u>5</u>	<u>71.4</u>	%	Uno	<u>1</u>	<u>14.3</u>	%	Dos	<u>1</u>	<u>14.3</u>	%	Tres y mas	<u>0</u>	<u>0.0</u>	%	<p>32. Conoce usted casos de violencia intrafamiliar en el barrio en el ultimo año:</p> <table> <tr> <td>Si</td> <td><u>0</u></td> <td><u>-</u></td> <td>%</td> <td>Cuantos</td> <td><u>0</u></td> <td><u>###</u></td> <td>%</td> </tr> <tr> <td>No</td> <td><u>0</u></td> <td><u>-</u></td> <td>%</td> <td></td> <td></td> <td></td> <td></td> </tr> </table>				Si	<u>0</u>	<u>-</u>	%	Cuantos	<u>0</u>	<u>###</u>	%	No	<u>0</u>	<u>-</u>	%																																								
No tiene baño	<u>5</u>	<u>71.4</u>	%																																																																								
Uno	<u>1</u>	<u>14.3</u>	%																																																																								
Dos	<u>1</u>	<u>14.3</u>	%																																																																								
Tres y mas	<u>0</u>	<u>0.0</u>	%																																																																								
Si	<u>0</u>	<u>-</u>	%	Cuantos	<u>0</u>	<u>###</u>	%																																																																				
No	<u>0</u>	<u>-</u>	%																																																																								

Indicadores Socioeconómicos Línea Base Municipio San Nicolás Copán.

33. Le ha sucedido algún caso de violencia a usted o a su familia en el ultimo año:

Si 0 0.0 % Cuantos 0 0.0 % No 0 0.0 %

34. Situación educativa actual, e igualdad entre los sexos, de los niños en edad escolar (4 a 23 años) ()

Sexo		Grado que actualmente cursan o cursaron											Estudian ahora	
M	F	Pre Grado	Primer Grado	Segundo Grado	Tercero Grado	Cuarto Grado	Quinto Grado	Sexto Grado	Básico	Diver.	Univ.	Ning.	Si	No
3	4	0	3	2	0	0	1	1	0	0	0	3	3	4
42. %	57. %	0.0 %	42.9 %	28.6 %	0.0 %	0.0 %	14.3 %	14.3 %	0.0 %	0.0 %	0.0 %	42.5 %	42.5 %	57. %

35. Profesión u oficio e ingresos de los miembros de la familia en edad de trabajar:

Pea Ocupada y Desocupada

Si	%	No	%	Ingresos		%
				Ingresos Menos de 1,000	<u> 7 </u>	<u> 87.5 </u> %
<u> 8 </u>	<u> 57.1 </u>	<u> 6 </u>	<u> 42.9 </u>	Ingresos entre Lps. 1,001 a 2,000	<u> 0 </u>	<u> 0.0 </u> %
				Ingresos entre Lps. 2,001 a 4,000	<u> 6 </u>	<u> 75.0 </u> %
				Ingresos entre Lps. 4,001 a 8,000	<u> 1 </u>	<u> 12.5 </u> %
				Ingresos entre Lps. 8,001 y más	<u> 0 </u>	<u> 0.0 </u> %

36. Alguien de la familia ha obtenido algún tipo de prestamo:

Si 2 28.57 %

No 5 71.43 %

M 2 ##### %

F 0 - %

37. Reciben remesas:

Si 0 - %

No 0 - %

39. Cuantos son los ingresos mensuales familiares:

Rangos (Lps)	Hogar	%
de 1,000.00	0	0
1,001 - 2,000	0	0
2,001 - 4,000	5	71.43
4,001 - 8,000	2	28.57
8,001 - 12,000	0	0
12,001 - 20,000	0	0
20,001 - 30,000	0	0
30,001 - 50,000	0	0
50,001 y Mas	0	0

38. Cuanto lps.

No.	Rango	Cant.	%
1	0.01 - 1000.00	0	#DIV/0!
2	1000.01 - 2000.00	0	#DIV/0!
3	2000.01 - y mas	0	#DIV/0!

40. Los ingresos familiares ajustan para alimentarse los:

1. 3 tiempos 6 85.7 %

2. 2 tiempos 1 14.3 %

3. 1 tiempos 0 0.0 %

Indicadores Socioeconómicos Línea Base Municipio San Nicolás Copán.

<p>41. Trabaja por cuenta propia la tierra alguien en la familia</p> <p>1. Si <u>5</u> <u>71.4</u> %</p> <p>2. No <u>2</u> <u>28.6</u> %</p> <p>Cuantos</p> <p>Uno <u>3</u> <u>60.0</u> %</p> <p>Dos <u>1</u> <u>20.0</u> %</p> <p>Tres <u>1</u> <u>20.0</u> %</p> <p>Cuatro <u>0</u> <u>0.0</u> %</p> <p>Cinco y mas <u>0</u> <u>0.0</u> %</p>	<p>43. Se producen alimentos en la familia:</p> <p>Si <u>5</u> <u>71.4</u> %</p> <p>No <u>2</u> <u>28.6</u> %</p>																																																																										
<p>42. Tipo de tenencia de la tierra</p> <p>1. Propia pagada <u>2</u> <u>28.6</u> %</p> <p>Pleno <u>2</u> <u>100.0</u> %</p> <p>Util <u>0</u> <u>0.0</u> %</p> <p>2. Propia pagando <u>2</u> <u>28.6</u> %</p> <p>3. Alquilada <u>0</u> <u>0.0</u> %</p> <p>4. Prestada <u>1</u> <u>14.3</u> %</p> <p>5. En litigio <u>1</u> <u>14.3</u> %</p> <p>6. Comunal <u>0</u> <u>0.0</u> %</p> <p>7. No tiene <u>1</u> <u>14.3</u> %</p>	<p>44. Producen suficientes alimentos para autoconsumo:</p> <p>Si <u>5</u> <u>71.4</u> %</p> <p>No <u>2</u> <u>28.6</u> %</p>																																																																										
<p>47. Cuantas mujeres de la familia participan en organizaciones:</p> <p>Ninguno <u>0</u> <u>0.0</u> %</p> <p>Uno <u>0</u> <u>0.0</u> %</p> <p>Dos <u>0</u> <u>0.0</u> %</p> <p>Tres y mas <u>0</u> <u>0.0</u> %</p>	<p>45. De los alimentos que producen obtienen exedentes para la venta:</p> <p>Si <u>1</u> <u>14.3</u> %</p> <p>No <u>6</u> <u>85.7</u> %</p>																																																																										
<p>Indicadores Socioeconómicos de San Nicolás, Copán</p>	<p>46. Cuantos hombres de la familia participan en organizaciones:</p> <p>Ninguno <u>0</u> <u>0.0</u> %</p> <p>Uno <u>0</u> <u>0.0</u> %</p> <p>Dos <u>0</u> <u>0.0</u> %</p> <p>Tres y mas <u>0</u> <u>0.0</u> %</p>																																																																										
	<p>48. En la casa que habita existen los siguientes servicios publicos:</p> <table border="1"> <thead> <tr> <th rowspan="2">No</th> <th rowspan="2">Servicios Publicos</th> <th colspan="2">Lo reciben</th> </tr> <tr> <th>Cant.</th> <th>%</th> </tr> </thead> <tbody> <tr> <td>1</td> <td>Agua de pozo propio</td> <td>7</td> <td>100.0</td> </tr> <tr> <td>2</td> <td>Agua domiciliar de pozo comunal</td> <td>0</td> <td>0.0</td> </tr> <tr> <td>3</td> <td>Acarrea agua de rio o quebrada</td> <td>2</td> <td>28.6</td> </tr> <tr> <td>4</td> <td>Agua domiciliar por acueducto</td> <td>1</td> <td>14.3</td> </tr> <tr> <td>5</td> <td>Agua domiciliar por Manguera</td> <td>0</td> <td>0.0</td> </tr> <tr> <td>6</td> <td>Agua llave publica / fuente</td> <td>0</td> <td>0.0</td> </tr> <tr> <td>7</td> <td>Reservorio de agua lluvia</td> <td>0</td> <td>0.0</td> </tr> <tr> <td>8</td> <td>Servicio sanitario</td> <td>2</td> <td>28.6</td> </tr> <tr> <td>9</td> <td>Letrina</td> <td>0</td> <td>0.0</td> </tr> <tr> <td>10</td> <td>Usa la letrina</td> <td>0</td> <td>0.0</td> </tr> <tr> <td>11</td> <td>Recolección de basura</td> <td>0</td> <td>0.0</td> </tr> <tr> <td>12</td> <td>Aseo de calles</td> <td>0</td> <td>0.0</td> </tr> <tr> <td>13</td> <td>Energia eléctrica domiciliaria</td> <td>0</td> <td>0.0</td> </tr> <tr> <td>14</td> <td>Teléfono (Hondutel)</td> <td>0</td> <td>0.0</td> </tr> <tr> <td>15</td> <td>Teléfono (Celular)</td> <td>4</td> <td>57.1</td> </tr> <tr> <td>16</td> <td>Alumbrada publico</td> <td>0</td> <td>0.0</td> </tr> <tr> <td>17</td> <td>Mantenimiento de calles</td> <td>1</td> <td>14.3</td> </tr> </tbody> </table>	No	Servicios Publicos	Lo reciben		Cant.	%	1	Agua de pozo propio	7	100.0	2	Agua domiciliar de pozo comunal	0	0.0	3	Acarrea agua de rio o quebrada	2	28.6	4	Agua domiciliar por acueducto	1	14.3	5	Agua domiciliar por Manguera	0	0.0	6	Agua llave publica / fuente	0	0.0	7	Reservorio de agua lluvia	0	0.0	8	Servicio sanitario	2	28.6	9	Letrina	0	0.0	10	Usa la letrina	0	0.0	11	Recolección de basura	0	0.0	12	Aseo de calles	0	0.0	13	Energia eléctrica domiciliaria	0	0.0	14	Teléfono (Hondutel)	0	0.0	15	Teléfono (Celular)	4	57.1	16	Alumbrada publico	0	0.0	17	Mantenimiento de calles	1	14.3
	No			Servicios Publicos	Lo reciben																																																																						
		Cant.	%																																																																								
	1	Agua de pozo propio	7	100.0																																																																							
	2	Agua domiciliar de pozo comunal	0	0.0																																																																							
	3	Acarrea agua de rio o quebrada	2	28.6																																																																							
	4	Agua domiciliar por acueducto	1	14.3																																																																							
	5	Agua domiciliar por Manguera	0	0.0																																																																							
	6	Agua llave publica / fuente	0	0.0																																																																							
	7	Reservorio de agua lluvia	0	0.0																																																																							
	8	Servicio sanitario	2	28.6																																																																							
	9	Letrina	0	0.0																																																																							
	10	Usa la letrina	0	0.0																																																																							
	11	Recolección de basura	0	0.0																																																																							
	12	Aseo de calles	0	0.0																																																																							
	13	Energia eléctrica domiciliaria	0	0.0																																																																							
14	Teléfono (Hondutel)	0	0.0																																																																								
15	Teléfono (Celular)	4	57.1																																																																								
16	Alumbrada publico	0	0.0																																																																								
17	Mantenimiento de calles	1	14.3																																																																								

**Levantamiento De Indicadores Socioeconómicos
Ejemplo De Identificación De Viviendas Por Comunidad**

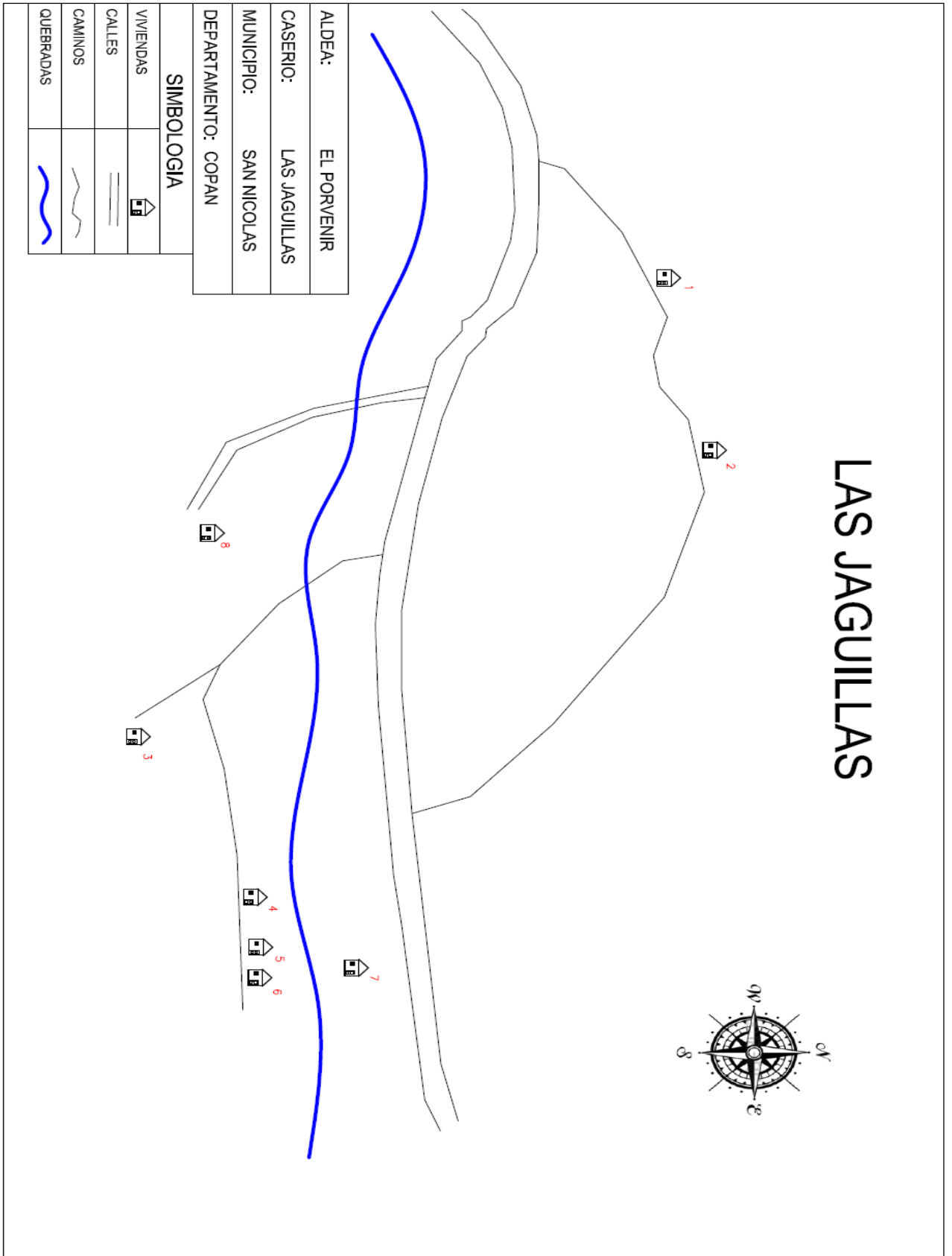
Municipio De: San Nicolás, Copán

Código: 0419

Comunidad: Caserío Las Jagüillas.

Nn° Vivienda	Nombre De Jefe De Familia	Ocupado	Desocupado	Edificio, Publico Negocio/ Otro	Estado Vivienda		
					B	R	M
1	Rigoberto Peraza		X				X
2	Virgilio Menjivar	X					X
3	Fernanda Mejía		X			X	
4	Manuel Antonio López	X				X	
5	Héctor Chinchilla	X				X	
6	José María Portillo	X				X	
7	Rodolfo Mejía		X		X		
8	Evelio Portillo	X			X		
9	Evelio Portillo	X				X	
10	Vicente Villanueva	X				X	

Descripción Edificación	# Edificaciones
Viviendas Ocupadas	7
Viviendas Desocupadas	3
Iglesias	-
Centro Comunal	-
Escuela	-
Kínder	-
Cesar-Cesamos	-
Negocios	-
Edificios Gubernamentales	-
Otras	-
Total Edificaciones	10



MANCOMUNIDAD CHORTI						
MUNICIPALIDAD DE SAN NICOLAS, COPÁN						
Encuesta Socioeconomica para Establecer Línea de Base a Nivel Municipal						
(en el marco de los ODM)						
DATOS GENERALES						
Municipio: San Nicolas, Copán						
Caserio: La Colorada						
Población: <u> 7 </u>				Vivienda: <u> 2 </u>		
12. Clasificación de personas por rangos de edades y sexos				15. Quien atendió el parto		
No	Rangos de Edades	No. De Personas	Sexo		saben leer y escribir	
			F	M	F	M
1	Menores de 1 año	0	0	0	0	0
2	De 1 a 4 años	0	0	0	0	0
3	De 5 a 6 años	1	0	1	0	0
4	De 7 a 12 años	2	1	1	0	0
5	De 13 a 15 años	0	0	0	0	0
6	De 16 a 18 años	0	0	0	0	0
7	De 19 a 23 años	0	0	0	0	0
8	De 24 a 30 años	2	2	0	1	0
9	De 31 a 40 años	2	1	1	0	1
10	De 41 a 50 años	0	0	0	0	0
11	De 51 a 64 años	0	0	0	0	0
12	De 65 años y mas	0	0	0	0	0
13. Cuantas madres solteras hay en el hogar:				15. Quien atendió el parto		
<u> 1 </u> <u> 50.0 </u> %				1. Enfermera <u> 0 </u> <u> 0.0 </u> %		
14. Cuantos niñ@s nacieron en la familia durante 2013:				2. Partera <u> 0 </u> <u> 0.0 </u> %		
<u> 0 </u> <u> 0.0 </u> %				3. Medico <u> 0 </u> <u> 0.0 </u> %		
				4. Ella sola <u> 0 </u> <u> 0.0 </u> %		
				5. Marido <u> 0 </u> <u> 0.0 </u> %		
				6. Otra Persona <u> 0 </u> <u> 0.0 </u> %		
				16. Hubo alguna muerte materna durante el parto o post parto en la familia en el 2013 (hogares)		
				1. Si <u> 0 </u> <u> 0.0 </u> % 2. No <u> 0 </u> <u> 0.0 </u> %		
				17. Planifica la familia con su pareja:		
				1. Si <u> 2 </u> <u>100.0 </u> % 2. No <u> 0 </u> <u> 0.0 </u> %		
				18. Tipo de método que usa:		
				1. Ritmo <u> 0 </u> <u> 0.0 </u> %		
				2. Diu <u> 0 </u> <u> 0.0 </u> %		
				3. Pastilla <u> 1 </u> <u> 50.0 </u> %		
				4. Preservativo <u> 0 </u> <u> 0.0 </u> %		
				5. Inyección <u> 1 </u> <u> 50.0 </u> %		
				6. Operación <u> 0 </u> <u> 0.0 </u> %		
				6.1. F <u> 0 </u> <u> 0.0 </u> %		
				6.2. M <u> 0 </u> <u> 0.0 </u> %		
Mujeres en edad reproductiva						
<u> 3 </u>						

Indicadores Socioeconómicos Línea Base Municipio San Nicolás Copán.

19. Se murio en la familia un niño (a) menor de 5 años en el 2013:

1. Si 0 0.0 %

2. No 0 0.0 %

Femenino 0 #### %

Masculino 0 #### %

20. Se manifestaron en algun miembro de su familia las siguientes enfermedades, durante el 2013:

No	Tipo de enfermedad	Se manifesto		Sexo				Asistencia					
		Si	%	M	%	F	%	Publi ca	%	Priv ada	%	Pro pia	%
1	Infecciones Respiratorias Agudas	0	0	0	####	0	####	0	####	0	####	0	####
2	Dengue Clásico	0	0	0	####	0	####	0	####	0	####	0	####
3	Paludismo	0	0	0	####	0	####	0	####	0	####	0	####
4	Dengue Hemorrágico	0	0	0	####	0	####	0	####	0	####	0	####
5	Chagas	0	0	0	####	0	####	0	####	0	####	0	####
6	Alcoholismo	0	0	0	####	0	####	0	####	0	####	0	####
7	Discapacidad en edad de 5 en adelante	0	0	0	####	0	####	0	####	0	####	0	####
8	Tuberculosis	0	0	0	####	0	####	0	####	0	####	0	####
9	Cancer	0	0	0	####	0	####	0	####	0	####	0	####
10	Diarreas	0	0	0	####	0	####	0	####	0	####	0	####
11	De la piel	0	0	0	####	0	####	0	####	0	####	0	####
12	Otros:	0	0	0	####	0	####	0	####	0	####	0	####

21. Tipo de vivienda en uso:

Casa 1 50.0 %

Apartamento Independiente 1 50.0 %

Local no abitacional 0 0.0 %

Cuarto mesón (cuarterias) 0 0.0 %

Casa improvisada 0 0.0 %

22. Materiales de construcción de las paredes:

1. Adobe 0 0.0 %

2. Bloque 0 0.0 %

3. Bahareque 0 0.0 %

4. Madera 1 50.0 %

5. Desperdicios 0 0.0 %

6. Ladrillo 1 50.0 %

7. Piedra 0 0.0 %

23. Tenencia de la vivienda:

Propia totalmente pagada 0 0.0 %

Dominio:

Pleno 0 #### %

Escritura 0 #### %

Util 0 #### %

Sexo:

Masculino 0 #### %

Femenino 0 #### %

Ambos 0 #### %

Propia Pagando 0 0.0 %

Alquilada 0 0.0 %

Prestada 2 #### %

Indicadores Socioeconómicos Línea Base Municipio San Nicolás Copán.

<p>24. Cuales son los principales problemas de la vivienda.</p> <table> <tr> <td>No tiene repello</td> <td><u>1</u></td> <td><u>50.0</u></td> <td>%</td> <td>Externo</td> <td><u>1</u></td> <td><u>100.0</u></td> <td>%</td> <td>Interno</td> <td><u>1</u></td> <td><u>#####</u></td> <td>%</td> </tr> <tr> <td>Piso de tierra</td> <td><u>1</u></td> <td><u>50.0</u></td> <td>%</td> <td></td> <td></td> <td></td> <td></td> <td></td> <td></td> <td></td> <td></td> </tr> <tr> <td>Falta de cielo falso</td> <td><u>2</u></td> <td><u>100.0</u></td> <td>%</td> <td></td> <td></td> <td></td> <td></td> <td></td> <td></td> <td></td> <td></td> </tr> <tr> <td>Problemas estructurales</td> <td><u>0</u></td> <td><u>0.0</u></td> <td>%</td> <td></td> <td></td> <td></td> <td></td> <td></td> <td></td> <td></td> <td></td> </tr> <tr> <td>Techo en mal estado</td> <td><u>1</u></td> <td><u>50.0</u></td> <td>%</td> <td></td> <td></td> <td></td> <td></td> <td></td> <td></td> <td></td> <td></td> </tr> <tr> <td>Ninguno</td> <td><u>0</u></td> <td><u>0.0</u></td> <td>%</td> <td></td> <td></td> <td></td> <td></td> <td></td> <td></td> <td></td> <td></td> </tr> </table>				No tiene repello	<u>1</u>	<u>50.0</u>	%	Externo	<u>1</u>	<u>100.0</u>	%	Interno	<u>1</u>	<u>#####</u>	%	Piso de tierra	<u>1</u>	<u>50.0</u>	%									Falta de cielo falso	<u>2</u>	<u>100.0</u>	%									Problemas estructurales	<u>0</u>	<u>0.0</u>	%									Techo en mal estado	<u>1</u>	<u>50.0</u>	%									Ninguno	<u>0</u>	<u>0.0</u>	%								
No tiene repello	<u>1</u>	<u>50.0</u>	%	Externo	<u>1</u>	<u>100.0</u>	%	Interno	<u>1</u>	<u>#####</u>	%																																																																
Piso de tierra	<u>1</u>	<u>50.0</u>	%																																																																								
Falta de cielo falso	<u>2</u>	<u>100.0</u>	%																																																																								
Problemas estructurales	<u>0</u>	<u>0.0</u>	%																																																																								
Techo en mal estado	<u>1</u>	<u>50.0</u>	%																																																																								
Ninguno	<u>0</u>	<u>0.0</u>	%																																																																								
<p>25. Condiciones de la vivienda:</p> <table> <tr> <td>Buena</td> <td><u>1</u></td> <td><u>50.0</u></td> <td>%</td> </tr> <tr> <td>Regular</td> <td><u>1</u></td> <td><u>50.0</u></td> <td>%</td> </tr> <tr> <td>Mala</td> <td><u>0</u></td> <td><u>0.0</u></td> <td>%</td> </tr> </table>				Buena	<u>1</u>	<u>50.0</u>	%	Regular	<u>1</u>	<u>50.0</u>	%	Mala	<u>0</u>	<u>0.0</u>	%	<p>29. Cuántas piezas se utilizan como dormitorio:</p> <table> <tr> <td>Una</td> <td><u>2</u></td> <td><u>100.0</u></td> <td>%</td> </tr> <tr> <td>Dos</td> <td><u>0</u></td> <td><u>0.0</u></td> <td>%</td> </tr> <tr> <td>Tres</td> <td><u>0</u></td> <td><u>0.0</u></td> <td>%</td> </tr> <tr> <td>Cuatro y mas</td> <td><u>0</u></td> <td><u>0.0</u></td> <td>%</td> </tr> </table>				Una	<u>2</u>	<u>100.0</u>	%	Dos	<u>0</u>	<u>0.0</u>	%	Tres	<u>0</u>	<u>0.0</u>	%	Cuatro y mas	<u>0</u>	<u>0.0</u>	%																																								
Buena	<u>1</u>	<u>50.0</u>	%																																																																								
Regular	<u>1</u>	<u>50.0</u>	%																																																																								
Mala	<u>0</u>	<u>0.0</u>	%																																																																								
Una	<u>2</u>	<u>100.0</u>	%																																																																								
Dos	<u>0</u>	<u>0.0</u>	%																																																																								
Tres	<u>0</u>	<u>0.0</u>	%																																																																								
Cuatro y mas	<u>0</u>	<u>0.0</u>	%																																																																								
<p>26. Freceuntementeque utilizan para cocinar:</p> <table> <tr> <td>Electricidad</td> <td><u>0</u></td> <td><u>0.0</u></td> <td>%</td> </tr> <tr> <td>Gas volátil (Chimbo)</td> <td><u>0</u></td> <td><u>0.0</u></td> <td>%</td> </tr> <tr> <td>Gas (Kerosén)</td> <td><u>0</u></td> <td><u>0.0</u></td> <td>%</td> </tr> <tr> <td>Leña</td> <td><u>2</u></td> <td><u>#####</u></td> <td>%</td> </tr> <tr> <td>No Cosina</td> <td><u>0</u></td> <td><u>0.0</u></td> <td>%</td> </tr> </table>				Electricidad	<u>0</u>	<u>0.0</u>	%	Gas volátil (Chimbo)	<u>0</u>	<u>0.0</u>	%	Gas (Kerosén)	<u>0</u>	<u>0.0</u>	%	Leña	<u>2</u>	<u>#####</u>	%	No Cosina	<u>0</u>	<u>0.0</u>	%	<p>30. Cuántas familias viven en esta casa:</p> <table> <tr> <td>Una</td> <td><u>2</u></td> <td><u>100.0</u></td> <td>%</td> <td></td> </tr> <tr> <td>Dos</td> <td><u>0</u></td> <td><u>0.0</u></td> <td>%</td> <td></td> </tr> <tr> <td>Tres</td> <td><u>0</u></td> <td><u>0.0</u></td> <td>%</td> <td></td> </tr> <tr> <td>Cuatro</td> <td><u>0</u></td> <td><u>0.0</u></td> <td>%</td> <td>Familias</td> </tr> <tr> <td>Cinco y mas</td> <td><u>0</u></td> <td><u>0.0</u></td> <td>%</td> <td><u>2</u></td> </tr> </table>				Una	<u>2</u>	<u>100.0</u>	%		Dos	<u>0</u>	<u>0.0</u>	%		Tres	<u>0</u>	<u>0.0</u>	%		Cuatro	<u>0</u>	<u>0.0</u>	%	Familias	Cinco y mas	<u>0</u>	<u>0.0</u>	%	<u>2</u>																							
Electricidad	<u>0</u>	<u>0.0</u>	%																																																																								
Gas volátil (Chimbo)	<u>0</u>	<u>0.0</u>	%																																																																								
Gas (Kerosén)	<u>0</u>	<u>0.0</u>	%																																																																								
Leña	<u>2</u>	<u>#####</u>	%																																																																								
No Cosina	<u>0</u>	<u>0.0</u>	%																																																																								
Una	<u>2</u>	<u>100.0</u>	%																																																																								
Dos	<u>0</u>	<u>0.0</u>	%																																																																								
Tres	<u>0</u>	<u>0.0</u>	%																																																																								
Cuatro	<u>0</u>	<u>0.0</u>	%	Familias																																																																							
Cinco y mas	<u>0</u>	<u>0.0</u>	%	<u>2</u>																																																																							
<p>27. Cuanas piezas tiene esta vivienda:</p> <table> <tr> <td>Una</td> <td><u>1</u></td> <td><u>50.0</u></td> <td>%</td> </tr> <tr> <td>Dos</td> <td><u>0</u></td> <td><u>0.0</u></td> <td>%</td> </tr> <tr> <td>Tres</td> <td><u>1</u></td> <td><u>50.0</u></td> <td>%</td> </tr> <tr> <td>Cuatro</td> <td><u>0</u></td> <td><u>0.0</u></td> <td>%</td> </tr> <tr> <td>Cinco</td> <td><u>0</u></td> <td><u>0.0</u></td> <td>%</td> </tr> <tr> <td>Seis y mas</td> <td><u>0</u></td> <td><u>0.0</u></td> <td>%</td> </tr> </table>				Una	<u>1</u>	<u>50.0</u>	%	Dos	<u>0</u>	<u>0.0</u>	%	Tres	<u>1</u>	<u>50.0</u>	%	Cuatro	<u>0</u>	<u>0.0</u>	%	Cinco	<u>0</u>	<u>0.0</u>	%	Seis y mas	<u>0</u>	<u>0.0</u>	%	<p>31. Ha emigrado algun miembro de su hogar:</p> <table> <tr> <td>Si</td> <td><u>0</u></td> <td><u>0.0</u></td> <td>%</td> </tr> <tr> <td>Cuantos</td> <td><u>0</u></td> <td><u>0.0</u></td> <td>%</td> </tr> <tr> <td>Sexo:</td> <td></td> <td></td> <td></td> </tr> <tr> <td>Maculino</td> <td><u>0</u></td> <td><u>#####</u></td> <td>%</td> </tr> <tr> <td>Femenino</td> <td><u>0</u></td> <td><u>#####</u></td> <td>%</td> </tr> <tr> <td>Dentro del pais</td> <td><u>0</u></td> <td><u>#####</u></td> <td>%</td> </tr> <tr> <td>Otro pais</td> <td><u>0</u></td> <td><u>#####</u></td> <td>%</td> </tr> <tr> <td>No</td> <td><u>0</u></td> <td><u>0.0</u></td> <td>%</td> </tr> </table>				Si	<u>0</u>	<u>0.0</u>	%	Cuantos	<u>0</u>	<u>0.0</u>	%	Sexo:				Maculino	<u>0</u>	<u>#####</u>	%	Femenino	<u>0</u>	<u>#####</u>	%	Dentro del pais	<u>0</u>	<u>#####</u>	%	Otro pais	<u>0</u>	<u>#####</u>	%	No	<u>0</u>	<u>0.0</u>	%												
Una	<u>1</u>	<u>50.0</u>	%																																																																								
Dos	<u>0</u>	<u>0.0</u>	%																																																																								
Tres	<u>1</u>	<u>50.0</u>	%																																																																								
Cuatro	<u>0</u>	<u>0.0</u>	%																																																																								
Cinco	<u>0</u>	<u>0.0</u>	%																																																																								
Seis y mas	<u>0</u>	<u>0.0</u>	%																																																																								
Si	<u>0</u>	<u>0.0</u>	%																																																																								
Cuantos	<u>0</u>	<u>0.0</u>	%																																																																								
Sexo:																																																																											
Maculino	<u>0</u>	<u>#####</u>	%																																																																								
Femenino	<u>0</u>	<u>#####</u>	%																																																																								
Dentro del pais	<u>0</u>	<u>#####</u>	%																																																																								
Otro pais	<u>0</u>	<u>#####</u>	%																																																																								
No	<u>0</u>	<u>0.0</u>	%																																																																								
<p>28. Cuanos baños tiene:</p> <table> <tr> <td>No tiene baño</td> <td><u>1</u></td> <td><u>50.0</u></td> <td>%</td> </tr> <tr> <td>Uno</td> <td><u>1</u></td> <td><u>50.0</u></td> <td>%</td> </tr> <tr> <td>Dos</td> <td><u>0</u></td> <td><u>0.0</u></td> <td>%</td> </tr> <tr> <td>Tres y mas</td> <td><u>0</u></td> <td><u>0.0</u></td> <td>%</td> </tr> </table>				No tiene baño	<u>1</u>	<u>50.0</u>	%	Uno	<u>1</u>	<u>50.0</u>	%	Dos	<u>0</u>	<u>0.0</u>	%	Tres y mas	<u>0</u>	<u>0.0</u>	%	<p>32. Conoce usted casos de violencia intrafamiliar en el barrio en el ultimo año:</p> <table> <tr> <td>Si</td> <td><u>0</u></td> <td><u>-</u></td> <td>%</td> <td>Cuantos</td> <td><u>0</u></td> <td><u>###</u></td> <td>%</td> </tr> <tr> <td>No</td> <td><u>0</u></td> <td><u>-</u></td> <td>%</td> <td></td> <td></td> <td></td> <td></td> </tr> </table>				Si	<u>0</u>	<u>-</u>	%	Cuantos	<u>0</u>	<u>###</u>	%	No	<u>0</u>	<u>-</u>	%																																								
No tiene baño	<u>1</u>	<u>50.0</u>	%																																																																								
Uno	<u>1</u>	<u>50.0</u>	%																																																																								
Dos	<u>0</u>	<u>0.0</u>	%																																																																								
Tres y mas	<u>0</u>	<u>0.0</u>	%																																																																								
Si	<u>0</u>	<u>-</u>	%	Cuantos	<u>0</u>	<u>###</u>	%																																																																				
No	<u>0</u>	<u>-</u>	%																																																																								

Indicadores Socioeconómicos Línea Base Municipio San Nicolás Copán.

33. Le ha sucedido algún caso de violencia a usted o a su familia en el ultimo año:

Si 0 0.0 % Cuantos 0 0.0 % No 0 0.0 %

34. Situación educativa actual, e igualdad entre los sexos, de los niños en edad escolar (4 a 23 años) 3)

Sexo		Grado que actualmente cursan o cursaron											Estudian ahora	
M	F	Pre Grado	Primer Grado	Segundo Grado	Tercero Grado	Cuarto Grado	Quinto Grado	Sexto Grado	Básico	Diver.	Univ.	Ning.	Si	No
2	1	0	0	0	0	0	0	0	0	0	0	3	0	3
66. %	33. %	0.0 %	0.0 %	0.0 %	0.0 %	0.0 %	0.0 %	0.0 %	0.0 %	0.0 %	0.0 %	100 %	0.0 %	100 %

35. Profesión u oficio e ingresos de los miembros de la familia en edad de trabajar:

Pea Ocupada y Desocupada

Si	%	No	%	Ingresos	Cant.	%
2	33.3	4	66.7	Ingresos Menos de 1,000	4	200.0 %
				Ingresos entre Lps. 1,001 a 2,000	0	0.0 %
				Ingresos entre Lps. 2,001 a 4,000	2	100.0 %
				Ingresos entre Lps. 4,001 a 8,000	0	0.0 %
				Ingresos entre Lps. 8,001 y más	0	0.0 %

36. Alguien de la familia ha obtenido algún tipo de prestamo:

Si 0 - %

No 0 - %

M 0 ##### %

F 0 ##### %

37. Reciben remesas:

Si 1 50.00 %

No 1 50.00 %

39. Cuantos son los ingresos mensuales familiares:

Rangos (Lps)	Hogar	%
de 1,000.00	0	0
1,001 - 2,000	0	0
2,001 - 4,000	1	50
4,001 - 8,000	1	50
8,001 - 12,000	0	0
12,001 - 20,000	0	0
20,001 - 30,000	0	0
30,001 - 50,000	0	0
50,001 y Mas	0	0

38. Cuanto lps.

No.	Rango	Cant.	%
1	0.01 - 1000.00	1	100.00
2	1000.01 - 2000.00	0	-
3	2000.01 - y mas	0	-

40. Los ingresos familiares ajustan para alimentarse los:

1. 3 tiempos 1 50.0 %

2. 2 tiempos 1 50.0 %

3. 1 tiempos 0 0.0 %

Indicadores Socioeconómicos Línea Base Municipio San Nicolás Copán.

<p>41. Trabaja por cuenta propia la tierra alguien en la familia</p> <p>1. Si <u>2</u> <u>100.0</u> %</p> <p>2. No <u>0</u> <u>0.0</u> %</p> <p>M <u>2</u> <u>100.0</u> %</p> <p>F <u>0</u> <u>0.0</u> %</p> <p>Cuantos</p> <p>Uno <u>2</u> <u>100.0</u> %</p> <p>Dos <u>0</u> <u>0.0</u> %</p> <p>Tres <u>0</u> <u>0.0</u> %</p> <p>Cuatro <u>0</u> <u>0.0</u> %</p> <p>Cinco y mas <u>0</u> <u>0.0</u> %</p>	<p>43. Se producen alimentos en la familia:</p> <p>Si <u>2</u> <u>100.0</u> %</p> <p>No <u>0</u> <u>0.0</u> %</p>																																																																										
<p>42. Tipo de tenencia de la tierra</p> <p>1. Propia pagada <u>0</u> <u>0.0</u> %</p> <p>Pleno <u>0</u> <u>#¡DIV/0!</u> %</p> <p>Util <u>0</u> <u>#¡DIV/0!</u> %</p> <p>2. Propia pagando <u>0</u> <u>0.0</u> %</p> <p>3. Alquilada <u>1</u> <u>50.0</u> %</p> <p>4. Prestada <u>1</u> <u>50.0</u> %</p> <p>5. En litigio <u>0</u> <u>0.0</u> %</p> <p>6. Comunal <u>0</u> <u>0.0</u> %</p> <p>7. No tiene <u>0</u> <u>0.0</u> %</p>	<p>44. Producen suficientes alimentos para autoconsumo:</p> <p>Si <u>1</u> <u>50.0</u> %</p> <p>No <u>1</u> <u>50.0</u> %</p>																																																																										
<p>47. Cuantas mujeres de la familia participan en organizaciones:</p> <p>Ninguno <u>0</u> <u>0.0</u> %</p> <p>Uno <u>0</u> <u>0.0</u> %</p> <p>Dos <u>0</u> <u>0.0</u> %</p> <p>Tres y mas <u>0</u> <u>0.0</u> %</p>	<p>45. De los alimentos que producen obtienen exedentes para la venta:</p> <p>Si <u>1</u> <u>50.0</u> %</p> <p>No <u>1</u> <u>50.0</u> %</p>																																																																										
<p>Indicadores Socioeconómicos de San Nicolás, Copán</p>	<p>46. Cuantos hombres de la familia participan en organizaciones:</p> <p>Ninguno <u>0</u> <u>0.0</u> %</p> <p>Uno <u>0</u> <u>0.0</u> %</p> <p>Dos <u>0</u> <u>0.0</u> %</p> <p>Tres y mas <u>0</u> <u>0.0</u> %</p> <p>48. En la casa que habita existen los siguientes sevicios publicos:</p> <table border="1"> <thead> <tr> <th rowspan="2">No</th> <th rowspan="2">Servicios Publicos</th> <th colspan="2">Lo reciben</th> </tr> <tr> <th>Cant.</th> <th>%</th> </tr> </thead> <tbody> <tr> <td>1</td> <td>Agua de pozo propio</td> <td>1</td> <td>50.0</td> </tr> <tr> <td>2</td> <td>Agua domiciliar de pozo comunal</td> <td>0</td> <td>0.0</td> </tr> <tr> <td>3</td> <td>Acarrea agua de rio o quebrada</td> <td>1</td> <td>50.0</td> </tr> <tr> <td>4</td> <td>Agua domiciliar por acueducto</td> <td>0</td> <td>0.0</td> </tr> <tr> <td>5</td> <td>Agua domiciliar por Manguera</td> <td>0</td> <td>0.0</td> </tr> <tr> <td>6</td> <td>Agua llave publica / fuente</td> <td>0</td> <td>0.0</td> </tr> <tr> <td>7</td> <td>Reservorio de agua lluvia</td> <td>0</td> <td>0.0</td> </tr> <tr> <td>8</td> <td>Servicio sanitario</td> <td>1</td> <td>50.0</td> </tr> <tr> <td>9</td> <td>Letrina</td> <td>0</td> <td>0.0</td> </tr> <tr> <td>10</td> <td>Usa la letrina</td> <td>0</td> <td>0.0</td> </tr> <tr> <td>11</td> <td>Recolección de basura</td> <td>0</td> <td>0.0</td> </tr> <tr> <td>12</td> <td>Aseo de calles</td> <td>0</td> <td>0.0</td> </tr> <tr> <td>13</td> <td>Energia eléctrica domiciliaria</td> <td>1</td> <td>50.0</td> </tr> <tr> <td>14</td> <td>Teléfono (Hondutel)</td> <td>0</td> <td>0.0</td> </tr> <tr> <td>15</td> <td>Teléfono (Celular)</td> <td>1</td> <td>50.0</td> </tr> <tr> <td>16</td> <td>Alumbrada publico</td> <td>1</td> <td>50.0</td> </tr> <tr> <td>17</td> <td>Mantenimiento de calles</td> <td>0</td> <td>0.0</td> </tr> </tbody> </table>	No	Servicios Publicos	Lo reciben		Cant.	%	1	Agua de pozo propio	1	50.0	2	Agua domiciliar de pozo comunal	0	0.0	3	Acarrea agua de rio o quebrada	1	50.0	4	Agua domiciliar por acueducto	0	0.0	5	Agua domiciliar por Manguera	0	0.0	6	Agua llave publica / fuente	0	0.0	7	Reservorio de agua lluvia	0	0.0	8	Servicio sanitario	1	50.0	9	Letrina	0	0.0	10	Usa la letrina	0	0.0	11	Recolección de basura	0	0.0	12	Aseo de calles	0	0.0	13	Energia eléctrica domiciliaria	1	50.0	14	Teléfono (Hondutel)	0	0.0	15	Teléfono (Celular)	1	50.0	16	Alumbrada publico	1	50.0	17	Mantenimiento de calles	0	0.0
No	Servicios Publicos			Lo reciben																																																																							
		Cant.	%																																																																								
1	Agua de pozo propio	1	50.0																																																																								
2	Agua domiciliar de pozo comunal	0	0.0																																																																								
3	Acarrea agua de rio o quebrada	1	50.0																																																																								
4	Agua domiciliar por acueducto	0	0.0																																																																								
5	Agua domiciliar por Manguera	0	0.0																																																																								
6	Agua llave publica / fuente	0	0.0																																																																								
7	Reservorio de agua lluvia	0	0.0																																																																								
8	Servicio sanitario	1	50.0																																																																								
9	Letrina	0	0.0																																																																								
10	Usa la letrina	0	0.0																																																																								
11	Recolección de basura	0	0.0																																																																								
12	Aseo de calles	0	0.0																																																																								
13	Energia eléctrica domiciliaria	1	50.0																																																																								
14	Teléfono (Hondutel)	0	0.0																																																																								
15	Teléfono (Celular)	1	50.0																																																																								
16	Alumbrada publico	1	50.0																																																																								
17	Mantenimiento de calles	0	0.0																																																																								

**Levantamiento De Indicadores Socioeconómicos
Ejemplo De Identificación De Viviendas Por Comunidad**

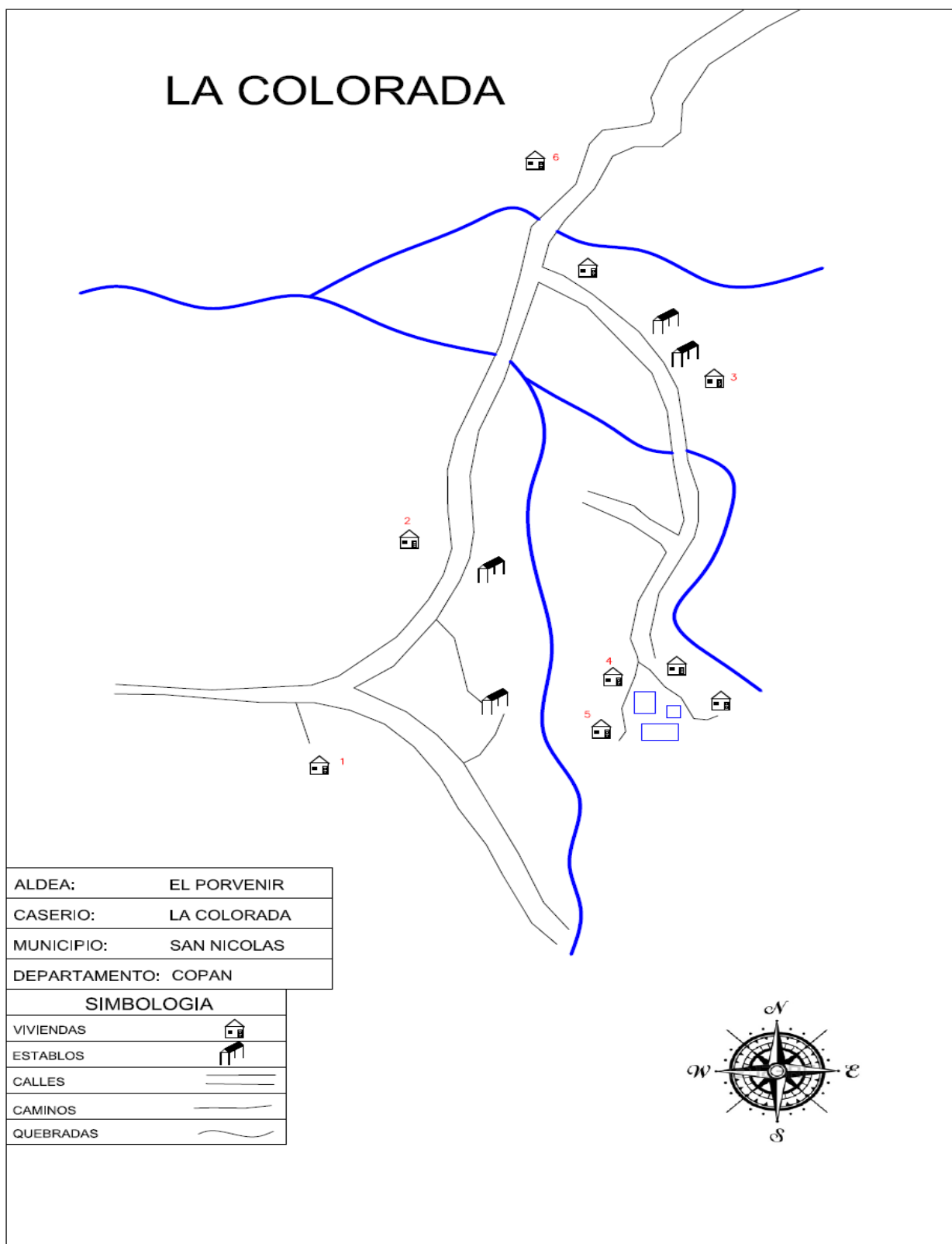
Municipio De: San Nicolás, Copán

Código: 0419

Comunidad: Caserío La Colorada.

Nn° Vivienda	Nombre De Jefe De Familia	Ocupado	Desocupado	Edificio, Publico Negocio/ Otro	Estado Vivienda		
					B	R	M
1	Candelario Licona		X				
2	Antonio Granados	X					X
3	Ángel Antonio Contreras		X			X	
4	Alejandro Calderón	X					
5	Ángel Antonio Contreras			Pulpería	X		
6	Hermanos Contreras		X				

Descripción Edificación	# Edificaciones
Viviendas Ocupadas	2
Viviendas Desocupadas	3
Iglesias	-
Centro Comunal	-
Escuela	-
Kínder	-
Cesar-Cesamos	-
Negocios	1
Edificios Gubernamentales	-
Otras	-
Total Edificaciones	6



MANCOMUNIDAD CHORTI MUNICIPALIDAD DE SAN NICOLAS, COPÁN Encuesta Socioeconomica para Establecer Línea de Base a Nivel Municipal (en el marco de los ODM)						
DATOS GENERALES						
Municipio: San Nicolas, Copán						
Aldea: El Carmen						
Población: <u>318</u>				Vivienda: <u>79</u>		
12. Clasificación de personas por rangos de edades y sexos				15. Quien atendió el parto		
No	Rangos de Edades	No. De Personas	Sexo		saben leer y escribir	
			F	M	F	M
1	Menores de 1 año	7	3	4	0	0
2	De 1 a 4 años	19	10	9	0	0
3	De 5 a 6 años	20	8	12	2	4
4	De 7 a 12 años	34	17	17	17	15
5	De 13 a 15 años	29	7	22	7	21
6	De 16 a 18 años	23	11	12	11	12
7	De 19 a 23 años	23	11	12	11	11
8	De 24 a 30 años	38	17	21	14	19
9	De 31 a 40 años	29	16	13	15	10
10	De 41 a 50 años	29	11	18	5	11
11	De 51 a 64 años	42	24	18	18	14
12	De 65 años y mas	25	12	13	5	6
13. Cuantas madres solteras hay en el hogar: <u>14</u> <u>17.3</u> %						
14. Cuantos niñ@s nacieron en la familia durante 2013: <u>6</u> <u>7.6</u> % <div style="text-align: right;"> Femenino <u>2</u> <u>33.3</u> % Masculino <u>4</u> <u>66.7</u> % </div> Mujeres en edad reproductiva <u>62</u>						
15. Quien atendió el parto 1. Enfermera <u>2</u> <u>3.2</u> % 2. Partera <u>0</u> <u>0.0</u> % 3. Medico <u>4</u> <u>6.5</u> % 4. Ella sola <u>0</u> <u>0.0</u> % 5. Marido <u>0</u> <u>0.0</u> % 6. Otra Persona <u>0</u> <u>0.0</u> %						
16. Hubo alguna muerte materna durante el parto o post parto en la familia en el 2013 (hogares) 1. Si <u>0</u> <u>0.0</u> % 2. No <u>0</u> <u>0.0</u> %						
17. Planifica la familia con su pareja: 1. Si <u>19</u> <u>24.1</u> % 2. No <u>60</u> <u>75.9</u> %						
18. Tipo de método que usa: 1. Ritmo <u>1</u> <u>5.3</u> % 2. Diu <u>4</u> <u>21.1</u> % 3. Pastilla <u>2</u> <u>10.5</u> % 4. Preservativo <u>0</u> <u>0.0</u> % 5. Inyección <u>10</u> <u>52.6</u> % 6. Operación <u>2</u> <u>10.5</u> % 6.1. F <u>2</u> <u>10.5</u> % 6.2. M <u>0</u> <u>0.0</u> %						

Indicadores Socioeconómicos Línea Base Municipio San Nicolás Copán.

19. Se murio en la familia un niño (a) menor de 5 años en el 2013:

1. Si 0 0.0 %

2. No 0 0.0 %

Femenino 0 #### %

Masculino 0 #### %

20. Se manifestaron en algun miembro de su familia las siguientes enfermedades, durante el 2013:

No	Tipo de enfermedad	Se manifesto		Sexo				Asistencia					
		Si	%	M	%	F	%	Publi ca	%	Priv ada	%	Pro pia	%
1	Infecciones Respiratorias Agudas	35	11	20	57	15	43	30	86	2	6	3	9
2	Dengue Clásico	30	9	14	40	16	46	15	43	0	0	15	43
3	Paludismo		0		0		0		0		0		0
4	Dengue Hemorrágico		0		0		0		0		0		0
5	Chagas		0		0		0		0		0		0
6	Alcoholismo		0		0		0		0		0		0
7	Discapacidad en edad de 5 en adelante	9	3	9	26	0	0	6	17	2	6	1	3
8	Tuberculosis		0		0		0		0		0		0
9	Cancer		0		0		0		0		0		0
10	Diarreas		0		0		0		0		0		0
11	De la piel	2	1	1	3	1	3	2	6		0		0
12	Otros:	16	5	7	20	9	26	9	26	2	6	5	14

21. Tipo de vivienda en uso:

Casa	<u>79</u>	<u>100.0</u> %
Apartamento Independiente	<u>0</u>	<u>0.0</u> %
Local no abitacional	<u>0</u>	<u>0.0</u> %
Cuarto mesón (cuarterias)	<u>0</u>	<u>0.0</u> %
Casa improvisada	<u>0</u>	<u>0.0</u> %

22. Materiales de construcción de las paredes:

1. Adobe	<u>70</u>	<u>88.6</u> %
2. Bloque	<u>1</u>	<u>1.3</u> %
3. Bahareque	<u>8</u>	<u>10.1</u> %
4. Madera	<u>0</u>	<u>0.0</u> %
5. Desperdicios	<u>0</u>	<u>0.0</u> %
6. Ladrillo	<u>0</u>	<u>0.0</u> %
7. Piedra	<u>0</u>	<u>0.0</u> %

23. Tenencia de la vivienda:

Propia totalmente pagada	<u>73</u>	<u>92.4</u> %
Dominio:		
Pleno	<u>35</u>	<u>47.9</u> %
Escritura	<u>26</u>	<u>35.6</u> %
Util	<u>12</u>	<u>16.4</u> %
Sexo:		
Masculino	<u>54</u>	<u>74.0</u> %
Femenino	<u>19</u>	<u>26.0</u> %
Ambos	<u>0</u>	<u>0.0</u> %
Propia Pagando	<u>1</u>	<u>1.3</u> %
Alquilada	<u>2</u>	<u>2.5</u> %
Prestada	<u>3</u>	<u>3.8</u> %

Indicadores Socioeconómicos Línea Base Municipio San Nicolás Copán.

<p>24. Cuales son los principales problemas de la vivienda.</p>			
No tiene repello	<u>37</u>	<u>46.8</u>	%
Piso de tierra	<u>31</u>	<u>39.2</u>	%
Falta de cielo falso	<u>72</u>	<u>91.1</u>	%
Problemas estructurales	<u>30</u>	<u>38.0</u>	%
Techo en mal estado	<u>26</u>	<u>32.9</u>	%
Ninguno	<u>3</u>	<u>3.8</u>	%
		Externo	<u>35</u> <u>94.6</u> %
		Interno	<u>33</u> <u>89.2</u> %
<p>25. Condiciones de la vivienda:</p>		<p>29. Cuántas piezas se utilizan como dormitorio:</p>	
Buena	<u>3</u>	<u>3.8</u>	%
Regular	<u>36</u>	<u>45.6</u>	%
Mala	<u>40</u>	<u>50.6</u>	%
		Una	<u>46</u> <u>58.2</u> %
		Dos	<u>31</u> <u>39.2</u> %
		Tres	<u>2</u> <u>2.5</u> %
		Cuatro y mas	<u>0</u> <u>0.0</u> %
<p>26. Freceuntementeque utilizan para cocinar:</p>		<p>30. Cuántas familias viven en esta casa:</p>	
Electricidad	<u>0</u>	<u>0.0</u>	%
Gas volátil (Chimbo)	<u>0</u>	<u>0.0</u>	%
Gas (Kerosén)	<u>0</u>	<u>0.0</u>	%
Leña	<u>79</u>	<u>#####</u>	%
No Cosina	<u>0</u>	<u>0.0</u>	%
		Una	<u>77</u> <u>97.5</u> %
		Dos	<u>2</u> <u>2.5</u> %
		Tres	<u> </u> <u>0.0</u> %
		Cuatro	<u> </u> <u>0.0</u> %
		Cinco y mas	<u> </u> <u>0.0</u> %
		Familias <u>81</u>	
<p>27. Cuantas piezas tiene esta vivienda:</p>		<p>31. Ha emigrado algun miembro de su hogar:</p>	
Una	<u>5</u>	<u>6.3</u>	%
Dos	<u>7</u>	<u>8.9</u>	%
Tres	<u>32</u>	<u>40.5</u>	%
Cuatro	<u>28</u>	<u>35.4</u>	%
Cinco	<u>6</u>	<u>7.6</u>	%
Seis y mas	<u>1</u>	<u>1.3</u>	%
		Si	<u>14</u> <u>17.7</u> %
		Cuantos	<u>42</u> <u>53.2</u> %
		Sexo:	
		Maculino	<u>20</u> <u>47.6</u> %
		Femenino	<u>22</u> <u>52.4</u> %
		Dentro del pais	<u>39</u> <u>92.9</u> %
		Otro pais	<u>3</u> <u>7.1</u> %
		No	<u>65</u> <u>82.3</u> %
<p>28. Cuantos baños tiene:</p>		<p>32. Conoce usted casos de violencia intrafamiliar en el barrio en el ultimo año:</p>	
No tiene baño	<u>24</u>	<u>30.4</u>	%
Uno	<u>54</u>	<u>68.4</u>	%
Dos	<u>1</u>	<u>1.3</u>	%
Tres y mas	<u> </u>	<u>0.0</u>	%
		Si	<u>2</u> <u>2.53</u> %
		Cuantos	<u>2</u> <u>###</u> %
		No	<u>77</u> <u>97.47</u> %

Indicadores Socioeconómicos Línea Base Municipio San Nicolás Copán.

<p>33. Le ha sucedido algún caso de violencia a usted o a su familia en el ultimo año:</p> <p>Si <u>2</u> <u>2.5</u> % Cuantos <u>2</u> <u>0.6</u> % No <u>77</u> <u>97.5</u> %</p>																																																																										
<p>34. Situación educativa actual, e igualdad entre los sexos, de los niños en edad escolar (4 a 23 ai <u>131</u>)</p> <table border="1"> <thead> <tr> <th colspan="2">Sexo</th> <th colspan="11">Grado que actualmente cursan o cursaron</th> <th colspan="2">Estudian ahora</th> </tr> <tr> <th>M</th> <th>F</th> <th>Pre Grado</th> <th>Primer Grado</th> <th>Segundo Grado</th> <th>Tercero Grado</th> <th>Cuarto Grado</th> <th>Quinto Grado</th> <th>Sexto Grado</th> <th>Básico</th> <th>Diver.</th> <th>Univ.</th> <th>Ning.</th> <th>Si</th> <th>No</th> </tr> </thead> <tbody> <tr> <td>77</td> <td>54</td> <td>14</td> <td>11</td> <td>9</td> <td>12</td> <td>5</td> <td>11</td> <td>28</td> <td>23</td> <td>6</td> <td>0</td> <td>12</td> <td>68</td> <td>63</td> </tr> <tr> <td>58. %</td> <td>41. %</td> <td>10.7 %</td> <td>8.4 %</td> <td>6.9 %</td> <td>9.2 %</td> <td>3.8 %</td> <td>8.4 %</td> <td>21.4 %</td> <td>17.6 %</td> <td>4.6 %</td> <td>0.0 %</td> <td>9.2 %</td> <td>51.5 %</td> <td>48.1 %</td> </tr> </tbody> </table>															Sexo		Grado que actualmente cursan o cursaron											Estudian ahora		M	F	Pre Grado	Primer Grado	Segundo Grado	Tercero Grado	Cuarto Grado	Quinto Grado	Sexto Grado	Básico	Diver.	Univ.	Ning.	Si	No	77	54	14	11	9	12	5	11	28	23	6	0	12	68	63	58. %	41. %	10.7 %	8.4 %	6.9 %	9.2 %	3.8 %	8.4 %	21.4 %	17.6 %	4.6 %	0.0 %	9.2 %	51.5 %	48.1 %
Sexo		Grado que actualmente cursan o cursaron											Estudian ahora																																																													
M	F	Pre Grado	Primer Grado	Segundo Grado	Tercero Grado	Cuarto Grado	Quinto Grado	Sexto Grado	Básico	Diver.	Univ.	Ning.	Si	No																																																												
77	54	14	11	9	12	5	11	28	23	6	0	12	68	63																																																												
58. %	41. %	10.7 %	8.4 %	6.9 %	9.2 %	3.8 %	8.4 %	21.4 %	17.6 %	4.6 %	0.0 %	9.2 %	51.5 %	48.1 %																																																												
<p>35. Profesión u oficio e ingresos de los miembros de la familia en edad de trabajar:</p> <p>Pea Ocupada y Desocupada</p> <table border="1"> <thead> <tr> <th>Si</th> <th>%</th> <th>No</th> <th>%</th> <th></th> <th></th> </tr> </thead> <tbody> <tr> <td></td> <td></td> <td></td> <td></td> <td>Ingresos Menos de 1,000</td> <td><u>163</u> <u>121.6</u> %</td> </tr> <tr> <td><u>134</u></td> <td><u>52.8</u></td> <td><u>120</u></td> <td><u>47.2</u></td> <td>Ingresos entre Lps. 1,001 a 2,000</td> <td><u>45</u> <u>33.6</u> %</td> </tr> <tr> <td></td> <td></td> <td></td> <td></td> <td>Ingresos entre Lps. 2,001 a 4,000</td> <td><u>39</u> <u>29.1</u> %</td> </tr> <tr> <td></td> <td></td> <td></td> <td></td> <td>Ingresos entre Lps. 4,001 a 8,000</td> <td><u>7</u> <u>5.2</u> %</td> </tr> <tr> <td></td> <td></td> <td></td> <td></td> <td>Ingresos entre Lps. 8,001 y más</td> <td><u>0</u> <u>0.0</u> %</td> </tr> </tbody> </table>															Si	%	No	%							Ingresos Menos de 1,000	<u>163</u> <u>121.6</u> %	<u>134</u>	<u>52.8</u>	<u>120</u>	<u>47.2</u>	Ingresos entre Lps. 1,001 a 2,000	<u>45</u> <u>33.6</u> %					Ingresos entre Lps. 2,001 a 4,000	<u>39</u> <u>29.1</u> %					Ingresos entre Lps. 4,001 a 8,000	<u>7</u> <u>5.2</u> %					Ingresos entre Lps. 8,001 y más	<u>0</u> <u>0.0</u> %																								
Si	%	No	%																																																																							
				Ingresos Menos de 1,000	<u>163</u> <u>121.6</u> %																																																																					
<u>134</u>	<u>52.8</u>	<u>120</u>	<u>47.2</u>	Ingresos entre Lps. 1,001 a 2,000	<u>45</u> <u>33.6</u> %																																																																					
				Ingresos entre Lps. 2,001 a 4,000	<u>39</u> <u>29.1</u> %																																																																					
				Ingresos entre Lps. 4,001 a 8,000	<u>7</u> <u>5.2</u> %																																																																					
				Ingresos entre Lps. 8,001 y más	<u>0</u> <u>0.0</u> %																																																																					
<p>36. Alguien de la familia ha obtenido algún tipo de prestamo:</p> <p>Si <u>10</u> <u>12.66</u> % No <u>69</u> <u>87.34</u> % M <u>8</u> <u>80.00</u> % F <u>2</u> <u>20.00</u> %</p>					<p>39. Cuantos son los ingresos mensuales familiares:</p> <table border="1"> <thead> <tr> <th>Rangos (Lps)</th> <th>Hogar</th> <th>%</th> </tr> </thead> <tbody> <tr> <td>de 1,000.00</td> <td>13</td> <td>16.46</td> </tr> <tr> <td>1,001 - 2,000</td> <td>11</td> <td>13.92</td> </tr> <tr> <td>2,001 - 4,000</td> <td>38</td> <td>48.1</td> </tr> <tr> <td>4,001 - 8,000</td> <td>12</td> <td>15.19</td> </tr> <tr> <td>8,001 - 12,000</td> <td>4</td> <td>5.063</td> </tr> <tr> <td>12,001 - 20,000</td> <td>1</td> <td>1.266</td> </tr> <tr> <td>20,001 - 30,000</td> <td>0</td> <td>0</td> </tr> <tr> <td>30,001 - 50,000</td> <td>0</td> <td>0</td> </tr> <tr> <td>50,001 y Mas</td> <td>0</td> <td>0</td> </tr> </tbody> </table>										Rangos (Lps)	Hogar	%	de 1,000.00	13	16.46	1,001 - 2,000	11	13.92	2,001 - 4,000	38	48.1	4,001 - 8,000	12	15.19	8,001 - 12,000	4	5.063	12,001 - 20,000	1	1.266	20,001 - 30,000	0	0	30,001 - 50,000	0	0	50,001 y Mas	0	0																														
Rangos (Lps)	Hogar	%																																																																								
de 1,000.00	13	16.46																																																																								
1,001 - 2,000	11	13.92																																																																								
2,001 - 4,000	38	48.1																																																																								
4,001 - 8,000	12	15.19																																																																								
8,001 - 12,000	4	5.063																																																																								
12,001 - 20,000	1	1.266																																																																								
20,001 - 30,000	0	0																																																																								
30,001 - 50,000	0	0																																																																								
50,001 y Mas	0	0																																																																								
<p>37. Reciben remesas:</p> <p>Si <u>3</u> <u>3.80</u> % No <u>76</u> <u>96.20</u> %</p>					<p>40. Los ingresos familiares ajustan para alimentarse los:</p> <p>1. 3 tiempos <u>72</u> <u>91.1</u> % 2. 2 tiempos <u>7</u> <u>8.9</u> % 3. 1 tiempos <u>0</u> <u>0.0</u> %</p>																																																																					
<p>38. Cuanto lps.</p> <table border="1"> <thead> <tr> <th>No.</th> <th>Rango</th> <th>Cant.</th> <th>%</th> </tr> </thead> <tbody> <tr> <td>1</td> <td>0.01 - 1000.00</td> <td>3</td> <td>100.00</td> </tr> <tr> <td>2</td> <td>1000.01 - 2000.00</td> <td>0</td> <td>-</td> </tr> <tr> <td>3</td> <td>2000.01 - y mas</td> <td>0</td> <td>-</td> </tr> </tbody> </table>					No.	Rango	Cant.	%	1	0.01 - 1000.00	3	100.00	2	1000.01 - 2000.00	0	-	3	2000.01 - y mas	0	-																																																						
No.	Rango	Cant.	%																																																																							
1	0.01 - 1000.00	3	100.00																																																																							
2	1000.01 - 2000.00	0	-																																																																							
3	2000.01 - y mas	0	-																																																																							

Indicadores Socioeconómicos Línea Base Municipio San Nicolás Copán.

<p>41. Trabaja por cuenta propia la tierra alguien en la familia</p> <p>1. Si <u>46</u> <u>58.2</u> %</p> <p>2. No <u>33</u> <u>41.8</u> %</p> <p>M <u>45</u> <u>97.8</u> %</p> <p>F <u>0</u> <u>0.0</u> %</p> <p>Cuantos</p> <p>Uno <u>31</u> <u>67.4</u> %</p> <p>Dos <u>10</u> <u>21.7</u> %</p> <p>Tres <u>5</u> <u>10.9</u> %</p> <p>Cuatro <u>0</u> <u>0.0</u> %</p> <p>Cinco y mas <u>0</u> <u>0.0</u> %</p>	<p>43. Se producen alimentos en la familia:</p> <p>Si <u>43</u> <u>54.4</u> %</p> <p>No <u>36</u> <u>45.6</u> %</p>																																																																										
<p>42. Tipo de tenencia de la tierra</p> <p>1. Propia pagada <u>30</u> <u>38.0</u> %</p> <p>Pleno <u>22</u> <u>73.3</u> %</p> <p>Util <u>8</u> <u>26.7</u> %</p> <p>2. Propia pagando <u>0</u> <u>0.0</u> %</p> <p>3. Alquilada <u>16</u> <u>20.3</u> %</p> <p>4. Prestada <u>1</u> <u>1.3</u> %</p> <p>5. En litigio <u>0</u> <u>0.0</u> %</p> <p>6. Comunal <u>0</u> <u>0.0</u> %</p> <p>7. No tiene <u>32</u> <u>40.5</u> %</p>	<p>44. Producen suficientes alimentos para autoconsumo:</p> <p>Si <u>37</u> <u>46.8</u> %</p> <p>No <u>42</u> <u>53.2</u> %</p>																																																																										
<p>47. Cuantas mujeres de la familia participan en organizaciones:</p> <p>Ninguno <u>70</u> <u>88.6</u> %</p> <p>Uno <u>6</u> <u>7.6</u> %</p> <p>Dos <u>2</u> <u>2.5</u> %</p> <p>Tres y mas <u>1</u> <u>1.3</u> %</p>	<p>45. De los alimentos que producen obtienen exedentes para la venta:</p> <p>Si <u>10</u> <u>12.7</u> %</p> <p>No <u>69</u> <u>87.3</u> %</p>																																																																										
<p>Indicadores Socioeconómicos de San Nicolás, Copán</p>	<p>46. Cuantos hombres de la familia participan en organizaciones:</p> <p>Ninguno <u>64</u> <u>81.0</u> %</p> <p>Uno <u>9</u> <u>11.4</u> %</p> <p>Dos <u>3</u> <u>3.8</u> %</p> <p>Tres y mas <u>3</u> <u>3.8</u> %</p>																																																																										
	<p>48. En la casa que habita existen los siguientes servicios publicos:</p> <table border="1"> <thead> <tr> <th rowspan="2">No</th> <th rowspan="2">Servicios Publicos</th> <th colspan="2">Lo reciben</th> </tr> <tr> <th>Cant.</th> <th>%</th> </tr> </thead> <tbody> <tr> <td>1</td> <td>Agua de pozo propio</td> <td>2</td> <td>2.5</td> </tr> <tr> <td>2</td> <td>Agua domiciliar de pozo comunal</td> <td>63</td> <td>79.7</td> </tr> <tr> <td>3</td> <td>Acarrea agua de rio o quebrada</td> <td>1</td> <td>1.3</td> </tr> <tr> <td>4</td> <td>Agua domiciliar por acueducto</td> <td>70</td> <td>88.6</td> </tr> <tr> <td>5</td> <td>Agua domiciliar por Manguera</td> <td>0</td> <td>0.0</td> </tr> <tr> <td>6</td> <td>Agua llave publica / fuente</td> <td>25</td> <td>31.6</td> </tr> <tr> <td>7</td> <td>Reservorio de agua lluvia</td> <td>1</td> <td>1.3</td> </tr> <tr> <td>8</td> <td>Servicio sanitario</td> <td>37</td> <td>46.8</td> </tr> <tr> <td>9</td> <td>Letrina</td> <td>20</td> <td>25.3</td> </tr> <tr> <td>10</td> <td>Usa la letrina</td> <td>18</td> <td>22.8</td> </tr> <tr> <td>11</td> <td>Recolección de basura</td> <td>0</td> <td>0.0</td> </tr> <tr> <td>12</td> <td>Aseo de calles</td> <td>0</td> <td>0.0</td> </tr> <tr> <td>13</td> <td>Energia eléctrica domiciliaria</td> <td>67</td> <td>84.8</td> </tr> <tr> <td>14</td> <td>Teléfono (Hondutel)</td> <td>0</td> <td>0.0</td> </tr> <tr> <td>15</td> <td>Teléfono (Celular)</td> <td>61</td> <td>77.2</td> </tr> <tr> <td>16</td> <td>Alumbrada publico</td> <td>32</td> <td>40.5</td> </tr> <tr> <td>17</td> <td>Mantenimiento de calles</td> <td>0</td> <td>0.0</td> </tr> </tbody> </table>	No	Servicios Publicos	Lo reciben		Cant.	%	1	Agua de pozo propio	2	2.5	2	Agua domiciliar de pozo comunal	63	79.7	3	Acarrea agua de rio o quebrada	1	1.3	4	Agua domiciliar por acueducto	70	88.6	5	Agua domiciliar por Manguera	0	0.0	6	Agua llave publica / fuente	25	31.6	7	Reservorio de agua lluvia	1	1.3	8	Servicio sanitario	37	46.8	9	Letrina	20	25.3	10	Usa la letrina	18	22.8	11	Recolección de basura	0	0.0	12	Aseo de calles	0	0.0	13	Energia eléctrica domiciliaria	67	84.8	14	Teléfono (Hondutel)	0	0.0	15	Teléfono (Celular)	61	77.2	16	Alumbrada publico	32	40.5	17	Mantenimiento de calles	0	0.0
	No			Servicios Publicos	Lo reciben																																																																						
		Cant.	%																																																																								
	1	Agua de pozo propio	2	2.5																																																																							
	2	Agua domiciliar de pozo comunal	63	79.7																																																																							
	3	Acarrea agua de rio o quebrada	1	1.3																																																																							
	4	Agua domiciliar por acueducto	70	88.6																																																																							
	5	Agua domiciliar por Manguera	0	0.0																																																																							
	6	Agua llave publica / fuente	25	31.6																																																																							
	7	Reservorio de agua lluvia	1	1.3																																																																							
	8	Servicio sanitario	37	46.8																																																																							
	9	Letrina	20	25.3																																																																							
	10	Usa la letrina	18	22.8																																																																							
	11	Recolección de basura	0	0.0																																																																							
	12	Aseo de calles	0	0.0																																																																							
	13	Energia eléctrica domiciliaria	67	84.8																																																																							
14	Teléfono (Hondutel)	0	0.0																																																																								
15	Teléfono (Celular)	61	77.2																																																																								
16	Alumbrada publico	32	40.5																																																																								
17	Mantenimiento de calles	0	0.0																																																																								

**Levantamiento De Indicadores Socioeconómicos
Ejemplo De Identificación De Viviendas Por Comunidad**

Municipio De: San Nicolás, Copán

Código: 0419

Comunidad: Aldea Nueva Concepción El Carmen.

Nº Vivienda	Nombre De Jefe De Familia	Ocupado	Desocupado	Edificio, Publico Negocio/ Otro	Estado Vivienda		
					B	R	M
1	Juan Peraza		X				
2	Audiel Peraza			Construcción			
3	Juan Peraza	X				X	
4	Juan Peraza		X				
5	José María (Pendiente Apellido)		X				
6	Teófilo Villanueva	X					X
7	Rigoberto Peraza		X				
8	Imer Peraza	X					X
9	Francisca Lara	X					X
10	Alberto Núñez	X					X
11	Tulio Calderón	X				X	
12	Pedro Henríquez	X			X		
13	Manuel Lara		X				
14	Kalin Lara		X				
15	Francisco Granados	X					X
16	Adelmir Antonio Benítez	X				X	
17	José Reino Arita		X				
18	Teodoro Madrid	X					X
19	José Antonio Pacheco	X					X
20	Demetrio Gómez			Construcción			
21	Nery López		X				
22	Ulises López			Construcción			
23	Ramón Mejía	X				X	
24	Juana Casaca	X					X
25	José Gómez		X				
26	José Santos Gómez		X				
27	Santos Gómez Benítez	X			X		
28	Wilson Gómez		X				
29	Rafael Gómez	X				X	
30	María (Pendiente El Apellido)		X				

Indicadores Socioeconómicos Línea Base Municipio San Nicolás Copán.

31	Alejandro (Pendiente Apellido)		X				
32	Grevil Gonzales	X				X	
33	Osman Luna		X				
34	Osman Luna	X				X	
35	Tilo Mejía			Construcción			
36	Marcío Romero	X				X	
37	Marcío Romero		X				
38	José Portillo Casaca			Construcción			
39	Carlos Efraín			Construcción			
40	Humberto Cortes	X				X	
41	Julio Mejía		X				
42	Paulino Carbajal	X			X		
43	José Luis Benítez	X					X
44	Alberto Alvarado	X					
45	Matilde Zabala		X				
46	Carlos Lara		X				
47	Antonio Henríquez		X				
48	Marcial Mejía	X					X
49	Nelson Zabala		X				
50	José Elías Recarte	X				X	
51	Magno Martínez	X			X		
52	José María Lara	X			X		
53	Nelson Geovany Martínez	X			X		
54	Melvin Carbajal		X				
55	Jesús Renán Zabala	X				X	
56	Fidel Cortes	X				X	
57	Iglesia			Iglesia			
58	Felipe Benítez	X				X	
59	Santos Fredy Mejía	X				X	
60	José Elías Recarte			Construcción			

Indicadores Socioeconómicos Línea Base Municipio San Nicolás Copán.

61	Juliana Calderón	X				X	
62	Francisca Fuentes	X				X	
63	José Elías Recarte		X				
64	Víctor Manuel Zabala	X				X	
65	Paulino Mejía		X				
66	Pilas Comunales				Pilas		
67	Escuela				Escuela		
68	Centro Comunal				C.Comunal		
69	Regino Martinez	X			Pulpería	X	
70	José Humberto Moran	X				X	
71	Inelda Moran				Construcción		
72	Gilberto Castillo	X					X
73	Francisca Murillo	X				X	
74	Iglesia				Iglesia		
75	Kínder				Kínder		
76	Clementino Alvarado	X				X	
77	Fernando López Calderón	X				X	
78	Melvin Alexis Alvarado	X				X	
79	Petronila Alvarado	X				X	
80	Armando Carranza	X				X	
81	Patricio López	X				X	
82	Dolores Alvarado	X				X	
83	Manuel Martinez	X				X	
84	Manuel Martinez		X				
85	Julio Cesar Pacheco	X				X	
86	Julio Pacheco	X				X	
87	María Lidia García	X				X	
88	Alejandro García Dubon	X				X	
89	Alejandro García	X					X
90	Oscar Armando Martinez	X				X	

91	Iglesia				Iglesia		
92	Geronima Rodríguez	X				X	
93	Fernando Rosa	X			Pulpería		
94	Melvin Meléndez		X				
95	Rigoberto Benítez	X				X	

Indicadores Socioeconómicos Línea Base Municipio San Nicolás Copán.

96	Fidel Cortes	X				X	
97	Lucia Cortes	X					X
98	Gregorio García López	X				X	
99	José García	X					X
100	Tito Pacheco	X				X	
101	Ana Pacheco	X				X	
102	Jeremías Pacheco		X				
103	Rene Cortes	X				X	
104	Ismael Benítez	X			X		
105	Ismael Benítez			Construcción			
106	Adonis Martinez	X			X		
107	Trijidio Martinez	X				X	
108	Doney Alvarenga			Construcción			
109	Pedro López	X					X
110	Pedro López						
111	Margarita Alvarenga	X				X	
112	Carlos Mejía		X				
113	Olvin Alexis Mejía	X				X	
114	Iglesia			Iglesia			
115	Dolores Martinez	X					X
116	Olimpia Caballero	X				X	
117	Adán Mejía	X				X	
118	Óscar Santos Pérez	X			X		
119	Cleotilde Martinez	X				X	
120	Santos Alvarado		X				

121	Elvin Obdulio Mejía	X				X	
122	Fidelina Aguilar			Construcción			
123	José Antonio Zabala	X					X
124	Antonia Alvarado	X					X
125	Modesta Contreras	X					X
126	German Rosa			Construcción			
127	Vicente Rosa	X				X	
128	Rosa Trochez	X					X
129	Mauro Alvarado	X				X	
130	Mario Caballero	X				X	
131	Anner Alduvi Caballero			Construcción			
132	Olimpia Alvarado	X				X	
133	Cecilia Cantarero	X				X	
134	Francisco Calderón	X				X	
135	Graciela Mejía		X				

Indicadores Socioeconómicos Línea Base Municipio San Nicolás Copán.

136	Erasmó Mejía	X			X		
137	Francisca Alvarado	X				X	
138	Kelvin Obdulio Mejía	X					X
139	Petrona Lara	X					X
140	Hermelinda Montufar	X					X
141	Agustín Rosa Montufar	X				X	
142	José Mario Escobar	X					X
143	Cesar Escobar	X			X		
144	José Antonio Escobar	X				X	
145	Roñan Alvarado	X					X
146	Gregoria Zamora	X				X	
147	Pedro Escobar	X				X	
148	José Salvador Ramos	X				X	
149	José Santos Salvador	X				X	
150	Dionisio Caballero	X				X	

151	José Santos Escobar	X				X	
152	Marciano Gonzales	X					X
153	Leonardo Sánchez	X				X	
154	Nery Idalio Mejía	X				X	
155	Paulino Meléndez		X				
156	Marco Tulio Santos	X					X
157	Marco Tulio Santos				Construcción		
158	Paulino Meléndez	X					
159	Rigoberto Meléndez		X				
160	José Gabarrete	X					X
161	Joaquín Alvarado	X				X	
162	Francisco García	X				X	
163	María Victoria Meléndez		X				
164	Henry Henay Mejía	X				X	
165	Faustino Mejía	X					X
166	Elder Mejía	X					X
167	Jaime Alvarenga	X				X	
168	Esc. Wilfredo Bishara				Escuela		
169	Nelson David Rosa	X				X	
170	José Enrique Rosa	X					X
171	José Elifrando Pérez	X					X
172	Nora Julissa Brisa	X				X	
173	Faustina Calderón	X					X
174	Gabriel Santos Chávez	X					X
175	Carlos Ulloa	X					X

Indicadores Socioeconómicos Línea Base Municipio San Nicolás Copán.

176	Jesús Murillo	X				X	
177	Rigoberto Meléndez		X				
178	Amado Bautista	X				X	
179	José Alvarado	X				X	
180	Pablo Pérez	X				X	

181	Martin Mejía	X				X	
182	Edin Noé Mejía			Construcción			
183	José Leonardo Contreras	X			X		
184	Alex Mejía	X				X	
185	Lauriano Escobar	X				X	
186	Lauriano Escobar			Construcción			
187	Leonardo (Pendiente Apellido)		X				
188	José Celestino Mejía	X				X	
189	José Celestino Mejía	X				X	
190	Miguel Ángel Mejía	X				X	
191	Leonardo Mejía Pérez	X				X	
192	Margarita Mejía	X				X	
193	Ramón Darío	X				X	
194	María De Jesús Mejía	X					X
195	Luis Mejía López	X				X	
196	Carlos Mejía	X					X
197	Juana Idalia Claros	X				X	
198	José Sánchez		X				
199	Manuel Mejía	X					X
200	Alejandro Mejía	X				X	

201	Francisco Silano Mejía	X				X	
202	Salvador Conteras	X					X
203	Damasio Mejía	X				X	
204	Juana Mejía	X					X
205	Francisco Pineda	X					X
206	Selfida Contreras	X					X

Indicadores Socioeconómicos Línea Base Municipio San Nicolás Copán.

207	Mercedes Sabala		X				
208	Jesús Sabala	X					X
209	Ramiro Sabala	X				X	
210	Eder Mejía		X				
211	José Abel Sabala	X				X	
212	José Leónidas Alvarado	X					X
213	Yamileth Mejía	X				X	
214	Elmer Pérez	X				X	
215	Elmer Pérez			Construcción			
216	Josefina Sabala	X					X
217	Leticia Sabala	X				X	
218	Pedro Benítez	X				X	
219	Gregoria Chávez	X				X	
220	José Efraín Castañeda	X				X	
221	Oscar Ramos	X					X
222	Víctor Benítez	X					X
223	Cristóbal Mejía	X					X
224	Margarita Mejía	X				X	
225	Reimundo Benítez	X					X
226	José Alfredo Benítez	X				X	
227	Magno Alberto	X					X
228	Dominga Contreras	X					X

Descripción Edificación	# Edificaciones
Viviendas Ocupadas	165
Viviendas Desocupadas	37
Iglesias	4
Centro Comunal	2
Escuela	2
Kínder	1
Cesar-Cesamos	-
Negocios	-
Edificios Gubernamentales	-
Otras	17
Total Edificaciones	228

MANCOMUNIDAD CHORTI						
MUNICIPALIDAD DE SAN NICOLAS, COPÁN						
Encuesta Socioeconomica para Establecer Linea de Base a Nivel Municipal						
(en el marco de los ODM)						
DATOS GENERALES						
Municipio: San Nicolas, Copán						
caserio: Nueva Suyapa						
Población: <u> 315 </u>				Vivienda: <u> 66 </u>		
12. Clasificación de personas por rangos de edades y sexos				15. Quien atendio el parto		
No	Rangos de Edades	No. De Personas	Sexo		saben leer y escribir	
			F	M	F	M
1	Menores de 1 año	10	5	5	0	0
2	De 1 a 4 años	26	11	15	0	0
3	De 5 a 6 años	22	12	10	2	3
4	De 7 a 12 años	41	22	19	21	15
5	De 13 a 15 años	27	15	12	15	11
6	De 16 a 18 años	25	13	12	11	12
7	De 19 a 23 años	35	18	17	18	15
8	De 24 a 30 años	30	15	15	12	13
9	De 31 a 40 años	38	19	19	15	14
10	De 41 a 50 años	22	8	14	6	11
11	De 51 a 64 años	21	12	9	8	5
12	De 65 años y mas	18	9	9	3	0
13. Cuantas madres solteras hay en el hogar:				16. Hubo alguna muerte materna durante el parto o post parto en la familia en el 2013 (hogares)		
<u> 10 </u> <u> 14.5 </u> %				1. Si <u> 0 </u> <u> 0.0 </u> % 2. No <u> 0 </u> <u> 0.0 </u> %		
14. Cuantos niñ@s nacieron en la familia durante 2013:				17. Planifica la familia con su pareja:		
<u> 0 </u> <u> 0.0 </u> %				1. Si <u> 26 </u> <u> 39.4 </u> % 2. No <u> 40 </u> <u> 60.6 </u> %		
Femenino <u> 0 </u> ##### %				18. Tipo de método que usa:		
Masculino <u> 0 </u> ##### %				1. Ritmo <u> 1 </u> <u> 3.8 </u> %		
Mujeres en edad reproductiva				2. Diu <u> 1 </u> <u> 3.8 </u> %		
<u> 80 </u>				3. Pastilla <u> 4 </u> <u> 15.4 </u> %		
				4. Preservativo <u> 3 </u> <u> 11.5 </u> %		
				5. Inyección <u> 14 </u> <u> 53.8 </u> %		
				6. Operación <u> 3 </u> <u> 11.5 </u> %		
				6.1. F <u> 3 </u> <u> 11.5 </u> %		
				6.2. M <u> 0 </u> <u> 0.0 </u> %		

Indicadores Socioeconómicos Línea Base Municipio San Nicolás Copán.

19. Se murio en la familia un niño (a) menor de 5 años en el 2013:

1. Si 0 0.0 %

2. No 0 0.0 %

Femenino 0 #### %

Masculino 0 #### %

20. Se manifestaron en elgun miembro de su familia las siguientes enfermedades, durante el 2013:

No	Tipo de enfermedad	Se manifesto		Sexo				Asistencia					
		Si	%	M	%	F	%	Publi ca	%	Priv ada	%	Pro pia	%
1	Infecciones Respiratorias Agudas	50	16	23	46	27	54	43	86	1	2	6	12
2	Dengue Clásico	5	2	3	6	2	4	5	10	0	0	0	0
3	Paludismo		0		0		0		0		0		0
4	Dengue Hemorrágico	1	0	0	0	1	2	0	0	1	2	0	0
5	Chagas		0		0		0		0		0		0
6	Alcoholismo		0		0		0		0		0		0
7	Discapacidad en edad de 5 en adelante	6	2	4	8	2	4	4	8	0	0	2	4
8	Tuberculosis		0		0		0		0		0		0
9	Cancer	1	0	0	0	1	2	1	2	0	0	0	0
10	Diarreas	10	3	4	8	6	12	9	18	0	0	1	2
11	De la piel	5	2	3	6	2	4	5	10	0	0	0	0
12	Otros:	7	2		0	7	14	3	6	1	2	3	6

21. Tipo de vivienda en uso:

Casa	<u>66</u>	<u>100.0</u> %
Apartamento Independiente	<u> </u>	<u>0.0</u> %
Local no abitacional	<u> </u>	<u>0.0</u> %
Cuarto mesón (cuarterias)	<u> </u>	<u>0.0</u> %
Casa improvisada	<u> </u>	<u>0.0</u> %

22. Materiales de construcción de las paredes:

1. Adobe	<u>56</u>	<u>84.8</u> %
2. Bloque	<u>0</u>	<u>0.0</u> %
3. Bahareque	<u>9</u>	<u>13.6</u> %
4. Madera	<u>1</u>	<u>1.5</u> %
5. Desperdicios	<u>0</u>	<u>0.0</u> %
6. Ladrillo	<u>0</u>	<u>0.0</u> %
7. Piedra	<u>0</u>	<u>0.0</u> %

23. Tenecia de la vivienda:

Propia totalmente pagada	<u>55</u>	<u>83.3</u> %
Dominio:		
Pleno	<u>32</u>	<u>58.2</u> %
Escritura	<u>13</u>	<u>23.6</u> %
Util	<u>10</u>	<u>18.2</u> %
Sexo:		
Masculino	<u>42</u>	<u>76.4</u> %
Femenino	<u>10</u>	<u>18.2</u> %
Ambos	<u>3</u>	<u>5.5</u> %
Propia Pagando	<u>0</u>	<u>0.0</u> %
Alquilada	<u>5</u>	<u>7.6</u> %
Prestada	<u>6</u>	<u>9.1</u> %

Indicadores Socioeconómicos Línea Base Municipio San Nicolás Copán.

<p>24. Cuales son los principales problemas de la vivienda.</p> <table border="0"> <tr> <td>No tiene repello</td> <td><u>46</u></td> <td><u>69.7</u></td> <td>%</td> <td>Externo</td> <td><u>43</u></td> <td><u>93.5</u></td> <td>%</td> <td>Interno</td> <td><u>40</u></td> <td><u>87.0</u></td> <td>%</td> </tr> <tr> <td>Piso de tierra</td> <td><u>37</u></td> <td><u>56.1</u></td> <td>%</td> <td></td> <td></td> <td></td> <td></td> <td></td> <td></td> <td></td> <td></td> </tr> <tr> <td>Falta de cielo falso</td> <td><u>61</u></td> <td><u>92.4</u></td> <td>%</td> <td></td> <td></td> <td></td> <td></td> <td></td> <td></td> <td></td> <td></td> </tr> <tr> <td>Problemas estructurales</td> <td><u>19</u></td> <td><u>28.8</u></td> <td>%</td> <td></td> <td></td> <td></td> <td></td> <td></td> <td></td> <td></td> <td></td> </tr> <tr> <td>Techo en mal estado</td> <td><u>14</u></td> <td><u>21.2</u></td> <td>%</td> <td></td> <td></td> <td></td> <td></td> <td></td> <td></td> <td></td> <td></td> </tr> <tr> <td>Ninguno</td> <td><u>1</u></td> <td><u>1.5</u></td> <td>%</td> <td></td> <td></td> <td></td> <td></td> <td></td> <td></td> <td></td> <td></td> </tr> </table>				No tiene repello	<u>46</u>	<u>69.7</u>	%	Externo	<u>43</u>	<u>93.5</u>	%	Interno	<u>40</u>	<u>87.0</u>	%	Piso de tierra	<u>37</u>	<u>56.1</u>	%									Falta de cielo falso	<u>61</u>	<u>92.4</u>	%									Problemas estructurales	<u>19</u>	<u>28.8</u>	%									Techo en mal estado	<u>14</u>	<u>21.2</u>	%									Ninguno	<u>1</u>	<u>1.5</u>	%								
No tiene repello	<u>46</u>	<u>69.7</u>	%	Externo	<u>43</u>	<u>93.5</u>	%	Interno	<u>40</u>	<u>87.0</u>	%																																																																
Piso de tierra	<u>37</u>	<u>56.1</u>	%																																																																								
Falta de cielo falso	<u>61</u>	<u>92.4</u>	%																																																																								
Problemas estructurales	<u>19</u>	<u>28.8</u>	%																																																																								
Techo en mal estado	<u>14</u>	<u>21.2</u>	%																																																																								
Ninguno	<u>1</u>	<u>1.5</u>	%																																																																								
<p>25. Condiciones de la vivienda:</p> <table border="0"> <tr> <td>Buena</td> <td><u>1</u></td> <td><u>1.5</u></td> <td>%</td> </tr> <tr> <td>Regular</td> <td><u>27</u></td> <td><u>40.9</u></td> <td>%</td> </tr> <tr> <td>Mala</td> <td><u>38</u></td> <td><u>57.6</u></td> <td>%</td> </tr> </table>				Buena	<u>1</u>	<u>1.5</u>	%	Regular	<u>27</u>	<u>40.9</u>	%	Mala	<u>38</u>	<u>57.6</u>	%	<p>29. Cuántas piezas se utilizan como dormitorio:</p> <table border="0"> <tr> <td>Una</td> <td><u>33</u></td> <td><u>50.0</u></td> <td>%</td> </tr> <tr> <td>Dos</td> <td><u>29</u></td> <td><u>43.9</u></td> <td>%</td> </tr> <tr> <td>Tres</td> <td><u>3</u></td> <td><u>4.5</u></td> <td>%</td> </tr> <tr> <td>Cuatro y mas</td> <td><u>1</u></td> <td><u>1.5</u></td> <td>%</td> </tr> </table>				Una	<u>33</u>	<u>50.0</u>	%	Dos	<u>29</u>	<u>43.9</u>	%	Tres	<u>3</u>	<u>4.5</u>	%	Cuatro y mas	<u>1</u>	<u>1.5</u>	%																																								
Buena	<u>1</u>	<u>1.5</u>	%																																																																								
Regular	<u>27</u>	<u>40.9</u>	%																																																																								
Mala	<u>38</u>	<u>57.6</u>	%																																																																								
Una	<u>33</u>	<u>50.0</u>	%																																																																								
Dos	<u>29</u>	<u>43.9</u>	%																																																																								
Tres	<u>3</u>	<u>4.5</u>	%																																																																								
Cuatro y mas	<u>1</u>	<u>1.5</u>	%																																																																								
<p>26. Freceuntementeque utilizan para cocinar:</p> <table border="0"> <tr> <td>Electricidad</td> <td><u>0</u></td> <td><u>0.0</u></td> <td>%</td> </tr> <tr> <td>Gas volátil (Chimbo)</td> <td><u>1</u></td> <td><u>1.5</u></td> <td>%</td> </tr> <tr> <td>Gas (Kerosén)</td> <td><u>0</u></td> <td><u>0.0</u></td> <td>%</td> </tr> <tr> <td>Leña</td> <td><u>65</u></td> <td><u>98.5</u></td> <td>%</td> </tr> <tr> <td>No Cosina</td> <td><u>0</u></td> <td><u>0.0</u></td> <td>%</td> </tr> </table>				Electricidad	<u>0</u>	<u>0.0</u>	%	Gas volátil (Chimbo)	<u>1</u>	<u>1.5</u>	%	Gas (Kerosén)	<u>0</u>	<u>0.0</u>	%	Leña	<u>65</u>	<u>98.5</u>	%	No Cosina	<u>0</u>	<u>0.0</u>	%	<p>30. Cuántas familias viven en esta casa:</p> <table border="0"> <tr> <td>Una</td> <td><u>63</u></td> <td><u>95.5</u></td> <td>%</td> <td></td> </tr> <tr> <td>Dos</td> <td><u>3</u></td> <td><u>4.5</u></td> <td>%</td> <td></td> </tr> <tr> <td>Tres</td> <td><u>0</u></td> <td><u>0.0</u></td> <td>%</td> <td></td> </tr> <tr> <td>Cuatro</td> <td><u>0</u></td> <td><u>0.0</u></td> <td>%</td> <td>Familias</td> </tr> <tr> <td>Cinco y mas</td> <td><u>0</u></td> <td><u>0.0</u></td> <td>%</td> <td><u>69</u></td> </tr> </table>				Una	<u>63</u>	<u>95.5</u>	%		Dos	<u>3</u>	<u>4.5</u>	%		Tres	<u>0</u>	<u>0.0</u>	%		Cuatro	<u>0</u>	<u>0.0</u>	%	Familias	Cinco y mas	<u>0</u>	<u>0.0</u>	%	<u>69</u>																							
Electricidad	<u>0</u>	<u>0.0</u>	%																																																																								
Gas volátil (Chimbo)	<u>1</u>	<u>1.5</u>	%																																																																								
Gas (Kerosén)	<u>0</u>	<u>0.0</u>	%																																																																								
Leña	<u>65</u>	<u>98.5</u>	%																																																																								
No Cosina	<u>0</u>	<u>0.0</u>	%																																																																								
Una	<u>63</u>	<u>95.5</u>	%																																																																								
Dos	<u>3</u>	<u>4.5</u>	%																																																																								
Tres	<u>0</u>	<u>0.0</u>	%																																																																								
Cuatro	<u>0</u>	<u>0.0</u>	%	Familias																																																																							
Cinco y mas	<u>0</u>	<u>0.0</u>	%	<u>69</u>																																																																							
<p>27. Cuantas piezas tiene esta vivienda:</p> <table border="0"> <tr> <td>Una</td> <td><u>5</u></td> <td><u>7.6</u></td> <td>%</td> </tr> <tr> <td>Dos</td> <td><u>11</u></td> <td><u>16.7</u></td> <td>%</td> </tr> <tr> <td>Tres</td> <td><u>21</u></td> <td><u>31.8</u></td> <td>%</td> </tr> <tr> <td>Cuatro</td> <td><u>17</u></td> <td><u>25.8</u></td> <td>%</td> </tr> <tr> <td>Cinco</td> <td><u>7</u></td> <td><u>10.6</u></td> <td>%</td> </tr> <tr> <td>Seis y mas</td> <td><u>5</u></td> <td><u>7.6</u></td> <td>%</td> </tr> </table>				Una	<u>5</u>	<u>7.6</u>	%	Dos	<u>11</u>	<u>16.7</u>	%	Tres	<u>21</u>	<u>31.8</u>	%	Cuatro	<u>17</u>	<u>25.8</u>	%	Cinco	<u>7</u>	<u>10.6</u>	%	Seis y mas	<u>5</u>	<u>7.6</u>	%	<p>31. Ha emigrado algun miembro de su hogar:</p> <table border="0"> <tr> <td>Si</td> <td><u>8</u></td> <td><u>12.1</u></td> <td>%</td> </tr> <tr> <td>Cuantos</td> <td><u>13</u></td> <td><u>19.7</u></td> <td>%</td> </tr> <tr> <td>Sexo:</td> <td></td> <td></td> <td></td> </tr> <tr> <td>Maculino</td> <td><u>6</u></td> <td><u>46.2</u></td> <td>%</td> </tr> <tr> <td>Femenino</td> <td><u>7</u></td> <td><u>53.8</u></td> <td>%</td> </tr> <tr> <td>Dentro del pais</td> <td><u>3</u></td> <td><u>23.1</u></td> <td>%</td> </tr> <tr> <td>Otro pais</td> <td><u>10</u></td> <td><u>76.9</u></td> <td>%</td> </tr> <tr> <td>No</td> <td><u>58</u></td> <td><u>87.9</u></td> <td>%</td> </tr> </table>				Si	<u>8</u>	<u>12.1</u>	%	Cuantos	<u>13</u>	<u>19.7</u>	%	Sexo:				Maculino	<u>6</u>	<u>46.2</u>	%	Femenino	<u>7</u>	<u>53.8</u>	%	Dentro del pais	<u>3</u>	<u>23.1</u>	%	Otro pais	<u>10</u>	<u>76.9</u>	%	No	<u>58</u>	<u>87.9</u>	%												
Una	<u>5</u>	<u>7.6</u>	%																																																																								
Dos	<u>11</u>	<u>16.7</u>	%																																																																								
Tres	<u>21</u>	<u>31.8</u>	%																																																																								
Cuatro	<u>17</u>	<u>25.8</u>	%																																																																								
Cinco	<u>7</u>	<u>10.6</u>	%																																																																								
Seis y mas	<u>5</u>	<u>7.6</u>	%																																																																								
Si	<u>8</u>	<u>12.1</u>	%																																																																								
Cuantos	<u>13</u>	<u>19.7</u>	%																																																																								
Sexo:																																																																											
Maculino	<u>6</u>	<u>46.2</u>	%																																																																								
Femenino	<u>7</u>	<u>53.8</u>	%																																																																								
Dentro del pais	<u>3</u>	<u>23.1</u>	%																																																																								
Otro pais	<u>10</u>	<u>76.9</u>	%																																																																								
No	<u>58</u>	<u>87.9</u>	%																																																																								
<p>28. Cuantos baños tiene:</p> <table border="0"> <tr> <td>No tiene baño</td> <td><u>27</u></td> <td><u>40.9</u></td> <td>%</td> </tr> <tr> <td>Uno</td> <td><u>39</u></td> <td><u>59.1</u></td> <td>%</td> </tr> <tr> <td>Dos</td> <td><u>0</u></td> <td><u>0.0</u></td> <td>%</td> </tr> <tr> <td>Tres y mas</td> <td><u>0</u></td> <td><u>0.0</u></td> <td>%</td> </tr> </table>				No tiene baño	<u>27</u>	<u>40.9</u>	%	Uno	<u>39</u>	<u>59.1</u>	%	Dos	<u>0</u>	<u>0.0</u>	%	Tres y mas	<u>0</u>	<u>0.0</u>	%	<p>32. Conoce usted casos de violencia intrafamiliar en el barrio en el ultimo año:</p> <table border="0"> <tr> <td>Si</td> <td><u>3</u></td> <td><u>4.55</u></td> <td>%</td> <td>Cuantos</td> <td><u>3</u></td> <td><u>###</u></td> <td>%</td> </tr> <tr> <td>No</td> <td><u>63</u></td> <td><u>95.45</u></td> <td>%</td> <td></td> <td></td> <td></td> <td></td> </tr> </table>				Si	<u>3</u>	<u>4.55</u>	%	Cuantos	<u>3</u>	<u>###</u>	%	No	<u>63</u>	<u>95.45</u>	%																																								
No tiene baño	<u>27</u>	<u>40.9</u>	%																																																																								
Uno	<u>39</u>	<u>59.1</u>	%																																																																								
Dos	<u>0</u>	<u>0.0</u>	%																																																																								
Tres y mas	<u>0</u>	<u>0.0</u>	%																																																																								
Si	<u>3</u>	<u>4.55</u>	%	Cuantos	<u>3</u>	<u>###</u>	%																																																																				
No	<u>63</u>	<u>95.45</u>	%																																																																								

Indicadores Socioeconómicos Línea Base Municipio San Nicolás Copán.

33. Le ha sucedido algún caso de violencia a usted o a su familia en el ultimo año:

Si 1 1.5 % Cuantos 1 0.3 % No 65 98.5 %

34. Situación educativa actual, e igualdad entre los sexos, de los niños en edad escolar (4 a 23 años) 160)

Sexo		Grado que actualmente cursan o cursaron											Estudian ahora	
M	F	Pre Grado	Primer Grado	Segundo Grado	Tercero Grado	Cuarto Grado	Quinto Grado	Sexto Grado	Básico	Diver.	Univ.	Ning.	Si	No
73	87	14	22	15	16	12	9	34	20	10	0	8	84	76
45. %	54. %	8.8 %	13.8 %	9.4 %	10.0 %	7.5 %	5.6 %	21.3 %	12.5 %	6.3 %	0.0 %	5.0 %	52.5 %	47.5 %

35. Profesión u oficio e ingresos de los miembros de la familia en edad de trabajar:

Pea Ocupada y Desocupada

Si	%	No	%	Ingresos	Cant.	%
				Menos de 1,000	<u>163</u>	<u>134.7</u> %
<u>121</u>	<u>50.8</u>	<u>117</u>	<u>49.2</u>	entre Lps. 1,001 a 2,000	<u>32</u>	<u>26.4</u> %
				entre Lps. 2,001 a 4,000	<u>36</u>	<u>29.8</u> %
				entre Lps. 4,001 a 8,000	<u>6</u>	<u>5.0</u> %
				entre Lps. 8,001 y más	<u>1</u>	<u>0.8</u> %

36. Alguien de la familia ha obtenido algún tipo de prestamo:

Si 9 13.64 %
 No 54 81.82 %
 M 10 ##### %
 F 1 11.11 %

37. Reciben remesas:

Si 4 6.06 %
 No 62 93.94 %

39. Cuantos son los ingresos mensuales familiares:

Rangos (Lps)	Hogar	%
de 1,000.00	6	9.091
1,001 - 2,000	9	13.64
2,001 - 4,000	34	51.52
4,001 - 8,000	16	24.24
8,001 - 12,000	0	0
12,001 - 20,000	1	1.515
20,001 - 30,000	0	0
30,001 - 50,000	0	0
50,001 y Mas	0	0

38. Cuanto lps.

No.	Rango	Cant.	%
1	0.01 - 1000.00	1	25.00
2	1000.01 - 2000.00	3	75.00
3	2000.01 - y mas	0	-

40. Los ingresos familiares ajustan para alimentarse los:

1. 3 tiempos 60 90.9 %
 2. 2 tiempos 6 9.1 %
 3. 1 tiempos 0 0.0 %

MANCOMUNIDAD CHORTI						
MUNICIPALIDAD DE SAN NICOLAS, COPÁN						
Encuesta Socioeconomica para Establecer Linea de Base a Nivel Municipal						
(en el marco de los ODM)						
DATOS GENERALES						
Municipio: San Nicolas, Copán						
Caserio: El Cirinal						
Población: <u> 96 </u>				Vivienda: <u> 20 </u>		
12. Clasificación de personas por rangos de edades y sexos				15. Quien atendio el parto		
No	Rangos de Edades	No. De Personas	Sexo		saben leer y escribir	
			F	M	F	M
1	Menores de 1 año	4	2	2	0	0
2	De 1 a 4 años	8	5	3	0	0
3	De 5 a 6 años	4	3	1	0	0
4	De 7 a 12 años	14	7	7	4	3
5	De 13 a 15 años	10	6	4	5	2
6	De 16 a 18 años	8	2	6	2	4
7	De 19 a 23 años	11	4	7	4	6
8	De 24 a 30 años	9	4	5	4	5
9	De 31 a 40 años	8	4	4	2	3
10	De 41 a 50 años	10	7	3	1	0
11	De 51 a 64 años	4	0	4	0	1
12	De 65 años y mas	6	4	2	1	1
13. Cuantas madres solteras hay en el hogar:				15. Quien atendio el parto		
<u> 1 </u> <u> 4.5 </u> %				1. Enfermera <u> 0 </u> <u> 0.0 </u> %		
14. Cuantos niñ@s nacieron en la familia durante 2013:				2. Partera <u> 0 </u> <u> 0.0 </u> %		
<u> 3 </u> <u> 15.0 </u> %				3. Medico <u> 3 </u> <u> 15.0 </u> %		
				4. Ella sola <u> 0 </u> <u> 0.0 </u> %		
				5. Marido <u> 0 </u> <u> 0.0 </u> %		
				6. Otra Persona <u> 0 </u> <u> 0.0 </u> %		
				16. Hubo alguna muerte materna durante el parto o post parto en la familia en el 2013 (hogares)		
				1. Si <u> 0 </u> <u> 0.0 </u> % 2. No <u> 0 </u> <u> 0.0 </u> %		
				17. Planifica la familia con su pareja:		
				1. Si <u> 9 </u> <u> 45.0 </u> % 2. No <u> 11 </u> <u> 55.0 </u> %		
				18. Tipo de método que usa:		
				1. Ritmo <u> 1 </u> <u> 11.1 </u> %		
				2. Diu <u> </u> <u> 0.0 </u> %		
				3. Pastilla <u> 2 </u> <u> 22.2 </u> %		
				4. Preservativo <u> </u> <u> 0.0 </u> %		
				5. Inyección <u> 2 </u> <u> 22.2 </u> %		
				6. Operación <u> 4 </u> <u> 44.4 </u> %		
				6.1. F <u> 4 </u> <u> 44.4 </u> %		
				6.2. M <u> </u> <u> 0.0 </u> %		
Mujeres en edad reproductiva						
<u> 20 </u>						

Indicadores Socioeconómicos Línea Base Municipio San Nicolás Copán.

19. Se murio en la familia un niño (a) menor de 5 años en el 2013:

1. Si 0 0.0 %

2. No 0 0.0 %

Femenino 0 ### %

Masculino 0 ### %

20. Se manifestaron en elgun miembro de su familia las siguientes enfermedades, durante el 2013:

No	Tipo de enfermedad	Se manifesto		Sexo				Asistencia					
		Si	%	M	%	F	%	Publi ca	%	Priv ada	%	Pro pia	%
1	Infecciones Respiratorias Agudas	11	11	4	36	7	64	10	91	0	0	1	9
2	Dengue Clásico	9	9	5	45	4	36	7	64	0	0	2	18
3	Paludismo	1	1	1	9	0	0	0	0	1	9	0	0
4	Dengue Hemorrágico		0		0		0		0		0		0
5	Chagas		0		0		0		0		0		0
6	Alcoholismo	1	1	1	9	0	0	0	0	0	0	1	9
7	Discapacidad en edad de 5 en adelante	3	3	3	27	0	0	0	0	0	0	3	27
8	Tuberculosis		0		0		0		0		0		0
9	Cancer		0		0		0		0		0		0
10	Diarreas		0		0		0		0		0		0
11	De la piel		0		0		0		0		0		0
12	Otros:	6	6	1	9	5	45	2	18	1	9	3	27

21. Tipo de vivienda en uso:

Casa 20 100.0 %

Apartamento Independiente 0 0.0 %

Local no abitacional 0 0.0 %

Cuarto mesón (cuarterías) 0 0.0 %

Casa improvisada 0 0.0 %

22. Materiales de construcción de las paredes:

1. Adobe 15 75.0 %

2. Bloque 0 0.0 %

3. Bahareque 5 25.0 %

4. Madera 0 0.0 %

5. Desperdicios 0 0.0 %

6. Ladrillo 0 0.0 %

7. Piedra 0 0.0 %

23. Tenencia de la vivienda:

Propia totalmente pagada 15 75.0 %

Dominio:

Pleno 4 26.7 %

Escritura 7 46.7 %

Util 4 26.7 %

Sexo:

Masculino 10 66.7 %

Femenino 5 33.3 %

Ambos 0 0.0 %

Propia Pagando 0 0.0 %

Alquilada 1 5.0 %

Prestada 4 20.0 %

Indicadores Socioeconómicos Línea Base Municipio San Nicolás Copán.

<p>24. Cuales son los principales problemas de la vivienda.</p> <table> <tr> <td>No tiene repello</td> <td><u>17</u></td> <td><u>85.0</u></td> <td>%</td> <td>Externo</td> <td><u>17</u></td> <td><u>100.0</u></td> <td>%</td> <td>Interno</td> <td><u>16</u></td> <td><u>94.1</u></td> <td>%</td> </tr> <tr> <td>Piso de tierra</td> <td><u>14</u></td> <td><u>70.0</u></td> <td>%</td> <td></td> <td></td> <td></td> <td></td> <td></td> <td></td> <td></td> <td></td> </tr> <tr> <td>Falta de cielo falso</td> <td><u>19</u></td> <td><u>95.0</u></td> <td>%</td> <td></td> <td></td> <td></td> <td></td> <td></td> <td></td> <td></td> <td></td> </tr> <tr> <td>Problemas estructurales</td> <td><u>9</u></td> <td><u>45.0</u></td> <td>%</td> <td></td> <td></td> <td></td> <td></td> <td></td> <td></td> <td></td> <td></td> </tr> <tr> <td>Techo en mal estado</td> <td><u>6</u></td> <td><u>30.0</u></td> <td>%</td> <td></td> <td></td> <td></td> <td></td> <td></td> <td></td> <td></td> <td></td> </tr> <tr> <td>Ninguno</td> <td><u>0</u></td> <td><u>0.0</u></td> <td>%</td> <td></td> <td></td> <td></td> <td></td> <td></td> <td></td> <td></td> <td></td> </tr> </table>				No tiene repello	<u>17</u>	<u>85.0</u>	%	Externo	<u>17</u>	<u>100.0</u>	%	Interno	<u>16</u>	<u>94.1</u>	%	Piso de tierra	<u>14</u>	<u>70.0</u>	%									Falta de cielo falso	<u>19</u>	<u>95.0</u>	%									Problemas estructurales	<u>9</u>	<u>45.0</u>	%									Techo en mal estado	<u>6</u>	<u>30.0</u>	%									Ninguno	<u>0</u>	<u>0.0</u>	%								
No tiene repello	<u>17</u>	<u>85.0</u>	%	Externo	<u>17</u>	<u>100.0</u>	%	Interno	<u>16</u>	<u>94.1</u>	%																																																																
Piso de tierra	<u>14</u>	<u>70.0</u>	%																																																																								
Falta de cielo falso	<u>19</u>	<u>95.0</u>	%																																																																								
Problemas estructurales	<u>9</u>	<u>45.0</u>	%																																																																								
Techo en mal estado	<u>6</u>	<u>30.0</u>	%																																																																								
Ninguno	<u>0</u>	<u>0.0</u>	%																																																																								
<p>25. Condiciones de la vivienda:</p> <table> <tr> <td>Buena</td> <td><u>0</u></td> <td><u>0.0</u></td> <td>%</td> </tr> <tr> <td>Regular</td> <td><u>5</u></td> <td><u>25.0</u></td> <td>%</td> </tr> <tr> <td>Mala</td> <td><u>15</u></td> <td><u>75.0</u></td> <td>%</td> </tr> </table>				Buena	<u>0</u>	<u>0.0</u>	%	Regular	<u>5</u>	<u>25.0</u>	%	Mala	<u>15</u>	<u>75.0</u>	%	<p>29. Cuántas piezas se utilizan como dormitorio:</p> <table> <tr> <td>Una</td> <td><u>14</u></td> <td><u>70.0</u></td> <td>%</td> </tr> <tr> <td>Dos</td> <td><u>5</u></td> <td><u>25.0</u></td> <td>%</td> </tr> <tr> <td>Tres</td> <td><u>0</u></td> <td><u>0.0</u></td> <td>%</td> </tr> <tr> <td>Cuatro y mas</td> <td><u>1</u></td> <td><u>5.0</u></td> <td>%</td> </tr> </table>				Una	<u>14</u>	<u>70.0</u>	%	Dos	<u>5</u>	<u>25.0</u>	%	Tres	<u>0</u>	<u>0.0</u>	%	Cuatro y mas	<u>1</u>	<u>5.0</u>	%																																								
Buena	<u>0</u>	<u>0.0</u>	%																																																																								
Regular	<u>5</u>	<u>25.0</u>	%																																																																								
Mala	<u>15</u>	<u>75.0</u>	%																																																																								
Una	<u>14</u>	<u>70.0</u>	%																																																																								
Dos	<u>5</u>	<u>25.0</u>	%																																																																								
Tres	<u>0</u>	<u>0.0</u>	%																																																																								
Cuatro y mas	<u>1</u>	<u>5.0</u>	%																																																																								
<p>26. Freceuntementeque utilizan para cocinar:</p> <table> <tr> <td>Electricidad</td> <td><u>0</u></td> <td><u>0.0</u></td> <td>%</td> </tr> <tr> <td>Gas volátil (Chimbo)</td> <td><u>0</u></td> <td><u>0.0</u></td> <td>%</td> </tr> <tr> <td>Gas (Kerosén)</td> <td><u>0</u></td> <td><u>0.0</u></td> <td>%</td> </tr> <tr> <td>Leña</td> <td><u>20</u></td> <td><u>#####</u></td> <td>%</td> </tr> <tr> <td>No Cosina</td> <td><u>0</u></td> <td><u>0.0</u></td> <td>%</td> </tr> </table>				Electricidad	<u>0</u>	<u>0.0</u>	%	Gas volátil (Chimbo)	<u>0</u>	<u>0.0</u>	%	Gas (Kerosén)	<u>0</u>	<u>0.0</u>	%	Leña	<u>20</u>	<u>#####</u>	%	No Cosina	<u>0</u>	<u>0.0</u>	%	<p>30. Cuántas familias viven en esta casa:</p> <table> <tr> <td>Una</td> <td><u>18</u></td> <td><u>90.0</u></td> <td>%</td> <td></td> </tr> <tr> <td>Dos</td> <td><u>2</u></td> <td><u>10.0</u></td> <td>%</td> <td></td> </tr> <tr> <td>Tres</td> <td><u>0</u></td> <td><u>0.0</u></td> <td>%</td> <td></td> </tr> <tr> <td>Cuatro</td> <td><u>0</u></td> <td><u>0.0</u></td> <td>%</td> <td>Familias</td> </tr> <tr> <td>Cinco y mas</td> <td><u>0</u></td> <td><u>0.0</u></td> <td>%</td> <td><u>22</u></td> </tr> </table>				Una	<u>18</u>	<u>90.0</u>	%		Dos	<u>2</u>	<u>10.0</u>	%		Tres	<u>0</u>	<u>0.0</u>	%		Cuatro	<u>0</u>	<u>0.0</u>	%	Familias	Cinco y mas	<u>0</u>	<u>0.0</u>	%	<u>22</u>																							
Electricidad	<u>0</u>	<u>0.0</u>	%																																																																								
Gas volátil (Chimbo)	<u>0</u>	<u>0.0</u>	%																																																																								
Gas (Kerosén)	<u>0</u>	<u>0.0</u>	%																																																																								
Leña	<u>20</u>	<u>#####</u>	%																																																																								
No Cosina	<u>0</u>	<u>0.0</u>	%																																																																								
Una	<u>18</u>	<u>90.0</u>	%																																																																								
Dos	<u>2</u>	<u>10.0</u>	%																																																																								
Tres	<u>0</u>	<u>0.0</u>	%																																																																								
Cuatro	<u>0</u>	<u>0.0</u>	%	Familias																																																																							
Cinco y mas	<u>0</u>	<u>0.0</u>	%	<u>22</u>																																																																							
<p>27. Cuantas piezas tiene esta vivienda:</p> <table> <tr> <td>Una</td> <td><u>3</u></td> <td><u>15.0</u></td> <td>%</td> </tr> <tr> <td>Dos</td> <td><u>7</u></td> <td><u>35.0</u></td> <td>%</td> </tr> <tr> <td>Tres</td> <td><u>6</u></td> <td><u>30.0</u></td> <td>%</td> </tr> <tr> <td>Cuatro</td> <td><u>3</u></td> <td><u>15.0</u></td> <td>%</td> </tr> <tr> <td>Cinco</td> <td><u>1</u></td> <td><u>5.0</u></td> <td>%</td> </tr> <tr> <td>Seis y mas</td> <td><u>0</u></td> <td><u>0.0</u></td> <td>%</td> </tr> </table>				Una	<u>3</u>	<u>15.0</u>	%	Dos	<u>7</u>	<u>35.0</u>	%	Tres	<u>6</u>	<u>30.0</u>	%	Cuatro	<u>3</u>	<u>15.0</u>	%	Cinco	<u>1</u>	<u>5.0</u>	%	Seis y mas	<u>0</u>	<u>0.0</u>	%	<p>31. Ha emigrado algun miembro de su hogar:</p> <table> <tr> <td>Si</td> <td><u>1</u></td> <td><u>5.0</u></td> <td>%</td> </tr> <tr> <td>Cuantos</td> <td><u>1</u></td> <td><u>5.0</u></td> <td>%</td> </tr> <tr> <td>Sexo:</td> <td></td> <td></td> <td></td> </tr> <tr> <td>Maculino</td> <td><u>0</u></td> <td><u>0.0</u></td> <td>%</td> </tr> <tr> <td>Femenino</td> <td><u>1</u></td> <td><u>100.0</u></td> <td>%</td> </tr> <tr> <td>Dentro del país</td> <td><u>1</u></td> <td><u>100.0</u></td> <td>%</td> </tr> <tr> <td>Otro país</td> <td><u>0</u></td> <td><u>0.0</u></td> <td>%</td> </tr> <tr> <td>No</td> <td><u>19</u></td> <td><u>95.0</u></td> <td>%</td> </tr> </table>				Si	<u>1</u>	<u>5.0</u>	%	Cuantos	<u>1</u>	<u>5.0</u>	%	Sexo:				Maculino	<u>0</u>	<u>0.0</u>	%	Femenino	<u>1</u>	<u>100.0</u>	%	Dentro del país	<u>1</u>	<u>100.0</u>	%	Otro país	<u>0</u>	<u>0.0</u>	%	No	<u>19</u>	<u>95.0</u>	%												
Una	<u>3</u>	<u>15.0</u>	%																																																																								
Dos	<u>7</u>	<u>35.0</u>	%																																																																								
Tres	<u>6</u>	<u>30.0</u>	%																																																																								
Cuatro	<u>3</u>	<u>15.0</u>	%																																																																								
Cinco	<u>1</u>	<u>5.0</u>	%																																																																								
Seis y mas	<u>0</u>	<u>0.0</u>	%																																																																								
Si	<u>1</u>	<u>5.0</u>	%																																																																								
Cuantos	<u>1</u>	<u>5.0</u>	%																																																																								
Sexo:																																																																											
Maculino	<u>0</u>	<u>0.0</u>	%																																																																								
Femenino	<u>1</u>	<u>100.0</u>	%																																																																								
Dentro del país	<u>1</u>	<u>100.0</u>	%																																																																								
Otro país	<u>0</u>	<u>0.0</u>	%																																																																								
No	<u>19</u>	<u>95.0</u>	%																																																																								
<p>28. Cuantos baños tiene:</p> <table> <tr> <td>No tiene baño</td> <td><u>14</u></td> <td><u>70.0</u></td> <td>%</td> </tr> <tr> <td>Uno</td> <td><u>6</u></td> <td><u>30.0</u></td> <td>%</td> </tr> <tr> <td>Dos</td> <td><u>0</u></td> <td><u>0.0</u></td> <td>%</td> </tr> <tr> <td>Tres y mas</td> <td><u>0</u></td> <td><u>0.0</u></td> <td>%</td> </tr> </table>				No tiene baño	<u>14</u>	<u>70.0</u>	%	Uno	<u>6</u>	<u>30.0</u>	%	Dos	<u>0</u>	<u>0.0</u>	%	Tres y mas	<u>0</u>	<u>0.0</u>	%	<p>32. Conoce usted casos de violencia intrafamiliar en el barrio en el ultimo año:</p> <table> <tr> <td>Si</td> <td><u>0</u></td> <td><u>-</u></td> <td>%</td> <td>Cuantos</td> <td><u>0</u></td> <td><u>###</u></td> <td>%</td> </tr> <tr> <td>No</td> <td><u>0</u></td> <td><u>-</u></td> <td>%</td> <td></td> <td></td> <td></td> <td></td> </tr> </table>				Si	<u>0</u>	<u>-</u>	%	Cuantos	<u>0</u>	<u>###</u>	%	No	<u>0</u>	<u>-</u>	%																																								
No tiene baño	<u>14</u>	<u>70.0</u>	%																																																																								
Uno	<u>6</u>	<u>30.0</u>	%																																																																								
Dos	<u>0</u>	<u>0.0</u>	%																																																																								
Tres y mas	<u>0</u>	<u>0.0</u>	%																																																																								
Si	<u>0</u>	<u>-</u>	%	Cuantos	<u>0</u>	<u>###</u>	%																																																																				
No	<u>0</u>	<u>-</u>	%																																																																								

Indicadores Socioeconómicos Línea Base Municipio San Nicolás Copán.

33. Le ha sucedido algún caso de violencia a usted o a su familia en el ultimo año:

Si 1 5.0 % Cuantos 1 1.0 % No 19 95.0 %

34. Situación educativa actual, e igualdad entre los sexos, de los niños en edad escolar (4 a 23 años 52)

Sexo		Grado que actualmente cursan o cursaron											Estudian ahora	
M	F	Pre Grado	Primer Grado	Segundo Grado	Tercero Grado	Cuarto Grado	Quinto Grado	Sexto Grado	Básico	Diver.	Univ.	Ning.	Si	No
26	26	4	5	6	8	5	5	6	5	0	0	8	20	32
50.0%	50.0%	7.7%	9.6%	11.5%	15.4%	9.6%	9.6%	11.5%	9.6%	0.0%	0.0%	15.4%	38.5%	61.5%

35. Profesión u oficio e ingresos de los miembros de la familia en edad de trabajar:

Pea Ocupada y Desocupada

Si	%	No	%	Ingresos	Cant.	%
37	51.4	35	48.6	Ingresos Menos de 1,000	47	127.0 %
				Ingresos entre Lps. 1,001 a 2,000	7	18.9 %
				Ingresos entre Lps. 2,001 a 4,000	18	48.6 %
				Ingresos entre Lps. 4,001 a 8,000	0	0.0 %
				Ingresos entre Lps. 8,001 y más	0	0.0 %

36. Alguien de la familia ha obtenido algún tipo de prestamo:

Si 0 - %

No 0 - %

M 0 ##### %

F 0 ##### %

37. Reciben remesas:

Si 1 5.00 %

No 19 95.00 %

39. Cuantos son los ingresos mensuales familiares:

Rangos (Lps)	Hogar	%
de 1,000.00	5	25
1,001 - 2,000	3	15
2,001 - 4,000	6	30
4,001 - 8,000	4	20
8,001 - 12,000	2	10
12,001 - 20,000	0	0
20,001 - 30,000	0	0
30,001 - 50,000	0	0
50,001 y Mas	0	0

38. Cuanto lps.

No.	Rango	Cant.	%
1	0.01 - 1000.00	1	100.00
2	1000.01 - 2000.00	0	-
3	2000.01 - y mas	0	-

40. Los ingresos familiares ajustan para alimentarse los:

1. 3 tiempos 17 85.0 %

2. 2 tiempos 3 15.0 %

3. 1 tiempos 0 0.0 %

Indicadores Socioeconómicos Línea Base Municipio San Nicolás Copán.

<p>41. Trabaja por cuenta propia la tierra alguien en la familia</p> <p>1. Si <u>10</u> <u>50.0</u> %</p> <p>2. No <u>10</u> <u>50.0</u> %</p> <p>M <u>10</u> <u>100.0</u> %</p> <p>F <u>0</u> <u>0.0</u> %</p> <p>Cuantos</p> <p>Uno <u>7</u> <u>70.0</u> %</p> <p>Dos <u>2</u> <u>20.0</u> %</p> <p>Tres <u>1</u> <u>10.0</u> %</p> <p>Cuatro <u>0</u> <u>0.0</u> %</p> <p>Cinco y mas <u>0</u> <u>0.0</u> %</p>	<p>43. Se producen alimentos en la familia:</p> <p>Si <u>10</u> <u>50.0</u> %</p> <p>No <u>10</u> <u>50.0</u> %</p>																																																																										
<p>42. Tipo de tenencia de la tierra</p> <p>1. Propia pagada <u>2</u> <u>10.0</u> %</p> <p>Pleno <u>0</u> <u>0.0</u> %</p> <p>Util <u>2</u> <u>100.0</u> %</p> <p>2. Propia pagando <u>0</u> <u>0.0</u> %</p> <p>3. Alquilada <u>5</u> <u>25.0</u> %</p> <p>4. Prestada <u>3</u> <u>15.0</u> %</p> <p>5. En litigio <u>1</u> <u>5.0</u> %</p> <p>6. Comunal <u>0</u> <u>0.0</u> %</p> <p>7. No tiene <u>9</u> <u>45.0</u> %</p>	<p>44. Producen suficientes alimentos para autoconsumo:</p> <p>Si <u>8</u> <u>40.0</u> %</p> <p>No <u>12</u> <u>60.0</u> %</p>																																																																										
<p>47. Cuantas mujeres de la familia participan en organizaciones:</p> <p>Ninguno <u>18</u> <u>90.0</u> %</p> <p>Uno <u>1</u> <u>5.0</u> %</p> <p>Dos <u>1</u> <u>5.0</u> %</p> <p>Tres y mas <u>0</u> <u>0.0</u> %</p>	<p>45. De los alimentos que producen obtienen exedentes para la venta:</p> <p>Si <u>2</u> <u>10.0</u> %</p> <p>No <u>18</u> <u>90.0</u> %</p>																																																																										
<p>Indicadores Socioeconómicos de San Nicolás, Copán</p>	<p>46. Cuantos hombres de la familia participan en organizaciones:</p> <p>Ninguno <u>14</u> <u>70.0</u> %</p> <p>Uno <u>4</u> <u>20.0</u> %</p> <p>Dos <u>1</u> <u>5.0</u> %</p> <p>Tres y mas <u>1</u> <u>5.0</u> %</p>																																																																										
	<p>48. En la casa que habita existen los siguientes servicios publicos:</p> <table border="1"> <thead> <tr> <th rowspan="2">No</th> <th rowspan="2">Servicios Publicos</th> <th colspan="2">Lo reciben</th> </tr> <tr> <th>Cant.</th> <th>%</th> </tr> </thead> <tbody> <tr> <td>1</td> <td>Agua de pozo propio</td> <td>4</td> <td>20.0</td> </tr> <tr> <td>2</td> <td>Agua domiciliar de pozo comunal</td> <td>9</td> <td>45.0</td> </tr> <tr> <td>3</td> <td>Acarrea agua de rio o quebrada</td> <td>1</td> <td>5.0</td> </tr> <tr> <td>4</td> <td>Agua domiciliar por acueducto</td> <td>14</td> <td>70.0</td> </tr> <tr> <td>5</td> <td>Agua domiciliar por Manguera</td> <td>0</td> <td>0.0</td> </tr> <tr> <td>6</td> <td>Agua llave publica / fuente</td> <td>0</td> <td>0.0</td> </tr> <tr> <td>7</td> <td>Reservorio de agua lluvia</td> <td>0</td> <td>0.0</td> </tr> <tr> <td>8</td> <td>Servicio sanitario</td> <td>5</td> <td>25.0</td> </tr> <tr> <td>9</td> <td>Letrina</td> <td>2</td> <td>10.0</td> </tr> <tr> <td>10</td> <td>Usa la letrina</td> <td>1</td> <td>5.0</td> </tr> <tr> <td>11</td> <td>Recolección de basura</td> <td>0</td> <td>0.0</td> </tr> <tr> <td>12</td> <td>Aseo de calles</td> <td>0</td> <td>0.0</td> </tr> <tr> <td>13</td> <td>Energia eléctrica domiciliaria</td> <td>6</td> <td>30.0</td> </tr> <tr> <td>14</td> <td>Teléfono (Hondutel)</td> <td>0</td> <td>0.0</td> </tr> <tr> <td>15</td> <td>Teléfono (Celular)</td> <td>11</td> <td>55.0</td> </tr> <tr> <td>16</td> <td>Alumbrada publico</td> <td>5</td> <td>25.0</td> </tr> <tr> <td>17</td> <td>Mantenimiento de calles</td> <td>0</td> <td>0.0</td> </tr> </tbody> </table>	No	Servicios Publicos	Lo reciben		Cant.	%	1	Agua de pozo propio	4	20.0	2	Agua domiciliar de pozo comunal	9	45.0	3	Acarrea agua de rio o quebrada	1	5.0	4	Agua domiciliar por acueducto	14	70.0	5	Agua domiciliar por Manguera	0	0.0	6	Agua llave publica / fuente	0	0.0	7	Reservorio de agua lluvia	0	0.0	8	Servicio sanitario	5	25.0	9	Letrina	2	10.0	10	Usa la letrina	1	5.0	11	Recolección de basura	0	0.0	12	Aseo de calles	0	0.0	13	Energia eléctrica domiciliaria	6	30.0	14	Teléfono (Hondutel)	0	0.0	15	Teléfono (Celular)	11	55.0	16	Alumbrada publico	5	25.0	17	Mantenimiento de calles	0	0.0
	No			Servicios Publicos	Lo reciben																																																																						
		Cant.	%																																																																								
	1	Agua de pozo propio	4	20.0																																																																							
	2	Agua domiciliar de pozo comunal	9	45.0																																																																							
	3	Acarrea agua de rio o quebrada	1	5.0																																																																							
	4	Agua domiciliar por acueducto	14	70.0																																																																							
	5	Agua domiciliar por Manguera	0	0.0																																																																							
	6	Agua llave publica / fuente	0	0.0																																																																							
	7	Reservorio de agua lluvia	0	0.0																																																																							
	8	Servicio sanitario	5	25.0																																																																							
	9	Letrina	2	10.0																																																																							
	10	Usa la letrina	1	5.0																																																																							
	11	Recolección de basura	0	0.0																																																																							
	12	Aseo de calles	0	0.0																																																																							
	13	Energia eléctrica domiciliaria	6	30.0																																																																							
14	Teléfono (Hondutel)	0	0.0																																																																								
15	Teléfono (Celular)	11	55.0																																																																								
16	Alumbrada publico	5	25.0																																																																								
17	Mantenimiento de calles	0	0.0																																																																								

Ejemplo De Identificación De Viviendas Por Comunidad**Municipio De: San Nicolás, Copán****Código: 0419**

Comunidad: Aldea Nueva Concepción El Carmen.

Nº Vivienda	Nombre De Jefe De Familia	Ocupado	Desocupado	Edificio, Publico Negocio/ Otro	Estado Vivienda		
					B	R	M
1	Juan Peraza		X				
2	Audiel Peraza			Construcción			
3	Juan Peraza	X				X	
4	Juan Peraza		X				
5	José María (Pendiente Apellido)		X				
6	Teófilo Villanueva	X					X
7	Rigoberto Peraza		X				
8	Imer Peraza	X					X
9	Francisca Lara	X					X
10	Alberto Núñez	X					X
11	Tulio Calderón	X				X	
12	Pedro Henríquez	X			X		
13	Manuel Lara		X				
14	Kalin Lara		X				
15	Francisco Granados	X					X
16	Adelmir Antonio Benítez	X				X	
17	José Reino Arita		X				
18	Teodoro Madrid	X					X
19	José Antonio Pacheco	X					X
20	Demetrio Gómez			Construcción			
21	Nery López		X				
22	Ulises López			Construcción			
23	Ramón Mejía	X				X	
24	Juana Casaca	X					X
25	José Gómez		X				
26	José Santos Gómez		X				
27	Santos Gómez Benítez	X			X		
28	Wilson Gómez		X				
29	Rafael Gómez	X				X	
30	María (Pendiente El Apellido)		X				

Indicadores Socioeconómicos Línea Base Municipio San Nicolás Copán.

31	Alejandro (Pendiente Apellido)		X				
32	Grevil Gonzales	X				X	
33	Osman Luna		X				
34	Osman Luna	X				X	
35	Tilo Mejía				Construcción		
36	Marcio Romero	X				X	
37	Marcio Romero		X				
38	José Portillo Casaca				Construcción		
39	Carlos Efraín				Construcción		
40	Humberto Cortes	X				X	
41	Julio Mejía		X				
42	Paulino Carbajal	X				X	
43	José Luis Benítez	X					X
44	Alberto Alvarado	X					
45	Matilde Zabala		X				
46	Carlos Lara		X				
47	Antonio Henríquez		X				
48	Marcial Mejía	X					X
49	Nelson Zabala		X				
50	José Elías Recarte	X				X	
51	Magno Martínez	X				X	
52	José María Lara	X				X	
53	Nelson Geovany Martínez	X				X	
54	Melvin Carbajal		X				
55	Jesús Renán Zabala	X				X	
56	Fidel Cortes	X				X	
57	Iglesia				Iglesia		
58	Felipe Benítez	X				X	
59	Santos Fredy Mejía	X				X	
60	José Elías Recarte				Construcción		

Indicadores Socioeconómicos Línea Base Municipio San Nicolás Copán.

61	Juliana Calderón	X				X	
62	Francisca Fuentes	X				X	
63	José Elías Recarte		X				
64	Víctor Manuel Zabala	X				X	
65	Paulino Mejía		X				
66	Pilas Comunales				Pilas		
67	Escuela				Escuela		
68	Centro Comunal				C.Comunal		
69	Regino Martinez	X			Pulpería	X	
70	José Humberto Moran	X				X	
71	Inelda Moran				Construcción		
72	Gilberto Castillo	X					X
73	Francisca Murillo	X				X	
74	Iglesia				Iglesia		
75	Kínder				Kínder		
76	Clementino Alvarado	X				X	
77	Fernando López Calderón	X				X	
78	Melvin Alexis Alvarado	X				X	
79	Petronila Alvarado	X				X	
80	Armando Carranza	X				X	
81	Patricio López	X				X	
82	Dolores Alvarado	X				X	
83	Manuel Martinez	X				X	
84	Manuel Martinez		X				
85	Julio Cesar Pacheco	X				X	
86	Julio Pacheco	X				X	
87	María Lidia García	X				X	
88	Alejandro García Dubon	X				X	
89	Alejandro García	X					X
90	Oscar Armando Martinez	X				X	

91	Iglesia				Iglesia		
92	Geronima Rodríguez	X				X	
93	Fernando Rosa	X			Pulpería		
94	Melvin Meléndez		X				
95	Rigoberto Benítez	X				X	
96	Fidel Cortes	X				X	
97	Lucia Cortes	X					X
98	Gregorio García López	X				X	

Indicadores Socioeconómicos Línea Base Municipio San Nicolás Copán.

99	José García	X					X
100	Tito Pacheco	X				X	
101	Ana Pacheco	X				X	
102	Jeremías Pacheco		X				
103	Rene Cortes	X				X	
104	Ismael Benítez	X			X		
105	Ismael Benítez			Construcción			
106	Adonis Martinez	X			X		
107	Trijidio Martinez	X				X	
108	Doney Alvarenga			Construcción			
109	Pedro López	X					X
110	Pedro López						
111	Margarita Alvarenga	X				X	
112	Carlos Mejía		X				
113	Olvin Alexis Mejía	X				X	
114	Iglesia			Iglesia			
115	Dolores Martinez	X					X
116	Olimpia Caballero	X				X	
117	Adán Mejía	X				X	
118	Óscar Santos Pérez	X			X		
119	Cleotilde Martinez	X				X	
120	Santos Alvarado		X				

121	Elvin Obdulio Mejía	X				X	
122	Fidelina Aguilar			Construcción			
123	José Antonio Zabala	X					X
124	Antonia Alvarado	X					X
125	Modesta Contreras	X					X
126	German Rosa			Construcción			
127	Vicente Rosa	X				X	
128	Rosa Trochez	X					X
129	Mauro Alvarado	X				X	
130	Mario Caballero	X				X	
131	Anner Alduvi Caballero			Construcción			
132	Olimpia Alvarado	X				X	
133	Cecilia Cantarero	X				X	
134	Francisco Calderón	X				X	
135	Graciela Mejía		X				
136	Erasmus Mejía	X			X		
137	Francisca Alvarado	X				X	
138	Kelvin Obdulio Mejía	X					X
139	Petrona Lara	X					X
140	Hermelinda Montufar	X					X

Indicadores Socioeconómicos Línea Base Municipio San Nicolás Copán.

141	Agustín Rosa Montufar	X				X	
142	José Mario Escobar	X					X
143	Cesar Escobar	X			X		
144	José Antonio Escobar	X				X	
145	Roñan Alvarado	X					X
146	Gregoria Zamora	X				X	
147	Pedro Escobar	X				X	
148	José Salvador Ramos	X				X	
149	José Santos Salvador	X				X	
150	Dionisio Caballero	X				X	

151	José Santos Escobar	X				X	
152	Marciano Gonzales	X					X
153	Leonardo Sánchez	X				X	
154	Nery Idalio Mejía	X				X	
155	Paulino Meléndez		X				
156	Marco Tulio Santos	X					X
157	Marco Tulio Santos			Construcción			
158	Paulino Meléndez	X					
159	Rigoberto Meléndez		X				
160	José Gabarrete	X					X
161	Joaquín Alvarado	X				X	
162	Francisco García	X			X		
163	María Victoria Meléndez		X				
164	Henry Henay Mejía	X			X		
165	Faustino Mejía	X				X	
166	Elder Mejía	X				X	
167	Jaime Alvarenga	X			X		
168	Esc.Wilfredo Bishara			Escuela			
169	Nelson David Rosa	X			X		
170	José Enrique Rosa	X				X	
171	José Elifrando Pérez	X					X
172	Nora Julissa Brisa	X			X		
173	Faustina Calderón	X				X	
174	Gabriel Santos Chávez	X					X
175	Carlos Ulloa	X					X
176	Jesús Murillo	X				X	
177	Rigoberto Meléndez		X				
178	Amado Bautista	X				X	
179	José Alvarado	X				X	
180	Pablo Pérez	X				X	

Indicadores Socioeconómicos Línea Base Municipio San Nicolás Copán.

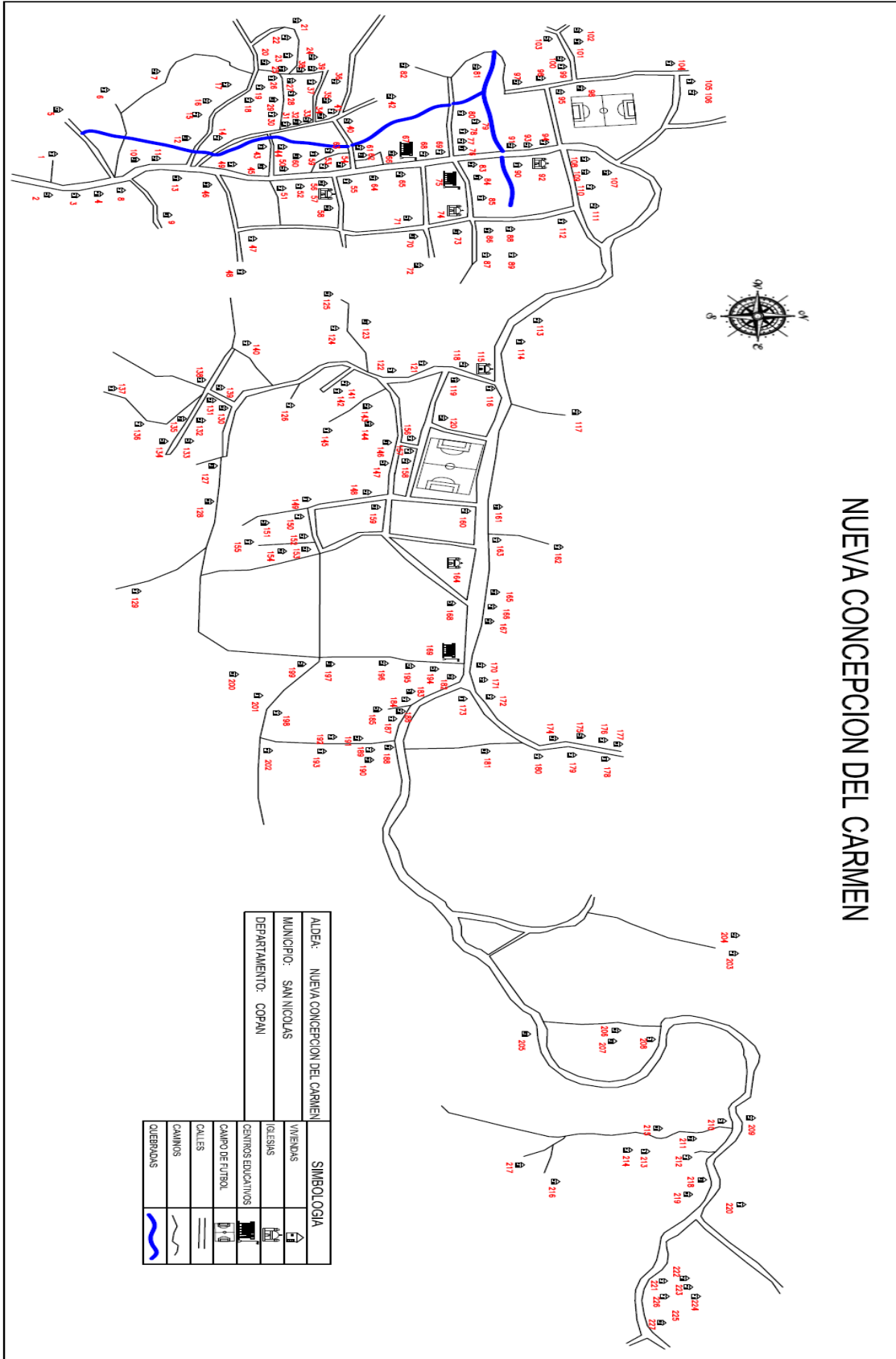
181	Martin Mejía	X				X	
182	Edin Noé Mejía			Construcción			
183	José Leonardo Contreras	X			X		
184	Alex Mejía	X				X	
185	Lauriano Escobar	X				X	
186	Lauriano Escobar			Construcción			
187	Leonardo (Pendiente Apellido)		X				
188	José Celestino Mejía	X				X	
189	José Celestino Mejía	X				X	
190	Miguel Ángel Mejía	X				X	
191	Leonardo Mejía Pérez	X				X	
192	Margarita Mejía	X				X	
193	Ramón Darío	X				X	
194	María De Jesús Mejía	X					X
195	Luis Mejía López	X				X	
196	Carlos Mejía	X					X
197	Juana Idalia Claros	X				X	
198	José Sánchez		X				
199	Manuel Mejía	X					X
200	Alejandro Mejía	X				X	

201	Francisco Silano Mejía	X				X	
202	Salvador Conteras	X					X
203	Damasio Mejía	X				X	
204	Juana Mejía	X					X
205	Francisco Pineda	X					X
206	Selfida Contreras	X					X
207	Mercedes Sabala		X				
208	Jesús Sabala	X					X
209	Ramiro Sabala	X				X	
210	Eder Mejía		X				
211	José Abel Sabala	X				X	
212	José Leónidas Alvarado	X					X
213	Yamileth Mejía	X				X	
214	Elmer Pérez	X				X	
215	Elmer Pérez			Construcción			
216	Josefina Sabala	X					X
217	Leticia Sabala	X				X	
218	Pedro Benítez	X				X	
219	Gregoria Chávez	X				X	
220	José Efraín Castañeda	X				X	

Indicadores Socioeconómicos Línea Base Municipio San Nicolás Copán.

221	Oscar Ramos	X					X
222	Víctor Benítez	X					X
223	Cristóbal Mejía	X					X
224	Margarita Mejía	X				X	
225	Reimundo Benítez	X					X
226	José Alfredo Benítez	X				X	
227	Magno Alberto	X					X
228	Dominga Contreras	X					X

Descripción Edificación	# Edificaciones
Viviendas Ocupadas	165
Viviendas Desocupadas	37
Iglesias	4
Centro Comunal	2
Escuela	2
Kínder	1
Cesar-Cesamos	-
Negocios	-
Edificios Gubernamentales	-
Otras	17
Total Edificaciones	228



<p style="text-align: center;">MANCOMUNIDAD CHORTI MUNICIPALIDAD DE SAN NICOLAS, COPÁN Encuesta Socioeconomica para Establecer Línea de Base a Nivel Municipal (en el marco de los ODM)</p>						
DATOS GENERALES						
Municipio: San Nicolas, Copán						
Aldea: El Carrizal						
Población: <u>461</u>				Vivienda: <u>104</u>		
12. Clasificación de personas por rangos de edades y sexos				15. Quien atendió el parto		
No	Rangos de Edades	No. De Personas	Sexo		saben leer y escribir	
			F	M	F	M
1	Menores de 1 año	9	5	4	0	0
2	De 1 a 4 años	40	20	20	0	0
3	De 5 a 6 años	18	10	8	7	4
4	De 7 a 12 años	55	25	30	24	27
5	De 13 a 15 años	41	22	19	21	17
6	De 16 a 18 años	36	21	15	17	14
7	De 19 a 23 años	54	23	31	20	26
8	De 24 a 30 años	52	30	22	27	18
9	De 31 a 40 años	61	34	27	29	23
10	De 41 a 50 años	37	21	16	16	14
11	De 51 a 64 años	37	16	21	8	14
12	De 65 años y mas	21	11	10	6	3
13. Cuantas madres solteras hay en el hogar:				15. Quien atendió el parto		
<u>23</u> <u>19.0</u> %				1. Enfermera <u>0</u> <u>0.0</u> %		
14. Cuantos niñ@s nacieron en la familia durante 2013:				2. Partera <u>0</u> <u>0.0</u> %		
<u>10</u> <u>9.6</u> %				3. Medico <u>10</u> <u>7.7</u> %		
				4. Ella sola <u>0</u> <u>0.0</u> %		
				5. Marido <u>0</u> <u>0.0</u> %		
				6. Otra Persona <u>0</u> <u>0.0</u> %		
				16. Hubo alguna muerte materna durante el parto o post parto en la familia en el 2013 (hogares)		
				1. Si <u>0</u> <u>0.0</u> % 2. No <u>0</u> <u>0.0</u> %		
				17. Planifica la familia con su pareja:		
				1. Si <u>35</u> <u>33.7</u> % 2. No <u>68</u> <u>65.4</u> %		
				18. Tipo de método que usa:		
				1. Ritmo <u>2</u> <u>5.7</u> %		
				2. Diu <u>3</u> <u>8.6</u> %		
				3. Pastilla <u>7</u> <u>20.0</u> %		
				4. Preservativo <u>0</u> <u>0.0</u> %		
				5. Inyección <u>18</u> <u>51.4</u> %		
				6. Operación <u>5</u> <u>14.3</u> %		
				6.1. F <u>5</u> <u>14.3</u> %		
				6.2. M <u>0</u> <u>0.0</u> %		
Mujeres en edad reproductiva						
<u>130</u>						

Indicadores Socioeconómicos Línea Base Municipio San Nicolás Copán.

19. Se murio en la familia un niño (a) menor de 5 años en el 2013:

1. Si 0 0.0 %

2. No 0 0.0 %

Femenino 0 ### %

Masculino 0 ### %

20. Se manifestaron en elgun miembro de su familia las siguientes enfermedades, durante el 2013:

No	Tipo de enfermedad	Se manifesto		Sexo				Asistencia					
		Si	%	M	%	F	%	Publi ca	%	Priv ada	%	Pro pia	%
1	Infecciones Respiratorias Agudas	55	12	20	36	35	64	22	40	9	16	24	44
2	Dengue Clásico	57	12	20	36	37	67	29	53	8	15	20	36
3	Paludismo		0		0		0		0		0		0
4	Dengue Hemorrágico		0		0		0		0		0		0
5	Chagas		0		0		0		0		0		0
6	Alcoholismo		0		0		0		0		0		0
7	Discapacidad en edad de 5 en adelante	18	4	14	25	4	7	10	18	5	9	3	5
8	Tuberculosis		0		0		0		0		0		0
9	Cancer		0		0		0		0		0		0
10	Diarreas	3	1	1	2	2	4	2	4	0	0	1	2
11	De la piel	19	4	9	16	10	18	12	22	2	4	5	9
12	Otros:	27	6	6	11	21	38	17	31	5	9	5	9

21. Tipo de vivienda en uso:

Casa 97 93.3 %

Apartamento Independiente 7 6.7 %

Local no abitacional — 0.0 %

Cuarto mesón (cuarterías) — 0.0 %

Casa improvisada — 0.0 %

22. Materiales de construcción de las paredes:

1. Adobe 56 53.8 %

2. Bloque 26 25.0 %

3. Bahareque 5 4.8 %

4. Madera 7 6.7 %

5. Desperdicios 8 7.7 %

6. Ladrillo 2 1.9 %

7. Piedra 0 0.0 %

23. Tenencia de la vivienda:

Propia totalmente pagada 79 76.0 %

Dominio:

Pleno 46 58.2 %

Escritura 18 22.8 %

Util 15 19.0 %

Sexo:

Masculino 51 64.6 %

Femenino 26 32.9 %

Ambos 2 2.5 %

Propia Pagando 0 0.0 %

Alquilada 3 2.9 %

Prestada 22 21.2 %

Indicadores Socioeconómicos Línea Base Municipio San Nicolás Copán.

24. Cuales son los principales problemas de la vivienda.			
No tiene repello	<u>60</u>	<u>57.7</u> %	Externo <u>47</u> <u>78.3</u> % Interno <u>53</u> <u>88.3</u> %
Piso de tierra	<u>29</u>	<u>27.9</u> %	
Falta de cielo falso	<u>90</u>	<u>86.5</u> %	
Problemas estructurales	<u>30</u>	<u>28.8</u> %	
Techo en mal estado	<u>16</u>	<u>15.4</u> %	
Ninguno	<u>8</u>	<u>7.7</u> %	
25. Condiciones de la vivienda:		29. Cuántas piezas se utilizan como dormitorio:	
Buena	<u>8</u>	<u>7.7</u> %	Una <u>54</u> <u>51.9</u> %
Regular	<u>61</u>	<u>58.7</u> %	Dos <u>36</u> <u>34.6</u> %
Mala	<u>31</u>	<u>29.8</u> %	Tres <u>12</u> <u>11.5</u> %
			Cuatro y mas <u>2</u> <u>1.9</u> %
26. Freceuntementeque utilizan para cocinar:		30. Cuántas familias viven en esta casa:	
Electricidad	<u>1</u>	<u>1.0</u> %	Una <u>92</u> <u>88.5</u> %
Gas volátil (Chimbo)	<u>3</u>	<u>2.9</u> %	Dos <u>9</u> <u>8.7</u> %
Gas (Kerosén)	<u>0</u>	<u>0.0</u> %	Tres <u>2</u> <u>1.9</u> %
Leña	<u>103</u>	<u>99.0</u> %	Cuatro <u>0</u> <u>0.0</u> %
No Cosina	<u>0</u>	<u>0.0</u> %	Cinco y mas <u>1</u> <u>1.0</u> %
			Familias <u>121</u>
27. Cuantas piezas tiene esta vivienda:		31. Ha emigrado algun miembro de su hogar:	
Una	<u>13</u>	<u>12.5</u> %	Si <u>15</u> <u>14.4</u> %
Dos	<u>24</u>	<u>23.1</u> %	Cuantos <u>27</u> <u>26.0</u> %
Tres	<u>28</u>	<u>26.9</u> %	Sexo:
Cuatro	<u>24</u>	<u>23.1</u> %	Maculino <u>13</u> <u>48.1</u> %
Cinco	<u>10</u>	<u>9.6</u> %	Femenino <u>14</u> <u>51.9</u> %
Seis y mas	<u>5</u>	<u>4.8</u> %	Dentro del país <u>17</u> <u>63.0</u> %
			Otro país <u>10</u> <u>37.0</u> %
			No <u>89</u> <u>85.6</u> %
28. Cuantos baños tiene:		32. Conoce usted casos de violencia intrafamiliar en el barrio en el ultimo año:	
No tiene baño	<u>28</u>	<u>26.9</u> %	Si <u>0</u> <u>-</u> % Cuantos <u>0</u> <u>###</u> %
Uno	<u>73</u>	<u>70.2</u> %	No <u>0</u> <u>-</u> %
Dos	<u>3</u>	<u>2.9</u> %	
Tres y mas	<u>0</u>	<u>0.0</u> %	

Indicadores Socioeconómicos Línea Base Municipio San Nicolás Copán.

<p>33. Le ha sucedido algún caso de violencia a usted o a su familia en el ultimo año:</p> <p>Si <u>2</u> <u>1.9</u> % Cuantos <u>2</u> <u>0.4</u> % No <u>102</u> <u>98.1</u> %</p>																																																																										
<p>34. Situación educativa actual, e igualdad entre los sexos, de los niños en edad escolar (4 a 23 años) <u>222</u>)</p> <table border="1"> <thead> <tr> <th colspan="2">Sexo</th> <th colspan="11">Grado que actualmente cursan o cursaron</th> <th colspan="2">Estudian ahora</th> </tr> <tr> <th>M</th> <th>F</th> <th>Pre Grado</th> <th>Primer Grado</th> <th>Segundo Grado</th> <th>Tercero Grado</th> <th>Cuarto Grado</th> <th>Quinto Grado</th> <th>Sexto Grado</th> <th>Básico</th> <th>Diver.</th> <th>Univ.</th> <th>Ning.</th> <th>Si</th> <th>No</th> </tr> </thead> <tbody> <tr> <td>114</td> <td>108</td> <td>10</td> <td>14</td> <td>19</td> <td>14</td> <td>20</td> <td>15</td> <td>62</td> <td>29</td> <td>9</td> <td>1</td> <td>29</td> <td>104</td> <td>118</td> </tr> <tr> <td>51.1%</td> <td>48.9%</td> <td>4.5%</td> <td>6.3%</td> <td>8.6%</td> <td>6.3%</td> <td>9.0%</td> <td>6.8%</td> <td>27.9%</td> <td>13.1%</td> <td>4.1%</td> <td>0.5%</td> <td>13.1%</td> <td>46.8%</td> <td>53.2%</td> </tr> </tbody> </table>															Sexo		Grado que actualmente cursan o cursaron											Estudian ahora		M	F	Pre Grado	Primer Grado	Segundo Grado	Tercero Grado	Cuarto Grado	Quinto Grado	Sexto Grado	Básico	Diver.	Univ.	Ning.	Si	No	114	108	10	14	19	14	20	15	62	29	9	1	29	104	118	51.1%	48.9%	4.5%	6.3%	8.6%	6.3%	9.0%	6.8%	27.9%	13.1%	4.1%	0.5%	13.1%	46.8%	53.2%
Sexo		Grado que actualmente cursan o cursaron											Estudian ahora																																																													
M	F	Pre Grado	Primer Grado	Segundo Grado	Tercero Grado	Cuarto Grado	Quinto Grado	Sexto Grado	Básico	Diver.	Univ.	Ning.	Si	No																																																												
114	108	10	14	19	14	20	15	62	29	9	1	29	104	118																																																												
51.1%	48.9%	4.5%	6.3%	8.6%	6.3%	9.0%	6.8%	27.9%	13.1%	4.1%	0.5%	13.1%	46.8%	53.2%																																																												
<p>35. Profesión u oficio e ingresos de los miembros de la familia en edad de trabajar:</p> <p>Pea Ocupada y Desocupada</p> <table border="1"> <thead> <tr> <th>Si</th> <th>%</th> <th>No</th> <th>%</th> <th>Ingresos</th> <th>Cant.</th> <th>%</th> </tr> </thead> <tbody> <tr> <td>170</td> <td>45.9</td> <td>200</td> <td>54.1</td> <td>Ingresos Menos de 1,000</td> <td>229</td> <td>134.7 %</td> </tr> <tr> <td></td> <td></td> <td></td> <td></td> <td>Ingresos entre Lps. 1,001 a 2,000</td> <td>33</td> <td>19.4 %</td> </tr> <tr> <td></td> <td></td> <td></td> <td></td> <td>Ingresos entre Lps. 2,001 a 4,000</td> <td>80</td> <td>47.1 %</td> </tr> <tr> <td></td> <td></td> <td></td> <td></td> <td>Ingresos entre Lps. 4,001 a 8,000</td> <td>22</td> <td>12.9 %</td> </tr> <tr> <td></td> <td></td> <td></td> <td></td> <td>Ingresos entre Lps. 8,001 y más</td> <td>12</td> <td>7.1 %</td> </tr> </tbody> </table>															Si	%	No	%	Ingresos	Cant.	%	170	45.9	200	54.1	Ingresos Menos de 1,000	229	134.7 %					Ingresos entre Lps. 1,001 a 2,000	33	19.4 %					Ingresos entre Lps. 2,001 a 4,000	80	47.1 %					Ingresos entre Lps. 4,001 a 8,000	22	12.9 %					Ingresos entre Lps. 8,001 y más	12	7.1 %																		
Si	%	No	%	Ingresos	Cant.	%																																																																				
170	45.9	200	54.1	Ingresos Menos de 1,000	229	134.7 %																																																																				
				Ingresos entre Lps. 1,001 a 2,000	33	19.4 %																																																																				
				Ingresos entre Lps. 2,001 a 4,000	80	47.1 %																																																																				
				Ingresos entre Lps. 4,001 a 8,000	22	12.9 %																																																																				
				Ingresos entre Lps. 8,001 y más	12	7.1 %																																																																				
<p>36. Alguien de la familia ha obtenido algún tipo de prestamo:</p> <p>Si <u>7</u> <u>6.73</u> % No <u>67</u> <u>64.42</u> % M <u>6</u> <u>85.71</u> % F <u>1</u> <u>14.29</u> %</p>							<p>39. Cuantos son los ingresos mensuales familiares:</p> <table border="1"> <thead> <tr> <th>Rangos (Lps)</th> <th>Hogar</th> <th>%</th> </tr> </thead> <tbody> <tr> <td>de 1,000.00</td> <td>10</td> <td>9.615</td> </tr> <tr> <td>1,001 - 2,000</td> <td>8</td> <td>7.692</td> </tr> <tr> <td>2,001 - 4,000</td> <td>42</td> <td>40.38</td> </tr> <tr> <td>4,001 - 8,000</td> <td>32</td> <td>30.77</td> </tr> <tr> <td>8,001 - 12,000</td> <td>7</td> <td>6.731</td> </tr> <tr> <td>12,001 - 20,000</td> <td>2</td> <td>1.923</td> </tr> <tr> <td>20,001 - 30,000</td> <td>1</td> <td>0.962</td> </tr> <tr> <td>30,001 - 50,000</td> <td>2</td> <td>1.923</td> </tr> <tr> <td>50,001 y Mas</td> <td>0</td> <td>0</td> </tr> </tbody> </table>								Rangos (Lps)	Hogar	%	de 1,000.00	10	9.615	1,001 - 2,000	8	7.692	2,001 - 4,000	42	40.38	4,001 - 8,000	32	30.77	8,001 - 12,000	7	6.731	12,001 - 20,000	2	1.923	20,001 - 30,000	1	0.962	30,001 - 50,000	2	1.923	50,001 y Mas	0	0																														
Rangos (Lps)	Hogar	%																																																																								
de 1,000.00	10	9.615																																																																								
1,001 - 2,000	8	7.692																																																																								
2,001 - 4,000	42	40.38																																																																								
4,001 - 8,000	32	30.77																																																																								
8,001 - 12,000	7	6.731																																																																								
12,001 - 20,000	2	1.923																																																																								
20,001 - 30,000	1	0.962																																																																								
30,001 - 50,000	2	1.923																																																																								
50,001 y Mas	0	0																																																																								
<p>37. Reciben remesas:</p> <p>Si <u>6</u> <u>5.77</u> % No <u>98</u> <u>94.23</u> %</p>																																																																										
<p>38. Cuanto lps.</p> <table border="1"> <thead> <tr> <th>No.</th> <th>Rango</th> <th>Cant.</th> <th>%</th> </tr> </thead> <tbody> <tr> <td>1</td> <td>0.01 - 1000.00</td> <td>2</td> <td>33.33</td> </tr> <tr> <td>2</td> <td>1000.01 - 2000.00</td> <td>2</td> <td>33.33</td> </tr> <tr> <td>3</td> <td>2000.01 - y mas</td> <td>2</td> <td>33.33</td> </tr> </tbody> </table>							No.	Rango	Cant.	%	1	0.01 - 1000.00	2	33.33	2	1000.01 - 2000.00	2	33.33	3	2000.01 - y mas	2	33.33	<p>40. Los ingresos familiares ajustan para alimentarse los:</p> <p>1. 3 tiempos <u>84</u> <u>80.8</u> % 2. 2 tiempos <u>18</u> <u>17.3</u> % 3. 1 tiempos <u>2</u> <u>1.9</u> %</p>																																																			
No.	Rango	Cant.	%																																																																							
1	0.01 - 1000.00	2	33.33																																																																							
2	1000.01 - 2000.00	2	33.33																																																																							
3	2000.01 - y mas	2	33.33																																																																							

Indicadores Socioeconómicos Línea Base Municipio San Nicolás Copán.

<p>41. Trabaja por cuenta propia la tierra alguien en la familia</p> <p>1. Si <u>38</u> <u>36.5</u> %</p> <p>2. No <u>66</u> <u>63.5</u> %</p> <p>M <u>38</u> <u>100.0</u> %</p> <p>F <u>0</u> <u>0.0</u> %</p> <p>Cuantos</p> <p>Uno <u>30</u> <u>78.9</u> %</p> <p>Dos <u>2</u> <u>5.3</u> %</p> <p>Tres <u>6</u> <u>15.8</u> %</p> <p>Cuatro <u>0</u> <u>0.0</u> %</p> <p>Cinco y mas <u>0</u> <u>0.0</u> %</p>	<p>43. Se producen alimentos en la familia:</p> <p>Si <u>35</u> <u>33.7</u> %</p> <p>No <u>69</u> <u>66.3</u> %</p>																																																																										
<p>42. Tipo de tenencia de la tierra</p> <p>1. Propia pagada <u>7</u> <u>6.7</u> %</p> <p>Pleno <u>5</u> <u>71.4</u> %</p> <p>Util <u>2</u> <u>28.6</u> %</p> <p>2. Propia pagando <u>0</u> <u>0.0</u> %</p> <p>3. Alquilada <u>19</u> <u>18.3</u> %</p> <p>4. Prestada <u>11</u> <u>10.6</u> %</p> <p>5. En litigio <u>0</u> <u>0.0</u> %</p> <p>6. Comunal <u>0</u> <u>0.0</u> %</p> <p>7. No tiene <u>67</u> <u>64.4</u> %</p>	<p>44. Producen suficientes alimentos para autoconsumo:</p> <p>Si <u>26</u> <u>25.0</u> %</p> <p>No <u>77</u> <u>74.0</u> %</p>																																																																										
<p>47. Cuantas mujeres de la familia participan en organizaciones:</p> <p>Ninguno <u>87</u> <u>83.7</u> %</p> <p>Uno <u>12</u> <u>11.5</u> %</p> <p>Dos <u>3</u> <u>2.9</u> %</p> <p>Tres y mas <u>2</u> <u>1.9</u> %</p>	<p>45. De los alimentos que producen obtienen exedentes para la venta:</p> <p>Si <u>10</u> <u>9.6</u> %</p> <p>No <u>93</u> <u>89.4</u> %</p>																																																																										
<p>Indicadores Socioeconómicos de San Nicolás, Copán</p>	<p>46. Cuantos hombres de la familia participan en organizaciones:</p> <p>Ninguno <u>85</u> <u>81.7</u> %</p> <p>Uno <u>17</u> <u>16.3</u> %</p> <p>Dos <u>1</u> <u>1.0</u> %</p> <p>Tres y mas <u>1</u> <u>1.0</u> %</p> <p>48. En la casa que habita existen los siguientes servicios publicos:</p> <table border="1"> <thead> <tr> <th rowspan="2">No</th> <th rowspan="2">Servicios Publicos</th> <th colspan="2">Lo reciben</th> </tr> <tr> <th>Cant.</th> <th>%</th> </tr> </thead> <tbody> <tr> <td>1</td> <td>Agua de pozo propio</td> <td>3</td> <td>2.9</td> </tr> <tr> <td>2</td> <td>Agua domiciliar de pozo comunal</td> <td>40</td> <td>38.5</td> </tr> <tr> <td>3</td> <td>Acarrea agua de rio o quebrada</td> <td>26</td> <td>25.0</td> </tr> <tr> <td>4</td> <td>Agua domiciliar por acueducto</td> <td>77</td> <td>74.0</td> </tr> <tr> <td>5</td> <td>Agua domiciliar por Manguera</td> <td>7</td> <td>6.7</td> </tr> <tr> <td>6</td> <td>Agua llave publica / fuente</td> <td>47</td> <td>45.2</td> </tr> <tr> <td>7</td> <td>Reservorio de agua lluvia</td> <td>8</td> <td>7.7</td> </tr> <tr> <td>8</td> <td>Servicio sanitario</td> <td>64</td> <td>61.5</td> </tr> <tr> <td>9</td> <td>Letrina</td> <td>14</td> <td>13.5</td> </tr> <tr> <td>10</td> <td>Usa la letrina</td> <td>12</td> <td>11.5</td> </tr> <tr> <td>11</td> <td>Recolección de basura</td> <td>0</td> <td>0.0</td> </tr> <tr> <td>12</td> <td>Aseo de calles</td> <td>0</td> <td>0.0</td> </tr> <tr> <td>13</td> <td>Energia eléctrica domiciliaria</td> <td>75</td> <td>72.1</td> </tr> <tr> <td>14</td> <td>Teléfono (Hondutel)</td> <td>0</td> <td>0.0</td> </tr> <tr> <td>15</td> <td>Teléfono (Celular)</td> <td>91</td> <td>87.5</td> </tr> <tr> <td>16</td> <td>Alumbrada publico</td> <td>31</td> <td>29.8</td> </tr> <tr> <td>17</td> <td>Mantenimiento de calles</td> <td>0</td> <td>0.0</td> </tr> </tbody> </table>	No	Servicios Publicos	Lo reciben		Cant.	%	1	Agua de pozo propio	3	2.9	2	Agua domiciliar de pozo comunal	40	38.5	3	Acarrea agua de rio o quebrada	26	25.0	4	Agua domiciliar por acueducto	77	74.0	5	Agua domiciliar por Manguera	7	6.7	6	Agua llave publica / fuente	47	45.2	7	Reservorio de agua lluvia	8	7.7	8	Servicio sanitario	64	61.5	9	Letrina	14	13.5	10	Usa la letrina	12	11.5	11	Recolección de basura	0	0.0	12	Aseo de calles	0	0.0	13	Energia eléctrica domiciliaria	75	72.1	14	Teléfono (Hondutel)	0	0.0	15	Teléfono (Celular)	91	87.5	16	Alumbrada publico	31	29.8	17	Mantenimiento de calles	0	0.0
No	Servicios Publicos			Lo reciben																																																																							
		Cant.	%																																																																								
1	Agua de pozo propio	3	2.9																																																																								
2	Agua domiciliar de pozo comunal	40	38.5																																																																								
3	Acarrea agua de rio o quebrada	26	25.0																																																																								
4	Agua domiciliar por acueducto	77	74.0																																																																								
5	Agua domiciliar por Manguera	7	6.7																																																																								
6	Agua llave publica / fuente	47	45.2																																																																								
7	Reservorio de agua lluvia	8	7.7																																																																								
8	Servicio sanitario	64	61.5																																																																								
9	Letrina	14	13.5																																																																								
10	Usa la letrina	12	11.5																																																																								
11	Recolección de basura	0	0.0																																																																								
12	Aseo de calles	0	0.0																																																																								
13	Energia eléctrica domiciliaria	75	72.1																																																																								
14	Teléfono (Hondutel)	0	0.0																																																																								
15	Teléfono (Celular)	91	87.5																																																																								
16	Alumbrada publico	31	29.8																																																																								
17	Mantenimiento de calles	0	0.0																																																																								

**Levantamiento De Indicadores Socioeconómicos
Ejemplo De Identificación De Viviendas Por Comunidad**

Municipio De: San Nicolás, Copán

Código: 0419

Comunidad: Aldea El Carrizal.

Nº Vivienda	Nombre De Jefe De Familia	Ocupado	Desocupado	Edificio, Publico Negocio/ Otro	Estado Vivienda		
					B	R	M
1	Efraín Galdámez	X					X
2	Melvin Geovany Alvarado	X				X	
3	Marco Tulio Alvarado	X			X		
4	Efraín Díaz Claros	X					X
5	Asencio Lara	X					X
6	Juan Ángel Ramírez	X					X
7	José Domingo Herrera	X					X
8	Daniel Caballero	X				X	
9	Claro Herrera	X					X
10	Marciano Benítez	X					X
11	Emilio Castro	X					X
12	Juan López	X					X
13	Arlon Josué Hernández	X					X
14	Visitación Portillo	X			X		
15	José Paz	X				X	
16	José Daniel Sánchez	X				X	
17	Emperatriz Reyes	X					X
18	Francisco Gómez	X		Pulpería			
19	Gerardo Alfredo Mancía	X					X
20	Juan López	X					X
21	José Alberto Martínez	X					X
22	Rosa Leticia Martínez	X				X	
23	Francisco Herrera	X				X	
24	Juana Antonia López	X				X	
25	José Alfonso Cuesta	X				X	
26	Santos Antonio Mejía	X				X	
27	Reyna Teresa Velásquez	X				X	
28	María Rosario Ardon	X				X	
29	José María López	X				X	
30	-----		X				

Indicadores Socioeconómicos Línea Base Municipio San Nicolás Copán.

31	Juan Barrera Vásquez	X				X	
32	José Rafael Cuesta	X				X	
33	José Luis Chinchilla	X				X	
34	Iglesia			Iglesia			
35	Pedro Del Cid	X			X		
36	María Consuelo Hernández	X				X	
37	Berta Maldonado	X			X		
38	Glenda Peraza	X		Pulpería			
39	María Anselma López	X				X	
40	Santos Margarita Hernández	X				X	
41	María Maribel Hernández	X			X		
42	Filadelfo Mejía	X				X	
43	Wilman Lara	X				X	
44	Neptali Casco	X					X
45	Angélica Marta López	X				X	
46	Orlando Velásquez	X					
47	Barbería			Negocio			
48	Juan José Martínez	X			X		
49	Daniel Martínez	X				X	
50	Héctor Gutiérrez	X			X		
51	Blanca Rosa Coto		X				
52	Blanca Rosa Coto	X				X	
53	Nery Portillo	X			X		
54	María Morales	X				X	
55	Negocio			Pulpería			
56	Fredy Hernán Arita	X				X	
57	Adelmo Arita	X				X	
58	Marina Madrid	X			X		
59	Irene De Jesús López	X				X	
60	Feliciano López	X				X	

Indicadores Socioeconómicos Línea Base Municipio San Nicolás Copán.

61	Galera			Galera			
62	Melvin Edulfo López	X				X	
63	Cesar Humberto Gutiérrez	X				X	
64	Wilmer López	X				X	
65	Construcción			Construcción			
66	Oscar Armando Argueta	X				X	
67	Gloria Almazán	X				X	
68	Galera			Galera			
69	Juan Antonio Hernández	X				X	
70	Galera						
71	Fredy Benigno López	X				X	
72	Construcción			Construcción			
73	Galera			Galera			
74	Marco Antonio Bojórquez	X					X
75	José Florencio López	X				X	
76	Marco Tulio Bojórquez	X				X	
77	Galera			Galera			
78	Galera			Galera			
79	José Antonio Jerónimo	X			X		
80	Juan Antonio Coto	X				X	
81	Mario Alberto Coto	X				X	
82	Javier Antonio Martínez	X				X	
83	Manuel De Jesús Maldonado	X				X	
84	Héctor Arnulfo Martínez	X				X	
85	Rosa Esther Maldonado	X			X		
86	Kínder			Kínder			
87	Escuela			Escuela			
88	Negocio			Pulpería			
89	María Magdalena Ramos	X			X		
90	Carlos Ardon	X				X	

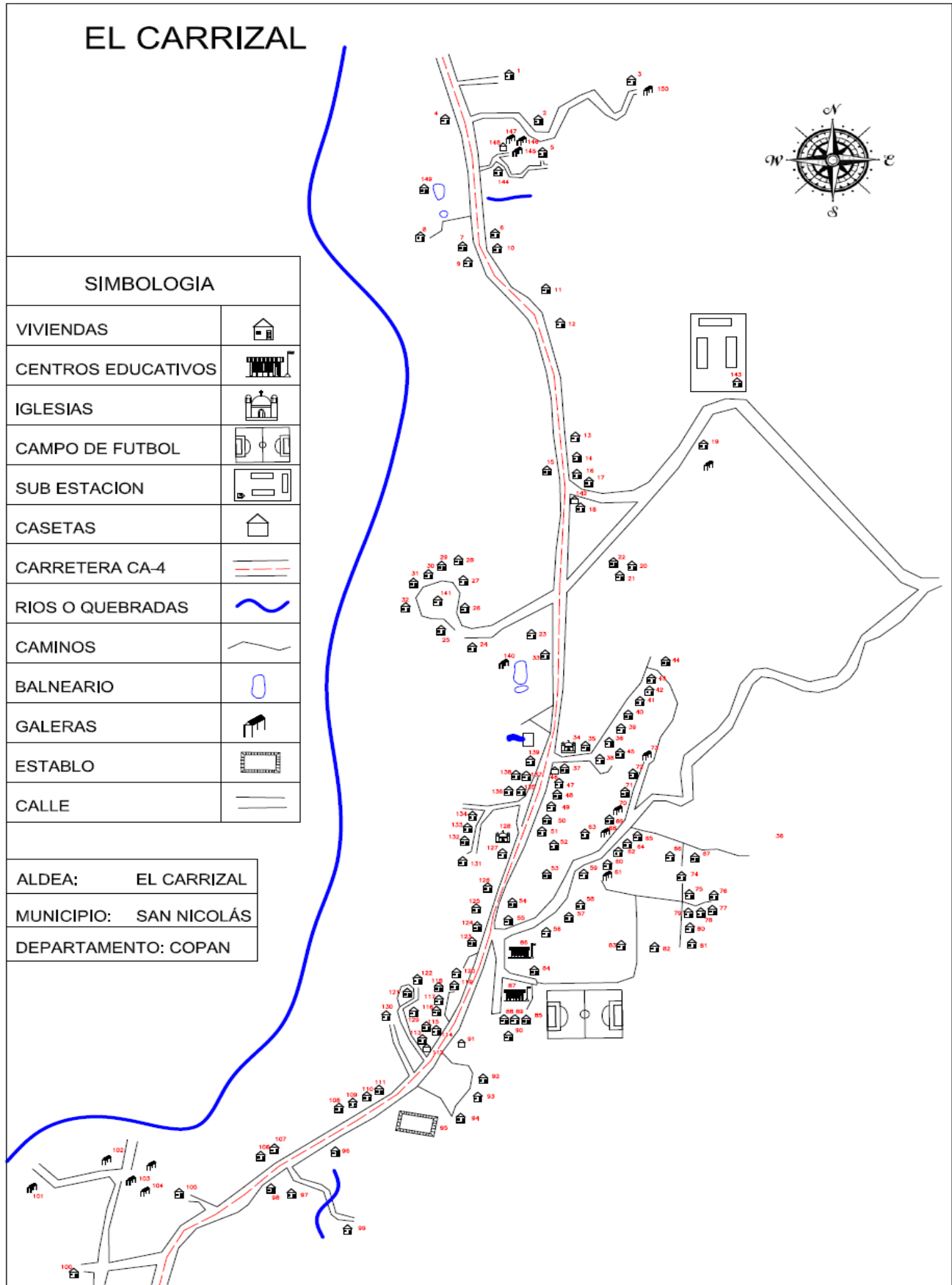
Indicadores Socioeconómicos Línea Base Municipio San Nicolás Copán.

91	José Salvador Maldonado			Negocio			
92	Odilia López	X				X	
93	Carlos Neptali López	X				X	
94	Juan José Arita	X			X		
95	Establo			Establo			
96	Pablo (Pendiente El Apellido)		X				X
97	Manuel De Jesús López	X				X	
98	Efraín		X				X
99	Wilson Alduvi Arita	X					X
100	Omar Vásquez	X			X		
101	Galera			Galera			
102	Galera			Galera			
103	Galera			Galera			
104	Galera			Galera			
105	Misael Mejía	X				X	
106	Mata Julia López	X					X
107	José Ernesto Hernández	X				X	
108	Leónidas Hernández	X			X		
109	Lidia Del Carmen Hernández	X			X		
110	Marie Victoria Hernández		X				
111	Adalberto Hernández	X					X
112	Negocio	X		Pulpería			
113	Cinthia Erazo	X					X
114	Negocio			Pulpería			
115	José Reimundo Fuente	X			X		
116	Ángel Alonzo Hernández	X				X	
117	José Hernán Hernández	X					X
118	Jorge Aguilar	X				X	
119	Juan Ramón Aguilar	X				X	
120	Lucia Hernández	X					X

Indicadores Socioeconómicos Línea Base Municipio San Nicolás Copán.

121	Héctor Manuel Villanueva	X				X	
122	Dora Chica López			Construcción			
123	Mirian Daniela Martínez	X			X		
124	Ana Ruth Pinto	X				X	
125	Gladis Márquez	X				X	
126	Galera						
127	Pulperia						
128	Iglesia						
129	Miguel Ángel Chicas		X				
130	Nolvin (Pendiente Apellido)		X				
131	María Irma Chicas López	X				X	
132	Marta Julia Hernández	X			X		
133	Ana María Hernández	X				X	
134	Albertina López Hernández	X				X	
135	Lucinda Chicas	X			X		
136	Denis Rodolfo Castillo		X			X	
137	Lucia Martínez	X			X		
138	Lucia Martinez	X				X	
139	Demetrio Castillo Vásquez	X			X		

Descripción Edificación	# Edificaciones
Viviendas Ocupadas	105
Viviendas Desocupadas	8
Iglesias	2
Centro Comunal	-
Escuela	1
Kínder	1
Cesar-Cesamos	-
Negocios	3
Edificios Gubernamentales	-
Otras	19
Total Edificaciones	139



MANCOMUNIDAD CHORTI						
MUNICIPALIDAD DE SAN NICOLAS, COPÁN						
Encuesta Socioeconomica para Establecer Línea de Base a Nivel Municipal						
(en el marco de los ODM)						
DATOS GENERALES						
Municipio: San Nicolas, Copán						
Caserio: Agua Tibia						
Población: <u> 37 </u>				Vivienda: <u> 10 </u>		
12. Clasificación de personas por rangos de edades y sexos				15. Quien atendió el parto		
No	Rangos de Edades	No. De Personas	Sexo		saben leer y escribir	
			F	M	F	M
1	Menores de 1 año	1	1	0	0	0
2	De 1 a 4 años	3	1	2	0	0
3	De 5 a 6 años	1	1	0	1	0
4	De 7 a 12 años	3	2	1	2	1
5	De 13 a 15 años	2	1	1	1	1
6	De 16 a 18 años	2	1	1	1	1
7	De 19 a 23 años	5	1	4	0	3
8	De 24 a 30 años	8	5	3	5	2
9	De 31 a 40 años	4	0	4	0	4
10	De 41 a 50 años	1	1	0	1	0
11	De 51 a 64 años	6	3	3	2	1
12	De 65 años y mas	1	0	1	0	0
13. Cuantas madres solteras hay en el hogar:				15. Quien atendió el parto		
<u> 1 </u> <u> 10.0 </u> %				1. Enfermera <u> </u> <u> 0.0 </u> %		
14. Cuantos niñ@s nacieron en la familia durante 2013:				2. Partera <u> </u> <u> 0.0 </u> %		
<u> 2 </u> <u> 20.0 </u> %				3. Medico <u> 2 </u> <u> 25.0 </u> %		
Femenino <u> 1 </u> <u> 50.0 </u> %				4. Ella sola <u> </u> <u> 0.0 </u> %		
Masculino <u> 1 </u> <u> 50.0 </u> %				5. Marido <u> </u> <u> 0.0 </u> %		
Mujeres en edad reproductiva				6. Otra Persona <u> </u> <u> 0.0 </u> %		
<u> 8 </u>				16. Hubo alguna muerte materna durante el parto o post parto en la familia en el 2013 (hogares)		
17. Planifica la familia con su pareja:				1. Si <u> 0 </u> <u> 0.0 </u> % 2. No <u> 0 </u> <u> 0.0 </u> %		
<u> 2 </u> <u> 20.0 </u> % 2. No <u> 8 </u> <u> 80.0 </u> %				18. Tipo de método que usa:		
18. Tipo de método que usa:				1. Ritmo <u> 0 </u> <u> 0.0 </u> %		
				2. Diu <u> 0 </u> <u> 0.0 </u> %		
				3. Pastilla <u> 1 </u> <u> 50.0 </u> %		
				4. Preservativo <u> 0 </u> <u> 0.0 </u> %		
				5. Inyección <u> 1 </u> <u> 50.0 </u> %		
				6. Operación <u> 0 </u> <u> 0.0 </u> %		
				6.1. F <u> 0 </u> <u> 0.0 </u> %		
				6.2. M <u> 0 </u> <u> 0.0 </u> %		

Indicadores Socioeconómicos Línea Base Municipio San Nicolás Copán.

19. Se murio en la familia un niño (a) menor de 5 años en el 2013:

1. Si 0 0.0 %

2. No 0 0.0 %

Femenino 0 #### %

Masculino 0 #### %

20. Se manifestaron en elgun miembro de su familia las siguientes enfermedades, durante el 2013:

No	Tipo de enfermedad	Se manifesto		Sexo				Asistencia					
		Si	%	M	%	F	%	Publi ca	%	Priv ada	%	Pro pia	%
1	Infecciones Respiratorias Agudas	1	3	1	100	0	0	1	100	0	0	0	0
2	Dengue Clásico	0	0	0	0	0	0	0	0	0	0	0	0
3	Paludismo	0	0	0	0	0	0	0	0	0	0	0	0
4	Dengue Hemorrágico	0	0	0	0	0	0	0	0	0	0	0	0
5	Chagas	0	0	0	0	0	0	0	0	0	0	0	0
6	Alcoholismo	0	0	0	0	0	0	0	0	0	0	0	0
7	Discapacidad en edad de 5 en adelante	0	0	0	0	0	0	0	0	0	0	0	0
8	Tuberculosis	0	0	0	0	0	0	0	0	0	0	0	0
9	Cancer	0	0	0	0	0	0	0	0	0	0	0	0
10	Diarreas	0	0	0	0	0	0	0	0	0	0	0	0
11	De la piel	0	0	0	0	0	0	0	0	0	0	0	0
12	Otros:	0	0	0	0	0	0	0	0	0	0	0	0

21. Tipo de vivienda en uso:

Casa 9 90.0 %

Apartamento Independiente 1 10.0 %

Local no abitacional 0 0.0 %

Cuarto mesón (cuarterías) 0 0.0 %

Casa improvisada 0 0.0 %

22. Materiales de construcción de las paredes:

1. Adobe 2 20.0 %

2. Bloque 8 80.0 %

3. Bahareque 0 0.0 %

4. Madera 0 0.0 %

5. Desperdicios 0 0.0 %

6. Ladrillo 0 0.0 %

7. Piedra 0 0.0 %

23. Tenencia de la vivienda:

Propia totalmente pagada 6 60.0 %

Dominio:

Pleno 2 33.3 %

Escritura 3 50.0 %

Util 1 16.7 %

Sexo:

Masculino 6 #### %

Femenino 0 0.0 %

Ambos 0 0.0 %

Propia Pagando 1 10.0 %

Alquilada 2 20.0 %

Prestada 1 10.0 %

Indicadores Socioeconómicos Línea Base Municipio San Nicolás Copán.

<p>24. Cuales son los principales problemas de la vivienda.</p> <table> <tr> <td>No tiene repello</td> <td><u>3</u></td> <td><u>30.0</u></td> <td>%</td> <td>Externo</td> <td><u>3</u></td> <td><u>100.0</u></td> <td>%</td> <td>Interno</td> <td><u>3</u></td> <td><u>#####</u></td> <td>%</td> </tr> <tr> <td>Piso de tierra</td> <td><u>1</u></td> <td><u>10.0</u></td> <td>%</td> <td></td> <td></td> <td></td> <td></td> <td></td> <td></td> <td></td> <td></td> </tr> <tr> <td>Falta de cielo falso</td> <td><u>10</u></td> <td><u>100.0</u></td> <td>%</td> <td></td> <td></td> <td></td> <td></td> <td></td> <td></td> <td></td> <td></td> </tr> <tr> <td>Problemas estructurales</td> <td><u>2</u></td> <td><u>20.0</u></td> <td>%</td> <td></td> <td></td> <td></td> <td></td> <td></td> <td></td> <td></td> <td></td> </tr> <tr> <td>Techo en mal estado</td> <td><u>1</u></td> <td><u>10.0</u></td> <td>%</td> <td></td> <td></td> <td></td> <td></td> <td></td> <td></td> <td></td> <td></td> </tr> <tr> <td>Ninguno</td> <td><u>0</u></td> <td><u>0.0</u></td> <td>%</td> <td></td> <td></td> <td></td> <td></td> <td></td> <td></td> <td></td> <td></td> </tr> </table>				No tiene repello	<u>3</u>	<u>30.0</u>	%	Externo	<u>3</u>	<u>100.0</u>	%	Interno	<u>3</u>	<u>#####</u>	%	Piso de tierra	<u>1</u>	<u>10.0</u>	%									Falta de cielo falso	<u>10</u>	<u>100.0</u>	%									Problemas estructurales	<u>2</u>	<u>20.0</u>	%									Techo en mal estado	<u>1</u>	<u>10.0</u>	%									Ninguno	<u>0</u>	<u>0.0</u>	%								
No tiene repello	<u>3</u>	<u>30.0</u>	%	Externo	<u>3</u>	<u>100.0</u>	%	Interno	<u>3</u>	<u>#####</u>	%																																																																
Piso de tierra	<u>1</u>	<u>10.0</u>	%																																																																								
Falta de cielo falso	<u>10</u>	<u>100.0</u>	%																																																																								
Problemas estructurales	<u>2</u>	<u>20.0</u>	%																																																																								
Techo en mal estado	<u>1</u>	<u>10.0</u>	%																																																																								
Ninguno	<u>0</u>	<u>0.0</u>	%																																																																								
<p>25. Condiciones de la vivienda:</p> <table> <tr> <td>Buena</td> <td><u>0</u></td> <td><u>0.0</u></td> <td>%</td> </tr> <tr> <td>Regular</td> <td><u>9</u></td> <td><u>90.0</u></td> <td>%</td> </tr> <tr> <td>Mala</td> <td><u>1</u></td> <td><u>10.0</u></td> <td>%</td> </tr> </table>				Buena	<u>0</u>	<u>0.0</u>	%	Regular	<u>9</u>	<u>90.0</u>	%	Mala	<u>1</u>	<u>10.0</u>	%	<p>29. Cuántas piezas se utilizan como dormitorio:</p> <table> <tr> <td>Una</td> <td><u>5</u></td> <td><u>50.0</u></td> <td>%</td> </tr> <tr> <td>Dos</td> <td><u>3</u></td> <td><u>30.0</u></td> <td>%</td> </tr> <tr> <td>Tres</td> <td><u>2</u></td> <td><u>20.0</u></td> <td>%</td> </tr> <tr> <td>Cuatro y mas</td> <td><u>0</u></td> <td><u>0.0</u></td> <td>%</td> </tr> </table>				Una	<u>5</u>	<u>50.0</u>	%	Dos	<u>3</u>	<u>30.0</u>	%	Tres	<u>2</u>	<u>20.0</u>	%	Cuatro y mas	<u>0</u>	<u>0.0</u>	%																																								
Buena	<u>0</u>	<u>0.0</u>	%																																																																								
Regular	<u>9</u>	<u>90.0</u>	%																																																																								
Mala	<u>1</u>	<u>10.0</u>	%																																																																								
Una	<u>5</u>	<u>50.0</u>	%																																																																								
Dos	<u>3</u>	<u>30.0</u>	%																																																																								
Tres	<u>2</u>	<u>20.0</u>	%																																																																								
Cuatro y mas	<u>0</u>	<u>0.0</u>	%																																																																								
<p>26. Freceuntementeque utilizan para cocinar:</p> <table> <tr> <td>Electricidad</td> <td><u>1</u></td> <td><u>10.0</u></td> <td>%</td> </tr> <tr> <td>Gas volátil (Chimbo)</td> <td><u>2</u></td> <td><u>20.0</u></td> <td>%</td> </tr> <tr> <td>Gas (Kerosén)</td> <td><u>1</u></td> <td><u>10.0</u></td> <td>%</td> </tr> <tr> <td>Leña</td> <td><u>10</u></td> <td><u>#####</u></td> <td>%</td> </tr> <tr> <td>No Cosina</td> <td><u>0</u></td> <td><u>0.0</u></td> <td>%</td> </tr> </table>				Electricidad	<u>1</u>	<u>10.0</u>	%	Gas volátil (Chimbo)	<u>2</u>	<u>20.0</u>	%	Gas (Kerosén)	<u>1</u>	<u>10.0</u>	%	Leña	<u>10</u>	<u>#####</u>	%	No Cosina	<u>0</u>	<u>0.0</u>	%	<p>30. Cuántas familias viven en esta casa:</p> <table> <tr> <td>Una</td> <td><u>10</u></td> <td><u>100.0</u></td> <td>%</td> <td></td> </tr> <tr> <td>Dos</td> <td><u>0</u></td> <td><u>0.0</u></td> <td>%</td> <td></td> </tr> <tr> <td>Tres</td> <td><u>0</u></td> <td><u>0.0</u></td> <td>%</td> <td></td> </tr> <tr> <td>Cuatro</td> <td><u>0</u></td> <td><u>0.0</u></td> <td>%</td> <td>Familias</td> </tr> <tr> <td>Cinco y mas</td> <td><u>0</u></td> <td><u>0.0</u></td> <td>%</td> <td><u>10</u></td> </tr> </table>				Una	<u>10</u>	<u>100.0</u>	%		Dos	<u>0</u>	<u>0.0</u>	%		Tres	<u>0</u>	<u>0.0</u>	%		Cuatro	<u>0</u>	<u>0.0</u>	%	Familias	Cinco y mas	<u>0</u>	<u>0.0</u>	%	<u>10</u>																							
Electricidad	<u>1</u>	<u>10.0</u>	%																																																																								
Gas volátil (Chimbo)	<u>2</u>	<u>20.0</u>	%																																																																								
Gas (Kerosén)	<u>1</u>	<u>10.0</u>	%																																																																								
Leña	<u>10</u>	<u>#####</u>	%																																																																								
No Cosina	<u>0</u>	<u>0.0</u>	%																																																																								
Una	<u>10</u>	<u>100.0</u>	%																																																																								
Dos	<u>0</u>	<u>0.0</u>	%																																																																								
Tres	<u>0</u>	<u>0.0</u>	%																																																																								
Cuatro	<u>0</u>	<u>0.0</u>	%	Familias																																																																							
Cinco y mas	<u>0</u>	<u>0.0</u>	%	<u>10</u>																																																																							
<p>27. Cuantas piezas tiene esta vivienda:</p> <table> <tr> <td>Una</td> <td><u>1</u></td> <td><u>10.0</u></td> <td>%</td> </tr> <tr> <td>Dos</td> <td><u>1</u></td> <td><u>10.0</u></td> <td>%</td> </tr> <tr> <td>Tres</td> <td><u>3</u></td> <td><u>30.0</u></td> <td>%</td> </tr> <tr> <td>Cuatro</td> <td><u>3</u></td> <td><u>30.0</u></td> <td>%</td> </tr> <tr> <td>Cinco</td> <td><u>1</u></td> <td><u>10.0</u></td> <td>%</td> </tr> <tr> <td>Seis y mas</td> <td><u>1</u></td> <td><u>10.0</u></td> <td>%</td> </tr> </table>				Una	<u>1</u>	<u>10.0</u>	%	Dos	<u>1</u>	<u>10.0</u>	%	Tres	<u>3</u>	<u>30.0</u>	%	Cuatro	<u>3</u>	<u>30.0</u>	%	Cinco	<u>1</u>	<u>10.0</u>	%	Seis y mas	<u>1</u>	<u>10.0</u>	%	<p>31. Ha emigrado algun miembro de su hogar:</p> <table> <tr> <td>Si</td> <td><u>2</u></td> <td><u>20.0</u></td> <td>%</td> </tr> <tr> <td>Cuantos</td> <td><u>2</u></td> <td><u>20.0</u></td> <td>%</td> </tr> <tr> <td>Sexo:</td> <td></td> <td></td> <td></td> </tr> <tr> <td>Maculino</td> <td><u>1</u></td> <td><u>50.0</u></td> <td>%</td> </tr> <tr> <td>Femenino</td> <td><u>1</u></td> <td><u>50.0</u></td> <td>%</td> </tr> <tr> <td>Dentro del país</td> <td><u>1</u></td> <td><u>50.0</u></td> <td>%</td> </tr> <tr> <td>Otro país</td> <td><u>1</u></td> <td><u>50.0</u></td> <td>%</td> </tr> <tr> <td>No</td> <td><u>0</u></td> <td><u>0.0</u></td> <td>%</td> </tr> </table>				Si	<u>2</u>	<u>20.0</u>	%	Cuantos	<u>2</u>	<u>20.0</u>	%	Sexo:				Maculino	<u>1</u>	<u>50.0</u>	%	Femenino	<u>1</u>	<u>50.0</u>	%	Dentro del país	<u>1</u>	<u>50.0</u>	%	Otro país	<u>1</u>	<u>50.0</u>	%	No	<u>0</u>	<u>0.0</u>	%												
Una	<u>1</u>	<u>10.0</u>	%																																																																								
Dos	<u>1</u>	<u>10.0</u>	%																																																																								
Tres	<u>3</u>	<u>30.0</u>	%																																																																								
Cuatro	<u>3</u>	<u>30.0</u>	%																																																																								
Cinco	<u>1</u>	<u>10.0</u>	%																																																																								
Seis y mas	<u>1</u>	<u>10.0</u>	%																																																																								
Si	<u>2</u>	<u>20.0</u>	%																																																																								
Cuantos	<u>2</u>	<u>20.0</u>	%																																																																								
Sexo:																																																																											
Maculino	<u>1</u>	<u>50.0</u>	%																																																																								
Femenino	<u>1</u>	<u>50.0</u>	%																																																																								
Dentro del país	<u>1</u>	<u>50.0</u>	%																																																																								
Otro país	<u>1</u>	<u>50.0</u>	%																																																																								
No	<u>0</u>	<u>0.0</u>	%																																																																								
<p>28. Cuantos baños tiene:</p> <table> <tr> <td>No tiene baño</td> <td><u>1</u></td> <td><u>10.0</u></td> <td>%</td> </tr> <tr> <td>Uno</td> <td><u>8</u></td> <td><u>80.0</u></td> <td>%</td> </tr> <tr> <td>Dos</td> <td><u>1</u></td> <td><u>10.0</u></td> <td>%</td> </tr> <tr> <td>Tres y mas</td> <td><u>0</u></td> <td><u>0.0</u></td> <td>%</td> </tr> </table>				No tiene baño	<u>1</u>	<u>10.0</u>	%	Uno	<u>8</u>	<u>80.0</u>	%	Dos	<u>1</u>	<u>10.0</u>	%	Tres y mas	<u>0</u>	<u>0.0</u>	%	<p>32. Conoce usted casos de violencia intrafamiliar en el barrio en el ultimo año:</p> <table> <tr> <td>Si</td> <td><u>0</u></td> <td><u>-</u></td> <td>%</td> <td>Cuantos</td> <td><u>0</u></td> <td><u>###</u></td> <td>%</td> </tr> <tr> <td>No</td> <td><u>0</u></td> <td><u>-</u></td> <td>%</td> <td></td> <td></td> <td></td> <td></td> </tr> </table>				Si	<u>0</u>	<u>-</u>	%	Cuantos	<u>0</u>	<u>###</u>	%	No	<u>0</u>	<u>-</u>	%																																								
No tiene baño	<u>1</u>	<u>10.0</u>	%																																																																								
Uno	<u>8</u>	<u>80.0</u>	%																																																																								
Dos	<u>1</u>	<u>10.0</u>	%																																																																								
Tres y mas	<u>0</u>	<u>0.0</u>	%																																																																								
Si	<u>0</u>	<u>-</u>	%	Cuantos	<u>0</u>	<u>###</u>	%																																																																				
No	<u>0</u>	<u>-</u>	%																																																																								

Indicadores Socioeconómicos Línea Base Municipio San Nicolás Copán.

33. Le ha sucedido algún caso de violencia a usted o a su familia en el ultimo año:

Si 0 0.0 % Cuantos 0 0.0 % No 0 0.0 %

34. Situación educativa actual, e igualdad entre los sexos, de los niños en edad escolar (4 a 23 años) ()

Sexo		Grado que actualmente cursan o cursaron											Estudian ahora	
M	F	Pre Grado	Primer Grado	Segundo Grado	Tercero Grado	Cuarto Grado	Quinto Grado	Sexto Grado	Básico	Diver.	Univ.	Ning.	Si	No
9	6	1	1	0	0	0	0	4	4	1	0	4	7	8
60. %	40. %	6.7 %	6.7 %	0.0 %	0.0 %	0.0 %	0.0 %	26.7 %	26.7 %	6.7 %	0.0 %	26.7 %	46.7 %	53.3 %

35. Profesión u oficio e ingresos de los miembros de la familia en edad de trabajar:

Pea Ocupada y Desocupada

Si	%	No	%

Ingresos Menos de 1,000 21 150.0 %
 Ingresos entre Lps. 1,001 a 2,000 2 14.3 %
 Ingresos entre Lps. 2,001 a 4,000 4 28.6 %
 Ingresos entre Lps. 4,001 a 8,000 1 7.1 %
 Ingresos entre Lps. 8,001 y más 2 14.3 %

36. Alguien de la familia ha obtenido algún tipo de prestamo:

Si 1 10.00 %
 No 9 90.00 %
 M 1 ##### %
 F 0 - %

39. Cuantos son los ingresos mensuales familiares:

Rangos (Lps)	Hogar	%
de 1,000.00	0	0
1,001 - 2,000	3	30
2,001 - 4,000	2	20
4,001 - 8,000	3	30
8,001 - 12,000	0	0
12,001 - 20,000	0	0
20,001 - 30,000	1	10
30,001 - 50,000	1	10
50,001 y Mas	0	0

37. Reciben remesas:

Si 0 - %
 No 0 - %

40. Los ingresos familiares ajustan para alimentarse los:

1. 3 tiempos 9 90.0 %
 2. 2 tiempos 1 10.0 %
 3. 1 tiempos 0 0.0 %

38. Cuanto lps.

No.	Rango	Cant.	%
1	0.01 - 1000.00	0	#DIV/0!
2	1000.01 - 2000.00	0	#DIV/0!
3	2000.01 - y mas	0	#DIV/0!

40. Los ingresos familiares ajustan para alimentarse los:

1. 3 tiempos 9 90.0 %
 2. 2 tiempos 1 10.0 %
 3. 1 tiempos 0 0.0 %

Indicadores Socioeconómicos Línea Base Municipio San Nicolás Copán.

<p>41. Trabaja por cuenta propia la tierra alguien en la familia</p> <p>1. Si <u>3</u> <u>30.0</u> %</p> <p>2. No <u>7</u> <u>70.0</u> %</p> <p>M <u>3</u> <u>100.0</u> %</p> <p>F <u>0</u> <u>0.0</u> %</p> <p>Cuantos</p> <p>Uno <u>1</u> <u>33.3</u> %</p> <p>Dos <u>2</u> <u>66.7</u> %</p> <p>Tres <u>0</u> <u>0.0</u> %</p> <p>Cuatro <u>0</u> <u>0.0</u> %</p> <p>Cinco y mas <u>0</u> <u>0.0</u> %</p>	<p>43. Se producen alimentos en la familia:</p> <p>Si <u>4</u> <u>40.0</u> %</p> <p>No <u>6</u> <u>60.0</u> %</p>																																																																										
<p>42. Tipo de tenencia de la tierra</p> <p>1. Propia pagada <u>2</u> <u>20.0</u> %</p> <p>Pleno <u>1</u> <u>50.0</u> %</p> <p>Util <u>1</u> <u>50.0</u> %</p> <p>2. Propia pagando <u>0</u> <u>0.0</u> %</p> <p>3. Alquilada <u>2</u> <u>20.0</u> %</p> <p>4. Prestada <u>0</u> <u>0.0</u> %</p> <p>5. En litigio <u>0</u> <u>0.0</u> %</p> <p>6. Comunal <u>0</u> <u>0.0</u> %</p> <p>7. No tiene <u>6</u> <u>60.0</u> %</p>	<p>44. Producen suficientes alimentos para autoconsumo:</p> <p>Si <u>4</u> <u>40.0</u> %</p> <p>No <u>6</u> <u>60.0</u> %</p>																																																																										
<p>47. Cuantas mujeres de la familia participan en organizaciones:</p> <p>Ninguno <u>0</u> <u>0.0</u> %</p> <p>Uno <u>5</u> <u>50.0</u> %</p> <p>Dos <u>0</u> <u>0.0</u> %</p> <p>Tres y mas <u>0</u> <u>0.0</u> %</p>	<p>45. De los alimentos que producen obtienen exedentes para la venta:</p> <p>Si <u>3</u> <u>30.0</u> %</p> <p>No <u>7</u> <u>70.0</u> %</p>																																																																										
<p>Indicadores Socioeconómicos de San Nicolás, Copán</p>	<p>46. Cuantos hombres de la familia participan en organizaciones:</p> <p>Ninguno <u>0</u> <u>0.0</u> %</p> <p>Uno <u>5</u> <u>50.0</u> %</p> <p>Dos <u>0</u> <u>0.0</u> %</p> <p>Tres y mas <u>0</u> <u>0.0</u> %</p>																																																																										
	<p>48. En la casa que habita existen los siguientes servicios publicos:</p> <table border="1"> <thead> <tr> <th rowspan="2">No</th> <th rowspan="2">Servicios Publicos</th> <th colspan="2">Lo reciben</th> </tr> <tr> <th>Cant.</th> <th>%</th> </tr> </thead> <tbody> <tr> <td>1</td> <td>Agua de pozo propio</td> <td>1</td> <td>10.0</td> </tr> <tr> <td>2</td> <td>Agua domiciliar de pozo comunal</td> <td>3</td> <td>30.0</td> </tr> <tr> <td>3</td> <td>Acarrea agua de rio o quebrada</td> <td>0</td> <td>0.0</td> </tr> <tr> <td>4</td> <td>Agua domiciliar por acueducto</td> <td>6</td> <td>60.0</td> </tr> <tr> <td>5</td> <td>Agua domiciliar por Manguera</td> <td>0</td> <td>0.0</td> </tr> <tr> <td>6</td> <td>Agua llave publica / fuente</td> <td>0</td> <td>0.0</td> </tr> <tr> <td>7</td> <td>Reservorio de agua lluvia</td> <td>0</td> <td>0.0</td> </tr> <tr> <td>8</td> <td>Servicio sanitario</td> <td>5</td> <td>50.0</td> </tr> <tr> <td>9</td> <td>Letrina</td> <td>2</td> <td>20.0</td> </tr> <tr> <td>10</td> <td>Usa la letrina</td> <td>2</td> <td>20.0</td> </tr> <tr> <td>11</td> <td>Recolección de basura</td> <td>0</td> <td>0.0</td> </tr> <tr> <td>12</td> <td>Aseo de calles</td> <td>0</td> <td>0.0</td> </tr> <tr> <td>13</td> <td>Energia eléctrica domiciliaria</td> <td>9</td> <td>90.0</td> </tr> <tr> <td>14</td> <td>Teléfono (Hondutel)</td> <td>0</td> <td>0.0</td> </tr> <tr> <td>15</td> <td>Teléfono (Celular)</td> <td>10</td> <td>100.0</td> </tr> <tr> <td>16</td> <td>Alumbrada publico</td> <td>9</td> <td>90.0</td> </tr> <tr> <td>17</td> <td>Mantenimiento de calles</td> <td>9</td> <td>90.0</td> </tr> </tbody> </table>	No	Servicios Publicos	Lo reciben		Cant.	%	1	Agua de pozo propio	1	10.0	2	Agua domiciliar de pozo comunal	3	30.0	3	Acarrea agua de rio o quebrada	0	0.0	4	Agua domiciliar por acueducto	6	60.0	5	Agua domiciliar por Manguera	0	0.0	6	Agua llave publica / fuente	0	0.0	7	Reservorio de agua lluvia	0	0.0	8	Servicio sanitario	5	50.0	9	Letrina	2	20.0	10	Usa la letrina	2	20.0	11	Recolección de basura	0	0.0	12	Aseo de calles	0	0.0	13	Energia eléctrica domiciliaria	9	90.0	14	Teléfono (Hondutel)	0	0.0	15	Teléfono (Celular)	10	100.0	16	Alumbrada publico	9	90.0	17	Mantenimiento de calles	9	90.0
	No			Servicios Publicos	Lo reciben																																																																						
		Cant.	%																																																																								
	1	Agua de pozo propio	1	10.0																																																																							
	2	Agua domiciliar de pozo comunal	3	30.0																																																																							
	3	Acarrea agua de rio o quebrada	0	0.0																																																																							
	4	Agua domiciliar por acueducto	6	60.0																																																																							
	5	Agua domiciliar por Manguera	0	0.0																																																																							
	6	Agua llave publica / fuente	0	0.0																																																																							
	7	Reservorio de agua lluvia	0	0.0																																																																							
	8	Servicio sanitario	5	50.0																																																																							
	9	Letrina	2	20.0																																																																							
	10	Usa la letrina	2	20.0																																																																							
	11	Recolección de basura	0	0.0																																																																							
	12	Aseo de calles	0	0.0																																																																							
	13	Energia eléctrica domiciliaria	9	90.0																																																																							
14	Teléfono (Hondutel)	0	0.0																																																																								
15	Teléfono (Celular)	10	100.0																																																																								
16	Alumbrada publico	9	90.0																																																																								
17	Mantenimiento de calles	9	90.0																																																																								

**Levantamiento De Indicadores Socioeconómicos
Ejemplo De Identificación De Viviendas Por Comunidad**

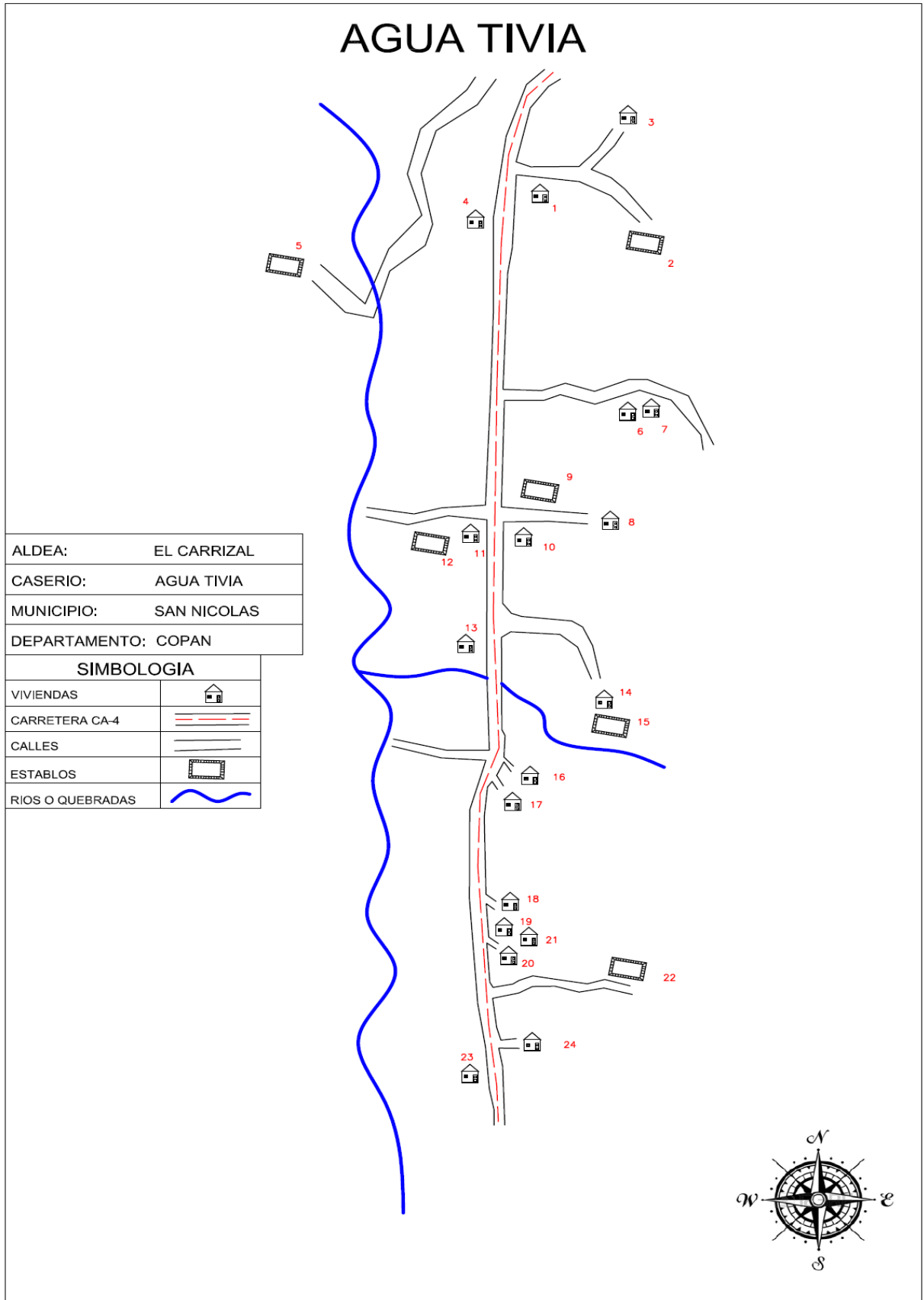
Municipio De: San Nicolás, Copán

Código: 0419

Comunidad: Caserío Agua Tibia.

Nº Vivienda	Nombre De Jefe De Familia	Ocupado	Desocupado	Edificio, Publico Negocio/ Otro	Estado Vivienda		
					B	R	M
1	Silder Chávez			Construcción			
2	Silder Chávez			Establo			
3	Silder Chávez		X				
4	Luis Guevara			Construcción			
5	Napoleón Sanabria			Establo			
6	Blanca (Pendiente Apellido)		X				
7	Francisca Mejía		X				
8	Alonzo Leonor	X			X		
9	Alonzo Leonor			Establo			
10	Alonzo Leonor			Construcción			
11	Lenin Leonor	X				X	
12	Lenin Leonor			Establo			
13	Juan Ramón Maldonado			Construcción			
14	Mario Maldonado		X				
15	Mario Maldonado			Establo			
16	Cruz Galdámez	X			X		
17	Pedro Alvarado Mejía	X					X
18	Leonel (Pendiente Apellido)			Construcción			
19	Miguel Ángel López	X				X	
20	José Roberto Mejía	X				X	
21	Carlos Roberto Mejía	X			X		
22	Establo			Establo			
23	Roberto Serrano	X				X	
24	Andrés Guevara		X			X	

Descripción Edificación	# Edificaciones
Viviendas Ocupadas	10
Viviendas Desocupadas	5
Iglesias	-
Centro Comunal	-
Escuela	-
Kínder	-
Cesar-Cesamos	-
Negocios	-
Edificios Gubernamentales	-
Otras	11
Total Edificaciones	24



MANCOMUNIDAD CHORTI						
MUNICIPALIDAD DE SAN NICOLAS, COPÁN						
Encuesta Socioeconomica para Establecer Línea de Base a Nivel Municipal						
(en el marco de los ODM)						
DATOS GENERALES						
Municipio: San Nicolas, Copán						
Aldea: El Achiotal						
Población: <u> 274 </u>				Vivienda: <u> 69 </u>		
12. Clasificación de personas por rangos de edades y sexos				15. Quien atendió el parto		
No	Rangos de Edades	No. De Personas	Sexo		saben leer y escribir	
			F	M	F	M
1	Menores de 1 año	5	2	3	0	0
2	De 1 a 4 años	25	12	13	0	0
3	De 5 a 6 años	11	3	8	1	7
4	De 7 a 12 años	30	14	16	14	16
5	De 13 a 15 años	20	6	14	6	14
6	De 16 a 18 años	17	7	10	7	10
7	De 19 a 23 años	24	15	9	14	9
8	De 24 a 30 años	48	24	24	24	21
9	De 31 a 40 años	38	20	18	17	17
10	De 41 a 50 años	28	17	11	15	10
11	De 51 a 64 años	20	8	12	5	9
12	De 65 años y mas	8	6	2	3	0
13. Cuantas madres solteras hay en el hogar:				15. Quien atendió el parto		
<u> 13 </u> <u> 17.6 </u> %				1. Enfermera <u> 0 </u> <u> 0.0 </u> %		
14. Cuantos niñ@s nacieron en la familia durante 2013:				2. Partera <u> 0 </u> <u> 0.0 </u> %		
<u> 3 </u> <u> 4.3 </u> %				3. Medico <u> 3 </u> <u> 4.2 </u> %		
				4. Ella sola <u> 0 </u> <u> 0.0 </u> %		
				5. Marido <u> 0 </u> <u> 0.0 </u> %		
				6. Otra Persona <u> 0 </u> <u> 0.0 </u> %		
				16. Hubo alguna muerte materna durante el parto o post parto en la familia en el 2013 (hogares)		
				1. Si <u> 0 </u> <u> 0.0 </u> % 2. No <u> 0 </u> <u> 0.0 </u> %		
				17. Planifica la familia con su pareja:		
				1. Si <u> 38 </u> <u> 55.1 </u> % 2. No <u> 32 </u> <u> 46.4 </u> %		
				18. Tipo de método que usa:		
				1. Ritmo <u> 3 </u> <u> 7.9 </u> %		
				2. Diu <u> 1 </u> <u> 2.6 </u> %		
				3. Pastilla <u> 7 </u> <u> 18.4 </u> %		
				4. Preservativo <u> 0 </u> <u> 0.0 </u> %		
				5. Inyección <u> 15 </u> <u> 39.5 </u> %		
				6. Operación <u> 12 </u> <u> 31.6 </u> %		
				6.1. F <u> 12 </u> <u> 31.6 </u> %		
				6.2. M <u> 0 </u> <u> 0.0 </u> %		
Mujeres en edad reproductiva						
<u> 72 </u>						

Indicadores Socioeconómicos Línea Base Municipio San Nicolás Copán.

19. Se murio en la familia un niño (a) menor de 5 años en el 2013:

1. Si 0 0.0 %

2. No 0 0.0 %

Femenino 0 ### %

Masculino 0 ### %

20. Se manifestaron en elgun miembro de su familia las siguientes enfermedades, durante el 2013:

No	Tipo de enfermedad	Se manifesto		Sexo				Asistencia					
		Si	%	M	%	F	%	Publi ca	%	Priv ada	%	Pro pia	%
1	Infecciones Respiratorias Agudas	11	4	6	55	5	45	1	9	4	36	6	55
2	Dengue Clásico	38	14	18	164	20	182	11	0	19	173	8	73
3	Paludismo	0	0	0	0	0	0	0	0	0	0	0	0
4	Dengue Hemorrágico	1	0	1	9	0	0	0	0	1	9	0	0
5	Chagas	0	0	0	0	0	0	0	0	0	0	0	0
6	Alcoholismo	1	0	1	9	0	0	0	0	0	0	1	9
7	Discapacidad en edad de 5 en adelante	5	2	2	18	3	27	3	27	2	18	0	0
8	Tuberculosis	0	0	0	0	0	0	0	0	0	0	0	0
9	Cancer	0	0	0	0	0	0	0	0	0	0	0	0
10	Diarreas	2	1	2	18		0	2	18		0		0
11	De la piel	11	4	5	45	6	55	6	55	2	18	3	27
12	Otros:	16	6	10		6	55	10	91	4	36	2	18

21. Tipo de vivienda en uso:

Casa 69 100.0 %

Apartamento Independiente 0 0.0 %

Local no abitacional 0 0.0 %

Cuarto mesón (cuarterías) 0 0.0 %

Casa improvisada 0 0.0 %

22. Materiales de construcción de las paredes:

1. Adobe 29 42.0 %

2. Bloque 33 47.8 %

3. Bahareque 1 1.4 %

4. Madera 3 4.3 %

5. Desperdicios 0 0.0 %

6. Ladrillo 3 4.3 %

7. Piedra 0 0.0 %

23. Tenencia de la vivienda:

Propia totalmente pagada 55 79.7 %

Dominio:

Pleno 14 25.5 %

Escritura 12 21.8 %

Util 29 52.7 %

Sexo:

Masculino 42 76.4 %

Femenino 13 23.6 %

Ambos 0 0.0 %

Propia Pagando 0 0.0 %

Alquilada 4 5.8 %

Prestada 10 14.5 %

Indicadores Socioeconómicos Línea Base Municipio San Nicolás Copán.

<p>24. Cuales son los principales problemas de la vivienda.</p> <table> <tr> <td>No tiene repello</td> <td><u>14</u></td> <td><u>20.3</u></td> <td>%</td> <td>Externo</td> <td><u>14</u></td> <td><u>100.0</u></td> <td>%</td> <td>Interno</td> <td><u>11</u></td> <td><u>78.6</u></td> <td>%</td> </tr> <tr> <td>Piso de tierra</td> <td><u>5</u></td> <td><u>7.2</u></td> <td>%</td> <td></td> <td></td> <td></td> <td></td> <td></td> <td></td> <td></td> <td></td> </tr> <tr> <td>Falta de cielo falso</td> <td><u>55</u></td> <td><u>79.7</u></td> <td>%</td> <td></td> <td></td> <td></td> <td></td> <td></td> <td></td> <td></td> <td></td> </tr> <tr> <td>Problemas estructurales</td> <td><u>7</u></td> <td><u>10.1</u></td> <td>%</td> <td></td> <td></td> <td></td> <td></td> <td></td> <td></td> <td></td> <td></td> </tr> <tr> <td>Techo en mal estado</td> <td><u>8</u></td> <td><u>11.6</u></td> <td>%</td> <td></td> <td></td> <td></td> <td></td> <td></td> <td></td> <td></td> <td></td> </tr> <tr> <td>Ninguno</td> <td><u>11</u></td> <td><u>15.9</u></td> <td>%</td> <td></td> <td></td> <td></td> <td></td> <td></td> <td></td> <td></td> <td></td> </tr> </table>				No tiene repello	<u>14</u>	<u>20.3</u>	%	Externo	<u>14</u>	<u>100.0</u>	%	Interno	<u>11</u>	<u>78.6</u>	%	Piso de tierra	<u>5</u>	<u>7.2</u>	%									Falta de cielo falso	<u>55</u>	<u>79.7</u>	%									Problemas estructurales	<u>7</u>	<u>10.1</u>	%									Techo en mal estado	<u>8</u>	<u>11.6</u>	%									Ninguno	<u>11</u>	<u>15.9</u>	%								
No tiene repello	<u>14</u>	<u>20.3</u>	%	Externo	<u>14</u>	<u>100.0</u>	%	Interno	<u>11</u>	<u>78.6</u>	%																																																																
Piso de tierra	<u>5</u>	<u>7.2</u>	%																																																																								
Falta de cielo falso	<u>55</u>	<u>79.7</u>	%																																																																								
Problemas estructurales	<u>7</u>	<u>10.1</u>	%																																																																								
Techo en mal estado	<u>8</u>	<u>11.6</u>	%																																																																								
Ninguno	<u>11</u>	<u>15.9</u>	%																																																																								
<p>25. Condiciones de la vivienda:</p> <table> <tr> <td>Buena</td> <td><u>11</u></td> <td><u>15.9</u></td> <td>%</td> </tr> <tr> <td>Regular</td> <td><u>52</u></td> <td><u>75.4</u></td> <td>%</td> </tr> <tr> <td>Mala</td> <td><u>6</u></td> <td><u>8.7</u></td> <td>%</td> </tr> </table>				Buena	<u>11</u>	<u>15.9</u>	%	Regular	<u>52</u>	<u>75.4</u>	%	Mala	<u>6</u>	<u>8.7</u>	%	<p>29. Cuántas piezas se utilizan como dormitorio:</p> <table> <tr> <td>Una</td> <td><u>28</u></td> <td><u>40.6</u></td> <td>%</td> </tr> <tr> <td>Dos</td> <td><u>32</u></td> <td><u>46.4</u></td> <td>%</td> </tr> <tr> <td>Tres</td> <td><u>9</u></td> <td><u>13.0</u></td> <td>%</td> </tr> <tr> <td>Cuatro y mas</td> <td><u>0</u></td> <td><u>0.0</u></td> <td>%</td> </tr> </table>				Una	<u>28</u>	<u>40.6</u>	%	Dos	<u>32</u>	<u>46.4</u>	%	Tres	<u>9</u>	<u>13.0</u>	%	Cuatro y mas	<u>0</u>	<u>0.0</u>	%																																								
Buena	<u>11</u>	<u>15.9</u>	%																																																																								
Regular	<u>52</u>	<u>75.4</u>	%																																																																								
Mala	<u>6</u>	<u>8.7</u>	%																																																																								
Una	<u>28</u>	<u>40.6</u>	%																																																																								
Dos	<u>32</u>	<u>46.4</u>	%																																																																								
Tres	<u>9</u>	<u>13.0</u>	%																																																																								
Cuatro y mas	<u>0</u>	<u>0.0</u>	%																																																																								
<p>26. Freceuntementeque utilizan para cocinar:</p> <table> <tr> <td>Electricidad</td> <td><u>5</u></td> <td><u>7.2</u></td> <td>%</td> </tr> <tr> <td>Gas volátil (Chimbo)</td> <td><u>9</u></td> <td><u>13.0</u></td> <td>%</td> </tr> <tr> <td>Gas (Kerosén)</td> <td><u>0</u></td> <td><u>0.0</u></td> <td>%</td> </tr> <tr> <td>Leña</td> <td><u>62</u></td> <td><u>89.9</u></td> <td>%</td> </tr> <tr> <td>No Cosina</td> <td><u>0</u></td> <td><u>0.0</u></td> <td>%</td> </tr> </table>				Electricidad	<u>5</u>	<u>7.2</u>	%	Gas volátil (Chimbo)	<u>9</u>	<u>13.0</u>	%	Gas (Kerosén)	<u>0</u>	<u>0.0</u>	%	Leña	<u>62</u>	<u>89.9</u>	%	No Cosina	<u>0</u>	<u>0.0</u>	%	<p>30. Cuántas familias viven en esta casa:</p> <table> <tr> <td>Una</td> <td><u>64</u></td> <td><u>92.8</u></td> <td>%</td> <td></td> </tr> <tr> <td>Dos</td> <td><u>5</u></td> <td><u>7.2</u></td> <td>%</td> <td></td> </tr> <tr> <td>Tres</td> <td><u> </u></td> <td><u>0.0</u></td> <td>%</td> <td></td> </tr> <tr> <td>Cuatro</td> <td><u> </u></td> <td><u>0.0</u></td> <td>%</td> <td>Familias</td> </tr> <tr> <td>Cinco y mas</td> <td><u> </u></td> <td><u>0.0</u></td> <td>%</td> <td><u>74</u></td> </tr> </table>				Una	<u>64</u>	<u>92.8</u>	%		Dos	<u>5</u>	<u>7.2</u>	%		Tres	<u> </u>	<u>0.0</u>	%		Cuatro	<u> </u>	<u>0.0</u>	%	Familias	Cinco y mas	<u> </u>	<u>0.0</u>	%	<u>74</u>																							
Electricidad	<u>5</u>	<u>7.2</u>	%																																																																								
Gas volátil (Chimbo)	<u>9</u>	<u>13.0</u>	%																																																																								
Gas (Kerosén)	<u>0</u>	<u>0.0</u>	%																																																																								
Leña	<u>62</u>	<u>89.9</u>	%																																																																								
No Cosina	<u>0</u>	<u>0.0</u>	%																																																																								
Una	<u>64</u>	<u>92.8</u>	%																																																																								
Dos	<u>5</u>	<u>7.2</u>	%																																																																								
Tres	<u> </u>	<u>0.0</u>	%																																																																								
Cuatro	<u> </u>	<u>0.0</u>	%	Familias																																																																							
Cinco y mas	<u> </u>	<u>0.0</u>	%	<u>74</u>																																																																							
<p>27. Cuantas piezas tiene esta vivienda:</p> <table> <tr> <td>Una</td> <td><u>3</u></td> <td><u>4.3</u></td> <td>%</td> </tr> <tr> <td>Dos</td> <td><u>12</u></td> <td><u>17.4</u></td> <td>%</td> </tr> <tr> <td>Tres</td> <td><u>15</u></td> <td><u>21.7</u></td> <td>%</td> </tr> <tr> <td>Cuatro</td> <td><u>19</u></td> <td><u>27.5</u></td> <td>%</td> </tr> <tr> <td>Cinco</td> <td><u>16</u></td> <td><u>23.2</u></td> <td>%</td> </tr> <tr> <td>Seis y mas</td> <td><u>4</u></td> <td><u>5.8</u></td> <td>%</td> </tr> </table>				Una	<u>3</u>	<u>4.3</u>	%	Dos	<u>12</u>	<u>17.4</u>	%	Tres	<u>15</u>	<u>21.7</u>	%	Cuatro	<u>19</u>	<u>27.5</u>	%	Cinco	<u>16</u>	<u>23.2</u>	%	Seis y mas	<u>4</u>	<u>5.8</u>	%	<p>31. Ha emigrado algun miembro de su hogar:</p> <table> <tr> <td>Si</td> <td><u>16</u></td> <td><u>23.2</u></td> <td>%</td> </tr> <tr> <td>Cuantos</td> <td><u>25</u></td> <td><u>36.2</u></td> <td>%</td> </tr> <tr> <td>Sexo:</td> <td></td> <td></td> <td></td> </tr> <tr> <td>Maculino</td> <td><u>10</u></td> <td><u>40.0</u></td> <td>%</td> </tr> <tr> <td>Femenino</td> <td><u>6</u></td> <td><u>24.0</u></td> <td>%</td> </tr> <tr> <td>Dentro del país</td> <td><u>6</u></td> <td><u>24.0</u></td> <td>%</td> </tr> <tr> <td>Otro país</td> <td><u>10</u></td> <td><u>40.0</u></td> <td>%</td> </tr> <tr> <td>No</td> <td><u>53</u></td> <td><u>76.8</u></td> <td>%</td> </tr> </table>				Si	<u>16</u>	<u>23.2</u>	%	Cuantos	<u>25</u>	<u>36.2</u>	%	Sexo:				Maculino	<u>10</u>	<u>40.0</u>	%	Femenino	<u>6</u>	<u>24.0</u>	%	Dentro del país	<u>6</u>	<u>24.0</u>	%	Otro país	<u>10</u>	<u>40.0</u>	%	No	<u>53</u>	<u>76.8</u>	%												
Una	<u>3</u>	<u>4.3</u>	%																																																																								
Dos	<u>12</u>	<u>17.4</u>	%																																																																								
Tres	<u>15</u>	<u>21.7</u>	%																																																																								
Cuatro	<u>19</u>	<u>27.5</u>	%																																																																								
Cinco	<u>16</u>	<u>23.2</u>	%																																																																								
Seis y mas	<u>4</u>	<u>5.8</u>	%																																																																								
Si	<u>16</u>	<u>23.2</u>	%																																																																								
Cuantos	<u>25</u>	<u>36.2</u>	%																																																																								
Sexo:																																																																											
Maculino	<u>10</u>	<u>40.0</u>	%																																																																								
Femenino	<u>6</u>	<u>24.0</u>	%																																																																								
Dentro del país	<u>6</u>	<u>24.0</u>	%																																																																								
Otro país	<u>10</u>	<u>40.0</u>	%																																																																								
No	<u>53</u>	<u>76.8</u>	%																																																																								
<p>28. Cuantos baños tiene:</p> <table> <tr> <td>No tiene baño</td> <td><u>6</u></td> <td><u>8.7</u></td> <td>%</td> </tr> <tr> <td>Uno</td> <td><u>55</u></td> <td><u>79.7</u></td> <td>%</td> </tr> <tr> <td>Dos</td> <td><u>8</u></td> <td><u>11.6</u></td> <td>%</td> </tr> <tr> <td>Tres y mas</td> <td><u>0</u></td> <td><u>0.0</u></td> <td>%</td> </tr> </table>				No tiene baño	<u>6</u>	<u>8.7</u>	%	Uno	<u>55</u>	<u>79.7</u>	%	Dos	<u>8</u>	<u>11.6</u>	%	Tres y mas	<u>0</u>	<u>0.0</u>	%	<p>32. Conoce usted casos de violencia intrafamiliar en el barrio en el ultimo año:</p> <table> <tr> <td>Si</td> <td><u>2</u></td> <td><u>2.90</u></td> <td>%</td> <td>Cuantos</td> <td><u>2</u></td> <td><u>###</u></td> <td>%</td> </tr> <tr> <td>No</td> <td><u>67</u></td> <td><u>97.10</u></td> <td>%</td> <td></td> <td></td> <td></td> <td></td> </tr> </table>				Si	<u>2</u>	<u>2.90</u>	%	Cuantos	<u>2</u>	<u>###</u>	%	No	<u>67</u>	<u>97.10</u>	%																																								
No tiene baño	<u>6</u>	<u>8.7</u>	%																																																																								
Uno	<u>55</u>	<u>79.7</u>	%																																																																								
Dos	<u>8</u>	<u>11.6</u>	%																																																																								
Tres y mas	<u>0</u>	<u>0.0</u>	%																																																																								
Si	<u>2</u>	<u>2.90</u>	%	Cuantos	<u>2</u>	<u>###</u>	%																																																																				
No	<u>67</u>	<u>97.10</u>	%																																																																								

Indicadores Socioeconómicos Línea Base Municipio San Nicolás Copán.

33. Le ha sucedido algún caso de violencia a usted o a su familia en el ultimo año:

Si 0 0.0 % Cuantos 0 0.0 % No 0 0.0 %

34. Situación educativa actual, e igualdad entre los sexos, de los niños en edad escolar (4 a 23 años) 112)

Sexo		Grado que actualmente cursan o cursaron											Estudian ahora	
M	F	Pre Grado	Primer Grado	Segundo Grado	Tercero Grado	Cuarto Grado	Quinto Grado	Sexto Grado	Básico	Diver.	Univ.	Ning.	Si	No
59	53	5	8	4	13	3	7	33	21	11	0	7	55	57
52. %	47. %	4.5 %	7.1 %	3.6 %	11.6 %	2.7 %	6.3 %	29.5 %	18.8 %	9.8 %	0.0 %	6.3 %	49.1 %	50.9 %

35. Profesión u oficio e ingresos de los miembros de la familia en edad de trabajar:

Pea Ocupada y Desocupada

Si	%	No	%

Ingresos Menos de 1,000 131 129.7 %
 Ingresos entre Lps. 1,001 a 2,000 29 28.7 %
 Ingresos entre Lps. 2,001 a 4,000 26 25.7 %
 Ingresos entre Lps. 4,001 a 8,000 22 21.8 %
 Ingresos entre Lps. 8,001 y más 9 8.9 %

36. Alguien de la familia ha obtenido algún tipo de prestamo:

Si 17 24.64 %
 No 57 82.61 %
 M 9 52.94 %
 F 8 47.06 %

37. Reciben remesas:

Si 13 18.84 %
 No 56 81.16 %

39. Cuantos son los ingresos mensuales familiares:

Rangos (Lps)	Hogar	%
de 1,000.00	4	5.797
1,001 - 2,000	8	11.59
2,001 - 4,000	19	27.54
4,001 - 8,000	21	30.43
8,001 - 12,000	13	18.84
12000 - 20000	3	4.348
20,001 - 30,000	1	1.449
30,001 - 50,000	1	1.449
50,001 y Mas		0

38. Cuanto lps.

No.	Rango	Cant.	%
1	0.01 - 1000.00	6	46.15
2	1000.01 - 2000.00	4	30.77
3	2000.01 - y mas	3	23.08

40. Los ingresos familiares ajustan para alimentarse los:

1. 3 tiempos 64 92.8 %
 2. 2 tiempos 5 7.2 %
 3. 1 tiempos 0 0.0 %

Indicadores Socioeconómicos Línea Base Municipio San Nicolás Copán.

<p>41. Trabaja por cuenta propia la tierra alguien en la familia</p> <p>1. Si <u>25</u> <u>36.2</u> %</p> <p>2. No <u>44</u> <u>63.8</u> %</p> <p>M <u>24</u> <u>96.0</u> %</p> <p>F <u>1</u> <u>4.0</u> %</p> <p>Cuantos</p> <p>Uno <u>20</u> <u>80.0</u> %</p> <p>Dos <u>2</u> <u>8.0</u> %</p> <p>Tres <u>1</u> <u>4.0</u> %</p> <p>Cuatro <u>1</u> <u>4.0</u> %</p> <p>Cinco y mas <u>1</u> <u>4.0</u> %</p>	<p>43. Se producen alimentos en la familia:</p> <p>Si <u>25</u> <u>36.2</u> %</p> <p>No <u>44</u> <u>63.8</u> %</p>																																																																										
<p>42. Tipo de tenencia de la tierra</p> <p>1. Propia pagada <u>15</u> <u>21.7</u> %</p> <p>Pleno <u>13</u> <u>86.7</u> %</p> <p>Util <u>2</u> <u>13.3</u> %</p> <p>2. Propia pagando <u>0</u> <u>0.0</u> %</p> <p>3. Alquilada <u>8</u> <u>11.6</u> %</p> <p>4. Prestada <u>5</u> <u>7.2</u> %</p> <p>5. En litigio <u>0</u> <u>0.0</u> %</p> <p>6. Comunal <u>0</u> <u>0.0</u> %</p> <p>7. No tiene <u>41</u> <u>59.4</u> %</p>	<p>44. Producen suficientes alimentos para autoconsumo:</p> <p>Si <u>25</u> <u>36.2</u> %</p> <p>No <u>44</u> <u>63.8</u> %</p>																																																																										
<p>47. Cuantas mujeres de la familia participan en organizaciones:</p> <p>Ninguno <u>56</u> <u>81.2</u> %</p> <p>Uno <u>9</u> <u>13.0</u> %</p> <p>Dos <u>3</u> <u>4.3</u> %</p> <p>Tres y mas <u>1</u> <u>1.4</u> %</p>	<p>45. De los alimentos que producen obtienen exedentes para la venta:</p> <p>Si <u>5</u> <u>7.2</u> %</p> <p>No <u>64</u> <u>92.8</u> %</p>																																																																										
<p>Indicadores Socioeconómicos de San Nicolás, Copán</p>	<p>46. Cuantos hombres de la familia participan en organizaciones:</p> <p>Ninguno <u>59</u> <u>85.5</u> %</p> <p>Uno <u>7</u> <u>10.1</u> %</p> <p>Dos <u>2</u> <u>2.9</u> %</p> <p>Tres y mas <u>1</u> <u>1.4</u> %</p> <p>48. En la casa que habita existen los siguientes servicios publicos:</p> <table border="1"> <thead> <tr> <th rowspan="2">No</th> <th rowspan="2">Servicios Publicos</th> <th colspan="2">Lo reciben</th> </tr> <tr> <th>Cant.</th> <th>%</th> </tr> </thead> <tbody> <tr> <td>1</td> <td>Agua de pozo propio</td> <td>6</td> <td>8.7</td> </tr> <tr> <td>2</td> <td>Agua domiciliar de pozo comunal</td> <td>3</td> <td>4.3</td> </tr> <tr> <td>3</td> <td>Acarrea agua de rio o quebrada</td> <td>5</td> <td>7.2</td> </tr> <tr> <td>4</td> <td>Agua domiciliar por acueducto</td> <td>64</td> <td>92.8</td> </tr> <tr> <td>5</td> <td>Agua domiciliar por Manguera</td> <td>2</td> <td>2.9</td> </tr> <tr> <td>6</td> <td>Agua llave publica / fuente</td> <td>12</td> <td>17.4</td> </tr> <tr> <td>7</td> <td>Reservorio de agua lluvia</td> <td>0</td> <td>0.0</td> </tr> <tr> <td>8</td> <td>Servicio sanitario</td> <td>59</td> <td>85.5</td> </tr> <tr> <td>9</td> <td>Letrina</td> <td>3</td> <td>4.3</td> </tr> <tr> <td>10</td> <td>Usa la letrina</td> <td>3</td> <td>4.3</td> </tr> <tr> <td>11</td> <td>Recolección de basura</td> <td>0</td> <td>0.0</td> </tr> <tr> <td>12</td> <td>Aseo de calles</td> <td>0</td> <td>0.0</td> </tr> <tr> <td>13</td> <td>Energia eléctrica domiciliaria</td> <td>64</td> <td>92.8</td> </tr> <tr> <td>14</td> <td>Teléfono (Hondutel)</td> <td>0</td> <td>0.0</td> </tr> <tr> <td>15</td> <td>Teléfono (Celular)</td> <td>64</td> <td>92.8</td> </tr> <tr> <td>16</td> <td>Alumbrada publico</td> <td>51</td> <td>73.9</td> </tr> <tr> <td>17</td> <td>Mantenimiento de calles</td> <td>15</td> <td>21.7</td> </tr> </tbody> </table>	No	Servicios Publicos	Lo reciben		Cant.	%	1	Agua de pozo propio	6	8.7	2	Agua domiciliar de pozo comunal	3	4.3	3	Acarrea agua de rio o quebrada	5	7.2	4	Agua domiciliar por acueducto	64	92.8	5	Agua domiciliar por Manguera	2	2.9	6	Agua llave publica / fuente	12	17.4	7	Reservorio de agua lluvia	0	0.0	8	Servicio sanitario	59	85.5	9	Letrina	3	4.3	10	Usa la letrina	3	4.3	11	Recolección de basura	0	0.0	12	Aseo de calles	0	0.0	13	Energia eléctrica domiciliaria	64	92.8	14	Teléfono (Hondutel)	0	0.0	15	Teléfono (Celular)	64	92.8	16	Alumbrada publico	51	73.9	17	Mantenimiento de calles	15	21.7
No	Servicios Publicos			Lo reciben																																																																							
		Cant.	%																																																																								
1	Agua de pozo propio	6	8.7																																																																								
2	Agua domiciliar de pozo comunal	3	4.3																																																																								
3	Acarrea agua de rio o quebrada	5	7.2																																																																								
4	Agua domiciliar por acueducto	64	92.8																																																																								
5	Agua domiciliar por Manguera	2	2.9																																																																								
6	Agua llave publica / fuente	12	17.4																																																																								
7	Reservorio de agua lluvia	0	0.0																																																																								
8	Servicio sanitario	59	85.5																																																																								
9	Letrina	3	4.3																																																																								
10	Usa la letrina	3	4.3																																																																								
11	Recolección de basura	0	0.0																																																																								
12	Aseo de calles	0	0.0																																																																								
13	Energia eléctrica domiciliaria	64	92.8																																																																								
14	Teléfono (Hondutel)	0	0.0																																																																								
15	Teléfono (Celular)	64	92.8																																																																								
16	Alumbrada publico	51	73.9																																																																								
17	Mantenimiento de calles	15	21.7																																																																								

**Levantamiento De Indicadores Socioeconómicos
Ejemplo De Identificación De Viviendas Por Comunidad**

Municipio De: San Nicolás, Copán

Código: 0419

Comunidad: Aldea El Achiotal.

Nº Vivienda	Nombre De Jefe De Familia	Ocupado	Desocupado	Edificio, Publico Negocio/ Otro	Estado Vivienda		
					B	R	M
1	Marco Antonio Guevara	X			X		
2	Marco Antonio Guevara			Establo			
3	Marco Antonio Guevara			Bodega			
4	Víctor Manuel Ramírez	X					X
5	Eldin Javier Jiménez	X				X	
6	Iglesia			Iglesia			
7	Marcial Zamora	X				X	
8	José Rodríguez	X			X		
9	Octavilo Vásquez		X			X	
10	Marco Antonio Melgar	X		Pulpería	X		
11	Geovany Moreira	X				X	
12	Marvin Rodríguez	X			X		
13	Walter Rodríguez	X			X		
14	Alexander Choto	X				X	
15	Manuel Rodríguez	X			X		
16	Daniel Melgar		X				
17	Agripino Rodríguez	X				X	
18	Geovany Leonor Rodríguez	X					X
19	Elvis García	X				X	
20	Manuel De Jesús Cuestas	X			X		
21	Teófilo Rosales Arteaga	X				X	
22	Rosa Elena Arita	X				X	
23	José Efraín Hernández	X		Pulpería	X		
24	José Efraín Hernández			Bodega			
25	Rosa Elena Arita		X				
26	Melvin Belloza	X					X
27	Iglesia			Iglesia			
28	Manuel De Jesús Ríos	X			X		
29	Cayetano Larios Dubon	X				X	
30	Juan Carlos Larios	X				X	

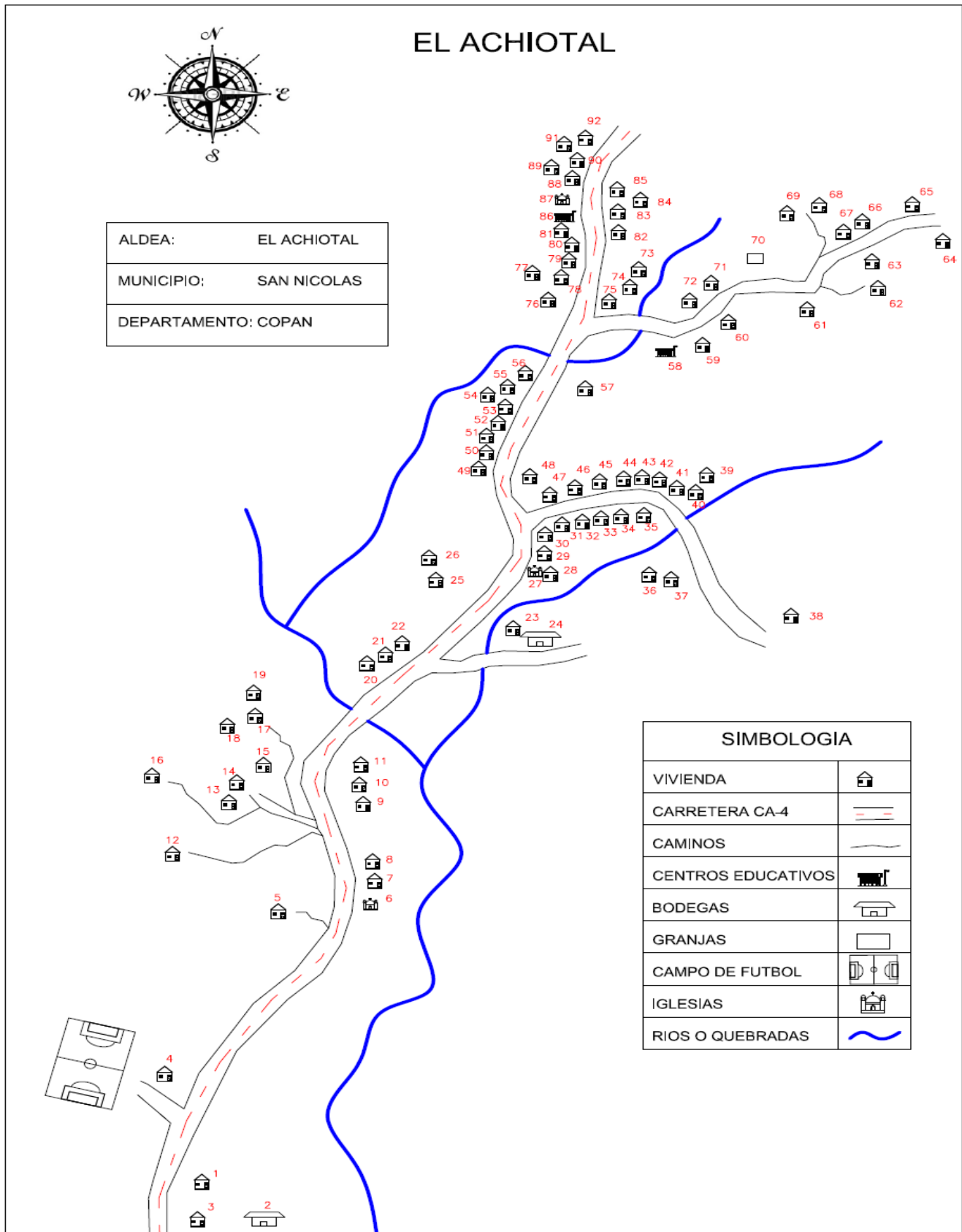
Indicadores Socioeconómicos Línea Base Municipio San Nicolás Copán.

31	María Josefina Mejía	X			X		
32	Donaldo Martinez	X			X		
33	Miguel Cuestas López		X				
34	Miguel Cuestas López	X			X		
35	Gonzalo Martinez	X			X		
36	Adonay Benítez	X				X	
37	Oscar Vásquez	X				X	
38	Rigoberto Cuestas López	X					X
39	Gladis Carranza			Construcción			
40	Marlen Carranza		X				
41	Berta Arita		X				
42	Blanca Estela Carranza	X				X	
43	Salvador Carranza	X			X		
44	Marlen Carranza	X				X	
45	Nery López	X			X		
46	Marta Arita	X			X		
47	Marco Tulio Carranza	X				X	
48	Elfido Hernán España	X		Pulpería	X		
49	Manuel Humberto Ramos		X				
50	Manuel Humberto Ramos	X				X	
51	Anner Polanco	X			X		
52	Jesús Humberto Cuestas	X			X		
53	José Santos Cuestas	X				X	
54	Eugenio Contreras	X			X		
55	Oscar Hernán Osorio	X			X		
56	Manuel De Jesús Galeano	X			X		
57	Víctor Napoleón Sanabria	X			X		
58	Kínder			Kínder			
59	Antonio Moreira Arita	X				X	
60	Antonio Moreira Arita		X				

Indicadores Socioeconómicos Línea Base Municipio San Nicolás Copán.

61	Héctor Jesús Sanabria		X				
62	Darlan Francisco Arita	X				X	
63	Osman Josué Arita	X			X		
64	Juan José Arita	X				X	
65	Catalina Arita	X			X		
66	William Jesús Mejía	X			X		
67	Francisco Napoleón Mejía	X			X		
68	Nicolás Leveron Arita	X				X	
69	Nicolás Leveron Arita	X				X	
70	José Santos Cuestas			Pollera			
71	Ernesto Morcira	X			X		
72	José Ernesto Moreira	X			X		
73	Adonaldo Hernández	X			X		
74	José Alfredo Choto	X				X	
75	Manuel De Jesús Choto	X				X	
76	Edwin Omar Claros	X			X		
77	José Antonio Cuestas	X			X		
78	Maco Antonio Cuestas	X			X		
79	José Ismael Cuetas	X				X	
80	Bernardo Claros	X			X		
81	Bernardo Claros		X				
82	Edwin Eduardo Choto	X			X		
83	Florentino Hernández	X				X	
84	Wilson Emanuel Choto			Construcción			
85	Marvin Claros	X			X		
86	Escuela			Escuela			
87	Iglesia			Iglesia			
88	Juana Posada	X				X	
89	Alejandro Posada	X				X	
90	Francisca Posada		X				
91	Juan Carlos Peña	X				X	
92	Carlos Manuel Deras	X					X

Descripción Edificación	# Edificaciones
Viviendas Ocupadas	69
Viviendas Desocupadas	12
Iglesias	3
Centro Comunal	-
Escuela	1
Kínder	1
Cesar-Cesamos	-
Negocios	1
Edificios Gubernamentales	-
Otras	5
Total Edificaciones	92



MANCOMUNIDAD CHORTI						
MUNICIPALIDAD DE SAN NICOLAS, COPÁN						
Encuesta Socioeconomica para Establecer Línea de Base a Nivel Municipal (en el marco de los ODM)						
DATOS GENERALES						
Municipio: San Nicolas, Copán						
Caserio: El Bijao						
Población: <u>41</u>				Vivienda: <u>11</u>		
12. Clasificación de personas por rangos de edades y sexos				15. Quien atendió el parto		
No	Rangos de Edades	No. De Personas	Sexo		saben leer y escribir	
			F	M	F	M
1	Menores de 1 año	1	1	0	0	0
2	De 1 a 4 años	2	1	1	0	0
3	De 5 a 6 años	3	1	2	0	0
4	De 7 a 12 años	3	2	1	2	1
5	De 13 a 15 años	5	3	2	3	2
6	De 16 a 18 años	5	1	4	1	4
7	De 19 a 23 años	2	0	2	0	2
8	De 24 a 30 años	5	3	2	3	2
9	De 31 a 40 años	4	2	2	0	0
10	De 41 a 50 años	4	2	2	2	2
11	De 51 a 64 años	1	1	0	1	0
12	De 65 años y mas	6	3	3	0	0
13. Cuantas madres solteras hay en el hogar:				15. Quien atendió el parto		
<u>3</u> <u>27.3</u> %				1. Enfermera <u>0</u> <u>0.0</u> %		
				2. Partera <u>0</u> <u>0.0</u> %		
				3. Medico <u>1</u> <u>11.1</u> %		
				4. Ella sola <u>0</u> <u>0.0</u> %		
				5. Marido <u>0</u> <u>0.0</u> %		
				6. Otra Persona <u>0</u> <u>0.0</u> %		
14. Cuantos niñ@s nacieron en la familia durante 2013:				16. Hubo alguna muerte materna durante el parto o post parto en la familia en el 2013 (hogares)		
<u>1</u> <u>9.1</u> %				1. Si <u>0</u> <u>0.0</u> % 2. No <u>0</u> <u>0.0</u> %		
Femenino <u>1</u> <u>100.0</u> %				17. Planifica la familia con su pareja:		
Masculino <u>0</u> <u>0.0</u> %				1. Si <u>3</u> <u>27.3</u> % 2. No <u>8</u> <u>72.7</u> %		
Mujeres en edad reproductiva				18. Tipo de método que usa:		
<u>9</u>				1. Ritmo <u>0</u> <u>0.0</u> %		
				2. Diu <u>0</u> <u>0.0</u> %		
				3. Pastilla <u>1</u> <u>33.3</u> %		
				4. Preservativo <u>0</u> <u>0.0</u> %		
				5. Inyección <u>1</u> <u>33.3</u> %		
				6. Operación <u>1</u> <u>33.3</u> %		
				6.1. F <u>1</u> <u>33.3</u> %		
				6.2. M <u>0</u> <u>0.0</u> %		

Indicadores Socioeconómicos Línea Base Municipio San Nicolás Copán.

19. Se murio en la familia un niño (a) menor de 5 años en el 2013:

1. Si 0 0.0 %

2. No 0 0.0 %

Femenino 0 #### %

Masculino 0 #### %

20. Se manifestaron en elgun miembro de su familia las siguientes enfermedades, durante el 2013:

No	Tipo de enfermedad	Se		Sexo				Asistencia					
		manifesto		M		F		Publi		Priv		Pro	
		Si	%	M	%	F	%	ca	%	ada	%	pia	%
1	Infecciones Respiratorias Agudas	3	7	1	33	2	67	1	33	1	33	1	33
2	Dengue Clásico	0	0	0	0	0	0	0	0	0	0	0	0
3	Paludismo	0	0	0	0	0	0	0	0	0	0	0	0
4	Dengue Hemorrágico	0	0	0	0	0	0	0	0	0	0	0	0
5	Chagas	0	0	0	0	0	0	0	0	0	0	0	0
6	Alcoholismo	0	0	0	0	0	0	0	0	0	0	0	0
7	Discapacidad en edad de 5 en adelante	1	2	1	33	0	0	0	0	0	0	1	33
8	Tuberculosis	0	0	0	0	0	0	0	0	0	0	0	0
9	Cancer	0	0	0	0	0	0	0	0	0	0	0	0
10	Diarreas	0	0	0	0	0	0	0	0	0	0	0	0
11	De la piel	2	5	1	33	1	33	2	67	0	0	0	0
12	Otros:	3	7	2	67	1	33	1	33	1	33	1	33

21. Tipo de vivienda en uso:

Casa 11 100.0 %

Apartamento Independiente 0 0.0 %

Local no abitacional 0 0.0 %

Cuarto mesón (cuarterías) 0 0.0 %

Casa improvisada 0 0.0 %

22. Materiales de construcción de las paredes:

1. Adobe 4 36.4 %

2. Bloque 1 9.1 %

3. Bahareque 4 36.4 %

4. Madera 2 18.2 %

5. Desperdicios 0 0.0 %

6. Ladrillo 0 0.0 %

7. Piedra 0 0.0 %

23. Tenencia de la vivienda:

Propia totalmente pagada 3 27.3 %

Dominio:

Pleno 0 0.0 %

Escritura 0 0.0 %

Util 3 #### %

Sexo:

Masculino 2 66.7 %

Femenino 1 33.3 %

Ambos 0 0.0 %

Propia Pagando 0 0.0 %

Alquilada 1 9.1 %

Prestada 7 63.6 %

Indicadores Socioeconómicos Línea Base Municipio San Nicolás Copán.

<p>24. Cuales son los principales problemas de la vivienda.</p> <table> <tr> <td>No tiene repello</td> <td><u>9</u></td> <td><u>81.8</u></td> <td>%</td> <td>Externo</td> <td><u>9</u></td> <td><u>100.0</u></td> <td>%</td> <td>Interno</td> <td><u>8</u></td> <td><u>88.9</u></td> <td>%</td> </tr> <tr> <td>Piso de tierra</td> <td><u>6</u></td> <td><u>54.5</u></td> <td>%</td> <td></td> <td></td> <td></td> <td></td> <td></td> <td></td> <td></td> <td></td> </tr> <tr> <td>Falta de cielo falso</td> <td><u>11</u></td> <td><u>100.0</u></td> <td>%</td> <td></td> <td></td> <td></td> <td></td> <td></td> <td></td> <td></td> <td></td> </tr> <tr> <td>Problemas estructurales</td> <td><u>5</u></td> <td><u>45.5</u></td> <td>%</td> <td></td> <td></td> <td></td> <td></td> <td></td> <td></td> <td></td> <td></td> </tr> <tr> <td>Techo en mal estado</td> <td><u>7</u></td> <td><u>63.6</u></td> <td>%</td> <td></td> <td></td> <td></td> <td></td> <td></td> <td></td> <td></td> <td></td> </tr> <tr> <td>Ninguno</td> <td><u>0</u></td> <td><u>0.0</u></td> <td>%</td> <td></td> <td></td> <td></td> <td></td> <td></td> <td></td> <td></td> <td></td> </tr> </table>				No tiene repello	<u>9</u>	<u>81.8</u>	%	Externo	<u>9</u>	<u>100.0</u>	%	Interno	<u>8</u>	<u>88.9</u>	%	Piso de tierra	<u>6</u>	<u>54.5</u>	%									Falta de cielo falso	<u>11</u>	<u>100.0</u>	%									Problemas estructurales	<u>5</u>	<u>45.5</u>	%									Techo en mal estado	<u>7</u>	<u>63.6</u>	%									Ninguno	<u>0</u>	<u>0.0</u>	%								
No tiene repello	<u>9</u>	<u>81.8</u>	%	Externo	<u>9</u>	<u>100.0</u>	%	Interno	<u>8</u>	<u>88.9</u>	%																																																																
Piso de tierra	<u>6</u>	<u>54.5</u>	%																																																																								
Falta de cielo falso	<u>11</u>	<u>100.0</u>	%																																																																								
Problemas estructurales	<u>5</u>	<u>45.5</u>	%																																																																								
Techo en mal estado	<u>7</u>	<u>63.6</u>	%																																																																								
Ninguno	<u>0</u>	<u>0.0</u>	%																																																																								
<p>25. Condiciones de la vivienda:</p> <table> <tr> <td>Buena</td> <td><u>0</u></td> <td><u>0.0</u></td> <td>%</td> </tr> <tr> <td>Regular</td> <td><u>4</u></td> <td><u>36.4</u></td> <td>%</td> </tr> <tr> <td>Mala</td> <td><u>7</u></td> <td><u>63.6</u></td> <td>%</td> </tr> </table>				Buena	<u>0</u>	<u>0.0</u>	%	Regular	<u>4</u>	<u>36.4</u>	%	Mala	<u>7</u>	<u>63.6</u>	%	<p>29. Cuántas piezas se utilizan como dormitorio:</p> <table> <tr> <td>Una</td> <td><u>6</u></td> <td><u>54.5</u></td> <td>%</td> </tr> <tr> <td>Dos</td> <td><u>4</u></td> <td><u>36.4</u></td> <td>%</td> </tr> <tr> <td>Tres</td> <td><u>1</u></td> <td><u>9.1</u></td> <td>%</td> </tr> <tr> <td>Cuatro y mas</td> <td><u>0</u></td> <td><u>0.0</u></td> <td>%</td> </tr> </table>				Una	<u>6</u>	<u>54.5</u>	%	Dos	<u>4</u>	<u>36.4</u>	%	Tres	<u>1</u>	<u>9.1</u>	%	Cuatro y mas	<u>0</u>	<u>0.0</u>	%																																								
Buena	<u>0</u>	<u>0.0</u>	%																																																																								
Regular	<u>4</u>	<u>36.4</u>	%																																																																								
Mala	<u>7</u>	<u>63.6</u>	%																																																																								
Una	<u>6</u>	<u>54.5</u>	%																																																																								
Dos	<u>4</u>	<u>36.4</u>	%																																																																								
Tres	<u>1</u>	<u>9.1</u>	%																																																																								
Cuatro y mas	<u>0</u>	<u>0.0</u>	%																																																																								
<p>26. Freceuntementeque utilizan para cocinar:</p> <table> <tr> <td>Electricidad</td> <td><u>0</u></td> <td><u>0.0</u></td> <td>%</td> </tr> <tr> <td>Gas volátil (Chimbo)</td> <td><u>0</u></td> <td><u>0.0</u></td> <td>%</td> </tr> <tr> <td>Gas (Kerosén)</td> <td><u>0</u></td> <td><u>0.0</u></td> <td>%</td> </tr> <tr> <td>Leña</td> <td><u>10</u></td> <td><u>90.9</u></td> <td>%</td> </tr> <tr> <td>No Cosina</td> <td><u>1</u></td> <td><u>9.1</u></td> <td>%</td> </tr> </table>				Electricidad	<u>0</u>	<u>0.0</u>	%	Gas volátil (Chimbo)	<u>0</u>	<u>0.0</u>	%	Gas (Kerosén)	<u>0</u>	<u>0.0</u>	%	Leña	<u>10</u>	<u>90.9</u>	%	No Cosina	<u>1</u>	<u>9.1</u>	%	<p>30. Cuántas familias viven en esta casa:</p> <table> <tr> <td>Una</td> <td><u>11</u></td> <td><u>100.0</u></td> <td>%</td> <td></td> </tr> <tr> <td>Dos</td> <td><u>0</u></td> <td><u>0.0</u></td> <td>%</td> <td></td> </tr> <tr> <td>Tres</td> <td><u>0</u></td> <td><u>0.0</u></td> <td>%</td> <td></td> </tr> <tr> <td>Cuatro</td> <td><u>0</u></td> <td><u>0.0</u></td> <td>%</td> <td>Familias</td> </tr> <tr> <td>Cinco y mas</td> <td><u>0</u></td> <td><u>0.0</u></td> <td>%</td> <td><u>11</u></td> </tr> </table>				Una	<u>11</u>	<u>100.0</u>	%		Dos	<u>0</u>	<u>0.0</u>	%		Tres	<u>0</u>	<u>0.0</u>	%		Cuatro	<u>0</u>	<u>0.0</u>	%	Familias	Cinco y mas	<u>0</u>	<u>0.0</u>	%	<u>11</u>																							
Electricidad	<u>0</u>	<u>0.0</u>	%																																																																								
Gas volátil (Chimbo)	<u>0</u>	<u>0.0</u>	%																																																																								
Gas (Kerosén)	<u>0</u>	<u>0.0</u>	%																																																																								
Leña	<u>10</u>	<u>90.9</u>	%																																																																								
No Cosina	<u>1</u>	<u>9.1</u>	%																																																																								
Una	<u>11</u>	<u>100.0</u>	%																																																																								
Dos	<u>0</u>	<u>0.0</u>	%																																																																								
Tres	<u>0</u>	<u>0.0</u>	%																																																																								
Cuatro	<u>0</u>	<u>0.0</u>	%	Familias																																																																							
Cinco y mas	<u>0</u>	<u>0.0</u>	%	<u>11</u>																																																																							
<p>27. Cuantas piezas tiene esta vivienda:</p> <table> <tr> <td>Una</td> <td><u>1</u></td> <td><u>9.1</u></td> <td>%</td> </tr> <tr> <td>Dos</td> <td><u>6</u></td> <td><u>54.5</u></td> <td>%</td> </tr> <tr> <td>Tres</td> <td><u>3</u></td> <td><u>27.3</u></td> <td>%</td> </tr> <tr> <td>Cuatro</td> <td><u>1</u></td> <td><u>9.1</u></td> <td>%</td> </tr> <tr> <td>Cinco</td> <td><u>0</u></td> <td><u>0.0</u></td> <td>%</td> </tr> <tr> <td>Seis y mas</td> <td><u>0</u></td> <td><u>0.0</u></td> <td>%</td> </tr> </table>				Una	<u>1</u>	<u>9.1</u>	%	Dos	<u>6</u>	<u>54.5</u>	%	Tres	<u>3</u>	<u>27.3</u>	%	Cuatro	<u>1</u>	<u>9.1</u>	%	Cinco	<u>0</u>	<u>0.0</u>	%	Seis y mas	<u>0</u>	<u>0.0</u>	%	<p>31. Ha emigrado algun miembro de su hogar:</p> <table> <tr> <td>Si</td> <td><u>2</u></td> <td><u>18.2</u></td> <td>%</td> </tr> <tr> <td>Cuantos</td> <td><u>2</u></td> <td><u>18.2</u></td> <td>%</td> </tr> <tr> <td>Sexo:</td> <td></td> <td></td> <td></td> </tr> <tr> <td>Maculino</td> <td><u>2</u></td> <td><u>100.0</u></td> <td>%</td> </tr> <tr> <td>Femenino</td> <td><u>0</u></td> <td><u>0.0</u></td> <td>%</td> </tr> <tr> <td>Dentro del pais</td> <td><u>0</u></td> <td><u>0.0</u></td> <td>%</td> </tr> <tr> <td>Otro pais</td> <td><u>2</u></td> <td><u>100.0</u></td> <td>%</td> </tr> <tr> <td>No</td> <td><u>9</u></td> <td><u>81.8</u></td> <td>%</td> </tr> </table>				Si	<u>2</u>	<u>18.2</u>	%	Cuantos	<u>2</u>	<u>18.2</u>	%	Sexo:				Maculino	<u>2</u>	<u>100.0</u>	%	Femenino	<u>0</u>	<u>0.0</u>	%	Dentro del pais	<u>0</u>	<u>0.0</u>	%	Otro pais	<u>2</u>	<u>100.0</u>	%	No	<u>9</u>	<u>81.8</u>	%												
Una	<u>1</u>	<u>9.1</u>	%																																																																								
Dos	<u>6</u>	<u>54.5</u>	%																																																																								
Tres	<u>3</u>	<u>27.3</u>	%																																																																								
Cuatro	<u>1</u>	<u>9.1</u>	%																																																																								
Cinco	<u>0</u>	<u>0.0</u>	%																																																																								
Seis y mas	<u>0</u>	<u>0.0</u>	%																																																																								
Si	<u>2</u>	<u>18.2</u>	%																																																																								
Cuantos	<u>2</u>	<u>18.2</u>	%																																																																								
Sexo:																																																																											
Maculino	<u>2</u>	<u>100.0</u>	%																																																																								
Femenino	<u>0</u>	<u>0.0</u>	%																																																																								
Dentro del pais	<u>0</u>	<u>0.0</u>	%																																																																								
Otro pais	<u>2</u>	<u>100.0</u>	%																																																																								
No	<u>9</u>	<u>81.8</u>	%																																																																								
<p>28. Cuantos baños tiene:</p> <table> <tr> <td>No tiene baño</td> <td><u>9</u></td> <td><u>81.8</u></td> <td>%</td> </tr> <tr> <td>Uno</td> <td><u>2</u></td> <td><u>18.2</u></td> <td>%</td> </tr> <tr> <td>Dos</td> <td><u>0</u></td> <td><u>0.0</u></td> <td>%</td> </tr> <tr> <td>Tres y mas</td> <td><u>0</u></td> <td><u>0.0</u></td> <td>%</td> </tr> </table>				No tiene baño	<u>9</u>	<u>81.8</u>	%	Uno	<u>2</u>	<u>18.2</u>	%	Dos	<u>0</u>	<u>0.0</u>	%	Tres y mas	<u>0</u>	<u>0.0</u>	%	<p>32. Conoce usted casos de violencia intrafamiliar en el barrio en el ultimo año:</p> <table> <tr> <td>Si</td> <td><u>0</u></td> <td><u>-</u></td> <td>%</td> <td>Cuantos</td> <td><u>0</u></td> <td><u>###</u></td> <td>%</td> </tr> <tr> <td>No</td> <td><u>0</u></td> <td><u>-</u></td> <td>%</td> <td></td> <td></td> <td></td> <td></td> </tr> </table>				Si	<u>0</u>	<u>-</u>	%	Cuantos	<u>0</u>	<u>###</u>	%	No	<u>0</u>	<u>-</u>	%																																								
No tiene baño	<u>9</u>	<u>81.8</u>	%																																																																								
Uno	<u>2</u>	<u>18.2</u>	%																																																																								
Dos	<u>0</u>	<u>0.0</u>	%																																																																								
Tres y mas	<u>0</u>	<u>0.0</u>	%																																																																								
Si	<u>0</u>	<u>-</u>	%	Cuantos	<u>0</u>	<u>###</u>	%																																																																				
No	<u>0</u>	<u>-</u>	%																																																																								

Indicadores Socioeconómicos Línea Base Municipio San Nicolás Copán.

33. Le ha sucedido algún caso de violencia a usted o a su familia en el ultimo año:

Si 0 0.0 % Cuantos 0 0.0 % No 0 0.0 %

34. Situación educativa actual, e igualdad entre los sexos, de los niños en edad escolar (4 a 23 ai 20)

Sexo		Grado que actualmente cursan o cursaron											Estudian ahora	
M	F	Pre Grado	Primer Grado	Segundo Grado	Tercero Grado	Cuarto Grado	Quinto Grado	Sexto Grado	Básico	Diver.	Univ.	Ning.	Si	No
12	8	2	2	4	1	2	1	6	0	1	0	1	10	10
60.0%	40.0%	10.0%	10.0%	20.0%	5.0%	10.0%	5.0%	30.0%	0.0%	5.0%	0.0%	5.0%	50.0%	50.0%

35. Profesión u oficio e ingresos de los miembros de la familia en edad de trabajar:

Pea Ocupada y Desocupada

Si	%	No	%
	#####		#####

Ingresos Menos de 1,000 _____ ##### %

Ingresos entre Lps. 1,001 a 2,000 _____ ##### %

Ingresos entre Lps. 2,001 a 4,000 _____ ##### %

Ingresos entre Lps. 4,001 a 8,000 _____ ##### %

Ingresos entre Lps. 8,001 y más _____ ##### %

36. Alguien de la familia ha obtenido algún tipo de prestamo:

Si 3 27.27 %

No 8 72.73 %

M 3 ##### %

F 0 - %

39. Cuantos son los ingresos mensuales familiares:

Rangos (Lps)	Hogar	%
de 1,000.00	0	0
1,001 - 2,000	2	18.18
2,001 - 4,000	4	36.36
4,001 - 8,000	3	27.27
8,001 - 12,000	1	9.091
12,001 - 20,000	0	0
20,001 - 30,000	1	9.091
30,001 - 50,000	0	0
50,001 y Mas	0	0

37. Reciben remesas:

Si 4 36.36 %

No 7 63.64 %

40. Los ingresos familiares ajustan para alimentarse los:

1. 3 tiempos 9 81.8 %

2. 2 tiempos 1 9.1 %

3. 1 tiempos 1 9.1 %

38. Cuanto lps.

No.	Rango	Cant.	%
1	0.01 - 1000.00	2	50.00
2	1000.01 - 2000.00	1	25.00
3	2000.01 - y mas	1	25.00

Indicadores Socioeconómicos Línea Base Municipio San Nicolás Copán.

<p>41. Trabaja por cuenta propia la tierra alguien en la familia</p> <p>1. Si <u>7</u> <u>63.6</u> %</p> <p>2. No <u>4</u> <u>36.4</u> %</p> <p>M <u>7</u> <u>100.0</u> %</p> <p>F <u>0</u> <u>0.0</u> %</p> <p>Cuantos</p> <p>Uno <u>4</u> <u>57.1</u> %</p> <p>Dos <u>1</u> <u>14.3</u> %</p> <p>Tres <u>2</u> <u>28.6</u> %</p> <p>Cuatro <u>0</u> <u>0.0</u> %</p> <p>Cinco y mas <u>0</u> <u>0.0</u> %</p>	<p>43. Se producen alimentos en la familia:</p> <p>Si <u>7</u> <u>63.6</u> %</p> <p>No <u>4</u> <u>36.4</u> %</p>																																																																										
<p>42. Tipo de tenencia de la tierra</p> <p>1. Propia pagada <u>2</u> <u>18.2</u> %</p> <p>Pleno <u>2</u> <u>100.0</u> %</p> <p>Util <u>0</u> <u>0.0</u> %</p> <p>2. Propia pagando <u>0</u> <u>0.0</u> %</p> <p>3. Alquilada <u>2</u> <u>18.2</u> %</p> <p>4. Prestada <u>3</u> <u>27.3</u> %</p> <p>5. En litigio <u>0</u> <u>0.0</u> %</p> <p>6. Comunal <u>0</u> <u>0.0</u> %</p> <p>7. No tiene <u>4</u> <u>36.4</u> %</p>	<p>44. Producen suficientes alimentos para autoconsumo:</p> <p>Si <u>5</u> <u>45.5</u> %</p> <p>No <u>6</u> <u>54.5</u> %</p>																																																																										
<p>47. Cuantas mujeres de la familia participan en organizaciones:</p> <p>Ninguno <u>5</u> <u>45.5</u> %</p> <p>Uno <u>4</u> <u>36.4</u> %</p> <p>Dos <u>1</u> <u>9.1</u> %</p> <p>Tres y mas <u>1</u> <u>9.1</u> %</p>	<p>45. De los alimentos que producen obtienen exedentes para la venta:</p> <p>Si <u>3</u> <u>27.3</u> %</p> <p>No <u>8</u> <u>72.7</u> %</p>																																																																										
<p>Indicadores Socioeconómicos de San Nicolás, Copán</p>	<p>46. Cuantos hombres de la familia participan en organizaciones:</p> <p>Ninguno <u>7</u> <u>63.6</u> %</p> <p>Uno <u>3</u> <u>27.3</u> %</p> <p>Dos <u>0</u> <u>0.0</u> %</p> <p>Tres y mas <u>1</u> <u>9.1</u> %</p>																																																																										
	<p>48. En la casa que habita existen los siguientes servicios publicos:</p> <table border="1"> <thead> <tr> <th rowspan="2">No</th> <th rowspan="2">Servicios Publicos</th> <th colspan="2">Lo reciben</th> </tr> <tr> <th>Cant.</th> <th>%</th> </tr> </thead> <tbody> <tr> <td>1</td> <td>Agua de pozo propio</td> <td>11</td> <td>100.0</td> </tr> <tr> <td>2</td> <td>Agua domiciliar de pozo comunal</td> <td>0</td> <td>0.0</td> </tr> <tr> <td>3</td> <td>Acarrea agua de rio o quebrada</td> <td>1</td> <td>9.1</td> </tr> <tr> <td>4</td> <td>Agua domiciliar por acueducto</td> <td>0</td> <td>0.0</td> </tr> <tr> <td>5</td> <td>Agua domiciliar por Manguera</td> <td>0</td> <td>0.0</td> </tr> <tr> <td>6</td> <td>Agua llave publica / fuente</td> <td>0</td> <td>0.0</td> </tr> <tr> <td>7</td> <td>Reservorio de agua lluvia</td> <td>1</td> <td>9.1</td> </tr> <tr> <td>8</td> <td>Servicio sanitario</td> <td>2</td> <td>18.2</td> </tr> <tr> <td>9</td> <td>Letrina</td> <td>0</td> <td>0.0</td> </tr> <tr> <td>10</td> <td>Usa la letrina</td> <td>0</td> <td>0.0</td> </tr> <tr> <td>11</td> <td>Recolección de basura</td> <td>0</td> <td>0.0</td> </tr> <tr> <td>12</td> <td>Aseo de calles</td> <td>0</td> <td>0.0</td> </tr> <tr> <td>13</td> <td>Energia eléctrica domiciliaria</td> <td>0</td> <td>0.0</td> </tr> <tr> <td>14</td> <td>Teléfono (Hondutel)</td> <td>0</td> <td>0.0</td> </tr> <tr> <td>15</td> <td>Teléfono (Celular)</td> <td>9</td> <td>81.8</td> </tr> <tr> <td>16</td> <td>Alumbrada publico</td> <td>0</td> <td>0.0</td> </tr> <tr> <td>17</td> <td>Mantenimiento de calles</td> <td>0</td> <td>0.0</td> </tr> </tbody> </table>	No	Servicios Publicos	Lo reciben		Cant.	%	1	Agua de pozo propio	11	100.0	2	Agua domiciliar de pozo comunal	0	0.0	3	Acarrea agua de rio o quebrada	1	9.1	4	Agua domiciliar por acueducto	0	0.0	5	Agua domiciliar por Manguera	0	0.0	6	Agua llave publica / fuente	0	0.0	7	Reservorio de agua lluvia	1	9.1	8	Servicio sanitario	2	18.2	9	Letrina	0	0.0	10	Usa la letrina	0	0.0	11	Recolección de basura	0	0.0	12	Aseo de calles	0	0.0	13	Energia eléctrica domiciliaria	0	0.0	14	Teléfono (Hondutel)	0	0.0	15	Teléfono (Celular)	9	81.8	16	Alumbrada publico	0	0.0	17	Mantenimiento de calles	0	0.0
	No			Servicios Publicos	Lo reciben																																																																						
		Cant.	%																																																																								
	1	Agua de pozo propio	11	100.0																																																																							
	2	Agua domiciliar de pozo comunal	0	0.0																																																																							
	3	Acarrea agua de rio o quebrada	1	9.1																																																																							
	4	Agua domiciliar por acueducto	0	0.0																																																																							
	5	Agua domiciliar por Manguera	0	0.0																																																																							
	6	Agua llave publica / fuente	0	0.0																																																																							
	7	Reservorio de agua lluvia	1	9.1																																																																							
	8	Servicio sanitario	2	18.2																																																																							
	9	Letrina	0	0.0																																																																							
	10	Usa la letrina	0	0.0																																																																							
	11	Recolección de basura	0	0.0																																																																							
	12	Aseo de calles	0	0.0																																																																							
	13	Energia eléctrica domiciliaria	0	0.0																																																																							
14	Teléfono (Hondutel)	0	0.0																																																																								
15	Teléfono (Celular)	9	81.8																																																																								
16	Alumbrada publico	0	0.0																																																																								
17	Mantenimiento de calles	0	0.0																																																																								

Levantamiento De Indicadores Socioeconómicos Ejemplo De Identificación De Viviendas Por Comunidad

Municipio De: San Nicolás, Copán
Código: 0419






Comunidad: Caserío El Bijao.

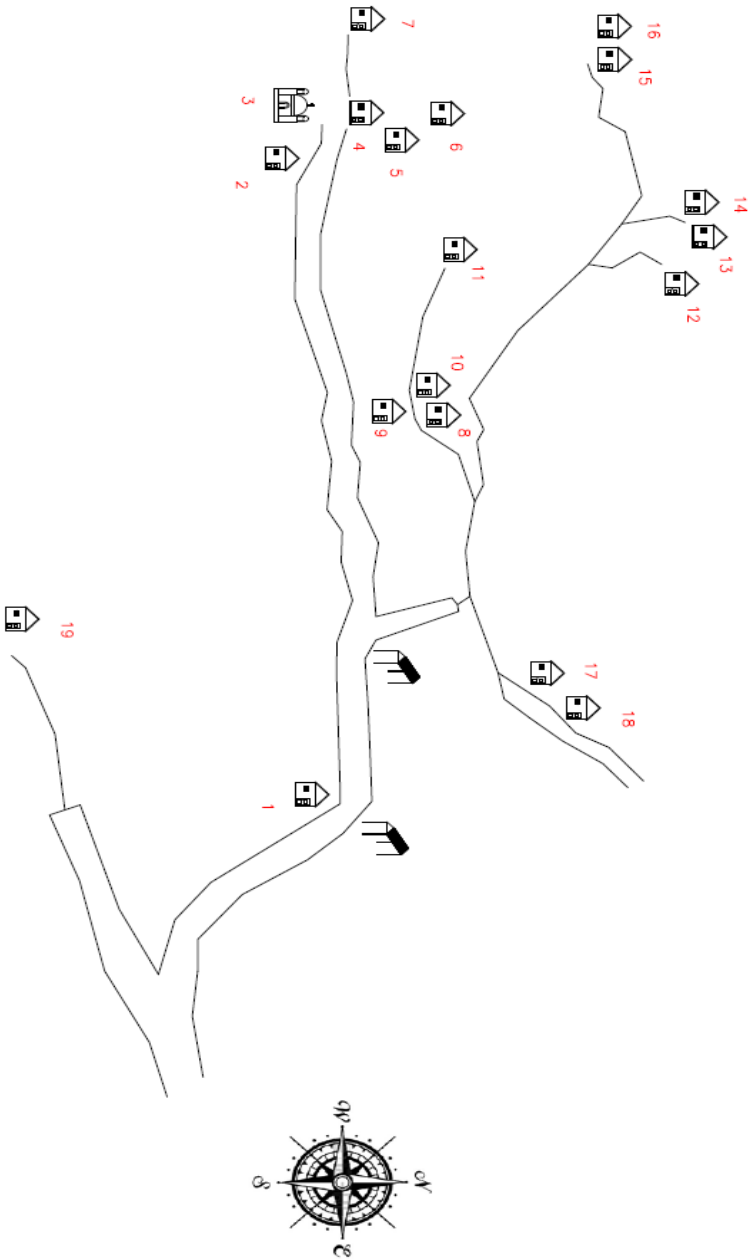
Nº Vivienda	Nombre De Jefe De Familia	Ocupado	Desocupado	Edificio, Publico Negocio/ Otro	Estado Vivienda		
					B	R	M
1	Napoleón Sanabria		X				
2	Mario Alduvi Castro	X				X	
3	Iglesia			Iglesia			
4	Margarita Martinez	X				X	
5	Iris Griselda Sanabria	X				X	
6	Margarita Martinez		X				
7	Napoleón Sanabria	X				X	
8	Enrique García	X					X
9	Elmer Antonio García	X					X
10	Serafín García	X					X
11	Eva Argentina Jancito	X					X
12	Julia Arita	X					X
13	Familia López		X				
14	Familia López		X				
15	Celio Alexander Domínguez	X				X	
16	Antolino Madrid	X				X	
17	Luis Miranda		X				
18	Luis Miranda		X				
19	Geovanny Moreira	X					

Descripción Edificación	# Edificaciones
Viviendas Ocupadas	11
Viviendas Desocupadas	6
Iglesias	1
Centro Comunal	-
Escuela	-
Kínder	-
Cesar-Cesamos	-
Negocios	-
Edificios Gubernamentales	-
Otras	-
Total Edificaciones	18

EL BIJAO

ALDEA:	EL ACHIOTAL
CASERIO:	EL BIJAO
MUNICIPIO:	SAN NICOLAS
DEPARTAMENTO:	COPAN

SIMBOLOGIA	
VIVIENDAS	
IGLESIAS	
CALES	
CAMINOS	
QUEBRADAS	



MANCOMUNIDAD CHORTI						
MUNICIPALIDAD DE SAN NICOLAS, COPÁN						
Encuesta Socioeconomica para Establecer Línea de Base a Nivel Municipal						
(en el marco de los ODM)						
DATOS GENERALES						
Municipio: San Nicolas, Copán						
Caserio: La Puerta						
Población: <u> 57 </u>				Vivienda: <u> 16 </u>		
12. Clasificación de personas por rangos de edades y sexos				15. Quien atendió el parto		
No	Rangos de Edades	No. De Personas	Sexo		saben leer y escribir	
			F	M	F	M
1	Menores de 1 año	1	1	0	0	0
2	De 1 a 4 años	5	2	3	0	0
3	De 5 a 6 años	5	3	2	1	2
4	De 7 a 12 años	4	2	2	1	2
5	De 13 a 15 años	4	2	2	2	2
6	De 16 a 18 años	4	0	4	0	4
7	De 19 a 23 años	7	4	3	4	3
8	De 24 a 30 años	6	2	4	2	4
9	De 31 a 40 años	10	4	6	3	6
10	De 41 a 50 años	3	2	1	2	0
11	De 51 a 64 años	4	2	2	2	1
12	De 65 años y mas	4	1	3	0	2
13. Cuantas madres solteras hay en el hogar:				16. Hubo alguna muerte materna durante el parto o post parto en la familia en el 2013 (hogares)		
<u> 5 </u> <u> 31.3 </u> %				1. Si <u> 0 </u> <u> 0.0 </u> % 2. No <u> 0 </u> <u> 0.0 </u> %		
14. Cuantos niñ@s nacieron en la familia durante 2013:				17. Planifica la familia con su pareja:		
<u> 2 </u> <u> 12.5 </u> %				1. Si <u> 5 </u> <u> 31.3 </u> % 2. No <u> 11 </u> <u> 68.8 </u> %		
Femenino <u> 1 </u> <u> 50.0 </u> %				18. Tipo de método que usa:		
Masculino <u> 1 </u> <u> 50.0 </u> %				1. Ritmo <u> 0 </u> <u> 0.0 </u> %		
Mujeres en edad reproductiva				2. Diu <u> 2 </u> <u> 40.0 </u> %		
<u> 12 </u>				3. Pastilla <u> 0 </u> <u> 0.0 </u> %		
				4. Preservativo <u> 0 </u> <u> 0.0 </u> %		
				5. Inyección <u> 2 </u> <u> 40.0 </u> %		
				6. Operación <u> 1 </u> <u> 20.0 </u> %		
				6.1. F <u> 1 </u> <u> 20.0 </u> %		
				6.2. M <u> 0 </u> <u> 0.0 </u> %		

Indicadores Socioeconómicos Línea Base Municipio San Nicolás Copán.

19. Se murio en la familia un niño (a) menor de 5 años en el 2013:

1. Si 1 6.3 % 2. No 15 93.8 % Femenino 0 0.0 %
 Masculino 1 ### %

20. Se manifestaron en elgun miembro de su familia las siguientes enfermedades, durante el 2013:

No	Tipo de enfermedad	Se		Sexo				Asistencia					
		manifesto		M		F		Publi	Priv		Pro		
		Si	%	M	%	F	%	ca	%	ada	%	pia	%
1	Infecciones Respiratorias Agudas	4	7	3	75	1	25	1	25	0	0	3	75
2	Dengue Clásico	1	2	0	0	1	25	0	0	1	25	0	0
3	Paludismo	0	0	0	0	0	0	0	0	0	0	0	0
4	Dengue Hemorrágico	0	0	0	0	0	0	0	0	0	0	0	0
5	Chagas	0	0	0	0	0	0	0	0	0	0	0	0
6	Alcoholismo	0	0	0	0	0	0	0	0	0	0	0	0
7	Discapacidad en edad de 5 en adelante	3	5	0	0	1	25	0	0	0	0	3	75
8	Tuberculosis	0	0	0	0	0	0	0	0	0	0	0	0
9	Cancer	0	0	0	0	0	0	0	0	0	0	0	0
10	Diarreas	1	2	0	0	1	25	0	0	0	0	1	25
11	De la piel	1	2	1	25	0	0	0	0	0	0	1	25
12	Otros:	5	9	2	50	3	75	5	125	0	0	0	0

21. Tipo de vivienda en uso:

Casa 16 100.0 %
 Apartamento Independiente 0 0.0 %
 Local no abitacional 0 0.0 %
 Cuarto mesón (cuarterías) 0 0.0 %
 Casa improvisada 0 0.0 %

22. Materiales de construcción de las paredes:

1. Adobe 3 18.8 %
 2. Bloque 1 6.3 %
 3. Bahareque 1 6.3 %
 4. Madera 11 68.8 %
 5. Desperdicios 0 0.0 %
 6. Ladrillo 0 0.0 %
 7. Piedra 0 0.0 %

23. Tenencia de la vivienda:

Propia totalmente pagada 12 75.0 %
 Dominio:
 Pleno 5 41.7 %
 Escritura 0 0.0 %
 Util 7 58.3 %
 Sexo:
 Masculino 11 91.7 %
 Femenino 0 0.0 %
 Ambos 1 8.3 %
 Propia Pagando 0 0.0 %
 Alquilada 0 0.0 %
 Prestada 4 25.0 %

Indicadores Socioeconómicos Línea Base Municipio San Nicolás Copán.

<p>24. Cuales son los principales problemas de la vivienda.</p> <table> <tr> <td>No tiene repello</td> <td><u>13</u></td> <td><u>81.3</u></td> <td>%</td> <td>Externo</td> <td><u>12</u></td> <td><u>92.3</u></td> <td>%</td> <td>Interno</td> <td><u>13</u></td> <td><u>#####</u></td> <td>%</td> </tr> <tr> <td>Piso de tierra</td> <td><u>11</u></td> <td><u>68.8</u></td> <td>%</td> <td></td> <td></td> <td></td> <td></td> <td></td> <td></td> <td></td> <td></td> </tr> <tr> <td>Falta de cielo falso</td> <td><u>16</u></td> <td><u>100.0</u></td> <td>%</td> <td></td> <td></td> <td></td> <td></td> <td></td> <td></td> <td></td> <td></td> </tr> <tr> <td>Problemas estructurales</td> <td><u>6</u></td> <td><u>37.5</u></td> <td>%</td> <td></td> <td></td> <td></td> <td></td> <td></td> <td></td> <td></td> <td></td> </tr> <tr> <td>Techo en mal estado</td> <td><u>6</u></td> <td><u>37.5</u></td> <td>%</td> <td></td> <td></td> <td></td> <td></td> <td></td> <td></td> <td></td> <td></td> </tr> <tr> <td>Ninguno</td> <td><u>0</u></td> <td><u>0.0</u></td> <td>%</td> <td></td> <td></td> <td></td> <td></td> <td></td> <td></td> <td></td> <td></td> </tr> </table>				No tiene repello	<u>13</u>	<u>81.3</u>	%	Externo	<u>12</u>	<u>92.3</u>	%	Interno	<u>13</u>	<u>#####</u>	%	Piso de tierra	<u>11</u>	<u>68.8</u>	%									Falta de cielo falso	<u>16</u>	<u>100.0</u>	%									Problemas estructurales	<u>6</u>	<u>37.5</u>	%									Techo en mal estado	<u>6</u>	<u>37.5</u>	%									Ninguno	<u>0</u>	<u>0.0</u>	%								
No tiene repello	<u>13</u>	<u>81.3</u>	%	Externo	<u>12</u>	<u>92.3</u>	%	Interno	<u>13</u>	<u>#####</u>	%																																																																
Piso de tierra	<u>11</u>	<u>68.8</u>	%																																																																								
Falta de cielo falso	<u>16</u>	<u>100.0</u>	%																																																																								
Problemas estructurales	<u>6</u>	<u>37.5</u>	%																																																																								
Techo en mal estado	<u>6</u>	<u>37.5</u>	%																																																																								
Ninguno	<u>0</u>	<u>0.0</u>	%																																																																								
<p>25. Condiciones de la vivienda:</p> <table> <tr> <td>Buena</td> <td><u>0</u></td> <td><u>0.0</u></td> <td>%</td> </tr> <tr> <td>Regular</td> <td><u>4</u></td> <td><u>25.0</u></td> <td>%</td> </tr> <tr> <td>Mala</td> <td><u>12</u></td> <td><u>75.0</u></td> <td>%</td> </tr> </table>				Buena	<u>0</u>	<u>0.0</u>	%	Regular	<u>4</u>	<u>25.0</u>	%	Mala	<u>12</u>	<u>75.0</u>	%	<p>29. Cuántas piezas se utilizan como dormitorio:</p> <table> <tr> <td>Una</td> <td><u>12</u></td> <td><u>75.0</u></td> <td>%</td> </tr> <tr> <td>Dos</td> <td><u>3</u></td> <td><u>18.8</u></td> <td>%</td> </tr> <tr> <td>Tres</td> <td><u>1</u></td> <td><u>6.3</u></td> <td>%</td> </tr> <tr> <td>Cuatro y mas</td> <td><u>0</u></td> <td><u>0.0</u></td> <td>%</td> </tr> </table>				Una	<u>12</u>	<u>75.0</u>	%	Dos	<u>3</u>	<u>18.8</u>	%	Tres	<u>1</u>	<u>6.3</u>	%	Cuatro y mas	<u>0</u>	<u>0.0</u>	%																																								
Buena	<u>0</u>	<u>0.0</u>	%																																																																								
Regular	<u>4</u>	<u>25.0</u>	%																																																																								
Mala	<u>12</u>	<u>75.0</u>	%																																																																								
Una	<u>12</u>	<u>75.0</u>	%																																																																								
Dos	<u>3</u>	<u>18.8</u>	%																																																																								
Tres	<u>1</u>	<u>6.3</u>	%																																																																								
Cuatro y mas	<u>0</u>	<u>0.0</u>	%																																																																								
<p>26. Freceuntementeque utilizan para cocinar:</p> <table> <tr> <td>Electricidad</td> <td><u>0</u></td> <td><u>0.0</u></td> <td>%</td> </tr> <tr> <td>Gas volátil (Chimbo)</td> <td><u>0</u></td> <td><u>0.0</u></td> <td>%</td> </tr> <tr> <td>Gas (Kerosén)</td> <td><u>0</u></td> <td><u>0.0</u></td> <td>%</td> </tr> <tr> <td>Leña</td> <td><u>15</u></td> <td><u>93.8</u></td> <td>%</td> </tr> <tr> <td>No Cosina</td> <td><u>1</u></td> <td><u>6.3</u></td> <td>%</td> </tr> </table>				Electricidad	<u>0</u>	<u>0.0</u>	%	Gas volátil (Chimbo)	<u>0</u>	<u>0.0</u>	%	Gas (Kerosén)	<u>0</u>	<u>0.0</u>	%	Leña	<u>15</u>	<u>93.8</u>	%	No Cosina	<u>1</u>	<u>6.3</u>	%	<p>30. Cuántas familias viven en esta casa:</p> <table> <tr> <td>Una</td> <td><u>16</u></td> <td><u>100.0</u></td> <td>%</td> <td></td> </tr> <tr> <td>Dos</td> <td><u>0</u></td> <td><u>0.0</u></td> <td>%</td> <td></td> </tr> <tr> <td>Tres</td> <td><u>0</u></td> <td><u>0.0</u></td> <td>%</td> <td></td> </tr> <tr> <td>Cuatro</td> <td><u>0</u></td> <td><u>0.0</u></td> <td>%</td> <td>Familias</td> </tr> <tr> <td>Cinco y mas</td> <td><u>0</u></td> <td><u>0.0</u></td> <td>%</td> <td><u>16</u></td> </tr> </table>				Una	<u>16</u>	<u>100.0</u>	%		Dos	<u>0</u>	<u>0.0</u>	%		Tres	<u>0</u>	<u>0.0</u>	%		Cuatro	<u>0</u>	<u>0.0</u>	%	Familias	Cinco y mas	<u>0</u>	<u>0.0</u>	%	<u>16</u>																							
Electricidad	<u>0</u>	<u>0.0</u>	%																																																																								
Gas volátil (Chimbo)	<u>0</u>	<u>0.0</u>	%																																																																								
Gas (Kerosén)	<u>0</u>	<u>0.0</u>	%																																																																								
Leña	<u>15</u>	<u>93.8</u>	%																																																																								
No Cosina	<u>1</u>	<u>6.3</u>	%																																																																								
Una	<u>16</u>	<u>100.0</u>	%																																																																								
Dos	<u>0</u>	<u>0.0</u>	%																																																																								
Tres	<u>0</u>	<u>0.0</u>	%																																																																								
Cuatro	<u>0</u>	<u>0.0</u>	%	Familias																																																																							
Cinco y mas	<u>0</u>	<u>0.0</u>	%	<u>16</u>																																																																							
<p>27. Cuantas piezas tiene esta vivienda:</p> <table> <tr> <td>Una</td> <td><u>6</u></td> <td><u>37.5</u></td> <td>%</td> </tr> <tr> <td>Dos</td> <td><u>6</u></td> <td><u>37.5</u></td> <td>%</td> </tr> <tr> <td>Tres</td> <td><u>2</u></td> <td><u>12.5</u></td> <td>%</td> </tr> <tr> <td>Cuatro</td> <td><u>1</u></td> <td><u>6.3</u></td> <td>%</td> </tr> <tr> <td>Cinco</td> <td><u>1</u></td> <td><u>6.3</u></td> <td>%</td> </tr> <tr> <td>Seis y mas</td> <td><u>0</u></td> <td><u>0.0</u></td> <td>%</td> </tr> </table>				Una	<u>6</u>	<u>37.5</u>	%	Dos	<u>6</u>	<u>37.5</u>	%	Tres	<u>2</u>	<u>12.5</u>	%	Cuatro	<u>1</u>	<u>6.3</u>	%	Cinco	<u>1</u>	<u>6.3</u>	%	Seis y mas	<u>0</u>	<u>0.0</u>	%	<p>31. Ha emigrado algun miembro de su hogar:</p> <table> <tr> <td>Si</td> <td><u>1</u></td> <td><u>6.3</u></td> <td>%</td> </tr> <tr> <td>Cuantos</td> <td><u>1</u></td> <td><u>6.3</u></td> <td>%</td> </tr> <tr> <td>Sexo:</td> <td></td> <td></td> <td></td> </tr> <tr> <td>Maculino</td> <td><u>1</u></td> <td><u>100.0</u></td> <td>%</td> </tr> <tr> <td>Femenino</td> <td><u>0</u></td> <td><u>0.0</u></td> <td>%</td> </tr> <tr> <td>Dentro del país</td> <td><u>0</u></td> <td><u>0.0</u></td> <td>%</td> </tr> <tr> <td>Otro país</td> <td><u>1</u></td> <td><u>100.0</u></td> <td>%</td> </tr> <tr> <td>No</td> <td><u>15</u></td> <td><u>93.8</u></td> <td>%</td> </tr> </table>				Si	<u>1</u>	<u>6.3</u>	%	Cuantos	<u>1</u>	<u>6.3</u>	%	Sexo:				Maculino	<u>1</u>	<u>100.0</u>	%	Femenino	<u>0</u>	<u>0.0</u>	%	Dentro del país	<u>0</u>	<u>0.0</u>	%	Otro país	<u>1</u>	<u>100.0</u>	%	No	<u>15</u>	<u>93.8</u>	%												
Una	<u>6</u>	<u>37.5</u>	%																																																																								
Dos	<u>6</u>	<u>37.5</u>	%																																																																								
Tres	<u>2</u>	<u>12.5</u>	%																																																																								
Cuatro	<u>1</u>	<u>6.3</u>	%																																																																								
Cinco	<u>1</u>	<u>6.3</u>	%																																																																								
Seis y mas	<u>0</u>	<u>0.0</u>	%																																																																								
Si	<u>1</u>	<u>6.3</u>	%																																																																								
Cuantos	<u>1</u>	<u>6.3</u>	%																																																																								
Sexo:																																																																											
Maculino	<u>1</u>	<u>100.0</u>	%																																																																								
Femenino	<u>0</u>	<u>0.0</u>	%																																																																								
Dentro del país	<u>0</u>	<u>0.0</u>	%																																																																								
Otro país	<u>1</u>	<u>100.0</u>	%																																																																								
No	<u>15</u>	<u>93.8</u>	%																																																																								
<p>28. Cuantos baños tiene:</p> <table> <tr> <td>No tiene baño</td> <td><u>12</u></td> <td><u>75.0</u></td> <td>%</td> </tr> <tr> <td>Uno</td> <td><u>4</u></td> <td><u>25.0</u></td> <td>%</td> </tr> <tr> <td>Dos</td> <td><u>0</u></td> <td><u>0.0</u></td> <td>%</td> </tr> <tr> <td>Tres y mas</td> <td><u>0</u></td> <td><u>0.0</u></td> <td>%</td> </tr> </table>				No tiene baño	<u>12</u>	<u>75.0</u>	%	Uno	<u>4</u>	<u>25.0</u>	%	Dos	<u>0</u>	<u>0.0</u>	%	Tres y mas	<u>0</u>	<u>0.0</u>	%	<p>32. Conoce usted casos de violencia intrafamiliar en el barrio en el ultimo año:</p> <table> <tr> <td>Si</td> <td><u>0</u></td> <td><u>-</u></td> <td>%</td> <td>Cuantos</td> <td><u>0</u></td> <td><u>###</u></td> <td>%</td> </tr> <tr> <td>No</td> <td><u>0</u></td> <td><u>-</u></td> <td>%</td> <td></td> <td></td> <td></td> <td></td> </tr> </table>				Si	<u>0</u>	<u>-</u>	%	Cuantos	<u>0</u>	<u>###</u>	%	No	<u>0</u>	<u>-</u>	%																																								
No tiene baño	<u>12</u>	<u>75.0</u>	%																																																																								
Uno	<u>4</u>	<u>25.0</u>	%																																																																								
Dos	<u>0</u>	<u>0.0</u>	%																																																																								
Tres y mas	<u>0</u>	<u>0.0</u>	%																																																																								
Si	<u>0</u>	<u>-</u>	%	Cuantos	<u>0</u>	<u>###</u>	%																																																																				
No	<u>0</u>	<u>-</u>	%																																																																								

Indicadores Socioeconómicos Línea Base Municipio San Nicolás Copán.

33. Le ha sucedido algún caso de violencia a usted o a su familia en el ultimo año:

Si 0 0.0 % Cuantos 0 0.0 % No 0 0.0 %

34. Situación educativa actual, e igualdad entre los sexos, de los niños en edad escolar (4 a 23 ai 25)

Sexo		Grado que actualmente cursan o cursaron											Estudian ahora	
M	F	Pre Grado	Primer Grado	Segundo Grado	Tercero Grado	Cuarto Grado	Quinto Grado	Sexto Grado	Básico	Diver.	Univ.	Ning.	Si	No
14	11	1	6	1	2	1	0	9	3	0	0	2	12	13
56. %	44. %	4.0 %	24.0 %	4.0 %	8.0 %	4.0 %	0.0 %	36.0 %	12.0 %	0.0 %	0.0 %	8.0 %	48.0 %	52.0 %

35. Profesión u oficio e ingresos de los miembros de la familia en edad de trabajar:

Pea Ocupada y Desocupada

Si	%	No	%	Ingresos	Cant.	%
18	40.9	26	59.1	Ingresos Menos de 1,000	30	166.7 %
				Ingresos entre Lps. 1,001 a 2,000	3	16.7 %
				Ingresos entre Lps. 2,001 a 4,000	5	27.8 %
				Ingresos entre Lps. 4,001 a 8,000	5	27.8 %
				Ingresos entre Lps. 8,001 y más	1	5.6 %

36. Alguien de la familia ha obtenido algún tipo de prestamo:

Si 3 18.75 %

No 13 81.25 %

M 3 ##### %

F 0 - %

37. Reciben remesas:

Si 1 6.25 %

No 15 93.75 %

39. Cuantos son los ingresos mensuales familiares:

Rangos (Lps)	Hogar	%
de 1,000.00	4	25
1,001 - 2,000	2	12.5
2,001 - 4,000	5	31.25
4,001 - 8,000	3	18.75
8,001 - 12,000	2	12.5
12,001 - 20,000	0	0
20,001 - 30,000	0	0
30,001 - 50,000	0	0
50,001 y Mas	0	0

38. Cuanto lps.

No.	Rango	Cant.	%
1	0.01 - 1000.00	1	100.00
2	1000.01 - 2000.00	0	-
3	2000.01 - y mas	0	-

40. Los ingresos familiares ajustan para alimentarse los:

1. 3 tiempos 15 93.8 %

2. 2 tiempos 1 6.3 %

3. 1 tiempos 0 0.0 %

Indicadores Socioeconómicos Línea Base Municipio San Nicolás Copán.

<p>41. Trabaja por cuenta propia la tierra alguien en la familia</p> <p>1. Si <u>12</u> <u>75.0</u> %</p> <p>2. No <u>4</u> <u>25.0</u> %</p> <p>M <u>12</u> <u>100.0</u> %</p> <p>F <u>0</u> <u>0.0</u> %</p> <p>Cuantos</p> <p>Uno <u>9</u> <u>75.0</u> %</p> <p>Dos <u>2</u> <u>16.7</u> %</p> <p>Tres <u>1</u> <u>8.3</u> %</p> <p>Cuatro <u>0</u> <u>0.0</u> %</p> <p>Cinco y mas <u>0</u> <u>0.0</u> %</p>	<p>43. Se producen alimentos en la familia:</p> <p>Si <u>12</u> <u>75.0</u> %</p> <p>No <u>4</u> <u>25.0</u> %</p>																																																																										
<p>42. Tipo de tenencia de la tierra</p> <p>1. Propia pagada <u>10</u> <u>62.5</u> %</p> <p>Pleno <u>9</u> <u>90.0</u> %</p> <p>Util <u>1</u> <u>10.0</u> %</p> <p>2. Propia pagando <u>0</u> <u>0.0</u> %</p> <p>3. Alquilada <u>0</u> <u>0.0</u> %</p> <p>4. Prestada <u>2</u> <u>12.5</u> %</p> <p>5. En litigio <u>0</u> <u>0.0</u> %</p> <p>6. Comunal <u>0</u> <u>0.0</u> %</p> <p>7. No tiene <u>4</u> <u>25.0</u> %</p>	<p>44. Producen suficientes alimentos para autoconsumo:</p> <p>Si <u>8</u> <u>50.0</u> %</p> <p>No <u>8</u> <u>50.0</u> %</p>																																																																										
<p>47. Cuantas mujeres de la familia participan en organizaciones:</p> <p>Ninguno <u>15</u> <u>93.8</u> %</p> <p>Uno <u>1</u> <u>6.3</u> %</p> <p>Dos <u>0</u> <u>0.0</u> %</p> <p>Tres y mas <u>0</u> <u>0.0</u> %</p>	<p>45. De los alimentos que producen obtienen exedentes para la venta:</p> <p>Si <u>2</u> <u>12.5</u> %</p> <p>No <u>14</u> <u>87.5</u> %</p>																																																																										
<p>Indicadores Socioeconómicos de San Nicolás, Copán</p>	<p>46. Cuantos hombres de la familia participan en organizaciones:</p> <p>Ninguno <u>14</u> <u>87.5</u> %</p> <p>Uno <u>1</u> <u>6.3</u> %</p> <p>Dos <u>0</u> <u>0.0</u> %</p> <p>Tres y mas <u>1</u> <u>6.3</u> %</p>																																																																										
	<p>48. En la casa que habita existen los siguientes servicios publicos:</p> <table border="1"> <thead> <tr> <th rowspan="2">No</th> <th rowspan="2">Servicios Publicos</th> <th colspan="2">Lo reciben</th> </tr> <tr> <th>Cant.</th> <th>%</th> </tr> </thead> <tbody> <tr> <td>1</td> <td>Agua de pozo propio</td> <td>8</td> <td>50.0</td> </tr> <tr> <td>2</td> <td>Agua domiciliar de pozo comunal</td> <td>3</td> <td>18.8</td> </tr> <tr> <td>3</td> <td>Acarrea agua de rio o quebrada</td> <td>7</td> <td>43.8</td> </tr> <tr> <td>4</td> <td>Agua domiciliar por acueducto</td> <td>0</td> <td>0.0</td> </tr> <tr> <td>5</td> <td>Agua domiciliar por Manguera</td> <td>0</td> <td>0.0</td> </tr> <tr> <td>6</td> <td>Agua llave publica / fuente</td> <td>0</td> <td>0.0</td> </tr> <tr> <td>7</td> <td>Reservorio de agua lluvia</td> <td>3</td> <td>18.8</td> </tr> <tr> <td>8</td> <td>Servicio sanitario</td> <td>2</td> <td>12.5</td> </tr> <tr> <td>9</td> <td>Letrina</td> <td>1</td> <td>6.3</td> </tr> <tr> <td>10</td> <td>Usa la letrina</td> <td>1</td> <td>6.3</td> </tr> <tr> <td>11</td> <td>Recolección de basura</td> <td>0</td> <td>0.0</td> </tr> <tr> <td>12</td> <td>Aseo de calles</td> <td>0</td> <td>0.0</td> </tr> <tr> <td>13</td> <td>Energia eléctrica domiciliaria</td> <td>0</td> <td>0.0</td> </tr> <tr> <td>14</td> <td>Teléfono (Hondutel)</td> <td>0</td> <td>0.0</td> </tr> <tr> <td>15</td> <td>Teléfono (Celular)</td> <td>8</td> <td>50.0</td> </tr> <tr> <td>16</td> <td>Alumbrada publico</td> <td>1</td> <td>6.3</td> </tr> <tr> <td>17</td> <td>Mantenimiento de calles</td> <td>1</td> <td>6.3</td> </tr> </tbody> </table>	No	Servicios Publicos	Lo reciben		Cant.	%	1	Agua de pozo propio	8	50.0	2	Agua domiciliar de pozo comunal	3	18.8	3	Acarrea agua de rio o quebrada	7	43.8	4	Agua domiciliar por acueducto	0	0.0	5	Agua domiciliar por Manguera	0	0.0	6	Agua llave publica / fuente	0	0.0	7	Reservorio de agua lluvia	3	18.8	8	Servicio sanitario	2	12.5	9	Letrina	1	6.3	10	Usa la letrina	1	6.3	11	Recolección de basura	0	0.0	12	Aseo de calles	0	0.0	13	Energia eléctrica domiciliaria	0	0.0	14	Teléfono (Hondutel)	0	0.0	15	Teléfono (Celular)	8	50.0	16	Alumbrada publico	1	6.3	17	Mantenimiento de calles	1	6.3
	No			Servicios Publicos	Lo reciben																																																																						
		Cant.	%																																																																								
	1	Agua de pozo propio	8	50.0																																																																							
	2	Agua domiciliar de pozo comunal	3	18.8																																																																							
	3	Acarrea agua de rio o quebrada	7	43.8																																																																							
	4	Agua domiciliar por acueducto	0	0.0																																																																							
	5	Agua domiciliar por Manguera	0	0.0																																																																							
	6	Agua llave publica / fuente	0	0.0																																																																							
	7	Reservorio de agua lluvia	3	18.8																																																																							
	8	Servicio sanitario	2	12.5																																																																							
	9	Letrina	1	6.3																																																																							
	10	Usa la letrina	1	6.3																																																																							
	11	Recolección de basura	0	0.0																																																																							
	12	Aseo de calles	0	0.0																																																																							
	13	Energia eléctrica domiciliaria	0	0.0																																																																							
14	Teléfono (Hondutel)	0	0.0																																																																								
15	Teléfono (Celular)	8	50.0																																																																								
16	Alumbrada publico	1	6.3																																																																								
17	Mantenimiento de calles	1	6.3																																																																								

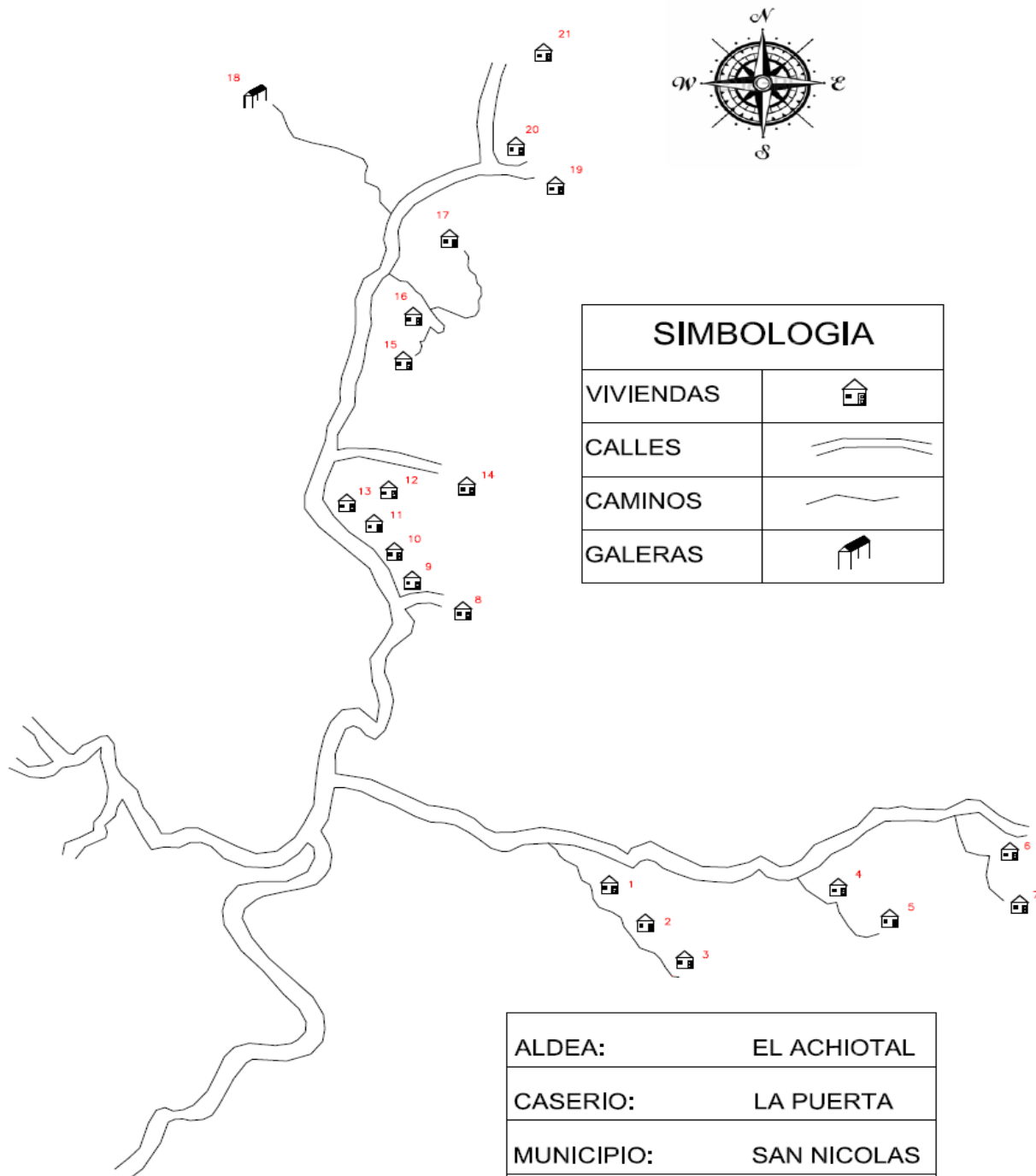
Ejemplo De Identificación De Viviendas Por Comunidad**Municipio De: San Nicolás, Copán****Código: 0419**

Comunidad: Caserío La Puerta.

Nº Vivienda	Nombre De Jefe De Familia	Ocupado	Desocupado	Edificio, Publico Negocio/ Otro	Estado Vivienda		
					B	R	M
1	Carlos Humberto Canales	X					
2	Francisco Davis Romero	X					
3	Juan Carlos López	X					
4	María Suyapa Mejía	X					
5	Santos Mejía	X					
6	José María López		X				
7	José María López	X					
8	Marco Tulio Gutiérrez		X				
9	Bernardo Escalante		X				
10	José Robel Rocke	X					
11	Elvis Peña		X				
12	Carlos Roberto Gutiérrez	X					
13	Ángel Augusto López	X					
14	Davis Romero Escalante	X					
15	Melvin Edgardo Acevedo	X					
16	José María Alvarenga	X					
17	Pedro Antonio Acevedo	X					
18	Davis Casco			Galera			
19	José Cruz Romero	X					
20	Juan José Paz		X				
21	Antonio Mejía Ramírez	X					

Descripción Edificación	# Edificaciones
Viviendas Ocupadas	15
Viviendas Desocupadas	5
Iglesias	-
Centro Comunal	-
Escuela	-
Kínder	-
Cesar-Cesamos	-
Negocios	-
Edificios Gubernamentales	-
Otras	1
Total Edificaciones	21

LA PUERTA



ALDEA:	EL ACHIOTAL
CASERIO:	LA PUERTA
MUNICIPIO:	SAN NICOLAS
DEPARTAMENTO:	COPAN

MANCOMUNIDAD CHORTI MUNICIPALIDAD DE SAN NICOLAS, COPÁN Encuesta Socioeconomica para Establecer Línea de Base a Nivel Municipal (en el marco de los ODM)						
DATOS GENERALES						
Municipio: San Nicolas, Copán						
Caserio: El Escondido						
Población: <u> 74 </u>				Vivienda: <u> 20 </u>		
12. Clasificación de personas por rangos de edades y sexos				15. Quien atendio el parto		
No	Rangos de Edades	No. De Personas	Sexo		saben leer y escribir	
			F	M	F	M
1	Menores de 1 año	0	0	0	0	0
2	De 1 a 4 años	8	6	2	0	0
3	De 5 a 6 años	3	2	1	1	0
4	De 7 a 12 años	9	2	7	1	6
5	De 13 a 15 años	5	1	4	1	3
6	De 16 a 18 años	4	1	3	1	1
7	De 19 a 23 años	11	4	7	4	6
8	De 24 a 30 años	11	5	6	5	4
9	De 31 a 40 años	6	2	4	1	0
10	De 41 a 50 años	6	4	2	3	0
11	De 51 a 64 años	7	3	4	0	1
12	De 65 años y mas	4	2	2	1	0
13. Cuantas madres solteras hay en el hogar: <u> 2 </u> <u> 9.5 </u> %				15. Quien atendio el parto		
14. Cuantos niñ@s nacieron en la familia durante 2013: <u> 1 </u> <u> 5.0 </u> % Femenino <u> </u> <u> 0.0 </u> % Masculino <u> </u> <u> 0.0 </u> % Mujeres en edad reproductiva <u> 13 </u>				1. Enfermera <u> 0 </u> <u> 0.0 </u> % 2. Partera <u> 0 </u> <u> 0.0 </u> % 3. Medico <u> 1 </u> <u> 7.7 </u> % 4. Ella sola <u> 0 </u> <u> 0.0 </u> % 5. Marido <u> 0 </u> <u> 0.0 </u> % 6. Otra Persona <u> 0 </u> <u> 0.0 </u> %		
				16. Hubo alguna muerte materna durante el parto o post parto en la familia en el 2013 (hogares) 1. Si <u> 0 </u> <u> 0.0 </u> % 2. No <u> 0 </u> <u> 0.0 </u> %		
				17. Planifica la familia con su pareja: 1. Si <u> 4 </u> <u> 20.0 </u> % 2. No <u> 16 </u> <u> 80.0 </u> %		
				18. Tipo de método que usa: 1. Ritmo <u> 0 </u> <u> 0.0 </u> % 2. Diu <u> 1 </u> <u> 25.0 </u> % 3. Pastilla <u> 0 </u> <u> 0.0 </u> % 4. Preservativo <u> 0 </u> <u> 0.0 </u> % 5. Inyección <u> 3 </u> <u> 75.0 </u> % 6. Operación <u> 0 </u> <u> 0.0 </u> % 6.1. F <u> 0 </u> <u> 0.0 </u> % 6.2. M <u> 0 </u> <u> 0.0 </u> %		

Indicadores Socioeconómicos Línea Base Municipio San Nicolás Copán.

19. Se murio en la familia un niño (a) menor de 5 años en el 2013:

1. Si 0 0.0 %

2. No 0 0.0 %

Femenino 0 #### %

Masculino 5 #### %

20. Se manifestaron en algun miembro de su familia las siguientes enfermedades, durante el 2013:

No	Tipo de enfermedad	Se manifesto		Sexo				Asistencia					
		Si	%	M	%	F	%	Publi ca	%	Priv ada	%	Pro pia	%
1	Infecciones Respiratorias Agudas	5	7	3	60	2	40	4	80	0	0	1	20
2	Dengue Clásico	8		4	80	4	80	3		1	20	4	80
3	Paludismo	0	0	0	0	0	0	0	0	0	0	0	0
4	Dengue Hemorrágico	0	0	0	0	0	0	0	0	0	0	0	0
5	Chagas	0	0	0	0	0	0	0	0	0	0	0	0
6	Alcoholismo	2	3	2	40	0	0	0	0	0	0	2	40
7	Discapacidad en edad de 5 en adelante	5	7	4	80	1	20	4	80	1	20	0	0
8	Tuberculosis	0	0	0	0	0	0	0	0	0	0	0	0
9	Cancer	0	0	0	0	0	0	0	0	0	0	0	0
10	Diarreas	0	0	0	0	0	0	0	0	0	0	0	0
11	De la piel	4	5	2	40	2	40	4	80	0	0	0	0
12	Otros:	4	5	4	80	0	0	4	80	0	0	0	0

21. Tipo de vivienda en uso:

Casa	<u>19</u>	<u>95.0</u> %
Apartamento Independiente	<u>1</u>	<u>5.0</u> %
Local no abitacional	<u>0</u>	<u>0.0</u> %
Cuarto mesón (cuarterias)	<u>0</u>	<u>0.0</u> %
Casa improvisada	<u>0</u>	<u>0.0</u> %

22. Materiales de construcción de las paredes:

1. Adobe	<u>1</u>	<u>5.0</u> %
2. Bloque	<u>16</u>	<u>80.0</u> %
3. Bahareque	<u>1</u>	<u>5.0</u> %
4. Madera	<u>1</u>	<u>5.0</u> %
5. Desperdicios	<u>0</u>	<u>0.0</u> %
6. Ladrillo	<u>1</u>	<u>5.0</u> %
7. Piedra	<u>0</u>	<u>0.0</u> %

23. Tenecia de la vivienda:

Propia totalmente pagada	<u>1</u>	<u>5.0</u> %
Dominio:		
Pleno	<u>0</u>	<u>0.0</u> %
Escritura	<u>1</u>	<u>####</u> %
Util	<u>0</u>	<u>0.0</u> %
Sexo:		
Masculino	<u>1</u>	<u>####</u> %
Femenino	<u>0</u>	<u>0.0</u> %
Ambos	<u>0</u>	<u>0.0</u> %
Propia Pagando	<u>0</u>	<u>0.0</u> %
Alquilada	<u>0</u>	<u>0.0</u> %
Prestada	<u>19</u>	<u>95.0</u> %

Indicadores Socioeconómicos Línea Base Municipio San Nicolás Copán.

24. Cuales son los principales problemas de la vivienda.			
No tiene repello	<u>4</u>	<u>20.0</u>	%
Piso de tierra	<u>2</u>	<u>10.0</u>	%
Falta de cielo falso	<u>20</u>	<u>100.0</u>	%
Problemas estructurales	<u>2</u>	<u>10.0</u>	%
Techo en mal estado	<u>4</u>	<u>20.0</u>	%
Ninguno	<u>0</u>	<u>0.0</u>	%
	Externo	<u>2</u>	<u>50.0</u> %
	Interno	<u>4</u>	<u>#####</u> %
25. Condiciones de la vivienda:		29. Cuántas piezas se utilizan como dormitorio:	
Buena	<u>0</u>	<u>0.0</u>	%
Regular	<u>18</u>	<u>90.0</u>	%
Mala	<u>2</u>	<u>10.0</u>	%
	Una	<u>4</u>	<u>20.0</u> %
	Dos	<u>16</u>	<u>80.0</u> %
	Tres	<u>0</u>	<u>0.0</u> %
	Cuatro y mas	<u>0</u>	<u>0.0</u> %
26. Freceuntementeque utilizan para cocinar:		30. Cuántas familias viven en esta casa:	
Electricidad	<u>0</u>	<u>0.0</u>	%
Gas volátil (Chimbo)	<u>1</u>	<u>5.0</u>	%
Gas (Kerosén)	<u>0</u>	<u>0.0</u>	%
Leña	<u>20</u>	<u>#####</u>	%
No Cosina	<u>0</u>	<u>0.0</u>	%
	Una	<u>19</u>	<u>95.0</u> %
	Dos	<u>1</u>	<u>5.0</u> %
	Tres	<u>0</u>	<u>0.0</u> %
	Cuatro	<u>0</u>	<u>0.0</u> %
	Cinco y mas	<u>0</u>	<u>0.0</u> %
		Familias	<u>21</u>
27. Cuantas piezas tiene esta vivienda:		31. Ha emigrado algun miembro de su hogar:	
Una	<u>1</u>	<u>5.0</u>	%
Dos	<u>1</u>	<u>5.0</u>	%
Tres	<u>18</u>	<u>90.0</u>	%
Cuatro	<u>0</u>	<u>0.0</u>	%
Cinco	<u>0</u>	<u>0.0</u>	%
Seis y mas	<u>0</u>	<u>0.0</u>	%
	Si	<u>3</u>	<u>15.0</u> %
	Cuantos	<u>3</u>	<u>15.0</u> %
	Sexo:		
	Maculino	<u>2</u>	<u>66.7</u> %
	Femenino	<u>1</u>	<u>33.3</u> %
	Dentro del pais	<u>2</u>	<u>66.7</u> %
	Otro pais	<u>1</u>	<u>33.3</u> %
	No	<u>17</u>	<u>85.0</u> %
28. Cuantos baños tiene:		32. Conoce usted casos de violencia intrafamiliar en el barrio en el ultimo año:	
No tiene baño	<u>4</u>	<u>20.0</u>	%
Uno	<u>16</u>	<u>80.0</u>	%
Dos	<u>0</u>	<u>0.0</u>	%
Tres y mas	<u>0</u>	<u>0.0</u>	%
	Si	<u>1</u>	<u>5.00</u> %
	Cuantos	<u>1</u>	<u>###</u> %
	No	<u>19</u>	<u>95.00</u> %

Indicadores Socioeconómicos Línea Base Municipio San Nicolás Copán.

33. Le ha sucedido algún caso de violencia a usted o a su familia en el ultimo año:

Si 0 0.0 % Cuantos 0 0.0 % No 0 0.0 %

34. Situación educativa actual, e igualdad entre los sexos, de los niños en edad escolar (4 a 23 años) (37)

Sexo		Grado que actualmente cursan o cursaron											Estudian ahora	
M	F	Pre Grado	Primer Grado	Segundo Grado	Tercero Grado	Cuarto Grado	Quinto Grado	Sexto Grado	Básico	Diver.	Univ.	Ning.	Si	No
14	23	0	5	5	8	2	3	6	0	0	0	8	14	23
37. %	62. %	0.0 %	13.5 %	13.5 %	21.6 %	5.4 %	8.1 %	16.2 %	0.0 %	0.0 %	0.0 %	21.6 %	37.8 %	62.2 %

35. Profesión u oficio e ingresos de los miembros de la familia en edad de trabajar:

Pea Ocupada y Desocupada

Si	%	No	%	Ingresos	Cant.	%
35	56.5	27	43.5	Ingresos Menos de 1,000	30	85.7 %
				Ingresos entre Lps. 1,001 a 2,000	3	8.6 %
				Ingresos entre Lps. 2,001 a 4,000	28	80.0 %
				Ingresos entre Lps. 4,001 a 8,000	1	2.9 %
				Ingresos entre Lps. 8,001 y más	0	0.0 %

36. Alguien de la familia ha obtenido algún tipo de prestamo:

Si 9 45.00 %
 No 11 55.00 %
 M 7 77.78 %
 F 2 22.22 %

39. Cuantos son los ingresos mensuales familiares:

Rangos (Lps)	Hogar	%
de 1,000.00	0	0
1,001 - 2,000	3	15
2,001 - 4,000	8	40
4,001 - 8,000	6	30
8,001 - 12,000	3	15
12,001 - 20,000	0	0
20,001 - 30,000	0	0
30,001 - 50,000	0	0
50,001 y Mas	0	0

37. Reciben remesas:

Si 2 10.00 %
 No 18 90.00 %

40. Los ingresos familiares ajustan para alimentarse los:

1. 3 tiempos 20 100.0 %
 2. 2 tiempos 0 0.0 %
 3. 1 tiempos 0 0.0 %

38. Cuanto lps.

No.	Rango	Cant.	%
1	0.01 - 1000.00	1	50.00
2	1000.01 - 2000.00	1	50.00
3	2000.01 - y mas	0	-

40. Los ingresos familiares ajustan para alimentarse los:

1. 3 tiempos 20 100.0 %
 2. 2 tiempos 0 0.0 %
 3. 1 tiempos 0 0.0 %

Indicadores Socioeconómicos Línea Base Municipio San Nicolás Copán.

<p>41. Trabaja por cuenta propia la tierra alguien en la familia</p> <p>1. Si <u>8</u> <u>40.0</u> %</p> <p>2. No <u>12</u> <u>60.0</u> %</p> <p>Cuantos</p> <p>Uno <u>5</u> <u>62.5</u> %</p> <p>Dos <u>1</u> <u>12.5</u> %</p> <p>Tres <u>1</u> <u>12.5</u> %</p> <p>Cuatro <u>1</u> <u>12.5</u> %</p> <p>Cinco y mas <u>0</u> <u>0.0</u> %</p>	<p>43. Se producen alimentos en la familia:</p> <p>Si <u>9</u> <u>45.0</u> %</p> <p>No <u>11</u> <u>55.0</u> %</p>																																																																										
<p>42. Tipo de tenencia de la tierra</p> <p>1. Propia pagada <u>0</u> <u>0.0</u> %</p> <p>Pleno <u>0</u> <u>#¡DIV/0!</u> %</p> <p>Util <u>0</u> <u>#¡DIV/0!</u> %</p> <p>2. Propia pagando <u>0</u> <u>0.0</u> %</p> <p>3. Alquilada <u>5</u> <u>25.0</u> %</p> <p>4. Prestada <u>5</u> <u>25.0</u> %</p> <p>5. En litigio <u>0</u> <u>0.0</u> %</p> <p>6. Comunal <u>0</u> <u>0.0</u> %</p> <p>7. No tiene <u>10</u> <u>50.0</u> %</p>	<p>44. Producen suficientes alimentos para autoconsumo:</p> <p>Si <u>7</u> <u>35.0</u> %</p> <p>No <u>13</u> <u>65.0</u> %</p>																																																																										
<p>47. Cuantas mujeres de la familia participan en organizaciones:</p> <p>Ninguno <u>16</u> <u>80.0</u> %</p> <p>Uno <u>3</u> <u>15.0</u> %</p> <p>Dos <u>1</u> <u>5.0</u> %</p> <p>Tres y mas <u>0</u> <u>0.0</u> %</p>	<p>45. De los alimentos que producen obtienen exedentes para la venta:</p> <p>Si <u>1</u> <u>5.0</u> %</p> <p>No <u>19</u> <u>95.0</u> %</p>																																																																										
<p>Indicadores Socioeconómicos de San Nicolás, Copán</p>	<p>46. Cuantos hombres de la familia participan en organizaciones:</p> <p>Ninguno <u>16</u> <u>80.0</u> %</p> <p>Uno <u>3</u> <u>15.0</u> %</p> <p>Dos <u>1</u> <u>5.0</u> %</p> <p>Tres y mas <u>0</u> <u>0.0</u> %</p> <p>48. En la casa que habita existen los siguientes servicios publicos:</p> <table border="1"> <thead> <tr> <th rowspan="2">No</th> <th rowspan="2">Servicios Publicos</th> <th colspan="2">Lo reciben</th> </tr> <tr> <th>Cant.</th> <th>%</th> </tr> </thead> <tbody> <tr><td>1</td><td>Agua de pozo propio</td><td>3</td><td>15.0</td></tr> <tr><td>2</td><td>Agua domiciliar de pozo comunal</td><td>17</td><td>85.0</td></tr> <tr><td>3</td><td>Acarrea agua de rio o quebrada</td><td>17</td><td>85.0</td></tr> <tr><td>4</td><td>Agua domiciliar por acueducto</td><td>20</td><td>100.0</td></tr> <tr><td>5</td><td>Agua domiciliar por Manguera</td><td>0</td><td>0.0</td></tr> <tr><td>6</td><td>Agua llave publica / fuente</td><td>0</td><td>0.0</td></tr> <tr><td>7</td><td>Reservorio de agua lluvia</td><td>11</td><td>55.0</td></tr> <tr><td>8</td><td>Servicio sanitario</td><td>14</td><td>70.0</td></tr> <tr><td>9</td><td>Letrina</td><td>0</td><td>0.0</td></tr> <tr><td>10</td><td>Usa la letrina</td><td>0</td><td>0.0</td></tr> <tr><td>11</td><td>Recolección de basura</td><td>0</td><td>0.0</td></tr> <tr><td>12</td><td>Aseo de calles</td><td>0</td><td>0.0</td></tr> <tr><td>13</td><td>Energia eléctrica domiciliaria</td><td>20</td><td>100.0</td></tr> <tr><td>14</td><td>Teléfono (Hondutel)</td><td>0</td><td>0.0</td></tr> <tr><td>15</td><td>Teléfono (Celular)</td><td>14</td><td>70.0</td></tr> <tr><td>16</td><td>Alumbrada publico</td><td>17</td><td>85.0</td></tr> <tr><td>17</td><td>Mantenimiento de calles</td><td>3</td><td>15.0</td></tr> </tbody> </table>	No	Servicios Publicos	Lo reciben		Cant.	%	1	Agua de pozo propio	3	15.0	2	Agua domiciliar de pozo comunal	17	85.0	3	Acarrea agua de rio o quebrada	17	85.0	4	Agua domiciliar por acueducto	20	100.0	5	Agua domiciliar por Manguera	0	0.0	6	Agua llave publica / fuente	0	0.0	7	Reservorio de agua lluvia	11	55.0	8	Servicio sanitario	14	70.0	9	Letrina	0	0.0	10	Usa la letrina	0	0.0	11	Recolección de basura	0	0.0	12	Aseo de calles	0	0.0	13	Energia eléctrica domiciliaria	20	100.0	14	Teléfono (Hondutel)	0	0.0	15	Teléfono (Celular)	14	70.0	16	Alumbrada publico	17	85.0	17	Mantenimiento de calles	3	15.0
No	Servicios Publicos			Lo reciben																																																																							
		Cant.	%																																																																								
1	Agua de pozo propio	3	15.0																																																																								
2	Agua domiciliar de pozo comunal	17	85.0																																																																								
3	Acarrea agua de rio o quebrada	17	85.0																																																																								
4	Agua domiciliar por acueducto	20	100.0																																																																								
5	Agua domiciliar por Manguera	0	0.0																																																																								
6	Agua llave publica / fuente	0	0.0																																																																								
7	Reservorio de agua lluvia	11	55.0																																																																								
8	Servicio sanitario	14	70.0																																																																								
9	Letrina	0	0.0																																																																								
10	Usa la letrina	0	0.0																																																																								
11	Recolección de basura	0	0.0																																																																								
12	Aseo de calles	0	0.0																																																																								
13	Energia eléctrica domiciliaria	20	100.0																																																																								
14	Teléfono (Hondutel)	0	0.0																																																																								
15	Teléfono (Celular)	14	70.0																																																																								
16	Alumbrada publico	17	85.0																																																																								
17	Mantenimiento de calles	3	15.0																																																																								

**Levantamiento De Indicadores Socioeconómicos
Ejemplo De Identificación De Viviendas Por Comunidad**

Municipio De: San Nicolás, Copán

Código: 0419

Comunidad: Caserío El Escondido.

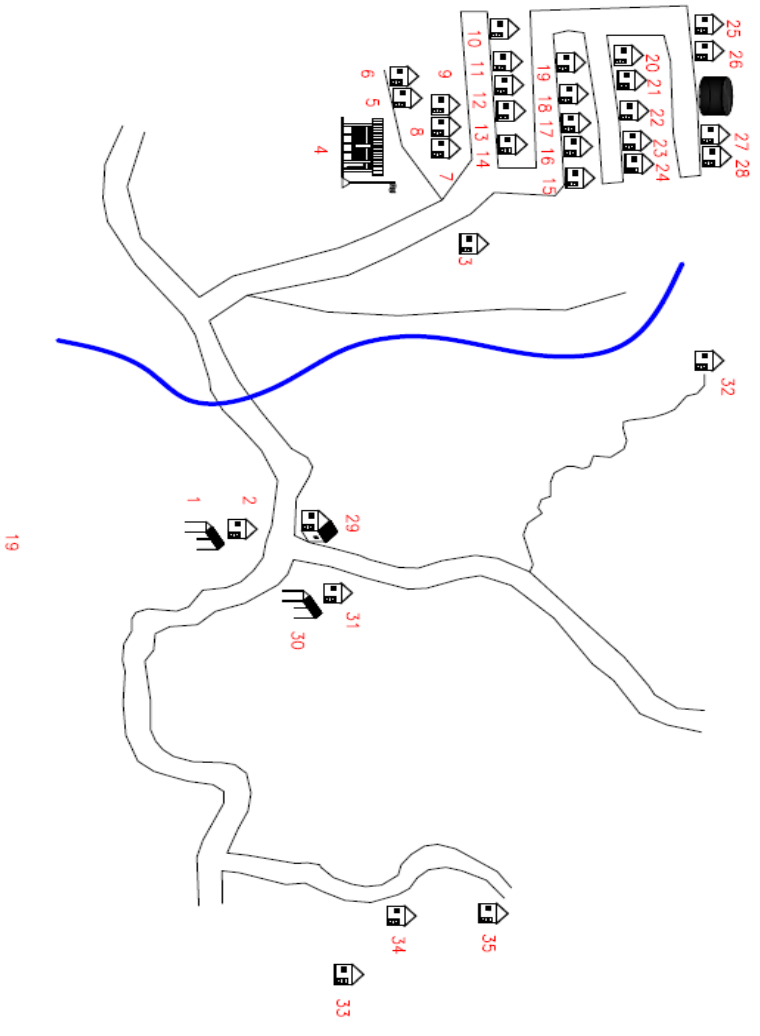
Nº Vivienda	Nombre De Jefe De Familia	Ocupado	Desocupado	Edificio, Publico Negocio/ Otro	Estado Vivienda		
					B	R	M
1	Luis Chinchilla			Galera			
2	José León Martínez	X					X
3	Bodega			Bodega			
4	Escuela			Escuela			
5	Tita Leonor		X				
6	Eva Jancita		X				
7	Mario Alexander Leonor		X				
8	Donaldo Antonio García		X				
9	María De Jesús López		X				
10	Julio Cesar Rodríguez	X				X	
11	Melvin Antonio Belloza		X				
12	Timoteo Belloza	X				X	
13	Olga Marina Ramírez	X				X	
14	Héctor Landaverde		X				
15	Bonifacio Hernández	X				X	
16	Olsin Mejía	X				X	
17	Cayetano Hernández	X				X	
18	Feliciano Gutiérrez	X				X	
19	Edin Omar Arita	X				X	
20	Carlos Daniel Gutiérrez	X				X	
21	Santos Alejandro Gutiérrez	X				X	
22	Marco Tulio Gutiérrez	X				X	
23	Vilma Leticia Arita	X				X	
24	Osman Javier Chacón	X				X	
25	Juan José Hernández	X				X	
26	Santos Alfredo Ramírez	X				X	
27	Felicita Hernández	X				X	
28	Francis Mauricio Hernández	X				X	
29	Escuela/ Salón Comunal			S. Comunal			
30	Establo			Establo			

Indicadores Socioeconómicos Línea Base Municipio San Nicolás Copán.

31	Bodega			Bodega			
32	María Concepción Cruz	X					X
33	Oneida Martínez	X					X
34	Hugo Miranda		X				
35	María De Jesús López	X					X

Descripción Edificación	# Edificaciones
Viviendas Ocupadas	20
Viviendas Desocupadas	8
Iglesias	-
Centro Comunal	1
Escuela	1
Kínder	-
Cesar-Cesamos	-
Negocios	-
Edificios Gubernamentales	-
Otras	4
Total Edificaciones	35

EL ESCONDIDO



SIMBOLOGIA	
CENTRO COMUNAL	
CALLES	
QUEBRADAS	
VIVIENDAS	
ESCUELAS	
CAMINOS	
GALERAS	
TANQUE	

DEPARTAMENTO:	COPAN
MUNICIPIO:	SAN NICOLAS
ALDEA:	EL ACHIOTAL
CASERIO:	EL SISIN



<p style="text-align: center;">MANCOMUNIDAD CHORTI MUNICIPALIDAD DE SAN NICOLAS, COPÁN Encuesta Socioeconomica para Establecer Línea de Base a Nivel Municipal (en el marco de los ODM)</p>						
DATOS GENERALES						
Municipio: San Nicolas, Copán						
Caserio: Los Lesquines						
Población: <u> 44 </u>				Vivienda: <u> 11 </u>		
12. Clasificación de personas por rangos de edades y sexos				15. Quien atendió el parto		
No	Rangos de Edades	No. De Personas	Sexo		saben leer y escribir	
			F	M	F	M
1	Menores de 1 año	2	1	1	0	0
2	De 1 a 4 años	2	1	1	0	0
3	De 5 a 6 años	2	0	2	0	1
4	De 7 a 12 años	6	4	2	3	1
5	De 13 a 15 años	6	3	3	3	3
6	De 16 a 18 años	3	1	2	1	2
7	De 19 a 23 años	5	3	2	3	2
8	De 24 a 30 años	4	2	2	2	1
9	De 31 a 40 años	2	1	1	1	0
10	De 41 a 50 años	4	2	2	1	2
11	De 51 a 64 años	6	0	6	0	3
12	De 65 años y mas	2	1	1	0	0
13. Cuantas madres solteras hay en el hogar:				15. Quien atendió el parto		
<u> 1 </u> <u> 9.1 </u> %				1. Enfermera <u> 1 </u> <u> 10.0 </u> %		
14. Cuantos niñ@s nacieron en la familia durante 2013:				2. Partera <u> 0 </u> <u> 0.0 </u> %		
<u> 2 </u> <u> 18.2 </u> %				3. Medico <u> 1 </u> <u> 10.0 </u> %		
				4. Ella sola <u> 0 </u> <u> 0.0 </u> %		
				5. Marido <u> 0 </u> <u> 0.0 </u> %		
				6. Otra Persona <u> 0 </u> <u> 0.0 </u> %		
				16. Hubo alguna muerte materna durante el parto o post parto en la familia en el 2013 (hogares)		
				1. Si <u> 0 </u> <u> 0.0 </u> % 2. No <u> 0 </u> <u> 0.0 </u> %		
				17. Planifica la familia con su pareja:		
				1. Si <u> 3 </u> <u> 27.3 </u> % 2. No <u> 8 </u> <u> 72.7 </u> %		
				18. Tipo de método que usa:		
				1. Ritmo <u> 0 </u> <u> 0.0 </u> %		
				2. Diu <u> 0 </u> <u> 0.0 </u> %		
				3. Pastilla <u> 0 </u> <u> 0.0 </u> %		
				4. Preservativo <u> 0 </u> <u> 0.0 </u> %		
				5. Inyección <u> 1 </u> <u> 33.3 </u> %		
				6. Operación <u> 2 </u> <u> 66.7 </u> %		
				6.1. F <u> 2 </u> <u> 66.7 </u> %		
				6.2. M <u> 0 </u> <u> 0.0 </u> %		
Mujeres en edad reproductiva						
<u> 10 </u>						

Indicadores Socioeconómicos Línea Base Municipio San Nicolás Copán.

19. Se murio en la familia un niño (a) menor de 5 años en el 2013:

1. Si 0 0.0 %

2. No 0 0.0 %

Femenino 0 ### %

Masculino 0 ### %

20. Se manifestaron en algun miembro de su familia las siguientes enfermedades, durante el 2013:

No	Tipo de enfermedad	Se manifesto		Sexo				Asistencia					
		Si	%	M	%	F	%	Publi ca	%	Priv ada	%	Pro pia	%
1	Infecciones Respiratorias Agudas	2	5	1	50	1	50	2	100	0	0	0	0
2	Dengue Clásico	0	0	0	0	0	0	0	0	0	0	0	0
3	Paludismo	0	0	0	0	0	0	0	0	0	0	0	0
4	Dengue Hemorrágico	0	0	0	0	0	0	0	0	0	0	0	0
5	Chagas	0	0	0	0	0	0	0	0	0	0	0	0
6	Alcoholismo	0	0	0	0	0	0	0	0	0	0	0	0
7	Discapacidad en edad de 5 en adelante	0	0	0	0	0	0	0	0	0	0	0	0
8	Tuberculosis	0	0	0	0	0	0	0	0	0	0	0	0
9	Cancer	1	2	1	50	0	0	0	0	1	50	0	0
10	Diarreas	1	2	1	50	0	0	1	50	0	0	0	0
11	De la piel	2	5	0	0	2	100	2	100	0	0	0	0
12	Otros:	5	11	4	200	1	50	3	150	2	100	0	0

21. Tipo de vivienda en uso:

Casa	<u>11</u>	<u>100.0</u> %
Apartamento Independiente	<u>0</u>	<u>0.0</u> %
Local no abitacional	<u>0</u>	<u>0.0</u> %
Cuarto mesón (cuarterias)	<u>0</u>	<u>0.0</u> %
Casa improvisada	<u>0</u>	<u>0.0</u> %

22. Materiales de construcción de las paredes:

1. Adobe	<u>5</u>	<u>45.5</u> %
2. Bloque	<u>1</u>	<u>9.1</u> %
3. Bahareque	<u>0</u>	<u>0.0</u> %
4. Madera	<u>5</u>	<u>45.5</u> %
5. Desperdicios	<u>0</u>	<u>0.0</u> %
6. Ladrillo	<u>0</u>	<u>0.0</u> %
7. Piedra	<u>0</u>	<u>0.0</u> %

23. Tenencia de la vivienda:

Propia totalmente pagada	<u>7</u>	<u>63.6</u> %
Dominio:		
Pleno	<u>3</u>	<u>42.9</u> %
Escritura	<u>3</u>	<u>42.9</u> %
Util	<u>1</u>	<u>14.3</u> %
Sexo:		
Masculino	<u>6</u>	<u>85.7</u> %
Femenino	<u>1</u>	<u>14.3</u> %
Ambos	<u>0</u>	<u>0.0</u> %
Propia Pagando	<u>0</u>	<u>0.0</u> %
Alquilada	<u>0</u>	<u>0.0</u> %
Prestada	<u>4</u>	<u>36.4</u> %

Indicadores Socioeconómicos Línea Base Municipio San Nicolás Copán.

<p>24. Cuales son los principales problemas de la vivienda.</p> <table> <tr> <td>No tiene repello</td> <td><u>8</u></td> <td><u>72.7</u></td> <td>%</td> <td>Externo</td> <td><u>8</u></td> <td><u>100.0</u></td> <td>%</td> <td>Interno</td> <td><u>8</u></td> <td><u>#####</u></td> <td>%</td> </tr> <tr> <td>Piso de tierra</td> <td><u>8</u></td> <td><u>72.7</u></td> <td>%</td> <td></td> <td></td> <td></td> <td></td> <td></td> <td></td> <td></td> <td></td> </tr> <tr> <td>Falta de cielo falso</td> <td><u>9</u></td> <td><u>81.8</u></td> <td>%</td> <td></td> <td></td> <td></td> <td></td> <td></td> <td></td> <td></td> <td></td> </tr> <tr> <td>Problemas estructurales</td> <td><u>5</u></td> <td><u>45.5</u></td> <td>%</td> <td></td> <td></td> <td></td> <td></td> <td></td> <td></td> <td></td> <td></td> </tr> <tr> <td>Techo en mal estado</td> <td><u>2</u></td> <td><u>18.2</u></td> <td>%</td> <td></td> <td></td> <td></td> <td></td> <td></td> <td></td> <td></td> <td></td> </tr> <tr> <td>Ninguno</td> <td><u>0</u></td> <td><u>0.0</u></td> <td>%</td> <td></td> <td></td> <td></td> <td></td> <td></td> <td></td> <td></td> <td></td> </tr> </table>				No tiene repello	<u>8</u>	<u>72.7</u>	%	Externo	<u>8</u>	<u>100.0</u>	%	Interno	<u>8</u>	<u>#####</u>	%	Piso de tierra	<u>8</u>	<u>72.7</u>	%									Falta de cielo falso	<u>9</u>	<u>81.8</u>	%									Problemas estructurales	<u>5</u>	<u>45.5</u>	%									Techo en mal estado	<u>2</u>	<u>18.2</u>	%									Ninguno	<u>0</u>	<u>0.0</u>	%								
No tiene repello	<u>8</u>	<u>72.7</u>	%	Externo	<u>8</u>	<u>100.0</u>	%	Interno	<u>8</u>	<u>#####</u>	%																																																																
Piso de tierra	<u>8</u>	<u>72.7</u>	%																																																																								
Falta de cielo falso	<u>9</u>	<u>81.8</u>	%																																																																								
Problemas estructurales	<u>5</u>	<u>45.5</u>	%																																																																								
Techo en mal estado	<u>2</u>	<u>18.2</u>	%																																																																								
Ninguno	<u>0</u>	<u>0.0</u>	%																																																																								
<p>25. Condiciones de la vivienda:</p> <table> <tr> <td>Buena</td> <td><u>0</u></td> <td><u>0.0</u></td> <td>%</td> </tr> <tr> <td>Regular</td> <td><u>5</u></td> <td><u>45.5</u></td> <td>%</td> </tr> <tr> <td>Mala</td> <td><u>6</u></td> <td><u>54.5</u></td> <td>%</td> </tr> </table>				Buena	<u>0</u>	<u>0.0</u>	%	Regular	<u>5</u>	<u>45.5</u>	%	Mala	<u>6</u>	<u>54.5</u>	%	<p>29. Cuántas piezas se utilizan como dormitorio:</p> <table> <tr> <td>Una</td> <td><u>9</u></td> <td><u>81.8</u></td> <td>%</td> </tr> <tr> <td>Dos</td> <td><u>2</u></td> <td><u>18.2</u></td> <td>%</td> </tr> <tr> <td>Tres</td> <td><u>0</u></td> <td><u>0.0</u></td> <td>%</td> </tr> <tr> <td>Cuatro y mas</td> <td><u>0</u></td> <td><u>0.0</u></td> <td>%</td> </tr> </table>				Una	<u>9</u>	<u>81.8</u>	%	Dos	<u>2</u>	<u>18.2</u>	%	Tres	<u>0</u>	<u>0.0</u>	%	Cuatro y mas	<u>0</u>	<u>0.0</u>	%																																								
Buena	<u>0</u>	<u>0.0</u>	%																																																																								
Regular	<u>5</u>	<u>45.5</u>	%																																																																								
Mala	<u>6</u>	<u>54.5</u>	%																																																																								
Una	<u>9</u>	<u>81.8</u>	%																																																																								
Dos	<u>2</u>	<u>18.2</u>	%																																																																								
Tres	<u>0</u>	<u>0.0</u>	%																																																																								
Cuatro y mas	<u>0</u>	<u>0.0</u>	%																																																																								
<p>26. Freceuntementeque utilizan para cocinar:</p> <table> <tr> <td>Electricidad</td> <td><u>0</u></td> <td><u>0.0</u></td> <td>%</td> </tr> <tr> <td>Gas volátil (Chimbo)</td> <td><u>0</u></td> <td><u>0.0</u></td> <td>%</td> </tr> <tr> <td>Gas (Kerosén)</td> <td><u>0</u></td> <td><u>0.0</u></td> <td>%</td> </tr> <tr> <td>Leña</td> <td><u>11</u></td> <td><u>#####</u></td> <td>%</td> </tr> <tr> <td>No Cosina</td> <td><u>0</u></td> <td><u>0.0</u></td> <td>%</td> </tr> </table>				Electricidad	<u>0</u>	<u>0.0</u>	%	Gas volátil (Chimbo)	<u>0</u>	<u>0.0</u>	%	Gas (Kerosén)	<u>0</u>	<u>0.0</u>	%	Leña	<u>11</u>	<u>#####</u>	%	No Cosina	<u>0</u>	<u>0.0</u>	%	<p>30. Cuántas familias viven en esta casa:</p> <table> <tr> <td>Una</td> <td><u>11</u></td> <td><u>100.0</u></td> <td>%</td> <td></td> </tr> <tr> <td>Dos</td> <td><u>0</u></td> <td><u>0.0</u></td> <td>%</td> <td></td> </tr> <tr> <td>Tres</td> <td><u>0</u></td> <td><u>0.0</u></td> <td>%</td> <td></td> </tr> <tr> <td>Cuatro</td> <td><u>0</u></td> <td><u>0.0</u></td> <td>%</td> <td>Familias</td> </tr> <tr> <td>Cinco y mas</td> <td><u>0</u></td> <td><u>0.0</u></td> <td>%</td> <td><u>11</u></td> </tr> </table>				Una	<u>11</u>	<u>100.0</u>	%		Dos	<u>0</u>	<u>0.0</u>	%		Tres	<u>0</u>	<u>0.0</u>	%		Cuatro	<u>0</u>	<u>0.0</u>	%	Familias	Cinco y mas	<u>0</u>	<u>0.0</u>	%	<u>11</u>																							
Electricidad	<u>0</u>	<u>0.0</u>	%																																																																								
Gas volátil (Chimbo)	<u>0</u>	<u>0.0</u>	%																																																																								
Gas (Kerosén)	<u>0</u>	<u>0.0</u>	%																																																																								
Leña	<u>11</u>	<u>#####</u>	%																																																																								
No Cosina	<u>0</u>	<u>0.0</u>	%																																																																								
Una	<u>11</u>	<u>100.0</u>	%																																																																								
Dos	<u>0</u>	<u>0.0</u>	%																																																																								
Tres	<u>0</u>	<u>0.0</u>	%																																																																								
Cuatro	<u>0</u>	<u>0.0</u>	%	Familias																																																																							
Cinco y mas	<u>0</u>	<u>0.0</u>	%	<u>11</u>																																																																							
<p>27. Cuantas piezas tiene esta vivienda:</p> <table> <tr> <td>Una</td> <td><u>3</u></td> <td><u>27.3</u></td> <td>%</td> </tr> <tr> <td>Dos</td> <td><u>4</u></td> <td><u>36.4</u></td> <td>%</td> </tr> <tr> <td>Tres</td> <td><u>3</u></td> <td><u>27.3</u></td> <td>%</td> </tr> <tr> <td>Cuatro</td> <td><u>1</u></td> <td><u>9.1</u></td> <td>%</td> </tr> <tr> <td>Cinco</td> <td><u>0</u></td> <td><u>0.0</u></td> <td>%</td> </tr> <tr> <td>Seis y mas</td> <td><u>0</u></td> <td><u>0.0</u></td> <td>%</td> </tr> </table>				Una	<u>3</u>	<u>27.3</u>	%	Dos	<u>4</u>	<u>36.4</u>	%	Tres	<u>3</u>	<u>27.3</u>	%	Cuatro	<u>1</u>	<u>9.1</u>	%	Cinco	<u>0</u>	<u>0.0</u>	%	Seis y mas	<u>0</u>	<u>0.0</u>	%	<p>31. Ha emigrado algun miembro de su hogar:</p> <table> <tr> <td>Si</td> <td><u>2</u></td> <td><u>18.2</u></td> <td>%</td> </tr> <tr> <td>Cuantos</td> <td><u>2</u></td> <td><u>18.2</u></td> <td>%</td> </tr> <tr> <td>Sexo:</td> <td></td> <td></td> <td></td> </tr> <tr> <td>Maculino</td> <td><u>2</u></td> <td><u>100.0</u></td> <td>%</td> </tr> <tr> <td>Femenino</td> <td><u>0</u></td> <td><u>0.0</u></td> <td>%</td> </tr> <tr> <td>Dentro del país</td> <td><u>2</u></td> <td><u>100.0</u></td> <td>%</td> </tr> <tr> <td>Otro país</td> <td><u>0</u></td> <td><u>0.0</u></td> <td>%</td> </tr> <tr> <td>No</td> <td><u>9</u></td> <td><u>81.8</u></td> <td>%</td> </tr> </table>				Si	<u>2</u>	<u>18.2</u>	%	Cuantos	<u>2</u>	<u>18.2</u>	%	Sexo:				Maculino	<u>2</u>	<u>100.0</u>	%	Femenino	<u>0</u>	<u>0.0</u>	%	Dentro del país	<u>2</u>	<u>100.0</u>	%	Otro país	<u>0</u>	<u>0.0</u>	%	No	<u>9</u>	<u>81.8</u>	%												
Una	<u>3</u>	<u>27.3</u>	%																																																																								
Dos	<u>4</u>	<u>36.4</u>	%																																																																								
Tres	<u>3</u>	<u>27.3</u>	%																																																																								
Cuatro	<u>1</u>	<u>9.1</u>	%																																																																								
Cinco	<u>0</u>	<u>0.0</u>	%																																																																								
Seis y mas	<u>0</u>	<u>0.0</u>	%																																																																								
Si	<u>2</u>	<u>18.2</u>	%																																																																								
Cuantos	<u>2</u>	<u>18.2</u>	%																																																																								
Sexo:																																																																											
Maculino	<u>2</u>	<u>100.0</u>	%																																																																								
Femenino	<u>0</u>	<u>0.0</u>	%																																																																								
Dentro del país	<u>2</u>	<u>100.0</u>	%																																																																								
Otro país	<u>0</u>	<u>0.0</u>	%																																																																								
No	<u>9</u>	<u>81.8</u>	%																																																																								
<p>28. Cuantos baños tiene:</p> <table> <tr> <td>No tiene baño</td> <td><u>8</u></td> <td><u>72.7</u></td> <td>%</td> </tr> <tr> <td>Uno</td> <td><u>3</u></td> <td><u>27.3</u></td> <td>%</td> </tr> <tr> <td>Dos</td> <td><u>0</u></td> <td><u>0.0</u></td> <td>%</td> </tr> <tr> <td>Tres y mas</td> <td><u>0</u></td> <td><u>0.0</u></td> <td>%</td> </tr> </table>				No tiene baño	<u>8</u>	<u>72.7</u>	%	Uno	<u>3</u>	<u>27.3</u>	%	Dos	<u>0</u>	<u>0.0</u>	%	Tres y mas	<u>0</u>	<u>0.0</u>	%	<p>32. Conoce usted casos de violencia intrafamiliar en el barrio en el ultimo año:</p> <table> <tr> <td>Si</td> <td><u>0</u></td> <td><u>-</u></td> <td>%</td> <td>Cuantos</td> <td><u>0</u></td> <td><u>###</u></td> <td>%</td> </tr> <tr> <td>No</td> <td><u>0</u></td> <td><u>-</u></td> <td>%</td> <td></td> <td></td> <td></td> <td></td> </tr> </table>				Si	<u>0</u>	<u>-</u>	%	Cuantos	<u>0</u>	<u>###</u>	%	No	<u>0</u>	<u>-</u>	%																																								
No tiene baño	<u>8</u>	<u>72.7</u>	%																																																																								
Uno	<u>3</u>	<u>27.3</u>	%																																																																								
Dos	<u>0</u>	<u>0.0</u>	%																																																																								
Tres y mas	<u>0</u>	<u>0.0</u>	%																																																																								
Si	<u>0</u>	<u>-</u>	%	Cuantos	<u>0</u>	<u>###</u>	%																																																																				
No	<u>0</u>	<u>-</u>	%																																																																								

Indicadores Socioeconómicos Línea Base Municipio San Nicolás Copán.

33. Le ha sucedido algún caso de violencia a usted o a su familia en el ultimo año:

Si 0 0.0 % Cuantos 0 0.0 % No 0 0.0 %

34. Situación educativa actual, e igualdad entre los sexos, de los niños en edad escolar (4 a 23 ai 23)

Sexo		Grado que actualmente cursan o cursaron											Estudian ahora	
M	F	Pre Grado	Primer Grado	Segundo Grado	Tercero Grado	Cuarto Grado	Quinto Grado	Sexto Grado	Básico	Diver.	Univ.	Ning.	Si	No
10	13	2	1	1	0	2	3	9	2	1	0	2	8	15
43. %	56. %	8.7 %	4.3 %	4.3 %	0.0 %	8.7 %	13.0 %	39.1 %	8.7 %	4.3 %	0.0 %	8.7 %	34.8 %	65.1 %

35. Profesión u oficio e ingresos de los miembros de la familia en edad de trabajar:

Pea Ocupada y Desocupada

Si	%	No	%	Ingresos		
				Ingresos Menos de 1,000	<u> 21 </u>	<u> 131.3 </u> %
<u> 16 </u>	<u> 44.4 </u>	<u> 20 </u>	<u> 55.6 </u>	Ingresos entre Lps. 1,001 a 2,000	<u> 1 </u>	<u> 6.3 </u> %
				Ingresos entre Lps. 2,001 a 4,000	<u> 12 </u>	<u> 75.0 </u> %
				Ingresos entre Lps. 4,001 a 8,000	<u> 1 </u>	<u> 6.3 </u> %
				Ingresos entre Lps. 8,001 y más	<u> 1 </u>	<u> 6.3 </u> %

36. Alguien de la familia ha obtenido algún tipo de prestamo:

Si 3 27.27 %

No 8 72.73 %

M 3 ##### %

F 0 - %

37. Reciben remesas:

Si 0 - %

No 0 - %

39. Cuantos son los ingresos mensuales familiares:

Rangos (Lps)	Hogar	%
de 1,000.00	1	9.091
1,001 - 2,000	1	9.091
2,001 - 4,000	5	45.45
4,001 - 8,000	2	18.18
8,001 - 12,000	1	9.091
12,001 - 20,000	1	9.091
20,001 - 30,000	0	0
30,001 - 50,000	0	0
50,001 y Mas	0	0

38. Cuanto lps.

No.	Rango	Cant.	%
1	0.01 - 1000.00	0	# DIV/0!
2	1000.01 -2000.00	0	# DIV/0!
3	2000.01 - y mas	0	# DIV/0!

40. Los ingresos familiares ajustan para alimentarse los:

1. 3 tiempos 9 81.8 %

2. 2 tiempos 2 18.2 %

3. 1 tiempos 0 0.0 %

Indicadores Socioeconómicos Línea Base Municipio San Nicolás Copán.

<p>41. Trabaja por cuenta propia la tierra alguien en la familia</p> <p>1. Si <u>7</u> <u>63.6</u> %</p> <p>2. No <u>4</u> <u>36.4</u> %</p> <p>M <u>7</u> <u>100.0</u> %</p> <p>F <u>0</u> <u>0.0</u> %</p> <p>Cuantos</p> <p>Uno <u>4</u> <u>57.1</u> %</p> <p>Dos <u>1</u> <u>14.3</u> %</p> <p>Tres <u>1</u> <u>14.3</u> %</p> <p>Cuatro <u>1</u> <u>14.3</u> %</p> <p>Cinco y mas <u>0</u> <u>0.0</u> %</p>	<p>43. Se producen alimentos en la familia:</p> <p>Si <u>8</u> <u>72.7</u> %</p> <p>No <u>3</u> <u>27.3</u> %</p>																																																																										
<p>42. Tipo de tenencia de la tierra</p> <p>1. Propia pagada <u>5</u> <u>45.5</u> %</p> <p>Pleno <u>4</u> <u>80.0</u> %</p> <p>Util <u>1</u> <u>20.0</u> %</p> <p>2. Propia pagando <u>0</u> <u>0.0</u> %</p> <p>3. Alquilada <u>1</u> <u>9.1</u> %</p> <p>4. Prestada <u>1</u> <u>9.1</u> %</p> <p>5. En litigio <u>0</u> <u>0.0</u> %</p> <p>6. Comunal <u>0</u> <u>0.0</u> %</p> <p>7. No tiene <u>4</u> <u>36.4</u> %</p>	<p>44. Producen suficientes alimentos para autoconsumo:</p> <p>Si <u>4</u> <u>36.4</u> %</p> <p>No <u>7</u> <u>63.6</u> %</p>																																																																										
<p>47. Cuantas mujeres de la familia participan en organizaciones:</p> <p>Ninguno <u>0</u> <u>0.0</u> %</p> <p>Uno <u>0</u> <u>0.0</u> %</p> <p>Dos <u>0</u> <u>0.0</u> %</p> <p>Tres y mas <u>0</u> <u>0.0</u> %</p>	<p>45. De los alimentos que producen obtienen exedentes para la venta:</p> <p>Si <u>2</u> <u>18.2</u> %</p> <p>No <u>9</u> <u>81.8</u> %</p>																																																																										
<p>Indicadores Socioeconómicos de San Nicolás, Copán</p>	<p>46. Cuantos hombres de la familia participan en organizaciones:</p> <p>Ninguno <u>10</u> <u>90.9</u> %</p> <p>Uno <u>1</u> <u>9.1</u> %</p> <p>Dos <u>0</u> <u>0.0</u> %</p> <p>Tres y mas <u>0</u> <u>0.0</u> %</p> <p>48. En la casa que habita existen los siguientes servicios publicos:</p> <table border="1"> <thead> <tr> <th rowspan="2">No</th> <th rowspan="2">Servicios Publicos</th> <th colspan="2">Lo reciben</th> </tr> <tr> <th>Cant.</th> <th>%</th> </tr> </thead> <tbody> <tr><td>1</td><td>Agua de pozo propio</td><td>5</td><td>45.5</td></tr> <tr><td>2</td><td>Agua domiciliar de pozo comunal</td><td>2</td><td>18.2</td></tr> <tr><td>3</td><td>Acarrea agua de rio o quebrada</td><td>5</td><td>45.5</td></tr> <tr><td>4</td><td>Agua domiciliar por acueducto</td><td>4</td><td>36.4</td></tr> <tr><td>5</td><td>Agua domiciliar por Manguera</td><td>1</td><td>9.1</td></tr> <tr><td>6</td><td>Agua llave publica / fuente</td><td>2</td><td>18.2</td></tr> <tr><td>7</td><td>Reservorio de agua lluvia</td><td>2</td><td>18.2</td></tr> <tr><td>8</td><td>Servicio sanitario</td><td>1</td><td>9.1</td></tr> <tr><td>9</td><td>Letrina</td><td>2</td><td>18.2</td></tr> <tr><td>10</td><td>Usa la letrina</td><td>2</td><td>18.2</td></tr> <tr><td>11</td><td>Recolección de basura</td><td>0</td><td>0.0</td></tr> <tr><td>12</td><td>Aseo de calles</td><td>0</td><td>0.0</td></tr> <tr><td>13</td><td>Energia eléctrica domiciliaria</td><td>0</td><td>0.0</td></tr> <tr><td>14</td><td>Teléfono (Hondutel)</td><td>0</td><td>0.0</td></tr> <tr><td>15</td><td>Teléfono (Celular)</td><td>9</td><td>81.8</td></tr> <tr><td>16</td><td>Alumbrada publico</td><td>0</td><td>0.0</td></tr> <tr><td>17</td><td>Mantenimiento de calles</td><td>2</td><td>18.2</td></tr> </tbody> </table>	No	Servicios Publicos	Lo reciben		Cant.	%	1	Agua de pozo propio	5	45.5	2	Agua domiciliar de pozo comunal	2	18.2	3	Acarrea agua de rio o quebrada	5	45.5	4	Agua domiciliar por acueducto	4	36.4	5	Agua domiciliar por Manguera	1	9.1	6	Agua llave publica / fuente	2	18.2	7	Reservorio de agua lluvia	2	18.2	8	Servicio sanitario	1	9.1	9	Letrina	2	18.2	10	Usa la letrina	2	18.2	11	Recolección de basura	0	0.0	12	Aseo de calles	0	0.0	13	Energia eléctrica domiciliaria	0	0.0	14	Teléfono (Hondutel)	0	0.0	15	Teléfono (Celular)	9	81.8	16	Alumbrada publico	0	0.0	17	Mantenimiento de calles	2	18.2
No	Servicios Publicos			Lo reciben																																																																							
		Cant.	%																																																																								
1	Agua de pozo propio	5	45.5																																																																								
2	Agua domiciliar de pozo comunal	2	18.2																																																																								
3	Acarrea agua de rio o quebrada	5	45.5																																																																								
4	Agua domiciliar por acueducto	4	36.4																																																																								
5	Agua domiciliar por Manguera	1	9.1																																																																								
6	Agua llave publica / fuente	2	18.2																																																																								
7	Reservorio de agua lluvia	2	18.2																																																																								
8	Servicio sanitario	1	9.1																																																																								
9	Letrina	2	18.2																																																																								
10	Usa la letrina	2	18.2																																																																								
11	Recolección de basura	0	0.0																																																																								
12	Aseo de calles	0	0.0																																																																								
13	Energia eléctrica domiciliaria	0	0.0																																																																								
14	Teléfono (Hondutel)	0	0.0																																																																								
15	Teléfono (Celular)	9	81.8																																																																								
16	Alumbrada publico	0	0.0																																																																								
17	Mantenimiento de calles	2	18.2																																																																								

**Levantamiento De Indicadores Socioeconómicos
Ejemplo De Identificación De Viviendas Por Comunidad**

Municipio De: San Nicolás, Copán

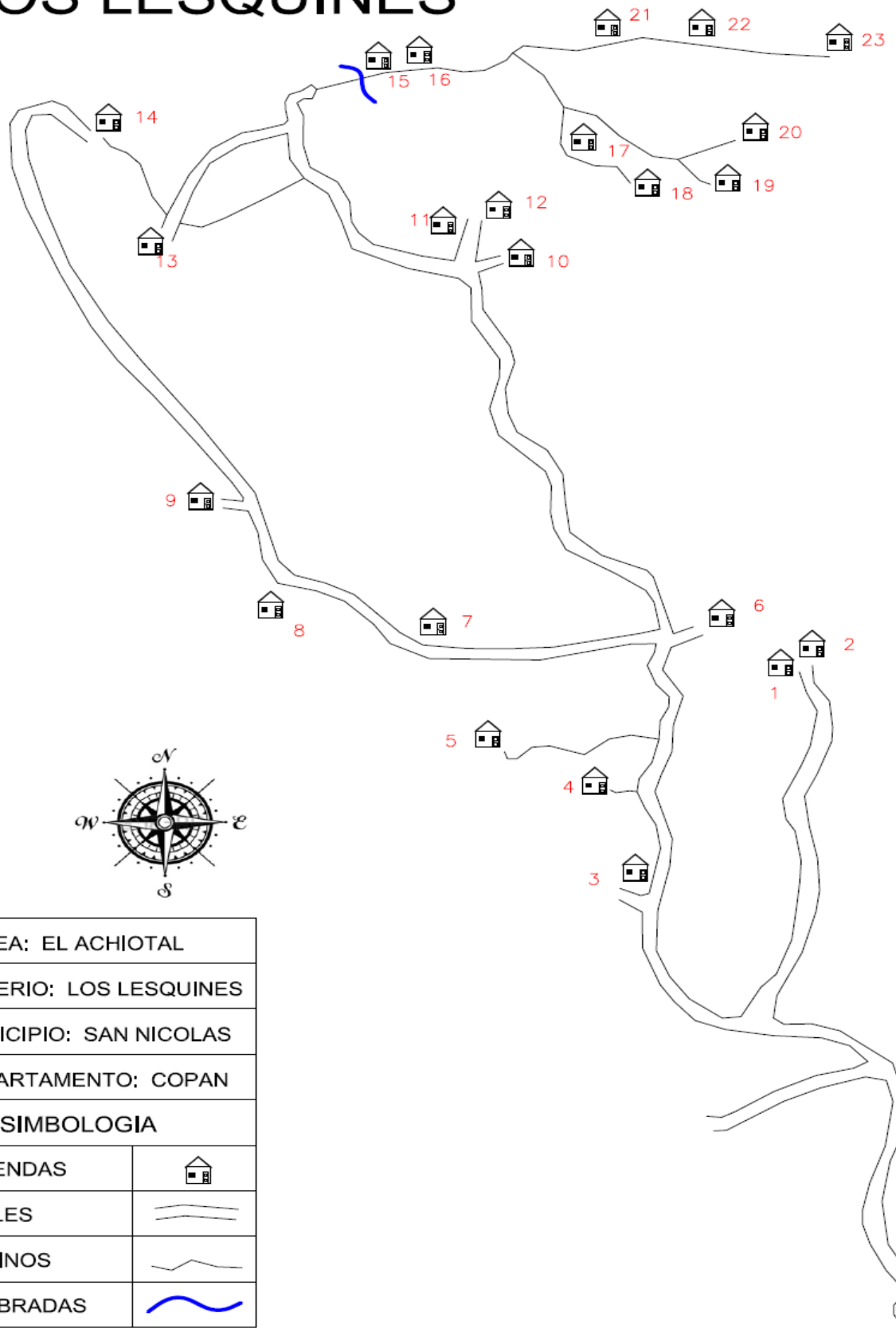
Código: 0419





Comunidad: Caserío Los Lesquines

Nº Vivienda	Nombre De Jefe De Familia	Ocupado	Desocupado	Edificio, Publico Negocio/ Otro	Estado Vivienda		
					B	R	M
1	José Gabriel Lemus	X				X	
2	Mercedes Cisneros Alarcón	X					X
3	Eunofio Ortega		X				
4	Marel Peña	X				X	
5	Wilmer Alvarado		X				
6	Irene Caballero	X				X	
7	Ángel Alvarado		X				
8	Obdulio Peña		X				
9	Alex Orlando (Pendiente Apellido)		X				
10	Reyna Escalante		X				
11	Juan Miguel Escalante		X				
12	Juan Manuel Escalante		X				
13	Oscar Alejandro Romero	X					X
14	Orlando Moreno	X				X	
15	María Cristina Chacón		X				
16	Carlos Mejía Marín	X				X	
17	Sergio Tulio Alvarado	X				X	
18	José Cipriano López	X					X
19	Sergio Tulio Alvarado		X			X	
20	Arturo Urrea Romero	X					
21	Rosendo (Pendiente Apellido)		X				
22	José Armando Gonzales	X					X

Descripción Edificación	# Edificaciones
Viviendas Ocupadas	11
Viviendas Desocupadas	11
Iglesias	-
Centro Comunal	-
Escuela	-
Kínder	-
Cesar-Cesamos	-
Negocios	-
Otras	-
Total Edificaciones	22

LOS LESQUINES



ALDEA: EL ACHIOTAL	
CASERIO: LOS LESQUINES	
MUNICIPIO: SAN NICOLAS	
DEPARTAMENTO: COPAN	
SIMBOLOGIA	
VIVIENDAS	
CALLES	
CAMINOS	
QUEBRADAS	

MANCOMUNIDAD CHORTI MUNICIPALIDAD DE SAN NICOLAS, COPÁN Encuesta Socioeconomica para Establecer Linea de Base a Nivel Municipal (en el marco de los ODM)							
DATOS GENERALES							
Municipio: San Nicolas, Copán							
Caserio: La Estanzuela							
Población: <u> 7 </u>				Vivienda: <u> 1 </u>			
12. Clasificación de personas por rangos de edades y sexos				15. Quien atendio el parto			
No	Rangos de Edades	No. De Personas	Sexo		saben leer y escribir		
			F	M	F	M	
1	Menores de 1 año	0	0	0	0	0	
2	De 1 a 4 años	2	2	0	0	0	
3	De 5 a 6 años	1	0	1	0	1	
4	De 7 a 12 años	2	2	0	0	0	
5	De 13 a 15 años	0	0	0	0	0	
6	De 16 a 18 años	1	1	0	0	0	
7	De 19 a 23 años	0	0	0	0	0	
8	De 24 a 30 años	0	0	0	0	0	
9	De 31 a 40 años	0	0	0	0	0	
10	De 41 a 50 años	0	0	0	0	0	
11	De 51 a 64 años	1	0	1	0	1	
12	De 65 años y mas	0	0	0	0	0	
13. Cuantas madres solteras hay en el hogar: <u> 1 </u> <u> 100.0 </u> %							1. Enfermera <u> 0 </u> <u> 0.0 </u> % 2. Partera <u> 0 </u> <u> 0.0 </u> % 3. Medico <u> 0 </u> <u> 0.0 </u> % 4. Ella sola <u> 0 </u> <u> 0.0 </u> % 5. Marido <u> 0 </u> <u> 0.0 </u> % 6. Otra Persona <u> 0 </u> <u> 0.0 </u> %
14. Cuantos niñ@s nacieron en la familia durante 2013: <u> 0 </u> <u> 0.0 </u> % Femenino <u> 0 </u> <u> ##### </u> % Masculino <u> 0 </u> <u> ##### </u> % Mujeres en edad reproductiva <u> 1 </u>							16. Hubo alguna muerte materna durante el parto o post parto en la familia en el 2013 (hogares) 1. Si <u> 0 </u> <u> 0.0 </u> % 2. No <u> 0 </u> <u> 0.0 </u> %
17. Planifica la familia con su pareja: 1. Si <u> 0 </u> <u> 0.0 </u> % 2. No <u> 0 </u> <u> 0.0 </u> %							18. Tipo de método que usa: 1. Ritmo <u> 0 </u> <u> ##### </u> % 2. Diu <u> 0 </u> <u> ##### </u> % 3. Pastilla <u> 0 </u> <u> ##### </u> % 4. Preservativo <u> 0 </u> <u> ##### </u> % 5. Inyección <u> 0 </u> <u> ##### </u> % 6. Operación <u> 0 </u> <u> ##### </u> % 6.1. F <u> 0 </u> <u> ##### </u> % 6.2. M <u> 0 </u> <u> ##### </u> %

Indicadores Socioeconómicos Línea Base Municipio San Nicolás Copán.

19. Se murio en la familia un niño (a) menor de 5 años en el 2013:

1. Si 0 0.0 %

2. No 0 0.0 %

Femenino 0 #### %

Masculino 0 #### %

20. Se manifestaron en elgun miembro de su familia las siguientes enfermedades, durante el 2013:

No	Tipo de enfermedad	Se manifesto		Sexo				Asistencia					
		Si	%	M	%	F	%	Publi ca	%	Priv ada	%	Pro pia	%
1	Infecciones Respiratorias Agudas	0	0	0	#####	0	#####	0	#####	0	####	0	####
2	Dengue Clásico	0	0	0	#####	0	#####	0	#####	0	####	0	####
3	Paludismo	0	0	0	#####	0	#####	0	#####	0	####	0	####
4	Dengue Hemorrágico	0	0	0	#####	0	#####	0	#####	0	####	0	####
5	Chagas	0	0	0	#####	0	#####	0	#####	0	####	0	####
6	Alcoholismo	0	0	0	#####	0	#####	0	#####	0	####	0	####
7	Discapacidad en edad de 5 en adelante	0	0	0	#####	0	#####	0	#####	0	####	0	####
8	Tuberculosis	0	0	0	#####	0	#####	0	#####	0	####	0	####
9	Cancer	0	0	0	#####	0	#####	0	#####	0	####	0	####
10	Diarreas	0	0	0	#####	0	#####	0	#####	0	####	0	####
11	De la piel	0	0	0	#####	0	#####	0	#####	0	####	0	####
12	Otros:	0	0	0	#####	0	#####	0	#####	0	####	0	####

21. Tipo de vivienda en uso:

Casa 1 100.0 %

Apartamento Independiente 0 0.0 %

Local no abitacional 0 0.0 %

Cuarto mesón (cuarterias) 0 0.0 %

Casa improvisada 0 0.0 %

22. Materiales de construcción de las paredes:

1. Adobe 0 0.0 %

2. Bloque 0 0.0 %

3. Bahareque 1 100.0 %

4. Madera 0 0.0 %

5. Desperdicios 0 0.0 %

6. Ladrillo 0 0.0 %

7. Piedra 0 0.0 %

23. Tenencia de la vivienda:

Propia totalmente pagada 0 0.0 %

Dominio:

Pleno 0 #### %

Escritura 0 #### %

Util 0 #### %

Sexo:

Masculino 0 #### %

Femenino 0 #### %

Ambos 0 #### %

Propia Pagando 0 0.0 %

Alquilada 0 0.0 %

Prestada 1 #### %

Indicadores Socioeconómicos Línea Base Municipio San Nicolás Copán.

<p>24. Cuales son los principales problemas de la vivienda.</p> <table> <tr> <td>No tiene repello</td> <td><u>1</u></td> <td><u>100.0</u></td> <td>%</td> <td>Externo</td> <td><u>1</u></td> <td><u>100.0</u></td> <td>%</td> <td>Interno</td> <td><u>1</u></td> <td><u>#####</u></td> <td>%</td> </tr> <tr> <td>Piso de tierra</td> <td><u>1</u></td> <td><u>100.0</u></td> <td>%</td> <td></td> <td></td> <td></td> <td></td> <td></td> <td></td> <td></td> <td></td> </tr> <tr> <td>Falta de cielo falso</td> <td><u>1</u></td> <td><u>100.0</u></td> <td>%</td> <td></td> <td></td> <td></td> <td></td> <td></td> <td></td> <td></td> <td></td> </tr> <tr> <td>Problemas estructurales</td> <td><u>0</u></td> <td><u>0.0</u></td> <td>%</td> <td></td> <td></td> <td></td> <td></td> <td></td> <td></td> <td></td> <td></td> </tr> <tr> <td>Techo en mal estado</td> <td><u>1</u></td> <td><u>100.0</u></td> <td>%</td> <td></td> <td></td> <td></td> <td></td> <td></td> <td></td> <td></td> <td></td> </tr> <tr> <td>Ninguno</td> <td><u>0</u></td> <td><u>0.0</u></td> <td>%</td> <td></td> <td></td> <td></td> <td></td> <td></td> <td></td> <td></td> <td></td> </tr> </table>				No tiene repello	<u>1</u>	<u>100.0</u>	%	Externo	<u>1</u>	<u>100.0</u>	%	Interno	<u>1</u>	<u>#####</u>	%	Piso de tierra	<u>1</u>	<u>100.0</u>	%									Falta de cielo falso	<u>1</u>	<u>100.0</u>	%									Problemas estructurales	<u>0</u>	<u>0.0</u>	%									Techo en mal estado	<u>1</u>	<u>100.0</u>	%									Ninguno	<u>0</u>	<u>0.0</u>	%								
No tiene repello	<u>1</u>	<u>100.0</u>	%	Externo	<u>1</u>	<u>100.0</u>	%	Interno	<u>1</u>	<u>#####</u>	%																																																																
Piso de tierra	<u>1</u>	<u>100.0</u>	%																																																																								
Falta de cielo falso	<u>1</u>	<u>100.0</u>	%																																																																								
Problemas estructurales	<u>0</u>	<u>0.0</u>	%																																																																								
Techo en mal estado	<u>1</u>	<u>100.0</u>	%																																																																								
Ninguno	<u>0</u>	<u>0.0</u>	%																																																																								
<p>25. Condiciones de la vivienda:</p> <table> <tr> <td>Buena</td> <td><u>0</u></td> <td><u>0.0</u></td> <td>%</td> </tr> <tr> <td>Regular</td> <td><u>0</u></td> <td><u>0.0</u></td> <td>%</td> </tr> <tr> <td>Mala</td> <td><u>1</u></td> <td><u>100.0</u></td> <td>%</td> </tr> </table>				Buena	<u>0</u>	<u>0.0</u>	%	Regular	<u>0</u>	<u>0.0</u>	%	Mala	<u>1</u>	<u>100.0</u>	%	<p>29. Cuántas piezas se utilizan como dormitorio:</p> <table> <tr> <td>Una</td> <td><u>1</u></td> <td><u>100.0</u></td> <td>%</td> </tr> <tr> <td>Dos</td> <td><u>0</u></td> <td><u>0.0</u></td> <td>%</td> </tr> <tr> <td>Tres</td> <td><u>0</u></td> <td><u>0.0</u></td> <td>%</td> </tr> <tr> <td>Cuatro y mas</td> <td><u>0</u></td> <td><u>0.0</u></td> <td>%</td> </tr> </table>				Una	<u>1</u>	<u>100.0</u>	%	Dos	<u>0</u>	<u>0.0</u>	%	Tres	<u>0</u>	<u>0.0</u>	%	Cuatro y mas	<u>0</u>	<u>0.0</u>	%																																								
Buena	<u>0</u>	<u>0.0</u>	%																																																																								
Regular	<u>0</u>	<u>0.0</u>	%																																																																								
Mala	<u>1</u>	<u>100.0</u>	%																																																																								
Una	<u>1</u>	<u>100.0</u>	%																																																																								
Dos	<u>0</u>	<u>0.0</u>	%																																																																								
Tres	<u>0</u>	<u>0.0</u>	%																																																																								
Cuatro y mas	<u>0</u>	<u>0.0</u>	%																																																																								
<p>26. Freceuntementeque utilizan para cocinar:</p> <table> <tr> <td>Electricidad</td> <td><u>0</u></td> <td><u>0.0</u></td> <td>%</td> </tr> <tr> <td>Gas volátil (Chimbo)</td> <td><u>0</u></td> <td><u>0.0</u></td> <td>%</td> </tr> <tr> <td>Gas (Kerosén)</td> <td><u>0</u></td> <td><u>0.0</u></td> <td>%</td> </tr> <tr> <td>Leña</td> <td><u>1</u></td> <td><u>#####</u></td> <td>%</td> </tr> <tr> <td>No Cosina</td> <td><u>0</u></td> <td><u>0.0</u></td> <td>%</td> </tr> </table>				Electricidad	<u>0</u>	<u>0.0</u>	%	Gas volátil (Chimbo)	<u>0</u>	<u>0.0</u>	%	Gas (Kerosén)	<u>0</u>	<u>0.0</u>	%	Leña	<u>1</u>	<u>#####</u>	%	No Cosina	<u>0</u>	<u>0.0</u>	%	<p>30. Cuántas familias viven en esta casa:</p> <table> <tr> <td>Una</td> <td><u>1</u></td> <td><u>100.0</u></td> <td>%</td> <td></td> </tr> <tr> <td>Dos</td> <td><u>0</u></td> <td><u>0.0</u></td> <td>%</td> <td></td> </tr> <tr> <td>Tres</td> <td><u>0</u></td> <td><u>0.0</u></td> <td>%</td> <td></td> </tr> <tr> <td>Cuatro</td> <td><u>0</u></td> <td><u>0.0</u></td> <td>%</td> <td>Familias</td> </tr> <tr> <td>Cinco y mas</td> <td><u>0</u></td> <td><u>0.0</u></td> <td>%</td> <td><u>1</u></td> </tr> </table>				Una	<u>1</u>	<u>100.0</u>	%		Dos	<u>0</u>	<u>0.0</u>	%		Tres	<u>0</u>	<u>0.0</u>	%		Cuatro	<u>0</u>	<u>0.0</u>	%	Familias	Cinco y mas	<u>0</u>	<u>0.0</u>	%	<u>1</u>																							
Electricidad	<u>0</u>	<u>0.0</u>	%																																																																								
Gas volátil (Chimbo)	<u>0</u>	<u>0.0</u>	%																																																																								
Gas (Kerosén)	<u>0</u>	<u>0.0</u>	%																																																																								
Leña	<u>1</u>	<u>#####</u>	%																																																																								
No Cosina	<u>0</u>	<u>0.0</u>	%																																																																								
Una	<u>1</u>	<u>100.0</u>	%																																																																								
Dos	<u>0</u>	<u>0.0</u>	%																																																																								
Tres	<u>0</u>	<u>0.0</u>	%																																																																								
Cuatro	<u>0</u>	<u>0.0</u>	%	Familias																																																																							
Cinco y mas	<u>0</u>	<u>0.0</u>	%	<u>1</u>																																																																							
<p>27. Cuantas piezas tiene esta vivienda:</p> <table> <tr> <td>Una</td> <td><u>0</u></td> <td><u>0.0</u></td> <td>%</td> </tr> <tr> <td>Dos</td> <td><u>1</u></td> <td><u>####</u></td> <td>%</td> </tr> <tr> <td>Tres</td> <td><u>0</u></td> <td><u>0.0</u></td> <td>%</td> </tr> <tr> <td>Cuatro</td> <td><u>0</u></td> <td><u>0.0</u></td> <td>%</td> </tr> <tr> <td>Cinco</td> <td><u>0</u></td> <td><u>0.0</u></td> <td>%</td> </tr> <tr> <td>Seis y mas</td> <td><u>0</u></td> <td><u>0.0</u></td> <td>%</td> </tr> </table>				Una	<u>0</u>	<u>0.0</u>	%	Dos	<u>1</u>	<u>####</u>	%	Tres	<u>0</u>	<u>0.0</u>	%	Cuatro	<u>0</u>	<u>0.0</u>	%	Cinco	<u>0</u>	<u>0.0</u>	%	Seis y mas	<u>0</u>	<u>0.0</u>	%	<p>31. Ha emigrado algun miembro de su hogar:</p> <table> <tr> <td>Si</td> <td><u>0</u></td> <td><u>0.0</u></td> <td>%</td> </tr> <tr> <td>Cuantos</td> <td><u>0</u></td> <td><u>0.0</u></td> <td>%</td> </tr> <tr> <td>Sexo:</td> <td></td> <td></td> <td></td> </tr> <tr> <td>Maculino</td> <td><u>0</u></td> <td><u>#####</u></td> <td>%</td> </tr> <tr> <td>Femenino</td> <td><u>0</u></td> <td><u>#####</u></td> <td>%</td> </tr> <tr> <td>Dentro del país</td> <td><u>0</u></td> <td><u>#####</u></td> <td>%</td> </tr> <tr> <td>Otro país</td> <td><u>0</u></td> <td><u>#####</u></td> <td>%</td> </tr> <tr> <td>No</td> <td><u>0</u></td> <td><u>0.0</u></td> <td>%</td> </tr> </table>				Si	<u>0</u>	<u>0.0</u>	%	Cuantos	<u>0</u>	<u>0.0</u>	%	Sexo:				Maculino	<u>0</u>	<u>#####</u>	%	Femenino	<u>0</u>	<u>#####</u>	%	Dentro del país	<u>0</u>	<u>#####</u>	%	Otro país	<u>0</u>	<u>#####</u>	%	No	<u>0</u>	<u>0.0</u>	%												
Una	<u>0</u>	<u>0.0</u>	%																																																																								
Dos	<u>1</u>	<u>####</u>	%																																																																								
Tres	<u>0</u>	<u>0.0</u>	%																																																																								
Cuatro	<u>0</u>	<u>0.0</u>	%																																																																								
Cinco	<u>0</u>	<u>0.0</u>	%																																																																								
Seis y mas	<u>0</u>	<u>0.0</u>	%																																																																								
Si	<u>0</u>	<u>0.0</u>	%																																																																								
Cuantos	<u>0</u>	<u>0.0</u>	%																																																																								
Sexo:																																																																											
Maculino	<u>0</u>	<u>#####</u>	%																																																																								
Femenino	<u>0</u>	<u>#####</u>	%																																																																								
Dentro del país	<u>0</u>	<u>#####</u>	%																																																																								
Otro país	<u>0</u>	<u>#####</u>	%																																																																								
No	<u>0</u>	<u>0.0</u>	%																																																																								
<p>28. Cuantos baños tiene:</p> <table> <tr> <td>No tiene baño</td> <td><u>1</u></td> <td><u>#####</u></td> <td>%</td> </tr> <tr> <td>Uno</td> <td><u>0</u></td> <td><u>0.0</u></td> <td>%</td> </tr> <tr> <td>Dos</td> <td><u>0</u></td> <td><u>0.0</u></td> <td>%</td> </tr> <tr> <td>Tres y mas</td> <td><u>0</u></td> <td><u>0.0</u></td> <td>%</td> </tr> </table>				No tiene baño	<u>1</u>	<u>#####</u>	%	Uno	<u>0</u>	<u>0.0</u>	%	Dos	<u>0</u>	<u>0.0</u>	%	Tres y mas	<u>0</u>	<u>0.0</u>	%	<p>32. Conoce usted casos de violencia intrafamiliar en el barrio en el ultimo año:</p> <table> <tr> <td>Si</td> <td><u>0</u></td> <td><u>-</u></td> <td>%</td> <td>Cuantos</td> <td><u>0</u></td> <td><u>###</u></td> <td>%</td> </tr> <tr> <td>No</td> <td><u>0</u></td> <td><u>-</u></td> <td>%</td> <td></td> <td></td> <td></td> <td></td> </tr> </table>				Si	<u>0</u>	<u>-</u>	%	Cuantos	<u>0</u>	<u>###</u>	%	No	<u>0</u>	<u>-</u>	%																																								
No tiene baño	<u>1</u>	<u>#####</u>	%																																																																								
Uno	<u>0</u>	<u>0.0</u>	%																																																																								
Dos	<u>0</u>	<u>0.0</u>	%																																																																								
Tres y mas	<u>0</u>	<u>0.0</u>	%																																																																								
Si	<u>0</u>	<u>-</u>	%	Cuantos	<u>0</u>	<u>###</u>	%																																																																				
No	<u>0</u>	<u>-</u>	%																																																																								

Indicadores Socioeconómicos Línea Base Municipio San Nicolás Copán.

33. Le ha sucedido algún caso de violencia a usted o a su familia en el ultimo año:

Si 0 0.0 % Cuantos 0 0.0 % No 0 0.0 %

34. Situación educativa actual, e igualdad entre los sexos, de los niños en edad escolar (4 a 23 ai 4)

Sexo		Grado que actualmente cursan o cursaron											Estudian ahora	
M	F	Pre Grado	Primer Grado	Segundo Grado	Tercero Grado	Cuarto Grado	Quinto Grado	Sexto Grado	Básico	Diver.	Univ.	Ning.	Si	No
1	3	0	3	0	0	0	0	0	0	0	0	1	2	2
25. %	75. %	0.0 %	75.0 %	0.0 %	0.0 %	0.0 %	0.0 %	0.0 %	0.0 %	0.0 %	0.0 %	25.0 %	50.0 %	50.0 %

35. Profesión u oficio e ingresos de los miembros de la familia en edad de trabajar:

Pea Ocupada y Desocupada

Si	%	No	%	Ingresos	Cant.	%
1	20.0	4	80.0	Ingresos Menos de 1,000	4	400.0 %
				Ingresos entre Lps. 1,001 a 2,000	0	0.0 %
				Ingresos entre Lps. 2,001 a 4,000	1	100.0 %
				Ingresos entre Lps. 4,001 a 8,000	0	0.0 %
				Ingresos entre Lps. 8,001 y más	0	0.0 %

36. Alguien de la familia ha obtenido algún tipo de prestamo:

Si 0 - %

No 0 - %

M 0 ##### %

F 0 ##### %

37. Reciben remesas:

Si 0 - %

No 0 - %

39. Cuantos son los ingresos mensuales familiares:

Rangos (Lps)	Hogar	%
de 1,000.00	0	0
1,001 - 2,000	0	0
2,001 - 4,000	1	100
4,001 - 8,000	0	0
8,001 - 12,000	0	0
12,001 - 20,000	0	0
20,001 - 30,000	0	0
30,001 - 50,000	0	0
50,001 y Mas	0	0

38. Cuanto lps.

No.	Rango	Cant.	%
1	0.01 - 1000.00	0	#DIV/0!
2	1000.01 - 2000.00	0	#DIV/0!
3	2000.01 - y mas	0	#DIV/0!

40. Los ingresos familiares ajustan para alimentarse los:

1. 3 tiempos 0 0.0 %

2. 2 tiempos 1 100.0 %

3. 1 tiempos 0 0.0 %

Indicadores Socioeconómicos Línea Base Municipio San Nicolás Copán.

<p>41. Trabaja por cuenta propia la tierra alguien en la familia</p> <p>1. Si <u>1</u> <u>100.0</u> %</p> <p>2. No <u>0</u> <u>0.0</u> %</p> <p>M <u>1</u> <u>100.0</u> %</p> <p>F <u>0</u> <u>0.0</u> %</p> <p>Cuantos</p> <p>Uno <u>1</u> <u>100.0</u> %</p> <p>Dos <u>0</u> <u>0.0</u> %</p> <p>Tres <u>0</u> <u>0.0</u> %</p> <p>Cuatro <u>0</u> <u>0.0</u> %</p> <p>Cinco y mas <u>0</u> <u>0.0</u> %</p>	<p>43. Se producen alimentos en la familia:</p> <p>Si <u>1</u> <u>100.0</u> %</p> <p>No <u>0</u> <u>0.0</u> %</p>																																																																										
<p>42. Tipo de tenencia de la tierra</p> <p>1. Propia pagada <u>0</u> <u>0.0</u> %</p> <p>Pleno <u>0</u> <u>#¡DIV/0!</u> %</p> <p>Util <u>0</u> <u>#¡DIV/0!</u> %</p> <p>2. Propia pagando <u>0</u> <u>0.0</u> %</p> <p>3. Alquilada <u>0</u> <u>0.0</u> %</p> <p>4. Prestada <u>1</u> <u>100.0</u> %</p> <p>5. En litigio <u>0</u> <u>0.0</u> %</p> <p>6. Comunal <u>0</u> <u>0.0</u> %</p> <p>7. No tiene <u>0</u> <u>0.0</u> %</p>	<p>44. Producen suficientes alimentos para autoconsumo:</p> <p>Si <u>0</u> <u>0.0</u> %</p> <p>No <u>1</u> <u>100.0</u> %</p>																																																																										
<p>47. Cuantas mujeres de la familia participan en organizaciones:</p> <p>Ninguno <u>1</u> <u>100.0</u> %</p> <p>Uno <u>0</u> <u>0.0</u> %</p> <p>Dos <u>0</u> <u>0.0</u> %</p> <p>Tres y mas <u>0</u> <u>0.0</u> %</p>	<p>45. De los alimentos que producen obtienen exedentes para la venta:</p> <p>Si <u>0</u> <u>0.0</u> %</p> <p>No <u>1</u> <u>100.0</u> %</p>																																																																										
<p>Indicadores Socioeconómicos de San Nicolás, Copán</p>	<p>46. Cuantos hombres de la familia participan en organizaciones:</p> <p>Ninguno <u>1</u> <u>100.0</u> %</p> <p>Uno <u>0</u> <u>0.0</u> %</p> <p>Dos <u>0</u> <u>0.0</u> %</p> <p>Tres y mas <u>0</u> <u>0.0</u> %</p>																																																																										
	<p>48. En la casa que habita existen los siguientes sevicios publicos:</p> <table border="1"> <thead> <tr> <th rowspan="2">No</th> <th rowspan="2">Servicios Publicos</th> <th colspan="2">Lo reciben</th> </tr> <tr> <th>Cant.</th> <th>%</th> </tr> </thead> <tbody> <tr> <td>1</td> <td>Agua de pozo propio</td> <td>1</td> <td>100.0</td> </tr> <tr> <td>2</td> <td>Agua domiciliar de pozo comunal</td> <td>1</td> <td>100.0</td> </tr> <tr> <td>3</td> <td>Acarrea agua de rio o quebrada</td> <td>0</td> <td>0.0</td> </tr> <tr> <td>4</td> <td>Agua domiciliar por acueducto</td> <td>0</td> <td>0.0</td> </tr> <tr> <td>5</td> <td>Agua domiciliar por Manguera</td> <td>0</td> <td>0.0</td> </tr> <tr> <td>6</td> <td>Agua llave publica / fuente</td> <td>0</td> <td>0.0</td> </tr> <tr> <td>7</td> <td>Reservorio de agua lluvia</td> <td>1</td> <td>100.0</td> </tr> <tr> <td>8</td> <td>Servicio sanitario</td> <td>0</td> <td>0.0</td> </tr> <tr> <td>9</td> <td>Letrina</td> <td>0</td> <td>0.0</td> </tr> <tr> <td>10</td> <td>Usa la letrina</td> <td>0</td> <td>0.0</td> </tr> <tr> <td>11</td> <td>Recolección de basura</td> <td>0</td> <td>0.0</td> </tr> <tr> <td>12</td> <td>Aseo de calles</td> <td>0</td> <td>0.0</td> </tr> <tr> <td>13</td> <td>Energia eléctrica domiciliaria</td> <td>0</td> <td>0.0</td> </tr> <tr> <td>14</td> <td>Teléfono (Hondutel)</td> <td>0</td> <td>0.0</td> </tr> <tr> <td>15</td> <td>Teléfono (Celular)</td> <td>0</td> <td>0.0</td> </tr> <tr> <td>16</td> <td>Alumbrada publico</td> <td>0</td> <td>0.0</td> </tr> <tr> <td>17</td> <td>Mantenimiento de calles</td> <td>0</td> <td>0.0</td> </tr> </tbody> </table>	No	Servicios Publicos	Lo reciben		Cant.	%	1	Agua de pozo propio	1	100.0	2	Agua domiciliar de pozo comunal	1	100.0	3	Acarrea agua de rio o quebrada	0	0.0	4	Agua domiciliar por acueducto	0	0.0	5	Agua domiciliar por Manguera	0	0.0	6	Agua llave publica / fuente	0	0.0	7	Reservorio de agua lluvia	1	100.0	8	Servicio sanitario	0	0.0	9	Letrina	0	0.0	10	Usa la letrina	0	0.0	11	Recolección de basura	0	0.0	12	Aseo de calles	0	0.0	13	Energia eléctrica domiciliaria	0	0.0	14	Teléfono (Hondutel)	0	0.0	15	Teléfono (Celular)	0	0.0	16	Alumbrada publico	0	0.0	17	Mantenimiento de calles	0	0.0
	No			Servicios Publicos	Lo reciben																																																																						
		Cant.	%																																																																								
	1	Agua de pozo propio	1	100.0																																																																							
	2	Agua domiciliar de pozo comunal	1	100.0																																																																							
	3	Acarrea agua de rio o quebrada	0	0.0																																																																							
	4	Agua domiciliar por acueducto	0	0.0																																																																							
	5	Agua domiciliar por Manguera	0	0.0																																																																							
	6	Agua llave publica / fuente	0	0.0																																																																							
	7	Reservorio de agua lluvia	1	100.0																																																																							
	8	Servicio sanitario	0	0.0																																																																							
	9	Letrina	0	0.0																																																																							
	10	Usa la letrina	0	0.0																																																																							
	11	Recolección de basura	0	0.0																																																																							
	12	Aseo de calles	0	0.0																																																																							
	13	Energia eléctrica domiciliaria	0	0.0																																																																							
14	Teléfono (Hondutel)	0	0.0																																																																								
15	Teléfono (Celular)	0	0.0																																																																								
16	Alumbrada publico	0	0.0																																																																								
17	Mantenimiento de calles	0	0.0																																																																								

**Levantamiento De Indicadores Socioeconómicos
Ejemplo De Identificación De Viviendas Por Comunidad**

Municipio De: San Nicolás, Copán

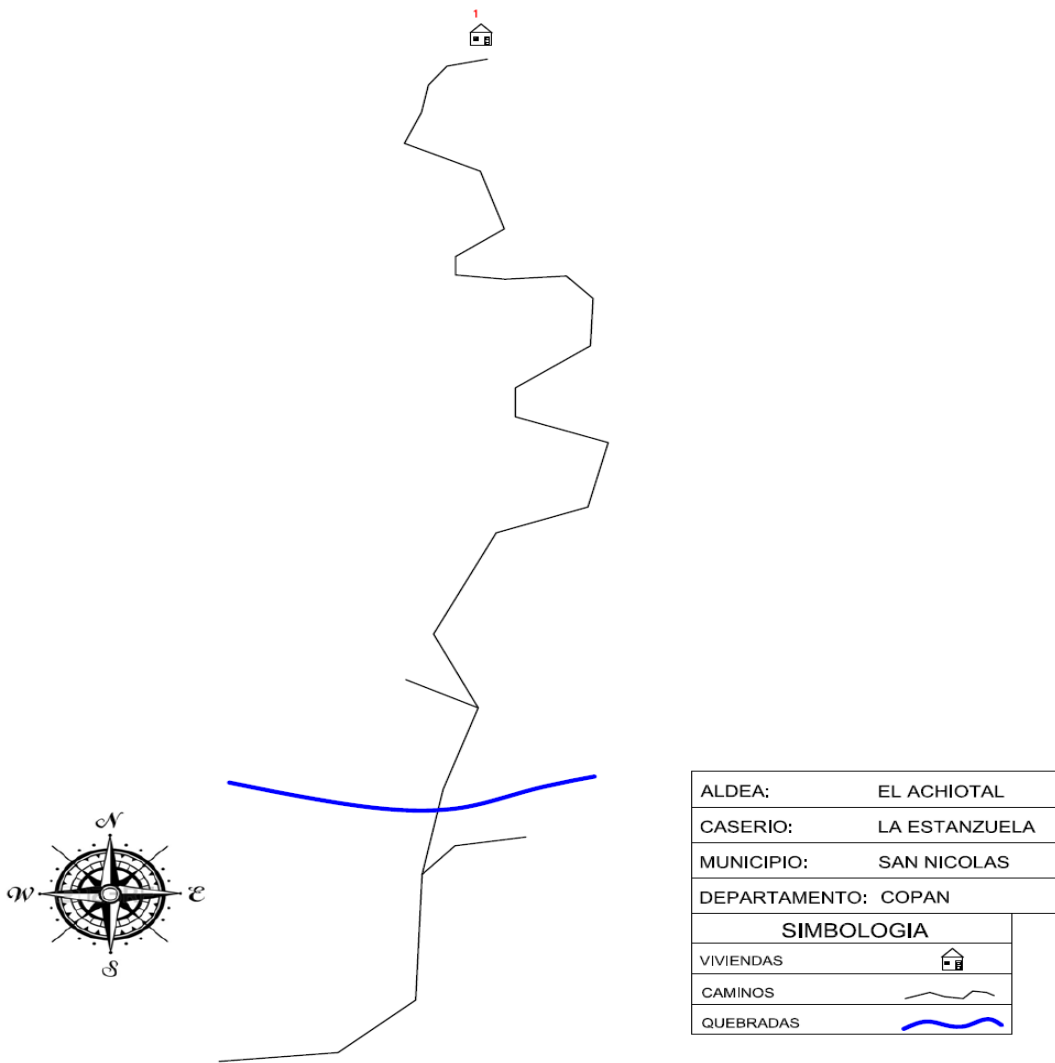
Código: 0419

Comunidad: Caserío La Estanzuela.

Nº Vivienda	Nombre De Jefe De Familia	Ocupado	Desocupado	Edificio, Publico Negocio/ Otro	Estado Vivienda		
					B	R	M
1	José Vicente Castellanos	X					X

Descripción Edificación	# Edificaciones
Viviendas Ocupadas	1
Viviendas Desocupadas	0
Iglesias	-
Centro Comunal	-
Escuela	-
Kínder	-
Cesar-Cesamos	-
Negocios	-
Edificios Gubernamentales	-
Otras	-
Total Edificaciones	1

LA ESTANZUELA



MANCOMUNIDAD CHORTI MUNICIPALIDAD DE SAN NICOLAS, COPÁN Encuesta Socioeconomica para Establecer Linea de Base a Nivel Municipal (en el marco de los ODM)						
DATOS GENERALES						
Municipio: San Nicolas, Copán						
Barrio: San Jose						
Población: <u> 337 </u>				Vivienda: <u> 92 </u>		
12. Clasificación de personas por rangos de edades y sexos				15. Quien atendio el parto		
No	Rangos de Edades	No. De Personas	Sexo		saben leer y escribir	
			F	M	F	M
1	Menores de 1 año	7	6	1	0	0
2	De 1 a 4 años	28	7	21	0	0
3	De 5 a 6 años	17	5	12	1	6
4	De 7 a 12 años	38	24	14	23	14
5	De 13 a 15 años	18	8	10	8	10
6	De 16 a 18 años	25	15	10	15	8
7	De 19 a 23 años	28	14	14	12	14
8	De 24 a 30 años	33	20	13	20	2
9	De 31 a 40 años	54	30	24	26	23
10	De 41 a 50 años	25	15	10	13	9
11	De 51 a 64 años	34	19	15	14	13
12	De 65 años y mas	30	19	11	12	7
13. Cuantas madres solteras hay en el hogar: <u> 30 </u> <u> 29.4 </u> %				15. Quien atendio el parto 1. Enfermera <u> 0 </u> <u> 0.0 </u> % 2. Partera <u> 0 </u> <u> 0.0 </u> % 3. Medico <u> 9 </u> <u> 10.3 </u> % 4. Ella sola <u> 0 </u> <u> 0.0 </u> % 5. Marido <u> 0 </u> <u> 0.0 </u> % 6. Otra Persona <u> 0 </u> <u> 0.0 </u> %		
14. Cuantos niñ@s nacieron en la familia durante 2013: <u> 9 </u> <u> 9.8 </u> % <div style="text-align: right;"> Femenino <u> 7 </u> <u> 77.8 </u> % Masculino <u> 2 </u> <u> 22.2 </u> % </div> Mujeres en edad reproductiva <u> 87 </u>				16. Hubo alguna muerte materna durante el parto o post parto en la familia en el 2013 (hogares) 1. Si <u> 0 </u> <u> 0.0 </u> % 2. No <u> 0 </u> <u> 0.0 </u> %		
17. Planifica la familia con su pareja: 1. Si <u> 27 </u> <u> 29.3 </u> % 2. No <u> 65 </u> <u> 70.7 </u> %				18. Tipo de método que usa: 1. Ritmo <u> 1 </u> <u> 3.7 </u> % 2. Diu <u> 2 </u> <u> 7.4 </u> % 3. Pastilla <u> 6 </u> <u> 22.2 </u> % 4. Preservativo <u> 0 </u> <u> 0.0 </u> % 5. Inyección <u> 7 </u> <u> 25.9 </u> % 6. Operación <u> 12 </u> <u> 44.4 </u> % 6.1. F <u> 12 </u> <u> 44.4 </u> % 6.2. M <u> 0 </u> <u> 0.0 </u> %		

Indicadores Socioeconómicos Línea Base Municipio San Nicolás Copán.

19. Se murio en la familia un niño (a) menor de 5 años en el 2013:

1. Si 0 0.0 %

2. No 0 0.0 %

Femenino 0 #### %

Masculino 0 #### %

20. Se manifestaron en elgun miembro de su familia las siguientes enfermedades, durante el 2013:

No	Tipo de enfermedad	Se manifesto		Sexo				Asistencia					
		Si	%	M	%	F	%	Publi ca	%	Priv ada	%	Pro pia	%
1	Infecciones Respiratorias Agudas	34	10	20	59	14	41	27	79	6	18	1	3
2	Dengue Clásico	22	7	8	24	14	41	13	38	3	9	6	18
3	Paludismo	0	0	0	0	0	0	0	0	0	0	0	0
4	Dengue Hemorrágico	0	0	0	0	0	0	0	0	0	0	0	0
5	Chagas	0	0	0	0	0	0	0	0	0	0	0	0
6	Alcoholismo	1	0	1	3	0	0	0	0	1	3	0	0
7	Discapacidad en edad de 5 en adelante	19	6	11	32	8	24	13	38	3	9	3	9
8	Tuberculosis	0	0	0	0	0	0	0	0	0	0	0	0
9	Cancer	0	0	0	0	0	0	0	0	0	0	0	0
10	Diarreas	11	3	3	9	8	24	8	24	1	3	2	6
11	De la piel	6	2	2	6	4	12	2	6	1	3	3	9
12	Otros:	23	7	7	21	16	47	17	50	5	15	1	3

21. Tipo de vivienda en uso:

Casa 91 98.9 %

Apartamento Independiente 1 1.1 %

Local no abitacional 0 0.0 %

Cuarto mesón (cuarterías) 0 0.0 %

Casa improvisada 0 0.0 %

22. Materiales de construcción de las paredes:

1. Adobe 67 72.8 %

2. Bloque 17 18.5 %

3. Bahareque 8 8.7 %

4. Madera 0 0.0 %

5. Desperdicios 0 0.0 %

6. Ladrillo 0 0.0 %

7. Piedra 0 0.0 %

23. Tenencia de la vivienda:

Propia totalmente pagada 75 81.5 %

Dominio:

Pleno 36 48.0 %

Escritura 17 22.7 %

Util 22 29.3 %

Sexo:

Masculino 38 50.7 %

Femenino 36 48.0 %

Ambos 1 1.3 %

Propia Pagando 2 2.2 %

Alquilada 7 7.6 %

Prestada 8 8.7 %

Indicadores Socioeconómicos Línea Base Municipio San Nicolás Copán.

24. Cuales son los principales problemas de la vivienda.			
No tiene repello	<u>39</u>	<u>42.4</u> %	Externo <u>32</u> <u>82.1</u> % Interno <u>31</u> <u>79.5</u> %
Piso de tierra	<u>17</u>	<u>18.5</u> %	
Falta de cielo falso	<u>75</u>	<u>81.5</u> %	
Problemas estructurales	<u>14</u>	<u>15.2</u> %	
Techo en mal estado	<u>4</u>	<u>4.3</u> %	
Ninguno	<u>12</u>	<u>13.0</u> %	
25. Condiciones de la vivienda:		29. Cuántas piezas se utilizan como dormitorio:	
Buena	<u>12</u>	<u>13.0</u> %	Una <u>46</u> <u>50.0</u> %
Regular	<u>60</u>	<u>65.2</u> %	Dos <u>36</u> <u>39.1</u> %
Mala	<u>20</u>	<u>21.7</u> %	Tres <u>10</u> <u>10.9</u> %
			Cuatro y mas <u>0</u> <u>0.0</u> %
26. Freceuntementeque utilizan para cocinar:		30. Cuántas familias viven en esta casa:	
Electricidad	<u>6</u>	<u>6.5</u> %	Una <u>82</u> <u>89.1</u> %
Gas volátil (Chimbo)	<u>17</u>	<u>18.5</u> %	Dos <u>10</u> <u>10.9</u> %
Gas (Kerosén)	<u>1</u>	<u>1.1</u> %	Tres <u>0</u> <u>0.0</u> %
Leña	<u>80</u>	<u>87.0</u> %	Cuatro <u>0</u> <u>0.0</u> %
No Cosina	<u>0</u>	<u>0.0</u> %	Cinco y mas <u>0</u> <u>0.0</u> %
			Familias <u>102</u>
27. Cuantas piezas tiene esta vivienda:		31. Ha emigrado algun miembro de su hogar:	
Una	<u>6</u>	<u>6.5</u> %	Si <u>15</u> <u>16.3</u> %
Dos	<u>8</u>	<u>8.7</u> %	Cuantos <u>15</u> <u>16.3</u> %
Tres	<u>29</u>	<u>31.5</u> %	Sexo:
Cuatro	<u>30</u>	<u>32.6</u> %	Maculino <u>12</u> <u>80.0</u> %
Cinco	<u>10</u>	<u>10.9</u> %	Femenino <u>7</u> <u>46.7</u> %
Seis y mas	<u>9</u>	<u>9.8</u> %	Dentro del país <u>10</u> <u>66.7</u> %
			Otro país <u>6</u> <u>40.0</u> %
			No <u>77</u> <u>83.7</u> %
28. Cuantos baños tiene:		32. Conoce usted casos de violencia intrafamiliar en el barrio en el ultimo año:	
No tiene baño	<u>20</u>	<u>21.7</u> %	Si <u>1</u> <u>1.09</u> % Cuantos <u>1</u> <u>###</u> %
Uno	<u>69</u>	<u>75.0</u> %	No <u>91</u> <u>98.91</u> %
Dos	<u>2</u>	<u>2.2</u> %	
Tres y mas	<u>1</u>	<u>1.1</u> %	

Indicadores Socioeconómicos Línea Base Municipio San Nicolás Copán.

33. Le ha sucedido algún caso de violencia a usted o a su familia en el ultimo año:

Si 1 1.1 % Cuantos 1 0.3 % No 91 98.9 %

34. Situación educativa actual, e igualdad entre los sexos, de los niños en edad escolar (4 a 23 años 132)

Sexo		Grado que actualmente cursan o cursaron											Estudian ahora	
M	F	Pre Grado	Primer Grado	Segundo Grado	Tercero Grado	Cuarto Grado	Quinto Grado	Sexto Grado	Básico	Diver.	Univ.	Ning.	Si	No
68	64	11	9	10	18	16	6	24	15	12	1	10	70	62
51.0%	48.0%	8.3%	6.8%	7.6%	13.6%	12.1%	4.5%	18.2%	11.4%	9.1%	0.8%	7.6%	53.0%	47.0%

35. Profesión u oficio e ingresos de los miembros de la familia en edad de trabajar:

Pea Ocupada y Desocupada

Si	%	No	%

Ingresos Menos de 1,000	<u>169</u>	<u>135.2</u> %
Ingresos entre Lps. 1,001 a 2,000	<u>19</u>	<u>15.2</u> %
Ingresos entre Lps. 2,001 a 4,000	<u>48</u>	<u>38.4</u> %
Ingresos entre Lps. 4,001 a 8,000	<u>18</u>	<u>14.4</u> %
Ingresos entre Lps. 8,001 y más	<u>12</u>	<u>9.6</u> %

36. Alguien de la familia ha obtenido algún tipo de prestamo:

Si 12 13.04 %

No 80 86.96 %

M 7 58.33 %

F 5 41.67 %

37. Reciben remesas:

Si 9 9.78 %

No 83 90.22 %

39. Cuantos son los ingresos mensuales familiares:

Rangos (Lps)	Hogar	%
de 1,000.00	11	11.96
1,001 - 2,000	14	15.22
2,001 - 4,000	34	36.96
4,001 - 8,000	18	19.57
8,001 - 12,000	5	5.435
12,001 - 20,000	8	8.696
20,001 - 30,000	1	1.087
30,001 - 50,000	1	1.087
50,001 y Mas	0	0

38. Cuanto lps.

No.	Rango	Cant.	%
1	0.01 - 1000.00	2	22.22
2	1000.01 - 2000.00	1	11.11
3	2000.01 - y mas	6	66.67

40. Los ingresos familiares ajustan para alimentarse los:

1. 3 tiempos 73 79.3 %

2. 2 tiempos 17 18.5 %

3. 1 tiempos 2 2.2 %

Indicadores Socioeconómicos Línea Base Municipio San Nicolás Copán.

<p>41. Trabaja por cuenta propia la tierra alguien en la familia</p> <p>1. Si <u>21</u> <u>22.8</u> %</p> <p>2. No <u>71</u> <u>77.2</u> %</p> <p>Cuantos</p> <p>Uno <u>20</u> <u>95.2</u> %</p> <p>Dos <u>1</u> <u>4.8</u> %</p> <p>Tres <u>0</u> <u>0.0</u> %</p> <p>Cuatro <u>0</u> <u>0.0</u> %</p> <p>Cinco y mas <u>0</u> <u>0.0</u> %</p>	<p>43. Se producen alimentos en la familia:</p> <p>Si <u>17</u> <u>18.5</u> %</p> <p>No <u>75</u> <u>81.5</u> %</p>																																																																										
<p>42. Tipo de tenencia de la tierra</p> <p>1. Propia pagada <u>15</u> <u>16.3</u> %</p> <p>Pleno <u>10</u> <u>66.7</u> %</p> <p>Util <u>5</u> <u>33.3</u> %</p> <p>2. Propia pagando <u>0</u> <u>0.0</u> %</p> <p>3. Alquilada <u>1</u> <u>1.1</u> %</p> <p>4. Prestada <u>5</u> <u>5.4</u> %</p> <p>5. En litigio <u>0</u> <u>0.0</u> %</p> <p>6. Comunal <u>0</u> <u>0.0</u> %</p> <p>7. No tiene <u>71</u> <u>77.2</u> %</p>	<p>44. Producen suficientes alimentos para autoconsumo:</p> <p>Si <u>11</u> <u>12.0</u> %</p> <p>No <u>81</u> <u>88.0</u> %</p>																																																																										
<p>47. Cuantas mujeres de la familia participan en organizaciones:</p> <p>Ninguno <u>77</u> <u>83.7</u> %</p> <p>Uno <u>15</u> <u>16.3</u> %</p> <p>Dos <u>0</u> <u>0.0</u> %</p> <p>Tres y mas <u>0</u> <u>0.0</u> %</p>	<p>45. De los alimentos que producen obtienen exedentes para la venta:</p> <p>Si <u>2</u> <u>2.2</u> %</p> <p>No <u>90</u> <u>97.8</u> %</p>																																																																										
<p>Indicadores Socioeconómicos de San Nicolás, Copán</p>	<p>46. Cuantos hombres de la familia participan en organizaciones:</p> <p>Ninguno <u>83</u> <u>90.2</u> %</p> <p>Uno <u>9</u> <u>9.8</u> %</p> <p>Dos <u>0</u> <u>0.0</u> %</p> <p>Tres y mas <u>0</u> <u>0.0</u> %</p> <p>48. En la casa que habita existen los siguientes servicios publicos:</p> <table border="1"> <thead> <tr> <th rowspan="2">No</th> <th rowspan="2">Servicios Publicos</th> <th colspan="2">Lo reciben</th> </tr> <tr> <th>Cant.</th> <th>%</th> </tr> </thead> <tbody> <tr> <td>1</td> <td>Agua de pozo propio</td> <td>0</td> <td>0.0</td> </tr> <tr> <td>2</td> <td>Agua domiciliar de pozo comunal</td> <td>22</td> <td>23.9</td> </tr> <tr> <td>3</td> <td>Acarrea agua de rio o quebrada</td> <td>0</td> <td>0.0</td> </tr> <tr> <td>4</td> <td>Agua domiciliar por acueducto</td> <td>82</td> <td>89.1</td> </tr> <tr> <td>5</td> <td>Agua domiciliar por Manguera</td> <td>0</td> <td>0.0</td> </tr> <tr> <td>6</td> <td>Agua llave publica / fuente</td> <td>26</td> <td>28.3</td> </tr> <tr> <td>7</td> <td>Reservorio de agua lluvia</td> <td>7</td> <td>7.6</td> </tr> <tr> <td>8</td> <td>Servicio sanitario</td> <td>68</td> <td>73.9</td> </tr> <tr> <td>9</td> <td>Letrina</td> <td>5</td> <td>5.4</td> </tr> <tr> <td>10</td> <td>Usa la letrina</td> <td>4</td> <td>4.3</td> </tr> <tr> <td>11</td> <td>Recolección de basura</td> <td>61</td> <td>66.3</td> </tr> <tr> <td>12</td> <td>Aseo de calles</td> <td>26</td> <td>28.3</td> </tr> <tr> <td>13</td> <td>Energia eléctrica domiciliaria</td> <td>88</td> <td>95.7</td> </tr> <tr> <td>14</td> <td>Teléfono (Hondutel)</td> <td>2</td> <td>2.2</td> </tr> <tr> <td>15</td> <td>Teléfono (Celular)</td> <td>76</td> <td>82.6</td> </tr> <tr> <td>16</td> <td>Alumbrada publico</td> <td>72</td> <td>78.3</td> </tr> <tr> <td>17</td> <td>Mantenimiento de calles</td> <td>6</td> <td>6.5</td> </tr> </tbody> </table>	No	Servicios Publicos	Lo reciben		Cant.	%	1	Agua de pozo propio	0	0.0	2	Agua domiciliar de pozo comunal	22	23.9	3	Acarrea agua de rio o quebrada	0	0.0	4	Agua domiciliar por acueducto	82	89.1	5	Agua domiciliar por Manguera	0	0.0	6	Agua llave publica / fuente	26	28.3	7	Reservorio de agua lluvia	7	7.6	8	Servicio sanitario	68	73.9	9	Letrina	5	5.4	10	Usa la letrina	4	4.3	11	Recolección de basura	61	66.3	12	Aseo de calles	26	28.3	13	Energia eléctrica domiciliaria	88	95.7	14	Teléfono (Hondutel)	2	2.2	15	Teléfono (Celular)	76	82.6	16	Alumbrada publico	72	78.3	17	Mantenimiento de calles	6	6.5
No	Servicios Publicos			Lo reciben																																																																							
		Cant.	%																																																																								
1	Agua de pozo propio	0	0.0																																																																								
2	Agua domiciliar de pozo comunal	22	23.9																																																																								
3	Acarrea agua de rio o quebrada	0	0.0																																																																								
4	Agua domiciliar por acueducto	82	89.1																																																																								
5	Agua domiciliar por Manguera	0	0.0																																																																								
6	Agua llave publica / fuente	26	28.3																																																																								
7	Reservorio de agua lluvia	7	7.6																																																																								
8	Servicio sanitario	68	73.9																																																																								
9	Letrina	5	5.4																																																																								
10	Usa la letrina	4	4.3																																																																								
11	Recolección de basura	61	66.3																																																																								
12	Aseo de calles	26	28.3																																																																								
13	Energia eléctrica domiciliaria	88	95.7																																																																								
14	Teléfono (Hondutel)	2	2.2																																																																								
15	Teléfono (Celular)	76	82.6																																																																								
16	Alumbrada publico	72	78.3																																																																								
17	Mantenimiento de calles	6	6.5																																																																								

Ejemplo De Identificación De Viviendas Por Comunidad**Municipio De: San Nicolás, Copán****Código: 0419**

Comunidad: Barrio San José.

Nº Vivienda	Nombre De Jefe De Familia	Ocupado	Desocupado	Edificio, Publico Negocio/ Otro	Estado Vivienda		
					B	R	M
1	Omar Francisco Chavarría	X				X	
2	Eldin Nehemías Contreras		X				
3	Rebeca Casco	X				X	
4	María Victoria Mejía	X			X		
5	Héctor Flores	X				X	
6	Rene Aceituno	X			X		
7	Elvin Martinez	X				X	
8	Darwin Pineda	X			X		
9	Francisca Alvarado	X				X	
10	Onemio Guevara	X			X		
11	Luis Edulfo Ayala	X			X		
12	Vidal Benítez		X	Billares			
13	Pabla Hernández Santos	X				X	
14	Emilia Orellana	X			X		
15	Vidal Benítez			Bodega			
16	Casa Del Banco		X				
17	José Elí Benítez	X				X	
18	Juana Murillo	X			X		
19	Jorge Orlando López	X			X		
20	Lorenzo Hernández	X				X	
21	Alba Liseth Claros	X			X		
22	Dunia Tabora		X				
23	Elvia Lidia Erazo	X			X		
24	Antonio Cardoza		X			X	
25	Rigoberto Murcia	X				X	
26	Cruz López	X				X	
27	Arlen Leyva	X				X	
28	Daniel Portillo	X				X	
29	Manuel De Jesús Portillo	X				X	
30	Expectación Ramírez	X				X	

Indicadores Socioeconómicos Línea Base Municipio San Nicolás Copán.

31	Carolina Yaneth Ramírez		X				
32	José Luis Reyes	X				X	
33	Silvia Argentina Reyes	X				X	
34	Will Herrera		X				
35	Guillermo Herrera		X				
36	Luis Herrera	X				X	
37	Santiago Herrera	X			X		
38	Wilman Antonio Santos	X				X	
39	Dilcia Xiomara Herrera		X				
40	Santiago Bartolomé Herrera				Construcción		
41	José Orlando Reyes	X				X	
42	Hermelinda Sanabria	X				X	
43	Misael Martínez	X				X	
44	Yesenia Del Carmen Erazo	X				X	
45	John Elmer Claros	X				X	
46	Rosa Alivia Martínez	X			X		
47	Oscar Amílcar Martínez	X				X	
48	Tatiana Murillo	X			X		
49	Norma Margarita Villanueva	X				X	
50	Rubenia Del Carmen Aguilar	X			X		
51	Juana Murillo		X				
52	Reynerio Mejía	X				X	
53	Oscar Antonio Aguilar	X				X	
54	Francisca Mejía	X				X	
55	Ingrid Girón	X				X	
56	José Henríquez				Construcción		
57	Petrona López Mejía	X				X	
58	Adonay Mejía	X			X		
59	Eldin Mejía	X				X	
60	Kínder				Kínder		

Indicadores Socioeconómicos Línea Base Municipio San Nicolás Copán.

61	Eva Eunice Contreras	X				X	
62	María Del Carmen Contreras	X				X	
63	Reynerio Mejía			Construcción			
64	José Salome Cartagena	X				X	
65	Irma Guadalupe Gómez	X			X		
66	Elmer Bautista	X			X		
67	Enoc De Jesús Mejía	X			X		
68	Juan Ángel Mejía	X				X	
69	Raúl Novas	X				X	
70	Amílcar Pineda	X				X	
71	Zoila Martinez	X				X	
72	Graciela Fajardo	X					X
73	Enoc De Jesús Mejía			Construcción			
74	Graciela Fajardo		X				
75	Lucinda Martinez		X				
76	Carminda Fajardo	X				X	
77	Lucinda Martinez	X					X
78	Francisca Martinez	X					X
79	Antonio Fajardo Martinez	X				X	
80	Elvin Renán Guerra	X			X		
81	Raúl Novas			Construcción			
82	Armando Rodríguez	X			X		
83	Zoila Martinez		X				X
84	Josefina Tabora	X				X	
85	Natalia Santos	X				X	
86	Samuel Pineda Madrid	X			X		
87	Fredy Santos	X				X	
88	Gerlin Noé Girón	X					X
89	Pablo Aguilar		X				
90	Pascual Santos		X				

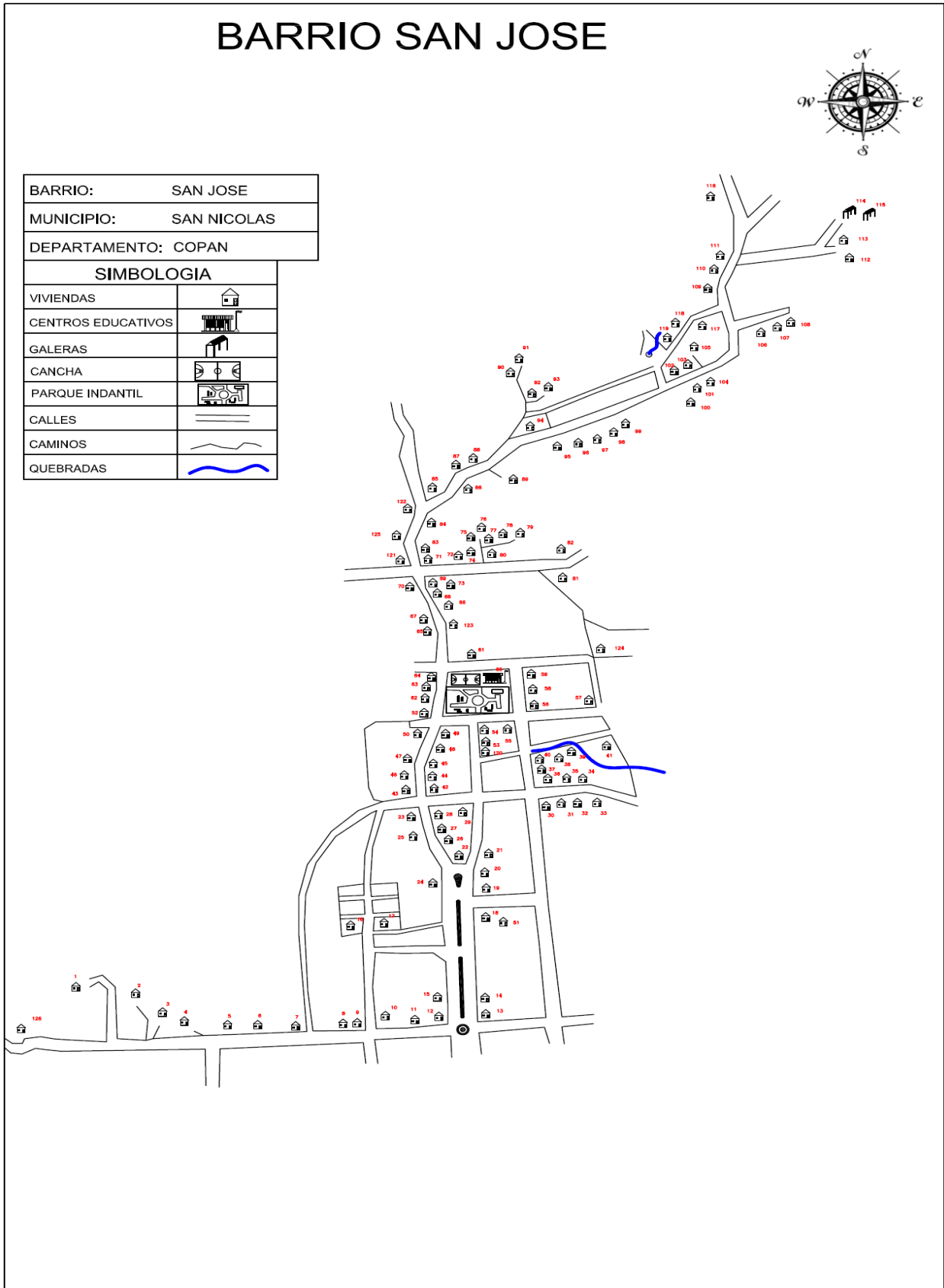
Indicadores Socioeconómicos Línea Base Municipio San Nicolás Copán.

91	Juan Santos Benítez	X					X
92	María Del Carmen Santos	X				X	
93	Estarlin Adonis Hernández			Construcción			
94	Alex Armando Villalta		X				
95	Ramón Benítez	X					X
96	José David Pineda	X				X	
97	Salvador Pineda	X				X	
98	John Elmer Claros		X			X	
99	Eric Obdulio Rodríguez	X					X
100	Oscar Alfredo Sanabria			Construcción			
101	José Luis García	X				X	
102	Marcial Recinos			Construcción			
103	Santos Vásquez	X				X	
104	Margarita Rodríguez	X					X
105	Jonathan Vega	X					X
106	Alex Edgardo Villalta	X				X	
107	Armando Rodríguez	X				X	
108	Pedro Alberto Rodríguez	X				X	
109	Joel Francisco Hernández	X				X	
110	Antonio Benítez	X					X
111	Porfiria Portillo	X				X	
112	Víctor Manuel Martínez			Bodega			
113	Víctor Manuel Martínez	X				X	
114	Víctor Manuel Martínez			Pollera			
115	Víctor Manuel Martínez			Pollera			
116	Municipalidad			Crematorio			
117	Jorge López Madrid	X				X	
118	Eli Rodríguez	X				X	
119	Carlos Rodríguez		X				
120	Cristian Díaz Mejía		X				

Indicadores Socioeconómicos Línea Base Municipio San Nicolás Copán.

121	María Josefa Sanabria	X			X		
122	Karla Benítez	X			X		
123	Adonias Contreras Vargas	X					X
124	Marta Villanueva	X				X	
125	Teresa Sanabria						
126	José Francisco Chavarría	X				X	

Descripción Edificación	# Edificaciones
Viviendas Ocupadas	92
Viviendas Desocupadas	18
Iglesias	-
Centro Comunal	-
Escuela	-
Kínder	1
Cesar-Cesamos	-
Negocios	3
Edificios Gubernamentales	-
Otras	11
Total Edificaciones	125



MANCOMUNIDAD CHORTI						
MUNICIPALIDAD DE SAN NICOLAS, COPÁN						
Encuesta Socioeconomica para Establecer Línea de Base a Nivel Municipal						
(en el marco de los ODM)						
DATOS GENERALES						
Municipio: San Nicolas, Copán						
Barrio: El Progreso						
Población: <u>463</u>				Vivienda: <u>114</u>		
12. Clasificación de personas por rangos de edades y sexos				15. Quien atendió el parto		
No	Rangos de Edades	No. De Personas	Sexo		saben leer y escribir	
			F	M	F	M
1	Menores de 1 año	8	1	7	0	0
2	De 1 a 4 años	33	16	17	0	0
3	De 5 a 6 años	35	20	15	12	8
4	De 7 a 12 años	59	33	26	32	25
5	De 13 a 15 años	28	21	7	21	7
6	De 16 a 18 años	26	14	12	14	12
7	De 19 a 23 años	37	17	20	17	18
8	De 24 a 30 años	62	33	29	31	29
9	De 31 a 40 años	54	29	25	28	23
10	De 41 a 50 años	47	30	17	25	16
11	De 51 a 64 años	32	19	13	15	12
12	De 65 años y mas	42	25	17	16	9
13. Cuantas madres solteras hay en el hogar:				15. Quien atendió el parto		
<u>55</u> <u>42.6</u> %				1. Enfermera <u>0</u> <u>0.0</u> %		
14. Cuantos niñ@s nacieron en la familia durante 2013:				2. Partera <u>0</u> <u>0.0</u> %		
<u>11</u> <u>9.6</u> %				3. Medico <u>9</u> <u>7.9</u> %		
				4. Ella sola <u>0</u> <u>0.0</u> %		
				5. Marido <u>0</u> <u>0.0</u> %		
				6. Otra Persona <u>1</u> <u>0.9</u> %		
				16. Hubo alguna muerte materna durante el parto o post parto en la familia en el 2013 (hogares)		
				1. Si <u>0</u> <u>0.0</u> % 2. No <u>0</u> <u>0.0</u> %		
				17. Planifica la familia con su pareja:		
				1. Si <u>43</u> <u>37.7</u> % 2. No <u>71</u> <u>62.3</u> %		
				18. Tipo de método que usa:		
				1. Ritmo <u>4</u> <u>9.3</u> %		
				2. Diu <u>1</u> <u>2.3</u> %		
				3. Pastilla <u>13</u> <u>30.2</u> %		
				4. Preservativo <u>0</u> <u>0.0</u> %		
				5. Inyección <u>13</u> <u>30.2</u> %		
				6. Operación <u>12</u> <u>27.9</u> %		
				6.1. F <u>12</u> <u>27.9</u> %		
				6.2. M <u>0</u> <u>0.0</u> %		
Mujeres en edad reproductiva						
<u>114</u>						

Indicadores Socioeconómicos Línea Base Municipio San Nicolás Copán.

19. Se murio en la familia un niño (a) menor de 5 años en el 2013:

1. Si 0 0.0 %

2. No 0 0.0 %

Femenino 0 ### %

Masculino 0 ### %

20. Se manifestaron en elgun miembro de su familia las siguientes enfermedades, durante el 2013:

No	Tipo de enfermedad	Se manifesto		Sexo				Asistencia					
		Si	%	M	%	F	%	Publi ca	%	Priv ada	%	Pro pia	%
1	Infecciones Respiratorias Agudas	24		9	38	15	63	18	75	2	8	4	17
2	Dengue Clásico	31	7	13	54	18	75	13	54	8	33	10	42
3	Paludismo		0		0		0		0		0		0
4	Dengue Hemorrágico		0		0		0		0		0		0
5	Chagas		0		0		0		0		0		0
6	Alcoholismo	3	1	3	13	0	0	1	4	0	0	2	8
7	Discapacidad en edad de 5 en adelante	6	1	2	8	4	17	5	21	1	4	0	0
8	Tuberculosis		0		0		0		0		0		0
9	Cancer	1	0	0	0	1	4	0	0	1	4	0	0
10	Diarreas	1	0	0	0	1	4	1	4	0	0	0	0
11	De la piel	8	2	2	8	6	25	3	13	1	4	4	17
12	Otros:	49	11	22	92	27	113	35	146	5	21	9	38

21. Tipo de vivienda en uso:

Casa	<u>109</u>	<u>95.6</u> %
Apartamento Independiente	<u>4</u>	<u>3.5</u> %
Local no abitacional	<u>1</u>	<u>0.9</u> %
Cuarto mesón (cuarterías)	<u>0</u>	<u>0.0</u> %
Casa improvisada	<u>0</u>	<u>0.0</u> %

22. Materiales de construcción de las paredes:

1. Adobe	<u>61</u>	<u>53.5</u> %
2. Bloque	<u>43</u>	<u>37.7</u> %
3. Bahareque	<u>6</u>	<u>5.3</u> %
4. Madera	<u>0</u>	<u>0.0</u> %
5. Desperdicios	<u>0</u>	<u>0.0</u> %
6. Ladrillo	<u>2</u>	<u>1.8</u> %
7. Piedra	<u>2</u>	<u>1.8</u> %

23. Tenencia de la vivienda:

Propia totalmente pagada	<u>91</u>	<u>79.8</u> %
Dominio:		
Pleno	<u>15</u>	<u>16.5</u> %
Escritura	<u>31</u>	<u>34.1</u> %
Util	<u>45</u>	<u>49.5</u> %
Sexo:		
Masculino	<u>43</u>	<u>47.3</u> %
Femenino	<u>40</u>	<u>44.0</u> %
Ambos	<u>8</u>	<u>8.8</u> %
Propia Pagando	<u>0</u>	<u>0.0</u> %
Alquilada	<u>12</u>	<u>10.5</u> %
Prestada	<u>11</u>	<u>9.6</u> %

Indicadores Socioeconómicos Línea Base Municipio San Nicolás Copán.

24. Cuales son los principales problemas de la vivienda.			
No tiene repello	<u>33</u>	<u>28.9</u> %	Externo <u>30</u> <u>90.9</u> % Interno <u>29</u> <u>87.9</u> %
Piso de tierra	<u>22</u>	<u>19.3</u> %	
Falta de cielo falso	<u>105</u>	<u>92.1</u> %	
Problemas estructurales	<u>25</u>	<u>21.9</u> %	
Techo en mal estado	<u>20</u>	<u>17.5</u> %	
Ninguno	<u>8</u>	<u>7.0</u> %	
25. Condiciones de la vivienda:		29. Cuántas piezas se utilizan como dormitorio:	
Buena	<u>8</u>	<u>7.0</u> %	Una <u>32</u> <u>28.1</u> %
Regular	<u>78</u>	<u>68.4</u> %	Dos <u>54</u> <u>47.4</u> %
Mala	<u>28</u>	<u>24.6</u> %	Tres <u>25</u> <u>21.9</u> %
			Cuatro y mas <u>3</u> <u>2.6</u> %
26. Freceuntementeque utilizan para cocinar:		30. Cuántas familias viven en esta casa:	
Electricidad	<u>19</u>	<u>16.7</u> %	Una <u>100</u> <u>87.7</u> %
Gas volátil (Chimbo)	<u>34</u>	<u>29.8</u> %	Dos <u>13</u> <u>11.4</u> %
Gas (Kerosén)	<u>1</u>	<u>0.9</u> %	Tres <u>1</u> <u>0.9</u> %
Leña	<u>91</u>	<u>79.8</u> %	Cuatro <u>0</u> <u>0.0</u> %
No Cosina	<u>3</u>	<u>2.6</u> %	Cinco y mas <u>0</u> <u>0.0</u> %
			Familias <u>129</u>
27. Cuantas piezas tiene esta vivienda:		31. Ha emigrado algun miembro de su hogar:	
Una	<u>10</u>	<u>8.8</u> %	Si <u>37</u> <u>32.5</u> %
Dos	<u>5</u>	<u>4.4</u> %	Cuantos <u>71</u> <u>62.3</u> %
Tres	<u>23</u>	<u>20.2</u> %	Sexo:
Cuatro	<u>39</u>	<u>34.2</u> %	Maculino <u>31</u> <u>43.7</u> %
Cinco	<u>20</u>	<u>17.5</u> %	Femenino <u>40</u> <u>56.3</u> %
Seis y mas	<u>17</u>	<u>14.9</u> %	Dentro del país <u>16</u> <u>22.5</u> %
			Otro país <u>55</u> <u>77.5</u> %
			No <u>77</u> <u>67.5</u> %
28. Cuantos baños tiene:		32. Conoce usted casos de violencia intrafamiliar en el barrio en el ultimo año:	
No tiene baño	<u>15</u>	<u>13.2</u> %	Si <u>6</u> <u>5.26</u> % Cuantos <u>6</u> <u>###</u> %
Uno	<u>87</u>	<u>76.3</u> %	No <u>108</u> <u>94.74</u> %
Dos	<u>8</u>	<u>7.0</u> %	
Tres y mas	<u>4</u>	<u>3.5</u> %	

Indicadores Socioeconómicos Línea Base Municipio San Nicolás Copán.

33. Le ha sucedido algún caso de violencia a usted o a su familia en el ultimo año:

Si 8 7.0 % Cuantos 8 1.7 % No 106 93.0 %

34. Situación educativa actual, e igualdad entre los sexos, de los niños en edad escolar (4 a 23 años) 192)

Sexo		Grado que actualmente cursan o cursaron											Estudian ahora	
M	F	Pre Grado	Primer Grado	Segundo Grado	Tercero Grado	Cuarto Grado	Quinto Grado	Sexto Grado	Básico	Diver.	Univ.	Ning.	Si	No
83	109	20	18	17	17	10	6	22	42	26	2	12	108	84
43. %	56. %	10.4 %	9.4 %	8.9 %	8.9 %	5.2 %	3.1 %	11.5 %	21.9 %	13.5 %	1.0 %	6.3 %	56.3 %	43.7 %

35. Profesión u oficio e ingresos de los miembros de la familia en edad de trabajar:

Pea Ocupada y Desocupada

Si	%	No	%	Ingresos	Cant.	%
173	18.2	780	81.8	Ingresos Menos de 1,000	210	121.4 %
				Ingresos entre Lps. 1,001 a 2,000	35	20.2 %
				Ingresos entre Lps. 2,001 a 4,000	51	29.5 %
				Ingresos entre Lps. 4,001 a 8,000	33	19.1 %
				Ingresos entre Lps. 8,001 y más	24	13.9 %

36. Alguien de la familia ha obtenido algún tipo de prestamo:

Si 24 21.05 %
 No 92 80.70 %
 M 11 45.83 %
 F 13 54.17 %

37. Reciben remesas:

Si 19 16.67 %
 No 95 83.33 %

39. Cuantos son los ingresos mensuales familiares:

Rangos (Lps)	Hogar	%
de 1,000.00	18	15.79
1,001 - 2,000	15	13.16
2,001 - 4,000	22	19.3
4,001 - 8,000	25	21.93
8,001 - 12,000	19	16.67
12,001 - 20,000	11	9.649
20,001 - 30,000	3	2.632
30,001 - 50,000	1	0.877
50,001 y Mas	0	0

38. Cuanto lps.

No.	Rango	Cant.	%
1	0.01 - 1000.00	11	57.89
2	1000.01 -2000.00	2	10.53
3	2000.01 - y mas	6	31.58

40. Los ingresos familiares ajustan para alimentarse los:

1. 3 tiempos 90 78.9 %
 2. 2 tiempos 22 19.3 %
 3. 1 tiempos 2 1.8 %

Indicadores Socioeconómicos Línea Base Municipio San Nicolás Copán.

<p>41. Trabaja por cuenta propia la tierra alguien en la familia</p> <p>1. Si <u>20</u> <u>17.5</u> %</p> <p>2. No <u>94</u> <u>82.5</u> %</p> <p>Cuantos</p> <p>Uno <u>13</u> <u>65.0</u> %</p> <p>Dos <u>4</u> <u>20.0</u> %</p> <p>Tres <u>2</u> <u>10.0</u> %</p> <p>Cuatro <u>1</u> <u>5.0</u> %</p> <p>Cinco y mas <u>0</u> <u>0.0</u> %</p>	<p>43. Se producen alimentos en la familia:</p> <p>Si <u>19</u> <u>16.7</u> %</p> <p>No <u>95</u> <u>83.3</u> %</p>																																																																										
<p>42. Tipo de tenencia de la tierra</p> <p>1. Propia pagada <u>13</u> <u>11.4</u> %</p> <p>Pleno <u>9</u> <u>69.2</u> %</p> <p>Util <u>4</u> <u>30.8</u> %</p> <p>2. Propia pagando <u>0</u> <u>0.0</u> %</p> <p>3. Alquilada <u>2</u> <u>1.8</u> %</p> <p>4. Prestada <u>6</u> <u>5.3</u> %</p> <p>5. En litigio <u>0</u> <u>0.0</u> %</p> <p>6. Comunal <u>0</u> <u>0.0</u> %</p> <p>7. No tiene <u>93</u> <u>81.6</u> %</p>	<p>44. Producen suficientes alimentos para autoconsumo:</p> <p>Si <u>18</u> <u>15.8</u> %</p> <p>No <u>96</u> <u>84.2</u> %</p> <p>45. De los alimentos que producen obtienen exedentes para la venta:</p> <p>Si <u>9</u> <u>7.9</u> %</p> <p>No <u>105</u> <u>92.1</u> %</p>																																																																										
<p>47. Cuantas mujeres de la familia participan en organizaciones:</p> <p>Ninguno <u>54</u> <u>47.4</u> %</p> <p>Uno <u>40</u> <u>35.1</u> %</p> <p>Dos <u>11</u> <u>9.6</u> %</p> <p>Tres y mas <u>9</u> <u>7.9</u> %</p>	<p>46. Cuantos hombres de la familia participan en organizaciones:</p> <p>Ninguno <u>86</u> <u>75.4</u> %</p> <p>Uno <u>24</u> <u>21.1</u> %</p> <p>Dos <u>3</u> <u>2.6</u> %</p> <p>Tres y mas <u>1</u> <u>0.9</u> %</p>																																																																										
<p>Indicadores Socioeconómicos de San Nicolás, Copán</p>	<p>48. En la casa que habita existen los siguientes servicios publicos:</p> <table border="1"> <thead> <tr> <th rowspan="2">No</th> <th rowspan="2">Servicios Publicos</th> <th colspan="2">Lo reciben</th> </tr> <tr> <th>Cant.</th> <th>%</th> </tr> </thead> <tbody> <tr> <td>1</td> <td>Agua de pozo propio</td> <td>1</td> <td>0.9</td> </tr> <tr> <td>2</td> <td>Agua domiciliar de pozo comunal</td> <td>8</td> <td>7.0</td> </tr> <tr> <td>3</td> <td>Acarrea agua de rio o quebrada</td> <td>0</td> <td>0.0</td> </tr> <tr> <td>4</td> <td>Agua domiciliar por acueducto</td> <td>110</td> <td>96.5</td> </tr> <tr> <td>5</td> <td>Agua domiciliar por Manguera</td> <td>0</td> <td>0.0</td> </tr> <tr> <td>6</td> <td>Agua llave publica / fuente</td> <td>59</td> <td>51.8</td> </tr> <tr> <td>7</td> <td>Reservorio de agua lluvia</td> <td>1</td> <td>0.9</td> </tr> <tr> <td>8</td> <td>Servicio sanitario</td> <td>94</td> <td>82.5</td> </tr> <tr> <td>9</td> <td>Letrina</td> <td>4</td> <td>3.5</td> </tr> <tr> <td>10</td> <td>Usa la letrina</td> <td>3</td> <td>2.6</td> </tr> <tr> <td>11</td> <td>Recolección de basura</td> <td>81</td> <td>71.1</td> </tr> <tr> <td>12</td> <td>Aseo de calles</td> <td>44</td> <td>38.6</td> </tr> <tr> <td>13</td> <td>Energia eléctrica domiciliaria</td> <td>103</td> <td>90.4</td> </tr> <tr> <td>14</td> <td>Teléfono (Hondutel)</td> <td>7</td> <td>6.1</td> </tr> <tr> <td>15</td> <td>Teléfono (Celular)</td> <td>102</td> <td>89.5</td> </tr> <tr> <td>16</td> <td>Alumbrada publico</td> <td>80</td> <td>70.2</td> </tr> <tr> <td>17</td> <td>Mantenimiento de calles</td> <td>61</td> <td>53.5</td> </tr> </tbody> </table>	No	Servicios Publicos	Lo reciben		Cant.	%	1	Agua de pozo propio	1	0.9	2	Agua domiciliar de pozo comunal	8	7.0	3	Acarrea agua de rio o quebrada	0	0.0	4	Agua domiciliar por acueducto	110	96.5	5	Agua domiciliar por Manguera	0	0.0	6	Agua llave publica / fuente	59	51.8	7	Reservorio de agua lluvia	1	0.9	8	Servicio sanitario	94	82.5	9	Letrina	4	3.5	10	Usa la letrina	3	2.6	11	Recolección de basura	81	71.1	12	Aseo de calles	44	38.6	13	Energia eléctrica domiciliaria	103	90.4	14	Teléfono (Hondutel)	7	6.1	15	Teléfono (Celular)	102	89.5	16	Alumbrada publico	80	70.2	17	Mantenimiento de calles	61	53.5
No	Servicios Publicos			Lo reciben																																																																							
		Cant.	%																																																																								
1	Agua de pozo propio	1	0.9																																																																								
2	Agua domiciliar de pozo comunal	8	7.0																																																																								
3	Acarrea agua de rio o quebrada	0	0.0																																																																								
4	Agua domiciliar por acueducto	110	96.5																																																																								
5	Agua domiciliar por Manguera	0	0.0																																																																								
6	Agua llave publica / fuente	59	51.8																																																																								
7	Reservorio de agua lluvia	1	0.9																																																																								
8	Servicio sanitario	94	82.5																																																																								
9	Letrina	4	3.5																																																																								
10	Usa la letrina	3	2.6																																																																								
11	Recolección de basura	81	71.1																																																																								
12	Aseo de calles	44	38.6																																																																								
13	Energia eléctrica domiciliaria	103	90.4																																																																								
14	Teléfono (Hondutel)	7	6.1																																																																								
15	Teléfono (Celular)	102	89.5																																																																								
16	Alumbrada publico	80	70.2																																																																								
17	Mantenimiento de calles	61	53.5																																																																								

Ejemplo De Identificación De Viviendas Por Comunidad

Municipio De: San Nicolás, Copán
Código: 0419

Comunidad: Barrio El Progreso.

Nº Vivienda	Nombre De Jefe De Familia	Ocupado	Desocupado	Edificio, Publico Negocio/ Otro	Estado Vivienda		
					B	R	M
1	Lidia Dubon	X				X	
2	Bairon Peña		X		X		
3	Josefina Guevara	X			X		
4	Geovany Saibe	X			X		
5	Amílcar Mejía	X			X		
6	Carlos Mejía	X			X		
7	Juan Chinchilla			Hotel			
8	Francisco Sarmiento	X			X		
9	Ivis Sarmiento	X			X		
10	Juan Chinchilla			Construcción			
11	Amílcar Mejía	X			X		
12	Francisco Peña	X				X	
13	Humberto Tabora	X			X		
14	Oslin Xabier Santos	X					X
15	Juana López	X					X
16	Mario Santos			Construcción			
17	Nicolasa Santos	X				X	
18	Blanca Peña	X					X
19	Carmen Erazo Ortiz	X				X	
20	Gloria Esmeralda Enamorado	X				X	
21	Rosa Martinez			Construcción			
22	Kristel Carolina Martínez	X					X
23	María Maribel Martinez	X					X
24	Rosa Martinez	X					X
25	Marvin Montejo	X					X
26	José Cecilio Alvarado	X				X	
27	Julia Martinez	X				X	
28	Mariana Tabora	X				X	
29	Daniel Tabora	X				X	
30	Cesar Tabora	X			X		

Indicadores Socioeconómicos Línea Base Municipio San Nicolás Copán.

31	Rosamber Villanueva	X			X		
32	Juan Villanueva	X				X	
33	José Marcos Villanueva	X				X	
34	Rosa Delia Alvarado	X				X	
35	Rosa Elizabeth Alvarado	X				X	
36	Rosa Delia Alvarado		X				
37	Reinaldo Díaz	X				X	
38	Roselia Alvarado	X			X		
39	José Melitón Guerra	X			X		
40	Kelvin Galdámez	X			X		
41	Jorge Guerra	X				X	
42	Mery Guerra	X			X		
43	Alma Leticia Romero	X			X		
44	Alma Leticia Romero		X				
45	Mercedes Vega	X				X	
46	Nelson Nahúm Serón		X				
47	Doris Vega	X				X	
48	Wilman Maldonado		X				
49	Alma Leticia Romero		X				
50	Rutilia Vega			Construcción			
51	Gloria Rosales	X				X	
52	Bairon Napoleón Contreras	X			X		
53	Manuel Contreras	X			X		
54	Manuel Antonio Espinoza	X				X	
55	Juan Ramírez	X				X	
56	José Luis Miranda	X			X		
57	José Efraín Espinoza	X			X		
58	Rutilia Vega	X				X	
59	David Casco	X					X
60	Juan Carlos Portillos	X				X	

Indicadores Socioeconómicos Línea Base Municipio San Nicolás Copán.

61	Nicolás Martínez		X			X	
62	María Martínez	X					X
63	María Martínez			Construcción			
64	Pedro Antonio Martínez	X				X	
65	Danery Lara			Construcción			
66	Darlan Lara			Construcción			
67	Mirian Teresa Portillo	X					X
68	Alma Gloria Henríquez	X				X	
69	Dolores Portillo	X					X
70	Nicolás Martínez		X				
71	Nicolás Martínez	X				X	
72	Carlos Roberto Carias		X				
73	Misael Coto		X				
74	María Emma Espinoza	X			X		
75	Lucinda Santos	X				X	
76	Alex Efraín Claros	X				X	
77	Hevin Nataren Claros			Construcción			
78	Tano Evelio Claros	X				X	
79	Kevin Alexis Claros			Construcción			
80	José Efraín Espinosa			Bodega			
81	Luis Alfonzo Argueta	X				X	
82	Rigoberto Murcia	X				X	
83	Osvaldo Paz Pineda	X				X	
84	Iglesia Centroamericana			Iglesia			
85	José Rigoberto Argueta	X				X	
86	Nicolasa Argueta	X				X	
87	Neptali Sanabria	X			X		
88	Lino Maldonado	X					X
89	Isabel Cartagena	X				X	
90	Juan Manuel Alvarado	X			X		

Indicadores Socioeconómicos Línea Base Municipio San Nicolás Copán.

91	Ángel Antonio Contreras	X			X		
92	Mirian Contreras	X			X		
93	Sonia Murillo	X			X		
94	Víctor Manuel Gómez	X				X	
95	Francisco De Jesús Ramírez	X			X		
96	Junior Claros	X			X		
97	Isauro García	X				X	
98	Vilma Liliana Aguilar	X			X		
99	José María Portillo	X			X		
100	Esc.Manuel Luna Castillo			Escuela			
101	Jesús Mejía	X					X
102	Carmela Mejía	X					X
103	Adin Portillo		X				
104	Antonio García	X				X	
105	Nansi Mejía	X				X	
106	Camilo Mejía	X			X		
107	Natalia Mejía	X			X		
108	Iglesia De Dios			Iglesia			
109	Geovany Erazo	X			X		
110	Florinda Tabora	X			X		
111	Florinda Tabora		X				
112	Florinda Tabora	X			X		
113	Suyapa Pineda	X			X		
114	Erenia Monroy	X					X
115	Secundina Villanueva		X				X
116	Carmelina Villanueva	X					X
117	Silverio Cruz	X				X	
118	Manuel Villanueva	X					X
119	Omar Mejía			Construcción			
120	María Eva Mejía	X				X	

121	Leticia Aguilar		X				
122	Adán Aguilar	X					X
123	Yanira Villanueva	X					X
124	Marta Solís	X					X
125	Marcos Santos	X			X		
126	Marcos Antonio Santos	X			X		
127	María Cabrera	X				X	
128	Adonias Contreras	X					X
129	Roselia Herrera		X				

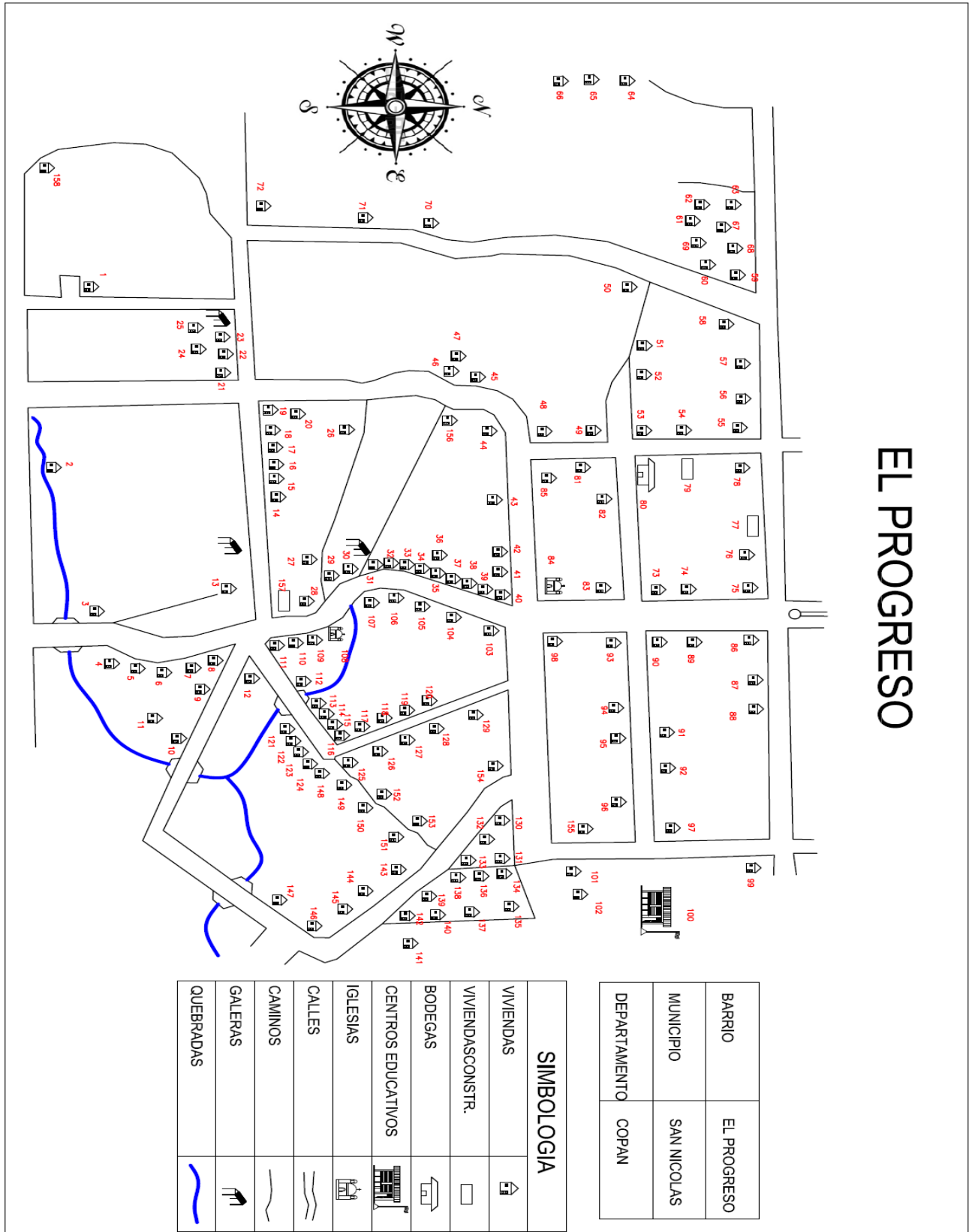
Indicadores Socioeconómicos Línea Base Municipio San Nicolás Copán.

130	José Herrera		X				
131	Jesús Herrera	X			X		
132	Delmi Herrera		X				
133	Manuel De Jesús Herrera			Construcción			
134	Francisco Benítez Pérez	X			X		
135	Marcial		X				
136	Amner Herrera		X				
137	Berta Hernández		X				
138	Fernando Mejía		X				
139	Rosa Elvira Martínez		X				
140	Iris Margot Melgar		X				
141	Javier Mejía		X				
142	Emérita Mejía	X					X
143	Zoila Herrera	X					X
144	Consuelo Pérez		X				
145	Natanael Herrera	X					X
146	Lilian Moran	X			X		
147	Nicolás Mejía	X				X	
148	Danilo Cruz			Construcción			
149	José Solís		X				
150	Constantino Herrera	X					X

151	Amner Abacu Herrera	X				X	
152	Carolina Santos		X				
153	Nahin Murillo	X			X		
154	Juan Chinchilla			Construcción			
155	Emilio Casco	X					X
156	Jairo Joel Santos			Construcción			
157	Florinda Tabora			Construcción			
158	Marta Lidia Benítez	X					X

Descripción Edificación	# Edificaciones
Viviendas Ocupadas	114
Viviendas Desocupadas	28
Iglesias	2
Centro Comunal	
Escuela	1
Kínder	
Cesar-Cesamos	
Negocios	1
Otras	16
Total Edificaciones	158

EL PROGRESO



MANCOMUNIDAD CHORTI						
MUNICIPALIDAD DE SAN NICOLAS, COPÁN						
Encuesta Socioeconomica para Establecer Línea de Base a Nivel Municipal						
(en el marco de los ODM)						
DATOS GENERALES						
Municipio: San Nicolas, Copán						
Barrio: San Nicolas						
Población: <u> 386 </u>				Vivienda: <u> 113 </u>		
12. Clasificación de personas por rangos de edades y sexos				15. Quien atendió el parto		
No	Rangos de Edades	No. De Personas	Sexo		saben leer y escribir	
			F	M	F	M
1	Menores de 1 año	2	0	2	0	0
2	De 1 a 4 años	21	11	10	1	1
3	De 5 a 6 años	11	8	3	5	0
4	De 7 a 12 años	44	19	25	19	25
5	De 13 a 15 años	23	11	12	9	12
6	De 16 a 18 años	17	8	9	8	9
7	De 19 a 23 años	28	10	18	8	18
8	De 24 a 30 años	36	19	17	18	16
9	De 31 a 40 años	68	37	31	37	30
10	De 41 a 50 años	36	18	18	17	18
11	De 51 a 64 años	47	25	22	22	19
12	De 65 años y mas	53	29	24	24	19
13. Cuantas madres solteras hay en el hogar:				15. Quien atendió el parto		
<u> 12 </u> <u> 9.8 </u> %				1. Enfermera <u> 0 </u> <u> 0.0 </u> %		
14. Cuantos niñ@s nacieron en la familia durante 2013:				2. Partera <u> 0 </u> <u> 0.0 </u> %		
<u> 1 </u> <u> 0.9 </u> %				3. Medico <u> 1 </u> <u> 1.2 </u> %		
				4. Ella sola <u> 0 </u> <u> 0.0 </u> %		
				5. Marido <u> 0 </u> <u> 0.0 </u> %		
				6. Otra Persona <u> 0 </u> <u> 0.0 </u> %		
				16. Hubo alguna muerte materna durante el parto o post parto en la familia en el 2013 (hogares)		
				1. Si <u> 0 </u> <u> 0.0 </u> % 2. No <u> 113 </u> <u> #### </u> %		
				17. Planifica la familia con su pareja:		
				1. Si <u> 32 </u> <u> 28.3 </u> % 2. No <u> 81 </u> <u> 71.7 </u> %		
				18. Tipo de método que usa:		
				1. Ritmo <u> 5 </u> <u> 15.6 </u> %		
				2. Diu <u> 0 </u> <u> 0.0 </u> %		
				3. Pastilla <u> 2 </u> <u> 6.3 </u> %		
				4. Preservativo <u> 0 </u> <u> 0.0 </u> %		
				5. Inyección <u> 13 </u> <u> 40.6 </u> %		
				6. Operación <u> 12 </u> <u> 37.5 </u> %		
				6.1. F <u> 12 </u> <u> 37.5 </u> %		
				6.2. M <u> 0 </u> <u> 0.0 </u> %		
Mujeres en edad reproductiva						
<u> 85 </u>						

Indicadores Socioeconómicos Línea Base Municipio San Nicolás Copán.

19. Se murio en la familia un niño (a) menor de 5 años en el 2013:

1. Si 0 0.0 %

2. No 113 #### %

Femenino 0 #### %

Masculino 0 #### %

20. Se manifestaron en elgun miembro de su familia las siguientes enfermedades, durante el 2013:

No	Tipo de enfermedad	Se manifesto		Sexo				Asistencia					
		Si	%	M	%	F	%	Publi ca	%	Priv ada	%	Pro pia	%
1	Infecciones Respiratorias Agudas	41	11	21	51	20	49	17	41	19	46	5	12
2	Dengue Clásico	14	4	5	12	9	22	4	10	3	7	7	17
3	Paludismo	0	0	0	0	0	0	0	0	0	0	0	0
4	Dengue Hemorrágico	0	0	0	0	0	0	0	0	0	0	0	0
5	Chagas	0	0	0	0	0	0	0	0	0	0	0	0
6	Alcoholismo	2	1	2	5	0	0	1	2	0	0	1	2
7	Discapacidad en Niños/Niñas	4	1	2	5	2	5	2	5	0	0	2	5
8	Discapacidad en Jovenes	0	0	0	0	0	0	0	0	0	0	0	0
9	Discapacidad en Adultos	0	0	0	0	0	0	0	0	0	0	0	0
10	Discapacidad en Adulto Mayor	0	0	0	0	0	0	0	0	0	0	0	0
11	Tuberculosis	0	0	0	0	0	0	0	0	0	0	0	0
12	Cancer	0	0	0	0	0	0	0	0	0	0	0	0
13	Diarreas	5	1	4	10	1	2	2	5	2	5	0	0
14	De la piel	5	1	2	5	3	7	0	0	4	10	1	2
15	Otros:	14	4	9	22	5	12	9	22	5	12	0	0

21. Tipo de vivienda en uso:

Casa	<u>111</u>	<u>98.2</u> %
Apartamento Independiente	<u>1</u>	<u>0.9</u> %
Local no abitacional	<u>0</u>	<u>0.0</u> %
Cuarto mesón (cuarterias)	<u>1</u>	<u>0.9</u> %
Casa improvisada	<u>0</u>	<u>0.0</u> %

22. Materiales de construcción de las paredes:

1. Adobe	<u>53</u>	<u>46.9</u> %
2. Bloque	<u>50</u>	<u>44.2</u> %
3. Bahareque	<u>1</u>	<u>0.9</u> %
4. Madera	<u>1</u>	<u>0.9</u> %
5. Desperdicios	<u>0</u>	<u>0.0</u> %
6. Ladrillo	<u>4</u>	<u>3.5</u> %
7. Piedra	<u>4</u>	<u>3.5</u> %

23. Tenencia de la vivienda:

Propia totalmente pagada	<u>96</u>	<u>85.0</u> %
Dominio:		
Pleno	<u>37</u>	<u>38.5</u> %
Escritura	<u>11</u>	<u>11.5</u> %
Util	<u>48</u>	<u>50.0</u> %
Sexo:		
Masculino	<u>61</u>	<u>63.5</u> %
Femenino	<u>31</u>	<u>32.3</u> %
Ambos	<u>4</u>	<u>4.2</u> %
Propia Pagando		
Alquilada	<u>0</u>	<u>0.0</u> %
Prestada	<u>6</u>	<u>5.3</u> %
	<u>11</u>	<u>9.7</u> %

Indicadores Socioeconómicos Línea Base Municipio San Nicolás Copán.

24. Cuales son los principales problemas de la vivienda.			
No tiene repello	<u>12</u>	<u>10.6</u> %	Externo <u>11</u> <u>91.7</u> % Interno <u>9</u> <u>75.0</u> %
Piso de tierra	<u>6</u>	<u>5.3</u> %	
Falta de cielo falso	<u>71</u>	<u>62.8</u> %	
Problemas estructurales	<u>5</u>	<u>4.4</u> %	
Techo en mal estado	<u>9</u>	<u>8.0</u> %	
Ninguno	<u>39</u>	<u>34.5</u> %	
25. Condiciones de la vivienda:		29. Cuántas piezas se utilizan como dormitorio:	
Buena	<u>39</u>	<u>34.5</u> %	Una <u>39</u> <u>34.5</u> %
Regular	<u>67</u>	<u>59.3</u> %	Dos <u>39</u> <u>34.5</u> %
Mala	<u>7</u>	<u>6.2</u> %	Tres <u>24</u> <u>21.2</u> %
			Cuatro y mas <u>11</u> <u>9.7</u> %
26. Freceuntementeque utilizan para cocinar:		30. Cuántas familias viven en esta casa:	
Electricidad	<u>20</u>	<u>17.7</u> %	Una <u>104</u> <u>92.0</u> %
Gas volátil (Chimbo)	<u>36</u>	<u>31.9</u> %	Dos <u>9</u> <u>8.0</u> %
Gas (Kerosén)	<u>0</u>	<u>0.0</u> %	Tres <u>0</u> <u>0.0</u> %
Leña	<u>80</u>	<u>70.8</u> %	Cuatro <u>0</u> <u>0.0</u> %
No Cosina	<u>3</u>	<u>2.7</u> %	Cinco y mas <u>0</u> <u>0.0</u> %
			Familias <u>122</u>
27. Cuantas piezas tiene esta vivienda:		31. Ha emigrado algun miembro de su hogar:	
Una	<u>7</u>	<u>6.2</u> %	Si <u>28</u> <u>24.8</u> %
Dos	<u>6</u>	<u>5.3</u> %	Cuantos <u>61</u> <u>54.0</u> %
Tres	<u>21</u>	<u>18.6</u> %	Sexo:
Cuatro	<u>30</u>	<u>26.5</u> %	Maculino <u>33</u> <u>54.1</u> %
Cinco	<u>20</u>	<u>17.7</u> %	Femenino <u>28</u> <u>45.9</u> %
Seis y mas	<u>29</u>	<u>25.7</u> %	Dentro del pais <u>54</u> <u>88.5</u> %
			Otro pais <u>7</u> <u>11.5</u> %
			No <u>85</u> <u>75.2</u> %
28. Cuantos baños tiene:		32. Conoce usted casos de violencia intrafamiliar en el barrio en el ultimo año:	
No tiene baño	<u>7</u>	<u>6.2</u> %	Si <u>3</u> <u>2.65</u> % Cuantos <u>4</u> <u>###</u> %
Uno	<u>78</u>	<u>69.0</u> %	No <u>110</u> <u>97.35</u> %
Dos	<u>17</u>	<u>15.0</u> %	
Tres y mas	<u>11</u>	<u>9.7</u> %	

Indicadores Socioeconómicos Línea Base Municipio San Nicolás Copán.

33. Le ha sucedido algún caso de violencia a usted o a su familia en el ultimo año:

Si 2 1.8 % Cuantos 2 0.5 % No 111 98.2 %

34. Situación educativa actual, e igualdad entre los sexos, de los niños en edad escolar (4 a 23 años) 133)

Sexo		Grado que actualmente cursan o cursaron											Estudian ahora	
M	F	Pre Grado	Primer Grado	Segundo Grado	Tercero Grado	Cuarto Grado	Quinto Grado	Sexto Grado	Básico	Diver.	Univ.	Ning.	Si	No
73	60	14	5	11	6	12	7	16	29	22	11	0	73	60
54. %	45. %	10.5 %	3.8 %	8.3 %	4.5 %	9.0 %	5.3 %	12.0 %	21.8 %	16.5 %	8.3 %	0.0 %	54.5 %	45.5 %

35. Profesión u oficio e ingresos de los miembros de la familia en edad de trabajar:

Pea Ocupada y Desocupada

Si	%	No	%	Ingresos	Cant.	%
174	54.0	148	46.0	Ingresos Menos de 1,000	39	22.4 %
				Ingresos entre Lps. 1,001 a 2,000	13	7.5 %
				Ingresos entre Lps. 2,001 a 4,000	32	18.4 %
				Ingresos entre Lps. 4,001 a 8,000	65	37.4 %
				Ingresos entre Lps. 8,001 y más	25	14.4 %

36. Alguien de la familia ha obtenido algún tipo de prestamo:

Si 39 34.51 %
 No 74 65.49 %
 M 20 51.28 %
 F 19 48.72 %

37. Reciben remesas:

Si 18 15.93 %
 No 95 84.07 %

39. Cuantos son los ingresos mensuales familiares:

Rangos (Lps)	Hogar	%
de 1,000.00	14	12.39
1,001 - 2,000	11	9.735
2,001 - 4,000	16	14.16
4,001 - 8,000	34	30.09
8,001 - 12,000	12	10.62
12,001 - 20,000	14	12.39
20,001 - 30,000	7	6.195
30,001 - 50,000	2	1.77
50,001 y Mas	1	0.885

38. Cuanto lps.

No.	Rango	Cant.	%
1	0.01 - 1000.00	7	38.89
2	1000.01 - 2000.00	5	27.78
3	2000.01 - y mas	6	33.33

40. Los ingresos familiares ajustan para alimentarse los:

1. 3 tiempos 111 98.2 %
 2. 2 tiempos 2 1.8 %
 3. 1 tiempos 0 0.0 %

Indicadores Socioeconómicos Línea Base Municipio San Nicolás Copán.

<p>41. Trabaja por cuenta propia la tierra alguien en la familia</p> <p>1. Si <u>46</u> <u>40.7</u> %</p> <p>2. No <u>67</u> <u>59.3</u> %</p> <p>M <u>50</u> <u>108.7</u> %</p> <p>F <u>1</u> <u>2.2</u> %</p> <p>Cuantos</p> <p>Uno <u>41</u> <u>89.1</u> %</p> <p>Dos <u>5</u> <u>10.9</u> %</p> <p>Tres <u>0</u> <u>0.0</u> %</p> <p>Cuatro <u>0</u> <u>0.0</u> %</p> <p>Cinco y mas <u>0</u> <u>0.0</u> %</p>	<p>43. Se producen alimentos en la familia:</p> <p>Si <u>42</u> <u>37.2</u> %</p> <p>No <u>71</u> <u>62.8</u> %</p>																																																																										
<p>42. Tipo de tenencia de la tierra</p> <p>1. Propia pagada <u>40</u> <u>35.4</u> %</p> <p>Pleno <u>28</u> <u>70.0</u> %</p> <p>Util <u>7</u> <u>17.5</u> %</p> <p>2. Propia pagando <u>0</u> <u>0.0</u> %</p> <p>3. Alquilada <u>2</u> <u>1.8</u> %</p> <p>4. Prestada <u>4</u> <u>3.5</u> %</p> <p>5. En litigio <u>0</u> <u>0.0</u> %</p> <p>6. Comunal <u>0</u> <u>0.0</u> %</p> <p>7. No tiene <u>67</u> <u>59.3</u> %</p>	<p>44. Producen suficientes alimentos para autoconsumo:</p> <p>Si <u>39</u> <u>34.5</u> %</p> <p>No <u>74</u> <u>65.5</u> %</p>																																																																										
<p>47. Cuantas mujeres de la familia participan en organizaciones:</p> <p>Ninguno <u>62</u> <u>54.9</u> %</p> <p>Uno <u>42</u> <u>37.2</u> %</p> <p>Dos <u>9</u> <u>8.0</u> %</p> <p>Tres y mas <u>0</u> <u>0.0</u> %</p>	<p>45. De los alimentos que producen obtienen exedentes para la venta:</p> <p>Si <u>8</u> <u>7.1</u> %</p> <p>No <u>105</u> <u>92.9</u> %</p>																																																																										
<p>Indicadores Socioeconómicos de San Nicolás, Copán</p>	<p>46. Cuantos hombres de la familia participan en organizaciones:</p> <p>Ninguno <u>78</u> <u>69.0</u> %</p> <p>Uno <u>31</u> <u>27.4</u> %</p> <p>Dos <u>4</u> <u>3.5</u> %</p> <p>Tres y mas <u>0</u> <u>0.0</u> %</p>																																																																										
	<p>48. En la casa que habita existen los siguientes servicios publicos:</p> <table border="1"> <thead> <tr> <th rowspan="2">No</th> <th rowspan="2">Servicios Publicos</th> <th colspan="2">Lo reciben</th> </tr> <tr> <th>Cant.</th> <th>%</th> </tr> </thead> <tbody> <tr> <td>1</td> <td>Agua de pozo propio</td> <td>0</td> <td>0.0</td> </tr> <tr> <td>2</td> <td>Agua domiciliar de pozo comunal</td> <td>8</td> <td>7.1</td> </tr> <tr> <td>3</td> <td>Acarrea agua de rio o quebrada</td> <td>2</td> <td>1.8</td> </tr> <tr> <td>4</td> <td>Agua domiciliar por acueducto</td> <td>109</td> <td>96.5</td> </tr> <tr> <td>5</td> <td>Agua domiciliar por Manguera</td> <td>0</td> <td>0.0</td> </tr> <tr> <td>6</td> <td>Agua llave publica / fuente</td> <td>38</td> <td>33.6</td> </tr> <tr> <td>7</td> <td>Reservorio de agua lluvia</td> <td>6</td> <td>5.3</td> </tr> <tr> <td>8</td> <td>Servicio sanitario</td> <td>99</td> <td>87.6</td> </tr> <tr> <td>9</td> <td>Letrina</td> <td>5</td> <td>4.4</td> </tr> <tr> <td>10</td> <td>Usa la letrina</td> <td>5</td> <td>4.4</td> </tr> <tr> <td>11</td> <td>Recolección de basura</td> <td>105</td> <td>92.9</td> </tr> <tr> <td>12</td> <td>Aseo de calles</td> <td>33</td> <td>29.2</td> </tr> <tr> <td>13</td> <td>Energia eléctrica domiciliaria</td> <td>108</td> <td>95.6</td> </tr> <tr> <td>14</td> <td>Teléfono (Hondutel)</td> <td>13</td> <td>11.5</td> </tr> <tr> <td>15</td> <td>Teléfono (Celular)</td> <td>108</td> <td>95.6</td> </tr> <tr> <td>16</td> <td>Alumbrada publico</td> <td>93</td> <td>82.3</td> </tr> <tr> <td>17</td> <td>Mantenimiento de calles</td> <td>23</td> <td>20.4</td> </tr> </tbody> </table>	No	Servicios Publicos	Lo reciben		Cant.	%	1	Agua de pozo propio	0	0.0	2	Agua domiciliar de pozo comunal	8	7.1	3	Acarrea agua de rio o quebrada	2	1.8	4	Agua domiciliar por acueducto	109	96.5	5	Agua domiciliar por Manguera	0	0.0	6	Agua llave publica / fuente	38	33.6	7	Reservorio de agua lluvia	6	5.3	8	Servicio sanitario	99	87.6	9	Letrina	5	4.4	10	Usa la letrina	5	4.4	11	Recolección de basura	105	92.9	12	Aseo de calles	33	29.2	13	Energia eléctrica domiciliaria	108	95.6	14	Teléfono (Hondutel)	13	11.5	15	Teléfono (Celular)	108	95.6	16	Alumbrada publico	93	82.3	17	Mantenimiento de calles	23	20.4
	No			Servicios Publicos	Lo reciben																																																																						
		Cant.	%																																																																								
	1	Agua de pozo propio	0	0.0																																																																							
	2	Agua domiciliar de pozo comunal	8	7.1																																																																							
	3	Acarrea agua de rio o quebrada	2	1.8																																																																							
	4	Agua domiciliar por acueducto	109	96.5																																																																							
	5	Agua domiciliar por Manguera	0	0.0																																																																							
	6	Agua llave publica / fuente	38	33.6																																																																							
	7	Reservorio de agua lluvia	6	5.3																																																																							
	8	Servicio sanitario	99	87.6																																																																							
	9	Letrina	5	4.4																																																																							
	10	Usa la letrina	5	4.4																																																																							
	11	Recolección de basura	105	92.9																																																																							
	12	Aseo de calles	33	29.2																																																																							
	13	Energia eléctrica domiciliaria	108	95.6																																																																							
14	Teléfono (Hondutel)	13	11.5																																																																								
15	Teléfono (Celular)	108	95.6																																																																								
16	Alumbrada publico	93	82.3																																																																								
17	Mantenimiento de calles	23	20.4																																																																								

**Levantamiento De Indicadores Socioeconómicos
Ejemplo De Identificación De Viviendas Por Comunidad**

Municipio De: San Nicolás, Copán

Código: 0419

Comunidad: Barrio San Nicolás.

Nº Vivienda	Nombre De Jefe De Familia	Ocupado	Desocupado	Edificio, Publico Negocio/ Otro	Estado Vivienda		
					B	R	M
1	Juan Manuel Mejía	X				X	
2	Reynerio Mejía	X			X		
3	Ramón Vidal Mejía	X			X		
4	Rosalina Santos Mejía	X			X		
5	Benjamín Jesús Orellana	X				X	
6	Carlos Humberto Mejía		X			X	
7	Jesús María Guevara	X			X		
8	Andrés Guevara	X			X		
9	José Gabriel Chacón	X				X	
10	Dalila Chacón	X			X		
11	Elmer Rene Chacón			Construcción			
12	Teófila Chacón			Negocio		X	
13	Roberto Díaz			Iglesia			
14	Juan Manuel Guevara		X				X
15	Armando Martinez	X				X	
16	Juan Manuel Guevara	X			X		
17a	Juan Ángel Chinchilla	X				X	
17b	José Antonio Moran Flores	X				X	
18	Arturo Casaca	X				X	
19a	Osmin Edgardo Alvarado	X			X		
19b	Jesús Chavarría	X			X		
20	Juan Martinez	X				X	
21	Edgar Acosta	X				X	
22	María Santos Alvarado	X			X		
23	José Octavio Mejía	X			X		
24	María Luisa Mejía	X		Negocio	X		
25	Gonzalo Chinchilla	X		Negocio	X		
26	Alma Suyapa Chinchilla	X				X	
27	Gregorio Mejía	X				X	
28	Juzgado De Paz			Juzgado			

Indicadores Socioeconómicos Línea Base Municipio San Nicolás Copán.

29	Gonzalo Chinchilla	X				X	
30	Ovidio Villanueva			Construcción			
31	Fredy Armando Villanueva	X			X		
32	Oscar Nehemías Villanueva		X			X	
33	Jesús Chavarría			Construcción			
34	Carlos Erazo	X				X	
35	Carlos Roberto Sanabria	X					X
36	María Teresa Contreras	X				X	
37	José Santiago Contreras	X					X
38	Manuel De Jesús Mejía		X				
39	Caseta De Hondutel			Caseta			
40	Mariano Antonio Portillo	X			X		
41	Cesaría Castañeda	X				X	
42	Érica Castañeda			Construcción			
43	José Clemente Mejía	X				X	
44	Felipe Jiménez	X				X	
45	Argentina Murillo	X			X		
46	María Telma Aguilar	X				X	
47	Azucena Galdámez	X			X		
48	Oscar Saúl Bautista	X			X		
49	José Adelman Rosa		X				
50	José Adelman Rosa		X				
51	Adonis Mejía	X			X		
52	Sara Murillo Contreras	X			X		
53	Jesús Hipólito Mejía	X			X		
54	Antonia Murillo	X			X		
55	Edelmira Villanueva		X				
56	Cruz Galdámez	X			X		
57	Manuel De Jesús Montejo	X			X		
58	Miguel Antonio Casaca	X			X		

Indicadores Socioeconómicos Línea Base Municipio San Nicolás Copán.

59	María Elena López	X				X	
60	José Isaí Villanueva	X				X	
61	Jesús Humberto Casaca	X			X		
62	Cándida Anduray	X			X		
63	Kínder			Kínder			
64	Denia Iveth Mejía	X			X		
65	Rosa Antonia Erazo		X				
66	Casa De La Cultura			Casa Cultura			
67	Anselmo Murillo	X				X	
68	Lorenzo Alvarado Mejía	X			X		
69	José Leónidas Aguilar	X			X		
70	Cristian Federico Aguilar	X			X		
71	Rigoberto Morazán	X			X		
72	Manuel De Jesús Aguilar	X			X		
73	Manuel De Jesús Aguilar			Negocio		X	
74	Marco Tulio Aguilar	X			X		
75	Jefatura Municipal			Jefatura			
76	Miguel Ángel Antonio López	X				X	
77	Miguel Ángel López	X			X		
78	Local Municipal			Pulpería			
79	Centro De Salud			Centro Salud			
80	Sergio Humberto Mejía	X		Negocio		X	
81	Yensy Pinto	X			X		
82	Miguel Ángel Mejía	X				X	
83	Carlos Roberto Aguilar	X			X		
84	José Antonio Portillo Valle	X			X		
85	Local Municipal			Bodega			
86	Jesús Ernesto Alvarado	X			X		
87	Lilian Margarita Murillo		X				
88	Teresa Del Carmen Galdámez	X			X		

Indicadores Socioeconómicos Línea Base Municipio San Nicolás Copán.

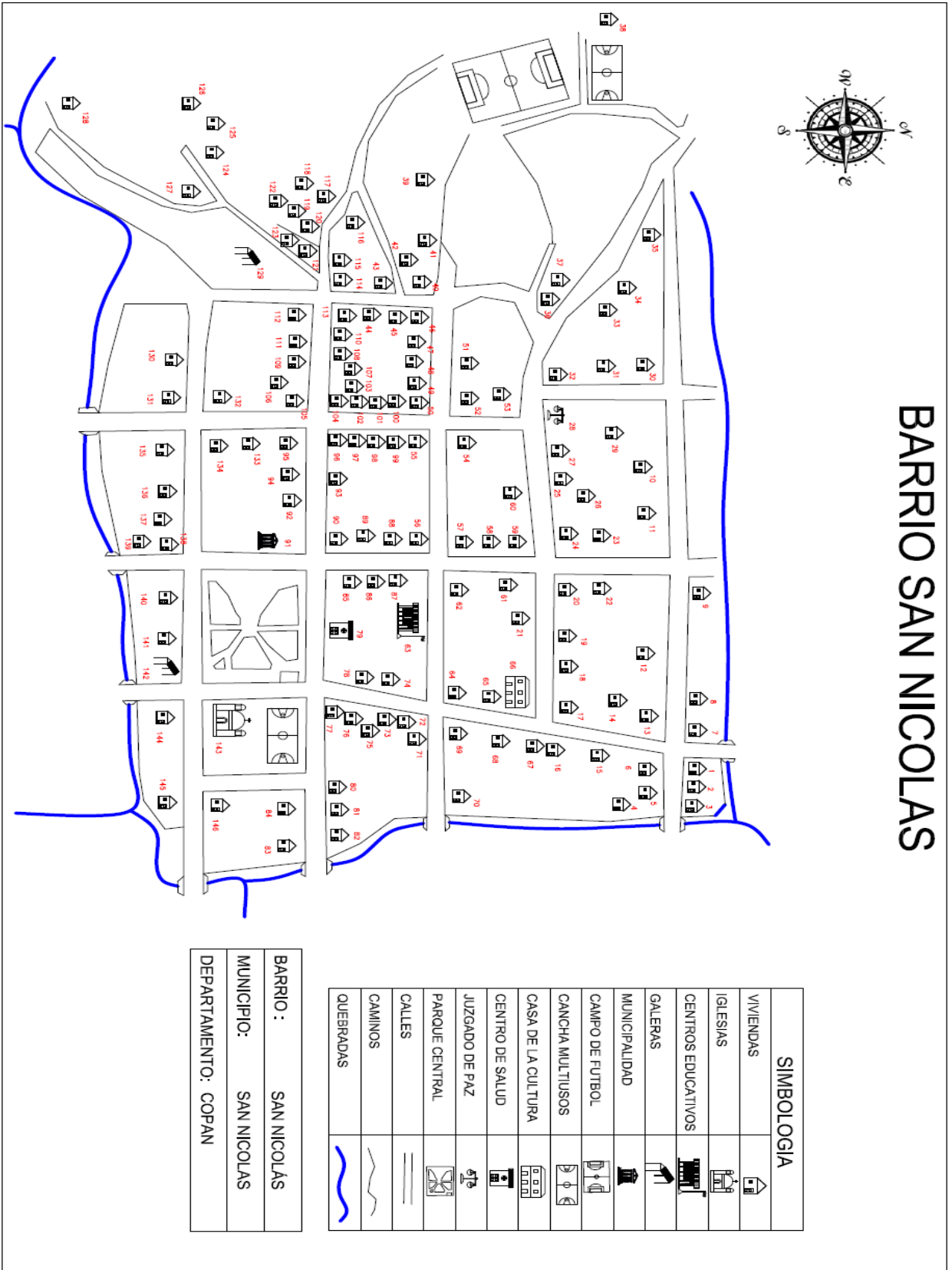
89a	Fidel Héctor Chinchilla	X			X		
89b	Melvin Rosamber Villanueva	X			X		
90	Elsa Gloria Chinchilla	X		Pulpería		X	
91	Municipalidad						
92	Héctor Armando López	X			X		
93	Andrés Isaías Vallecillo	X			X		
94	Cristian Eric Salvador López	X				X	
95	José Francisco Galdámez	X				X	
96	Reina Cristina Mejía	X				X	
97	Francisco De Jesús Galdámez	X				X	
98	Lesly Cruz Domínguez	X			X		
99	Juan Carlos Mejía Domínguez	X			X		
100	Carolina Margot Contreras	X			X		
101	María Sara Contreras	X			X		
102	Gregorio Murillo	X			X		
103	Gregorio Antonio Murillo	X			X		
104	Manuel De Jesús Murillo	X			X		
105	Juan Carlos Mejía Domínguez	X			X		
106	José Luis Mejía Domínguez	X				X	
107	Santiago Recinos	X				X	
108	José Eleazar Murillo	X					X
109	Nelson Mauricio Domínguez	X			X		
110	Carlos Vicente Rivera	X			X		
111	Albertina Santos	X			X		
112	Sibia Lorena Mejía	X			X		
113	Will Moisés Esteves	X			X		
114	Marco Tulio Ardon Hernández	X				X	
115	José Nicolás Mejía	X				X	
116	José Orlando Chávez	X				X	
117	Carlos Alberto Mejía	X				X	

Indicadores Socioeconómicos Línea Base Municipio San Nicolás Copán.

118	José Alberto Mejía	X				X	
119	José María Portillo	X				X	
120	José Lázaro Portillo				Construcción		
121	Dolores Portillo	X				X	
122	Valentín Vidal Portillo				Construcción		
123	Lidia Margarita Portillo		X				
124	Daniel Jiménez	X				X	
125	Pedrina Jiménez	X				X	
126	Julio Jiménez	X					X
127	Ángel María Herrera	X					X
128	Saida Xiomara Del Cid Mejía	X				X	
129	Corral				Corral		
130	José Vicente Chavarría	X				X	
131	José León Chavarría	X				X	
132	Manuel De Jesús Mejía		X			X	
133	Ángela Madrid	X				X	
134	Carlos Arturo Chinchilla		X			X	
135	Marie Lucila Alvarado	X				X	
136	Esteban Madrid	X				X	
137	Manuel Alberto Chinchilla	X				X	
138	Manuel Alberto Chinchilla				Negocio		
139	María Isabel Chinchilla		X				
140	Julio Cesar López	X				X	
141	Rufino Gutiérrez				Pulpería		
142	Galera Feria El Agricultor				Galera		
143	Iglesia Católica				Iglesia		
144	Ángel Madrid	X				X	
145	José León Chavarría	X				X	
146	Karla Waldina Santos	X				X	

Descripción Edificación	# Edificaciones
Viviendas Ocupadas	113
Viviendas Desocupadas	14
Iglesias	2
Centro Comunal	-
Escuela	-
Kínder	1
Cesar-Cesamos	1
Negocios	4
Edificios Gubernamentales	4
Otras	7
Total Edificaciones	146

BARRIO SAN NICOLAS



MANCOMUNIDAD CHORTI						
MUNICIPALIDAD DE SAN NICOLAS, COPÁN						
Encuesta Socioeconomica para Establecer Línea de Base a Nivel Municipal						
(en el marco de los ODM)						
DATOS GENERALES						
Municipio: San Nicolas, Copán						
Barrio: San Cayetano						
Población: <u> 426 </u>				Vivienda: <u> 107 </u>		
12. Clasificación de personas por rangos de edades y sexos				15. Quien atendió el parto		
No	Rangos de Edades	No. De Personas	Sexo		saben leer y escribir	
			F	M	F	M
1	Menores de 1 año	12	6	6	0	0
2	De 1 a 4 años	27	12	15	0	0
3	De 5 a 6 años	16	6	10	1	4
4	De 7 a 12 años	59	27	32	26	30
5	De 13 a 15 años	35	21	14	18	13
6	De 16 a 18 años	34	16	18	16	16
7	De 19 a 23 años	29	15	14	15	12
8	De 24 a 30 años	40	22	18	18	17
9	De 31 a 40 años	57	33	24	30	18
10	De 41 a 50 años	45	21	24	18	21
11	De 51 a 64 años	29	18	11	12	9
12	De 65 años y mas	43	27	16	17	10
13. Cuantas madres solteras hay en el hogar:				15. Quien atendió el parto		
<u> 24 </u> <u> 20.3 </u> %				1. Enfermera <u> 0 </u> <u> 0.0 </u> %		
14. Cuantos niñ@s nacieron en la familia durante 2013:				2. Partera <u> 1 </u> <u> 0.9 </u> %		
<u> 10 </u> <u> 9.3 </u> %				3. Medico <u> 9 </u> <u> 8.4 </u> %		
				4. Ella sola <u> 0 </u> <u> 0.0 </u> %		
				5. Marido <u> 0 </u> <u> 0.0 </u> %		
				6. Otra Persona <u> 0 </u> <u> 0.0 </u> %		
				16. Hubo alguna muerte materna durante el parto o post parto en la familia en el 2013 (hogares)		
				1. Si <u> 0 </u> <u> 0.0 </u> % 2. No <u> 0 </u> <u> 0.0 </u> %		
				17. Planifica la familia con su pareja:		
				1. Si <u> 27 </u> <u> 25.2 </u> % 2. No <u> 81 </u> <u> 75.7 </u> %		
				18. Tipo de método que usa:		
				1. Ritmo <u> 2 </u> <u> 7.4 </u> %		
				2. Diu <u> 2 </u> <u> 7.4 </u> %		
				3. Pastilla <u> 3 </u> <u> 11.1 </u> %		
				4. Preservativo <u> 0 </u> <u> 0.0 </u> %		
				5. Inyección <u> 10 </u> <u> 37.0 </u> %		
				6. Operación <u> 10 </u> <u> 37.0 </u> %		
				6.1. F <u> 10 </u> <u> 37.0 </u> %		
				6.2. M <u> 0 </u> <u> 0.0 </u> %		
Mujeres en edad reproductiva						
<u> 107 </u>						

Indicadores Socioeconómicos Línea Base Municipio San Nicolás Copán.

19. Se murio en la familia un niño (a) menor de 5 años en el 2013:

1. Si 0 0.0 %

2. No 0 0.0 %

Femenino 0 ### %

Masculino 0 ### %

20. Se manifestaron en elgun miembro de su familia las siguientes enfermedades, durante el 2013:

No	Tipo de enfermedad	Se		Sexo				Asistencia					
		manifesto		M		F		Publi		Priv		Pro	
		Si	%	M	%	F	%	ca	%	ada	%	pia	%
1	Infecciones Respiratorias Agudas	34	8	17	50	17	50	20	59	8	24	6	18
2	Dengue Clásico	23	5	9	26	14	41	18	53	1	3	4	12
3	Paludismo	0	0	0	0	0	0	0	0	0	0	0	0
4	Dengue Hemorrágico	1	0	0	0	1	3	0	0	0	0	1	3
5	Chagas	1	0	1	3	0	0	1	3	0	0	0	0
6	Alcoholismo	1	0	1	3	0	0	0	0	0	0	1	3
7	Discapacidad en edad de 5 en adelante	6	1	2	6	4	12	0	0	3	9	3	9
8	Tuberculosis	0	0	0	0	0	0	0	0	0	0	0	0
9	Cancer	0	0	0	0	0	0	0	0	0	0	0	0
10	Diarreas	1	0	0	0	1	3	1	3	0	0	0	0
11	De la piel	10	2	5	15	5	15	5	15	1	3	4	12
12	Otros:	24	6	8	24	16	47	15	44	5	15	4	12

21. Tipo de vivienda en uso:

Casa 107 100.0 %

Apartamento Independiente 0 0.0 %

Local no abitacional 0 0.0 %

Cuarto mesón (cuarterías) 0 0.0 %

Casa improvisada 0 0.0 %

22. Materiales de construcción de las paredes:

1. Adobe 68 63.6 %

2. Bloque 18 16.8 %

3. Bahareque 17 15.9 %

4. Madera 0 0.0 %

5. Desperdicios 0 0.0 %

6. Ladrillo 2 1.9 %

7. Piedra 2 1.9 %

23. Tenencia de la vivienda:

Propia totalmente pagada 90 84.1 %

Dominio:

Pleno 28 31.1 %

Escritura 14 15.6 %

Util 48 53.3 %

Sexo:

Masculino 50 55.6 %

Femenino 36 40.0 %

Ambos 4 4.4 %

Propia Pagando 1 0.9 %

Alquilada 8 7.5 %

Prestada 8 7.5 %

Indicadores Socioeconómicos Línea Base Municipio San Nicolás Copán.

24. Cuales son los principales problemas de la vivienda.			
No tiene repello	<u>48</u>	<u>44.9</u> %	Externo <u>38</u> <u>79.2</u> % Interno <u>40</u> <u>83.3</u> %
Piso de tierra	<u>21</u>	<u>19.6</u> %	
Falta de cielo falso	<u>84</u>	<u>78.5</u> %	
Problemas estructurales	<u>23</u>	<u>21.5</u> %	
Techo en mal estado	<u>7</u>	<u>6.5</u> %	
Ninguno	<u>17</u>	<u>15.9</u> %	
25. Condiciones de la vivienda:		29. Cuántas piezas se utilizan como dormitorio:	
Buena	<u>17</u>	<u>15.9</u> %	Una <u>47</u> <u>43.9</u> %
Regular	<u>62</u>	<u>57.9</u> %	Dos <u>39</u> <u>36.4</u> %
Mala	<u>28</u>	<u>26.2</u> %	Tres <u>15</u> <u>14.0</u> %
			Cuatro y mas <u>6</u> <u>5.6</u> %
26. Freceuntementeque utilizan para cocinar:		30. Cuántas familias viven en esta casa:	
Electricidad	<u>9</u>	<u>8.4</u> %	Una <u>97</u> <u>90.7</u> %
Gas volátil (Chimbo)	<u>17</u>	<u>15.9</u> %	Dos <u>9</u> <u>8.4</u> %
Gas (Kerosén)	<u>0</u>	<u>0.0</u> %	Tres <u>1</u> <u>0.9</u> %
Leña	<u>89</u>	<u>83.2</u> %	Cuatro <u>0</u> <u>0.0</u> %
No Cosina	<u>4</u>	<u>3.7</u> %	Cinco y mas <u>0</u> <u>0.0</u> %
			Familias <u>118</u>
27. Cuantas piezas tiene esta vivienda:		31. Ha emigrado algun miembro de su hogar:	
Una	<u>9</u>	<u>8.4</u> %	Si <u>23</u> <u>21.5</u> %
Dos	<u>12</u>	<u>11.2</u> %	Cuantos <u>45</u> <u>42.1</u> %
Tres	<u>26</u>	<u>24.3</u> %	Sexo:
Cuatro	<u>30</u>	<u>28.0</u> %	Maculino <u>24</u> <u>53.3</u> %
Cinco	<u>18</u>	<u>16.8</u> %	Femenino <u>21</u> <u>46.7</u> %
Seis y mas	<u>12</u>	<u>11.2</u> %	Dentro del pais <u>9</u> <u>20.0</u> %
			Otro pais <u>36</u> <u>80.0</u> %
			No <u>84</u> <u>78.5</u> %
28. Cuantos baños tiene:		32. Conoce usted casos de violencia intrafamiliar en el barrio en el ultimo año:	
No tiene baño	<u>20</u>	<u>18.7</u> %	Si <u>3</u> <u>2.80</u> % Cuantos <u>3</u> <u>###</u> %
Uno	<u>76</u>	<u>71.0</u> %	No <u>104</u> <u>97.20</u> %
Dos	<u>10</u>	<u>9.3</u> %	
Tres y mas	<u>1</u>	<u>0.9</u> %	

Indicadores Socioeconómicos Línea Base Municipio San Nicolás Copán.

33. Le ha sucedido algún caso de violencia a usted o a su familia en el ultimo año:

Si 2 1.9 % Cuantos 3 0.7 % No 105 98.1 %

34. Situación educativa actual, e igualdad entre los sexos, de los niños en edad escolar (4 a 23 años) 176)

Sexo		Grado que actualmente cursan o cursaron											Estudian ahora	
M	F	Pre Grado	Primer Grado	Segundo Grado	Tercero Grado	Cuarto Grado	Quinto Grado	Sexto Grado	Básico	Diver.	Univ.	Ning.	Si	No
92	84	10	8	11	19	12	8	27	41	10	9	11	98	78
52. %	47. %	5.7 %	4.5 %	6.3 %	10.8 %	6.8 %	4.5 %	15.3 %	23.3 %	5.7 %	5.1 %	6.3 %	55.7 %	44.3 %

35. Profesión u oficio e ingresos de los miembros de la familia en edad de trabajar:

Pea Ocupada y Desocupada

Si	%	No	%

Ingresos Menos de 1,000	<u>213</u>	<u>139.2</u> %
Ingresos entre Lps. 1,001 a 2,000	<u>25</u>	<u>16.3</u> %
Ingresos entre Lps. 2,001 a 4,000	<u>47</u>	<u>30.7</u> %
Ingresos entre Lps. 4,001 a 8,000	<u>38</u>	<u>24.8</u> %
Ingresos entre Lps. 8,001 y más	<u>24</u>	<u>15.7</u> %

36. Alguien de la familia ha obtenido algún tipo de prestamo:

Si 24 22.43 %
 No 83 77.57 %
 M 13 54.17 %
 F 11 45.83 %

37. Reciben remesas:

Si 21 19.63 %
 No 86 80.37 %

39. Cuantos son los ingresos mensuales familiares:

Rangos (Lps)	Hogar	%
de 1,000.00	17	15.89
1,001 - 2,000	15	14.02
2,001 - 4,000	27	25.23
4,001 - 8,000	20	18.69
8,001 - 12,000	12	11.21
12,001 - 20,000	10	9.346
20,001 - 30,000	4	3.738
30,001 - 50,000	1	0.935
50,001 y Mas	1	0.935

38. Cuanto lps.

No.	Rango	Cant.	%
1	0.01 - 1000.00	12	57.14
2	1000.01 - 2000.00	2	9.52
3	2000.01 - y mas	7	33.33

40. Los ingresos familiares ajustan para alimentarse los:

1. 3 tiempos 83 77.6 %
 2. 2 tiempos 24 22.4 %
 3. 1 tiempos 0 0.0 %

Indicadores Socioeconómicos Línea Base Municipio San Nicolás Copán.

<p>41. Trabaja por cuenta propia la tierra alguien en la familia</p> <p>1. Si <u>28</u> <u>26.2</u> %</p> <p>2. No <u>79</u> <u>73.8</u> %</p> <p>Cuantos</p> <p>Uno <u>20</u> <u>71.4</u> %</p> <p>Dos <u>6</u> <u>21.4</u> %</p> <p>Tres <u>2</u> <u>7.1</u> %</p> <p>Cuatro <u>0</u> <u>0.0</u> %</p> <p>Cinco y mas <u>0</u> <u>0.0</u> %</p>	<p>43. Se producen alimentos en la familia:</p> <p>Si <u>23</u> <u>21.5</u> %</p> <p>No <u>84</u> <u>78.5</u> %</p>																																																																										
<p>42. Tipo de tenencia de la tierra</p> <p>1. Propia pagada <u>21</u> <u>19.6</u> %</p> <p>Pleno <u>16</u> <u>76.2</u> %</p> <p>Util <u>5</u> <u>23.8</u> %</p> <p>2. Propia pagando <u>0</u> <u>0.0</u> %</p> <p>3. Alquilada <u>5</u> <u>4.7</u> %</p> <p>4. Prestada <u>2</u> <u>1.9</u> %</p> <p>5. En litigio <u>0</u> <u>0.0</u> %</p> <p>6. Comunal <u>0</u> <u>0.0</u> %</p> <p>7. No tiene <u>79</u> <u>73.8</u> %</p>	<p>44. Producen suficientes alimentos para autoconsumo:</p> <p>Si <u>20</u> <u>18.7</u> %</p> <p>No <u>87</u> <u>81.3</u> %</p>																																																																										
<p>47. Cuantas mujeres de la familia participan en organizaciones:</p> <p>Ninguno <u>92</u> <u>86.0</u> %</p> <p>Uno <u>12</u> <u>11.2</u> %</p> <p>Dos <u>30</u> <u>28.0</u> %</p> <p>Tres y mas <u>0</u> <u>0.0</u> %</p>	<p>45. De los alimentos que producen obtienen exedentes para la venta:</p> <p>Si <u>6</u> <u>5.6</u> %</p> <p>No <u>101</u> <u>94.4</u> %</p>																																																																										
<p>Indicadores Socioeconómicos de San Nicolás, Copán</p>	<p>46. Cuantos hombres de la familia participan en organizaciones:</p> <p>Ninguno <u>96</u> <u>89.7</u> %</p> <p>Uno <u>10</u> <u>9.3</u> %</p> <p>Dos <u>1</u> <u>0.9</u> %</p> <p>Tres y mas <u>0</u> <u>0.0</u> %</p> <p>48. En la casa que habita existen los siguientes servicios publicos:</p> <table border="1"> <thead> <tr> <th rowspan="2">No</th> <th rowspan="2">Servicios Publicos</th> <th colspan="2">Lo reciben</th> </tr> <tr> <th>Cant.</th> <th>%</th> </tr> </thead> <tbody> <tr> <td>1</td> <td>Agua de pozo propio</td> <td></td> <td>0.0</td> </tr> <tr> <td>2</td> <td>Agua domiciliar de pozo comunal</td> <td>14</td> <td>13.1</td> </tr> <tr> <td>3</td> <td>Acarrea agua de rio o quebrada</td> <td>2</td> <td>1.9</td> </tr> <tr> <td>4</td> <td>Agua domiciliar por acueducto</td> <td>97</td> <td>90.7</td> </tr> <tr> <td>5</td> <td>Agua domiciliar por Manguera</td> <td>4</td> <td>3.7</td> </tr> <tr> <td>6</td> <td>Agua llave publica / fuente</td> <td>64</td> <td>59.8</td> </tr> <tr> <td>7</td> <td>Reservorio de agua lluvia</td> <td>1</td> <td>0.9</td> </tr> <tr> <td>8</td> <td>Servicio sanitario</td> <td>83</td> <td>77.6</td> </tr> <tr> <td>9</td> <td>Letrina</td> <td>3</td> <td>2.8</td> </tr> <tr> <td>10</td> <td>Usa la letrina</td> <td>3</td> <td>2.8</td> </tr> <tr> <td>11</td> <td>Recolección de basura</td> <td>94</td> <td>87.9</td> </tr> <tr> <td>12</td> <td>Aseo de calles</td> <td>23</td> <td>21.5</td> </tr> <tr> <td>13</td> <td>Energia eléctrica domiciliaria</td> <td>98</td> <td>91.6</td> </tr> <tr> <td>14</td> <td>Teléfono (Hondutel)</td> <td>4</td> <td>3.7</td> </tr> <tr> <td>15</td> <td>Teléfono (Celular)</td> <td>92</td> <td>86.0</td> </tr> <tr> <td>16</td> <td>Alumbrada publico</td> <td>76</td> <td>71.0</td> </tr> <tr> <td>17</td> <td>Mantenimiento de calles</td> <td>11</td> <td>10.3</td> </tr> </tbody> </table>	No	Servicios Publicos	Lo reciben		Cant.	%	1	Agua de pozo propio		0.0	2	Agua domiciliar de pozo comunal	14	13.1	3	Acarrea agua de rio o quebrada	2	1.9	4	Agua domiciliar por acueducto	97	90.7	5	Agua domiciliar por Manguera	4	3.7	6	Agua llave publica / fuente	64	59.8	7	Reservorio de agua lluvia	1	0.9	8	Servicio sanitario	83	77.6	9	Letrina	3	2.8	10	Usa la letrina	3	2.8	11	Recolección de basura	94	87.9	12	Aseo de calles	23	21.5	13	Energia eléctrica domiciliaria	98	91.6	14	Teléfono (Hondutel)	4	3.7	15	Teléfono (Celular)	92	86.0	16	Alumbrada publico	76	71.0	17	Mantenimiento de calles	11	10.3
No	Servicios Publicos			Lo reciben																																																																							
		Cant.	%																																																																								
1	Agua de pozo propio		0.0																																																																								
2	Agua domiciliar de pozo comunal	14	13.1																																																																								
3	Acarrea agua de rio o quebrada	2	1.9																																																																								
4	Agua domiciliar por acueducto	97	90.7																																																																								
5	Agua domiciliar por Manguera	4	3.7																																																																								
6	Agua llave publica / fuente	64	59.8																																																																								
7	Reservorio de agua lluvia	1	0.9																																																																								
8	Servicio sanitario	83	77.6																																																																								
9	Letrina	3	2.8																																																																								
10	Usa la letrina	3	2.8																																																																								
11	Recolección de basura	94	87.9																																																																								
12	Aseo de calles	23	21.5																																																																								
13	Energia eléctrica domiciliaria	98	91.6																																																																								
14	Teléfono (Hondutel)	4	3.7																																																																								
15	Teléfono (Celular)	92	86.0																																																																								
16	Alumbrada publico	76	71.0																																																																								
17	Mantenimiento de calles	11	10.3																																																																								

**Levantamiento De Indicadores Socioeconómicos
Ejemplo De Identificación De Viviendas Por Comunidad**

**Municipio De: San Nicolás, Copán
Código: 0419**

Comunidad: Barrio San Cayetano.

Nº Vivienda	Nombre De Jefe De Familia	Ocupado	Desocupado	Edificio, Publico Negocio/ Otro	Estado Vivienda		
					B	R	M
1	Antonio Chavarría	X			X		
2	Luis Mejía	X			X		
3	Jorge Chávez	X			X		
4	Julio Chinchilla	X			X		
5	Tabacalera			Tabacalera			
6	Luis Fernando Rodríguez	X			X		
7	Carlota Chinchilla	X			X		
8	Juvenal Mejía	X			X		
9	Elmer Iván Chávez	X			X		
10	Antonio Chavarría	X				X	
11	Manuel Chavarría	X				X	
12	María Concepción Chinchilla	X			X		
13	Antonio Reyes			Pulpería			
14	Baños Públicos			Baños			
15	Vicente Villanueva		X				
16	Lilian Margarita Murillo	X			X		
17	Jesús Manuel Murillo	X			X		
18	Josué Murillo	X				X	
19	Cruz Santos		X				
20	Cruz Santos	X				X	
21	Bernardo Aguilar		X				
22	Telma Edith Contreras	X				X	
23	Luis Fernando Reyes	X			X		
24	Daniela Mejía	X			X		
25	Jenny Reyes	X			X		
26	Julio Reyes	X			X		
27	Jorge Reyes	X			X		
28	Luis Gonzales	X			X		
29	Natividad Gallardo	X				X	
30	Osvaldo Mejía	X				X	

Indicadores Socioeconómicos Línea Base Municipio San Nicolás Copán.

31	Olga Contreras	X				X	
32	Amílcar Mejía		X			X	
33	Oscar Orellana	X					X
34	Raquel Rosales			Construcción			
35	Yamileth Mejía	X					X
36	Carmela Chavarría	X					X
37	Luis Chavarría	X				X	
38	Elvin Mejía	X				X	
39	Jesús Polanco	X				X	
40	Marco Gonzales	X				X	
41	Andrés Amílcar Días	X				X	
42	Carlos Alberto Mejía	X				X	
43	Alejandro José Gonzales	X			X		
44	Julia Ardon		X				
45	Julia Ardon		X				
46	Clara Santos Alvarado	X				X	
47	José Chavarría	X			X		
48	Luis Vicente Mejía	X				X	
49	Melesio Mejía	X					X
50	Furgencia Mejía	X					X
51	Antonio Mejía	X				X	
52	Xiomara Chavarría	X					X
53	José Enrique Portillo	X				X	
54	Elsa Escobar	X				X	
55	Nixon Manueles	X				X	
56	Iris Sosa	X			X		
57	Antonio Sosa	X				X	
58	Juliana Chavarría	X				X	
59	Marco Tulio Chavarría		X				
60	Sandra Sosa	X					X

Indicadores Socioeconómicos Línea Base Municipio San Nicolás Copán.

61	Jesús Claros	X			X		
62	Antonio Mejía	X				X	
63	Cristina Mejía	X			X		
64	Pedro Antonio López	X				X	
65	Isabel Mejía	X				X	
66	Xiomara Chavarría			Construcción			
67	Isaac Chavarría	X				X	
68	Rolando Chavarría	X					X
69	Domitila Chavarría	X				X	
70	José Wilmer Manzano		X				
71	José Antonio Chavarría	X				X	
72	Mercedes López		X				
73	José Ernesto Pineda	X				X	
74	Adán Orellana		X				
75	María Elodia Mejía	X			X		
76	Carlos Arita	X				X	
77	Ernestina Osorio	X					X
78	Juana Hernández	X					X
79	Esteban López		X				
80	Pedro Antonio Leiva	X				X	
81	Neisy Maricela Pacheco	X				X	
82	Antonio Portillo	X					X
83	Nieves Domínguez	X					X
84	José Mejía		X				
85	Ángel López		X				
86	Adela Mejía	X				X	
87	Napoleón Chinchilla	X			X		
88	Ovidio López	X			X		
89	Marco Tulio Chinchilla	X			X		
90	Eulalio Moreno		X				

Indicadores Socioeconómicos Línea Base Municipio San Nicolás Copán.

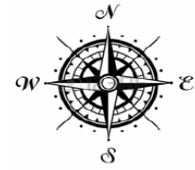
91	Francisco Orellana	X			X		
92	Natalia Mejía	X			X		
93	Edgardo Handal	X				X	
94	Enrique Mejía	X				X	
95	Merendero		X				
96	Priciliano Mejía	X				X	
97	José Chávez	X			X		
98	Enrique Mejía Benítez	X			X		
99	Víctor Mejía	X			X		
100	Agusto Portillo	X			X		
101	Donilio Márquez	X			X		
102	Irma Flor Portillo	X				X	
103	Eliu Gonzales	X			X		
104	Alfonzo Gonzales	X				X	
105	Nery Rene Gonzales		X				
106	Cesar Gonzales	X				X	
107	Isidro Ramírez	X				X	
108	Denis Aguilar	X				X	
109	Iván Herrera	X				X	
110	Lecterio Herrera	X				X	
111	Carlos Cruz	X			X		
112	Mario Alberto Arita	X				X	
113	Levis Díaz		X				
114	Felmir Ramiro	X				X	
115	Ignacia Herrera	X					X
116	Paula Herrera	X					X
117	Dilcia Carolina Mejía	X				X	
118	María Juana Mejía		X				
119	Marian Coto		X				
120	Delfina Portillo	X					X

Indicadores Socioeconómicos Línea Base Municipio San Nicolás Copán.

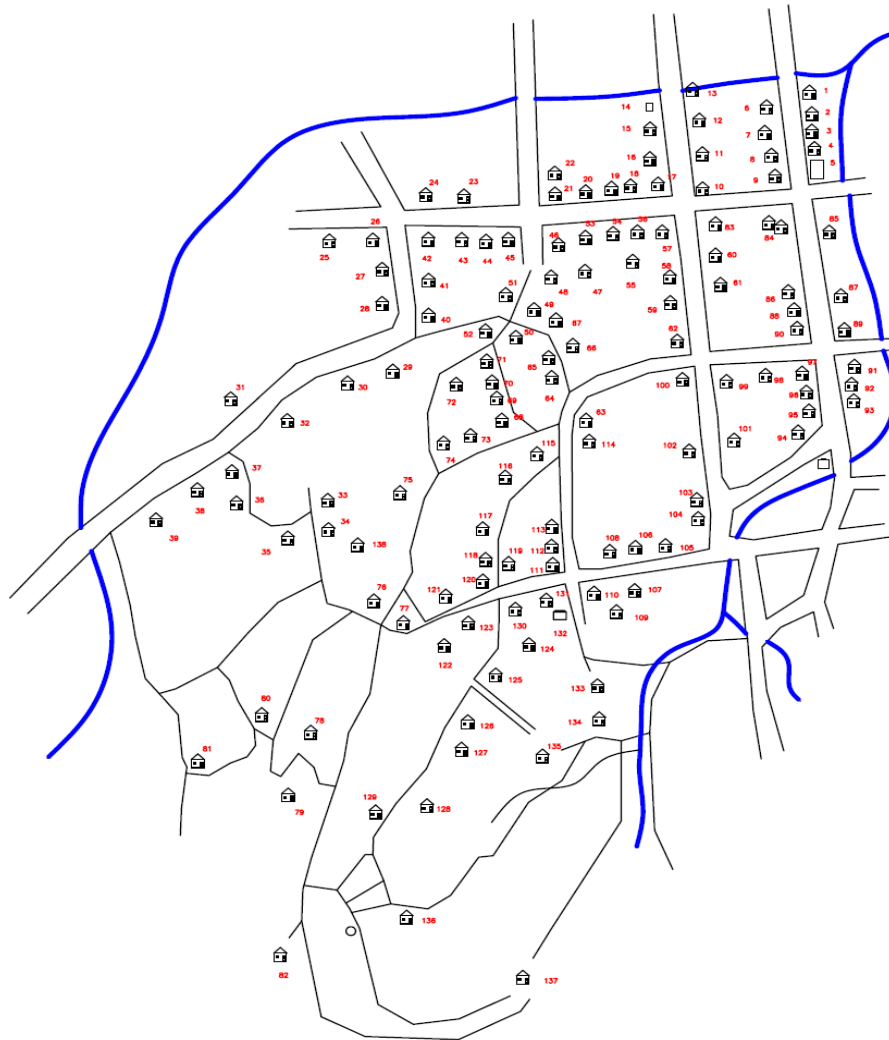
121	Angelina Mejía	X				X	
122	Andrés Mejía Benítez		X				
123	Andrés Mejía Benítez	X			X		
124	Cristian Adalid Aguilar		X				
125	Ermencia Rosales López	X				X	
126	Sara Licona		X				
127	Jesús Mejía	X				X	
128	Argentina Rosales	X				X	
129	Antonio Molina		X				
130	Esteban López	X				X	
131	Manuel Mejía	X					X
132	Chanchera			Chanchera			
133	Antonia Licona	X				X	
134	Fátima Licona	X				X	
135	Francisco Cartagena	X				X	
136	Juan Manuel López	X					X
137	Moisés Madrid	X					X
138	Manuel Aranda	X					X

Descripción Edificación	# Edificaciones
Viviendas Ocupadas	107
Viviendas Desocupadas	22
Iglesias	-
Centro Comunal	-
Escuela	-
Kínder	
Cesar-Cesamos	-
Negocios	2
Edificios Gubernamentales	-
Otras	5
Total Edificaciones	138

BARRIO SAN CAYETANO



BARRIO:	SAN CAYETANO	SIMBOLOGIA	
MUNICIPIO:	SAN NICOLAS	VIVIENDAS	
DEPARTAMENTO:	COPAN	CHANCHERA	
		TANQUE PARA AGUA	
		CALLES	
		CAMINOS	
		QUEBRADAS	



MANCOMUNIDAD CHORTI MUNICIPALIDAD DE SAN NICOLAS, COPÁN Encuesta Socioeconomica para Establecer Línea de Base a Nivel Municipal (en el marco de los ODM)						
DATOS GENERALES						
Municipio: San Nicolas, Copán						
Barrio: San Sebastian						
Población: <u>501</u>				Vivienda: <u>124</u>		
12. Clasificación de personas por rangos de edades y sexos				15. Quien atendió el parto		
No	Rangos de Edades	No. De Personas	Sexo		saben leer y escribir	
			F	M	F	M
1	Menores de 1 año	13	9	4	0	0
2	De 1 a 4 años	35	20	15	0	0
3	De 5 a 6 años	19	9	10	3	3
4	De 7 a 12 años	61	31	30	30	29
5	De 13 a 15 años	48	23	25	23	25
6	De 16 a 18 años	42	26	16	26	15
7	De 19 a 23 años	37	19	18	19	18
8	De 24 a 30 años	56	34	22	31	22
9	De 31 a 40 años	68	42	26	37	23
10	De 41 a 50 años	50	29	21	23	21
11	De 51 a 64 años	33	15	18	12	14
12	De 65 años y mas	39	21	18	12	11
13. Cuantas madres solteras hay en el hogar: <u>26</u> <u>19.4</u> %				15. Quien atendió el parto 1. Enfermera <u>1</u> <u>0.7</u> % 2. Partera <u>0</u> <u>0.0</u> % 3. Medico <u>9</u> <u>6.3</u> % 4. Ella sola <u>0</u> <u>0.0</u> % 5. Marido <u>0</u> <u>0.0</u> % 6. Otra Persona <u>0</u> <u>0.0</u> %		
14. Cuantos niñ@s nacieron en la familia durante 2013: <u>10</u> <u>8.1</u> % Femenino <u>8</u> <u>80.0</u> % Masculino <u>2</u> <u>20.0</u> % Mujeres en edad reproductiva <u>144</u>				16. Hubo alguna muerte materna durante el parto o post parto en la familia en el 2013 (hogares) 1. Si <u>0</u> <u>0.0</u> % 2. No <u>0</u> <u>0.0</u> %		
				17. Planifica la familia con su pareja: 1. Si <u>41</u> <u>33.1</u> % 2. No <u>83</u> <u>66.9</u> %		
				18. Tipo de método que usa: 1. Ritmo <u>3</u> <u>7.3</u> % 2. Diu <u>5</u> <u>12.2</u> % 3. Pastilla <u>7</u> <u>17.1</u> % 4. Preservativo <u>0</u> <u>0.0</u> % 5. Inyección <u>14</u> <u>34.1</u> % 6. Operación <u>12</u> <u>29.3</u> % 6.1. F <u>12</u> <u>29.3</u> % 6.2. M <u>0</u> <u>0.0</u> %		

Indicadores Socioeconómicos Línea Base Municipio San Nicolás Copán.

19. Se murio en la familia un niño (a) menor de 5 años en el 2013:

1. Si 0 0.0 %

2. No 0 0.0 %

Femenino 0 #### %

Masculino 0 #### %

20. Se manifestaron en elgun miembro de su familia las siguientes enfermedades, durante el 2013:

No	Tipo de enfermedad	Se manifesto		Sexo				Asistencia					
		Si	%	M	%	F	%	Publi ca	%	Priv ada	%	Pro pia	%
1	Infecciones Respiratorias Agudas	36	7	11	31	25	69	21	58	2	6	13	36
2	Dengue Clásico	25	5	10	28	15	42	6	17	3	8	16	44
3	Paludismo	1	0	0	0	1	3	0	0	0	0	1	3
4	Dengue Hemorrágico		0		0		0		0		0		0
5	Chagas		0		0		0		0		0		0
6	Alcoholismo		0		0		0		0		0		0
7	Discapacidad en edad de 5 en adelante	5	1	4	11	1	3	3	8	1	3	1	3
8	Tuberculosis		0		0		0		0		0		0
9	Cancer		0		0		0		0		0		0
10	Diarreas		0		0		0		0		0		0
11	De la piel	6	1	3	8	3	8	2	6	1	3	3	8
12	Otros:	35	7	9	25	26	72	21	58	12	33	2	6

21. Tipo de vivienda en uso:

Casa 124 100.0 %

Apartamento Independiente 0.0 %

Local no abitacional 0.0 %

Cuarto mesón (cuarterías) 0.0 %

Casa improvisada 0.0 %

22. Materiales de construcción de las paredes:

1. Adobe 93 75.0 %

2. Bloque 27 21.8 %

3. Bahareque 3 2.4 %

4. Madera 1 0.8 %

5. Desperdicios 0 0.0 %

6. Ladrillo 0 0.0 %

7. Piedra 0 0.0 %

23. Tenencia de la vivienda:

Propia totalmente pagada 95 76.6 %

Dominio:

Pleno 44 46.3 %

Escritura 24 25.3 %

Util 27 28.4 %

Sexo:

Masculino 57 60.0 %

Femenino 31 32.6 %

Ambos 7 7.4 %

Propia Pagando 0 0.0 %

Alquilada 10 8.1 %

Prestada 19 15.3 %

Indicadores Socioeconómicos Línea Base Municipio San Nicolás Copán.

<p>24. Cuales son los principales problemas de la vivienda.</p> <table> <tr> <td>No tiene repello</td> <td><u>38</u></td> <td><u>30.6</u></td> <td>%</td> <td>Externo</td> <td><u>35</u></td> <td><u>92.1</u></td> <td>%</td> <td>Interno</td> <td><u>34</u></td> <td><u>89.5</u></td> <td>%</td> </tr> <tr> <td>Piso de tierra</td> <td><u>9</u></td> <td><u>7.3</u></td> <td>%</td> <td></td> <td></td> <td></td> <td></td> <td></td> <td></td> <td></td> <td></td> </tr> <tr> <td>Falta de cielo falso</td> <td><u>108</u></td> <td><u>87.1</u></td> <td>%</td> <td></td> <td></td> <td></td> <td></td> <td></td> <td></td> <td></td> <td></td> </tr> <tr> <td>Problemas estructurales</td> <td><u>12</u></td> <td><u>9.7</u></td> <td>%</td> <td></td> <td></td> <td></td> <td></td> <td></td> <td></td> <td></td> <td></td> </tr> <tr> <td>Techo en mal estado</td> <td><u>16</u></td> <td><u>12.9</u></td> <td>%</td> <td></td> <td></td> <td></td> <td></td> <td></td> <td></td> <td></td> <td></td> </tr> <tr> <td>Ninguno</td> <td><u>10</u></td> <td><u>8.1</u></td> <td>%</td> <td></td> <td></td> <td></td> <td></td> <td></td> <td></td> <td></td> <td></td> </tr> </table>				No tiene repello	<u>38</u>	<u>30.6</u>	%	Externo	<u>35</u>	<u>92.1</u>	%	Interno	<u>34</u>	<u>89.5</u>	%	Piso de tierra	<u>9</u>	<u>7.3</u>	%									Falta de cielo falso	<u>108</u>	<u>87.1</u>	%									Problemas estructurales	<u>12</u>	<u>9.7</u>	%									Techo en mal estado	<u>16</u>	<u>12.9</u>	%									Ninguno	<u>10</u>	<u>8.1</u>	%								
No tiene repello	<u>38</u>	<u>30.6</u>	%	Externo	<u>35</u>	<u>92.1</u>	%	Interno	<u>34</u>	<u>89.5</u>	%																																																																
Piso de tierra	<u>9</u>	<u>7.3</u>	%																																																																								
Falta de cielo falso	<u>108</u>	<u>87.1</u>	%																																																																								
Problemas estructurales	<u>12</u>	<u>9.7</u>	%																																																																								
Techo en mal estado	<u>16</u>	<u>12.9</u>	%																																																																								
Ninguno	<u>10</u>	<u>8.1</u>	%																																																																								
<p>25. Condiciones de la vivienda:</p> <table> <tr> <td>Buena</td> <td><u>10</u></td> <td><u>8.1</u></td> <td>%</td> </tr> <tr> <td>Regular</td> <td><u>67</u></td> <td><u>54.0</u></td> <td>%</td> </tr> <tr> <td>Mala</td> <td><u>17</u></td> <td><u>13.7</u></td> <td>%</td> </tr> </table>				Buena	<u>10</u>	<u>8.1</u>	%	Regular	<u>67</u>	<u>54.0</u>	%	Mala	<u>17</u>	<u>13.7</u>	%	<p>29. Cuántas piezas se utilizan como dormitorio:</p> <table> <tr> <td>Una</td> <td><u>31</u></td> <td><u>25.0</u></td> <td>%</td> </tr> <tr> <td>Dos</td> <td><u>63</u></td> <td><u>50.8</u></td> <td>%</td> </tr> <tr> <td>Tres</td> <td><u>23</u></td> <td><u>18.5</u></td> <td>%</td> </tr> <tr> <td>Cuatro y mas</td> <td><u>7</u></td> <td><u>5.6</u></td> <td>%</td> </tr> </table>				Una	<u>31</u>	<u>25.0</u>	%	Dos	<u>63</u>	<u>50.8</u>	%	Tres	<u>23</u>	<u>18.5</u>	%	Cuatro y mas	<u>7</u>	<u>5.6</u>	%																																								
Buena	<u>10</u>	<u>8.1</u>	%																																																																								
Regular	<u>67</u>	<u>54.0</u>	%																																																																								
Mala	<u>17</u>	<u>13.7</u>	%																																																																								
Una	<u>31</u>	<u>25.0</u>	%																																																																								
Dos	<u>63</u>	<u>50.8</u>	%																																																																								
Tres	<u>23</u>	<u>18.5</u>	%																																																																								
Cuatro y mas	<u>7</u>	<u>5.6</u>	%																																																																								
<p>26. Freceuntementeque utilizan para cocinar:</p> <table> <tr> <td>Electricidad</td> <td><u>15</u></td> <td><u>12.1</u></td> <td>%</td> </tr> <tr> <td>Gas volátil (Chimbo)</td> <td><u>27</u></td> <td><u>21.8</u></td> <td>%</td> </tr> <tr> <td>Gas (Kerosén)</td> <td><u>2</u></td> <td><u>1.6</u></td> <td>%</td> </tr> <tr> <td>Leña</td> <td><u>102</u></td> <td><u>82.3</u></td> <td>%</td> </tr> <tr> <td>No Cosina</td> <td><u>1</u></td> <td><u>0.8</u></td> <td>%</td> </tr> </table>				Electricidad	<u>15</u>	<u>12.1</u>	%	Gas volátil (Chimbo)	<u>27</u>	<u>21.8</u>	%	Gas (Kerosén)	<u>2</u>	<u>1.6</u>	%	Leña	<u>102</u>	<u>82.3</u>	%	No Cosina	<u>1</u>	<u>0.8</u>	%	<p>30. Cuántas familias viven en esta casa:</p> <table> <tr> <td>Una</td> <td><u>116</u></td> <td><u>93.5</u></td> <td>%</td> <td></td> </tr> <tr> <td>Dos</td> <td><u>7</u></td> <td><u>5.6</u></td> <td>%</td> <td></td> </tr> <tr> <td>Tres</td> <td><u>0</u></td> <td><u>0.0</u></td> <td>%</td> <td></td> </tr> <tr> <td>Cuatro</td> <td><u>1</u></td> <td><u>0.8</u></td> <td>%</td> <td>Familias</td> </tr> <tr> <td>Cinco y mas</td> <td><u>0</u></td> <td><u>0.0</u></td> <td>%</td> <td><u>134</u></td> </tr> </table>				Una	<u>116</u>	<u>93.5</u>	%		Dos	<u>7</u>	<u>5.6</u>	%		Tres	<u>0</u>	<u>0.0</u>	%		Cuatro	<u>1</u>	<u>0.8</u>	%	Familias	Cinco y mas	<u>0</u>	<u>0.0</u>	%	<u>134</u>																							
Electricidad	<u>15</u>	<u>12.1</u>	%																																																																								
Gas volátil (Chimbo)	<u>27</u>	<u>21.8</u>	%																																																																								
Gas (Kerosén)	<u>2</u>	<u>1.6</u>	%																																																																								
Leña	<u>102</u>	<u>82.3</u>	%																																																																								
No Cosina	<u>1</u>	<u>0.8</u>	%																																																																								
Una	<u>116</u>	<u>93.5</u>	%																																																																								
Dos	<u>7</u>	<u>5.6</u>	%																																																																								
Tres	<u>0</u>	<u>0.0</u>	%																																																																								
Cuatro	<u>1</u>	<u>0.8</u>	%	Familias																																																																							
Cinco y mas	<u>0</u>	<u>0.0</u>	%	<u>134</u>																																																																							
<p>27. Cuantas piezas tiene esta vivienda:</p> <table> <tr> <td>Una</td> <td><u>5</u></td> <td><u>4.0</u></td> <td>%</td> </tr> <tr> <td>Dos</td> <td><u>5</u></td> <td><u>4.0</u></td> <td>%</td> </tr> <tr> <td>Tres</td> <td><u>37</u></td> <td><u>29.8</u></td> <td>%</td> </tr> <tr> <td>Cuatro</td> <td><u>37</u></td> <td><u>29.8</u></td> <td>%</td> </tr> <tr> <td>Cinco</td> <td><u>27</u></td> <td><u>21.8</u></td> <td>%</td> </tr> <tr> <td>Seis y mas</td> <td><u>13</u></td> <td><u>10.5</u></td> <td>%</td> </tr> </table>				Una	<u>5</u>	<u>4.0</u>	%	Dos	<u>5</u>	<u>4.0</u>	%	Tres	<u>37</u>	<u>29.8</u>	%	Cuatro	<u>37</u>	<u>29.8</u>	%	Cinco	<u>27</u>	<u>21.8</u>	%	Seis y mas	<u>13</u>	<u>10.5</u>	%	<p>31. Ha emigrado algun miembro de su hogar:</p> <table> <tr> <td>Si</td> <td><u>9</u></td> <td><u>7.3</u></td> <td>%</td> </tr> <tr> <td>Cuantos</td> <td><u>14</u></td> <td><u>11.3</u></td> <td>%</td> </tr> <tr> <td>Sexo:</td> <td></td> <td></td> <td></td> </tr> <tr> <td>Maculino</td> <td><u>10</u></td> <td><u>71.4</u></td> <td>%</td> </tr> <tr> <td>Femenino</td> <td><u>4</u></td> <td><u>28.6</u></td> <td>%</td> </tr> <tr> <td>Dentro del pais</td> <td><u>8</u></td> <td><u>57.1</u></td> <td>%</td> </tr> <tr> <td>Otro pais</td> <td><u>6</u></td> <td><u>42.9</u></td> <td>%</td> </tr> <tr> <td>No</td> <td><u>115</u></td> <td><u>92.7</u></td> <td>%</td> </tr> </table>				Si	<u>9</u>	<u>7.3</u>	%	Cuantos	<u>14</u>	<u>11.3</u>	%	Sexo:				Maculino	<u>10</u>	<u>71.4</u>	%	Femenino	<u>4</u>	<u>28.6</u>	%	Dentro del pais	<u>8</u>	<u>57.1</u>	%	Otro pais	<u>6</u>	<u>42.9</u>	%	No	<u>115</u>	<u>92.7</u>	%												
Una	<u>5</u>	<u>4.0</u>	%																																																																								
Dos	<u>5</u>	<u>4.0</u>	%																																																																								
Tres	<u>37</u>	<u>29.8</u>	%																																																																								
Cuatro	<u>37</u>	<u>29.8</u>	%																																																																								
Cinco	<u>27</u>	<u>21.8</u>	%																																																																								
Seis y mas	<u>13</u>	<u>10.5</u>	%																																																																								
Si	<u>9</u>	<u>7.3</u>	%																																																																								
Cuantos	<u>14</u>	<u>11.3</u>	%																																																																								
Sexo:																																																																											
Maculino	<u>10</u>	<u>71.4</u>	%																																																																								
Femenino	<u>4</u>	<u>28.6</u>	%																																																																								
Dentro del pais	<u>8</u>	<u>57.1</u>	%																																																																								
Otro pais	<u>6</u>	<u>42.9</u>	%																																																																								
No	<u>115</u>	<u>92.7</u>	%																																																																								
<p>28. Cuantos baños tiene:</p> <table> <tr> <td>No tiene baño</td> <td><u>10</u></td> <td><u>8.1</u></td> <td>%</td> </tr> <tr> <td>Uno</td> <td><u>106</u></td> <td><u>85.5</u></td> <td>%</td> </tr> <tr> <td>Dos</td> <td><u>6</u></td> <td><u>4.8</u></td> <td>%</td> </tr> <tr> <td>Tres y mas</td> <td><u>2</u></td> <td><u>1.6</u></td> <td>%</td> </tr> </table>				No tiene baño	<u>10</u>	<u>8.1</u>	%	Uno	<u>106</u>	<u>85.5</u>	%	Dos	<u>6</u>	<u>4.8</u>	%	Tres y mas	<u>2</u>	<u>1.6</u>	%	<p>32. Conoce usted casos de violencia intrafamiliar en el barrio en el ultimo año:</p> <table> <tr> <td>Si</td> <td><u>1</u></td> <td><u>0.81</u></td> <td>%</td> <td>Cuantos</td> <td><u>1</u></td> <td><u>###</u></td> <td>%</td> </tr> <tr> <td>No</td> <td><u>123</u></td> <td><u>99.19</u></td> <td>%</td> <td></td> <td></td> <td></td> <td></td> </tr> </table>				Si	<u>1</u>	<u>0.81</u>	%	Cuantos	<u>1</u>	<u>###</u>	%	No	<u>123</u>	<u>99.19</u>	%																																								
No tiene baño	<u>10</u>	<u>8.1</u>	%																																																																								
Uno	<u>106</u>	<u>85.5</u>	%																																																																								
Dos	<u>6</u>	<u>4.8</u>	%																																																																								
Tres y mas	<u>2</u>	<u>1.6</u>	%																																																																								
Si	<u>1</u>	<u>0.81</u>	%	Cuantos	<u>1</u>	<u>###</u>	%																																																																				
No	<u>123</u>	<u>99.19</u>	%																																																																								

Indicadores Socioeconómicos Línea Base Municipio San Nicolás Copán.

33. Le ha sucedido algún caso de violencia a usted o a su familia en el ultimo año:

Si 1 0.8 % Cuantos 1 0.2 % No 123 99.2 %

34. Situación educativa actual, e igualdad entre los sexos, de los niños en edad escolar (4 a 23 años) 225)

Sexo		Grado que actualmente cursan o cursaron											Estudian ahora	
M	F	Pre Grado	Primer Grado	Segundo Grado	Tercero Grado	Cuarto Grado	Quinto Grado	Sexto Grado	Básico	Diver.	Univ.	Ning.	Si	No
111	114	17	11	13	19	11	16	35	61	26	3	13	123	102
49. %	50. %	7.6 %	4.9 %	5.8 %	8.4 %	4.9 %	7.1 %	15.6 %	27.1 %	11.6 %	1.3 %	5.8 %	54.7 %	45.3 %

35. Profesión u oficio e ingresos de los miembros de la familia en edad de trabajar:

Pea Ocupada y Desocupada

Si	%	No	%

Ingresos Menos de 1,000 278 167.5 %

Ingresos entre Lps. 1,001 a 2,000 32 19.3 %

Ingresos entre Lps. 2,001 a 4,000 45 27.1 %

Ingresos entre Lps. 4,001 a 8,000 40 24.1 %

Ingresos entre Lps. 8,001 y más 15 9.0 %

36. Alguien de la familia ha obtenido algún tipo de prestamo:

Si 21 16.94 %

No 104 83.87 %

M 10 47.62 %

F 11 52.38 %

37. Reciben remesas:

Si 13 10.48 %

No 111 89.52 %

39. Cuantos son los ingresos mensuales familiares:

Rangos (Lps)	Hogar	%
de 1,000.00	26	20.97
1,001 - 2,000	11	8.871
2,001 - 4,000	31	25
4,001 - 8,000	36	29.03
8,001 - 12,000	13	10.48
12,001 - 20,000	5	4.032
20,001 - 30,000	0	0
30,001 - 50,000	1	0.806
50,001 y Mas	1	0.806

38. Cuanto lps.

No.	Rango	Cant.	%
1	0.01 - 1000.00	4	30.77
2	1000.01 - 2000.00	4	30.77
3	2000.01 - y mas	5	38.46

40. Los ingresos familiares ajustan para alimentarse los:

1. 3 tiempos 112 90.3 %

2. 2 tiempos 11 8.9 %

3. 1 tiempos 1 0.8 %

Indicadores Socioeconómicos Línea Base Municipio San Nicolás Copán.

<p>41. Trabaja por cuenta propia la tierra alguien en la familia</p> <p>1. Si <u>41</u> <u>33.1</u> %</p> <p>2. No <u>83</u> <u>66.9</u> %</p> <p>Cuantos</p> <p>Uno <u>37</u> <u>90.2</u> %</p> <p>Dos <u>2</u> <u>4.9</u> %</p> <p>Tres <u>0</u> <u>0.0</u> %</p> <p>Cuatro <u>0</u> <u>0.0</u> %</p> <p>Cinco y mas <u>2</u> <u>4.9</u> %</p>	<p>43. Se producen alimentos en la familia:</p> <p>Si <u>33</u> <u>26.6</u> %</p> <p>No <u>91</u> <u>73.4</u> %</p>																																																																										
<p>42. Tipo de tenencia de la tierra</p> <p>1. Propia pagada <u>32</u> <u>25.8</u> %</p> <p>Pleno <u>22</u> <u>68.8</u> %</p> <p>Util <u>9</u> <u>28.1</u> %</p> <p>2. Propia pagando <u>1</u> <u>0.8</u> %</p> <p>3. Alquilada <u>6</u> <u>4.8</u> %</p> <p>4. Prestada <u>3</u> <u>2.4</u> %</p> <p>5. En litigio <u>1</u> <u>0.8</u> %</p> <p>6. Comunal <u>0</u> <u>0.0</u> %</p> <p>7. No tiene <u>81</u> <u>65.3</u> %</p>	<p>44. Producen suficientes alimentos para autoconsumo:</p> <p>Si <u>31</u> <u>25.0</u> %</p> <p>No <u>93</u> <u>75.0</u> %</p>																																																																										
<p>47. Cuantas mujeres de la familia participan en organizaciones:</p> <p>Ninguno <u>98</u> <u>79.0</u> %</p> <p>Uno <u>23</u> <u>18.5</u> %</p> <p>Dos <u>1</u> <u>0.8</u> %</p> <p>Tres y mas <u>2</u> <u>1.6</u> %</p>	<p>45. De los alimentos que producen obtienen exedentes para la venta:</p> <p>Si <u>4</u> <u>3.2</u> %</p> <p>No <u>120</u> <u>96.8</u> %</p>																																																																										
<p>Indicadores Socioeconómicos de San Nicolás, Copán</p>	<p>46. Cuantos hombres de la familia participan en organizaciones:</p> <p>Ninguno <u>108</u> <u>87.1</u> %</p> <p>Uno <u>13</u> <u>10.5</u> %</p> <p>Dos <u>2</u> <u>1.6</u> %</p> <p>Tres y mas <u>1</u> <u>0.8</u> %</p> <p>48. En la casa que habita existen los siguientes servicios publicos:</p> <table border="1"> <thead> <tr> <th rowspan="2">No</th> <th rowspan="2">Servicios Publicos</th> <th colspan="2">Lo reciben</th> </tr> <tr> <th>Cant.</th> <th>%</th> </tr> </thead> <tbody> <tr> <td>1</td> <td>Agua de pozo propio</td> <td>4</td> <td>3.2</td> </tr> <tr> <td>2</td> <td>Agua domiciliar de pozo comunal</td> <td>65</td> <td>52.4</td> </tr> <tr> <td>3</td> <td>Acarrea agua de rio o quebrada</td> <td>0</td> <td>0.0</td> </tr> <tr> <td>4</td> <td>Agua domiciliar por acueducto</td> <td>110</td> <td>88.7</td> </tr> <tr> <td>5</td> <td>Agua domiciliar por Manguera</td> <td>2</td> <td>1.6</td> </tr> <tr> <td>6</td> <td>Agua llave publica / fuente</td> <td>47</td> <td>37.9</td> </tr> <tr> <td>7</td> <td>Reservorio de agua lluvia</td> <td>2</td> <td>1.6</td> </tr> <tr> <td>8</td> <td>Servicio sanitario</td> <td>110</td> <td>88.7</td> </tr> <tr> <td>9</td> <td>Letrina</td> <td>3</td> <td>2.4</td> </tr> <tr> <td>10</td> <td>Usa la letrina</td> <td>3</td> <td>2.4</td> </tr> <tr> <td>11</td> <td>Recolección de basura</td> <td>106</td> <td>85.5</td> </tr> <tr> <td>12</td> <td>Aseo de calles</td> <td>14</td> <td>11.3</td> </tr> <tr> <td>13</td> <td>Energia eléctrica domiciliaria</td> <td>113</td> <td>91.1</td> </tr> <tr> <td>14</td> <td>Teléfono (Hondutel)</td> <td>0</td> <td>0.0</td> </tr> <tr> <td>15</td> <td>Teléfono (Celular)</td> <td>115</td> <td>92.7</td> </tr> <tr> <td>16</td> <td>Alumbrada publico</td> <td>85</td> <td>68.5</td> </tr> <tr> <td>17</td> <td>Mantenimiento de calles</td> <td>30</td> <td>24.2</td> </tr> </tbody> </table>	No	Servicios Publicos	Lo reciben		Cant.	%	1	Agua de pozo propio	4	3.2	2	Agua domiciliar de pozo comunal	65	52.4	3	Acarrea agua de rio o quebrada	0	0.0	4	Agua domiciliar por acueducto	110	88.7	5	Agua domiciliar por Manguera	2	1.6	6	Agua llave publica / fuente	47	37.9	7	Reservorio de agua lluvia	2	1.6	8	Servicio sanitario	110	88.7	9	Letrina	3	2.4	10	Usa la letrina	3	2.4	11	Recolección de basura	106	85.5	12	Aseo de calles	14	11.3	13	Energia eléctrica domiciliaria	113	91.1	14	Teléfono (Hondutel)	0	0.0	15	Teléfono (Celular)	115	92.7	16	Alumbrada publico	85	68.5	17	Mantenimiento de calles	30	24.2
No	Servicios Publicos			Lo reciben																																																																							
		Cant.	%																																																																								
1	Agua de pozo propio	4	3.2																																																																								
2	Agua domiciliar de pozo comunal	65	52.4																																																																								
3	Acarrea agua de rio o quebrada	0	0.0																																																																								
4	Agua domiciliar por acueducto	110	88.7																																																																								
5	Agua domiciliar por Manguera	2	1.6																																																																								
6	Agua llave publica / fuente	47	37.9																																																																								
7	Reservorio de agua lluvia	2	1.6																																																																								
8	Servicio sanitario	110	88.7																																																																								
9	Letrina	3	2.4																																																																								
10	Usa la letrina	3	2.4																																																																								
11	Recolección de basura	106	85.5																																																																								
12	Aseo de calles	14	11.3																																																																								
13	Energia eléctrica domiciliaria	113	91.1																																																																								
14	Teléfono (Hondutel)	0	0.0																																																																								
15	Teléfono (Celular)	115	92.7																																																																								
16	Alumbrada publico	85	68.5																																																																								
17	Mantenimiento de calles	30	24.2																																																																								

**Levantamiento De Indicadores Socioeconómicos
Ejemplo De Identificación De Viviendas Por Comunidad**

Municipio De: San Nicolás, Copán

Código: 0419

Comunidad: Barrio San Sebastián.

Nº Vivienda	Nombre De Jefe De Familia	Ocupado	Desocupado	Edificio, Publico Negocio/ Otro	Estado Vivienda		
					B	R	M
1	Juan Chavarría		X				
2	Alfonzo Henríquez	X			X		
3	Rnp		X				
4	Miguel Casaca			Construcción			
5	Fara De Carballo	X		Pulpería	X		
6	Yener Carballo	X			X		
7	Mirtala Mejía	X			X		
8	Amílcar Benítez Reyes	X			X		
9	Amílcar Benítez Reyes	X				X	
10	Sergio Bautista Benítez	X				X	
11	Digna Benítez	X				X	
12	Manuel Antonio Aguilar		X				
13	María Ondina Mejía	X			X		
14	Rastro Municipal			Rastro			
15	Polinario Mejía	X				X	
16	Antonio Ramírez	X			X		
17	Juan Mejía	X		Pulpería	X		
18	Tulio Murillo	X				X	
19	Maribel Fuentes	X			X		
20	Valentino Santos	X			X		
21	Eugenio Murillo	X				X	
22	Santos Murillo Herrera	X				X	
23	Gil Quintanilla	X					X
24	Deysi Escobar	X				X	
25	Eduardo Maldonado	X			X		
26	Marco Vinicio Aguilar	X			X		
27	Carlos Humberto Benítez	X			X		
28	Fidelina Contreras	X				X	
29	Tirza Peraza	X			X		
30	Vilma Rosibel Bu		X				

Indicadores Socioeconómicos Línea Base Municipio San Nicolás Copán.

31	Francisco Benítez	X				X	
32	Cecilio Contreras	X			X		
33	Marlen Murillo		X				
34	Eldin Contreras	X			X		
35	Elmer Contreras		X				
36	Roger Contreras	X				X	
37	Ricardo Contreras	X			X		
38	Ricardo Contreras	X			X		
39	Efraín Santos	X					X
40	Marta Canales	X			X		
41	Rolando Henríquez	X			X		
42	Inés Murillo	X			X		
43	Agustín Casaca	X			X		
44	Ernestina Benítez	X				X	
45	Neth Morazán	X			X		
46	Josefina Murillo	X			X		
47	Fermín Chávez	X				X	
48	Leonel Obdulio Chávez	X			X		
49	José Wilman Chávez	X			X		
50	Juan Chavarría			Galera			
51	Elmer Chávez	X				X	
52	Juan José Aguilar	X				X	
53	Juan Carlos Aguilar	X				X	
54	Santos Lara	X			X		
55	José Henríquez	X			X		
56	Iglesia			Iglesia			
57	Marcos Alexis Mejía		X				
58	Marcos Mejía	X			X		
59	Rodolfo Mejía	X			X		
60	Jorge Benítez		X				

Indicadores Socioeconómicos Línea Base Municipio San Nicolás Copán.

61	Fredy Sierra	X			X		
62	Manuel De Jesús Santos	X			X		
63	Antonia Santos	X				X	
64	Fernando Mejía	X			X		
65	Máximo Alvarado		X				
66	Marilú Arita	X			X		
67	Ondina Meléndez	X				X	
68	Antonieta Mejía	X				X	
69	Jorge Armando Martinez	X				X	
70	Emérita Santos		X				
71	Jorge Reyes			Construcción			
72	Jorge Reyes	X			X		
73	Jorge Reyes		X				
74	Elsa Benítez	X			X		
75	Marcos Benítez			Laboratorio			
76	Marcos Miranda		X				
77	Isabel Hércules	X			X		
78	Rubén Contreras	X				X	
79	Manuel Licona		X				
80	Isidro Licona	X			X		
81	Marvin Licona	X			X		
82	Alfonzo Henríquez	X			X		
83	Carlos Arturo Henríquez	X			X		
84	Rigoberto Henríquez	X			X		
85	Manuel De Jesús Henríquez	X			X		
86	Antonio Bautista	X			X		
87	Berta Benítez		X				
88	Santos Portillo	X				X	
89	Edgar Eugenio Licona	X				X	
90	German Contreras	X				X	

Indicadores Socioeconómicos Línea Base Municipio San Nicolás Copán.

91	Amílcar Benítez Pérez	X			X		
92	Miguel Murillo	X				X	
93	Geovany Murillo	X			X		
94	Santos Murillo	X			X		
95	Manuel Murillo	X			X		
96	Pedro Portillo	X			X		
97	Orlando Murillo	X			X		
98	Pedro Benítez	X			X		
99	María Licona	X				X	
100	Rene Licona	X				X	
101	Pedro Portillo		X				
102	Orlando Murillo		X				
103	Pedro Portillo	X			X		
104	Oscar Rosales	X				X	
105	Ada Argentina Henríquez	X				X	
106	Fátima Benítez		X				
107	Lilian Murillo	X					X
108	Selvin Murillo	X				X	
109	Jesús Benítez		X				
110	Filiberto Murillo	X			X		
111	Selvin Murillo	X				X	
112	Cruz Portillo	X				X	
113	Diego Portillo	X			X		
114	Manuel Henríquez	X				X	
115	Kenia Aguilar	X			X		
116	Nicolás Portillo	X			X		
117	Francisco Mejía	X				X	
118	Miguel Mejía		X				
119	Leonardo Mejía	X				X	
120	Guillermo Acevedo		X				

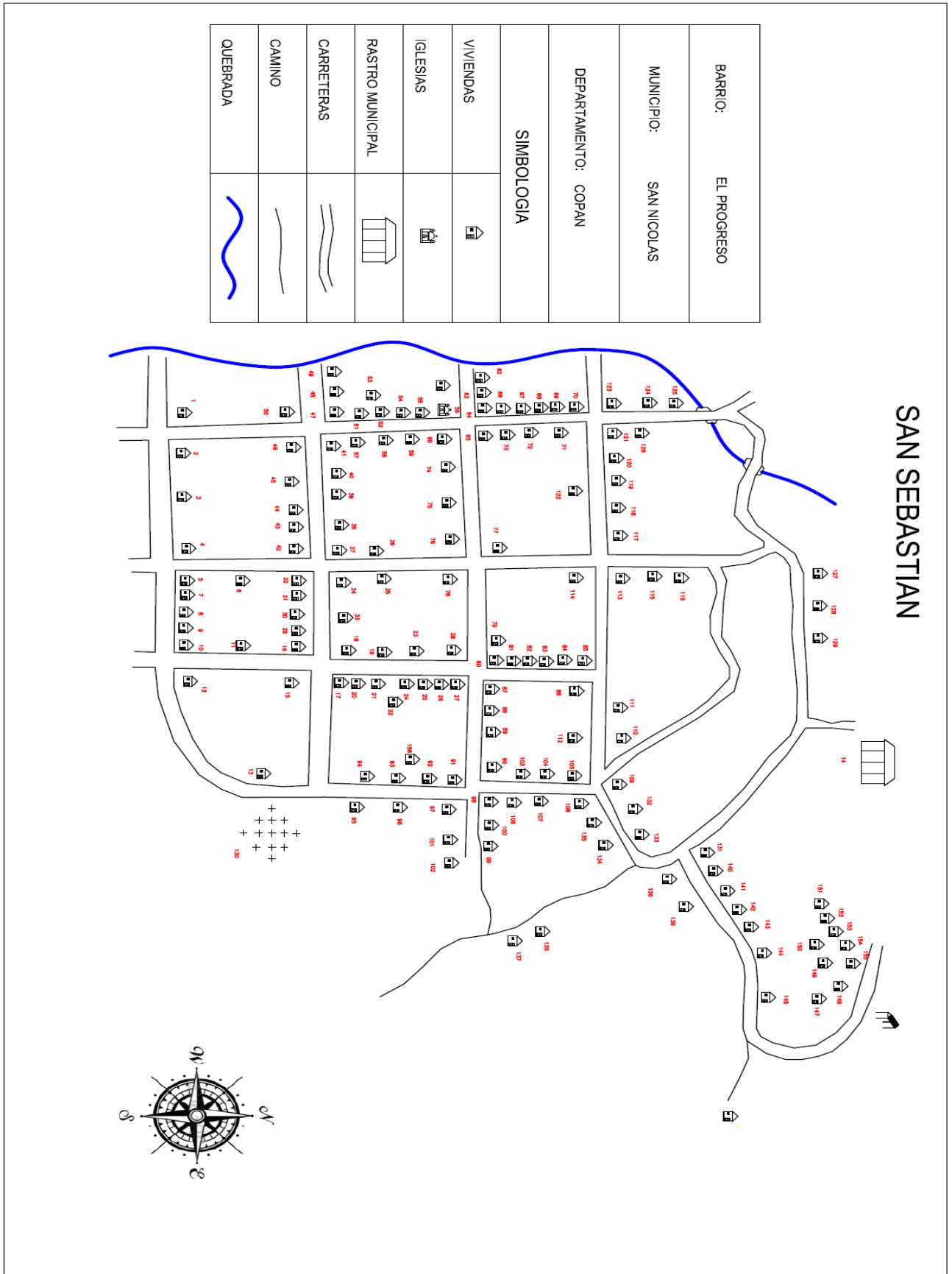
Indicadores Socioeconómicos Línea Base Municipio San Nicolás Copán.

121	Guillermo Acevedo	X			X		
122	Matilde Santos	X				X	
123	Irma Peña	X				X	
124	Soritza Berenis Orellana	X					X
125	Benjamín Orellana			Construcción			
126	Dunia Tabora		X				
127	Enrique Mejía	X			X		
128	Ramón Polanco	X			X		
129	Walter Domínguez		X				
130	Cementerio Municipal			Cementerio			
131	Eliseo Madrid	X				X	
132	Miguel Benítez		X				
133	Miguel Benítez	X				X	
134	Rosa Martinez	X				X	
135	Alfredo Aguilar	X					X
136	Manuel Murillo	X					X
137	Manuel Murillo		X				
138	Francis Portillo	X				X	
139	Mirian Madrid	X			X		
140	Manuel Madrid	X				X	
141	José Mejía	X			X		
142	German Madrid	X			X		
143	Mercedes Lara	X			X		
144	Rosa Isidro	X				X	
145	Margarita Isidro	X				X	
146	José Mejía		X				
147	Reina Isabel Aguilar	X				X	
148	María Enamorado	X			X		
149	Sandra Yolanda Bejarano	X				X	
150	Guadalupe Villanueva	X			X		

Indicadores Socioeconómicos Línea Base Municipio San Nicolás Copán.

151	María Dolores Santos	X			X		
152	Santos Arita	X			X		
153	Mirian Mejía	X				X	
154	Isabel Calderón	X				X	
155	Juan Ramón García	X				X	
156	Miguel Ángel Murillo	X				X	

Descripción Edificación	# Edificaciones
Viviendas Ocupadas	124
Viviendas Desocupadas	26
Iglesias	1
Centro Comunal	-
Escuela	-
Kínder	-
Cesar-Cesamos	-
Negocios	-
Edificios Gubernamentales	-
Otras	7
Total Edificaciones	156



MANCOMUNIDAD CHORTI MUNICIPALIDAD DE SAN NICOLAS, COPÁN Encuesta Socioeconomica para Establecer Línea de Base a Nivel Municipal (en el marco de los ODM)						
DATOS GENERALES						
Municipio: San Nicolas, Copán						
Barrio: San Francisco						
Población: <u>636</u>				Vivienda: <u>169</u>		
12. Clasificación de personas por rangos de edades y sexos				15. Quien atendió el parto		
No	Rangos de Edades	No. De Personas	Sexo		saben leer y escribir	
			F	M	F	M
1	Menores de 1 año	14	8	6	0	0
2	De 1 a 4 años	47	25	22	0	0
3	De 5 a 6 años	24	15	9	10	4
4	De 7 a 12 años	80	45	35	44	34
5	De 13 a 15 años	52	24	28	23	25
6	De 16 a 18 años	46	20	26	20	23
7	De 19 a 23 años	56	31	25	27	24
8	De 24 a 30 años	67	35	32	33	27
9	De 31 a 40 años	83	41	42	35	34
10	De 41 a 50 años	63	33	30	26	24
11	De 51 a 64 años	60	37	23	33	20
12	De 65 años y mas	44	25	19	14	15
13. Cuantas madres solteras hay en el hogar: <u>46</u> <u>25.1</u> %				15. Quien atendió el parto 1. Enfermera <u>3</u> <u>2.0</u> % 2. Partera <u>0</u> <u>0.0</u> % 3. Medico <u>9</u> <u>6.0</u> % 4. Ella sola <u>0</u> <u>0.0</u> % 5. Marido <u>0</u> <u>0.0</u> % 6. Otra Persona <u>0</u> <u>0.0</u> %		
14. Cuantos niñ@s nacieron en la familia durante 2013: <u>12</u> <u>7.1</u> % Femenino <u>7</u> <u>58.3</u> % Masculino <u>5</u> <u>41.7</u> % Mujeres en edad reproductiva <u>151</u>				16. Hubo alguna muerte materna durante el parto o post parto en la familia en el 2013 (hogares) 1. Si <u>0</u> <u>0.0</u> % 2. No <u>0</u> <u>0.0</u> %		
				17. Planifica la familia con su pareja: 1. Si <u>49</u> <u>29.0</u> % 2. No <u>120</u> <u>71.0</u> %		
				18. Tipo de método que usa: 1. Ritmo <u>2</u> <u>4.1</u> % 2. Diu <u>3</u> <u>6.1</u> % 3. Pastilla <u>15</u> <u>30.6</u> % 4. Preservativo <u>1</u> <u>2.0</u> % 5. Inyección <u>18</u> <u>36.7</u> % 6. Operación <u>10</u> <u>20.4</u> % 6.1. F <u>10</u> <u>20.4</u> % 6.2. M <u>0</u> <u>0.0</u> %		

Indicadores Socioeconómicos Línea Base Municipio San Nicolás Copán.

19. Se murio en la familia un niño (a) menor de 5 años en el 2013:

1. Si 0 0.0 %

2. No 0 0.0 %

Femenino 0 ### %

Masculino 0 ### %

20. Se manifestaron en algun miembro de su familia las siguientes enfermedades, durante el 2013:

No	Tipo de enfermedad	Se manifesto		Sexo				Asistencia					
		Si	%	M	%	F	%	Publi ca	%	Priv ada	%	Pro pia	%
1	Infecciones Respiratorias Agudas	35	6	11	31	24	69	18	51	9	26	8	23
2	Dengue Clásico	46	7	16	46	30	86	22	63	4	11	20	57
3	Paludismo		0		0		0		0		0		0
4	Dengue Hemorrágico		0		0		0		0		0		0
5	Chagas		0		0		0		0		0		0
6	Alcoholismo	8	1	7	20	1	3	0	0	1	3	7	20
7	Discapacidad en edad de 5 en adelante	20	3	10	29	10	29	6	17	5	14	9	26
8	Tuberculosis		0		0		0		0		0		0
9	Cancer		0		0		0		0		0		0
10	Diarreas	8	1	6	17	2	6	2	6	0	0	6	17
11	De la piel	20	3	6	17	14	40	7	20	1	3	12	34
12	Otros:	73	11	27	77	46	131	29	83	27	77	17	49

21. Tipo de vivienda en uso:

Casa	<u>166</u>	<u>98.2</u> %
Apartamento Independiente	<u>1</u>	<u>0.6</u> %
Local no abitacional	<u> </u>	<u>0.0</u> %
Cuarto mesón (cuarterias)	<u>2</u>	<u>1.2</u> %
Casa improvisada	<u> </u>	<u>0.0</u> %

22. Materiales de construcción de las paredes:

1. Adobe	<u>118</u>	<u>69.8</u> %
2. Bloque	<u>35</u>	<u>20.7</u> %
3. Bahareque	<u>14</u>	<u>8.3</u> %
4. Madera	<u> </u>	<u>0.0</u> %
5. Desperdicios	<u> </u>	<u>0.0</u> %
6. Ladrillo	<u> </u>	<u>0.0</u> %
7. Piedra	<u>2</u>	<u>1.2</u> %

23. Tenencia de la vivienda:

Propia totalmente pagada	<u>133</u>	<u>78.7</u> %
Dominio:		
Pleno	<u>52</u>	<u>39.1</u> %
Escritura	<u>15</u>	<u>11.3</u> %
Util	<u>66</u>	<u>49.6</u> %
Sexo:		
Masculino	<u>77</u>	<u>57.9</u> %
Femenino	<u>51</u>	<u>38.3</u> %
Ambos	<u>5</u>	<u>3.8</u> %
Propia Pagando	<u>2</u>	<u>1.2</u> %
Alquilada	<u>17</u>	<u>10.1</u> %
Prestada	<u>17</u>	<u>10.1</u> %

Indicadores Socioeconómicos Línea Base Municipio San Nicolás Copán.

24. Cuales son los principales problemas de la vivienda.			
No tiene repello	<u>67</u>	<u>39.6</u>	%
Piso de tierra	<u>21</u>	<u>12.4</u>	%
Falta de cielo falso	<u>143</u>	<u>84.6</u>	%
Problemas estructurales	<u>29</u>	<u>17.2</u>	%
Techo en mal estado	<u>34</u>	<u>20.1</u>	%
Ninguno	<u>19</u>	<u>11.2</u>	%
Externo		<u>50</u>	<u>74.6</u> %
Interno		<u>61</u>	<u>91.0</u> %
25. Condiciones de la vivienda:		29. Cuántas piezas se utilizan como dormitorio:	
Buena	<u>19</u>	<u>11.2</u>	%
Regular	<u>111</u>	<u>65.7</u>	%
Mala	<u>39</u>	<u>23.1</u>	%
Una		<u>57</u>	<u>33.7</u> %
Dos		<u>76</u>	<u>45.0</u> %
Tres		<u>29</u>	<u>17.2</u> %
Cuatro y mas		<u>7</u>	<u>4.1</u> %
26. Freceuntementeque utilizan para cocinar:		30. Cuántas familias viven en esta casa:	
Electricidad	<u>19</u>	<u>11.2</u>	%
Gas volátil (Chimbo)	<u>40</u>	<u>23.7</u>	%
Gas (Kerosén)	<u>0</u>	<u>0.0</u>	%
Leña	<u>144</u>	<u>85.2</u>	%
No Cosina	<u>2</u>	<u>1.2</u>	%
Una		<u>158</u>	<u>93.5</u> %
Dos		<u>10</u>	<u>5.9</u> %
Tres		<u>0</u>	<u>0.0</u> %
Cuatro		<u>0</u>	<u>0.0</u> %
Cinco y mas		<u>1</u>	<u>0.6</u> %
		Familias <u>183</u>	
27. Cuantas piezas tiene esta vivienda:		31. Ha emigrado algun miembro de su hogar:	
Una	<u>14</u>	<u>8.3</u>	%
Dos	<u>15</u>	<u>8.9</u>	%
Tres	<u>35</u>	<u>20.7</u>	%
Cuatro	<u>54</u>	<u>32.0</u>	%
Cinco	<u>27</u>	<u>16.0</u>	%
Seis y mas	<u>24</u>	<u>14.2</u>	%
Si		<u>36</u>	<u>21.3</u> %
Cuantos		<u>68</u>	<u>40.2</u> %
Sexo:			
Maculino		<u>34</u>	<u>50.0</u> %
Femenino		<u>34</u>	<u>50.0</u> %
Dentro del país		<u>19</u>	<u>27.9</u> %
Otro pais		<u>49</u>	<u>72.1</u> %
No		<u>133</u>	<u>78.7</u> %
28. Cuantos baños tiene:		32. Conoce usted casos de violencia intrafamiliar en el barrio en el ultimo año:	
No tiene baño	<u>30</u>	<u>17.8</u>	%
Uno	<u>122</u>	<u>72.2</u>	%
Dos	<u>15</u>	<u>8.9</u>	%
Tres y mas	<u>2</u>	<u>1.2</u>	%
Si		<u>4</u>	<u>2.37</u> %
Cuantos		<u>4</u>	<u>###</u> %
No		<u>5</u>	<u>2.96</u> %

Indicadores Socioeconómicos Línea Base Municipio San Nicolás Copán.

33. Le ha sucedido algún caso de violencia a usted o a su familia en el ultimo año:

Si 6 3.6 % Cuantos 163 25.6 % No 6 3.6 %

34. Situación educativa actual, e igualdad entre los sexos, de los niños en edad escolar (4 a 23 años) 277)

Sexo		Grado que actualmente cursan o cursaron											Estudian ahora	
M	F	Pre Grado	Primer Grado	Segundo Grado	Tercero Grado	Cuarto Grado	Quinto Grado	Sexto Grado	Básico	Diver.	Univ.	Ning.	Si	No
132	145	15	21	9	20	22	16	32	57	48	8	29	146	131
47.%	52.%	5.4 %	7.6 %	3.2 %	7.2 %	7.9 %	5.8 %	11.6 %	20.6 %	17.5 %	2.9 %	10.5 %	52.7 %	47.3 %

35. Profesión u oficio e ingresos de los miembros de la familia en edad de trabajar:

Pea Ocupada y Desocupada

Si	%	No	%

Ingresos Menos de 1,000 307 118.5 %

Ingresos entre Lps. 1,001 a 2,000 48 18.5 %

Ingresos entre Lps. 2,001 a 4,000 74 28.6 %

Ingresos entre Lps. 4,001 a 8,000 62 23.9 %

Ingresos entre Lps. 8,001 y más 35 13.5 %

36. Alguien de la familia ha obtenido algún tipo de prestamo:

Si 48 28.40 %

No 126 74.56 %

M 27 56.25 %

F 21 43.75 %

37. Reciben remesas:

Si 31 18.34 %

No 138 81.66 %

39. Cuantos son los ingresos mensuales familiares:

Rangos (Lps)	Hogar	%
de 1,000.00	12	7.101
1,001 - 2,000	29	17.16
2,001 - 4,000	30	17.75
4,001 - 8,000	42	24.85
8,001 - 12,000	26	15.38
12,001 - 20,000	22	13.02
20,001 - 30,000	4	2.367
30,001 - 50,000	3	1.775
50,001 y Mas	1	0.592

38. Cuanto lps.

No.	Rango	Cant.	%
1	0.01 - 1000.00	12	38.71
2	1000.01 - 2000.00	13	41.94
3	2000.01 - y mas	6	19.35

40. Los ingresos familiares ajustan para alimentarse los:

1. 3 tiempos 145 85.8 %

2. 2 tiempos 22 13.0 %

3. 1 tiempos 2 1.2 %

Indicadores Socioeconómicos Línea Base Municipio San Nicolás Copán.

<p>41. Trabaja por cuenta propia la tierra alguien en la familia</p> <p>1. Si <u>41</u> <u>24.3</u> %</p> <p>2. No <u>128</u> <u>75.7</u> %</p> <p>Cuantos</p> <p>M <u>40</u> <u>97.6</u> %</p> <p>F <u>1</u> <u>2.4</u> %</p> <p>Uno <u>33</u> <u>80.5</u> %</p> <p>Dos <u>6</u> <u>14.6</u> %</p> <p>Tres <u>2</u> <u>4.9</u> %</p> <p>Cuatro <u>0</u> <u>0.0</u> %</p> <p>Cinco y mas <u>0</u> <u>0.0</u> %</p>	<p>43. Se producen alimentos en la familia:</p> <p>Si <u>40</u> <u>23.7</u> %</p> <p>No <u>129</u> <u>76.3</u> %</p>																																																																										
<p>42. Tipo de tenencia de la tierra</p> <p>1. Propia pagada <u>33</u> <u>19.5</u> %</p> <p>Pleno <u>28</u> <u>84.8</u> %</p> <p>Util <u>5</u> <u>15.2</u> %</p> <p>2. Propia pagando <u>0</u> <u>0.0</u> %</p> <p>3. Alquilada <u>5</u> <u>3.0</u> %</p> <p>4. Prestada <u>10</u> <u>5.9</u> %</p> <p>5. En litigio <u>0</u> <u>0.0</u> %</p> <p>6. Comunal <u>0</u> <u>0.0</u> %</p> <p>7. No tiene <u>121</u> <u>71.6</u> %</p>	<p>44. Producen suficientes alimentos para autoconsumo:</p> <p>Si <u>34</u> <u>20.1</u> %</p> <p>No <u>138</u> <u>81.7</u> %</p>																																																																										
<p>47. Cuantas mujeres de la familia participan en organizaciones:</p> <p>Ninguno <u>115</u> <u>68.0</u> %</p> <p>Uno <u>37</u> <u>21.9</u> %</p> <p>Dos <u>14</u> <u>8.3</u> %</p> <p>Tres y mas <u>3</u> <u>1.8</u> %</p>	<p>45. De los alimentos que producen obtienen exedentes para la venta:</p> <p>Si <u>17</u> <u>10.1</u> %</p> <p>No <u>152</u> <u>89.9</u> %</p>																																																																										
<p>Indicadores Socioeconómicos de San Nicolás, Copán</p>	<p>46. Cuantos hombres de la familia participan en organizaciones:</p> <p>Ninguno <u>137</u> <u>81.1</u> %</p> <p>Uno <u>21</u> <u>12.4</u> %</p> <p>Dos <u>9</u> <u>5.3</u> %</p> <p>Tres y mas <u>2</u> <u>1.2</u> %</p> <p>48. En la casa que habita existen los siguientes servicios publicos:</p> <table border="1"> <thead> <tr> <th rowspan="2">No</th> <th rowspan="2">Servicios Publicos</th> <th colspan="2">Lo reciben</th> </tr> <tr> <th>Cant.</th> <th>%</th> </tr> </thead> <tbody> <tr> <td>1</td> <td>Agua de pozo propio</td> <td>3</td> <td>1.8</td> </tr> <tr> <td>2</td> <td>Agua domiciliar de pozo comunal</td> <td>73</td> <td>43.2</td> </tr> <tr> <td>3</td> <td>Acarrea agua de rio o quebrada</td> <td>1</td> <td>0.6</td> </tr> <tr> <td>4</td> <td>Agua domiciliar por acueducto</td> <td>155</td> <td>91.7</td> </tr> <tr> <td>5</td> <td>Agua domiciliar por Manguera</td> <td>3</td> <td>1.8</td> </tr> <tr> <td>6</td> <td>Agua llave publica / fuente</td> <td>109</td> <td>64.5</td> </tr> <tr> <td>7</td> <td>Reservorio de agua lluvia</td> <td>5</td> <td>3.0</td> </tr> <tr> <td>8</td> <td>Servicio sanitario</td> <td>136</td> <td>80.5</td> </tr> <tr> <td>9</td> <td>Letrina</td> <td>9</td> <td>5.3</td> </tr> <tr> <td>10</td> <td>Usa la letrina</td> <td>8</td> <td>4.7</td> </tr> <tr> <td>11</td> <td>Recolección de basura</td> <td>124</td> <td>73.4</td> </tr> <tr> <td>12</td> <td>Aseo de calles</td> <td>67</td> <td>39.6</td> </tr> <tr> <td>13</td> <td>Energia eléctrica domiciliaria</td> <td>156</td> <td>92.3</td> </tr> <tr> <td>14</td> <td>Teléfono (Hondutel)</td> <td>7</td> <td>4.1</td> </tr> <tr> <td>15</td> <td>Teléfono (Celular)</td> <td>143</td> <td>84.6</td> </tr> <tr> <td>16</td> <td>Alumbrada publico</td> <td>114</td> <td>67.5</td> </tr> <tr> <td>17</td> <td>Mantenimiento de calles</td> <td>72</td> <td>42.6</td> </tr> </tbody> </table>	No	Servicios Publicos	Lo reciben		Cant.	%	1	Agua de pozo propio	3	1.8	2	Agua domiciliar de pozo comunal	73	43.2	3	Acarrea agua de rio o quebrada	1	0.6	4	Agua domiciliar por acueducto	155	91.7	5	Agua domiciliar por Manguera	3	1.8	6	Agua llave publica / fuente	109	64.5	7	Reservorio de agua lluvia	5	3.0	8	Servicio sanitario	136	80.5	9	Letrina	9	5.3	10	Usa la letrina	8	4.7	11	Recolección de basura	124	73.4	12	Aseo de calles	67	39.6	13	Energia eléctrica domiciliaria	156	92.3	14	Teléfono (Hondutel)	7	4.1	15	Teléfono (Celular)	143	84.6	16	Alumbrada publico	114	67.5	17	Mantenimiento de calles	72	42.6
No	Servicios Publicos			Lo reciben																																																																							
		Cant.	%																																																																								
1	Agua de pozo propio	3	1.8																																																																								
2	Agua domiciliar de pozo comunal	73	43.2																																																																								
3	Acarrea agua de rio o quebrada	1	0.6																																																																								
4	Agua domiciliar por acueducto	155	91.7																																																																								
5	Agua domiciliar por Manguera	3	1.8																																																																								
6	Agua llave publica / fuente	109	64.5																																																																								
7	Reservorio de agua lluvia	5	3.0																																																																								
8	Servicio sanitario	136	80.5																																																																								
9	Letrina	9	5.3																																																																								
10	Usa la letrina	8	4.7																																																																								
11	Recolección de basura	124	73.4																																																																								
12	Aseo de calles	67	39.6																																																																								
13	Energia eléctrica domiciliaria	156	92.3																																																																								
14	Teléfono (Hondutel)	7	4.1																																																																								
15	Teléfono (Celular)	143	84.6																																																																								
16	Alumbrada publico	114	67.5																																																																								
17	Mantenimiento de calles	72	42.6																																																																								

Ejemplo De Identificación De Viviendas Por Comunidad**Municipio De: San Nicolás, Copán****Código: 0419**

Comunidad: Barrio San Francisco

Nº Vivienda	Nombre De Jefe De Familia	Ocupado	Desocupado	Edificio, Publico Negocio/ Otro	Estado Vivienda		
					B	R	M
1	Eva Rodríguez	X			X		
2	Rodolfo Mejía	X			X		
3	Eleazar Montejo Pacheco	X			X		
4	Maribel Mejía			Negocio			
5	Miguel Ángel Urías	X			X		
6a	Lidia Urías	X				X	
6b	Renán Urías	X			X		
6c	Margarita Urías	X			X		
7	Selvin Polanco	X			X		
8	Reina Chinchilla	X			X		
9	Francis Polanco	X			X		
10	Miguel Aguilar	X			X		
11	Fredy Mejía	X			X		
12	Rubenia Benítez	X				X	
13	Berta Santos Chinchilla	X				X	
14	Yamileth Arita	X			X		
15	Iglesia Asamblea De Dios			Iglesia			
16	José Reinaldo Contreras	X				X	
17	Leticia Contreras	X				X	
18	Cándido Licón	X				X	
19	Cesar Canales	X			X		
20	Dorila Mejía	X			X		
21	Jeofre Alexander Sevilla	X			X		
22	Manuel Benítez Portillo	X				X	
23	José Fernando Mejía	X			X		
24	Eduardo Mejía	X				X	
25	Alberto Bautista	X				X	
26	Alberto Bautista		X				
27	María Aracely Bautista	X				X	
28	Cástulo Mejía	X			X		
29	Marlen Chávez	X				X	
30	Selvin Pineda			Construcción			
31	Catarino Orellana	X				X	

Indicadores Socioeconómicos Línea Base Municipio San Nicolás Copán.

32	Ovidio López	X			X		
33	Zulema Mejía	X					X
34	Milton Santos Vega		X				
35	Junior Claros	X			X		
36	Erika Patricia Vega	X			X		
37	Rosa Benítez	X				X	
38	Rigoberto Mejía	X			X		
39a	Yuridia Nansi Velasco	X			X		
39b	Roberto Aguilar	X			X		
39c	Jazmín Alvarenga	X			X		
40	María Telma Mejía	X			X		
41	Rodolfo Mejía		X				
42	Marciano Castellanos	X			X		
43	Digna Villanueva	X			X		
44	Georgina Mejía	X			X		
45	Iglesia Alfa Y Omega			Iglesia			
46	Rodolfo Roberto Aguilar	X				X	
47	José Humberto Benítez	X				X	
48	Paulina Mejía	X				X	
49	Elvin Antonio Benítez	X			X		
50	Reina Mejía	X			X		
51	Lidia Villanueva	X				X	
52	María Alejandrina Santos	X			X		
53	Román Antonio Rivera	X			X		
54	Catarino Orellana			Construcción			
55	José Francisco Villanueva	X					X
56	Sixto Benítez	X				X	
57	Regina Villanueva		X				
58	Julián Villanueva	X				X	
59	Teresa Benítez	X				X	
60	Pedro Antonio Benítez	X			X		
61	Julián Benítez	X				X	
62	Jesús Benítez	X				X	
63	Humberto Reyes	X				X	
64	Alex Benítez	X			X		
65	Antonio Contreras Portillo	X				X	
66	Lidia Reyes		X				
67	Isarit Contreras	X					X
68	Wilmer Adalid Vega		X				
69	Gonzalo Vega	X				X	
70	Marvin Edgardo Vega	X					X
71	Lidia Reyes	X			X		
72	Olga Pendiente Apellido			Construcción			

Indicadores Socioeconómicos Línea Base Municipio San Nicolás Copán.

73	Cesar Flores	X				X	
74	Raúl Pendiente Apellido		X				
75	Elmer Benítez	X				X	
76	María Del Carmen López		X				
77	María Del Carmen López	X					X
78	Héctor Casaca	X				X	
79	Fredy Mauricio Benítez	X				X	
80	Marco Tulio Domínguez		X				
81	Marco Tulio Domínguez		X				
82	Marco Tulio Benítez	X				X	
83	Fanny Rosibel Velásquez		X				
84	Rufino Gutiérrez	X				X	
85	Juan José Arita	X				X	
86	Lucia Benítez		X				
87	Lucia Benítez		X				
88	María Fidelina Velásquez	X				X	
89	María Victoria Alvarado	X					X
90	Clemente Chavarría	X				X	
91	María Victoria Orellana				Reparación		
92	Alma López		X				
93	Manuel Antonio López	X					X
94	Brixido Armando Martinez	X				X	
95	Erasmus Villanueva	X				X	
96	Oscar Evelio Portillo	X			X		
97	José Humberto Contreras		X				
98	Francisco Benítez Reyes		X				
99	Francisco Benítez Carballo	X			X		
100	Valentín Vidal Santos	X				X	
101	Juan José Arita				Pulpería		
102	Jesús Humberto Carballo	X					X
103	Julio Carballo	X					X
104	Marcos Antonio Santos	X					X
105	María De Los Ángeles Del Cid	X					X
106	Narciso Benítez	X			X		
107	José María Santos	X			X		
108	Gonzalo Santos	X				X	
109	Manuel De Jesús Santos	X			X		
110	Junior Alexis Núñez	X			X		
111	Rafael Alexander Tejada	X				X	
112	Antonio Portillo	X			X		
113	Transito Chinchilla	X				X	
114	Dionel Mejía López	X					X
115	María Josefa Chinchilla	X			X		

Indicadores Socioeconómicos Línea Base Municipio San Nicolás Copán.

116	Sonia Francisca Murillo	X			X		
117	Jesús Bernardo Aguilar	X			X		
118	María Ernestina Mejía	X			X		
119	Juan Antonio Aguilar Orellana	X			X		
120	Juan Antonio Aguilar Orellana			Negocio			
121	Pablo Roberto Aguilar Orellana	X			X		
122	Milton Salvador Mejía	X			X		
123	Carlos Erazo	X				X	
124	Domitila Maldonado	X				X	
125	Tony Alberto Chinchilla	X				X	
126	Nery Argentina Galdámez	X			X		
127	Juan Pablo Aguilar	X				X	
128	Jesús Bernardo Aguilar	X				X	
129	José Paz Maldonado	X				X	
130	Benjamín Hernández	X			X		
131	Teresa Carballo		X				
132	Teresa Carballo	X			X		
133	José María Santos Contreras	X			X		
134	Elmer Jovito López	X				X	
135	Olvin Rafael Murillo	X				X	
136	Rene Guzmán Rivera	X					X
137	María Olimpia Mejía	X				X	
138	Alex Edgardo Aguilar	X			X		
139	Josefa Benítez Santos		X			X	
140	Enrique Mejía			Construcción			
141	Neptali Alvarado	X			X		
142	Juan Ángel Gonzales	X				X	
143	Nelson Rene Benítez	X			X		
144	María Zoila Benítez	X			X		
145	Zoila Tabora	X			X		
146	Osman Ramos	X			X		
147	Sergio Mejía	X					X
148	Julio Villanueva	X				X	
149	Antonia Arely Mejía		X				
150	Antonia Arely Mejía		X				
151	Pedro Benítez	X			X		
152	Marina Torres		X				
153	Marina Torres	X				X	
154	Marina Torres			Construcción			
155	Marlon Benítez			Construcción			
156	Eugenio Aragón	X			X		
157	Edgar Monroy	X			X		
158	Berta Monroy		X				

Indicadores Socioeconómicos Línea Base Municipio San Nicolás Copán.

159	Berta Monroy	X			X		
160	Mirna Yanet Benítez	X				X	
161	Deisy De Jesús Escobar	X			X		
162	Alfonzo Benítez	X			X		
163	Oscar Benítez		X				
164	Sergio Mejía			Establo			
165	José Paz Maldonado			Construcción			
166	Luis Orellana			Construcción			
167	Abigail Orellana			Construcción			
168	German Antonio Flores	X					X
169	Santiago Mejía	X				X	
170	Gregoria López	X					X
171	Iris Ondina Reyes	X					X
172	Juan Ángel Gómez	X					X
173	Alejandro Orellana	X				X	
174	Instituto Héctor Mejía Lara			Colegio			
175	Adán Orellana	X				X	
176	Aníbal Alvarado	X			X		
177	Evelio Benítez	X				X	
178	Edgardo Santos	X			X		
179	Julián Villanueva	X				X	
180	Julián Villanueva		X				
181	Rene Villanueva			Construcción			
182	Teodora Chavarría	X					X
183	Salvador Escobar	X				X	
184	Evelio Portillo	X				X	
185	Juan Antonio Aguilar		X				
186	Francisca Herrera	X					X
187	Francisco Villanueva		X			X	
188	Delmy Patricia Mejía Aguilar	X				X	
189	Gerson Portillo	X					
190	Rosa Julia Portillo	X					
191	Manuel Chavarría		X				
192	Diana Josefina Henríquez			Negocio	X		
193	Marina Chávez	X			X		
194	Elder Antonio López Benítez	X			X		
195	Mario Portillo	X			X		
196	María Luz Mejía Moran	X				X	
197	Cohetería Mauricio Aguilar			Negocio			
198	María Olga Villanueva	X				X	
199	Guillermo Castañeda	X			X		
200	Iris Marilú Gonzales	X			X		
201	José Luis Cáliz	X			X		

Indicadores Socioeconómicos Línea Base Municipio San Nicolás Copán.

202	Cohetería Marilú Aguilar			Negocio			
203	Marilú Aguilar			Galera			
204	Rigoberto Morazán	X			X		
205	Marilú Aguilar			Establo			
206	José Ricardo Estévez			Construcción			
207	Víctor Manuel Gómez	X				X	
208	Pedro Antonio Benítez			Construcción			
209	Pedro Antonio Benítez	X					X
210	Héctor Alvarado	X					X
211	Ángel López		X				
212	Reinaldo Murillo		X				
213	Lucia Hernández	X					X
214	Andrés Flores	X					X
215	Sandra López	X				X	
216	Eleazar Villanueva		X				
217	Franklin Montero			Construcción			
218	José Sebastián Murillo	X					X
219	Santos Murillo	X					X
220	Margarita Sarmiento	X					X
221	José Murillo		X				
222	María Isabel Chavarría			Construcción			
223	Doris Yamileth Guerra	X					X
224	Ernesto Pendiente Apellido		X				

Descripción Edificación	# Edificaciones
Viviendas Ocupadas	169
Viviendas Desocupadas	32
Iglesias	2
Centro Comunal	-
Escuela	1 Colegio
Kínder	-
Cesar-Cesamos	-
Negocios	5
Edificios Gubernamentales	-
Otras	15
Total Edificaciones	224

BARRIO SAN FRANCISCO

BARRIO:	SAN FRANCISCO
MUNICIPIO:	SAN NICOLAS
DEPARTAMENTO:	COPAN

SIMBOLOGIA	
VIVIENDAS	
IGLESIAS	
CENTROS EDUCATIVOS	
GALERAS	
TANQUE PARA AGUA	
COHETERIA	
CALLES	
CAMINOS	
QUEBRADAS	



MANCOMUNIDAD CHORTI						
MUNICIPALIDAD DE SAN NICOLAS, COPÁN						
Encuesta Socioeconomica para Establecer Línea de Base a Nivel Municipal (en el marco de los ODM)						
DATOS GENERALES						
Municipio: San Nicolas, Copán						
Caserio: Buena Vista						
Población: <u> 44 </u>				Vivienda: <u> 12 </u>		
12. Clasificación de personas por rangos de edades y sexos				15. Quien atendió el parto		
No	Rangos de Edades	No. De Personas	Sexo		saben leer y escribir	
			F	M	F	M
1	Menores de 1 año	0	0	0	0	0
2	De 1 a 4 años	3	0	3	0	0
3	De 5 a 6 años	5	1	4	1	1
4	De 7 a 12 años	7	5	2	5	2
5	De 13 a 15 años	4	0	4	0	3
6	De 16 a 18 años	5	1	4	1	2
7	De 19 a 23 años	3	2	1	1	1
8	De 24 a 30 años	3	2	1	2	1
9	De 31 a 40 años	4	3	1	1	0
10	De 41 a 50 años	2	1	1	1	0
11	De 51 a 64 años	3	1	2	1	1
12	De 65 años y mas	5	2	3	1	0
13. Cuantas madres solteras hay en el hogar:				15. Quien atendió el parto		
<u> 2 </u> <u> 18.2 </u> %				1. Enfermera <u> 0 </u> <u> 0.0 </u> %		
14. Cuantos niñ@s nacieron en la familia durante 2013:				2. Partera <u> 0 </u> <u> 0.0 </u> %		
<u> 0 </u> <u> 0.0 </u> %				3. Medico <u> 0 </u> <u> 0.0 </u> %		
Femenino <u> 0 </u> <u> ##### </u> %				4. Ella sola <u> 0 </u> <u> 0.0 </u> %		
Masculino <u> 0 </u> <u> ##### </u> %				5. Marido <u> 0 </u> <u> 0.0 </u> %		
Mujeres en edad reproductiva				6. Otra Persona <u> 0 </u> <u> 0.0 </u> %		
<u> 8 </u>				16. Hubo alguna muerte materna durante el parto o post parto en la familia en el 2013 (hogares)		
17. Planifica la familia con su pareja:				1. Si <u> 0 </u> <u> 0.0 </u> % 2. No <u> 0 </u> <u> 0.0 </u> %		
<u> 2 </u> <u> 16.7 </u> % 2. No <u> 9 </u> <u> 75.0 </u> %				18. Tipo de método que usa:		
18. Tipo de método que usa:				1. Ritmo <u> 1 </u> <u> 50.0 </u> %		
				2. Diu <u> 0 </u> <u> 0.0 </u> %		
				3. Pastilla <u> 0 </u> <u> 0.0 </u> %		
				4. Preservativo <u> 0 </u> <u> 0.0 </u> %		
				5. Inyección <u> 1 </u> <u> 50.0 </u> %		
				6. Operación <u> 0 </u> <u> 0.0 </u> %		
				6.1. F <u> 0 </u> <u> 0.0 </u> %		
				6.2. M <u> 0 </u> <u> 0.0 </u> %		

Indicadores Socioeconómicos Línea Base Municipio San Nicolás Copán.

19. Se murio en la familia un niño (a) menor de 5 años en el 2013:

1. Si 0 0.0 %

2. No 0 0.0 %

Femenino 0 #### %

Masculino 0 #### %

20. Se manifestaron en elgun miembro de su familia las siguientes enfermedades, durante el 2013:

No	Tipo de enfermedad	Se manifesto		Sexo				Asistencia					
		Si	%	M	%	F	%	Publi ca	%	Priv ada	%	Pro pia	%
1	Infecciones Respiratorias Agudas	7	16	5	71	2	29	5	71	0	0	2	29
2	Dengue Clásico	3	7	1	14	2	29	3	43	0	0	0	0
3	Paludismo		0		0		0		0		0		0
4	Dengue Hemorrágico		0		0		0		0		0		0
5	Chagas		0		0		0		0		0		0
6	Alcoholismo		0		0		0		0		0		0
7	Discapacidad en edad de 5 en adelante		0		0		0		0		0		0
8	Tuberculosis		0		0		0		0		0		0
9	Cancer		0		0		0		0		0		0
10	Diarreas		0		0		0		0		0		0
11	De la piel	2	5	2	29	0	0	1	14	0	0	1	14
12	Otros:	2	5	1	1	1	14	0	0	0	0	2	29

21. Tipo de vivienda en uso:

Casa 11 100.0 %
 Apartamento Independiente 0 0.0 %
 Local no abitacional 0 0.0 %
 Cuarto mesón (cuarterias) 0 0.0 %
 Casa improvisada 0 0.0 %

22. Materiales de construcción de las paredes:

1. Adobe 7 63.6 %
 2. Bloque 1 9.1 %
 3. Bahareque 3 27.3 %
 4. Madera 0 0.0 %
 5. Desperdicios 0 0.0 %
 6. Ladrillo 0 0.0 %
 7. Piedra 0 0.0 %

23. Tenecia de la vivienda:

Propia totalmente pagada 11 #### %

Dominio:

Pleno 6 54.5 %

Escritura 3 27.3 %

Util 2 18.2 %

Sexo:

Masculino 4 36.4 %

Femenino 6 54.5 %

Ambos 1 9.1 %

Propia Pagando 0 0.0 %

Alquilada 0 0.0 %

Prestada 0 0.0 %

Indicadores Socioeconómicos Línea Base Municipio San Nicolás Copán.

19. Se murio en la familia un niño (a) menor de 5 años en el 2013:

1. Si 0 0.0 %

2. No 0 0.0 %

Femenino 0 #### %

Masculino 0 #### %

20. Se manifestaron en elgun miembro de su familia las siguientes enfermedades, durante el 2013:

No	Tipo de enfermedad	Se manifesto		Sexo				Asistencia					
		Si	%	M	%	F	%	Publi ca	%	Priv ada	%	Pro pia	%
1	Infecciones Respiratorias Agudas	7	16	5	71	2	29	5	71	0	0	2	29
2	Dengue Clásico	3	7	1	14	2	29	3	43	0	0	0	0
3	Paludismo		0		0		0		0		0		0
4	Dengue Hemorrágico		0		0		0		0		0		0
5	Chagas		0		0		0		0		0		0
6	Alcoholismo		0		0		0		0		0		0
7	Discapacidad en edad de 5 en adelante		0		0		0		0		0		0
8	Tuberculosis		0		0		0		0		0		0
9	Cancer		0		0		0		0		0		0
10	Diarreas		0		0		0		0		0		0
11	De la piel	2	5	2	29	0	0	1	14	0	0	1	14
12	Otros:	2	5	1	1	1	14	0	0	0	0	2	29

21. Tipo de vivienda en uso:

Casa 11 100.0 %
 Apartamento Independiente 0 0.0 %
 Local no abitacional 0 0.0 %
 Cuarto mesón (cuarterias) 0 0.0 %
 Casa improvisada 0 0.0 %

22. Materiales de construcción de las paredes:

1. Adobe 7 63.6 %
 2. Bloque 1 9.1 %
 3. Bahareque 3 27.3 %
 4. Madera 0 0.0 %
 5. Desperdicios 0 0.0 %
 6. Ladrillo 0 0.0 %
 7. Piedra 0 0.0 %

23. Tenecia de la vivienda:

Propia totalmente pagada 11 #### %

Dominio:

Pleno 6 54.5 %

Escritura 3 27.3 %

Util 2 18.2 %

Sexo:

Masculino 4 36.4 %

Femenino 6 54.5 %

Ambos 1 9.1 %

Propia Pagando 0 0.0 %

Alquilada 0 0.0 %

Prestada 0 0.0 %

Indicadores Socioeconómicos Línea Base Municipio San Nicolás Copán.

24. Cuales son los principales problemas de la vivienda.			
No tiene repello	<u>8</u>	<u>72.7</u> %	Externo <u>8</u> <u>100.0</u> % Interno <u>8</u> ##### %
Piso de tierra	<u>3</u>	<u>27.3</u> %	
Falta de cielo falso	<u>11</u>	<u>100.0</u> %	
Problemas estructurales	<u>4</u>	<u>36.4</u> %	
Techo en mal estado	<u>5</u>	<u>45.5</u> %	
Ninguno	<u>0</u>	<u>0.0</u> %	
25. Condiciones de la vivienda:		29. Cuántas piezas se utilizan como dormitorio:	
Buena	<u>0</u>	<u>0.0</u> %	Una <u>7</u> <u>63.6</u> %
Regular	<u>6</u>	<u>54.5</u> %	Dos <u>4</u> <u>36.4</u> %
Mala	<u>5</u>	<u>45.5</u> %	Tres <u>0</u> <u>0.0</u> %
			Cuatro y mas <u>0</u> <u>0.0</u> %
26. Freceuntementeque utilizan para cocinar:		30. Cuántas familias viven en esta casa:	
Electricidad	<u>0</u>	<u>0.0</u> %	Una <u>11</u> <u>100.0</u> %
Gas volátil (Chimbo)	<u>0</u>	<u>0.0</u> %	Dos <u>0</u> <u>0.0</u> %
Gas (Kerosén)	<u>0</u>	<u>0.0</u> %	Tres <u>0</u> <u>0.0</u> %
Leña	<u>11</u>	##### %	Cuatro <u>0</u> <u>0.0</u> %
No Cosina	<u>0</u>	<u>0.0</u> %	Cinco y mas <u>0</u> <u>0.0</u> %
			Familias <u>11</u>
27. Cuantas piezas tiene esta vivienda:		31. Ha emigrado algun miembro de su hogar:	
Una	<u>1</u>	<u>9.1</u> %	Si <u>2</u> <u>18.2</u> %
Dos	<u>3</u>	<u>27.3</u> %	Cuantos <u>2</u> <u>18.2</u> %
Tres	<u>4</u>	<u>36.4</u> %	Sexo:
Cuatro	<u>3</u>	<u>27.3</u> %	Maculino <u>0</u> <u>0.0</u> %
Cinco	<u>0</u>	<u>0.0</u> %	Femenino <u>2</u> <u>100.0</u> %
Seis y mas	<u>0</u>	<u>0.0</u> %	Dentro del país <u>2</u> <u>100.0</u> %
			Otro país <u>0</u> <u>0.0</u> %
			No <u>9</u> <u>81.8</u> %
28. Cuantos baños tiene:		32. Conoce usted casos de violencia intrafamiliar en el barrio en el ultimo año:	
No tiene baño	<u>6</u>	<u>54.5</u> %	Si <u>0</u> <u>-</u> % Cuantos <u>0</u> <u>###</u> %
Uno	<u>5</u>	<u>45.5</u> %	No <u>11</u> <u>#####</u> %
Dos	<u>2</u>	<u>18.2</u> %	
Tres y mas	<u>0</u>	<u>0.0</u> %	

Indicadores Socioeconómicos Línea Base Municipio San Nicolás Copán.

33. Le ha sucedido algún caso de violencia a usted o a su familia en el ultimo año:

Si 1 9.1 % Cuantos 1 2.3 % No 10 90.9 %

34. Situación educativa actual, e igualdad entre los sexos, de los niños en edad escolar (4 a 23 años) 23)

Sexo		Grado que actualmente cursan o cursaron											Estudian ahora	
M	F	Pre Grado	Primer Grado	Segundo Grado	Tercero Grado	Cuarto Grado	Quinto Grado	Sexto Grado	Básico	Diver.	Univ.	Ning.	Si	No
15	8	1	3	2	2	2	1	6	1	0	0	5	10	13
65. %	34. %	4.3 %	13.0 %	8.7 %	8.7 %	8.7 %	4.3 %	26.1 %	4.3 %	0.0 %	0.0 %	21.7 %	43.5 %	56.1 %

35. Profesión u oficio e ingresos de los miembros de la familia en edad de trabajar:

Pea Ocupada y Desocupada

Si	%	No	%	Ingresos	Cant.	%
17	53.1	15	46.9	Ingresos Menos de 1,000	22	129.4 %
				Ingresos entre Lps. 1,001 a 2,000	2	11.8 %
				Ingresos entre Lps. 2,001 a 4,000	7	41.2 %
				Ingresos entre Lps. 4,001 a 8,000	2	11.8 %
				Ingresos entre Lps. 8,001 y más	0	0.0 %

36. Alguien de la familia ha obtenido algún tipo de prestamo:

Si 1 9.09 %
 No 10 90.91 %
 M 0 - %
 F 1 ##### %

37. Reciben remesas:

Si 2 18.18 %
 No 9 81.82 %

39. Cuantos son los ingresos mensuales familiares:

Rangos (Lps)	Hogar	%
de 1,000.00	1	9.091
1,001 - 2,000	3	27.27
2,001 - 4,000	4	36.36
4,001 - 8,000	2	18.18
8,001 - 12,000	1	9.091
12,001 - 20,000	0	0
20,001 - 30,000	0	0
30,001 - 50,000	0	0
50,001 y Mas	0	0

38. Cuanto lps.

No.	Rango	Cant.	%
1	0.01 - 1000.00	1	50.00
2	1000.01 - 2000.00	1	50.00
3	2000.01 - y mas	0	-

40. Los ingresos familiares ajustan para alimentarse los:

1. 3 tiempos 9 81.8 %
 2. 2 tiempos 2 18.2 %
 3. 1 tiempos 0 0.0 %

Indicadores Socioeconómicos Línea Base Municipio San Nicolás Copán.

<p>41. Trabaja por cuenta propia la tierra alguien en la familia</p> <p>1. Si <u>5</u> <u>45.5</u> %</p> <p>2. No <u>6</u> <u>54.5</u> %</p> <p>Cuantos</p> <p>Uno <u>3</u> <u>60.0</u> %</p> <p>Dos <u>2</u> <u>40.0</u> %</p> <p>Tres <u>0</u> <u>0.0</u> %</p> <p>Cuatro <u>0</u> <u>0.0</u> %</p> <p>Cinco y mas <u>0</u> <u>0.0</u> %</p>	<p>43. Se producen alimentos en la familia:</p> <p>Si <u>7</u> <u>63.6</u> %</p> <p>No <u>4</u> <u>36.4</u> %</p>																																																																										
<p>42. Tipo de tenencia de la tierra</p> <p>1. Propia pagada <u>0</u> <u>0.0</u> %</p> <p>Pleno <u>0</u> <u>#¡DIV/0!</u> %</p> <p>Util <u>0</u> <u>#¡DIV/0!</u> %</p> <p>2. Propia pagando <u>0</u> <u>0.0</u> %</p> <p>3. Alquilada <u>0</u> <u>0.0</u> %</p> <p>4. Prestada <u>0</u> <u>0.0</u> %</p> <p>5. En litigio <u>0</u> <u>0.0</u> %</p> <p>6. Comunal <u>0</u> <u>0.0</u> %</p> <p>7. No tiene <u>0</u> <u>0.0</u> %</p>	<p>44. Producen suficientes alimentos para autoconsumo:</p> <p>Si <u>6</u> <u>54.5</u> %</p> <p>No <u>5</u> <u>45.5</u> %</p>																																																																										
<p>47. Cuantas mujeres de la familia participan en organizaciones:</p> <p>Ninguno <u>7</u> <u>63.6</u> %</p> <p>Uno <u>4</u> <u>36.4</u> %</p> <p>Dos <u>0</u> <u>0.0</u> %</p> <p>Tres y mas <u>0</u> <u>0.0</u> %</p>	<p>45. De los alimentos que producen obtienen exedentes para la venta:</p> <p>Si <u>1</u> <u>9.1</u> %</p> <p>No <u>10</u> <u>90.9</u> %</p>																																																																										
<p>Indicadores Socioeconómicos de San Nicolás, Copán</p>	<p>46. Cuantos hombres de la familia participan en organizaciones:</p> <p>Ninguno <u>10</u> <u>90.9</u> %</p> <p>Uno <u>1</u> <u>9.1</u> %</p> <p>Dos <u>0</u> <u>0.0</u> %</p> <p>Tres y mas <u>0</u> <u>0.0</u> %</p> <p>48. En la casa que habita existen los siguientes servicios publicos:</p> <table border="1"> <thead> <tr> <th rowspan="2">No</th> <th rowspan="2">Servicios Publicos</th> <th colspan="2">Lo reciben</th> </tr> <tr> <th>Cant.</th> <th>%</th> </tr> </thead> <tbody> <tr><td>1</td><td>Agua de pozo propio</td><td>2</td><td>18.2</td></tr> <tr><td>2</td><td>Agua domiciliar de pozo comunal</td><td>6</td><td>54.5</td></tr> <tr><td>3</td><td>Acarrea agua de rio o quebrada</td><td>1</td><td>9.1</td></tr> <tr><td>4</td><td>Agua domiciliar por acueducto</td><td>3</td><td>27.3</td></tr> <tr><td>5</td><td>Agua domiciliar por Manguera</td><td></td><td>0.0</td></tr> <tr><td>6</td><td>Agua llave publica / fuente</td><td>2</td><td>18.2</td></tr> <tr><td>7</td><td>Reservorio de agua lluvia</td><td>5</td><td>45.5</td></tr> <tr><td>8</td><td>Servicio sanitario</td><td>3</td><td>27.3</td></tr> <tr><td>9</td><td>Letrina</td><td>3</td><td>27.3</td></tr> <tr><td>10</td><td>Usa la letrina</td><td>3</td><td>27.3</td></tr> <tr><td>11</td><td>Recolección de basura</td><td>1</td><td>9.1</td></tr> <tr><td>12</td><td>Aseo de calles</td><td>0</td><td>0.0</td></tr> <tr><td>13</td><td>Energia eléctrica domiciliaria</td><td>9</td><td>81.8</td></tr> <tr><td>14</td><td>Teléfono (Hondutel)</td><td>0</td><td>0.0</td></tr> <tr><td>15</td><td>Teléfono (Celular)</td><td>9</td><td>81.8</td></tr> <tr><td>16</td><td>Alumbrada publico</td><td>10</td><td>90.9</td></tr> <tr><td>17</td><td>Mantenimiento de calles</td><td>3</td><td>27.3</td></tr> </tbody> </table>	No	Servicios Publicos	Lo reciben		Cant.	%	1	Agua de pozo propio	2	18.2	2	Agua domiciliar de pozo comunal	6	54.5	3	Acarrea agua de rio o quebrada	1	9.1	4	Agua domiciliar por acueducto	3	27.3	5	Agua domiciliar por Manguera		0.0	6	Agua llave publica / fuente	2	18.2	7	Reservorio de agua lluvia	5	45.5	8	Servicio sanitario	3	27.3	9	Letrina	3	27.3	10	Usa la letrina	3	27.3	11	Recolección de basura	1	9.1	12	Aseo de calles	0	0.0	13	Energia eléctrica domiciliaria	9	81.8	14	Teléfono (Hondutel)	0	0.0	15	Teléfono (Celular)	9	81.8	16	Alumbrada publico	10	90.9	17	Mantenimiento de calles	3	27.3
No	Servicios Publicos			Lo reciben																																																																							
		Cant.	%																																																																								
1	Agua de pozo propio	2	18.2																																																																								
2	Agua domiciliar de pozo comunal	6	54.5																																																																								
3	Acarrea agua de rio o quebrada	1	9.1																																																																								
4	Agua domiciliar por acueducto	3	27.3																																																																								
5	Agua domiciliar por Manguera		0.0																																																																								
6	Agua llave publica / fuente	2	18.2																																																																								
7	Reservorio de agua lluvia	5	45.5																																																																								
8	Servicio sanitario	3	27.3																																																																								
9	Letrina	3	27.3																																																																								
10	Usa la letrina	3	27.3																																																																								
11	Recolección de basura	1	9.1																																																																								
12	Aseo de calles	0	0.0																																																																								
13	Energia eléctrica domiciliaria	9	81.8																																																																								
14	Teléfono (Hondutel)	0	0.0																																																																								
15	Teléfono (Celular)	9	81.8																																																																								
16	Alumbrada publico	10	90.9																																																																								
17	Mantenimiento de calles	3	27.3																																																																								

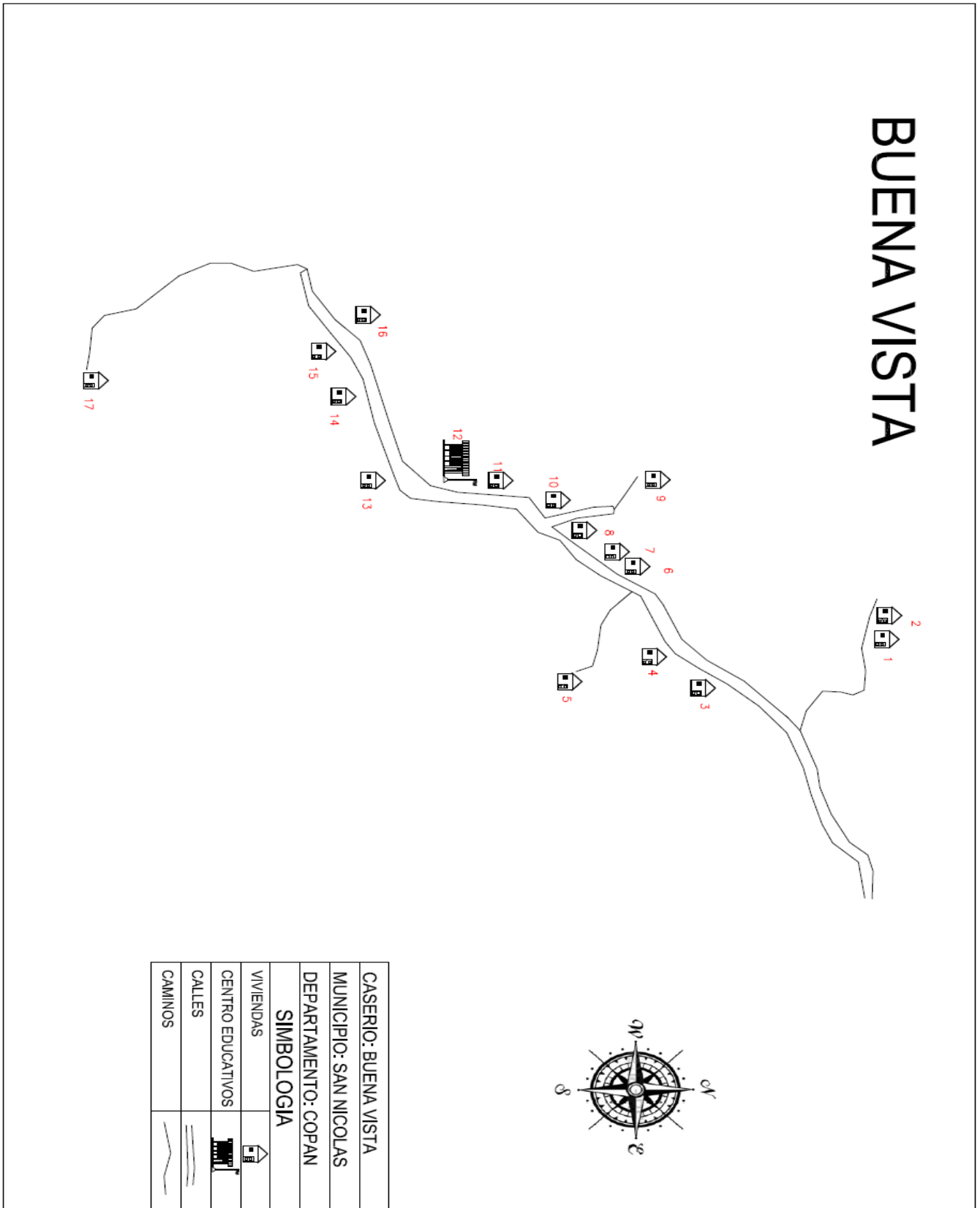
**Levantamiento De Indicadores Socioeconómicos
Ejemplo De Identificación De Viviendas Por Comunidad**

**Municipio De: San Nicolás, Copán
Código: 0419**

Comunidad: Caserío Buena Vista.

Nº Vivienda	Nombre De Jefe De Familia	Ocupado	Desocupado	Edificio, Publico Negocio/ Otro	Estado Vivienda		
					B	R	M
1	María Perfecta Gómez	X					
2	Fernando Gutiérrez	X					
3	Antonio Chavarría		X				
4	José María Herrera	X					
5	Jorge Reyes		X				
6	Teresa Pacheco Murcia	X					
7	María Pacheco Villeda	X					
8	Marco Tulio Ramos	X					
9	Juan Pacheco	X					
10	Yamileth Nicolasa Ramos	X					
11	José De Jesús Chavarría	X					
12	Escuela						
13	Servelio Polanco	X					
14	José Alberto Gutiérrez			Construcción			
15	Felicita España	X					
16	Roel Pacheco	X					
17	Chila		X				

Descripción Edificación	# Edificaciones
Viviendas Ocupadas	12
Viviendas Desocupadas	3
Iglesias	-
Centro Comunal	-
Escuela	-
Kínder	-
Cesar-Cesamos	-
Negocios	1
Edificios Gubernamentales	-
Otras	1
Total Edificaciones	17



MANCOMUNIDAD CHORTI						
MUNICIPALIDAD DE SAN NICOLAS, COPÁN						
Encuesta Socioeconomica para Establecer Linea de Base a Nivel Municipal						
(en el marco de los ODM)						
DATOS GENERALES						
Municipio: San Nicolas, Copán						
Caserio: El Ocotillo						
Población: <u> 58 </u>				Vivienda: <u> 14 </u>		
12. Clasificación de personas por rangos de edades y sexos				15. Quien atendio el parto		
No	Rangos de Edades	No. De Personas	Sexo		saben leer y escribir	
			F	M	F	M
1	Menores de 1 año	3	1	2	0	0
2	De 1 a 4 años	2	0	2	0	0
3	De 5 a 6 años	5	3	2	1	1
4	De 7 a 12 años	8	6	2	4	0
5	De 13 a 15 años	4	3	1	3	1
6	De 16 a 18 años	3	0	3	0	1
7	De 19 a 23 años	4	3	1	2	1
8	De 24 a 30 años	7	2	5	1	4
9	De 31 a 40 años	8	4	4	4	3
10	De 41 a 50 años	4	2	2	1	2
11	De 51 a 64 años	6	5	1	3	0
12	De 65 años y mas	4	2	2	2	2
13. Cuantas madres solteras hay en el hogar:				15. Quien atendio el parto		
<u> 1 </u> <u> 7.1 </u> %				1. Enfermera <u> 0 </u> <u> 0.0 </u> %		
14. Cuantos niñ@s nacieron en la familia durante 2013:				2. Partera <u> 0 </u> <u> 0.0 </u> %		
<u> 2 </u> <u> 14.3 </u> %				3. Medico <u> 2 </u> <u> 16.7 </u> %		
Femenino <u> 1 </u> <u> 50.0 </u> %				4. Ella sola <u> 0 </u> <u> 0.0 </u> %		
Masculino <u> 1 </u> <u> 50.0 </u> %				5. Marido <u> 0 </u> <u> 0.0 </u> %		
Mujeres en edad reproductiva				6. Otra Persona <u> 0 </u> <u> 0.0 </u> %		
<u> 12 </u>				16. Hubo alguna muerte materna durante el parto o post parto en la familia en el 2013 (hogares)		
17. Planifica la familia con su pareja:				1. Si <u> 0 </u> <u> 0.0 </u> % 2. No <u> 0 </u> <u> 0.0 </u> %		
<u> 1 </u> <u> 7.1 </u> %				17. Planifica la familia con su pareja:		
18. Tipo de método que usa:				1. Si <u> 4 </u> <u> 28.6 </u> % 2. No <u> 10 </u> <u> 71.4 </u> %		
<u> 1 </u> <u> 7.1 </u> %				1. Ritmo <u> 0 </u> <u> 0.0 </u> %		
<u> 2 </u> <u> 14.3 </u> %				2. Diu <u> 0 </u> <u> 0.0 </u> %		
Femenino <u> 1 </u> <u> 50.0 </u> %				3. Pastilla <u> 1 </u> <u> 25.0 </u> %		
Masculino <u> 1 </u> <u> 50.0 </u> %				4. Preservativo <u> 0 </u> <u> 0.0 </u> %		
Mujeres en edad reproductiva				5. Inyección <u> 2 </u> <u> 50.0 </u> %		
<u> 12 </u>				6. Operación <u> 1 </u> <u> 25.0 </u> %		
17. Planifica la familia con su pareja:				6.1. F <u> 1 </u> <u> 25.0 </u> %		
<u> 1 </u> <u> 7.1 </u> %				6.2. M <u> 0 </u> <u> 0.0 </u> %		
18. Tipo de método que usa:				1. Si <u> 4 </u> <u> 28.6 </u> % 2. No <u> 10 </u> <u> 71.4 </u> %		
<u> 1 </u> <u> 7.1 </u> %				1. Ritmo <u> 0 </u> <u> 0.0 </u> %		
<u> 2 </u> <u> 14.3 </u> %				2. Diu <u> 0 </u> <u> 0.0 </u> %		
Femenino <u> 1 </u> <u> 50.0 </u> %				3. Pastilla <u> 1 </u> <u> 25.0 </u> %		
Masculino <u> 1 </u> <u> 50.0 </u> %				4. Preservativo <u> 0 </u> <u> 0.0 </u> %		
Mujeres en edad reproductiva				5. Inyección <u> 2 </u> <u> 50.0 </u> %		
<u> 12 </u>				6. Operación <u> 1 </u> <u> 25.0 </u> %		
17. Planifica la familia con su pareja:				6.1. F <u> 1 </u> <u> 25.0 </u> %		
<u> 1 </u> <u> 7.1 </u> %				6.2. M <u> 0 </u> <u> 0.0 </u> %		

Indicadores Socioeconómicos Línea Base Municipio San Nicolás Copán.

19. Se murio en la familia un niño (a) menor de 5 años en el 2013:

1. Si 0 0.0 %

2. No 0 0.0 %

Femenino 0 ### %

Masculino 0 ### %

20. Se manifestaron en algun miembro de su familia las siguientes enfermedades, durante el 2013:

No	Tipo de enfermedad	Se manifesto		Sexo				Asistencia					
		Si	%	M	%	F	%	Publi ca	%	Priv ada	%	Pro pia	%
1	Infecciones Respiratorias Agudas	3	5	1	33	2	67	2	67	0	0	1	33
2	Dengue Clásico	2	3	2	67	0	0	1	33	0	0	1	33
3	Paludismo	0	0	0	0	0	0	0	0	0	0	0	0
4	Dengue Hemorrágico	0	0	0	0	0	0	0	0	0	0	0	0
5	Chagas	0	0	0	0	0	0	0	0	0	0	0	0
6	Alcoholismo	0	0	0	0	0	0	0	0	0	0	0	0
7	Discapacidad en edad de 5 en adelante	1	2	1	33	0	0	1	33	0	0	0	0
8	Tuberculosis	0	0	0	0	0	0	0	0	0	0	0	0
9	Cancer	0	0	0	0	0	0	0	0	0	0	0	0
10	Diarreas	0	0	0	0	0	0	0	0	0	0	0	0
11	De la piel	0	0	0	0	0	0	0	0	0	0	0	0
12	Otros:	4	7	1	33	3	100	3	100	1	33	0	0

21. Tipo de vivienda en uso:

Casa	<u>14</u>	<u>100.0</u> %
Apartamento Independiente	<u>0</u>	<u>0.0</u> %
Local no abitacional	<u>0</u>	<u>0.0</u> %
Cuarto mesón (cuarterias)	<u>0</u>	<u>0.0</u> %
Casa improvisada	<u>0</u>	<u>0.0</u> %

22. Materiales de construcción de las paredes:

1. Adobe	<u>9</u>	<u>64.3</u> %
2. Bloque	<u>1</u>	<u>7.1</u> %
3. Bahareque	<u>4</u>	<u>28.6</u> %
4. Madera	<u>0</u>	<u>0.0</u> %
5. Desperdicios	<u>0</u>	<u>0.0</u> %
6. Ladrillo	<u>0</u>	<u>0.0</u> %
7. Piedra	<u>0</u>	<u>0.0</u> %

23. Tenencia de la vivienda:

Propia totalmente pagada	<u>13</u>	<u>92.9</u> %
Dominio:		
Pleno	<u>8</u>	<u>61.5</u> %
Escritura	<u>0</u>	<u>0.0</u> %
Util	<u>5</u>	<u>38.5</u> %
Sexo:		
Masculino	<u>9</u>	<u>69.2</u> %
Femenino	<u>3</u>	<u>23.1</u> %
Ambos	<u>1</u>	<u>7.7</u> %
Propia Pagando	<u>0</u>	<u>0.0</u> %
Alquilada	<u>0</u>	<u>0.0</u> %
Prestada	<u>1</u>	<u>7.1</u> %

Indicadores Socioeconómicos Línea Base Municipio San Nicolás Copán.

24. Cuales son los principales problemas de la vivienda.			
No tiene repello	<u>12</u>	<u>85.7</u>	%
Piso de tierra	<u>9</u>	<u>64.3</u>	%
Falta de cielo falso	<u>12</u>	<u>85.7</u>	%
Problemas estructurales	<u>5</u>	<u>35.7</u>	%
Techo en mal estado	<u>5</u>	<u>35.7</u>	%
Ninguno	<u>0</u>	<u>0.0</u>	%
		Externo	<u>11</u> <u>91.7</u> %
		Interno	<u>10</u> <u>83.3</u> %
25. Condiciones de la vivienda:		29. Cuántas piezas se utilizan como dormitorio:	
Buena	<u>0</u>	<u>0.0</u>	%
Regular	<u>4</u>	<u>28.6</u>	%
Mala	<u>10</u>	<u>71.4</u>	%
		Una	<u>9</u> <u>64.3</u> %
		Dos	<u>2</u> <u>14.3</u> %
		Tres	<u>3</u> <u>21.4</u> %
		Cuatro y mas	<u>0</u> <u>0.0</u> %
26. Freceuntementeque utilizan para cocinar:		30. Cuántas familias viven en esta casa:	
Electricidad	<u>0</u>	<u>0.0</u>	%
Gas volátil (Chimbo)	<u>0</u>	<u>0.0</u>	%
Gas (Kerosén)	<u>0</u>	<u>0.0</u>	%
Leña	<u>14</u>	<u>#####</u>	%
No Cosina	<u>0</u>	<u>0.0</u>	%
		Una	<u>14</u> <u>100.0</u> %
		Dos	<u>0</u> <u>0.0</u> %
		Tres	<u>0</u> <u>0.0</u> %
		Cuatro	<u>0</u> <u>0.0</u> %
		Cinco y mas	<u>0</u> <u>0.0</u> %
		Familias <u>14</u>	
27. Cuantas piezas tiene esta vivienda:		31. Ha emigrado algun miembro de su hogar:	
Una	<u>4</u>	<u>28.6</u>	%
Dos	<u>3</u>	<u>21.4</u>	%
Tres	<u>3</u>	<u>21.4</u>	%
Cuatro	<u>1</u>	<u>7.1</u>	%
Cinco	<u>3</u>	<u>21.4</u>	%
Seis y mas	<u>0</u>	<u>0.0</u>	%
		Si	<u>3</u> <u>21.4</u> %
		Cuantos	<u>3</u> <u>21.4</u> %
		Sexo:	
		Maculino	<u>2</u> <u>66.7</u> %
		Femenino	<u>1</u> <u>33.3</u> %
		Dentro del pais	<u>2</u> <u>66.7</u> %
		Otro pais	<u>1</u> <u>33.3</u> %
		No	<u>12</u> <u>85.7</u> %
28. Cuantos baños tiene:		32. Conoce usted casos de violencia intrafamiliar en el barrio en el ultimo año:	
No tiene baño	<u>6</u>	<u>42.9</u>	%
Uno	<u>8</u>	<u>57.1</u>	%
Dos	<u>0</u>	<u>0.0</u>	%
Tres y mas	<u>0</u>	<u>0.0</u>	%
		Si	<u>0</u> <u>-</u> %
		Cuantos	<u>0</u> <u>###</u> %
		No	<u>0</u> <u>-</u> %

Indicadores Socioeconómicos Línea Base Municipio San Nicolás Copán.

33. Le ha sucedido algún caso de violencia a usted o a su familia en el ultimo año:

Si 0 0.0 % Cuantos 0 0.0 % No 0 0.0 %

34. Situación educativa actual, e igualdad entre los sexos, de los niños en edad escolar (4 a 23 años) (23)

Sexo		Grado que actualmente cursan o cursaron											Estudian ahora	
M	F	Pre Grado	Primer Grado	Segundo Grado	Tercero Grado	Cuarto Grado	Quinto Grado	Sexto Grado	Básico	Diver.	Univ.	Ning.	Si	No
12	11	0	7	3	2	1	1	5	2	0	0	2	14	9
52. %	47. %	0.0 %	30.4 %	13.0 %	8.7 %	4.3 %	4.3 %	21.7 %	8.7 %	0.0 %	0.0 %	8.7 %	60.5 %	39.1 %

35. Profesión u oficio e ingresos de los miembros de la familia en edad de trabajar:

Pea Ocupada y Desocupada

Si	%	No	%

Ingresos Menos de 1,000 27 100.0 %
 Ingresos entre Lps. 1,001 a 2,000 9 33.3 %
 Ingresos entre Lps. 2,001 a 4,000 7 25.9 %
 Ingresos entre Lps. 4,001 a 8,000 1 3.7 %
 Ingresos entre Lps. 8,001 y más 0 0.0 %

36. Alguien de la familia ha obtenido algún tipo de prestamo:

Si - %
 No - %
 M ##### %
 F ##### %

37. Reciben remesas:

Si - %
 No - %

39. Cuantos son los ingresos mensuales familiares:

Rangos (Lps)	Hogar	%
de 1,000.00		0
1,001 - 2,000		0
2,001 - 4,000		0
4,001 - 8,000		0
8,001 - 12,000		0
12,001 - 20,000		0
20,001 - 30,000		0
30,001 - 50,000		0
50,001 y Mas		0

38. Cuanto lps.

No.	Rango	Cant.	%
1	0.01 - 1000.00		#iDIV/0!
2	1000.01 -2000.00		#iDIV/0!
3	2000.01 - y mas		#iDIV/0!

40. Los ingresos familiares ajustan para alimentarse los:

1. 3 tiempos 0.0 %
 2. 2 tiempos 0.0 %
 3. 1 tiempos 0.0 %

Indicadores Socioeconómicos Línea Base Municipio San Nicolás Copán.

<p>41. Trabaja por cuenta propia la tierra alguien en la familia</p> <p>1. Si _____ 0.0 %</p> <p>2. No _____ 0.0 %</p> <p style="text-align: right;">M _____ ##### %</p> <p style="text-align: right;">F _____ ##### %</p> <p>Cuantos</p> <p>Uno _____ ##### %</p> <p>Dos _____ ##### %</p> <p>Tres _____ ##### %</p> <p>Cuatro _____ ##### %</p> <p>Cinco y mas _____ ##### %</p>	<p>43. Se producen alimentos en la familia:</p> <p>Si _____ 0.0 %</p> <p>No _____ 0.0 %</p>																																																																										
<p>42. Tipo de tenencia de la tierra</p> <p>1. Propia pagada _____ 0.0 %</p> <p>Pleno _____ #¡DIV/0! %</p> <p>Util _____ #¡DIV/0! %</p> <p>2. Propia pagando _____ 0.0 %</p> <p>3. Alquilada _____ 0.0 %</p> <p>4. Prestada _____ 0.0 %</p> <p>5. En litigio _____ 0.0 %</p> <p>6. Comunal _____ 0.0 %</p> <p>7. No tiene _____ 0.0 %</p>	<p>44. Producen suficientes alimentos para autoconsumo:</p> <p>Si _____ 0.0 %</p> <p>No _____ 0.0 %</p>																																																																										
<p>47. Cuantas mujeres de la familia participan en organizaciones:</p> <p>Ninguno _____ 0.0 %</p> <p>Uno _____ 0.0 %</p> <p>Dos _____ 0.0 %</p> <p>Tres y mas _____ 0.0 %</p>	<p>45. De los alimentos que producen obtienen exedentes para la venta:</p> <p>Si _____ 0.0 %</p> <p>No _____ 0.0 %</p>																																																																										
<p>Indicadores Socioeconómicos de San Nicolás, Copán</p>	<p>46. Cuantos hombres de la familia participan en organizaciones:</p> <p>Ninguno _____ 0.0 %</p> <p>Uno _____ 0.0 %</p> <p>Dos _____ 0.0 %</p> <p>Tres y mas _____ 0.0 %</p>																																																																										
<p>48. En la casa que habita existen los siguientes servicios publicos:</p> <table border="1" style="width: 100%; border-collapse: collapse;"> <thead> <tr> <th rowspan="2">No</th> <th rowspan="2">Servicios Publicos</th> <th colspan="2">Lo reciben</th> </tr> <tr> <th>Cant.</th> <th>%</th> </tr> </thead> <tbody> <tr><td>1</td><td>Agua de pozo propio</td><td></td><td>0.0</td></tr> <tr><td>2</td><td>Agua domiciliar de pozo comunal</td><td></td><td>0.0</td></tr> <tr><td>3</td><td>Acarrea agua de rio o quebrada</td><td></td><td>0.0</td></tr> <tr><td>4</td><td>Agua domiciliar por acueducto</td><td></td><td>0.0</td></tr> <tr><td>5</td><td>Agua domiciliar por Manguera</td><td></td><td>0.0</td></tr> <tr><td>6</td><td>Agua llave publica / fuente</td><td></td><td>0.0</td></tr> <tr><td>7</td><td>Reservorio de agua lluvia</td><td></td><td>0.0</td></tr> <tr><td>8</td><td>Servicio sanitario</td><td></td><td>0.0</td></tr> <tr><td>9</td><td>Letrina</td><td></td><td>0.0</td></tr> <tr><td>10</td><td>Usa la letrina</td><td></td><td>0.0</td></tr> <tr><td>11</td><td>Recolección de basura</td><td></td><td>0.0</td></tr> <tr><td>12</td><td>Aseo de calles</td><td></td><td>0.0</td></tr> <tr><td>13</td><td>Energia eléctrica domiciliaria</td><td></td><td>0.0</td></tr> <tr><td>14</td><td>Teléfono (Hondutel)</td><td></td><td>0.0</td></tr> <tr><td>15</td><td>Teléfono (Celular)</td><td></td><td>0.0</td></tr> <tr><td>16</td><td>Alumbrada publico</td><td></td><td>0.0</td></tr> <tr><td>17</td><td>Mantenimiento de calles</td><td></td><td>0.0</td></tr> </tbody> </table>		No	Servicios Publicos	Lo reciben		Cant.	%	1	Agua de pozo propio		0.0	2	Agua domiciliar de pozo comunal		0.0	3	Acarrea agua de rio o quebrada		0.0	4	Agua domiciliar por acueducto		0.0	5	Agua domiciliar por Manguera		0.0	6	Agua llave publica / fuente		0.0	7	Reservorio de agua lluvia		0.0	8	Servicio sanitario		0.0	9	Letrina		0.0	10	Usa la letrina		0.0	11	Recolección de basura		0.0	12	Aseo de calles		0.0	13	Energia eléctrica domiciliaria		0.0	14	Teléfono (Hondutel)		0.0	15	Teléfono (Celular)		0.0	16	Alumbrada publico		0.0	17	Mantenimiento de calles		0.0
No	Servicios Publicos			Lo reciben																																																																							
		Cant.	%																																																																								
1	Agua de pozo propio		0.0																																																																								
2	Agua domiciliar de pozo comunal		0.0																																																																								
3	Acarrea agua de rio o quebrada		0.0																																																																								
4	Agua domiciliar por acueducto		0.0																																																																								
5	Agua domiciliar por Manguera		0.0																																																																								
6	Agua llave publica / fuente		0.0																																																																								
7	Reservorio de agua lluvia		0.0																																																																								
8	Servicio sanitario		0.0																																																																								
9	Letrina		0.0																																																																								
10	Usa la letrina		0.0																																																																								
11	Recolección de basura		0.0																																																																								
12	Aseo de calles		0.0																																																																								
13	Energia eléctrica domiciliaria		0.0																																																																								
14	Teléfono (Hondutel)		0.0																																																																								
15	Teléfono (Celular)		0.0																																																																								
16	Alumbrada publico		0.0																																																																								
17	Mantenimiento de calles		0.0																																																																								

**Levantamiento De Indicadores Socioeconómicos
Ejemplo De Identificación De Viviendas Por Comunidad**





**Municipio De: San Nicolás, Copán
Código: 0419**

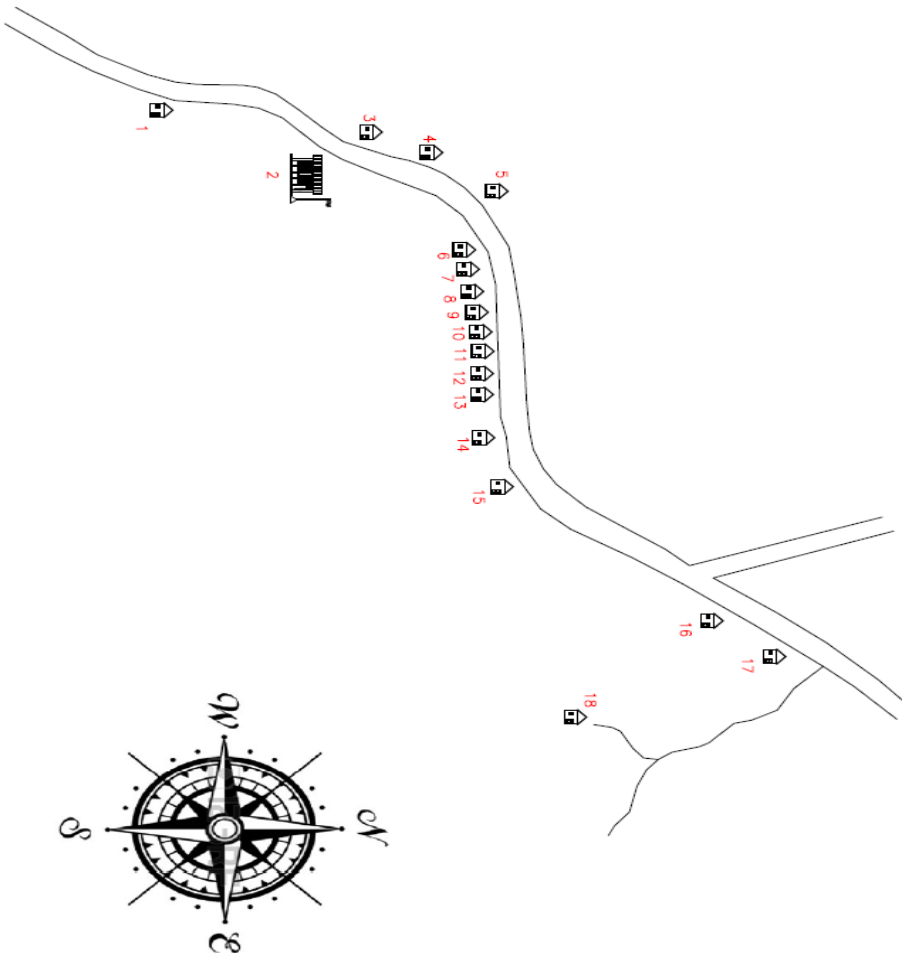
Comunidad: Caserío El Ocotillo.

Nº Vivienda	Nombre De Jefe De Familia	Ocupado	Desocupado	Edificio, Publico Negocio/ Otro	Estado Vivienda		
					B	R	M
1	Mirtala Brizuela			Construcción			
2	Escuela			Escuela			
3	Isabel Aragón		X				
4	Santos Inocente Regalado	X					
5	Martin De Jesús	X					
6	Ismael Santos	X					
7	José Adolfo Lara	X					
8	Paulina Fúnez	X					
9	Oscar Yovani Fúnez	X					
10	Rosa Santos	X					
11	Manuel De Jesús Pérez	X					
12	Rosa Elena Pérez	X		Pulpería			
13	María Suyapa Pérez	X					
14	Francisco Antonio Pérez	X					
15	Marcos Cartagena	X		Pulpería			
16	Carlos Cartagena		X				
17	Raúl Armando Puerto	X					
18	Luis Alonzo Brizuela	X					

Descripción Edificación	# Edificaciones
Viviendas Ocupadas	14
Viviendas Desocupadas	2
Iglesias	-
Centro Comunal	-
Escuela	1
Kínder	-
Cesar-Cesamos	-
Negocios	-
Edificios Gubernamentales	-
Otras	1
Total Edificaciones	18

EL OCOTILLO

SIMBOLOGIA	
CASERIO	EL OCOTILLO
MUNICIPIO	SAN NICOLAS
DEPARTAMENTO	COPAN
VIVIENDA	
ESCUELA	
CARRETERA	
CAMINO	



MANCOMUNIDAD CHORTI						
MUNICIPALIDAD DE SAN NICOLAS, COPÁN						
Encuesta Socioeconomica para Establecer Línea de Base a Nivel Municipal						
(en el marco de los ODM)						
DATOS GENERALES						
Municipio: San Nicolas, Copán						
Caserio: Pueblo Nuevo						
Población: <u> 250 </u>				Vivienda: <u> 58 </u>		
12. Clasificación de personas por rangos de edades y sexos				15. Quien atendió el parto		
No	Rangos de Edades	No. De Personas	Sexo		saben leer y escribir	
			F	M	F	M
1	Menores de 1 año	9	4	5	0	0
2	De 1 a 4 años	29	13	16	0	0
3	De 5 a 6 años	15	6	9	0	0
4	De 7 a 12 años	45	25	20	20	13
5	De 13 a 15 años	19	9	10	9	10
6	De 16 a 18 años	13	6	7	5	7
7	De 19 a 23 años	18	11	7	11	7
8	De 24 a 30 años	32	15	17	14	12
9	De 31 a 40 años	23	14	9	11	6
10	De 41 a 50 años	14	9	5	5	3
11	De 51 a 64 años	15	5	10	3	6
12	De 65 años y mas	18	7	11	1	5
13. Cuantas madres solteras hay en el hogar:				15. Quien atendió el parto		
<u> 13 </u> <u> 22.0 </u> %				1. Enfermera <u> 1 </u> <u> 1.8 </u> %		
14. Cuantos niñ@s nacieron en la familia durante 2013:				2. Partera <u> 0 </u> <u> 0.0 </u> %		
<u> 10 </u> <u> 17.2 </u> %				3. Medico <u> 9 </u> <u> 16.4 </u> %		
Femenino <u> </u> <u> 0.0 </u> %				4. Ella sola <u> 0 </u> <u> 0.0 </u> %		
Masculino <u> </u> <u> 0.0 </u> %				5. Marido <u> 0 </u> <u> 0.0 </u> %		
Mujeres en edad reproductiva				6. Otra Persona <u> 0 </u> <u> 0.0 </u> %		
<u> 55 </u>				16. Hubo alguna muerte materna durante el parto o post parto en la familia en el 2013 (hogares)		
				1. Si <u> 0 </u> <u> 0.0 </u> % 2. No <u> 0 </u> <u> 0.0 </u> %		
				17. Planifica la familia con su pareja:		
				1. Si <u> 20 </u> <u> 34.5 </u> % 2. No <u> 38 </u> <u> 65.5 </u> %		
				18. Tipo de método que usa:		
				1. Ritmo <u> 0 </u> <u> 0.0 </u> %		
				2. Diu <u> 0 </u> <u> 0.0 </u> %		
				3. Pastilla <u> 4 </u> <u> 20.0 </u> %		
				4. Preservativo <u> 0 </u> <u> 0.0 </u> %		
				5. Inyección <u> 13 </u> <u> 65.0 </u> %		
				6. Operación <u> 3 </u> <u> 15.0 </u> %		
				6.1. F <u> 3 </u> <u> 15.0 </u> %		
				6.2. M <u> 0 </u> <u> 0.0 </u> %		

Indicadores Socioeconómicos Línea Base Municipio San Nicolás Copán.

19. Se murio en la familia un niño (a) menor de 5 años en el 2013:

1. Si 0 0.0 %

2. No 0 0.0 %

Femenino 0 ### %

Masculino 0 ### %

20. Se manifestaron en elgun miembro de su familia las siguientes enfermedades, durante el 2013:

No	Tipo de enfermedad	Se manifesto		Sexo				Asistencia					
		Si	%	M	%	F	%	Publi ca	%	Priv ada	%	Pro pia	%
1	Infecciones Respiratorias Agudas	33	13	13	39	20	61	30	91	0	0	3	9
2	Dengue Clásico	11	4	3	9	8	24	4	12	1	3	6	18
3	Paludismo		0		0		0		0		0		0
4	Dengue Hemorrágico	2	1	1	3	1	3	2	6	0	0	0	0
5	Chagas		0		0		0		0		0		0
6	Alcoholismo	1	0	1	3	0	0	0	0	0	0	1	3
7	Discapacidad en edad de 5 en adelante	2	1	1	3	1	3	2	6	0	0	0	0
8	Tuberculosis		0		0		0		0		0		0
9	Cancer		0		0		0		0		0		0
10	Diarreas	1	0	1	3	0	0	0	0	0	0	1	3
11	De la piel	10	4	4	12	6	18	8	24	0	0	2	6
12	Otros:	10	4	3	9	7	21	8	24	0	0	2	6

21. Tipo de vivienda en uso:

Casa 56 96.6 %

Apartamento Independiente 2 3.4 %

Local no abitacional 0 0.0 %

Cuarto mesón (cuarterías) 0 0.0 %

Casa improvisada 0 0.0 %

22. Materiales de construcción de las paredes:

1. Adobe 44 75.9 %

2. Bloque 1 1.7 %

3. Bahareque 13 22.4 %

4. Madera 0 0.0 %

5. Desperdicios 0 0.0 %

6. Ladrillo 0 0.0 %

7. Piedra 0 0.0 %

23. Tenencia de la vivienda:

Propia totalmente pagada 47 81.0 %

Dominio:

Pleno 12 25.5 %

Escritura 22 46.8 %

Util 13 27.7 %

Sexo:

Masculino 35 74.5 %

Femenino 11 23.4 %

Ambos 1 2.1 %

Propia Pagando 0 0.0 %

Alquilada 2 3.4 %

Prestada 9 15.5 %

Indicadores Socioeconómicos Línea Base Municipio San Nicolás Copán.

<p>24. Cuales son los principales problemas de la vivienda.</p> <table> <tr> <td>No tiene repello</td> <td><u>42</u></td> <td><u>72.4</u></td> <td>%</td> <td>Externo</td> <td><u>41</u></td> <td><u>97.6</u></td> <td>%</td> <td>Interno</td> <td><u>39</u></td> <td><u>92.9</u></td> <td>%</td> </tr> <tr> <td>Piso de tierra</td> <td><u>36</u></td> <td><u>62.1</u></td> <td>%</td> <td></td> <td></td> <td></td> <td></td> <td></td> <td></td> <td></td> <td></td> </tr> <tr> <td>Falta de cielo falso</td> <td><u>58</u></td> <td><u>100.0</u></td> <td>%</td> <td></td> <td></td> <td></td> <td></td> <td></td> <td></td> <td></td> <td></td> </tr> <tr> <td>Problemas estructurales</td> <td><u>26</u></td> <td><u>44.8</u></td> <td>%</td> <td></td> <td></td> <td></td> <td></td> <td></td> <td></td> <td></td> <td></td> </tr> <tr> <td>Techo en mal estado</td> <td><u>16</u></td> <td><u>27.6</u></td> <td>%</td> <td></td> <td></td> <td></td> <td></td> <td></td> <td></td> <td></td> <td></td> </tr> <tr> <td>Ninguno</td> <td><u>58</u></td> <td><u>100.0</u></td> <td>%</td> <td></td> <td></td> <td></td> <td></td> <td></td> <td></td> <td></td> <td></td> </tr> </table>				No tiene repello	<u>42</u>	<u>72.4</u>	%	Externo	<u>41</u>	<u>97.6</u>	%	Interno	<u>39</u>	<u>92.9</u>	%	Piso de tierra	<u>36</u>	<u>62.1</u>	%									Falta de cielo falso	<u>58</u>	<u>100.0</u>	%									Problemas estructurales	<u>26</u>	<u>44.8</u>	%									Techo en mal estado	<u>16</u>	<u>27.6</u>	%									Ninguno	<u>58</u>	<u>100.0</u>	%								
No tiene repello	<u>42</u>	<u>72.4</u>	%	Externo	<u>41</u>	<u>97.6</u>	%	Interno	<u>39</u>	<u>92.9</u>	%																																																																
Piso de tierra	<u>36</u>	<u>62.1</u>	%																																																																								
Falta de cielo falso	<u>58</u>	<u>100.0</u>	%																																																																								
Problemas estructurales	<u>26</u>	<u>44.8</u>	%																																																																								
Techo en mal estado	<u>16</u>	<u>27.6</u>	%																																																																								
Ninguno	<u>58</u>	<u>100.0</u>	%																																																																								
<p>25. Condiciones de la vivienda:</p> <table> <tr> <td>Buena</td> <td><u>0</u></td> <td><u>0.0</u></td> <td>%</td> </tr> <tr> <td>Regular</td> <td><u>23</u></td> <td><u>39.7</u></td> <td>%</td> </tr> <tr> <td>Mala</td> <td><u>35</u></td> <td><u>60.3</u></td> <td>%</td> </tr> </table>				Buena	<u>0</u>	<u>0.0</u>	%	Regular	<u>23</u>	<u>39.7</u>	%	Mala	<u>35</u>	<u>60.3</u>	%	<p>29. Cuántas piezas se utilizan como dormitorio:</p> <table> <tr> <td>Una</td> <td><u>43</u></td> <td><u>74.1</u></td> <td>%</td> </tr> <tr> <td>Dos</td> <td><u>12</u></td> <td><u>20.7</u></td> <td>%</td> </tr> <tr> <td>Tres</td> <td><u>3</u></td> <td><u>5.2</u></td> <td>%</td> </tr> <tr> <td>Cuatro y mas</td> <td><u>0</u></td> <td><u>0.0</u></td> <td>%</td> </tr> </table>				Una	<u>43</u>	<u>74.1</u>	%	Dos	<u>12</u>	<u>20.7</u>	%	Tres	<u>3</u>	<u>5.2</u>	%	Cuatro y mas	<u>0</u>	<u>0.0</u>	%																																								
Buena	<u>0</u>	<u>0.0</u>	%																																																																								
Regular	<u>23</u>	<u>39.7</u>	%																																																																								
Mala	<u>35</u>	<u>60.3</u>	%																																																																								
Una	<u>43</u>	<u>74.1</u>	%																																																																								
Dos	<u>12</u>	<u>20.7</u>	%																																																																								
Tres	<u>3</u>	<u>5.2</u>	%																																																																								
Cuatro y mas	<u>0</u>	<u>0.0</u>	%																																																																								
<p>26. Freceuntementeque utilizan para cocinar:</p> <table> <tr> <td>Electricidad</td> <td><u>1</u></td> <td><u>1.7</u></td> <td>%</td> </tr> <tr> <td>Gas volátil (Chimbo)</td> <td><u>0</u></td> <td><u>0.0</u></td> <td>%</td> </tr> <tr> <td>Gas (Kerosén)</td> <td><u>0</u></td> <td><u>0.0</u></td> <td>%</td> </tr> <tr> <td>Leña</td> <td><u>58</u></td> <td><u>#####</u></td> <td>%</td> </tr> <tr> <td>No Cosina</td> <td><u>0</u></td> <td><u>0.0</u></td> <td>%</td> </tr> </table>				Electricidad	<u>1</u>	<u>1.7</u>	%	Gas volátil (Chimbo)	<u>0</u>	<u>0.0</u>	%	Gas (Kerosén)	<u>0</u>	<u>0.0</u>	%	Leña	<u>58</u>	<u>#####</u>	%	No Cosina	<u>0</u>	<u>0.0</u>	%	<p>30. Cuántas familias viven en esta casa:</p> <table> <tr> <td>Una</td> <td><u>57</u></td> <td><u>98.3</u></td> <td>%</td> <td></td> </tr> <tr> <td>Dos</td> <td><u>1</u></td> <td><u>1.7</u></td> <td>%</td> <td></td> </tr> <tr> <td>Tres</td> <td><u>0</u></td> <td><u>0.0</u></td> <td>%</td> <td></td> </tr> <tr> <td>Cuatro</td> <td><u>0</u></td> <td><u>0.0</u></td> <td>%</td> <td>Familias</td> </tr> <tr> <td>Cinco y mas</td> <td><u>0</u></td> <td><u>0.0</u></td> <td>%</td> <td><u>59</u></td> </tr> </table>				Una	<u>57</u>	<u>98.3</u>	%		Dos	<u>1</u>	<u>1.7</u>	%		Tres	<u>0</u>	<u>0.0</u>	%		Cuatro	<u>0</u>	<u>0.0</u>	%	Familias	Cinco y mas	<u>0</u>	<u>0.0</u>	%	<u>59</u>																							
Electricidad	<u>1</u>	<u>1.7</u>	%																																																																								
Gas volátil (Chimbo)	<u>0</u>	<u>0.0</u>	%																																																																								
Gas (Kerosén)	<u>0</u>	<u>0.0</u>	%																																																																								
Leña	<u>58</u>	<u>#####</u>	%																																																																								
No Cosina	<u>0</u>	<u>0.0</u>	%																																																																								
Una	<u>57</u>	<u>98.3</u>	%																																																																								
Dos	<u>1</u>	<u>1.7</u>	%																																																																								
Tres	<u>0</u>	<u>0.0</u>	%																																																																								
Cuatro	<u>0</u>	<u>0.0</u>	%	Familias																																																																							
Cinco y mas	<u>0</u>	<u>0.0</u>	%	<u>59</u>																																																																							
<p>27. Cuantas piezas tiene esta vivienda:</p> <table> <tr> <td>Una</td> <td><u>11</u></td> <td><u>19.0</u></td> <td>%</td> </tr> <tr> <td>Dos</td> <td><u>19</u></td> <td><u>32.8</u></td> <td>%</td> </tr> <tr> <td>Tres</td> <td><u>14</u></td> <td><u>24.1</u></td> <td>%</td> </tr> <tr> <td>Cuatro</td> <td><u>11</u></td> <td><u>19.0</u></td> <td>%</td> </tr> <tr> <td>Cinco</td> <td><u>2</u></td> <td><u>3.4</u></td> <td>%</td> </tr> <tr> <td>Seis y mas</td> <td><u>1</u></td> <td><u>1.7</u></td> <td>%</td> </tr> </table>				Una	<u>11</u>	<u>19.0</u>	%	Dos	<u>19</u>	<u>32.8</u>	%	Tres	<u>14</u>	<u>24.1</u>	%	Cuatro	<u>11</u>	<u>19.0</u>	%	Cinco	<u>2</u>	<u>3.4</u>	%	Seis y mas	<u>1</u>	<u>1.7</u>	%	<p>31. Ha emigrado algun miembro de su hogar:</p> <table> <tr> <td>Si</td> <td><u>8</u></td> <td><u>13.8</u></td> <td>%</td> </tr> <tr> <td>Cuantos</td> <td><u>15</u></td> <td><u>25.9</u></td> <td>%</td> </tr> <tr> <td>Sexo:</td> <td></td> <td></td> <td></td> </tr> <tr> <td>Maculino</td> <td><u>4</u></td> <td><u>26.7</u></td> <td>%</td> </tr> <tr> <td>Femenino</td> <td><u>11</u></td> <td><u>73.3</u></td> <td>%</td> </tr> <tr> <td>Dentro del país</td> <td><u>12</u></td> <td><u>80.0</u></td> <td>%</td> </tr> <tr> <td>Otro país</td> <td><u>3</u></td> <td><u>20.0</u></td> <td>%</td> </tr> <tr> <td>No</td> <td><u>50</u></td> <td><u>86.2</u></td> <td>%</td> </tr> </table>				Si	<u>8</u>	<u>13.8</u>	%	Cuantos	<u>15</u>	<u>25.9</u>	%	Sexo:				Maculino	<u>4</u>	<u>26.7</u>	%	Femenino	<u>11</u>	<u>73.3</u>	%	Dentro del país	<u>12</u>	<u>80.0</u>	%	Otro país	<u>3</u>	<u>20.0</u>	%	No	<u>50</u>	<u>86.2</u>	%												
Una	<u>11</u>	<u>19.0</u>	%																																																																								
Dos	<u>19</u>	<u>32.8</u>	%																																																																								
Tres	<u>14</u>	<u>24.1</u>	%																																																																								
Cuatro	<u>11</u>	<u>19.0</u>	%																																																																								
Cinco	<u>2</u>	<u>3.4</u>	%																																																																								
Seis y mas	<u>1</u>	<u>1.7</u>	%																																																																								
Si	<u>8</u>	<u>13.8</u>	%																																																																								
Cuantos	<u>15</u>	<u>25.9</u>	%																																																																								
Sexo:																																																																											
Maculino	<u>4</u>	<u>26.7</u>	%																																																																								
Femenino	<u>11</u>	<u>73.3</u>	%																																																																								
Dentro del país	<u>12</u>	<u>80.0</u>	%																																																																								
Otro país	<u>3</u>	<u>20.0</u>	%																																																																								
No	<u>50</u>	<u>86.2</u>	%																																																																								
<p>28. Cuantos baños tiene:</p> <table> <tr> <td>No tiene baño</td> <td><u>38</u></td> <td><u>65.5</u></td> <td>%</td> </tr> <tr> <td>Uno</td> <td><u>20</u></td> <td><u>34.5</u></td> <td>%</td> </tr> <tr> <td>Dos</td> <td><u>0</u></td> <td><u>0.0</u></td> <td>%</td> </tr> <tr> <td>Tres y mas</td> <td><u>0</u></td> <td><u>0.0</u></td> <td>%</td> </tr> </table>				No tiene baño	<u>38</u>	<u>65.5</u>	%	Uno	<u>20</u>	<u>34.5</u>	%	Dos	<u>0</u>	<u>0.0</u>	%	Tres y mas	<u>0</u>	<u>0.0</u>	%	<p>32. Conoce usted casos de violencia intrafamiliar en el barrio en el ultimo año:</p> <table> <tr> <td>Si</td> <td><u>3</u></td> <td><u>5.17</u></td> <td>%</td> <td>Cuantos</td> <td><u>3</u></td> <td><u>###</u></td> <td>%</td> </tr> <tr> <td>No</td> <td><u>55</u></td> <td><u>94.83</u></td> <td>%</td> <td></td> <td></td> <td></td> <td></td> </tr> </table>				Si	<u>3</u>	<u>5.17</u>	%	Cuantos	<u>3</u>	<u>###</u>	%	No	<u>55</u>	<u>94.83</u>	%																																								
No tiene baño	<u>38</u>	<u>65.5</u>	%																																																																								
Uno	<u>20</u>	<u>34.5</u>	%																																																																								
Dos	<u>0</u>	<u>0.0</u>	%																																																																								
Tres y mas	<u>0</u>	<u>0.0</u>	%																																																																								
Si	<u>3</u>	<u>5.17</u>	%	Cuantos	<u>3</u>	<u>###</u>	%																																																																				
No	<u>55</u>	<u>94.83</u>	%																																																																								

Indicadores Socioeconómicos Línea Base Municipio San Nicolás Copán.

33. Le ha sucedido algún caso de violencia a usted o a su familia en el ultimo año:

Si 2 3.4 % Cuantos 2 0.8 % No 56 96.6 %

34. Situación educativa actual, e igualdad entre los sexos, de los niños en edad escolar (4 a 23 años 119)

Sexo		Grado que actualmente cursan o cursaron											Estudian ahora	
M	F	Pre Grado	Primer Grado	Segundo Grado	Tercero Grado	Cuarto Grado	Quinto Grado	Sexto Grado	Básico	Diver.	Univ.	Ning.	Si	No
58	61	18	16	13	10	11	9	14	13	5	1	9	65	54
48. %	51. %	15.1 %	13.4 %	10.9 %	8.4 %	9.2 %	7.6 %	11.8 %	10.9 %	4.2 %	0.8 %	7.6 %	54.6 %	45.4 %

35. Profesión u oficio e ingresos de los miembros de la familia en edad de trabajar:

Pea Ocupada y Desocupada

Si	%	No	%	Ingresos	Cant.	%
79	46.5	91	53.5	Ingresos Menos de 1,000	108	136.7 %
				Ingresos entre Lps. 1,001 a 2,000	23	29.1 %
				Ingresos entre Lps. 2,001 a 4,000	32	40.5 %
				Ingresos entre Lps. 4,001 a 8,000	7	8.9 %
				Ingresos entre Lps. 8,001 y más	0	0.0 %

36. Alguien de la familia ha obtenido algún tipo de prestamo:

Si 5 8.62 %
 No 53 91.38 %
 M 3 60.00 %
 F 2 40.00 %

37. Reciben remesas:

Si 4 6.90 %
 No 54 93.10 %

39. Cuantos son los ingresos mensuales familiares:

Rangos (Lps)	Hogar	%
de 1,000.00	11	18.97
1,001 - 2,000	8	13.79
2,001 - 4,000	23	39.66
4,001 - 8,000	14	24.14
8,001 - 12,000	2	3.448
12,001 - 20,000	0	0
20,001 - 30,000	0	0
30,001 - 50,000	0	0
50,001 y Mas	0	0

38. Cuanto lps.

No.	Rango	Cant.	%
1	0.01 - 1000.00	3	75.00
2	1000.01 - 2000.00	1	25.00
3	2000.01 - y mas	0	-

40. Los ingresos familiares ajustan para alimentarse los:

1. 3 tiempos 37 63.8 %
 2. 2 tiempos 19 32.8 %
 3. 1 tiempos 2 3.4 %

Indicadores Socioeconómicos Línea Base Municipio San Nicolás Copán.

<p>41. Trabaja por cuenta propia la tierra alguien en la familia</p> <p>1. Si <u>30</u> <u>51.7</u> %</p> <p>2. No <u>28</u> <u>48.3</u> %</p> <p>M <u>29</u> <u>96.7</u> %</p> <p>F <u>1</u> <u>3.3</u> %</p> <p>Cuantos</p> <p>Uno <u>26</u> <u>86.7</u> %</p> <p>Dos <u>2</u> <u>6.7</u> %</p> <p>Tres <u>2</u> <u>6.7</u> %</p> <p>Cuatro <u>0</u> <u>0.0</u> %</p> <p>Cinco y mas <u>0</u> <u>0.0</u> %</p>	<p>43. Se producen alimentos en la familia:</p> <p>Si <u>31</u> <u>53.4</u> %</p> <p>No <u>27</u> <u>46.6</u> %</p>																																																																										
<p>42. Tipo de tenencia de la tierra</p> <p>1. Propia pagada <u>5</u> <u>8.6</u> %</p> <p>Pleno <u>4</u> <u>80.0</u> %</p> <p>Util <u>1</u> <u>20.0</u> %</p> <p>2. Propia pagando <u>0</u> <u>0.0</u> %</p> <p>3. Alquilada <u>17</u> <u>29.3</u> %</p> <p>4. Prestada <u>10</u> <u>17.2</u> %</p> <p>5. En litigio <u>0</u> <u>0.0</u> %</p> <p>6. Comunal <u>0</u> <u>0.0</u> %</p> <p>7. No tiene <u>26</u> <u>44.8</u> %</p>	<p>44. Producen suficientes alimentos para autoconsumo:</p> <p>Si <u>29</u> <u>50.0</u> %</p> <p>No <u>29</u> <u>50.0</u> %</p>																																																																										
<p>47. Cuantas mujeres de la familia participan en organizaciones:</p> <p>Ninguno <u>38</u> <u>65.5</u> %</p> <p>Uno <u>17</u> <u>29.3</u> %</p> <p>Dos <u>0</u> <u>0.0</u> %</p> <p>Tres y mas <u>3</u> <u>5.2</u> %</p>	<p>45. De los alimentos que producen obtienen exedentes para la venta:</p> <p>Si <u>4</u> <u>6.9</u> %</p> <p>No <u>54</u> <u>93.1</u> %</p>																																																																										
<p>Indicadores Socioeconómicos de San Nicolás, Copán</p>	<p>46. Cuantos hombres de la familia participan en organizaciones:</p> <p>Ninguno <u>42</u> <u>72.4</u> %</p> <p>Uno <u>15</u> <u>25.9</u> %</p> <p>Dos <u>0</u> <u>0.0</u> %</p> <p>Tres y mas <u>1</u> <u>1.7</u> %</p>																																																																										
	<p>48. En la casa que habita existen los siguientes servicios publicos:</p> <table border="1"> <thead> <tr> <th rowspan="2">No</th> <th rowspan="2">Servicios Publicos</th> <th colspan="2">Lo reciben</th> </tr> <tr> <th>Cant.</th> <th>%</th> </tr> </thead> <tbody> <tr> <td>1</td> <td>Agua de pozo propio</td> <td>3</td> <td>5.2</td> </tr> <tr> <td>2</td> <td>Agua domiciliar de pozo comunal</td> <td>38</td> <td>65.5</td> </tr> <tr> <td>3</td> <td>Acarrea agua de rio o quebrada</td> <td>0</td> <td>0.0</td> </tr> <tr> <td>4</td> <td>Agua domiciliar por acueducto</td> <td>33</td> <td>56.9</td> </tr> <tr> <td>5</td> <td>Agua domiciliar por Manguera</td> <td>0</td> <td>0.0</td> </tr> <tr> <td>6</td> <td>Agua llave publica / fuente</td> <td>25</td> <td>43.1</td> </tr> <tr> <td>7</td> <td>Reservorio de agua lluvia</td> <td>1</td> <td>1.7</td> </tr> <tr> <td>8</td> <td>Servicio sanitario</td> <td>11</td> <td>19.0</td> </tr> <tr> <td>9</td> <td>Letrina</td> <td>9</td> <td>15.5</td> </tr> <tr> <td>10</td> <td>Usa la letrina</td> <td>9</td> <td>15.5</td> </tr> <tr> <td>11</td> <td>Recolección de basura</td> <td>0</td> <td>0.0</td> </tr> <tr> <td>12</td> <td>Aseo de calles</td> <td>0</td> <td>0.0</td> </tr> <tr> <td>13</td> <td>Energia eléctrica domiciliaria</td> <td>32</td> <td>55.2</td> </tr> <tr> <td>14</td> <td>Teléfono (Hondutel)</td> <td>0</td> <td>0.0</td> </tr> <tr> <td>15</td> <td>Teléfono (Celular)</td> <td>40</td> <td>69.0</td> </tr> <tr> <td>16</td> <td>Alumbrada publico</td> <td>19</td> <td>32.8</td> </tr> <tr> <td>17</td> <td>Mantenimiento de calles</td> <td>19</td> <td>32.8</td> </tr> </tbody> </table>	No	Servicios Publicos	Lo reciben		Cant.	%	1	Agua de pozo propio	3	5.2	2	Agua domiciliar de pozo comunal	38	65.5	3	Acarrea agua de rio o quebrada	0	0.0	4	Agua domiciliar por acueducto	33	56.9	5	Agua domiciliar por Manguera	0	0.0	6	Agua llave publica / fuente	25	43.1	7	Reservorio de agua lluvia	1	1.7	8	Servicio sanitario	11	19.0	9	Letrina	9	15.5	10	Usa la letrina	9	15.5	11	Recolección de basura	0	0.0	12	Aseo de calles	0	0.0	13	Energia eléctrica domiciliaria	32	55.2	14	Teléfono (Hondutel)	0	0.0	15	Teléfono (Celular)	40	69.0	16	Alumbrada publico	19	32.8	17	Mantenimiento de calles	19	32.8
	No			Servicios Publicos	Lo reciben																																																																						
		Cant.	%																																																																								
	1	Agua de pozo propio	3	5.2																																																																							
	2	Agua domiciliar de pozo comunal	38	65.5																																																																							
	3	Acarrea agua de rio o quebrada	0	0.0																																																																							
	4	Agua domiciliar por acueducto	33	56.9																																																																							
	5	Agua domiciliar por Manguera	0	0.0																																																																							
	6	Agua llave publica / fuente	25	43.1																																																																							
	7	Reservorio de agua lluvia	1	1.7																																																																							
	8	Servicio sanitario	11	19.0																																																																							
	9	Letrina	9	15.5																																																																							
	10	Usa la letrina	9	15.5																																																																							
	11	Recolección de basura	0	0.0																																																																							
	12	Aseo de calles	0	0.0																																																																							
	13	Energia eléctrica domiciliaria	32	55.2																																																																							
14	Teléfono (Hondutel)	0	0.0																																																																								
15	Teléfono (Celular)	40	69.0																																																																								
16	Alumbrada publico	19	32.8																																																																								
17	Mantenimiento de calles	19	32.8																																																																								

**Levantamiento De Indicadores Socioeconómicos
Ejemplo De Identificación De Viviendas Por Comunidad**

**Municipio De: San Nicolás, Copán
Código: 0419**

Comunidad: Caserío El Pueblo Nuevo.

Nº Vivienda	Nombre De Jefe De Familia	Ocupado	Desocupado	Edificio, Publico Negocio/ Otro	Estado Vivienda		
					B	R	M
1	José Domingo López	X			X		
2	Darwin López			Construcción			
3	Ignacio Portillo	X					X
4	Mercedes Muñoz	X					X
5	Wilmer Villeda	X				X	
6	Amílcar Benítez		X				
7	María Rufina Méndez	X					X
8	Samuel Antonio Contreras	X				X	
9	Elisandro Vásquez Días	X				X	
10	Gregorio Murillo	X					X
11	Juan Manuel Contreras	X					X
12	Alonzo Murillo			Construcción			
13	Juan Contreras			Galera			
14	Manuel De Jesús Portillo	X					X
15	Efraín Díaz	X					X
16	Juan Manuel Alvarado	X					X
17	Reimundo Pineda		X				
18	Francisco Quintanilla	X				X	
19	Juan Carlos Melgar	X				X	
20	Rosa Lidia Quintanilla	X				X	
21	Marcial Contreras	X					X
22	Manuel Antonio Portillo	X				X	
23	Selvin Portillo			Construcción			
24	Fredy Manuel Orellana	X					X
25	Carmelina Mejía	X					X
26	Carmelina Benítez		X				
27	Julia Orellana			Construcción			
28	Julia Orellana	X					X
29	Humberto Alvarado	X					X
30	Silvia Johana Trochez	X					X

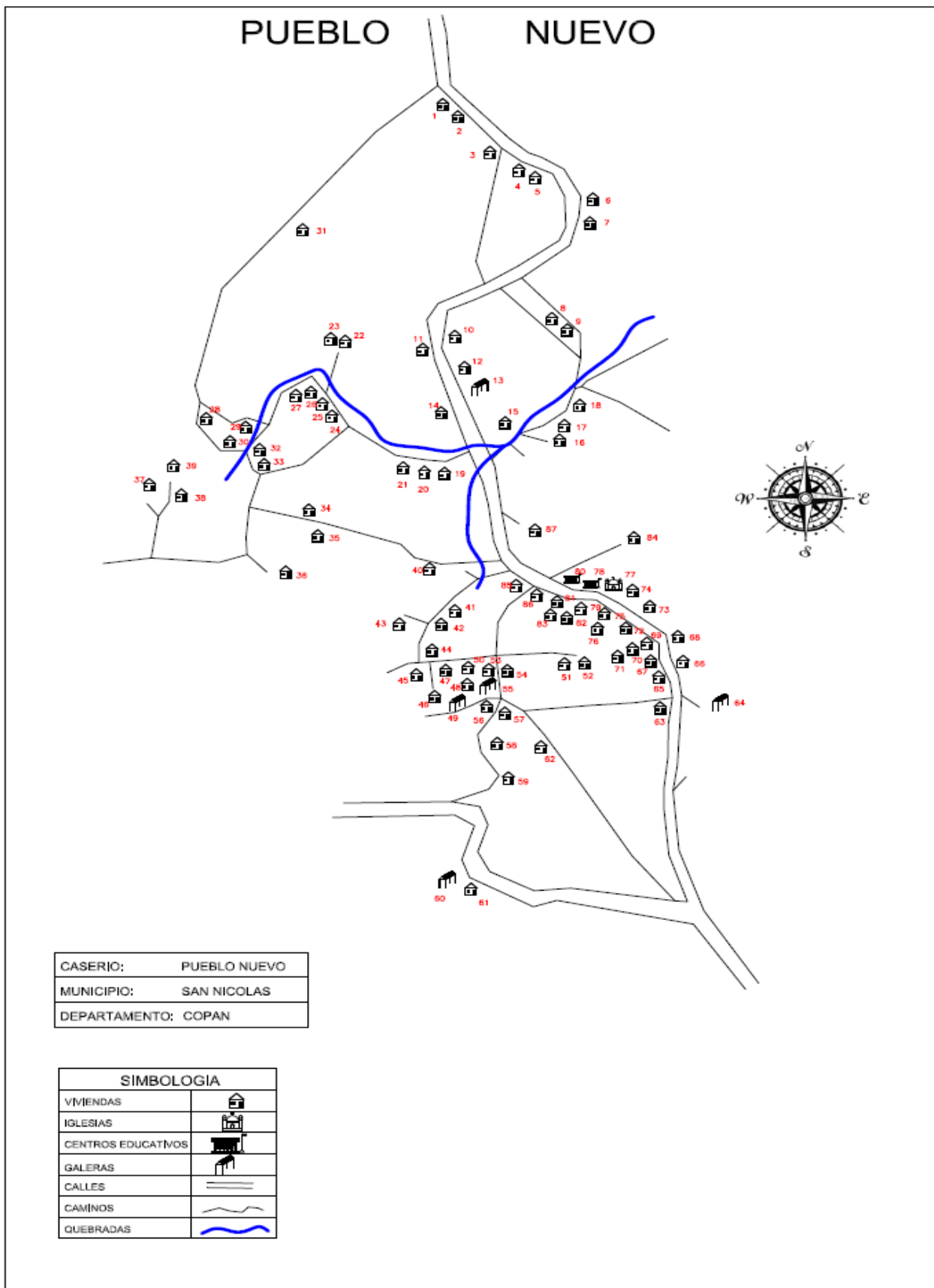
Indicadores Socioeconómicos Línea Base Municipio San Nicolás Copán.

31	Mauricio Licona		X			
32	Maritza Vásquez		X			
33	Silvia Johana Trochez			Construcción		
34	Raymundo Pineda	X				X
35	José Reynaldo García	X				X
36	Herminio Lara	X			X	
37	German Amílcar Contreras	X				X
38	Julián Mejía	X				X
39	Antonio Giménez	X				X
40	Santos Catalina Lira	X				X
41	Santos Lara Salvador		X			
42	Hilario Alvarado	X			X	
43	Antonio Melgar	X			X	
44	Rosario Arita		X			
45	María Socorro Arita	X			X	
46	Vicente Arita		X			
47	Porfirio Arita	X			X	
48	Carlos Obispo Arita	X			X	
49	Roberto Aguilar			Galera		
50	Silvano Arita	X			X	
51	Juan Pineda	X				X
52	Guillermo Mejía	X			X	
53	Pablo Roberto Aguilar		X			
54	Marta Julia Aguilar		X			
55	Pablo Aguilar			Galera		
56	José Pineda		X			
57	Julio Cesar Villanueva			Construcción		
58	Domingo Contreras	X				X
59	Jesús Vásquez	X			X	
60	Antonio Chavarría			Galera		

Indicadores Socioeconómicos Línea Base Municipio San Nicolás Copán.

61	Antonio Chavarría		X				
62	Abigail Orellana	X				X	
63	José Mejía		X				
64	Bernardo Aguilar			Establo			
65	José Luis Contreras	X				X	
66	Amílcar Benítez		X				
67	Francisco Escobar		X				
68	Marlen Suyapa Mejía	X					X
69	Eldin Antonio Contreras	X				X	
70	María Esperanza Escobar	X					X
71	Marta Julia Mejía	X					X
72	Valentina Contreras	X					X
73	Isabel Mejía	X				X	
74	Miguel Benítez			Construcción			
75	Rafael Santos			Construcción			
76	Rafael Santos	X					X
77	Iglesia Católica			Construcción			
78	Esc.Agusto C. Coello			Escuela			
79	Humberto Bautista		X				
80	Kinder			S. Comunal			
81	Marcos Benítez	X					X
82	Wilson Rene Benítez	X				X	
83	Jorge Alberto Benítez	X				X	
84	María Santos Lara	X					X
85	Agustín Arita Vásquez	X				X	
86	Daniel Lara		X				
87	Bernardo Díaz	X					X
88	José Hernán Bautista	X				X	
89	Jesús Bautista	X			X		

Descripción Edificación	# Edificaciones
Viviendas Ocupadas	57
Viviendas Desocupadas	16
Iglesias	1
Centro Comunal	1
Escuela	1
Kínder	-----
Cesar-Cesamos	-----
Negocios	-----
Edificios Gubernamentales	-----
Otras	13
Total Edificaciones	89



MANCOMUNIDAD CHORTI MUNICIPALIDAD DE SAN NICOLAS, COPÁN Encuesta Socioeconomica para Establecer Línea de Base a Nivel Municipal (en el marco de los ODM)						
DATOS GENERALES						
Municipio: San Nicolas, Copán						
Caserio: El Rincon						
Población: <u> 12 </u>				Vivienda: <u> 2 </u>		
12. Clasificación de personas por rangos de edades y sexos				15. Quien atendio el parto		
No	Rangos de Edades	No. De Personas	Sexo		saben leer y escribir	
			F	M	F	M
1	Menores de 1 año	0				
2	De 1 a 4 años	0				
3	De 5 a 6 años	0				
4	De 7 a 12 años	2	1	1	1	0
5	De 13 a 15 años	2	1	1	0	0
6	De 16 a 18 años	2	1	1	0	1
7	De 19 a 23 años	2	1	1	0	1
8	De 24 a 30 años	0				
9	De 31 a 40 años	1	1	0	0	0
10	De 41 a 50 años	1	1	0	0	0
11	De 51 a 64 años	2	0	2	0	1
12	De 65 años y mas	0				
13. Cuantas madres solteras hay en el hogar: <u> 0 </u> <u> 0.0 </u> %				15. Quien atendio el parto 1. Enfermera <u> 0 </u> <u> 0.0 </u> % 2. Partera <u> 0 </u> <u> 0.0 </u> % 3. Medico <u> 0 </u> <u> 0.0 </u> % 4. Ella sola <u> 0 </u> <u> 0.0 </u> % 5. Marido <u> 0 </u> <u> 0.0 </u> % 6. Otra Persona <u> 0 </u> <u> 0.0 </u> %		
14. Cuantos niñ@s nacieron en la familia durante 2013: <u> 0 </u> <u> 0.0 </u> % <div style="text-align: right;"> Femenino <u> 0 </u> <u> #### </u> % Masculino <u> 0 </u> <u> #### </u> % </div> Mujeres en edad reproductiva <u> 4 </u>				16. Hubo alguna muerte materna durante el parto o post parto en la familia en el 2013 (hogares) 1. Si <u> 0 </u> <u> 0.0 </u> % 2. No <u> 0 </u> <u> 0.0 </u> %		
				17. Planifica la familia con su pareja: 1. Si <u> 0 </u> <u> 0.0 </u> % 2. No <u> 0 </u> <u> 0.0 </u> %		
				18. Tipo de método que usa: 1. Ritmo <u> 0 </u> <u> ##### </u> % 2. Diu <u> 0 </u> <u> ##### </u> % 3. Pastilla <u> 0 </u> <u> ##### </u> % 4. Preservativo <u> 0 </u> <u> ##### </u> % 5. Inyección <u> 0 </u> <u> ##### </u> % 6. Operación <u> 0 </u> <u> ##### </u> % 6.1. F <u> 0 </u> <u> ##### </u> % 6.2. M <u> 0 </u> <u> ##### </u> %		

Indicadores Socioeconómicos Línea Base Municipio San Nicolás Copán.

19. Se murio en la familia un niño (a) menor de 5 años en el 2013:

1. Si 0 0.0 %

2. No 0 0.0 %

Femenino 0 #### %

Masculino 0 #### %

20. Se manifestaron en elgun miembro de su familia las siguientes enfermedades, durante el 2013:

No	Tipo de enfermedad	Se manifesto		Sexo				Asistencia					
		Si	%	M	%	F	%	Publi ca	%	Priv ada	%	Pro pia	%
1	Infecciones Respiratorias Agudas	1	8	0	0	1	100	0	0	0	0	1	100
2	Dengue Clásico		0		0		0		0		0		0
3	Paludismo	1	8	0	0	1	100	0	0	0	0	1	100
4	Dengue Hemorrágico		0		0		0		0		0		0
5	Chagas		0		0		0		0		0		0
6	Alcoholismo		0		0		0		0		0		0
7	Discapacidad en edad de 5 en adelante		0		0		0		0		0		0
8	Tuberculosis		0		0		0		0		0		0
9	Cancer		0		0		0		0		0		0
10	Diarreas		0		0		0		0		0		0
11	De la piel		0		0		0		0		0		0
12	Otros:	2	17	0	0	2	200	1	100	0	0	1	100

21. Tipo de vivienda en uso:

Casa 2 100.0 %

Apartamento Independiente 0 0.0 %

Local no abitacional 0 0.0 %

Cuarto mesón (cuarterías) 0 0.0 %

Casa improvisada 0 0.0 %

22. Materiales de construcción de las paredes:

1. Adobe 1 50.0 %

2. Bloque 1 50.0 %

3. Bahareque 0 0.0 %

4. Madera 0 0.0 %

5. Desperdicios 0 0.0 %

6. Ladrillo 0 0.0 %

7. Piedra 0 0.0 %

23. Tenencia de la vivienda:

Propia totalmente pagada 0 0.0 %

Dominio:

Pleno 0 #### %

Escritura 0 #### %

Util 0 #### %

Sexo:

Masculino 0 #### %

Femenino 0 #### %

Ambos 0 #### %

Propia Pagando 0 0.0 %

Alquilada 0 0.0 %

Prestada 2 #### %

Indicadores Socioeconómicos Línea Base Municipio San Nicolás Copán.

<p>24. Cuales son los principales problemas de la vivienda.</p> <table> <tr> <td>No tiene repello</td> <td><u>2</u></td> <td><u>100.0</u></td> <td>%</td> <td>Externo</td> <td><u>2</u></td> <td><u>100.0</u></td> <td>%</td> <td>Interno</td> <td><u>2</u></td> <td><u>#####</u></td> <td>%</td> </tr> <tr> <td>Piso de tierra</td> <td><u>1</u></td> <td><u>50.0</u></td> <td>%</td> <td></td> <td></td> <td></td> <td></td> <td></td> <td></td> <td></td> <td></td> </tr> <tr> <td>Falta de cielo falso</td> <td><u>2</u></td> <td><u>100.0</u></td> <td>%</td> <td></td> <td></td> <td></td> <td></td> <td></td> <td></td> <td></td> <td></td> </tr> <tr> <td>Problemas estructurales</td> <td><u>1</u></td> <td><u>50.0</u></td> <td>%</td> <td></td> <td></td> <td></td> <td></td> <td></td> <td></td> <td></td> <td></td> </tr> <tr> <td>Techo en mal estado</td> <td><u>1</u></td> <td><u>50.0</u></td> <td>%</td> <td></td> <td></td> <td></td> <td></td> <td></td> <td></td> <td></td> <td></td> </tr> <tr> <td>Ninguno</td> <td><u>0</u></td> <td><u>0.0</u></td> <td>%</td> <td></td> <td></td> <td></td> <td></td> <td></td> <td></td> <td></td> <td></td> </tr> </table>				No tiene repello	<u>2</u>	<u>100.0</u>	%	Externo	<u>2</u>	<u>100.0</u>	%	Interno	<u>2</u>	<u>#####</u>	%	Piso de tierra	<u>1</u>	<u>50.0</u>	%									Falta de cielo falso	<u>2</u>	<u>100.0</u>	%									Problemas estructurales	<u>1</u>	<u>50.0</u>	%									Techo en mal estado	<u>1</u>	<u>50.0</u>	%									Ninguno	<u>0</u>	<u>0.0</u>	%								
No tiene repello	<u>2</u>	<u>100.0</u>	%	Externo	<u>2</u>	<u>100.0</u>	%	Interno	<u>2</u>	<u>#####</u>	%																																																																
Piso de tierra	<u>1</u>	<u>50.0</u>	%																																																																								
Falta de cielo falso	<u>2</u>	<u>100.0</u>	%																																																																								
Problemas estructurales	<u>1</u>	<u>50.0</u>	%																																																																								
Techo en mal estado	<u>1</u>	<u>50.0</u>	%																																																																								
Ninguno	<u>0</u>	<u>0.0</u>	%																																																																								
<p>25. Condiciones de la vivienda:</p> <table> <tr> <td>Buena</td> <td><u>0</u></td> <td><u>0.0</u></td> <td>%</td> </tr> <tr> <td>Regular</td> <td><u>0</u></td> <td><u>0.0</u></td> <td>%</td> </tr> <tr> <td>Mala</td> <td><u>2</u></td> <td><u>100.0</u></td> <td>%</td> </tr> </table>				Buena	<u>0</u>	<u>0.0</u>	%	Regular	<u>0</u>	<u>0.0</u>	%	Mala	<u>2</u>	<u>100.0</u>	%	<p>29. Cuántas piezas se utilizan como dormitorio:</p> <table> <tr> <td>Una</td> <td><u>1</u></td> <td><u>50.0</u></td> <td>%</td> </tr> <tr> <td>Dos</td> <td><u>1</u></td> <td><u>50.0</u></td> <td>%</td> </tr> <tr> <td>Tres</td> <td><u>0</u></td> <td><u>0.0</u></td> <td>%</td> </tr> <tr> <td>Cuatro y mas</td> <td><u>0</u></td> <td><u>0.0</u></td> <td>%</td> </tr> </table>				Una	<u>1</u>	<u>50.0</u>	%	Dos	<u>1</u>	<u>50.0</u>	%	Tres	<u>0</u>	<u>0.0</u>	%	Cuatro y mas	<u>0</u>	<u>0.0</u>	%																																								
Buena	<u>0</u>	<u>0.0</u>	%																																																																								
Regular	<u>0</u>	<u>0.0</u>	%																																																																								
Mala	<u>2</u>	<u>100.0</u>	%																																																																								
Una	<u>1</u>	<u>50.0</u>	%																																																																								
Dos	<u>1</u>	<u>50.0</u>	%																																																																								
Tres	<u>0</u>	<u>0.0</u>	%																																																																								
Cuatro y mas	<u>0</u>	<u>0.0</u>	%																																																																								
<p>26. Freceuntementeque utilizan para cocinar:</p> <table> <tr> <td>Electricidad</td> <td><u>0</u></td> <td><u>0.0</u></td> <td>%</td> </tr> <tr> <td>Gas volátil (Chimbo)</td> <td><u>0</u></td> <td><u>0.0</u></td> <td>%</td> </tr> <tr> <td>Gas (Kerosén)</td> <td><u>0</u></td> <td><u>0.0</u></td> <td>%</td> </tr> <tr> <td>Leña</td> <td><u>2</u></td> <td><u>#####</u></td> <td>%</td> </tr> <tr> <td>No Cosina</td> <td><u>0</u></td> <td><u>0.0</u></td> <td>%</td> </tr> </table>				Electricidad	<u>0</u>	<u>0.0</u>	%	Gas volátil (Chimbo)	<u>0</u>	<u>0.0</u>	%	Gas (Kerosén)	<u>0</u>	<u>0.0</u>	%	Leña	<u>2</u>	<u>#####</u>	%	No Cosina	<u>0</u>	<u>0.0</u>	%	<p>30. Cuántas familias viven en esta casa:</p> <table> <tr> <td>Una</td> <td><u>2</u></td> <td><u>100.0</u></td> <td>%</td> <td></td> </tr> <tr> <td>Dos</td> <td><u>0</u></td> <td><u>0.0</u></td> <td>%</td> <td></td> </tr> <tr> <td>Tres</td> <td><u>0</u></td> <td><u>0.0</u></td> <td>%</td> <td></td> </tr> <tr> <td>Cuatro</td> <td><u>0</u></td> <td><u>0.0</u></td> <td>%</td> <td>Familias</td> </tr> <tr> <td>Cinco y mas</td> <td><u>0</u></td> <td><u>0.0</u></td> <td>%</td> <td><u>2</u></td> </tr> </table>				Una	<u>2</u>	<u>100.0</u>	%		Dos	<u>0</u>	<u>0.0</u>	%		Tres	<u>0</u>	<u>0.0</u>	%		Cuatro	<u>0</u>	<u>0.0</u>	%	Familias	Cinco y mas	<u>0</u>	<u>0.0</u>	%	<u>2</u>																							
Electricidad	<u>0</u>	<u>0.0</u>	%																																																																								
Gas volátil (Chimbo)	<u>0</u>	<u>0.0</u>	%																																																																								
Gas (Kerosén)	<u>0</u>	<u>0.0</u>	%																																																																								
Leña	<u>2</u>	<u>#####</u>	%																																																																								
No Cosina	<u>0</u>	<u>0.0</u>	%																																																																								
Una	<u>2</u>	<u>100.0</u>	%																																																																								
Dos	<u>0</u>	<u>0.0</u>	%																																																																								
Tres	<u>0</u>	<u>0.0</u>	%																																																																								
Cuatro	<u>0</u>	<u>0.0</u>	%	Familias																																																																							
Cinco y mas	<u>0</u>	<u>0.0</u>	%	<u>2</u>																																																																							
<p>27. Cuantas piezas tiene esta vivienda:</p> <table> <tr> <td>Una</td> <td><u>1</u></td> <td><u>50.0</u></td> <td>%</td> </tr> <tr> <td>Dos</td> <td><u>0</u></td> <td><u>0.0</u></td> <td>%</td> </tr> <tr> <td>Tres</td> <td><u>1</u></td> <td><u>50.0</u></td> <td>%</td> </tr> <tr> <td>Cuatro</td> <td><u>0</u></td> <td><u>0.0</u></td> <td>%</td> </tr> <tr> <td>Cinco</td> <td><u>0</u></td> <td><u>0.0</u></td> <td>%</td> </tr> <tr> <td>Seis y mas</td> <td><u>0</u></td> <td><u>0.0</u></td> <td>%</td> </tr> </table>				Una	<u>1</u>	<u>50.0</u>	%	Dos	<u>0</u>	<u>0.0</u>	%	Tres	<u>1</u>	<u>50.0</u>	%	Cuatro	<u>0</u>	<u>0.0</u>	%	Cinco	<u>0</u>	<u>0.0</u>	%	Seis y mas	<u>0</u>	<u>0.0</u>	%	<p>31. Ha emigrado algun miembro de su hogar:</p> <table> <tr> <td>Si</td> <td><u>0</u></td> <td><u>0.0</u></td> <td>%</td> </tr> <tr> <td>Cuantos</td> <td><u>0</u></td> <td><u>0.0</u></td> <td>%</td> </tr> <tr> <td>Sexo:</td> <td></td> <td></td> <td></td> </tr> <tr> <td>Maculino</td> <td><u>0</u></td> <td><u>#####</u></td> <td>%</td> </tr> <tr> <td>Femenino</td> <td><u>0</u></td> <td><u>#####</u></td> <td>%</td> </tr> <tr> <td>Dentro del país</td> <td><u>0</u></td> <td><u>#####</u></td> <td>%</td> </tr> <tr> <td>Otro país</td> <td><u>0</u></td> <td><u>#####</u></td> <td>%</td> </tr> <tr> <td>No</td> <td><u>0</u></td> <td><u>0.0</u></td> <td>%</td> </tr> </table>				Si	<u>0</u>	<u>0.0</u>	%	Cuantos	<u>0</u>	<u>0.0</u>	%	Sexo:				Maculino	<u>0</u>	<u>#####</u>	%	Femenino	<u>0</u>	<u>#####</u>	%	Dentro del país	<u>0</u>	<u>#####</u>	%	Otro país	<u>0</u>	<u>#####</u>	%	No	<u>0</u>	<u>0.0</u>	%												
Una	<u>1</u>	<u>50.0</u>	%																																																																								
Dos	<u>0</u>	<u>0.0</u>	%																																																																								
Tres	<u>1</u>	<u>50.0</u>	%																																																																								
Cuatro	<u>0</u>	<u>0.0</u>	%																																																																								
Cinco	<u>0</u>	<u>0.0</u>	%																																																																								
Seis y mas	<u>0</u>	<u>0.0</u>	%																																																																								
Si	<u>0</u>	<u>0.0</u>	%																																																																								
Cuantos	<u>0</u>	<u>0.0</u>	%																																																																								
Sexo:																																																																											
Maculino	<u>0</u>	<u>#####</u>	%																																																																								
Femenino	<u>0</u>	<u>#####</u>	%																																																																								
Dentro del país	<u>0</u>	<u>#####</u>	%																																																																								
Otro país	<u>0</u>	<u>#####</u>	%																																																																								
No	<u>0</u>	<u>0.0</u>	%																																																																								
<p>28. Cuantos baños tiene:</p> <table> <tr> <td>No tiene baño</td> <td><u>0</u></td> <td><u>0.0</u></td> <td>%</td> </tr> <tr> <td>Uno</td> <td><u>0</u></td> <td><u>0.0</u></td> <td>%</td> </tr> <tr> <td>Dos</td> <td><u>0</u></td> <td><u>0.0</u></td> <td>%</td> </tr> <tr> <td>Tres y mas</td> <td><u>0</u></td> <td><u>0.0</u></td> <td>%</td> </tr> </table>				No tiene baño	<u>0</u>	<u>0.0</u>	%	Uno	<u>0</u>	<u>0.0</u>	%	Dos	<u>0</u>	<u>0.0</u>	%	Tres y mas	<u>0</u>	<u>0.0</u>	%	<p>32. Conoce usted casos de violencia intrafamiliar en el barrio en el ultimo año:</p> <table> <tr> <td>Si</td> <td><u>0</u></td> <td><u>-</u></td> <td>%</td> <td>Cuantos</td> <td><u>0</u></td> <td><u>###</u></td> <td>%</td> </tr> <tr> <td>No</td> <td><u>0</u></td> <td><u>-</u></td> <td>%</td> <td></td> <td></td> <td></td> <td></td> </tr> </table>				Si	<u>0</u>	<u>-</u>	%	Cuantos	<u>0</u>	<u>###</u>	%	No	<u>0</u>	<u>-</u>	%																																								
No tiene baño	<u>0</u>	<u>0.0</u>	%																																																																								
Uno	<u>0</u>	<u>0.0</u>	%																																																																								
Dos	<u>0</u>	<u>0.0</u>	%																																																																								
Tres y mas	<u>0</u>	<u>0.0</u>	%																																																																								
Si	<u>0</u>	<u>-</u>	%	Cuantos	<u>0</u>	<u>###</u>	%																																																																				
No	<u>0</u>	<u>-</u>	%																																																																								

Indicadores Socioeconómicos Línea Base Municipio San Nicolás Copán.

33. Le ha sucedido algún caso de violencia a usted o a su familia en el ultimo año:

Si 0 0.0 % Cuantos 0 0.0 % No 0 0.0 %

34. Situación educativa actual, e igualdad entre los sexos, de los niños en edad escolar (4 a 23 ai 5)

Sexo		Grado que actualmente cursan o cursaron											Estudian ahora	
M	F	Pre Grado	Primer Grado	Segundo Grado	Tercero Grado	Cuarto Grado	Quinto Grado	Sexto Grado	Básico	Diver.	Univ.	Ning.	Si	No
3	2						3					2	2	3
60. %	40. %	0.0 %	0.0 %	0.0 %	0.0 %	0.0 %	60.0 %	0.0 %	0.0 %	0.0 %	0.0 %	40.0 %	40.0 %	60.0 %

35. Profesión u oficio e ingresos de los miembros de la familia en edad de trabajar:

Pea Ocupada y Desocupada

Si	%	No	%
4		3	42.9

Ingresos Menos de 1,000 3 75.0 %
 Ingresos entre Lps. 1,001 a 2,000 0 0.0 %
 Ingresos entre Lps. 2,001 a 4,000 4 100.0 %
 Ingresos entre Lps. 4,001 a 8,000 0 0.0 %
 Ingresos entre Lps. 8,001 y más 0 0.0 %

36. Alguien de la familia ha obtenido algún tipo de prestamo:

Si 0 - %
 No 0 - %
 M 0 ##### %
 F 0 ##### %

39. Cuantos son los ingresos mensuales familiares:

Rangos (Lps)	Hogar	%
de 1,000.00	0	0
1,001 - 2,000	0	0
2,001 - 4,000	1	50
4,001 - 8,000	1	50
8,001 - 12,000	0	0
12,001 - 20,000	0	0
20,001 - 30,000	0	0
30,001 - 50,000	0	0
50,001 y Mas	0	0

37. Reciben remesas:

Si 0 - %
 No 0 - %

40. Los ingresos familiares ajustan para alimentarse los:

1. 3 tiempos 1 50.0 %
 2. 2 tiempos 1 50.0 %
 3. 1 tiempos 0 0.0 %

38. Cuanto lps.

No.	Rango	Cant.	%
1	0.01 - 1000.00	0	# DIV/0!
2	1000.01 -2000.00	0	# DIV/0!
3	2000.01 - y mas	0	# DIV/0!

40. Los ingresos familiares ajustan para alimentarse los:

1. 3 tiempos 1 50.0 %
 2. 2 tiempos 1 50.0 %
 3. 1 tiempos 0 0.0 %

Indicadores Socioeconómicos Línea Base Municipio San Nicolás Copán.

<p>41. Trabaja por cuenta propia la tierra alguien en la familia</p> <p>1. Si <u>1</u> <u>50.0</u> %</p> <p>2. No <u>1</u> <u>50.0</u> %</p> <p>M <u>3</u> <u>300.0</u> %</p> <p>F <u>1</u> <u>100.0</u> %</p> <p>Cuantos</p> <p>Uno <u>0</u> <u>0.0</u> %</p> <p>Dos <u>0</u> <u>0.0</u> %</p> <p>Tres <u>1</u> <u>100.0</u> %</p> <p>Cuatro <u>0</u> <u>0.0</u> %</p> <p>Cinco y mas <u>0</u> <u>0.0</u> %</p>	<p>43. Se producen alimentos en la familia:</p> <p>Si <u>2</u> <u>100.0</u> %</p> <p>No <u>0</u> <u>0.0</u> %</p>																																																																										
<p>42. Tipo de tenencia de la tierra</p> <p>1. Propia pagada <u>0</u> <u>0.0</u> %</p> <p>Pleno <u>0</u> <u>#¡DIV/0!</u> %</p> <p>Util <u>0</u> <u>#¡DIV/0!</u> %</p> <p>2. Propia pagando <u>0</u> <u>0.0</u> %</p> <p>3. Alquilada <u>0</u> <u>0.0</u> %</p> <p>4. Prestada <u>2</u> <u>100.0</u> %</p> <p>5. En litigio <u>0</u> <u>0.0</u> %</p> <p>6. Comunal <u>0</u> <u>0.0</u> %</p> <p>7. No tiene <u>0</u> <u>0.0</u> %</p>	<p>44. Producen suficientes alimentos para autoconsumo:</p> <p>Si <u>2</u> <u>100.0</u> %</p> <p>No <u>0</u> <u>0.0</u> %</p>																																																																										
<p>47. Cuantas mujeres de la familia participan en organizaciones:</p> <p>Ninguno <u>2</u> <u>100.0</u> %</p> <p>Uno <u>0</u> <u>0.0</u> %</p> <p>Dos <u>0</u> <u>0.0</u> %</p> <p>Tres y mas <u>0</u> <u>0.0</u> %</p>	<p>45. De los alimentos que producen obtienen exedentes para la venta:</p> <p>Si <u>0</u> <u>0.0</u> %</p> <p>No <u>2</u> <u>100.0</u> %</p>																																																																										
<p>Indicadores Socioeconómicos de San Nicolás, Copán</p>	<p>46. Cuantos hombres de la familia participan en organizaciones:</p> <p>Ninguno <u>2</u> <u>100.0</u> %</p> <p>Uno <u>0</u> <u>0.0</u> %</p> <p>Dos <u>0</u> <u>0.0</u> %</p> <p>Tres y mas <u>0</u> <u>0.0</u> %</p> <p>48. En la casa que habita existen los siguientes servicios publicos:</p> <table border="1"> <thead> <tr> <th rowspan="2">No</th> <th rowspan="2">Servicios Publicos</th> <th colspan="2">Lo reciben</th> </tr> <tr> <th>Cant.</th> <th>%</th> </tr> </thead> <tbody> <tr><td>1</td><td>Agua de pozo propio</td><td>0</td><td>0.0</td></tr> <tr><td>2</td><td>Agua domiciliar de pozo comunal</td><td>0</td><td>0.0</td></tr> <tr><td>3</td><td>Acarrea agua de rio o quebrada</td><td>2</td><td>100.0</td></tr> <tr><td>4</td><td>Agua domiciliar por acueducto</td><td>1</td><td>50.0</td></tr> <tr><td>5</td><td>Agua domiciliar por Manguera</td><td>0</td><td>0.0</td></tr> <tr><td>6</td><td>Agua llave publica / fuente</td><td>0</td><td>0.0</td></tr> <tr><td>7</td><td>Reservorio de agua lluvia</td><td>0</td><td>0.0</td></tr> <tr><td>8</td><td>Servicio sanitario</td><td>0</td><td>0.0</td></tr> <tr><td>9</td><td>Letrina</td><td>0</td><td>0.0</td></tr> <tr><td>10</td><td>Usa la letrina</td><td>0</td><td>0.0</td></tr> <tr><td>11</td><td>Recolección de basura</td><td>0</td><td>0.0</td></tr> <tr><td>12</td><td>Aseo de calles</td><td>0</td><td>0.0</td></tr> <tr><td>13</td><td>Energia eléctrica domiciliaria</td><td>0</td><td>0.0</td></tr> <tr><td>14</td><td>Teléfono (Hondutel)</td><td>0</td><td>0.0</td></tr> <tr><td>15</td><td>Teléfono (Celular)</td><td>1</td><td>50.0</td></tr> <tr><td>16</td><td>Alumbrada publico</td><td>0</td><td>0.0</td></tr> <tr><td>17</td><td>Mantenimiento de calles</td><td></td><td>0.0</td></tr> </tbody> </table>	No	Servicios Publicos	Lo reciben		Cant.	%	1	Agua de pozo propio	0	0.0	2	Agua domiciliar de pozo comunal	0	0.0	3	Acarrea agua de rio o quebrada	2	100.0	4	Agua domiciliar por acueducto	1	50.0	5	Agua domiciliar por Manguera	0	0.0	6	Agua llave publica / fuente	0	0.0	7	Reservorio de agua lluvia	0	0.0	8	Servicio sanitario	0	0.0	9	Letrina	0	0.0	10	Usa la letrina	0	0.0	11	Recolección de basura	0	0.0	12	Aseo de calles	0	0.0	13	Energia eléctrica domiciliaria	0	0.0	14	Teléfono (Hondutel)	0	0.0	15	Teléfono (Celular)	1	50.0	16	Alumbrada publico	0	0.0	17	Mantenimiento de calles		0.0
No	Servicios Publicos			Lo reciben																																																																							
		Cant.	%																																																																								
1	Agua de pozo propio	0	0.0																																																																								
2	Agua domiciliar de pozo comunal	0	0.0																																																																								
3	Acarrea agua de rio o quebrada	2	100.0																																																																								
4	Agua domiciliar por acueducto	1	50.0																																																																								
5	Agua domiciliar por Manguera	0	0.0																																																																								
6	Agua llave publica / fuente	0	0.0																																																																								
7	Reservorio de agua lluvia	0	0.0																																																																								
8	Servicio sanitario	0	0.0																																																																								
9	Letrina	0	0.0																																																																								
10	Usa la letrina	0	0.0																																																																								
11	Recolección de basura	0	0.0																																																																								
12	Aseo de calles	0	0.0																																																																								
13	Energia eléctrica domiciliaria	0	0.0																																																																								
14	Teléfono (Hondutel)	0	0.0																																																																								
15	Teléfono (Celular)	1	50.0																																																																								
16	Alumbrada publico	0	0.0																																																																								
17	Mantenimiento de calles		0.0																																																																								

Ejemplo De Identificación De Viviendas Por Comunidad

Municipio De: San Nicolás, Copán

Código: 0419

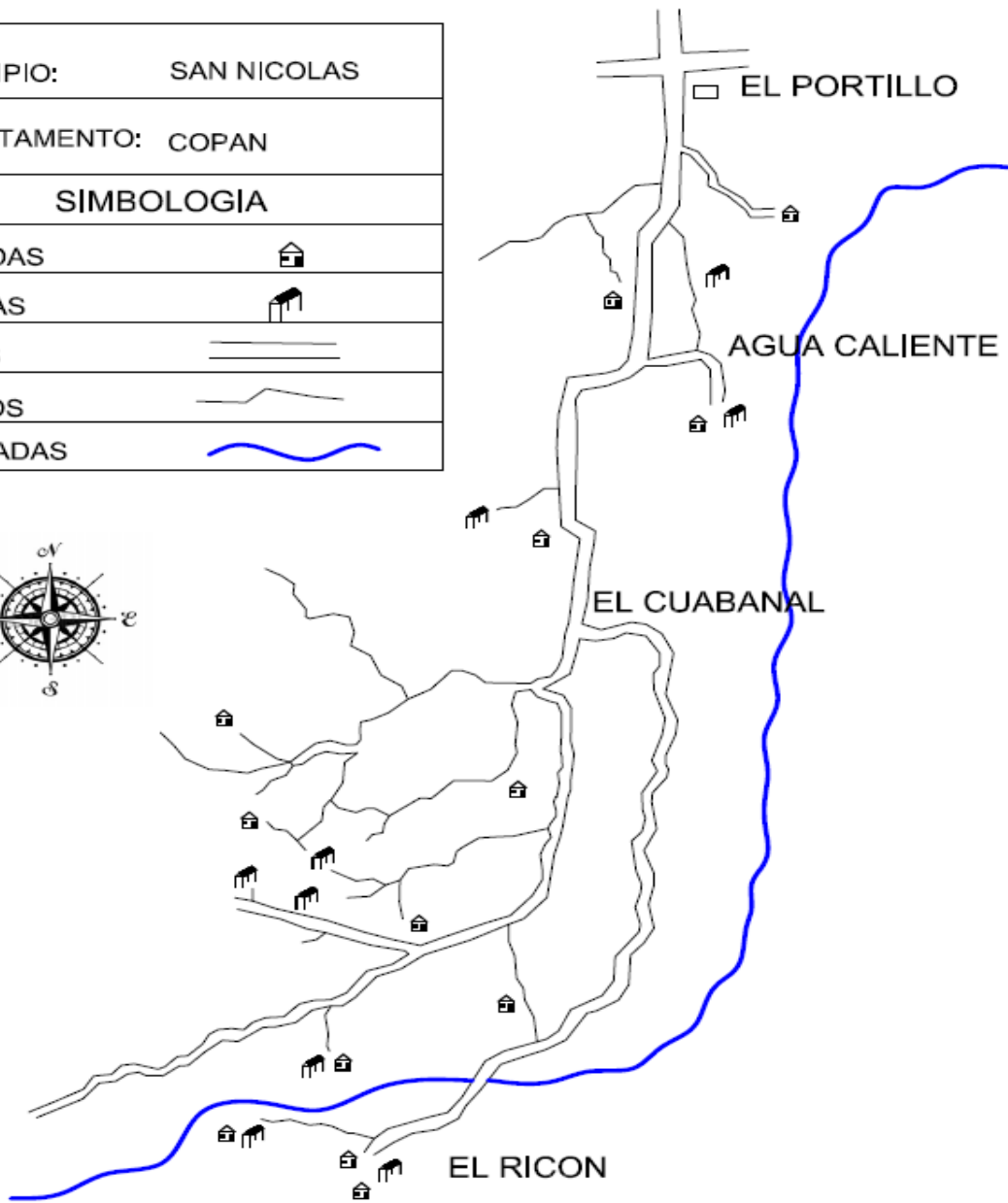
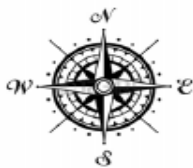
Comunidad: Caserío El Rincón

Nº Vivienda	Nombre De Jefe De Familia	Ocupado	Desocupado	Edificio, Publico Negocio/ Otro	Estado Vivienda		
					B	R	M
1	Martin Mejía	X					X
2	Rosa Marlen Vásquez	X					X

Descripción Edificación	# Edificaciones
Viviendas Ocupadas	2
Viviendas Desocupadas	0
Iglesias	-
Centro Comunal	-
Escuela	-
Kínder	-
Cesar-Cesamos	-
Negocios	-
Edificios Gubernamentales	-
Otras	-
Total Edificaciones	2

OTROS CASERIOS

MUNICIPIO:	SAN NICOLAS
DEPARTAMENTO:	COPAN
SIMBOLOGIA	
VIVIENDAS	
GALERAS	
CALLES	
CAMINOS	
QUEBRADAS	



**Indicadores Socioeconómicos Línea Base
Municipio de San Nicolás Copán
(En el marco de los ODM y la ERP)**

**Presentado a Corporación Municipal, Presidida
Señor alcalde Ángel Antonio Contreras
Miércoles 27 de Agosto de 2015.**

**Validado y Socializado en Cabildo Abierto
Sábado 29 de Agosto de 2015.**

