



Indicadores Socioeconómicos
Línea de Base, Diciembre 2016
y Comparativo con indicadores del 2010-2006
(En el marco de los ODS, Plan de Nación y Visión de País.)



Municipalidad de San Agustín, Copán Consejo Intermunicipal Higuito



Equipo Encargado de la Producción:

Melvin Roberto Paredes
Alcalde Municipal 2014-2018

Redacción: Edwin Alexi Zerón Solórzano

Coordinadora en Levantamiento: Kelvin Aguilar

Facilitadores Municipales: Frank Aníbal Martínez
Belkis Adelfa López
Doris Yanira Contreras

Supervisión: Edwin Alexi Zerón Solórzano

Validación: Líderes Comunitarios

Se permite La reproducción total o parcial
siempre y cuando se cite la fuente.

Consejo Intermunicipal Higuito
Barrio Santa Teresa,
Santa Rosa de Copán, Honduras C.A.
Telefax: 2662-6682, 2662-6610
Email: consejintermunicipalhiguito@yahoo.com

Indicadores Socioeconómicos de
Línea base, Y Comparativo con indicadores del 2006
(En el marco de los ODM y la ERP)

Municipio de San Agustín, Copán

Municipalidad de San Agustín, Copán



Preparados con el Apoyo Técnico de Consejo Intermunicipal Higuito

Contenido

Presentación	7
Introducción	8
Resumen ejecutivo	9-12
I. Marco de referencia	13-15
1.1. Antecedentes y justificación del proceso	13
1.2. Metodología aplicada	14-15
2. Contexto biofísico y socioeconómico	16-19
2.1. Antecedentes históricos del municipio	16
2.2. Ubicación geográfica	16
2.3. Características físicas	18
2.4. Características biológicas	19
2.5. Características sociales	19
III. Infraestructura básica existente	20-22
3.1. Vial	20
3.2. Electricidad	21
3.3. Telefonía y correos	21
3.4. Social	21
3.5. Salud	22
3.6. Educativa	22
3.7. Productiva	22
IV. Institucionalidad de inversión para el desarrollo	23-25
4.1. Desempeño municipal	23
4.2. Presencia institucional en el municipio	24
4.3. Sociedad civil	24
4.4. Inversión social	24-25
V. Análisis de los principales indicadores socioeconómicos	27-46
5.1. Población	27-28
5.2. Salud	29-30
5.3. Servicios básicos	30-31
5.4. Vivienda	32-35
5.5. Educación	35-39
5.6. Igualdad éntrelos sexos a nivel educativo	39-40
5.7. Economía	40
5.8. Comportamiento de la fuerza laboral	41-42
5.9. Ingresos	43-44
5.10. Uso de la tierra	45
5.11. Participación	46

VI Principales conclusiones (En el marco de los ODM y la ERP).....	48-49
6.1. A nivel de ingresos y seguridad alimentaria.....	48
6.2. A nivel de educación y fuerza de trabajo emergente.....	48
6.3. A nivel de igualdad de género.....	48
6.4. A nivel de salud.....	48
6.5. A nivel de agua y saneamiento.....	49
6.6. A nivel de la vivienda.....	49

Anexos

Presentación

La Municipalidad de San Agustín, Copán pone a disposición el presente estudio socioeconómico de línea de base del municipio actualizado al año 2015, comparando los datos con la línea de base del año 2010 y 2006, a fin de medir el desarrollo a través de los indicadores en los últimos 10 años, además; se espera que la actualización de la línea de base sirva de consulta a las instituciones, organizaciones y población en general, en la formulación de políticas, estrategias, planes, programas proyectos de investigaciones específicas orientadas a contribuir al desarrollo del municipio.

La información censal para este estudio se levantó con la participación de líderes de las comunidades, quienes conocen a sus vecinos y su propia realidad, docentes de los diferentes centros educativos del municipio, estudiantes del centro básico ubicado en el Casco Urbano, la supervisión de un Equipo técnico facilitador de la municipalidad y técnicos de Fortalecimiento Institucional del Consejo Intermunicipal Higuito, siguiendo una metodología basada en principios generalmente aceptados con relación a este tipo de trabajos, pero con la variante que se apoya en la participación social comunitaria. Este estudio implicó la concertación entre la Corporación Municipal y el Consejo Intermunicipal Higuito (CIH), lo cual con llevó la capacitación de 2 facilitadores, bajo la coordinación de la Unidad Técnica Municipal (UTM), la identificación y capacitación de ___ líderes comunitarios ___ Docentes, ___ estudiantes quienes participaron directamente en el proceso de levantamiento.

En resumen, el equipo facilitador municipal fue responsable de la capacitación a los líderes, supervisión, corrección, digitación de las boletas, conformación de la base de datos y la preparación de los indicadores, cuadros de salida y recolección de información secundaria, todo esto bajo la asesoría y supervisión del Consejo Higuito. La base de datos digitalizada del estudio queda en la municipalidad a disposición del público, bajo la responsabilidad de la UTM, que ha sido capacitada para este fin; la misma es un instrumento valioso para brindar información en detalle a consideración de los usuarios interesados, sea esta por comunidad: Colonia, barrio, aldea o caserío.

Como Corporación Municipal queremos brindar nuestro mayor agradecimiento a los líderes comunitarios, docentes de los diferentes centros educativos y estudiantes del Centro Básico La Independencia y la Dirección Municipal de Educación por el apoyo desinteresado en la realización del levantamiento de campo de la información, así como los importantes aportes técnicos del equipo de facilitadores.

Hacemos extensivo nuestro agradecimiento en forma especial al Consejo Intermunicipal Higuito por el apoyo técnico para este estudio, que no dudamos será un instrumento valioso para el proceso de desarrollo de nuestro municipio.

Melvin Roberto Paredes Milla
Alcalde Municipal

Introducción

El desarrollo de este trabajo corresponde a la tercera actualización de Indicadores Socioeconómicos de Línea Base, utilizando la “Normativa para la Formulación de los Planes de Desarrollo Municipal con Enfoque en Ordenamiento Territorial” normativa vigente en el País e impulsada por la Secretaria Técnica de Planificación y Cooperación Externa “SEPLAN”, la Secretaria de los Derechos Humanos, Justicia, Gobernación y Descentralización (SDHGD) y El Consejo Intermunicipal Higuito respecto al modelo preparado por el proyecto FOCAL de la Agencia de Cooperación Internacional del Japón (JICA). El presente documento incluye los indicadores socioeconómicos levantados a nivel censal, con participación social, en el municipio de San Agustín, Copán, al mismo tiempo se incluyen en forma comparativa los indicadores levantados en el 2010 y 2006, con lo cual se puede medir los avances en materia de desarrollo en cuanto a estos indicadores.

El documento contempla una introducción, el resumen ejecutivo, y seis capítulos; el primero trata el marco de referencia que incorpora la justificación y la metodología utilizada en el proceso de construcción de los indicadores; el segundo, desarrolla el contexto biofísico y socioeconómico, que incluye los antecedentes históricos del municipio, su ubicación geográfica y se realiza la caracterización del municipio a nivel físico, biológico y social.

El capítulo tercero describe en síntesis la infraestructura básica existente en el municipio en cuanto a los aspectos viales, salud, educativa, productiva e infraestructura social, con el propósito de tener una idea general de las disponibilidades existentes en este campo, y por ende de las carencias o deficiencias que repercuten en la cobertura de los sectores analizados.

El capítulo cuarto hace un breve análisis sobre la institucionalidad existente y la inversión para el desarrollo, tomando en consideración la situación del desempeño de la municipalidad, la presencia institucional en el municipio, el nivel de organización de la sociedad civil y la inversión social ejecutada en el municipio durante el 2010.

En el capítulo quinto se analizan los principales indicadores socioeconómicos recolectados censalmente, en las variables de población, salud, servicios básicos, vivienda, educación, igualdad entre los sexos a nivel educativo, economía y participación social y ciudadana, los cuales representan el conjunto de indicadores bases para medir los avances en desarrollo.

El capítulo sexto resume las principales conclusiones de los resultados del trabajo que muestra la situación del municipio a la luz de los ODS, Plan de Nación y Visión de País. Finalmente se agregan como anexos los cuadros sobre la presencia institucional, existencia de organizaciones de sociedad civil, inversión social realizadas durante el 2015, infraestructura básica y viviendas existentes, la frecuencia simple del censo y por cada comunidad la matriz de los principales indicadores en el marco de los ODS, Plan de Nación y Visión de País.

La Corporación Municipal de San Agustín, Copán agradece al Consejo Intermunicipal Higuito el importante apoyo técnico, para la realización de este estudio, así como a los ___ líderes voluntarios comunitarios, ___ docentes y ___ estudiantes que se encargaron de realizar el levantamiento de la información, a los jefes o jefas de familia que colaboraron brindando la información y al equipo técnico de la municipalidad por el apoyo al proceso.

Resumen ejecutivo:

- El Municipio de San Agustín cuenta con una población de 5,399 habitantes, distribuidos en 11 barrios, 1 colonia, 5 aldeas y 12 caseríos.
- Del total, 2,658 son hombres y 2,741 mujeres. Existe un promedio de 4.23 personas por vivienda y la densidad poblacional es de 74.7 habitantes por Km².
- La población menor o igual a 18 años es de 2574 el 47.68% del total, lo que muestra una población relativamente joven y que en los próximos años estará presionando por nuevas fuentes de trabajo y nuevos servicios públicos, entre otros aspectos.
- Los nacimientos para el año 2015 fue de 134 niños, lo que significa una tasa de natalidad de 27 por cada 1000 habitantes.
- Existen 134 madres solteras en el 10.5% de las viviendas, hay que considerar que en aproximadamente el 11.7% de las viviendas viven dos o más familias.
- La tasa de mortalidad materna durante el parto y el posparto para el 2015 fue de 1.6 por 1000 atendidas, sin embargo, la mortalidad infantil en el período fue del 5 niño menor de 5 años que representa el 7.53 por mil niños de este segmento.
- Entre las enfermedades de mayor incidencia en la población están: las IRAS que afectaron al 13.1% de la población, dengue clásico (5.1%), diarreas (1.5%) y enfermedades de la piel al 2.1% de la población.
- El 100% de la población tiene acceso al agua, el 78.7% recibe el servicio a través de acueducto, un 8.3% mediante manguera, 4.1 % con llave pública, 7.8% agua de pozo propio, 1.2% pozo comunal y el 4.2% acarrea de río o quebrada.
- La cobertura del servicio de alcantarillado sanitario es de 46.20%, sin embargo, el 33.3% de las viviendas poseen letrinas, de las cuales solo el 30.6% hacen uso de ellas, lo que hace un total real de 79.55% de la población con disposición de excretas.
- La cobertura del servicio de energía eléctrica es de 76.6%, servicio que es brindado a nivel de la población del casco urbano y rural.

- Existen un total de 1,1696 edificaciones (públicas, privadas y viviendas), de éstos 1618 son viviendas de las cuales 1296 se encuentran ocupadas y un 322 desocupadas.
- En cuanto a la tenencia de la vivienda el 85.3% de las familias poseen viviendas propias totalmente pagadas, un 5.3% está alquilando, un 8.2% la ocupan en forma prestada y el 1.3% posee vivienda propia pagando.
- 2,511 niños y jóvenes se encuentran en edad escolar (46.5% del total de la población), de estos 49% son varones y 51% son mujeres; de este total sólo el 44.7% están estudiando.
- La población estudiantil que ha logrado llegar a nivel diversificado es sumamente bajo 2.8% de los que se encuentran en edad de estudiar, por lo que el nivel de profesionalización y calificación del recurso humano del municipio no es el esperado para lograr impulsar el desarrollo local.
- Las principales actividades económicas del municipio son la agricultura, café, ganadería y en mucho menor escala el comercio y los servicios profesionales, estos últimos en los sectores educación, salud y desarrollo.
- La mayor fuerza de trabajo predominante está en el sector agropecuario con el 43.26% del total de la PEA ocupada.
- Población en edad de trabajar (PET) del municipio representa el 72.35% del total de la población; la población económicamente activa (PEA) es el 54.71% de la PET. El 89.24% de la PEA está ocupada, por tanto, existe un desempleo abierto de 12.06% de la PEA. La población económicamente inactiva representa el 45.29% de la PET.
- Existen un total de 3906 diferentes profesiones y oficios.
- La profesión que sobresale es la de maestros de primaria y Bachilleres, en tanto los oficios más relevantes son: oficios domésticos, jornaleros, labrador-agricultor, albañiles y comerciantes.
- El 5.72% de los hogares reciben remesas del exterior.
- En el 70.6% de los hogares algún miembro trabaja por cuenta propia la tierra.
- Solo el 43.5% de los hogares que la trabajan poseen tierra propia totalmente pagada, un 10.1% la alquila, un 21.1% trabaja con tierra prestada, 0.5 trabajan en tierra en litigio y el 0.3 en tierra comunal.
- En el 73.6% de los hogares que trabajan la tierra producen alimentos.
- Solo al 58.4% de los que producen alimentos les es suficiente para el autoconsumo.

- Solo el 15.7% de las familias que producen alimentos obtienen excedentes para la venta, principalmente del cultivo de café.
- En el 74.53% de los hogares los hombres no participan con ninguna organización y en el 74.45% de los mismos las mujeres no participan.

Comparando los principales indicadores con los ODS, tenemos los resultados siguientes:

Cuadro #1
Consejo Intermunicipal Higuito/ Municipalidad de San Agustín, Copan
Indicadores del municipio de San Agustín vs. ODM

Indicadores en San Agustín
<ul style="list-style-type: none"> - 85.84% población con ingresos menores a \$1.00 diario. - Al 21.2 de las familias los ingresos ajustan para alimentarse solo de uno a dos tiempos de comida, según su percepción. - 72% de desnutrición en menores de 5 años (base2001)
<ul style="list-style-type: none"> - 44.7% de niños(as) en edad escolar que actualmente estudian. - 44.59% de niños(as) que estudian primaria de los que tienen edad para hacerlo. - 53.48% de niños (as) que concluyeron la primaria de la fuerza de trabajo emergente. - 20.6% de la población en edad escolar no ha cursado ningún grado.
<ul style="list-style-type: none"> - 48.8% de niños que estudian primaria. - 51.2% de niñas que estudian primaria. - 25.7% de niños que estudian secundaria. - 74.3% de niñas que estudian secundaria. - 47.5% de niños en edad escolar. - 52.5% de niñas en edad escolar. - 22.7% de niños que actualmente estudian en todos los niveles, de los que están en edad. - 26.8% de niñas que actualmente estudian en todos los niveles, de los que están en edad.
<ul style="list-style-type: none"> - 7.53 muertes por 1000 menores de 5 años.
<ul style="list-style-type: none"> - 81.6 muertes maternas por mil partos atendidos en el 2015.
<ul style="list-style-type: none"> - 0.09 infectados con paludismo por cada mil. - 13.1 afectados por IRAS por cada mil. - 0.07 Infectado de tuberculosis por cada mil. - 5.13 infectados con dengue clásico por cada mil.

- 99% de la población utiliza leña para cocinar.
- 78.7% personas con acceso al agua domiciliar con acueducto.
- 79.55% personas con acceso a eliminación de excretas.
- 46.24% con servicio de alcantarillado.
- 95.4% viviendas con inadecuada disposición de la basura.
- 76.6% población con servicio de energía eléctrica domiciliar.
- 85.7% de las viviendas bajo condiciones de regulares a malas.

Fuente: Metas de los ODS y resultados del censo de línea de base

I. MARCO DE REFERENCIA

I.1 Antecedentes y justificación del estudio

En septiembre del año 2000 ciento noventa Presidentes y Jefes de Estado, reunidos en la sede de las Naciones Unidas, suscribieron la Declaración del Milenio, de la cual se derivan los Objetivos y Metas del Milenio (ODM), con el propósito de mejorar las condiciones de la paz mundial, la seguridad y el desarrollo de los países, principalmente de los países que luchan contra la pobreza.

Durante el año 2001, el gobierno de Honduras elaboró la Estrategia de Reducción de la Pobreza (ERP), como compromiso ante la Iniciativa de Países Pobres Altamente Endeudados (HIPC), que contempla, entre otras, metas para reducir la pobreza en 24 puntos porcentuales, mediante mejoramiento en los niveles de salud, educación, saneamiento básico, etc. Tanto los ODM como la ERP son instrumentos orientadores para ayudar a mejorar las condiciones de vida de la población.

En Honduras, JICA y el PNUD, sobre la base de estos compromisos, desarrollaron un proceso de socialización de los ODM como base importante para la planificación del desarrollo local y medir los avances en la lucha contra la pobreza. En este marco, en julio del 2003, JICA promovió un evento latinoamericano, realizado en Santa Rosa de Copán, donde también participaron líderes de la región, para analizar los avances y experiencias en la socialización de los ODM.

Como parte de los compromisos adquiridos por el Gobierno Japonés con la suscripción de la Declaración del Milenio, JICA decidió promover en la región occidental de Honduras la ejecución de un Proyecto de Fortalecimiento de Capacidades Locales (FOCAL); previo al inicio de este proyecto se gestó una experiencia de levantamiento participativo de indicadores socioeconómicos en cuatro municipios: San Nicolás, Dulce Nombre, Virginia y Tomalá.

Uno de los aspectos que justificó la realización de esta experiencia es la necesidad de contar con información veraz y fidedigna que caracterice las condiciones socioeconómicas de los municipios en el marco de los ODM y la ERP, que sirva como base sustancial para la toma de decisiones, formulación de políticas públicas y la concertación de estrategias apropiadas para la

promoción del desarrollo, además, la región no tiene una cultura en la generación, uso y manejo de información e indicadores socioeconómicos como bases para la planificación.

En este sentido, en noviembre del 2003, JICA elaboró una propuesta metodológica para la construcción social de indicadores socioeconómicos a nivel de municipios, como un instrumento válido para medir hacia el futuro los avances en materia de desarrollo, reducción de la pobreza y el cumplimiento de los ODM y la ERP, y de los propios procesos que impulsen los actores locales.

En enero del 2004 se concertó la metodología con los alcaldes de 4 mancomunidades (Sol y Mocalempa en el sur de Lempira y Chortí e Higuito en el departamento de Copán), en febrero se inicia el levantamiento y preparación de los estudios para los 4 municipios, que concluye en julio de ese año, y en marzo del 2005 se publica la guía metodológica

Con el inicio del Proyecto FOCAL se abrió una oportunidad para los municipios miembros del Consejo Intermunicipal Higuito, en vista que este proyecto piloto contempla dentro de sus líneas estratégicas que “las condiciones del desarrollo y los problemas de las comunidades y los municipios miembros del Consejo Intermunicipal Higuito sean reconocidos y analizados, mediante la realización de un diagnóstico de línea de base”.

En este sentido, se sometió a consideración de la junta directiva del Consejo la realización de los estudios en 6 municipios, quienes tomaron la decisión de impulsarlos, seleccionando los mismos bajo los siguientes criterios: 3 municipios del centro norte y 3 del sur, 3 municipios con gobiernos liberales y 3 nacionalistas, 3 municipios relativamente grandes y 3 pequeños, siendo escogidos los siguientes: San Agustín, Dolores, San José, Corquín, San Pedro y la Unión. En el 2009 el Consejo replica los estudios en 4 municipios más, siendo escogidos los siguientes: Dulce Nombre, Cucuyagua de Copán, Talgua de Lempira y Belén Gualcho de Ocotepeque. En el 2011 elabora el Estudio Santa Rosa y Veracruz, Copán, en 2014 elabora el Estudio el Municipio de San Juan de Opoa y en el 2016 el municipio de Concepción, Copán.

En el 2010 el Consejo Higuito y JICA apoya a la Mancomunidad MUNASBAR en la réplica de la metodología apoyando la elaboración de 6 Estudios en los municipios de: San Nicolás, Atima, Nuevo Celilac, Arada, Níspero, San Vicente Centenario del Departamento de Santa Barbara. En el 2015 se apoya la Mancomunidad CHORTI en los municipios de El Paraíso, La Jigua, San Nicolás, San Antonio del Departamento de Copán.

El presente documento muestra los resultados del trabajo realizado en el municipio de San Agustín, Copán, donde el conjunto de indicadores resultantes refleja la situación socioeconómica del municipio, y representa la línea de base municipal para medir en lo sucesivo el nivel de desarrollo que vaya alcanzando, como producto de los procesos que impulse el gobierno local y los pobladores.

I.2 Metodología Aplicada.

La metodología preparada por JICA fue concertada con los Alcaldes y las Corporaciones Municipales de los 6 municipios, posteriormente se seleccionó y capacitó a los técnicos que asumirían la facilitación y supervisión de campo; la metodología se desarrolla en las siguientes fases:

I Fase: Diseño y Organización

II Fase: Promoción e inducción

III Fase: Levantamiento

IV Fase: Digitación

V Fase: Análisis y preparación del documento

VI Fase: Validación y socialización

VII Fase: Edición y transferencia

La fase I está relacionada con la revisión metodológica y concertación de la propuesta con la junta directiva del Consejo Higuito, en tanto la fase segunda, implicó la promoción e inducción con las autoridades y líderes comunitarios, iniciando con la concertación del proceso con la Corporación Municipal, la selección de líderes comunitarios y autoridades con disponibilidad y perfil para participar del levantamiento y la realización de talleres de inducción metodológica y concertación de compromisos con líderes comunitarios. (Detalle de líderes coordinadores por comunidad en anexo # 2)

Una vez capacitados los líderes se desarrolló la tercera fase, realizando el facilitador las visitas en cada comunidad, quien en conjunto con los líderes preparaban el mapa censal de la comunidad, hacían el recorrido para corroborar los datos, realizaban ejercicios para asegurar el manejo de la boleta y finalizaba el día con una asamblea comunitaria para dar a conocer los objetivos y la metodología de trabajo.

Hecho lo anterior, los líderes procedían en los días subsiguientes a realizar el levantamiento de las boletas, posteriormente en equipo comunitario realizaban la revisión de resultados y el control de calidad de las boletas y, en los casos necesarios, levantaba nuevamente la información requerida.

Levantada la información el facilitador procedía a revisar los resultados, así mismo los supervisores revisaban las boletas y realizaban visitas de campo para comprobar la veracidad de los mismos y posteriormente consolidaban la información por comunidad, que implicaba agrupar el croquis censal, los listados de las edificaciones en concordancia con el croquis y las boletas correspondientes.

La cuarta fase implicó la numeración correlativa de las boletas según los códigos de las comunidades y digitación de las boletas, depuración de las bases de datos, preparación de los cuadros de salida, emisión y revisión de los resultados, hecho esto, se procedió al análisis de los indicadores y la preparación del documento a nivel de borrador.

Las fases subsiguientes implicaron la socialización y validación de los resultados a través de asambleas y cabildos, la revisión de estilo y edición, así como la transferencia de la base de datos para el manejo de la información por los empleados municipales y las autoridades.

II. Contexto Biofísico y Socioeconómico

2.1 Antecedentes Históricos del Municipio.

Hasta las primeras décadas del siglo XX, San Agustín era una aldea municipio de Santa Rosa, del Departamento de Copán, que se llamada La Boca del Monte del Gallinero. Se le dio la categoría de municipio por primera vez el día 6 de mayo de 1930, pero por no reunir los requisitos para conservarse como tal perdió la categoría de municipio quedando nuevamente como aldea en el año de 1941 y en el año de 1957, queda nuevamente declarada oficialmente como municipio.

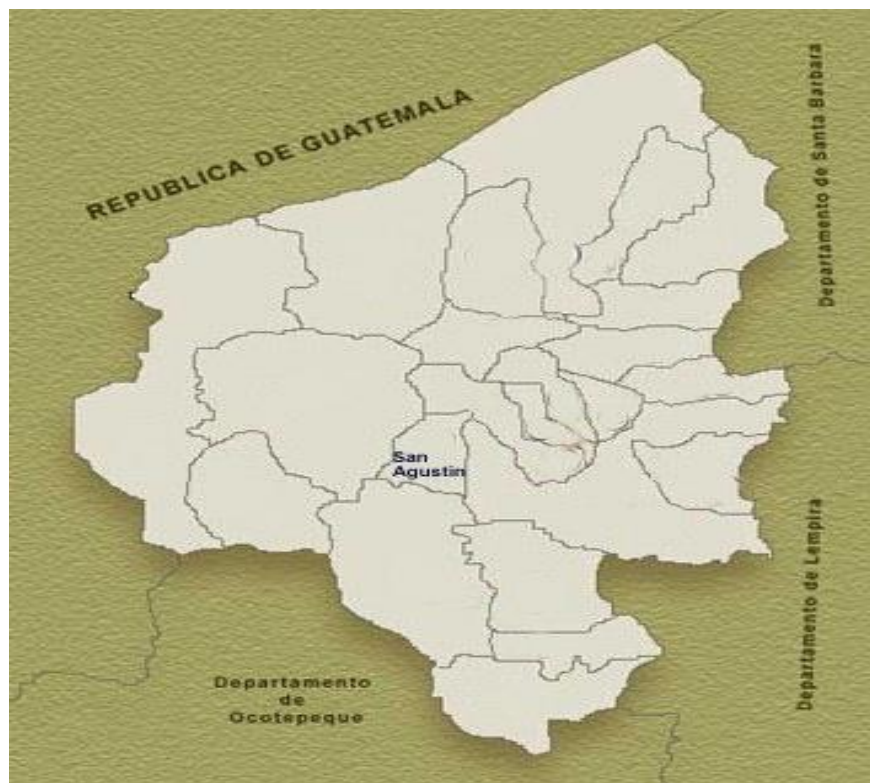
Las primeras familias en habitar el territorio de este municipio eran de apellido Rodríguez, López, Fuentes y Contreras quienes se ubicaron en la aldea Pueblo Nuevo, hoy conocida como aldea El Descansadero, luego empezaron a expandirse hacia Granadilla y Cerro Negro. En cuanto al casco urbano los primeros pobladores se ubicaron en el barrio El Cerro del Perico hoy conocido como barrio Santa Teresa.

2.2 Ubicación Geográfica

El municipio de San Agustín Copán está ubicado al occidente del país, en la parte central del Departamento de Copán. Limita al norte con el municipio de Concepción, al sur con el municipio de la Unión y Cucuyagua, al este con el municipio de Santa Rosa, y al Oeste con el municipio de Santa Rita.

Posee una extensión territorial de 72.3 Km². Cuenta con 6 aldeas y 14 caseríos y la distancia a la cabecera departamental es de 44 Km, que en tiempo es de una hora y media debido a las malas condiciones de la carretera.

Para una mejor ubicación del municipio se muestran los siguientes mapas del departamento de Copán y del municipio.



2.3 Características Físicas

El municipio posee un relieve con alturas que oscilan entre los 900 y 1550 metros sobre el nivel del mar, que muestra lo quebrado que es el terreno ya demás a un es montañoso. Tiene un clima cálido con temperaturas entre los 18 a 25 grados centígrados, las precipitaciones anuales que se registran oscilan alrededor de los 2,000 milímetros, siendo las épocas más lluviosas los meses de agosto y septiembre.

Posee las siguientes fuentes naturales:

1. Quebrada Grande: nace en la montaña El Morro y se une a la quebrada las juntas y desemboca en río de la Lima perteneciente al municipio de Santa Rosa de Copán.
2. Quebrada el Juniapal: nace en la montaña de la crucita vieja perteneciente a la aldea el Descombro, desembocando en el río la lima.
3. Quebrada el Zapalote: nace en el potrero el Pito y riega parte del municipio de San Agustín desembocando en el río la lima.
4. Quebrada las Canoas: nace en el bosque el Supte, riega una mínima parte de San Agustín y desemboca en la quebrada los Hervederos perteneciente a la Unión Copán.
5. Quebrada el Guamal: nace en el cerro el Esquino, regando gran parte de San Agustín y desembocando en la quebrada Plan del Tigre.
6. Río Chiquito y río Maicupa nacen en los linderos del municipio.
9. Río la Lima: este se forma de las siguientes quebradas: En medio, Grande, Lemus, Juniapal, Zapalote, desembocando en el Río Higuito.

Tipos de suelo:

Cinco son los suelos principales que se encuentran en el municipio, y se describen a continuación:

1. **Suelos Cocona (Co):** Suelos formados sobre altitudes medias y altas en climas húmedos seco. En esta serie se encuentran las especies de pino de densidad variable. Generalmente no se utilizan para cultivar granos, pero si se utilizan para el crecimiento de pastos y una buena selección sería utilizarlos para el crecimiento de coníferas.
2. **Suelos Chimbo(CHI):** Las tierras Chimbo en su mayoría están o han sido cultivadas. Carecen de piedras, se trabajan fácilmente con instrumentos manuales y son moderadamente productivas. Son fácilmente erosionables. Los pinos crecen bien sobre estos suelos y también son aptos para pastos.
3. **Suelos Chandala:** La textura del suelo superficial es franco-arenoso a franco- arcilloso. Muchas áreas son pedregosas con frecuentes afloramientos rocosos. Las áreas de suelos Chandala están en general cubiertas de monte o se utilizan para pastos.

En la mayoría de los lugares la vegetación consiste en especies frondosas, con algunos pinos, pero estos dominan en algunos puntos. Estos suelos se utilizan para la producción de cultivos de subsistencia, especialmente maíz y frijón. Los pastos están frecuentemente llenos de matorrales.

4. **Suelos Naranjito(NA):** Los suelos Naranjito se usan ampliamente para el cultivo de café. También se les utiliza para cultivos de subsistencia como el maíz y el frijón, habiendo extensas áreas de pastos con matorrales y guamil.
5. **Los Suelos Milile(MI):** En muchos lugares, especialmente en las partes más elevadas, el suelo superficial es más grueso y más rico en materia orgánica. En altitudes superiores a 1,700 metros sobre el nivel del mar y en partes planas escenasosos.

En muchas partes, el sub suelo es una arcilla café-rojiza. La roca básica no se presenta con frecuencia, pero a profundidades mayores a 1.5 metros puede encontrarse una arcilla roja moteada y gris clara.

2.4 Características Biológicas

El municipio de San Agustín pertenece a la subcuenca del Río Higuato, contando con dos áreas protegidas de reserva biológica las cuales son: la Laguna del Juniapal y la Montaña El Quetzal, de las cuales proviene la mayor parte de agua que abastece esta zona. La mayor parte de vegetación predominante es el Pino, Lesquín y Roble, los cuales se utilizan para la construcción y mejoramiento de viviendas, así como para uso energético (leña) y otros derivados para beneficio de los habitantes.

En su mayoría la fauna existente es silvestre, destacándose la siguiente: Mapaches, Tigrillos, Lepacil, Venado Gamo, Ardillas, Armadillo, Puercoespín, que son animales mamíferos; y aves tales como el Quetzal, Pericos, Loras, Pájaro Carpintero, Pico de Navaja, Gualhocas, Chachas, Pavas, Pajuil, Águilas, Garza Blanca y Garza Negra.

Anteriormente existió una minería ubicada en la montaña El Quetzal de la cual se extraía antimonio, este material no era procesado en el municipio y era utilizado para la producción de juegos pirotécnicos y plomo para armas de fuego. Entre la principales plantas medicinales utilizadas se tiene el siguapate que sirve para el dolor de estómago, Lepacina sirve para el constipado, el Higüero sirve para bajar la fiebre, el venadillo sirve para los dolores estomacales y el Guayabo para contrarrestar malestares estomacales de los niños.

2.5 Características Sociales:

Las relaciones sociales entre los pobladores son de cordialidad, que se muestra con el compañerismo y amistad entre los vecinos ya que es un municipio pequeño y son pocas las comunidades que están distantes.

Los niños y jóvenes se organizan informalmente en pequeños grupos a los cuales les llaman “plebe” que está conformada por personas entre 12 a 35 años de edad. Las personas adultas tienen como

esparcimiento visitar el parque para entablar tertulias u observar jugar a los jóvenes que organizan por las tardes partidos de fútbol.

Una de las tradiciones de la población del casco urbano es la celebración de las fiestas patronales en el mes de marzo de cada año, en la cual realizan diferentes actividades como las reconocidas procesiones que realiza la feligresía católica. Dentro de estas celebraciones también realizan jaripeos y torneos de carreras de cinta.

Como en la mayoría de la población latinoamericana en el municipio se celebra semana santa, donde, además, de los rituales propios de las creencias religiosas los jóvenes se desplazan a los ríos y balnearios naturales para sofocar el calor y compartir entre amigos y familiares.

En el mes de diciembre festejan las fiestas navideñas, período en el cual las casas se adornan de luces de colores, se pone pino en los corredores y salas, preparan los “nacimientos del niño Jesús” y en los “días mayores” celebran misas y cultos y comparten en familia platos típicos como tamales, cerdito horneado y pan casero.

También, acostumbran a poner sobre nombres a las personas, la quema de pólvora, hacer disparos al aire, los niños varones juegan mables, las hembras juegan rayuelas y saltan la cuerda, y el juego de “lleva” que son juegos comunes y tradicionales entre los niños y adolescentes.

Las principales religiones existentes dentro de este municipio son la religión católica que es la predominante, y la religión evangélica en segunda escala. Dentro de las principales formas de recreación existe un lugar en donde varios de los pobladores frecuentan cada mes que es la quebrada de los Hervaderos su nombre es debido a las aguas que son termales (agua caliente) perteneciente al municipio de la Unión, Copán.

III. Infraestructura Básica

3.1 Vial

San Agustín se encuentra a 44 km de la cabecera departamental, Santa Rosa de Copán, y a 37 km de la carretera internacional pavimentada que de San Pedro Sula conduce a las fronteras con El Salvador y Guatemala; esta carretera de tierra que lleva a San Agustín pasa cerca de Dolores y a la orilla de Dulce Nombre y por diversas aldeas y caseríos de estos municipios y de Concepción.

Todas las aldeas y caseríos del municipio están comunicadas con la cabecera municipal, y de esta con el resto de la región, sin embargo; todas estas vías se encuentran entre regular y en mal estado, inclusive las que están en mal estado son caminos que de no recibir una pronta atención las comunidades y sus pobladores quedarían incomunicados para transitar a través de medios automotores.

Las distancias que existen entre la cabecera municipal y las comunidades es la siguiente: de la aldea el Descombro que es la más cercana a la cabecera municipal hay 2km, del Descombro al Descansadero hay 1½ km, del Descombro existe otro camino de penetración que conduce a la comunidad de Mar Azul que tiene una distancia de 2½km, de la comunidad del Descansadero a la comunidad de Granadillal hay 1½km, de la aldea el Granadillal a las comunidades de Cerro Negro, Las Peñas y Moscarronal existe una distancia entre 1½ a 3 km, de Cerro Negro a Debajados hay una distancia de 4½ km.

De la cabecera municipal a las comunidades de Guatalones y Media Cuesta hay una distancia de 10km, de la cabecera a la comunidad de Sesesmiles hay 7km, el municipio de San Agustín tiene aproximadamente 26 kilómetros de carretera secundaria. Para mayor detalle ver anexo # 3

3.2 Electricidad

Actualmente contamos con sistema de electricidad en todo el casco urbano, y la mayoría de aldeas cuenta con energía eléctrica. Existe una red primaria que se desprende de la sub-estación de Santa Rosa de Copán, que pasa por Dolores y Dulce Nombre hasta San Agustín, En el casco urbano hay 410 abonados registrados.

3.3 Telefonía y Correos

En nuestro municipio no existe el servicio de teléfono fijo, solo por parte de la compañía TIGO; sin embargo, el servicio que más se ha popularizado es el servicio celular. Anteriormente existió una oficina de correo la cual dejó de funcionar el año 2005, debido a que no generaba los ingresos mínimos requeridos para su funcionamiento; también existió una oficina de telégrafo que era dirigida de antaño por el señor Jesús Paredes, luego este cargo fue pasado a el señor José Rolando Aguilar, sin embargo, con la llegada del teléfono y el fax este servicio dejó de funcionar en el 1998.

3.4 Social

En lo referente a infraestructura social el municipio posee muy pocas edificaciones a nivel religioso, cultural y deportivo. Actualmente en el municipio seis son las comunidades que poseen iglesias, dos centros comunales, uno ubicado en el casco urbano y otro en la comunidad de Cerro Negro, una cancha de usos múltiples en el parque central, dos canchas de fútbol y un parque infantil en la cabecera, de ahí sólo las comunidades de Descombro y Granadillal tienen cancha deportiva.(Ver anexo # 4)

Como puede deducirse la población de la mayoría de las aldeas y caseríos no tienen lugares para el desarrollo atlético, cultural y recreativo. Uno de los lugares que han servido para el turismo externo es la montaña El Quetzal que es una riqueza natural que sirve de lugar de recreación para los visitantes.

3.5 Salud

Existe un centro de salud con médico (CESAMO) para atender a la población ubicada en la cabecera municipal y las comunidades cercanas a la cabecera (una aldea y 6 caseríos);. También, existe otro centro de salud rural (CESAR) en la comunidad de Granadilla, pero permanece cerrado debido a que no tiene medicamentos, mobiliario y personal de enfermería para atender a la población cercana.

3.6 Educativa

En la cabecera municipal existe: un Centro de Educación Básica CEB que incluye desde la primaria hasta noveno grado, un jardín de niños que alberga más de 100 alumnos y un Centro Preescolar no Formal (CEPENF); el resto de las aldeas (5), sólo tres aldeas tienen centros preescolares y cuatro poseen escuelas primarias, y el caserío Descansadero (de 12 existentes) que tiene kínder y escuela primaria.

Además, en el casco urbano existe un Centro Comunitario de Conocimiento y Comunicación, apoyado por el Comisionado de Ciencia y Tecnología (COCIT), que brinda los servicios de internet, capacitación de programas básicos de computación y de fotocopiadora. (En el anexo #5 se detallan los centros de educación existentes y niños matriculados por comunidad)

3.7 Productiva

Con relación a la producción agropecuaria los principales cultivos a que se dedican los campesinos del municipio son: café, maíz, frijol, caña, banano, piñas, nance, izote. Como en el resto del país el maíz y el frijol son la base de la dieta alimenticia de estas comunidades; además, también se produce puros, dulce de panela, leche y sus derivados. (En anexo # 6 se muestra los principales productos y sus rendimientos promedios)

Dentro de este sector existen sistemas de riego sobre todo de aspersión y una mínima parte de los productores tienen silos metálicos para granos básicos, debido a las condiciones económicas de la población los productores en general llevan sus productos a los beneficios para darle un seguimiento adecuado a los granos básicos sobre todo al café que es el de mayor producción en la cabecera municipal.

Anteriormente también utilizaban lo que se llaman tabancos pero a través del tiempo ha ido dejando de usarlos tanto que hoy en día es rara la persona que utilice este método de almacenamiento.

IV. Institucionalidad e Inversión para el Desarrollo

4.1 Desempeño Municipal

La municipalidad de San Agustín, como la mayoría de las municipalidades de la región, tiene una estructura organizacional simple debido a los bajos ingresos que perciben y al círculo vicioso de bajos ingresos por tener una organización simple y viceversa.

En el anexo #7 puede observarse el organigrama de la municipalidad en el cual se muestra las unidades organizacionales vigentes, siendo estas: la oficina de la Alcaldía y Vicealcalde, Tesorería, Secretaría, Departamento de Justicia, Catastro y Control Tributario, Unidad Ambiental y la Unidad Técnica Municipal. En cuanto a los servicios públicos los únicos existentes son el cementerio y el de agua, pero este último es administrado por una Junta de Agua.

En total son 12 empleados los que tiene la municipalidad, aparte del Alcalde y Vicealcalde.

La municipalidad también apoya al sector educación con el pago de maestras voluntarias empíricas y al sector salud con una conserje aseo del centro de salud.

Analizando el movimiento financiero de la municipalidad, observamos en el anexo #8 que los ingresos corrientes son muy bajos y no logran cubrir los egresos corrientes institucionales, lo cual indica que las inversiones y parte de los gastos de funcionamiento de la municipalidad se financian con las transferencias del gobierno central.

En materia de instrumentos normativos esta municipalidad tiene, como todas las municipalidades de Honduras, un plan de arbitrios que es el instrumento de ley en el municipio, donde se consignan las tasas por servicios que presta la municipalidad y las disposiciones que regulan las relaciones entre los pobladores y con la municipalidad.

Con relación a la planificación del desarrollo, la municipalidad posee un plan estratégico de desarrollo del municipio y un plan de inversión social municipal, preparados con apoyo del Consejo Higuito en el 2006 y que han sido certificados por la Secretaría de Gobernación y el Fondo Hondureño de Inversión Social, pero que ya es oportuno evaluarlos y revisar los puestos que ya pasaron más de cinco años.

4.2 Presencia Institucional en el Municipio

Educación: Plan en Honduras, PROHECO, Programa Mundial de Alimentos PMA, Educatodos, PRALEBAH, Centro de Conocimiento y Computación CCCC,

Ambiental: COHDEFOR, Manejo de Recursos Naturales MARENA, Fondo Vial,

Desarrollo Productivo: Programa de Desarrollo Rural Sostenible PRODERT, Pilarh, Hermandad de Honduras, Cooperación Española AECI-ESEA, Programa Nacional de Desarrollo Local PRONADEL

Gobernabilidad y transparencia: USAID, Asociación de Organismos no Gubernamentales ASONOG, Programa de Comisionado de los Derechos Humanos, Agencia de Cooperación Internacional del Japón JICA, Comisión Permanente de Contingencias COPECO.

Salud: Secretaria de Salud, Técnico en Salud Ambiental TSA, comité de salud,

La mayoría de estas instituciones no tienen presencia directa en el municipio, sino que atienden servicios a través de técnicos con sede en Santa Rosa de Copán o en otros municipios cercanos.

4.3 Sociedad Civil

La sociedad civil en el municipio es débil, el nivel de participación de la población mayor de 18 años es bajo, y del total de comunidades existentes solamente en cuatro existen organizaciones de la sociedad, entre ellas tenemos: APROHCAFÉ, sociedad de padres de familia, Consejo de Desarrollo Municipal CODEM, la Comisión de Transparencia, cajas rurales, AECOs, monitores de peso, Juntas de agua, comisión para contingencias. (Ver anexo#10)

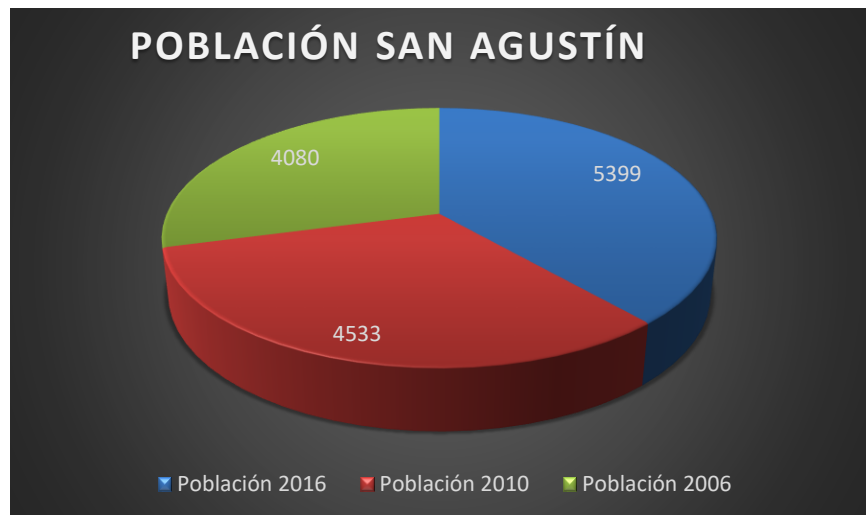
V Análisis de los principales indicadores socioeconómicos del municipio.

Los siguientes datos corresponden a los resultados obtenidos de la encuesta censal levantada en forma participativa por los líderes comunitarios, por tanto, son datos que muestran el comportamiento de dichos indicadores diciembre del 2010, conforme la información brindada por los jefes de cada familia del municipio, comprobada mediante cartografía actualizada por las propias comunidades y las supervisiones y controles de calidad del equipo facilitador. En el anexo # 13 se muestra el detalle de las edificaciones por comunidad.

El análisis de los indicadores obtenidos, se ha realizado en forma comparativa con las metas previstas en los Objetivos Desarrollo del Milenio y la Estrategia de Reducción de la Pobreza, para dar conocer la situación del municipio en este marco; para esto se preparó la matriz de indicadores obtenidos a la luz de los ODM y la ERP que se muestra en el anexo #1.

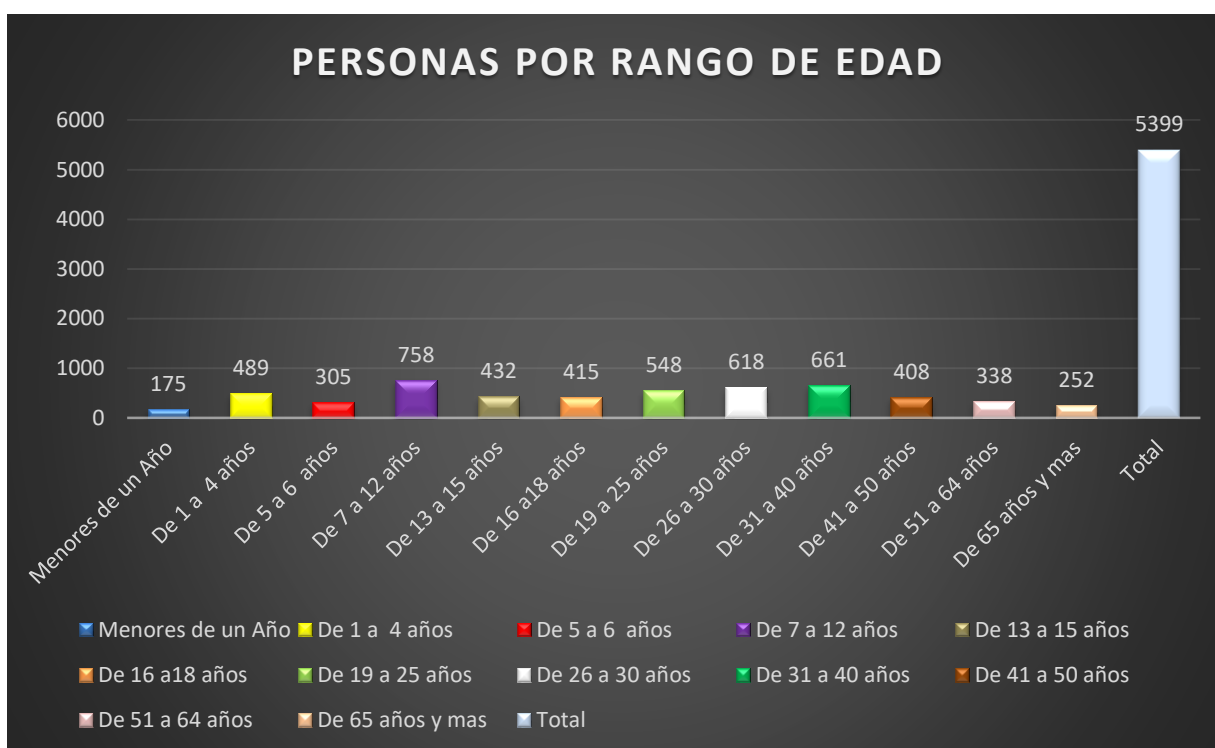
5.1 Población

El Municipio cuenta con una población total de 5,399 habitantes, clasificados así: hombres 2,741 y 2,658 mujeres. Existe un promedio de 4.23 personas por vivienda y su densidad poblacional es de 74.7 habitantes por Km². El municipio ha crecido en su población comparando los



datos con el del 2010 que la población fue de 4,533 habitantes y en el 2006 de 4080.

En el siguiente cuadro puede observarse el comportamiento de la población por rango de edades y su clasificación por sexo, donde se muestra una predominancia en el rango de 7 a 12 años, seguido de los menores de 5 años y del rango de 31 a 40 años, haciendo un porcentaje de menores de 18 años de 47.68% del total de la población, lo que muestra una población relativamente joven y que en los próximos años estará presionando por nuevas fuentes de trabajo y nuevos servicios públicos, entre otros aspectos.



Cuadro # 4

**Consejo Intermunicipal Higuito/ Municipalidad de San Agustín, Copán
Población clasificada por rangos de edades**

Rangos de Edades	No. De Personas 2016	%	Clasificación por Genero				No. De Personas 2010	%	No. De Personas 2006	%
			Mujeres	%	Hombres	%				
Menores de un Año	175	3.24	95	3.47	80	3.01	143	3.15	100	2.45
De 1 a 4 años	489	9.06	244	8.90	245	9.22	454	10.02	413	10.12
De 5 a 6 años	305	5.65	171	6.24	134	5.04	245	5.40	268	6.57
De 7 a 12 años	758	14.04	386	14.08	372	14.00	750	16.55	708	17.35
De 13 a 15 años	432	8.00	214	7.81	218	8.20	373	8.23	304	7.45

Indicadores Socioeconómicos del Municipio de San Agustín, Copán

De 16 a 18 años	415	7.69	188	6.86	227	8.54	319	7.04	347	8.50
De 19 a 25 años	548	10.15	273	9.96	275	10.35	592	13.06	506	12.40
De 26 a 30 años	618	11.45	304	11.09	314	11.81	356	7.85	306	7.50
De 31 a 40 años	661	12.24	333	12.15	328	12.34	459	10.13	377	9.24
De 41 a 50 años	408	7.56	218	7.95	190	7.15	348	7.68	314	7.70
De 51 a 64 años	338	6.26	173	6.31	165	6.21	281	6.20	245	6.00
De 65 años y mas	252	4.67	142	5.18	110	4.14	213	4.70	192	4.71
Total	5399	100	2741	100.0	2658	100.0	4533	100	4080	100

Fuente: Elaboración propia municipalidad San Agustín, Copán/censo 2016

Otro aspecto relevante es que existen más personas del sexo femenino, habiendo una diferencia de 83 mujeres más que hombres, no obstante, este comportamiento está condicionado por la mayor migración de los varones en busca de nuevas oportunidades de vida en otras ciudades o países.

Encontramos que el promedio de personas por viviendas redujo de 5.0 en el 2006, 4.7 en 2010 a 4.23 en 2016. Debido a este periodo mejoró las condiciones de vida en una parte de la población que se produjo en la construcción de nuevas viviendas, mejoramiento de las existentes.

Cuadro # 5 Consejo Intermunicipal Higuito / Municipalidad de San Agustín de Copán Población y vivienda por cabecera, aldeas y caseríos

#	Comunidad	EDIFICACIONES						POBLACION			
		Ocup.	%	Desc.	%	Otras	%	Total	Cant.	%	#REF!
	Total Barrios (11)	693	100.00	93	100.00	33	100.00	819	100.00	2416	
1	Barrio El Centro	64	9.24	3	3.23	5	15.15	72	8.79	220	9.11
2	Barrio El Calvario	106	15.30	6	6.45	4	12.12	116	14.16	105	4.35
3	Barrio El Tanque	91	13.13	12	12.90	2	6.06	105	12.82	391	16.18
4	Barrio El Alto	101	14.57	13	13.98	8	24.24	122	14.90	362	14.98
5	Barrio La Tejera	51	7.36	12	12.90	4	12.12	67	8.18	208	8.61
6	Barrio Zapalote	63	9.09	9	9.68	2	6.06	74	9.04	283	11.71
7	Barrio Santa Teresa	42	6.06	7	7.53	1	3.03	50	6.11	172	7.12
8	Barrio El Portillo	105	15.15	14	15.05	1	3.03	120	14.65	380	15.73
9	Barrio El Morro	26	3.75	5	5.38	1	3.03	32	3.91	90	3.73
10	Barrio El Zorro	22	3.17	8	8.60	1	3.03	31	3.79	103	4.26
11	Barrio El Pito	22	3.17	4	4.30	4	12.12	30	3.66	102	4.22
	Total Colonias (1)	81	100.00	25	100.00	4	100.00	110	100.00	276	100.00
12	Colonia Melvin Paredes	81	100.00	25	100.00	4	100.00	110	100.00	276	100.00
	Total Aldeas (5)	350	100	111	100	32	100	493	100	1585	100
13	Aldea Cerro Negro	56	16.00	15	13.51	7	21.88	78	15.82	229	14.45
14	Aldea El Descombro	95	27.14	22	19.82	10	31.25	127	25.76	419	26.44
15	Aldea Granadilla	72	20.57	32	28.83	5	15.63	109	22.11	338	21.32
16	Aldea Mar Azul	42	12.00	9	8.11	1	3.13	52	10.55	189	11.92
17	Aldea Moscaronal	85	24.29	33	29.73	9	28.13	127	25.76	410	25.87
	Total Caseríos (12)	172	100	93	100	9	100	274	100	820	100
18	Caserío La Quebradona	16	9.30	5	5.38	1	11.11	22	8.03	79	9.63
19	Caserío Las Pacayas	4	2.33	0	0.00	0	0.00	4	1.46	22	2.68
20	Caserío Sesesmilés	23	13.37	37	39.78	2	22.22	62	22.63	91	11.10
21	Caserío La Cutilla	2	1.16	1	1.08	0	0.00	3	1.09	81	9.88
22	Caserío Los Llanitos	1	0.58	0	0.00	0	0.00	1	0.36	2	0.24
23	Caserío El Higueral	2	1.16	2	2.15	0	0.00	4	1.46	14	1.71
24	Caserío Plan del Tigre	5	2.91	1	1.08	0	0.00	6	2.19	25	3.05
25	Caserío El Carrizal	10	5.81	6	6.45	1	11.11	17	6.20	38	4.63
26	Caserío Las Peñas	8	4.65	6	6.45	0	0.00	14	5.11	49	5.98
27	Caserío Descansadero	57	33.14	27	29.03	0	0.00	84	30.66	227	27.68
28	Caserío Guatalones	19	11.05	4	4.30	1	11.11	24	8.76	85	10.37
29	Caserío Debajados	25	14.53	4	4.30	4	44.44	33	12.04	107	13.05
	Total Barrios (11)	693	53.47	93	28.88	33	42.31	819	48.29	2416	44.75
	Total Colonias (1)	81	6.25	25	7.76	4	5.13	110	6.49	276	5.11
	Total Aldeas (5)	350	27.01	111	34.47	32	41.03	493	29.07	1585	29.36
	Total Caseríos (12)	172	13.27	93	28.88	9	11.54	274	16.16	820	15.19
	Total Municipio (29)	1296	100.00	322	100.00	78	100.00	1696	100.00	5399	100.00
	Total 2010	956	74.98	237	18.59	82	6.43	1275	100.00	4533	100.00
	Total 2006	809	78.24	188	18.18	37	3.58	1034	100.00	4080	100.00

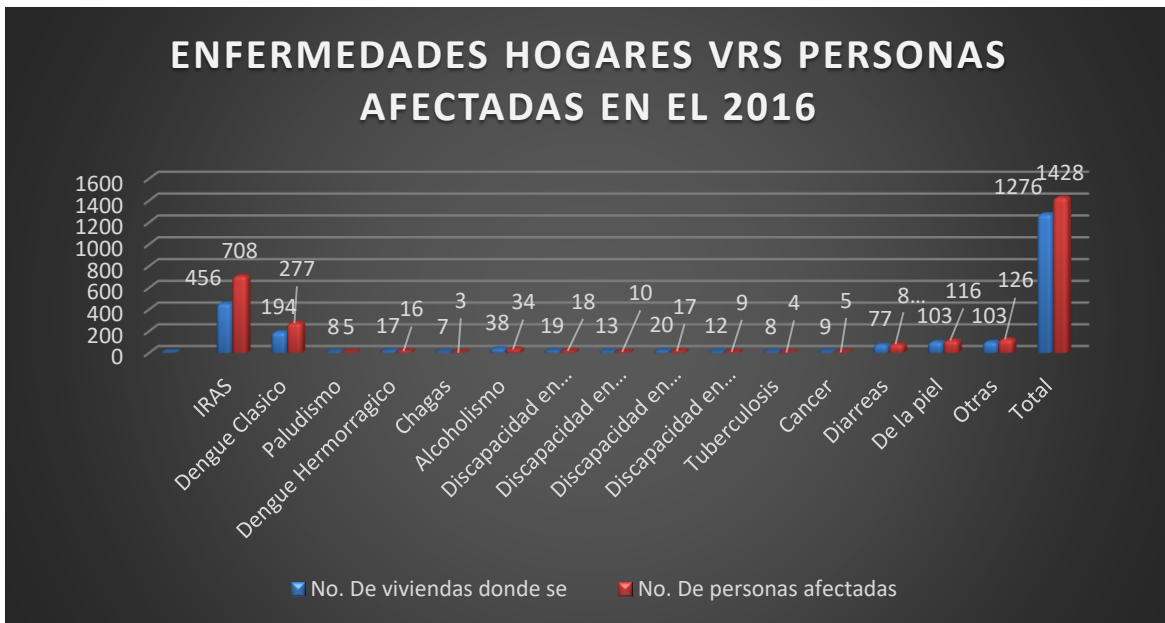
5.2 Salud

La natalidad para el año 2015 fue de 134 niños. Por otro lado, un dato importante con relación a la fortaleza y estabilidad de la familia y el crecimiento de la niñez es que existen 225 madres solteras en 1276 viviendas, lo cual representa el 15.6% de las viviendas. Siendo este un incremento sustancial con relación a 2010 (201 madres solteras) y en el 2006 (163 madres solteras) mostrando un deterioro a la integración familiar.

Hay que considerar que en aproximadamente el 11.7% de las viviendas viven dos o más familias, generalmente con nexos de consanguinidad, algunas de estas familias son madres solteras que no han podido formar su hogar separadamente.

Frecuentemente los partos son atendidos por enfermeras, parteras y médicos, durante el 2015 del total de partos, el 0.5% fueron atendidos por enfermeras, el 1.8% por parteras, el 7.2% por médicos, 0.1% ella sola y 0.1% por otra persona, siendo muy significativo el porcentaje de partos atendidos por parteras a pesar de que el Hospital más cercano se encuentra en la Ciudad de Santa Rosa de Copán, a una distancia de 44 Km desde la cabecera municipal, por lo tanto se puede observar que las personas acuden a él, a pesar de la lejanía del hospital.

Entre las enfermedades de mayor incidencia en la población están las infecciones respiratorias agudas (IRAS), dengue clásico, de la piel, diarreas, discapacidad en niños, jóvenes, adultos y adulto mayor, alcoholismos, dengue hemorrágico, cáncer, tuberculosis, paludismo, chagas y otras enfermedades comunes como la gripe.



Como podrá observarse en el siguiente cuadro las enfermedades de mayor incidencia son las IRAS, dengue clásico y enfermedades de la piel.

Cuadro # 5

Consejo Intermunicipal Higuito/ Municipalidad de San Agustín, Copán
 Incidencia de enfermedades en el municipio durante el 2016, comparado con el 2010 y 2006

Enfermedades	No. De viviendas donde se manifestó	% del total de viviendas	No. De personas afectadas	% del total de la Población	No. De viviendas donde se manifestó	% del total de viviendas	No. De viviendas donde se manifestó	% del total de viviendas
	2016		2016		2010		2006	
IRAS	456	35.74	708	49.58	260	27.08	573	70.83
Dengue Clásico	194	15.20	277	19.40	170	17.71	230	28.43
Paludismo	8	0.63	5	0.35	6	0.63	14	1.73
Dengue Hemorrágico	17	1.33	16	1.12	9	0.94	20	2.47
Chagas	7	0.55	3	0.21	22	2.29	15	1.85
Alcoholismo	38	2.98	34	2.38	25	2.60	73	9.02
Discapacidad en Niños/Niñas	19	1.49	18	1.26	15	1.56	19	2.35
Discapacidad en Jóvenes	13	1.02	10	0.70				0.00
Discapacidad en adultos	20	1.57	17	1.19				0.00
Discapacidad en Adulto Mayor	12	0.94	9	0.63				0.00
Tuberculosis	8	0.63	4	0.28	1	0.10	7	0.87
Cancer	9	0.71	5	0.35	4	0.42	11	1.36
Diarreas	77	6.03	80	5.60	86	8.96	246	30.41
De la piel	103	8.07	116	8.12	84	8.75	229	28.31
Otras	103	8.07	126	8.82	30	3.13	79	9.77
Total	1276	100.00	1428	100.00	960	100	809	100.00

Fuente: Elaboración propia municipalidad San Agustín, Copán/censo 2016

Haciendo un comparativo entre las enfermedades de mayor incidencia como ser las Iras en él se redujo en el 2006 que era de 573 hogares donde se manifestó y en el 2010 solo en 2060 hogares, sin embargo, se puede observar un aumento en el 2016 de 456 hogares. De igual forma sucede con el dengue clásico en el 2006 se manifestó en 230 hogares reduciendo a 170 en el 2010 y aumentando en el 2016 a 194 hogares afectados.

5.3 Servicios Básicos

Los servicios existentes muestran las siguientes coberturas y comportamientos.

Cuadro # 6

Consejo Intermunicipal Higuito/ Municipalidad de San Agustín, Copán

Servicios Básicos en el municipio durante el 2016, comparado con el 2010 y 2006

Tipo de Servicio	No. De vivienda Reciben Servicio	% del total de Viviendas	No. De vivienda Reciben Servicio	% del total de Viviendas	No. De vivienda Reciben Servicio	% del total de Viviendas
	2016		2010		2006	
Agua de pozo propio	99	7.76	0	0.00	0	0.00
Agua domiciliar de pozo comunal	15	1.18	85	8.85	78	9.64
Acarrea agua de río o quebrada	53	4.15	0	0.00	0	0.00
Agua domiciliar por acueducto	1004	78.68	685	71.35	554	68.48
Agua domiciliar por Manguera	106	8.31	138	14.38	142	17.55
Agua llave pública / fuente	52	4.08	0	0.00	0	0.00
Reservorio de agua lluvia	31	2.43	0	0.00	0	0.00
Servicio sanitario	590	46.24	7	0.73	0	0.00
Letrina	425	33.31	500	52.08	343	42.40
Usa la letrina	390	30.56	484	50.42	328	40.54
Recolección de basura	59	4.62	0	0.00	0	0.00
Aseo de calles	67	5.25	0	0.00	0	0.00
Energía eléctrica domiciliar	977	76.57	616	64.17	282	34.86
Teléfono (Hondutel)	11	0.86	0	0.00	0	0.00
Teléfono (Celular)	1046	81.97	0	0.00	0	0.00
Alumbrado público	916	71.79	0	0.00	0	0.00
Mantenimiento de calles	595	46.63	0	0.00	0	0.00
Total	1276	100.00	960	100	809	100

Fuente: Elaboración propia municipalidad San Agustín, Copán/censo 2016

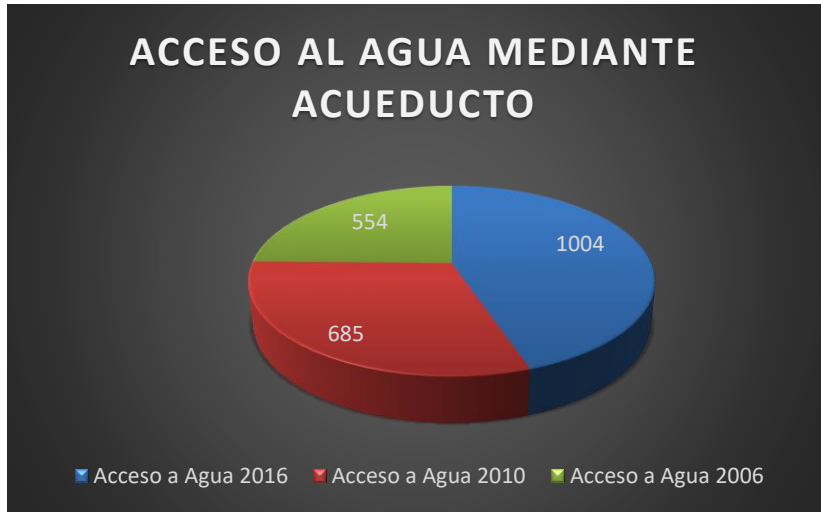
Agua potable:

El 100% de la población recibe el servicio de agua, el 78.7% es a través de acueducto, un 8.3% mediante manguera, un 4.4% con llave pública, 7.8% mediante pozo propio, 1.2% a través de pozo comunal, 4.2% de río o quebrada y un 2.4% a través de reservorio de aguas lluvias. El agua que

recibe la población no es apta para consumo humano en vista que no recibe ningún tipo de tratamiento.

En el casco urbano y en las comunidades son las Juntas Administradoras de Agua, las que administran los sistemas bajo la supervisión de la Municipalidad. Referente al tiempo que reciben el servicio solo el 90% de la población expresa que lo recibe los siete días a la semana.

Al comparar los datos de servicio de agua potable mediante acueducto se observa que este ha ido mejorando en el 2016 reciben este servicio 1004 hogares que representa el 78.7% de las viviendas ocupadas, en el 2010 solo 685 y en el 2006 apenas 554 hogares. Este incremento ha sido gracias a la buena gestión de las Juntas Administradoras de Agua Potable y las inversiones realizadas por la municipalidad para mejora o ampliación de sistemas de agua. El resto de hogares tienen acceso al agua solo que a través de otras alternativas.



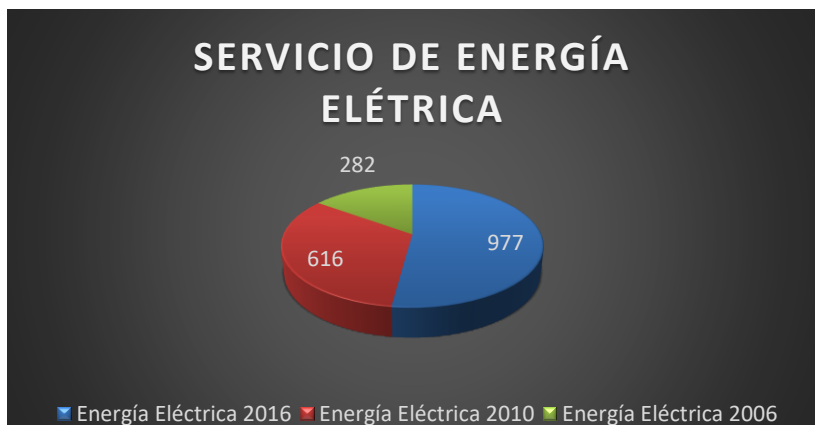
Alcantarillado:

A nivel de alcantarillado Sanitario la cobertura del servicio es de 590 Viviendas el 46.20%, no contando con este servicio en el año 2,004-2006, en el año 2010 solo 7 viviendas contaban con este servicio. Sin embargo, en la actualidad el 33.3% de la población poseen letrinas de las cuales el 2.7% no la utilizan, aun con el reconocimiento de los efectos por el uso de las letrinas en la contaminación de las aguas subterráneas.



Energía Eléctrica:

La cobertura del servicio de energía eléctrica es del 76.6%,



servicio que hoy en día lo recibe el área urbana y rural.

En comparación de los indicadores obtenidos en el 2,006 la cobertura en electrificación se encontraba en un 34.86%, surgiendo para el año 2,010 un 64.17% por lo tanto, se puede observar el grado de desarrollo del 2015 en este servicio alcanzando un 76.6 % de viviendas electrificadas.

5.4 VIVIENDA

Existen un total de 1,618 viviendas de las cuales el 1,296 se encuentran ocupadas y 322 están desocupadas. En cuanto a la tenencia de la vivienda el 85.3% de las familias poseen viviendas propias totalmente pagadas, un 5.3% está alquilando, un 8.2% la ocupan en forma prestada por otro familiar y el 1.3% posee vivienda propia pero que la está pagando.

En cuanto al número de piezas por viviendas los datos muestran una distribución amplia desde una a más de seis piezas, el siguiente cuadro es ilustrativo de este comportamiento

Cuadro # 7

Consejo Intermunicipal Higuito/ Municipalidad de San Agustín, Copán
Distribución de viviendas por el número de piezas con que cuentan durante el 2016, comparado con el 2010 y 2006

No. De piezas por vivienda	Cantidad viviendas según No. De piezas	%	Cantidad viviendas según No. De piezas	%	Cantidad viviendas según No. De piezas	%
	2016		2010		2006	
Una pieza	148	11.60	157	16.35	193	23.86
Dos Piezas	260	20.38	247	25.73	243	30.04
Tres Piezas	381	29.86	269	28.02	183	22.62
Cuatro Piezas	296	23.20	171	17.81	102	12.61
Cinco Piezas	134	10.50	78	8.13	52	6.43
Seis y mas	57	4.47	38	3.96	36	4.45
Total	1276	100.00	960	100	809	100

Fuente: Elaboración propia municipalidad San Agustín, Copán/censo 2016

Si consideramos el promedio de 4.23 personas por vivienda deducimos que el nivel de hacinamiento es considerable ya que el 32% de las mismas poseen entre una y dos piezas y, además, el 91.1% de las viviendas utilizan solamente de una a dos piezas como dormitorios.

Por otro lado, es de considerar que en el 11.7% de las viviendas conviven de dos o más familias.

Sin embargo; comparando los datos del 2010 con los del 2006 observamos una mejoría en la reducción de lugares que utiliza solamente una pieza como dormitorio.

No. De Familias por vivienda	Cantidad de viviendas	%	Cantidad de viviendas	%	Cantidad de viviendas	%
	2016		2010		2006	
Viviendas con una familia	1127	88.3	838	87.3	707	87.4
Viviendas con dos familias	123	9.6	102	10.6	92	11.4
Viviendas con tres familias	20	1.6	19	2.0	8	1.0
Viviendas con cuatro y mas familias	6	0.5	1	0.1	2	0.2
Total	1276	100.0	960	100.0	809	100.0

Un aspecto relevante que muestra las condiciones y facilidades de las viviendas es que el 34.4% de las viviendas no poseen un baño para el aseo personal de la familia, lo cual hacen al aire libre. Comparando los datos obtenidos durante el año 2006, se observa que de 72.81% de viviendas sin baño se redujo a un 54.9% a octubre del 2010 y al 2015 se redujo a un 34.4%

Cuadro # 9

Consejo Intermunicipal Higuito/ Municipalidad de San Agustín, Copán
Distribución de viviendas por el número de baños con que cuentan

No. De baños por vivienda	Cantidad de viviendas	%	Cantidad de viviendas	%	Cantidad de viviendas	%
	2016		2010		2006	
Viviendas sin baño	439	34.40	527	54.90	589	72.81
Viviendas con una baño	767	60.11	399	41.56	198	24.47
Viviendas con dos baños	55	4.31	26	2.71	17	2.10
Viviendas con tres baños	15	1.18	8	0.83	5	0.62
Total	1276	100.00	960	100	809	100

Fuente: Elaboración propia municipalidad San Agustín, Copán/censo 2016

Los problemas en las viviendas son notables en la mayor parte de la población debido a que la mayoría de las familias son de bajos recursos económicos, factor que les impide darle un apropiado mantenimiento a las viviendas, por lo cual solo 14.3% de las viviendas se encuentran en buenas condiciones y un 37% en malas condiciones, esto indica una problemática en la población.

Se considera viviendas en buenas condiciones aquellas que no presentan ningún tipo de problemas en su estructura; techos, paredes, pisos, etc. O aquellas que ofrecen las condiciones necesarias para vivir. Las viviendas en condiciones regulares se estimaron aquellas que presentan uno o dos problemas, pero que ofrecen condiciones para vivir sin un alto riesgo durante un tiempo determinado, en el municipio solo el 48.7% de viviendas presentan estas condiciones en el 2016.

Y se consideran viviendas en malas condiciones aquellas que presentan problemas en su estructura a nivel de techo, paredes y pisos, en el municipio existen una 10% de viviendas de bahareque, principalmente en el área rural.

Entre los principales problemas en las viviendas están: 53.5% no tienen repello, el 31.90% poseen piso de tierra, el 77% no tiene cielo falso, el 32.9% muestran problemas estructurales y el 19.6% poseen el techo en mal estado; por lo anterior, si consideramos por salubridad el cielo falso como un elemento de una vivienda en buen estado, nos encontramos que el porcentaje de viviendas en condiciones regulares a malas sería mayor.

A pesar de esto es notorio que ha habido un mejoramiento de las mismas, de 540 de las viviendas sin piso en el 2,006, se redujo a 440 para el año 2010 y a 407 para el 2016.

Cuadro # 10

Consejo Intermunicipal Higuito/ Municipalidad de San Agustín, Copán
Principales problemas de las viviendas durante el 2016, comparado con el 2010 y 2006

Tipo de Problema vivienda	Cantidad de Viviendas	% Incidencia	Cantidad de Viviendas 2010	% Incidencia	Cantidad de Viviendas 2006	% Incidencia
No tienen repello	683	53.53	554	57.71	604	74.66
Piso de tierra	407	31.90	440	45.83	530	65.51
Falta de cielo falso	983	77.04	719	74.90	693	85.66
Problemas estructurales	420	32.92	0	0.00		0.00
Techo en mal estado	250	19.59	489	50.94	482	59.58
Ninguno	183	14.34	99	10.31		0.00
Total	1276	100.00	960	100	809	100

Fuente: Elaboración propia municipalidad San Agustín, Copán/censo 2016

Otro aspecto importante de analizar es el tipo de combustible que utilizan las familias para cocinar, observándose que en el 99% de las viviendas se utiliza la leña como combustible y solo el 2% utilizan la electricidad, principalmente en el casco urbano; lo anterior es un indicativo de la presión que se ejerce en el bosque para la extracción y uso de leña.

Cuadro # 11

Consejo Intermunicipal Higuito/ Municipalidad de San Agustín, Copán
Tipo de combustible que utilizan para cocinar

Tipo de Combustible	No. De viviendas	%	No. De viviendas	%	No. De viviendas	%
	2016		2010		2006	
Utilizan electricidad	25	2.0	23	2.40	23	2.84
Utilizan gas volátil	18	1.4	2	0.21	10	1.24
Utilizan Kerosen	4	0.3	7	0.73	1	0.12
Utilizan leña	1263	99.0	952	99.17	804	99.38
No Cosina	0	0.0	0	0.00	0	0.00
Total	1276	100.0	960	100.00	809	100

Fuente: Elaboración propia municipalidad San Agustín, Copán/censo 2016

5.5 Educación

Siete comunidades del municipio cuentan con una escuela primaria, todas equipadas con la logística mínima necesaria para impartir clases, aunque no en condiciones óptimas (pupitres, mesas, pizarra y material didáctico, entre otros), incluyendo un centro básico con nueve grados ubicado en el casco urbano. (ver anexo # 5)

Siete caseríos, dos grandes y 5 pequeños, no poseen servicio escolar en primaria, las cinco comunidades restantes son tan pequeñas que no justifican la contratación de un maestro considerando el déficit en la región y el país. Las cinco escuelas primarias y el centro básico, cuentan con edificio propio.

Cada escuela cuenta con maestros profesionales en el ramo. El resto de las comunidades, por no tener escuelas, los niños que estudian tienen que desplazarse caminando a otras comunidades cercanas para acceder al servicio con un recorrido de no menos de 2 kilómetros.

Para efectos del trabajo de levantamiento censal, se consideró la edad escolar en el rango de 4 a 23 años; en este sentido, los resultados obtenidos muestran que 2511 niños y jóvenes se encuentran en este rango de edad (46.50% del total de la población), de estos 49.5% son varones y

50.5% son mujeres, de los cuales el 38.95% están estudiando y el resto no están cursando ningún año lectivo.

Distribuyendo los que están en edad de estudiar en rangos menores nos encontramos que el 12.14% está entre los 5 y 6 años, 30.18% entre los 7 y 12 años, el 17.20% entre 13 y 15 años y el 16.52% entre 16 y 18 años. Analizando la situación educativa de la fuerza de trabajo emergente (847 jóvenes en edad de 13-18 años) nos encontramos que solamente el 53.48% ha completado la primaria (177).

El siguiente cuadro muestra la cobertura de los niños por el grado que actualmente estudian comparado con la población en edad de estudiar, donde puede observarse que el 60% es la cobertura en preescolar, el 89% en primaria, el 20% en plan básico y el 7% en diversificado.

Cuadro#12

Consejo Intermunicipal Higuito /Municipalidad de San Agustín, Copán
Niños en edad escolar vs niños que actualmente estudian (de 5 a18 años) durante el 2016, comparado con el 2010 y 2006

Rango de Edades	Niños (as) en			Niños (as) estudian			% Cobertura			Niños (as) en edad escolar	Niños (as) estudian	Niños (as) en edad escolar	Niños (as) estudian
	edad escolar			2016			actual			2010	2010	2006	2006
de niños en edad	Total	H	M	Total	H	M	Total	H	M	Total	Total	Total	Total
De 5 a 6 años	305	134	171	182	75	107	60	56.0	62.6	245	103	268	145
De 7 a 12 años	758	372	386	672	331	341	89	89.0	88.3	750	521	708	549
De 13 a15 años	432	218	214	88	33	55	20	15.1	25.7	373	71	304	50
De 16 a18 años.	415	227	188	31	10	21	7	4.4	11.2	319	16	347	25
Total	1910	951	959	973	449	524	50.94	47.2	54.6	1687	711	1627	769

Fuente: Elaboración propia municipalidad San Agustín, Copán/censo 2016

El siguiente cuadro muestra la distribución de los niños en edad escolar por el grado que han alcanzado en sus estudios, donde puede observarse que el 9.69% preescolar, el 60.2% en primaria, el 6.48% en plan básico, el 2.78% en diversificado y solo el 0.60 en la universidad. Es llamativo el hecho que de este total el 20.58% no ha estudiado ningún año lectivo.

El número de niños en edad escolar para el año 2016 es de 2511, en el 2010 de 1,687 y en el 2006 de 1,627 niños (as).

En síntesis, se deduce que la población estudiantil que ha logrado llegar a nivel diversificado es sumamente baja por lo que el nivel de profesionalización y calificación del recurso humano del municipio no es el esperado para lograr impulsar el desarrollo local.

El siguiente cuadro muestra la distribución de niños en edad escolar según el grado que actualmente estudia por cada nivel educativo y por sexo:

Distribución de niños en edad escolar y los que actualmente estudian o estudiaron (de 5 a 18 años)

Nivel educativo		Estudia Ahora		Grado cursan o Cursaron		Niños en edad Escolar	
		Si	No	Cantidad	%	Cantidad	%
Preescolar	Niños	75	34	109		109	
	Niñas	107	28	135		135	
	Total	182	62	244	9.72	244	9.72
Primer Grado	Niños	65	48	113			
	Niñas	60	50	110			
	Total	125	98	223	8.88		
Segundo Grado	Niños	70	89	159			
	Niñas	66	80	146			
	Total	136	169	305	12.15		
Tercer Grado	Niños	65	87	152			
	Niñas	55	77	132			
	Total	120	164	284	11.31		
Cuarto Grado	Niños	39	46	85			
	Niñas	48	64	112			
	Total	87	110	197	7.85		
Quinto Grado	Niños	26	36	62			
	Niñas	46	38	84			
	Total	72	74	146	5.81		
Sexto Grado	Niños	66	112	172		743	
	Niñas	66	108	174		758	
	Total	132	220	346	13.78	1501	59.78
Basico	Niños	33	33	66		66	
	Niñas	55	42	97		97	
	Total	88	75	163	6.49	163	6.49
Diversificado	Niños	10	8	18		18	
	Niñas	21	31	52		52	

	Total	31	39	70	2.79	70	2.79
	Niños	2	2	4		4	
universidad	Niñas	9	2	11		11	
	Total	11	4	15	0.60	15	0.60
	Niños		303	303		303	
Ningun Nivel	Niñas		215	215		215	
	Total	0	518	518	20.63	518	20.63
Total		984	1533	2511		2511	100.00
Varones		451	798	1243		1243	
Mujeres		533	735	1268		1268	
Total 2010	Niños/as	711	976	1686	100	1690	100
Total 2006	Niños/as	769	537	1306	100	1627	100

Los resultados nos encontramos que el número de niños en edad preescolar es de 244, sin embargo, actualmente están 182 que indica que niños que tienen la edad de estudiar, no lo están haciendo.

Los datos muestran que los niños en edad de estudiar primaria (7 a 12 años) representan el 59.78% de total en edad escolar, de los cuales el 26.76% está estudiando, lo que significa que hay niños (as) que se encuentran en la edad de estudiar primaria no lo están haciendo, en el municipio estudian el tercer ciclo, un 6.49% (88 niños de 163 en la edad de 13 a 15 años)

Los datos arrojan que la fuerza de trabajo emergente (13 a 18 años) son de 847 niños (as) (33.73% del total en edad escolar) de los cuales solo 4.73% actualmente estudia en la secundaria.

Al revisar los indicadores observamos que, de los que estudian primaria, el 48.80% son niños y el 51.20% son niñas, en tanto a nivel de secundaria el 36.1% son niños y el 63.9% son niñas; lo cual indica que a nivel de primaria hay mayor acceso de las niñas y en secundaria mayor de las niñas en vista que los niños se incorporan más temprano a la fuerza de trabajo.

Un dato interesante al analizar el cuadro anterior y que refleja el comportamiento del acceso a la educación a la niñez, principalmente en las zonas rurales, es el hecho que en preescolar 244 niños tienen la edad para estudiar, pero solo lo hicieron 182, lo que indica que hay una gran cantidad de niños que no están cursando este nivel.

Analfabetismo

La situación del analfabetismo en la población aun es preocupante si consideramos la incidencia que se presenta en los diferentes rangos de la población, para el caso el total de los que no saben leer y escribir representa el 33% de la población de 5 años y más.

Si estimamos la tasa de analfabetismo sólo considerando la población ubicada en los rangos de 7 años en adelante tenemos como resultado que existe un 27.70% de población analfabeta. El siguiente cuadro muestra el detalle de la población que sabe leer y escribir por rangos de edades.

Cuadro # 14

Consejo Intermunicipal Higuito/ Municipalidad de San Agustín, Copán
Población sabe leer y escribir por rango de edades

Rangos de Edades	Total Personas por rango	%	Saben leer y Escribir	%	No saben Leer y Escribir	%	Total Personas por rango 2010	%	Total Personas por rango 2006	%
De 5 a 6 años	305	6.44	124	16.36	181	59.34	245	6.22	268	7.51
De 7 a 12 años	758	16.01	598	78.89	160	21.11	750	19.05	708	19.85
De 13 a 15 años	432	9.12	355	82.18	77	17.82	373	9.48	304	8.52
De 16 a 18 años	415	8.76	335	80.72	80	19.28	319	8.10	347	9.73
De 19 a 25 años	548	11.57	424	77.37	124	22.63	592	15.04	506	14.19
De 26 a 30 años	618	13.05	443	71.68	175	28.32	356	9.04	306	8.58
De 31 a 40 años	661	13.96	393	59.46	268	40.54	459	11.66	377	10.57
De 41 a 50 años	408	8.62	211	51.72	197	48.28	348	8.84	314	8.80
De 51 a 64 años	338	7.14	194	57.40	144	42.60	281	7.14	245	6.87
De 65 años y mas	252	5.32	102	40.48	150	59.52	213	5.41	192	5.38
Total	4735	100.00	3179	67.14	1556	33	3936	100	3567	100

Fuente: Elaboración propia municipalidad San Agustín, Copán/censo 2016

5.6 IGUALDAD ENTRE LOS SEXOS A NIVEL EDUCATIVO

En cuanto al total de niños y niñas en edad de estudiar los resultados nos muestran que hay más mujeres que Hombres, y en comparación del acceso educativo el número de niños es menor que el de las niñas como lo muestra el siguiente cuadro.

Cuadro #15

Consejo Intermunicipal Higuito/ Municipalidad de San Agustín, Copán
Equidad en el acceso al sistema educativo según género.

Genero	En edad de	%	Estudian o	%	Estan	%
	Estudiar		han estudiado		Estudiando	
Hombres	1243	49.5	946	76.1	451	36.3
Mujeres	1268	50.5	1053	83.0	533	42.0
Total	2511	100.0	1999	79.6	984	39.2
Total 2010	1690	100	1129	100	714	100
Total 2006	1627	100	1306	100	769	100

Fuente: Elaboración propia municipalidad San Agustín, Copán/censo 2016

Los indicadores obtenidos en San Agustín, observamos que de los que estudian primaria el 42% son niñas y el 36.3% son niños, comparado con los que están en edad de hacer lo por género en este nivel.

5.7 Economía

La mayoría de los habitantes del municipio son de escasos recursos económicos y se dedican a trabajar la tierra, cultivando maíz, frijol, caña, banano, piñas, nance, izote y café por algunos medianos productores. Como en el resto del país el maíz y el frijol son la base de la dieta alimenticia para el auto consumo y en menor medida para la venta.

Las principales actividades económicas del municipio son: el comercio al por menor, granos básicos, ganadería extensiva y el café; también se procesa en forma artesanal la caña de azúcar, de la cual se extrae el dulce de panela.

Comportamiento de la fuerza laboral:

Población en edad de trabajar (PET) del municipio está conformada por 3,906 personas que representa el 72.35% del total de la población; de ésta la población económicamente activa (PEA) está constituida por 2137 personas, o sea el 54.71% de la PET; por tanto, la población económicamente inactiva es de 45.29%.

Analizando el comportamiento de la PEA ocupada (1907) y desocupada (230) se establece que casi el total de la misma está ocupada, solamente el 12.06% está desocupada; sin embargo, el problema de la población asalariada son los bajos ingresos por su trabajo y también el nivel de subempleo

que es alto, puesto que la mayoría de las mujeres que están en condiciones de trabajar se dedican a las actividades domésticas no remuneradas.

En este sentido la población económicamente inactiva es alta, puesto que está constituida por estudiantes, amas de casa, jubilados y discapacitados, con una población de 1769 personas que representan el 45.29% de la población en edad de trabajar.

De la población en edad de trabajar existen un total de 3906 diferentes profesiones y oficios, la profesión que sobresale es la de maestro de primaria, Bachilleres en tanto los oficios más relevantes son: oficios domésticos, agricultores por cuenta propia, jornaleros, albañiles, comerciantes y obreros. El siguiente cuadro muestra la agrupación de las profesiones y oficios.

Cuadro# 17

Consejo Intermunicipal Higuito/ Municipalidad de San Agustín, Copán
Agrupación profesiones u oficios de la PET (mayores de 10 años)

Profesión u oficio	#	%	#	%	#	%
			2010		2006	
Profesionales universitarios	20	0.51	79	2.25	0	0.00
Profesionales secundaria	100	2.56	3	0.09	42	1.46
Obreros	71	1.82	4	0.11	68	2.36
Artesanos	0	0.00	2	0.06	0	0.00
Agricultores/Pecuarios	1673	42.83	1112	31.66	1004	34.87
Jornalero	12	0.31	322	9.17	244	8.48
Comerciantes-empresario	16	0.41	25	0.71	27	0.94
Mineros	0	0.00	0	0.00	0	0.00
Estudiantes	316	8.09	435	12.39	364	12.64
Oficios Domesticos	1638	41.94	1312	37.36	1153	40.05
Jubilado/Incapcitado/Rentista	4	0.10	5	0.14	19	0.66
Otros	56	1.43	58	1.65	0	0.00
TOTAL	3906	100.00	3512	100	2879	100

Fuente: Elaboración propia municipalidad San Agustín, Copán/censo 2016

Se muestra el detalle de la distribución de la población en edad de trabajar por profesión u oficio, identificándose un total de 3575 sin tomar en cuenta a los estudiantes y los discapacitados; de este total las profesiones que sobresalen son; los Maestros De Educación Primaria, Los Peritos Mercantiles, Secretarias y Administradores de Empresas, en tanto los oficios más relevantes son comerciantes al por menor, carpinteros, albañiles, motoristas, pintores, oficios domésticos, principalmente los jornaleros y las amas de casa que representan el 58.24% de la PET.

Un aspecto es la profesión u oficio de la población en edad de trabajar y otro es la ocupación

que ejerce al momento de levantar la información censal, en este sentido las principales ocupación es que sobresalen de mayor a menor grado son: obreros y jornaleros, las amas de casa, oficios domésticos, comerciantes al por menor, profesores de enseñanza primaria, albañiles y carpinteros, y otros en mucha menor escala; el siguiente cuadro muestra la agrupación de las principales ocupaciones y en el anexo 15 el detalle de las mismas.

Cuadro#18

Consejo Intermunicipal Higuito/ Municipalidad de San Agustín, Copán
Ocupación de la población en edad de trabajar (mayores de 10 años)

Ocupación	#	%	Trabaja n		PEI		# 2010	%	# 2006	%
			Si	No	Cant	%				
Profesionales técnicos y afines	81	2.07	73	8			53	1.58	48	1.65
Comerciantes, vendedores, afines	56	1.43	55	1			43	1.28	72	2.48
Agricultores y ganaderos	1015	25.98	898	117			1106	32.95	358	12.34
Conductores y transportistas	5	0.13	5	0			4	0.12	1	0.03
Obreros	73	1.87	72	1			4	0.12	0	0.00
Jornaleros	675	17.28	632	43			331	9.86	956	32.95
Artesano	0	0.00	0	0			0	0.00	0	0.00
Mineros	0	0.00	0	0			0	0.00	0	0.00
Empleadas Domestica	13	0.33	12	1			51	1.52	20	0.69
Oficios domestico/Ama de casa	1,600	40.96			1600	82.86	1247	37.15	1060	36.54
Estudiante	324	8.29			324	16.78	443	13.20	360	12.41
Jubilado/Discapacitado/Rentista	7	0.19			7	0.36	6	0.18	26	0.90
Otros	57	1.46	18	39		0.00	69	2.06	21	0.72
TOTAL	3906	100.00	1765	210	1931	100.00	3357	100	2901	100

Fuente: Elaboración propia municipalidad San Agustín, Copán/censo 2016

Ingresos:

Este punto es uno de los aspectos más difíciles de auscultar con la población, en virtud que a nadie le satisface compartir sus ingresos, principalmente si se cree que pueden ser utilizados para efectos

fiscales o tributarios, en el caso del censo que nos ocupa el tema se abordó por dos ángulos a fin de asegurarse lograr la información más fidedigna.

Por ejemplo, se preguntó directamente el ingreso mensual al momento de consultar la ocupación de las personas y considerando la posibilidad que la información no sea muy realista se les preguntó a las cabezas de familia cuantos son los ingresos mensuales familiares, según rangos establecidos, obteniéndose los siguientes resultados:

Cuadro#19

Consejo Intermunicipal Higuito/ Municipalidad de San Agustín, Copán
Hogares con ingresos mensuales según rangos

Rangos de Ingresos	Hogares	%	Hogares	%	Hogares	%
	2016		2010		2006	
Ingresos menor de 1,000	192	15.05	970	61.70	1024	70.72
Ingresos entre Lps. 1,001 a 2,000	321	25.16	422	26.84	293	20.23
Ingresos entre Lps. 2,001 a 4,000	431	33.78	106	6.74	87	6.01
Ingresos entre Lps. 4,001 a 8,000	225	17.63	60	3.82	36	2.49
Ingresos entre Lps. 8,001 a 12,000	58	4.55	12	0.76	6	0.41
Ingresos entre Lps. 12,001 a 20,000	34	2.66			1	0.07
Ingresos entre Lps. 20,001 a 30,000	9	0.71	2	0.13	1	0.07
Ingresos entre Lps. 30,001 a 50,000	5	0.39	0	0.00	0	0.00
Ingresos arriba de Lps 50,000.00	1	0.08	0	0.00	0	0.00
Total	1276	100.00	1572	100	1448	100

Fuente: Elaboración propia municipalidad San Agustín, Copán/censo 2016

Los datos anteriores muestran que el 15.05% de las familias tienen ingresos menores es de mil lempiras y que para el 73.98% es menor de los cuatro mil; si correlacionamos estos datos con las ocupaciones de la PEA nos encontramos que el 89.24% de esta PEA ocupada son agricultores, son jornaleros, obreros, cigarreras, trabajadoras domésticas, herreros, albañiles, carpinteros, motoristas y pequeños comerciantes, además de otra cantidad de oficios que no reportan ingresos sustanciales.

El número de familias que obtenían ingresos menores de 1,000 lempiras se redujo, en el 2016 es de 15.05%, para el año 2010 fue de 61.70% y en el 2006 fue de 70.72% por lo visto se han

presentado mejores oportunidades de trabajo en estos últimos años.

Referente a otros ingresos adicionales, el 5.72% de las familias reciben remesas del exterior, que en un 61.64% son menores a 2,000.00 Lempiras, casi en su totalidad estas remesas son enviadas por personas que emigraron a los Estados Unidos.

Al consultados los jefes de familia si desde su vivencia considera que los ingresos ajustan para la alimentación balanceada de la familia, los resultados obtenidos muestran que el 78.8% de los mismos expresan que los ingresos les ajusta para alimentarse los 3 tiempos, al 18.4% dos tiempos y al 2.7% consideran que solo un tiempo.

Sobre este último aspecto es importante expresar que la mayoría de estas familias que tienen los ingresos menores son campesinos que no tienen oportunidades permanentes de trabajo como jornaleros, sin embargo, realizan pequeños cultivos para satisfacer al menos las necesidades de autoconsumo, por tanto, el hecho que los ingresos no ajusten no significa que no están cubriendo las necesidades alimentarias, aunque no en las condiciones y las necesidades óptimas de consumo humano.

En este sentido el dato obtenido nos muestra que el número promedio de familias con ingresos diarios per cápita menor a \$1.00 es de 513 (promedio familiar de 4.23 miembros) que equivale a un 40.20% del total existente.

Cuadro # 20

Consejo Intermunicipal Higuito/ Municipalidad de San Agustín, Copán

Ingresos promedios a nivel de hogares

Y cálculo de población con ingresos menores a US\$ 1.00 diario

Hogares	Porcentaje	Rangos	Cambio	Diario Hogar	Promedio Diario Per Cápita Por Hogar US\$	Porcentaje Acumulado
192	15.05	1000	42.41	1.41	0.33	15.05
321	25.16	2000	84.82	2.83	0.67	40.20
656	51.41	8000	339.27	11.31	2.67	91.61
58	4.55	12000	508.91	16.96	4.01	96.16
49	3.84					100.00

Fuente: Elaboración propia municipalidad San Agustín, Copán/censo 2016

Para calcular el ingreso promedio per cápita por hogar, dividimos el promedio del rango entre el tipo de cambio oficial con el dólar (23.58) y este resultado lo dividimos entre 30 días del mes y posteriormente entre el promedio de personas por vivienda que es de 4.23 para San Agustín, Copán.

Al comparar los resultados anteriores con el cálculo de los ingresos individuales de la PEA ocupada y a través del ingreso per cápita vemos que los resultados de este último reflejan un nivel de pobreza bajo, en vista que a nivel de la PEA ocupada el 37.60% de los hogares tienen ingresos menores a un dólar diario, tal como se muestra en el cuadro siguiente que corresponde a la PEA ocupada.

Cuadro # 21

Consejo Intermunicipal Higuito/ Municipalidad de San Agustín, Copán

Ingresos promedio diario individual de la PEA ocupada y per

cápita-hogar

PEA Ocupada	Porcentaje	Rangos	Cambio	Promedio Diario Individual US\$	Diario Hogar	Promedio Individual Per Cápita US\$	Porcentaje Acumulado
182	9.54	750	31.81	1.06	1.58	0.37	9.54
535	28.05	1500	63.61	2.12	3.17	0.75	37.60
920	48.24	3000	127.23	4.24	6.34	1.50	85.84
217	11.38	6000	254.45	8.48	12.68	3.00	97.22

61	3.20	14000	593.72	19.79	29.58	6.99	100.42
10	0.52						100.94

Fuente: Elaboración propia municipalidad San Agustín, Copán/censo 2016

Para realizar el cálculo del ingreso promedio por hogar per cápita, en función de la PEA dividimos el promedio de rango entre el tipo de cambio oficial con el dólar (23.58) (en el caso de menores de 1,000.00 tomamos como promedio Lps.750.00 por acercarse más la realidad), y este resultado lo dividimos entre 30 para obtener el ingreso promedio diario individual de la PEA ocupada posteriormente este valor lo multiplicamos por 1.06 que es el promedio de personas que reciben ingresos por hogar (1,925 de la PEA entre 1276 hogares), y el total resultante lo dividimos entre el promedio de personas por vivienda que es de 4.23.

5.7 Uso de la tierra:

Los resultados anteriores hay que analizarlos a la luz de las familias que trabajan la tierra y mantienen sus cultivos de granos básicos u otros, en este sentido nos encontramos que en el 70.6% de las familias, algún miembro, trabaja por cuenta propia en la tierra, de este total en el 86.1% de las familias los miembros que trabajan la tierra oscila entre uno y dos.

Este dato no significa que solo este porcentaje de familias trabaja la tierra, muchas otras tienen miembros que trabajan la tierra, pero como jornaleros, porque no poseen una parcela, recordemos de los datos anteriores (anexo #15) que 43.26% de la PEA ocupada son jornaleros agricultores o personas que están relacionadas con actividades agropecuarias.

No todos los que trabajan la tierra por cuenta propia son propietarios de la tierra, los resultados obtenidos reflejan que solo el 43.5% de las familias la trabajan poseen tierra propia totalmente pagada, un 0.8% poseen tierra que la están pagando, en un 10.1% trabaja la tierra pero alquilada, en un 21.1% de familias trabaja con tierra cedida o prestada.

Otros datos interesantes es que del 70.6% que trabaja la tierra (901 familias) el 73.6% producen alimentos como granos básicos (maíz y frijoles en mayor cantidad y arroz en menor cantidad), y solo 26.4% de estas familias no producen alimentos, si no; que se dedican a otro tipo de cultivos para la agroindustria o venta externa.

De este total que producen alimentos, solo el 58.4% les es suficiente para el autoconsumo y cubrir con las necesidades de alimentación en la familia la consulta arrojó que solo el 15.7% de las familias que producen alimentos obtienen excedentes para la venta, principalmente de maíz y frijoles, lo cual representa un efecto importante en la economía familiar, ello indica la necesidad de programas o proyectos que mejoren el uso y la productividad agropecuaria.

5.8 Participación

La participación ciudadana en el municipio es un proceso incipiente, a partir del año 2002 comienza a tratarse con mayor atención por parte de la Municipalidad, con el apoyo de algunas instituciones como el Consejo Intermunicipal Higuito y otras.

Sin embargo, de muchos años atrás existen procesos de participación social y comunitaria, ejemplo de ello son los Patronatos, Juntas de Agua, Iglesias, Sociedad de Padres de Familia y Clubes Deportivos; pero a pesar de estas organizaciones y del interés institucional todavía hay que fortalecer procesos que impulsen la conciencia y la participación de los ciudadanos en sus diferentes ámbitos.

Prueba de esta necesidad es que los resultados del levantamiento censal indican que existen porcentajes altos de personas que no participan, por ejemplo en el 74.5% de las familias del municipio los hombres no participan con ninguna organización y en el 22.9% de los que participan solo se involucra uno hombre de cada familia. En el caso de las mujeres el porcentaje es igual ya que en el 74.5% no participan con ninguna organización.

Como lo muestran los datos, a nivel de las organizaciones civiles en el municipio la participación de hombres y mujeres es igual; sin embargo, al revisar los cargos a nivel de juntas directivas la predominancia sigue siendo de la mayoría a cargo de los hombres, este es un proceso que actualmente está tomando mucha importancia en el municipio, y muchas organizaciones ya cuentan con participación de la mujer.

Existen varias hipótesis planteadas del porque la mujer no se ha involucrado en procesos de participación; una es el espacio y tiempo de la mujer en participar en los eventos, otra es el machismo tradicionalista; sin embargo, un comportamiento relevante en el medio es que son los hombres los que figuran en las directivas de las organizaciones, pero en muchos casos son las mujeres que participan en eventos y reuniones en representación del hombre que está involucrado.

Entre los espacios de participación que brinda el gobierno local se identifican los cabildos abiertos, las asambleas comunitarias, reuniones; eventos y procesos ejecutados con apoyo de instituciones públicas y OPDs.

VI. Principales conclusiones (en el marco de los ODM y la ERP)

6.1 A NIVEL DE INGRESOS Y SEGURIDAD ALIMENTARIA:

1. El 20.20% de las familias poseen ingresos diarios per cápita menores a \$1.00 (promedio familiar de 4.23 miembros). Desde la percepción de los jefes de familias.
2. Solo al 78.8% de las familias que conviven en el municipio los ingresos monetarios les ajusta para alimentarse los 3 tiempos.
3. En el 70.6% de las familias algún miembro trabaja por cuenta propia la tierra de las cuales el 73.6% produce alimentos, pero solo al 58.4% lo hace para autoconsumo.

6.2.1 A NIVEL DE EDUCACIÓN Y FUERZA DE TRABAJO EMERGENTE

4. Solo 44.7% de las niñas y niños están estudiando del total de los que están en edad escolar.
5. A nivel de diversificado y universitario el acceso de los jóvenes, en edad escolar se muestra más limitado en vista que solo el 2.23% cursa el diversificado y el 0.43% a nivel universitario.
6. En cuanto a la población joven que representa la fuerza de trabajo emergente (13 a 18 años) actualmente solamente estudia en la secundaria el 53.48% del total.

6.3.1 A NIVEL DE IGUALDAD DE GÉNERO

7. A nivel preescolar predomina el acceso de los niños en virtud que estos representan el 59.67% de los que actualmente estudian; en tanto el acceso de las niñas es de 73.52%
8. En primaria el acceso de las niñas es mayor ya que estudian un 51.2%, y un 48.8% de los niños.
9. A nivel de los que estudian secundaria el comportamiento se presenta mayor en las mujeres ya que es de un 63.9% y en cuanto a los hombres estudian un 36.1%
10. En cuanto a participación, en el 25.24% de los hogares un hombre mayor de 18 años participa en alguna organización, mientras que las mujeres en el 25.5% de los hogares.

6.3 A NIVEL DE SALUD

11. El comportamiento de la mortalidad infantil en el municipio es de 7.53 por cada mil niños nacidos.
12. Solo el 7.2% de los partos son atendidos por médico, el resto son atendidos por enfermeras 0.5% y el 1.8% por parteras.
13. La tasa de desnutrición en menores de 5 años con base de datos del 2001 es de 72%.

14. Un aspecto sobresaliente es que se redujo la mortalidad materna de 37.7 para el año 2006 a un 8.1 para 2010 y un .02 en el 2016.
15. La incidencia de enfermedades se muestra mayor en las infecciones respiratorias agudas y el dengue clásico; sin embargo, en el municipio también muestra en menor escala, pero no menos preocupante, incidencia de VIH, paludismo, tuberculosis y chagas, entre otras.

6.4A NIVEL DE AGUAY SANEAMIENTO.

16. El 100% de la población tiene acceso al servicio de agua, aunque no totalmente apta para el consumo humano, de estos el 78.7% lo recibe por servicio domiciliario por acueducto y el resto por llave pública y mangueras conectada a nacientes.
17. El 79.55% de las personas tienen acceso a la eliminación adecuada de excretas de las cuales el 46.24% lo hacen a través de alcantarillado y el 33.31% mediante letrinas, lo que indica que hay viviendas con los dos sistemas.
18. Solo un 4.6% de las viviendas tiene servicio de recolección de desechos sólidos y un 5.3% aseo de calles, por lo cual la mayoría de las familias disponen la basura en los patios de sus casas o en botaderos públicos.

6.5A NIVEL DE LAS VIVIENDAS

19. En el municipio existe un total de 1,696 viviendas y edificaciones de las cuales 1,296 están ocupadas, 322 desocupadas y 78 son edificaciones públicas o privadas.
20. El 76.6% de las viviendas posee servicio de energía eléctrica domiciliario.
21. Del total de viviendas ocupadas solo el 85.3% son de propiedad de sus ocupantes, y el 1.3% la están pagando.
22. Solo el 14.3% de las viviendas se encuentran en buenas condiciones y un 48.7% en condiciones regulares.
23. En el 11.7% de las viviendas viven dos o más familias.
24. En el 99.0% de las viviendas utilizan leña para cocinar los alimentos, en el 2.0% Utiliza electricidad y el resto kerosene o gas volátil
25. El 61.3% de las viviendas solo utiliza una pieza como dormitorio y el 29.9% dos piezas, lo que muestra el nivel de hacinamiento en que convive la población.

Anexos

Indicadores Socioeconómicos del Municipio de San Agustín, Copán

Anexo I

Matriz de Indicadores Socioeconómicos del municipio de San Agustín, Copan en el marco de los ODM y la ERP, Comparado con 2006

Temática Objetivos y Metas	ODM	ERP	Indicadores de línea base a nivel municipal	2015	%	2010	%	2006	%
DATOS GENERALES SOBRE POBLACION			Población total	5399	100	4533.0	100.0	4080.0	
			Población femenina	2741	50.77	2274.0	50.2	2027.0	49.7
			Población masculina	2658	49.23	2259.0	49.8	2053.0	50.3
			Densidad poblacional		74.7		56.4		56.4
			Promedio de personas por vivienda		4.23		4.7		5.0
			Población menor de 1 año	175	3.24	143.0	3.2	100.0	2.5
			Población ubicada en el rango de 1 a 4 años	489	9.06	454.0	10.0	413.0	10.1
			Población ubicada en el rango de 5 a 12 años	1063	19.69	995.0	22.0	976.0	23.9
			Población ubicada en el rango de 13 a 18 años	847	15.69	692.0	15.3	651.0	16.0
			Población ubicada en el rango de 19 a 30 años	1166	21.60	948.0	20.9	812.0	19.9
			Población ubicada en el rango de 31 a 50 años	1069	19.80	807.0	17.8	691.0	16.9
			Población ubicada en el rango de 51 a 64 años	338	6.26	281.0	6.2	245.0	6.0
			Población ubicada en el rango de 65 años y más	252	4.67	213.0	4.7	192.0	4.7
FUERZA DE TRABAJO			Población en edad de trabajar (PET)	3906	72.35	3357.0	74.1	2922.0	71.6
			Población económicamente activa (PEA)	2137	54.71	1662.0	49.5	1455.0	49.8
			Población económicamente activa (PEA) ocupada	1907	89.24	1573.0	94.6	1448.0	99.5
			Población económicamente activa (PEA) desocupada	230	12.06	89.0	5.4	7.0	0.5
			Población económicamente inactiva	1769	45.29	1695.0	50.5	1467.0	50.2

Indicadores Socioeconómicos del Municipio de San Agustín, Copán

			Tasa de Desempleo				2.7		0.2
META 1	Reducir a la mitad % personas < 1.00 diario.		# promedio de hogares con ingresos diario per cápita menor a \$ 1.00 (promedio familiar de 4.7)			684.0	71.3	584.0	72.2
			# Promedio de hogares con ingresos diario per cápita de \$ 1.00 a 2.00.			186.0	19.4	152.0	18.8
			# de hogares con ingresos diario per capital de \$2 a \$5.00.			53.0	5.5	72.0	8.9
			# de hogares con ingresos diario per capital mayores de \$5.00.			37.0	3.9	1.0	0.1
		Reducir la pobreza en 24 puntos	Tasa de pobreza según censo población y vivienda 2001.						
			Tasa de pobreza extrema según censo 2001.						
Meta 2	Reducir la mitad de personas con hambre		# hogares que ingresos les ajusta para alimentarse los 3 tiempos	1006	78.84	460.0	47.9	210.0	26.0
			# familias que ingresos les ajusta para alimentarse solo 2 tiempos	235	18.42	356.0	37.1	330.0	40.8
			# familias que los ingresos les ajusta para alimentarse solo 1 tiempo	35	2.74	144.0	15.0	269.0	33.3
Ingresos por remesas			# familias que reciben remesas	73	5.72	11.0	1.1	40.0	4.9
			# familias que reciben remesas menos de Lps. 1,000.00	192	15.05	7.0	63.6	24.0	60.0
			# Familias que reciben remesas de Lps. 1,001.00 a 2,000.00	321	25.16	2.0	18.2	10.0	25.0
			# familias que reciben remesas de Lps. 2.001.00 en adelante	463	59.80	2.0	18.2	6.0	15.0
Familias trabajan la tierra y producen alimentos			# familias que trabajan por cuenta propia la tierra	901	70.61	777.0	80.9	638.0	78.9
			# familias trabajan tierra totalmente pagada	555	61.60	398.0	51.2	302.0	37.3
			# familias trabajan en tierra alquilada y prestada	398	44.17	366.0	47.1	337.0	41.7

Indicadores Socioeconómicos del Municipio de San Agustín, Copán

			# familias que producen alimentos	939	104.22	773.0	99.5	634.0	78.4
			# familias que producen alimentos para autoconsumo	745	58.4	527.0	67.8	393.0	62.0
Personas trabajan la			# viviendas donde trabaja una persona por familia	618	68.59	547.0	70.4	381.0	59.7
			# viviendas donde trabajan dos persona por familia	158	17.54	126.0	16.2	137.0	21.5
			# viviendas donde trabajan tres personas por familia	98	10.9	69.0	8.9	63.0	9.9
tierra por familia			# viviendas donde trabajan cuatro o más personas por familia.	27	3.0	35.0	4.5	57.0	8.9
EDUCACION									
Datos generales sobre población estudiantil.			# de niños en edad de estudiar	2511	100	1687.0	37.2	1627.0	39.9
			# de niños en edad escolar que actualmente estudian	978	38.95	711.0	42.1	768.0	47.2
			Niños en edad escolar que actualmente no estudian	1993	79.37	976.0	57.9	859.0	52.8
			# niños en edad de estudiar del sexo femenino	215	41.51	842.0	49.9	784.0	48.2
			# de niños en edad de estudiar del sexo masculino	303	58.49	845.0	50.1	843.0	51.8
			# de niños que actualmente estudian del sexo femenino	533	54.49	322.0	45.3	362.0	47.1
			# de niños que actualmente estudian del sexo masculino	445	45.50	389.0	54.7	406.0	25.0
META 3		Duplicar cobertura neta en educación pre básica en niños de 5 años.	# de niños en edad preescolar (de 5 a 6 años)	305	12.15	245.0	14.5	268.0	16.5
			# de niños que están estudiando preescolar	182	59.67	103.0	42.0	145.0	54.1
			# de niños en edad de estudiar primaria (7 a 12 años)	758	30.19	750.0	44.5	708.0	43.5
Ciclo completo enseñanza primaria			# de niños que estudian primaria	666	87.86	521.0	69.5	549.0	77.5
			# de niños que actualmente cursan primer grado	233	9.7	149.0	28.6	181.0	33.0

Indicadores Socioeconómicos del Municipio de San Agustín, Copán

			# de niños que actualmente cursan segundo grado	305	12.1	91.0	17.5	113.0	20.6
			# de niños que actualmente cursan tercer grado	284	11.3	103.0	19.8	77.0	14.0
			# de niños que actualmente cursan cuarto grado	197	7.8	69.0	13.2	67.0	12.2
			# de niños que actualmente cursan quinto grado	146	5.8	41.0	7.9	48.0	8.7
			# de niños que actualmente cursan sexto grado	346	13.8	68.0	13.1	63.0	11.5
		Lograr cobertura neta del 95% en los dos primeros ciclos de educación básica	Fuerza de trabajo emergente que concluyó la primaria (13 a 18 años)	453	53.48	177.0	25.6		
			# de niños en edad de estudiar plan básico (13 a 15 años)	432	17.20	373.0	22.1	304.0	18.7
			# de niños que actualmente cursan plan básico	88	20.37	71.0	19.0	50.0	16.4
Estudios Diversificados			# de niños en edad de estudiar diversificado (16 a 18 años)	415	16.53	319.0	18.9	347.0	21.3
			# de niños que actualmente cursan diversificado	31	7.47	15.0	4.7	24.0	6.9
			# de jóvenes que actualmente estudian en la universidad	11	2.01	1.0	0.3	1.0	0.3
		Lograr que el 50% de la fuerza de trabajo emergente complete la educación secundaria.	Población que representa fuerza de trabajo emergente (13 a 18 años).	847	33.73	692.0	41.0	651.0	16.0
			Población fuerza de trabajo emergente que actualmente estudia la secundaria.			86.0	12.4	74.0	11.4
Genero									
Meta 4	Igualdad de género en enseñanza primaria y secundaria.	Equiparar y elevar el 20% el índice de desarrollo humano.	Total Población Mujeres	2741	50.77	2274.0	50.2	2027.0	49.7
			Total Población Hombres	2658	49.23	2259.0	49.8	2053.0	50.3
			# de hombres en edad de trabajar	1827	46.77	1711.0	51.0		
			# de mujeres en edad de trabajar	1845	47.24	1646.0	49.0		
			% de mujeres que trabajan remuneradamente (ocupación)	47.24	2.45	158.0	10.0		
			IDH relativo al género (base 2002)				0.541		

Indicadores Socioeconómicos del Municipio de San Agustín, Copán

			% de hombres que trabajan remuneradamente (ocupación)	46.77	2.43	1414.0	89.9		
			Total niños que estudian preescolar.	182	59.67	103.0	42.0	145.0	54.1
			# de niños que estudian preescolar, de los que tienen edad	305	12.15	52.0	50.5	75.0	51.7
			# de niñas que estudian preescolar, de los que tienen edad			51.0	49.5	70.0	48.3
			Total de niños que estudian primaria			521.0	69.5	549.0	77.5
			# de niños que estudian primaria, de los que tienen edad			238.0	45.7	257.0	46.8
			# de niñas que estudian primaria, de los que tienen edad			283.0	54.3	292.0	53.2
			Total de niños que estudian secundaria			86.0	12.4	74.0	11.4
			# de niños que estudian secundaria, de los que tienen edad			32.0	37.2	30.0	40.5
			# de niñas que estudian secundaria, de los que tienen edad			54.0	62.8	44.0	59.5
			# de madres solteras/Hogares	225	15.4	201.0	19.7	163.0	18.3
			# de niños menores o iguales a 4 años			597.0	13.2	513.0	
Salud			# de niños muertos menores de 4 años en el 2009			1.0		14.0	
Meta 5	Reducir mortalidad 2/3 niños < 5 años.	Reducir a la mitad la tasa de mortalidad infantil en niños < de 5 años.	Tasa de mortalidad infantil en menores de 5 años				1.7		27.3
			Total de niños / niñas nacidos en el 2009	134	10.5	123.0	20.6	106.0	
			% de partos atendidos por enfermeras	6	0.5	6.0	4.9	8.0	7.5
			% de partos atendidos por parteras	24	1.8	37.0	30.1	42.0	39.6
			% de partos atendidos por médicos	94	7.2	76.0	61.8	44.0	41.5
			% de partos atendidos por otra persona	1	.1	0.0	0.0	1.0	0.9
			% de partos atendidos por ella sola	1	0.1	4.0	3.3	11.0	10.4
			Tasa de desnutrición menores de 5 años (censo base 2001)				72		

Indicadores Socioeconómicos del Municipio de San Agustín, Copán

			# de madres murieron antes, durante o posparto en el 2009	2	0.2	1.0		4.0	
			Tasa de mortalidad materna por mil partos atendidos				8.1		37.7
			# de personas se enfermaron de paludismo durante el 2009	5	0.9	8.0	0.2	34.0	0.8
Meta 6	Reducir la mortalidad materna en 3/4	Reducir a la mitad la mortalidad materna	# de personas enfermaron de dengue clásico en el 2009	277	5.13	467.0	10.3	661.0	16.2
			# de personas se enfermaron de IRAS durante el 2009	7.08	13.11	476.0	10.5	1610.0	39.5
Meta 7	Reducir el paludismo y otras enfermedades		# de personas enfermaron de dengue hemorrágico el 2009	16	0.30	23.0	0.5	25.0	0.6
			# de personas se enfermaron de chagas durante el 2009	3	0.06	61.0	1.3	18.0	0.4
			# de personas se enfermaron de tuberculosis el 2008	4	0.07	2.0	0.0	13.0	0.3
			# de niños con discapacidad	18	0.33	17.0	0.4	20.0	0.5
			# de personas se enfermaron por otras enfermedades			46.0	1.0	98.0	2.4
			# de personas con VIH (datos de Región de Salud No.5)				0.0		
			# de viviendas con servicio de agua domiciliar con acueducto	1004	78.84	735.0	76.6	554.0	68.5
Reducción VIH			# de viviendas con servicio de agua llave publica	52	4.1	85.0	8.9	78.0	9.6
Ambiente			# de viviendas con servicio de agua domiciliar con manguera.	106	8.3	144.0	15.0	142.0	17.6
META 8	Reducir % personas que carecen de agua	Acceso 95% a agua potable y saneamiento	# de personas con acceso a eliminación de excretas.	425	33.31	507.0	52.8	343.0	
			# de viviendas con servicio de alcantarillado	0	0	7.0	0.7	0.0	0.0
			# de viviendas con letrinas	425	33.3	500.0	52.1	343.0	42.4

Indicadores Socioeconómicos del Municipio de San Agustín, Copán

		nto							
Eliminación de Excretas									
			# de viviendas donde usan la letrina	390	30.6	484.0	50.4	328.0	40.5
			# de viviendas con servicio de recolección de basura	59	4.6	0.0	0.0		
			# de viviendas con servicio de aseo de calles	67	5.3	0.0	0.0		
			# de viviendas con servicio de energía eléctrica domiciliar	977	76.6	616.0	64.2	282.0	34.9
Eliminación de desechos sólidos			# total de edificaciones en el municipio			1295.0		1034.0	
			# de edificaciones públicas y privadas			83.0	6.4	37.0	3.6
		Lograr un 80% de cobertura de servicios de energía eléctrica	# de viviendas en el municipio			1212.0	93.6	997.0	96.4
Vivienda	Mejoramiento de habitantes Tugurios		# de viviendas desocupadas			252.0	20.8	188.0	18.9
			# de viviendas ocupadas			960.0	79.2	809.0	81.1
			# de familias con vivienda propia totalmente pagada	1088	85.3	875.0	91.1	693.0	85.7
			# de familias con vivienda propia pagando	16	1.3	5.0	0.5	7.0	0.9
			# de familias alquilando vivienda	67	5.3	24.0	2.5	28.0	3.5
			# de familias con vivienda cedida o prestada	105	8.2	56.0	5.8	81.0	10.0
			# de viviendas en buenas condiciones	183	14.3	99.0	10.3	82.0	10.1
			# de viviendas en regulares condiciones	621	48.7	433.0	45.1	161.0	19.9
Condiciones de la vivienda			# de viviendas en malas condiciones	472	37	428.0	44.6	566.0	70.0
			# de viviendas que no tienen repello	683	53.5	554.0	57.7	604.0	74.7
			# de viviendas tienen piso de tierra	407	31.9	440.0	45.8	530.0	65.5
			# de viviendas sin cielo falso	983	77	719.0	74.9	693.0	85.7

Indicadores Socioeconómicos del Municipio de San Agustín, Copán

		# de viviendas con techo en mal estado	250	19.6	489.0	50.9	482.0	59.6
		# de viviendas con una pieza	782	61.3	157.0	16.4	193.0	23.9
		# de viviendas con dos piezas	381	29.9	247.0	25.7	243.0	30.0
		# de viviendas con tres piezas	97	7.6	269.0	28.0	183.0	22.6
Espacios de la vivienda		# de viviendas con cuatro pieza	16	1.3	171.0	17.8	102.0	12.6
		# de viviendas con cinco piezas	0	0	78.0	8.1	52.0	6.4
		# de viviendas con seis piezas y mas	0	0	38.0	4.0	36.0	4.4
		# de viviendas sin baño	439	34.4	527.0	54.9	589.0	72.8
		# de viviendas con un baño	767	60.1	399.0	41.6	198.0	24.5
		# de viviendas con dos baños	55	4.3	26.0	2.7	17.0	2.1
Viviendas con baños.		# de viviendas con tres baños y mas	15	1.2	8.0	0.8	5.0	0.6
		# de viviendas con una familia	1127	88.3	838.0	87.3	707.0	87.4
		# de viviendas con dos familias	123	9.6	102.0	10.6	92.0	11.4
		# de viviendas con tres familias y mas	20	1.6	20.0	2.1	10.0	1.2
# de familias por vivienda		# de viviendas utiliza electricidad para cocinar	25	2.0	23.0	2.4	23.0	2.8
		# de viviendas utiliza el gas volátil para cocinar	18	1.4	2.0	0.2	10.0	1.2
		# de viviendas utiliza kerosén para cocinar	4	0.3	7.0	0.7	1.0	0.1
Consumo energético para cocinar		# de viviendas utiliza leña para cocinar	1263	99.0	952.0	99.2	804.0	99.3
		# de viviendas que tienen una pieza como dormitorio	782	61.3	690.0	71.9	608.0	75.2
		# de viviendas que tienen dos piezas como dormitorio	381	29.9	202.0	21.0	149.0	18.4
		# de viviendas que tienen tres piezas como dormitorio	97	7.6	56.0	5.8	45.0	5.6
		# de viviendas que tienen cuatro y mas piezas como dormitorio	16	1.3	12.0	1.3	7.0	0.9
# de dormitorios		# de hogares donde los hombres participan en organizaciones (mayor 18)			185.0	19.3	290.0	7.1
		# de hogares donde las mujeres participan en organizaciones (mayor 18)			106.0	11.0	272.0	6.7

Indicadores Socioeconómicos del Municipio de San Agustín, Copán

		# de viviendas donde participan solo un hombre	292	22.9	174.0	18.1	251.0	31.0
Participación		# de viviendas donde participan dos o más hombres	33	2.6	11.0	1.1	39.0	4.7
		# de viviendas donde participan solo una mujer	276	21.6	102.0	10.6	213.0	26.3
		# de viviendas donde participan dos mujeres	40	4.3	3.0	0.3	39.0	4.8
		# de viviendas donde participan tres o más mujeres.	10	0.8	1.0	0.1	20.0	2.5

Anexo # 2

Listado de Jefes de Familia

Ejemplo de identificación de viviendas por comunidad

Municipio de: **San Agustín Copan**

Código: _____

Comunidad: **Colonia Melvin Roberto Paredes**

N° Vivienda	Nombre de jefe de Familia	Ocupado	Desocupado	Edificio, publico Negocio/ Otro	Estado Vivienda		
					B	R	M
1	Alex Alvarado		X	Vivienda			X
2	Elvis Soriano		X	Vivienda			X
3	Manuel Mancia	X		Vivienda			X
4	Juan Pascual	X		Vivienda		X	
5	Luis Reyes	X		Pulperia		X	
6	Osmin Reyes		X	Vivienda	X		
7	Salvador Chacón	X		Vivienda			X
8	Iglesia			Edificio Publico			
9	Escuela			Edificio Publico			

Indicadores Socioeconómicos del Municipio de San Agustín, Copán

10	Ondina Reyes	X		Vivienda			X
11	Darlin Pesquera	X		Vivienda		X	
12	Mercy Velásquez	X		Vivienda		X	
13	Jesus Márquez	X		Vivienda		X	
14	Evelia Cruz	X		Vivienda		X	
15	Manuel Romero	X		Vivienda			X
16	Yony Castillo	X		Vivienda		X	
17	Abilio Valdonado	X		Vivienda			X
18	Miriam Yanet Acevedo	X		Vivienda	X		
19	Wilman Lopez	X		Vivienda			X
20	Mirna Guevara		X	Vivienda		X	
21	Rigo Urrea		X	Vivienda		X	
22	José Manuel Romero	X		Vivienda			X
23	Virginia Aguilar	X		Vivienda		X	
24	Emigdio Castron	X		Vivienda		X	
25	Reina Cartagena	X		Vivienda		X	
26	Juana Hernández	X		Vivienda		X	
27	Edita Ulloa	X		Vivienda		X	
28	Bernardino Guzmán	X		Vivienda			X
29	José Antonio Pasos	X		Vivienda		X	
30	Marlen Pérez	X		Vivienda			X
31	Abilio Hernández		X	Vivienda		X	
32	Celestina Lopez	X		Vivienda		X	

Indicadores Socioeconómicos del Municipio de San Agustín, Copán

33	Elías Hernández	X		Vivienda		X	
34	Rigo Urrea	X		Vivienda		X	
35	Elsa Bueso	X		Vivienda			X
36	Elma Pasos		X	Vivienda		X	
37	Manuel Villanueva	X		Vivienda			X
38	Ana Castrón	X		Vivienda		X	
39	Yovani Aguilar	X		Vivienda		X	
40	Yami Velásquez	X		Vivienda		X	
41	Jeremías Márquez	X		Vivienda			X
42	Melva Vides	X		Vivienda		X	
43	Yanilda cruz	X		Vivienda		X	
44	Wilfredo Vides	X		Vivienda		X	
45	Jerónimo Velásquez	X		Vivienda		X	
46	Elda Vásquez	X		Vivienda		X	
47	Abelino Martínez	X		Vivienda		X	
48	Greidy Cruz	X		Vivienda		X	
49	Kevin Vides	X		Vivienda		X	
50	Marvin Lara	X		Vivienda		X	
51	Irma Leticia Vásquez	X		Vivienda		X	
52	Noel Vásquez Duque	X		Vivienda		X	
53	Santos Lopez	X		Vivienda		X	
54	Roselia Fuentes		X	Vivienda		X	
55	Elsa Bueso		X	Vivienda		X	

Indicadores Socioeconómicos del Municipio de San Agustín, Copán

56	José Santos Chacón	X		Vivienda		X	
57	Elder Pineda	X		Vivienda		X	
58	Sandra Guevara	X		Vivienda			X
59	Jeremías Cartagena	X		Vivienda		X	
60	Abel Monrroy	X		Vivienda		X	
61	Elvis Soriano	X		Vivienda		X	
62	Bairon Odín Ramos	X		Vivienda		X	
63	Pablo		X	Vivienda		X	
64	Luis Reyes		X	Vivienda		X	
65	Zoila Hernández	X		Vivienda		X	
66	Adelmo Jerónimo	X		Vivienda		X	
67	Donal	X		Vivienda			X
68	Adelmo Hernández	X		Vivienda		X	
69	Linda Sosa		X	Vivienda		X	
70	Ana Lidia Trigueros	X		Vivienda			X
71	Denia Trigueros	X		Vivienda		X	
72	José Abrahan Valderramos			pulpería		X	
73	Rigo Urrea			Pulpería		X	
74	Walter Pascual	X		Vivienda			X
75	Greidy Cruz		X	Vivienda		X	
76	Reginaldo Villanueva	X		Pulpería			X
77	René Lopez		X	Vivienda			X
78	Marvin Ely Lopez	X		Vivienda		X	

Indicadores Socioeconómicos del Municipio de San Agustín, Copán

79	Victorina Rodríguez		X	Vivienda	X		
80	Braudy Pesquera	X		Vivienda		X	
81	Marta Miranda		X	Vivienda	X		
82	Patricia Lopez		X	Vivienda	X		
83	Raúl Campos		X	Vivienda	X		
84	Elida Chacón		X	Vivienda			X
85	Otoniel Vides	X		Vivienda			X
86	Encarnación Arita	X		Vivienda		X	
87	Marta García		X	Vivienda	X		
88	Miriam Lopez	X		Vivienda		X	
89	Flor Salguero		X	Vivienda	X		
90	Víctor Cartagena	X		Vivienda		X	
91	Alfredo Valderramos	X		Vivienda		X	
92	Justina Guevara		X	Vivienda		X	
93	Adán Ardon	X		Vivienda		X	
94	Rigo Cartagena	X		Vivienda		X	
95	Andrés Ardon	X		Vivienda			X
96	Marilin Castrón		X	Vivienda		X	
97	Ely Contreras	X		Vivienda			X
98	Adán Ardon		X	Vivienda		X	
99	Santos Pérez	X		Vivienda		X	
100	Cruz Gutiérrez	X		Vivienda		X	
101	Alexander Contreras		X	Vivienda			X

Indicadores Socioeconómicos del Municipio de San Agustín, Copán

102	José Jacinto Lopez	X		Vivienda		X	
103	Danilo Mejía	X		Vivienda		X	
104	Oscar Contreras	X		Vivienda		X	
105	José Rafael Aldana	X		Vivienda		X	
106	Octavio García	X		Vivienda			X
107	Luis Méndez	X		Vivienda			X
108	Juan Mejía	X		Vivienda			X
109	Carmen Hernández	X		Vivienda		X	
110	Luis Lopez	X		Vivienda		X	

Descripción Edificación	#
	81
Viviendas ocupadas	
Viviendas desocupadas	25
Iglesias	1
Centro Comunal	0
Escuela	1
Kínder	0

Cesar	0
Vivienda /Negocios	2
Edificio 0Gubernamental	0
Otras (Casas en Construcción)	0
Bodegas	0
Total	110

**Levantamiento de Indicadores Socioeconómicos
Ejemplo de identificación de viviendas por comunidad**

Municipio de: San Agustín, Copan

Código:

Barrio: El Centro

N° Vivienda	Nombre de jefe de Familia	Ocupado	Desocupado	Edificio, publico Negocio/ Otro	Estado Vivienda		
					B	R	M
I	Napoleón López	X		Vivienda / Negocio	x		

Indicadores Socioeconómicos del Municipio de San Agustín, Copán

2	Raúl Hernández	X		Vivienda / Negocio	x		
3	Alex Antonio Lux	X		Vivienda	x		
4	José Nolasco López	X		Vivienda	x		
5	Adelmo Milla	X		Vivienda	x		
6	Roni López	X		Vivienda			x
7	Centro Comunal			Centro Comunal	x		
8	Elder Contreras	X		Vivienda	x		
9	Wilfredo López	X		Vivienda	x		
11	Cesar Leonel Castellanos	X		Vivienda	x		
12	Suyapa Cruz	X		Vivienda	x		
13	Orlando Chacón	X		Vivienda			x

Indicadores Socioeconómicos del Municipio de San Agustín, Copán

14	Reinaldo Chacón	X		Vivienda		x	
15	Osmin Peña	X			x		
16	Oswaldo Cruz	X		Vivienda	x		
17	Evelio Cruz	X		Vivienda		x	
18	Octavio Cruz	X		Vivienda	x		
19	Darwin Castillo	X		Vivienda	x		
20	Antonio Cruz	X		Vivienda		x	
21	José Antonio López	X		Vivienda	x		
22	Efraín Pasos	X		Vivienda	x		
23	José Porfirio Pasos	X		Vivienda	x		
24	Miguel Gutiérrez	X		Vivienda		x	

Indicadores Socioeconómicos del Municipio de San Agustín, Copán

25	Consuelo Pasos	X		Vivienda		x	
26	Arnoldo Fuentes A	X		Vivienda	x		
27	Eli Fuentes	X		Vivienda	x		
28	Lenis Fuentes	X		Vivienda	x		
29	Luis García	X		Vivienda	x		
30	Cesar Galdámez	X		Vivienda /Negocio	x		
31	Marvin Fuentes	X		Vivienda	x		
32	Ernesto Fuentes	X		Vivienda			x
33	Jorge Gutiérrez	X		Vivienda		X	
34	Emelda Gavarrete	X		Vivienda			x
35	Jacoba Guevara	X		Vivienda		x	
		X		Vivienda		x	

Indicadores Socioeconómicos del Municipio de San Agustín, Copán

36	Jacobo Aguilar						
		X		Vivienda		x	
37	Filomena Montoya						
		X		Vivienda			x
38	Marco Antonio Contreras						
		X		Vivienda	x		
39	Franklin López						
		X		Vivienda		x	
40	Marco Antonio Peña						
		X		Vivienda		x	
41	Ovidio López						
		X		Vivienda		x	
42	Rubenia Pacheco						
		X		Vivienda	x		
43	Evelio López						
		x		Vivienda		x	
44	Carmelo Fuentes						
				Vivienda	x		
45	Yancarlos Contreras						
				Vivienda			x
46	Julio Fuentes						
		X					

Indicadores Socioeconómicos del Municipio de San Agustín, Copán

47	Humberto Cruz			Vivienda	X		
47	Registro Nacional de las Personas			Registro Nacional de las Personas	X		
48	Pablo Cruz	X		Vivienda/ Negocio	X		
49	Hugo López	X		Vivienda/ Negocio	X		
50	Delmi Peña	X		Vivienda/ Negocio	X		
51	Manuel López	X		Vivienda/ Negocio	X		
52	Keila Gavarrete	X		Vivienda	X		
53	Alex Milla	X		Vivienda/ Negocio	X		
54	Marlon López	X					x
55	Abelino García	X			X		
					X		

Indicadores Socioeconómicos del Municipio de San Agustín, Copán

56	Kínder			Kínder			
57	Municipalidad			Municipalidad	X		
58	Olga Estrella López	X			X		
59	Quintín López	X			X		
60	Tania López	x				X	
61	Lourdes Milla	X		Vivienda/ Negocio	X		
62	Kelvin Milla	X		Vivienda	X		
63	Iglesia			Iglesia	X		
64	Anrafel Villanueva	X		Vivienda	X		
65	Juan Carlos López	X		Vivienda/ Negocio		X	
66	Abilio Bu	X		Vivienda/ Negocio	X		
67	Rubio Bu	X		Vivienda		X	

68	Rene López	X		Vivienda/ Negocio	X		
69	Milton Jiménez	X		Vivienda		X	
70	Benito Velásquez	X		Vivienda		X	
71	José María Montoya		x		X		
72	Consuelo López	X		Vivienda			X

Resumen Barrio El Centro

Descripción Edificación	#
Viviendas ocupadas	64
Viviendas desocupadas	3

Iglesias	1
Centro Comunal	1
Escuela	0
Kínder	1
Cesar	0
Vivienda/Negocio	0
Edificio 0Gubernamental	1
Otras /Registro de las Personas	1
Total	72

**Levantamiento de Indicadores Socioeconómicos
Ejemplo de identificación de viviendas por comunidad**

Municipio de: San Agustín Copan

Código: _____

Barrio: El Calvario

Nº	Nombre de jefe de Familia	Ocupado	Desocupado	Edificio,	Estado Vivienda
----	---------------------------	---------	------------	-----------	-----------------

Indicadores Socioeconómicos del Municipio de San Agustín, Copán

Vivienda				publico Negocio/ Otro	B	R	M
1	Wilmer Milla	X			X		
2	Suyapa Milla	X		Negocio	X		
3	Elías Contreras		X		X		
4	Yolany López	X		negocio	X		
5		X			X		
6	Nery Contreras	X			X		
7	Rubio Chacon	X		Negocio	X		
8	Oscar paredes	X		negocio	X		
9	CESAR			Edificio publico	X		
10	Manuel Lopez	X			X		
	Arnol Galdamez	X		negocio	X		

Indicadores Socioeconómicos del Municipio de San Agustín, Copán

11							
12	Efrain Contreras	X		Negocio	X		
13	Maria lopez	X		Negocio	X		
14	Jose Ernesto Lopez	X		Negocio	X		
15	Neptali Lopez	X		Negocio	X		
16	Maria Olivia Marquez	X			X		
17	Lidia Cruz	X				X	
18	Maria olga Lopez	X				X	
19	Alberto Castillo	X			X		
20	Amanda Castillo	X				X	
21	Naren Lopez	X				X	
22	Dancy Perez	X					X
23	Jose Ardon	X				X	
24	Adonay lopez	X				X	
25	Amalia Aguilar	X				X	
26	Jesus Anival pasos	X			X		
27	Elder Montoya	X			X		
28	Yorleny Montoya	X			X		

Indicadores Socioeconómicos del Municipio de San Agustín, Copán

29	Marvel Vasquez	X				X	
30	Casa de los campesinos		X			x	
31	Guillermo Montoya	X			X		
32	Dublas Lopez	X			x		
33	Maricela Lopez	X			X		
34	Julio Cesar Lopez	X			x		
35	Maria Montoya	X				X	
36	Alexis Lopez	X				X	
37	Cesar agosto Rodriguez	X				x	
38	Julio cesar lopez	X			x		
39	Paublino lopez	X			x		
40	Luz bella Gonzales	X			x		
41	Wendy lopez	X			X		
42	Amilcar lopez	X			x		
43	Elder lopez			Construcción			
44	Victor pasos	X				x	
45	Marilu lopez	X					x
46	Iris Saavedra	X					X
47	Victor manuel lopez	X			x		
48	Abilio bu		X		x		
49	Antonia Montoya	X					x
50	Oscar calderón	X				x	
51	Carlos pasos	X			x		

Indicadores Socioeconómicos del Municipio de San Agustín, Copán

52	Delmy pesquera	X			x		
53	Manuel santos	X			x		
54	Kelvin lopez	X					x
55	Maria salguero	X					x
56	Agueda folgar	X				x	
57	Efrain romero	X				x	
58	Edwin romero	X				x	
59	Amilcar gutierrez	X				x	
60	Brenda Salguero	X				X	
61	Manuel García	X				X	
62	Ada Pesquera	X				X	
63	Jorge Pérez	X					X
64	José Pesquera	X					X
65	Martina Pérez	X					X
66	Jacobo Salguero	X			x		
67	Norma Cruz	X				x	
68	Andrés López	X			x		
69	Ana Idalia Pasos	X				x	
70	Luis Pasos	X			X		
71	Francis López	X			X		
72	Porfirio López	X					X
73	Glendi Fuentes	X			X		
74	Denis Rodríguez	X				X	

Indicadores Socioeconómicos del Municipio de San Agustín, Copán

75	Ernestina Gonzales	X					X
76	Areli Rodríguez		X			X	
77	Elmer Rodríguez	X				X	
78	Maria Gonzales	X					X
79	Concepción Gonzales	X					X
80	Moisés Márquez	X				X	
81	Martha Salvador	X				X	
82	Carlos García	X					X
83	Wilmer Pérez	X					X
84	Maribel Mejía	X					X
85	Digna Márquez	X				X	
86	Erlin López	X					X
87	Erlin Maldonado	X					X
88	Orlin Sánchez	X					X
89	Jacobo Márquez	X				X	
90	Samuel Gonzales	X			X		
91	Esperanza Pérez	X				X	
92	Maria Reina Ortiz	X				X	
93	Emérita Miranda	X					X
94	Filomena López	X				X	
95	Martha Miranda	X					X
96	Saturnina Cruz	X					X
97	Jesús Pérez	X					X

Indicadores Socioeconómicos del Municipio de San Agustín, Copán

98	Maria García	X					X
99	José López	X					X
100	Ercely Chacón	X					X
101	Julio Cesar López	X			X		
102	José Abilio López	X				X	
103	Miriam Dubon	X			X		
104	Imer Montoya	X				X	
105	Pedro Méndez	X					X
106	Miguel Pesquera	X			X		
107	Flor Santos	X				X	
108	Pablo Fuentes	X			X		
109	Jesús Cartagena	X			X		
110	Elder Cartagena		X				
111	Jorge Aguilar		X				X
112	Dayani Aguilar				Construcción		
113	Waldo Contreras	X				X	
114	Didier López				Construcción		
115	Zoila Bu	X				X	
116	Alder López	X				X	

Descripción Edificación	#
	106
Viviendas ocupadas	
Viviendas desocupadas	6
Iglesias	0
Centro Comunal	0
Escuela	0
Kínder	0
CESAMO	1
Vivienda / Negocios	
Edificio 0 Gubernamental	0
Otras (casas En Construcción)	3
Total	116

Levantamiento de Indicadores Socioeconómicos Ejemplo de identificación de viviendas por comunidad

Municipio de: San Agustín Copan

Código: _____

Barrio: El Tanque

N° Vivienda	Nombre de jefe de Familia	Ocupado	Desocupado	Edificio, publico Negocio/ Otro	Estado Vivienda		
					B	R	M
1	Mannoda Milla	x		Vivienda/pulpería		x	
2	Mannoda Milla		x		X		
3	Evelio Chacón	x		vivienda		x	
4	María Devora Contreras	x		vivienda			x
5	Severo Antonio Lopez	x		Vivienda/pulpería			x
6	Jerson Alexis Lopez	x		vivienda		x	
	Gregorio Alvarado	x		vivienda			x

Indicadores Socioeconómicos del Municipio de San Agustín, Copán

7							
8	Toribia Contreras	x		vivienda		x	
9	José León Lopez	x		vivienda		x	
10	Ana Luz Lopez	x		vivienda			X
11	Juan Lopez Acevedo	x		vivienda		x	
12	Antonio Lopez Montoya	x		Vivienda/pulpería		X	
13	Olga Maribel Miranda	x		Vivienda/pulpería	X		
14	Efraín Miranda	x		vivienda			X
15	Angélica Lopez	x		Vivienda/pulpería		X	
16	Kelvin Adonay Miranda		X			X	
17	Rommel Edimar Contreras	x		vivienda		x	
18	Heriberto López	x		vivienda			x
19	María Ernestina López	x		vivienda		x	
20	Renaldy Edimar Miranda	x		vivienda		x	
21	Adelso Miranda	x		vivienda		x	

Indicadores Socioeconómicos del Municipio de San Agustín, Copán

22	Dominga Gavarrete	x		vivienda		x	
23	Francis Edgardo Contreras	x		vivienda		x	
24	Juventina Hernández	x		vivienda		x	
25	Marco Antonio Lopez	x		vivienda		x	
26	Orbin Lopez Benítez	x		vivienda	x		
27	Maribella Pesquera	x		vivienda			x
28	Juan Ángel Hernández	x		vivienda	x		
29	Juan Ángel Pérez	x		vivienda		x	
30	Joaquín Rodríguez	x		vivienda		x	
31	Manuel Antonio Contreras	x		vivienda			x
32	Lorenzo Garcia	x		vivienda		x	
33	José Mario Contreras	x		vivienda			x
34	María Irma Villanueva	x		vivienda		x	
35	José Santos Méndez	x		vivienda		x	
36	Lenin Donelsi Contreras	x		vivienda		x	
37	Francisca Lopes Perez	x		vivienda		x	
38	Arnulfo Contreras	x		vivienda	x		
39	Romualdo Gutiérrez	x		vivienda		x	
40	Elvis Adoney Gutiérrez	x		vivienda		x	
41	Carlos Roberto Gutiérrez	x		vivienda		x	
42	Elder Antonio Gutiérrez	x		vivienda		x	
43	Juan Ramón Collart		x		x		
44	Omar Antonio Milla	x		vivienda	x		

Indicadores Socioeconómicos del Municipio de San Agustín, Copán

45	Efraín Pasos	x		Vivienda/pulpería		x	
46	Santos López	x		Vivienda/pulpería		x	
47	Marvin Alexis Lopez	x		vivienda		x	
48	Dolores Lopes	x		vivienda		x	
49	Osiris Mireya Aranda	x		vivienda		x	
50	Rony Yaredy Milla	x		vivienda		x	
51	Damaris Fuentes		x			x	
52	María Idalia Montoya	x		vivienda		x	
53	Patricia Guevara	x		vivienda			x
54	José Pablino Lopez	x		vivienda			x
55	Melvin Geovany Cruz	x		vivienda		x	
56	Melvin Geovany Cruz		x			x	
57	Celin Marques	x		vivienda		x	
58	Luis Alonso Chacón	x		vivienda		x	
59	Merlin Maryori Cruz	x		vivienda		x	
60	Gilberto Chacón	x		vivienda		x	
61	Norma Edith Chacón	x		vivienda			x
62	Basilía Chacón	x		vivienda		x	
63	Maynor Jancarlos Milla	x		bodega	x		
64	Ercely Lopez	x		Vivienda/pulpería			x
65	Edi Mauricio Contreras	x		Vivienda/pulpería	x		

Indicadores Socioeconómicos del Municipio de San Agustín, Copán

66	Frangil Contreras	x		vivienda		x	
67	Juan Ángel Landaverde	x		vivienda		x	
68	Rosa Méndez	x		vivienda			x
69	German Enamorado		x			x	
70	Jesús Emilio Mejía	x		vivienda		x	
71	Rosa Elvia Leverón	x		Vivienda/pulpería		x	
72	Julio Bueso	x		vivienda	x		
73	Melvin Cartagena	x		vivienda		x	
74	Didier Orlando Villanueva		x		x		
75	Dora Cartagena	x		vivienda		x	
76	José Rolando Irías	x		vivienda	x		
77	Víctor Manuel Pasos		x			x	
78	Yoni Alexander Pesquera	x		vivienda		x	
79	Jose María Pesquera	x		vivienda			x
80	Norma Lizeth Pesquera	x		Vivienda/pulpería		x	
81	Misael Acevedo Oliva		x			x	
82	Juan Antonio Pesquera		x				x
83	Juan Antonio Pesquera	x		vivienda			x
84	Kelvin Yobany Pesquera	x		vivienda			x
85	Jose Vidal Aranda	x		vivienda		x	
86	Vicenta Cartagena	x		vivienda	x		
87	Graciela Bueso	x		vivienda	x		

Indicadores Socioeconómicos del Municipio de San Agustín, Copán

88	Orbin Alexis Cartagena	x		vivienda	x		
89	Elías Cartagena	x		vivienda		x	
90	Ceb La Independencia			Centro Básico		x	
91	Miguel Montoya	x		vivienda			x
92	Benigno Montoya	x		vivienda			x
93	Jose Raúl Aranda	x		vivienda		x	
94	Lauriana Garcia	x		Vivienda/pulpería		x	
94	Ernestina Hernández	x		vivienda		x	
96	Orbin Garcia	x		vivienda		x	
97	Albis Isaac Garcia	x		vivienda			x
98	Adelso Contreras	x		vivienda		x	
99	Ermelinda Cruz		x		x		
100	Alex Milla		x				x
101	Jelber Alexis Pesquera	x		vivienda			x
102	Leonel Castañeda			Construcción			x
103	Filomena Ramírez	x		vivienda			x
104	Lisandro Chacón	x		vivienda			x
105	Jose Porfirio Pasos	x		vivienda	x		

Resumen Barrio El Tanque

Descripción Edificación	#
	91
Viviendas ocupadas	
Viviendas desocupadas	12
Iglesias	0
Centro Comunal	0
Escuela	1
Kínder	0
Cesar	0
	0
Vivienda/ Negocios	
Edificio 0Gubernamental	0
Otras /casa en construcción/bodega	1
Total	105

**Levantamiento de Indicadores Socioeconómicos
Ejemplo de identificación de viviendas por comunidad**

Municipio de: San Agustín Copan

Código: _____

Barrio: El Alto

N°	Nombre de jefe de Familia	Ocupado	Desocupado	Edificio,	Estado Vivienda
----	---------------------------	---------	------------	-----------	-----------------

Indicadores Socioeconómicos del Municipio de San Agustín, Copán

Vivienda				publico Negocio/ Otro	B	R	M
1	Iglesia católica			Iglesia	x		
2	Caja rural			Caja rural	x		
3	Fausto López		X	Vivienda	x		
4	Amalia López		X	Vivienda	x		
5	Rony fuentes	x		Vivienda/pulpe ría	x		
6	Francis Bu	x		Vivienda	x		
7	Deisy Benítez		X	Vivienda			x
8	Mauricio López	x		Vivienda			x
9	Tulio contreras	x		Vivienda	X		
10	Elvia Muñoz	x		Vivienda		X	

Indicadores Socioeconómicos del Municipio de San Agustín, Copán

11	Rodier López	x		Vivienda		X	
12	Mirian Núñez		X	Vivienda		X	
13	Blanca Ercely Bu	x		Vivienda			x
14	Elvis López	x		Vivienda	X		
15	Jose Denis López	x		Vivienda/ pulpería		X	
16	Israel Alvarado	x		Vivienda			x
17	Jose Elmer peña	x		Vivienda		X	
18	Didier Roberto I.	x		Vivienda		X	
19	Florinda Velásquez	x		Vivienda	x		
20	Ernestina contreras	x		Vivienda			x
21	Daniel López	x		Vivienda		X	
22	Deysi peña	x		Vivienda		X	
23	Juan fuentes		X	Vivienda			x
24	Domingo Aldama	x		Vivienda			x
25	Mario armando López	x		Vivienda		X	
26	Kelvin López	x		Vivienda		X	
27	Oralia López		X	Vivienda			x
28	Lurvin trigueros	x		Vivienda		X	

Indicadores Socioeconómicos del Municipio de San Agustín, Copán

29	Jose Marel Galdámez	x		Vivienda			x
30	Jose Reinaldo contreras	x		Vivienda/ pulpería		X	
31	Jose ramón Villacorta	x		Vivienda			X
32	Lilian Villacorta	x		Vivienda			X
33	Santana Mancía	x		Vivienda			x
34	Margarita romero	x		Vivienda	x		
35	Carlos ramos	x		Vivienda			x
36	Graciela sarmiento	x		Vivienda			X
37	Francisco Villacorta	x		Vivienda			X
38	Gerlin López			Construcción			
39	Rene cruz	x		Vivienda			x
40	Marlon cruz	x		Vivienda			x
41	Melida Villanueva	x		Vivienda			x
42	Ricardo Aldama	x		Vivienda			x
43	Jose Elías López	x		Vivienda			x
44	Manuel chacón	x		Vivienda			x
45	Enma trigueros	x		Vivienda		X	
46	Wilfredo Perez	x		Vivienda			x
47	Ramón cruz	x		Vivienda			x
48	Manuel Lonis	x		Vivienda			x
49	Jose Antonio rivera	x		Vivienda			x
50	Pablo fuentes		X	Vivienda			x

Indicadores Socioeconómicos del Municipio de San Agustín, Copán

51	Natividad Cartagena	x		Vivienda			x
52	Melvin Gonzales	x		Vivienda		X	
53	Jesús cruz	x		Vivienda			x
54	Rubio Gonzales	x		Vivienda		X	
55	Wilmer Gonzales		X	Vivienda			x
56	Lucila López	x		Vivienda			x
57	Yaneth Gonzales	x		Vivienda			x
58	Adelmo Gonzales	x		Vivienda			x
59	Jose Antonio cruz	x		Vivienda			x
60	Marvin Osvaldo portillo	x		Vivienda			x
61	Donaldo portillo			Construcción			
62	Rodolfo Chacón	X		Vivienda			X
63	Vitalina López			Construcción			
64	Denia miranda		X	Vivienda		X	
65	Yony Édgar López	X		Vivienda		X	
66	Orlando López	x		Vivienda	x		
67	Omar milla	x		Vivienda	x		
68	Oscar milla	x		Vivienda	x		
69	Orlando López milla	x		Vivienda	x		
70	Raúl miranda	x		Vivienda		X	
71	Edgar Rubilio López	x		Vivienda		X	
72	Reinaldo peña	x		Vivienda		X	
73	Mauricio López	x		Vivienda		X	

Indicadores Socioeconómicos del Municipio de San Agustín, Copán

74	Elan López	x		Vivienda		X	
75	Efraín López	x		Vivienda			x
76	Sergia López	x		Vivienda	x		
77	Leydy López	x		Vivienda		X	
78	Oralia López	x		Vivienda		X	
79	Marina López	x		Vivienda	x		
80	Raymundo lorezana	x		Vivienda		X	
81	Belarmino López	x		Vivienda			x
82	Gladis campos	x		Vivienda			x
83	Juventina Pavón	x		Vivienda			x
84	Suyapa milla		X	Vivienda			x
85	María Elena torres	x		Vivienda			x
86	Suyapa milla	x		Pulpería	x		
87	Clementina Torres	x		Vivienda	x		
88	Mairena López	x		Vivienda	x		
89	Rigo López			Construcción			
90	Rigo López	x		Vivienda	x		
91	Alba luz Montoya	x		Vivienda		X	
92	Jorge caballero			Construcción			
93	Tomasa Mejía	x		Vivienda			x
94	Rene pasos	x		Vivienda			x
94	Miguel Lara	x		Vivienda			x
96	Elio Hernández	x		Pulpería		X	

Indicadores Socioeconómicos del Municipio de San Agustín, Copán

97	Mirian Alvarado	x		Vivienda			x
98	Rafael romero			Construcción			
99	Mauricio López		X	Vivienda		X	
100	Rafael Mejía	x		Vivienda		X	
101	Okeli Lopez	x		Vivienda		X	
102	Erlinda Morales	x		Vivienda		X	
103	Adelmo Milla		X	Vivienda		X	
104	Jesús Octavio Montoya	x		Vivienda			x
105	Lucio Montoya	x		Vivienda			x
106	Graciela Montoya	x		Vivienda			x
107	Alba Luz Montoya	x		Vivienda		X	
108	Olver Montoya	x		Vivienda			x
109	Kelvin López	x		Vivienda		X	
110	Jose Rubén López	x		Vivienda		X	
111	Misael López	x		Vivienda			x
112	Aníbal López	x		Vivienda		X	
113	Blanca milla	x		Vivienda		X	
114	Marvin Alexis Milla	x		Vivienda	x		
115	Sofía Milla		X	Vivienda			x
116	Concepción Gómez	X		Vivienda	x		
117	Rafael Velásquez	X		Vivienda		X	
118	Hilario López	X		Vivienda	X		
119	Delvin Roberto Guevara	X		Vivienda		X	

120	Rubio López	X		Vivienda		X	
121	Hilario López	X		Vivienda	x		
122	Deisy Areli López	X		Vivienda		X	

Resumen Barrio El Alto

Descripción Edificación	#
Viviendas ocupadas	101
Viviendas desocupadas	13
Iglesias	1
Centro Comunal	0
Escuela	0
Kínder	0
Cesar	0
Vivienda/ Negocios	1
Edificio 0Gubernamental	0
Otras /casa en construcción	6
Total	122

Levantamiento de Indicadores Socioeconómicos
Ejemplo de identificación de viviendas por comunidad

Municipio de: **San Agustín Copan**

Código: _____

Barrio: La Tejera

N° Vivienda	Nombre de jefe de Familia	Ocupado	Desocupado	Edificio, publico Negocio/ Otro	Estado Vivienda		
					B	R	M
1	Carlos pesquera	X				X	
2	Antonio Brizuela	X				X	
3	Abel Márquez	X				X	
4	Josefa Orellana	X				X	
5	Tomas Hernández	X				X	
6	Erlin Duarte Campos	X				X	
7	Daniel Brizuela	X				X	
	Erasmus López	X				X	

Indicadores Socioeconómicos del Municipio de San Agustín, Copán

8							
9	Manuela Chacón	X				X	
10	Gilberto Reyes	X				X	
11	Elcio René López			Bodega de café			
12	Beto Cruz		X			X	
13	Martin Sánchez	X			X		
14	Santos López	X		pulpería	X		
15	Ricardo Castillo	X				X	
16	Elias Contreras	X			X		
17	Rubio Hernández	X					X
18	Oswaldo Martínez	X				X	
19	Oscar López	X				X	
20	Luis Mancia	X					X
21	Olga Lidia Galdámez	X					X
22	Antonia Sosa	X				X	

Indicadores Socioeconómicos del Municipio de San Agustín, Copán

23	José Antonio López	X				X	
24	Wilmer Octavio Milla			Bodega de café			
25	Jorge Rodas		X				X
26	Gerson Fuentes	X			X		
27	José Tito López	X				X	
28	José Tito López		X			X	
29	Aníbal Álvarez	X				X	
30	Tito Ardon	X				X	
31	Wilson Montoya	X					X
32	Fredy Omar Fuentes	X					X
33	Orlin Rodríguez	X			X		
34	Leónides Castillo	X					X
35	Maria Carmen López	X					X
36	Francisco Lonis	X					X
37	Pedro Hernández	X					X
38	Oswaldo Martínez Sánchez		X				X
39	Mario Gonzales	X			X		
40	Marina Oliva	X				X	
41	Rubí Gonzales	X				X	
42	Marvin Chacón	X					X
43	Ovidio Gonzales	X					X
44	Hernán Romero	X					X

Indicadores Socioeconómicos del Municipio de San Agustín, Copán

45	Adelso Gutiérrez		X			X	
46	Wilfredo López			Bodega			
47	Lucio López	X			X		
48	Juan José López	X					X
49	José Aníbal López	X			X		
50	Manuel Hernández		X			X	
51	Juan López		X			X	
52	Rosendo Hernández		X			X	
53	Maria Emma Pesquera	X		pulpería		X	
54	Rosendo Hernández		X				X
55	Yoni López	X			X		
56	Rigoberto López		X			X	
57	Fredy Omar Fuentes		X			X	
58	Ernesto Chacón	X					X
59	Maria Norma	X					X
60	Miguel Chacón	X					X
61	Maximiliano Márquez	X				X	
62	Francisco Hernández	X					X
63	Wilson Aranda	X			X		
64	Elmer Pavón	X					X
65	Elevi contreras	X			X		
66	José Adelmo Hernández		X				X
67	Elevi Contreras			Bodega de			

				café			
--	--	--	--	------	--	--	--

Descripción Edificación	#
	51
Viviendas ocupadas	
Viviendas desocupadas	12
Iglesias	0
Centro Comunal	0
Escuela	0
Kínder	0
CESAMO	0
Vivienda / Negocios	4
Edificio 0 Gubernamental	0
Otras (Bodegas de compra y venta de café)	0
Total	67

**Levantamiento de Indicadores Socioeconómicos
Ejemplo de identificación de viviendas por comunidad**

Municipio de: San Agustín Copan

Indicadores Socioeconómicos del Municipio de San Agustín, Copán

Código: _____

Barrio: El Zapalote

N° Vivienda	Nombre de jefe de Familia	Ocupado	Desocupado	Edificio, publico Negocio/ Otro	Estado Vivienda		
					B	R	M
1	Zoila Gavarrete	X					X
2	Jesús Humberto Mancia	X				X	
3	José Rivas	X					X
4	Quintín López		X			X	
5	Antonio Chacón	X				X	
6	José Lina Chacón	X				X	
7	Maribel Contreras	X				X	
8	Refugia Contreras	X				X	
9	Humberto Guevara	X				X	

Indicadores Socioeconómicos del Municipio de San Agustín, Copán

10	Humberto Guevara	X					X
11	Tomas López Chacón	X				X	
12	Doris Chacón	X				X	
13	Jorge Adalberto López		X				X
14	Luis Alonso López	X					X
15	Jesús Cruz	X					X
16	Santos Cruz	X					X
17	Alejandro Ramírez		X			X	
18	Osmin Chacón	X				X	
19	Marco Antonio Chacón	X				X	
20	José María López Galdámez	X					X
21	Wilman García	X				X	
22	Antonio Chacón	X				X	
23	Kelvin Milla		X			X	
24	Alexis Chacón	X					X
25	Elkin García	X				X	

Indicadores Socioeconómicos del Municipio de San Agustín, Copán

26	Fredifindo García	X				X	
27	Marisol Cruz		X			X	
28	Nelson López Chacón	X					X
29	Manuel De Jesús López	X				X	
30	Paula García	X				X	
31	Natalia Chacón	X					X
32	Zoila Lara		X				X
33	Porfirio MEjia	X					X
34	Jose Porfirio Mejia	X					X
35	Reinery Cruz	X					X
36	Carlos Garcia	X					X
37	Nohemi Lopez Garcia	X					X
38	Saturnino Perez	X			Barbería		X
39	Edwin Alexander Pasos	X			pulpería	X	
40	Víctor Lara	X				X	
41	Transito Mejía	X				X	
42	Marvin Alexis Cruz	X				X	
43	Gladis Ondina Pesquera	X				X	
44	Delia Fuentes	X					X
45	Ana Pesquera	X				X	
46	Abilio contreras	X				X	
47	Neptali Rodríguez	X					X
48	Santos Lemus	X					X

Indicadores Socioeconómicos del Municipio de San Agustín, Copán

49	José Abilio Hernández	X			X		
50	Celsa Pérez	X			X		
51	José Fredy Fuentes	X					X
52	Denis Hernández	X					X
53	Consuelo Pasos		X			X	
54	Francis Contreras		X			X	
55	Wilfredo Villanueva		Construcción				
56	Ermelinda Cruz	X					X
57	Manuel Villanueva	X					X
58	Norma Cruz		Construcción				
59	Consuelo Cardona	X				X	
60	Santos Pérez	X					X
61	Delmi Montoya	X					X
62	Domingo Mejía	X					X
63	René Montoya	X				X	
64	Hilario Márquez	X		pulpería			X
65	Julio Miguel Alonso	X				X	
66	José Luis Brizuela	X					X
67	Claudia Pérez	X					X
68	Rodolfo Guevara	X				X	
69	Mauricio Alvarado	X				X	
70	Modesto Montoya	X				X	
71	Mauricio López	X					X

Indicadores Socioeconómicos del Municipio de San Agustín, Copán

72	Wilmer López	X				X
73	Juan Pasos		X		X	
74	Reducindo Rodríguez	X				X

Descripción Edificación	#
	63
Viviendas ocupadas	
Viviendas desocupadas	9
Iglesias	0
Centro Comunal	0
Escuela	0
Kínder	0
CESAMO	0
	0
Vivienda / Negocios	
Edificio 0 Gubernamental	0
Otras (casas En Construcción)	2
Total	74

**Levantamiento de Indicadores Socioeconómicos
Ejemplo de identificación de viviendas por comunidad**

Municipio de: **San Agustín Copan**

Código: _____

Comunidad: **Santa Teresa**

N° Vivienda	Nombre de jefe de Familia	Ocupado	Desocupado	Edificio, publico Negocio/ Otro	Estado Vivienda		
					B	R	M
1	Erlin Yovani Lopez	X		Vivienda			X
2	Juventina Contreras		X	Vivienda			X
3	Rolando Montoya	X		Vivienda			X
4	Miguel Pesquera	X		Vivienda		X	
5	Jose Garcia Velasquez	X		Vivienda		X	
6	Jose Jorge Contreras	X		Vivienda		X	
7	Didier Hernandez	X		Vivienda			X
8	Manuel Lopez		X	Vivienda		X	
9	Olivia Cruz	X		Vivienda	X		
10	Oswaldo Fuentes	X		Vivienda			X
11	Odilia Montoya	X		Vivienda		X	
12	Odilia Montoya		X	Vivienda		X	
13	Carlos HERNANDEZ	X		Vivienda		X	
14	Oswaldo Portillo	X		Vivienda			X

Indicadores Socioeconómicos del Municipio de San Agustín, Copán

15	Francisco Perez	X		Vivienda		X	
16	Findro Lopez	X		Vivienda		X	
17	Digna Emerita Lopez	X		Vivienda		X	
18	Rene Loprz Ramirez	X		Vivienda	X		
19	Gregorio Aranda	X		Vivienda		X	
20	Dering Linares	X		Vivienda	X		
21	Dolores Ramirez	X		Vivienda	X		
22	Francis Lopez Ramirez	X		Vivienda		X	
23	Maria Antonia Ramirez	X		Vivienda		X	
24	Maria Antonia Ramirez		X	Vivienda		X	
25	Alexis Mauricio Ramirez	X		Vivienda		X	
26	Ermidalquin Lopez	X		Vivienda		X	
27	Maria Argelia Ramirez	X		Vivienda		X	
28	Gerson Fuentes	X		Vivienda	X		
29	Edwin Alexis Aguilar	X		Vivienda	X		
30	Eric Jonathan Aguilar		X	Vivienda	X		
31	Fredy Omar Fuentes	X		Vivienda	X		
32	Ada Fuentes	X		pulpería		X	
33	Ana Tulia Fuentes	X		pulpería	X		
34	Judith López	X		pulpería		X	
35	Oscar Milla	X		Vivienda	X		
36	Natividad Montoya	X		Vivienda		X	
37	Edwin Milla		X	Vivienda			X

Indicadores Socioeconómicos del Municipio de San Agustín, Copán

38	Rolando Aguilar	X		Vivienda		X	
39	Olvin Abdul Aguilar	X		pulpería	X		
40	Oscar Peña		X	Vivienda	X		
41	Amílcar Peña	X		pulpería		X	
42	Ely Fredi Fuentes	X		Vivienda		X	
43	Jesus Augusto Fuentes	X		pulpería	X		
44	Jesus Augusto Fuentes	X		Vivienda	X		
45	Noé Antonio Fuentes	X		pulpería	X		
46	Elcio René Lopez			Bodega	X		
47	Luis Alonso Lopez	X		Vivienda		X	
48	Wilfredo Lopez	X		Vivienda		X	
49	Jorge Saavedra	X		Vivienda			X
50	Jose Jorge Perez	X				X	

Descripción Edificación	#
Viviendas ocupadas	42
Viviendas desocupadas	7
Iglesias	0
Centro Comunal	

	0
Escuela	0
Kínder	0
Cesar	0
Vivienda /Negocios	0
Edificio 0Gubernamental	0
Otras (Casas en Construcción)	0
Bodegas	1
Total	50

Municipio de: San Agustín, Copan

Código:

Barrio: El Portillo

Indicadores Socioeconómicos del Municipio de San Agustín, Copán

N° Vivienda	Nombre de jefe de Familia	Ocupado	Desocupado	Edificio, publico Negocio/ Otro	Estado Vivienda		
					B	R	M
1	Julio Cesar Soto	X		Vivienda	x		
2	Victorina Dubón	X		Vivienda		x	
3	Roger Alexander Montoya	X		Vivienda	x		
4	Lidia Pérez	X		Vivienda		x	
5	Yolanda Paredes	X		Vivienda	x		
6	Luis Alonso García	X		Vivienda	x		
7	Iglesia Asambleas de Dios			Edificio Publico	x		
8	Miguel Ángel Paredes	X		Vivienda	x		
9	José Oscar Paredes	X		Negocio / Vivienda	x		

Indicadores Socioeconómicos del Municipio de San Agustín, Copán

10	Maura Elisa Alvarado	X		Vivienda	x		
11	Melvin Roberto Paredes	X		Vivienda	x		
12	Allan Eleví Contreras	X		Vivienda	x		
13	Rene López	X		Negocio	x		
14	Yony López	X		Negocio / Vivienda	x		
15	Isidro Henríquez	X		Vivienda		x	
16	Lesbia Gutiérrez		x		x		
17	Maura Eliza Alvarado		x	Vivienda	x		
18	Luis Alonso García	X		Vivienda / Negocio	x		
19	Edwin Omar Cardoza		x	Vivienda	x		
20	Anner Naun Gutiérrez		x	Vivienda	x		
		X		Vivienda		x	

Indicadores Socioeconómicos del Municipio de San Agustín, Copán

21	Adelso Gutiérrez						
		X		Vivienda			x
22	Cefalia López						
		X		Vivienda		x	
23	Jacobo López						
		X		Vivienda		x	
24	Juan Carlos Hernández						
		X		Vivienda		x	
25	Carlos Contreras						
		X		Vivienda			x
26	Wilfredo García						
			x	Vivienda	x		
27	Alexis López						
		X		Vivienda		x	
28	Carmelina Cruz						
		X		Vivienda		x	
29	Osman Peña						
		X		Vivienda		x	
30	Armando Fuentes						
		X		Vivienda		x	
31	Melvin Hernández						
		X		Vivienda		x	
32	Erasmus López						

Indicadores Socioeconómicos del Municipio de San Agustín, Copán

33	Yolanda Romero	X		Vivienda		x	
34	Marco Tulio de Jesús	X		Vivienda			x
35	Digna Marilú Romero	X		Vivienda		x	
36	Saturnino Pasos	X		Vivienda		x	
37	Alba Gavarrete	X		Vivienda		x	
38	Florinda Velásquez		x	Vivienda	x		
39	Miguel Ángel Márquez	X		Vivienda		x	
40	Darwin Pasos		x	Vivienda		x	
41	Armando Fuentes	X		Vivienda			x
42	Miguel Andoni Hernández	X		Vivienda	x		
43	Jesús Hernández	X		Vivienda		x	
			x	Vivienda			x

Indicadores Socioeconómicos del Municipio de San Agustín, Copán

44	Pompilio Hernández						
		X		Vivienda		x	
45	José Amado López						
		X		Vivienda			x
46	Rigoberto Guadron						
		X		Vivienda	x		
47	Jorge Reyes						
		X		Vivienda	x		
48	José Jehovany Reyes						
		X		Vivienda	x		
49	Juan José Guadron						
		X		Vivienda / Negocio			x
50	María Martha Arriaga						
		X		Vivienda			x
51	Nora Esperanza López						
		X		Vivienda		x	
52	Wilman Martínez						
		X		Vivienda		x	
53	Adelmo López Contreras						
		X		Vivienda	x		
54	Anael Gutiérrez						
		X		Vivienda	x		
55	Wilfredo Lopez						

Indicadores Socioeconómicos del Municipio de San Agustín, Copán

56	José Wilfredo Lopez	X		Vivienda	x		
57	Alexander Lopez	X		Vivienda	x		
58	Olga Estrella Castillo	X		Vivienda		x	
59	Oscar Gavarrete	X		Vivienda	x		
60	Antonio Reyes	X		Vivienda	x		
61	Juan José Gavarrete		x	Vivienda	x		
62	Elías Contreras	X		Vivienda	x		
63	Bertha Alicia Contreras	X		Vivienda		x	
64	Evelia López	X		Vivienda			x
65	Edwin David Rodríguez	X		Vivienda	x		
66	Humberto Cruz	X		Vivienda / Negocio		x	
		X		Vivienda	x		

Indicadores Socioeconómicos del Municipio de San Agustín, Copán

67	Víctor Manuel Gavarrete						
68	José Alfredo López	X		Vivienda	x		
69	Juan Ángel Lopez	X		Vivienda		x	
70	Carlos Efraín Lopez	X		Vivienda	x		
71	Carlos Efraín Lopez	X		Vivienda			x
72	María Hernández	X		Vivienda	x		
73	Ricardo Chacón	X		Vivienda			x
74	Servanda Chacón	X		Vivienda	x		
75	Arturo Morales	X		Vivienda		x	
76	Santos Lara	X		Vivienda	x		
77	Juan Pérez		x	Vivienda			x
78	Antonio Lopez	X		Vivienda		x	

Indicadores Socioeconómicos del Municipio de San Agustín, Copán

79	Cesar Cartagena	X		Vivienda		x	
80	Lucinda Lopez		x	Vivienda		x	
81	Lucinda Lopez	X		Vivienda	x		
82	Antonio Gilberto Gavarrete	X		Vivienda / Negocio		x	
83	Efraín Chacón	X		Vivienda		x	
84	José María Velásquez	X		Vivienda		x	
85	Antonio Lopez Rodríguez	X		Vivienda		x	
86	Rudecindo Rodríguez	X		Vivienda			x
87	Catalina Rodríguez	X		Vivienda		x	
88	Emelda Gavarrete	X		Vivienda			x
89	Manuel de Jesús Contreras	X		Vivienda	x		
		X		Vivienda	x		

Indicadores Socioeconómicos del Municipio de San Agustín, Copán

90	Gerlin Adonai Contreras						
		X		Vivienda		x	
91	Porfirio Gavarrete						
		X		Vivienda			x
92	Mario Avalos						
			x	Vivienda		x	
93	Marcos Antonio Pérez						
		X		Vivienda		x	
94	Melvin Adonai Pérez						
		X		Vivienda		x	
95	Juan Pablo Lopez						
		X		Vivienda		x	
96	Orfilia Hernández						
		X		Vivienda		x	
97	Deisy Aracely Lopez						
		X		Vivienda / Negocio	x		
98	Marina Lopez Chacón						
		X		Vivienda		X	
99	Manuel Ramírez						
		X		Vivienda			x
100	Julio Pérez						
		X		Vivienda		x	
101	José Pérez						

Indicadores Socioeconómicos del Municipio de San Agustín, Copán

102	Salvador Lara Mejía	X		Vivienda	x		
103	José Santos Hernández	X		Vivienda	x		
104	Juan Antonio Sosa	X		Vivienda		x	
105	Avilio Velásquez	X		Vivienda		x	
106	Juan Antonio Sosa	X		Vivienda		x	
107	Gilberto Romero	X		Vivienda			x
108	Isidro Castillo	X		Vivienda			x
109	Aracely Lendos		x	Vivienda		x	
110	Ercely Lendos	X		Vivienda			x
111	Osman Fuentes	X		Vivienda	x		
112	José Rigoberto Sosa		x	Vivienda		x	
		X				x	

Indicadores Socioeconómicos del Municipio de San Agustín, Copán

113	Jerson Pineda Sosa			Vivienda			
114	Francisco Sosa	X		Vivienda / Negocio			x
115	José Wilman Leverón	X		Vivienda			x
116	Marco Antonio Pineda	X		Vivienda		x	
117	Juan Lopez	X		Vivienda		x	
118	Arturo Villeda	X		Vivienda			x
119	Efradín Méndez	X		Vivienda	x		
120	María Santos Cruz	X		Vivienda			x

Resumen Barrio El Portillo

Descripción Edificación	#
Viviendas ocupadas	105
Viviendas desocupadas	14
Iglesias	1
Centro Comunal	0
Escuela	0
Kínder	0
Cesamo	0
Casa /Negocio	0
Edificio 0Gubernamental	0
Otras	0
Total	120

**Levantamiento de Indicadores Socioeconómicos
Ejemplo de identificación de viviendas por comunidad**

Municipio de: **San Agustín Copan**

Código: _____

Barrio: El Morro

N° Vivienda	Nombre de jefe de Familia	Ocupado	Desocupado	Edificio, publico Negocio/ Otro	Estado Vivienda		
					B	R	M
1	Tomas Hernández	X		Vivienda			X
2	Suyapa Bueso	X		Vivienda		x	
3	Jacobo salguero	X		Vivienda		x	
4	Alejandro Salguero	X		Vivienda		x	
5	Juan Madrid	X		Vivienda			x
6	Oscar Mauricio Madrid	X		Vivienda		X	
7	Antonio Madrid		X	Vivienda		X	

Indicadores Socioeconómicos del Municipio de San Agustín, Copán

8	Orlando Madrid	X		Vivienda		x	
9	Maria Lidia Miguel	X		Vivienda		X	
10	Antonio López		X	Vivienda		x	
11	Orlando Cordón	X		Vivienda		X	
12	Digna Salguero	X		Vivienda			X
12.1	Digna Salguero			Caseta		X	
13	Arnel salguero	X					
14	Efrain pasos		X	Vivienda		X	
15	Flor salguero	X		Vivienda		X	
16	Juana salguero		X	Vivienda			x
17	Paulo lopez	X		Vivienda		X	
18	Yovani salguero	X		Vivienda		X	
19	Maria salguero	X		Vivienda			X
20	Kevin salguero	X		Vivienda			X
21	Leticia lopez landeverde	X		Vivienda			X

Indicadores Socioeconómicos del Municipio de San Agustín, Copán

22	Darwin Exequiel lopez	X		Vivienda			X
23	Francisco lopez	X		Vivienda		X	
24	Consuelo mendez	X		Vivienda			X
25	Francisco mendez	X		Vivienda		X	
26	Rafael mendez	X		Vivienda		X	
27	Erlinda mendez	X		Vivienda / pulpería		X	
28	Esperanza mendez	X		Vivienda		X	
29	Adelmo landeverde		X	Vivienda		X	
30	Rafael salguero	X		Vivienda		X	
31	Rafael Salguero	X		Vivienda			X

Descripción Edificación	#
	26
Viviendas ocupadas	
Viviendas desocupadas	5
Iglesias	0
Centro Comunal	0
Escuela	0
Kínder	0
CESAMO	0
Vivienda / Negocios	0
Edificio 0 Gubernamental	0

Indicadores Socioeconómicos del Municipio de San Agustín, Copán

Otras (caseta)	I
Total	32

**Levantamiento de Indicadores Socioeconómicos
Ejemplo de identificación de viviendas por comunidad**

Municipio de: San Agustín Copan

Código: _____

Barrio: Llano El Zorro

N° Vivienda	Nombre de jefe de Familia	Ocupado	Desocupado	Edificio, publico Negocio/ Otro	Estado Vivienda		
					B	R	M
1	Arturo Peña		X	vivienda		X	
2	Pompilio Lopez	X		vivienda			X
3	Elcides Montoya	X		vivienda			X
4	Elder Lopez	X		vivienda			X
5	Aníbal Hernández	X		vivienda			X

Indicadores Socioeconómicos del Municipio de San Agustín, Copán

6	Jerson Fuentes	X		vivienda			X
7	Elia Pérez	X		vivienda			X
8	Lilian Anabel Perez	X		vivienda			X
9	Bernabé Mejía	X		vivienda			X
10	Jesús Fuentes		x	vivienda		X	
11	Luis Alonso Chacón	X		vivienda		X	
12	Orlin Montoya		X	vivienda		X	
13	Rumaldo Gutiérrez		x	vivienda		X	
14	Pedro Montoya	X		vivienda			X
15	Edwin Aguilar		x	vivienda			X
16	Eliu Carranza	X		vivienda			X
17	Salvador Pesquera	X		vivienda			X
18	Napoleón Lopez			Construcción			
19	Santos Lara	X		vivienda			X

20	Marta Vidal Rivera	X		vivienda			X
21	Jose María Chacón	X		vivienda	X		
22	Elder Ovediel Vides	X		vivienda			X
23	Eliu Vides	X		vivienda			X
24	Marcos Monroy Peña	X		vivienda			X
25	Efraín Pasos		X	vivienda		x	
26	Gregorio Ramírez	X		vivienda			X
27	Pastora Portillo	X		Pulpería			X
28	Darwin Adonay		X	vivienda		X	
29	Darwin Adonay Cáceres		X	vivienda			X
30	Julia Portillo	X		vivienda			X
31	Gladis Arriaga	X		vivienda			x

Resumen Barrio El Llano El Zorro

Descripción Edificación	#
	22
Viviendas ocupadas	
Viviendas desocupadas	8
Iglesias	0

Centro Comunal	0
Escuela	0
Kínder	0
Cesar	0
Vivienda/ Negocios	0
Edificio 0Gubernamental	0
Otras /casa en construcción	1
Total	31

**Levantamiento de Indicadores Socioeconómicos
Ejemplo de identificación de viviendas por comunidad**

Municipio de: San Agustín Copan

Código: _____

Comunidad: El Pito

N° Vivienda	Nombre de jefe de Familia	Ocupado	Desocupado	Edificio, publico Negocio/	Estado Vivienda		
					B	R	M

Indicadores Socioeconómicos del Municipio de San Agustín, Copán

				Otro			
1	Alfredo Chacon	X		Vivienda		X	
2	Adelmo Fuentes	X		Vivienda		X	
3	Manuel de Jesus Fuentes	X		Vivienda		X	
4	Frnacisco Dubon	X		Vivienda		X	
5	Raul Reyes Castillo	X		Vivienda	X		
6	Raul Reyes Castillo			Construcción			
7	Mercedes Ramírez	X		Vivienda			X
8	Jose Angel Márquez	X		Vivienda		X	
9	Domingo Lopez	X		Vivienda			X
10	Jose Francisco Lopez	X		Vivienda		X	
11	Francisco Ramirez	X		Vivienda		X	
12	Darlin Gonzales	X		Vivienda	X		
13	Ilda Gonzales	X		Vivienda	X		
14	Maria Antonia Gonzales			Construcción			
15	Mauricio Romero	X		Iglesias	X		
16	Silvio Romero	X		Vivienda	X		
17	Jorge Romero		X	Vivienda	X		
18	Carlos Lopez	X		Vivienda		X	
19	Prudencia Lopez	X		Vivienda		X	
20	Will Villanueva	X		Vivienda		X	
21	Neptalí Lopez			Granja	X		
22	Orlando Lopez		X	Vivienda	X		

Indicadores Socioeconómicos del Municipio de San Agustín, Copán

23	Argentina Melchor	X		Vivienda			X
24	Olga Estrella Melchor	X		Vivienda			X
25	Blanca Estrella Melchor	X		Vivienda			X
26	Jose Ruben Melchor	X		Vivienda			X
27	Jose Ruben Melchor		X	Vivienda			X
28	Alexis Lopez			Construcción			
29	Julia Dubon		X	Vivienda		X	
30	Julia Dubon	X		Vivienda		X	

Descripción Edificación	#
Viviendas ocupadas	22
Viviendas desocupadas	4
Iglesias	0
Centro Comunal	0
Escuela	0
Kínder	0

Cesar	0
Vivienda /Negocios	1
Edificio 0Gubernamental	0
Otras (Casas en Construcción)	3
Total	30

**Levantamiento de Indicadores Socioeconómicos
Ejemplo de identificación de viviendas por comunidad**

Municipio: San Agustín Copan

Código: _____

Comunidad: Cerro Negro

N° Vivienda	Nombre de jefe de Familia	Ocupado	Desocupado	Edificio, publico Negocio/ Otro	Estado Vivienda		
					B	R	M
I	Efraín García	x		vivienda		x	

Indicadores Socioeconómicos del Municipio de San Agustín, Copán

2	Adelmo Ulloa	x		vivienda		x	
3	Rodolfo Lopez	x		vivienda		x	
4	Iglesia			Iglesia		x	
5	Kínder			Kínder		x	
6	Escuela			Escuela	x		
7	Angel Pavón		x				
8	José Pavón	x		vivienda			
9	Wilmer Gonzales	x		vivienda		x	
10	Ermelinda Ulloa	x		vivienda			
11	Ana Brenda Ulloa	x		vivienda		x	
12	Jorge Salguero	x		vivienda			x
	Raúl Campos	x		vivienda			

Indicadores Socioeconómicos del Municipio de San Agustín, Copán

13							
14	Rosa Amanda Balderramos	x		vivienda			x
15	Patricia Ulloa	x		vivienda			x
16	Manuel García	x		vivienda		x	
17	Juan Ramón Lopez	x		vivienda		x	
18	Eloísa García	x		vivienda		x	
19	Marvin Lopez	x		vivienda		x	
20	Octavio Pérez		x				
21	Luis Alonso Murcia	x		vivienda		x	
22	Octavio Pérez	x		vivienda			x
23	Evelio Pavón		x				x
24	Evelio Pavón		x				
25	Wilmer Santamaría		x				x
26	Juan Ramón Collar		x				x
27	Miguel Cruz		x			x	
28	Wilmer Santamaría	x		vivienda		x	
29	Samuel García		x			x	
30	Centro Comunal			Centro Comunal			x
31	Marvin Santamaría	x		vivienda		x	
32	Marta Ulloa	x		vivienda		x	

Indicadores Socioeconómicos del Municipio de San Agustín, Copán

33	Oficina De Caja Rural			caja rural			
34	Ezequiel Fajardo		x				
35	Olga Lara	x		vivienda			
36	Francisco Hernández	x		vivienda			
37	Osmin Sarto	x		vivienda			
38	Ezequiel Fajardo	x		vivienda			
39	Alfredo Fajardo	x		vivienda			
40	Ezequiel Fajardo		x				
41	Gilberto Fajardo	x		vivienda			
42	Gilberto Fajardo	x		vivienda			
43	Rubén Fajardo	X		vivienda			x
44	Marco Tulio Fajardo	X		vivienda			x
45	Héctor Fajardo	X		vivienda		x	
46	Doris Fajardo	X		vivienda			x
47	Honoría Villanueva	X		vivienda		x	
48	Esperanza Villeda	X		vivienda		x	
49	Manuel Villeda	X		vivienda			x
50	Vicente Sánchez	X		vivienda		x	
51	Raúl Antonio Campos	X		vivienda			x
52	Raúl Campos	X		vivienda			x
53	Fredy Humberto Chacón	X		vivienda			x
54	Iglesia En Construcción			Iglesia			x
55	Geovanny Lara	X		vivienda		x	

Indicadores Socioeconómicos del Municipio de San Agustín, Copán

56	Luis López	X		vivienda		x	
57	Carlos López	X		vivienda		x	
58	Rigoberto López	X		vivienda		x	
59	Manuel Ángel Mendosa	X		vivienda			x
60	Iglesia			Iglesia			
61	Blanca Angélica Mendosa	X		vivienda		x	
62	Amílcar Santamaría		x				
63	Adolfo Mendoza	X		vivienda			x
64	José Mendoza		x				
65	Victoria Villeda	X		vivienda			x
66	Miguel Cruz	X		vivienda		x	
67	Delmis Sánchez	X		vivienda		x	
68	Margarita Cruz	X		vivienda		x	
69	Manuel Villeda	X		vivienda			x
70	Selso Hugo Villeda	x		vivienda			x
71	Omar Villeda		x				x
72	Onofre Cruz	x		vivienda			x
73	Ercely Mejía	x		vivienda			
74	Delfina Salguero	x		vivienda		x	
75	Margarita Cruz		x				x
76	Prudencia Aguilar	x		vivienda			x
77	Arely Villeda	x		vivienda		x	
78	Arely Villeda		x				x

Resumen Cerro Negro

Descripción Edificación	#
Viviendas ocupadas	56
Viviendas desocupadas	15
Iglesias	3
Centro Comunal	1
Escuela	1
Kínder	1
Cesar	0
Vivienda/ Negocios	0
Edificio 0Gubernamental	0
Otras casa en construcción	1
Total	78

**Levantamiento de Indicadores Socioeconómicos
Ejemplo de identificación de viviendas por comunidad**

Municipio de: **San Agustín Copan**

Código: _____

Aldea: Descombro

N° Vivienda	Nombre de jefe de Familia	Ocupado	Desocupado	Edificio, publico Negocio/ Otro	Estado Vivienda		
					B	R	M
1	Víctor Mancia	X		Vivienda / pulpería			X
2	Gerlin Guevara	X		Vivienda		X	
3	Miguel Mancia	X		Vivienda			X
4	Alberto Mancia	X		Vivienda			X
5	Jesús Mancia		X	Vivienda	X		
6	Jesús Mancia		X	Vivienda			X
7	Francis Hernández		X	Vivienda		X	
8	Elida Hernández	X		Vivienda / pulpería		X	
9	Mauricio Reyes	X		Vivienda		X	
	Jesús Mancia	X		Vivienda / pulpería		X	

Indicadores Socioeconómicos del Municipio de San Agustín, Copán

10							
11	Concepción Reyes	X		Vivienda			X
12	Rony Fuentes		X	Vivienda		X	
13	Elvin Reyes	X		Vivienda		X	
14	José Wilfredo López	X		Vivienda		X	
15	Napoleón López		X	Vivienda		X	
16	Luis Mancía	X		Vivienda		X	
17	Luis Mancía Lara	X		Vivienda			X
18	José Lino García	X		Vivienda	X		
19	José García	X		Vivienda		X	
20	Cristóbal Lara	X		Vivienda			X
21	Manuel Lara	X		Vivienda			X
22	Emilio Lara	X		Vivienda			X
23	Ángela García	X		Vivienda			X
24	Melvin Hernández	X		Vivienda		X	
25	Juan Carlos López	X		Vivienda		X	
26	Juan Antonio García	X		Vivienda			X

Indicadores Socioeconómicos del Municipio de San Agustín, Copán

27	Maria Elvia Lara	X		Vivienda		X	
28	Iglesia Católica		Construcción				
29	René Hernández Lara	X		Vivienda			X
30	Maribel Hernández	X		Vivienda			X
31	Arturo Hernández	X		Vivienda		X	
32	Carlos Mancia	X		Vivienda		X	
33	Arnulfo Lara	X		Vivienda			X
34	Arnulfo Lara	X		Vivienda / negocio			X
35	Omar Cartagena	X		Vivienda			X
36	José Antonio Lara	X		Vivienda			X
37	Wilmer Lara Cartagena	X		Vivienda			X
38	José Julio Cartagena	X		Vivienda			X
39	David Cartagena	X		Vivienda			X
40	Víctor Cartagena	X		Vivienda	X		
41	Víctor Cartagena	X		Vivienda / negocio			X
42	Omar Milla		x	Vivienda	X		
43	Oscar García	x		Vivienda		X	
44	Dora García	X		Vivienda		X	
45	Osman Reyes García	X		Vivienda			X
46	Fany Cartagena	X		Vivienda			X
47	Arturo Cartagena	X		Vivienda			X
48	Adelmo Hernández	X		Vivienda		X	

Indicadores Socioeconómicos del Municipio de San Agustín, Copán

49	Lisandro García	X		Vivienda			X
50	Manuel Cartagena		X	Vivienda			X
51	Manuel Cartagena	X		Vivienda			X
52	Manuel Cartagena	X		Vivienda			X
53	Rigoberto Cartagena	X		Vivienda		X	
54	Gelo García		Construcción	Vivienda			
55	Otilia García		X	Vivienda			X
56	Adalid García	X		Vivienda			X
57	Francisco Lara		X	Vivienda			X
58	Francisco Lara	X		Vivienda			X
59	Víctor Cartagena	X		Vivienda		X	
60	Maria Gabriela Cartagena	X		Vivienda			X
61	Israel Cartagena	X		Vivienda			X
62	Saúl Lara		X	Vivienda			X
63	Daniel Castañeda	X		Vivienda			X
64	Daniel Castañeda		X	Vivienda			X
65	Evelio Lara	X		Vivienda		X	
66	Efraín Lara Rivas	X		Vivienda		X	
67	Ramón Lara	X		Vivienda			X
68	René Lara	X		Vivienda			X
69	Findo Lara	X		Vivienda			X
70	Santiago Cartagena	X		Vivienda			X
71	Fredis Lara	X		Vivienda		X	

Indicadores Socioeconómicos del Municipio de San Agustín, Copán

72	José Soto	X		Vivienda			X
73	Escuela		Escuela				
74	Maria Rodríguez	X		Vivienda		X	
75	Francis Hernández	X		Vivienda			X
76	Juan Pablo Mancia	X		Vivienda			X
77	Juan Pablo Mancia H	X		Vivienda		X	
78	Iglesia Católica		Iglesia Católica				
79	Tulio Álvarez	X		Vivienda		X	
80	José Lino Mejía	X		Vivienda		X	
81	Sixto Romero		X	Vivienda		X	
82	Sixto Romero	X		Vivienda		X	
83	Luis García	X		Vivienda			X
84	Abelino Mancia	X		Vivienda			X
85	Dinora Mancia		X	Vivienda			X
86	Carlos Mancia		x	Vivienda			X
87	Oscar René Mancia	X		Vivienda			X
88	Manuel García	X		Vivienda			X
89	Manuel García Euceda		Construcción	Vivienda			
90	Julio Cesar Soriano	X		Vivienda		X	
91	Cruz Soriano	X		Vivienda		X	
92	José Inés Hernández	X		Vivienda		X	
93	Felipe Hernández		Construcción	Vivienda			

Indicadores Socioeconómicos del Municipio de San Agustín, Copán

94	Felipe Hernández Lara	X		Vivienda / negocio		X	
95	Oscar Balderramos Ulloa		X	Vivienda	X		
96	Vitalina García Melgar	X		Vivienda			X
97	Juan Pablo Mancia		X	Vivienda		X	
98	Esperanza García	X		Vivienda			X
99	Reina Dubon		X	Vivienda			X
100	Reina Dubon	X		Vivienda		X	
101	José Antonio Lara		X	Vivienda			X
102	José Alexander Mancia	X		Vivienda		X	
103	Kevin Mancia	X		Vivienda		X	
104	Ovidio Lara	X		Vivienda			X
105	Carlos Humberto Mancia	X		Vivienda			X
106	Sixto Romero	X		Vivienda			X
107	Danilo Romero	X		Vivienda	X		
108	Juan Ángel Mancia	X		Vivienda		X	
109	Danilo Romero		Construcción	Vivienda			
110	Nahin Romero		Construcción	Vivienda			
111	Moisés Romero	X		Vivienda	X		
112	Efraín Contreras		X	Vivienda		X	
113	Oscar Peña		X	Vivienda		X	
114	Danely Romero	X		Vivienda		X	
115	Carlos Milla		X	Vivienda		X	

Indicadores Socioeconómicos del Municipio de San Agustín, Copán

I16	Kivisay Acevedo	X		Vivienda		X	
I17	Oscar Peña		Construcción	Vivienda			
I18	Kínder		Kínder				
I19	Vita Romero	X		Vivienda		X	
I20	José Mancia	X		Vivienda		X	
I21	Rodolfo Lara G.	X		Vivienda		X	
I22	Javier Antonio Lara		X	Vivienda			X
I23	Rodolfo Lara	X		Vivienda		X	
I24	Miguel Ángel Mancia	X		Vivienda			X
I25	Juan Cruz	X		Vivienda			X
I26	Francisco Hernández	X		Vivienda			X
I27	José Antonio Lara	X		Vivienda			X

Descripción Edificación	#
	95
Viviendas ocupadas	
Viviendas desocupadas	22
Iglesias	1
Centro Comunal	0
Escuela	1
Kínder	1
CESAMO	0
Vivienda / Negocios	0
Edificio 0 Gubernamental	0
Otras (casas e iglesias en Construcción)	7
Total	127

**Levantamiento de Indicadores Socioeconómicos
Ejemplo de identificación de viviendas por comunidad**

Municipio de: **San Agustín Copan**

Código: _____

Aldea: Granadilla

N° Vivienda	Nombre de jefe de Familia	Ocupado	Desocupado	Edificio, publico Negocio/ Otro	Estado Vivienda		
					B	R	M
1	Miguel Cruz		x	Vivienda	x		
2	Miguel Ángel Cruz López	X		Vivienda	x		
3	Martin Sánchez	X		Vivienda		x	
4	Elmer Sánchez		x	Vivienda		x	
5	Dora Argentina García	X		Vivienda		x	
6	Redel Sánchez	X		Vivienda	x		
	Bertilio Sánchez		x	Vivienda		x	

Indicadores Socioeconómicos del Municipio de San Agustín, Copán

7							
8	Moisés Sánchez	X		Vivienda		X	
9	Juan Antonio Ortiz	X		Vivienda	x		
10	Ramón Pérez	X		Vivienda		x	
11	Iglesia Evangélica			Vivienda	x		
12	Rodolfo López	X		Vivienda		x	
13	Antonio López	X		Vivienda		x	
14	Antonio López	X		Vivienda		x	
15	Antonio López		X	Vivienda		x	
16	Edgardo López	X		Vivienda		X	
17	Adelina García	X		Vivienda	x		
18	Adelina García		x	Vivienda	X		
19	Elvis López García	X		Vivienda		x	
20	Dolores Gavarrete	X		Vivienda		X	

Indicadores Socioeconómicos del Municipio de San Agustín, Copán

21	Manuel Sosa	X		Vivienda	x		
22	José López	X		Vivienda			x
23	Osmin Mejía	X		Vivienda			x
24	Marel Mejía		x	Vivienda		x	
25	Agustín Henríquez	X		Vivienda	x		
26	Agustín Henríquez		x	Vivienda	x		
27	Rafael Henríquez	X		Vivienda		x	
28	José Efraín Henríquez	X		Vivienda		x	
29	Tulia Fuentes		x	Vivienda		x	
30	José Henríquez	X		Vivienda		x	
31	Felipe de Jesús Dubon	X		Vivienda		x	
32	Kelvin Henríquez		x	Vivienda	x		
33	Rafael Cortez	X		Vivienda	x		
34	Fredy Alexander Santos	X		Vivienda		x	
35	Efraín Pasos		x	Vivienda		x	
36	Juan Pablo Santos	X		Vivienda	x		
37	Virgilio López	X		Pulpería	x		
38	Virgilio López		x	Vivienda		x	
39	Filiberto Melgar	X		Vivienda	x		
40	René López	X		Vivienda	x		
41	Doris Sagrario Santos	X		Vivienda	x		
42	Juan Pablo Santos		x	Vivienda		x	
43	María Estela López	X		Vivienda		x	

Indicadores Socioeconómicos del Municipio de San Agustín, Copán

44	José Cruz Alberto Reyes	X		Vivienda			x
45	Juan Pablo Santos		x	Vivienda			x
46	María Nicanor Chacón	X		Vivienda			x
47	Ricardo Mejía	X		Vivienda		x	
48	Fredbindo Santos	X		Vivienda			X
49	Virgilio López		x	Vivienda		x	
50	Iglesia Católica			Vivienda	x		
51	José Francisco Ulloa	X		Vivienda		x	
52	CEB Francisco Morazán			Escuela	x		
53	Jardín “Melvin Roberto Paredes”			Kínder		x	
54	Marta Pérez Flores	X		Vivienda		x	
55	Cruz Pérez		X	Vivienda		x	
56	Cruz Pérez	X		Vivienda		x	
57	María Delmis Hernández		X	Vivienda		x	
58	Edgardo Pérez	X		Vivienda		x	
59	Jesús Pérez	X		Vivienda		x	
60	Alexis Pérez		X	Vivienda		x	
61	Francisco Pérez	X		Vivienda			x
62	Centro de Salud			Centro de salud			x
63	José Argendor Rivera	X		Vivienda			x
64	Antonio Rivera		x	Vivienda		x	
65	Isidro Pérez	X		Vivienda		x	

Indicadores Socioeconómicos del Municipio de San Agustín, Copán

66	Pedro Pérez		X	Vivienda		x	
67	Pedro Pérez	X		Vivienda			x
68	Lucia Flores	X		Vivienda			x
69	Cruz Pérez		X	Vivienda			x
70	Cesar Mejía	X		Vivienda		x	
71	Guillermina Pérez	X		Vivienda			x
72	Celso Orellana	X		Vivienda		x	
73	José Jeremías Canan	X		Vivienda			x
74	Redel Sánchez	X		Vivienda		x	
75	Fabián Mejía		X	Vivienda		x	
76	Ángel Gavarrete	X		Vivienda	x		
77	Antonio Gavarrete	X		Vivienda		x	
78	Manuel Antonio Gavarrete	X		Vivienda	x		
79	Cándida Rosa García	X		Vivienda	x		
80	Rubén Villeda		x	Vivienda		X	
81	Miguel Ángel Villeda	X		Vivienda		x	
82	Oscar Villeda	X		Vivienda			x
83	María del Rosario Ulloa		x	Vivienda		x	
84	Romualdo Hernández	X		Vivienda		x	
85	Romualdo Hernández		X	Vivienda	x		
86	Erminio Hernández		X	Vivienda		x	
87	Antonio Hernández		X	Vivienda		x	
88	René Villeda	X		Pulpería		x	

Indicadores Socioeconómicos del Municipio de San Agustín, Copán

89	María Magdalena Rodríguez	X		Vivienda		x	
90	Jesús Cruz	X		Vivienda	x		
91	René Balderramos	X		Vivienda		x	
92	René Balderramos		X	Vivienda		x	
93	María Del Rosario Ulloa		X	Vivienda		x	
94	Oscar René Balderramos		X	Vivienda		x	
95	Flor Ulloa		X	Vivienda		x	
96	María Del Rosario Ulloa	X		Vivienda	X		
97	Antonio Ulloa		X	Vivienda		x	
98	Edgar Ulloa		X	Vivienda		x	
99	Delmis Balderramos		X	Vivienda		x	
100	Feliciano Balderramos	X		Vivienda			x
101	Feliciano B. Pavón	X		Vivienda			x
102	Cesar Adolfo Balderramos	X		Vivienda			x
103	Anacleto Medina	X		Vivienda			x
104	Amanda Torres	X		Vivienda	x		
105	Oscar Reinerio Balderramos	X		Vivienda	x		
106	Héctor Manuel Gavarrete	X		Vivienda		x	
107	Ángel Gavarrete	X		Vivienda			x
108	José Odail Gavarrete	X		Vivienda	x		
109	Orlando Gavarrete	X		Vivienda	x		

Descripción Edificación	#
	72
Viviendas ocupadas	
Viviendas desocupadas	32
Iglesias	2
Centro Comunal	0
Escuela	1
Kínder	1
CESAMO	1
Vivienda / Negocios	0
Edificio 0 Gubernamental	0
Otras (casas e iglesias en Construcción)	0
Total	109

**Levantamiento de Indicadores Socioeconómicos
Ejemplo de identificación de viviendas por comunidad**

Municipio de: San Agustín Copan

Código: _____

Comunidad: Mar Azul

N° Vivienda	Nombre de jefe de Familia	Ocupado	Desocupado	Edificio, publico Negocio/ Otro	Estado Vivienda		
					B	R	M
1	Jacinto Flores	x		vivienda		x	
2	Yobany Flores	x		vivienda			x
3	Isaías Flores	x		vivienda			x
4	Zoila Ramírez	x		vivienda			x
5	Javier Salazar	x		vivienda			x
	Oscar Mancia	x		vivienda			x

Indicadores Socioeconómicos del Municipio de San Agustín, Copán

6							
7	Osman Lara		X				x
8	Ernesto Lara	x		vivienda			x
9	Trinidad Valderramos	x		vivienda			x
10	Roque Ramos	x		vivienda		x	
11	Donaldo	x		vivienda			x
12	Sergio Salazar	x		vivienda			x
13	Jovito Salazar	x		vivienda		x	
14	Arturo Salazar	x		vivienda		x	
15	Oficina Caja Rural			Caja rural			
16	Rene Salazar	x		vivienda		x	
17	Guillermo Salazar	x		Vivienda/pulpería	x		
18	Nery Maritza Madrid	x		Vivienda		x	

Indicadores Socioeconómicos del Municipio de San Agustín, Copán

19	Ricardo De Jesús	x		Vivienda/pulpería		x	
20	Digna Mancía	x		Vivienda		x	
21	Cirilo Salazar	x		Vivienda			x
22	Rosario Quintanilla		X				x
23	Fredy Mancía	x		Vivienda			x
24	Elder Mancía	x		Vivienda		x	
25	Oscar Mancía	x		Vivienda			x
26	Edgardo Madrid	x		Vivienda			x
27	Samuel Lopez	x		Vivienda			x
28	Oscar Adán Larios	x		Vivienda		x	
29	Marel Lopez	x		Vivienda			x
30	Antonio Lara	x		Vivienda			x
31	Juan Hernández	x		Vivienda			x
32	Juan Pablo Lopez		X				x
33	Juan Pablo Lopez	x		Vivienda			x
34	Edgardo Madrid		X			x	
35	Amelia Cruz	x		Vivienda			x
36	Santana Brizuela	x		Vivienda			x
37	Danilo Hernández	x		Vivienda			x
38	Salvador Dubón	x		Vivienda			x
39	Juan Ramos	x		Vivienda		X	
40	Antonio Lopez	x		Vivienda			x

41	Yoni Ramos	x		Vivienda		x	
42	Juan Carlos Madrid	x		Vivienda			x
43	Isabel Ardón	x		Vivienda		x	
44	Belarmina Madrid	x		Vivienda		x	
45	Juan Ángel Lara	x		Vivienda			x
46	Suyapa Salazar	x		Vivienda			x
47	Feliciano Lopez		X				x
48	Feliciano Lopez		X				x
49	Ángela Lopez		X				x
50	Ángela Lopez	x		Vivienda			x
51	Ángela Lopez		X				x
52	René Lopez		X			x	

Resumen Mar Azul

Descripción Edificación	#
	42
Viviendas ocupadas	
Viviendas desocupadas	9
Iglesias	0
Centro Comunal	0
Escuela	0

Indicadores Socioeconómicos del Municipio de San Agustín, Copán

Kínder	0
Cesar	0
Vivienda/ Negocios	0
Edificio 0Gubernamental	0
Otras	1
Total	52

**Levantamiento de Indicadores Socioeconómicos
Ejemplo de identificación de viviendas por comunidad**

Municipio de: **San Agustín Copan**

Código: _____

Comunidad: **Moscarronal**

N° Vivienda	Nombre de jefe de Familia	Ocupado	Desocupado	Edificio, publico Negocio/ Otro	Estado Vivienda		
					B	R	M
1	Ricardo Acevedo oliva	X		Vivienda		X	
2	Domingo Lara	X		Vivienda		X	
3	Jorge Chacon	X		Vivienda			X
4	José Antonio Chacon	X		Vivienda		X	
5	Hilario Lopez		X	Vivienda		X	
6	Marcos Chacón	X		Vivienda		X	

Indicadores Socioeconómicos del Municipio de San Agustín, Copán

7	Miguel Angel Chacón	X		Vivienda			X
8	Juventina Chacón	X		Vivienda		X	
9	Humberto Henríquez	X		Vivienda		X	
10	Miguel Ángel Henríquez	X		Vivienda			X
11	José Carlos Henriquez	X		Vivienda		X	
12	Adolfo Henriquez	X		Vivienda		X	
13	Antonio Henriquez	X		Vivienda		X	
14	Felipe Henriquez	X		Vivienda			X
15	Juan Antonio Rodríguez	X		Pulpería		X	
16	Benedicto Gutiérrez	X		Vivienda		X	
17	Marco Antonio Henriquez	X		Vivienda			X
18	Daniel Franco	X		Vivienda		X	
19	Ismael Lopez	X		Vivienda			X
20	Hilario Lopez		X	Vivienda		X	
21	Jose Santos Perez	X		Granja		X	
22	Benedicto Gutiérrez		X	Vivienda			X
23	René Franco	X		Vivienda		X	
24	Cesar Hernandez	X		Vivienda		X	
25	Mario Acevedo		X	Vivienda			X
26	Jose Antonio Oliva	X		Vivienda		X	
27	Elena Oliva	X		Vivienda			X
28	Jose Oliva			Construcción			X
29	Gilberto Lara		X	Vivienda			X

Indicadores Socioeconómicos del Municipio de San Agustín, Copán

30	Jose Gilberto Oliva	X		Vivienda			X
31	Pastora Perez	X		Vivienda			X
32	Juan Perez		X	Vivienda		X	
33	Luis Martínez		X	Vivienda			X
34	Juan Pablo Pérez	X		Vivienda		X	
35	Benjamín Franco	X		Vivienda		X	
36	Benjamín Franco		X	Vivienda			X
37	Escuela			Edificio Publico			
38	Javier Acevedo		X	Vivienda	X		
39	Efraín Acevedo	X		Vivienda		X	
40	Juan Franco	X		Vivienda		X	
41	Marco Tulio Ulloa	X		Pulpería	X		
42	Miguel Franco	X		Vivienda		X	
43	Miguel Franco		X	Vivienda			X
44	Gladis Lara	X		Vivienda			X
45	Pedro Villacorta		X	Vivienda		X	
46	Pedro Villacorta	X		Vivienda		X	
47	Alonso Acevedo	X		Vivienda		X	
48	Angela Acevedo	X		Vivienda			X
49	Waldo Contreras		X	Vivienda		X	
50	Santiago Acevedo		X	Vivienda		X	
51	Jose Lara Acevedo	X		Vivienda			X

Indicadores Socioeconómicos del Municipio de San Agustín, Copán

52	José Ramón Lara	X		Vivienda			X
53	Pedro Antonio Lopez	X		Vivienda		X	
54	Pedro Lopez	X		Vivienda			X
55	Miguel Ángel Miranda	X		Vivienda			X
56	Saúl Ortiz	X		Vivienda		X	
57	Saúl Ortiz		X	Vivienda	X		
58	Marcos Acevedo		X	Vivienda	X		
59	Santiago Acevedo	X		Vivienda		X	
60	Kínder			Edificio Publico			
61	Digna Acevedo		X	Vivienda			X
62	Arnoldo Acevedo	X		Vivienda			X
63	Martina Chacon	X		Vivienda		X	
64	Jorge Hernández			Construcción			
65	Jose Acevedo Lopez		X	Vivienda		X	
66	Jose Acevedo Lopez	X		Vivienda		X	
67	Arnoldo Acevedo			Construcción			
68	Maria Rosa Lara		X	Vivienda			X
69	Maria Eva Ulloa	X		Vivienda		X	
70	Juan Angel Henriquez	X		Vivienda		X	
71	Iglesia			Edificio Publico			
72	Jose Raúl Guadrón	X		Vivienda		X	

Indicadores Socioeconómicos del Municipio de San Agustín, Copán

73	Santos Lopez	X		Vivienda			X
74	Santiago Acevedo			Construcción			
75	Jesús Pérez Reyes		X	Vivienda			X
76	Jose Francisco Chacon		X	Vivienda			X
77	Jose Francisco Chacon	X		Vivienda		X	
78	Melvin Chacon		X	Vivienda		X	
79	Porfirio Lopez	X		pulpería		X	
80	Melvin Lopez	X		Vivienda		X	
81	Pedro Chacon Henriquez	X		Pulperia		X	
82	José Santos Andrade	X		Vivienda		X	
83	Salvador Henríquez		X	Vivienda		X	
84	Salvador Henriquez		X	Vivienda			X
85	Caja Rural			Edificio Publico			
86	Virginia Martínez	X		Vivienda			X
87	Pedro Henriquez	X		Vivienda			X
88	Manuel Henriquez	X		Vivienda			X
89	Andrés Henriquez		X	Vivienda			X
90	Pablo Henriquez	X		Vivienda			X
91	Pedrina Pérez	X		Vivienda		X	
92	Oscar Milla		X	Vivienda			X
93	Alejandro Vargas	X		Vivienda			X
94	Jose Chacon		X	Vivienda			X

Indicadores Socioeconómicos del Municipio de San Agustín, Copán

95	Blanca Miriam Oliva	X		Vivienda		X	
96	Juan Villeda	X		Vivienda		X	
97	Guadalupe Velásquez	X		Vivienda			X
98	Efraín Henríquez	X		Vivienda		X	
99	Rafael Henríquez			Construcción			X
100	Maria Ofelia Cruz	X		Vivienda			X
101	Jose Salvador Henríquez		X	Vivienda			X
102	Juan Hernández	X		Vivienda		X	
103	Ventura Hernández	X		Vivienda		X	
104	Pastor Maldonado	X		Vivienda			X
105	Ramón Hernández	X		Vivienda		X	
106	Jose Alonso Hernández	X		Vivienda			X
107	Jorge Hernandez	X		Vivienda		X	
108	Jose Guillermo Henríquez	X		Vivienda			X
109	Maria Dolores Sosa	X		Vivienda		X	
110	Mariana Castañeda	X		Vivienda			X
111	Armando Villanueva Cruz		X	Vivienda	X		
112	Francisco Martínez	X		Vivienda			X
113	Nicolas Villanueva	X		Vivienda		X	
114	Ezequiel Villanueva		X	Vivienda		X	
115	Cesar Villanueva	X		Vivienda		X	
116	Berta contreras		X	Vivienda			X

Indicadores Socioeconómicos del Municipio de San Agustín, Copán

117	Jose Henriquez	X		Vivienda		X	
118	Samuel Henriquez	X		Vivienda		X	
119	Jesus Henriquez	X		Vivienda		X	
120	Aquilino Henriquez	X		Vivienda		X	
121	Miguel Henriquez	X		Vivienda		X	
122	Jsoe Efrain Martinez	X		Vivienda		X	
123	Jose Marcos Alemán	X		Vivienda		X	
124	Manuel Lopez		X	Vivienda			X
125	Evelio Lopez		X	Vivienda			X
126	Evelio Lopez Benítez	X		Vivienda			X
127	Evelio Lopez Benítez		X	Vivienda			X

Descripción Edificación	#
	85
Viviendas ocupadas	
Viviendas desocupadas	33
Iglesias	1
Centro Comunal	0
Escuela	1

Kínder	1
Cesar	0
Vivienda /Negocios	0
Edificio 0Gubernamental	0
Otras (Casas en Construcción)	5
Cajas Rurales	1
Total	127

**Levantamiento de Indicadores Socioeconómicos
Ejemplo de identificación de viviendas por comunidad**

Municipio de: San Agustín Copan

Código: _____

Barrio: La Quebradona

N° Vivienda	Nombre de jefe de Familia	Ocupado	Desocupado	Edificio, publico Negocio/ Otro	Estado Vivienda		
					B	R	M

Indicadores Socioeconómicos del Municipio de San Agustín, Copán

1	Oscar Milla	x		Vivienda/ pulpería	x		
2	Reinaldo Gonzales	x		vivienda		x	
3	Ilda Romero	x		vivienda			x
4	María Gloria	x		vivienda		x	
5	Sandra Romero	x		vivienda		x	
6	Carmela Guzmán		X	vivienda			x
7	Santos Guzmán	X		Vivienda		x	
8	Roselia Martínez	X		Vivienda		x	
9	Marvin Aguilar		Construcción	Vivienda			x
10	Virginia Aguilar		X	Vivienda			x
11	Yovany Aguilar		X	Vivienda			x
	Armando Fuentes		X	Vivienda			x

Indicadores Socioeconómicos del Municipio de San Agustín, Copán

12							
13	Abraham Miranda	x		Vivienda			x
14	Cándido Melchor	X		Vivienda			x
15	Santos Rivera	X		vivienda			x
16	Humberto Mejía	x		vivienda		x	
18	Quintín Melchor	x		vivienda			x
19	Felipe Mejía	x		vivienda			x
20	Lenin Mejía		X	vivienda			x
21	Jose Manuel Lopez	x		vivienda			x
22	Santiago Velázquez	x		vivienda			x

Resumen La Quebradona

Descripción Edificación	#
Viviendas ocupadas	16
Viviendas desocupadas	5
Iglesias	0
Centro Comunal	0
Escuela	0
Kínder	0
Cesar	0
Vivienda/ Negocios	0
Edificio 0Gubernamental	0
Otras /casa en construcción	1
Total	22

**Levantamiento de Indicadores Socioeconómicos
Ejemplo de identificación de viviendas por comunidad**

Municipio de: San Agustín Copan

Código: _____

Comunidad: Las Pacayas

N°	Nombre de jefe de Familia	Ocupado	Desocupado	Edificio,	Estado Vivienda
----	---------------------------	---------	------------	-----------	-----------------

Indicadores Socioeconómicos del Municipio de San Agustín, Copán

Vivienda				publico Negocio/ Otro	B	R	M
1	José Maldonado	X		Vivienda			X
2	Maria Maldonado	X		Vivienda			X
3	Martin Salguero	X		Vivienda			X
4	Idalia Garcia	X		Vivienda			X

Descripción Edificación	#
Viviendas ocupadas	4
Viviendas desocupadas	0
Iglesias	0
Centro Comunal	0
Escuela	0
Kínder	0
Cesar	

	0
Vivienda /Negocios	0
Edificio 0Gubernamental	0
Otras (Casas en Construcción)	0
Total	4

**Levantamiento de Indicadores Socioeconómicos
Ejemplo de identificación de viviendas por comunidad**

Municipio de: San Agustín Copan

Código: _____

Comunidad: Sesesmiles

N° Vivienda	Nombre de jefe de Familia	Ocupado	Desocupado	Edificio, publico Negocio/ Otro	Estado Vivienda		
					B	R	M
1	Jose María		X	vivienda			x
2	Jose Horacio Chacón		X	vivienda		x	
3	Carlos Romero	x		vivienda			x

Indicadores Socioeconómicos del Municipio de San Agustín, Copán

4	Carlos Romero		X	vivienda			x
5	Jorge Romero	x		vivienda			x
6	Jorge Romero		X	vivienda		x	
7	Benito Velázquez		X	vivienda		x	
8	Santiago Ramírez	x		vivienda			x
9	Adelso Lopez		x	vivienda			x
10	Adelso Lopez	x		vivienda			x
11	Jiuver Lopez	x		vivienda			x
12	Adelso Lopez		X	vivienda		x	
13	Adalid Lopez		x	vivienda			
14	Edwin Polanco		X	vivienda		x	

Indicadores Socioeconómicos del Municipio de San Agustín, Copán

15	Edwin Polanco		X	vivienda		x	
16	Edwin Polanco		X	vivienda		x	
17	Edwin Polanco		x			x	
18	Jesús Antonio Guevara		x				x
19	Marlon Lopez		x				x
20	Celestino Garcia	x		vivienda			x
21	Jesús Antonio Guevara	x		vivienda			x
22	Juan Pablo Reyes	x		vivienda			x
23	Jose Horacio Chacón	x		vivienda		x	
24	Osmin Romero	x		vivienda		x	
25	Neptali Reyes	x		vivienda		x	
26	Jose Wilfredo Pasos	x		vivienda	x		
27	Escuela			Escuela			
28	Jose Horacio Chacón		x			x	
29	Juan Dubón	x		vivienda			x
30	Raúl Reyes		x				x
31	Estefana Carafantes	x		vivienda			x
32	Horacio Chacón		x			x	
33	Juan Pablo Reyes		x			x	
34	Jose Horacio Chacón		x			x	
35	Jose Horacio Chacón		x			x	
36	Jose Lopez Contreras		x				x
37	Valentín Hernández	x		vivienda			x

Indicadores Socioeconómicos del Municipio de San Agustín, Copán

38	Cesar Galdámez		x			x	
39	Francis Yobany		x			x	
40	Rodolfo Galdámez		x			x	
41	Rodolfo Galdámez	x		vivienda		x	
42	Efraín Romero		x			x	
43	Amílcar Barrera Lopez	x		vivienda			x
44	Obdulio Galdámez		X			x	
45	Argelia Azucena Trigueros	x		vivienda			x
46	Argelia Azucena Trigueros		x				x
47	Cesar Galdámez		x			X	
48	Santiago Villeda		x		x		
49	Santiago Villeda		x				x
50	Guillermo		x			x	
51	Tomas Lopez		x		x		
52	Marvin		x			x	
53	Kelvin Milla		x			x	
54	Elder		x			x	
55	Jose Celin Chacón	x		vivienda		x	
56	Daniel Lopez Contreras	x		vivienda			x
57	Juan Pesquera	x		vivienda			x
58	Francisco Hernández	x		vivienda			x
59	Antonio		X			x	
60	Tomas Lopez		x				x

61	Otilio Velásquez	x		vivienda			x
62	Francis Bu			Bodega			x

Resumen Sesesmiles

Descripción Edificación	#
	23
Viviendas ocupadas	
Viviendas desocupadas	37
Iglesias	0
Centro Comunal	0
Escuela	1
Kínder	0
Cesar	0
	0
Vivienda/ Negocios	
Edificio 0Gubernamental	0
Otras /	1
Total	62

**Levantamiento de Indicadores Socioeconómicos
Ejemplo de identificación de viviendas por comunidad**

Indicadores Socioeconómicos del Municipio de San Agustín, Copán

Municipio de: **San Agustín Copan**

Código: _____

Comunidad: **La Cutilca**

N° Vivienda	Nombre de jefe de Familia	Ocupado	Desocupado	Edificio, publico Negocio/ Otro	Estado Vivienda		
					B	R	M
1	Agusto Fuentes		X	Vivienda		X	
2	Jesús Erazo	X		Vivienda		X	
3	José Hernández	X		Vivienda			X

Descripción Edificación	#
Viviendas ocupadas	2
Viviendas desocupadas	1
Iglesias	

	0
Centro Comunal	0
Escuela	0
Kínder	0
Cesar	0
	0
Vivienda /Negocios	0
Edificio 0Gubernamental	0
Otras (Casas en Construcción)	0
Total	3

**Levantamiento de Indicadores Socioeconómicos
Ejemplo de identificación de viviendas por comunidad**

Municipio de: San Agustín Copan

Código: _____

Indicadores Socioeconómicos del Municipio de San Agustín, Copán

Comunidad: Los Llanitos

N° Vivienda	Nombre de jefe de Familia	Ocupado	Desocupado	Edificio, publico Negocio/ Otro	Estado Vivienda		
					B	R	M
I	Miguel Angel Garcia	X		Vivienda			X

Descripción Edificación	#
Viviendas ocupadas	1
Viviendas desocupadas	0
Iglesias	0
Centro Comunal	0
Escuela	0
Kínder	0
Cesar	

	0
Vivienda /Negocios	0
Edificio 0Gubernamental	0
Otras (Casas en Construcción)	0
Total	1

**Levantamiento de Indicadores Socioeconómicos
Ejemplo de identificación de viviendas por comunidad**

Municipio de: San Agustín Copan

Código: _____

Comunidad: El Higueral

N° Vivienda	Nombre de jefe de Familia	Ocupado	Desocupado	Edificio, publico Negocio/ Otro	Estado Vivienda		
					B	R	M
1	Antonio García	X		Vivienda		X	
2	Julio Robles		X	Vivienda			X
3	Tulio Aguilar		X	Vivienda		X	
4	Miguel Villanueva	X		Vivienda			X

Descripción Edificación	#
Viviendas ocupadas	2
Viviendas desocupadas	2
Iglesias	0
Centro Comunal	0
Escuela	0
Kínder	0
Cesar	0
Vivienda /Negocios	0
Edificio 0Gubernamental	0
Otras (Casas en Construcción)	0

Total	4
-------	---

**Levantamiento de Indicadores Socioeconómicos
Ejemplo de identificación de viviendas por comunidad**

Municipio de: **San Agustín Copan**

Código: _____

Comunidad: **Plan del Tigre**

N° Vivienda	Nombre de jefe de Familia	Ocupado	Desocupado	Edificio, publico Negocio/ Otro	Estado Vivienda		
					B	R	M
1	Feliciano Pesquera	X		Vivienda			X
2	Maria Lourdes Alvarado	X		Vivienda		X	
3	Mirna Garcia	X		Vivienda			X
4	Juan Angel Chacon	X		Vivienda			X
5	Eucebio Alvarado		X	Vivienda		X	
6	Eucebio Alvarado	X		Vivienda		X	

Descripción Edificación	#
Viviendas ocupadas	5
Viviendas desocupadas	1
Iglesias	0
Centro Comunal	0
Escuela	0
Kínder	0
Cesar	0
Vivienda /Negocios	0
Edificio 0Gubernamental	0
Otras (Casas en Construcción)	0
Total	6

Levantamiento de Indicadores Socioeconómicos
Ejemplo de identificación de viviendas por comunidad

Municipio de: San Agustín Copan

Código: _____

Comunidad: Carrizal

N° Vivienda	Nombre de jefe de Familia	Ocupado	Desocupado	Edificio, publico Negocio/ Otro	Estado Vivienda		
					B	R	M
1	Rigo López		X	Vivienda			
2	Griselda Solórzano	X		Vivienda			
3	Consuelo Mendoza	X		Vivienda			
4	Arturo Galdamez	X		Vivienda		X	
5	Yovani Galdamez	X		Vivienda		X	
6	Pedro A. Galdamez	X		Vivienda			X
7	Edwin Galdamez		X	Vivienda		X	
8	Virgilio Galdamez	X		Vivienda		X	
9	Paula Ardon	X		Vivienda	X		
10	Miguel Galdamez	X		Vivienda		X	
11	Pedro Ramírez	X		Vivienda		X	
12	Jeremías Ardon	X		Vivienda		X	
13	José Salvador		X	Vivienda		X	

Indicadores Socioeconómicos del Municipio de San Agustín, Copán

14	Carlos Galdamez		X	Vivienda		X	
15	Iglesia Asambleas			Iglesias			X
16	Orlando Lopez		X	Vivienda		X	
17	Víctor Hugo Lopez		X	Vivienda		X	

Descripción Edificación	#
Viviendas ocupadas	10
Viviendas desocupadas	6
Iglesias	1
Centro Comunal	0
Escuela	0
Kínder	0
Cesar	0

Vivienda /Negocios	0
Edificio 0Gubernamental	0
Otras (Casas en Construcción)	0
Total	17

**Levantamiento de Indicadores Socioeconómicos
Ejemplo de identificación de viviendas por comunidad**

Municipio de: San Agustín Copan

Código: _____

Comunidad: Las Peñas

N° Vivienda	Nombre de jefe de Familia	Ocupado	Desocupado	Edificio, publico Negocio/ Otro	Estado Vivienda		
					B	R	M
1	Yolani Contreras		x		x		
2	Antonio Peña		x		x		

Indicadores Socioeconómicos del Municipio de San Agustín, Copán

3	Santos Alonso Hernández	X		Vivienda			X
4	Juan Ángel Villeda	X		Vivienda		x	
5	José Alfredo Hernández	X		Vivienda			x
6	Oscar Humberto Hernández	X		Vivienda		X	
7	Santos Isabel Hernández	X		Vivienda		X	
8	Antonio Peña		x			X	
9	Ridel Amílcar Sánchez	X		Vivienda			x
10	Joel Bueso	X		Vivienda		X	
11	Joel Bueso		x				X
12	Amelia Castañeda		x				X
13	Orlando Lopez	X		Vivienda			X
	Orlando Lopez		x				X

14							
----	--	--	--	--	--	--	--

Resumen Las Peñas

Descripción Edificación	#
Viviendas ocupadas	8
Viviendas desocupadas	6
Iglesias	0
Centro Comunal	0
Escuela	0
Kínder	0
Cesar	0

Negocios	0
Edificio 0Gubernamental	0
Otras	0
Total	14

**Levantamiento de Indicadores Socioeconómicos
Ejemplo de identificación de viviendas por comunidad**

Municipio de: San Agustín Copan

Código: _____

Comunidad: Descansadero

N° Vivienda	Nombre de jefe de Familia	Ocupado	Desocupado	Edificio, publico Negocio/ Otro	Estado Vivienda		
					B	R	M
1	José Lopez		x		x		
2	Fredi fuentes		x				
3	Antonio Lopez		x				
4	Elvis Lopez		x				

Indicadores Socioeconómicos del Municipio de San Agustín, Copán

5	Juan José Gavarrete		x				
6	Tulia fuentes		x				
7	Tulia fuentes		x				
8	Ernesto Lopez	x		vivienda		x	
9	Joel López	x		vivienda		x	
10	Carmela Lopez	x		vivienda		x	
11	Samuel López		x			x	
12	Elder fajardo	x		vivienda		x	
13	José Abilio Hernández	x		vivienda		x	
14	María Hernández	x		vivienda		x	
15	Carlos Hernández	x		vivienda			x
16	Fredy Hernández	x		vivienda		x	
17	Rubén Hernández	x		vivienda		x	

Indicadores Socioeconómicos del Municipio de San Agustín, Copán

18	Rigoberto Hernández	x		vivienda		x	
19	Denis Hernández	x		vivienda		x	
20	Víctor Dubón	x		vivienda		x	
21	Guadalupe Hernández	x		vivienda			x
22	Juan Pablo Dubón	x		vivienda		x	
23	Yobany Dubón		x			x	
24	Omar Romero		x			x	
25	Pablo Dubón	x		vivienda		x	
26	Isabel Dubón	x		vivienda		x	
27	José Hernández	x		vivienda			x
28	Esperanza Hernández	x		vivienda		x	
29	Rosendo Hernández	x		vivienda			x
30	Luis Hernández	x		vivienda		x	
31	José Antonio Fajardo	x		Negocio o pulpería		x	
32	Gilberto García	x		Vivienda		x	
33	Andrés Acevedo	x		Vivienda		x	
34	Alberto García		x			x	
35	Orbelina Gavarrete	x		Vivienda		x	
36	Neftalí Lara	x		Vivienda		x	
37	Daniel Romero	x		Vivienda		x	
38	Selvin Romero		x			x	
39	José Romero	x		Vivienda		x	

Indicadores Socioeconómicos del Municipio de San Agustín, Copán

40	Isabel Romero	x		Vivienda		x	
41	Gregorio Sosa	x		Vivienda			x
42	José Alberto Hernández	x		Vivienda		x	
43	Saúl García	x		Vivienda			x
44	Rubio Aguilar	x		Vivienda		x	
45	Gavino García	x		Vivienda		x	
46	Carlos Humberto		x	Vivienda			x
47	Juan Pablo García	x		Vivienda		x	
48	Roberto Lopez		x	Vivienda		x	
49	Bertilio Romero	x		Vivienda		x	
50	Bertilio Romero		x			x	
51	Ovando Romero	x		Vivienda		x	
52	Rubio López		x				x
53	Rubio López		x				x
54	Rubio Lopez		x			x	
55	German Hernández	x		Vivienda			x
56	Geovany García	x		Vivienda		x	
57	Víctor Manuel García	x		Vivienda		x	
58	Vidal García	x		Vivienda		x	
59	Rafael Sosa	x		Vivienda			x
60	Rigoberto Henríquez	x		Vivienda		x	
61	Adolfo García	x		Vivienda			x
62	Marvin Garcia	x		Vivienda		x	

Indicadores Socioeconómicos del Municipio de San Agustín, Copán

63	Manuel Garcia	x		Vivienda		x	
64	Miguel Ángel Garcia	x		Vivienda		x	
65	Miguel Ángel García	x		Negocio o pulpería		x	
66	Dilcia Lopez	x		Negocio o pulpería	X		
67	Juan Gavarrete		x			x	
68	Zoila Gavarrete	x		vivienda		x	
69	Miguel Cruz	x		vivienda		x	
70	Neris Cruz	x		vivienda		x	
71	Ramón García		x			x	
72	Ramón García	x		vivienda		x	
73	José Villeda	x		vivienda		x	
74	Sofía Mejía	x		vivienda		x	
75	Vitalina Cruz		x		x		
76	Reina Cruz		x			x	
77	Longino Cruz	x		vivienda		x	
78	Osmin Paredes		x			x	
79	Melvin Paredes		x				x
80	Santiago Lopez	x		vivienda			x
81	Manuel Garcia		x			x	
82	Rafael Sosa		x				x
83	Fabian Mejía	x		vivienda		x	
84	Elías Contreras		x			x	

Resumen Descansadero

Descripción Edificación	#
	57
Viviendas ocupadas	
Viviendas desocupadas	27
Iglesias	0
Centro Comunal	0
Escuela	0
Kínder	0
Cesar	0
	0
Vivienda/ Negocios	
Edificio 0Gubernamental	0
Otras /casa en construcción	0
Total	89

**Levantamiento de Indicadores Socioeconómicos
Ejemplo de identificación de viviendas por comunidad**

Municipio de: San Agustín Copan

Código: _____

Comunidad: Debajados

N° Vivienda	Nombre de jefe de Familia	Ocupado	Desocupado	Edificio, publico Negocio/ Otro	Estado Vivienda		
					B	R	M
1	Humberto Arita	x		vivienda	x		
2	Erick Abel Arita	x		vivienda		x	
3	Humberto Arita		x				x
4	Cecilia Arita	x		vivienda			x
5	Cecilia Arita		x				x
6	Juan Ángel Ulloa	x		vivienda			x
	Lucia Reyes		x				x

Indicadores Socioeconómicos del Municipio de San Agustín, Copán

7						
8	Héctor Garcia		x			x
9	Jose Leonardo Garcia	x		vivienda		x
10	Jose Rene Mejía			construcción		x
11	María Guillermina Acevedo	x		vivienda		x
12	Rosa Delia Rivas	x		vivienda		x
13	Escuela			Escuela		x
14	Iglesia			Iglesia		x
15	Celso Mejía	x		vivienda		x
16	Juan Ángel Pérez	x		vivienda		x
17	Estolfo Villeda	x		Vivienda		x
18	Gregorio Villeda	x		Vivienda		x
19	Juana Villeda	x		Vivienda		x
20	Amalia Garcia	x		Vivienda		x
21	Elvia Garcia	x		Vivienda		x
22	Jose Erasmo Perez			Construcción		x

23	Wilmer Cruz	x		Vivienda			x
24	Andrés Cruz	x		Vivienda			x
25	Miguel Perez	x		Vivienda			x
26	Manuel Perez	x		Vivienda			x
27	Juan Raúl Villeda	x		Vivienda			x
28	Erasmus Escalón	x		Vivienda			x
29	Geovany Villeda	x		Vivienda		x	
30	Ermelinda Contreras	x		Vivienda			x
31	Juan Ramón Villeda	x		Vivienda			x
32	Marvin Geovany Perez	x		Vivienda		x	
33	Jose Antonio Perez	x		Vivienda		x	

Resumen Debajados

Descripción Edificación	#
	25
Viviendas ocupadas	
Viviendas desocupadas	4
Iglesias	1
Centro Comunal	0

Escuela	1
Kínder	0
Cesar	0
Vivienda/ Negocios	0
Edificio 0Gubernamental	0
Otras /casa en construcción/galera	2
Total	33

**Levantamiento de Indicadores Socioeconómicos
Ejemplo de identificación de viviendas por comunidad**

Municipio de: San Agustín Copan

Código: _____

Barrio: Guatalones

N° Vivienda	Nombre de jefe de Familia	Ocupado	Desocupado	Edificio, publico Negocio/ Otro	Estado Vivienda		
					B	R	M
1			X	vivienda			
2	Naun Hernández	x		vivienda		X	
3			X	vivienda			

Indicadores Socioeconómicos del Municipio de San Agustín, Copán

4	Jose Israel Arita		X	vivienda			X
5	Veto salvador	X		vivienda		X	
6	Nolberto salvador	X		vivienda		X	
7	Abel Gavarrete	x		vivienda			X
8				vivienda			
9	María de los ángeles	X		vivienda		X	
10	Pablo salvador	X		vivienda			X
11	Marta rosa Gavarrete	X		vivienda			X
12	Jose santos muños	X		vivienda			X
13	Marisol almazan	X		vivienda			X
14	Consuelo López	X		vivienda		X	

Indicadores Socioeconómicos del Municipio de San Agustín, Copán

15	Jose Faustino Arita	X		vivienda			X
16	Escuela			Escuela		X	
17	María del Carmen	X		vivienda		X	
18	Blanca Mejía Villanueva	X		vivienda		X	
19	Rosa López	X		vivienda			X
20	María Tulia Salvador	X		vivienda		X	
21	Moisés Rodríguez	X		vivienda			X
22	María Tulia salvador	X		vivienda			X
23	Alex Osmin Gavarrete	X		vivienda		X	
24			x	vivienda			
25	Victorina Sosa	X		vivienda			X

Resumen

Descripción Edificación	#
Viviendas ocupadas	19
Viviendas desocupadas	4
Iglesias	0

Centro Comunal	0
Escuela	1
Kínder	0
Cesar	0
Vivienda/ Negocios	0
Edificio 0Gubernamental	0
Otras /casa en construcción	0
Total	24

Anexo #3

Croquis de Barrios

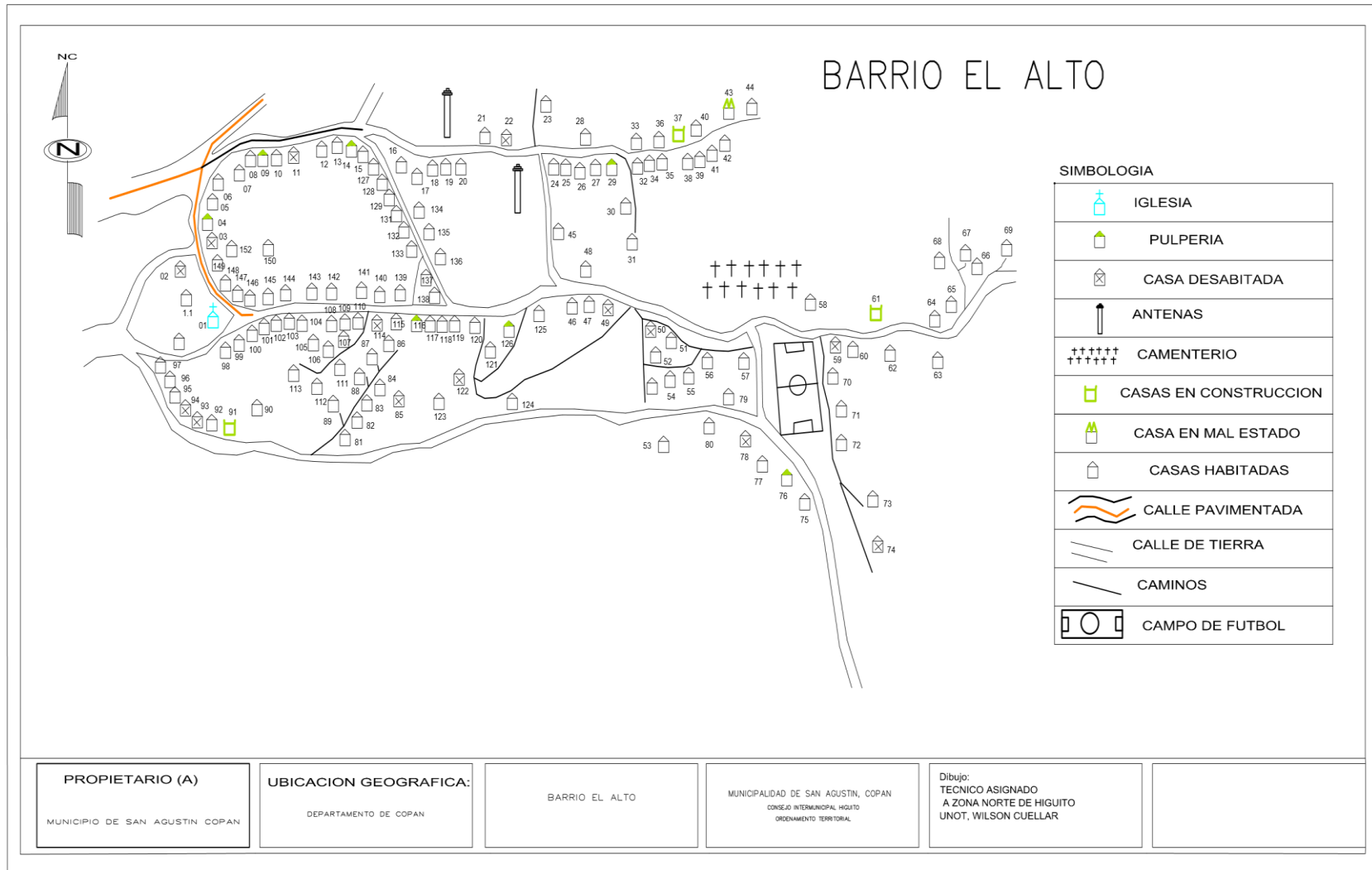


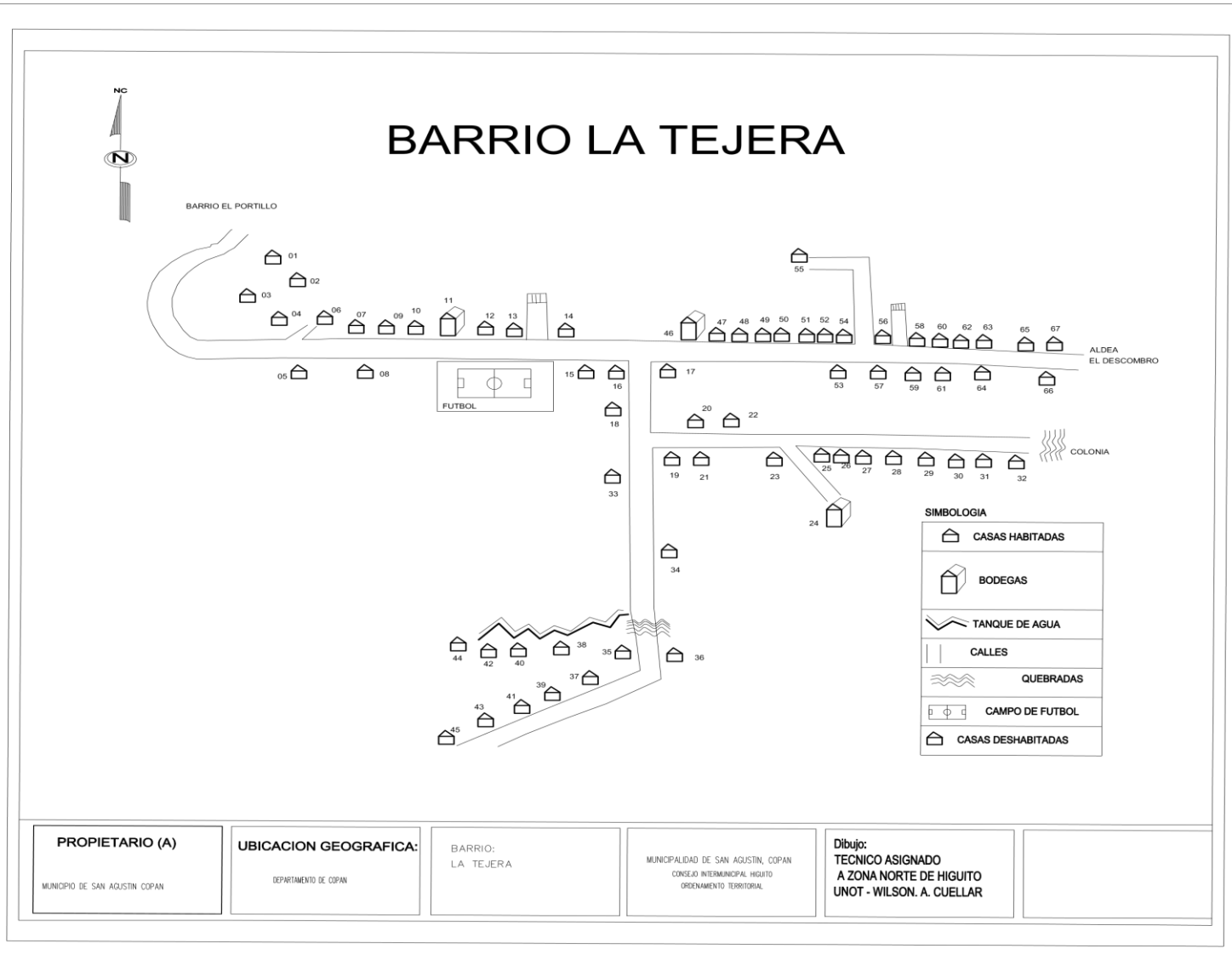


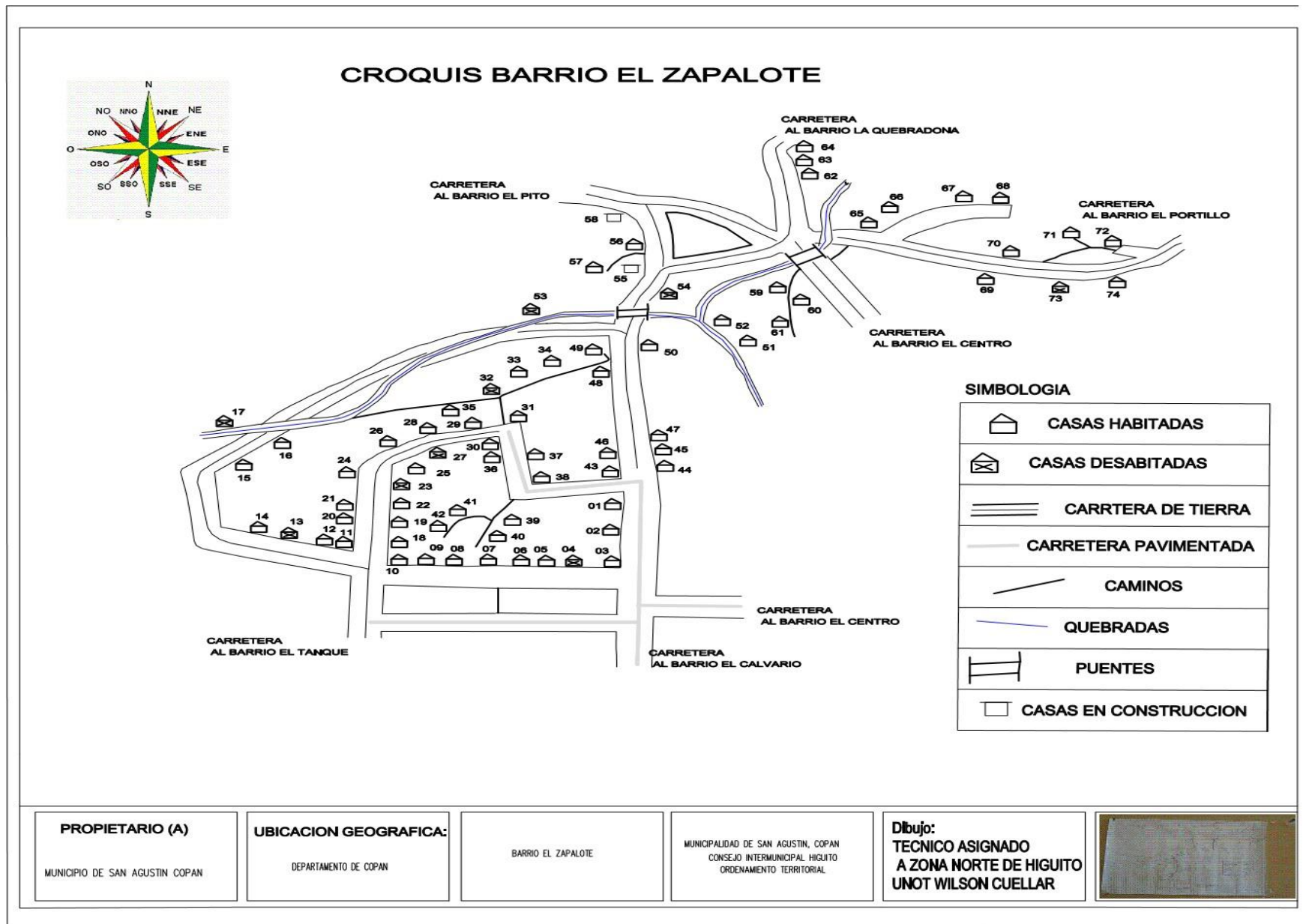
Indicadores Socioeconómicos del Municipio de San Agustín, Copán



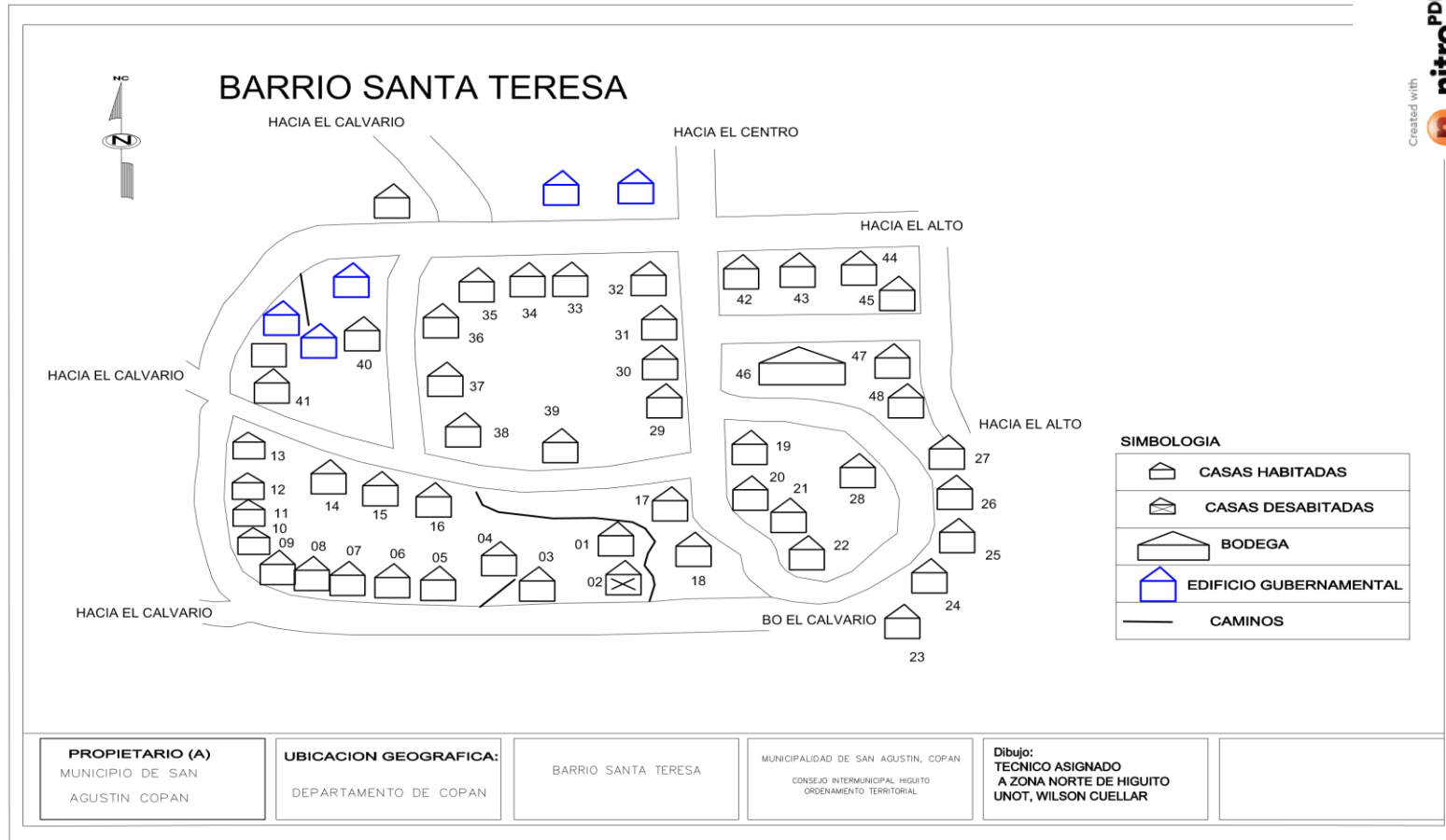
Indicadores Socioeconómicos del Municipio de San Agustín, Copán

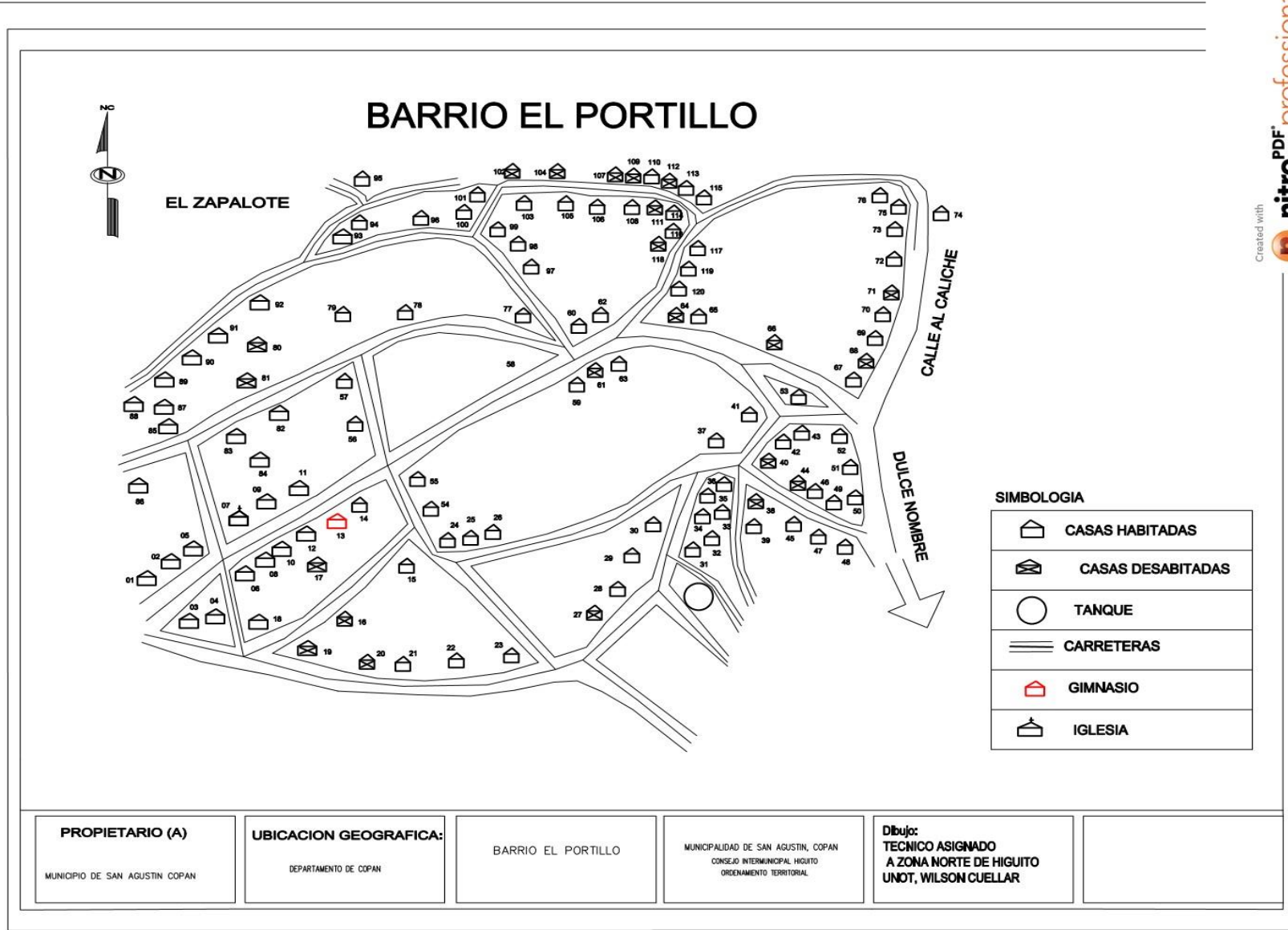




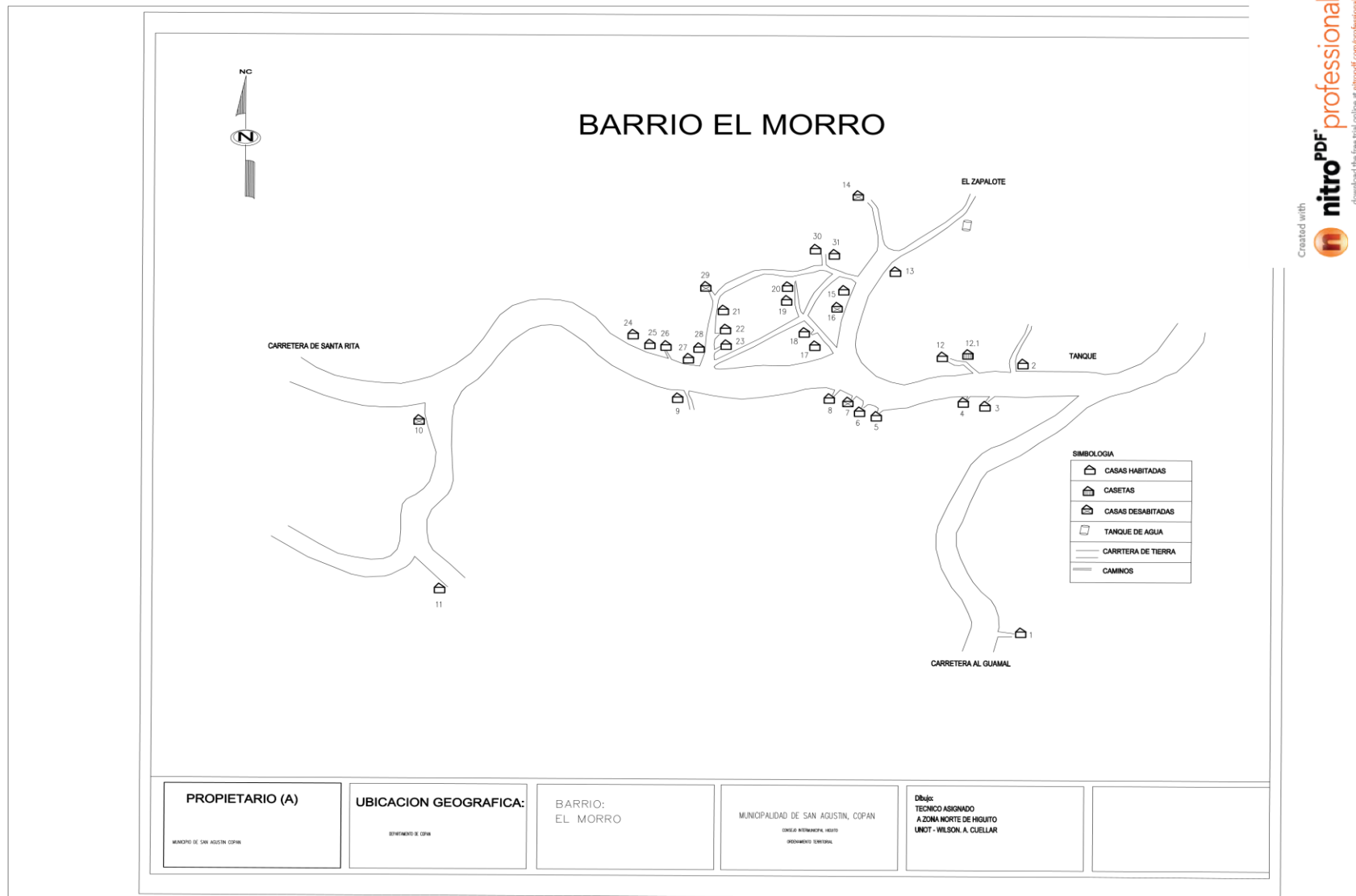


Indicadores Socioeconómicos del Municipio de San Agustín, Copán

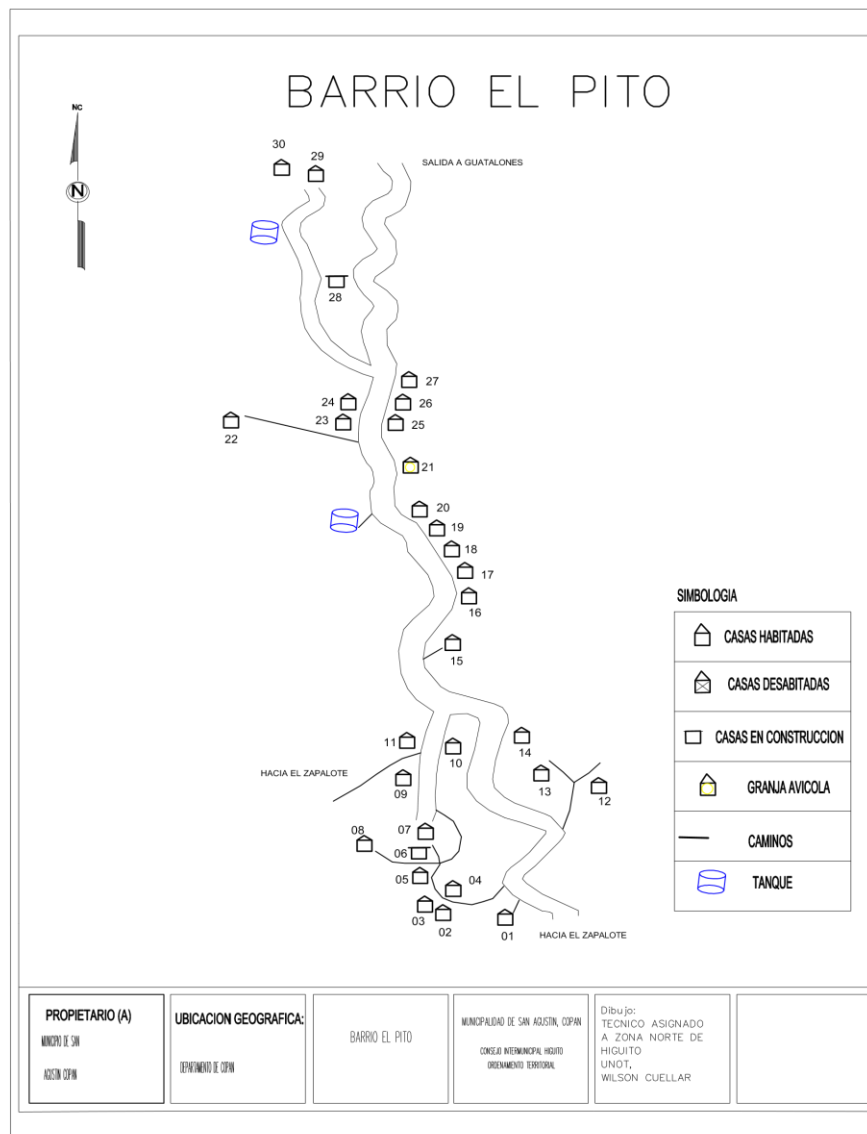




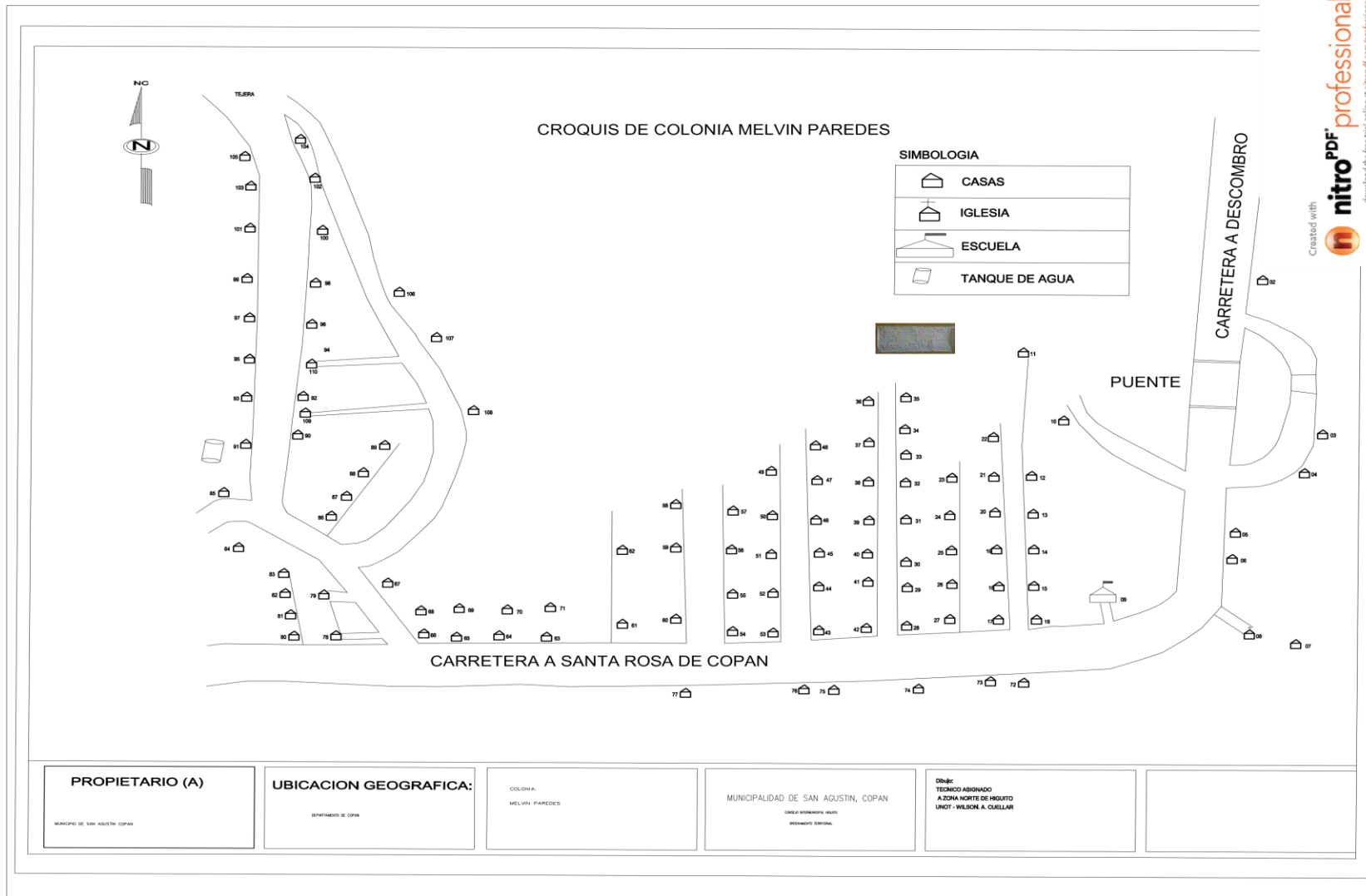
Indicadores Socioeconómicos del Municipio de San Agustín, Copán




Indicadores Socioeconómicos del Municipio de San Agustín, Copán



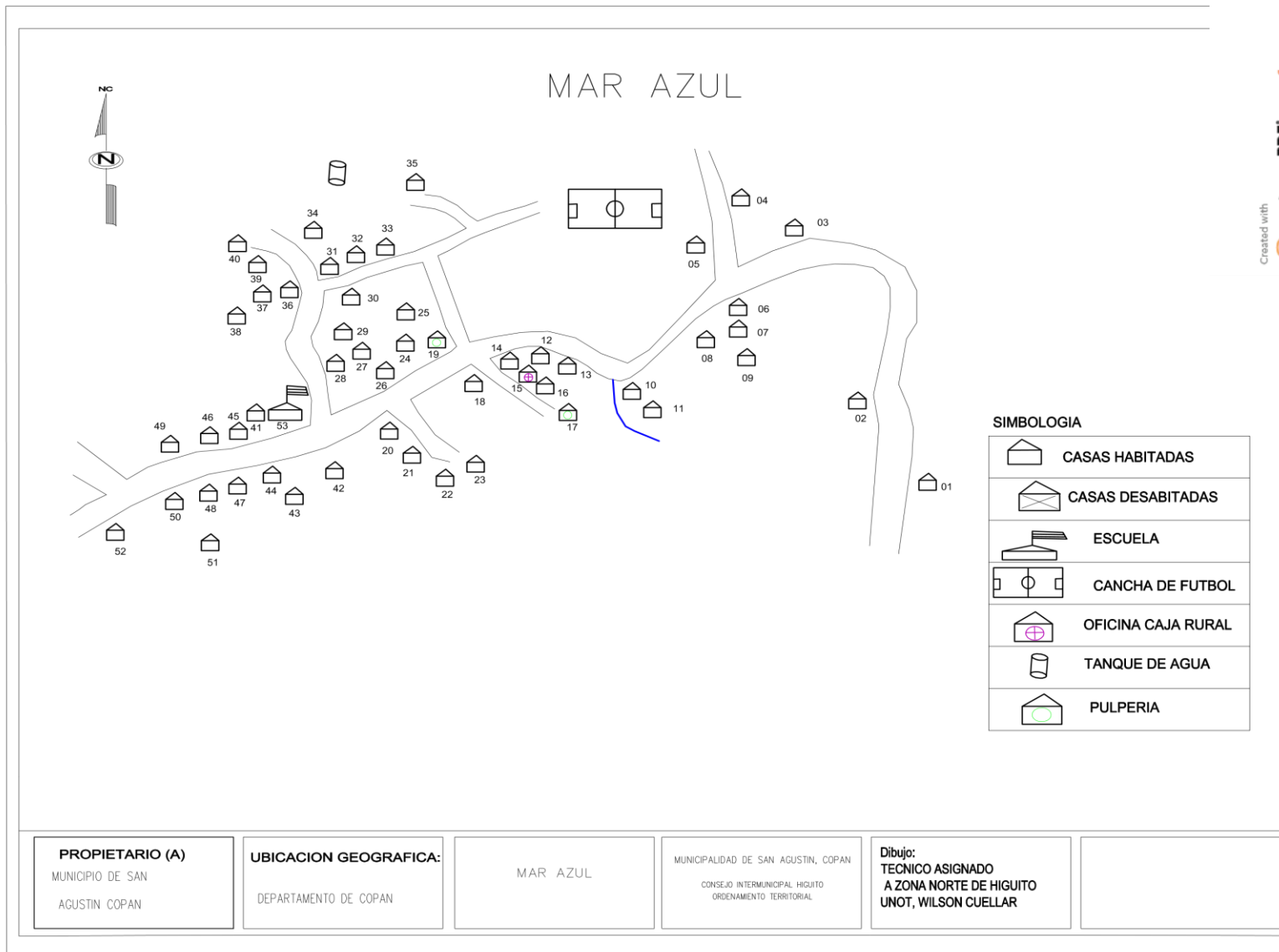
Croquis de Colonia



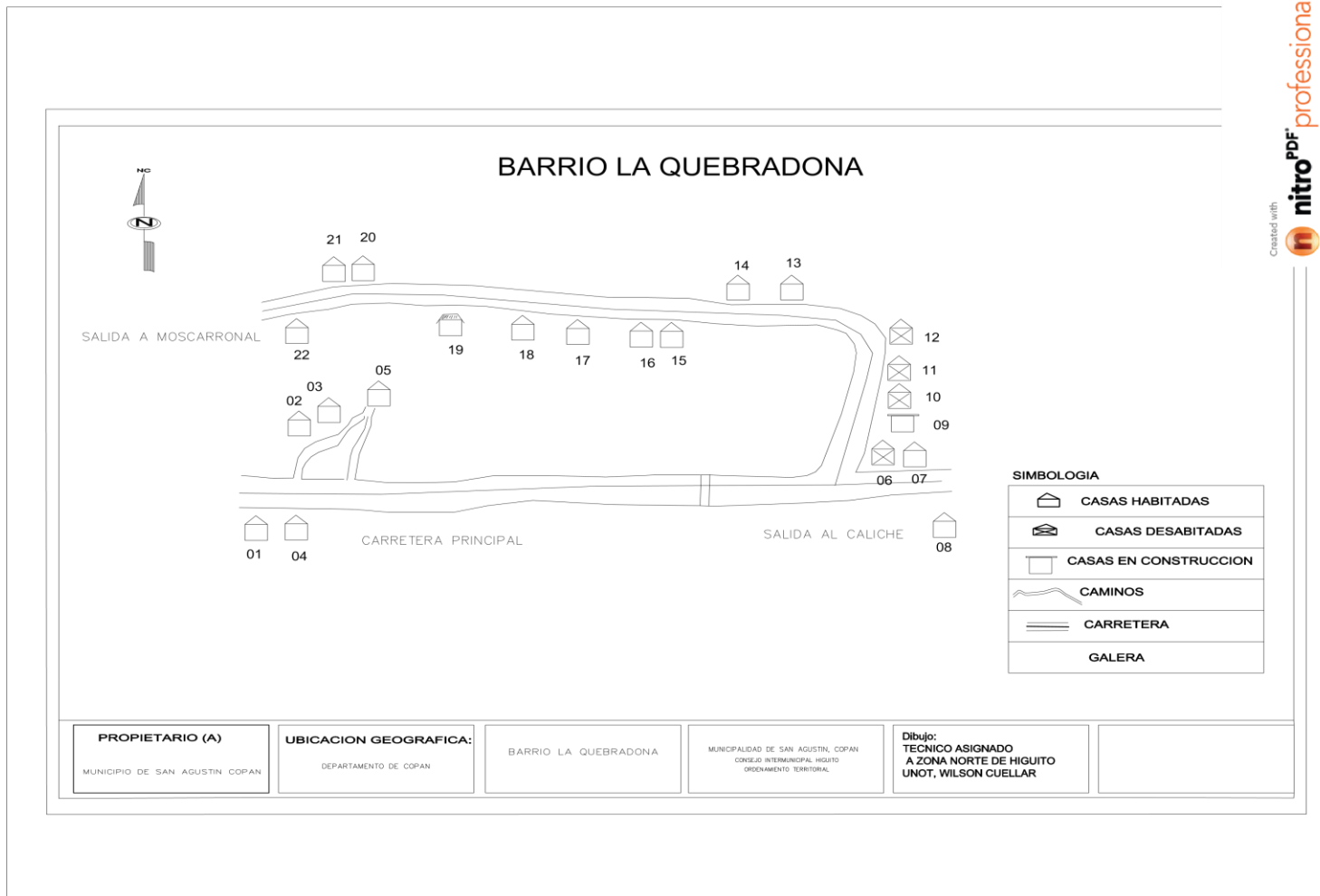
Croquis de Aldeas



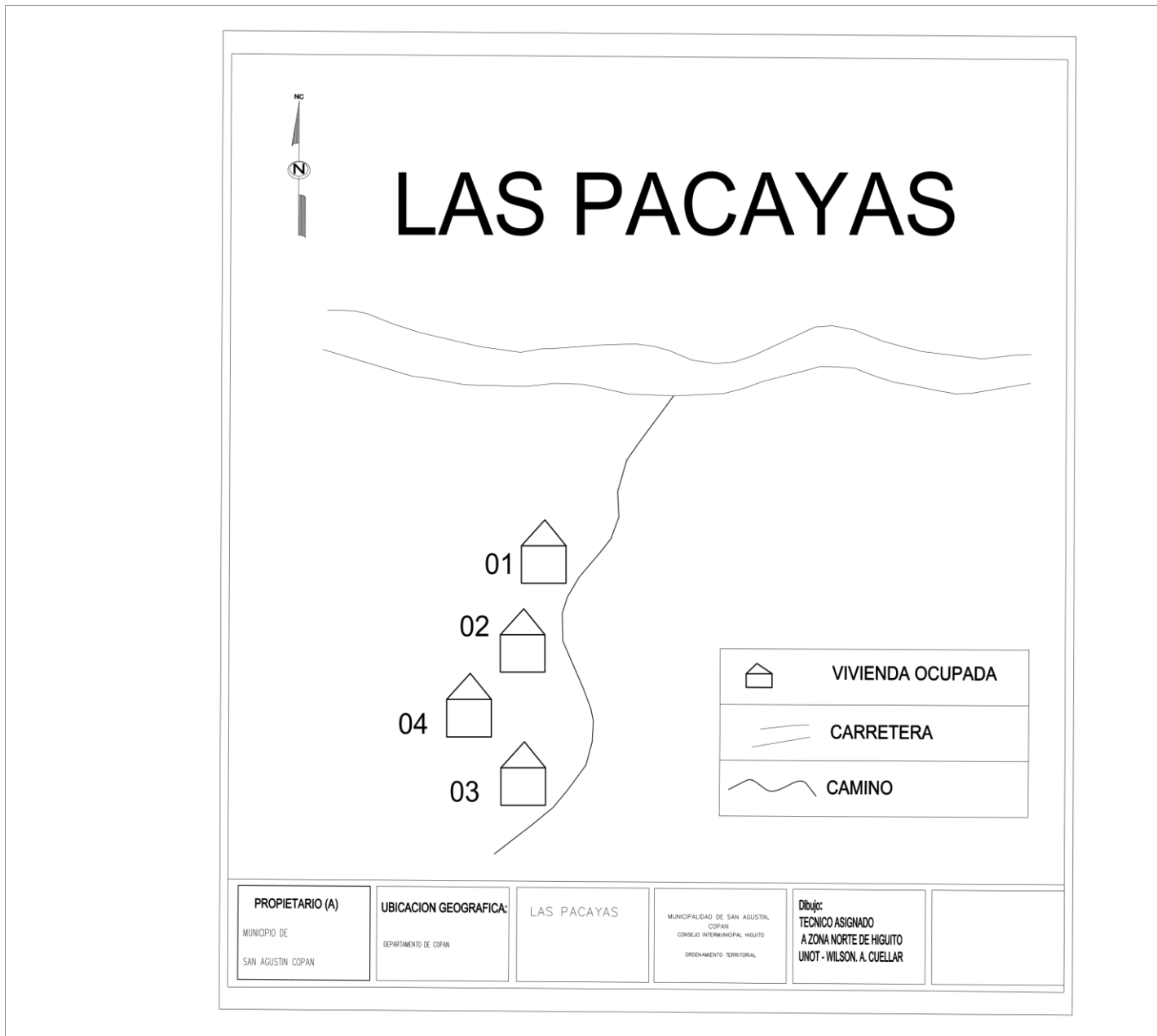
Indicadores Socioeconómicos del Municipio de San Agustín, Copán



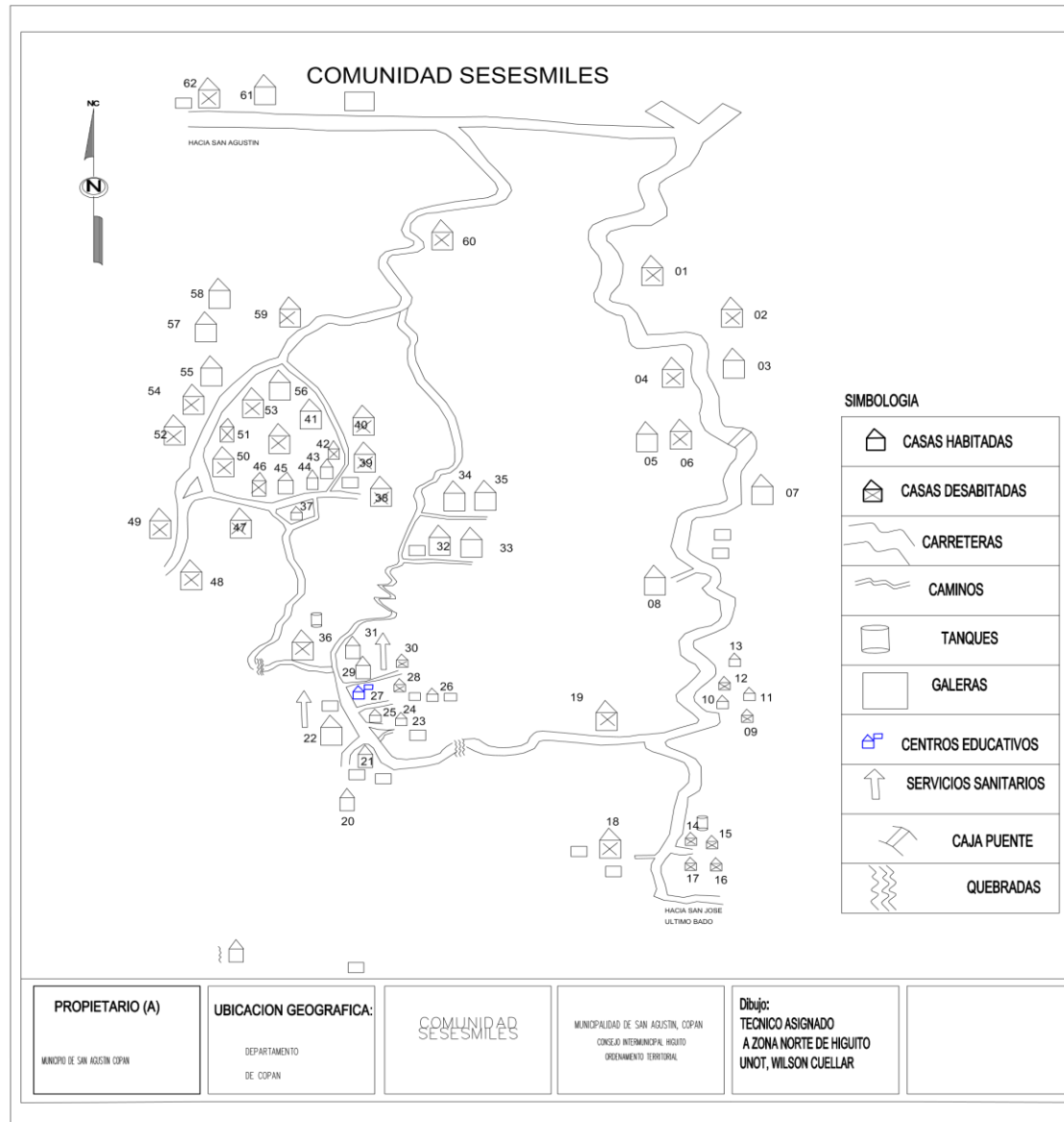
Croquis de Caserios

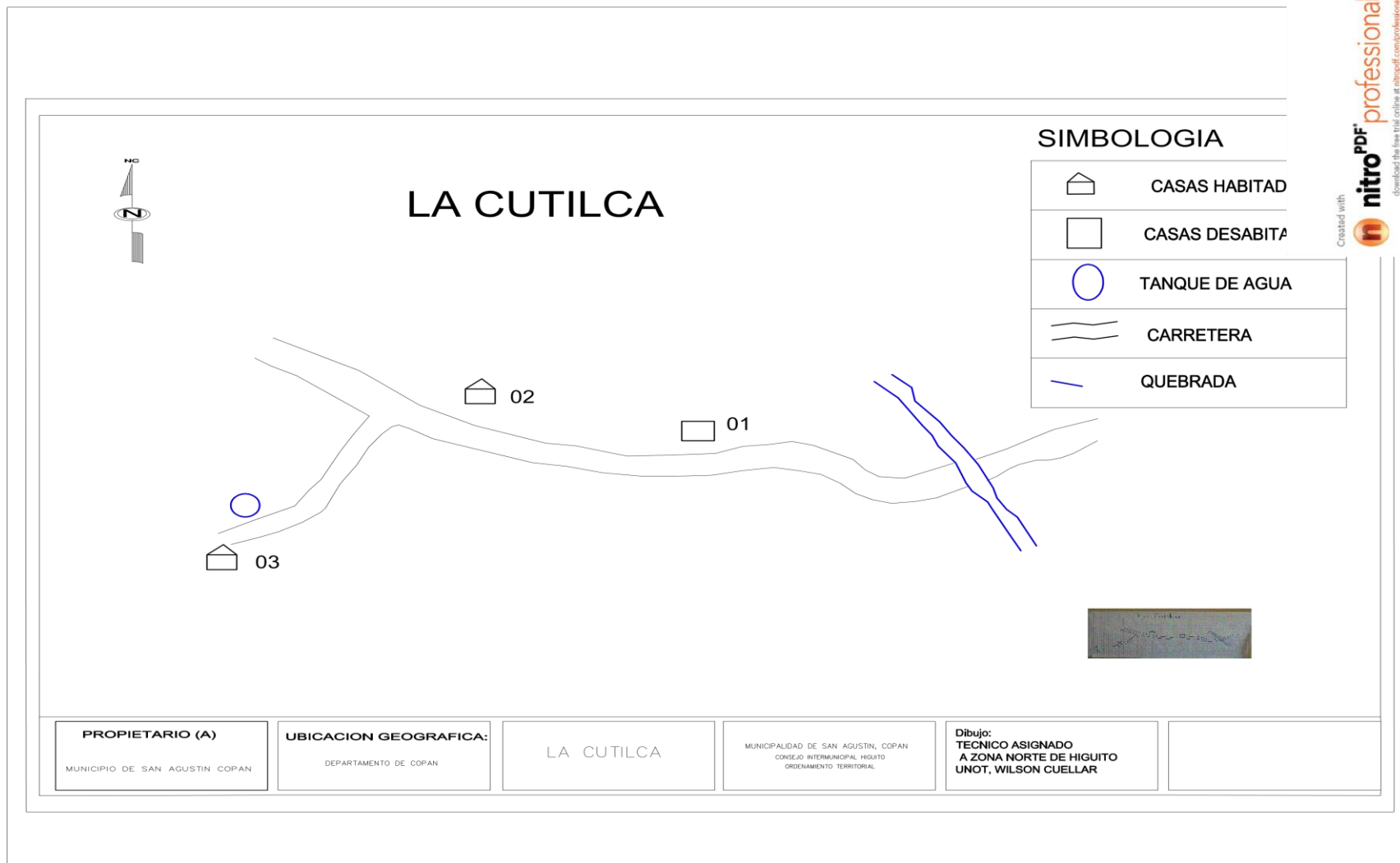


Created with
 nitro PDF professional
download the free trial online at <http://www.nitropdf.com/professional>

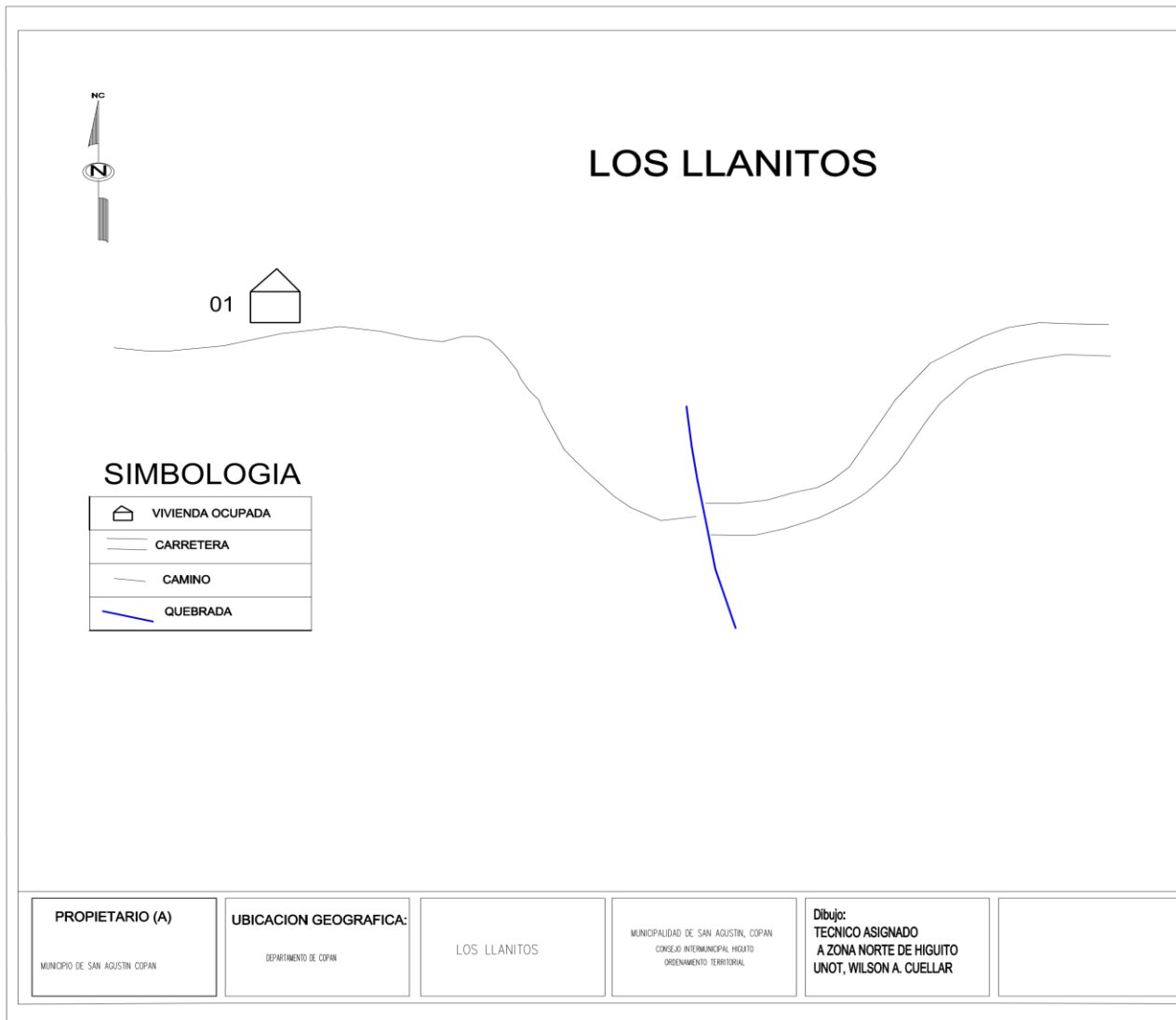


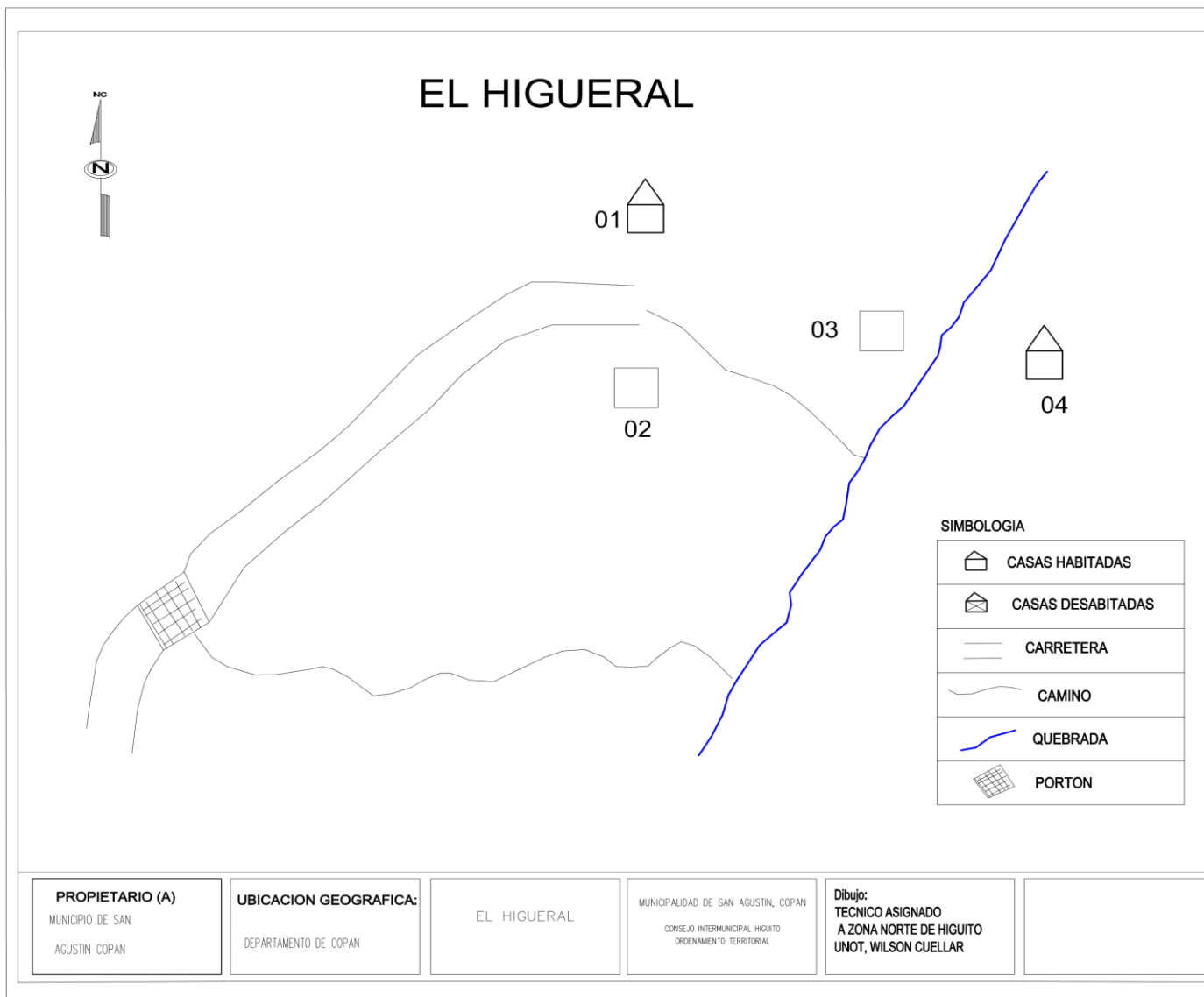
Indicadores Socioeconómicos del Municipio de San Agustín, Copán

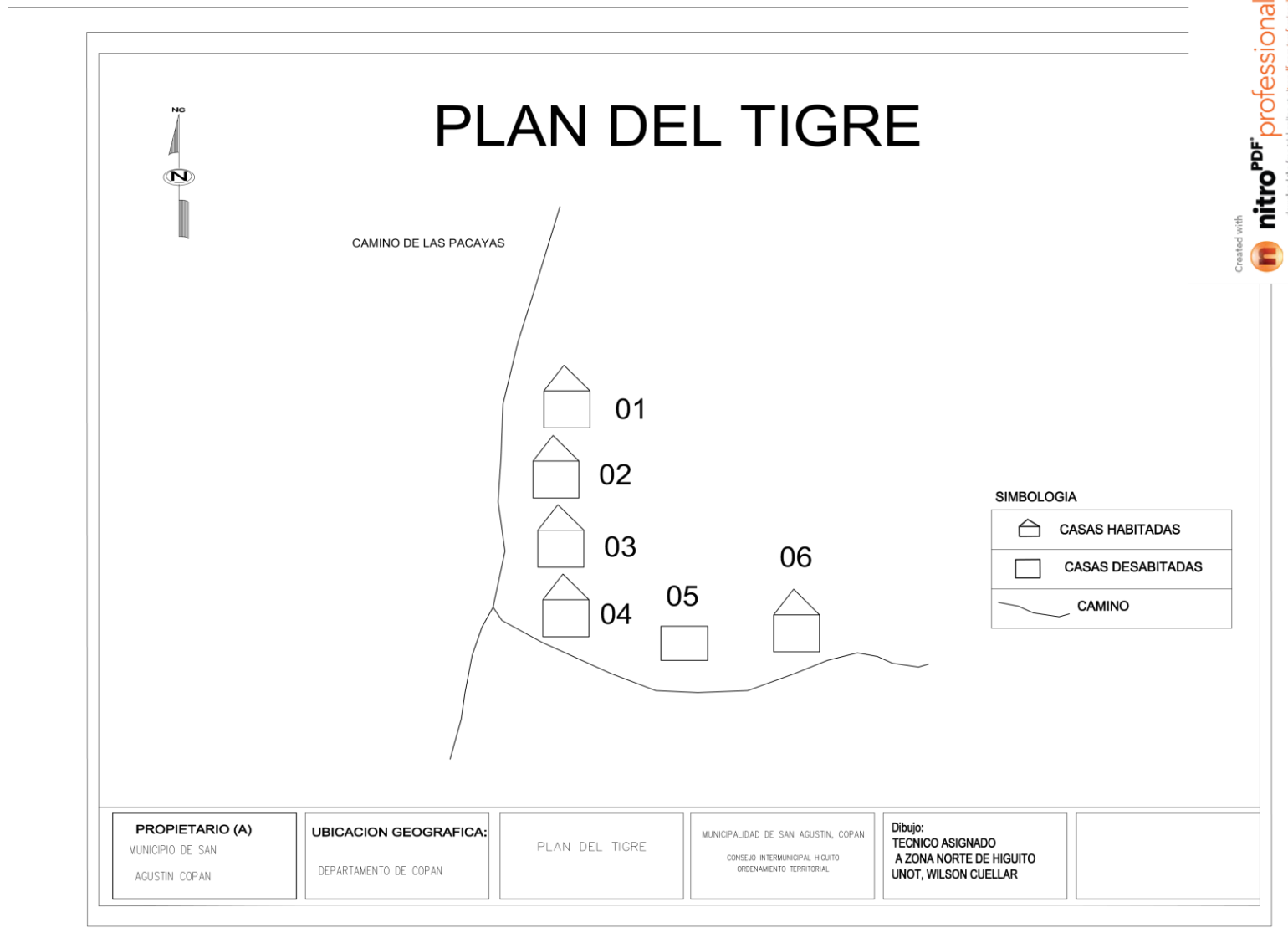




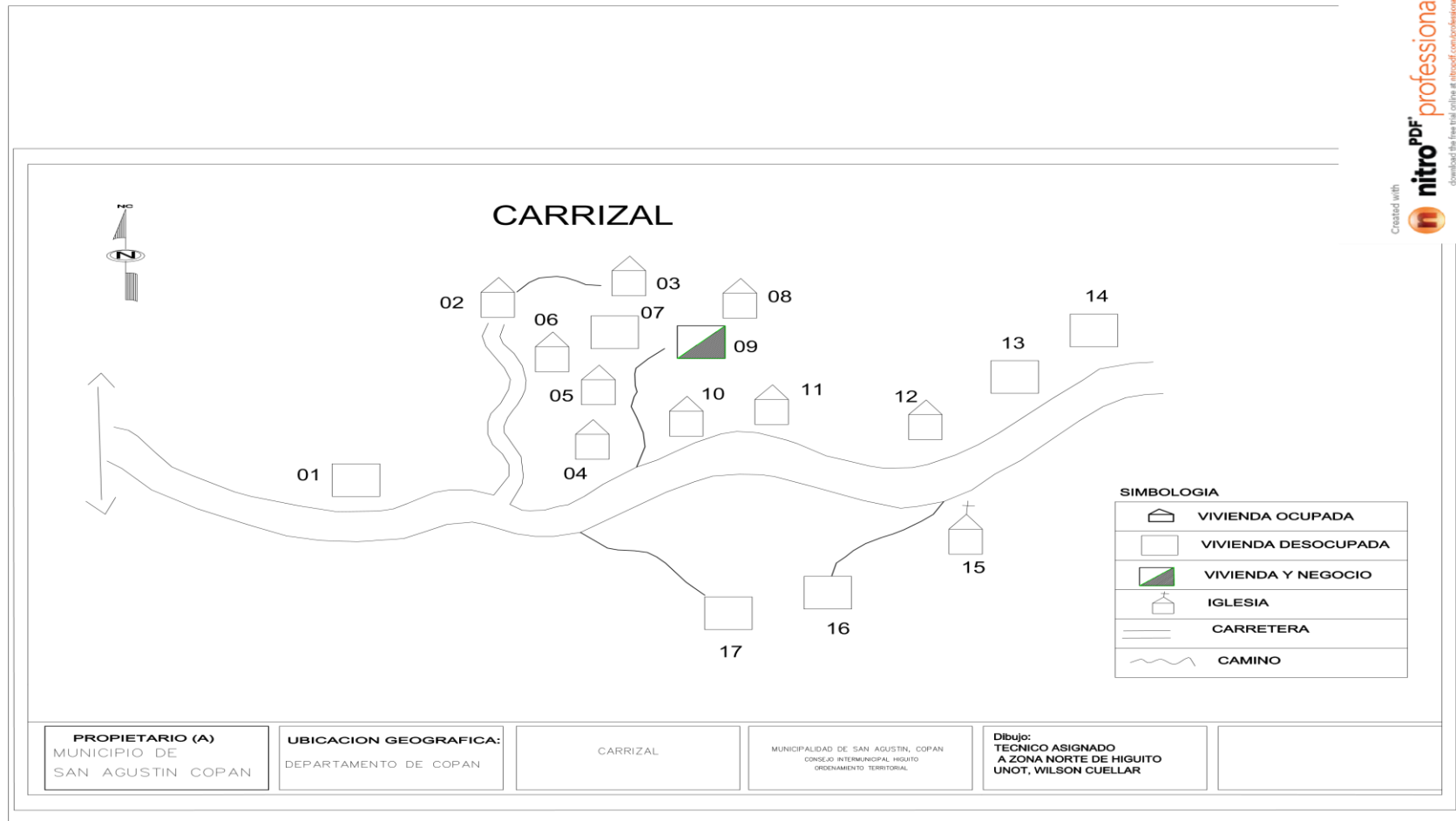
Created with
 nitro PDF professional
 download the free trial online at nitropdf.com/professional



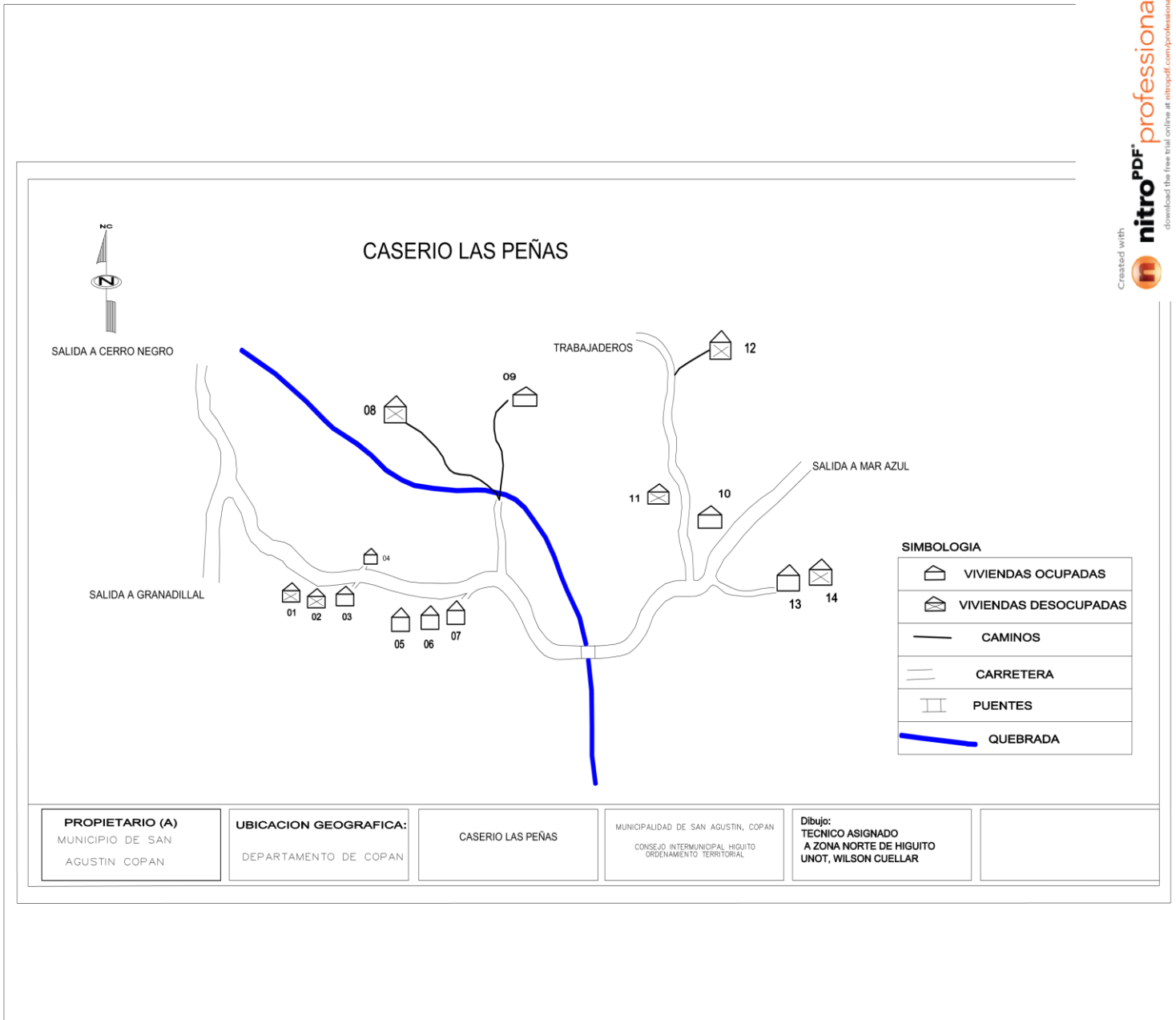




Indicadores Socioeconómicos del Municipio de San Agustín, Copán

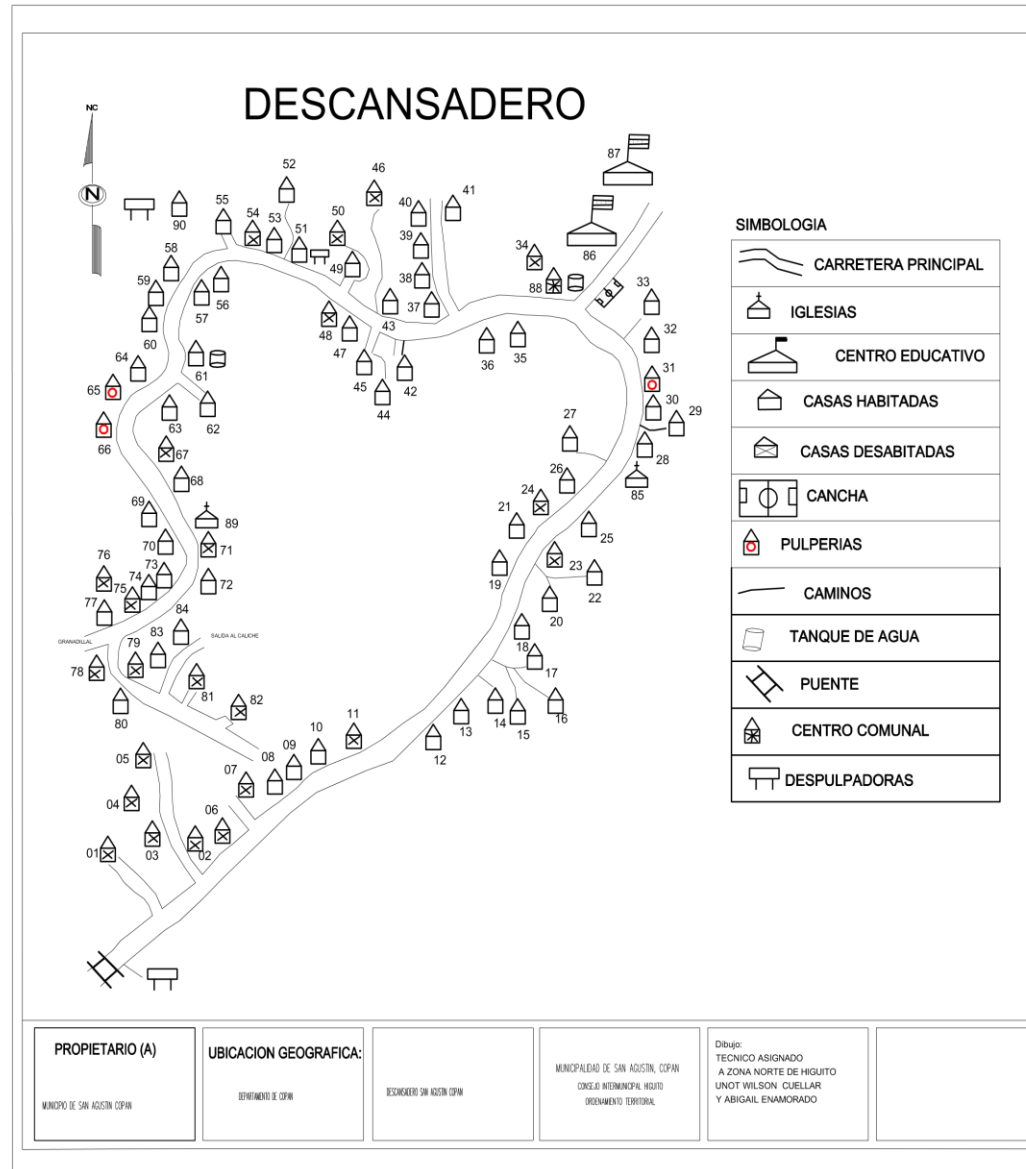


Indicadores Socioeconómicos del Municipio de San Agustín, Copán

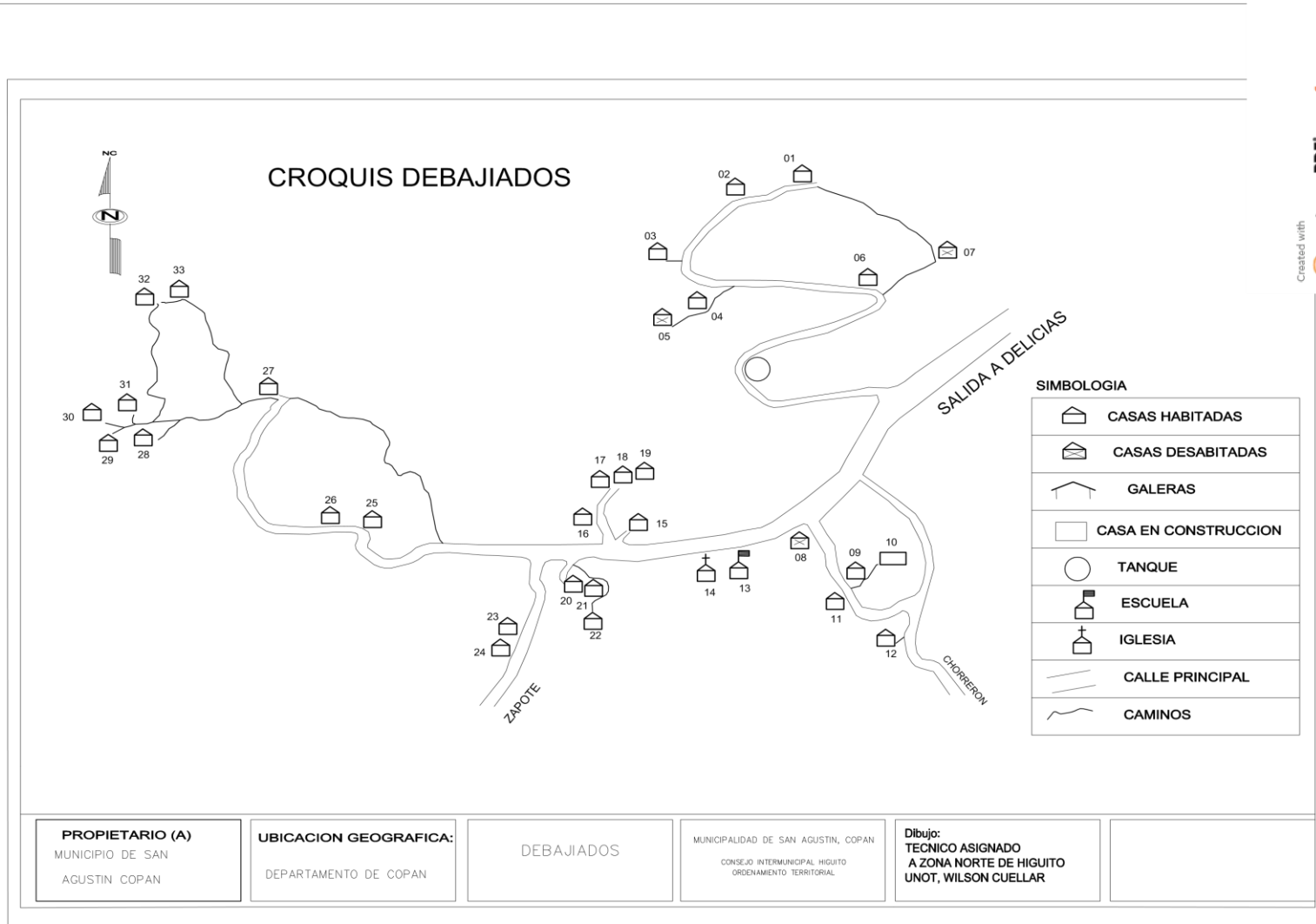


Created with **nitroPDF professional**
 download the free trial online at nitropdf.com/professional

Indicadores Socioeconómicos del Municipio de San Agustín, Copán



Indicadores Socioeconómicos del Municipio de San Agustín, Copán



Anexo #4

Frecuencias e Indicadores

Adjunto en Archivo