

**Consejo Intermunicipal Higuito  
Municipalidad de Corquín, Copán**

**Estudio Socioeconómico e Indicadores de Línea Base  
del Municipio de Corquín, Copán  
(En el marco de los ODS)**

**Levantados y preparados  
Con el apoyo técnico del  
Consejo Intermunicipal Higuito**

**Corquín, Copán, Abril del 2016  
Honduras, Centro América**

**Listado de personas involucradas en el levantamiento de indicadores de línea de base del municipio de Corquín, Copán:**

Alcalde Municipal	Ricardo Fuentes
Diseño:	Jorge Armando Cáliz Hernández
Coordinación, análisis y asesor principal	Wilson Alberto López
Redacción	Edwin Alexi Zerón Solórzano
Supervisión	Danilo Mejía
Keyla Nohemy Romero Romero	Facilitador
Ledvin Omar López	Facilitador
Irma Elizabeth Santos	Técnica de lá UTM
Mirian Oneyda Mejía	Asistente de lá UTM
Bety Yolanda Portillo	Técnica de lá OMM

**Técnicos facilitadores participantes en el levantamiento**

Sandra Jaqueline Mejía  
Daysi Lorena Reyes  
Juan José Lemus  
Oscar Abraham Velásquez Alvarado  
Alejandra Xiomara Pineda  
Marvin Onan Domínguez  
Sara Isabel Calidonio  
Ana Cecilia Lemus  
Vilma Suany Peña  
Elder Darío Gómez  
Claudia Jacqueline Romero Peña  
Karla Dinora Espinoza Larios  
Nery Suyapa López  
Isaura Orellana López  
Ledvin Omar López  
Keyla Nohemy Romero Romero  
José Arturo Pérez  
Blanca Marlen Gómez  
Gladys Amanda Peña  
Karla Marely Romero

# CONTENIDO

## Presentación

## Introducción

## Resumen ejecutivo

### I. Marco de Referencia

- 1.1 Antecedentes y justificación del proceso
- 1.2 Metodología aplicada

### II. Contexto biofísico y socioeconómico

- 2.1 Antecedentes históricos del municipio
- 2.2 Ubicación geográfica
- 2.3 Características físicas
- 2.4 Características biológicas
- 2.5 Características sociales

### III. Infraestructura Básica

- 3.1 Vial
- 3.2 Electricidad
- 3.3 Telefonía y Correos
- 3.4 Social
- 3.5 Salud
- 3.6 Educativa
- 3.7 Productiva

### IV. Institucionalidad e Inversión para el Desarrollo

- 4.1 Desempeño Municipal
- 4.2 Presencia Institucional en el Municipio
- 4.3 Sociedad Civil
- 4.4 Inversión Social

### V. Análisis de los Principales Indicadores Socioeconómicos

- 5.1 Población
- 5.2 Salud
- 5.3 Servicios Básicos
- 5.4 Vivienda
- 5.5 Educación
- 5.6 Igualdad entre los Sexos a nivel educativo

- 5.7 Economía
- 5.8 Participación

## **VI. Principales conclusiones (en el marco de los ODS, Plan de Nación y Visión de País)**

- 6.1 A nivel de ingresos y seguridad alimentaria
- 6.2 A nivel de educación y fuerza de trabajo emergente
- 6.3 A nivel de igualdad de género
- 6.4 A nivel de salud
- 6.5 A nivel de agua y saneamiento
- 6.6 A nivel de viviendas

## **Bibliografía**

## **Anexos**

1. Matriz de indicadores obtenidos en el marco de los ODS
2. Comunidades, distancias a la cabecera, tipo de acceso terrestre y su estado
3. Infraestructura vial y salud existente por comunidad
4. Infraestructura básica social existente por comunidad
5. Infraestructura básica en educación existente por comunidad
6. Infraestructura básica productiva y gubernamental existente por comunidad
7. Centros educativos y alumnos de preescolar existentes por comunidad
8. Centros educativos y alumnos de primaria existentes por comunidad
9. Centros de alfabetización y alumnos, existentes por comunidad
10. Principales rubros productivos y sus rendimientos por comunidad
11. Estructura organizativa de la municipalidad de Corquín
12. Principales indicadores de desempeño municipal
13. Tipo de asistencia requerida por unidad organizacional de la municipalidad
14. Presencia institucional por cada comunidad
15. Existencia de organizaciones de la sociedad civil por comunidad
16. Población y vivienda por cabecera, aldeas y caseríos
17. Profesión u oficio de la población en edad de trabajar
18. Ocupación actual de la población en edad de trabajar
19. Frecuencia simple de la boleta levantada.
20. Listado de jefes de familia por comunidad
14. Croquis censales por comunidad

## **Presentación**

La municipalidad de Corquín, Copán, pone a disposición de la población del municipio el estudio socioeconómico de línea de base, datos levantados con cierre Diciembre 2015 y comparativo con datos del estudio levantado en el año 2006, estudio que servirá de consulta a los representantes de organizaciones no gubernamentales, organizaciones privadas de desarrollo, instituciones públicas y proyectos, la formulación de políticas, estrategias, planes, programas, proyectos, e investigaciones específicas orientadas a contribuir al desarrollo de la población del municipio.

El estudio ha sido levantado a nivel censal con la participación de un equipo de facilitadores municipales, quienes coordinaron con algunos líderes/as de las comunidades para que les orientaran con los límites territoriales de la comunidad censada, la supervisión del proceso fue realizada por la coordinación del equipo técnico facilitador y por la Mancomunidad Consejo Intermunicipal Higuito, siguiendo una metodología basada en principios generalmente aceptados con relación a este tipo de trabajos, pero con la variante que se apoya en la participación social comunitaria.

La realización de este estudio implicó la concertación entre la Corporación Municipal y la Mancomunidad Consejo Intermunicipal Higuito, lo cual conllevó la contratación e inducción de 23 facilitadores, bajo la coordinación de la Unidad Técnica Municipal (UTM), el equipo fue responsable de la labor de capacitación, supervisión, corrección, codificación, digitación de las boletas, conformación de la base de datos y la preparación de los indicadores, cuadros de salida y recolección de información secundaria.

La base de datos digitalizada del estudio queda en la municipalidad a disposición del público, bajo la responsabilidad de la UTM, que ha sido capacitada para este fin y coordinó el proceso a nivel de campo, involucrándose, además, en la codificación y tabulación de la información; la misma es un instrumento valioso para brindar información a detalle para consideración de los usuarios interesados, sea esta por comunidad: colonia, barrio, aldea o caserío.

Queremos brindar nuestro mayor agradecimiento a los líderes/as comunitarios por el apoyo brindado a los facilitadores en el levantamiento de campo de la información para la realización de este trabajo, así como los importantes aportes técnicos del equipo de profesionales facilitadores que supervisaron el levantamiento de datos, digitalización, procesamiento, análisis e interpretación de resultados.

Hacemos extensivo nuestro agradecimiento en forma especial al Consejo Intermunicipal Higuito por el apoyo técnico brindado en la elaboración de este estudio que sin lugar a dudas será un instrumento valioso en el proceso de desarrollo de nuestro municipio.

**Ricardo Fuentes**  
**Alcalde Municipal de Corquín, Copán**  
**Abril del 2016**

## Introducción

La actualización de este estudio de línea de base corresponde a una decisión propia de la municipalidad de Corquín, Copán utilizando la normativa de Fortalecimiento de Capacidades Locales (FOCAL) diseñada en el 2006 por la Agencia de Cooperación Internacional del Japón (JICA) y demostrada su funcionalidad en su primer pilotaje realizado en los municipios socios de la Mancomunidad Consejo Intermunicipal Higuito incluyendo Corquín. Normativa que actualmente es implementada en los procesos de planificación por la Secretaria de Derechos Humanos, Justicia, Gobernación y Descentralización (SDHGD), en el marco de los Objetivos de Desarrollo Sostenible (ODS), Plan de Nación y Visión de País.

El presente documento contiene los datos cuantitativos y el análisis cualitativo de los indicadores socioeconómicos levantados a nivel censal, con participación de un equipo de facilitadores y apoyo social, en el municipio de Corquín; datos levantados durante los meses de marzo de 2014 a diciembre de 2015, y que representan la base para, en lo sucesivo, medir y comparar los avances en materia de desarrollo en cuanto a estos indicadores.

El contenido de este documento incluye una introducción, el resumen ejecutivo y seis capítulos; el primero trata sobre el marco de referencia que incorpora la justificación y la metodología utilizada en el proceso de construcción de los indicadores; el segundo, desarrolla el contexto biofísico y socioeconómico, que incluye los antecedentes históricos del municipio, su ubicación geográfica y la caracterización del municipio a nivel físico, biológico y social.

El capítulo tercero describe en síntesis la infraestructura básica existente en el municipio en cuanto a los aspectos viales, salud, educativa, productiva e infraestructura social, con el propósito de tener una idea general de las disponibilidades existentes en este campo, y por ende de las carencias o deficiencias que repercuten en la cobertura de los sectores analizados.

El capítulo cuarto corresponde a un breve análisis sobre la institucionalidad existente y la inversión para el desarrollo, tomando en consideración la situación del desempeño de la municipalidad, la presencia institucional en el municipio, el nivel de organización de la sociedad civil y la inversión social ejecutada en el municipio durante el 2015.

Dentro del capítulo quinto se analiza los principales indicadores socioeconómicos recolectados censalmente, en las variables de población, salud, servicios básicos, vivienda, educación, igualdad entre los sexos a nivel educativo, economía, participación social y ciudadana, los cuales representan el conjunto de indicadores bases para medir los avances en desarrollo.

En el capítulo sexto se resume las principales conclusiones de los resultados del trabajo censal que muestra la actual situación del municipio a la luz de los ODS, Plan de Nación y Visión de País, finalmente se agregan como anexos los cuadros que muestran la presencia institucional, la existencia de organizaciones de la sociedad civil, inversión social realizadas durante el 2015, infraestructura básica y viviendas existentes, la frecuencia simple del censo y la matriz de los principales indicadores en el marco de los ODS, Plan de Nación y Visión de País.

Finalmente, los miembros de la Corporación Municipal de Corquín expresamos nuestro convencimiento de que el presente estudio es un instrumento valioso para proponer y medir hacia el futuro el desarrollo de nuestro municipio.

### **Resumen ejecutivo:**

- El Municipio de Corquín cuenta con una población de 13,885 habitantes, distribuidos 12 barrios y 1 Colonia de la cabecera municipal, 8 aldeas y 73 caseríos.
- Del total, 7120 son mujeres y 6765 hombres. Existe un promedio de 4.15 personas por vivienda y una densidad poblacional es de 99.1 habitantes por Km<sup>2</sup>.
- La población menor o igual a 18 años es 6,166 44.4% del total, lo que muestra una población relativamente joven que en los próximos años estará demandando por nuevas fuentes de trabajo y nuevos servicios públicos, entre otros aspectos.
- La natalidad para el año 2014 fue de 263 niños, lo que significa una tasa de natalidad de 26.3 por cada mil habitantes.
- Existen 805 madres solteras en 20.4% de las viviendas, hay que considerar que en aproximadamente el 15.7% de las viviendas viven dos o más familias.
- La tasa de mortalidad materna durante el parto y el posparto para el 2014 fue de 0.3 por cada mil partos; sin embargo, la mortalidad infantil fue de 0.6 por cada mil niños menores de 5 años.
- Entre las enfermedades de mayor incidencia en la población están las infecciones respiratorias agudas (IRAS) 2852 el 21%, dengue clásico 681 un 5%, diarreas 229 el 2%, enfermedades de la piel 234 un 2%, alcoholismo 63 el 0.5%, discapacidades o personas especiales 82 un 0.6%; también se manifiestan en baja escala el paludismo, dengue hemorrágico, Chagas, tuberculosis, cáncer y otras.
- El 98.9% de la población recibe el servicio de agua 3310 viviendas ocupadas que fueron censadas, de este total 3020 viviendas el 90.3% reciben el servicio de agua mediante acueducto, 122 por pozo propio 0.3%, 67 pozo comunal 2%, 75 de río o quebrada 2.2%, 5 mediante manguera 0.1%, 5 con llave pública o fuente 0.1% y 16 hogares por reservorio de aguas lluvias 0.5%.
- La cobertura en disposición de excretas es de 2957 viviendas 88.4%, distribuido en servicio de alcantarillado 2023 con 60.5% y 934 mediante letrinas 27.9%.
- 2893 viviendas tienen cobertura del servicio de energía eléctrica 86.5%.
- Existen un total de 3346 viviendas ocupadas.
- En cuanto a la tenencia de la vivienda 2550 de las familias poseen viviendas propias totalmente pagadas el 76.2%, 205 están alquilando 6.1%, 566 la ocupan en forma prestada 16.9% y 25 posee vivienda propia, pero la está pagando el 0.7%.
- 6,224 niños/as y jóvenes se encuentran en edad escolar (44.8% del total de la población), de estos 3113 son hombres 50.02% y 3111 son mujeres 49.8%, de los cuales solo 3072 están estudiando 49.4% esto indica que algunos solo concluyeron el primer ciclo de educación.
- La población estudiantil que ha logrado llegar a nivel diversificado está por debajo de la mitad 487 el 46.9% de los que tienen edad de estar en este nivel.
- La tasa de analfabetismo es de 7.5% en población mayor o igual a 7 años.
- Las principales actividades económicas del municipio son: la producción de café, el comercio al por menor, producción granos básicos a nivel de maíz y frijoles para la

subsistencia, ganadería, servicios profesionales, carpinterías, construcción, talleres metal – mecánicos, sastrerías – modistas, etc.

- La mayor fuerza de trabajo predominante está en la producción agropecuaria, existen 2623 agricultores, jornaleros y ganaderos que representa el 66% de la PEA.
- Población en edad de trabajar (PET) del municipio es 10,829 el 78% del total de la población; la población económicamente activa (PEA) 5709 el 53% de la PET y 4610 personas ocupadas el 81% y personas desocupadas 1099 un 19%, (aunque no su pleno tiempo y potencial, existiendo un subempleo principalmente con las mujeres). La población económicamente inactiva 5120 el 47% de la PET.
- Existen un total de 9238 profesiones y oficios sin tomar en cuenta a los estudiantes y los discapacitados.
- Las profesiones que sobresalen son las de maestro de maestros de educación primaria, peritos mercantiles y bachilleres.
- Las ocupaciones más relevantes son amas de casa, oficios domésticos, labrador, jornaleros, comerciantes al por menor, empleadas domésticas, albañiles, maestros de primaria, carpinteros, peritos, pureras, mecánicos, modistas y lavanderas.
- En 476 hogares los ingresos son menores de mil lempiras 14.23% y 2386 hogares tienen ingreso menor de los cuatro mil 71.31%.
- El 11.66% de los hogares 390 reciben remesas del exterior, que en un 68.46% son menores a 2,000.00 Lempiras, aunque el número de familias con personas emigradas es mayor (14.5%).
- En 2028 de los hogares algún miembro trabaja por cuenta propia la tierra 60.6%, de este total en el 89.8% de estos los miembros que trabajan la tierra oscila entre uno y dos.
- Solo el 44.6% de los hogares que la trabajan poseen tierra propia totalmente pagada, un 0.1% la están pagando, un 5.1% la alquila y un 10.8% trabaja con tierra prestada.
- El 41.9% de los que trabajan la tierra producen alimentos; y de estos al 31% les es suficiente para autoconsumo.
- El 1.7% de los hogares que producen alimentos obtienen excedentes para la venta.
- En el 83.9% de los hogares del municipio los hombres no participan con ninguna organización y en el 86.6% de los mismos las mujeres no participan con ninguna organización.

Comparando los principales indicadores con los ODS, tenemos los resultados siguientes: (para mayor detalle sobre los indicadores de línea de base ver anexo # 1)

**Cuadro # 1**  
**Consejo Intermunicipal Higuito / Municipalidad de Corquín, Copán**  
**Indicadores del municipio de Corquín vs. ODS**

<b>Indicadores en Corquín</b>
-52.93% población con ingresos menores a \$ 1.00 diario. -Al 87.9% de los hogares (2940) los ingresos les ajustan para alimentarse los 3 tiempos de comida, desde su percepción. -55.6% de desnutrición en menores de 5 años (base 2001)
-49.36% de niños(as) en edad escolar que actualmente estudian -107.54% de niños(as) que estudian primaria comparado con los que tienen edad para hacerlo -102.85% de la fuerza de trabajo emergente que concluyó la educación primaria.
-964 niños que estudian primaria 15.5%. -904 niñas que estudian primaria 14.5% - 236 niños que estudian secundaria 3.8%. -395 niñas que estudian secundaria 6.3% -3113 niños en edad escolar 50%. -3111 niñas en edad escolar 50% -1497 niños que actualmente estudian en todos los niveles 24.1%. -1575 niñas que actualmente estudian en todos los niveles 25.3%
-6 muertes por 1000 nacidos menores de 5 años.
-3 muertes maternas por mil partos atendidos en el 2014.
-2.8 infectados de VIH por cada mil personas -7 infectados con paludismo por cada mil - 2852 afectados por IRAS por cada mil - 1 infectado de tuberculosis por cada mil - 681 infectados con dengue clásico por cada mil
-95.2% hogares (3186) utiliza leña para cocinar -90.3% hogares (3020) con acceso al agua por acueducto. -88.4% de los hogares (2957) con acceso a eliminación de excretas. -60.5% de los hogares (2023) con servicio de alcantarillado -30.1% de los hogares (1007) reciben recolección de basura. -86.5% de los hogares (2893) tienen servicio de energía eléctrica domiciliar -68.7% de las viviendas (2298) están en condiciones de regulares a malas. -46.9% de las viviendas (1568) tienen una sola pieza como dormitorio (4.15 promedio familiar)

Fuente: Resultados del censo de línea de base levantado en Corquín

## **I. Marco de Referencia**

### **1.1 Antecedentes y justificación del proceso**

En septiembre del año 2000, ciento noventa Presidentes y Jefes de Estado, reunidos en la sede de las Naciones Unidas, suscribieron la Declaración del Milenio, de la cual se derivan los Objetivos y Metas del Milenio (ODM), con el propósito de mejorar las condiciones de la paz mundial, la seguridad y el desarrollo de los países, principalmente de los países en condiciones de pobreza.

Durante el año 2001, el gobierno de Honduras elaboró la Estrategia de Reducción de la Pobreza (ERP), como compromiso ante la Iniciativa de Países Pobres Altamente Endeudados (HIPC), que contempla, entre otras, metas para reducir la pobreza en 24 puntos porcentuales, mediante mejoramiento en los niveles de salud, educación, saneamiento básico, etc. Tanto los ODM como la ERP son instrumentos orientadores para ayudar a mejorar las condiciones de vida de la población.

En Honduras, JICA y el PNUD, sobre la base de estos compromisos, desarrollaron un proceso de socialización de los ODM, como base importante para la planificación del desarrollo local y medir los avances en la lucha contra la pobreza. En este marco, en julio del 2003, JICA promovió un evento latinoamericano, realizado en Santa Rosa de Copán, donde también participaron líderes de la región, para analizar los avances y experiencias en la socialización de los ODM.

Como parte de los compromisos adquiridos por el Gobierno Japonés, con la suscripción de la Declaración del Milenio, JICA decidió promover en la región occidental de Honduras la ejecución de un Proyecto de Fortalecimiento de Capacidades Locales (FOCAL); previo al inicio de este proyecto se gestó una experiencia de levantamiento participativo de indicadores socioeconómicos en cuatro municipios: San Nicolás, Dulce Nombre, Virginia y Tomala.

Uno de los aspectos que justificó la realización de esta experiencia es la necesidad de contar con información veraz y fidedigna que caracterice las condiciones socioeconómicas de los municipios en el marco de los ODM y la ERP, que sirva como base sustancial para la toma de decisiones, formulación de políticas públicas y la concertación de estrategias apropiadas para la promoción del desarrollo, además, la región no tiene una cultura en la generación, uso y manejo de información e indicadores socioeconómicos como base para la planificación.

En este sentido, en noviembre del 2003, JICA elaboró una propuesta metodológica para la construcción social de indicadores socioeconómicos a nivel de municipios, como un instrumento válido para medir hacia el futuro los avances en materia de desarrollo, reducción de la pobreza y el cumplimiento de los ODM y la ERP, y de los propios procesos que impulsen los actores locales.

En enero del 2004 se concertó la metodología con los alcaldes de 4 mancomunidades (Sol y Mocalempa en el sur de Lempira y Chortí e Higuito en el departamento de Copán), en febrero

se inicia el levantamiento y preparación de los estudios para los 4 municipios, que concluyó en julio de ese año, y en marzo del 2005 se publica la guía metodológica.

Con el inicio del Proyecto FOCAL se abrió una oportunidad para los municipios miembros del Consejo Intermunicipal Higuito, en vista que este proyecto piloto contempla dentro de sus líneas estratégicas que las condiciones del desarrollo y los problemas de las comunidades y los municipios miembros del Consejo Intermunicipal Higuito sean reconocidos y analizados, mediante la realización de un diagnóstico de línea de base.

En este sentido, se sometió a consideración de la junta directiva del Consejo la realización de los estudios en 6 municipios, quienes tomaron la decisión de impulsarlos, seleccionando los mismos bajo los siguientes criterios: 3 municipios del centro norte y 3 del sur, 3 municipios con gobiernos liberales y 3 nacionalistas, 3 municipios relativamente grandes y 3 pequeños, siendo escogidos los siguientes: San Agustín, Dolores, San José, Corquín, San Pedro y la Unión.

En el 2009 la mancomunidad Consejo Intermunicipal Higuito realiza una réplica para levantamiento de estudio socioeconómico de línea de base en los municipios de Dulce Nombre, Cucuyagua de Copán, Talgua de Lempira y Belén Gualcho de Ocotepeque.

En el año 2010 por primera vez levanta su línea de base Veracruz y Santa Rosa, Copán; y San Pedro de Copán realiza el levantamiento por segunda vez. En este mismo año la mancomunidad Consejo Intermunicipal Higuito realiza una transferencia de conocimientos en la metodología Focal a la Mancomunidad MUNASBAR apoyándoles en el levantamiento de líneas de base en 6 municipios socios Nuevo Celilac, Arada, San Vicente Centenario, San Nicolás, Atima y El Níspero del Departamento de Santa Bárbara.

En el año 2011 Belén Gualcho de Ocotepeque y San Agustín de Copán deciden hacer una actualización de la información de línea de base por segunda vez y en 2012 lo hace el municipio de Dolores de Copán.

En el año 2012 se realiza un conferencia de las Naciones Unidas sobre el Desarrollo Sostenible, Rio+20, se reconoce la necesidad de construir una agenda global de desarrollo Post 2015, acordando poner en marcha un proceso para el desarrollo de un conjunto de Objetivos de Desarrollo Sostenible ODS y sus metas, Sustitución de la Comisión de Desarrollo Sostenible por el Foro Político de Alto Nivel, bajo los auspicios del ECOSOC, se promueve un grupo de trabajo de composición Abierta el 22 de enero del 2013, compuesto por 30 miembros, logrando desarrollar 13 Sesiones desde marzo del 2013 hasta julio del 2014. También se promovió un Foro Político de Alto Nivel en el 2013 fue su primera reunión bajo los auspicios de la AGONU, 2014-2015 Sesiones bajo los auspicios del ECOSOC, se hacen negociaciones intergubernamentales de la Agenda Post 2015 iniciando en enero ocho rondas de negociaciones logrando la adopción del documento el 1 de agosto 2015.

En el 2014 el municipio de San Juan de Opoa inicia el levantamiento de su línea de base por primera vez. Y en el año 2015 la Mancomunidad Consejo Intermunicipal Higuito transfiere conocimiento en la metodología focal en el marco de la alianza de colaboración establecida con

el Proyecto FOCAL II y la mancomunidad Chorti en los municipios de San Nicolás, La Jigua, San Antonio y El Paraíso de Copán.

En el 2014 la Corporación Municipal de Corquín, Copán toma la decisión de realizar el segundo levantamiento de su línea de base iniciando con la capacitación de los facilitadores, organización del trabajo, identificación y capacitación de los líderes, levantamiento censal que duró hasta diciembre del 2015 se realizó la tabulación en primer trimestre de 2016 y la preparación de los cuadros de salida, análisis y redacción en el tercer trimestre de 2016. En este marco se muestra los resultados del trabajo realizado en el municipio de Corquín, haciendo un comparativo 2006 con datos 2015 donde el conjunto de indicadores resultantes refleja la situación socioeconómica real del municipio, y representa la línea de base municipal para medir en lo sucesivo el nivel de desarrollo que vaya alcanzando, como producto de los procesos que impulse el gobierno local y los pobladores.

## **1.2 Metodología aplicada**

Previo al desarrollo del proceso, JICA compartió la metodología que fue concertada con los alcaldes de los 6 municipios, posteriormente se capacitó a los técnicos que asumieron la facilitación metodológica y de campo; en general la metodología se desarrolla en las siguientes fases:

- I Fase: Diseño y Organización
- II Fase: Promoción e inducción
- III Fase: Levantamiento
- IV Fase: Tabulación y análisis
- V Fase: Preparación del documento
- VI Fase: Socialización y validación
- VII Fase: Edición y transferencia

La primera fase se relacionó con la preparación metodológica y concertación de la propuesta a nivel institucional y con los alcaldes municipales, en tanto la segunda fase implicó la promoción e inducción con las autoridades y líderes comunitarios, iniciando con la concertación del proceso con la Corporación Municipal, la selección de líderes comunitarios y autoridades con disponibilidad y perfil para participar del levantamiento y la realización de talleres de inducción, capacitación metodológica y concertación de compromisos con líderes comunitarios, responsables del levantamiento, con un promedio de 3 líderes por comunidad.

Una vez capacitados los líderes se desarrolló la tercera fase, realizando las visitas en cada comunidad y en forma conjunta entre el facilitador y los líderes se preparaba el mapa censal de la comunidad, se hacía el recorrido para corroborar los datos, se realizaban ejercicios para asegurar el manejo de la boleta y se finalizaba el día con una asamblea comunitaria para dar a conocer los objetivos y la metodología de trabajo. Hecho lo anterior los líderes procedían en los días subsiguientes a realizar el levantamiento de las boletas, donde el líder coordinador supervisaba y daba seguimiento al proceso, posteriormente en equipo se realizaba la revisión de resultados y control de calidad y en los casos necesarios se levantaba nuevamente la información.

Levantada la información el facilitador procedía a revisar los resultados, así como el coordinador realizaba visitas de campo para comprobar la veracidad de los mismos, posteriormente se inició la cuarta fase que implicó la codificación, tabulación de las boletas, preparación de los cuadros de salida, emisión, revisión de resultados, análisis y preparación del documento como primer borrador.

Las fases subsiguientes implicaron la validación y socialización de los resultados a través de reuniones de trabajo con las autoridades y líderes, y posterior realización de asambleas o cabildos; adicionalmente, como producto de la validación se procedió a la revisión del documento, darle estilo, edición y transferencia para el manejo de la información por las autoridades, líderes y empleados.

## **II. Contexto biofísico y socioeconómico**

### **2.1 Antecedentes Históricos del Municipio**

Los primeros pobladores del territorio que pertenece ahora al municipio de Corquín eran descendientes de los toltecas, originarios de México, quienes se radicaron en los márgenes del río Jopopo a mediados del siglo XVII y fueron estos quienes le dieron el nombre de Corquín, que en su lengua significaba "Tierra entre Aguas". Posteriormente se extendieron a orillas del río Julalgua y la quebrada de San Francisco a finales del siglo XVII.

A principios del siglo XVIII se establecieron en el mismo sitio algunas tribus de origen Lencas y Chorotegas que provenían centro y sur del país. Corquín perteneció como aldea al Curato ó Parroquia de Sensenti, la cual también pertenecía a la Diócesis de Gracias, hoy departamento de Lempira. A finales del siglo IX surgieron dos grupos poblacionales en la misma comunidad: los nativos y el barrio de los ladinos; los primeros se dedicaban a la agricultura y los segundos dieron comienzo a las actividades comerciales.

En el año de 1824 obtuvo carácter del Municipio bajo el Gobierno Federal del General Manuel José Arce; siendo su primer alcalde el señor "VICTORIANO FUENTES ", contando con una extensión territorial de 92 km<sup>2</sup>; y se le otorga el título de Ciudad el 13 de Marzo de 1926.

La falta de higiene, la prevención y las condiciones infrahumanas fueron las causas para que surgieran enfermedades tales como fiebre amarilla, viruelas y el Cólera Morbos, las cuales fueron una de las causas para que disminuyera la población entre los años de 1837 y 1,857. Corquín dejó de pertenecer al Departamento de Lempira cuando el 29 de Mayo de 1869 fue creado el Departamento de Copán, convirtiéndose en municipio de éste.

Entre algunos de los acontecimientos que ha tenido el municipio a través de la historia reciente tenemos:

- La construcción del parque central en el año de 1927.
- Construcción del puente de los "MUERTOS "sobre la quebrada de San Francisco.
- Construcción del Altar Mayor de la Iglesia.

- Instalación del servicio de agua potable en 1951.
- Fundación de la escuela José Cecilio del Valle en 1913, según data en los archivos de la misma; y el actual edificio actual fue construido en el año de 1965.
- La escuela piloto Miguel Paz Barahona fue creada en el año de 1968.
- El Kínder Oswaldo López Arellano fundado en el año de 1,969.
- Construcción del moderno puente sobre del río Julalgua en 1976.
- Pero un hecho importante en la vida de los Corquineses fue la llegada al municipio del Dr. en Antropología e Ingeniería Eléctrica Rafael Girard, en el año de 1920 procedente de Suiza, quien fue el iniciador en el año de 1923 de la construcción de la primera planta Hidroeléctrica de la región, que contaba con sus respectivos transformadores y líneas de alta tensión sobre la base de postes elaborados de árbol Con, esta empresa contaba con 50 abonados que pagaban en los primeros años la cantidad de Lps.1.00 mensual por el servicio. Posteriormente esta empresa brindaba el servicio a las comunidades circunvecinas de San Pedro, Cucuyagua y La Unión, Copán.
- El mismo Sr Girard trajo el molino para procesar harina de trigo que se le denominó El Gallo.
- También, El Sr. Emilio Heder, de origen Alemán, fue quien instaló la fábrica de refrescos La Estrella, en la década de los 40s.

## **2.2 Ubicación Geográfica de Corquín**

El Municipio de Corquín se encuentra localizado al sur del departamento de Copán. Colindando con la región oriental del departamento de Ocotepeque y el noroeste del departamento de Lempira, específicamente se encuentra ubicada en la prolongación del valle de Cucuyagua, en la convergencia de la Montaña de Celaque y Cordillera del Remendón, siendo sus límites los siguientes:

- Al norte con San Pedro de Copán y Cucuyagua Copán.
- Al sur con municipio de Sensenti en el Depto. de Ocotepeque.
- Al Oeste con Lucerna en el Depto. de Ocotepeque
- Al este con Belén en Depto. de Ocotepeque y Gracias del Depto. de Lempira.

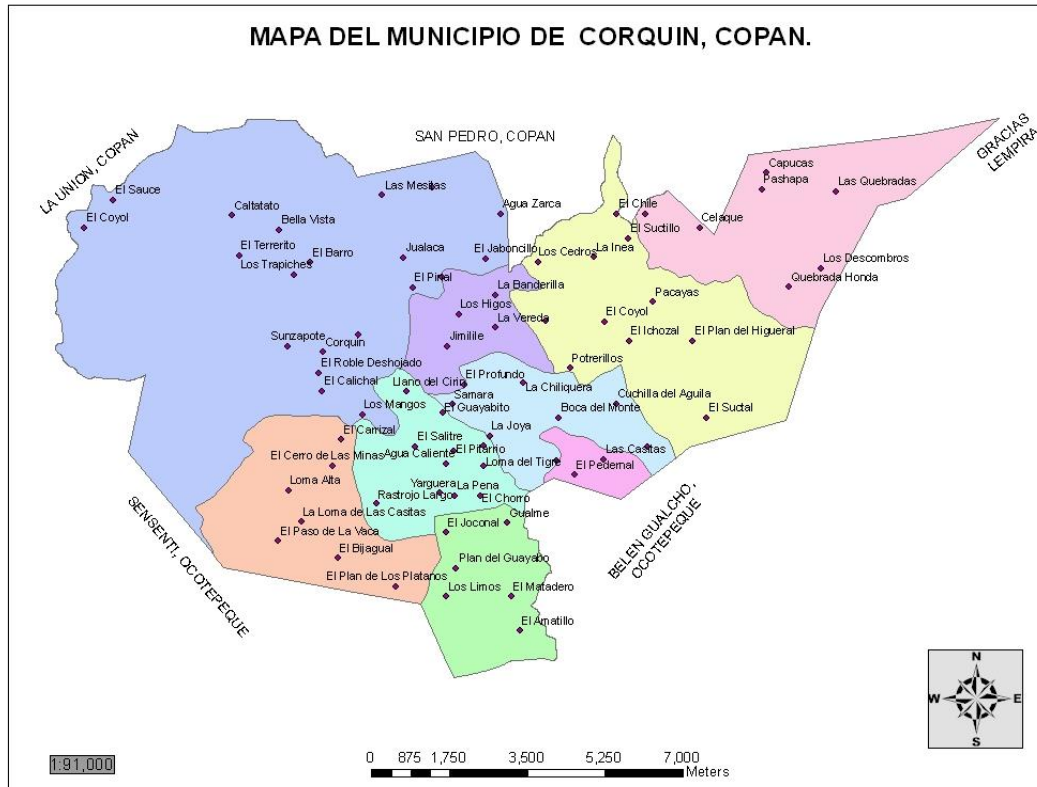
## **2.3 Características Físicas**

La ciudad de Corquín está asentada en el extremo oriental de los llanos de San Pedro, que es parte del Valle de Cucuyagua, siendo esta la única parte del territorio del municipio que es relativamente plano, el resto es de topografía irregular, con alturas que oscilan entre los 900 y los 1300 mts. sobre el nivel del mar. Corquín cuenta con una gran belleza ecológica para los amantes de la naturaleza.

La mayoría de los suelos en las partes altas son fértiles de textura fina, francos, arenosos y limosos, que están cubiertos en su mayor parte por cultivos de café, pasto, bosques de conífera y de hoja ancha, granos básicos en las zonas medias, los cuales están siendo sometidos a un uso intensivo y requieren mejorar las técnicas de cultivos y manejo agroforestal.

El clima en las partes en las bajas es cálido y en las altas es templado, los vientos que predominan son los del Norte y en la primavera soplan del sureste. En la región se manifiestan dos estaciones: el invierno, desde mayo a octubre, seguido por lloviznas intermitentes (temporales) hasta el mes de febrero; el verano inicia en marzo y termina a mediados de mayo; la precipitación promedio es de 2100 mm anuales, con una temperatura promedio de 28 grados centígrados.

**Mapa # 1**  
**Consejo Intermunicipal Higuito / Municipalidad de Corquín, Copán**



## 2.4 Características Biológicas

En el municipio se encuentran ubicadas dos micro-cuencas, la del río Aruco y la fuente de agua de Cerro Negro a una altura promedio de 1100msnm, estas microcuencas son parte de la subcuenca del Río Higuito, que a la vez forma parte de la gran cuenca del Río Ulúa, que es la segunda cuenca más grande de Honduras, con 21,414 km<sup>2</sup>, que representa el 19% de la superficie total del país; además, está la quebrada San Francisco de donde se abastece el agua para la población de la cabecera municipal.

El principal afluente que atraviesa el municipio es el Río Aruco, que recoge las aguas de las diferentes causas que conforman la red hídrica del municipio como ser los ríos Julalgua, Joropo y Coyal, conformando el Río Higuito que es uno de los principales tributarios del

caudaloso Río Ulúa, las aguas de este río descendiente principalmente de la montaña de Celaque, donde se ubica el 100% de las tomas de agua que abastecen el municipio de Corquín.

La fauna que predomina en el municipio está constituida por ardillas, conejos, mapaches, guazalos (tacuazines), cusucos, coyotes, monos, garrobos, gato de monte, erizos, tepezcuintes, taltuzas y zorrillos. Las aves existentes son las teras, descendencia de los gavilanes, gavilanes, lechuzas, auroras, zanates, zopilote, azulejos, paloma, jabonera, salta barrancos, gorriones, pájaro carpinteros, quetzal, toctas, chequeques, correcaminos (tanunas), pericos, chorchas, jilgueros, codorniz y taltuzas. Las culebras más comunes: zumbadora, ratonera, coral, coral falso, cascabel, vejuquilla, mica, tamagás, barba amarilla, mazacuata y el quebrantahuesos.

La vegetación predominante en el territorio es el pinabete, pino, pino macho, cedro, caoba, laurel, lesquín, roble, malsinco y mano de león. En cuanto a plantas ornamentales sobresalen los helechos, orquídeas, helechos de lirios, chinas, mano de león. Con relación a las plantas medicinales se encuentran las zucunan, cuturo, con (tatascan), guarumo, casco buey, casco de venado, falso pimiento, palo de agua, tres puntas, siguapate, venadillo y copalillo (arbusto).

El Río Aruco que descenden de la montaña de la Celaque, en el Municipio de Gracias, Lempira, cruza el municipio de noreste atravesando la parte central y abandonándolo en el costado suroeste, recibiendo casi todos el caudal de las micro-cuencas que se conforman al interior del municipio, estos causes están formados por los siguientes tributarios:

- |                   |                |              |
|-------------------|----------------|--------------|
| - Quebrada Honda  | -Jopopo        | - Calera     |
| - Paso de la Vaca | -Matadero      | - La Fragoza |
| - Julalgua        | -La Joya       | - Paraíso    |
| - Chorro          | -La Quebradona | - Caltatato  |
| - EL Bambú        | -Aruco         | - Honduras   |
| - Río Colorado    | -Reyseros      | -La Legiyosa |
| - Sunzapote       | -San Francisco |              |

## 2.5 Características Sociales

Los habitantes de Corquín se caracterizan por ser amistosos, sociables y hospitalarios, teniendo como parte de su cultura una diversidad de costumbres, tradiciones y gastronomía típica, entre las que mencionamos las siguientes:

### Costumbres:

- Aseo diario de las viviendas.
- Tomar café por la mañana y a las tres de la tarde.
- Reunirse en familia en fechas especiales como ser navidad, año nuevo, día de la madre, día del padre.
- Reuniones tertulias en los espacios públicos.
- Celebrar cumpleaños
- Hacer paseos a los ríos para semana santa.

- Solidaridad con los necesitados.

### **Tradiciones:**

- Celebrar la feria patronal cada año, en el mes de Agosto.
- Reuniones en las iglesias.
- Asistencia a misa los domingos.
- Asistencia a Cultos.
- Desfile del 15 de Septiembre
- Celebración de procesiones en Semana Santa.
- Realizar Mojigangas en las ferias
- Celebración de Reinados
- Fiestas bailables en ocasiones especiales con el cierre de la feria
- Llevarles flores a los muertos para el día de los finados
- Celebrar el novenario y primer año a las personas fallecidas.
- Celebración de Misas
- Hacer hachones (FOGATAS) frente a las casas el 7 de Diciembre en honor a la virgen de La Inmaculada Concepción, ya que se cree que la virgen visita los hogares donde esta la fogata.
- Para el día de la cruz, el 3 de mayo, la mayor parte de los habitantes elaboran una cruz y la decoran para colocarlas en un sitio especial de la casa, esperando que haya una abundante producción agrícola
- Celebrar la Navidad y el Año Nuevo.
- El 1 de Noviembre a las siete de la noche grupos de niños y jóvenes hacen recorridos por el pueblo gritando, "Ayote, Ayote" con el propósito que los dueños de las viviendas les den ayote en dulce u otras golosinas.

### **Comidas y bebidas típicas**

- Tamales
- Ticucos
- Pan de mujer
- Dulce en leche
- Sopa de mondongo
- Sopa de gallina criolla
- Ayote en dulce
- Cususa o gato de monte
- Buñuelos de cuajada pasados en miel.
- Tamalitos, montucas, riguas y atol de elote
- Frijoles
- Tortilla de maíz.

### **III. Infraestructura Básica**

En los siguientes ítems describimos la infraestructura básica existente en el municipio y las carencias que este tiene en los ámbitos: vial, social, electricidad, educativos, productivos, etc; para mayor detalle del tipo de infraestructura básica social por comunidad ver anexo #s del 2 al 6

#### **3.1 Vial**

Corquín se comunica con la carretera internacional que, de las fronteras de El Salvador y Guatemala, conduce hacia San Pedro Sula y el Norte del país, mediante una carretera primaria que tiene una distancia de 12 km hasta la cabecera municipal de Cucuyagua.

Cuatro comunidades se encuentran a la orilla de la carretera primaria que de Corquín conduce a Cucuyagua, y la mayoría de las comunidades tienen carreteras secundarias como vías de acceso, excepto las comunidades de El Coyol, Vado Hondo, Cerro Colorado, El Amatillo, El Matadero y Los Limos, cuyo acceso es a través de caminos de penetración o carreteras terciarias.

Las condiciones actuales de la mayoría de las vías son regulares, 14 en buenas condiciones y 9 están deterioradas en vista que tienen muy poco mantenimiento y las lluvias de invierno las deterioran rápidamente por su mal conformación. En el anexo # 2 se detallan las distancias que hay entre cada una de las comunidades a la cabecera municipal, así como el tipo de vía y su estado actual, donde puede observarse que la gran mayoría de las comunidades están relativamente cerca de la cabecera y 10 comunidades tienen distancias que oscilan entre los 10 y 16 km; también, en el anexo # 3 se muestran las comunidades por el tipo de vía de acceso.

#### **3.2 Electricidad**

Corquín es uno de los municipios que ha logrado, a pesar de su tamaño en población y territorio, la electrificación de la mayoría de las comunidades con mayor población (39 comunidades, incluyendo el casco urbano con sus 12 barrios), sin embargo, todavía hay 4 comunidades que no disfrutan de este servicio (Caseríos: Caltato, El Sauce, La Estanzuela y El Bosque), por la distancia que están ubicadas, el monto de la inversión y hay que considerar que el proceso de electrificación rural en el municipio es relativamente reciente. (ver anexo # 4)

Horina

#### **3.3 Telefonía y Correos**

La Empresa Hondureña de Telecomunicaciones (**HONDUTEL**) tiene presencia en el municipio brindando los servicios de telefonía en el casco urbano con una cobertura de aproximadamente el 8.2% de la población del municipio.

También, existe una oficina de **HONDUCOR** que satisface las necesidades de envíos y recepción de cartas, tarjetas y encomiendas a diferentes lugares del nivel nacional e internacional. Actualmente se ha instalado el servicio de internet, pero son muy pocos las

personas que tienen acceso al mismo por falta de conocimiento sobre su uso y la baja capacidad financiera para disponer del servicio.

Con relación al servicio de la telefonía celular el municipio posee una cobertura total en todas las comunidades del 85.9%, principalmente por parte de la empresa Tigo, aunque también se está incrementando el servicio de la empresa Claro.

### **3.4. Social**

La infraestructura social religiosa y de esparcimiento es importante para el crecimiento espiritual y de los valores de la niñez y juventud, sin embargo, al revisar la situación en este campo de las comunidades del municipio determinamos que hay una evidente escasez de este tipo de infraestructura

En el anexo # 4 puede observarse el tipo de infraestructura social existente en las diferentes comunidades del municipio, donde sobresalen las iglesias, canchas deportivas, centros comunales y parques recreativos. Para eventos culturales y sociales se cuenta con centros comunales en el casco urbano y en tres aldeas, en el casco urbano el centro social se ubica en el que fuera el Instituto Copán Gales en proyecto de remodelación.

En cuanto a la disponibilidad de canchas deportivas sólo seis comunidades y el casco urbano cuentan con cancha de fútbol, aunque no poseen las condiciones óptimas necesarias, el resto de las comunidades tienen pequeños campos donde los jóvenes practican futbol, también, existen canchas de usos múltiples en \_\_ escuelas.

A nivel recreativo existen tres parques en el casco urbano y uno en la aldea de Capucas, aunque las pequeñas canchas de futbol sirven de esparcimiento para los jóvenes, especialmente a los varones, pero las mujeres no poseen centros donde puedan compartir.

### **3.5 Salud**

En el municipio sólo existe un centro de salud con médico (CESAMO) que se ubica en el casco urbano, el cual cuenta con un área de maternidad que funciona en un edificio separado para atender los casos de esa índole. Este centro de salud se le denomina “**Doctor Mónico Romero**”, cuenta con un médico permanente, 10 auxiliares de enfermería, 1 técnico de laboratorio, 2 promotor, 1 encargado de farmacia, 2 licenciada en enfermería, que da una asistencia de 50 a 60 personas diarias.

Además, en el casco urbano también se ubica un centro materno infantil para asistencia a niños y madres, que fue fundado en 1998, a instancias de las alcaldías municipales del sur de Copán, con el apoyo de la región de salud y la Organización Panamericana de la Salud (OPS), este centro en parte es sostenido por las alcaldías, la cuales brindan un aporte monetario para el pago de parte del personal.

### 3.6 Educativa

La infraestructura existente del sistema educativo del municipio está constituido por 12 centros preescolares ( 7 oficiales y 5 Prohecos) 3 de los cuales están ubicados en el casco urbano; A nivel de primaria existen 32 escuelas (11 Prohecos y 20 oficiales) también tres de estas se encuentran en el casco urbano; y tres institutos de educación secundaria 2 con sede en el casco urbano y 1 en el área rural (Educatodos, 1 en el área rural).

**Cuadro # 2**

**Consejo Intermunicipal Higuito / Municipalidad de Corquín, Copán  
Centros Educativos de Educación Preescolar Existente y Alumnos Por Comunidad**

#	Nombre Comunidad	Nombre del Centro	Tipo de Centro	# de Maestros	Niñas	Niños	Total de Niños
1	B. Buenos Aires	Buenos Aires	Proheco	1	10	2	12
2	B. Berlín	Otilia Muñoz de Molina	Oficial	4	59	68	127
3	B. El Centro	Oswaldo López Arellano	Oficial	5	65	56	121
4	<i>Agua Caliente</i>	Rafael Pineda Ponce	Oficial	1	6	6	12
5	Yarguera	Prof. José Amilcar Romero	Proheco	1	9	5	14
6	Quebrada Honda	Br. Carlos Humberto Romero	Proheco	1	3	13	16
7	El Carrizal	Bishara Wilfredo Vásquez	Oficial	1	10	10	20
8	El Joconal	Francisco Morazán	Proheco	1	10	6	16
9	Jimilile	Rafael Pineda Ponce	Oficial	1	8	8	16
10	Las Casitas	José Cecilio del Valle	Oficial	1	11	9	20
11	Potrerillos	Prof. Jorge Enrique López	Oficial	2	26	23	49
12	La Vereda Potrerillos	Prof. Jorge Enrique López	Proheco	1	5	9	14
	<b>Total</b>			<b>20</b>	<b>222</b>	<b>215</b>	<b>437</b>

Fuente: Elaboración propia / proyecto FOCAL – JICA, con base a datos de la SEP

A nivel preescolar, la mayoría de los centros educativos son dirigidos por un maestro y sólo en tres hay de dos o más maestros, en total hay 19 maestros que atienden la población estudiantil de este nivel, que se distribuye en 225 niñas, 233 niños para un total de 458 alumnos. Un aspecto de resaltar es que durante el 2006 dos centros oficiales: Boca del Monte y en El Carrizal no tuvieron actividad en vista de no disponer de maestros; en los anexo #s 5 y 7 se muestra detalle el conjunto de comunidades que disponen y/o carecen de centros preescolares.

En cuanto a nivel de primaria en las 29 escuelas del municipio existen 74 maestros y 2305 niños matriculados durante el 2006, de los cuales 1107 son niñas y 1198 varones. (ver anexo # 8), además, está el sistema de maestro en casa y existe el Centro de Educación Especial Nora Martínez, que brinda atención educativa a niños, niñas y jóvenes en situación de discapacidad.

**Cuadro # 3**  
**Consejo Intermunicipal Higuito / Municipalidad de Corquín, Copán**  
**Centros de Educación Primaria Existente y Alumnos Por Comunidad**

#	Nombre Comunidad	Nombre del Centro	Tipo de Centro	# de Maestros	Niñas	Niños	Total de Niños
1	B. Buenos Aires	Buenos Aires	Proheco	2	20	28	48
2	B. Berlín	Miguel Paz Barahona	Oficial	4	64	65	129
3	B. El Centro	José Cecilio del Valle	Oficial	26	410	440	850
4	Las Mesitas	Humberto Regalado Hernández	Oficial	1	9	5	14
5	Agua Caliente	Dr. Mónico Romero	Oficial	2	37	32	69
6	Los Naranjos	José Ignacio Estévez	Proheco	1	14	12	26
7	Yarguera	Prof. José Amilcar Romero	Proheco	2	24	22	46
8	Boca del Monte	Ramón Ascencio	Oficial	2	27	26	53
9	La Chiliquera	Marcelino Gámez	Proheco	1	14	11	25
10	Capucas	Esfuerzo y Progreso	Oficial	1	18	22	40
11	El Suctillo	Emilio Humberto Alvarenga	Oficial	1	21	21	42
12	Las Quebradas	Prof. Jorge Enrique López	Proheco	1	15	16	31
13	Pashapa	Tiburcio Carías Andino	Oficial	2	49	57	106
14	Quebrada Honda	Br. Carlos Humberto Romero	Proheco	2	28	23	51
15	El Carrizal	República de Honduras	Oficial	1	23	38	61
16	Azacualpa	Agr. Carlos Georgí Gómez	Proheco	1	10	14	24
17	Plan de los Plátanos	Prof. Armando Moreno Alvarado	Oficial	1	9	12	21
18	Loma Alta	Prof. Rafael Antonio Dubón	Oficial	1	17	23	40
19	El Caralito	Prof. Julio Cesar Gómez	Proheco	1	16	11	27
20	Gualme	Federico C. Canales	Oficial	4	66	55	121
21	El Joconal	Francisco Morazán	Proheco	2	24	26	50
22	Jimilile	Francisco Morazán	Oficial	2	21	29	50
23	Las Casitas	Copán Galel	Oficial	2	25	39	64
24	Potrerillos	Gracias a Dios	Oficial	4	68	82	150
25	El Ichozal	Prof. Jorge Enrique López	Oficial	1	9	9	18
26	El Suctal	Jorge Roberto Maradiaga	Oficial	1	10	7	17
27	La Vereda / Potrerillos	Prof. Jorge Enrique López	Proheco	1	16	14	30
28	Los Cedros	Enma Romero de Callejas	Oficial	2	25	23	48
29	Pacayas	Ramón Rosa	Oficial	2	18	36	54
	Total			74	1107	1198	2305

Fuente: Elaboración propia / proyecto FOCAL – JICA, con base a datos de la SEP

A nivel de educación media, Corquín cuenta con tres centros que brindan las carreras de Bachillerato en Computación (el Instituto Técnico Corquín (ITECO) y el Instituto oficial Copán Galel que brinda la carrera de Bachillerato en Administración de Empresas; ambos institutos ubicados en el Barrio Berlín. Además, existe un centro de educación media a distancia que es el Superación 2000 financiado a través de Educatodos.

#### Cuadro # 4

##### Consejo Intermunicipal Higuito / Municipalidad de Corquín Copán Centros Educativos de Educación Secundaria Existente y Alumnos Por Comunidad

#	Nombre de La Comunidad	Nombre del Centro	Tipo de Centro	# de Maestros	Total Sritas.	Total Var.	Total Jóvenes
1	B. Berlín	Instituto Técnico Corquín( ITECO )	Privado	6	18	28	46
2	B. Berlín	Copán Gales	Oficial	15	271	169	440
3	B. El Centro	Superación 2000	Educados	3	21	17	38
	Total			24	310	214	524

Fuente: Elaboración propia / Proyecto FOCAL JICA / datos Dirección Distrital de Educación.

También el municipio cuenta con 20 centros de Alfabetización por parte de Educados que se encuentran brindando este servicio en varias comunidades, tanto en el Casco Urbano, Aldeas y Caseríos, como se muestra en el siguiente cuadro y en el anexo # 9.

#### Cuadro # 5

##### Consejo Intermunicipal Higuito / Municipalidad de Corquín, Copán Programa de Alfabetización por parte de Educados

Nombre Comunidad	Nombre del Centro	Facilitads	Sritas.	Varones	Total
Barrio El Calvario	El Calvario	1	5	10	15
B. Mercedes	Lealtad	1	6	5	11
B. Las Acacias	Todos por la Vida/Porvenir	2	10	7	17
B. La Cruz	Forgemos Nuestro Futuro	2	13	2	15
B. Pashapa	Nueva Alianza	1	1	5	6
B. Las Vegas	Las Vegas	1	3	2	5
El Pinal	El Pinal	1	4	6	10
Los Mangos	Nuevo Amanecer	1	5	1	6
Agua Caliente	Agua Caliente	1	4	2	6
El Salitre	Paso de Amor	1	6	5	11
Los Naranjos	Los Naranjos	1	5	5	10
Yarguera	Amilcar Paz Mejia	1	3	13	16
El Suctillo	Susy	1	4	4	8
El Carrizal	Ambiente para mi Futuro	2	8	10	18
Plan de los Plátanos	Nuevo Amanecer	1	3	9	12
Loma Alta	Las Brisas	1	5	6	11
Gualme	Gualme	1	2	3	5
Las Casitas	Uniendo Esfuerzos	1	7	3	10
Potrerrillos	Nuestro Futuro	1	11	9	20
Los Cedros	Cristo y vida	1	7	6	13
Total					

Fuente: Elaboración propia / Proyecto FOCAL JICA / datos Dirección Distrital de Educación

El municipio también tiene presencia a nivel de centros universitarios con la Universidad Metropolitana de Honduras, que cuenta con carreras técnicas, ingenierías y licenciaturas en

varias ramas; sin embargo, aun no posee edificio propio y alquilan un local ubicado en el barrio Berlín.

Por último, como parte de la infraestructura del sistema educativo del municipio, disponen de un centro de educación básica en la aldea de Potrerillos, un Centro de Educación Especial (CEE) y un Centro de Educación Profesional (CEP), así como una oficina distrital de educación, estos últimos ubicados en el casco urbano.

### **3.7 Productiva**

La mayor actividad productiva del municipio se encuentra en el sector primario, siguiéndole por su orden la pequeña agroindustria relacionada con el beneficiado del café y seguidamente el sector servicios a nivel de comercio y servicios profesionales. En el sector agrícola los cultivos que predominan son el café, maíz, fríjol, y en menor escala el cultivo de arroz y caña de azúcar, obteniendo rendimientos aceptables cada uno de ellos.

La mayoría de los productores poseen beneficios húmedos, depositando la pulpa y las aguas mieles en las quebradas, sin embargo, desde principios de la presente década se viene realizando esfuerzos por la promoción y construcción de beneficios ecológicos con los cuales se está mejorando el procesamiento de este rubro; por lo menos con medianos y grandes productores.

En el anexo # 6 se observa que la infraestructura productiva del municipio es escasa, con excepción de la existencia de beneficios de café y un Centro Rural de Almacenamiento de Granos ubicado en la comunidad de Jaboncillo, por otro lado en el anexo # 10 se muestra el comportamiento de los principales rubros agrícolas del municipio y sus rendimientos.

## **IV. Institucionalidad e Inversión para el Desarrollo**

### **4.1 Desempeño Municipal**

El gobierno municipal de Corquín tiene una Corporación integrada por 8 regidores, 4 del Partido Nacional y 4 del Partido Liberal, el Alcalde y el Vicealcalde, conforme a ley de municipalidades esta se reúne dos veces al mes. Como parte de la representación de la sociedad civil existe una Comisión Ciudadana de Transparencia y un Comisionado Municipal electo por la Corporación en cabildo abierto de un listado de 7 personas propuestas por la sociedad civil.

El municipio cuenta con un plan estratégico de desarrollo que se formuló participativamente en el año 2002 y se complementó con la preparación de los Planes de Acción Comunitaria, Planes de Unidades Territoriales y un Plan de Inversión Social en el año 2004, con el apoyo del Consejo Higuito y JICA.

La estructura organizativa de la municipalidad está compuesta por una Tesorería, Secretaría Municipal y Auditoría Interna, y por los departamentos de Catastro y Control Tributario, el Departamento de Justicia, la Unidad Ambiental y la Unidad Técnica Municipal y la

Unidad de Administración de Servicios Públicos, con un total de 22 empleados, incluyendo al Alcalde y el Vicealcalde (ver anexo # 11), y un valor en la nómina mensual de aproximadamente Lps. 80,000.00, incluyendo el salario del Alcalde y Vicealcalde.

Los servicios públicos que la municipalidad administra directamente son: el servicio de agua, tren de aseo, alcantarillado sanitario, rastro municipal, cementerio y una biblioteca pública, con excepción de este último en los demás recupera parte de los costos de operación y mantenimiento. La mayor parte de contribuyente son los productores de café y los comerciantes y en menor escala los propietarios de bienes inmuebles, los negocios registrados con permisos de operación son aproximadamente 200.

Por su captación de recursos financieros, en el contexto nacional Corquín está clasificado en la categoría III, en vista que sus ingresos corrientes representaron un monto, para el 2005, de 1.7 millones de Lempiras, y los ingresos totales de 4.4 millones de Lps, la diferencia corresponde a ingresos de capital financiados en su mayoría por las transferencias del gobierno central; sus gastos de funcionamiento son del 40% que está dentro del rango permitido por la ley para la categoría en que se encuentra la municipalidad.

Analizando los datos del anexo # 12, sobre el comportamiento de algunos indicadores de la gestión municipal, nos encontramos que las inversiones de capital se realizan exclusivamente de las transferencias recibidas y de otros ingresos de capital, en virtud que con los ingresos corrientes no están en capacidad de financiar inversiones, de lo cual se evidencia la necesidad de mejorar la gestión institucional municipal y por ende la captación de recursos para lograr realizar inversiones con fondos propios.

Como parte de este último planteamiento se realizó un breve análisis sobre el tipo de asistencia requerida por la municipalidad, por cada una de sus unidades organizacionales, para establecer en que aspectos es necesarios mejorar, concluyéndose en la necesidad de impulsar diversas normativas, asesorías especiales, definición y mejoramiento de procesos técnico administrativos, planificación institucional, capacitaciones especializadas, equipamiento, etc., tal como se muestra en el anexo # 13.

#### **4.2 Presencia Institucional en el Municipio**

En el municipio tienen presencia directamente 16 instituciones, de las cuales 9 son públicas y 7 privadas, entre las públicas hay dos proyectos de desarrollo, además el municipio es apoyado por tres cooperantes: JICA, AECI y la GTZ que están apoyando el fortalecimiento institucional municipal y proyectos de infraestructura social; para mayor detalle y las intervenciones por comunidades ver anexos # 6 y 14. Por otro lado, la municipalidad está asociada al Consejo Intermunicipal Higuito, que es una mancomunidad conformada por 15 municipios.

Entre las instituciones brindan cooperación en el municipio tenemos:

**Fondo Hondureño de Inversión Social (FHIS):** Apoyo financiero para la construcción de obras de infraestructura comunales.

**Plan en Honduras:** Aportes de útiles, mejoramiento de viviendas, papelería y útiles de oficina, mobiliario y equipo a centros educativos, construcción de infraestructura básica en diferentes comunidades del municipio. Su objetivo es mejorar las condiciones de vida de las familias pobres y en el desarrollo de la comunidad.

**Visión Mundial:** Organización internacional que trabaja en las áreas de educación, seguridad alimentaria, nutrición, salud y transferencia de tecnología apropiada.

**SANAA:** Es una institución descentralizada del Estado que apoya en capacitaciones a juntas de agua, elaboración de estudios de proyecto de agua y supervisión en la construcción de acueductos.

**PROHECO:** Proyecto de la SEP encargado de promover el mejoramiento de la cobertura de la educación en comunidades rurales.

**MARENA:** Programa multifases de manejo de recursos naturales con el objetivo de proteger el medio ambiente. Apoya con equipamiento de la Unidad Ambiental (UMA), equipamiento de cuadrillas comunitarias contra incendios y capacitaciones a líderes.

**Educa todos:** Este programa de la SEP apoyo el montaje de centros de alfabetización para disminuir el analfabetismo del municipio.

**ODECO:** Organización para el Desarrollo de Corquín, tiene presencia en una gran parte de las comunidades de Corquín brindando asistencia técnica, capacitación en diversos temas: productivos, ambientales, microempresa, participación ciudadana, entre otros.

### 4.3 Sociedad Civil

Corquín posee una diversidad de organizaciones comunitarias, aproximadamente existe 18 tipos de organizaciones de la sociedad civil, de las cuales los Patronatos son la base organizativa comunitaria más importante por su involucramiento en procesos de desarrollo local, y funcionan como uno de los enlaces más cercanos con la municipalidad, así como con las distintas instituciones de desarrollo que operan en el municipio.

Las organizaciones más comunes son: patronatos, juntas de agua, grupos de iglesias católicos y evangélicos, sociedad de padres de familia por cada centro educativo, clubes deportivos, Ahprocafe, grupos campesinos, grupos de Plan en Honduras, cajas rurales, Anacafeh, Asociaciones de Desarrollo Local Educativo.

Cada una de estas organizaciones civiles juegan sus propios roles encaminados al desarrollo del municipio, entre los roles de algunas de las organizaciones tenemos: (Ver presencia de las organizaciones por comunidad en el anexo # 15

**ADEL:** Son organizaciones comunitarias constituidas para asumir la administración de los centros educativos no oficiales, incluyendo proyectos de mejoramiento educativo.

**Patronatos Comunitarios:** Organizaciones representativas de las comunidades, importante para el desarrollo de las mismas, a nivel de las asambleas de estas organizaciones se deciden asuntos de interés comunitario; sus líderes son electos democráticamente y deben representar los intereses de sus comunidades ante la municipalidad y otras instancias de desarrollo.

**Juntas de Agua:** Es la organización comunitaria encargada del buen manejo y administración de los acueductos, tanto en la construcción de los mismos como en su operación; también, centran su interés en el buen funcionamiento organizacional y administrativo de las mismas Juntas, así como en la protección, control y manejo de las fuentes productoras de agua, son apoyadas directamente por la municipalidad y por las instituciones afines a la protección de los recursos naturales.

**Sociedad de padres de Familia:** Brindan apoyo a los procesos de enseñanza - aprendizaje de los niños mediante diversas actividades realizadas a nivel del centro educativo, la comunidad y en la familia.

**Comité de Plan en Honduras:** Es una organización constituida por familias beneficiarias de la institución Plan en Honduras, encargada de que todas las madres de los niños afiliados asistan a reuniones, son los encargados de realizar las cotizaciones necesarias para cualquier proyecto que brindan, si no existiera esta organización no sería posible ninguna ayuda por parte de la institución.

**AHROCAFE y ANACAFEH:** Son dos grupos gremiales que aglutinan a los productores de café del país, organizándose a nivel comunitario a través de juntas locales, de estas salen representantes a juntas municipales y así sucesivamente a nivel departamental y nacional. Tienen proyectos específicos de asistencia técnica a los productores de café.

**Cajas Rurales:** Son organizaciones que promueven el ahorro entre sus miembros y el producto del mismo lo utilizan para brindar préstamos a sus propios socios.

**Comunidades Eclesiales de Base:** Son organizaciones de la iglesia católica conformados por barrios, con el propósito de evangelizar a la comunidad y al mismo tiempo apoyar el desarrollo comunal.

**Clubes Deportivos:** Representan un espacio de recreación para la juventud y de promoción de la armonía entre, y para, los pobladores.

**Fundación” Rafael Girard “:** Su principal propósito es rescatar, mantener los valores morales y culturales de la comunidad.

**Comités de Salud:** Estos grupos se encargan de apoyar diversas actividades relacionadas con el mejoramiento de la salud familiar comunitaria.

#### **4.4 Inversión Social**

En el período del 2005 la municipalidad realizó una inversión total de Lps. 2,665,261.11 en apoyo al sector salud, educación, social, vial y productiva; sin embargo, la inversión en estos sectores fue mayor en el período, debido al apoyo logrado de otras instituciones y de la contraparte comunitaria. En su mayor porcentaje corresponde a fondos obtenidos de la transferencia del gobierno central.

Comparando la inversión realizada en el 2005 con relación a los años anteriores (ver anexo # 12) se observa que esta ha ido creciendo, debido en parte al aumento de la transferencia del gobierno central, por ejemplo, la misma supera en un 6.3% con relación a la del 2004 y en un 94.9% a la del 2003. Entre otras fuentes de inversión están: Plan en Honduras, Agencia Española de Cooperación Internacional – AECI, Fondo Vial y FHIS.

### **V Análisis de los principales indicadores socioeconómicos del municipio**

Los indicadores obtenidos de la encuesta censal levantada muestran un resumen comparativo del años 2006 al 2015 de la situación socioeconómica del municipio de Corquín, Copán proceso que ha sido construido de forma participativa por los líderes comunitarios y equipo de facilitadores, bajo la supervisión de la municipalidad como responsable del proceso, la Mancomunidad Consejo Intermunicipal Higuato como asesor metodológico, y alianza de colaboración establecida con el Proyecto FOCAL II de JICA, y la Secretaria de Derechos Humanos Justicia Gobernación y Descentralización (SDHJGD) en el marco de la “Normativa para la Formulación de Planificación de Desarrollo Municipal con Enfoque de Ordenamiento Territorial”. Indicadores sobre el comportamiento a abril del 2015, conforme la información brindada por miembros de los hogares del municipio.

El análisis de los indicadores se realizó comparativamente con las metas previstas en los Objetivos Desarrollo Sostenible, Plan de Nación y Visión de País, con el propósito de conocer la situación del municipio en este marco; como apoyo a este análisis en el anexo # 1 se muestra la matriz de indicadores obtenidos a la luz de los ODS, Plan de Nación y Visión de País que se preparó a tal efecto.

#### **5.1 Población**

La clasificación de la población se ha dividido en 12 rangos de edades, tratando de analizar y conocer la segmentación de la población, principalmente de niñez y juventud, en función de la población por atender en dos sectores importantes como lo son la salud y la educación.

Corquín cuenta a abril del 2015 con una población total de 13,885 habitantes, de los cuales 6765 son hombres y 7120 mujeres. En el siguiente cuadro puede observarse el comportamiento de la población por rango de edades y su clasificación por sexo, donde se muestra una predominancia en el rango de 31 a 40 años, seguido de los ubicados en los rangos de 7 a 12 y de 26 a 30 años.

**Cuadro # 6**  
**Consejo Intermunicipal Higuito / Municipalidad de Corquín, Copán**  
**Población clasificada por rangos de edades**

Rangos de Edades	No. De Personas	%	Clasificación por Genero			
			Mujeres	%	Hombres	%
<b>Menores de un Año</b>	354	2.5	192	54.2	162	45.8
<b>De 1 a 4 años</b>	1213	8.7	616	50.8	597	49.2
<b>De 5 a 6 años</b>	620	4.5	282	45.5	338	54.5
<b>De 7 a 12 años</b>	1737	12.5	871	50.1	866	49.9
<b>De 13 a 15 años</b>	1204	8.7	584	48.5	620	51.5
<b>De 16 a 18 años</b>	1038	7.5	484	46.6	554	53.4
<b>De 19 a 25 años</b>	1331	9.6	717	53.9	614	46.1
<b>De 26 a 30 años</b>	1547	11.1	808	52.2	739	47.8
<b>De 31 a 40 años</b>	1788	12.9	982	54.9	806	45.1
<b>De 41 a 50 años</b>	1177	8.5	601	51.1	576	48.9
<b>De 51 a 64 años</b>	1074	7.7	554	51.6	520	48.4
<b>De 65 años y mas</b>	802	5.8	429	53.5	373	46.5
<b>Total 2015</b>	<b>13885</b>	<b>100</b>	<b>7120</b>	<b>51.3</b>	<b>6765</b>	<b>48.7</b>
<b>Total 2006</b>	<b>11537</b>	<b>100</b>	<b>5920</b>		<b>5617</b>	

Fuente: Elaboración propia / Municipalidad de Corquín, Copán /Metodología FOCAL - JICA

Como podrá observarse, la mayoría de la población del municipio es joven, tanto que la mitad de la misma (44.4%) es menor o igual a 18 años, lo que muestra que es una población que en los próximos años estará presionando por nuevas fuentes de trabajo y nuevos servicios públicos, entre otros aspectos. Los datos muestran una leve mayoría de las mujeres por sobre los hombres, las primeras representan el 51.3% de la población total y los segundo el 48.7%.

## 5.2 Salud

La integración familiar es un factor fundamental en la salud individual, principalmente de los niños, por ello en la información a recolectar se consideró oportuno conocer la cantidad de madres solteras jefes de familia, en virtud que las mismas son responsables del cuidado de los hijos y de obtener los recursos para la manutención del hogar, lo que en buena medida conlleva a no dedicarle el tiempo necesario en atención a los niños.

En concordancia con lo anterior, determinamos la cantidad de hogares existentes en el municipio, siendo un total de 3346 hogares en el 2015 y de 2536 en el año 2006 asimismo, establecimos el número de madres solteras que es de 805 en el año 2015 y en el 2006 fue de 619, dando como resultado que en el 24% de los hogares hay una madre soltera, sin embargo, si el análisis lo hacemos en función de las familias tenemos que un 20.4% de las mismas es dirigida por una madre soltera, siendo esto preocupante en tanto la formación de los hijos carece del modelo de padre, con las consiguientes consecuencias que ello implica.

Por otro lado, en el 2013 nacieron 263 niños y niñas y el 2005 un total de 201 niños y niñas, lo que significa una tasa de natalidad de 18.9 por mil habitantes, siendo esta una de las tasas más bajas de la región. Hay que considerar que en aproximadamente el 15.7% de los hogares viven dos o más familias, generalmente con nexos de consanguinidad, la mayoría de estas familias son dirigidas por madres solteras que no han podido formar su hogar separadamente.

La tasa de mortalidad materna durante el parto y el posparto para el 2013 fue de 0.90 por mil partos atendidos; en tanto, la tasa de mortalidad infantil en menores de 5 años fue de 3.83 por mil niños ubicados en este rango de menores de 5 años.

Hay que tomar en consideración que en las áreas rurales del país, generalmente los partos son atendidos por parteras y/o enfermeras, en el caso de Corquín, durante el 2013, del total de partos, el 1.1% fueron atendidos por enfermeras, el 0.1% por parteras y el 6% por médicos, siendo muy significativo el porcentaje de partos atendidos por parteras a pesar de que en la cabecera municipal hay una clínica materno – infantil; sin embargo, ello indica que todavía hay mujeres que prefieren tener sus hijos en casa o que las precarias condiciones económicas no les permiten desplazarse con anticipación a esta clínica o al hospital regional.

El centro de salud local registra una tasa de desnutrición en niños menores de 5 años de 21.5%, aunque en esto hay que considerar que este último registro corresponde sólo a los que acceden a los servicios del centro.

Analizando el cuadro de prevalencia de enfermedades nos encontramos que 11 se identificaron como las de mayor incidencia en la población, donde las IRAS, el dengue clásico, enfermedades de la piel, las diarreas, entre otras enfermedades que son las enfermedades predominantes; con un porcentaje más alto de las IRAS que corresponde al 21% de incidencia en el total de la población, seguido del dengue clásico con un 5%, las enfermedades de la piel con un 1.7%, las diarreas en el 1.6% de la población y otras enfermedades con 4.4%.

Si el análisis lo hacemos por incidencia en las viviendas no encontramos que las IRAS se manifiestan en un mayor número de viviendas (85.2% de las viviendas ocupadas) y el dengue clásico en el 20.3%; las IRAS ataca principalmente a la población infantil como consecuencia de las condiciones climáticas y del ambiente en general, en tanto el dengue se transmite por un vector que puede concentrarse en un sector poblacional que muestre condiciones de insalubridad propicias para el desarrollo del zancudo transmisor.

El siguiente cuadro muestra las enfermedades con mayor prevalencia en las viviendas y en la población;

**Cuadro # 8**  
**Consejo Intermunicipal Higuito / Municipalidad de Corquín, Copán**  
**Incidencia de enfermedades**

Enfermedades	No. De viviendas donde se manifestó	% del total de viviendas		No. De personas afectadas	% del total de la población	
		2015	2006		2015	2006
IRAS	2852	59.54	66.90	2852	59.54	41.2
Dengue Clásico	681	14.22	32.10	681	14.22	19.9
Paludismo	7	0.15	0.60	7	0.15	0.2
Dengue Hemorrágico	19	0.40	0.60	19	0.40	0.2
Chagas	4	0.08	1.30	4	0.08	0.5
Alcoholismo	63	1.32	7.40	63	1.32	1.8
Discapacidad	82	1.71	3.70	82	1.71	0.9
Tuberculosis	1	0.02	0.30	1	0.02	0.1
Cáncer	10	0.21	0.80	10	0.21	0.2
Diarreas	229	4.78	17.80	229	4.78	7.2
De la piel	234	4.89	25.50	234	4.89	8.6
Otras	608	12.69	13.20	608	12.69	3.4
<b>Total</b>	<b>4790</b>	<b>100.00</b>		<b>4790</b>	<b>100.00</b>	
<b>Total 2006</b>	<b>2536</b>			<b>11537</b>		

Fuente: Elaboración propia / Municipalidad de Corquín, Copán /Metodología FOCAL - JICA

Como puede observarse, otras enfermedades que muestran un nivel preocupante de incidencia, por las consecuencias en el mediano y largo plazo, son las enfermedades de la piel y el alcoholismo, a las cuales muy poca atención les brinda salud pública. Una enfermedad que la incidencia puede ser mayor a la frecuencia resultante es el Mal de Chagas puesto que en sus primeros años es asintomático; sin embargo, en la región de occidente la incidencia es alta debido a las malas condiciones de las viviendas.

### 5.3 Servicios Básicos

No toda la población del municipio cuenta con servicios básicos de agua, letrinas y energía eléctrica; además, los servicios de recolección de basura y de aseo de calles son recibidos por muy pocos hogares en el casco urbano. Los servicios existentes muestran las siguientes coberturas y comportamientos.

#### Agua potable:

En Corquín los hogares que reciben este servicio mediante acueducto con llave domiciliar representan el 90.3% en el 2013 y en el 2006 fue era del 75.3%, sin embargo, el resto de la

población de alguna manera se las ingenia para obtenerla; por ejemplo, el 0.1% de la viviendas están conectadas mediante manguera aprovechando vertientes de agua cercanas, y un 5.8% accede a este servicio a través de llaves públicas o pozos, quedando un 2.7% que lo hace a través de vertientes o quebradas y reservorio de aguas lluvias. Aun cuando la mayoría de la población tiene de alguna manera acceso a este servicio, existe el problema que el agua que reciben no es totalmente apta para consumo humano, en vista que las fuentes son contaminadas y no recibe ningún tipo de tratamiento.

En cuanto a las formas de administración, en el casco urbano el sistema es administrado por la municipalidad; sin embargo, en las comunidades que poseen acueductos son las Juntas de Agua las que administran los sistemas bajo la concesión no formal de la Municipalidad, empero, esta no tiene la capacidad de supervisar el funcionamiento de las Juntas y los sistemas, provocando que los mismos no sean sostenibles. Referente al tiempo que reciben el servicio, en la totalidad de las viviendas expresaron que con las deficiencias del caso lo tienen siete días a la semana.

### **Letrinas / Alcantarillado:**

El servicio de alcantarillado sanitario sólo lo recibe una parte de la población del casco urbano, sin embargo, puede observarse que la cobertura ha ido mejorando, recibiendo el 60.5% de las viviendas y en el 2006 solo lo recibían el 29% de las viviendas; sin embargo, existe un 27.9% de las viviendas que poseen letrinas de las cuales el 1.4% no la utilizan, lo que hace un total real de 88.37% de las viviendas con disposición adecuada de excretas.

Lo anterior demuestra que hay un porcentaje considerable de hogares que sus necesidades fisiológicas las realizan al aire libre, y aun en los casos de familias con letrinas existe el pleno reconocimiento de los efectos por el uso de éstas en la contaminación de las aguas subterráneas.

### **Energía Eléctrica:**

El proceso de electrificación interconectado al sistema nacional es relativamente reciente en el municipio, y data de los años 70s, pero la cobertura en los últimos años ha tenido un favorable incremento; en la actualidad dicha cobertura de este servicio es del 86.5% y en el 2006 fue de 73.4% del total de las viviendas, servicio que lo reciben la población del casco urbano y 8 aldeas, no obstante, existen 4 caseríos pequeños que no tienen este servicio (Caltatato, El Sauce, La Estanzuela y El Bosque), tal como se muestra en el anexo # 4.

La cobertura del servicio de energía eléctrica; situación que bien puede alcanzarse en el tiempo previsto; sin embargo, uno de los problemas identificados es que debido al incremento de la población este servicio es deficiente, por lo que se requiere de mejorar el mantenimiento del sistema de alumbrado y la capacidad de los transformadores, debido a que por la noche se agudiza el problema afectando el normal funcionamiento de los sistemas domiciliarios y aparatos eléctricos.

**Cuadro # 9**  
**Consejo Intermunicipal Higuito / Municipalidad de Corquín, Copán**  
**Viviendas con Servicios públicos**

Tipo de Servicio	No. De vivienda Reciben Servicio	% del total de las viviendas	% del total de las viviendas
		2015	2006
Agua de pozo propio	122	0.66	
Agua domiciliar de pozo comunal	67	0.36	
Acarrea agua de rio o quebrada	75	0.40	
Agua domiciliar por acueducto	3020	16.29	75.3
Agua domiciliar por Manguera	5	0.03	13.7
Agua llave publica / fuente	5	0.03	9.8
Reservorio de agua lluvia	16	0.09	
Servicio sanitario	2023	10.91	29.1
Letrina	934	5.04	49.2
Usa la letrina	887	4.78	96.1
Recolección de basura	1007	5.43	26.4
Aseo de calles	425	2.29	12.5
Energía eléctrica domiciliaria	2893	15.61	73.4
Teléfono (Hondutel)	276	1.49	
Teléfono (Celular)	2873	15.50	
Alumbrada publico	2457	13.25	
Mantenimiento de calles	1453	7.84	
<b>Total</b>	<b>18538</b>	<b>100.00</b>	

Fuente: Elaboración propia / Municipalidad de Corquín, Copán /Metodología FOCAL - JICA

#### 5.4 Vivienda

Como se expresó en el ítem 5.1 en el municipio existe un total de 3346 viviendas. Con relación a la tenencia de la vivienda el 76.2% de las mismas son propias totalmente pagadas, un 6.1% son alquiladas, un 16.9% la ocupan en forma prestada por otro familiar y el 0.7% posee vivienda propia, pero la está pagando. De los que son propietarios de sus viviendas sólo el 44.4% posee dominio pleno o escritura de la misma y el resto solamente tiene documentos privados que muestran su dominio útil o no poseen documentos.

El número de piezas por viviendas y la cantidad de piezas utilizadas como dormitorio son indicadores importantes para correlacionar con los niveles de ingresos; los datos muestran la distribución de las viviendas desde una a más de seis piezas, el siguiente cuadro es ilustrativo de este comportamiento:

**Cuadro # 10**  
**Consejo Intermunicipal Higuito / Municipalidad de Corquín, Copán**  
**Distribución de viviendas por el número de piezas con que cuentan**

No. De piezas por vivienda	Cantidad viviendas según No. de piezas		% de viviendas Según No. De Piezas	
	2015	2006	2015	2006
Una pieza	144	112	4.30	4.4
Dos Piezas	549	634	16.41	25
Tres Piezas	892	680	26.66	26.8
Cuatro Piezas	874	551	26.12	21.7
Cinco Piezas	488	300	14.58	11.8
Seis y mas	399	155	11.92	6.1
<b>Total</b>	<b>3346</b>	<b>104</b>	<b>100.00</b>	<b>4.1</b>

Fuente: Elaboración propia / Municipalidad de Corquín, Copán /Metodología FOCAL - JICA

El cuadro anterior muestra que la distribución del número de piezas por vivienda es variada, inclusive el número de viviendas con una sola pieza son muy pocas (apenas el 4.30%) y si agrupamos la cantidad de viviendas que tienen hasta tres piezas determinamos que es el 26.6% del total, inclusive las viviendas que tienen tres piezas son utilizadas para cocina, sala, comedor y un dormitorio.

De los datos se puede deducir que el mayor porcentaje de las viviendas tienen cuatro o más piezas, problema es que consultados los hogares sobre cuantas piezas utiliza como dormitorio los resultados muestran que en el 46.86% de las viviendas utilizan una sola pieza, y si esto lo comparamos con el promedio de 4.15 personas por vivienda deducimos que el nivel de hacinamiento es considerable, si, además, tomamos en cuenta que el 36.76% de las viviendas utilizan dos piezas como dormitorios; en lo que si muestra una situación favorable con relación a los resultados en otros municipios de la región es que son muy pocas las familias que utilizan también como dormitorio la cocina.

No. De dormitorios por vivienda	Cantidad viviendas de		%	
	2015	2006	2015	2006
Vivienda con un dormitorio	1568	1516	46.86	59.8
Viviendas con dos Dormitorios	1230	705	36.76	27.8
Viviendas con tres dormitorios	424	243	12.67	9.6
viviendas con cuatro o más Dormitorios	124	72	3.71	2.8
<b>Total</b>	<b>3346</b>	<b>2536</b>	<b>100.00</b>	<b>100</b>

Una inquietud que surge de los datos anteriores es porque el número de piezas utilizadas como dormitorios es bajo si lo comparamos con el número de piezas existentes por viviendas, y observamos que los resultados muestran una correlación lógica, inclusive en los casos de viviendas con cuatro o más piezas al menos una de ellas la utilizan como lugar de almacenamiento de granos, y en otros casos son viviendas en fincas utilizadas para albergar familias trabajadoras y de bodegas.

Adicionalmente, el problema de hacinamiento es mayor en algunas viviendas si consideramos que en el 15.7% de las mismas conviven dos o más familias; en total en el municipio hay 3946 familias y de éstas el 20.4% son conducidas por madres solteras, el siguiente cuadro muestra la cantidad de familias por vivienda:

**Cuadro # 11**  
**Consejo Intermunicipal Higuito / Municipalidad de Corquín, Copán**  
**Número de familias por vivienda**

<b>No de baños por vivienda</b>	<b>Cantidad de Familias 2014</b>	<b>Cantidad de familias 2006</b>	<b>% 2014</b>	<b>% 2006</b>
Viviendas con una familia	<b>2821</b>	<b>2157</b>	<b>84.3</b>	<b>85.0</b>
Viviendas con dos familias	<b>458</b>	<b>714</b>	<b>13.7</b>	<b>14.1</b>
Viviendas con tres familias	<b>59</b>	<b>63</b>	<b>1.8</b>	<b>0.8</b>
Viviendas con cuatro familias	<b>8</b>	<b>4</b>	<b>0.2</b>	<b>0.1</b>
Total	<b>2536</b>	<b>2938</b>	<b>100</b>	<b>100.0</b>

Fuente: Elaboración propia / Municipalidad de Corquín, Copán / Metodología FOCAL - JICA

Otro dato importante relacionado con las condiciones de las viviendas es la disponibilidad de baños que tengan las mismas, lo cual, también representa un indicativo sobre las facilidades que ofrecen al bienestar familiar, en este sentido los resultados obtenidos muestran que el 14.5% de las viviendas no cuentan con un baño y en 2006 era del 39%, por lo que la población de este segmento realiza su aseo personal al aire libre en el patio de la casa o en quebradas o ríos cercanos.

**Cuadro # 12**  
**Consejo Intermunicipal Higuito / Municipalidad de Corquín, Copán**  
**Distribución de viviendas por el número de baños con que cuentan**

<b>No. De baños por vivienda</b>	<b>Cantidad de viviendas</b>		<b>%</b>	
	<b>2015</b>	<b>2006</b>	<b>2015</b>	<b>2006</b>
Viviendas sin baño	485	986	<b>14.49</b>	38.9

Viviendas con una baño	2441	1348	<b>72.95</b>	53.2
Viviendas con dos baños	322	159	<b>9.62</b>	6.2
Viviendas con tres baños	98	43	<b>2.93</b>	1.7
<b>Total</b>	<b>3346</b>	<b>2536</b>	<b>100.00</b>	<b>100</b>

Fuente: Elaboración propia / Municipalidad de Corquín, Copán /Metodología FOCAL - JICA

Por otro lado, la mayoría de las viviendas muestran algún grado de deterioro debido a los bajos recursos económicos de las familias que las habitan, factor que les impide darle un apropiado mantenimiento a las viviendas, muestra de ello es que solo 31.3% de las viviendas se encuentran en buenas condiciones, un 49.8% en regulares condiciones y el 18.9% en malas condiciones, esto es un indicador que después lo correlacionamos con los ingresos de las familias para validar la situación económica real de la población.

Para estimar las condiciones de las viviendas establecimos unos parámetros a seguir al momento de las entrevistas; por ejemplo, en condiciones buenas se consideraron aquellas viviendas que no presentaban ningún tipo de problemas en su estructura, a nivel del techo, paredes, pisos etc; o aquellas que ofrecen las condiciones necesarias para vivir. Las viviendas en condiciones regulares se estimaron aquellas que presentaban uno o dos problemas, pero que ofrece condiciones para vivir sin un alto riesgo durante un tiempo determinado.

En condiciones malas se estimaron aquellas viviendas que presentaban problemas en su estructura a nivel de techo, paredes y pisos; en esto también hay que considerar el tipo de material que son construidas, y sobre esto nos encontramos que la mayor cantidad de viviendas fueron construidas de adobe (62.8%), un 29.2% son de bloque o ladrillo, un 1.7% son de bahareque y el restante 6.3% son de madera, desperdicios o de piedra.

Además, también se observaron los principales problemas de las viviendas, resultando que el 35.3% de las mismas no tienen repello, 16.9% poseen piso de tierra, el 63.3% no tiene cielo falso y el 12.6% poseen el techo en mal estado; si consideramos por salubridad la importancia del cielo falso como un elemento de una vivienda en buen estado, nos encontramos que el porcentaje de viviendas en condiciones regulares a malas sería mayor.

<b>Tipo de Problema de las viviendas</b>	<b>Cantidad de viviendas</b>	<b>% Incidencia</b>
No tienen repello	1180	21.22
Piso de tierra	566	10.18
Falta de cielo falso	2119	38.11
Problemas estructurales	226	4.06
Techo en mal estado	421	7.57
Ninguno	1048	18.85
<b>Total</b>	<b>5560</b>	<b>100.00</b>

Fuente: Elaboración propia / Municipalidad de Corquín, Copán /Metodología FOCAL - JICA

El tipo de combustible que utilizan las familias para cocinar es otro indicador importante de analizar, observándose que en el 95.2% de las viviendas se utiliza la leña como combustible y en el 10.1% utilizan la electricidad, principalmente en el casco urbano; lo anterior es un indicativo de la presión que se ejerce en el bosque para la extracción y uso de leña.

**Cuadro # 13**  
**Consejo Intermunicipal Higuito / Municipalidad de Corquín, Copán**  
**Tipo de combustible que utilizan para cocinar**

Tipo de Combustible	No. De viviendas		%	
	2015	2006	2015	2006
Utilizan electricidad	339	463	8.95	18.3
Utilizan gas volátil	216	91	5.70	3.6
Utilizan Kerosén	8	34	0.21	1.3
Utilizan leña	3186	2391	84.11	94.3
No Cocina	39		1.03	
<b>Total</b>	<b>3788</b>		<b>100.00</b>	

Fuente: Elaboración propia / Municipalidad de Corquín, Copán / Metodología FOCAL - JICA

## 5.5 Educación

La edad escolar se estimó en el rango de 4 a 23 años, o sea desde preescolar hasta finalizar la universidad, en este sentido el levantamiento se realizó estimando los rangos de edades según el nivel educativo a lograr por los niños y niñas, tomando en consideración este parámetro, los resultados obtenidos muestran que en el municipio hay 6224 niños, niñas y jóvenes que se encuentran en este rango de edad (44.82% del total de la población); y de este total el 50.2% son hombres y el 49.98% son mujeres. En el 2006 era un total de 4485 niños y niñas en el rango de 5 a 18 años.

Del total en edad escolar están estudiando 2994, que se distribuyen en 48.8% de hombres y 51.2% de mujeres, y el resto no lo hacen (3152), y de éstos que en la actualidad no estudian el 51.3% son hombres. El siguiente cuadro muestra la cobertura actual:

**Cuadro # 14**  
**Consejo Intermunicipal Higuito / Municipalidad de Corquín, Copán**  
**Niños en edad escolar vs niños que actualmente estudian (de 4 a 23 años)**

Rango de Edades de niños en edad	Niños (as) en edad Escolar			Niños (as) estudian 2013			% Cobertura actual		
	Total	Homb.	Muj	Total	Homb.	Muj	Total	Homb.	Muj
De 5 a 6 años	620	338	282	454	242	212	73	71.60	75.18
De 7 a 12 años	1737	866	871	1868	964	904	108	111.32	103.79
De 13 a 15 años	1204	620	584	403	159	244	33	25.65	41.78
De 16 a 18 años	1038	554	484	228	77	151	22	13.90	31.20
De 19 a 23 años	1331	614	717	41	18	23	3	2.93	3.21
<b>Total</b>	<b>5930</b>	<b>2992</b>	<b>2938</b>	<b>2994</b>	<b>1460</b>	<b>1534</b>	<b>50.49</b>	<b>48.80</b>	<b>52.21</b>

Fuente: Elaboración propia / Municipalidad de Corquín, Copán / Metodología FOCAL - JICA

Como puede observarse los índices de cobertura son bajos en todos los niveles, con la aparente excepción del nivel primario, sin embargo, en éste inclusive no están estudiando todos los que tienen edad de estar en este nivel, en tanto 131 niños que no están estudiando corresponde al mismo, que representa el 7.5% del total, lo cual indica que actualmente están en este nivel niños que corresponde a otros niveles, sea que tengan 13, 14 o más años, o que tengan 5 años.

Por otro lado, estimando la población en edad escolar que cursan o cursaron un grado educativo nos encontramos que del total en edad de hacerlo el 93.7% estudia o ha estudiado algún nivel, aunque los que no pasaron al siguiente nivel, de los primeros grados (preescolar y primer grado) seguro una cantidad considerable no aprendió a leer y escribir, como podrá compararse con los datos del cuadro # 15.

Distribuyendo la población estudiantil por niveles educativos nos encontramos que el 9.08% de los que estudian están en preescolar, 62.56% está en el nivel primario, el 13.22% en el nivel de plan básico y el 7.82% en diversificado y un 1.04% en nivel universitario. La cantidad de niños en edad escolar que no han estudiado ningún grado son 390 que representa el 6.27% del total en esta edad, de los cuales el 52.6% son niños y la diferencia son niñas. Todos estos datos pueden observarse en el cuadro resumen # 15, y en lo sucesivo se muestra un breve análisis por cada nivel.

#### **Nivel Preescolar:**

En los resultados nos encontramos que en total hay 620 niños y niñas en edad de estudiar en este nivel, que representa el 10.4% de los que están en edad de estudiar; de éstos están estudiando 454 niños (73.2%). Un dato importante es que 166 niños y niñas estudiaron en este nivel, pero no continuaron al siguiente y son parte de los que actualmente no estudian.

Cuadro # 15

Consejo Intermunicipal Higuito / Municipalidad de Corquín, Copán

Distribución niños en edad escolar y los que actualmente estudian o estudiaron (de 4 a 23 años)

Nivel Educativo		Estudia Ahora		Grado cursan o cursaron		Niños en edad Escolar	
		Si	No	Cantidad	%	Cantidad	%
	Niños	242	54	296		296	52.39
Preescolar	Niñas	212	57	269		269	47.61
	<b>Total</b>	<b>454</b>	<b>111</b>	<b>565</b>	<b>9.08</b>	<b>565</b>	<b>9.08</b>
	Niños	139	96	235			
Primer Grado	Niñas	120	73	193			
	<b>Total</b>	<b>259</b>	<b>169</b>	<b>428</b>	<b>6.88</b>	-	-
	Niños	126	100	226			
Segundo Grado	Niñas	158	83	241			
	<b>Total</b>	<b>284</b>	<b>183</b>	<b>467</b>	<b>7.50</b>		
	Niños	129	117	246			
Tercer Grado	Niñas	118	108	226			
	<b>Total</b>	<b>247</b>	<b>225</b>	<b>472</b>	<b>7.58</b>		
	Niños	141	126	267			
Cuarto Grado	Niñas	114	112	226			
	<b>Total</b>	<b>255</b>	<b>238</b>	<b>493</b>	<b>7.92</b>		
	Niños	106	118	224			
Quinto Grado	Niñas	118	97	215			
	<b>Total</b>	<b>224</b>	<b>215</b>	<b>439</b>	<b>7.05</b>		
	Niños	323	536	859		2057	
Sexto Grado	Niñas	276	460	736		1837	
	<b>Total</b>	<b>599</b>	<b>996</b>	<b>1595</b>	<b>25.63</b>	<b>3894</b>	<b>62.56</b>
	Niños	159	184	343		343	
Básico	Niñas	244	236	480		480	
	<b>Total</b>	<b>403</b>	<b>420</b>	<b>823</b>	<b>13.22</b>	<b>823</b>	<b>13.22</b>
	Niños	77	108	185		185	
Diversificado	Niñas	151	151	302		302	
	<b>Total</b>	<b>228</b>	<b>259</b>	<b>487</b>	<b>7.82</b>	<b>487</b>	<b>7.82</b>
	Niños	18	9	27		27	
universidad	Niñas	23	15	38		38	
	<b>Total</b>	<b>41</b>	<b>24</b>	<b>65</b>	<b>1.04</b>	<b>65</b>	<b>1.04</b>
	Niños	37	168	205		205	
Ningún Nivel	Niñas	41	144	185		185	
	<b>Total</b>	<b>78</b>	<b>312</b>	<b>390</b>	<b>6.27</b>	<b>390</b>	<b>6.27</b>
<b>Total</b>		<b>3072</b>	<b>3152</b>	<b>6224</b>	<b>100</b>	<b>6224</b>	<b>100</b>
<b>Hombres</b>		<b>1497</b>	<b>1616</b>	<b>3113</b>	<b>50.02</b>	<b>3113</b>	<b>50.02</b>
<b>Mujeres</b>		<b>1575</b>	<b>1536</b>	<b>3111</b>	<b>49.98</b>	<b>3111</b>	<b>49.98</b>

<b>Total 2006/ 5 a 18 años</b>		<b>3160</b>	<b>1009</b>	<b>4169</b>	<b>100</b>	<b>4485</b>	<b>100</b>
------------------------------------	--	-------------	-------------	-------------	------------	-------------	------------

Fuente: Elaboración propia / Municipalidad de Corquín, Copán /Metodología FOCAL - JICA

### **Nivel Primaria:**

Con relación a la meta a lograr en el ciclo completo enseñanza primaria, los datos muestran que los niños en edad de estudiar primaria (7 a 12 años) son 1737 que representan el 27.9% de total en edad escolar, sin embargo, en este nivel están estudiando 1868 niñ@s, lo que indica, como ya se explicó, que una buena cantidad de niños y niñas en edad de estar en otros niveles están estudiando la primaria, no obstante, **hay un porcentaje de niños en edad de estudiar primaria no están en este nivel.**

### **Nivel Básico:**

En el municipio hay 1204 jóvenes en edad de estar en este nivel, de los cuales estudian 403 el 33.47%, y hay un 51% que cursaron en este nivel, pero no continuaron.

### **Nivel diversificado:**

La cantidad de jóvenes en este nivel es de 1038 (16.7% del total en edad escolar) de los cuales el 3.66% está estudiando y un 0.6% lo ha cursado y está en el nivel universitario; de estos resultados se deduce que la población estudiantil que ha logrado llegar a nivel diversificado es sumamente bajo, por lo que el nivel de profesionalización y calificación del recurso humano del municipio no es el esperado para impulsar el desarrollo local.

Además de lo anterior, los datos arrojan que la fuerza de trabajo emergente (13 a 18 años) son de 2242 Jóvenes y en el 2006 fue de 1676 jóvenes (36.02% del total en edad escolar y en el 2006 fue del 37.4%) de los cuales sólo 55.67% actualmente estudia en la secundaria, incluyendo el 1.04% que ya pasó por este nivel.

El siguiente cuadro muestra la situación del analfabetismo en la población a partir del inicio de la edad escolar, encontrándonos que el 12% de la población de este nivel no sabe leer y escribir y en el 2006 fue del 25.3, si en otro caso no tomamos en consideración a los que están en edad preescolar y partimos con la edad de primaria este porcentaje se reduciría al 11% que siempre es considerable.

**Cuadro # 16**  
**Consejo Intermunicipal Higuito / Municipalidad de Corquín, Copán**  
**Población sabe leer y escribir por rango de edades**

Rangos de Edades	Total Personas por rango	%	Saben leer y escribir	%	No saben leer y escribir	%
De 5 a 6 años	620	5.03	423	24.35	197	32
De 7 a 12 años	1737	14.10	1664	95.80	73	4
De 13 a 15 años	1204	9.77	1168	97.01	36	3
De 16 a 18 años	1038	8.43	995	95.86	43	4
De 19 a 25 años	1331	10.81	1264	94.97	67	5
De 26 a 30 años	1547	12.56	1435	92.76	112	7
De 31 a 40 años	1788	14.52	1584	88.59	204	11
De 41 a 50 años	1177	9.56	987	83.86	190	16
De 51 a 64 años	1074	8.72	835	77.75	239	22
De 65 años y mas	802	6.51	471	58.73	331	41
<b>Total</b>	<b>12318</b>	<b>100.00</b>	<b>10826</b>	<b>87.89</b>	<b>1492</b>	<b>12</b>
<b>Total 2006</b>	<b>10277</b>	<b>100</b>	<b>7682</b>	<b>74.75</b>	<b>2595</b>	<b>25.25</b>

Fuente: Elaboración propia / Municipalidad de Corquín, Copán / Metodología FOCAL - JICA

Además de lo anterior, habrá que considerar que de acuerdo a los resultados obtenidos el 6.7% de la población en edad de estudiar no ha cursado ningún grado, y el 51.90% no está estudiando en la actualidad lo cual contribuye a reproducir el analfabetismo.

## 5.6 Igualdad entre los sexos a nivel educativo

La igualdad de género en enseñanza primaria y secundaria, al revisar los indicadores observamos que, de los que estudian primaria, el 55.50% son niños y el 52.04% son niñas, de los que están en edad de hacerlo por género, lo cual indica en términos relativos que los niños tienen mayor acceso a este nivel. En tanto a nivel de secundaria el 10.53% son hombres y el 17.62% son mujeres, mostrando en este caso mayor acceso para las mujeres.

Si analizamos, a nivel general, los datos de los niños y niñas que actualmente estudian o han cursado un grado educativo determinamos que hay más niñas que niños, pero, si el análisis lo hacemos en función del acceso educativo de la población existente en esos segmentos establecemos que las niñas han accedido en un mayor porcentaje a la educación que los niños, ejemplo de ello es que el 50.15% de las niñas que tienen edad de estudiar lo han hecho y en el caso de los niños este porcentaje es del 49.85%, y en el caso de los que actualmente estudian el acceso de las niñas es mucho mayor, tal como se muestra en el siguiente cuadro

**Cuadro # 17**  
**Consejo Intermunicipal Higuito / Municipalidad de Dolores**  
**Equidad en el acceso al sistema educativo según genero**

Genero	En edad de Estudiar	%	Estudian o han estudiado	%	Estan Estudiando	%
Hombres	3113	50.02	2908	49.85	1460	46.90
Mujeres	3111	49.98	2926	50.15	1534	49.31
<b>Total</b>	<b>6224</b>	<b>100.00</b>	<b>5834</b>	<b>100.00</b>	<b>2994</b>	<b>48.10</b>
<b>Total 2006</b>	<b>4485</b>	<b>100</b>	<b>4169</b>	<b>93</b>	<b>3160</b>	<b>70.5</b>

Fuente: Elaboración propia / Municipalidad de Corquín, Copán /Metodología FOCAL - JICA

## 5.7 Economía

Corquín basa su actividad económica en la producción agrícola, principalmente del café, cultivo del cual exportan anualmente entre 100 y 130 mil quintales en el 2006 y actualmente se exportan 120 mil quintales indicando que se ha mantenido los niveles de producción, beneficiando directamente a unas 2,800 familias. El café de Corquín es de las mejores calidades producidas en el país por la altura de su cultivo en zonas que van desde los 950 hasta 1250 msnm. Recientemente una mínima cantidad se ha orientado a la torrefacción local, existiendo dos pequeñas empresas dedicadas a esta actividad de agrotransformación, para la venta local y exportación a Belice.

En el desarrollo de esta agroindustria en el municipio se ha avanzado considerablemente en la descontaminación de las fuentes de agua, mediante la implementación de centrales de beneficiado, como el caso de la Cooperativa Regional Agroforestal Nuevas Ideas Ltda. “COPRANIL”, constituida por más de doscientos pequeños productores, quienes entregan el café en uva o en pergamino y la cooperativa concluye el beneficiado y lo comercializa. Otro ejemplo es la Cooperativa Cafetalera Jimilile Ltda.”COCAJIL” la cual está conformada por aproximadamente 40 productores.

Además del café, Corquín produce maíz, frijol y otros cultivos como plátano y vegetales, pero en su mayoría es destinado al autoconsumo; en el caso del plátano, se convierte en una alternativa importante de generación de ingresos sobre todo en los meses cuando la producción de café entra en receso, esta producción ha dado origen a la microempresa “Jimilitas” constituida y administrada por mujeres, legalizada y cuenta con un plan de negocios orientada a lograr su auto sostenibilidad.

También, hay producción de leche, que es manejado en pequeños hatos ganadero destinados una parte al consumo familiar y la otra representa una fuente de ingresos para las familias rurales, pero igual existen algunas extensiones ganaderas con fines comerciales. Otra actividad económica incipiente es la producción de peces en estanques, que van desde lo familiar hasta áreas destinadas para la comercialización.

Otro rubro en auge es la producción de miel de abeja, la cual se encuentra diseminada en el área rural del municipio, esta actividad es importante porque aprovecha aún más la producción de café, en vista que el néctar de la flor de este cultivo es utilizado por las abejas; este producto es comercializado a nivel nacional y tiene un alto potencial por el déficit existente en el mercado; relevante es el hecho que los productores de este rubro han constituido y legalizado una empresa y realizado inversiones para mejorar la productividad, calidad y comercialización.

El mercado de estos productos es local y regional aunque en el caso de las musáceas, gran parte de ella es llevada a los mercados de el Salvador los cuales está siendo ampliados mediante contratos de producción y mercadeo establecidos por los productores que forman parte de la población meta de la Organización para el Desarrollo de Corquín “ODECO” y agro negocios de el Salvador.

A nivel artesanal existe en el municipio una actividad económica importante: carpinterías, ebanisterías, metal - mecánicos, etc., generando ingresos para las familias, tanto del área rural como urbanas, sólo en el casco urbano existen aproximadamente unos 25 talleres que generan empleo, a tres personas promedio por taller, aparte de los propietarios. También existe una fábrica de prendas de vestir para niño denominada “Niño de Praga” y que en ocasiones llega hasta exportar. Además, existe un pequeño grupo de mujeres que se dedican a la confección de prendas de vestir quienes han tenido la oportunidad de exportar a otros países, incluyendo Estados Unidos.

Otro de los rubros que muestran un alto potencial económico es el turismo, dentro de los atractivos más importantes del municipio están las cascadas naturales ubicadas en las comunidades de La Joya, El Caltatato, Potrerillos y El Hichoza. Además, cuenta con ríos y quebradas que presentan oportunidades importantes para el desarrollo del turismo rural; sin embargo, el gran referente del turismo rural lo representa la zona de amortiguación del Parque Nacional Montaña de Celaque, sitio que alcanza alturas que sobrepasan los 2800 msnm.

Además, en el casco urbano se puede apreciar rasgos de una arquitectura colonial, con sus calles empedradas, que ha logrado mantenerse a través del tiempo; recientemente se ha constituido una Fundación Cultural “Rafael Girard” que dentro de su filosofía se contempla el rescate y promoción a los valores culturales al Municipio. También, existen en el municipio diferentes grupos artísticos como marimbistas, guitarristas y cantantes aficionados, algunos de ellos han logrado sobresalir en el ámbito nacional.

Con el apoyo de algunos programas de desarrollo gubernamental y de cooperantes internacionales algunas instituciones con sede local brindan servicios de asistencia técnica y capacitación a los micro y pequeños productores, entre estas tenemos a ODECO, IHCAFE, Visión Mundial, PILARH, Hermandad de Honduras, etc. aunque hay que resaltar que la asistencia brindada no logra atender ni un 15% de la demanda de estos servicios que son necesarios para mejorar la producción, productividad y mercadeo.

Otro ejemplo de esto último es que consultados los hogares si alguien de la familia había obtenido algún préstamo, sólo en 723 hogares el 21.61% de los mismos manifestaron que sí y en el 2006 fue del 21.9% de los hogares (y de estos el 93.4% lo ha obtenido sólo un miembro), lo

anterior es determinante en el nivel tecnológico de la agricultura y de la capacidad de movilización de recursos de la microempresa no agrícola, esto si consideramos que el 66% de la Población Económicamente Activa se encuentra en el sector primario de la economía.

### **Fuerza laboral:**

En concordancia con lo ya expuesto, la mayor fuerza de trabajo predominante en el municipio está en el sector primario, específicamente en la producción agropecuaria, existen 2623 micro y pequeños productores y jornaleros dedicados directamente a este sector, que representa el 66% del total de la población económicamente activa.

Calculando la Población en Edad de Trabajar (PET) del municipio determinamos que está constituida por 10,829 que representa el 77.99% del total de la población, siendo en el 2006 la cantidad de 8446 personas que representa el 73.2% del total de la población; de ésta la Población Económicamente Activa (PEA) está constituida por 5,709 el 52.7% del total de PET y 3978 personas, o sea el 47.1% de la PET en el 2006. Analizando el comportamiento de la PEA ocupada y desocupada se estableció que el 80.75% de la PEA está ocupada disminuyendo la cantidad en relación al 2006 que era del 98%, por tanto existe un desempleo abierto de 19.25% aumentando en relación al 2006 que solo era del 2% de la PEA.

Igualmente analizamos la Población Económicamente Inactiva (PEI) que está constituida por estudiantes, amas de casa u oficios domésticos, jubilados, rentistas y discapacitados, la cual está compuesta por una población de 5120 personas el 47.28% y en el 2006 era de 4468 personas que representa el 52.9% de la PET. En el siguiente cuadro se muestra la distribución agrupada de las principales profesiones u oficios en el municipio, donde sobresalen los oficios domésticos, productores agropecuarios, jornaleros y profesionales de media.

**Cuadro # 18**  
**Consejo Intermunicipal Higuito / Municipalidad de Corquín, Copán**  
**Agrupación de profesiones y oficios de los miembros de la familia en edad de trabajar**

<b>Profesión u oficio</b>	<b>#</b>	<b>%</b>	<b># 2006</b>	<b>% 2006</b>
Profesionales universitarios	123	1.14	42	0.5
Profesionales secundaria	744	6.87	348	4.1
Obreros	497	4.59	150	1.8
Artesanos	0	0.00	289	3.4
Agricultores/Pecuarios	2862	26.43	1516	18.0
Jornalero	594	5.49	1135	13.4
Comerciantes-empresario	183	1.69	87	1.0
Mineros	0	0.00	0	0
Estudiantes	1553	14.34	1807	21.4
Oficios Domésticos	3680	33.98	117	1.4
Jubilado/Incapacitado/Rentista	39	0.36	2955	35.0
Otros	554	5.12	0	0

<b>TOTAL</b>	<b>10829</b>	<b>100.00</b>	<b>8446</b>	<b>100.0</b>
--------------	--------------	---------------	-------------	--------------

Fuente: Elaboración propia / Municipalidad de Corquín, Copán / Metodología FOCAL - JICA

Para conocer a mayor detalle la distribución de la población en edad de trabajar por profesión u oficio ver anexo # 17, identificándose un total de 109 sin tomar en consideración a los estudiantes, jubilados, discapacitados y rentistas; de este total las profesiones que sobresalen son los maestros de educación primaria, peritos mercantiles, bachilleres y secretarias; en tanto los oficios más relevantes son: oficios domésticos, labradores, jornaleros, albañiles, comerciantes al por menor, carpinteros, albañiles, modistas, mecánicos y sastres.

Hay que diferenciar la profesión u oficio de la población en edad de trabajar y la ocupación que ejerce al momento de levantar la información censal, en este sentido en el municipio hay 121 ocupaciones entre las que sobresalen: amas de casa, oficios domésticos, labrador, jornaleros, comerciantes al por menor, empleadas domésticas, albañiles, maestros de primaria, carpinteros, peritos, pureras, mecánicos, modistas y lavanderas; el siguiente cuadro muestra la agrupación de las principales ocupaciones y en el anexo 18 el detalle de las mismas.

**Cuadro # 19**  
**Consejo Intermunicipal Higuito / Municipalidad de Corquín, Copán**  
**Agrupación de ocupaciones de los miembros de la familia en edad de trabajar**

Ocupación	#	%	Trabajan		PEI	
			Si	No	Cant	%
Profesionales técnicos y afines	437	4.32	385	52		
Comerciantes, vendedores, afines	270	2.67	243	27		
Agricultores y ganaderos	2763	27.31	2540	223		
Conductores y transportistas	40	0.40	35	5		
Obreros	774	7.65	726	48		
Jornaleros	699	6.91	668	31		
Artesano	0	0.00	0	0		
Mineros	0	0.00	0	0		
Empleadas Domestica	1	0.01	0	1		
Oficios domestico/Ama de casa	3551	35.10			3551	69.18
Estudiante	1531	15.13			1531	29.83
Jubilado/Discapacitado/Rentista	51	0.50			51	0.99
Otros	712	7.04	0	712		
<b>TOTAL</b>	<b>10117</b>	<b>100.00</b>	<b>4597</b>	<b>1099</b>	<b>5133</b>	<b>100.00</b>
<b>TOTAL 2006</b>	<b>8446</b>	<b>100</b>	<b>3898</b>	<b>80</b>	<b>4468</b>	<b>100</b>

Fuente: Elaboración propia / Municipalidad de Corquín, Copán / Metodología FOCAL - JICA

El cuadro anterior no solo muestra la agrupación de las ocupaciones, sino que también la PEA ocupada - desocupada y la Población Económicamente Inactiva, donde puede observarse en que sectores prevalece la fuerza laboral del municipio.

## Ingresos:

Primero hay que expresar que auscultar el nivel de ingresos familiares y per cápita es uno de los aspectos más difíciles de obtener con la población, en virtud que a nadie le satisface compartir sus ingresos, principalmente si cree que pueden ser utilizados para efectos tributarios, en el caso del censo que nos ocupa el tema se abordó por dos ángulos a fin de asegurarse de lograr la información más fidedigna.

Para esto, se preguntó directamente el ingreso mensual al momento de consultar la ocupación de las personas y considerando la posibilidad que la información no sea muy realista se les preguntó a las cabezas de familia cuantos son los ingresos mensuales del hogar, según rangos establecidos, obteniéndose los siguientes resultados:

**Cuadro # 20**  
**Consejo Intermunicipal Higuito / Municipalidad de Corquín, Copán**  
**Hogares con ingresos mensuales según rangos**

Rangos de ingresos	Hogares	%	Hogares 2006	%2006
Ingresos menores a Lps. 1,000.00	476	14.23	250	9.8
Ingresos entre Lps 1,001.00 a 2,000.00	819	24.48	759	30.0
Ingresos entre Lps 2,001.00 a 4,000.00	1091	32.61	717	28.3
Ingresos entre Lps 4,001.00 a 8,000.00	611	18.26	490	19.3
Ingresos entre Lps 8,001.00 a 12,000.00	206	6.16	164	6.5
Ingresos entre Lps 12,001.00 a 20,000.00	96	2.87	97	3.8
Ingresos entre Lps 20,001.00 a 30,000.00	25	0.75	41	1.6
Ingresos entre Lps 30,001.00 a 50,000.00	18	0.54	11	0.4
Ingresos arriba de Lps 50,001.00	4	0.12	7	0.3
<b>Total</b>	<b>3346</b>	<b>100.00</b>	<b>2536</b>	<b>100.00</b>

Fuente: Elaboración propia / Municipalidad de Corquín, Copán /Metodología FOCAL - JICA

Como resultado se obtuvo que el 14.23% de los hogares tienen ingresos menores de mil lempiras y en el 2006 era del 9.8% y que para el 71.31% es menor o igual a los cuatro mil en el 2006 fue del 68.1%; si correlacionamos estos datos con las ocupaciones de la PEA nos encontramos que el 76.97% de esta PEA ocupada son jornaleros, obreros, trabajadoras domésticas, sin considerar a pequeños agricultores que también jornalean para subsistencia y que representan una cantidad considerable.

En cuanto a otros ingresos adicionales, el 11.66% de los hogares reciben remesas del exterior en el 2006 fue de 15.8%, que en un 33.85% son menores de 1,000.00 Lempiras en el 2006 38.4% y 34.62% entre 1000.0 y 2000.0 en el año 2006 fue de 31.4%, en su mayoría estas remesas son enviadas por personas que emigraron a los Estados Unidos. Al respecto en el 14.5% de los hogares algún miembro de la familia ha emigrado en el 2006 fue de 18.8%.

Relacionando los ingresos con la seguridad alimentaria, consultados los jefes de familia si desde su perspectiva consideran que los ingresos les ajustan para una alimentación balanceada de

la familia, los resultados obtenidos muestran que el 87.9% de los mismos expresan que los ingresos les ajusta para alimentarse los 3 tiempos en el 2006 fue del 71.1%, al 11.4% dos tiempos en el 2006 fue de 26.7% y al 0.7% consideran que solo un tiempo en el 2006 manifestaron que era del 2.1%.

La mayoría de las familias que tienen los menores ingresos son campesinas que no tienen oportunidades permanentes de trabajo como jornaleros, sin embargo, realizan pequeños cultivos para satisfacer al menos las necesidades de autoconsumo, por tanto, el hecho que los ingresos no ajusten no significa que no están cubriendo las necesidades alimentarias, aunque no en las condiciones y requerimientos óptimas de consumo humano.

El número promedio de hogares con ingresos diarios per cápita menor a \$ 1.00 es de 639 (promedio familiar de 4.6 miembros) que equivale a un 38.92% de la PEA ocupada, tal como se observa en el siguiente cuadro:

**Cuadro # 21**  
**Consejo Intermunicipal Higuito / Municipalidad de Corquín, Copán**  
**Ingreso promedio diario individual y per cápita de la PEA ocupada**

Hogares	Porcentaje	Rangos	Cambio	Diario Hogar	Promedio Diario Per Cápita Por Hogar US\$	Porcentaje Acumulado
191	11.63	1000	42.35	1.41	0.31	11.63
448	27.28	2000	84.71	2.82	0.61	38.92
878	53.47	8000	338.84	11.29	2.45	92.39
91	5.54	12000	508.26	16.94	3.68	97.93
34	2.07					100.00

Fuente: Elaboración propia / Municipalidad de Corquín, Copán / Metodología FOCAL - JICA

Para calcular el ingreso promedio por hogar per cápita, en función de la PEA ocupada, dividimos el promedio del rango entre el tipo de cambio oficial con el dólar (23.61) (en el caso de los menores de 1,000.00 tomamos como promedio Lps 750.00 por acercarse más a la realidad), y este resultado lo dividimos entre 30 para obtener el ingreso promedio diario individual de la PEA ocupada, posteriormente este valor lo multiplicamos por 1.55, que es el promedio de personas que reciben ingresos por hogar (5709 de la PEA entre 2545 hogares), y el total resultante lo dividimos entre el promedio de personas por vivienda que es de 4.6.

Al comparar los datos anteriores con el cálculo de ingresos por hogares expresadas por los jefes de familia comprobamos casi una similitud en los resultados, en vista que a nivel de hogares el 45.19% de los mismos tiene ingresos menores o iguales a un dólar con quince centavos diarios, tal como se muestra en el cuadro siguiente:

**Cuadro # 22**  
**Consejo Intermunicipal Higuito / Municipalidad de Corquín, Copán**  
**Ingresos promedios a nivel de hogares**  
**Menores a \$ 1.00 diario**

<b>PEA Ocupada</b>	<b>Porcentaje</b>	<b>Rangos</b>	<b>Cambio</b>	<b>Promedio Diario Individual US\$</b>	<b>Diario Hogar</b>	<b>Promedio Individual al Per Cápita US\$</b>	<b>Porcentaje Acumulado</b>
342	13.44	750	31.77	1.06	1.64	0.36	13.44
808	31.75	1500	63.53	2.12	3.28	0.71	45.19
1100	43.22	3000	127.06	4.24	6.56	1.42	88.41
224	8.80	6000	254.13	8.47	13.13	2.85	97.21
68	2.67	14000	592.97	19.77	30.64	6.65	99.88
9	0.35						100.24

Fuente: Elaboración propia / Municipalidad de Corquín, Copán / Metodología FOCAL - JICA

**Acceso a la tierra:**

Considerando que la mayor parte de la PEA está en el sector primario, los resultados anteriores hay que analizarlos a la luz de las familias que trabajan la tierra y mantienen sus cultivos de café, granos básicos u otros, en este sentido nos encontramos que en el 75.8% de los hogares, algún miembro trabaja por cuenta propia la tierra en el 2006 fue de 64.2%, de este total en el 66.5% de los mismos al m

enos un miembro lo hace en el 2006 era de 79.6%; esto tiene estrecha relación con el hecho que el 34.22% de la PEA ocupada son jornaleros, agricultores o personas que están relacionadas con actividades agropecuarias.

Es necesario aclarar que no todos los que trabajan la tierra por cuenta propia son propietarios de la tierra, los resultados obtenidos reflejan que solo el 44.6% de los hogares que la trabajan poseen tierra propia totalmente pagada en el 2006 fue de 79.6%, el 0.1% poseen tierra que la están pagando en el 2006 era de 0.8%, un 5.1% trabaja la tierra pero alquilada en el 2006 fue de 7.7%, un 10.8% trabaja con tierra prestada, y un 0.1% mantiene sus tierras en litigio. De los que poseen tierra totalmente pagada es importante resaltar que sólo el 67% tienen dominio pleno sobre la misma en el 2006 fue de 52%, lo cual representa una limitante al momento que estén interesados en la obtención de un crédito en el sistema bancario. Del total de hogares el 39.2% no poseen tierra en el 2006 era del 34.4%.

Relacionando lo anterior con la producción de alimentos, el 41.9% de los que trabajan la tierra (1401 hogares) producen alimentos como granos básicos (maíz y frijoles), incluyendo café en el 2006 era del 98%. De este total que producen alimentos, solo el 31% les es suficiente para el autoconsumo y cubrir con las necesidades de alimentación en la familia en el 2006 era del 86.4%, el resto tiene dificultades de producción en mayor escala por los bajos recursos

económicos de la familia (familias que solo producen pequeñas parcelas de tierra), aunque también les afecta la baja tecnología aplicada.

A pesar de que los niveles de producción y productividad no son los óptimos, la consulta arrojó que el 1.7% de los hogares que producen alimentos obtienen excedentes para la venta, principalmente de café y frijol en el 2006 fue del 78.5%.

## **5.8 Participación**

En Corquín, como en el resto de la región, los procesos de participación ciudadana son relativamente nuevos, a partir del 2002 comienzan las primeras experiencias aplicando algunos mecanismos como las asambleas públicas y cabildos abiertos, así como la realización de procesos de planificación con el apoyo del Consejo Intermunicipal Higuito.

Sin embargo, desde varios años atrás existen procesos de participación social y comunitaria, ejemplo de ello son los Patronatos, Juntas de Agua, Iglesias, Sociedad de Padres de Familia y Clubes Deportivos; entre otros, empero, a pesar de estas organizaciones y del interés institucional, todavía hay que fortalecer procesos que impulsen la conciencia y la participación de los ciudadanos en sus diferentes ámbitos.

Los resultados del levantamiento censal muestran que un alto porcentaje de personas no son miembros ni participan con ninguna organización, tal es el caso que en el 83.9% de los hogares los hombres no están organizados en el 2006 era del 64.5% y en el 15.2% de los que los hacen sólo participa uno de los hombres de la familia en el 2006 fue de 28.8% la participación. En el caso de las mujeres esta situación se muestra en el 86.6% de los hogares no participan en organizaciones en el 2006 fue de 62.2%, y en el que lo hacen es de 12.5% indicando que hay poco interés de la ciudadanía en participar de una organización.

Como podrá deducirse de los datos anteriores, a nivel de las organizaciones civiles participan más mujeres que hombres, esto es un proceso que actualmente esta tomando mucha importancia en la gestión comunitaria y municipal, y varias organizaciones tienen una mayor participación de la mujer, tal es el caso de las sociedades de padres de familia y de las iglesias donde evidentemente la participación de la mujer es mayor.

A nivel del gobierno local entre los espacios de participación que brinda se identifican los cabildos abiertos, las asambleas comunitarias, reuniones; eventos y procesos ejecutados con apoyo de instituciones públicas y OPDS.

## **VI. Principales conclusiones (en el marco de los ODM y la ERP)**

### **6.1 A nivel de ingresos y seguridad alimentaria:**

1. El 52.93% de los hogares poseen ingresos diarios per cápita menores a \$ 1.00 (promedio familiar de 4.6 miembros).
2. Al 87.9% de los hogares que conviven en el municipio los ingresos monetarios les ajusta para alimentarse los 3 tiempos, según su propia manifestación.
3. En el 72.1% de los hogares algún miembro trabaja por cuenta propia la tierra, de los cuales el 41.9% produce alimentos, y de éstos el 31% produce suficiente para autoconsumo.

### **6.2. A nivel de educación y fuerza de trabajo emergente**

4. El 73.23% es la cobertura de niños que estudian preescolar, de los que tienen edad para hacerlo.
5. El número de niñ@s que estudian la primaria (1868) es mayor que los que tienen edad de hacerlo (1737), lo cual indica que niñ@s de otras edades están en este nivel; y solo el 33.47% de los que tienen edad de estudiar plan básico lo está haciendo.
6. No obstante lo anterior, el 52.02% de los que tienen edad de estudiar la primaria no lo están haciendo.
7. A nivel de diversificado el acceso de los jóvenes, en edad de estudiar en este nivel, se muestra más limitado en vista que el 21.97% cursa el diversificado.
8. En cuanto a la población joven que representa la fuerza de trabajo emergente (13 a 18 años) actualmente estudia en la secundaria el 102.85% del total.

### **6.3 A nivel de igualdad de género**

9. A nivel preescolar el acceso de los niños (53.30%) es mayor que el de los niños (46.70%); a nivel de primaria el acceso de los niños es mayor que el de las niñas en un 3.2%.
10. A nivel de los que estudian secundaria el comportamiento se presenta diferente ya que el acceso de las niñas (66.23%) es mayor que el de los niños (33.77%).
11. En cuanto a participación, en el 13.4% de los hogares las mujeres mayores de 18 años participan en alguna organización, mientras que en el caso de los hombres es de 16.1% de los hogares lo hacen.

### **6.4. A nivel de salud**

11. El comportamiento de la mortalidad infantil en el municipio, en menores de cinco años, es de una tasa de 0.2 por cada mil niñ@s ubicados en este rango.
12. El 6% de los partos son atendidos por médico, el resto son atendidos por enfermeras 1.1% y el 0.1% por parteras.
13. La tasa de desnutrición en menores de 5 años con base a datos del 2001 es de 55.6%
14. La tasa de mortalidad materna en el municipio, antes, durante o postparto es de 0.9 por cada mil atendidas

15. la incidencia de enfermedades se muestra mayor en las infecciones respiratorias agudas y el dengue clásico; sin embargo, en el municipio también muestra en menor escala, pero no menos preocupante, incidencia de VIH, diarreas y enfermedades de la piel, entre otras.

#### **6.4 A nivel de agua y saneamiento**

16. El 90.3% de los hogares tiene acceso al servicio de agua mediante sistema de acueducto, aunque no totalmente apta para el consumo humano, el resto también recibe agua mediante llaves públicas, pozos o mangueras conectada a nacientes.
17. El 88.37% de los hogares tienen acceso a la eliminación adecuada de excretas de las cuales el 60.46% lo hacen a través de alcantarillado y el 27.91% mediante letrinas.
18. El 30.1% de los hogares tiene acceso al servicio de recolección de desechos sólidos, por lo cual la mayoría de las familias disponen la basura en los patios de sus casas o en botaderos públicos.

#### **6.5 A nivel de las viviendas**

19. En el municipio existe un total de 3346 viviendas ocupadas.
20. El 86.5% de las viviendas posee servicio de energía eléctrica domiciliar
21. Del total de viviendas ocupadas el 76.2% son propiedad de sus ocupantes, y el 0.7% la están pagando.
22. Sólo el 31.3% de las viviendas se encuentran en buenas condiciones y un 49.8% en condiciones regulares.
23. En el 15.7% de las viviendas viven dos o más familias
24. En el 95.2% de las viviendas utilizan leña para cocinar los alimentos, el 16.8% utiliza electricidad y el resto kerosene o gas volátil.
25. El 46.9% de las viviendas solo utiliza una pieza como dormitorio y el 36.8% dos piezas, lo que muestra el nivel de hacinamiento en que convive la población, si estimamos el promedio de personas por hogar de 4.6.

### **Bibliografía**

1. Guía metodológica para la construcción de indicadores socioeconómicos de línea de base a nivel municipal, con participación social, en el marco de los ODS, Plan de Nación y Visión de País/ Cálix, Jorge Armando / Jica 2005).
2. Breve análisis sobre la economía de Corquín, ODECO, noviembre del 2006.
3. Estudio Socioeconómico de Línea de Base de la Municipalidad de Corquín, año 2006.

## ANEXOS

**Anexo # 1**  
**Consejo Intermunicipal Higuito / Municipalidad de Corquín, Copán**  
**Matriz de indicadores socioeconómico del municipio de Corquín, Copán,**

Indicadores de línea de base	Municipal	
	Cant	%
Población total	13885	100
Población femenina	7120	51.28
Población masculina	6765	48.72
Densidad Poblacional		
Promedio de personas por vivienda		4.15
Población menor de 1 año	354	2.55
Población ubicada en el rango de 1 a 4 años	1213	8.74
Población ubicada en el rango de 5 a 12 años	2357	16.98
Población ubicada en el rango de 13 a 18 años	2242	16.15
Población ubicada en el rango de 19 a 30 años	2878	20.73
Población ubicada en el rango de 31 a 50 años	2965	21.35
Población ubicada en el rango de 51 a 64 años	1074	7.73
Población ubicada en el rango de 65 años y más	802	5.78
Población en edad de trabajar (PET)	10829	77.99
Población económicamente activa (PEA)	5709	52.72
Población económicamente activa (PEA) ocupada	4610	80.75
Población económicamente activa (PEA) desocupada	1099	19.25
Población económicamente inactiva	5120	47.28
# promedio de hogares con ingresos diario per cápita menor a \$ 1.00 (promedio familiar de 3.9 miembros)		
# hogares que ingresos les ajusta para alimentarse los 3 tiempos	2940	87.87
# familias que ingresos les ajusta para alimentarse solo 2 tiempos	383	11.45
# familias que los ingresos les ajusta para alimentarse solo 1 tiempo	23	0.69
# familias que reciben remesas	390	11.66
# familias que trabajan por cuenta propia la tierra	2028	60.61
# familias trabajan tierra totalmente pagada	1492	73.57
# familias trabajan en tierra alquilada y prestada	533	26.28
# familias que producen alimentos	1401	69.08

# viviendas donde trabaja una persona por familia	1462	72.09
# viviendas donde trabajan dos persona por familia	360	25.70
# de niños en edad de estudiar	6224	100
# de niños en edad escolar que actualmente estudian	3072	49.36
Niños en edad escolar que actualmente no estudian	3152	50.64
# de niños en edad preescolar (de 4 a 6 años)	620	9.96
# de niños que están estudiando preescolar	454	73.23
# de niños en edad de estudiar primaria (7 a 12 años)	1737	27.91
# de niños que estudian primaria	1868	107.54
Población que representa fuerza de trabajo emergente (13 a 18 años)	2242	36.02
Fuerza de trabajo emergente que concluyó la primaria (13 a 18 años)	2306	102.85
# de niños en edad de estudiar plan básico (13 a 15 años)	1204	19.34
# de niños que actualmente cursan plan básico	403	33.47
# de niños en edad de estudiar diversificado (16 a 18 años)	1038	16.68
# de niños que actualmente cursan diversificado	228	21.97
# de jóvenes en edad de estudiar la universidad 19 a 23 años)	65	1.04
# de jóvenes que actualmente cursan la universidad	41	63.08
# de hombres en edad de trabajar	5662	52.29
# de mujeres en edad de trabajar	5167	47.71
% de mujeres que trabajan remunerada mente (ocupación)	795	17.25
% de hombres que trabajan remunerada mente (ocupación)	3815	82.75
# de madres solteras/ hogares	805	24.06
# de niños menores o iguales a 4 años	1567	11.29
# de niños muertos menores de 4 años en el 2014	6	0.38
Tasa de mortalidad infantil en menores de 5 años		3.83
# de hogares donde planifica la pareja	1104	32.99
# de hogares que usa el método de Ritmo	98	8.88
# de hogares que usa el método de DIU	113	10.24
# de hogares que usa el método de Pastilla	136	12.32
# de hogares que usa el método de Preservativo	34	3.08
# de hogares que usa el método de Inyección	515	46.65
# de hogares que usa el método de Operación	216	19.57
# de Mujeres Operadas	216	100.00
# de Hombres Operados	0	0.00
Total de niños / niñas nacidos en el 2014	263	16.8
% de partos atendidos por enfermeras	38	14.45

% de partos atendidos por parteras	3	1.14
% de partos atendidos por médicos	213	80.99
Tasa de desnutrición menores de 5 años		
# De madres murieron antes, durante o posparto en el 2014.	3	0.09
Tasa de mortalidad materna por mil partos atendidos.		0.90
# de personas se enfermaron de paludismo durante el 2014	7	0.05
# de personas enfermaron de dengue clásico en el 2014	681	4.90
# de personas se enfermaron de IRAS durante el 2014	2852	20.54
# de personas enfermaron de dengue hemorrágico el 2014	19	0.14
# de personas se enfermaron de chagas durante el 2014	4	0.03
# de personas se enfermaron de tuberculosis el 2014	1	0.01
# de niños con discapacidad (1 a 18 años)	82	0.59
# de Viviendas con servicio de Agua de pozo propio	122	3.65
# de Viviendas con servicio de Agua domiciliar de pozo comunal.	67	2.00
# de Viviendas con servicio de Agua de rio o quebrada	75	2.24
# de viviendas con servicio de agua domiciliar con acueducto	3020	90.26
# de viviendas con acceso a eliminación de excretas	2957	88.37
# de viviendas con servicio de alcantarillado	2023	60.46
# de viviendas con letrinas	934	27.91
# de viviendas con servicio de energía eléctrica domiciliar	2893	86.46
# de viviendas con teléfono Hondutel	276	8.25
# de viviendas con teléfono celular	2873	85.86
# total de edificaciones	3346	100
# de edificaciones públicas y privadas		0.00
# de viviendas	3346	100.00
# de viviendas desocupadas		0.00
# de viviendas ocupadas	3346	100.00
# de familias con vivienda propia totalmente pagada	2550	76.21
# de viviendas de propiedad del hombre	1704	66.82
# de viviendas de propiedad de la mujer	792	31.06
# de viviendas de propiedad de ambos	54	2.12
# de familias con vivienda propia pagando	25	0.75
# de familias alquilando vivienda	205	6.13

# de familias con vivienda cedida o prestada	566	16.92
# de familias con viviendas de adobe	2102	62.82
# de familias con viviendas de Bloque	888	26.54
# de familias con viviendas de Bahareque	56	1.67
# de familias con viviendas de Madera	101	3.02
# de familias con viviendas de Desperdicios	6	0.18
# de familias con viviendas de Ladrillo	90	2.69
# de viviendas en buenas condiciones	1048	31.32
# de viviendas en regulares condiciones	1667	49.82
# de viviendas en malas condiciones	631	18.86
# de viviendas que no tienen repello	1180	35.27
# de viviendas tienen piso de tierra	566	16.92
# de viviendas sin cielo falso	2119	63.33
# de viviendas con techo en mal estado	421	12.58
# de viviendas con una pieza	144	4.30
# de viviendas con dos piezas	549	16.41
# de viviendas con tres piezas	892	26.66
# de viviendas sin baño	485	14.49
# de viviendas con una familia	2821	84.31
# de viviendas utiliza electricidad para cocinar	339	10.13
# de viviendas utiliza el gas volátil para cocinar	216	6.46
# de viviendas utiliza kerosén para cocinar	8	0.24
# de viviendas utiliza leña para cocinar	3186	95.22
# de viviendas que tienen una pieza como dormitorio	1568	46.86
# de hogares donde los hombres participan en organizaciones (mayor 18)	539	16.11
# de hogares donde las mujeres participan en organizaciones (mayor 18)	447	13.36

**Anexo # 2**

**Consejo Intermunicipal Higuito / Municipalidad de Corquín, Copán  
Comunidades, distancia a la cabecera, tipo de acceso su estado.**

**Comunidades, Distancias a la Cabecera ,Tipo de Acceso Terrestre y Su Estado**

<b>NOMBRE COMUNIDAD</b>	<b>DISTANCIA Km. A LA CABECERA</b>	<b>TIPO DE VIAS</b>	<b>ESTADO ACTUAL DE LA VIA</b>
Bella Vista			
Caltatato	3 kms.	Carretera Secundaria	Mala
El Barro	1 Km	Carretera Secundaria	Mala
El Calichal	1Kms	Carretera Secundaria	Regular
El Coyol	9 Kms	Carretra secundaria	
Jaboncillo	4 Km	Carretera Secundaria	Mala
El Pinal	1.5 kms	Carretera Secundaria	Buena
El Roble Deshojado	1.5 kms	Carretera Secundaria	Regular
El Sauce	8 kms	Carretera Secundaria	Regular
El Terrerito	4kms		Mala
Joalaca	1 Kms	Carretera Primaria	Buena
La Cabecera del Llano	5 kms	Carretera Primaria y Secundaria	Buena
Las Mesitas	3.5 kms	Carretera Primaria	Buena
Los Mangos	1km	Carretera Secundaria	Regular
Los Trapiches	5kms	Carretera Secundaria	Mala
Sunzapote	1 kms	Carretera Secundaria	Regular
Agua Zarca	7.5 kms	Carretera Primaria	Regular
Vado Hondo	9 kms	Camino de Penetración	Regular
El Carrizal	4 Kms	Carretera Secundaria	Regular
El Marciral			
<i>Agua Caliente</i>	3.5 kms	Carretera Secundaria	Buena
El Chorro	7 kms	Carretera Secundaria	Regular
El Guayabito	7 Kms	Carretera Secundaria	Regular
El Pitarrío	5 Kms	Carretera Secundaria	Regular
El Salitre	2.5 Kms	Carretera Secundaria	Buena
La Peña	4.5 kms	Carretera Secundaria	Buena
Loma Del Tigre	4.0 kms	Carretera Secundaria	Regular
Los Naranjos	6 Kms	Carretera Secundaria	Regular
Llano Del Cirio	1 Km	Carretera Secundaria	Regular
La Majadita	3.5kms	Carretera Secundaria	Regular
Yarguera	5.5 kms	Carretera Secundaria	Buena
<i>Boca del Monte</i>	6.5 Kms	Carretera Secundaria	Regular
Alto de los Santos	10 Kms	Carretera Secundaria	Regular
Cerro Colorado	9.0 Kms	Camino de Penetración	Mala
Cuchilla del Aguila	7 kms	Carretera Secundaria	Regular
La Chiliquera	4.3 Kms	Carretera Secundaria	Regulra
La Joya	7 Kms	Carretera Secundaria	Regular
Samara	4.Kms	Carretera Secundaria	Regular

Capucas	9 kms	Carretera Secundaria	Regular
Celaque	10 Kms	Carretera Secundaria	Regular
El Suctillo	12 Kms	Carretera Secundaria	Buena
Las Crucitas	8 kms	Carretera Secundaria	Regular
Las Quebradas	16 Kms	Carretera Secundaria	Regular
Cerro Chino	15 Kms	Carretera Secundaria	Regular
Pashapa	12 Kms	Carretera Secundaria	Regular
Quebrada Honda	14 Kms	Carretera Secundaria	Regular
El Carrizal	3Kms	Carretera Secundaria	Regular
El Bijagual			
El Cerro de las Minas	2 kms	Carretera Secundaria	Regular
Azacualpa	8 Kms	Carretera Secundaria	Regular
Plan de los Plátanos	7 Kms	Carretera Secundaria	Regular
Loma de las Casitas	6 Kms	Carretera Secundaria	Regular
Loma Alta	4 kms	Carretera Secundaria	Regular
El Caralito	7.0 Kms	Carretera Secundaria	Regular
Gualme	8 Kms	Carretera Secundaria	Regular
El Amatillo	15 Kms	Caminos de Penetración	Mala
El Joconal	8.3 Kms	Carretera Secundaria	Regular
EL Matadero	15 kms	Camino de Penetración	Mala
Los Limos	15 Kms	Caminos de Penetración	Mala
Plan del Guayabo	8.5 kms	Carretera Secundaria	Regular
Cerro Negro	5 kms	Carretera Secundaria	Regular
Llano Redondo	1 km	Carretera Secundaria	Buena
Jimilile	3.5 Kms	Carretera Secundaria	Buena
Chupaderos	5 Kms	Carretera Secundaria	Regular
El Profundo	4.Kms	Carretera Secundaria	Regular
La Banderilla	4.5 Kms	Carretera Secundaria	Buena
La Vereda Jimilile	4.5 Kms	Carretera Secundaria	Buena
Los Higos	4 Kms	Carretera Secundaria	Regular
Las Casitas	8 Kms	Carretera Secundaria	Buena
El Pedernal	9 Kms	Carretera Secundaria	Regular
Potreros	5.5 Kms	Carretera Secundaria	Regular
El Coyol	7 Kms	Carretera Secundaria	Regular
El Chile	8 Kms	Carretera secundaria	Regular
El Ichozal	10 kms	Carretera Secundaria	Regular
EL Plan del Higueral	15.5 Kms	Carretera Secundaria	Regular
El Suctal	8 Kms	Carretera Secundaria	Regular
La Inea	7 Kms	Carretera Secundaria	Regular
La Vereda Potrerillos	6.5 kms	Carretera Secundaria	Regular
Los Cedros	6 Kms	Carretera Secundaria	Regular
Pacayas	11 Kms	Carretera Secundaria	Regular
El Bosque	10 Kms	Carretera Secundaria	Regular

**Anexo # 3**

**Consejo Intermunicipal Higuito / Municipalidad de Corquín, Copán  
Infraestructura básica existente por comunidad a nivel vial y salud**

Nombre de la Comunidad	Vial			Salud		
	Carretera. Primaria.	Carretera. Secundaria.	Caminos de.Penetración.	CESAR	CESAMO	Materno Infantil
Barrio El Calvario	-	X	-	-	-	-
B. Mercedes	-	X	-	-	--	-
B. Los Angeles	-	X	.	.	.	-
B. San Pedrito	-	X	.	.	.	-
B. Buenos Aires	-	X	.	.	.	-
B. Las Acacias	X	X	.	.	.	X
B. La Cruz	-	X	.	.	.	-
B. Pashapa	-	X	.	.	.	-
B. Las Vegas	-	X	.	.	.	-
B. Delicias	-	X	.	.	X.	-
B. Berlin	X	X	.	.	-	-
B. El Centro	-	X	.	.	-	-
Bella Vista	-	X-	-	-	-	-
Caltatato	-	-X	-	--	-	-
El Barro	-	-X	-	-	-	--
El Calichal	-	-X	-	-	-	--
El Coyal	-	-X	-	-	--	-
Jaboncillo	-	X	-	-	-	-
El Pinal	-	X	-	-	-	-
El Roble Deshojado	-	X	-	-	-	-
El Sauce	-	X	-	-	-	-
El Terrorito	-	X	-	-	-	-
Joalaca	X	-	-	-	-	-
La Cabecera del Llano	X	X	X	-	-	-
Las Mesitas	X	-	-	-	-	-
Los Mangos	-	X	-	-	-	-
Los Trapiches	-	X	-	-	-	-
Sunzapote	-	X	-	-	-	-
Agua Zarca	-	X	X	-	-	-
Vado Hondo	-	X	X	-	-	-
El Carrizal	-	X	-	-	-	-
El Marciral	-	X	-	-	-	-
<b>Agua Caliente</b>	-	X	-	-	-	-
El Chorro	-	X	-	-	-	-
El Guayabito	-	X	-	-	-	-
El Pitarrio	-	X	-	-	-	-
El Salitre	-	X	-	-	-	-
La Peña	-	X	-	-	-	-
Loma Del Tigre	-	X	X	-	-	-
Los Naranjos	-	X	-	-	-	-
Llano Del Cirin	-	X	-	-	-	-
La Majadita	-	X	-	-	-	-
Yarguera	-	X	-	-	-	-
<b>Boca del Monte</b>	-	X	-	-	-	-

Alto de los Santos	-	X	-	-	-	-
Cerro Colorado	-	X	X	-	-	-
Cuchilla del Aguila	-	X	-	-	-	-
La Chiliquera	-	X	-	-	-	-
La Joya	-	X	-	-	-	-
Samara	-	X	-	-	-	-
<b>Capucas</b>	-	X	-	-	-	-
Celaque	-	X	X	-	-	-
El Suctillo	-	X	-	-	-	-
Las Crucitas	-	X	-	-	-	-
Las Quebradas	-	X	-	-	-	-
Cerro Chino	-	X	-	-	-	-
Pashapa	-	X	-	-	-	-
Quebrada Honda	-	X	-	-	-	-
<b>El Carrizal</b>	-	X	-	-	-	-
El Bijagual	-	X	-	-	-	-
El Cerro de las Minas	-	X	-	-	-	-
Azacualpa	-	X	-	-	-	-
Plan de los Plátanos	-	X	-	-	-	-
Loma de las Casitas	-	X	-	-	-	-
Loma Alta	-	X	-	-	-	-
El Caralito	-	X	-	-	-	-
<b>Gualme</b>	-	X	-	-	-	-
El Amatillo	-	X	-	-	-	-
El Joconal	-	X	-	-	-	-
EL Matadero	-	X	-	-	-	-
Los Limos	-	X	-	-	-	-
Plan del Guayabo	-	X	-	-	-	-
Cerro Negro	-	X	-	-	-	-
Llano Redondo	-	X	-	-	-	-
<b>Jimilile</b>	-	X	-	-	-	-
Chupaderos	-	X	-	-	-	-
El Profundo	-	X	-	-	-	-
La Banderilla	-	X	-	-	-	-
La Vereda Jimilile	-	X	-	-	-	-
Los Higos	-	X	-	-	-	-
<b>Las Casitas</b>	-	X	-	-	-	-
El Pedernal	-	X	-	-	-	-
<b>Potrerosillos</b>	-	X	-	-	-	-
El Coyol	-	X	-	-	-	-
El Chile	-	X	-	-	-	-
El Ichozal	-	X	-	-	-	-
EL Plan del Higueral	-	X	-	-	-	-
El Suctal	-	X	-	-	-	-
La Inea	-	X	-	-	-	--
La Vereda Potrerillos	-	X	-	-	-	-
Los Cedros	-	X	-	-	-	-
Pacayas	-	X	-	-	-	-
El Bosque	-	X	-	-	-	-

**Anexo # 4**  
**Consejo Intermunicipal Higuito / Municipalidad de Corquín, Copán**  
**Infraestructura básica existente por comunidad a nivel social**

Nombre Comunidad	Social					
	Centro Comunal	Iglesias	Parques	Canchas Deportivas.	Centro Social Comunitario	Electricidad
Barrio El Calvario	-	x	-	-	-	X
B. Mercedes	-	-	-	-	-	X
B. Los Angeles	-	-	-	-	-	X
B. San Pedrito	-	X	-	x	-	X
B. Buenos Aires	-	x	-	-	-	X
B. Las Acacias	-	x	-	-	-	X
B. La Cruz	-	-	-	-	-	X
B. Pashapa	-	-	-	-	-	X
B. Las Vegas	-	-	-	-	-	X
B. Delicias	-	x	-	-	-	X
B. Berlin	-	x	x	-	-	X
B. El Centro	x	-	x	-	x	X
Bella Vista	-	-	-	-	-	-
Caltatato	-	-	-	-	-	-
El Barro	-	-	-	-	-	-
El Calichal	-	-	-	-	-	X
El Coyol	-	-	-	-	-	-
Jaboncillo	-	-	-	-	-	X
El Pinal	-	x	-	-	-	X
El Roble Deshojado	-	-	-	-	-	X
El Sauce	-	-	-	-	-	-
El Terrerito	-	-	-	-	-	-
Joalaca	-	-	-	-	-	X
La Cabecera del Llano	-	-	-	-	-	X
Las Mesitas	-	-	-	-	-	X
Los Mangos	-	-	-	-	-	X
Los Trapiches	-	-	-	-	-	-
Sunzapote	-	-	-	-	-	X
Agua Zarca	-	-	-	-	-	X
Vado Hondo	-	-	-	-	-	-
El Carrizal	-	x	-	-	-	-
El Marciral	-	-	-	-	-	-
<b>Agua Caliente</b>	<b>x</b>	<b>x</b>	-	<b>x</b>	<b>x</b>	<b>X</b>
El Chorro	-	-	-	-	-	-
El Guayabito	-	-	-	-	-	-
El Pitarrio	-	-	-	-	-	-
El Salitre	-	-	-	x	-	X
La Peña	-	-	-	-	-	X
Loma Del Tigre	-	-	-	-	-	-
Los Naranjos	-	-	-	-	-	-
Llano Del Cirin	-	-	-	-	-	X
La Majadita	-	-	-	-	-	X
Yarguera	-	-	-	-	-	-
<b>Boca del Monte</b>	<b>x</b>	<b>x</b>	-	<b>x</b>	-	<b>X</b>
Alto de los Santos	-	-	-	-	-	X

Cerro Colorado	-	-	-	-	-	-
Cuchilla del Aguila	-	-	-	-	-	X
La Chiliquera	-	-	-	-	-	X
La Joya	-	-	-	-	-	
Samara	-	-	-	-	-	X
<b>Capucas</b>	-	-	x	-	-	X
Celaque	-	-	-	--	-	X
El Suctillo	X	x	-	-	x	X
Las Crucitas	-	-	-	-	-	-
Las Quebradas	-	-	-	-	-	-
Cerro Chino	-	-	-	-	-	-
Pashapa	-	x	-	X	-	-
Quebrada Honda	-	-	-	-	-	-
<b>El Carrizal</b>	-	x	-	-	-	-
El Bijagual						--
El Cerro de las Minas						
Azacualpa	-	-	-	-	-	-
Plan de los Plátanos						
Loma de las Casitas	-	-	-	-	-	-
Loma Alta	-	-	-	-	-	-
El Caralito	-	-	-	-	-	-
<b>Gualme</b>	-	x	-	-	-	X
El Amatillo	-	-	-	-	-	-
El Joconal	-	-	-	-	-	X
EL Matadero	-	-	-	-	-	-
Los Limos	-	-	-	-	-	-
Plan del Guayabo	-	-	-	-	-	
Cerro Negro	-	-	-	-	-	
Llano Redondo	-	-	-	x	-	X
<b>Jimilile</b>	-	x	-	-	x	X
Chupaderos	-	-	-	-	-	X
El Profundo	-	-	-	-	-	X
La Banderilla	-	-	-	-	-	X
La Vereda Jimilile	-	-	-	-	-	X
Los Higos	-	-	-	-	-	-
<b>Las Casitas</b>	-	x	-	-	-	X
El Pedernal	-	-	-	-	-	X
<b>Potreriillos</b>	-	x	-	--	-	X
El Coyol	-	-	-	-	-	X
El Chile	-	-	-	-	-	X
El Ichozal	-	.x	-	-	-	
EL Plan del Higueral	-	-	-	-	-	-
El Suctal	-	-	-	-	-	-
La Inea	-	-	-	-	-	-
La Vereda Potreriillos	-	x	-	X	-	X
Los Cedros	-	x	-	-	-	X
Pacayas	-	-	-	-	-	
El Bosque	-	-	-	-	-	-

Anexo # 5

Consejo Intermunicipal Higuito / Municipalidad de Corquin, Copán  
Infraestructura básica existente por comunidad a nivel de educación

NOMBRE DE LA COMUNIDAD	EDUCACION									
	CE PENF	Kínder	Esc Prim	Centro .Básico	Colegio Secund	Centro Ed.Sup	Centro Form.Artesa	- C.E.P..	C.E.E.	CE PREB
Barrio El Calvario	-	-	-	-	-	-	-	-	-	-
B. Mercedes	-	-	-	-	-	-	-	-	-	-
B. Los Angeles	-	-	-	-	-	-	-	-	-	-
B. San Pedrito	-	-	x	-	-	-	-	-	-	-
B. Buenos Aires	-	X	x	-	-	-	-	-	-	-
B. Las Acacias	-	-	-	-	-	-	-	-	-	-
B. La Cruz	-	-	-	-	-	-	-	-	-	-
B. Pashapa	-	-	-	-	-	-	-	-	-	-
B. Las Vegas	-	-	-	-	-	-	-	-	-	-
B. Delicias	-	-	-	-	-	-	-	-	-	-
B. Berlín	-	x	-	-	-x	x	-	X	-	-
B. El Centro	-	x	x	-	-	-	-	-	X	-
Bella Vista	-	-	-	-	-	-	-	-	-	-
Caltatato	-	-	-	-	-	-	-	-	-	-
El Barro	-	-	-	-	-	-	-	-	-	-
El Calichal	-	-	-	-	-	-	-	-	-	-
El Coyol	-	-	-	-	-	-	-	-	-	-
Jaboncillo	-	-	-	-	-	-	-	-	-	-
El Pinal	-	-	-	-	-	-	-	-	-	-
El Roble Deshojado	-	-	-	-	-	-	-	-	-	-
El Sauce	-	-	-	-	-	-	-	-	-	-
El Terrerito	-	-	-	-	-	-	-	-	-	-
Joalaca	-	-	-	-	-	-	-	-	-	-
La Cabecera del Llano	-	-	-	-	-	-	-	-	-	-
Las Mesitas	-	-	X	-	-	-	-	-	-	-
Los Mangos	-	-	-	-	-	-	-	-	-	-
Los Trapiches	-	-	-	-	-	-	-	-	-	-
Sunzapote	-	-	-	-	-	-	-	-	-	-
Agua Zarca	-	-	X	-	-	-	-	-	-	-
Vado Hondo	-	-	-	-	-	-	-	-	-	-
El Carrizal	-	-	-	-	-	-	-	-	-	-
El Marciral	-	-	-	-	-	-	-	-	-	-
<b>Agua Caliente</b>	-	X	X	-	-	-	-	-	-	-
El Chorro	-	-	-	-	-	-	-	-	-	-
El Guayabito	-	-	-	-	-	-	-	-	-	-
El Pitarrio	-	-	-	-	-	-	-	-	-	-
El Salitre	-	-	-	-	-	-	-	-	-	-
La Peña	-	-	-	-	-	-	-	-	-	-
Loma Del Tigre	-	-	-	-	-	-	-	-	-	-
Los Naranjos	-	-	X	-	-	-	-	-	-	-
Llano Del Cirin	-	-	-	-	-	-	-	-	-	-
La Majadita	-	X	-	-	-	-	-	-	-	-
Yarguera	-	X	X	-	-	-	--	-	-	-
<b>Boca del Monte</b>	-	X	x	--	--	-	-	-	-	-
Alto de los Santos	-	-	-	-	-	-	-	-	-	-

Cerro Colorado	-	-	-	-	-	-	-	-	-	-
Cuchilla del Aguila	-	-	-	-	-	-	-	-	-	-
La Chiliquera	-	-	X	--	--	-	-	-	-	-
La Joya	-	-	-	-	-	-	-	-	-	-
Samara	-	-	-	-	-	-	-	-	-	-
<b>Capucas</b>	-	-	X	-	-	-	-	-	-	-
Celaque	-	-	-	-	-	-	-	-	-	-
El Suptillo	x	-	x	-	-	-	x	-	-	-
Las Crucitas	-	-	-	-	-	-	-	-	-	-
Las Quebradas	-	-	X	--	--	-	-	-	-	-
Cerro Chino	-	-	-	-	-	-	-	-	-	-
Pashapa	-	-	X	-	-	-	-	-	-	-
Quebrada Honda	-	X	x	-	--	-	-	-	-	-
<b>-El Carrizal</b>	-	X	X	-	-	-	-	-	-	-
El Bijagual	-	-	-	-	-	-	-	-	-	-
El Cerro de las Minas	-	-	-	-	-	-	-	-	-	-
Azacualpa	-	-	X	-	-	-	-	-	-	-
Plan de los Plátanos	-	-	X	-	-	-	-	-	-	-
Loma de las Casitas	-	-	-	-	-	-	-	-	-	-
Loma Alta	-	-	X	-	-	-	-	-	-	-
El Caralito	-	-	x	--	--	--	-	-	-	--
<b>Gualme</b>	x	-	X	-	-	-	-	-	-	-
El Amatillo	-	-	-	-	-	-	-	-	-	-
El Joconal	-	x	x	-	-	-	-	-	-	-
EL Matadero	-	-	-	-	-	-	-	-	-	-
Los Limos	-	-	-	-	-	-	-	-	-	-
Plan del Guayabo	-	-	-	-	-	-	-	-	-	-
Cerro Negro	-	-	-	-	-	-	-	-	-	-
Llano Redondo	-	-	-	-	-	-	-	-	-	-
<b>Jimilile</b>	-	x	X	--	--	-	-	-	-	-
Chupaderos	-	-	-	-	-	-	-	-	-	-
El Profundo	-	-	-	-	-	-	-	-	-	-
La Banderilla	-	-	-	-	-	-	-	-	-	-
La Vereda Jimilile	-	-	-	-	-	-	-	-	-	-
Los Higos	-	-	-	-	-	-	-	-	-	-
<b>Las Casitas</b>	-	X	X	-	-	-	-	-	-	-
El Pedernal	-	-	-	-	-	-	-	-	-	-
<b>Potreros</b>	-	x	x	X	-	-	x	-	-	-
El Coyol	-	-	-	-	-	-	-	-	-	-
El Chile	-	-	-	-	-	-	-	-	-	-
El Ichozal	-	-	X	-	-	-	-	-	-	-
EL Plan del Higueral	-	-	-	-	-	-	-	-	-	-
El Suctal	-	-	X	-	-	-	-	-	-	-
La Inea	-	-	-	-	-	-	-	-	--	-
La Vereda Potrerillos	-	X	X	-	-	-	-	-	-	-
Los Cedros	-	-	X	-	-	-	-	-	-	-
Pacayas	-	-	X	-	-	-	-	-	-	-
El Bosque	-	-	-	-	-	-	-	-	-	-

- C.E.E.....Centro de Educación Especial.
- C.E.P.....Centro de Educación Profesional.

Anexo # 6

Consejo Intermunicipal Higuito / Municipalidad de Corquin, Copán  
Infraestructura básica existente por comunidad a nivel productivo y gubernamental

NOMBRE DE LA COMUNIDAD	PRODUCTIVO		GUBERNAMENTAL						
	Sistema Riego Comunit.	Centro Rural Almac Granos.	Juzgado de Paz	Policia	Registro Personas	Correo	Hon dutel	Telf. Comun..	c.c. c.c.
Barrio El Calvario	-	--	-	-	-	--	-	-	-
B. Mercedes	-	-	-	-	-	-	-	-	-
B. Los Angeles	-	-	-	-	-	-	-	-	-
B. San Pedrito	-	-	-	-	-	-	-	-	-
B. Buenos Aires	-	-	-	-	-	-	-	-	-
B. Las Acacias	-	-	-	-	-	-	-	-	-
B. La Cruz	-	-	-	-	-	X	-	-	-
B. Pashapa	-	-	-	-	-	-	-	-	-
B. Las Vegas	-	-	-	-	-	-	-	-	-
B. Delicias	-	-	X	-	-	-	-	-	-
B. Berlín	-	-	-	-	-	-	-	-	-
B. El Centro	--	-	-	x-	x-	-	X	-	-
Bella Vista	-	-	-	-	-	-	-	-	-
Caltatato	-	-	-	-	-	-	-	-	-
El Barro	-	-	-	-	-	-	-	-	-
El Calichal	-	-	-	-	-	-	-	-	-
El Coyol	-	-	-	-	-	-	-	-	-
Jaboncillo	-	X	-	-	-	-	-	-	-
El Pinal	-	-	-	-	-	-	-	-	-
El Roble Deshojado	-	-	-	-	-	-	-	-	-
El Sauce	-	-	-	-	-	-	-	-	-
El Terrerito	-	-	-	-	-	-	-	-	-
Joalaca	-	-	-	-	-	-	-	-	-
La Cabecera del Llano	-	-	-	-	-	-	-	-	-
Las Mesitas	-	-	-	-	-	-	-	-	-
Los Mangos	-	-	-	-	-	-	-	-	-
Los Trapiches	-	-	-	-	-	-	-	-	-
Sunzapote	-	-	-	-	-	-	-	-	-
Agua Zarca	-	-	-	-	-	-	-	-	-
Vado Hondo	-	-	-	-	-	-	-	-	-
El Carrizal	-	-	-	-	-	-	-	-	-
El Marciral	-	-	-	-	-	-	-	-	-
<b>Agua Caliente</b>	-	-	-	-	-	-	-	-	-
El Chorro	-	-	-	-	-	-	-	-	-
El Guayabito	-	-	-	-	-	-	-	-	-
El Pitarrío	-	-	-	-	-	-	-	-	-
El Salitre	-	-	-	-	-	-	-	-	-
La Peña	-	-	-	-	-	-	-	-	-
Loma Del Tigre	-	-	-	-	-	-	-	-	-
Los Naranjos	-	-	-	-	-	-	-	-	-
Llano Del Cirin	-	-	-	-	-	-	-	-	-
La Majadita	-	-	-	-	-	-	-	-	-
Yarguera	-	-	-	-	-	-	-	-	-
<b>Boca del Monte</b>	-	-	-	-	-	-	-	-	-

Alto de los Santos	-	-	-	-	-	-	-	-	-
Cerro Colorado	-	-	-	-	-	-	-	-	-
Cuchilla del Aguila	-	-	-	-	-	-	-	-	-
La Chiquera	-	-	-	-	-	-	-	-	-
La Joya	-	-	-	-	-	-	-	-	-
Samara	-	-	-	-	-	-	-	-	-
<b>Capucas</b>	-	-	-	-	-	-	-	-	-
Celaque	-	-	-	-	-	-	-	-	-
El Suctillo	-	-	-	-	-	-	-	-	-
Las Crucitas	-	-	-	-	-	-	-	-	-
Las Quebradas	-	-	-	-	-	-	-	-	-
Cerro Chino	-	-	-	-	-	-	-	-	-
Pashapa	-	-	-	-	-	-	-	-	-
Quebrada Honda	-	-	-	-	-	-	-	-	-
<b>El Carrizal</b>	-	-	-	-	-	-	-	-	-
El Bijagual	-	-	-	-	-	-	-	-	-
El Cerro de las Minas	-	-	-	-	-	-	-	-	-
Azacualpa	-	-	-	-	-	-	-	-	-
Plan de los Plátanos	-	-	-	-	-	-	-	-	-
Loma de las Casitas	-	-	-	-	-	-	-	-	-
Loma Alta	-	-	-	-	-	-	-	-	-
El Caralito	-	-	-	-	-	-	-	-	-
<b>Gualme</b>	-	-	-	-	-	-	-	-	-
El Amatillo	-	-	-	-	-	-	-	-	-
El Joconal	-	-	-	-	-	-	-	-	-
EL Matadero	-	-	-	-	-	-	-	-	-
Los Limos	-	-	-	-	-	-	-	-	-
Plan del Guayabo	-	-	-	-	-	-	-	-	-
Cerro Negro	-	-	-	-	-	-	-	-	-
Llano Redondo	-	-	-	-	-	-	-	-	-
<b>Jimilile</b>	-	-	-	-	-	-	-	-	-
Chupaderos	-	-	-	-	-	-	-	-	-
El Profundo	-	-	-	-	-	-	-	-	-
La Banderilla	-	-	-	-	-	-	-	-	-
La Vereda Jimilile	-	-	-	-	-	-	-	-	-
Los Higos	-	-	-	-	-	-	-	-	-
<b>Las Casitas</b>	-	-	-	-	-	-	-	-	-
El Pedernal	-	-	-	-	-	-	-	-	-
<b>Potreros</b>	-	-	-	-	-	-	-	-	-
El Coyol	-	-	-	-	-	-	-	-	-
El Chile	<b>x</b>	-	-	-	-	-	-	-	-
El Ichozal	<b>x</b>	-	-	-	-	-	-	-	-
EL Plan del Higueral	-	-	-	-	-	-	-	-	-
El Suctal	-	-	-	-	-	-	-	-	-
La Inea	-	-	-	-	-	-	-	-	-
La Vereda Potrerillos	-	-	-	-	-	-	-	-	-
Los Cedros	-	-	-	-	-	-	-	-	-
Pacayas	<b>x</b>	-	-	-	-	-	-	-	-
El Bosque	-	-	-	-	-	-	-	-	-

SI = (X)      NO = (-)

Anexo # 7

Consejo Intermunicipal Higuito / Municipalidad de Corquin, Copán  
Centros Educativos de Educación PreEscolar Existente y Alumnos Por Comunidad

#	Nombre Comunidad	Nombre del Centro	Tipo de Centro	# de Maestros	Niñas	Niños	Total de Niños
1	Barrio El Calvario	-	-	-	-	-	-
2	B. Mercedes	-	-	-	-	-	-
3	B. Los Angeles	-	-	-	-	-	-
4	B. San Pedrito	-	-	-	-	-	-
5	B. Buenos Aires	Buenos Aires	Proheco	1	11	15	26
6	B. Las Acacias	-	-	-	-	-	-
7	B. La Cruz	-	-	-	-	-	-
8	B. Pashapa	-	-	-	-	-	-
9	B. Las Vegas	-	-	-	-	-	-
10	B. Delicias	-	-	-	-	-	-
11	B. Berlín	Otilia Muñoz de Molina	Oficial	3	38	48	86
12	B. El Centro	Oswaldo López Arellano	Oficial	5	95	68	163
13	Bella Vista	-	-	-	-	-	-
14	Caltatato	-	-	-	-	-	-
15	El Barro	-	-	-	-	-	-
16	El Calichal	-	-	-	-	-	-
17	El Coyol	-	-	-	-	-	-
18	Jaboncillo	-	-	-	-	-	-
19	El Pinal	-	-	-	-	-	-
20	El Roble Deshojado	-	-	-	-	-	-
21	El Sauce	-	-	-	-	-	-
22	El Terrerito	-	-	-	-	-	-
23	Joalaca	-	-	-	-	-	-
24	La Cabecera del Llano	-	-	-	-	-	-
25	Las Mesitas	- por mi futuro	cepreed	-	-	-	-
26	Los Mangos	-	-	-	-	-	-
27	Los Trapiches	-	-	-	-	-	-
28	Sunzapote	-	-	-	-	-	-
29	Agua Zarca	-	-	-	-	-	-
30	Vado Hondo	-	-	-	-	-	-
31	El Carrizal	-	-	-	-	-	-
32	El Marciral	-	-	-	-	-	-
33	Agua Caliente	Rafael Pineda Ponce	Oficial	1	13	15	28
34	El Chorro	-	-	-	-	-	-
35	El Guayabito	-	-	-	-	-	-
36	El Pitarrio	-	-	-	-	-	-
37	El Salitre	-	-	-	-	-	-
38	La Peña	-	-	-	-	-	-

39	Loma Del Tigre	-	-	-	-	-	-
40	Los Naranjos	José Ignacio Estévez	Proheco	1	2	10	12
41	Llano Del Cirin	-	-	-	-	-	-
42	La Majadita	-	-	-	-	-	-
43	Yarguera	Prof. José Amilcar Romero	Proheco	1	6	10	16
44	<i>Boca del Monte</i>	Mary de Flores	Oficial	0	0	0	0
45	Alto de los Santos	-	-	-	-	-	-
46	Cerro Colorado	-	-	-	-	-	-
47	Cuchilla del Aguila	-	-	-	-	-	-
48	La Chiliguera	-	-	-	-	-	-
49	La Joya	-	-	-	-	-	-
50	Samara	-	-	-	-	-	-
51	Capucas	- Gualupe Solís	- Cepred	-	-	-	-
52	Celaque	-	-	-	-	-	-
53	El Suctillo	-	-	-	-	-	-
54	Las Crucitas	-	-	-	-	-	-
55	Las Quebradas	-	-	-	-	-	-
56	Cerro Chino	-	-	-	-	-	-
57	Pashapa	-	-	-	-	-	-
58	Quebrada Honda	Br.Carlos Humberto Romero	Proheco	1	5	10	15
59	El Carrizal	Bishara Wilfredo Vásquez	Oficial	0	0	0	0
60	El Bijagual	-	-	-	-	-	-
61	El Cerro de las Minas	-	-	-	-	-	-
62	Azacualpa	-	-	-	-	-	-
63	Plan de los Plátanos	-	-	-	-	-	-
64	Loma de las Casitas	-	-	-	-	-	-
65	Loma Alta	-	-	-	-	-	-
66	El Caralito	-	-	-	-	-	-
67	Gualme	-	-	-	-	-	-
68	El Amatillo	-	-	-	-	-	-
69	El Joconal	Francisco Morazán	Proheco	1	8	5	13
70	EL Matadero	-	-	-	-	-	-
71	Los Limos	-	-	-	-	-	-
72	Plan del Guayabo	-	-	-	-	-	-
73	Cerro Negro	-	-	-	-	-	-
74	Llano Redondo	-	-	-	-	-	-
75	Jimilile	Rafael Pineda Ponce	Oficial	1	6	11	17
76	Chupaderos	-	-	-	-	-	-
77	El Profundo	-	-	-	-	-	-
78	La Banderilla	-	-	-	-	-	-
79	La Vereda Jimilile	-	-	-	-	-	-

80	Los Higos	-	-	-	-	-	-
81	Las Casitas	José Cecilio del Valle	Oficial	1	8	14	22
82	El Pedernal	-	-	-	-	-	-
83	Potrerosillos	Prof. Jorge Enrique López	Oficial	2	25	18	43
84	El Coyol	-	-	-	-	-	-
85	El Chile	-	-	-	-	-	-
86	El Ichozal	-	-	-	-	-	-
87	EL Plan del Higueral	-	-	-	-	-	-
88	El Suctal	-	-	-	-	-	-
89	La Inea	-	-	-	-	-	-
90	La Vereda Potrerillos	Prof. Jorge Enrique López	Proheco	1	8	9	17
91	Los Cedros	-	-	-	-	-	-
92	Pacayas	-	-	-	-	-	-
93	El Bosque	-	-	-	-	-	-

**Anexo # 8**  
**Consejo Intermunicipal Higuito / Municipalidad de Corquin, Copán**  
**Centros de Educación Primaria Existente y Alumnos Por Comunidad**

#	Nombre Comunidad	Nombre del Centro	Tipo de Centro	# de Maestros	Niñas	Niños	Total de Niños
1	Barrio El Calvario	-	-	-	-	-	-
2	B. Mercedes	-	-	-	-	-	-
3	B. Los Angeles	-	-	-	-	-	-
4	B. San Pedrito	-	-	-	-	-	-
5	B. Buenos Aires	Buenos Aires	Proheco	2	20	28	48
6	B. Las Acacias	-	-	-	-	-	-
7	B. La Cruz	-	-	-	-	-	-
8	B. Pashapa	-	-	-	-	-	-
9	B. Las Vegas	-	-	-	-	-	-
10	B. Delicias	-	-	-	-	-	-
11	B. Berlin	Miguel Paz Barahona	Oficial	4	64	65	129
12	B. El Centro	José Cecilio del Valle	Oficial Urbana	26	410	440	850
13	Bella Vista	-	-	-	-	-	-
14	Caltatato	-	-	-	-	-	-
15	El Barro	-	-	-	-	-	-
16	El Calichal	-	-	-	-	-	-
17	El Coyol	-	-	-	-	-	-
18	Jaboncillo	-	-	-	-	-	-
19	El Pinal	-	-	-	-	-	-
20	El Roble Deshojado	-	-	-	-	-	-
21	El Sauce	-	-	-	-	-	-
22	El Terrerito	-	-	-	-	-	-
23	Joalaca	-	-	-	-	-	-
24	La Cabecera del Llano	-	-	-	-	-	-
25	Las Mesitas	Humberto Regalado Hernández	Oficial	1	9	5	14
26	Los Mangos	-	-	-	-	-	-
27	Los Trapiches	-	-	-	-	-	-
28	Sunzapote	-	-	-	-	-	-
29	Agua Zarca	-	-	-	-	-	-
30	Vado Hondo	-	-	-	-	-	-
31	El Carrizal	-	-	-	-	-	-
32	El Marciral	-	-	-	-	-	-
33	Agua Caliente	Dr. Mónico Romero	Oficial	2	37	32	69
34	El Chorro	-	-	-	-	-	-

35	El Guayabito	-	-	-	-	-	-
36	El Pitarrio	-	-	-	-	-	-
37	El Salitre	-	-	-	-	-	-
38	La Peña	-	-	-	-	-	-
39	Loma Del Tigre	-	-	-	-	-	-
40	Los Naranjos	José Ignacio Estévez	Proheco	1	14	12	26
41	Llano Del Cirin	-	-	-	-	-	-
42	La Majadita	-	-	-	-	-	-
43	Yarguera	Prof. José Amilcar Romero	Proheco	2	24	22	46
44	<i>Boca del Monte</i>	Ramón Ascencio	Oficial	2	27	26	53
45	Alto de los Santos	-	-	-	-	-	-
46	Cerro Colorado	-	-	-	-	-	-
47	Cuchilla del Aguila	-	-	-	-	-	-
48	La Chiliquera	Marcelino Gámez	Proheco	1	14	11	25
49	La Joya	-	-	-	-	-	-
50	Samara	-	-	-	-	-	-
51	Capucas	Esfuerzo y Progreso	Oficial	1	18	22	40
52	Celaque	-	-	-	-	-	-
53	El Suctillo	Emilio Humberto Alvarenga	Oficial	1	21	21	42
54	Las Crucitas	-	-	-	-	-	-
55	Las Quebradas	Prof. Jorge Enrique López	Proheco	1	15	16	31
56	Cerro Chino	-	-	-	-	-	-
57	Pashapa	Tiburcio Carías Andino	Oficial	2	49	57	106
58	Quebrada Honda	Br. Carlos Humberto Romero	Proheco	2	28	23	51
59	El Carrizal	República de Honduras	Oficial	1	23	38	61
60	El Bijagual	-	-	-	-	-	-
61	El Cerro de las Minas	-	-	-	-	-	-
62	Azacualpa	Agr. Carlos Georgí Gómez	Proheco	1	10	14	24
63	Plan de los Plátanos	Prof. Armando Moreno Alvarado	Oficial	1	9	12	21
64	Loma de las Casitas	-	-	-	-	-	-
65	Loma Alta	Prof. Rafael Antonio Dubón	Oficial	1	17	23	40
66	El Caralito	Prof. Julio Cesar Gómez	Proheco	1	16	11	27
67	Gualme	Federico C. Canales	Oficial	4	66	55	121
68	El Amatillo	-	-	-	-	-	-

69	El Joconal	Francisco Morazán	Proheco	2	24	26	50
70	EL Matadero	-	-	-	-	-	-
71	Los Limos	-	-	-	-	-	-
72	Plan del Guayabo	-	-	-	-	-	-
73	Cerro Negro	-	-	-	-	-	-
74	Llano Redondo	-	-	-	-	-	-
75	Jimilile	Francisco Morazán	Oficial	2	21	29	50
76	Chupaderos	-	-	-	-	-	-
77	El Profundo	-	-	-	-	-	-
78	La Banderilla	-	-	-	-	-	-
79	La Vereda Jimilile	-	-	-	-	-	-
80	Los Higos	-	-	-	-	-	-
81	Las Casitas	Copán Galel	Oficial	2	25	39	64
82	El Pedernal	-	-	-	-	-	-
83	Potreriillos	Gracias a Dios	Oficial	4	68	82	150
84	El Coyol	-	-	-	-	-	-
85	El Chile	-	-	-	-	-	-
86	El Ichozal	Prof. Jorge Enrique López	Oficial	1	9	9	18
87	EL Plan del Higueral	-	-	-	-	-	-
88	El Suctal	Jorge Roberto Maradiaga	Oficial	1	10	7	17
89	La Inea	-	-	-	-	-	-
90	La Vereda Potreriillos	Prof. Jorge Enrique López	Proheco	1	16	14	30
91	Los Cedros	Enma Romero de Callejas	Oficial	2	25	23	48
92	Pacayas	Ramón Rosa	Oficial	2	18	36	54
93	El Bosque	-	-	-	-	-	-

**Anexo # 10**  
**Consejo Intermunicipal Higuito / Municipalidad de Corquin, Copán**  
**Principales Rubros productivos y sus rendimientos por comunidad**

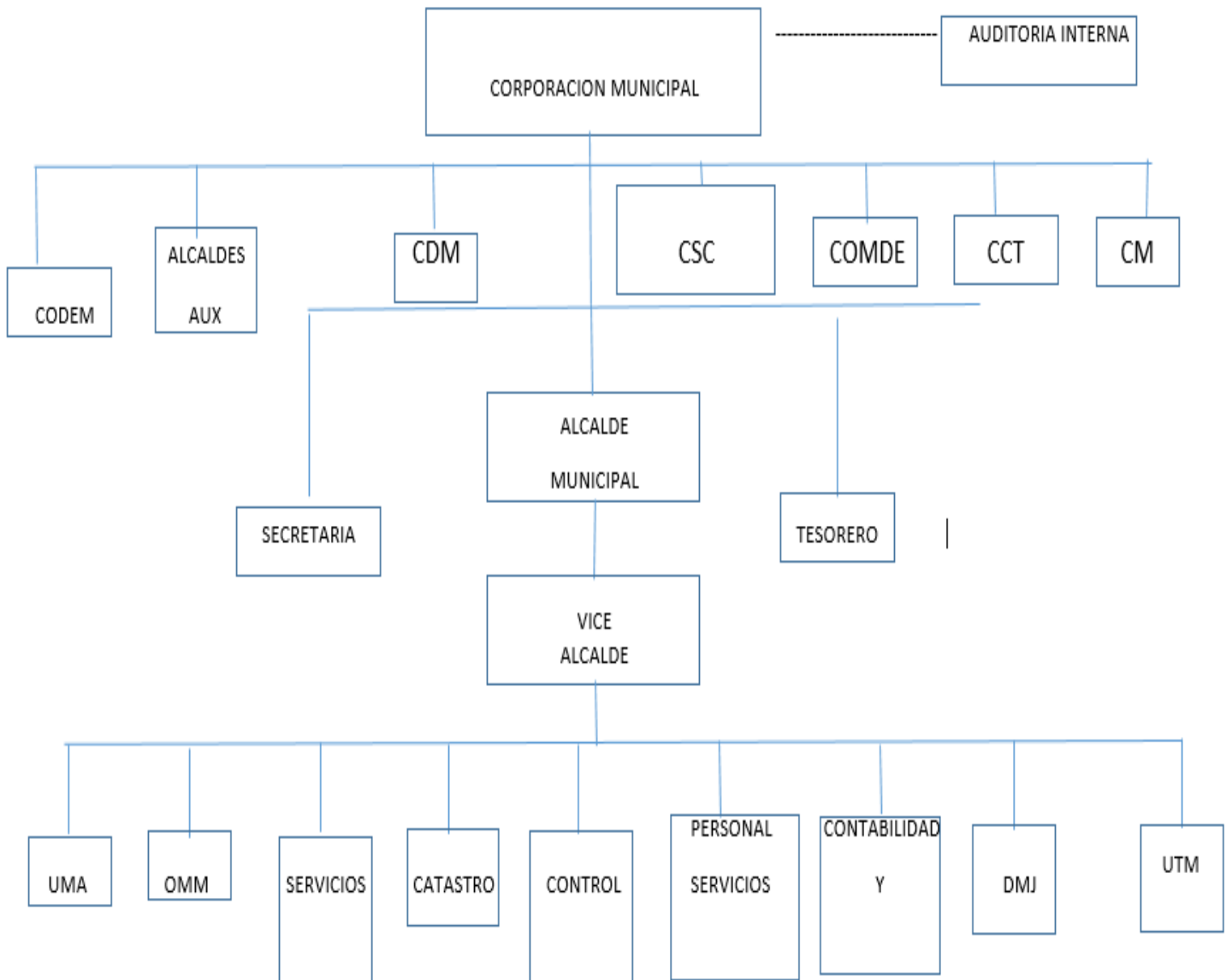
Nombre de La Comunidad	Tipo de Rubros y Rendimiento en Quintales X Manzana				
	Maiz	Frijol x Tarea	arroz	Café	Dulce
Bella Vista	-	-	-	-	-
Caltatato	60	15	90	40	-
El Barro	60	12 a 15	-	40	-
El Calichal	60	14	-	50	-
El Coyol	60	12 a 15	-	40	-
Jaboncillo	50	12	-	50	-
El Pinal	X	x	-	30	-
El Roble Deshojado	40	20	-	40	-
El Sauce	40	15	-	40	3 x tarea
El Terrerito	50	-	15	-	-
Joalaca	-	-	90	-	-
La Cabecera del Llano	40	13	-	30	-
Las Mesitas	40	-	30	-	-
Los Mangos	20	10	-	60	-
Los Trapiches	50	12	-	40	3x tarea
Sunzapote	40	15	-	30	-
Agua Zarca	45	20	-	60	-
Vado Hondo	45	20	-	60	-
El Carrizal	-	-	-	60	-
El Marciral	-	-	-	-	-
<b>Agua Caliente</b>	30	16	-	35	3 x tarea
El Chorro	30	-	-	60	-
El Guayabito	-	-	-	60	-
El Pitarrio	50	12	-	60	-
El Salitre	35	15	-	60	-
La Peña	30	12	-	60	-
Loma Del Tigre	-	-	-	50	-
Los Naranjos	30	12	-	50	-
Llano Del Cirin	-	-	-	40	-
La Majadita	-	-	-	50	-
Yarguera	-	-	-	50	-
<b>Boca del Monte</b>	20	12	-	50	-
Alto de los Santos	-	-	-	60	-
Cerro Colorado	-	-	-	-	-
Cuchilla del Aguila	20	12	-	65	-
La Chiliquera	-	-	-	60	-
La Joya	30	15	-	50	-
Samara	-	-	-	60	-
<b>Capucas</b>	20	12	-	60	-
Celaque	30	15	-	60	-

El Suctillo	-	-	-	60	-
Las Crucitas	-	-	-	-	-
Las Quebradas	20	10	-	60	-
Cerro Chino	-	-	-	60	-
Pashapa	35	12	-	50	-
Quebrada Honda	20	15	-	60	-
<b>El Carrizal</b>	45	20	-	50	-
El Bijagual	-	-	-	-	-
El Cerro de las Minas	45	-	-	50	-
Azacualpa	20	15	-	50	-
Plan de los Plátanos	30	12	-	60	-
Loma de las Casitas	-	-	-	60	-
Loma Alta	20	10	-	50	-
El Caralito	20	12	-	50	-
<b>Gualme</b>	-	-	-	60	-
El Amatillo	20	-	-	50	-
El Joconal	20	-	-	50	-
EL Matadero	-	-	-	50	-
Los Limos	-	-	-	-	-
Plan del Guayabo	-	-	-	50	-
Cerro Negro	-	12	-	60	-
Llano Redondo	20	-	-	40	-
<b>Jimilile</b>	20	12	-	50	-
Chupaderos	-	-	-	50	-
El Profundo	-	-	-	60	-
La Banderilla	20	12	-	40	-
La Vereda Jimilile	20	12	-	60	-
Los Higos	25	13	-	60	-
<b>Las Casitas</b>	20	15	-	60	-
El Pedernal	20	12	-	60	-
<b>Potrerosillos</b>	35	20	-	50	-
El Coyol	20	15	-	50	-
El Chile	50	20	-	60	-
El Hichoza	20	12	-	50	-
EL Plan del Higueral	20	12	-	60	-
El Suptal	30	15	-	50	-
La Inea	-	-	-	50	-
La Vereda Potrerillos	50	20	-	40	-
Los Cedros	30	15	-	60	-
Pacayas	30	12	-	50	-
El Bosque	-	-	-	40	-

**Anexo # 11**  
**Consejo Intermunicipal Higuito / Municipalidad de Corquín, Copán**  
**Organigrama de la Municipalidad de Corquín, Cop.**

Estructura Organizativa

Adjuntar el organigrama actual aprobado.



**Anexo # 12**  
**Consejo Intermunicipal Higuito / Municipalidad de Corquín, Copán**  
**Comportamiento de los Principales Indicadores de la Gestión Municipal**

<b>Descripción (Indicador al 31/12/cada año)</b>	<b>2003</b>	<b>2004</b>	<b>2005</b>
<b>I. A Nivel de Recursos Humanos</b>	-	-	-
- # de empleados municipales	22	23	23
- # empleados apoyo a otras instituciones	2	2	2
- Valor total de la nómina servicios personales	864,428.60	964,146.37	990,592.03
<b>II. A Nivel de Abonados en Servicios Públicos</b>	-	-	-
2.1.Abonados del servicio de agua	963	1,113	1,227
2.2.Abonados del servicio de tren de aseo	0	778	603
2.3.Abonados del servicio de alcantarillado	732	784	882
<b>III. A Nivel de Contribuyentes</b>			
3.1.# de negocios registrados (algunos desaparecieron , registro tarde)	150	180	200
3.2.Contribuyentes en bienes inmuebles	2150	2770	2972
<b>IV. A Nivel de Catastro</b>			
4.1.Cobertura de catastro urbano (%)	62	79	85%
4.2.Cobertura de catastro Rural (%)	20	20	2
4.3.Predios incorporados al catastro	919	620	202
<b>V. A Nivel de Movimientos Financieros</b>			
5.1.Ingresos totales municipales	3,295,263.53	4,095,739.05	4,352,057.09
5.2.Ingresos corrientes	1,475,306.87	1,822,787.00	1,687,810.42
5.3.Ingresos de capital	1,819,956.66	2,524,462.55	2,664,246.67
5.4.Ingresos bienes inmuebles	292,227.22	323,141.68	291,824.41
5.5.Ingresos por servicios públicos (Miles Lps)	355,609.00	429,332.00	302,221.28
a. Transferencia	1,077,098.89	1,293,313.00	1,523,342.65
5.6.Egresos totales (En Miles de Lps)	2,907,371.34	4,012,640.00	4,403,047.54
5.7.Egresos corrientes	1,477,039.09	1,296,630.62	1,737,786.43
5.8.Egresos por inversión	1,367,818.13	2,507,627.23	2,665,261.11
5.9.Gastos de funcionamiento ( %)	100	71	102
5.10. Saldos en Bancos (Miles Lps.)	386,422.49	469,521.54	238,236.46
5.11. Relación Inversión /Ingresos Totales (%)	41.5	61.2	61.2
5.12. Incremento de ingresos corrientes (%)	-	23.5	- 7
5.13. Incremento ingresos de capital (%)	-	38.7	5.5
5.14. Incremento egresos corrientes (%)	-	- 12. 2	17.7
5.15. Incremento de la inversión (%)	-	83.3	6.2
<b>VI. Ingresos Servicios Públicos (miles de Lps.)</b>	-	-	-
6.1.Agua	352,248.00	328,418.00	184,899.50
6.2.Alcantarillado	171,714.50	160,900.00	93,687.50
6.3.Rastro	0	0	680.00
6.4.Recolección de desechos sólidos	42,500.00	100,724.00	73,469.00
<b>VII. Comunidades sin servicios</b>	-	-	-
7.1.Comunidades sin agua	-	-	5
7.2.Comunidades sin electricidad	-	-	7
7.3.Comunidades incomunicadas por vía terrestre	-	-	2

**Anexo # 13**

**Consejo Intermunicipal Higuito / Municipalidad de Corquín, Copán**

**Tipo de asistencia requerida por unidad organizacional**

Cargo	Tipo de apoyo y asistencia	
	Funciones	Capacitaciones
Corporación Municipal	No hay manual de organización y funciones no tienen reglamento operativo no tienen reglamento interno de la municipalidad los regidores no cumplen su papel de enlaces en las comisiones de trabajo (salud, educación, medio ambiente, obras públicas, ), no hay manual de procesos administrativos, legales, regidores a veces no suplen al alcalde en sus reuniones ningún departamento elabora POA de trabajo. Se cuenta con Personería Jurídica de la Mancomunidad la No. 179/2004 con fecha 10 de febrero /2005	
Alcalde Municipal y Vice alcalde	Falta de asesoría legal, y técnica, requiere de apoyo técnico, en propuestas, dedica mucho esfuerzo con gestión y capacitación legal	
Tesorería	Capacitación sobre manejo de sistema contable, establecer el sistema contable, complementar la base de datos de contribuyentes, manejo de control tributario, el cobro se realiza en la municipalidad	
Secretaría	Capacitación sobre su papel y parte legal es nueva desde noviembre del 2004, necesita técnicas sobre redacción y manejo de archivo, conocer sobre las instituciones con presencia en la zona y el papel que desempeña cada una.	
Depto de Justicia	Capacitación sobre ley de convivencia social asesoría legal, código procesal penal, mecanismos para la cancelación de negocios, necesidad de una campaña tributaria, problemas de coordinación existentes, con Cohdefor, Fiscalía y Policía.	
UMA	Motocicleta, computadora, capacitación, ley general del ambiente, mejorar la coordinación, con otras instituciones, no hay equipo para combate de Incendios.	

Administración de servicios Públicos:	Hay problemas con los servicios Agua: el sistema ha fallado el tren de aseo no lo acepta totalmente la población, el control se hace por servicio, pero no se controla la mora ni saben sobre el universo de contribuyentes, no llevan por separado la parte comercial, de lo domestico, no saben si es auto sostenible. Catastro: Programa digitalizado catastral falta otra persona, catastro rural, es base de la declaración jurada, el avance en catastro urbano es de un 70% listado, limites administrativos de las aldeas no están definidos se requieren motocicletas.	
UTM	Recientemente se contrata el técnico responsable de la unidad que colaborara con todo lo concerniente a los proyectos FHIS y para la formulación de fichas, perfiles y gestión de proyectos	Requiere un alto grado de inducción en formulación y gestión de proyectos y formación sobre capacitaciones en manejo de proyectos comunitarios

### **Información técnica, operativa y administrativa general**

Existe Manual de Organización y Funciones	No
Existe Reglamento Interno Municipal	No
Existe Reglamento de la Corporación Municipal	No
Existe sistema de información administrativo financiero	Si
Existe Plan Estratégico de Desarrollo	Si
Existe Plan de Operaciones Anuales	Si
Existe diagnóstico de los recursos naturales	No
Exienden permisos de rosa y quema	Si
Existe sistema de recaudación manual o automatizado	Si
Preparan informe anual de gobierno	No
Existe línea de base actualizada	No
Realizan seguimiento y evaluación en general de las operaciones	No
Existen Normas de administración presupuestaria	No

**Anexo # 14**  
**Consejo Intermunicipal Higuito / Municipalidad de Corquín, Copán**  
**Presencia Institucional por Comunidad**

Nombre de La Comunidad	Instituciones /Programas /Proyectos												
	Plan en Hond.	CARE	Gobierno	Vision Mundi	PROHECO	ODECO	Muni Cipalidad	ANACAFE	Her Man Hond	ANACAFE	Fhis	Copranil	Pilar
Barrio El Calvario	-	-	-	-	-	-	X	-	X	-	-	X	X
B. Mercedes	-	-	-	-	-	-	X	-	X	-	-	X	X
B. Los Angeles	-	-	-	-	-	-	X	-	X	-	-	X	X
B. San Pedrito	-	-	-	-	-	-	X	-	X	-	-	X	X
B. Buenos Aires	-	-	-	--	X	-	X	-	X	-	-	X	X
B. Las Acacias	-	-	-	--	-	-	X	--	X	-	-	X	X
B. La Cruz	-	-	-	-	-	-	X	-	X	-	-	X	X
B. Pashapa	-	-	-	-	-	-	X	-	X	-	-	X	X
B. Las Vegas	-	-	-	-	-	-	X	-	X	-	-	X	X
B. Delicias	-	-	-	-	-	-	X	-	X	-	-	X	X
B. Berlin	-	-	-	-	-	-	X	-	X	-	-	X	X
B. El Centro	-	-	-	-	-	-	X	-	-	-	-	X	X
Bella Vista	-	-	-	-	-	-	-	-	-	-	-	-	-
Caltatato	-	-	-	-	-	-	-	-	x	-	-	-	-
El Barro	-	-	-	-	-	-	-	-	-	-	-	X	-
El Calichal	-	-	-	-	-	-	-	X	-	-	-	X	-
El Coyol	-	-	-	-	-	-	-	-	-	-	-	-	-
Jaboncillo	-	-	-	-	-	X	-	-	-	-	-	-	-
El Pinal	-	-	-	-	-	-	x-	X	-	X	-	X	-
El Roble Deshojado	-	-	-	-	-	-	-	-	-	X	-	X	-
El Sauce	-	-	-	-	-	-	-	-	-	-	-	-	-
El Terrerito	-	-	-	-	-	-	-	-	-	-	-	-	-
Joalaca	-	-	-	-	-	-	-	-	-	-	-	X	-
La Cabecera del Llano	-	-	-	-	-	-	-	-	-	-	-	-	-
Las Mesitas	x	-	x	-	-	x	X	-	x	-	x	-	-
Los Mangos	-	-	-	-	-	-	-	-	-	-	-	-	-
Los Trapiches	-	-	-	-	-	-	-	-	-	-	-	-	-
Sunzapote	-	-	-	-	-	-	-	-	-	-	-	-	-
Agua Zarca	x	-	-	x	-	-	x	-	-	x	-	-	-
Vado Hondo	-	-	-	-	-	-	-	-	-	-	-	-	-
El Carrizal	-	-	-	-	-	-	-	-	-	-	-	-	-
El Marciral	-	-	-	-	-	-	-	-	-	-	-	-	-
<b>Agua Caliente</b>	x	-	-	-	-	x	x	-	-	-	-	X	X
El Chorro	-	-	-	x	x	x	x	x	-	x	-	-	-
El Guayabito	-	-	-	-	-	-	-	-	-	-	-	-	-
El Pitarrío	-	-	-	x	x	x	x	x	-	x	-	-	--
El Salitre	-	-	-	-	-	-	x	-	-	-	-	x	-
La Peña	-	-	-	-	-	-	-	x	-	-	-	x	-
Loma Del Tigre	-	-	-	-	-	-	-	-	-	-	-	-	-

Los Naranjos	-	-	-	x	x	x	x	x	-	-	x	-	-
Llano Del Cirio	-	-	-	-	-	x	x	x	-	-	-	-	-
La Majadita	-	-	-	-	-	-	-	-	-	x	-	-	-
Yarguera	-	-	-	-	-	x	-	-	-	-	-	-	-
<b>Boca del Monte</b>	x	-	-	-	-	x	-	x	-	-	-	x	-
Alto de los Santos	x	--	-	-	-	-	-	-	x	x	-	-	-
Cerro Colorado	-	-	-	-	-	-	-	-	-	-	-	-	-
Cuchilla del Aguila	x	-	-	-	-	-	x	-	x	x	-	-	-
La Chiliquera	-	-	-	-	x	-	-	-	-	-	-	-	-
La Joya	-	-	-	x	x	-	-	-	-	-	-	-	-
-Samara	-	-	-	-	-	-	-	-	-	-	-	-	-
<b>Capucas</b>	x	-	-	-	-	x	-	-	-	x	-	-	-
Celaque	x	-	-	-	-	x	-	-	x	x	-	-	-
El Suctillo	x					x							
Las Crucitas	-	-	-	-	-	-	-	-	-	-	-	-	-
Las Quebradas	-	-	-	-	-	-	-	-	-	-	-	-	-
Cerro Chino	-	-	-	-	-	-	-	-	-	-	-	-	-
Pashapa	X	-	x	-	x	x	x	x	x	x	-	-	-
Quebrada Honda	-x	-	-	-	x	-	-	-	-	-	-	-	-
<b>El Carrizal</b>	-	-	-	-	-	-	-	-	-	x	-	-	-
El Bijagual	-	-	-	-	-	-	-	-	-	-	-	-	-
El Cerro de las Minas	-	-	-	-	-	-	-	-	-	-	-	-	-
Azacualpa	-	-	-	-	X	-	-	-	-	-	-	-	-
Plan de los Plátanos	X	-	-	-	-	-	-	X	-	-	-	-	-
Loma de las Casitas	-	-	-	-	-	-	-	-	-	-	-	-	-
Loma Alta	x	-	-	x	-	-	-	X	-	x	-	-	-
El Caralito	-	-	-	x	X	-	-	-	-	-	-	-	-
<b>Gualme</b>	X	-	-	-	-	X	-	-	-	-	-	-	-
El Amatillo	-	-	-	-	-	-	-	-	-	-	-	-	-
El Joconal	-	-	-	X	-x	-	-	-	-	-	-	-	-
EL Matadero	-	-	-	-	-	-	-	-	-	-	-	-	-
Los Limos	-	-	-	-	-	-	-	-	-	-	-	-	-
Plan del Guayabo	-	-	-	-	-	-	-	-	-	-	-	-	-
Cerro Negro	-	-	-	-	-	-	-	-	-	-	-	-	-
Llano Redondo	-	-	-	-	-	-	-	-	-	-	-	-	-
<b>Jimilile</b>	X	-	-	---	X	X	-	-	X	-	-	X	-
Chupaderos	-	-	-	-	-	-	-	-	-	-	-	-	-
El Profundo	-	-	-	-	-	-	-	-	-	-	-	-	-
La Banderilla	-	-	-	-	-	-	-	-	-	-	-	-	-
La Vereda Jimilile	-	-	-	-	-	-	-	-	-	-	-	-	-
Los Higos	-	-	-	-	-	-	-	-	-	-	-	-	-
<b>Las Casitas</b>	X	-	-	-	-	X	-	X	-	-	-	-	-
El Pedernal	-	-	-	-	-	-	-	-	-	-	-	-	-
<b>Potreros</b>	X	-	-	-	-	x	-	X	-	-	-	-	X
El Coyol	-	-	-	-	-	-	-	-	-	-	-	-	-
El Chile	x		x	x	x	x	x	x	x	x	x		
El Ichozal	x	-	-	-	-	X	-	-	-	-	x	-	-

EL Plan del Higueral	x	-	-	-	-	x	-	-	x	-	-	-	-
El Suctal	-	-	--	-	-	-x	-	-	-	-	-	-	-
La Inea	-	-	-	-	-	-	-	-	-	-	-	-	-
La Vereda Potrerillos	x	-	-	-	x	x	-	-	x	-	X	-	-
Los Cedros	x	-	-	-	x	x	X	x	x	-	X	-	-
Pacayas	-	-	-	-	-	-	-	-	-	-	-	-	-
El Bosque	-	-	-	-	-	-	-	-	-	-	-	-	-

Anexo # 15

Consejo Intermunicipal Higuito / Municipalidad de Corquín, Copán  
Presencia de Organizaciones de la Sociedad Civil por Comunidades

Nombre de La Comunidad	Tipología de Organizaciones									
	Patronatos	Soc. de Padres de Fam	Juntas de Agua	Iglesias	Apro café	Adel	Cajas Rurales	Comité Des. Comunal	Junta R. Product. Café	Monitarras de Salud
Barrio El Calvario	X	-	-	X	-	-	-	-	-	-
B. Mercedes	-X	-	-	X	-	-	-	-	-	-
B. Los Angeles	X	-	-	X	-	-	-	-	-	-
B. San Pedrito	X	-	-	X	-	-	-	-	-	-
B. Buenos Aires	X	-	-	X	-	-	-	-	-	-
B. Las Acacias	-X	-	-	X	-	-	-	-	-	-
B. La Cruz	X	-	-	X	-	-	-	-	-	-
B. Pashapa	X	-	-	X	-	-	-	-	-	-
B. Las Vegas	X	-	-	X	-	-	-	-	-	-
B. Delicias	-X	-	-	X	-	-	-	-	-	-
B. Berlin	-X	X	-	X	-	-	-	-	-	-
B. El Centro	-X	-	-	X	-	-	-	-	-	-
Bella Vista	-X	-	--	X	-	-	-	-	-	-
Caltatato	-X	-	-	X	-	-	-	-	-	-
El Barro	-X	-	-	X	-	-	-	-	-	-
El Calichal	-X	-	-	X	-	-	-	-	-	-
El Coyol	-X	-	--	X	-	-	-	-	-	-
Jaboncillo	-X	-	-	X	-	-	-	-	-	-
El Pinal	X	-	X	X	-	-	-	-	-	-
El Roble Deshojado	-X	-	-	X	-	-	-	-	-	--
El Sauce	-X	-	-	-	-	-	-	-	-	-
El Terrerito	-X	-	-	-	-	-	-	-	-	-
Joalaca	-X	--	-	X	-	-	-	-	-	-
La Cabecera del Llano	-X	-	X	X	-	-	-	-	-	-
Las Mesitas	X	X	X	X	-	-	-	-	-	-
Los Mangos	-X	-	-	-	-	-	-	-	-	-
Los Trapiches	-X	-	-	-	-	-	-	-	-	-
Sunzapote	-X	-	-	-	-	-	-X	-	-	-
Agua Zarca	X	X	X	X	-	-	X	-	--	-
Vado Hondo	-X	-	-	-	-	-	-	-	-	-
El Carrizal	-X	-	-	-	-	-	-	-	-	-
El Marciral	-X	-	-	-	-	-	-	-	-	-
<b>Agua Caliente</b>	X						X	X		X
El Chorro	X	X	X	X	-	-	-	-	-	-
El Guayabito	-X	-	-	-	-	-	-	-	-	-
El Pitarrio	X	X	X	X	-	-	-	-	-	-
El Salitre	-X	X	X	X	-	-	X	-	-	-
La Peña	-X	-	X	-	-	-	-	-	-	-
Loma Del Tigre	-X	-	-	-	-	-	-	-	-	-

Los Naranjos	X	X	X	X	-	-	-	-	-	-
Llano Del Cirin	X	X	X	X	-	-	-	-	-	-
La Majadita	-X	-	-	-	-	-	-	-	-	-
Yarguera	X	X	-	-	-	-	-	-	-	-
<b>-Boca del Monte</b>	X	X	X	X	-	X	-	-	-	-
Alto de los Santos	-X	-	-	X	-	-	-	-	-	-
Cerro Colorado	-X	-								
Cuchilla del Aguila	-X	-	X	X	X	-	-	-	-	-
La Chiliquera	X	X	X	X	-	X	X	-	-	-
La Joya	-X	X	X	X	-	-	-	-	-	-
Samara	-X	-	-	-	-	-	X	-	-	-
<b>Capucas</b>	-X	X	-	X	-	X	-	-	-	-
Celaque	-X	-	-	-	-	X-	-	-	-	-
El Suctillo	X	X	X	X	-	-	X	-	-	-
Las Crucitas	-X	-	-	-	-	-	-	-	-	-
Las Quebradas	-X	X	X	X	-	-	-	-	-	-
Cerro Chino	-X	-	-	-	-	-	-	-	-	-
Pashapa	X	X	X	X	-	-	X	-	-	-
Quebrada Honda	-X	X	X	-	-	-	-	-	-	-
<b>El Carrizal</b>	X	X	X	X	-	-	-	-	-	-
Bijagual	-X	-	-	-	-	-	-	-	-	-
<b>Cerro de las Minas</b>	-X	-	-	-	-	-	-	-	-	-
Azacualpa	-X	-	-	-	-	-	-	-	-	-
Plan de los Plátanos	X	X	X	-	-	-	-	-	-	X
Loma de las Casitas	-X	-	-	-	-	-	-	-	-	-
Loma Alta	-X	X	X	X	-	-	-	-	-	-
El Caralito	X	X	X	-	-	-	-	-	-	-
<b>Gualme</b>	X	X	X	X	-	X	X	-	-	-
El Amatillo	-X	-	-	-	-	-	-	-	-	-
El Joconal	X	X	X	-	-	-	-	-	-	-
EL Matadero	-X	-	-	-	-	-	-	-	-	-
Los Limos	-X	-	-	-	-	-	-	-	-	-
Plan del Guayabo	-X	-	-	-	-	-	-	-	-	-
Cerro Negro	-X	-	-	-	-	-	-	-	-	-
Llano Redondo	-X	-	-	-	-	-	-	-	-	-
<b>Jimilile</b>	X	X	X	X	-	-	X	-	-	-
Chupaderos	-X	-	-	-	-	-	-	-	-	-
El Profundo	-X	-	-	-	-	-	-	-	-	-
La Banderilla	-X	-	-	-	-	-	-	-	--	-
La Vereda Jimilile	-X	-	-	-	-	-	-	-	-	-
Los Higos	-X	-	-	-	-	-	-	-	-	-
<b>Las Casitas</b>	X	X	X	X	-	-	X	-	-	-
El Pedernal	-X	-	-	-	-	-	-	-	-	-
<b>Potreros</b>	X	X	X	X	-	-	X	-	-	-
El Coyol	X	-	X	X	-	-	-	-	-	-
El Chile	X	X	X	X	-	-	-	-	-	-
El Ichozal	X	X	X	X	-	-	-	-	-	-
EL Plan del Higueral	-X	-	-	X	-	-	-	-	-	-

El Suctal	-X	X	X	X	-	-	-	-	-	-
La Inea	-X	-	-	-	-	-	-	-	-	-
La Vereda Potrerillos	X	X	X	X	-	-	X	-	-	-
Los Cedros	-X	-	-	-	-	-	-	-	-	-
Pacayas	X	X	X	X	-	-	X	-	-	-
El Bosque	-X	-	-	-	-	-	-	-	-	-

**Anexo # 16**  
**Consejo Intermunicipal Higuito / Municipalidad de Corquín, Copán**  
**Población y vivienda por cabecera, aldeas y caseríos**

#	Comunidad	Viviendas								Población	
		Ocup	%	Desoc	%	Otras	%	Total	%	Cant.	%
	Barrio Calvario	83	24.4	13	3.82	1	0.29	97	28.5	340	13.4
	Barrio Mercedes	98	25.3	14	3.6	1	0.3	113	29.2	386	15.2
	Barrio Los Angeles	70	22.8	14	4.5	1	0.3	85	27.8	306	12.1
	Barrio San Pedrito	133	24.1	29	5.3	14	2.5	176	32	550	21.7
	Barrio Buenos Aires	97	20.8	21	4.5	14	3.0	132	28.4	465	18.3
	Barrio Acacias	58	22.7	8	3.1	14	5.5	80	31.3	255	10.1
	Barrio Berlín	202	23.2	24	2.8	61	7.0	287	33.0	869	34.3
	Barrio Delicias	108	24.9	14	3.2	26	6	148	34.1	434	17.1
	Barrio La Cruz	111	25.8	22	5.9	5	0.7	138	32.4	426	16.8
	Barrio Pashapa	76	21.5	15	4.3	0	0	91	25.3	352	13.8
	Barrio Las Vegas	14	20.8	7	10.4	0	0	21	31.3	67	2.6
	Barrio Centro	104	24.6	10	2.4	46	10.9	160	37.8	423	16.6
	Aldea Corquin										
	Caltatato	3	37.5	0	0	0	0	3	37.5	8	0.3
	El Barro	2	22.2	4	44.4	0	0	6	66.6	9	0.4
	El Calichal	21	23.1	4	4.4	1	1.1	26	28.6	91	3.6
	El Jaboncillo	4	36.4	0	0	0	0	4	36.4	11	0.4
	El Pinal	15	23.4	2	3.1	1	1.7	18	28.1	64	2.5
	El Roble Deshojado	4	28.6	4	28.6	0	0	8	57.1	14	0.5
	El Sauce	1	33.3	1	33.3	0	0	2	66.6	3	0.1
	El Terrerito	4	19.0	1	4.8	0	0	5	23.8	21	0.8
	Joalaca	2	25	1	12.5	3	37.5	6	37.8	8	0.3
	Cabecera de la Union	5	19.2	1	3.8	0	0	6	23.1	26	1.0
	Las Mesitas	11	23.9	3	6.5	1	2.2	15	32.6	46	1.8
	Los mangos	14	19.1	2	2.7	1	1.3	17	23.3	73	2.8
	Los Trapiches	2	33.3	1	16.7	0	0	3	50	6	0.2
	Sunsapóte	6	24	7	28	1	4	14	56	25	0.9
	Agua Sarca	17	16.0	6	5.6	2	1.9	25	23.6	106	4.2
	Bado Hondo	4	2.5	1	6.3	0	0	5	31.3	16	0.6
	Carrizal	3	23.0	8	61.5	0	0	11	84.6	13	0.5
	<b>Aldea Agua Caliente</b>	<b>48</b>	<b>23.9</b>	<b>22</b>	<b>10.9</b>	<b>8</b>	<b>3.9</b>	<b>78</b>	<b>38.8</b>	<b>201</b>	<b>7.9</b>
	El Chorro	3	23.1	5	38.5	0	0	8	61.5	13	0.5
	La Majadita	5	25	13	65	0	0	18	90	20	0.8
	El Guayabito	2	15.4	5	38.5	0	0	7	53.8	13	0.8
	El Pitarrío	4	57.1	6	85.7	0	0	10	1.4	7	0.3
	El Salitre	26	24	11	10.2	2	1.9	39	36.1	108	4.3
	La Peña	12	27.3	12	0	0	0	24	54.5	44	1.7
	Loma del Tigre	1	12.5	5	0	0	0	6	75	8	0.3
	Los Naranjos	16	20.5	15	19.2	1	1.3	32	41.0	78	3.1
	Llano de	34	25.9	11	8.4	0	0	45	34.4	131	5.2

	Cirio										
	Yauguera	18	18.1	15	15.1	2	2.0	35	35.3	99	3.9
	<b>Aldea Boca del Monte</b>	33	19.6	5	2.9	0	0	38	22.6	168	6.62
	Alto de los Santos	9	22.5	10	25	0	0	19	47.5	40	1.6
	Cuchi del Aguila	21	21.4	9	9.1	2	2.0	32	32.6	98	3.9
	La Chiliquera	21	22.6	4	4.3	2	2.2	27	29.0	93	3.6
	La Joya	2	12.5	9	56.2	0	0	11	68.7	16	0.6
	Samara	9	23.7	2	5.2	0	0	11	28.9	38	1.5
	<b>Aldea Capucas</b>	28	18.9	3	2.0	2	1.4	33	22.3	148	5.8
	Celaque	24	20	16	13.3	2	1.6	42	35	120	4.7
	El Suptillo	38	21.6	14	7.9	4	2.3	56	31.8	176	6.9
	Las Quebradas	14	16.4	25	29.4	4	4.7	43	50.6	85	3.4
	Cerro Chino	13	16.6	6	7.7	0	0	19	24.3	78	3.1
	Pashapa	62	19.1	23	7.0	3	0.9	88	27.1	324	12.8
	Quebrada Honda	24	16.6	21	14.6	2	1.4	47	32.6	144	5.7
	<b>Aldea Carrizal</b>	42	20	11	5.2	6	2.8	59	28.0	210	8.3
	Cerro de las Minas	1	16.6	5	83.3	0	0	6	100	6	0.2
	Azacualpa	17	19.7	18	20.9	1	1.2	36	41.8	86	3.4
	Plan de los Platanos	31	21	25	17	1	0.7	57	3.8	147	5.8
	Loma de las Casitas	2	28.5	4	57.1	0	0	6	85.7	7	0.3
	Loma Alta	35	19.4	8	14.4	5	2.7	48	26.6	180	7.1
	Coralito	19	22.3	5	5.8	2	2.4	26	30.5	85	3.3
	Llamo Redondo	7	23.3	1	3.3	0	0	8	26.6	30	1.18
	<b>Aldea Gualme</b>	94	19.2	29	5.9	3	0.6	126	25.7	489	19.3
	Amatillo	2	25	2	25	0	0	4	50	8	0.3
	Joconal	64	21.2	12	3.9	2	0.6	78	25.9	301	11.87
	El Matadero	3	18.7	3	18.7	0	0	6	37.5	16	0.6
	Los Limos	4	16	1	4	0	0	5	20	25	0.9
	Cerro Negro	14	14.9	0	0	0	0	14	14.8	94	3.7
	<b>Aldea Jimilile</b>	48	23.3	17	8.3	0	0	65	31.5	206	8.1
	El Profundo	3	21.4	3	21.4	0	0	6	42.8	14	0.5
	LaBanderilla	2	40	1	20	0	0	3	15	5	0.2
	La Vereda	3	17.6	4	23.5	0	0	7	41.1	17	0.7
	<b>Aldea Las Casitas</b>	53	21.7	27	11.1	7	2.8	87	35.6	244	9.6
	El Pedernal	10	19.6	4	7.8	0	0	14	27.4	51	2.0
	<b>Aldea Potrerillos</b>	142	20.9	38	5.5	6	0.8	186	27.3	679	26.7
	El Coyol	16	21.9	1	1.4	1	1.4	18	24.6	73	2.8
	El Chile	13	26.5	7	14.3	0	0	20	40.8	49	1.9
	El Hinozozol	33	25.9	20	15.7	2	1.6	55	43.3	127	5.0
	El Planon Higueral	26	18	12	8.3	4	2.7	42	29.1	144	5.6
	El Suptal	21	20.1	9	8.6	1	0.9	31	29.8	104	4.1
	La Vereda	46	21.3	10	4.6	1	0.5	57	26.5	215	8.5
	Los Cedros	24	16.9	8	5.6	5	3.5	37	26.1	142	5.6
	Pacayas	22	18.3	12	10	2	1.6	36	30	120	4.7
	<b>Total</b>	<b>2936</b>		<b>801</b>		<b>276</b>		<b>3613</b>		<b>11537</b>	

**Cuadro # 17**  
**Consejo Intermunicipal Higuito / Municipalidad de Corquín, Copán**  
**Agrupación de profesiones y oficios de los miembros de la familia en edad de trabajar**  
**(mayores de 10 años)**

<b>Profesiones u oficios</b>	<b>Frecuencia</b>	<b>%</b>
Lic. Psicología	3	.03
Lic. Pedagogía	9	.08
Empleado Administrativo	3	.03
Agrónomo	36	.33
Ing. Civil	4	.04
Abogado	4	.04
Médico Especialista	1	.01
Bachiller Admón. Empresas	154	1.42
Perito Mercantil	175	1.62
Maestro Primaria	114	1.05
Maestro Secundaria	14	.13
Maestro Preescolar	12	.11
Dentista	5	.05
Promotor Social	45	.42
Técnico Agropecuaria	5	.05
Secretaria	19	.18
Bachiller en Salud	2	.02
Laboratorista	1	.01
Enfermero	30	.28
Estudiante	1553	14.34
Mecánico Industrial	3	.03
Policía	5	.05
Militar de rango	3	.03
Sastre	16	.15
Oficios Domésticos	3680	33.99
Ebanista	2	.02
Lic. Admón. de Empresas	12	.11
Cobrador de bus	4	.04
Caficultor	46	.42
Ganadero	6	.06
Vigilante	13	.12
Barbero	3	.03
Carpintero	49	.45
Ayudante Carpintero	1	.01
Tapicero	1	.01
Conserje	4	.04
Aseadores	8	.07
Chofer	31	.29
Herrero	1	.01

Zapatero	10	.09
Fontanero	3	.03
Soldador	16	.15
Pintor Vehículos	1	.01
Ayudante albañil	22	.20
Albañil	127	1.17
Panadero	3	.03
Labrador-Agricultor	2810	25.95
Jornalero	594	5.49
Modista	3	.03
Pintor edificios	4	.04
Capataz Agropecuario	1	.01
Electricista	2	.02
Estilista	8	.07
Carniceros	1	.01
Empleados Gubernamentales	1	.01
Jubilados	1	.01
Incapacitado	3	.03
Pastor Evangélico	7	.06
Comerciante menor	168	1.55
Comerciante mayor	7	.06
Dependientes	23	.21
Cajera	2	.02
Médico General	7	.06
Lavadores/Planchadores	3	.03
Repartidores	2	.02
Aserrador	3	.03
Mecánico	50	.46
Vendedor ambulante	7	.06
Empleada Doméstica	11	.10
Motorista	33	.30
Cargadores	7	.06
Bachiller Ciencias	77	.71
Bachiller computación	23	.21
Bach. Técnico Agrónomo	8	.07
Lic. Derecho	1	.01
Lic. Educación Básica	14	.13
Dependiente	5	.05
Técnico Computación	18	.17
Técnico Dentista	1	.01
Secretaria Computación	7	.06
Electromecánico	2	.02
Ingeniero Mecánico	1	.01

Op. Maquinaria pesada	1	.01
Bloquero	4	.04
Discapacitado	35	.32
Empleado de Seguridad	6	.06
Lic. Mercadotecnia	2	.02
Ing. En sistemas	1	.01
Bach. Hotelería y Turismo	2	.02
Ing. Industrial	3	.03
Niñera	3	.03
Lic. Salud	1	.01
Lic. Educación	1	.01
Contador Público	2	.02
Bach. Técnico Estructura mecánica	1	.01
Gerente de invernadero	1	.01
Bibliotecaria	1	.01
Cantante	1	.01
Socio de microempresas	2	.02
Vendedor de frutas	1	.01
Bachiller en Bienestar Rural	2	.02
Facilitador técnico	2	.02
ing. en negocios	15	.14
Lic. en gerencia y desarrollo social	5	.05
Antropólogo	2	.02
Asesor de ventas	1	.01
Lic. Comercio internacional	1	.01
Empleado municipal	2	.02
Comercio internacional	1	.01
Técnico en explosivos	1	.01
Técnico en consultoría medica	1	.01
No Trabaja	554	5.12
Total	10829	100.0

**Cuadro # 18**  
**Consejo Intermunicipal Higuito / Municipalidad de Corquín, Copán**  
**Agrupación de las ocupaciones de los miembros de la familia en edad de trabajar**  
**(mayores de 10 años)**

Ocupaciones	Trabaja		Total
	Si	No	
Lic. Psicología	2	1	3
Lic. Pedagogía	2	4	6
Empleado Administrativo	42	6	48
Agrónomo	12	1	13
Ing. Civil	3	0	3
Abogado	2	1	3
Bachiller Admón. Empresas	11	4	15
Perito Mercantil	10	7	17
Maestro Primaria	90	8	98
Maestro Secundaria	10	2	12
Maestro Preescolar	13	1	14
Dentista	5	0	5
Promotor Social	12	4	16
Técnico Agropecuaria	7	0	7
Secretaria	15	1	16
Bachiller en Salud	1	1	2
Laboratorista	2	1	3
Enfermero	19	2	21
Estudiante	0	1531	1531
Mecánico Industrial	4	0	4
Policía	3	1	4
Militar de rango	4	0	4
Tipógrafo	1	0	1
Sastre	16	2	18
Oficios Domésticos	0	868	868
Ama de Casa	0	2683	2683
Ebanista	3	0	3
Lic. Admón. de Empresas	3	2	5
Cobrador de bus	5	0	5
Caficultor	43	4	47
Ganadero	5	1	6
Vigilante	17	0	17
Barbero	4	0	4
Carpintero	45	7	52
Ayudante Carpintero	1	0	1
Tapicero	1	0	1
Conserje	5	0	5

Aseadores	12	0	12
Chofer	32	4	36
Herrero	1	0	1
Zapatero	9	0	9
Fontanero	4	0	4
Soldador	12	3	15
Pintor Vehículos	1	0	1
Ayudante albañil	17	2	19
Albañil	125	10	135
Panadero	4	0	4
Labrador-Agricultor	2492	218	2710
Jornalero	668	31	699
Modista	3	0	3
Pintor edificios	4	1	5
Capataz Agropecuario	0	1	1
Electricista	0	2	2
Estilista	7	4	11
Carniceros	1	0	1
Empleados Gubernamentales	4	0	4
Jubilados	12	2	14
Incapacitado	0	5	5
Pastor Evangélico	5	5	10
Comerciante menor	223	27	250
Comerciante mayor	12	0	12
Dependientes	28	4	32
Cajera	11	0	11
Médico General	7	0	7
Técnico Fotográfico	0	1	1
Lavadores/Planchadores	13	1	14
Repartidores	3	0	3
Aserrador	3	0	3
Mecánico	41	4	45
Vendedor ambulante	7	0	7
Empleada Doméstica	258	1	259
Motorista	36	1	37
Cargadores	10	0	10
Bachiller Ciencias	1	2	3
Bachiller computación	3	0	3
Bach. Técnico Agrónomo	1	0	1
Lic. Educación Básica	3	0	3
Dependiente	8	0	8
Técnico Computación	2	0	2

Técnico Dentista	1	0	1
Secretaria Computación	6	0	6
Electromecánico	3	0	3
Op. Maquinaria pesada	1	1	2
Apicultor	1	0	1
Bloquero	4	0	4
Discapacitado	1	36	37
Empleado de Seguridad	7	0	7
Técnico catastro	1	0	1
Lic. Mercadotecnia	1	0	1
Capacitadora	1	0	1
Ing. En sistemas	1	0	1
Ing. Industrial	2	0	2
Niñera	6	1	7
Lic. Salud	1	0	1
Lic. Educación	1	0	1
Contador Público	5	0	5
Jefe de UMA	1	0	1
Facilitador Plan Internacional	1	0	1
Gerente de invernadero	1	0	1
Bibliotecaria	1	0	1
Curandero	1	0	1
Asistente de la UMA	2	0	2
Cantante	2	0	2
Asistente UTM	1	0	1
Socio de microempresas	5	0	5
Vendedor de frutas	1	0	1
Oficina OMM	1	0	1
Bachiller en Bienestar Rural	0	1	1
Facilitador técnico	24	0	24
ing. en negocios	1	0	1
Lic. en gerencia y desarrollo social	1	0	1
Antropólogo	1	0	1
Asesor de ventas	2	0	2
Empleado municipal	14	1	15
locutor de radio	1	0	1
Promotor de proheco	1	0	1
Técnico en explosivos	1	0	1
Técnico en consultoría medica	1	0	1
Jefe de sistemas ENEE	1	0	1
Floristería	1	0	1
No Trabaja	0	707	707

Total	4610	6219	10829
-------	------	------	-------



19. Se murio en la familia un niño (a) menor de 5 años en el 2013:

1. Si 6 0.2 %

2. No 3340 99.8 %

Femenino 4 66.7 %

Masculino 2 33.3 %

20. Se manifestaron en algun miembro de su familia las siguientes enfermedades, durante el 2013:

No	Tipo de enfermedad	Se manifesto		Sexo				Asistencia					
		Si	%	M	%	F	%	Publi ca	%	Priva da	%	Pro pia	%
1	Infecciones Respiratorias Agudas	2852	21	1327	47	1525	53	1731	61	367	13	754	26
2	Dengue Clásico	681	5	324	48	357	52	447	66	103	15	131	19
3	Paludismo	7	0.1	4	57	3	43	5	71	1	14	1	14
4	Dengue Hemorrágico	19	0.1	11	58	8	42	8	42	10	53	1	5
5	Chagas	4	0.03	2	50	2	50	3	75	0	0	1	25
6	Alcoholismo	63	0.5	58	92	5	8	13	21	2	3	48	76
7	Discapacidad en edad de 5 en adelante	82	0.6	44	54	38	46	55	67	11	13	16	20
8	Tuberculosis	1	0.01	0	0	1	100	1	100	0	0	0	0
9	Cancer	10	0.1	5	50	5	50	7	70	3	30	0	0
10	Diarreas	229	1.6	123	54	106	46	155	68	29	13	45	20
11	De la piel	234	1.7	100	43	134	57	152	65	35	15	47	20
12	Otros:	608	4.4	210	35	398	65	336	55	201	33	71	12

21. Tipo de vivienda en uso:

Casa 3292 98.4 %  
 Apartamento Independiente 6 0.2 %  
 Local no abitacional 0 0.0 %  
 Cuarto mesón (cuarterias) 42 1.3 %  
 Casa improvisada 6 0.2 %

22. Materiales de construcción de las paredes:

1. Adobe 2102 62.8 %  
 2. Bloque 888 26.5 %  
 3. Bahareque 56 1.7 %  
 4. Madera 101 3.0 %  
 5. Desperdicios 6 0.2 %  
 6. Ladrillo 90 2.7 %  
 7. Piedra 103 3.1 %

23. Tenencia de la vivienda:

Propia totalmente pagada 2550 76.2 %  
 Dominio:  
 Pleno 510 20.0 %  
 Escritura 621 24.4 %  
 Util 1419 55.6 %  
 Sexo:  
 Masculino 1704 66.8 %  
 Femenino 792 31.1 %  
 Ambos 54 2.1 %  
 Propia Pagando 25 0.7 %  
 Alquilada 205 6.1 %  
 Prestada 566 16.9 %

24. Cuales son los principales problemas de la vivienda.

No tiene repello	<u>1180</u>	<u>35.3</u>	%	Externo	<u>1133</u>	<u>96.0</u>	%	Interno	<u>1121</u>	<u>95.0</u>	%
Piso de tierra	<u>566</u>	<u>16.9</u>	%								
Falta de cielo falso	<u>2119</u>	<u>63.3</u>	%								
Problemas estructurales	<u>226</u>	<u>6.8</u>	%								
Techo en mal estado	<u>421</u>	<u>12.6</u>	%								
Ninguno	<u>1048</u>	<u>31.3</u>	%								

25. Condiciones de la vivienda:

Buena	<u>1048</u>	<u>31.3</u>	%
Regular	<u>1667</u>	<u>49.8</u>	%
Mala	<u>631</u>	<u>18.9</u>	%

29. Cuántas piezas se utilizan como dormitorio:

Una	<u>1568</u>	<u>46.9</u>	%
Dos	<u>1230</u>	<u>36.8</u>	%
Tres	<u>424</u>	<u>12.7</u>	%
Cuatro y mas	<u>124</u>	<u>3.7</u>	%

26. Freceuntementeque utilizan para cocinar:

Electricidad	<u>339</u>	<u>10.1</u>	%
Gas volátil (Chimbo)	<u>216</u>	<u>6.5</u>	%
Gas (Kerosén)	<u>8</u>	<u>0.2</u>	%
Leña	<u>3186</u>	<u>95.2</u>	%
No Cosina	<u>39</u>	<u>1.2</u>	%

30. Cuántas familias viven en esta casa:

Una	<u>2821</u>	<u>84.3</u>	%	
Dos	<u>458</u>	<u>13.7</u>	%	
Tres	<u>59</u>	<u>1.8</u>	%	
Cuatro	<u>8</u>	<u>0.2</u>	%	Familias
Cinco y mas	<u>0</u>	<u>0.0</u>	%	<u>3946</u>

27. Cuantas piezas tiene esta vivienda:

Una	<u>144</u>	<u>4.3</u>	%
Dos	<u>549</u>	<u>16.4</u>	%
Tres	<u>892</u>	<u>26.7</u>	%
Cuatro	<u>874</u>	<u>26.1</u>	%
Cinco	<u>488</u>	<u>14.6</u>	%
Seis y mas	<u>399</u>	<u>11.9</u>	%

31. Ha emigrado algun miembro de su hogar:

Si	<u>485</u>	<u>14.5</u>	%
Cuantos	<u>734</u>	<u>21.9</u>	%
Sexo:			
Maculino	<u>505</u>	<u>68.8</u>	%
Femenino	<u>229</u>	<u>31.2</u>	%
Dentro del pais	<u>239</u>	<u>32.6</u>	%
Otro pais	<u>495</u>	<u>67.4</u>	%
No	<u>2861</u>	<u>85.5</u>	%

28. Cuantos baños tiene:

No tiene baño	<u>485</u>	<u>14.5</u>	%
Uno	<u>2441</u>	<u>73.0</u>	%
Dos	<u>322</u>	<u>9.6</u>	%
Tres y mas	<u>98</u>	<u>2.9</u>	%

32. Conoce usted casos de violencia intrafamiliar en el barrio en el ultimo año:

Si	<u>66</u>	<u>1.97</u>	%	Cuantos	<u>89</u>	<u>135</u>	%
No	<u>3280</u>	<u>98.03</u>	%				

33. Le ha sucedido algún caso de violencia a usted o a su familia en el último año:

Si 43 1.3 % Cuantos 48 0.3 % No 3303 98.7 %

34. Situación educativa actual, e igualdad entre los sexos, de los niños en edad escolar (4 a 23 años 6224 )

Sexo		Grado que actualmente cursan o cursaron											Estudian ahora	
M	F	Pre Grado	Primer Grado	Segundo Grado	Tercero Grado	Cuarto Grado	Quinto Grado	Sexto Grado	Básico	Diver.	Univ.	Ning.	Si	No
3113	3111	565	428	467	472	493	439	1595	823	487	65	390	3072	3152
50.02 %	49.98 %	9.1 %	6.9 %	7.5 %	7.6 %	7.9 %	7.1 %	25.6 %	13.2 %	7.8 %	1.0 %	6.3 %	49.4 %	50.6 %

35. Profesión u oficio e ingresos de los miembros de la familia en edad de trabajar:

Pea Ocupada y Desocupada

Si	%	No	%	Ingresos	Cant.	%
4610	42.6	6219	57.4	Ingresos Menos de 1,000	7227	156.8 %
				Ingresos entre Lps. 1,001 a 2,000	1610	34.9 %
				Ingresos entre Lps. 2,001 a 4,000	1389	30.1 %
				Ingresos entre Lps. 4,001 a 8,000	415	9.0 %
				Ingresos entre Lps. 8,001 y más	188	4.1 %

36. Alguien de la familia ha obtenido algún tipo de préstamo:

Si 723 21.61 %  
 No 60 1.79 %  
 M 607 83.96 %  
 F 226 31.26 %

39. Cuantos son los ingresos mensuales familiares:

Rangos (Lps)	Hogar	%
de 1,000.00	476	14.23
1,001 - 2,000	819	24.48
2,001 - 4,000	1091	32.61
4,001 - 8,000	611	18.26
8,001 - 12,000	206	6.16
12,001 - 20,000	96	2.87
20,001 - 30,000	25	0.75
30,001 - 50,000	18	0.54
50,001 y Mas	4	0.12

37. Reciben remesas:

Si 390 11.66 %  
 No 2956 88.34 %

38. Cuanto lps.

No.	Rango	Cant.	%
1	0.01 - 1000.00	132	33.85
2	1000.01 - 2000.00	135	34.62
3	2000.01 - y mas	125	32.05

40. Los ingresos familiares ajustan para alimentarse los:

1. 3 tiempos 2940 87.9 %  
 2. 2 tiempos 383 11.4 %  
 3. 1 tiempos 23 0.7 %

<p>41. Trabaja por cuenta propia la tierra alguien en la familia</p> <p>1. Si <u>2028</u> <u>60.6</u> %</p> <p>2. No <u>1318</u> <u>39.4</u> %</p> <p>M <u>2808</u> <u>138.5</u> %</p> <p>Cuantos F <u>76</u> <u>3.7</u> %</p> <p>Uno <u>1462</u> <u>72.1</u> %</p> <p>Dos <u>360</u> <u>17.8</u> %</p> <p>Tres <u>138</u> <u>6.8</u> %</p> <p>Cuatro <u>55</u> <u>2.7</u> %</p> <p>Cinco y mas <u>13</u> <u>0.6</u> %</p>	<p>43. Se producen alimentos en la familia:</p> <p>Si <u>1401</u> <u>41.9</u> %</p> <p>No <u>1945</u> <u>58.1</u> %</p>																																																																										
<p>42. Tipo de tenencia de la tierra</p> <p>1. Propia pagada <u>1492</u> <u>44.6</u> %</p> <p>Pleno <u>999</u> <u>67.0</u> %</p> <p>Util <u>493</u> <u>33.0</u> %</p> <p>2. Propia pagando <u>5</u> <u>0.1</u> %</p> <p>3. Alquilada <u>172</u> <u>5.1</u> %</p> <p>4. Prestada <u>361</u> <u>10.8</u> %</p> <p>5. En litigio <u>5</u> <u>0.1</u> %</p> <p>6. Comunal <u>0</u> <u>0.0</u> %</p> <p>7. No tiene <u>1311</u> <u>39.2</u> %</p>	<p>44. Producen suficientes alimentos para autoconsumo:</p> <p>Si <u>1038</u> <u>31.0</u> %</p> <p>No <u>2308</u> <u>69.0</u> %</p>																																																																										
<p>47. Cuantas mujeres de la familia participan en organizaciones:</p> <p>Ninguno <u>2899</u> <u>86.6</u> %</p> <p>Uno <u>418</u> <u>12.5</u> %</p> <p>Dos <u>24</u> <u>0.7</u> %</p> <p>Tres y mas <u>5</u> <u>0.1</u> %</p>	<p>45. De los alimentos que producen obtienen exedentes para la venta:</p> <p>Si <u>57</u> <u>1.7</u> %</p> <p>No <u>3289</u> <u>98.3</u> %</p>																																																																										
<p>Indicadores Socioeconómicos de Corquín, Copán</p>	<p>46. Cuantos hombres de la familia participan en organizaciones:</p> <p>Ninguno <u>2807</u> <u>83.9</u> %</p> <p>Uno <u>509</u> <u>15.2</u> %</p> <p>Dos <u>24</u> <u>0.7</u> %</p> <p>Tres y mas <u>6</u> <u>0.2</u> %</p> <p>48. En la casa que habita existen los siguientes servicios publicos:</p> <table border="1"> <thead> <tr> <th rowspan="2">No</th> <th rowspan="2">Servicios Publicos</th> <th colspan="2">Lo reciben</th> </tr> <tr> <th>Cant.</th> <th>%</th> </tr> </thead> <tbody> <tr><td>1</td><td>Agua de pozo propio</td><td>122</td><td>3.6</td></tr> <tr><td>2</td><td>Agua domiciliar de pozo comunal</td><td>67</td><td>2.0</td></tr> <tr><td>3</td><td>Acarrea agua de rio o quebrada</td><td>75</td><td>2.2</td></tr> <tr><td>4</td><td>Agua domiciliar por acueducto</td><td>3020</td><td>90.3</td></tr> <tr><td>5</td><td>Agua domiciliar por Manguera</td><td>5</td><td>0.1</td></tr> <tr><td>6</td><td>Agua llave publica / fuente</td><td>5</td><td>0.1</td></tr> <tr><td>7</td><td>Reservorio de agua lluvia</td><td>16</td><td>0.5</td></tr> <tr><td>8</td><td>Servicio sanitario</td><td>2023</td><td>60.5</td></tr> <tr><td>9</td><td>Letrina</td><td>934</td><td>27.9</td></tr> <tr><td>10</td><td>Usa la letrina</td><td>887</td><td>26.5</td></tr> <tr><td>11</td><td>Recolección de basura</td><td>1007</td><td>30.1</td></tr> <tr><td>12</td><td>Aseo de calles</td><td>425</td><td>12.7</td></tr> <tr><td>13</td><td>Energia eléctrica domiciliaria</td><td>2893</td><td>86.5</td></tr> <tr><td>14</td><td>Teléfono (Hondutel)</td><td>276</td><td>8.2</td></tr> <tr><td>15</td><td>Teléfono (Celular)</td><td>2873</td><td>85.9</td></tr> <tr><td>16</td><td>Alumbrada publico</td><td>2457</td><td>73.4</td></tr> <tr><td>17</td><td>Mantenimiento de calles</td><td>1453</td><td>43.4</td></tr> </tbody> </table>	No	Servicios Publicos	Lo reciben		Cant.	%	1	Agua de pozo propio	122	3.6	2	Agua domiciliar de pozo comunal	67	2.0	3	Acarrea agua de rio o quebrada	75	2.2	4	Agua domiciliar por acueducto	3020	90.3	5	Agua domiciliar por Manguera	5	0.1	6	Agua llave publica / fuente	5	0.1	7	Reservorio de agua lluvia	16	0.5	8	Servicio sanitario	2023	60.5	9	Letrina	934	27.9	10	Usa la letrina	887	26.5	11	Recolección de basura	1007	30.1	12	Aseo de calles	425	12.7	13	Energia eléctrica domiciliaria	2893	86.5	14	Teléfono (Hondutel)	276	8.2	15	Teléfono (Celular)	2873	85.9	16	Alumbrada publico	2457	73.4	17	Mantenimiento de calles	1453	43.4
No	Servicios Publicos			Lo reciben																																																																							
		Cant.	%																																																																								
1	Agua de pozo propio	122	3.6																																																																								
2	Agua domiciliar de pozo comunal	67	2.0																																																																								
3	Acarrea agua de rio o quebrada	75	2.2																																																																								
4	Agua domiciliar por acueducto	3020	90.3																																																																								
5	Agua domiciliar por Manguera	5	0.1																																																																								
6	Agua llave publica / fuente	5	0.1																																																																								
7	Reservorio de agua lluvia	16	0.5																																																																								
8	Servicio sanitario	2023	60.5																																																																								
9	Letrina	934	27.9																																																																								
10	Usa la letrina	887	26.5																																																																								
11	Recolección de basura	1007	30.1																																																																								
12	Aseo de calles	425	12.7																																																																								
13	Energia eléctrica domiciliaria	2893	86.5																																																																								
14	Teléfono (Hondutel)	276	8.2																																																																								
15	Teléfono (Celular)	2873	85.9																																																																								
16	Alumbrada publico	2457	73.4																																																																								
17	Mantenimiento de calles	1453	43.4																																																																								

**MANCOMUNIDAD CONSEJO INTERMUNICIPAL HIGUITO**  
**MUNICIPALIDAD DE CORQUÍN, COPÁN**  
**Encuesta Socioeconomica para Establecer Linea de Base a Nivel Municipal**  
**(en el marco de los ODM)**

**DATOS GENERALES**

Municipio: Corquín, Copán

Barrio: Buenos Aires

Población: 668

Vivienda: 166

12. Clasificación de personas por rangos de edades y sexos

No	Rangos de Edades	No. De Personas	Sexo		saben leer y escribir	
			F	M	F	M
1	Menores de 1 año	0	0	0	0	0
2	De 1 a 4 años	69	31	38	2	0
3	De 5 a 6 años	35	15	20	13	15
4	De 7 a 12 años	75	45	30	44	27
5	De 13 a 15 años	63	32	31	32	30
6	De 16 a 18 años	43	12	31	12	30
7	De 19 a 23 años	87	46	41	45	39
8	De 24 a 30 años	86	48	38	47	35
9	De 31 a 40 años	85	45	40	37	38
10	De 41 a 50 años	51	28	23	23	21
11	De 51 a 64 años	44	22	22	18	20
12	De 65 años y mas	30	15	15	6	10

13. Cuantas madres solteras hay en el hogar:

50 26.6 %

14. Cuantos niñ@s nacieron en la familia durante 2013:

12 7.2 %

Femenino 4 33.3 %  
 Masculino 8 66.7 %

Mujeres en edad reproductiva

183

15. Quien atendio el parto

1. Enfermera	<u>1</u>	<u>0.5</u> %
2. Partera	<u>0</u>	<u>0.0</u> %
3. Medico	<u>11</u>	<u>6.0</u> %
4. Ella sola	<u>0</u>	<u>0.0</u> %
5. Marido	<u>0</u>	<u>0.0</u> %
6. Otra Persona	<u>0</u>	<u>0.0</u> %

16. Hubo alguna muerte materna durante el parto o post parto en la familia en el 2013 (hogares)

1. Si 0 0.0 % 2. No 0 0.0 %

17. Planifica la familia con su pareja:

1. Si 64 38.6 % 2. No 102 61.4 %

18. Tipo de método que usa:

1. Ritmo	<u>62</u>	<u>96.9</u> %
2. Diu	<u>1</u>	<u>1.6</u> %
3. Pastilla	<u>1</u>	<u>1.6</u> %
4. Preservativo	<u>0</u>	<u>0.0</u> %
5. Inyección	<u>0</u>	<u>0.0</u> %
6. Operación	<u>0</u>	<u>0.0</u> %
6.1. F	<u>0</u>	<u>0.0</u> %
6.2. M	<u>0</u>	<u>0.0</u> %

19. Se murio en la familia un niño (a) menor de 5 años en el 2013:

1. Si 0 0.0 %

2. No 166 100.0 %

Femenino 0 0.0 %

Masculino 0 0.0 %

20. Se manifestaron en elgun miembro de su familia las siguientes enfermedades, durante el 2013:

No	Tipo de enfermedad	Se		Sexo				Asistencia					
		manifesto		M		F		Publi		Priv		Pro	
		Si	%	M	%	F	%	ca	%	ada	%	pia	%
1	Infecciones Respiratorias Agudas	118	18	57	48	61	52	94	80	7	6	17	14
2	Dengue Clásico	48	7	24	20	24	20	44	37	0	0	4	3
3	Paludismo	0	0	0	0	0	0	0	0	0	0	0	0
4	Dengue Hemorrágico	1	0	1	1	0	0	1	1	0	0	0	0
5	Chagas	0	0	0	0	0	0	0	0	0	0	0	0
6	Alcoholismo	8	1	8	7	0	0	1	1	0	0		0
7	Discapacidad en edad de 5 en adelante	6	1	1	1	5	4	5	4	0	0	1	1
8	Tuberculosis	0	0	0	0	0	0	0	0	0	0	0	0
9	Cancer	1	0	0	0	1	1	1	1	0	0	0	0
10	Diarreas	1	0	0	0	1	1	0	0	1	1	0	0
11	De la piel	13	2	3	3	10	8	12	10	0	0	1	1
12	Otros:	14	2	1	1	13	11	9	8	4	3	1	1

21. Tipo de vivienda en uso:

Casa 161 97.0 %  
 Apartamento Independiente 1 0.6 %  
 Local no abitacional 0 0.0 %  
 Cuarto mesón (cuarterias) 4 2.4 %  
 Casa improvisada 0 0.0 %

22. Materiales de construcción de las paredes:

1. Adobe 123 74.1 %  
 2. Bloque 37 22.3 %  
 3. Bahareque 2 1.2 %  
 4. Madera 1 0.6 %  
 5. Desperdicios 0 0.0 %  
 6. Ladrillo 3 1.8 %  
 7. Piedra 0 0.0 %

23. Tenecia de la vivienda:

Propia totalmente pagada 112 67.5 %  
 Dominio:  
 Pleno 40 35.7 %  
 Escritura 32 28.6 %  
 Util 40 35.7 %  
 Sexo:  
 Masculino 68 60.7 %  
 Femenino 41 36.6 %  
 Ambos 3 2.7 %  
 Propia Pagando 2 1.2 %  
 Alquilada 24 14.5 %  
 Prestada 28 16.9 %

24. Cuales son los principales problemas de la vivienda.

No tiene repello	<u>68</u>	<u>41.0</u>	%	Externo	<u>63</u>	<u>92.6</u>	%	Interno	<u>66</u>	<u>97.1</u>	%
Piso de tierra	<u>26</u>	<u>15.7</u>	%								
Falta de cielo falso	<u>115</u>	<u>69.3</u>	%								
Problemas estructurales	<u>5</u>	<u>3.0</u>	%								
Techo en mal estado	<u>17</u>	<u>10.2</u>	%								
Ninguno	<u>41</u>	<u>24.7</u>	%								

25. Condiciones de la vivienda:

Buena	<u>41</u>	<u>24.7</u>	%
Regular	<u>94</u>	<u>56.6</u>	%
Mala	<u>31</u>	<u>18.7</u>	%

29. Cuántas piezas se utilizan como dormitorio:

Una	<u>63</u>	<u>38.0</u>	%
Dos	<u>76</u>	<u>45.8</u>	%
Tres	<u>22</u>	<u>13.3</u>	%
Cuatro y mas	<u>5</u>	<u>3.0</u>	%

26. Freceuntementeque utilizan para cocinar:

Electricidad	<u>17</u>	<u>10.2</u>	%
Gas volátil (Chimbo)	<u>10</u>	<u>6.0</u>	%
Gas (Kerosén)	<u>2</u>	<u>1.2</u>	%
Leña	<u>154</u>	<u>92.8</u>	%
No Cosina	<u>2</u>	<u>1.2</u>	%

30. Cuántas familias viven en esta casa:

Una	<u>146</u>	<u>88.0</u>	%	
Dos	<u>18</u>	<u>10.8</u>	%	
Tres	<u>2</u>	<u>1.2</u>	%	
Cuatro	<u>0</u>	<u>0.0</u>	%	Familias
Cinco y mas	<u>0</u>	<u>0.0</u>	%	<u>188</u>

27. Cuantas piezas tiene esta vivienda:

Una	<u>4</u>	<u>2.4</u>	%
Dos	<u>18</u>	<u>10.8</u>	%
Tres	<u>53</u>	<u>31.9</u>	%
Cuatro	<u>53</u>	<u>31.9</u>	%
Cinco	<u>26</u>	<u>15.7</u>	%
Seis y mas	<u>12</u>	<u>7.2</u>	%

31. Ha emigrado algun miembro de su hogar:

Si	<u>34</u>	<u>20.5</u>	%
Cuantos	<u>43</u>	<u>25.9</u>	%
Sexo:			
Maculino	<u>36</u>	<u>83.7</u>	%
Femenino	<u>7</u>	<u>16.3</u>	%
Dentro del pais	<u>17</u>	<u>39.5</u>	%
Otro pais	<u>16</u>	<u>37.2</u>	%
No	<u>132</u>	<u>79.5</u>	%

28. Cuantos baños tiene:

No tiene baño	<u>15</u>	<u>9.0</u>	%
Uno	<u>139</u>	<u>83.7</u>	%
Dos	<u>10</u>	<u>6.0</u>	%
Tres y mas	<u>2</u>	<u>1.2</u>	%

32. Conoce usted casos de violencia intrafamiliar en el barrio en el ultimo año:

Si	<u>6</u>	<u>3.61</u>	%	Cuantos	<u>8</u>	<u>###</u>	%
No	<u>160</u>	<u>96.39</u>	%				

33. Le ha sucedido algún caso de violencia a usted o a su familia en el ultimo año:

Si 6 3.6 %      Cuantos 6 3.6 %      No 160 96.4 %

34. Situación educativa actual, e igualdad entre los sexos, de los niños en edad escolar (4 a 23 ai 329 )

Sexo		Grado que actualmente cursan o cursaron											Estudian ahora	
M	F	Pre Grado	Primer Grado	Segundo Grado	Tercero Grado	Cuarto Grado	Quinto Grado	Sexto Grado	Básico	Diver.	Univ.	Ning.	Si	No
168	161	32	26	21	19	21	27	85	47	25	2	24	168	161
51. %	48. %	9.7 %	7.9 %	6.4 %	5.8 %	6.4 %	8.2 %	25.8 %	14.3 %	7.6 %	0.6 %	7.3 %	51.1 %	48.9 %

35. Profesión u oficio e ingresos de los miembros de la familia en edad de trabajar:

Pea Ocupada y Desocupada

Si	%	No	%	Ingresos	Cant.	%
231	43.7	298	56.3	Ingresos Menos de 1,000	48	20.8 %
				Ingresos entre Lps. 1,001 a 2,000	64	27.7 %
				Ingresos entre Lps. 2,001 a 4,000	90	39.0 %
				Ingresos entre Lps. 4,001 a 8,000	22	9.5 %
				Ingresos entre Lps. 8,001 y más	7	3.0 %

36. Alguien de la familia ha obtenido algún tipo de préstamo:

Si 28 16.87 %  
 No 2 1.20 %  
 M 19 67.86 %  
 F 13 46.43 %

39. Cuantos son los ingresos mensuales familiares:

Rangos (Lps)	Hogar	%
de 1,000.00	17	10.24
1,001 - 2,000	34	20.48
2,001 - 4,000	64	38.55
4,001 - 8,000	36	21.69
8,001 - 12,000	7	4.22
12,001 - 20,000	5	3.01
20,001 - 30,000	2	1.20
30,001 - 50,000	1	0.60
50,001 y Mas	0	-

37. Reciben remesas:

Si 22 13.25 %  
 No 144 86.75 %

38. Cuanto lps.

No.	Rango	Cant.	%
1	0.01 - 1000.00	4	18.18
2	1000.01 - 2000.00	8	36.36
3	2000.01 - y mas	10	45.45

40. Los ingresos familiares ajustan para alimentarse los:

1. 3 tiempos 144 86.7 %  
 2. 2 tiempos 19 11.4 %  
 3. 1 tiempos 3 1.8 %

<p>41. Trabaja por cuenta propia la tierra alguien en la familia</p> <p>1. Si <u>52</u> <u>31.3</u> %</p> <p>2. No <u>114</u> <u>68.7</u> %</p> <p>M <u>72</u> <u>138.5</u> %</p> <p>F <u>1</u> <u>1.9</u> %</p> <p>Cuantos</p> <p>Uno <u>36</u> <u>69.2</u> %</p> <p>Dos <u>12</u> <u>23.1</u> %</p> <p>Tres <u>2</u> <u>3.8</u> %</p> <p>Cuatro <u>2</u> <u>3.8</u> %</p> <p>Cinco y mas <u>0</u> <u>0.0</u> %</p>	<p>43. Se producen alimentos en la familia:</p> <p>Si <u>30</u> <u>18.1</u> %</p> <p>No <u>136</u> <u>81.9</u> %</p>																																																																										
<p>42. Tipo de tenencia de la tierra</p> <p>1. Propia pagada <u>26</u> <u>15.7</u> %</p> <p>Pleno <u>18</u> <u>69.2</u> %</p> <p>Util <u>8</u> <u>30.8</u> %</p> <p>2. Propia pagando <u>1</u> <u>0.6</u> %</p> <p>3. Alquilada <u>5</u> <u>3.0</u> %</p> <p>4. Prestada <u>15</u> <u>9.0</u> %</p> <p>5. En litigio <u>0</u> <u>0.0</u> %</p> <p>6. Comunal <u>0</u> <u>0.0</u> %</p> <p>7. No tiene <u>0</u> <u>0.0</u> %</p>	<p>44. Producen suficientes alimentos para autoconsumo:</p> <p>Si <u>9</u> <u>5.4</u> %</p> <p>No <u>157</u> <u>94.6</u> %</p>																																																																										
<p>47. Cuantas mujeres de la familia participan en organizaciones:</p> <p>Ninguno <u>157</u> <u>94.6</u> %</p> <p>Uno <u>7</u> <u>4.2</u> %</p> <p>Dos <u>2</u> <u>1.2</u> %</p> <p>Tres y mas <u>0</u> <u>0.0</u> %</p>	<p>45. De los alimentos que producen obtienen exedentes para la venta:</p> <p>Si <u>0</u> <u>0.0</u> %</p> <p>No <u>166</u> <u>100.0</u> %</p>																																																																										
<p>Indicadores Socioeconómicos de Corquín, Copàn</p>	<p>46. Cuantos hombres de la familia participan en organizaciones:</p> <p>Ninguno <u>155</u> <u>93.4</u> %</p> <p>Uno <u>10</u> <u>6.0</u> %</p> <p>Dos <u>1</u> <u>0.6</u> %</p> <p>Tres y mas <u>0</u> <u>0.0</u> %</p>																																																																										
	<p>48. En la casa que habita existen los siguientes sevicios publicos:</p>																																																																										
	<table border="1"> <thead> <tr> <th rowspan="2">No</th> <th rowspan="2">Servicios Publicos</th> <th colspan="2">Lo reciben</th> </tr> <tr> <th>Cant.</th> <th>%</th> </tr> </thead> <tbody> <tr> <td>1</td> <td>Agua de pozo propio</td> <td>2</td> <td>1.2</td> </tr> <tr> <td>2</td> <td>Agua domiciliar de pozo comunal</td> <td>2</td> <td>1.2</td> </tr> <tr> <td>3</td> <td>Acarrea agua de rio o quebrada</td> <td>8</td> <td>4.8</td> </tr> <tr> <td>4</td> <td>Agua domiciliar por acueducto</td> <td>152</td> <td>91.6</td> </tr> <tr> <td>5</td> <td>Agua domiciliar por Manguera</td> <td>0</td> <td>0.0</td> </tr> <tr> <td>6</td> <td>Agua llave publica / fuente</td> <td>0</td> <td>0.0</td> </tr> <tr> <td>7</td> <td>Reservorio de agua lluvia</td> <td>4</td> <td>2.4</td> </tr> <tr> <td>8</td> <td>Servicio sanitario</td> <td>111</td> <td>66.9</td> </tr> <tr> <td>9</td> <td>Letrina</td> <td>40</td> <td>24.1</td> </tr> <tr> <td>10</td> <td>Usa la letrina</td> <td>38</td> <td>22.9</td> </tr> <tr> <td>11</td> <td>Recolección de basura</td> <td>89</td> <td>53.6</td> </tr> <tr> <td>12</td> <td>Aseo de calles</td> <td>1</td> <td>0.6</td> </tr> <tr> <td>13</td> <td>Energia eléctrica domiciliaria</td> <td>142</td> <td>85.5</td> </tr> <tr> <td>14</td> <td>Teléfono (Hondutel)</td> <td>5</td> <td>3.0</td> </tr> <tr> <td>15</td> <td>Teléfono (Celular)</td> <td>153</td> <td>92.2</td> </tr> <tr> <td>16</td> <td>Alumbrada publico</td> <td>117</td> <td>70.5</td> </tr> <tr> <td>17</td> <td>Mantenimiento de calles</td> <td>17</td> <td>10.2</td> </tr> </tbody> </table>	No	Servicios Publicos	Lo reciben		Cant.	%	1	Agua de pozo propio	2	1.2	2	Agua domiciliar de pozo comunal	2	1.2	3	Acarrea agua de rio o quebrada	8	4.8	4	Agua domiciliar por acueducto	152	91.6	5	Agua domiciliar por Manguera	0	0.0	6	Agua llave publica / fuente	0	0.0	7	Reservorio de agua lluvia	4	2.4	8	Servicio sanitario	111	66.9	9	Letrina	40	24.1	10	Usa la letrina	38	22.9	11	Recolección de basura	89	53.6	12	Aseo de calles	1	0.6	13	Energia eléctrica domiciliaria	142	85.5	14	Teléfono (Hondutel)	5	3.0	15	Teléfono (Celular)	153	92.2	16	Alumbrada publico	117	70.5	17	Mantenimiento de calles	17	10.2
	No			Servicios Publicos	Lo reciben																																																																						
		Cant.	%																																																																								
	1	Agua de pozo propio	2	1.2																																																																							
	2	Agua domiciliar de pozo comunal	2	1.2																																																																							
	3	Acarrea agua de rio o quebrada	8	4.8																																																																							
	4	Agua domiciliar por acueducto	152	91.6																																																																							
	5	Agua domiciliar por Manguera	0	0.0																																																																							
	6	Agua llave publica / fuente	0	0.0																																																																							
	7	Reservorio de agua lluvia	4	2.4																																																																							
	8	Servicio sanitario	111	66.9																																																																							
	9	Letrina	40	24.1																																																																							
	10	Usa la letrina	38	22.9																																																																							
	11	Recolección de basura	89	53.6																																																																							
	12	Aseo de calles	1	0.6																																																																							
13	Energia eléctrica domiciliaria	142	85.5																																																																								
14	Teléfono (Hondutel)	5	3.0																																																																								
15	Teléfono (Celular)	153	92.2																																																																								
16	Alumbrada publico	117	70.5																																																																								
17	Mantenimiento de calles	17	10.2																																																																								

**MANCOMUNIDAD CONSEJO INTERMUNICIPAL HIGUITO**  
**MUNICIPALIDAD DE CORQUÍN, COPÁN**  
**Encuesta Socioeconomica para Establecer Linea de Base a Nivel Municipal**  
**(en el marco de los ODM)**

**DATOS GENERALES**

Municipio: Corquín, Copán

Barrio: Las Acacias

Población: 316

Vivienda: 82

12. Clasificación de personas por rangos de edades y sexos

No	Rangos de Edades	No. De Personas	Sexo		saben leer y escribir	
			F	M	F	M
1	Menores de 1 año	6	3	3	0	0
2	De 1 a 4 años	23	9	14	0	0
3	De 5 a 6 años	9	5	4	5	2
4	De 7 a 12 años	33	14	19	13	18
5	De 13 a 15 años	22	9	13	9	12
6	De 16 a 18 años	16	10	6	10	6
7	De 19 a 23 años	32	16	16	16	16
8	De 24 a 30 años	38	21	17	20	17
9	De 31 a 40 años	54	31	23	30	23
10	De 41 a 50 años	28	19	9	19	9
11	De 51 a 64 años	32	13	19	11	17
12	De 65 años y mas	23	9	14	4	8

15. Quien atendio el parto

1. Enfermera	<u>0</u>	<u>0.0</u> %
2. Partera	<u>0</u>	<u>0.0</u> %
3. Medico	<u>3</u>	<u>3.4</u> %
4. Ella sola	<u>0</u>	<u>0.0</u> %
5. Marido	<u>0</u>	<u>0.0</u> %
6. Otra Persona	<u>0</u>	<u>0.0</u> %

16. Hubo alguna muerte materna durante el parto o post parto en la familia en el 2013 (hogares)

1. Si 1 0.0 %    2. No 81 98.8 %

17. Planifica la familia con su pareja:

1. Si 20 24.4 %    2. No 62 75.6 %

13. Cuantas madres solteras hay en el hogar:

31 30.4 %

14. Cuantos niñ@s nacieron en la familia durante 2013:

3 3.7 %

Femenino 1 33.3 %  
 Masculino 2 66.7 %

Mujeres en edad reproductiva

87

18. Tipo de método que usa:

1. Ritmo	<u>0</u>	<u>0.0</u> %
2. Diu	<u>3</u>	<u>15.0</u> %
3. Pastilla	<u>3</u>	<u>15.0</u> %
4. Preservativo	<u>1</u>	<u>5.0</u> %
5. Inyección	<u>8</u>	<u>40.0</u> %
6. Operación	<u>6</u>	<u>30.0</u> %
6.1. F	<u>6</u>	<u>30.0</u> %
6.2. M	<u>0</u>	<u>0.0</u> %

19. Se murio en la familia un niño (a) menor de 5 años en el 2013:

1. Si 0 0.0 %

2. No 82 #### %

Femenino 0 0.0 %

Masculino 0 0.0 %

20. Se manifestaron en elgun miembro de su familia las siguientes enfermedades, durante el 2013:

No	Tipo de enfermedad	Se manifiesto		Sexo				Asistencia					
		Si	%	M	%	F	%	Publi ca	%	Priv ada	%	Pro pia	%
1	Infecciones Respiratorias Agudas	21	7	8	38	13	62	8	38	6	29	7	33
2	Dengue Clásico	18	6	8	38	10	48	15	71	3	14	0	0
3	Paludismo	0	0	0	0	0	0	0	0	0	0	0	0
4	Dengue Hemorrágico	2	1	1	5	1	5	0	0	2	10	0	0
5	Chagas	0	0	0	0	0	0	0	0	0	0	0	0
6	Alcoholismo	0	0	0	0	0	0	0	0	0	0	0	0
7	Discapacidad en edad de 5 en adelante	1	0	1	5	0	0	1	5	0	0	0	0
8	Tuberculosis	0	0	0	0	0	0	0	0	0	0	0	0
9	Cancer	0	0	0	0	0	0	0	0	0	0	0	0
10	Diarreas	3	1	3	14	0	0	2	10	1	5	0	0
11	De la piel	1	0	0	0	1	5	1	5	0	0	0	0
12	Otros:	9	3	4	19	5	24	7	33	2	10	0	0

21. Tipo de vivienda en uso:

Casa 82 100.0 %  
 Apartamento Independiente 0 0.0 %  
 Local no abitacional 0 0.0 %  
 Cuarto mesón (cuarterias) 0 0.0 %  
 Casa improvisada 0 0.0 %

22. Materiales de construcción de las paredes:

1. Adobe 45 54.9 %  
 2. Bloque 28 34.1 %  
 3. Bahareque 0 0.0 %  
 4. Madera 0 0.0 %  
 5. Desperdicios 0 0.0 %  
 6. Ladrillo 9 11.0 %  
 7. Piedra 0 0.0 %

23. Tenencia de la vivienda:

Propia totalmente pagada 68 82.9 %  
 Dominio:  
 Pleno 15 22.1 %  
 Escritura 8 11.8 %  
 Util 45 66.2 %

Sexo:  
 Masculino 40 58.8 %  
 Femenino 26 38.2 %  
 Ambos 2 2.9 %  
 Propia Pagando 1 1.2 %  
 Alquilada 7 8.5 %  
 Prestada 6 7.3 %

24. Cuales son los principales problemas de la vivienda.

No tiene repello	<u>9</u>	<u>11.0</u>	%	Externo	<u>7</u>	<u>77.8</u>	%	Interno	<u>7</u>	<u>77.8</u>	%
Piso de tierra	<u>0</u>	<u>0.0</u>	%								
Falta de cielo falso	<u>31</u>	<u>37.8</u>	%								
Problemas estructurales	<u>4</u>	<u>4.9</u>	%								
Techo en mal estado	<u>5</u>	<u>6.1</u>	%								
Ninguno	<u>49</u>	<u>59.8</u>	%								

25. Condiciones de la vivienda:

Buena	<u>41</u>	<u>50.0</u>	%
Regular	<u>39</u>	<u>47.6</u>	%
Mala	<u>2</u>	<u>2.4</u>	%

29. Cuántas piezas se utilizan como dormitorio:

Una	<u>15</u>	<u>18.3</u>	%
Dos	<u>37</u>	<u>45.1</u>	%
Tres	<u>24</u>	<u>29.3</u>	%
Cuatro y mas	<u>6</u>	<u>7.3</u>	%

26. Freceuntementeque utilizan para cocinar:

Electricidad	<u>24</u>	<u>29.3</u>	%
Gas volátil (Chimbo)	<u>25</u>	<u>30.5</u>	%
Gas (Kerosén)	<u>0</u>	<u>0.0</u>	%
Leña	<u>63</u>	<u>76.8</u>	%
No Cosina	<u>4</u>	<u>4.9</u>	%

30. Cuántas familias viven en esta casa:

Una	<u>64</u>	<u>78.0</u>	%	
Dos	<u>16</u>	<u>19.5</u>	%	
Tres	<u>2</u>	<u>2.4</u>	%	
Cuatro	<u>0</u>	<u>0.0</u>	%	Familias
Cinco y mas	<u>0</u>	<u>0.0</u>	%	<u>102</u>

27. Cuantas piezas tiene esta vivienda:

Una	<u>0</u>	<u>0.0</u>	%
Dos	<u>4</u>	<u>4.9</u>	%
Tres	<u>16</u>	<u>19.5</u>	%
Cuatro	<u>26</u>	<u>31.7</u>	%
Cinco	<u>21</u>	<u>25.6</u>	%
Seis y mas	<u>15</u>	<u>18.3</u>	%

31. Ha emigrado algun miembro de su hogar:

Si	<u>9</u>	<u>11.0</u>	%
Cuantos	<u>16</u>	<u>19.5</u>	%
Sexo:			
Maculino	<u>12</u>	<u>75.0</u>	%
Femenino	<u>4</u>	<u>25.0</u>	%
Dentro del pais	<u>5</u>	<u>31.3</u>	%
Otro pais	<u>11</u>	<u>68.8</u>	%
No	<u>73</u>	<u>89.0</u>	%

28. Cuantos baños tiene:

No tiene baño	<u>1</u>	<u>1.2</u>	%
Uno	<u>58</u>	<u>70.7</u>	%
Dos	<u>14</u>	<u>17.1</u>	%
Tres y mas	<u>9</u>	<u>11.0</u>	%

32. Conoce usted casos de violencia intrafamiliar en el barrio en el ultimo año:

Si	<u>2</u>	<u>2.44</u>	%	Cuantos	<u>3</u>	<u>###</u>	%
No	<u>80</u>	<u>97.56</u>	%				

33. Le ha sucedido algún caso de violencia a usted o a su familia en el último año:

Si 0 0.0 % Cuantos 0 0.0 % No 82 100.0 %

34. Situación educativa actual, e igualdad entre los sexos, de los niños en edad escolar (4 a 23 años) 115 )

Sexo		Grado que actualmente cursan o cursaron											Estudian ahora	
M	F	Pre Grado	Primer Grado	Segundo Grado	Tercero Grado	Cuarto Grado	Quinto Grado	Sexto Grado	Básico	Diver.	Univ.	Ning.	Si	No
59	56	4	4	4	8	10	28	17	25	1	5	9	60	55
51. %	48. %	3.5 %	3.5 %	3.5 %	7.0 %	8.7 %	24.3 %	14.8 %	21.7 %	0.9 %	4.3 %	7.8 %	52.2 %	47.8 %

35. Profesión u oficio e ingresos de los miembros de la familia en edad de trabajar:

Pea Ocupada y Desocupada

Si	%	No	%	Ingresos		
				Ingresos Menos de 1,000	<u>12</u>	<u>11.3</u> %
<u>106</u>	<u>41.4</u>	<u>150</u>	<u>58.6</u>	Ingresos entre Lps. 1,001 a 2,000	<u>23</u>	<u>21.7</u> %
				Ingresos entre Lps. 2,001 a 4,000	<u>31</u>	<u>29.2</u> %
				Ingresos entre Lps. 4,001 a 8,000	<u>32</u>	<u>30.2</u> %
				Ingresos entre Lps. 8,001 y más	<u>8</u>	<u>7.5</u> %

36. Alguien de la familia ha obtenido algún tipo de préstamo:

Si 27 32.93 %  
 No 55 67.07 %  
 M 19 70.37 %  
 F 12 44.44 %

39. Cuantos son los ingresos mensuales familiares:

Rangos (Lps)	Hogar	%
de 1,000.00	12	14.63
1,001 - 2,000	10	12.2
2,001 - 4,000	19	23.17
4,001 - 8,000	21	25.61
8,001 - 12,000	11	13.41
12,001 - 20,000	6	7.317
20,001 - 30,000	2	2.439
30,001 - 50,000	1	1.22
50,001 y Mas	0	0

37. Reciben remesas:

Si 14 17.07 %  
 No 68 82.93 %

38. Cuanto lps.

No.	Rango	Cant.	%
1	0.01 - 1000.00	3	21.43
2	1000.01 - 2000.00	4	28.57
3	2000.01 - y mas	7	50.00

40. Los ingresos familiares ajustan para alimentarse los:

1. 3 tiempos 78 95.1 %  
 2. 2 tiempos 3 3.7 %  
 3. 1 tiempos 1 1.2 %

<p>41. Trabaja por cuenta propia la tierra alguien en la familia</p> <p>1. Si <u>38</u> <u>46.3</u> %</p> <p>2. No <u>44</u> <u>53.7</u> %</p> <p>M <u>38</u> <u>100.0</u> %</p> <p>F <u>0</u> <u>0.0</u> %</p> <p>Cuantos</p> <p>Uno <u>31</u> <u>81.6</u> %</p> <p>Dos <u>7</u> <u>18.4</u> %</p> <p>Tres <u>0</u> <u>0.0</u> %</p> <p>Cuatro <u>0</u> <u>0.0</u> %</p> <p>Cinco y mas <u>0</u> <u>0.0</u> %</p>	<p>43. Se producen alimentos en la familia:</p> <p>Si <u>14</u> <u>17.1</u> %</p> <p>No <u>68</u> <u>82.9</u> %</p>																																																																										
<p>42. Tipo de tenencia de la tierra</p> <p>1. Propia pagada <u>36</u> <u>43.9</u> %</p> <p>Pleno <u>32</u> <u>88.9</u> %</p> <p>Util <u>4</u> <u>11.1</u> %</p> <p>2. Propia pagando <u>0</u> <u>0.0</u> %</p> <p>3. Alquilada <u>3</u> <u>3.7</u> %</p> <p>4. Prestada <u>2</u> <u>2.4</u> %</p> <p>5. En litigio <u>0</u> <u>0.0</u> %</p> <p>6. Comunal <u>0</u> <u>0.0</u> %</p> <p>7. No tiene <u>41</u> <u>50.0</u> %</p>	<p>44. Producen suficientes alimentos para autoconsumo:</p> <p>Si <u>7</u> <u>8.5</u> %</p> <p>No <u>75</u> <u>91.5</u> %</p>																																																																										
<p>47. Cuantas mujeres de la familia participan en organizaciones:</p> <p>Ninguno <u>69</u> <u>84.1</u> %</p> <p>Uno <u>12</u> <u>14.6</u> %</p> <p>Dos <u>1</u> <u>1.2</u> %</p> <p>Tres y mas <u>0</u> <u>0.0</u> %</p>	<p>45. De los alimentos que producen obtienen exedentes para la venta:</p> <p>Si <u>0</u> <u>0.0</u> %</p> <p>No <u>82</u> <u>100.0</u> %</p>																																																																										
<p>Indicadores Socioeconómicos de Corquín, Copàn</p>	<p>46. Cuantos hombres de la familia participan en organizaciones:</p> <p>Ninguno <u>0</u> <u>0.0</u> %</p> <p>Uno <u>11</u> <u>13.4</u> %</p> <p>Dos <u>0</u> <u>0.0</u> %</p> <p>Tres y mas <u>0</u> <u>0.0</u> %</p>																																																																										
	<p>48. En la casa que habita existen los siguientes servicios publicos:</p> <table border="1"> <thead> <tr> <th rowspan="2">No</th> <th rowspan="2">Servicios Publicos</th> <th colspan="2">Lo reciben</th> </tr> <tr> <th>Cant.</th> <th>%</th> </tr> </thead> <tbody> <tr> <td>1</td> <td>Agua de pozo propio</td> <td>0</td> <td>0.0</td> </tr> <tr> <td>2</td> <td>Agua domiciliar de pozo comunal</td> <td>0</td> <td>0.0</td> </tr> <tr> <td>3</td> <td>Acarrea agua de rio o quebrada</td> <td>2</td> <td>2.4</td> </tr> <tr> <td>4</td> <td>Agua domiciliar por acueducto</td> <td>80</td> <td>97.6</td> </tr> <tr> <td>5</td> <td>Agua domiciliar por Manguera</td> <td>0</td> <td>0.0</td> </tr> <tr> <td>6</td> <td>Agua llave publica / fuente</td> <td>0</td> <td>0.0</td> </tr> <tr> <td>7</td> <td>Reservorio de agua lluvia</td> <td>0</td> <td>0.0</td> </tr> <tr> <td>8</td> <td>Servicio sanitario</td> <td>79</td> <td>96.3</td> </tr> <tr> <td>9</td> <td>Letrina</td> <td>2</td> <td>2.4</td> </tr> <tr> <td>10</td> <td>Usa la letrina</td> <td>2</td> <td>2.4</td> </tr> <tr> <td>11</td> <td>Recolección de basura</td> <td>53</td> <td>64.6</td> </tr> <tr> <td>12</td> <td>Aseo de calles</td> <td>7</td> <td>8.5</td> </tr> <tr> <td>13</td> <td>Energia eléctrica domiciliaria</td> <td>72</td> <td>87.8</td> </tr> <tr> <td>14</td> <td>Teléfono (Hondutel)</td> <td>13</td> <td>15.9</td> </tr> <tr> <td>15</td> <td>Teléfono (Celular)</td> <td>78</td> <td>95.1</td> </tr> <tr> <td>16</td> <td>Alumbrada publico</td> <td>76</td> <td>92.7</td> </tr> <tr> <td>17</td> <td>Mantenimiento de calles</td> <td>35</td> <td>42.7</td> </tr> </tbody> </table>	No	Servicios Publicos	Lo reciben		Cant.	%	1	Agua de pozo propio	0	0.0	2	Agua domiciliar de pozo comunal	0	0.0	3	Acarrea agua de rio o quebrada	2	2.4	4	Agua domiciliar por acueducto	80	97.6	5	Agua domiciliar por Manguera	0	0.0	6	Agua llave publica / fuente	0	0.0	7	Reservorio de agua lluvia	0	0.0	8	Servicio sanitario	79	96.3	9	Letrina	2	2.4	10	Usa la letrina	2	2.4	11	Recolección de basura	53	64.6	12	Aseo de calles	7	8.5	13	Energia eléctrica domiciliaria	72	87.8	14	Teléfono (Hondutel)	13	15.9	15	Teléfono (Celular)	78	95.1	16	Alumbrada publico	76	92.7	17	Mantenimiento de calles	35	42.7
	No			Servicios Publicos	Lo reciben																																																																						
		Cant.	%																																																																								
	1	Agua de pozo propio	0	0.0																																																																							
	2	Agua domiciliar de pozo comunal	0	0.0																																																																							
	3	Acarrea agua de rio o quebrada	2	2.4																																																																							
	4	Agua domiciliar por acueducto	80	97.6																																																																							
	5	Agua domiciliar por Manguera	0	0.0																																																																							
	6	Agua llave publica / fuente	0	0.0																																																																							
	7	Reservorio de agua lluvia	0	0.0																																																																							
	8	Servicio sanitario	79	96.3																																																																							
	9	Letrina	2	2.4																																																																							
	10	Usa la letrina	2	2.4																																																																							
	11	Recolección de basura	53	64.6																																																																							
	12	Aseo de calles	7	8.5																																																																							
	13	Energia eléctrica domiciliaria	72	87.8																																																																							
14	Teléfono (Hondutel)	13	15.9																																																																								
15	Teléfono (Celular)	78	95.1																																																																								
16	Alumbrada publico	76	92.7																																																																								
17	Mantenimiento de calles	35	42.7																																																																								

**MANCOMUNIDAD CONSEJO INTERMUNICIPAL HIGUITO**  
**MUNICIPALIDAD DE CORQUÍN, COPÁN**  
**Encuesta Socioeconomica para Establecer Linea de Base a Nivel Municipal**  
**(en el marco de los ODM)**

**DATOS GENERALES**

Municipio: Corquín, Copán

Barrio: Berlin

Población: 962

Vivienda: 250

12. Clasificación de personas por rangos de edades y sexos

No	Rangos de Edades	No. De Personas	Sexo		saben leer y escribir	
			F	M	F	M
1	Menores de 1 año	18	10	8	0	0
2	De 1 a 4 años	56	27	29	0	0
3	De 5 a 6 años	41	21	20	16	19
4	De 7 a 12 años	99	53	46	53	45
5	De 13 a 15 años	67	29	38	28	38
6	De 16 a 18 años	57	26	31	26	31
7	De 19 a 23 años	93	44	49	44	47
8	De 24 a 30 años	118	66	52	65	51
9	De 31 a 40 años	132	82	50	81	48
10	De 41 a 50 años	90	54	36	52	33
11	De 51 a 64 años	109	57	52	53	49
12	De 65 años y mas	82	42	40	32	36

13. Cuantas madres solteras hay en el hogar:

78 25.5 %

14. Cuantos niñ@s nacieron en la familia durante 2013:

14 5.6 %

Femenino      0.0 %

Masculino      0.0 %

Mujeres en edad reproductiva

247

15. Quien atendio el parto

1. Enfermera	<u>3</u>	<u>1.2</u> %
2. Partera	<u>11</u>	<u>4.5</u> %
3. Medico	<u>0</u>	<u>0.0</u> %
4. Ella sola	<u>0</u>	<u>0.0</u> %
5. Marido	<u>0</u>	<u>0.0</u> %
6. Otra Persona	<u>0</u>	<u>0.0</u> %

16. Hubo alguna muerte materna durante el parto o post parto en la familia en el 2013 (hogares)

1. Si 0 0.0 %    2. No 251 0.0 %

17. Planifica la familia con su pareja:

1. Si 60 24.0 %    2. No 191 76.4 %

18. Tipo de método que usa:

1. Ritmo	<u>5</u>	<u>8.3</u> %
2. Diu	<u>7</u>	<u>11.7</u> %
3. Pastilla	<u>5</u>	<u>8.3</u> %
4. Preservativo	<u>3</u>	<u>5.0</u> %
5. Inyección	<u>21</u>	<u>35.0</u> %
6. Operación	<u>19</u>	<u>31.7</u> %
6.1. F	<u>19</u>	<u>31.7</u> %
6.2. M	<u>0</u>	<u>0.0</u> %

19. Se murio en la familia un niño (a) menor de 5 años en el 2013:

1. Si 0 0.0 %

2. No 0 0.0 %

Femenino 0 0.0 %

Masculino 0 0.0 %

20. Se manifestaron en algun miembro de su familia las siguientes enfermedades, durante el 2013:

No	Tipo de enfermedad	Se manifesto		Sexo				Asistencia					
		Si	%	M	%	F	%	Publi ca	%	Priv ada	%	Pro pia	%
1	Infecciones Respiratorias Agudas	164	17	79	48	85	52	86	52	33	20	45	27
2	Dengue Clásico	44	5	20	45	24	55	21	48	20	45	3	7
3	Paludismo	0	0	0	0	0	0	0	0	0	0	0	0
4	Dengue Hemorrágico	2	0	1	0	1	0	0	0	2	0	0	0
5	Chagas	0	0	0	0	0	0	0	0	0	0	0	0
6	Alcoholismo	1	0	1	0	0	0	0	0	0	0	1	0
7	Discapacidad en edad de 5 en adelante	6	1	4	0	2	0	5	0	1	0	0	0
8	Tuberculosis	0	0	0	0	0	0	0	0	0	0	0	0
9	Cancer	1	0	1	0	0	0	1	0	0	0	0	0
10	Diarreas	6	1	2	33	4	67	2	0	4	67	0	0
11	De la piel	11	1	4	0	7	0	6	0	5	0	0	0
12	Otros:	32	3	12	0	18	0	12	0	18	0	2	0

21. Tipo de vivienda en uso:

Casa	<u>249</u>	<u>99.6</u> %
Apartamento Independiente	<u>1</u>	<u>0.0</u> %
Local no abitacional	<u>0</u>	<u>0.0</u> %
Cuarto mesón (cuarterias)	<u>0</u>	<u>0.0</u> %
Casa improvisada	<u>0</u>	<u>0.0</u> %

22. Materiales de construcción de las paredes:

1. Adobe	<u>167</u>	<u>66.8</u> %
2. Bloque	<u>68</u>	<u>0.0</u> %
3. Bahareque	<u>15</u>	<u>0.0</u> %
4. Madera	<u>0</u>	<u>0.0</u> %
5. Desperdicios	<u>0</u>	<u>0.0</u> %
6. Ladrillo	<u>0</u>	<u>0.0</u> %
7. Piedra	<u>0</u>	<u>0.0</u> %

23. Tenencia de la vivienda:

Propia totalmente pagada	<u>200</u>	<u>80.0</u> %
	<u>1</u>	
Dominio:		
Pleno	<u>44</u>	<u>22.0</u> %
Escritura	<u>17</u>	<u>8.5</u> %
Util	<u>139</u>	<u>69.5</u> %
Sexo:		
Masculino	<u>115</u>	<u>57.5</u> %
Femenino	<u>80</u>	<u>40.0</u> %
Ambos	<u>5</u>	<u>2.5</u> %
Propia Pagando	<u>1</u>	<u>0.4</u> %
Alquilada	<u>26</u>	<u>10.4</u> %
Prestada	<u>23</u>	<u>9.2</u> %

24. Cuales son los principales problemas de la vivienda.

No tiene repello	<u>26</u>	<u>10.4</u>	%	Externo	<u>24</u>	<u>92.3</u>	%	Interno	<u>25</u>	<u>96.2</u>	%
Piso de tierra	<u>10</u>	<u>4.0</u>	%								
Falta de cielo falso	<u>85</u>	<u>34.0</u>	%								
Problemas estructurales	<u>24</u>	<u>9.6</u>	%								
Techo en mal estado	<u>22</u>	<u>8.8</u>	%								
Ninguno	<u>152</u>	<u>60.8</u>	%								

25. Condiciones de la vivienda:

Buena	<u>152</u>	<u>60.8</u>	%
Regular	<u>77</u>	<u>30.8</u>	%
Mala	<u>21</u>	<u>8.4</u>	%

29. Cuántas piezas se utilizan como dormitorio:

Una	<u>61</u>	<u>24.4</u>	%
Dos	<u>98</u>	<u>39.2</u>	%
Tres	<u>67</u>	<u>26.8</u>	%
Cuatro y mas	<u>24</u>	<u>9.6</u>	%

26. Freceuntementeque utilizan para cocinar:

Electricidad	<u>48</u>	<u>19.2</u>	%
Gas volátil (Chimbo)	<u>42</u>	<u>16.8</u>	%
Gas (Kerosén)	<u>0</u>	<u>0.0</u>	%
Leña	<u>224</u>	<u>89.6</u>	%
No Cosina	<u>7</u>	<u>2.8</u>	%

30. Cuántas familias viven en esta casa:

Una	<u>200</u>	<u>80.0</u>	%	
Dos	<u>44</u>	<u>17.6</u>	%	
Tres	<u>6</u>	<u>2.4</u>	%	
Cuatro	<u>0</u>	<u>0.0</u>	%	Familias
Cinco y mas	<u>0</u>	<u>0.0</u>	%	<u>306</u>

27. Cuantas piezas tiene esta vivienda:

Una	<u>2</u>	<u>0.8</u>	%
Dos	<u>14</u>	<u>5.6</u>	%
Tres	<u>47</u>	<u>18.8</u>	%
Cuatro	<u>51</u>	<u>20.4</u>	%
Cinco	<u>65</u>	<u>26.0</u>	%
Seis y mas	<u>71</u>	<u>28.4</u>	%

31. Ha emigrado algun miembro de su hogar:

Si	<u>42</u>	<u>16.8</u>	%
Cuantos	<u>80</u>	<u>32.0</u>	%
Sexo:			
Maculino	<u>46</u>	<u>57.5</u>	%
Femenino	<u>34</u>	<u>42.5</u>	%
Dentro del pais	<u>40</u>	<u>50.0</u>	%
Otro pais	<u>40</u>	<u>50.0</u>	%
No	<u>208</u>	<u>83.2</u>	%

28. Cuantos baños tiene:

No tiene baño	<u>6</u>	<u>2.4</u>	%
Uno	<u>148</u>	<u>59.2</u>	%
Dos	<u>68</u>	<u>27.2</u>	%
Tres y mas	<u>28</u>	<u>11.2</u>	%

32. Conoce usted casos de violencia intrafamiliar en el barrio en el ultimo año:

Si	<u>7</u>	<u>2.80</u>	%	Cuantos	<u>7</u>	<u>###</u>	%
No	<u>243</u>	<u>97.20</u>	%				

33. Le ha sucedido algún caso de violencia a usted o a su familia en el último año:

Si 4 0.0 % Cuantos 4 0.0 % No 246 98.4 %

34. Situación educativa actual, e igualdad entre los sexos, de los niños en edad escolar (4 a 23 años) 370 )

Sexo		Grado que actualmente cursan o cursaron											Estudian ahora	
M	F	Pre Grado	Primer Grado	Segundo Grado	Tercero Grado	Cuarto Grado	Quinto Grado	Sexto Grado	Básico	Diver.	Univ.	Ning.	Si	No
190	180	39	18	13	27	20	22	54	81	63	16	17	212	158
51.0%	48.0%	10.5%	4.9%	3.5%	7.3%	5.4%	5.9%	14.6%	21.9%	17.0%	4.3%	4.6%	57.3%	42.7%

35. Profesión u oficio e ingresos de los miembros de la familia en edad de trabajar:

Pea Ocupada y Desocupada

Si	%	No	%			
				Ingresos Menos de 1,000	<u>59</u>	<u>17.2</u> %
<u>343</u>	<u>43.1</u>	<u>452</u>	<u>56.9</u>	Ingresos entre Lps. 1,001 a 2,000	<u>72</u>	<u>21.0</u> %
				Ingresos entre Lps. 2,001 a 4,000	<u>73</u>	<u>21.3</u> %
				Ingresos entre Lps. 4,001 a 8,000	<u>78</u>	<u>22.7</u> %
				Ingresos entre Lps. 8,001 y más	<u>61</u>	<u>17.8</u> %

36. Alguien de la familia ha obtenido algún tipo de préstamo:

Si 76 30.40 %  
 No 11 4.40 %  
 M 62 81.58 %  
 F 35 46.05 %

39. Cuantos son los ingresos mensuales familiares:

Rangos (Lps)	Hogar	%
de 1,000.00	38	15.2
1,001 - 2,000	42	16.8
2,001 - 4,000	48	19.2
4,001 - 8,000	46	18.4
8,001 - 12,000	35	14
12,001 - 20,000	24	9.6
20,001 - 30,000	9	3.6
30,001 - 50,000	8	3.2
50,001 y Mas	0	0

37. Reciben remesas:

Si 40 16.00 %  
 No 210 84.00 %

38. Cuanto lps.

No.	Rango	Cant.	%
1	0.01 - 1000.00	12	30.00
2	1000.01 - 2000.00	10	25.00
3	2000.01 - y mas	18	45.00

40. Los ingresos familiares ajustan para alimentarse los:

1. 3 tiempos 220 88.0 %  
 2. 2 tiempos 30 12.0 %  
 3. 1 tiempos 0 0.0 %

<p>41. Trabaja por cuenta propia la tierra alguien en la familia</p> <p>1. Si <u>116</u> <u>46.4</u> %</p> <p>2. No <u>134</u> <u>53.6</u> %</p> <p>M <u>145</u> <u>125.0</u> %</p> <p>F <u>3</u> <u>2.6</u> %</p> <p>Cuantos</p> <p>Uno <u>95</u> <u>81.9</u> %</p> <p>Dos <u>14</u> <u>12.1</u> %</p> <p>Tres <u>3</u> <u>2.6</u> %</p> <p>Cuatro <u>4</u> <u>3.4</u> %</p> <p>Cinco y mas <u>0</u> <u>0.0</u> %</p>	<p>43. Se producen alimentos en la familia:</p> <p>Si <u>36</u> <u>14.4</u> %</p> <p>No <u>214</u> <u>85.6</u> %</p>																																																																										
<p>42. Tipo de tenencia de la tierra</p> <p>1. Propia pagada <u>107</u> <u>42.8</u> %</p> <p>Pleno <u>88</u> <u>82.2</u> %</p> <p>Util <u>19</u> <u>17.8</u> %</p> <p>2. Propia pagando <u>0</u> <u>0.0</u> %</p> <p>3. Alquilada <u>4</u> <u>1.6</u> %</p> <p>4. Prestada <u>7</u> <u>2.8</u> %</p> <p>5. En litigio <u>1</u> <u>0.4</u> %</p> <p>6. Comunal <u>0</u> <u>0.0</u> %</p> <p>7. No tiene <u>131</u> <u>52.4</u> %</p>	<p>44. Producen suficientes alimentos para autoconsumo:</p> <p>Si <u>24</u> <u>9.6</u> %</p> <p>No <u>226</u> <u>90.4</u> %</p>																																																																										
<p>47. Cuantas mujeres de la familia participan en organizaciones:</p> <p>Ninguno <u>218</u> <u>87.2</u> %</p> <p>Uno <u>31</u> <u>12.4</u> %</p> <p>Dos <u>2</u> <u>0.8</u> %</p> <p>Tres y mas <u>0</u> <u>0.0</u> %</p>	<p>45. De los alimentos que producen obtienen exedentes para la venta:</p> <p>Si <u>1</u> <u>0.4</u> %</p> <p>No <u>249</u> <u>99.6</u> %</p>																																																																										
<p>Indicadores Socioeconómicos de Corquín, Copàn</p>	<p>46. Cuantos hombres de la familia participan en organizaciones:</p> <p>Ninguno <u>219</u> <u>87.6</u> %</p> <p>Uno <u>28</u> <u>11.2</u> %</p> <p>Dos <u>6</u> <u>2.4</u> %</p> <p>Tres y mas <u>0</u> <u>0.0</u> %</p>																																																																										
	<p>48. En la casa que habita existen los siguientes sevicios publicos:</p> <table border="1"> <thead> <tr> <th rowspan="2">No</th> <th rowspan="2">Servicios Publicos</th> <th colspan="2">Lo reciben</th> </tr> <tr> <th>Cant.</th> <th>%</th> </tr> </thead> <tbody> <tr> <td>1</td> <td>Agua de pozo propio</td> <td>0</td> <td>0.0</td> </tr> <tr> <td>2</td> <td>Agua domiciliar de pozo comunal</td> <td>0</td> <td>0.0</td> </tr> <tr> <td>3</td> <td>Acarrea agua de rio o quebrada</td> <td>6</td> <td>2.4</td> </tr> <tr> <td>4</td> <td>Agua domiciliar por acueducto</td> <td>245</td> <td>98.0</td> </tr> <tr> <td>5</td> <td>Agua domiciliar por Manguera</td> <td>2</td> <td>0.8</td> </tr> <tr> <td>6</td> <td>Agua llave publica / fuente</td> <td>0</td> <td>0.0</td> </tr> <tr> <td>7</td> <td>Reservorio de agua lluvia</td> <td>2</td> <td>0.8</td> </tr> <tr> <td>8</td> <td>Servicio sanitario</td> <td>222</td> <td>88.8</td> </tr> <tr> <td>9</td> <td>Letrina</td> <td>11</td> <td>4.4</td> </tr> <tr> <td>10</td> <td>Usa la letrina</td> <td>11</td> <td>4.4</td> </tr> <tr> <td>11</td> <td>Recolección de basura</td> <td>227</td> <td>90.8</td> </tr> <tr> <td>12</td> <td>Aseo de calles</td> <td>148</td> <td>59.2</td> </tr> <tr> <td>13</td> <td>Energia eléctrica domiciliaria</td> <td>241</td> <td>96.4</td> </tr> <tr> <td>14</td> <td>Teléfono (Hondutel)</td> <td>74</td> <td>29.6</td> </tr> <tr> <td>15</td> <td>Teléfono (Celular)</td> <td>236</td> <td>94.4</td> </tr> <tr> <td>16</td> <td>Alumbrada publico</td> <td>224</td> <td>89.6</td> </tr> <tr> <td>17</td> <td>Mantenimiento de calles</td> <td>151</td> <td>60.4</td> </tr> </tbody> </table>	No	Servicios Publicos	Lo reciben		Cant.	%	1	Agua de pozo propio	0	0.0	2	Agua domiciliar de pozo comunal	0	0.0	3	Acarrea agua de rio o quebrada	6	2.4	4	Agua domiciliar por acueducto	245	98.0	5	Agua domiciliar por Manguera	2	0.8	6	Agua llave publica / fuente	0	0.0	7	Reservorio de agua lluvia	2	0.8	8	Servicio sanitario	222	88.8	9	Letrina	11	4.4	10	Usa la letrina	11	4.4	11	Recolección de basura	227	90.8	12	Aseo de calles	148	59.2	13	Energia eléctrica domiciliaria	241	96.4	14	Teléfono (Hondutel)	74	29.6	15	Teléfono (Celular)	236	94.4	16	Alumbrada publico	224	89.6	17	Mantenimiento de calles	151	60.4
	No			Servicios Publicos	Lo reciben																																																																						
		Cant.	%																																																																								
	1	Agua de pozo propio	0	0.0																																																																							
	2	Agua domiciliar de pozo comunal	0	0.0																																																																							
	3	Acarrea agua de rio o quebrada	6	2.4																																																																							
	4	Agua domiciliar por acueducto	245	98.0																																																																							
	5	Agua domiciliar por Manguera	2	0.8																																																																							
	6	Agua llave publica / fuente	0	0.0																																																																							
	7	Reservorio de agua lluvia	2	0.8																																																																							
	8	Servicio sanitario	222	88.8																																																																							
	9	Letrina	11	4.4																																																																							
	10	Usa la letrina	11	4.4																																																																							
	11	Recolección de basura	227	90.8																																																																							
	12	Aseo de calles	148	59.2																																																																							
	13	Energia eléctrica domiciliaria	241	96.4																																																																							
14	Teléfono (Hondutel)	74	29.6																																																																								
15	Teléfono (Celular)	236	94.4																																																																								
16	Alumbrada publico	224	89.6																																																																								
17	Mantenimiento de calles	151	60.4																																																																								

**MANCOMUNIDAD CONSEJO INTERMUNICIPAL HIGUITO**  
**MUNICIPALIDAD DE CORQUÍN, COPÁN**  
**Encuesta Socioeconomica para Establecer Linea de Base a Nivel Municipal**  
**(en el marco de los ODM)**

**DATOS GENERALES**

Municipio: Corquín, Copán

Barrio: Barrio San Pedrito

Población: 699

Vivienda: 186

12. Clasificación de personas por rangos de edades y sexos

No	Rangos de Edades	No. De Personas	Sexo		saben leer y escribir	
			F	M	F	M
1	Menores de 1 año	11	8	3	0	0
2	De 1 a 4 años	65	31	34	0	1
3	De 5 a 6 años	36	13	23	7	15
4	De 7 a 12 años	96	48	48	47	47
5	De 13 a 15 años	63	35	28	35	25
6	De 16 a 18 años	42	23	19	22	18
7	De 19 a 23 años	60	35	25	35	23
8	De 24 a 30 años	69	38	31	38	30
9	De 31 a 40 años	110	62	48	57	45
10	De 41 a 50 años	61	32	29	28	25
11	De 51 a 64 años	56	32	24	22	23
12	De 65 años y mas	30	16	14	6	8

13. Cuantas madres solteras hay en el hogar:

60 28.4 %

14. Cuantos niñ@s nacieron en la familia durante 2013:

18 9.7 %

Femenino 8 44.4 %  
 Masculino 10 55.6 %

Mujeres en edad reproductiva

193

15. Quien atendio el parto

1. Enfermera	<u>0</u>	<u>0.0</u> %
2. Partera	<u>0</u>	<u>0.0</u> %
3. Medico	<u>18</u>	<u>9.3</u> %
4. Ella sola	<u>0</u>	<u>0.0</u> %
5. Marido	<u>0</u>	<u>0.0</u> %
6. Otra Persona	<u>0</u>	<u>0.0</u> %

16. Hubo alguna muerte materna durante el parto o post parto en la familia en el 2013 (hogares)

1. Si 1 0.0 % 2. No 185 0.0 %

17. Planifica la familia con su pareja:

1. Si 46 24.7 % 2. No 140 75.3 %

18. Tipo de método que usa:

1. Ritmo	<u>1</u>	<u>2.2</u> %
2. Diu	<u>5</u>	<u>10.9</u> %
3. Pastilla	<u>5</u>	<u>10.9</u> %
4. Preservativo	<u>1</u>	<u>2.2</u> %
5. Inyección	<u>25</u>	<u>54.3</u> %
6. Operación	<u>9</u>	<u>19.6</u> %
6.1. F	<u>9</u>	<u>19.6</u> %
6.2. M	<u>0</u>	<u>0.0</u> %

19. Se murio en la familia un niño (a) menor de 5 años en el 2013:

1. Si 0 0.0 %

2. No 186 100.0 %

Femenino 0 0.0 %

Masculino 0 0.0 %

20. Se manifestaron en elgun miembro de su familia las siguientes enfermedades, durante el 2013:

No	Tipo de enfermedad	Se manifesto		Sexo				Asistencia					
		Si	%	M	%	F	%	Publi ca	%	Priv ada	%	Pro pia	%
1	Infecciones Respiratorias Agudas	110	16	49	45	61	55	72	65	21	19	17	15
2	Dengue Clásico	23	3	10	43	13	57	15	65	6	26	2	9
3	Paludismo	0	0	0	0	0	0	0	0	0	0	0	0
4	Dengue Hemorrágico	0	0	0	0	0	0	0	0	0	0	0	0
5	Chagas	0	0	0	0	0	0	0	0	0	0	0	0
6	Alcoholismo	0	0	0	0	0	0	0	0	0	0	0	0
7	Discapacidad en edad de 5 en adelante	1	0	0	0	1	0	1	0	0	0	0	0
8	Tuberculosis	0	0	0	0	0	0	0	0	0	0	0	0
9	Cancer	0	0	0	0	0	0	0	0	0	0	0	0
10	Diarreas	7	1	4	57	3	43	4	57	0	0	3	43
11	De la piel	14	2	6	0	8	0	8	0	2	0	4	0
12	Otros:	35	5	15	0	20	0	20	0	11	0	4	0

21. Tipo de vivienda en uso:

Casa 186 100.0 %  
 Apartamento Independiente 0 0.0 %  
 Local no abitacional 0 0.0 %  
 Cuarto mesón (cuarterias) 0 0.0 %  
 Casa improvisada 0 0.0 %

22. Materiales de construcción de las paredes:

1. Adobe 135 72.6 %  
 2. Bloque 47 25.3 %  
 3. Bahareque 0 0.0 %  
 4. Madera 0 0.0 %  
 5. Desperdicios 0 0.0 %  
 6. Ladrillo 4 2.2 %  
 7. Piedra 0 0.0 %

23. Tenecia de la vivienda:

Propia totalmente pagada 143 76.9 %  
 Dominio:  
 Pleno 41 28.7 %  
 Escritura 21 14.7 %  
 Util 81 56.6 %  
 Sexo:  
 Masculino 95 66.4 %  
 Femenino 44 30.8 %  
 Ambos 4 2.8 %  
 Propia Pagando 2 1.1 %  
 Alquilada 17 9.1 %  
 Prestada 24 12.9 %

24. Cuales son los principales problemas de la vivienda.

No tiene repello	<u>36</u>	<u>19.4</u>	%	Externo	<u>32</u>	<u>88.9</u>	%	Interno	<u>33</u>	<u>91.7</u>	%
Piso de tierra	<u>8</u>	<u>4.3</u>	%								
Falta de cielo falso	<u>105</u>	<u>56.5</u>	%								
Problemas estructurales	<u>5</u>	<u>2.7</u>	%								
Techo en mal estado	<u>6</u>	<u>3.2</u>	%								
Ninguno	<u>77</u>	<u>41.4</u>	%								

25. Condiciones de la vivienda:

Buena	<u>77</u>	<u>41.4</u>	%
Regular	<u>99</u>	<u>53.2</u>	%
Mala	<u>10</u>	<u>5.4</u>	%

29. Cuántas piezas se utilizan como dormitorio:

Una	<u>81</u>	<u>43.5</u>	%
Dos	<u>70</u>	<u>37.6</u>	%
Tres	<u>29</u>	<u>15.6</u>	%
Cuatro y mas	<u>6</u>	<u>3.2</u>	%

26. Freceuntementeque utilizan para cocinar:

Electricidad	<u>26</u>	<u>14.0</u>	%
Gas volátil (Chimbo)	<u>20</u>	<u>10.8</u>	%
Gas (Kerosén)	<u>0</u>	<u>0.0</u>	%
Leña	<u>170</u>	<u>91.4</u>	%
No Cosina	<u>6</u>	<u>3.2</u>	%

30. Cuántas familias viven en esta casa:

Una	<u>161</u>	<u>86.6</u>	%	
Dos	<u>25</u>	<u>13.4</u>	%	
Tres	<u>0</u>	<u>0.0</u>	%	
Cuatro	<u>0</u>	<u>0.0</u>	%	Familias
Cinco y mas	<u>0</u>	<u>0.0</u>	%	<u>211</u>

27. Cuantas piezas tiene esta vivienda:

Una	<u>3</u>	<u>1.6</u>	%
Dos	<u>20</u>	<u>10.8</u>	%
Tres	<u>48</u>	<u>25.8</u>	%
Cuatro	<u>58</u>	<u>31.2</u>	%
Cinco	<u>32</u>	<u>17.2</u>	%
Seis y mas	<u>25</u>	<u>13.4</u>	%

31. Ha emigrado algun miembro de su hogar:

Si	<u>28</u>	<u>15.1</u>	%
Cuantos	<u>42</u>	<u>22.6</u>	%
Sexo:			
Maculino	<u>28</u>	<u>66.7</u>	%
Femenino	<u>14</u>	<u>33.3</u>	%
Dentro del pais	<u>19</u>	<u>45.2</u>	%
Otro pais	<u>23</u>	<u>54.8</u>	%
No	<u>158</u>	<u>84.9</u>	%

28. Cuantos baños tiene:

No tiene baño	<u>9</u>	<u>4.8</u>	%
Uno	<u>156</u>	<u>83.9</u>	%
Dos	<u>17</u>	<u>9.1</u>	%
Tres y mas	<u>4</u>	<u>2.2</u>	%

32. Conoce usted casos de violencia intrafamiliar en el barrio en el ultimo año:

Si	<u>0</u>	<u>-</u>	%	Cuantos	<u>0</u>	<u>0</u>	%
No	<u>186</u>	<u>100.00</u>	%				

33. Le ha sucedido algún caso de violencia a usted o a su familia en el último año:

Si 0 0.0 % Cuantos 0 0.0 % No 186 100.0 %

34. Situación educativa actual, e igualdad entre los sexos, de los niños en edad escolar (4 a 23 años) 306 )

Sexo		Grado que actualmente cursan o cursaron											Estudian ahora	
M	F	Pre Grado	Primer Grado	Segundo Grado	Tercero Grado	Cuarto Grado	Quinto Grado	Sexto Grado	Básico	Diver.	Univ.	Ning.	Si	No
148	158	23	30	22	17	25	69	47	27	1	21	24	151	155
48.8%	51.2%	7.5%	9.8%	7.2%	5.6%	8.2%	22.5%	15.4%	8.8%	0.3%	6.9%	7.8%	49.3%	50.7%

35. Profesión u oficio e ingresos de los miembros de la familia en edad de trabajar:

Pea Ocupada y Desocupada

Si	%	No	%			
231	43.6	299	56.4	Ingresos Menos de 1,000	53	22.9 %
				Ingresos entre Lps. 1,001 a 2,000	86	37.2 %
				Ingresos entre Lps. 2,001 a 4,000	62	26.8 %
				Ingresos entre Lps. 4,001 a 8,000	19	8.2 %
				Ingresos entre Lps. 8,001 y más	11	4.8 %

36. Alguien de la familia ha obtenido algún tipo de préstamo:

Si 36 19.35 %  
 No 150 80.65 %  
 M 29 80.56 %  
 F 11 30.56 %

39. Cuantos son los ingresos mensuales familiares:

Rangos (Lps)	Hogar	%
de 1,000.00	30	16.13
1,001 - 2,000	39	20.97
2,001 - 4,000	74	39.78
4,001 - 8,000	30	16.13
8,001 - 12,000	9	4.839
12,001 - 20,000	2	1.075
20,001 - 30,000	1	0.538
30,001 - 50,000	0	0
50,001 y Mas	1	0.538

37. Reciben remesas:

Si 29 15.59 %  
 No 157 84.41 %

38. Cuanto lps.

No.	Rango	Cant.	%
1	0.01 - 1000.00	9	31.03
2	1000.01 - 2000.00	8	27.59
3	2000.01 - y mas	12	41.38

40. Los ingresos familiares ajustan para alimentarse los:

1. 3 tiempos 168 90.3 %  
 2. 2 tiempos 16 8.6 %  
 3. 1 tiempos 2 1.1 %

<p>41. Trabaja por cuenta propia la tierra alguien en la familia</p> <p>1. Si                <u>74</u>     <u>39.8</u> %</p> <p>2. No                <u>112</u>     <u>60.2</u> %</p> <p>   M     <u>82</u>     <u>110.8</u> %</p> <p>   F     <u>3</u>     <u>4.1</u> %</p> <p>Cuantos</p> <p>Uno                <u>64</u>     <u>86.5</u> %</p> <p>Dos                <u>9</u>     <u>12.2</u> %</p> <p>Tres                <u>1</u>     <u>1.4</u> %</p> <p>Cuatro             <u>0</u>     <u>0.0</u> %</p> <p>Cinco y mas       <u>0</u>     <u>0.0</u> %</p>	<p>43. Se producen alimentos en la familia:</p> <p>Si                <u>46</u>     <u>24.7</u> %</p> <p>No                <u>140</u>     <u>75.3</u> %</p>																																																																										
<p>42. Tipo de tenencia de la tierra</p> <p>1. Propia pagada                <u>52</u>     <u>28.0</u> %</p> <p>Pleno                             <u>32</u>     <u>61.5</u> %</p> <p>Util                                <u>20</u>     <u>38.5</u> %</p> <p>2. Propia pagando                <u>0</u>     <u>0.0</u> %</p> <p>3. Alquilada                        <u>7</u>     <u>3.8</u> %</p> <p>4. Prestada                         <u>12</u>     <u>6.5</u> %</p> <p>5. En litigio                        <u>0</u>     <u>0.0</u> %</p> <p>6. Comunal                        <u>0</u>     <u>0.0</u> %</p> <p>7. No tiene                         <u>115</u>     <u>61.8</u> %</p>	<p>44. Producen suficientes alimentos para autoconsumo:</p> <p>Si                <u>38</u>     <u>20.4</u> %</p> <p>No                <u>148</u>     <u>79.6</u> %</p>																																																																										
<p>45. De los alimentos que producen obtienen exedentes para la venta:</p> <p>Si                <u>1</u>     <u>0.5</u> %</p> <p>No                <u>185</u>     <u>99.5</u> %</p>	<p>46. Cuantos hombres de la familia participan en organizaciones:</p> <p>Ninguno        <u>170</u>     <u>91.4</u> %</p> <p>Uno                <u>16</u>     <u>8.6</u> %</p> <p>Dos                <u>0</u>     <u>0.0</u> %</p> <p>Tres y mas      <u>0</u>     <u>0.0</u> %</p>																																																																										
<p>47. Cuantas mujeres de la familia participan en organizaciones:</p> <p>Ninguno        <u>169</u>     <u>90.9</u> %</p> <p>Uno                <u>17</u>     <u>9.1</u> %</p> <p>Dos                <u>0</u>     <u>0.0</u> %</p> <p>Tres y mas      <u>0</u>     <u>0.0</u> %</p>	<p>48. En la casa que habita existen los siguientes servicios publicos:</p> <table border="1"> <thead> <tr> <th rowspan="2">No</th> <th rowspan="2">Servicios Publicos</th> <th colspan="2">Lo reciben</th> </tr> <tr> <th>Cant.</th> <th>%</th> </tr> </thead> <tbody> <tr> <td>1</td> <td>Agua de pozo propio</td> <td>1</td> <td>0.5</td> </tr> <tr> <td>2</td> <td>Agua domiciliar de pozo comunal</td> <td>3</td> <td>1.6</td> </tr> <tr> <td>3</td> <td>Acarrea agua de rio o quebrada</td> <td>5</td> <td>2.7</td> </tr> <tr> <td>4</td> <td>Agua domiciliar por acueducto</td> <td>174</td> <td>93.5</td> </tr> <tr> <td>5</td> <td>Agua domiciliar por Manguera</td> <td>0</td> <td>0.0</td> </tr> <tr> <td>6</td> <td>Agua llave publica / fuente</td> <td>0</td> <td>0.0</td> </tr> <tr> <td>7</td> <td>Reservorio de agua lluvia</td> <td>0</td> <td>0.0</td> </tr> <tr> <td>8</td> <td>Servicio sanitario</td> <td>154</td> <td>82.8</td> </tr> <tr> <td>9</td> <td>Letrina</td> <td>27</td> <td>14.5</td> </tr> <tr> <td>10</td> <td>Usa la letrina</td> <td>25</td> <td>13.4</td> </tr> <tr> <td>11</td> <td>Recolección de basura</td> <td>120</td> <td>64.5</td> </tr> <tr> <td>12</td> <td>Aseo de calles</td> <td>58</td> <td>31.2</td> </tr> <tr> <td>13</td> <td>Energia eléctrica domiciliaria</td> <td>176</td> <td>94.6</td> </tr> <tr> <td>14</td> <td>Teléfono (Hondutel)</td> <td>15</td> <td>8.1</td> </tr> <tr> <td>15</td> <td>Teléfono (Celular)</td> <td>167</td> <td>89.8</td> </tr> <tr> <td>16</td> <td>Alumbrada publico</td> <td>165</td> <td>88.7</td> </tr> <tr> <td>17</td> <td>Mantenimiento de calles</td> <td>109</td> <td>58.6</td> </tr> </tbody> </table>	No	Servicios Publicos	Lo reciben		Cant.	%	1	Agua de pozo propio	1	0.5	2	Agua domiciliar de pozo comunal	3	1.6	3	Acarrea agua de rio o quebrada	5	2.7	4	Agua domiciliar por acueducto	174	93.5	5	Agua domiciliar por Manguera	0	0.0	6	Agua llave publica / fuente	0	0.0	7	Reservorio de agua lluvia	0	0.0	8	Servicio sanitario	154	82.8	9	Letrina	27	14.5	10	Usa la letrina	25	13.4	11	Recolección de basura	120	64.5	12	Aseo de calles	58	31.2	13	Energia eléctrica domiciliaria	176	94.6	14	Teléfono (Hondutel)	15	8.1	15	Teléfono (Celular)	167	89.8	16	Alumbrada publico	165	88.7	17	Mantenimiento de calles	109	58.6
No	Servicios Publicos			Lo reciben																																																																							
		Cant.	%																																																																								
1	Agua de pozo propio	1	0.5																																																																								
2	Agua domiciliar de pozo comunal	3	1.6																																																																								
3	Acarrea agua de rio o quebrada	5	2.7																																																																								
4	Agua domiciliar por acueducto	174	93.5																																																																								
5	Agua domiciliar por Manguera	0	0.0																																																																								
6	Agua llave publica / fuente	0	0.0																																																																								
7	Reservorio de agua lluvia	0	0.0																																																																								
8	Servicio sanitario	154	82.8																																																																								
9	Letrina	27	14.5																																																																								
10	Usa la letrina	25	13.4																																																																								
11	Recolección de basura	120	64.5																																																																								
12	Aseo de calles	58	31.2																																																																								
13	Energia eléctrica domiciliaria	176	94.6																																																																								
14	Teléfono (Hondutel)	15	8.1																																																																								
15	Teléfono (Celular)	167	89.8																																																																								
16	Alumbrada publico	165	88.7																																																																								
17	Mantenimiento de calles	109	58.6																																																																								
<p>Indicadores Socioeconómicos de Corquín, Copàn</p>																																																																											

**MANCOMUNIDAD CONSEJO INTERMUNICIPAL HIGUITO**  
**MUNICIPALIDAD DE CORQUÍN, COPÁN**  
**Encuesta Socioeconomica para Establecer Linea de Base a Nivel Municipal**  
**(en el marco de los ODM)**

**DATOS GENERALES**

Municipio: Corquín, Copán

Barrio: DELICIAS

Población: 445

Vivienda: 122

12. Clasificación de personas por rangos de edades y sexos

No	Rangos de Edades	No. De Personas	Sexo		saben leer y escribir	
			F	M	F	M
1	Menores de 1 año	11	6	5		
2	De 1 a 4 años	39	24	15	0	0
3	De 5 a 6 años	17	9	8	6	5
4	De 7 a 12 años	50	31	19	31	19
5	De 13 a 15 años	29	18	11	18	11
6	De 16 a 18 años	18	11	7	11	7
7	De 19 a 23 años	48	29	19	29	19
8	De 24 a 30 años	43	28	15	27	15
9	De 31 a 40 años	56	29	27	29	26
10	De 41 a 50 años	37	23	14	23	14
11	De 51 a 64 años	48	29	19	26	18
12	De 65 años y mas	49	34	15	25	14

13. Cuantas madres solteras hay en el hogar:

36 25.0 %

14. Cuantos niñ@s nacieron en la familia durante 2013:

11 9.0 %

Femenino 3 27.3 %  
 Masculino 8 72.7 %

Mujeres en edad reproductiva

115

15. Quien atendio el parto

1. Enfermera	<u>0</u>	<u>0.0</u> %
2. Partera	<u>0</u>	<u>0.0</u> %
3. Medico	<u>10</u>	<u>8.7</u> %
4. Ella sola	<u>0</u>	<u>0.0</u> %
5. Marido	<u>0</u>	<u>0.0</u> %
6. Otra Persona	<u>0</u>	<u>0.0</u> %

16. Hubo alguna muerte materna durante el parto o post parto en la familia en el 2013 (hogares)

1. Si 0 0.0 % 2. No 0 0.0 %

17. Planifica la familia con su pareja:

1. Si 23 18.9 % 2. No 99 81.1 %

18. Tipo de método que usa:

1. Ritmo	<u>1</u>	<u>4.3</u> %
2. Diu	<u>5</u>	<u>21.7</u> %
3. Pastilla	<u>5</u>	<u>21.7</u> %
4. Preservativo	<u>0</u>	<u>0.0</u> %
5. Inyección	<u>10</u>	<u>43.5</u> %
6. Operación	<u>2</u>	<u>8.7</u> %
6.1. F	<u>2</u>	<u>8.7</u> %
6.2. M	<u>0</u>	<u>0.0</u> %

19. Se murio en la familia un niño (a) menor de 5 años en el 2013:

1. Si 0 0.0 %

2. No 122 #### %

Femenino 0 0.0 %

Masculino 0 0.0 %

20. Se manifestaron en elgun miembro de su familia las siguientes enfermedades, durante el 2013:

No	Tipo de enfermedad	Se manifesto		Sexo				Asistencia					
		Si	%	M	%	F	%	Publi ca	%	Priv ada	%	Pro pia	%
1	Infecciones Respiratorias Agudas	86	19	28	33	58	0	35	41	35	41	16	19
2	Dengue Clásico	20	4	8	40	12	60	7	35	11	55	2	10
3	Paludismo	0	0	0	0	0	0	0	0	0	0	0	0
4	Dengue Hemorrágico	2	0	1	0	1	0	0	0	2	0	0	0
5	Chagas	0	0	0	0	0	0	0	0	0	0	0	0
6	Alcoholismo	1	0	1	0	0	0	0	0	0	0	1	0
7	Discapacidad en edad de 5 en adelante	3	1	2	0	1	0	1	0	1	0	1	0
8	Tuberculosis	0	0	0	0	0	0	0	0	0	0	0	0
9	Cancer	0	0	0	0	0	0	0	0	0	0	0	0
10	Diarreas	2	0	1	50	1	50	0	0	2	100	0	0
11	De la piel	6	1	3	0	3	0	3	0	3	0	0	0
12	Otros:	33	7	9	0	24	0	4	0	25	0	4	0

21. Tipo de vivienda en uso:

Casa 121 99.2 %  
 Apartamento Independiente 0 0.0 %  
 Local no abitacional 0 0.0 %  
 Cuarto mesón (cuarterias) 1 0.8 %  
 Casa improvisada 0 0.0 %

22. Materiales de construcción de las paredes:

1. Adobe 64 52.5 %  
 2. Bloque 35 28.7 %  
 3. Bahareque 0 0.0 %  
 4. Madera 0 0.0 %  
 5. Desperdicios 1 0.8 %  
 6. Ladrillo 2 1.6 %  
 7. Piedra 20 16.4 %

23. Tenencia de la vivienda:

Propia totalmente pagada 94 77.0 %  
 Dominio:  
 Pleno 10 10.6 %  
 Escritura 16 17.0 %  
 Util 68 72.3 %

Sexo:  
 Masculino 48 51.1 %  
 Femenino 44 46.8 %  
 Ambos 2 2.1 %  
 Propia Pagando 0 0.0 %  
 Alquilada 20 16.4 %  
 Prestada 8 6.6 %

24. Cuales son los principales problemas de la vivienda.

No tiene repello	<u>10</u>	<u>8.2</u>	%	Externo	<u>10</u>	<u>100.0</u>	%	Interno	<u>10</u>	<u>100.0</u>	%
Piso de tierra	<u>4</u>	<u>3.3</u>	%								
Falta de cielo falso	<u>35</u>	<u>28.7</u>	%								
Problemas estructurales	<u>5</u>	<u>4.1</u>	%								
Techo en mal estado	<u>5</u>	<u>4.1</u>	%								
Ninguno	<u>84</u>	<u>68.9</u>	%								

25. Condiciones de la vivienda:

Buena	<u>84</u>	<u>68.9</u>	%
Regular	<u>34</u>	<u>27.9</u>	%
Mala	<u>4</u>	<u>3.3</u>	%

29. Cuántas piezas se utilizan como dormitorio:

Una	<u>49</u>	<u>40.2</u>	%
Dos	<u>41</u>	<u>33.6</u>	%
Tres	<u>25</u>	<u>20.5</u>	%
Cuatro y mas	<u>7</u>	<u>5.7</u>	%

26. Freceuntementeque utilizan para cocinar:

Electricidad	<u>43</u>	<u>35.2</u>	%
Gas volátil (Chimbo)	<u>16</u>	<u>13.1</u>	%
Gas (Kerosén)	<u>1</u>	<u>0.8</u>	%
Leña	<u>106</u>	<u>86.9</u>	%
No Cosina	<u>5</u>	<u>4.1</u>	%

30. Cuántas familias viven en esta casa:

Una	<u>100</u>	<u>82.0</u>	%	
Dos	<u>22</u>	<u>18.0</u>	%	
Tres	<u>0</u>	<u>0.0</u>	%	
Cuatro	<u>0</u>	<u>0.0</u>	%	Familias
Cinco y mas	<u>0</u>	<u>0.0</u>	%	<u>144</u>

27. Cuantas piezas tiene esta vivienda:

Una	<u>5</u>	<u>4.1</u>	%
Dos	<u>13</u>	<u>10.7</u>	%
Tres	<u>13</u>	<u>10.7</u>	%
Cuatro	<u>25</u>	<u>20.5</u>	%
Cinco	<u>25</u>	<u>20.5</u>	%
Seis y mas	<u>41</u>	<u>33.6</u>	%

31. Ha emigrado algun miembro de su hogar:

Si	<u>25</u>	<u>20.5</u>	%
Cuantos	<u>44</u>	<u>36.1</u>	%
Sexo:			
Maculino	<u>27</u>	<u>61.4</u>	%
Femenino	<u>17</u>	<u>38.6</u>	%
Dentro del pais	<u>17</u>	<u>38.6</u>	%
Otro pais	<u>27</u>	<u>61.4</u>	%
No	<u>97</u>	<u>79.5</u>	%

28. Cuantos baños tiene:

No tiene baño	<u>6</u>	<u>4.9</u>	%
Uno	<u>77</u>	<u>63.1</u>	%
Dos	<u>28</u>	<u>23.0</u>	%
Tres y mas	<u>11</u>	<u>9.0</u>	%

32. Conoce usted casos de violencia intrafamiliar en el barrio en el ultimo año:

Si	<u>2</u>	<u>1.64</u>	%	Cuantos	<u>2</u>	<u>100</u>	%
No	<u>120</u>	<u>98.36</u>	%				

33. Le ha sucedido algún caso de violencia a usted o a su familia en el ultimo año:

Si 1 0.8 % Cuantos 1 100.0 % No 121 99.2 %

34. Situación educativa actual, e igualdad entre los sexos, de los niños en edad escolar (4 a 23 años) 171 )

Sexo		Grado que actualmente cursan o cursaron											Estudian ahora	
M	F	Pre Grado	Primer Grado	Segundo Grado	Tercero Grado	Cuarto Grado	Quinto Grado	Sexto Grado	Básico	Diver.	Univ.	Ning.	Si	No
68	103	23	10	9	10	5	7	27	33	35	7	5	100	71
39. %	60. %	13.5 %	5.8 %	5.3 %	5.8 %	2.9 %	4.1 %	15.8 %	19.3 %	20.5 %	4.1 %	2.9 %	58.5 %	41.5 %

35. Profesión u oficio e ingresos de los miembros de la familia en edad de trabajar:

Pea Ocupada y Desocupada

Si	%	No	%			
				Ingresos Menos de 1,000	<u>48</u>	<u>20.8</u> %
<u>231</u>	<u>43.7</u>	<u>298</u>	<u>56.3</u>	Ingresos entre Lps. 1,001 a 2,000	<u>64</u>	<u>27.7</u> %
				Ingresos entre Lps. 2,001 a 4,000	<u>90</u>	<u>39.0</u> %
				Ingresos entre Lps. 4,001 a 8,000	<u>22</u>	<u>9.5</u> %
				Ingresos entre Lps. 8,001 y más	<u>7</u>	<u>3.0</u> %

36. Alguien de la familia ha obtenido algún tipo de préstamo:

Si 30 24.59 %  
 No 92 75.41 %  
 M 24 80.00 %  
 F 20 66.67 %

39. Cuantos son los ingresos mensuales familiares:

Rangos (Lps)	Hogar	%
de 1,000.00	29	23.77
1,001 - 2,000	18	14.75
2,001 - 4,000	21	17.21
4,001 - 8,000	25	20.49
8,001 - 12,000	9	7.377
12,001 - 20,000	12	9.836
20,001 - 30,000	4	3.279
30,001 - 50,000	3	2.459
50,001 y Mas	1	0.82

37. Reciben remesas:

Si 20 16.39 %  
 No 102 83.61 %

38. Cuanto lps.

No.	Rango	Cant.	%
1	0.01 - 1000.00	7	35.00
2	1000.01 - 2000.00	5	25.00
3	2000.01 - y mas	8	40.00

40. Los ingresos familiares ajustan para alimentarse los:

1. 3 tiempos 117 95.9 %  
 2. 2 tiempos 5 4.1 %  
 3. 1 tiempos 0 0.0 %

<p>41. Trabaja por cuenta propia la tierra alguien en la familia</p> <table border="0"> <tr> <td>1. Si</td><td style="text-align: center;"><u>38</u></td><td style="text-align: center;"><u>31.1</u></td><td style="text-align: right;">%</td></tr> <tr> <td>2. No</td><td style="text-align: center;"><u>84</u></td><td style="text-align: center;"><u>68.9</u></td><td style="text-align: right;">%</td></tr> <tr> <td></td><td></td><td></td><td></td></tr> <tr> <td></td><td></td><td style="text-align: center;">M</td><td style="text-align: center;"><u>39</u></td><td style="text-align: center;"><u>102.6</u></td><td style="text-align: right;">%</td></tr> <tr> <td></td><td></td><td style="text-align: center;">F</td><td style="text-align: center;"><u>3</u></td><td style="text-align: center;"><u>7.9</u></td><td style="text-align: right;">%</td></tr> <tr> <td colspan="6">Cuantos</td></tr> <tr> <td>Uno</td><td style="text-align: center;"><u>35</u></td><td style="text-align: center;"><u>92.1</u></td><td style="text-align: right;">%</td></tr> <tr> <td>Dos</td><td style="text-align: center;"><u>4</u></td><td style="text-align: center;"><u>10.5</u></td><td style="text-align: right;">%</td></tr> <tr> <td>Tres</td><td style="text-align: center;"><u>3</u></td><td style="text-align: center;"><u>7.9</u></td><td style="text-align: right;">%</td></tr> <tr> <td>Cuatro</td><td style="text-align: center;"><u>0</u></td><td style="text-align: center;"><u>0.0</u></td><td style="text-align: right;">%</td></tr> <tr> <td>Cinco y mas</td><td style="text-align: center;"><u>0</u></td><td style="text-align: center;"><u>0.0</u></td><td style="text-align: right;">%</td></tr> </table>	1. Si	<u>38</u>	<u>31.1</u>	%	2. No	<u>84</u>	<u>68.9</u>	%							M	<u>39</u>	<u>102.6</u>	%			F	<u>3</u>	<u>7.9</u>	%	Cuantos						Uno	<u>35</u>	<u>92.1</u>	%	Dos	<u>4</u>	<u>10.5</u>	%	Tres	<u>3</u>	<u>7.9</u>	%	Cuatro	<u>0</u>	<u>0.0</u>	%	Cinco y mas	<u>0</u>	<u>0.0</u>	%	<p>43. Se producen alimentos en la familia:</p> <table border="0"> <tr> <td>Si</td><td style="text-align: center;"><u>18</u></td><td style="text-align: center;"><u>14.8</u></td><td style="text-align: right;">%</td></tr> <tr> <td>No</td><td style="text-align: center;"><u>104</u></td><td style="text-align: center;"><u>85.2</u></td><td style="text-align: right;">%</td></tr> </table>	Si	<u>18</u>	<u>14.8</u>	%	No	<u>104</u>	<u>85.2</u>	%																																
1. Si	<u>38</u>	<u>31.1</u>	%																																																																																								
2. No	<u>84</u>	<u>68.9</u>	%																																																																																								
		M	<u>39</u>	<u>102.6</u>	%																																																																																						
		F	<u>3</u>	<u>7.9</u>	%																																																																																						
Cuantos																																																																																											
Uno	<u>35</u>	<u>92.1</u>	%																																																																																								
Dos	<u>4</u>	<u>10.5</u>	%																																																																																								
Tres	<u>3</u>	<u>7.9</u>	%																																																																																								
Cuatro	<u>0</u>	<u>0.0</u>	%																																																																																								
Cinco y mas	<u>0</u>	<u>0.0</u>	%																																																																																								
Si	<u>18</u>	<u>14.8</u>	%																																																																																								
No	<u>104</u>	<u>85.2</u>	%																																																																																								
<p>42. Tipo de tenencia de la tierra</p> <table border="0"> <tr> <td>1. Propia pagada</td><td style="text-align: center;"><u>37</u></td><td style="text-align: center;"><u>30.3</u></td><td style="text-align: right;">%</td></tr> <tr> <td>Pleno</td><td style="text-align: center;"><u>26</u></td><td style="text-align: center;"><u>70.3</u></td><td style="text-align: right;">%</td></tr> <tr> <td>Util</td><td style="text-align: center;"><u>11</u></td><td style="text-align: center;"><u>29.7</u></td><td style="text-align: right;">%</td></tr> <tr> <td>2. Propia pagando</td><td style="text-align: center;"><u>0</u></td><td style="text-align: center;"><u>0.0</u></td><td style="text-align: right;">%</td></tr> <tr> <td>3. Alquilada</td><td style="text-align: center;"><u>3</u></td><td style="text-align: center;"><u>2.5</u></td><td style="text-align: right;">%</td></tr> <tr> <td>4. Prestada</td><td style="text-align: center;"><u>0</u></td><td style="text-align: center;"><u>0.0</u></td><td style="text-align: right;">%</td></tr> <tr> <td>5. En litigio</td><td style="text-align: center;"><u>0</u></td><td style="text-align: center;"><u>0.0</u></td><td style="text-align: right;">%</td></tr> <tr> <td>6. Comunal</td><td style="text-align: center;"><u>0</u></td><td style="text-align: center;"><u>0.0</u></td><td style="text-align: right;">%</td></tr> <tr> <td>7. No tiene</td><td style="text-align: center;"><u>82</u></td><td style="text-align: center;"><u>67.2</u></td><td style="text-align: right;">%</td></tr> </table>	1. Propia pagada	<u>37</u>	<u>30.3</u>	%	Pleno	<u>26</u>	<u>70.3</u>	%	Util	<u>11</u>	<u>29.7</u>	%	2. Propia pagando	<u>0</u>	<u>0.0</u>	%	3. Alquilada	<u>3</u>	<u>2.5</u>	%	4. Prestada	<u>0</u>	<u>0.0</u>	%	5. En litigio	<u>0</u>	<u>0.0</u>	%	6. Comunal	<u>0</u>	<u>0.0</u>	%	7. No tiene	<u>82</u>	<u>67.2</u>	%	<p>44. Producen suficientes alimentos para autoconsumo:</p> <table border="0"> <tr> <td>Si</td><td style="text-align: center;"><u>12</u></td><td style="text-align: center;"><u>9.8</u></td><td style="text-align: right;">%</td></tr> <tr> <td>No</td><td style="text-align: center;"><u>110</u></td><td style="text-align: center;"><u>90.2</u></td><td style="text-align: right;">%</td></tr> </table> <p>45. De los alimentos que producen obtienen exedentes para la venta:</p> <table border="0"> <tr> <td>Si</td><td style="text-align: center;"><u>0</u></td><td style="text-align: center;"><u>0.0</u></td><td style="text-align: right;">%</td></tr> <tr> <td>No</td><td style="text-align: center;"><u>122</u></td><td style="text-align: center;"><u>100.0</u></td><td style="text-align: right;">%</td></tr> </table>	Si	<u>12</u>	<u>9.8</u>	%	No	<u>110</u>	<u>90.2</u>	%	Si	<u>0</u>	<u>0.0</u>	%	No	<u>122</u>	<u>100.0</u>	%																																						
1. Propia pagada	<u>37</u>	<u>30.3</u>	%																																																																																								
Pleno	<u>26</u>	<u>70.3</u>	%																																																																																								
Util	<u>11</u>	<u>29.7</u>	%																																																																																								
2. Propia pagando	<u>0</u>	<u>0.0</u>	%																																																																																								
3. Alquilada	<u>3</u>	<u>2.5</u>	%																																																																																								
4. Prestada	<u>0</u>	<u>0.0</u>	%																																																																																								
5. En litigio	<u>0</u>	<u>0.0</u>	%																																																																																								
6. Comunal	<u>0</u>	<u>0.0</u>	%																																																																																								
7. No tiene	<u>82</u>	<u>67.2</u>	%																																																																																								
Si	<u>12</u>	<u>9.8</u>	%																																																																																								
No	<u>110</u>	<u>90.2</u>	%																																																																																								
Si	<u>0</u>	<u>0.0</u>	%																																																																																								
No	<u>122</u>	<u>100.0</u>	%																																																																																								
	<p>46. Cuantos hombres de la familia participan en organizaciones:</p> <table border="0"> <tr> <td>Ninguno</td><td style="text-align: center;"><u>106</u></td><td style="text-align: center;"><u>86.9</u></td><td style="text-align: right;">%</td></tr> <tr> <td>Uno</td><td style="text-align: center;"><u>15</u></td><td style="text-align: center;"><u>12.3</u></td><td style="text-align: right;">%</td></tr> <tr> <td>Dos</td><td style="text-align: center;"><u>1</u></td><td style="text-align: center;"><u>0.8</u></td><td style="text-align: right;">%</td></tr> <tr> <td>Tres y mas</td><td style="text-align: center;"><u>0</u></td><td style="text-align: center;"><u>0.0</u></td><td style="text-align: right;">%</td></tr> </table>	Ninguno	<u>106</u>	<u>86.9</u>	%	Uno	<u>15</u>	<u>12.3</u>	%	Dos	<u>1</u>	<u>0.8</u>	%	Tres y mas	<u>0</u>	<u>0.0</u>	%																																																																										
Ninguno	<u>106</u>	<u>86.9</u>	%																																																																																								
Uno	<u>15</u>	<u>12.3</u>	%																																																																																								
Dos	<u>1</u>	<u>0.8</u>	%																																																																																								
Tres y mas	<u>0</u>	<u>0.0</u>	%																																																																																								
<p>47. Cuantas mujeres de la familia participan en organizaciones:</p> <table border="0"> <tr> <td>Ninguno</td><td style="text-align: center;"><u>108</u></td><td style="text-align: center;"><u>88.5</u></td><td style="text-align: right;">%</td></tr> <tr> <td>Uno</td><td style="text-align: center;"><u>14</u></td><td style="text-align: center;"><u>11.5</u></td><td style="text-align: right;">%</td></tr> <tr> <td>Dos</td><td style="text-align: center;"><u>0</u></td><td style="text-align: center;"><u>0.0</u></td><td style="text-align: right;">%</td></tr> <tr> <td>Tres y mas</td><td style="text-align: center;"><u>0</u></td><td style="text-align: center;"><u>0.0</u></td><td style="text-align: right;">%</td></tr> </table>	Ninguno	<u>108</u>	<u>88.5</u>	%	Uno	<u>14</u>	<u>11.5</u>	%	Dos	<u>0</u>	<u>0.0</u>	%	Tres y mas	<u>0</u>	<u>0.0</u>	%	<p>48. En la casa que habita existen los siguientes servicios publicos:</p> <table border="1"> <thead> <tr> <th rowspan="2">No</th> <th rowspan="2">Servicios Publicos</th> <th colspan="2">Lo reciben</th> </tr> <tr> <th>Cant.</th> <th>%</th> </tr> </thead> <tbody> <tr> <td>1</td> <td>Agua de pozo propio</td> <td style="text-align: center;">0</td> <td style="text-align: center;">0.0</td> </tr> <tr> <td>2</td> <td>Agua domiciliar de pozo comunal</td> <td style="text-align: center;">0</td> <td style="text-align: center;">0.0</td> </tr> <tr> <td>3</td> <td>Acarrea agua de rio o quebrada</td> <td style="text-align: center;">1</td> <td style="text-align: center;">0.8</td> </tr> <tr> <td>4</td> <td>Agua domiciliar por acueducto</td> <td style="text-align: center;">119</td> <td style="text-align: center;">97.5</td> </tr> <tr> <td>5</td> <td>Agua domiciliar por Manguera</td> <td style="text-align: center;">0</td> <td style="text-align: center;">0.0</td> </tr> <tr> <td>6</td> <td>Agua llave publica / fuente</td> <td style="text-align: center;">0</td> <td style="text-align: center;">0.0</td> </tr> <tr> <td>7</td> <td>Reservorio de agua lluvia</td> <td style="text-align: center;">0</td> <td style="text-align: center;">0.0</td> </tr> <tr> <td>8</td> <td>Servicio sanitario</td> <td style="text-align: center;">110</td> <td style="text-align: center;">90.2</td> </tr> <tr> <td>9</td> <td>Letrina</td> <td style="text-align: center;">8</td> <td style="text-align: center;">6.6</td> </tr> <tr> <td>10</td> <td>Usa la letrina</td> <td style="text-align: center;">8</td> <td style="text-align: center;">6.6</td> </tr> <tr> <td>11</td> <td>Recolección de basura</td> <td style="text-align: center;">102</td> <td style="text-align: center;">83.6</td> </tr> <tr> <td>12</td> <td>Aseo de calles</td> <td style="text-align: center;">67</td> <td style="text-align: center;">54.9</td> </tr> <tr> <td>13</td> <td>Energia eléctrica domiciliaria</td> <td style="text-align: center;">116</td> <td style="text-align: center;">95.1</td> </tr> <tr> <td>14</td> <td>Teléfono (Hondutel)</td> <td style="text-align: center;">42</td> <td style="text-align: center;">34.4</td> </tr> <tr> <td>15</td> <td>Teléfono (Celular)</td> <td style="text-align: center;">110</td> <td style="text-align: center;">90.2</td> </tr> <tr> <td>16</td> <td>Alumbrada publico</td> <td style="text-align: center;">120</td> <td style="text-align: center;">98.4</td> </tr> <tr> <td>17</td> <td>Mantenimiento de calles</td> <td style="text-align: center;">103</td> <td style="text-align: center;">84.4</td> </tr> </tbody> </table>	No	Servicios Publicos	Lo reciben		Cant.	%	1	Agua de pozo propio	0	0.0	2	Agua domiciliar de pozo comunal	0	0.0	3	Acarrea agua de rio o quebrada	1	0.8	4	Agua domiciliar por acueducto	119	97.5	5	Agua domiciliar por Manguera	0	0.0	6	Agua llave publica / fuente	0	0.0	7	Reservorio de agua lluvia	0	0.0	8	Servicio sanitario	110	90.2	9	Letrina	8	6.6	10	Usa la letrina	8	6.6	11	Recolección de basura	102	83.6	12	Aseo de calles	67	54.9	13	Energia eléctrica domiciliaria	116	95.1	14	Teléfono (Hondutel)	42	34.4	15	Teléfono (Celular)	110	90.2	16	Alumbrada publico	120	98.4	17	Mantenimiento de calles	103	84.4
Ninguno	<u>108</u>	<u>88.5</u>	%																																																																																								
Uno	<u>14</u>	<u>11.5</u>	%																																																																																								
Dos	<u>0</u>	<u>0.0</u>	%																																																																																								
Tres y mas	<u>0</u>	<u>0.0</u>	%																																																																																								
No	Servicios Publicos	Lo reciben																																																																																									
		Cant.	%																																																																																								
1	Agua de pozo propio	0	0.0																																																																																								
2	Agua domiciliar de pozo comunal	0	0.0																																																																																								
3	Acarrea agua de rio o quebrada	1	0.8																																																																																								
4	Agua domiciliar por acueducto	119	97.5																																																																																								
5	Agua domiciliar por Manguera	0	0.0																																																																																								
6	Agua llave publica / fuente	0	0.0																																																																																								
7	Reservorio de agua lluvia	0	0.0																																																																																								
8	Servicio sanitario	110	90.2																																																																																								
9	Letrina	8	6.6																																																																																								
10	Usa la letrina	8	6.6																																																																																								
11	Recolección de basura	102	83.6																																																																																								
12	Aseo de calles	67	54.9																																																																																								
13	Energia eléctrica domiciliaria	116	95.1																																																																																								
14	Teléfono (Hondutel)	42	34.4																																																																																								
15	Teléfono (Celular)	110	90.2																																																																																								
16	Alumbrada publico	120	98.4																																																																																								
17	Mantenimiento de calles	103	84.4																																																																																								
<p>Indicadores Socioeconómicos de Corquín, Copàn</p>																																																																																											

**MANCOMUNIDAD CONSEJO INTERMUNICIPAL HIGUITO**  
**MUNICIPALIDAD DE CORQUÍN, COPÁN**  
**Encuesta Socioeconomica para Establecer Linea de Base a Nivel Municipal**  
**(en el marco de los ODM)**

**DATOS GENERALES**

Municipio: Corquín, Copán

Barrio: Los Angeles

Población: 322

Vivienda: 82

12. Clasificación de personas por rangos de edades y sexos

No	Rangos de Edades	No. De Personas	Sexo		saben leer y escribir	
			F	M	F	M
1	Menores de 1 año	8	4	4	0	0
2	De 1 a 4 años	22	8	14	0	0
3	De 5 a 6 años	16	6	10	5	7
4	De 7 a 12 años	32	15	17	15	17
5	De 13 a 15 años	30	11	19	11	19
6	De 16 a 18 años	24	12	12	12	11
7	De 19 a 23 años	31	17	14	17	14
8	De 24 a 30 años	32	18	14	18	13
9	De 31 a 40 años	38	22	16	22	15
10	De 41 a 50 años	41	19	22	18	21
11	De 51 a 64 años	30	17	13	16	12
12	De 65 años y mas	18	8	10	4	8

13. Cuantas madres solteras hay en el hogar:

26 26.3 %

14. Cuantos niñ@s nacieron en la familia durante 2013:

8 9.8 %

Femenino 4 50.0 %  
 Masculino 4 50.0 %

Mujeres en edad reproductiva

80

15. Quien atendio el parto

1. Enfermera	<u>2</u>	<u>2.5</u> %
2. Partera	<u>0</u>	<u>0.0</u> %
3. Medico	<u>6</u>	<u>7.5</u> %
4. Ella sola	<u>0</u>	<u>0.0</u> %
5. Marido	<u>0</u>	<u>0.0</u> %
6. Otra Persona	<u>0</u>	<u>0.0</u> %

16. Hubo alguna muerte materna durante el parto o post parto en la familia en el 2013 (hogares)

1. Si 0 0.0 % 2. No 82 0.0 %

17. Planifica la familia con su pareja:

1. Si 32 39.0 % 2. No 50 61.0 %

18. Tipo de método que usa:

1. Ritmo	<u>0</u>	<u>0.0</u> %
2. Diu	<u>4</u>	<u>12.5</u> %
3. Pastilla	<u>7</u>	<u>21.9</u> %
4. Preservativo	<u>1</u>	<u>3.1</u> %
5. Inyección	<u>11</u>	<u>34.4</u> %
6. Operación	<u>9</u>	<u>28.1</u> %
6.1. F	<u>9</u>	<u>28.1</u> %
6.2. M	<u>0</u>	<u>0.0</u> %

19. Se murio en la familia un niño (a) menor de 5 años en el 2013:

1. Si 0 0.0 %

2. No 82 100.0 %

Femenino 0 0.0 %

Masculino 0 0.0 %

20. Se manifestaron en algun miembro de su familia las siguientes enfermedades, durante el 2013:

No	Tipo de enfermedad	Se		Sexo				Asistencia					
		manifesto		M	%	F	%	Publi ca	%	Priv ada	%	Pro pia	%
		Si	%										
1	Infecciones Respiratorias Agudas	43	13	16	37	27	63	37	86	1	2	5	12
2	Dengue Clásico	12	4	7	58	5	42	10	83	1	8	1	8
3	Paludismo	0	0	0	0	0	0	0	0	0	0	0	0
4	Dengue Hemorrágico	0	0	0	0	0	0	0	0	0	0	0	0
5	Chagas	0	0	0	0	0	0	0	0	0	0	0	0
6	Alcoholismo	2	1	2	0	0	0	0	0	0	0	2	0
7	Discapacidad en edad de 5 en adelante	0	0	0	0	0	0	0	0	0	0	0	0
8	Tuberculosis	0	0	0	0	0	0	0	0	0	0	0	0
9	Cancer	1	0	1	0	0	0	1	0	0	0	0	0
10	Diarreas	1	0	1	100	0	0	0	0	1	100	0	0
11	De la piel	6	2	3	0	3	0	6	0	0	0	0	0
12	Otros:	10	3	5	0	5	9	9	0	0	0	1	0

21. Tipo de vivienda en uso:

Casa 80 97.6 %  
 Apartamento Independiente 2 0.0 %  
 Local no abitacional 0 0.0 %  
 Cuarto mesón (cuarterias) 0 0.0 %  
 Casa improvisada 0 0.0 %

22. Materiales de construcción de las paredes:

1. Adobe 43 52.4 %  
 2. Bloque 32 0.0 %  
 3. Bahareque 2 0.0 %  
 4. Madera 0 0.0 %  
 5. Desperdicios 0 0.0 %  
 6. Ladrillo 0 0.0 %  
 7. Piedra 5 0.0 %

23. Tenencia de la vivienda:

Propia totalmente pagada 61 74.4 %  
 Dominio:  
 Pleno 27 44.3 %  
 Escritura 5 8.2 %  
 Util 29 47.5 %  
 Sexo:  
 Masculino 41 67.2 %  
 Femenino 17 27.9 %  
 Ambos 3 4.9 %  
 Propia Pagando 2 2.4 %  
 Alquilada 10 12.2 %  
 Prestada 9 11.0 %

24. Cuales son los principales problemas de la vivienda.

No tiene repello	<u>13</u>	<u>15.9</u>	%	Externo	<u>11</u>	<u>84.6</u>	%	Interno	<u>12</u>	<u>92.3</u>	%
Piso de tierra	<u>6</u>	<u>7.3</u>	%								
Falta de cielo falso	<u>31</u>	<u>37.8</u>	%								
Problemas estructurales	<u>2</u>	<u>2.4</u>	%								
Techo en mal estado	<u>3</u>	<u>3.7</u>	%								
Ninguno	<u>47</u>	<u>57.3</u>	%								

25. Condiciones de la vivienda:

Buena	<u>47</u>	<u>57.3</u>	%
Regular	<u>32</u>	<u>39.0</u>	%
Mala	<u>3</u>	<u>3.7</u>	%

29. Cuántas piezas se utilizan como dormitorio:

Una	<u>34</u>	<u>41.5</u>	%
Dos	<u>32</u>	<u>39.0</u>	%
Tres	<u>11</u>	<u>13.4</u>	%
Cuatro y mas	<u>5</u>	<u>6.1</u>	%

26. Freceuntementeque utilizan para cocinar:

Electricidad	<u>11</u>	<u>13.4</u>	%
Gas volátil (Chimbo)	<u>9</u>	<u>11.0</u>	%
Gas (Kerosén)	<u>0</u>	<u>0.0</u>	%
Leña	<u>74</u>	<u>90.2</u>	%
No Cosina	<u>3</u>	<u>3.7</u>	%

30. Cuántas familias viven en esta casa:

Una	<u>70</u>	<u>85.4</u>	%	
Dos	<u>8</u>	<u>9.8</u>	%	
Tres	<u>3</u>	<u>3.7</u>	%	
Cuatro	<u>1</u>	<u>1.2</u>	%	Familias
Cinco y mas	<u>0</u>	<u>0.0</u>	%	<u>99</u>

27. Cuantas piezas tiene esta vivienda:

Una	<u>1</u>	<u>1.2</u>	%
Dos	<u>12</u>	<u>14.6</u>	%
Tres	<u>25</u>	<u>30.5</u>	%
Cuatro	<u>24</u>	<u>29.3</u>	%
Cinco	<u>13</u>	<u>15.9</u>	%
Seis y mas	<u>7</u>	<u>8.5</u>	%

31. Ha emigrado algun miembro de su hogar:

Si	<u>12</u>	<u>14.6</u>	%
Cuantos	<u>14</u>	<u>17.1</u>	%
Sexo:			
Maculino	<u>9</u>	<u>64.3</u>	%
Femenino	<u>5</u>	<u>35.7</u>	%
Dentro del pais	<u>0</u>	<u>0.0</u>	%
Otro pais	<u>14</u>	<u>100.0</u>	%
No	<u>70</u>	<u>85.4</u>	%

28. Cuantos baños tiene:

No tiene baño	<u>5</u>	<u>6.1</u>	%
Uno	<u>65</u>	<u>79.3</u>	%
Dos	<u>10</u>	<u>12.2</u>	%
Tres y mas	<u>2</u>	<u>2.4</u>	%

32. Conoce usted casos de violencia intrafamiliar en el barrio en el ultimo año:

Si	<u>6</u>	<u>7.32</u>	%	Cuantos	<u>6</u>	<u>###</u>	%
No	<u>76</u>	<u>92.68</u>	%				

33. Le ha sucedido algún caso de violencia a usted o a su familia en el último año:

Si 4 4.9 % Cuantos 5 125.0 % No 78 95.1 %

34. Situación educativa actual, e igualdad entre los sexos, de los niños en edad escolar (4 a 23 años 145 )

Sexo		Grado que actualmente cursan o cursaron											Estudian ahora	
M	F	Pre Grado	Primer Grado	Segundo Grado	Tercero Grado	Cuarto Grado	Quinto Grado	Sexto Grado	Básico	Diver.	Univ.	Ning.	Si	No
65	80	4	4	9	11	10	33	24	20	2	11	17	80	65
44. %	55. %	2.8 %	2.8 %	6.2 %	7.6 %	6.9 %	22.8 %	16.6 %	13.8 %	1.4 %	7.6 %	11.7 %	55.2 %	44.8 %

35. Profesión u oficio e ingresos de los miembros de la familia en edad de trabajar:

Pea Ocupada y Desocupada

Si	%	No	%	Ingresos	Cant.	%
				Ingresos Menos de 1,000	13	11.6 %
112	41.9	155	58.1	Ingresos entre Lps. 1,001 a 2,000	36	32.1 %
				Ingresos entre Lps. 2,001 a 4,000	43	38.4 %
				Ingresos entre Lps. 4,001 a 8,000	16	14.3 %
				Ingresos entre Lps. 8,001 y más	4	3.6 %

36. Alguien de la familia ha obtenido algún tipo de préstamo:

Si 22 26.83 %  
 No 60 73.17 %  
 M 18 81.82 %  
 F 6 27.27 %

39. Cuantos son los ingresos mensuales familiares:

Rangos (Lps)	Hogar	%
de 1,000.00	9	10.98
1,001 - 2,000	13	15.85
2,001 - 4,000	23	28.05
4,001 - 8,000	30	36.59
8,001 - 12,000	5	6.098
12,001 - 20,000	1	1.22
20,001 - 30,000	1	1.22
30,001 - 50,000	0	0
50,001 y Mas	0	0

37. Reciben remesas:

Si 13 15.85 %  
 No 69 84.15 %

38. Cuanto lps.

No.	Rango	Cant.	%
1	0.01 - 1000.00	3	23.08
2	1000.01 - 2000.00	7	53.85
3	2000.01 - y mas	3	23.08

40. Los ingresos familiares ajustan para alimentarse los:

1. 3 tiempos 70 85.4 %  
 2. 2 tiempos 12 14.6 %  
 3. 1 tiempos 0 0.0 %

<p>41. Trabaja por cuenta propia la tierra alguien en la familia</p> <p>1. Si <u>38</u> <u>46.3</u> %</p> <p>2. No <u>44</u> <u>53.7</u> %</p> <p style="text-align: right;">M <u>53</u> <u>139.5</u> %</p> <p style="text-align: right;">F <u>0</u> <u>0.0</u> %</p> <p>Cuantos</p> <p>Uno <u>29</u> <u>76.3</u> %</p> <p>Dos <u>4</u> <u>10.5</u> %</p> <p>Tres <u>4</u> <u>10.5</u> %</p> <p>Cuatro <u>1</u> <u>2.6</u> %</p> <p>Cinco y mas <u>0</u> <u>0.0</u> %</p>	<p>43. Se producen alimentos en la familia:</p> <p>Si <u>28</u> <u>34.1</u> %</p> <p>No <u>54</u> <u>65.9</u> %</p> <hr/> <p>44. Producen suficientes alimentos para autoconsumo:</p> <p>Si <u>9</u> <u>11.0</u> %</p> <p>No <u>73</u> <u>89.0</u> %</p>																																																																										
<p>42. Tipo de tenencia de la tierra</p> <p>1. Propia pagada <u>31</u> <u>37.8</u> %</p> <p>Pleno <u>26</u> <u>83.9</u> %</p> <p>Util <u>5</u> <u>16.1</u> %</p> <p>2. Propia pagando <u>1</u> <u>1.2</u> %</p> <p>3. Alquilada <u>5</u> <u>6.1</u> %</p> <p>4. Prestada <u>1</u> <u>1.2</u> %</p> <p>5. En litigio <u>0</u> <u>0.0</u> %</p> <p>6. Comunal <u>0</u> <u>0.0</u> %</p> <p>7. No tiene <u>44</u> <u>53.7</u> %</p>	<p>45. De los alimentos que producen obtienen exedentes para la venta:</p> <p>Si <u>1</u> <u>1.2</u> %</p> <p>No <u>81</u> <u>98.8</u> %</p> <hr/> <p>46. Cuantos hombres de la familia participan en organizaciones:</p> <p>Ninguno <u>73</u> <u>89.0</u> %</p> <p>Uno <u>9</u> <u>11.0</u> %</p> <p>Dos <u>0</u> <u>0.0</u> %</p> <p>Tres y mas <u>0</u> <u>0.0</u> %</p>																																																																										
<p>47. Cuantas mujeres de la familia participan en organizaciones:</p> <p>Ninguno <u>76</u> <u>92.7</u> %</p> <p>Uno <u>5</u> <u>6.1</u> %</p> <p>Dos <u>0</u> <u>0.0</u> %</p> <p>Tres y mas <u>1</u> <u>1.2</u> %</p>	<p>48. En la casa que habita existen los siguientes servicios publicos:</p> <table border="1" style="width: 100%; border-collapse: collapse;"> <thead> <tr> <th rowspan="2">No</th> <th rowspan="2">Servicios Publicos</th> <th colspan="2">Lo reciben</th> </tr> <tr> <th>Cant.</th> <th>%</th> </tr> </thead> <tbody> <tr><td>1</td><td>Agua de pozo propio</td><td>0</td><td>0.0</td></tr> <tr><td>2</td><td>Agua domiciliar de pozo comunal</td><td>0</td><td>0.0</td></tr> <tr><td>3</td><td>Acarrea agua de rio o quebrada</td><td>1</td><td>1.2</td></tr> <tr><td>4</td><td>Agua domiciliar por acueducto</td><td>79</td><td>96.3</td></tr> <tr><td>5</td><td>Agua domiciliar por Manguera</td><td>0</td><td>0.0</td></tr> <tr><td>6</td><td>Agua llave publica / fuente</td><td>1</td><td>1.2</td></tr> <tr><td>7</td><td>Reservorio de agua lluvia</td><td>0</td><td>0.0</td></tr> <tr><td>8</td><td>Servicio sanitario</td><td>71</td><td>86.6</td></tr> <tr><td>9</td><td>Letrina</td><td>5</td><td>6.1</td></tr> <tr><td>10</td><td>Usa la letrina</td><td>5</td><td>6.1</td></tr> <tr><td>11</td><td>Recolección de basura</td><td>56</td><td>68.3</td></tr> <tr><td>12</td><td>Aseo de calles</td><td>2</td><td>2.4</td></tr> <tr><td>13</td><td>Energia eléctrica domiciliaria</td><td>69</td><td>84.1</td></tr> <tr><td>14</td><td>Teléfono (Hondutel)</td><td>6</td><td>7.3</td></tr> <tr><td>15</td><td>Teléfono (Celular)</td><td>74</td><td>90.2</td></tr> <tr><td>16</td><td>Alumbrada publico</td><td>72</td><td>87.8</td></tr> <tr><td>17</td><td>Mantenimiento de calles</td><td>18</td><td>22.0</td></tr> </tbody> </table>	No	Servicios Publicos	Lo reciben		Cant.	%	1	Agua de pozo propio	0	0.0	2	Agua domiciliar de pozo comunal	0	0.0	3	Acarrea agua de rio o quebrada	1	1.2	4	Agua domiciliar por acueducto	79	96.3	5	Agua domiciliar por Manguera	0	0.0	6	Agua llave publica / fuente	1	1.2	7	Reservorio de agua lluvia	0	0.0	8	Servicio sanitario	71	86.6	9	Letrina	5	6.1	10	Usa la letrina	5	6.1	11	Recolección de basura	56	68.3	12	Aseo de calles	2	2.4	13	Energia eléctrica domiciliaria	69	84.1	14	Teléfono (Hondutel)	6	7.3	15	Teléfono (Celular)	74	90.2	16	Alumbrada publico	72	87.8	17	Mantenimiento de calles	18	22.0
No	Servicios Publicos			Lo reciben																																																																							
		Cant.	%																																																																								
1	Agua de pozo propio	0	0.0																																																																								
2	Agua domiciliar de pozo comunal	0	0.0																																																																								
3	Acarrea agua de rio o quebrada	1	1.2																																																																								
4	Agua domiciliar por acueducto	79	96.3																																																																								
5	Agua domiciliar por Manguera	0	0.0																																																																								
6	Agua llave publica / fuente	1	1.2																																																																								
7	Reservorio de agua lluvia	0	0.0																																																																								
8	Servicio sanitario	71	86.6																																																																								
9	Letrina	5	6.1																																																																								
10	Usa la letrina	5	6.1																																																																								
11	Recolección de basura	56	68.3																																																																								
12	Aseo de calles	2	2.4																																																																								
13	Energia eléctrica domiciliaria	69	84.1																																																																								
14	Teléfono (Hondutel)	6	7.3																																																																								
15	Teléfono (Celular)	74	90.2																																																																								
16	Alumbrada publico	72	87.8																																																																								
17	Mantenimiento de calles	18	22.0																																																																								
<p>Indicadores Socioeconómicos de Corquín, Copàn</p>																																																																											

**MANCOMUNIDAD CONSEJO INTERMUNICIPAL HIGUITO**  
**MUNICIPALIDAD DE CORQUÍN, COPÁN**  
**Encuesta Socioeconomica para Establecer Linea de Base a Nivel Municipal**  
**(en el marco de los ODM)**

**DATOS GENERALES**

Municipio: Corquín, Copán

Barrio: El Centro

Población: 385

Vivienda: 108

12. Clasificación de personas por rangos de edades y sexos

No	Rangos de Edades	No. De Personas	Sexo		saben leer y escribir	
			F	M	F	M
1	Menores de 1 año	10	3	7	0	0
2	De 1 a 4 años	20	9	11	0	0
3	De 5 a 6 años	21	10	11	6	8
4	De 7 a 12 años	38	18	20	18	17
5	De 13 a 15 años	23	13	10	13	10
6	De 16 a 18 años	17	8	9	8	9
7	De 19 a 23 años	34	18	16	18	14
8	De 24 a 30 años	42	25	17	25	15
9	De 31 a 40 años	48	32	16	30	16
10	De 41 a 50 años	36	24	12	22	10
11	De 51 a 64 años	54	34	20	31	18
12	De 65 años y mas	42	25	17	18	14

13. Cuantas madres solteras hay en el hogar:

49 32.7 %

14. Cuantos niñ@s nacieron en la familia durante 2013:

3 2.8 %

Femenino 1 33.3 %  
 Masculino 2 66.7 %

Mujeres en edad reproductiva

96

15. Quien atendio el parto

1. Enfermera	<u>0</u>	<u>0.0</u> %
2. Partera	<u>0</u>	<u>0.0</u> %
3. Medico	<u>3</u>	<u>3.1</u> %
4. Ella sola	<u>0</u>	<u>0.0</u> %
5. Marido	<u>0</u>	<u>0.0</u> %
6. Otra Persona	<u>0</u>	<u>0.0</u> %

16. Hubo alguna muerte materna durante el parto o post parto en la familia en el 2013 (hogares)

1. Si 0 0.0 % 2. No 108 0.0 %

17. Planifica la familia con su pareja:

1. Si 22 20.4 % 2. No 86 79.6 %

18. Tipo de método que usa:

1. Ritmo	<u>0</u>	<u>0.0</u> %
2. Diu	<u>2</u>	<u>9.1</u> %
3. Pastilla	<u>3</u>	<u>13.6</u> %
4. Preservativo	<u>1</u>	<u>4.5</u> %
5. Inyección	<u>10</u>	<u>45.5</u> %
6. Operación	<u>6</u>	<u>27.3</u> %
6.1. F	<u>6</u>	<u>27.3</u> %
6.2. M	<u>0</u>	<u>0.0</u> %

19. Se murio en la familia un niño (a) menor de 5 años en el 2013:

1. Si 0 0.0 %

2. No 108 #### %

Femenino 0 0.0 %

Masculino 0 0.0 %

20. Se manifestaron en algun miembro de su familia las siguientes enfermedades, durante el 2013:

No	Tipo de enfermedad	Se		Sexo				Asistencia					
		manifesto		M		F		Publi		Priv		Pro	
		Si	%	M	%	F	%	ca	%	ada	%	pia	%
1	Infecciones Respiratorias Agudas	54	14	24	44	30	56	33	61	11	20	10	19
2	Dengue Clásico	4	1	2	50	2	50	2	50	0	0	2	50
3	Paludismo	0	0	0	0	0	0	0	0	0	0	0	0
4	Dengue Hemorrágico	1	0	0	0	1	0	1	0	0	0	0	0
5	Chagas	0	0	0	0	0	0	0	0	0	0	0	0
6	Alcoholismo	0	0	0	0	0	0	0	0	0	0	0	0
7	Discapacidad en edad de 5 en adelante	3	1	1	0	2	0	0	0	2	0	1	0
8	Tuberculosis	0	0	0	0	0	0	0	0	0	0	0	0
9	Cancer	1	0	1	0	0	0	0	0	1	0	0	0
10	Diarreas	0	0	0	0	0	0	0	0	0	0	0	0
11	De la piel	0	0	0	0	0	0	0	0	0	0	0	0
12	Otros:	23	6	3	0	20	0	9	0	12	0	2	0

21. Tipo de vivienda en uso:

Casa 108 100.0 %  
 Apartamento Independiente 0 0.0 %  
 Local no abitacional 0 0.0 %  
 Cuarto mesón (cuarterias) 0 0.0 %  
 Casa improvisada 0 0.0 %

22. Materiales de construcción de las paredes:

1. Adobe 57 52.8 %  
 2. Bloque 23 0.0 %  
 3. Bahareque 1 0.0 %  
 4. Madera 0 0.0 %  
 5. Desperdicios 0 0.0 %  
 6. Ladrillo 0 0.0 %  
 7. Piedra 27 0.0 %

23. Tenencia de la vivienda:

Propia totalmente pagada 84 77.8 %  
 Dominio:  
 Pleno 12 14.3 %  
 Escritura 5 6.0 %  
 Util 67 79.8 %

Sexo:  
 Masculino 44 52.4 %  
 Femenino 36 42.9 %  
 Ambos 4 4.8 %  
 Propia Pagando 0 0.0 %  
 Alquilada 14 13.0 %  
 Prestada 10 9.3 %

24. Cuales son los principales problemas de la vivienda.

No tiene repello	<u>10</u>	<u>9.3</u>	%	Externo	<u>7</u>	<u>70.0</u>	%	Interno	<u>10</u>	<u>#####</u>	%
Piso de tierra	<u>7</u>	<u>6.5</u>	%								
Falta de cielo falso	<u>33</u>	<u>30.6</u>	%								
Problemas estructurales	<u>3</u>	<u>2.8</u>	%								
Techo en mal estado	<u>6</u>	<u>5.6</u>	%								
Ninguno	<u>68</u>	<u>63.0</u>	%								

25. Condiciones de la vivienda:

Buena	<u>68</u>	<u>63.0</u>	%
Regular	<u>36</u>	<u>33.3</u>	%
Mala	<u>4</u>	<u>3.7</u>	%

29. Cuántas piezas se utilizan como dormitorio:

Una	<u>47</u>	<u>43.5</u>	%
Dos	<u>33</u>	<u>30.6</u>	%
Tres	<u>16</u>	<u>14.8</u>	%
Cuatro y mas	<u>12</u>	<u>11.1</u>	%

26. Freceuntementeque utilizan para cocinar:

Electricidad	<u>28</u>	<u>25.9</u>	%
Gas volátil (Chimbo)	<u>30</u>	<u>27.8</u>	%
Gas (Kerosén)	<u>30</u>	<u>27.8</u>	%
Leña	<u>84</u>	<u>77.8</u>	%
No Cosina	<u>5</u>	<u>4.6</u>	%

30. Cuántas familias viven en esta casa:

Una	<u>76</u>	<u>70.4</u>	%	
Dos	<u>25</u>	<u>23.1</u>	%	
Tres	<u>4</u>	<u>3.7</u>	%	
Cuatro	<u>3</u>	<u>2.8</u>	%	Familias
Cinco y mas	<u>0</u>	<u>0.0</u>	%	<u>150</u>

27. Cuantas piezas tiene esta vivienda:

Una	<u>0</u>	<u>0.0</u>	%
Dos	<u>13</u>	<u>12.0</u>	%
Tres	<u>26</u>	<u>24.1</u>	%
Cuatro	<u>19</u>	<u>17.6</u>	%
Cinco	<u>18</u>	<u>16.7</u>	%
Seis y mas	<u>32</u>	<u>29.6</u>	%

31. Ha emigrado algun miembro de su hogar:

Si	<u>22</u>	<u>20.4</u>	%
Cuantos	<u>32</u>	<u>29.6</u>	%
Sexo:			
Maculino	<u>27</u>	<u>84.4</u>	%
Femenino	<u>18</u>	<u>56.3</u>	%
Dentro del pais	<u>18</u>	<u>56.3</u>	%
Otro pais	<u>18</u>	<u>56.3</u>	%
No	<u>86</u>	<u>79.6</u>	%

28. Cuantos baños tiene:

No tiene baño	<u>2</u>	<u>1.9</u>	%
Uno	<u>62</u>	<u>57.4</u>	%
Dos	<u>25</u>	<u>23.1</u>	%
Tres y mas	<u>19</u>	<u>17.6</u>	%

32. Conoce usted casos de violencia intrafamiliar en el barrio en el ultimo año:

Si	<u>2</u>	<u>1.85</u>	%	Cuantos	<u>3</u>	<u>150</u>	%
No	<u>106</u>	<u>98.15</u>	%				

33. Le ha sucedido algún caso de violencia a usted o a su familia en el último año:

Si 0 0.0 % Cuantos 0 0.0 % No 108 100.0 %

34. Situación educativa actual, e igualdad entre los sexos, de los niños en edad escolar (4 a 23 años) 136 )

Sexo		Grado que actualmente cursan o cursaron											Estudian ahora	
M	F	Pre Grado	Primer Grado	Segundo Grado	Tercero Grado	Cuarto Grado	Quinto Grado	Sexto Grado	Básico	Diver.	Univ.	Ning.	Si	No
64	72	14	16	9	5	6	4	23	28	23	3	5	79	57
47.%	52.%	10.3%	11.8%	6.6%	3.7%	4.4%	2.9%	16.9%	20.6%	16.5%	2.2%	3.7%	58.1%	41.1%

35. Profesión u oficio e ingresos de los miembros de la familia en edad de trabajar:

Pea Ocupada y Desocupada

Si	%	No	%	Ingresos		
				Menos de 1,000	<u>30</u>	<u>21.9</u> %
<u>137</u>	<u>43.2</u>	<u>180</u>	<u>56.8</u>	entre Lps. 1,001 a 2,000	<u>30</u>	<u>21.9</u> %
				entre Lps. 2,001 a 4,000	<u>40</u>	<u>29.2</u> %
				entre Lps. 4,001 a 8,000	<u>23</u>	<u>16.8</u> %
				entre Lps. 8,001 y más	<u>14</u>	<u>10.2</u> %

36. Alguien de la familia ha obtenido algún tipo de préstamo:

Si 22 20.37 %  
 No 2 1.85 %  
 M 11 50.00 %  
 F 15 68.18 %

39. Cuantos son los ingresos mensuales familiares:

Rangos (Lps)	Hogar	%
de 1,000.00	16	14.81
1,001 - 2,000	17	15.74
2,001 - 4,000	32	29.63
4,001 - 8,000	18	16.67
8,001 - 12,000	17	15.74
12,001 - 20,000	7	6.481
20,001 - 30,000	1	0.926
30,001 - 50,000	0	0
50,001 y Mas	0	0

37. Reciben remesas:

Si 19 17.59 %  
 No 89 82.41 %

38. Cuanto lps.

No.	Rango	Cant.	%
1	0.01 - 1000.00	5	26.32
2	1000.01 - 2000.00	10	52.63
3	2000.01 - y mas	4	21.05

40. Los ingresos familiares ajustan para alimentarse los:

1. 3 tiempos 103 95.4 %  
 2. 2 tiempos 5 4.6 %  
 3. 1 tiempos 0 0.0 %



**MANCOMUNIDAD CONSEJO INTERMUNICIPAL HIGUITO**  
**MUNICIPALIDAD DE CORQUÍN, COPÁN**  
**Encuesta Socioeconomica para Establecer Linea de Base a Nivel Municipal**  
**(en el marco de los ODM)**

**DATOS GENERALES**

Municipio: Corquín, Copán

Barrio:

Población: 359

Vivienda: 93

12. Clasificación de personas por rangos de edades y sexos

No	Rangos de Edades	No. De Personas	Sexo		saben leer y escribir	
			F	M	F	M
1	Menores de 1 año	4	3	1	0	0
2	De 1 a 4 años	34	17	17	0	0
3	De 5 a 6 años	16	6	10	2	5
4	De 7 a 12 años	59	32	27	32	24
5	De 13 a 15 años	31	14	17	14	16
6	De 16 a 18 años	22	12	10	12	10
7	De 19 a 23 años	28	17	11	15	10
8	De 24 a 30 años	32	18	14	17	14
9	De 31 a 40 años	60	33	27	30	23
10	De 41 a 50 años	21	8	13	8	10
11	De 51 a 64 años	21	13	8	10	4
12	De 65 años y mas	31	18	13	13	7

13. Cuantas madres solteras hay en el hogar:

26 25.7 %

14. Cuantos niñ@s nacieron en la familia durante 2013:

5 5.4 %

Femenino 0 0.0 %

Masculino 5 100.0 %

Mujeres en edad reproductiva

94

15. Quien atendio el parto

1. Enfermera	<u>1</u>	<u>1.1</u> %
2. Partera	<u>0</u>	<u>0.0</u> %
3. Medico	<u>4</u>	<u>4.3</u> %
4. Ella sola	<u>0</u>	<u>0.0</u> %
5. Marido	<u>0</u>	<u>0.0</u> %
6. Otra Persona	<u>0</u>	<u>0.0</u> %

16. Hubo alguna muerte materna durante el parto o post parto en la familia en el 2013 (hogares)

1. Si 0 0.0 % 2. No 93 0.0 %

17. Planifica la familia con su pareja:

1. Si 28 30.1 % 2. No 65 69.9 %

18. Tipo de método que usa:

1. Ritmo	<u>1</u>	<u>3.6</u> %
2. Diu	<u>1</u>	<u>3.6</u> %
3. Pastilla	<u>8</u>	<u>28.6</u> %
4. Preservativo	<u>1</u>	<u>3.6</u> %
5. Inyección	<u>8</u>	<u>28.6</u> %
6. Operación	<u>9</u>	<u>32.1</u> %
6.1. F	<u>9</u>	<u>32.1</u> %
6.2. M	<u>0</u>	<u>0.0</u> %

19. Se murio en la familia un niño (a) menor de 5 años en el 2013:

1. Si 0 0.0 %

2. No 93 100.0 %

Femenino 0 0.0 %

Masculino 0 0.0 %

20. Se manifestaron en elgun miembro de su familia las siguientes enfermedades, durante el 2013:

No	Tipo de enfermedad	Se		Sexo				Asistencia					
		manifesto		M	%	F	%	Publi ca	%	Priv ada	%	Pro pia	%
		Si	%										
1	Infecciones Respiratorias Agudas	57	16	25	44	32	56	32	56	7	12	18	32
2	Dengue Clásico	20	6	8	40	12	60	8	40	6	30	6	30
3	Paludismo	0	####	0	0	0	0	0	0	0	0	0	0
4	Dengue Hemorrágico	3	1	2	0	1	0	2	0	0	0	1	0
5	Chagas	0	0	0	0	0	0	0	0	0	0	0	0
6	Alcoholismo	0	0	0	0	0	0	0	0	0	0	0	0
7	Discapacidad en edad de 5 en adelante	4		3	0	1	0	3	0	0	0	1	0
8	Tuberculosis	0	0	0	0	0	0	0	0	0	0	0	0
9	Cancer	0	0	0	0	0	0	0	0	0	0	0	0
10	Diarreas	7	2	4	57	3	43	7	100	0	0	0	0
11	De la piel	3	1	1	0	2	0	3	0	0	0	0	0
12	Otros:	19	5	9	0	10	0	12	0	6	0	1	0

21. Tipo de vivienda en uso:

Casa 93 100.0 %  
 Apartamento Independiente 0 0.0 %  
 Local no abitacional 0 0.0 %  
 Cuarto mesón (cuarterias) 0 0.0 %  
 Casa improvisada 0 0.0 %

22. Materiales de construcción de las paredes:

1. Adobe 52 55.9 %  
 2. Bloque 26 28.0 %  
 3. Bahareque 1 1.1 %  
 4. Madera 1 1.1 %  
 5. Desperdicios 0 0.0 %  
 6. Ladrillo 2 2.2 %  
 7. Piedra 11 11.8 %

23. Tenencia de la vivienda:

Propia totalmente pagada 75 80.6 %  
 Dominio:  
 Pleno 29 38.7 %  
 Escritura 13 17.3 %  
 Util 33 44.0 %  
 Sexo:  
 Masculino 47 62.7 %  
 Femenino 26 34.7 %  
 Ambos 2 2.7 %  
 Propia Pagando 0 0.0 %  
 Alquilada 8 8.6 %  
 Prestada 10 10.8 %

24. Cuales son los principales problemas de la vivienda.

No tiene repello	<u>37</u>	<u>39.8</u>	%	Externo	<u>36</u>	<u>97.3</u>	%	Interno	<u>33</u>	<u>89.2</u>	%
Piso de tierra	<u>12</u>	<u>12.9</u>	%								
Falta de cielo falso	<u>54</u>	<u>58.1</u>	%								
Problemas estructurales	<u>6</u>	<u>6.5</u>	%								
Techo en mal estado	<u>14</u>	<u>15.1</u>	%								
Ninguno	<u>30</u>	<u>32.3</u>	%								

25. Condiciones de la vivienda:

Buena	<u>30</u>	<u>32.3</u>	%
Regular	<u>46</u>	<u>49.5</u>	%
Mala	<u>17</u>	<u>18.3</u>	%

29. Cuántas piezas se utilizan como dormitorio:

Una	<u>49</u>	<u>52.7</u>	%
Dos	<u>33</u>	<u>35.5</u>	%
Tres	<u>8</u>	<u>8.6</u>	%
Cuatro y mas	<u>3</u>	<u>3.2</u>	%

26. Freceuntementeque utilizan para cocinar:

Electricidad	<u>12</u>	<u>12.9</u>	%
Gas volátil (Chimbo)	<u>4</u>	<u>4.3</u>	%
Gas (Kerosén)	<u>0</u>	<u>0.0</u>	%
Leña	<u>92</u>	<u>98.9</u>	%
No Cosina	<u>0</u>	<u>0.0</u>	%

30. Cuántas familias viven en esta casa:

Una	<u>86</u>	<u>92.5</u>	%	
Dos	<u>6</u>	<u>6.5</u>	%	
Tres	<u>1</u>	<u>1.1</u>	%	
Cuatro	<u>0</u>	<u>0.0</u>	%	Familias
Cinco y mas	<u>0</u>	<u>0.0</u>	%	<u>101</u>

27. Cuantas piezas tiene esta vivienda:

Una	<u>8</u>	<u>8.6</u>	%
Dos	<u>15</u>	<u>16.1</u>	%
Tres	<u>27</u>	<u>29.0</u>	%
Cuatro	<u>26</u>	<u>28.0</u>	%
Cinco	<u>11</u>	<u>11.8</u>	%
Seis y mas	<u>6</u>	<u>6.5</u>	%

31. Ha emigrado algun miembro de su hogar:

Si	<u>16</u>	<u>17.2</u>	%
Cuantos	<u>22</u>	<u>23.7</u>	%
Sexo:			
Maculino	<u>16</u>	<u>72.7</u>	%
Femenino	<u>6</u>	<u>27.3</u>	%
Dentro del pais	<u>7</u>	<u>31.8</u>	%
Otro pais	<u>15</u>	<u>68.2</u>	%
No	<u>77</u>	<u>82.8</u>	%

28. Cuantos baños tiene:

No tiene baño	<u>12</u>	<u>12.9</u>	%
Uno	<u>73</u>	<u>78.5</u>	%
Dos	<u>7</u>	<u>7.5</u>	%
Tres y mas	<u>1</u>	<u>1.1</u>	%

32. Conoce usted casos de violencia intrafamiliar en el barrio en el ultimo año:

Si	<u>3</u>	<u>3.23</u>	%	Cuantos	<u>3</u>	<u>100</u>	%
No	<u>90</u>	<u>96.77</u>	%				

33. Le ha sucedido algún caso de violencia a usted o a su familia en el último año:

1 0.3 % Cuantos 1 100.0 % No 92 98.9 %

34. Situación educativa actual, e igualdad entre los sexos, de los niños en edad escolar (4 a 23 años) 163 )

Sexo		Grado que actualmente cursan o cursaron											Estudian ahora	
M	F	Pre Grado	Primer Grado	Segundo Grado	Tercero Grado	Cuarto Grado	Quinto Grado	Sexto Grado	Básico	Diver.	Univ.	Ning.	Si	No
79	84	9	7	9	16	13	41	23	14	0	16	15	88	75
48. %	51. %	5.5 %	4.3 %	5.5 %	9.8 %	8.0 %	25.2 %	14.1 %	8.6 %	0.0 %	9.8 %	9.2 %	54.0 %	46.0 %

35. Profesión u oficio e ingresos de los miembros de la familia en edad de trabajar:

Pea Ocupada y Desocupada

Si	%	No	%			
				Ingresos Menos de 1,000	<u>32</u>	<u>27.6</u> %
<u>116</u>	<u>41.0</u>	<u>167</u>	<u>59.0</u>	Ingresos entre Lps. 1,001 a 2,000	<u>32</u>	<u>27.6</u> %
				Ingresos entre Lps. 2,001 a 4,000	<u>39</u>	<u>33.6</u> %
				Ingresos entre Lps. 4,001 a 8,000	<u>11</u>	<u>9.5</u> %
				Ingresos entre Lps. 8,001 y más	<u>2</u>	<u>1.7</u> %

36. Alguien de la familia ha obtenido algún tipo de préstamo:

Si 18 19.35 %  
 No 75 80.65 %  
 M 16 88.89 %  
 F 4 22.22 %

39. Cuantos son los ingresos mensuales familiares:

Rangos (Lps)	Hogar	%
de 1,000.00	25	26.88
1,001 - 2,000	18	19.35
2,001 - 4,000	31	33.33
4,001 - 8,000	12	12.9
8,001 - 12,000	3	3.226
12,001 - 20,000	4	4.301
20,001 - 30,000	0	0
30,001 - 50,000	0	0
50,001 y Mas	0	0

37. Reciben remesas:

Si 10 10.75 %  
 No 83 89.25 %

38. Cuanto lps.

No.	Rango	Cant.	%
1	0.01 - 1000.00	4	40.00
2	1000.01 - 2000.00	1	10.00
3	2000.01 - y mas	5	50.00

40. Los ingresos familiares ajustan para alimentarse los:

1. 3 tiempos 79 84.9 %  
 2. 2 tiempos 13 14.0 %  
 3. 1 tiempos 1 1.1 %

<p>41. Trabaja por cuenta propia la tierra alguien en la familia</p> <p>1. Si <u>46</u> <u>49.5</u> %</p> <p>2. No <u>47</u> <u>50.5</u> %</p> <p>M <u>63</u> <u>137.0</u> %</p> <p>Cuantos F <u>1</u> <u>2.2</u> %</p> <p>Uno <u>32</u> <u>69.6</u> %</p> <p>Dos <u>11</u> <u>23.9</u> %</p> <p>Tres <u>2</u> <u>4.3</u> %</p> <p>Cuatro <u>1</u> <u>2.2</u> %</p> <p>Cinco y mas <u>0</u> <u>0.0</u> %</p>	<p>43. Se producen alimentos en la familia:</p> <p>Si <u>23</u> <u>24.7</u> %</p> <p>No <u>70</u> <u>75.3</u> %</p>																																																																										
<p>42. Tipo de tenencia de la tierra</p> <p>1. Propia pagada <u>38</u> <u>40.9</u> %</p> <p>Pleno <u>31</u> <u>81.6</u> %</p> <p>Util <u>7</u> <u>18.4</u> %</p> <p>2. Propia pagando <u>0</u> <u>0.0</u> %</p> <p>3. Alquilada <u>2</u> <u>2.2</u> %</p> <p>4. Prestada <u>0</u> <u>0.0</u> %</p> <p>5. En litigio <u>0</u> <u>0.0</u> %</p> <p>6. Comunal <u>8</u> <u>8.6</u> %</p> <p>7. No tiene <u>45</u> <u>48.4</u> %</p>	<p>44. Producen suficientes alimentos para autoconsumo:</p> <p>Si <u>17</u> <u>18.3</u> %</p> <p>No <u>76</u> <u>81.7</u> %</p>																																																																										
<p>47. Cuantas mujeres de la familia participan en organizaciones:</p> <p>Ninguno <u>91</u> <u>97.8</u> %</p> <p>Uno <u>2</u> <u>2.2</u> %</p> <p>Dos <u>0</u> <u>0.0</u> %</p> <p>Tres y mas <u>0</u> <u>0.0</u> %</p>	<p>45. De los alimentos que producen obtienen exedentes para la venta:</p> <p>Si <u>1</u> <u>1.1</u> %</p> <p>No <u>92</u> <u>98.9</u> %</p>																																																																										
<p>Indicadores Socioeconómicos de Corquín, Copàn</p>	<p>46. Cuantos hombres de la familia participan en organizaciones:</p> <p>Ninguno <u>85</u> <u>91.4</u> %</p> <p>Uno <u>7</u> <u>7.5</u> %</p> <p>Dos <u>1</u> <u>1.1</u> %</p> <p>Tres y mas <u>0</u> <u>0.0</u> %</p>																																																																										
	<p>48. En la casa que habita existen los siguientes servicios publicos:</p> <table border="1"> <thead> <tr> <th rowspan="2">No</th> <th rowspan="2">Servicios Publicos</th> <th colspan="2">Lo reciben</th> </tr> <tr> <th>Cant.</th> <th>%</th> </tr> </thead> <tbody> <tr> <td>1</td> <td>Agua de pozo propio</td> <td>1</td> <td>1.1</td> </tr> <tr> <td>2</td> <td>Agua domiciliar de pozo comunal</td> <td>0</td> <td>0.0</td> </tr> <tr> <td>3</td> <td>Acarrea agua de rio o quebrada</td> <td>2</td> <td>2.2</td> </tr> <tr> <td>4</td> <td>Agua domiciliar por acueducto</td> <td>88</td> <td>94.6</td> </tr> <tr> <td>5</td> <td>Agua domiciliar por Manguera</td> <td>0</td> <td>0.0</td> </tr> <tr> <td>6</td> <td>Agua llave publica / fuente</td> <td>1</td> <td>1.1</td> </tr> <tr> <td>7</td> <td>Reservorio de agua lluvia</td> <td>0</td> <td>0.0</td> </tr> <tr> <td>8</td> <td>Servicio sanitario</td> <td>71</td> <td>76.3</td> </tr> <tr> <td>9</td> <td>Letrina</td> <td>14</td> <td>15.1</td> </tr> <tr> <td>10</td> <td>Usa la letrina</td> <td>14</td> <td>15.1</td> </tr> <tr> <td>11</td> <td>Recolección de basura</td> <td>33</td> <td>35.5</td> </tr> <tr> <td>12</td> <td>Aseo de calles</td> <td>12</td> <td>12.9</td> </tr> <tr> <td>13</td> <td>Energia eléctrica domiciliaria</td> <td>76</td> <td>81.7</td> </tr> <tr> <td>14</td> <td>Teléfono (Hondutel)</td> <td>5</td> <td>5.4</td> </tr> <tr> <td>15</td> <td>Teléfono (Celular)</td> <td>79</td> <td>84.9</td> </tr> <tr> <td>16</td> <td>Alumbrada publico</td> <td>83</td> <td>89.2</td> </tr> <tr> <td>17</td> <td>Mantenimiento de calles</td> <td>46</td> <td>49.5</td> </tr> </tbody> </table>	No	Servicios Publicos	Lo reciben		Cant.	%	1	Agua de pozo propio	1	1.1	2	Agua domiciliar de pozo comunal	0	0.0	3	Acarrea agua de rio o quebrada	2	2.2	4	Agua domiciliar por acueducto	88	94.6	5	Agua domiciliar por Manguera	0	0.0	6	Agua llave publica / fuente	1	1.1	7	Reservorio de agua lluvia	0	0.0	8	Servicio sanitario	71	76.3	9	Letrina	14	15.1	10	Usa la letrina	14	15.1	11	Recolección de basura	33	35.5	12	Aseo de calles	12	12.9	13	Energia eléctrica domiciliaria	76	81.7	14	Teléfono (Hondutel)	5	5.4	15	Teléfono (Celular)	79	84.9	16	Alumbrada publico	83	89.2	17	Mantenimiento de calles	46	49.5
	No			Servicios Publicos	Lo reciben																																																																						
		Cant.	%																																																																								
	1	Agua de pozo propio	1	1.1																																																																							
	2	Agua domiciliar de pozo comunal	0	0.0																																																																							
	3	Acarrea agua de rio o quebrada	2	2.2																																																																							
	4	Agua domiciliar por acueducto	88	94.6																																																																							
	5	Agua domiciliar por Manguera	0	0.0																																																																							
	6	Agua llave publica / fuente	1	1.1																																																																							
	7	Reservorio de agua lluvia	0	0.0																																																																							
	8	Servicio sanitario	71	76.3																																																																							
	9	Letrina	14	15.1																																																																							
	10	Usa la letrina	14	15.1																																																																							
	11	Recolección de basura	33	35.5																																																																							
	12	Aseo de calles	12	12.9																																																																							
	13	Energia eléctrica domiciliaria	76	81.7																																																																							
14	Teléfono (Hondutel)	5	5.4																																																																								
15	Teléfono (Celular)	79	84.9																																																																								
16	Alumbrada publico	83	89.2																																																																								
17	Mantenimiento de calles	46	49.5																																																																								

**MANCOMUNIDAD CONSEJO INTERMUNICIPAL HIGUITO**  
**MUNICIPALIDAD DE CORQUÍN, COPÁN**  
**Encuesta Socioeconomica para Establecer Linea de Base a Nivel Municipal**  
**(en el marco de los ODM)**

**DATOS GENERALES**

Municipio: Corquín, Copán

Barrio: La Cruz

Población: 443

Vivienda: 116

12. Clasificación de personas por rangos de edades y sexos

No	Rangos de Edades	No. De Personas	Sexo		saben leer y escribir	
			F	M	F	M
1	Menores de 1 año	12	6	6	0	0
2	De 1 a 4 años	33	23	10	0	0
3	De 5 a 6 años	14	6	8	6	7
4	De 7 a 12 años	45	19	26	18	26
5	De 13 a 15 años	42	21	21	21	21
6	De 16 a 18 años	39	18	21	16	20
7	De 19 a 23 años	36	22	14	22	14
8	De 24 a 30 años	44	22	22	22	21
9	De 31 a 40 años	64	36	28	35	27
10	De 41 a 50 años	34	16	18	13	17
11	De 51 a 64 años	49	27	22	23	20
12	De 65 años y mas	31	17	14	12	9

13. Cuantas madres solteras hay en el hogar:

42 30.9 %

14. Cuantos niñ@s nacieron en la familia durante 2013:

11 9.5 %

Femenino 7 63.6 %  
 Masculino 4 36.4 %

Mujeres en edad reproductiva

119

15. Quien atendio el parto

1. Enfermera	<u>1</u>	<u>0.8</u> %
2. Partera	<u>0</u>	<u>0.0</u> %
3. Medico	<u>9</u>	<u>7.6</u> %
4. Ella sola	<u>0</u>	<u>0.0</u> %
5. Marido	<u>0</u>	<u>0.0</u> %
6. Otra Persona	<u>0</u>	<u>0.0</u> %

16. Hubo alguna muerte materna durante el parto o post parto en la familia en el 2013 (hogares)

1. Si 0 0.0 % 2. No 116 0.0 %

17. Planifica la familia con su pareja:

1. Si 24 20.7 % 2. No 92 79.3 %

18. Tipo de método que usa:

1. Ritmo	<u>1</u>	<u>4.2</u> %
2. Diu	<u>0</u>	<u>0.0</u> %
3. Pastilla	<u>8</u>	<u>33.3</u> %
4. Preservativo	<u>0</u>	<u>0.0</u> %
5. Inyección	<u>4</u>	<u>16.7</u> %
6. Operación	<u>11</u>	<u>45.8</u> %
6.1. F	<u>11</u>	<u>45.8</u> %
6.2. M	<u>0</u>	<u>0.0</u> %

19. Se murio en la familia un niño (a) menor de 5 años en el 2013:

1. Si 0 0.0 %

2. No 116 #### %

Femenino 0 0.0 %

Masculino 0 0.0 %

20. Se manifestaron en elgun miembro de su familia las siguientes enfermedades, durante el 2013:

No	Tipo de enfermedad	Se manifesto		Sexo				Asistencia					
		Si	%	M	%	F	%	Publi ca	%	Priv ada	%	Pro pia	%
1	Infecciones Respiratorias Agudas	69	16	29	42	38	55	28	41	28	41	11	16
2	Dengue Clásico	9	2	3	33	6	67	5	56	1	11	3	33
3	Paludismo	0	0	0	0	0	0	0	0	0	0	0	0
4	Dengue Hemorrágico	0	0	0	0	0	0	0	0	0	0	0	0
5	Chagas	0	0	0	0	0	0	0	0	0	0	0	0
6	Alcoholismo	2	0	2	0	0	0	1	0	0	0	1	0
7	Discapacidad en edad de 5 en adelante	4	1	3	0	1	0	3	0	0	0	1	0
8	Tuberculosis	0	0	0	0	0	0	0	0	0	0	0	0
9	Cancer	0	0	0	0	0	0	0	0	0	0	0	0
10	Diarreas	0	0	0	0	0	0	0	0	0	0	0	0
11	De la piel	4	1	1	0	3	0	1	0	3	0	0	0
12	Otros:	19	4	7	0	12	0	10	0	9	0	0	0

21. Tipo de vivienda en uso:

Casa 116 100.0 %  
 Apartamento Independiente 0 0.0 %  
 Local no abitacional 0 0.0 %  
 Cuarto mesón (cuarterias) 0 0.0 %  
 Casa improvisada 0 0.0 %

22. Materiales de construcción de las paredes:

1. Adobe 58 50.0 %  
 2. Bloque 34 29.3 %  
 3. Bahareque 0 0.0 %  
 4. Madera 0 0.0 %  
 5. Desperdicios 0 0.0 %  
 6. Ladrillo 3 2.6 %  
 7. Piedra 21 18.1 %

23. Tenencia de la vivienda:

Propia totalmente pagada 96 82.8 %  
 Dominio:  
 Pleno 12 12.5 %  
 Escritura 17 17.7 %  
 Util 67 69.8 %  
 Sexo:  
 Masculino 60 62.5 %  
 Femenino 34 35.4 %  
 Ambos 2 2.1 %  
 Propia Pagando 0 0.0 %  
 Alquilada 12 10.3 %  
 Prestada 8 6.9 %

24. Cuales son los principales problemas de la vivienda.

No tiene repello	<u>16</u>	<u>13.8</u>	%	Externo	<u>11</u>	<u>68.8</u>	%	Interno	<u>13</u>	<u>81.3</u>	%
Piso de tierra	<u>1</u>	<u>0.9</u>	%								
Falta de cielo falso	<u>45</u>	<u>38.8</u>	%								
Problemas estructurales	<u>2</u>	<u>1.7</u>	%								
Techo en mal estado	<u>3</u>	<u>2.6</u>	%								
Ninguno	<u>69</u>	<u>59.5</u>	%								

25. Condiciones de la vivienda:

Buena	<u>69</u>	<u>59.5</u>	%
Regular	<u>44</u>	<u>37.9</u>	%
Mala	<u>3</u>	<u>2.6</u>	%

29. Cuántas piezas se utilizan como dormitorio:

Una	<u>32</u>	<u>27.6</u>	%
Dos	<u>64</u>	<u>55.2</u>	%
Tres	<u>17</u>	<u>14.7</u>	%
Cuatro y mas	<u>3</u>	<u>2.6</u>	%

26. Freceuntementeque utilizan para cocinar:

Electricidad	<u>28</u>	<u>24.1</u>	%
Gas volátil (Chimbo)	<u>14</u>	<u>12.1</u>	%
Gas (Kerosén)	<u>1</u>	<u>0.9</u>	%
Leña	<u>101</u>	<u>87.1</u>	%
No Cosina	<u>1</u>	<u>0.9</u>	%

30. Cuántas familias viven en esta casa:

Una	<u>97</u>	<u>83.6</u>	%	
Dos	<u>18</u>	<u>15.5</u>	%	
Tres	<u>1</u>	<u>0.9</u>	%	
Cuatro	<u>0</u>	<u>0.0</u>	%	Familias
Cinco y mas	<u>0</u>	<u>0.0</u>	%	<u>136</u>

27. Cuantas piezas tiene esta vivienda:

Una	<u>1</u>	<u>0.9</u>	%
Dos	<u>10</u>	<u>8.6</u>	%
Tres	<u>20</u>	<u>17.2</u>	%
Cuatro	<u>41</u>	<u>35.3</u>	%
Cinco	<u>24</u>	<u>20.7</u>	%
Seis y mas	<u>20</u>	<u>17.2</u>	%

31. Ha emigrado algun miembro de su hogar:

Si	<u>21</u>	<u>18.1</u>	%
Cuantos	<u>31</u>	<u>26.7</u>	%
Sexo:			
Maculino	<u>17</u>	<u>54.8</u>	%
Femenino	<u>14</u>	<u>45.2</u>	%
Dentro del pais	<u>10</u>	<u>32.3</u>	%
Otro pais	<u>21</u>	<u>67.7</u>	%
No	<u>95</u>	<u>81.9</u>	%

28. Cuantos baños tiene:

No tiene baño	<u>4</u>	<u>3.4</u>	%
Uno	<u>87</u>	<u>75.0</u>	%
Dos	<u>24</u>	<u>20.7</u>	%
Tres y mas	<u>1</u>	<u>0.9</u>	%

32. Conoce usted casos de violencia intrafamiliar en el barrio en el ultimo año:

Si	<u>4</u>	<u>3.45</u>	%	Cuantos	<u>5</u>	<u>125</u>	%
No	<u>112</u>	<u>96.55</u>	%				

33. Le ha sucedido algún caso de violencia a usted o a su familia en el último año:

Si 1 0.0 % Cuantos 1 0.0 % No 115 99.1 %

34. Situación educativa actual, e igualdad entre los sexos, de los niños en edad escolar (4 a 23 años 182 )

Sexo		Grado que actualmente cursan o cursaron											Estudian ahora	
M	F	Pre Grado	Primer Grado	Segundo Grado	Tercero Grado	Cuarto Grado	Quinto Grado	Sexto Grado	Básico	Diver.	Univ.	Ning.	Si	No
95	87	9	12	6	9	8	39	48	23	5	9	14	98	84
52. %	47. %	4.9 %	6.6 %	3.3 %	4.9 %	4.4 %	21.4 %	26.4 %	12.6 %	2.7 %	4.9 %	7.7 %	53.8 %	46.2 %

35. Profesión u oficio e ingresos de los miembros de la familia en edad de trabajar:

Pea Ocupada y Desocupada

Si	%	No	%			
				Ingresos Menos de 1,000	<u>16</u>	<u>11.5</u> %
<u>139</u>	<u>38.6</u>	<u>221</u>	<u>61.4</u>	Ingresos entre Lps. 1,001 a 2,000	<u>60</u>	<u>43.2</u> %
				Ingresos entre Lps. 2,001 a 4,000	<u>43</u>	<u>30.9</u> %
				Ingresos entre Lps. 4,001 a 8,000	<u>13</u>	<u>9.4</u> %
				Ingresos entre Lps. 8,001 y más	<u>7</u>	<u>5.0</u> %

36. Alguien de la familia ha obtenido algún tipo de préstamo:

Si 28 24.14 %  
 No 88 75.86 %  
 M 25 89.29 %  
 F 9 32.14 %

39. Cuantos son los ingresos mensuales familiares:

Rangos (Lps)	Hogar	%
de 1,000.00	15	12.93
1,001 - 2,000	34	29.31
2,001 - 4,000	30	25.86
4,001 - 8,000	28	24.14
8,001 - 12,000	5	4.31
12,001 - 20,000	3	2.586
20,001 - 30,000	1	0.862
30,001 - 50,000	0	0
50,001 y Mas	0	0

37. Reciben remesas:

Si 16 13.79 %  
 No 100 86.21 %

38. Cuanto lps.

No.	Rango	Cant.	%
1	0.01 - 1000.00	6	37.50
2	1000.01 - 2000.00	5	31.25
3	2000.01 - y mas	5	31.25

40. Los ingresos familiares ajustan para alimentarse los:

1. 3 tiempos 107 92.2 %  
 2. 2 tiempos 8 6.9 %  
 3. 1 tiempos 1 0.9 %

<p>41. Trabaja por cuenta propia la tierra alguien en la familia</p> <p>1. Si <u>60</u> <u>51.7</u> %</p> <p>2. No <u>56</u> <u>48.3</u> %</p> <p style="text-align: right;">M <u>70</u> <u>116.7</u> %</p> <p style="text-align: right;">F <u>3</u> <u>5.0</u> %</p> <p>Cuantos</p> <p>Uno <u>49</u> <u>81.7</u> %</p> <p>Dos <u>9</u> <u>15.0</u> %</p> <p>Tres <u>2</u> <u>3.3</u> %</p> <p>Cuatro <u>0</u> <u>0.0</u> %</p> <p>Cinco y mas <u>0</u> <u>0.0</u> %</p>	<p>43. Se producen alimentos en la familia:</p> <p>Si <u>33</u> <u>28.4</u> %</p> <p>No <u>83</u> <u>71.6</u> %</p>																																																																										
<p>42. Tipo de tenencia de la tierra</p> <p>1. Propia pagada <u>50</u> <u>43.1</u> %</p> <p>Pleno <u>31</u> <u>62.0</u> %</p> <p>Util <u>19</u> <u>38.0</u> %</p> <p>2. Propia pagando <u>0</u> <u>0.0</u> %</p> <p>3. Alquilada <u>6</u> <u>5.2</u> %</p> <p>4. Prestada <u>4</u> <u>3.4</u> %</p> <p>5. En litigio <u>0</u> <u>0.0</u> %</p> <p>6. Comunal <u>0</u> <u>0.0</u> %</p> <p>7. No tiene <u>56</u> <u>48.3</u> %</p>	<p>44. Producen suficientes alimentos para autoconsumo:</p> <p>Si <u>26</u> <u>22.4</u> %</p> <p>No <u>90</u> <u>77.6</u> %</p>																																																																										
<p>47. Cuantas mujeres de la familia participan en organizaciones:</p> <p>Ninguno <u>99</u> <u>85.3</u> %</p> <p>Uno <u>11</u> <u>9.5</u> %</p> <p>Dos <u>5</u> <u>4.3</u> %</p> <p>Tres y mas <u>1</u> <u>0.9</u> %</p>	<p>45. De los alimentos que producen obtienen exedentes para la venta:</p> <p>Si <u>3</u> <u>2.6</u> %</p> <p>No <u>113</u> <u>97.4</u> %</p>																																																																										
<p style="text-align: center;">Indicadores Socioeconómicos de Corquín, Copàn</p>	<p>46. Cuantos hombres de la familia participan en organizaciones:</p> <p>Ninguno <u>100</u> <u>86.2</u> %</p> <p>Uno <u>10</u> <u>8.6</u> %</p> <p>Dos <u>5</u> <u>4.3</u> %</p> <p>Tres y mas <u>1</u> <u>0.9</u> %</p>																																																																										
	<p>48. En la casa que habita existen los siguientes servicios publicos:</p>																																																																										
	<table border="1"> <thead> <tr> <th rowspan="2">No</th> <th rowspan="2">Servicios Publicos</th> <th colspan="2">Lo reciben</th> </tr> <tr> <th>Cant.</th> <th>%</th> </tr> </thead> <tbody> <tr> <td>1</td> <td>Agua de pozo propio</td> <td>0</td> <td>0.0</td> </tr> <tr> <td>2</td> <td>Agua domiciliar de pozo comunal</td> <td>0</td> <td>0.0</td> </tr> <tr> <td>3</td> <td>Acarrea agua de rio o quebrada</td> <td>0</td> <td>0.0</td> </tr> <tr> <td>4</td> <td>Agua domiciliar por acueducto</td> <td>113</td> <td>97.4</td> </tr> <tr> <td>5</td> <td>Agua domiciliar por Manguera</td> <td>0</td> <td>0.0</td> </tr> <tr> <td>6</td> <td>Agua llave publica / fuente</td> <td>1</td> <td>0.9</td> </tr> <tr> <td>7</td> <td>Reservorio de agua lluvia</td> <td>0</td> <td>0.0</td> </tr> <tr> <td>8</td> <td>Servicio sanitario</td> <td>102</td> <td>87.9</td> </tr> <tr> <td>9</td> <td>Letrina</td> <td>8</td> <td>6.9</td> </tr> <tr> <td>10</td> <td>Usa la letrina</td> <td>7</td> <td>6.0</td> </tr> <tr> <td>11</td> <td>Recolección de basura</td> <td>86</td> <td>74.1</td> </tr> <tr> <td>12</td> <td>Aseo de calles</td> <td>32</td> <td>27.6</td> </tr> <tr> <td>13</td> <td>Energia eléctrica domiciliaria</td> <td>108</td> <td>93.1</td> </tr> <tr> <td>14</td> <td>Teléfono (Hondutel)</td> <td>25</td> <td>21.6</td> </tr> <tr> <td>15</td> <td>Teléfono (Celular)</td> <td>106</td> <td>91.4</td> </tr> <tr> <td>16</td> <td>Alumbrada publico</td> <td>107</td> <td>92.2</td> </tr> <tr> <td>17</td> <td>Mantenimiento de calles</td> <td>61</td> <td>52.6</td> </tr> </tbody> </table>	No	Servicios Publicos	Lo reciben		Cant.	%	1	Agua de pozo propio	0	0.0	2	Agua domiciliar de pozo comunal	0	0.0	3	Acarrea agua de rio o quebrada	0	0.0	4	Agua domiciliar por acueducto	113	97.4	5	Agua domiciliar por Manguera	0	0.0	6	Agua llave publica / fuente	1	0.9	7	Reservorio de agua lluvia	0	0.0	8	Servicio sanitario	102	87.9	9	Letrina	8	6.9	10	Usa la letrina	7	6.0	11	Recolección de basura	86	74.1	12	Aseo de calles	32	27.6	13	Energia eléctrica domiciliaria	108	93.1	14	Teléfono (Hondutel)	25	21.6	15	Teléfono (Celular)	106	91.4	16	Alumbrada publico	107	92.2	17	Mantenimiento de calles	61	52.6
	No			Servicios Publicos	Lo reciben																																																																						
		Cant.	%																																																																								
	1	Agua de pozo propio	0	0.0																																																																							
	2	Agua domiciliar de pozo comunal	0	0.0																																																																							
	3	Acarrea agua de rio o quebrada	0	0.0																																																																							
	4	Agua domiciliar por acueducto	113	97.4																																																																							
	5	Agua domiciliar por Manguera	0	0.0																																																																							
	6	Agua llave publica / fuente	1	0.9																																																																							
	7	Reservorio de agua lluvia	0	0.0																																																																							
	8	Servicio sanitario	102	87.9																																																																							
	9	Letrina	8	6.9																																																																							
	10	Usa la letrina	7	6.0																																																																							
	11	Recolección de basura	86	74.1																																																																							
	12	Aseo de calles	32	27.6																																																																							
13	Energia eléctrica domiciliaria	108	93.1																																																																								
14	Teléfono (Hondutel)	25	21.6																																																																								
15	Teléfono (Celular)	106	91.4																																																																								
16	Alumbrada publico	107	92.2																																																																								
17	Mantenimiento de calles	61	52.6																																																																								

**MANCOMUNIDAD CONSEJO INTERMUNICIPAL HIGUITO**  
**MUNICIPALIDAD DE CORQUÍN, COPÁN**  
**Encuesta Socioeconomica para Establecer Linea de Base a Nivel Municipal**  
**(en el marco de los ODM)**

**DATOS GENERALES**

Municipio: Corquín, Copán

Barrio: EL CALVARIO

Población: 423

Vivienda: 107

12. Clasificación de personas por rangos de edades y sexos

No	Rangos de Edades	No. De Personas	Sexo		saben leer y escribir	
			F	M	F	M
1	Menores de 1 año	8	4	4	0	0
2	De 1 a 4 años	41	19	22	0	0
3	De 5 a 6 años	12	6	6	4	5
4	De 7 a 12 años	32	18	14	18	14
5	De 13 a 15 años	39	19	20	15	20
6	De 16 a 18 años	28	17	11	17	11
7	De 19 a 23 años	40	26	14	26	14
8	De 24 a 30 años	43	25	18	24	17
9	De 31 a 40 años	55	34	21	30	20
10	De 41 a 50 años	32	16	16	15	15
11	De 51 a 64 años	53	30	23	23	20
12	De 65 años y mas	40	26	14	28	12

13. Cuantas madres solteras hay en el hogar:

42 32.1 %

14. Cuantos niñ@s nacieron en la familia durante 2013:

3 2.8 %

Femenino 1 33.3 %  
 Masculino 2 66.7 %

Mujeres en edad reproductiva

121

15. Quien atendio el parto

1. Enfermera	<u>0</u>	<u>0.0</u> %
2. Partera	<u>0</u>	<u>0.0</u> %
3. Medico	<u>3</u>	<u>2.5</u> %
4. Ella sola	<u>0</u>	<u>0.0</u> %
5. Marido	<u>0</u>	<u>0.0</u> %
6. Otra Persona	<u>0</u>	<u>0.0</u> %

16. Hubo alguna muerte materna durante el parto o post parto en la familia en el 2013 (hogares)

1. Si 0 0.0 %    2. No 107 0.0 %

17. Planifica la familia con su pareja:

1. Si 31 29.0 %    2. No 76 71.0 %

18. Tipo de método que usa:

1. Ritmo	<u>0</u>	<u>0.0</u> %
2. Diu	<u>1</u>	<u>3.2</u> %
3. Pastilla	<u>7</u>	<u>22.6</u> %
4. Preservativo	<u>1</u>	<u>3.2</u> %
5. Inyección	<u>17</u>	<u>54.8</u> %
6. Operación	<u>5</u>	<u>16.1</u> %
6.1. F	<u>5</u>	<u>16.1</u> %
6.2. M	<u>0</u>	<u>0.0</u> %

19. Se murio en la familia un niño (a) menor de 5 años en el 2013:

1. Si 0 0.0 %

2. No 107 100.0 %

Femenino 0 0.0 %

Masculino 0 0.0 %

20. Se manifestaron en elgun miembro de su familia las siguientes enfermedades, durante el 2013:

No	Tipo de enfermedad	Se		Sexo				Asistencia					
		manifesto		M	%	F	%	Publi ca	%	Priv ada	%	Pro pia	%
		Si	%										
1	Infecciones Respiratorias Agudas	53	13	25	47	28	53	29	55	15	28	9	17
2	Dengue Clásico	23	5	8	35	15	65	10	43	6	26	7	30
3	Paludismo	0	0	0	0	0	0	0	0	0	0	0	0
4	Dengue Hemorrágico	3	1	1	0	2	0	1	0	2	0	0	0
5	Chagas	0	0	0	0	0	0	0	0	0	0	0	0
6	Alcoholismo	0	0	0	0	0	0	0	0	0	0	0	0
7	Discapacidad en edad de 5 en adelante	0	0	0	0	0	0	0	0	0	0	0	0
8	Tuberculosis	0	0	0	0	0	0	0	0	0	0	0	0
9	Cancer	0	0	0	0	0	0	0	0	0	0	0	0
10	Diarreas	10	2	7	70	3	30	1	10	4	40	5	50
11	De la piel	1	0	0	0	1	0	1	0	0	0	0	0
12	Otros:	28	7	9	0	19	0	11	0	16	0	1	0

21. Tipo de vivienda en uso:

Casa 107 100.0 %  
 Apartamento Independiente 0 0.0 %  
 Local no abitacional 0 0.0 %  
 Cuarto mesón (cuarterias) 0 0.0 %  
 Casa improvisada 0 0.0 %

22. Materiales de construcción de las paredes:

1. Adobe 53 49.5 %  
 2. Bloque 39 36.4 %  
 3. Bahareque 0 0.0 %  
 4. Madera 0 0.0 %  
 5. Desperdicios 0 0.0 %  
 6. Ladrillo 1 0.9 %  
 7. Piedra 14 13.1 %

23. Tenecia de la vivienda:

Propia totalmente pagada 84 78.5 %  
 Dominio:  
 Pleno 12 14.3 %  
 Escritura 13 15.5 %  
 Util 59 70.2 %  
 Sexo:  
 Masculino 55 65.5 %  
 Femenino 28 33.3 %  
 Ambos 1 1.2 %  
 Propia Pagando 1 0.9 %  
 Alquilada 7 6.5 %  
 Prestada 15 14.0 %

24. Cuales son los principales problemas de la vivienda.

No tiene repello	<u>15</u>	<u>14.0</u>	%	Externo	<u>13</u>	<u>86.7</u>	%	Interno	<u>12</u>	<u>80.0</u>	%
Piso de tierra	<u>3</u>	<u>2.8</u>	%								
Falta de cielo falso	<u>48</u>	<u>44.9</u>	%								
Problemas estructurales	<u>4</u>	<u>3.7</u>	%								
Techo en mal estado	<u>6</u>	<u>5.6</u>	%								
Ninguno	<u>51</u>	<u>47.7</u>	%								

25. Condiciones de la vivienda:

Buena	<u>51</u>	<u>47.7</u>	%
Regular	<u>52</u>	<u>48.6</u>	%
Mala	<u>4</u>	<u>3.7</u>	%

29. Cuántas piezas se utilizan como dormitorio:

Una	<u>43</u>	<u>40.2</u>	%
Dos	<u>80</u>	<u>74.8</u>	%
Tres	<u>48</u>	<u>44.9</u>	%
Cuatro y mas	<u>36</u>	<u>33.6</u>	%

26. Freceuntementeque utilizan para cocinar:

Electricidad	<u>19</u>	<u>17.8</u>	%
Gas volátil (Chimbo)	<u>16</u>	<u>15.0</u>	%
Gas (Kerosén)	<u>2</u>	<u>1.9</u>	%
Leña	<u>101</u>	<u>94.4</u>	%
No Cosina	<u>1</u>	<u>0.9</u>	%

30. Cuántas familias viven en esta casa:

Una	<u>86</u>	<u>80.4</u>	%	
Dos	<u>18</u>	<u>16.8</u>	%	
Tres	<u>3</u>	<u>2.8</u>	%	
Cuatro	<u>0</u>	<u>0.0</u>	%	Familias
Cinco y mas	<u>0</u>	<u>0.0</u>	%	<u>131</u>

27. Cuantas piezas tiene esta vivienda:

Una	<u>1</u>	<u>0.9</u>	%
Dos	<u>36</u>	<u>33.6</u>	%
Tres	<u>63</u>	<u>58.9</u>	%
Cuatro	<u>132</u>	<u>123.4</u>	%
Cinco	<u>75</u>	<u>70.1</u>	%
Seis y mas	<u>136</u>	<u>127.1</u>	%

31. Ha emigrado algun miembro de su hogar:

Si	<u>21</u>	<u>19.6</u>	%
Cuantos	<u>32</u>	<u>29.9</u>	%
Sexo:			
Maculino	<u>20</u>	<u>62.5</u>	%
Femenino	<u>12</u>	<u>37.5</u>	%
Dentro del pais	<u>15</u>	<u>46.9</u>	%
Otro pais	<u>17</u>	<u>53.1</u>	%
No	<u>86</u>	<u>80.4</u>	%

28. Cuantos baños tiene:

No tiene baño	<u>1</u>	<u>0.9</u>	%
Uno	<u>76</u>	<u>71.0</u>	%
Dos	<u>40</u>	<u>37.4</u>	%
Tres y mas	<u>30</u>	<u>28.0</u>	%

32. Conoce usted casos de violencia intrafamiliar en el barrio en el ultimo año:

Si	<u>1</u>	<u>0.93</u>	%	Cuantos	<u>2</u>	<u>200</u>	%
No	<u>106</u>	<u>99.07</u>	%				

33. Le ha sucedido algún caso de violencia a usted o a su familia en el ultimo año:

Si 1 0.9 % Cuantos 1 100.0 % No 106 99.1 %

34. Situación educativa actual, e igualdad entre los sexos, de los niños en edad escolar (4 a 23 añ 161 )

Sexo		Grado que actualmente cursan o cursaron											Estudian ahora	
M	F	Pre Grado	Primer Grado	Segundo Grado	Tercero Grado	Cuarto Grado	Quinto Grado	Sexto Grado	Básico	Diver.	Univ.	Ning.	Si	No
89	72	14	7	8	7	7	10	44	31	19	7	7	91	70
55. %	44. %	8.7 %	4.3 %	5.0 %	4.3 %	4.3 %	6.2 %	27.3 %	19.3 %	11.8 %	4.3 %	4.3 %	56.5 %	43.5 %

35. Profesión u oficio e ingresos de los miembros de la familia en edad de trabajar:

Pea Ocupada y Desocupada

Si	%	No	%	Ingresos	Cant.	%
148	43.1	195	56.9	Ingresos Menos de 1,000	39	26.4 %
				Ingresos entre Lps. 1,001 a 2,000	30	20.3 %
				Ingresos entre Lps. 2,001 a 4,000	28	18.9 %
				Ingresos entre Lps. 4,001 a 8,000	27	18.2 %
				Ingresos entre Lps. 8,001 y más	24	16.2 %

36. Alguien de la familia ha obtenido algún tipo de prestamo:

Si 24 22.43 %  
 No 3 2.80 %  
 M 22 91.67 %  
 F 8 33.33 %

39. Cuantos son los ingresos mensuales familiares:

Rangos (Lps)	Hogar	%
de 1,000.00	18	16.82
1,001 - 2,000	23	21.5
2,001 - 4,000	24	22.43
4,001 - 8,000	21	19.63
8,001 - 12,000	9	8.411
12,001 - 20,000	8	7.477
20,001 - 30,000	2	1.869
30,001 - 50,000	1	0.935
50,001 y Mas	1	0.935

37. Reciben remesas:

Si 18 16.82 %  
 No 89 83.18 %

38. Cuanto lps.

No.	Rango	Cant.	%
1	0.01 - 1000.00	7	38.89
2	1000.01 - 2000.00	4	22.22
3	2000.01 - y mas	7	38.89

40. Los ingresos familiares ajustan para alimentarse los:

1. 3 tiempos 99 92.5 %  
 2. 2 tiempos 8 7.5 %  
 3. 1 tiempos 0 0.0 %

<p>41. Trabaja por cuenta propia la tierra alguien en la familia</p> <p>1. Si <u>56</u> <u>52.3</u> %</p> <p>2. No <u>51</u> <u>47.7</u> %</p> <p>M <u>1</u> <u>1.8</u> %</p> <p>Cuantos F <u>76</u> <u>135.7</u> %</p> <p>Uno <u>43</u> <u>76.8</u> %</p> <p>Dos <u>7</u> <u>12.5</u> %</p> <p>Tres <u>4</u> <u>7.1</u> %</p> <p>Cuatro <u>2</u> <u>3.6</u> %</p> <p>Cinco y mas <u>0</u> <u>0.0</u> %</p>	<p>43. Se producen alimentos en la familia:</p> <p>Si <u>31</u> <u>29.0</u> %</p> <p>No <u>76</u> <u>71.0</u> %</p>																																																																										
<p>42. Tipo de tenencia de la tierra</p> <p>1. Propia pagada <u>54</u> <u>50.5</u> %</p> <p>Pleno <u>31</u> <u>57.4</u> %</p> <p>Util <u>23</u> <u>42.6</u> %</p> <p>2. Propia pagando <u>0</u> <u>0.0</u> %</p> <p>3. Alquilada <u>3</u> <u>2.8</u> %</p> <p>4. Prestada <u>4</u> <u>3.7</u> %</p> <p>5. En litigio <u>0</u> <u>0.0</u> %</p> <p>6. Comunal <u>0</u> <u>0.0</u> %</p> <p>7. No tiene <u>46</u> <u>43.0</u> %</p>	<p>44. Producen suficientes alimentos para autoconsumo:</p> <p>Si <u>31</u> <u>29.0</u> %</p> <p>No <u>76</u> <u>71.0</u> %</p>																																																																										
<p>47. Cuantas mujeres de la familia participan en organizaciones:</p> <p>Ninguno <u>97</u> <u>90.7</u> %</p> <p>Uno <u>9</u> <u>8.4</u> %</p> <p>Dos <u>1</u> <u>0.9</u> %</p> <p>Tres y mas <u>0</u> <u>0.0</u> %</p>	<p>45. De los alimentos que producen obtienen exedentes para la venta:</p> <p>Si <u>20</u> <u>18.7</u> %</p> <p>No <u>87</u> <u>81.3</u> %</p>																																																																										
<p>Indicadores Socioeconómicos de Corquín, Copàn</p>	<p>46. Cuantos hombres de la familia participan en organizaciones:</p> <p>Ninguno <u>95</u> <u>88.8</u> %</p> <p>Uno <u>12</u> <u>11.2</u> %</p> <p>Dos <u>0</u> <u>0.0</u> %</p> <p>Tres y mas <u>0</u> <u>0.0</u> %</p>																																																																										
	<p>48. En la casa que habita existen los siguientes servicios publicos:</p> <table border="1"> <thead> <tr> <th rowspan="2">No</th> <th rowspan="2">Servicios Publicos</th> <th colspan="2">Lo reciben</th> </tr> <tr> <th>Cant.</th> <th>%</th> </tr> </thead> <tbody> <tr> <td>1</td> <td>Agua de pozo propio</td> <td>0</td> <td>0.0</td> </tr> <tr> <td>2</td> <td>Agua domiciliar de pozo comunal</td> <td>0</td> <td>0.0</td> </tr> <tr> <td>3</td> <td>Acarrea agua de rio o quebrada</td> <td>0</td> <td>0.0</td> </tr> <tr> <td>4</td> <td>Agua domiciliar por acueducto</td> <td>107</td> <td>100.0</td> </tr> <tr> <td>5</td> <td>Agua domiciliar por Manguera</td> <td>0</td> <td>0.0</td> </tr> <tr> <td>6</td> <td>Agua llave publica / fuente</td> <td>0</td> <td>0.0</td> </tr> <tr> <td>7</td> <td>Reservorio de agua lluvia</td> <td>0</td> <td>0.0</td> </tr> <tr> <td>8</td> <td>Servicio sanitario</td> <td>105</td> <td>98.1</td> </tr> <tr> <td>9</td> <td>Letrina</td> <td>2</td> <td>1.9</td> </tr> <tr> <td>10</td> <td>Usa la letrina</td> <td>0</td> <td>0.0</td> </tr> <tr> <td>11</td> <td>Recolección de basura</td> <td>70</td> <td>65.4</td> </tr> <tr> <td>12</td> <td>Aseo de calles</td> <td>23</td> <td>21.5</td> </tr> <tr> <td>13</td> <td>Energia eléctrica domiciliaria</td> <td>102</td> <td>95.3</td> </tr> <tr> <td>14</td> <td>Teléfono (Hondutel)</td> <td>25</td> <td>23.4</td> </tr> <tr> <td>15</td> <td>Teléfono (Celular)</td> <td>99</td> <td>92.5</td> </tr> <tr> <td>16</td> <td>Alumbrada publico</td> <td>99</td> <td>92.5</td> </tr> <tr> <td>17</td> <td>Mantenimiento de calles</td> <td>64</td> <td>59.8</td> </tr> </tbody> </table>	No	Servicios Publicos	Lo reciben		Cant.	%	1	Agua de pozo propio	0	0.0	2	Agua domiciliar de pozo comunal	0	0.0	3	Acarrea agua de rio o quebrada	0	0.0	4	Agua domiciliar por acueducto	107	100.0	5	Agua domiciliar por Manguera	0	0.0	6	Agua llave publica / fuente	0	0.0	7	Reservorio de agua lluvia	0	0.0	8	Servicio sanitario	105	98.1	9	Letrina	2	1.9	10	Usa la letrina	0	0.0	11	Recolección de basura	70	65.4	12	Aseo de calles	23	21.5	13	Energia eléctrica domiciliaria	102	95.3	14	Teléfono (Hondutel)	25	23.4	15	Teléfono (Celular)	99	92.5	16	Alumbrada publico	99	92.5	17	Mantenimiento de calles	64	59.8
	No			Servicios Publicos	Lo reciben																																																																						
		Cant.	%																																																																								
	1	Agua de pozo propio	0	0.0																																																																							
	2	Agua domiciliar de pozo comunal	0	0.0																																																																							
	3	Acarrea agua de rio o quebrada	0	0.0																																																																							
	4	Agua domiciliar por acueducto	107	100.0																																																																							
	5	Agua domiciliar por Manguera	0	0.0																																																																							
	6	Agua llave publica / fuente	0	0.0																																																																							
	7	Reservorio de agua lluvia	0	0.0																																																																							
	8	Servicio sanitario	105	98.1																																																																							
	9	Letrina	2	1.9																																																																							
	10	Usa la letrina	0	0.0																																																																							
	11	Recolección de basura	70	65.4																																																																							
	12	Aseo de calles	23	21.5																																																																							
	13	Energia eléctrica domiciliaria	102	95.3																																																																							
14	Teléfono (Hondutel)	25	23.4																																																																								
15	Teléfono (Celular)	99	92.5																																																																								
16	Alumbrada publico	99	92.5																																																																								
17	Mantenimiento de calles	64	59.8																																																																								

**MANCOMUNIDAD CONSEJO INTERMUNICIPAL HIGUITO**  
**MUNICIPALIDAD DE CORQUÍN, COPÁN**  
**Encuesta Socioeconomica para Establecer Linea de Base a Nivel Municipal**  
**(en el marco de los ODM)**

**DATOS GENERALES**

Municipio: Corquín, Copán

Barrio: Pashapa

Población: 433

Vivienda: 107

12. Clasificación de personas por rangos de edades y sexos

No	Rangos de Edades	No. De Personas	Sexo		saben leer y escribir	
			F	M	F	M
1	Menores de 1 año	10	7	3	0	0
2	De 1 a 4 años	34	19	15	0	0
3	De 5 a 6 años	10	4	6	4	6
4	De 7 a 12 años	49	24	25	23	24
5	De 13 a 15 años	38	22	16	20	16
6	De 16 a 18 años	40	22	18	22	17
7	De 19 a 23 años	39	18	21	17	21
8	De 24 a 30 años	44	21	23	21	23
9	De 31 a 40 años	47	24	23	24	22
10	De 41 a 50 años	57	25	32	20	26
11	De 51 a 64 años	34	14	20	10	15
12	De 65 años y mas	31	20	11	10	4

13. Cuantas madres solteras hay en el hogar:

19 15.1 %

14. Cuantos niñ@s nacieron en la familia durante 2013:

9 8.4 %

Femenino 5 55.6 %  
 Masculino 4 44.4 %

Mujeres en edad reproductiva

107

15. Quien atendio el parto

1. Enfermera	<u>1</u>	<u>0.9</u> %
2. Partera	<u>0</u>	<u>0.0</u> %
3. Medico	<u>8</u>	<u>7.5</u> %
4. Ella sola	<u>0</u>	<u>0.0</u> %
5. Marido	<u>0</u>	<u>0.0</u> %
6. Otra Persona	<u>0</u>	<u>0.0</u> %

16. Hubo alguna muerte materna durante el parto o post parto en la familia en el 2013 (hogares)

1. Si 0 0.0 % 2. No 107 0.0 %

17. Planifica la familia con su pareja:

1. Si 28 26.2 % 2. No 79 73.8 %

18. Tipo de método que usa:

1. Ritmo	<u>6</u>	<u>21.4</u> %
2. Diu	<u>2</u>	<u>7.1</u> %
3. Pastilla	<u>9</u>	<u>32.1</u> %
4. Preservativo	<u>1</u>	<u>3.6</u> %
5. Inyección	<u>8</u>	<u>28.6</u> %
6. Operación	<u>2</u>	<u>7.1</u> %
6.1. F	<u>2</u>	<u>7.1</u> %
6.2. M	<u>0</u>	<u>0.0</u> %

19. Se murio en la familia un niño (a) menor de 5 años en el 2013:

1. Si 0 0.0 %      2. No 107 100.0 %      Femenino 0 0.0 %  
 Masculino 0 0.0 %

20. Se manifestaron en elgun miembro de su familia las siguientes enfermedades, durante el 2013:

No	Tipo de enfermedad	Se manifiesto		Sexo				Asistencia					
		Si	%	M	%	F	%	Publi ca	%	Priva da	%	Pro pia	%
1	Infecciones Respiratorias Agudas	48	11	19	40	29	60	25	52	8	17	15	31
2	Dengue Clásico	18	4	8	44	10	56	10	56	5	28	3	17
3	Paludismo	0	0	0	0	0	0	0	0	0	0	0	0
4	Dengue Hemorrágico	0	0	0	0	0	0	0	0	0	0	0	0
5	Chagas	0	0	0	0	0	0	0	0	0	0	0	0
6	Alcoholismo	4	1	3	0	1	0	0	0	1	0	3	0
7	Discapacidad en edad de 5 en adelante	2	0	2	0	0	0	1	0	1	0	0	0
8	Tuberculosis	0	0	0	0	0	0	0	0	0	0	0	0
9	Cancer	1	0	0	0	1	0	1	0	0	0	0	0
10	Diarreas	4	1	1	25	3	75	1	25	3	75	0	0
11	De la piel	3	1	2	0	1	0	3	0	0	0	0	0
12	Otros:	224	52	11	0	13	0	15	0	7	0	2	0

21. Tipo de vivienda en uso:

Casa 107 ##### %  
 Apartamento Independiente 0 0.0 %  
 Local no abitacional 0 0.0 %  
 Cuarto mesón (cuarterias) 0 0.0 %  
 Casa improvisada 0 0.0 %

22. Materiales de construcción de las paredes:

1. Adobe 62 57.9 %  
 2. Bloque 39 36.4 %  
 3. Bahareque 2 1.9 %  
 4. Madera 1 0.9 %  
 5. Desperdicios 0 0.0 %  
 6. Ladrillo 0 0.0 %  
 7. Piedra 3 2.8 %

23. Tenencia de la vivienda:

Propia totalmente pagada 87 81.3 %  
 Dominio:  
 Pleno 28 32.2 %  
 Escritura 23 26.4 %  
 Util 36 41.4 %  
 Sexo:  
 Masculino 57 65.5 %  
 Femenino 29 33.3 %  
 Ambos 1 1.1 %  
 Propia Pagando 1 0.9 %  
 Alquilada 6 5.6 %  
 Prestada 13 12.1 %

24. Cuales son los principales problemas de la vivienda.

No tiene repello	<u>31</u>	<u>29.0</u>	%	Externo	<u>31</u>	<u>100.0</u>	%	Interno	<u>30</u>	<u>96.8</u>	%
Piso de tierra	<u>8</u>	<u>7.5</u>	%								
Falta de cielo falso	<u>67</u>	<u>62.6</u>	%								
Problemas estructurales	<u>5</u>	<u>4.7</u>	%								
Techo en mal estado	<u>5</u>	<u>4.7</u>	%								
Ninguno	<u>39</u>	<u>36.4</u>	%								

25. Condiciones de la vivienda:

Buena	<u>39</u>	<u>36.4</u>	%
Regular	<u>59</u>	<u>55.1</u>	%
Mala	<u>9</u>	<u>8.4</u>	%

29. Cuántas piezas se utilizan como dormitorio:

Una	<u>47</u>	<u>43.9</u>	%
Dos	<u>44</u>	<u>41.1</u>	%
Tres	<u>15</u>	<u>14.0</u>	%
Cuatro y mas	<u>1</u>	<u>0.9</u>	%

26. Freceuntementeque utilizan para cocinar:

Electricidad	<u>10</u>	<u>9.3</u>	%
Gas volátil (Chimbo)	<u>12</u>	<u>11.2</u>	%
Gas (Kerosén)	<u>0</u>	<u>0.0</u>	%
Leña	<u>101</u>	<u>94.4</u>	%
No Cosina	<u>2</u>	<u>1.9</u>	%

30. Cuántas familias viven en esta casa:

Una	<u>92</u>	<u>86.0</u>	%	
Dos	<u>12</u>	<u>11.2</u>	%	
Tres	<u>2</u>	<u>1.9</u>	%	
Cuatro	<u>1</u>	<u>0.9</u>	%	Familias
Cinco y mas	<u>0</u>	<u>0.0</u>	%	<u>126</u>

27. Cuantas piezas tiene esta vivienda:

Una	<u>10</u>	<u>9.3</u>	%
Dos	<u>14</u>	<u>13.1</u>	%
Tres	<u>27</u>	<u>25.2</u>	%
Cuatro	<u>24</u>	<u>22.4</u>	%
Cinco	<u>19</u>	<u>17.8</u>	%
Seis y mas	<u>13</u>	<u>12.1</u>	%

31. Ha emigrado algun miembro de su hogar:

Si	<u>8</u>	<u>7.5</u>	%
Cuantos	<u>17</u>	<u>15.9</u>	%
Sexo:			
Maculino	<u>8</u>	<u>47.1</u>	%
Femenino	<u>9</u>	<u>52.9</u>	%
Dentro del pais	<u>1</u>	<u>5.9</u>	%
Otro pais	<u>16</u>	<u>94.1</u>	%
No	<u>99</u>	<u>92.5</u>	%

28. Cuantos baños tiene:

No tiene baño	<u>18</u>	<u>16.8</u>	%
Uno	<u>80</u>	<u>74.8</u>	%
Dos	<u>8</u>	<u>7.5</u>	%
Tres y mas	<u>1</u>	<u>0.9</u>	%

32. Conoce usted casos de violencia intrafamiliar en el barrio en el ultimo año:

Si	<u>1</u>	<u>0.93</u>	%	Cuantos	<u>2</u>	<u>200</u>	%
No	<u>106</u>	<u>99.07</u>	%				

33. Le ha sucedido algún caso de violencia a usted o a su familia en el último año:

Si 4 0.0 % Cuantos 6 0.0 % No 103 96.3 %

34. Situación educativa actual, e igualdad entre los sexos, de los niños en edad escolar (4 a 23 años 182 )

Sexo		Grado que actualmente cursan o cursaron											Estudian ahora	
M	F	Pre Grado	Primer Grado	Segundo Grado	Tercero Grado	Cuarto Grado	Quinto Grado	Sexto Grado	Básico	Diver.	Univ.	Ning.	Si	No
92	90	6	15	13	7	9	60	29	16	1	12	14	88	94
50.0%	49.0%	3.3%	8.2%	7.1%	3.8%	4.9%	33.0%	15.9%	8.8%	0.5%	6.6%	7.7%	48.4%	51.6%

35. Profesión u oficio e ingresos de los miembros de la familia en edad de trabajar:

Pea Ocupada y Desocupada

Si	%	No	%	Ingresos		
				Ingresos Menos de 1,000	<u>31</u>	<u>23.5</u> %
<u>132</u>	<u>37.7</u>	<u>218</u>	<u>62.3</u>	Ingresos entre Lps. 1,001 a 2,000	<u>40</u>	<u>30.3</u> %
				Ingresos entre Lps. 2,001 a 4,000	<u>41</u>	<u>31.1</u> %
				Ingresos entre Lps. 4,001 a 8,000	<u>17</u>	<u>12.9</u> %
				Ingresos entre Lps. 8,001 y más	<u>3</u>	<u>2.3</u> %

36. Alguien de la familia ha obtenido algún tipo de préstamo:

Si 23 21.50 %  
 No 84 78.50 %  
 M 23 ##### %  
 F 4 17.39 %

39. Cuantos son los ingresos mensuales familiares:

Rangos (Lps)	Hogar	%
de 1,000.00	19	17.76
1,001 - 2,000	22	20.56
2,001 - 4,000	34	31.78
4,001 - 8,000	26	24.3
8,001 - 12,000	4	3.738
12,001 - 20,000	0	0
20,001 - 30,000	2	1.869
30,001 - 50,000	0	0
50,001 y Mas	0	0

37. Reciben remesas:

Si 13 12.15 %  
 No 94 87.85 %

38. Cuanto lps.

No.	Rango	Cant.	%
1	0.01 - 1000.00	6	46.15
2	1000.01 - 2000.00	7	53.85
3	2000.01 - y mas	2	15.38

40. Los ingresos familiares ajustan para alimentarse los:

1. 3 tiempos 92 86.0 %  
 2. 2 tiempos 14 13.1 %  
 3. 1 tiempos 1 0.9 %

<p>41. Trabaja por cuenta propia la tierra alguien en la familia</p> <p>1. Si <u>67</u> <u>62.6</u> %</p> <p>2. No <u>40</u> <u>37.4</u> %</p> <p>M <u>92</u> <u>137.3</u> %</p> <p>F <u>0</u> <u>0.0</u> %</p> <p>Cuantos</p> <p>Uno <u>48</u> <u>71.6</u> %</p> <p>Dos <u>15</u> <u>22.4</u> %</p> <p>Tres <u>2</u> <u>3.0</u> %</p> <p>Cuatro <u>2</u> <u>3.0</u> %</p> <p>Cinco y mas <u>0</u> <u>0.0</u> %</p>	<p>43. Se producen alimentos en la familia:</p> <p>Si <u>27</u> <u>25.2</u> %</p> <p>No <u>80</u> <u>74.8</u> %</p>																																																																										
<p>42. Tipo de tenencia de la tierra</p> <p>1. Propia pagada <u>52</u> <u>48.6</u> %</p> <p>Pleno <u>30</u> <u>57.7</u> %</p> <p>Util <u>22</u> <u>42.3</u> %</p> <p>2. Propia pagando <u>1</u> <u>0.9</u> %</p> <p>3. Alquilada <u>3</u> <u>2.8</u> %</p> <p>4. Prestada <u>9</u> <u>8.4</u> %</p> <p>5. En litigio <u>0</u> <u>0.0</u> %</p> <p>6. Comunal <u>0</u> <u>0.0</u> %</p> <p>7. No tiene <u>42</u> <u>39.3</u> %</p>	<p>44. Producen suficientes alimentos para autoconsumo:</p> <p>Si <u>17</u> <u>15.9</u> %</p> <p>No <u>90</u> <u>84.1</u> %</p>																																																																										
<p>47. Cuantas mujeres de la familia participan en organizaciones:</p> <p>Ninguno <u>104</u> <u>97.2</u> %</p> <p>Uno <u>3</u> <u>2.8</u> %</p> <p>Dos <u>0</u> <u>0.0</u> %</p> <p>Tres y mas <u>0</u> <u>0.0</u> %</p>	<p>45. De los alimentos que producen obtienen exedentes para la venta:</p> <p>Si <u>1</u> <u>0.9</u> %</p> <p>No <u>106</u> <u>99.1</u> %</p>																																																																										
<p>Indicadores Socioeconómicos de Corquín, Copàn</p>	<p>46. Cuantos hombres de la familia participan en organizaciones:</p> <p>Ninguno <u>94</u> <u>87.9</u> %</p> <p>Uno <u>12</u> <u>11.2</u> %</p> <p>Dos <u>1</u> <u>0.9</u> %</p> <p>Tres y mas <u>0</u> <u>0.0</u> %</p>																																																																										
	<p>48. En la casa que habita existen los siguientes servicios publicos:</p> <table border="1"> <thead> <tr> <th rowspan="2">No</th> <th rowspan="2">Servicios Publicos</th> <th colspan="2">Lo reciben</th> </tr> <tr> <th>Cant.</th> <th>%</th> </tr> </thead> <tbody> <tr> <td>1</td> <td>Agua de pozo propio</td> <td>1</td> <td>0.9</td> </tr> <tr> <td>2</td> <td>Agua domiciliar de pozo comunal</td> <td>0</td> <td>0.0</td> </tr> <tr> <td>3</td> <td>Acarrea agua de rio o quebrada</td> <td>0</td> <td>0.0</td> </tr> <tr> <td>4</td> <td>Agua domiciliar por acueducto</td> <td>102</td> <td>95.3</td> </tr> <tr> <td>5</td> <td>Agua domiciliar por Manguera</td> <td>0</td> <td>0.0</td> </tr> <tr> <td>6</td> <td>Agua llave publica / fuente</td> <td>0</td> <td>0.0</td> </tr> <tr> <td>7</td> <td>Reservorio de agua lluvia</td> <td>2</td> <td>1.9</td> </tr> <tr> <td>8</td> <td>Servicio sanitario</td> <td>80</td> <td>74.8</td> </tr> <tr> <td>9</td> <td>Letrina</td> <td>12</td> <td>11.2</td> </tr> <tr> <td>10</td> <td>Usa la letrina</td> <td>12</td> <td>11.2</td> </tr> <tr> <td>11</td> <td>Recolección de basura</td> <td>27</td> <td>25.2</td> </tr> <tr> <td>12</td> <td>Aseo de calles</td> <td>7</td> <td>6.5</td> </tr> <tr> <td>13</td> <td>Energia eléctrica domiciliaria</td> <td>87</td> <td>81.3</td> </tr> <tr> <td>14</td> <td>Teléfono (Hondutel)</td> <td>4</td> <td>3.7</td> </tr> <tr> <td>15</td> <td>Teléfono (Celular)</td> <td>90</td> <td>84.1</td> </tr> <tr> <td>16</td> <td>Alumbrada publico</td> <td>90</td> <td>84.1</td> </tr> <tr> <td>17</td> <td>Mantenimiento de calles</td> <td>39</td> <td>36.4</td> </tr> </tbody> </table>	No	Servicios Publicos	Lo reciben		Cant.	%	1	Agua de pozo propio	1	0.9	2	Agua domiciliar de pozo comunal	0	0.0	3	Acarrea agua de rio o quebrada	0	0.0	4	Agua domiciliar por acueducto	102	95.3	5	Agua domiciliar por Manguera	0	0.0	6	Agua llave publica / fuente	0	0.0	7	Reservorio de agua lluvia	2	1.9	8	Servicio sanitario	80	74.8	9	Letrina	12	11.2	10	Usa la letrina	12	11.2	11	Recolección de basura	27	25.2	12	Aseo de calles	7	6.5	13	Energia eléctrica domiciliaria	87	81.3	14	Teléfono (Hondutel)	4	3.7	15	Teléfono (Celular)	90	84.1	16	Alumbrada publico	90	84.1	17	Mantenimiento de calles	39	36.4
	No			Servicios Publicos	Lo reciben																																																																						
		Cant.	%																																																																								
	1	Agua de pozo propio	1	0.9																																																																							
	2	Agua domiciliar de pozo comunal	0	0.0																																																																							
	3	Acarrea agua de rio o quebrada	0	0.0																																																																							
	4	Agua domiciliar por acueducto	102	95.3																																																																							
	5	Agua domiciliar por Manguera	0	0.0																																																																							
	6	Agua llave publica / fuente	0	0.0																																																																							
	7	Reservorio de agua lluvia	2	1.9																																																																							
	8	Servicio sanitario	80	74.8																																																																							
	9	Letrina	12	11.2																																																																							
	10	Usa la letrina	12	11.2																																																																							
	11	Recolección de basura	27	25.2																																																																							
	12	Aseo de calles	7	6.5																																																																							
	13	Energia eléctrica domiciliaria	87	81.3																																																																							
14	Teléfono (Hondutel)	4	3.7																																																																								
15	Teléfono (Celular)	90	84.1																																																																								
16	Alumbrada publico	90	84.1																																																																								
17	Mantenimiento de calles	39	36.4																																																																								

**MANCOMUNIDAD CONSEJO INTERMUNICIPAL HIGUITO**  
**MUNICIPALIDAD DE CORQUÍN, COPÁN**  
**Encuesta Socioeconomica para Establecer Linea de Base a Nivel Municipal**  
**(en el marco de los ODM)**

**DATOS GENERALES**

Municipio: Corquín, Copán

Barrio: Barrio Las Vegas

Población:   97  

Vivienda:   27  

12. Clasificación de personas por rangos de edades y sexos

No	Rangos de Edades	No. De Personas	Sexo		saben leer y escribir	
			F	M	F	M
1	Menores de 1 año	2	2	0	0	0
2	De 1 a 4 años	7	5	2	0	0
3	De 5 a 6 años	2	0	2	0	1
4	De 7 a 12 años	15	8	7	8	5
5	De 13 a 15 años	7	4	3	4	3
6	De 16 a 18 años	7	3	4	3	4
7	De 19 a 23 años	8	3	5	3	5
8	De 24 a 30 años	9	7	2	7	2
9	De 31 a 40 años	19	9	10	9	9
10	De 41 a 50 años	12	8	4	8	4
11	De 51 a 64 años	2	1	1	0	1
12	De 65 años y mas	7	3	4	3	3

13. Cuantas madres solteras hay en el hogar:

  7     23.3   %

14. Cuantos niñ@s nacieron en la familia durante 2013:

  1     3.7   %

Femenino   1    100.0  %  
 Masculino   0     0.0  %

Mujeres en edad reproductiva

  26  

15. Quien atendio el parto

1. Enfermera   0     0.0  %  
 2. Partera   0     0.0  %  
 3. Medico   1     3.8  %  
 4. Ella sola   0     0.0  %  
 5. Marido   0     0.0  %  
 6. Otra Persona   0     0.0  %

16. Hubo alguna muerte materna durante el parto o post parto en la familia en el 2013 (hogares)

1. Si   0     0.0  % 2. No   27     0.0  %

17. Planifica la familia con su pareja:

1. Si   5    18.5  % 2. No   22    81.5  %

18. Tipo de método que usa:

1. Ritmo   1    20.0  %  
 2. Diu   3    60.0  %  
 3. Pastilla   0     0.0  %  
 4. Preservativo   0     0.0  %  
 5. Inyección   1    20.0  %  
 6. Operación   0     0.0  %  
     6.1. F   0     0.0  %  
     6.2. M   0     0.0  %

19. Se murio en la familia un niño (a) menor de 5 años en el 2013:

1. Si 0 0.0 %

2. No 27 100.0 %

Femenino 0 0.0 %

Masculino 0 0.0 %

20. Se manifestaron en elgun miembro de su familia las siguientes enfermedades, durante el 2013:

No	Tipo de enfermedad	Se		Sexo				Asistencia					
		manifesto		M	%	F	%	Publi	%	Priv	%	Pro	%
		Si	%					ca		ada		pia	
1	Infecciones Respiratorias Agudas	14	14	9	64	5	36	12	86	2	14	0	0
2	Dengue Clásico	5	5	0	0	5	100	3	60	1	20	1	20
3	Paludismo	0	0	0	0	0	0	0	0	0	0	0	0
4	Dengue Hemorrágico	0	0	0	0	0	0	0	0	0	0	0	0
5	Chagas	0	0	0	0	0	0	0	0	0	0	0	0
6	Alcoholismo	0	0	0	0	0	0	0	0	0	0	0	0
7	Discapacidad en edad de 5 en adelante	0	0	0	0	0	0	0	0	0	0	0	0
8	Tuberculosis	0	0	0	0	0	0	0	0	0	0	0	0
9	Cancer	0	0	0	0	0	0	0	0	0	0	0	0
10	Diarreas	0	0	0	0	0	0	0	0	0	0	0	0
11	De la piel	0	0	0	0	0	0	0	0	0	0	0	0
12	Otros:	6	6	2	0	4	0	2	0	4	0	0	0

21. Tipo de vivienda en uso:

Casa 27 100.0 %  
 Apartamento Independiente 0 0.0 %  
 Local no abitacional 0 0.0 %  
 Cuarto mesón (cuarterias) 0 0.0 %  
 Casa improvisada 0 0.0 %

22. Materiales de construcción de las paredes:

1. Adobe 13 48.1 %  
 2. Bloque 14 51.9 %  
 3. Bahareque 0 0.0 %  
 4. Madera 0 0.0 %  
 5. Desperdicios 0 0.0 %  
 6. Ladrillo 0 0.0 %  
 7. Piedra 0 0.0 %

23. Tenecia de la vivienda:

Propia totalmente pagada 23 85.2 %  
 Dominio:  
 Pleno 5 21.7 %  
 Escritura 8 34.8 %  
 Util 10 43.5 %

Sexo:  
 Masculino 12 52.2 %  
 Femenino 11 47.8 %  
 Ambos 0 0.0 %  
 Propia Pagando 0 0.0 %  
 Alquilada 2 7.4 %  
 Prestada 2 7.4 %

24. Cuales son los principales problemas de la vivienda.

No tiene repello	<u>3</u>	<u>11.1</u>	%	Externo	<u>2</u>	<u>66.7</u>	%	Interno	<u>3</u>	<u>#####</u>	%
Piso de tierra	<u>2</u>	<u>7.4</u>	%								
Falta de cielo falso	<u>15</u>	<u>55.6</u>	%								
Problemas estructurales	<u>2</u>	<u>7.4</u>	%								
Techo en mal estado	<u>2</u>	<u>7.4</u>	%								
Ninguno	<u>9</u>	<u>33.3</u>	%								

25. Condiciones de la vivienda:

Buena	<u>9</u>	<u>33.3</u>	%
Regular	<u>17</u>	<u>63.0</u>	%
Mala	<u>1</u>	<u>3.7</u>	%

29. Cuántas piezas se utilizan como dormitorio:

Una	<u>11</u>	<u>40.7</u>	%
Dos	<u>12</u>	<u>44.4</u>	%
Tres	<u>4</u>	<u>14.8</u>	%
Cuatro y mas	<u>0</u>	<u>0.0</u>	%

26. Freceuntementeque utilizan para cocinar:

Electricidad	<u>7</u>	<u>25.9</u>	%
Gas volátil (Chimbo)	<u>3</u>	<u>11.1</u>	%
Gas (Kerosén)	<u>0</u>	<u>0.0</u>	%
Leña	<u>23</u>	<u>85.2</u>	%
No Cosina	<u>2</u>	<u>7.4</u>	%

30. Cuántas familias viven en esta casa:

Una	<u>24</u>	<u>88.9</u>	%	
Dos	<u>3</u>	<u>11.1</u>	%	
Tres	<u>0</u>	<u>0.0</u>	%	
Cuatro	<u>0</u>	<u>0.0</u>	%	Familias
Cinco y mas	<u>0</u>	<u>0.0</u>	%	<u>30</u>

27. Cuantas piezas tiene esta vivienda:

Una	<u>2</u>	<u>7.4</u>	%
Dos	<u>3</u>	<u>11.1</u>	%
Tres	<u>8</u>	<u>29.6</u>	%
Cuatro	<u>7</u>	<u>25.9</u>	%
Cinco	<u>5</u>	<u>18.5</u>	%
Seis y mas	<u>2</u>	<u>7.4</u>	%

31. Ha emigrado algun miembro de su hogar:

Si	<u>5</u>	<u>18.5</u>	%
Cuantos	<u>5</u>	<u>18.5</u>	%
Sexo:			
Maculino	<u>4</u>	<u>80.0</u>	%
Femenino	<u>1</u>	<u>20.0</u>	%
Dentro del pais	<u>0</u>	<u>0.0</u>	%
Otro pais	<u>5</u>	<u>100.0</u>	%
No	<u>22</u>	<u>81.5</u>	%

28. Cuantos baños tiene:

No tiene baño	<u>1</u>	<u>3.7</u>	%
Uno	<u>22</u>	<u>81.5</u>	%
Dos	<u>4</u>	<u>14.8</u>	%
Tres y mas	<u>0</u>	<u>0.0</u>	%

32. Conoce usted casos de violencia intrafamiliar en el barrio en el ultimo año:

Si	<u>0</u>	<u>-</u>	%	Cuantos	<u>0</u>	<u>0</u>	%
No	<u>27</u>	<u>100.00</u>	%				

33. Le ha sucedido algún caso de violencia a usted o a su familia en el último año:

Si 1 0.0 % Cuantos 1 0.0 % No 26 96.3 %

34. Situación educativa actual, e igualdad entre los sexos, de los niños en edad escolar (4 a 23 años) (40 )

Sexo		Grado que actualmente cursan o cursaron											Estudian ahora	
M	F	Pre Grado	Primer Grado	Segundo Grado	Tercero Grado	Cuarto Grado	Quinto Grado	Sexto Grado	Básico	Diver.	Univ.	Ning.	Si	No
21	19	2	4	1	5	3	11	6	6	0	0	2	22	18
52.6%	47.4%	5.0%	10.0%	2.5%	12.5%	7.5%	27.5%	15.0%	15.0%	0.0%	0.0%	5.0%	55.6%	44.4%

35. Profesión u oficio e ingresos de los miembros de la familia en edad de trabajar:

Pea Ocupada y Desocupada

Si	%	No	%	Ingresos		%
29	37.7	48	62.3	Ingresos Menos de 1,000	12	41.4
				Ingresos entre Lps. 1,001 a 2,000	16	55.2
				Ingresos entre Lps. 2,001 a 4,000	0	0.0
				Ingresos entre Lps. 4,001 a 8,000	1	3.4
				Ingresos entre Lps. 8,001 y más	0	0.0

36. Alguien de la familia ha obtenido algún tipo de préstamo:

Si 4 14.81 %  
 No 23 85.19 %  
 M 2 50.00 %  
 F 2 50.00 %

39. Cuantos son los ingresos mensuales familiares:

Rangos (Lps)	Hogar	%
de 1,000.00	5	18.52
1,001 - 2,000	9	33.33
2,001 - 4,000	9	33.33
4,001 - 8,000	3	11.11
8,001 - 12,000	1	3.704
12,001 - 20,000	0	0
20,001 - 30,000	0	0
30,001 - 50,000	0	0
50,001 y Mas	0	0

37. Reciben remesas:

Si 7 25.93 %  
 No 20 74.07 %

38. Cuanto lps.

No.	Rango	Cant.	%
1	0.01 - 1000.00	2	28.57
2	1000.01 - 2000.00	3	42.86
3	2000.01 - y mas	2	28.57

40. Los ingresos familiares ajustan para alimentarse los:

1. 3 tiempos 25 92.6 %  
 2. 2 tiempos 2 7.4 %  
 3. 1 tiempos 0 0.0 %

<p>41. Trabaja por cuenta propia la tierra alguien en la familia</p> <p>1. Si      <u>16</u>    <u>59.3</u> %</p> <p>2. No      <u>11</u>    <u>40.7</u> %</p> <p style="text-align: right;">M      <u>18</u>    <u>112.5</u> %</p> <p>Cuantos      F      <u>2</u>    <u>12.5</u> %</p> <p>Uno      <u>14</u>    <u>87.5</u> %</p> <p>Dos      <u>1</u>    <u>6.3</u> %</p> <p>Tres      <u>0</u>    <u>0.0</u> %</p> <p>Cuatro      <u>1</u>    <u>6.3</u> %</p> <p>Cinco y mas      <u>0</u>    <u>0.0</u> %</p>	<p>43. Se producen alimentos en la familia:</p> <p>Si      <u>9</u>    <u>33.3</u> %</p> <p>No      <u>18</u>    <u>66.7</u> %</p>																																																																										
<p>42. Tipo de tenencia de la tierra</p> <p>1. Propia pagada      <u>15</u>    <u>55.6</u> %</p> <p>Pleno      <u>1</u>    <u>6.7</u> %</p> <p>Util      <u>14</u>    <u>93.3</u> %</p> <p>2. Propia pagando      <u>0</u>    <u>0.0</u> %</p> <p>3. Alquilada      <u>0</u>    <u>0.0</u> %</p> <p>4. Prestada      <u>1</u>    <u>3.7</u> %</p> <p>5. En litigio      <u>0</u>    <u>0.0</u> %</p> <p>6. Comunal      <u>0</u>    <u>0.0</u> %</p> <p>7. No tiene      <u>11</u>    <u>40.7</u> %</p>	<p>44. Producen suficientes alimentos para autoconsumo:</p> <p>Si      <u>8</u>    <u>29.6</u> %</p> <p>No      <u>19</u>    <u>70.4</u> %</p>																																																																										
<p>47. Cuantas mujeres de la familia participan en organizaciones:</p> <p>Ninguno      <u>25</u>    <u>92.6</u> %</p> <p>Uno      <u>2</u>    <u>7.4</u> %</p> <p>Dos      <u>0</u>    <u>0.0</u> %</p> <p>Tres y mas      <u>0</u>    <u>0.0</u> %</p>	<p>45. De los alimentos que producen obtienen exedentes para la venta:</p> <p>Si      <u>1</u>    <u>3.7</u> %</p> <p>No      <u>26</u>    <u>96.3</u> %</p>																																																																										
<p style="text-align: center;">Indicadores Socioeconómicos de Corquín, Copàn</p>	<p>46. Cuantos hombres de la familia participan en organizaciones:</p> <p>Ninguno      <u>24</u>    <u>88.9</u> %</p> <p>Uno      <u>3</u>    <u>11.1</u> %</p> <p>Dos      <u>0</u>    <u>0.0</u> %</p> <p>Tres y mas      <u>0</u>    <u>0.0</u> %</p>																																																																										
	<p>48. En la casa que habita existen los siguientes servicios publicos:</p>																																																																										
	<table border="1"> <thead> <tr> <th rowspan="2">No</th> <th rowspan="2">Servicios Publicos</th> <th colspan="2">Lo reciben</th> </tr> <tr> <th>Cant.</th> <th>%</th> </tr> </thead> <tbody> <tr> <td>1</td> <td>Agua de pozo propio</td> <td>0</td> <td>0.0</td> </tr> <tr> <td>2</td> <td>Agua domiciliar de pozo comunal</td> <td>0</td> <td>0.0</td> </tr> <tr> <td>3</td> <td>Acarrea agua de rio o quebrada</td> <td>0</td> <td>0.0</td> </tr> <tr> <td>4</td> <td>Agua domiciliar por acueducto</td> <td>27</td> <td>100.0</td> </tr> <tr> <td>5</td> <td>Agua domiciliar por Manguera</td> <td>0</td> <td>0.0</td> </tr> <tr> <td>6</td> <td>Agua llave publica / fuente</td> <td>0</td> <td>0.0</td> </tr> <tr> <td>7</td> <td>Reservorio de agua lluvia</td> <td>1</td> <td>3.7</td> </tr> <tr> <td>8</td> <td>Servicio sanitario</td> <td>19</td> <td>70.4</td> </tr> <tr> <td>9</td> <td>Letrina</td> <td>7</td> <td>25.9</td> </tr> <tr> <td>10</td> <td>Usa la letrina</td> <td>7</td> <td>25.9</td> </tr> <tr> <td>11</td> <td>Recolección de basura</td> <td>1</td> <td>3.7</td> </tr> <tr> <td>12</td> <td>Aseo de calles</td> <td>1</td> <td>3.7</td> </tr> <tr> <td>13</td> <td>Energia eléctrica domiciliaria</td> <td>26</td> <td>96.3</td> </tr> <tr> <td>14</td> <td>Teléfono (Hondutel)</td> <td>2</td> <td>7.4</td> </tr> <tr> <td>15</td> <td>Teléfono (Celular)</td> <td>25</td> <td>92.6</td> </tr> <tr> <td>16</td> <td>Alumbrada publico</td> <td>25</td> <td>92.6</td> </tr> <tr> <td>17</td> <td>Mantenimiento de calles</td> <td>10</td> <td>37.0</td> </tr> </tbody> </table>	No	Servicios Publicos	Lo reciben		Cant.	%	1	Agua de pozo propio	0	0.0	2	Agua domiciliar de pozo comunal	0	0.0	3	Acarrea agua de rio o quebrada	0	0.0	4	Agua domiciliar por acueducto	27	100.0	5	Agua domiciliar por Manguera	0	0.0	6	Agua llave publica / fuente	0	0.0	7	Reservorio de agua lluvia	1	3.7	8	Servicio sanitario	19	70.4	9	Letrina	7	25.9	10	Usa la letrina	7	25.9	11	Recolección de basura	1	3.7	12	Aseo de calles	1	3.7	13	Energia eléctrica domiciliaria	26	96.3	14	Teléfono (Hondutel)	2	7.4	15	Teléfono (Celular)	25	92.6	16	Alumbrada publico	25	92.6	17	Mantenimiento de calles	10	37.0
	No			Servicios Publicos	Lo reciben																																																																						
		Cant.	%																																																																								
	1	Agua de pozo propio	0	0.0																																																																							
	2	Agua domiciliar de pozo comunal	0	0.0																																																																							
	3	Acarrea agua de rio o quebrada	0	0.0																																																																							
	4	Agua domiciliar por acueducto	27	100.0																																																																							
	5	Agua domiciliar por Manguera	0	0.0																																																																							
	6	Agua llave publica / fuente	0	0.0																																																																							
	7	Reservorio de agua lluvia	1	3.7																																																																							
	8	Servicio sanitario	19	70.4																																																																							
	9	Letrina	7	25.9																																																																							
	10	Usa la letrina	7	25.9																																																																							
	11	Recolección de basura	1	3.7																																																																							
	12	Aseo de calles	1	3.7																																																																							
13	Energia eléctrica domiciliaria	26	96.3																																																																								
14	Teléfono (Hondutel)	2	7.4																																																																								
15	Teléfono (Celular)	25	92.6																																																																								
16	Alumbrada publico	25	92.6																																																																								
17	Mantenimiento de calles	10	37.0																																																																								

**MANCOMUNIDAD CONSEJO INTERMUNICIPAL HIGUITO**  
**MUNICIPALIDAD DE CORQUÍN, COPÁN**  
**Encuesta Socioeconomica para Establecer Linea de Base a Nivel Municipal**  
**(en el marco de los ODM)**

**DATOS GENERALES**

Municipio: Corquín, Copán

Barrio:

Población: 149

Vivienda: 31

12. Clasificación de personas por rangos de edades y sexos

No	Rangos de Edades	No. De Personas	Sexo		saben leer y escribir	
			F	M	F	M
1	Menores de 1 año	4	1	3	0	0
2	De 1 a 4 años	13	6	7	0	0
3	De 5 a 6 años	6	4	2	2	2
4	De 7 a 12 años	35	16	19	16	18
5	De 13 a 15 años	12	8	4	8	4
6	De 16 a 18 años	15	8	7	8	7
7	De 19 a 23 años	11	5	6	5	5
8	De 24 a 30 años	14	9	5	9	5
9	De 31 a 40 años	18	9	9	8	8
10	De 41 a 50 años	10	8	2	4	2
11	De 51 a 64 años	6	2	4	1	4
12	De 65 años y mas	5	4	1	1	0

13. Cuantas madres solteras hay en el hogar:

9 25.7 %

14. Cuantos niñ@s nacieron en la familia durante 2013:

1 3.2 %

Femenino 0 0.0 %  
 Masculino 1 100.0 %

Mujeres en edad reproductiva

39

15. Quien atendio el parto

1. Enfermera	<u>0</u>	<u>0.0</u> %
2. Partera	<u>0</u>	<u>0.0</u> %
3. Medico	<u>1</u>	<u>2.6</u> %
4. Ella sola	<u>0</u>	<u>0.0</u> %
5. Marido	<u>0</u>	<u>0.0</u> %
6. Otra Persona	<u>0</u>	<u>0.0</u> %

16. Hubo alguna muerte materna durante el parto o post parto en la familia en el 2013 (hogares)

1. Si 0 0.0 % 2. No 31 0.0 %

17. Planifica la familia con su pareja:

1. Si 7 22.6 % 2. No 24 77.4 %

18. Tipo de método que usa:

1. Ritmo	<u>0</u>	<u>0.0</u> %
2. Diu	<u>1</u>	<u>14.3</u> %
3. Pastilla	<u>0</u>	<u>0.0</u> %
4. Preservativo	<u>1</u>	<u>14.3</u> %
5. Inyección	<u>4</u>	<u>57.1</u> %
6. Operación	<u>1</u>	<u>14.3</u> %
6.1. F	<u>1</u>	<u>14.3</u> %
6.2. M	<u>0</u>	<u>0.0</u> %

19. Se murio en la familia un niño (a) menor de 5 años en el 2013:

1. Si 0 0.0 %

2. No 31 #### %

Femenino 0 0.0 %

Masculino 0 0.0 %

20. Se manifestaron en elgun miembro de su familia las siguientes enfermedades, durante el 2013:

No	Tipo de enfermedad	Se		Sexo				Asistencia					
		manifesto		M		F		Publi		Priv		Pro	
		Si	%	M	%	F	%	ca	%	ada	%	pia	%
1	Infecciones Respiratorias Agudas	18	12	8	44	10	56	18	100	0	0	0	0
2	Dengue Clásico	8	5	3	38	5	63	8	100	0	0	0	0
3	Paludismo	0	0	0	0	0	0	0	0	0	0	0	0
4	Dengue Hemorrágico	0	0	0	0	0	0	0	0	0	0	0	0
5	Chagas	0	0	0	0	0	0	0	0	0	0	0	0
6	Alcoholismo	1	1	1	0	0	0	0	0	0	0	1	0
7	Discapacidad en edad de 5 en adelante	0	0	0	0	0	0	0	0	0	0	0	0
8	Tuberculosis	0	0	0	0	0	0	0	0	0	0	0	0
9	Cancer	0	0	0	0	0	0	0	0	0	0	0	0
10	Diarreas	0	0	0	0	0	0	0	0	0	0	0	0
11	De la piel	0	0	0	0	0	0	0	0	0	0	0	0
12	Otros:	5	3	0	0	5	0	4	0	1	0	0	0

21. Tipo de vivienda en uso:

Casa 31 100.0 %  
 Apartamento Independiente 0 0.0 %  
 Local no abitacional 0 0.0 %  
 Cuarto mesón (cuarterías) 0 0.0 %  
 Casa improvisada 0 0.0 %

22. Materiales de construcción de las paredes:

1. Adobe 31 100.0 %  
 2. Bloque 0 0.0 %  
 3. Bahareque 0 0.0 %  
 4. Madera 0 0.0 %  
 5. Desperdicios 0 0.0 %  
 6. Ladrillo 0 0.0 %  
 7. Piedra 0 0.0 %

23. Tenencia de la vivienda:

Propia totalmente pagada 26 83.9 %  
 Dominio:  
 Pleno 11 42.3 %  
 Escritura 3 11.5 %  
 Util 12 46.2 %  
 Sexo:  
 Masculino 15 57.7 %  
 Femenino 9 34.6 %  
 Ambos 2 7.7 %  
 Propia Pagando 0 0.0 %  
 Alquilada 0 0.0 %  
 Prestada 5 16.1 %

24. Cuales son los principales problemas de la vivienda.

No tiene repello	<u>18</u>	<u>58.1</u>	%	Externo	<u>18</u>	<u>100.0</u>	%	Interno	<u>17</u>	<u>94.4</u>	%
Piso de tierra	<u>3</u>	<u>9.7</u>	%								
Falta de cielo falso	<u>31</u>	<u>100.0</u>	%								
Problemas estructurales	<u>0</u>	<u>0.0</u>	%								
Techo en mal estado	<u>1</u>	<u>3.2</u>	%								
Ninguno	<u>0</u>	<u>0.0</u>	%								

25. Condiciones de la vivienda:

Buena	<u>0</u>	<u>0.0</u>	%
Regular	<u>27</u>	<u>87.1</u>	%
Mala	<u>4</u>	<u>12.9</u>	%

29. Cuántas piezas se utilizan como dormitorio:

Una	<u>5</u>	<u>16.1</u>	%
Dos	<u>26</u>	<u>83.9</u>	%
Tres	<u>0</u>	<u>0.0</u>	%
Cuatro y mas	<u>0</u>	<u>0.0</u>	%

26. Freceuntementeque utilizan para cocinar:

Electricidad	<u>0</u>	<u>0.0</u>	%
Gas volátil (Chimbo)	<u>0</u>	<u>0.0</u>	%
Gas (Kerosén)	<u>0</u>	<u>0.0</u>	%
Leña	<u>31</u>	<u>#####</u>	%
No Cosina	<u>0</u>	<u>0.0</u>	%

30. Cuántas familias viven en esta casa:

Una	<u>27</u>	<u>87.1</u>	%
Dos	<u>4</u>	<u>12.9</u>	%
Tres	<u>0</u>	<u>0.0</u>	%
Cuatro	<u>0</u>	<u>0.0</u>	%
Cinco y mas	<u>0</u>	<u>0.0</u>	%
			Familias
			<u>35</u>

27. Cuantas piezas tiene esta vivienda:

Una	<u>0</u>	<u>0.0</u>	%
Dos	<u>1</u>	<u>3.2</u>	%
Tres	<u>1</u>	<u>3.2</u>	%
Cuatro	<u>21</u>	<u>67.7</u>	%
Cinco	<u>8</u>	<u>25.8</u>	%
Seis y mas	<u>0</u>	<u>0.0</u>	%

31. Ha emigrado algun miembro de su hogar:

Si	<u>3</u>	<u>9.7</u>	%
Cuantos	<u>5</u>	<u>16.1</u>	%
Sexo:			
Maculino	<u>3</u>	<u>60.0</u>	%
Femenino	<u>2</u>	<u>40.0</u>	%
Dentro del pais	<u>0</u>	<u>0.0</u>	%
Otro pais	<u>5</u>	<u>100.0</u>	%
No	<u>0</u>	<u>0.0</u>	%

28. Cuantos baños tiene:

No tiene baño	<u>6</u>	<u>19.4</u>	%
Uno	<u>25</u>	<u>80.6</u>	%
Dos	<u>0</u>	<u>0.0</u>	%
Tres y mas	<u>0</u>	<u>0.0</u>	%

32. Conoce usted casos de violencia intrafamiliar en el barrio en el ultimo año:

Si	<u>1</u>	<u>3.23</u>	%	Cuantos	<u>2</u>	<u>200</u>	%
No	<u>30</u>	<u>96.77</u>	%				

33. Le ha sucedido algún caso de violencia a usted o a su familia en el último año:

Si 0 0.0 % Cuantos 0 0.0 % No 31 100.0 %

34. Situación educativa actual, e igualdad entre los sexos, de los niños en edad escolar (4 a 23 años) (85)

Sexo		Grado que actualmente cursan o cursaron											Estudian ahora	
M	F	Pre Grado	Primer Grado	Segundo Grado	Tercero Grado	Cuarto Grado	Quinto Grado	Sexto Grado	Básico	Diver.	Univ.	Ning.	Si	No
41	44	8	11	4	12	5	9	24	6	4	1	1	40	45
48.8%	51.2%	9.4%	12.9%	4.7%	14.1%	5.9%	10.6%	28.2%	7.1%	4.7%	1.2%	1.2%	47.1%	52.9%

35. Profesión u oficio e ingresos de los miembros de la familia en edad de trabajar:

Pea Ocupada y Desocupada

Si	%	No	%			%
39	34.8	73	65.2	Ingresos Menos de 1,000	15	38.5
				Ingresos entre Lps. 1,001 a 2,000	20	51.3
				Ingresos entre Lps. 2,001 a 4,000	4	10.3
				Ingresos entre Lps. 4,001 a 8,000	0	0.0
				Ingresos entre Lps. 8,001 y más	0	0.0

36. Alguien de la familia ha obtenido algún tipo de préstamo:

Si 0 - %  
 No 0 - %  
 M 0 ##### %  
 F 0 ##### %

39. Cuantos son los ingresos mensuales familiares:

Rangos (Lps)	Hogar	%
de 1,000.00	8	25.81
1,001 - 2,000	12	38.71
2,001 - 4,000	8	25.81
4,001 - 8,000	3	9.677
8,001 - 12,000	0	0
12,001 - 20,000	0	0
20,001 - 30,000	0	0
30,001 - 50,000	0	0
50,001 y Mas	0	0

37. Reciben remesas:

Si 5 16.13 %  
 No 26 83.87 %

38. Cuanto lps.

No.	Rango	Cant.	%
1	0.01 - 1000.00	2	40.00
2	1000.01 - 2000.00	1	20.00
3	2000.01 - y mas	1	20.00

40. Los ingresos familiares ajustan para alimentarse los:

1. 3 tiempos 28 90.3 %  
 2. 2 tiempos 3 9.7 %  
 3. 1 tiempos 0 0.0 %

<p>41. Trabaja por cuenta propia la tierra alguien en la familia</p> <p>1. Si            <u>17</u>    <u>54.8</u> %  2. No            <u>14</u>    <u>45.2</u> %</p> <p style="text-align: right;">M    <u>26</u>    <u>152.9</u> %  F    <u>0</u>    <u>0.0</u> %</p> <p>Cuantos</p> <p>Uno            <u>11</u>    <u>64.7</u> %  Dos             <u>3</u>    <u>17.6</u> %  Tres            <u>3</u>    <u>17.6</u> %  Cuatro         <u>0</u>    <u>0.0</u> %  Cinco y mas   <u>0</u>    <u>0.0</u> %</p>	<p>43. Se producen alimentos en la familia:</p> <p>Si             <u>9</u>    <u>29.0</u> %  No            <u>22</u>   <u>71.0</u> %</p>																																																																										
<p>42. Tipo de tenencia de la tierra</p> <p>1. Propia pagada    <u>13</u>    <u>41.9</u> %  Pleno                <u>5</u>    <u>38.5</u> %  Util                 <u>8</u>    <u>61.5</u> %</p> <p>2. Propia pagando   <u>0</u>    <u>0.0</u> %  3. Alquilada         <u>0</u>    <u>0.0</u> %  4. Prestada         <u>1</u>    <u>3.2</u> %  5. En litigio        <u>0</u>    <u>0.0</u> %  6. Comunal         <u>0</u>    <u>0.0</u> %  7. No tiene         <u>0</u>    <u>0.0</u> %</p>	<p>44. Producen suficientes alimentos para autoconsumo:</p> <p>Si             <u>8</u>    <u>25.8</u> %  No            <u>23</u>   <u>74.2</u> %</p>																																																																										
<p>47. Cuantas mujeres de la familia participan en organizaciones:</p> <p>Ninguno    <u>27</u>    <u>87.1</u> %  Uno         <u>4</u>    <u>12.9</u> %  Dos         <u>0</u>    <u>0.0</u> %  Tres y mas   <u>0</u>    <u>0.0</u> %</p>	<p>45. De los alimentos que producen obtienen exedentes para la venta:</p> <p>Si             <u>0</u>    <u>0.0</u> %  No            <u>31</u>   <u>100.0</u> %</p>																																																																										
<p style="text-align: center;">Indicadores Socioeconómicos de Corquín, Copàn</p>	<p>46. Cuantos hombres de la familia participan en organizaciones:</p> <p>Ninguno    <u>27</u>    <u>87.1</u> %  Uno         <u>4</u>    <u>12.9</u> %  Dos         <u>0</u>    <u>0.0</u> %  Tres y mas   <u>0</u>    <u>0.0</u> %</p>																																																																										
	<p>48. En la casa que habita existen los siguientes servicios publicos:</p> <table border="1" style="width: 100%; border-collapse: collapse;"> <thead> <tr> <th rowspan="2">No</th> <th rowspan="2">Servicios Publicos</th> <th colspan="2">Lo reciben</th> </tr> <tr> <th>Cant.</th> <th>%</th> </tr> </thead> <tbody> <tr><td>1</td><td>Agua de pozo propio</td><td>0</td><td>0.0</td></tr> <tr><td>2</td><td>Agua domiciliar de pozo comunal</td><td>0</td><td>0.0</td></tr> <tr><td>3</td><td>Acarrea agua de rio o quebrada</td><td>0</td><td>0.0</td></tr> <tr><td>4</td><td>Agua domiciliar por acueducto</td><td>31</td><td>100.0</td></tr> <tr><td>5</td><td>Agua domiciliar por Manguera</td><td>0</td><td>0.0</td></tr> <tr><td>6</td><td>Agua llave publica / fuente</td><td>0</td><td>0.0</td></tr> <tr><td>7</td><td>Reservorio de agua lluvia</td><td>0</td><td>0.0</td></tr> <tr><td>8</td><td>Servicio sanitario</td><td>26</td><td>83.9</td></tr> <tr><td>9</td><td>Letrina</td><td>5</td><td>16.1</td></tr> <tr><td>10</td><td>Usa la letrina</td><td>5</td><td>16.1</td></tr> <tr><td>11</td><td>Recolección de basura</td><td>0</td><td>0.0</td></tr> <tr><td>12</td><td>Aseo de calles</td><td>0</td><td>0.0</td></tr> <tr><td>13</td><td>Energia eléctrica domiciliaria</td><td>31</td><td>100.0</td></tr> <tr><td>14</td><td>Teléfono (Hondutel)</td><td>0</td><td>0.0</td></tr> <tr><td>15</td><td>Teléfono (Celular)</td><td>28</td><td>90.3</td></tr> <tr><td>16</td><td>Alumbrada publico</td><td>27</td><td>87.1</td></tr> <tr><td>17</td><td>Mantenimiento de calles</td><td>2</td><td>6.5</td></tr> </tbody> </table>	No	Servicios Publicos	Lo reciben		Cant.	%	1	Agua de pozo propio	0	0.0	2	Agua domiciliar de pozo comunal	0	0.0	3	Acarrea agua de rio o quebrada	0	0.0	4	Agua domiciliar por acueducto	31	100.0	5	Agua domiciliar por Manguera	0	0.0	6	Agua llave publica / fuente	0	0.0	7	Reservorio de agua lluvia	0	0.0	8	Servicio sanitario	26	83.9	9	Letrina	5	16.1	10	Usa la letrina	5	16.1	11	Recolección de basura	0	0.0	12	Aseo de calles	0	0.0	13	Energia eléctrica domiciliaria	31	100.0	14	Teléfono (Hondutel)	0	0.0	15	Teléfono (Celular)	28	90.3	16	Alumbrada publico	27	87.1	17	Mantenimiento de calles	2	6.5
	No			Servicios Publicos	Lo reciben																																																																						
		Cant.	%																																																																								
	1	Agua de pozo propio	0	0.0																																																																							
	2	Agua domiciliar de pozo comunal	0	0.0																																																																							
	3	Acarrea agua de rio o quebrada	0	0.0																																																																							
	4	Agua domiciliar por acueducto	31	100.0																																																																							
	5	Agua domiciliar por Manguera	0	0.0																																																																							
	6	Agua llave publica / fuente	0	0.0																																																																							
	7	Reservorio de agua lluvia	0	0.0																																																																							
	8	Servicio sanitario	26	83.9																																																																							
	9	Letrina	5	16.1																																																																							
	10	Usa la letrina	5	16.1																																																																							
	11	Recolección de basura	0	0.0																																																																							
	12	Aseo de calles	0	0.0																																																																							
	13	Energia eléctrica domiciliaria	31	100.0																																																																							
14	Teléfono (Hondutel)	0	0.0																																																																								
15	Teléfono (Celular)	28	90.3																																																																								
16	Alumbrada publico	27	87.1																																																																								
17	Mantenimiento de calles	2	6.5																																																																								

**MANCOMUNIDAD CONSEJO INTERMUNICIPAL HIGUITO**  
**MUNICIPALIDAD DE CORQUÍN, COPÁN**  
**Encuesta Socioeconomica para Establecer Linea de Base a Nivel Municipal**  
**(en el marco de los ODM)**

**DATOS GENERALES**

Municipio: Corquín, Copán

Aldea: Agua Caliente

Población: 167

Vivienda: 45

12. Clasificación de personas por rangos de edades y sexos

No	Rangos de Edades	No. De Personas	Sexo		saben leer y escribir	
			F	M	F	M
1	Menores de 1 año	4	3	1	0	0
2	De 1 a 4 años	15	7	8	0	0
3	De 5 a 6 años	8	4	4	3	1
4	De 7 a 12 años	20	10	10	10	9
5	De 13 a 15 años	17	11	6	11	6
6	De 16 a 18 años	9	2	7	2	7
7	De 19 a 23 años	10	5	5	5	5
8	De 24 a 30 años	21	13	8	12	8
9	De 31 a 40 años	26	11	15	8	13
10	De 41 a 50 años	12	6	6	5	6
11	De 51 a 64 años	14	5	9	4	5
12	De 65 años y mas	11	7	4	4	3

13. Cuantas madres solteras hay en el hogar:

5 9.8 %

14. Cuantos niñ@s nacieron en la familia durante 2013:

6 13.3 %

Femenino 3 50.0 %

Masculino 3 50.0 %

Mujeres en edad reproductiva

42

15. Quien atendio el parto

1. Enfermera	<u>1</u>	<u>2.4</u> %
2. Partera	<u>0</u>	<u>0.0</u> %
3. Medico	<u>5</u>	<u>11.9</u> %
4. Ella sola	<u>0</u>	<u>0.0</u> %
5. Marido	<u>0</u>	<u>0.0</u> %
6. Otra Persona	<u>0</u>	<u>0.0</u> %

16. Hubo alguna muerte materna durante el parto o post parto en la familia en el 2013 (hogares)

1. Si 0 0.0 % 2. No 45 0.0 %

17. Planifica la familia con su pareja:

1. Si 17 37.8 % 2. No 28 62.2 %

18. Tipo de método que usa:

1. Ritmo	<u>4</u>	<u>23.5</u> %
2. Diu	<u>5</u>	<u>29.4</u> %
3. Pastilla	<u>1</u>	<u>5.9</u> %
4. Preservativo	<u>0</u>	<u>0.0</u> %
5. Inyección	<u>8</u>	<u>47.1</u> %
6. Operación	<u>0</u>	<u>0.0</u> %
6.1. F	<u>0</u>	<u>0.0</u> %
6.2. M	<u>0</u>	<u>0.0</u> %

19. Se murio en la familia un niño (a) menor de 5 años en el 2013:

1. Si 0 0.0 %

2. No 45 100 %

Femenino 0 0.0 %

Masculino 0 0.0 %

20. Se manifestaron en elgun miembro de su familia las siguientes enfermedades, durante el 2013:

No	Tipo de enfermedad	Se		Sexo				Asistencia					
		manifesto		M		F		Publi		Priv		Pro	
		Si	%	M	%	F	%	ca	%	ada	%	pia	%
1	Infecciones Respiratorias Agudas	47	28	18	38	29	62	35	74	4	9	8	17
2	Dengue Clásico	21	13	10	21	11	23	19	40	0	0	2	4
3	Paludismo	0	0	0	0	0	0	0	0	0	0	0	0
4	Dengue Hemorrágico	0	0	0	0	0	0	0	0	0	0	0	0
5	Chagas	0	0	0	0	0	0	0	0	0	0	0	0
6	Alcoholismo	0	0	0	0	0	0	0	0	0	0	0	0
7	Discapacidad en edad de 5 en adelante	1	1	0	0	1	2	1	2	0	0	0	0
8	Tuberculosis	0	0	0	0	0	0	0	0	0	0	0	0
9	Cancer	0	0	0	0	0	0	0	0	0	0	0	0
10	Diarreas	5	3	3	6	2	4	2	4	0	0	3	6
11	De la piel	4	2	3	6	1	2	3	6	1	2	0	0
12	Otros:	10	6	2	4	8	17	3	6	2	4	4	9

21. Tipo de vivienda en uso:

Casa 45 100.0 %  
 Apartamento Independiente 0 0.0 %  
 Local no abitacional 0 0.0 %  
 Cuarto mesón (cuarterias) 0 0.0 %  
 Casa improvisada 0 0.0 %

22. Materiales de construcción de las paredes:

1. Adobe 33 73.3 %  
 2. Bloque 12 26.7 %  
 3. Bahareque 0 0.0 %  
 4. Madera 0 0.0 %  
 5. Desperdicios 0 0.0 %  
 6. Ladrillo 0 0.0 %  
 7. Piedra 0 0.0 %

23. Tenencia de la vivienda:

Propia totalmente pagada 38 84.4 %  
 Dominio:  
 Pleno 8 21.1 %  
 Escritura 7 18.4 %  
 Util 23 60.5 %  
 Sexo:  
 Masculino 30 78.9 %  
 Femenino 7 18.4 %  
 Ambos 1 2.6 %  
 Propia Pagando 0 0.0 %  
 Alquilada 3 6.7 %  
 Prestada 4 8.9 %

24. Cuales son los principales problemas de la vivienda.

No tiene repello	<u>21</u>	<u>46.7</u>	%	Externo	<u>21</u>	<u>100.0</u>	%	Interno	<u>20</u>	<u>95.2</u>	%
Piso de tierra	<u>8</u>	<u>17.8</u>	%								
Falta de cielo falso	<u>34</u>	<u>75.6</u>	%								
Problemas estructurales	<u>1</u>	<u>2.2</u>	%								
Techo en mal estado	<u>6</u>	<u>13.3</u>	%								
Ninguno	<u>7</u>	<u>15.6</u>	%								

25. Condiciones de la vivienda:

Buena	<u>7</u>	<u>15.6</u>	%
Regular	<u>30</u>	<u>66.7</u>	%
Mala	<u>8</u>	<u>17.8</u>	%

29. Cuántas piezas se utilizan como dormitorio:

Una	<u>24</u>	<u>53.3</u>	%
Dos	<u>15</u>	<u>33.3</u>	%
Tres	<u>6</u>	<u>13.3</u>	%
Cuatro y mas	<u>0</u>	<u>0.0</u>	%

26. Freceuntementeque utilizan para cocinar:

Electricidad	<u>4</u>	<u>8.9</u>	%
Gas volátil (Chimbo)	<u>0</u>	<u>0.0</u>	%
Gas (Kerosén)	<u>0</u>	<u>0.0</u>	%
Leña	<u>45</u>	<u>#####</u>	%
No Cosina	<u>0</u>	<u>0.0</u>	%

30. Cuántas familias viven en esta casa:

Una	<u>39</u>	<u>86.7</u>	%	
Dos	<u>6</u>	<u>13.3</u>	%	
Tres	<u>0</u>	<u>0.0</u>	%	
Cuatro	<u>0</u>	<u>0.0</u>	%	Familias
Cinco y mas	<u>0</u>	<u>0.0</u>	%	<u>51</u>

27. Cuantas piezas tiene esta vivienda:

Una	<u>0</u>	<u>0.0</u>	%
Dos	<u>11</u>	<u>24.4</u>	%
Tres	<u>13</u>	<u>28.9</u>	%
Cuatro	<u>10</u>	<u>22.2</u>	%
Cinco	<u>6</u>	<u>13.3</u>	%
Seis y mas	<u>5</u>	<u>11.1</u>	%

31. Ha emigrado algun miembro de su hogar:

Si	<u>8</u>	<u>17.8</u>	%
Cuantos	<u>9</u>	<u>20.0</u>	%
Sexo:			
Maculino	<u>8</u>	<u>88.9</u>	%
Femenino	<u>1</u>	<u>11.1</u>	%
Dentro del pais	<u>3</u>	<u>33.3</u>	%
Otro pais	<u>6</u>	<u>66.7</u>	%
No	<u>37</u>	<u>82.2</u>	%

28. Cuantos baños tiene:

No tiene baño	<u>5</u>	<u>11.1</u>	%
Uno	<u>37</u>	<u>82.2</u>	%
Dos	<u>3</u>	<u>6.7</u>	%
Tres y mas	<u>0</u>	<u>0.0</u>	%

32. Conoce usted casos de violencia intrafamiliar en el barrio en el ultimo año:

Si	<u>0</u>	<u>-</u>	%	Cuantos	<u>0</u>	<u>0</u>	%
No	<u>45</u>	<u>100.00</u>	%				

33. Le ha sucedido algún caso de violencia a usted o a su familia en el último año:

Si 0 0.0 % Cuantos 0 0.0 % No 45 100.0 %

34. Situación educativa actual, e igualdad entre los sexos, de los niños en edad escolar (4 a 23 años) ( )

Sexo		Grado que actualmente cursan o cursaron											Estudian ahora	
M	F	Pre Grado	Primer Grado	Segundo Grado	Tercero Grado	Cuarto Grado	Quinto Grado	Sexto Grado	Básico	Diver.	Univ.	Ning.	Si	No
32	37	9	4	4	3	6	4	28	6	3	0	2	38	31
46. %	53. %	13.0 %	5.8 %	5.8 %	4.3 %	8.7 %	5.8 %	40.6 %	8.7 %	4.3 %	0.0 %	2.9 %	55.1 %	44.9 %

35. Profesión u oficio e ingresos de los miembros de la familia en edad de trabajar:

Pea Ocupada y Desocupada

Si	%	No	%	Ingresos	Cant.	%
				Menos de 1,000	24	40.7 %
59	46.5	68	53.5	Ingresos entre Lps. 1,001 a 2,000	17	28.8 %
				Ingresos entre Lps. 2,001 a 4,000	18	30.5 %
				Ingresos entre Lps. 4,001 a 8,000	0	0.0 %
				Ingresos entre Lps. 8,001 y más	0	0.0 %

36. Alguien de la familia ha obtenido algún tipo de préstamo:

Si 13 28.89 %  
 No 32 71.11 %  
 M 12 92.31 %  
 F 1 7.69 %

39. Cuantos son los ingresos mensuales familiares:

Rangos (Lps)	Hogar	%
de 1,000.00	12	26.67
1,001 - 2,000	15	33.33
2,001 - 4,000	15	33.33
4,001 - 8,000	1	2.22
8,001 - 12,000	2	4.44
12,001 - 20,000	0	0
20,001 - 30,000	0	0
30,001 - 50,000	0	0
50,001 y Mas	0	0

37. Reciben remesas:

Si 4 8.89 %  
 No 41 91.11 %

38. Cuanto lps.

No.	Rango	Cant.	%
1	0.01 - 1000.00	0	-
2	1000.01 - 2000.00	2	50.00
3	2000.01 - y mas	2	50.00

40. Los ingresos familiares ajustan para alimentarse los:

1. 3 tiempos 39 86.7 %  
 2. 2 tiempos 5 11.1 %  
 3. 1 tiempos 1 2.2 %

<p>41. Trabaja por cuenta propia la tierra alguien en la familia</p> <p>1. Si            <u>37</u>    <u>82.2</u> %  2. No            <u>8</u>     <u>17.8</u> %</p> <p style="text-align: right;">M     <u>45</u>    <u>121.6</u> %  F     <u>2</u>     <u>5.4</u> %</p> <p>Cuantos</p> <p>Uno            <u>32</u>    <u>86.5</u> %  Dos            <u>2</u>     <u>5.4</u> %  Tres            <u>1</u>     <u>2.7</u> %  Cuatro        <u>2</u>     <u>5.4</u> %  Cinco y mas <u>0</u>     <u>0.0</u> %</p>	<p>43. Se producen alimentos en la familia:</p> <p>Si            <u>32</u>    <u>71.1</u> %  No            <u>13</u>    <u>28.9</u> %</p>																																																																										
<p>42. Tipo de tenencia de la tierra</p> <p>1. Propia pagada        <u>27</u>    <u>60.0</u> %  Pleno                    <u>16</u>    <u>59.3</u> %  Util                      <u>11</u>    <u>40.7</u> %</p> <p>2. Propia pagando      <u>0</u>     <u>0.0</u> %  3. Alquilada            <u>5</u>     <u>11.1</u> %  4. Prestada             <u>5</u>     <u>11.1</u> %  5. En litigio            <u>0</u>     <u>0.0</u> %  6. Comunal            <u>0</u>     <u>0.0</u> %  7. No tiene             <u>8</u>     <u>17.8</u> %</p>	<p>44. Producen suficientes alimentos para autoconsumo:</p> <p>Si            <u>22</u>    <u>48.9</u> %  No            <u>23</u>    <u>51.1</u> %</p>																																																																										
<p>47. Cuantas mujeres de la familia participan en organizaciones:</p> <p>Ninguno        <u>35</u>    <u>77.8</u> %  Uno              <u>9</u>     <u>20.0</u> %  Dos              <u>1</u>     <u>2.2</u> %  Tres y mas     <u>0</u>     <u>0.0</u> %</p>	<p>45. De los alimentos que producen obtienen exedentes para la venta:</p> <p>Si            <u>1</u>     <u>2.2</u> %  No            <u>44</u>    <u>97.8</u> %</p>																																																																										
<p>Indicadores Socioeconómicos de Corquín, Copàn</p>	<p>46. Cuantos hombres de la familia participan en organizaciones:</p> <p>Ninguno        <u>28</u>    <u>62.2</u> %  Uno              <u>16</u>    <u>35.6</u> %  Dos              <u>1</u>     <u>2.2</u> %  Tres y mas     <u>0</u>     <u>0.0</u> %</p> <p>48. En la casa que habita existen los siguientes servicios publicos:</p> <table border="1" data-bbox="695 1238 1369 1962"> <thead> <tr> <th rowspan="2">No</th> <th rowspan="2">Servicios Publicos</th> <th colspan="2">Lo reciben</th> </tr> <tr> <th>Cant.</th> <th>%</th> </tr> </thead> <tbody> <tr><td>1</td><td>Agua de pozo propio</td><td>1</td><td>2.2</td></tr> <tr><td>2</td><td>Agua domiciliar de pozo comunal</td><td>0</td><td>0.0</td></tr> <tr><td>3</td><td>Acarrea agua de rio o quebrada</td><td>4</td><td>8.9</td></tr> <tr><td>4</td><td>Agua domiciliar por acueducto</td><td>40</td><td>88.9</td></tr> <tr><td>5</td><td>Agua domiciliar por Manguera</td><td>0</td><td>0.0</td></tr> <tr><td>6</td><td>Agua llave publica / fuente</td><td>0</td><td>0.0</td></tr> <tr><td>7</td><td>Reservorio de agua lluvia</td><td>0</td><td>0.0</td></tr> <tr><td>8</td><td>Servicio sanitario</td><td>25</td><td>55.6</td></tr> <tr><td>9</td><td>Letrina</td><td>16</td><td>35.6</td></tr> <tr><td>10</td><td>Usa la letrina</td><td>14</td><td>31.1</td></tr> <tr><td>11</td><td>Recolección de basura</td><td>2</td><td>4.4</td></tr> <tr><td>12</td><td>Aseo de calles</td><td>0</td><td>0.0</td></tr> <tr><td>13</td><td>Energia eléctrica domiciliaria</td><td>41</td><td>91.1</td></tr> <tr><td>14</td><td>Teléfono (Hondutel)</td><td>0</td><td>0.0</td></tr> <tr><td>15</td><td>Teléfono (Celular)</td><td>37</td><td>82.2</td></tr> <tr><td>16</td><td>Alumbrada publico</td><td>34</td><td>75.6</td></tr> <tr><td>17</td><td>Mantenimiento de calles</td><td>23</td><td>51.1</td></tr> </tbody> </table>	No	Servicios Publicos	Lo reciben		Cant.	%	1	Agua de pozo propio	1	2.2	2	Agua domiciliar de pozo comunal	0	0.0	3	Acarrea agua de rio o quebrada	4	8.9	4	Agua domiciliar por acueducto	40	88.9	5	Agua domiciliar por Manguera	0	0.0	6	Agua llave publica / fuente	0	0.0	7	Reservorio de agua lluvia	0	0.0	8	Servicio sanitario	25	55.6	9	Letrina	16	35.6	10	Usa la letrina	14	31.1	11	Recolección de basura	2	4.4	12	Aseo de calles	0	0.0	13	Energia eléctrica domiciliaria	41	91.1	14	Teléfono (Hondutel)	0	0.0	15	Teléfono (Celular)	37	82.2	16	Alumbrada publico	34	75.6	17	Mantenimiento de calles	23	51.1
No	Servicios Publicos			Lo reciben																																																																							
		Cant.	%																																																																								
1	Agua de pozo propio	1	2.2																																																																								
2	Agua domiciliar de pozo comunal	0	0.0																																																																								
3	Acarrea agua de rio o quebrada	4	8.9																																																																								
4	Agua domiciliar por acueducto	40	88.9																																																																								
5	Agua domiciliar por Manguera	0	0.0																																																																								
6	Agua llave publica / fuente	0	0.0																																																																								
7	Reservorio de agua lluvia	0	0.0																																																																								
8	Servicio sanitario	25	55.6																																																																								
9	Letrina	16	35.6																																																																								
10	Usa la letrina	14	31.1																																																																								
11	Recolección de basura	2	4.4																																																																								
12	Aseo de calles	0	0.0																																																																								
13	Energia eléctrica domiciliaria	41	91.1																																																																								
14	Teléfono (Hondutel)	0	0.0																																																																								
15	Teléfono (Celular)	37	82.2																																																																								
16	Alumbrada publico	34	75.6																																																																								
17	Mantenimiento de calles	23	51.1																																																																								

**MANCOMUNIDAD CONSEJO INTERMUNICIPAL HIGUITO**  
**MUNICIPALIDAD DE CORQUÍN, COPÁN**  
**Encuesta Socioeconomica para Establecer Linea de Base a Nivel Municipal**  
**(en el marco de los ODM)**

**DATOS GENERALES**

Municipio: Corquín, Copán

Caserio: Boca Del Monte

Población: 192

Vivienda: 41

**12. Clasificación de personas por rangos de edades y sexos**

No	Rangos de Edades	No. De Personas	Sexo		saben leer y escribir	
			F	M	F	M
1	Menores de 1 año	5	4	1	0	0
2	De 1 a 4 años	16	7	9	0	0
3	De 5 a 6 años	8	4	4	2	4
4	De 7 a 12 años	26	10	16	10	16
5	De 13 a 15 años	19	10	9	10	9
6	De 16 a 18 años	13	6	7	6	7
7	De 19 a 23 años	22	13	9	13	9
8	De 24 a 30 años	20	10	10	10	10
9	De 31 a 40 años	19	12	7	10	6
10	De 41 a 50 años	20	9	11	9	9
11	De 51 a 64 años	10	5	5	4	4
12	De 65 años y mas	14	7	7	1	3

**13. Cuantas madres solteras hay en el hogar:**

13 25.0 %

**14. Cuantos niñ@s nacieron en la familia durante 2013:**

6 14.6 %

Femenino 3 50.0 %  
 Masculino 3 50.0 %

Mujeres en edad reproductiva

51

**15. Quien atendio el parto**

1. Enfermera	<u>1</u>	<u>2.0</u> %
2. Partera	<u>0</u>	<u>0.0</u> %
3. Medico	<u>6</u>	<u>11.8</u> %
4. Ella sola	<u>0</u>	<u>0.0</u> %
5. Marido	<u>0</u>	<u>0.0</u> %
6. Otra Persona	<u>0</u>	<u>0.0</u> %

**16. Hubo alguna muerte materna durante el parto o post parto en la familia en el 2013 (hogares)**

1. Si 0 0.0 %    2. No 41 0.0 %

**17. Planifica la familia con su pareja:**

1. Si 16 39.0 %    2. No 25 61.0 %

**18. Tipo de método que usa:**

1. Ritmo	<u>2</u>	<u>12.5</u> %
2. Diu	<u>3</u>	<u>18.8</u> %
3. Pastilla	<u>2</u>	<u>12.5</u> %
4. Preservativo	<u>1</u>	<u>6.3</u> %
5. Inyección	<u>6</u>	<u>37.5</u> %
6. Operación	<u>2</u>	<u>12.5</u> %
6.1. F	<u>2</u>	<u>12.5</u> %
6.2. M	<u>0</u>	<u>0.0</u> %

19. Se murio en la familia un niño (a) menor de 5 años en el 2013:

1. Si      0.0 %

2. No   41   100 %

Femenino   0   0.0 %

Masculino   0   0.0 %

20. Se manifestaron en algun miembro de su familia las siguientes enfermedades, durante el 2013:

No	Tipo de enfermedad	Se		Sexo				Asistencia					
		manifesto		M	%	F	%	Publi ca	%	Priv ada	%	Pro pia	%
		Si	%										
1	Infecciones Respiratorias Agudas	71	37	36	51	35	49	36	51	8	11	27	38
2	Dengue Clásico	0	0	0	0	0	0	0	0	0	0	0	0
3	Paludismo	0	0	0	0	0	0	0	0	0	0	0	0
4	Dengue Hemorrágico	0	0	0	0	0	0	0	0	0	0	0	0
5	Chagas	1	1	1	1	0	0	1	1	0	0	0	0
6	Alcoholismo	1	1	0	0	0	0	0	0	0	0	1	1
7	Discapacidad en edad de 5 en adelante	4	2	4	6	0	0	4	6	0	0	0	0
8	Tuberculosis	0	0	0	0	0	0	0	0	0	0	0	0
9	Cancer	0	0	0	0	0	0	0	0	0	0	0	0
10	Diarreas	5	3	0	0	5	7	1	1	0	0	4	6
11	De la piel	3	2	1	1	2	3	2	3	0	0	1	1
12	Otros:	7	4	2	3	5	7	4	6	2	3	1	1

21. Tipo de vivienda en uso:

Casa   41   100.0 %  
 Apartamento Independiente   0   0.0 %  
 Local no abitacional   0   0.0 %  
 Cuarto mesón (cuarterias)   0   0.0 %  
 Casa improvisada   0   0.0 %

22. Materiales de construcción de las paredes:

1. Adobe   35   85.4 %  
 2. Bloque   5   12.2 %  
 3. Bahareque   0   0.0 %  
 4. Madera   1   2.4 %  
 5. Desperdicios   0   0.0 %  
 6. Ladrillo   0   0.0 %  
 7. Piedra   0   0.0 %

23. Tenencia de la vivienda:

Propia totalmente pagada   34   82.9 %

Dominio:

Pleno   6   17.6 %

Escritura   10   29.4 %

Util   18   52.9 %

Sexo:

Masculino   24   70.6 %

Femenino   9   26.5 %

Ambos   1   2.9 %

Propia Pagando   1   2.4 %

Alquilada   3   7.3 %

Prestada   3   7.3 %

24. Cuales son los principales problemas de la vivienda.

No tiene repello	<u>16</u>	<u>39.0</u>	%	Externo	<u>16</u>	<u>100.0</u>	%	Interno	<u>10</u>	<u>62.5</u>	%
Piso de tierra	<u>10</u>	<u>24.4</u>	%								
Falta de cielo falso	<u>29</u>	<u>70.7</u>	%								
Problemas estructurales	<u>1</u>	<u>2.4</u>	%								
Techo en mal estado	<u>5</u>	<u>12.2</u>	%								
Ninguno	<u>8</u>	<u>19.5</u>	%								

25. Condiciones de la vivienda:

Buena	<u>8</u>	<u>19.5</u>	%
Regular	<u>25</u>	<u>61.0</u>	%
Mala	<u>8</u>	<u>19.5</u>	%

29. Cuántas piezas se utilizan como dormitorio:

Una	<u>15</u>	<u>36.6</u>	%
Dos	<u>19</u>	<u>46.3</u>	%
Tres	<u>5</u>	<u>12.2</u>	%
Cuatro y mas	<u>2</u>	<u>4.9</u>	%

26. Freceuntementeque utilizan para cocinar:

Electricidad	<u>2</u>	<u>4.9</u>	%
Gas volátil (Chimbo)	<u>0</u>	<u>0.0</u>	%
Gas (Kerosén)	<u>0</u>	<u>0.0</u>	%
Leña	<u>41</u>	<u>#####</u>	%
No Cosina	<u>0</u>	<u>0.0</u>	%

30. Cuántas familias viven en esta casa:

Una	<u>33</u>	<u>80.5</u>	%	
Dos	<u>6</u>	<u>14.6</u>	%	
Tres	<u>1</u>	<u>2.4</u>	%	
Cuatro	<u>1</u>	<u>2.4</u>	%	Familias
Cinco y mas	<u>0</u>	<u>0.0</u>	%	<u>52</u>

27. Cuantas piezas tiene esta vivienda:

Una	<u>1</u>	<u>2.4</u>	%
Dos	<u>6</u>	<u>14.6</u>	%
Tres	<u>8</u>	<u>19.5</u>	%
Cuatro	<u>16</u>	<u>39.0</u>	%
Cinco	<u>7</u>	<u>17.1</u>	%
Seis y mas	<u>3</u>	<u>7.3</u>	%

31. Ha emigrado algun miembro de su hogar:

Si	<u>8</u>	<u>19.5</u>	%
Cuantos	<u>11</u>	<u>26.8</u>	%
Sexo:			
Maculino	<u>6</u>	<u>54.5</u>	%
Femenino	<u>5</u>	<u>45.5</u>	%
Dentro del pais	<u>2</u>	<u>18.2</u>	%
Otro pais	<u>9</u>	<u>81.8</u>	%
No	<u>33</u>	<u>80.5</u>	%

28. Cuantos baños tiene:

No tiene baño	<u>8</u>	<u>19.5</u>	%
Uno	<u>31</u>	<u>75.6</u>	%
Dos	<u>1</u>	<u>2.4</u>	%
Tres y mas	<u>1</u>	<u>2.4</u>	%

32. Conoce usted casos de violencia intrafamiliar en el barrio en el ultimo año:

Si	<u>0</u>	<u>-</u>	%	Cuantos	<u>0</u>	<u>0</u>	%
No	<u>41</u>	<u>100.00</u>	%				

33. Le ha sucedido algún caso de violencia a usted o a su familia en el ultimo año:

Si 0 0.0 % Cuantos 0 0.0 % No 41 100.0 %

34. Situación educativa actual, e igualdad entre los sexos, de los niños en edad escolar (4 a 23 años) (91)

Sexo		Grado que actualmente cursan o cursaron											Estudian ahora	
M	F	Pre Grado	Primer Grado	Segundo Grado	Tercero Grado	Cuarto Grado	Quinto Grado	Sexto Grado	Básico	Diver.	Univ.	Ning.	Si	No
49	42	7	5	5	10	8	26	13	5	2	5	5	43	48
53. %	46. %	7.7 %	5.5 %	5.5 %	11.0 %	8.8 %	28.6 %	14.3 %	5.5 %	2.2 %	5.5 %	5.5 %	47.3 %	52.7 %

35. Profesión u oficio e ingresos de los miembros de la familia en edad de trabajar:

Pea Ocupada y Desocupada

Si	%	No	%	Ingresos	Cant.	%
60	40.0	90	60.0	Menos de 1,000	13	21.7 %
				entre Lps. 1,001 a 2,000	25	41.7 %
				entre Lps. 2,001 a 4,000	19	31.7 %
				entre Lps. 4,001 a 8,000	3	5.0 %
				entre Lps. 8,001 y más	0	0.0 %

36. Alguien de la familia ha obtenido algún tipo de prestamo:

Si 13 31.71 %  
 No 28 68.29 %  
 M 10 76.92 %  
 F 3 23.08 %

39. Cuantos son los ingresos mensuales familiares:

Rangos (Lps)	Hogar	%
de 1,000.00	3	7.317
1,001 - 2,000	11	26.83
2,001 - 4,000	15	36.59
4,001 - 8,000	11	26.83
8,001 - 12,000	1	2.439
12,001 - 20,000	0	0
20,001 - 30,000	0	0
30,001 - 50,000	0	0
50,001 y Mas	0	0

37. Reciben remesas:

Si 5 12.20 %  
 No 36 87.80 %

38. Cuanto lps.

No.	Rango	Cant.	%
1	0.01 - 1000.00	3	60.00
2	1000.01 - 2000.00	1	20.00
3	2000.01 - y mas	1	20.00

40. Los ingresos familiares ajustan para alimentarse los:

1. 3 tiempos 32 78.0 %  
 2. 2 tiempos 7 17.1 %  
 3. 1 tiempos 2 4.9 %

<p>41. Trabaja por cuenta propia la tierra alguien en la familia</p> <p>1. Si <u>28</u> <u>68.3</u> %</p> <p>2. No <u>13</u> <u>31.7</u> %</p> <p>M <u>36</u> <u>128.6</u> %</p> <p>Cuantos F <u>0</u> <u>0.0</u> %</p> <p>Uno <u>21</u> <u>75.0</u> %</p> <p>Dos <u>6</u> <u>21.4</u> %</p> <p>Tres <u>1</u> <u>3.6</u> %</p> <p>Cuatro <u>0</u> <u>0.0</u> %</p> <p>Cinco y mas <u>0</u> <u>0.0</u> %</p>	<p>43. Se producen alimentos en la familia:</p> <p>Si <u>23</u> <u>56.1</u> %</p> <p>No <u>18</u> <u>43.9</u> %</p>																																																																										
<p>42. Tipo de tenencia de la tierra</p> <p>1. Propia pagada <u>20</u> <u>48.8</u> %</p> <p>Pleno <u>14</u> <u>70.0</u> %</p> <p>Util <u>6</u> <u>30.0</u> %</p> <p>2. Propia pagando <u>0</u> <u>0.0</u> %</p> <p>3. Alquilada <u>2</u> <u>4.9</u> %</p> <p>4. Prestada <u>8</u> <u>19.5</u> %</p> <p>5. En litigio <u>0</u> <u>0.0</u> %</p> <p>6. Comunal <u>0</u> <u>0.0</u> %</p> <p>7. No tiene <u>11</u> <u>26.8</u> %</p>	<p>44. Producen suficientes alimentos para autoconsumo:</p> <p>Si <u>17</u> <u>41.5</u> %</p> <p>No <u>24</u> <u>58.5</u> %</p>																																																																										
<p>47. Cuantas mujeres de la familia participan en organizaciones:</p> <p>Ninguno <u>29</u> <u>70.7</u> %</p> <p>Uno <u>11</u> <u>26.8</u> %</p> <p>Dos <u>0</u> <u>0.0</u> %</p> <p>Tres y mas <u>1</u> <u>2.4</u> %</p>	<p>45. De los alimentos que producen obtienen exedentes para la venta:</p> <p>Si <u>2</u> <u>4.9</u> %</p> <p>No <u>39</u> <u>95.1</u> %</p>																																																																										
<p>Indicadores Socioeconómicos de Corquín, Copàn</p>	<p>46. Cuantos hombres de la familia participan en organizaciones:</p> <p>Ninguno <u>30</u> <u>73.2</u> %</p> <p>Uno <u>11</u> <u>26.8</u> %</p> <p>Dos <u>0</u> <u>0.0</u> %</p> <p>Tres y mas <u>0</u> <u>0.0</u> %</p> <p>48. En la casa que habita existen los siguientes servicios publicos:</p> <table border="1"> <thead> <tr> <th rowspan="2">No</th> <th rowspan="2">Servicios Publicos</th> <th colspan="2">Lo reciben</th> </tr> <tr> <th>Cant.</th> <th>%</th> </tr> </thead> <tbody> <tr> <td>1</td> <td>Agua de pozo propio</td> <td>2</td> <td>4.9</td> </tr> <tr> <td>2</td> <td>Agua domiciliar de pozo comunal</td> <td>0</td> <td>0.0</td> </tr> <tr> <td>3</td> <td>Acarrea agua de rio o quebrada</td> <td>1</td> <td>2.4</td> </tr> <tr> <td>4</td> <td>Agua domiciliar por acueducto</td> <td>38</td> <td>92.7</td> </tr> <tr> <td>5</td> <td>Agua domiciliar por Manguera</td> <td>0</td> <td>0.0</td> </tr> <tr> <td>6</td> <td>Agua llave publica / fuente</td> <td>0</td> <td>0.0</td> </tr> <tr> <td>7</td> <td>Reservorio de agua lluvia</td> <td>0</td> <td>0.0</td> </tr> <tr> <td>8</td> <td>Servicio sanitario</td> <td>17</td> <td>41.5</td> </tr> <tr> <td>9</td> <td>Letrina</td> <td>16</td> <td>39.0</td> </tr> <tr> <td>10</td> <td>Usa la letrina</td> <td>15</td> <td>36.6</td> </tr> <tr> <td>11</td> <td>Recolección de basura</td> <td>0</td> <td>0.0</td> </tr> <tr> <td>12</td> <td>Aseo de calles</td> <td>0</td> <td>0.0</td> </tr> <tr> <td>13</td> <td>Energia eléctrica domiciliaria</td> <td>29</td> <td>70.7</td> </tr> <tr> <td>14</td> <td>Teléfono (Hondutel)</td> <td>1</td> <td>2.4</td> </tr> <tr> <td>15</td> <td>Teléfono (Celular)</td> <td>33</td> <td>80.5</td> </tr> <tr> <td>16</td> <td>Alumbrada publico</td> <td>26</td> <td>63.4</td> </tr> <tr> <td>17</td> <td>Mantenimiento de calles</td> <td>15</td> <td>36.6</td> </tr> </tbody> </table>	No	Servicios Publicos	Lo reciben		Cant.	%	1	Agua de pozo propio	2	4.9	2	Agua domiciliar de pozo comunal	0	0.0	3	Acarrea agua de rio o quebrada	1	2.4	4	Agua domiciliar por acueducto	38	92.7	5	Agua domiciliar por Manguera	0	0.0	6	Agua llave publica / fuente	0	0.0	7	Reservorio de agua lluvia	0	0.0	8	Servicio sanitario	17	41.5	9	Letrina	16	39.0	10	Usa la letrina	15	36.6	11	Recolección de basura	0	0.0	12	Aseo de calles	0	0.0	13	Energia eléctrica domiciliaria	29	70.7	14	Teléfono (Hondutel)	1	2.4	15	Teléfono (Celular)	33	80.5	16	Alumbrada publico	26	63.4	17	Mantenimiento de calles	15	36.6
No	Servicios Publicos			Lo reciben																																																																							
		Cant.	%																																																																								
1	Agua de pozo propio	2	4.9																																																																								
2	Agua domiciliar de pozo comunal	0	0.0																																																																								
3	Acarrea agua de rio o quebrada	1	2.4																																																																								
4	Agua domiciliar por acueducto	38	92.7																																																																								
5	Agua domiciliar por Manguera	0	0.0																																																																								
6	Agua llave publica / fuente	0	0.0																																																																								
7	Reservorio de agua lluvia	0	0.0																																																																								
8	Servicio sanitario	17	41.5																																																																								
9	Letrina	16	39.0																																																																								
10	Usa la letrina	15	36.6																																																																								
11	Recolección de basura	0	0.0																																																																								
12	Aseo de calles	0	0.0																																																																								
13	Energia eléctrica domiciliaria	29	70.7																																																																								
14	Teléfono (Hondutel)	1	2.4																																																																								
15	Teléfono (Celular)	33	80.5																																																																								
16	Alumbrada publico	26	63.4																																																																								
17	Mantenimiento de calles	15	36.6																																																																								

**MANCOMUNIDAD CONSEJO INTERMUNICIPAL HIGUITO**  
**MUNICIPALIDAD DE CORQUÍN, COPÁN**  
**Encuesta Socioeconomica para Establecer Linea de Base a Nivel Municipal**  
**(en el marco de los ODM)**

**DATOS GENERALES**

Municipio: Corquín, Copán

Aldea: Capucas

Población: 162

Vivienda: 39

**12. Clasificación de personas por rangos de edades y sexos**

No	Rangos de Edades	No. De Personas	Sexo		saben leer y escribir	
			F	M	F	M
1	Menores de 1 año	3	3	0	0	0
2	De 1 a 4 años	10	6	4	0	0
3	De 5 a 6 años	7	4	3	4	2
4	De 7 a 12 años	23	10	13	10	12
5	De 13 a 15 años	21	9	12	9	12
6	De 16 a 18 años	18	8	10	8	10
7	De 19 a 23 años	17	9	8	9	8
8	De 24 a 30 años	16	8	8	8	8
9	De 31 a 40 años	12	8	4	8	3
10	De 41 a 50 años	21	9	12	8	12
11	De 51 a 64 años	8	5	3	3	2
12	De 65 años y mas	6	4	2	2	0

**13. Cuantas madres solteras hay en el hogar:**

3 6.7 %

**14. Cuantos niños nacieron en la familia durante 2013:**

0 0.0 %

Femenino 0 0.0 %  
 Masculino 0 0.0 %

Mujeres en edad reproductiva

42

**15. Quien atendio el parto**

1. Enfermera 0 0.0 %  
 2. Partera 0 0.0 %  
 3. Medico 0 0.0 %  
 4. Ella sola 0 0.0 %  
 5. Marido 0 0.0 %  
 6. Otra Persona 0 0.0 %

**16. Hubo alguna muerte materna durante el parto o post parto en la familia en el 2013 (hogares)**

1. Si 0 0.0 % 2. No 39 0.0 %

**17. Planifica la familia con su pareja:**

1. Si 18 46.2 % 2. No 21 53.8 %

**18. Tipo de método que usa:**

1. Ritmo 0 0.0 %  
 2. Diu 1 5.6 %  
 3. Pastilla 3 16.7 %  
 4. Preservativo 1 5.6 %  
 5. Inyección 10 55.6 %  
 6. Operación 3 16.7 %  
 6.1. F 3 16.7 %  
 6.2. M 0 0.0 %

19. Se murio en la familia un niño (a) menor de 5 años en el 2013:

1. Si 1 2.6 %

2. No 38 97.4 %

Femenino 0 0.0 %

Masculino 1 ### %

20. Se manifestaron en algun miembro de su familia las siguientes enfermedades, durante el 2013:

No	Tipo de enfermedad	Se manifesto		Sexo				Asistencia					
		Si	%	M	%	F	%	Publi ca	%	Priv ada	%	Pro pia	%
1	Infecciones Respiratorias Agudas	59	36	21	36	38	64	25	42	14	24	20	34
2	Dengue Clásico	5	3	5	8	3	5	0	0	3	5	5	8
3	Paludismo	1	1	0	0	1	2	0	0	1	2	0	0
4	Dengue Hemorrágico	0	0	0	0	0	0	0	0	0	0	0	0
5	Chagas	0	0	0	0	0	0	0	0	0	0	0	0
6	Alcoholismo	0	0	0	0	0	0	0	0	0	0	0	0
7	Discapacidad en edad de 5 en adelante	2	1	1	2	1	2	1	2	0	0	1	2
8	Tuberculosis	0	0	0	0	0	0	0	0	0	0	0	0
9	Cancer	0	0	0	0	0	0	0	0	0	0	0	0
10	Diarreas	5	3	5	8	0	0	2	3	0	0	3	5
11	De la piel	4	2	2	3	2	3	1	2	1	2	2	3
12	Otros:	7	4	4	7	3	5	6	10	0	0	1	2

21. Tipo de vivienda en uso:

Casa 39 100.0 %  
 Apartamento Independiente 0 0.0 %  
 Local no abitacional 0 0.0 %  
 Cuarto mesón (cuarterias) 0 0.0 %  
 Casa improvisada 0 0.0 %

22. Materiales de construcción de las paredes:

1. Adobe 24 61.5 %  
 2. Bloque 12 30.8 %  
 3. Bahareque 0 0.0 %  
 4. Madera 2 5.1 %  
 5. Desperdicios 0 0.0 %  
 6. Ladrillo 1 2.6 %  
 7. Piedra 0 0.0 %

23. Tenencia de la vivienda:

Propia totalmente pagada 29 74.4 %

Dominio:

Pleno 1 3.4 %

Escritura 4 13.8 %

Util 24 82.8 %

Sexo:

Masculino 21 72.4 %

Femenino 7 24.1 %

Ambos 1 3.4 %

Propia Pagando 0 0.0 %

Alquilada 0 0.0 %

Prestada 10 25.6 %

24. Cuales son los principales problemas de la vivienda.

No tiene repello	<u>13</u>	<u>33.3</u>	%	Externo	<u>13</u>	<u>100.0</u>	%	Interno	<u>13</u>	<u>#####</u>	%
Piso de tierra	<u>8</u>	<u>20.5</u>	%								
Falta de cielo falso	<u>27</u>	<u>69.2</u>	%								
Problemas estructurales	<u>1</u>	<u>2.6</u>	%								
Techo en mal estado	<u>6</u>	<u>15.4</u>	%								
Ninguno	<u>9</u>	<u>23.1</u>	%								

25. Condiciones de la vivienda:

Buena	<u>9</u>	<u>23.1</u>	%
Regular	<u>23</u>	<u>59.0</u>	%
Mala	<u>7</u>	<u>17.9</u>	%

29. Cuántas piezas se utilizan como dormitorio:

Una	<u>18</u>	<u>46.2</u>	%
Dos	<u>18</u>	<u>46.2</u>	%
Tres	<u>3</u>	<u>7.7</u>	%
Cuatro y mas	<u>0</u>	<u>0.0</u>	%

26. Freceuntementeque utilizan para cocinar:

Electricidad	<u>0</u>	<u>0.0</u>	%
Gas volátil (Chimbo)	<u>0</u>	<u>0.0</u>	%
Gas (Kerosén)	<u>0</u>	<u>0.0</u>	%
Leña	<u>39</u>	<u>#####</u>	%
No Cosina	<u>0</u>	<u>0.0</u>	%

30. Cuántas familias viven en esta casa:

Una	<u>34</u>	<u>87.2</u>	%	
Dos	<u>4</u>	<u>10.3</u>	%	
Tres	<u>1</u>	<u>2.6</u>	%	
Cuatro	<u>0</u>	<u>0.0</u>	%	Familias
Cinco y mas	<u>0</u>	<u>0.0</u>	%	<u>45</u>

27. Cuantas piezas tiene esta vivienda:

Una	<u>1</u>	<u>2.6</u>	%
Dos	<u>4</u>	<u>10.3</u>	%
Tres	<u>13</u>	<u>33.3</u>	%
Cuatro	<u>15</u>	<u>38.5</u>	%
Cinco	<u>3</u>	<u>7.7</u>	%
Seis y mas	<u>3</u>	<u>7.7</u>	%

31. Ha emigrado algun miembro de su hogar:

Si	<u>9</u>	<u>23.1</u>	%
Cuantos	<u>12</u>	<u>30.8</u>	%
Sexo:			
Maculino	<u>8</u>	<u>66.7</u>	%
Femenino	<u>4</u>	<u>33.3</u>	%
Dentro del pais	<u>3</u>	<u>25.0</u>	%
Otro pais	<u>9</u>	<u>75.0</u>	%
No	<u>30</u>	<u>76.9</u>	%

28. Cuantos baños tiene:

No tiene baño	<u>8</u>	<u>20.5</u>	%
Uno	<u>28</u>	<u>71.8</u>	%
Dos	<u>3</u>	<u>7.7</u>	%
Tres y mas	<u>0</u>	<u>0.0</u>	%

32. Conoce usted casos de violencia intrafamiliar en el barrio en el ultimo año:

Si	<u>2</u>	<u>5.13</u>	%	Cuantos	<u>2</u>	<u>100</u>	%
No	<u>37</u>	<u>94.87</u>	%				

33. Le ha sucedido algún caso de violencia a usted o a su familia en el último año:

Si 1 2.6 % Cuantos 1 100.0 % No 38 97.4 %

34. Situación educativa actual, e igualdad entre los sexos, de los niños en edad escolar (4 a 23 años) 88 )

Sexo		Grado que actualmente cursan o cursaron											Estudian ahora	
M	F	Pre Grado	Primer Grado	Segundo Grado	Tercero Grado	Cuarto Grado	Quinto Grado	Sexto Grado	Básico	Diver.	Univ.	Ning.	Si	No
49	39	0	6	4	6	8	6	39	13	2	0	4	44	44
55. %	44. %	0.0 %	6.8 %	4.5 %	6.8 %	9.1 %	6.8 %	44.3 %	14.8 %	2.3 %	0.0 %	4.5 %	50.0 %	50.0 %

35. Profesión u oficio e ingresos de los miembros de la familia en edad de trabajar:

Pea Ocupada y Desocupada

Si	%	No	%	Ingresos	Cant.	%
				Menos de 1,000	4	7.7 %
52	39.7	79	60.3	Ingresos entre Lps. 1,001 a 2,000	24	46.2 %
				Ingresos entre Lps. 2,001 a 4,000	19	36.5 %
				Ingresos entre Lps. 4,001 a 8,000	6	11.5 %
				Ingresos entre Lps. 8,001 y más	1	1.9 %

36. Alguien de la familia ha obtenido algún tipo de préstamo:

Si 9 23.08 %  
 No 30 76.92 %  
 M 8 88.89 %  
 F 1 11.11 %

39. Cuantos son los ingresos mensuales familiares:

Rangos (Lps)	Hogar	%
de 1,000.00	2	5.128
1,001 - 2,000	13	33.33
2,001 - 4,000	13	33.33
4,001 - 8,000	6	15.38
8,001 - 12,000	4	10.26
12,001 - 20,000	1	2.564
20,001 - 30,000	0	0
30,001 - 50,000	0	0
50,001 y Mas	0	0

37. Reciben remesas:

Si 8 20.51 %  
 No 31 79.49 %

38. Cuanto lps.

No.	Rango	Cant.	%
1	0.01 - 1000.00	2	25.00
2	1000.01 - 2000.00	4	50.00
3	2000.01 - y mas	2	25.00

40. Los ingresos familiares ajustan para alimentarse los:

1. 3 tiempos 37 94.9 %  
 2. 2 tiempos 2 5.1 %  
 3. 1 tiempos 0 0.0 %

<p>41. Trabaja por cuenta propia la tierra alguien en la familia</p> <p>1. Si            <u>29</u>    <u>74.4</u> %  2. No            <u>10</u>    <u>25.6</u> %</p> <p style="text-align: right;">M        <u>44</u>    <u>151.7</u> %  F        <u>3</u>    <u>10.3</u> %</p> <p>Cuantos</p> <p>Uno            <u>17</u>    <u>58.6</u> %  Dos            <u>7</u>    <u>24.1</u> %  Tres            <u>4</u>    <u>13.8</u> %  Cuatro        <u>1</u>    <u>3.4</u> %  Cinco y mas <u>0</u>    <u>0.0</u> %</p>	<p>43. Se producen alimentos en la familia:</p> <p>Si            <u>18</u>    <u>46.2</u> %  No            <u>21</u>    <u>53.8</u> %</p>																																																																										
<p>42. Tipo de tenencia de la tierra</p> <p>1. Propia pagada        <u>23</u>    <u>59.0</u> %  Pleno                    <u>19</u>    <u>82.6</u> %  Util                      <u>4</u>    <u>17.4</u> %</p> <p>2. Propia pagando        <u>0</u>    <u>0.0</u> %  3. Alquilada              <u>0</u>    <u>0.0</u> %  4. Prestada                <u>6</u>    <u>15.4</u> %  5. En litigio              <u>0</u>    <u>0.0</u> %  6. Comunal               <u>0</u>    <u>0.0</u> %  7. No tiene                <u>10</u>    <u>25.6</u> %</p>	<p>44. Producen suficientes alimentos para autoconsumo:</p> <p>Si            <u>14</u>    <u>35.9</u> %  No            <u>25</u>    <u>64.1</u> %</p>																																																																										
<p>47. Cuantas mujeres de la familia participan en organizaciones:</p> <p>Ninguno        <u>33</u>    <u>84.6</u> %  Uno              <u>5</u>    <u>12.8</u> %  Dos              <u>1</u>    <u>2.6</u> %  Tres y mas     <u>0</u>    <u>0.0</u> %</p>	<p>45. De los alimentos que producen obtienen exedentes para la venta:</p> <p>Si            <u>3</u>    <u>7.7</u> %  No            <u>36</u>    <u>92.3</u> %</p>																																																																										
<p>Indicadores Socioeconómicos de Corquín, Copàn</p>	<p>46. Cuantos hombres de la familia participan en organizaciones:</p> <p>Ninguno        <u>28</u>    <u>71.8</u> %  Uno              <u>10</u>    <u>25.6</u> %  Dos              <u>1</u>    <u>2.6</u> %  Tres y mas     _____ <u>0.0</u> %</p> <p>48. En la casa que habita existen los siguientes servicios publicos:</p> <table border="1" data-bbox="695 1234 1378 1962"> <thead> <tr> <th rowspan="2">No</th> <th rowspan="2">Servicios Publicos</th> <th colspan="2">Lo reciben</th> </tr> <tr> <th>Cant.</th> <th>%</th> </tr> </thead> <tbody> <tr><td>1</td><td>Agua de pozo propio</td><td>2</td><td>5.1</td></tr> <tr><td>2</td><td>Agua domiciliar de pozo comunal</td><td>4</td><td>10.3</td></tr> <tr><td>3</td><td>Acarrea agua de rio o quebrada</td><td>0</td><td>0.0</td></tr> <tr><td>4</td><td>Agua domiciliar por acueducto</td><td>33</td><td>84.6</td></tr> <tr><td>5</td><td>Agua domiciliar por Manguera</td><td>0</td><td>0.0</td></tr> <tr><td>6</td><td>Agua llave publica / fuente</td><td>0</td><td>0.0</td></tr> <tr><td>7</td><td>Reservorio de agua lluvia</td><td>0</td><td>0.0</td></tr> <tr><td>8</td><td>Servicio sanitario</td><td>22</td><td>56.4</td></tr> <tr><td>9</td><td>Letrina</td><td>14</td><td>35.9</td></tr> <tr><td>10</td><td>Usa la letrina</td><td>13</td><td>33.3</td></tr> <tr><td>11</td><td>Recolección de basura</td><td>0</td><td>0.0</td></tr> <tr><td>12</td><td>Aseo de calles</td><td>0</td><td>0.0</td></tr> <tr><td>13</td><td>Energia eléctrica domiciliaria</td><td>34</td><td>87.2</td></tr> <tr><td>14</td><td>Teléfono (Hondutel)</td><td>0</td><td>0.0</td></tr> <tr><td>15</td><td>Teléfono (Celular)</td><td>38</td><td>97.4</td></tr> <tr><td>16</td><td>Alumbrada publico</td><td>29</td><td>74.4</td></tr> <tr><td>17</td><td>Mantenimiento de calles</td><td>22</td><td>56.4</td></tr> </tbody> </table>	No	Servicios Publicos	Lo reciben		Cant.	%	1	Agua de pozo propio	2	5.1	2	Agua domiciliar de pozo comunal	4	10.3	3	Acarrea agua de rio o quebrada	0	0.0	4	Agua domiciliar por acueducto	33	84.6	5	Agua domiciliar por Manguera	0	0.0	6	Agua llave publica / fuente	0	0.0	7	Reservorio de agua lluvia	0	0.0	8	Servicio sanitario	22	56.4	9	Letrina	14	35.9	10	Usa la letrina	13	33.3	11	Recolección de basura	0	0.0	12	Aseo de calles	0	0.0	13	Energia eléctrica domiciliaria	34	87.2	14	Teléfono (Hondutel)	0	0.0	15	Teléfono (Celular)	38	97.4	16	Alumbrada publico	29	74.4	17	Mantenimiento de calles	22	56.4
No	Servicios Publicos			Lo reciben																																																																							
		Cant.	%																																																																								
1	Agua de pozo propio	2	5.1																																																																								
2	Agua domiciliar de pozo comunal	4	10.3																																																																								
3	Acarrea agua de rio o quebrada	0	0.0																																																																								
4	Agua domiciliar por acueducto	33	84.6																																																																								
5	Agua domiciliar por Manguera	0	0.0																																																																								
6	Agua llave publica / fuente	0	0.0																																																																								
7	Reservorio de agua lluvia	0	0.0																																																																								
8	Servicio sanitario	22	56.4																																																																								
9	Letrina	14	35.9																																																																								
10	Usa la letrina	13	33.3																																																																								
11	Recolección de basura	0	0.0																																																																								
12	Aseo de calles	0	0.0																																																																								
13	Energia eléctrica domiciliaria	34	87.2																																																																								
14	Teléfono (Hondutel)	0	0.0																																																																								
15	Teléfono (Celular)	38	97.4																																																																								
16	Alumbrada publico	29	74.4																																																																								
17	Mantenimiento de calles	22	56.4																																																																								

**MANCOMUNIDAD CONSEJO INTERMUNICIPAL HIGUITO**  
**MUNICIPALIDAD DE CORQUÍN, COPÁN**  
**Encuesta Socioeconomica para Establecer Linea de Base a Nivel Municipal**  
**(en el marco de los ODM)**

**DATOS GENERALES**

Municipio: Corquín, Copán

Aldea: Casitas

Población: 267

Vivienda: 67

**12. Clasificación de personas por rangos de edades y sexos**

No	Rangos de Edades	No. De Personas	Sexo		saben leer y escribir	
			F	M	F	M
1	Menores de 1 año	6	4	2	0	0
2	De 1 a 4 años	20	12	8	0	0
3	De 5 a 6 años	16	9	7	6	5
4	De 7 a 12 años	38	20	18	20	18
5	De 13 a 15 años	22	11	11	11	10
6	De 16 a 18 años	20	7	13	7	12
7	De 19 a 23 años	18	8	10	7	10
8	De 24 a 30 años	35	21	14	21	13
9	De 31 a 40 años	34	19	15	17	15
10	De 41 a 50 años	18	11	7	9	6
11	De 51 a 64 años	28	10	18	7	14
12	De 65 años y mas	12	5	7	4	6

**13. Cuantas madres solteras hay en el hogar:**

15 19.7 %

**14. Cuantos niños nacieron en la familia durante 2013:**

3 4.5 %

Femenino 2 66.7 %  
 Masculino 1 33.3 %

Mujeres en edad reproductiva

66

**15. Quien atendio el parto**

1. Enfermera	<u>0</u>	<u>0.0</u> %
2. Partera	<u>0</u>	<u>0.0</u> %
3. Medico	<u>3</u>	<u>4.5</u> %
4. Ella sola	<u>0</u>	<u>0.0</u> %
5. Marido	<u>0</u>	<u>0.0</u> %
6. Otra Persona	<u>0</u>	<u>0.0</u> %

**16. Hubo alguna muerte materna durante el parto o post parto en la familia en el 2013 (hogares)**

1. Si 0 0.0 %    2. No 67 #### %

**17. Planifica la familia con su pareja:**

1. Si 31 46.3 %    2. No 36 53.7 %

**18. Tipo de método que usa:**

1. Ritmo	<u>6</u>	<u>19.4</u> %
2. Diu	<u>2</u>	<u>6.5</u> %
3. Pastilla	<u>4</u>	<u>12.9</u> %
4. Preservativo	<u>0</u>	<u>0.0</u> %
5. Inyección	<u>10</u>	<u>32.3</u> %
6. Operación	<u>9</u>	<u>29.0</u> %
6.1. F	<u>9</u>	<u>29.0</u> %
6.2. M	<u>0</u>	<u>0.0</u> %

19. Se murio en la familia un niño (a) menor de 5 años en el 2013:

1. Si 0 0.0 %

2. No 67 100 %

Femenino 0 0.0 %

Masculino 0 0.0 %

20. Se manifestaron en algun miembro de su familia las siguientes enfermedades, durante el 2013:

No	Tipo de enfermedad	Se		Sexo				Asistencia					
		manifesto		M		F		Publi		Priv		Pro	
		Si	%	M	%	F	%	ca	%	ada	%	pia	%
1	Infecciones Respiratorias Agudas	80	30	38	48	42	53	53	66	10	13	17	21
2	Dengue Clásico	6	2	4	5	2	3	6	8	0	0	0	0
3	Paludismo	0	0	0	0	0	0	0	0	0	0	0	0
4	Dengue Hemorrágico	1	0	1	1	0	0	1	1	0	0	0	0
5	Chagas	0	0	0	0	0	0	0	0	0	0	0	0
6	Alcoholismo	0	0	0	0	0	0	0	0	0	0	0	0
7	Discapacidad en edad de 5 en adelante	3	1	0	0	3	4	3	4	0	0	0	0
8	Tuberculosis	0	0	0	0	0	0	0	0	0	0	0	0
9	Cancer	0	0	0	0	0	0	0	0	0	0	0	0
10	Diarreas	2	1	1	1	1	1	0	0	0	0	2	3
11	De la piel	6	2	4	5	2	3	5	6	0	0	1	1
12	Otros:	14	5	6	8	8	10	11	14	1	1	2	3

21. Tipo de vivienda en uso:

Casa 66 98.5 %  
 Apartamento Independiente 1 1.5 %  
 Local no abitacional 0 0.0 %  
 Cuarto mesón (cuarterias) 0 0.0 %  
 Casa improvisada 0 0.0 %

22. Materiales de construcción de las paredes:

1. Adobe 48 71.6 %  
 2. Bloque 16 23.9 %  
 3. Bahareque 0 0.0 %  
 4. Madera 2 3.0 %  
 5. Desperdicios 0 0.0 %  
 6. Ladrillo 1 1.5 %  
 7. Piedra 0 0.0 %

23. Tenencia de la vivienda:

Propia totalmente pagada 50 74.6 %

Dominio:

Pleno 6 12.0 %

Escritura 9 18.0 %

Util 35 70.0 %

Sexo:

Masculino 41 82.0 %

Femenino 9 18.0 %

Ambos 0 0.0 %

Propia Pagando 2 3.0 %

Alquilada 1 1.5 %

Prestada 14 20.9 %

24. Cuales son los principales problemas de la vivienda.

No tiene repello	<u>18</u>	<u>26.9</u>	%	Externo	<u>17</u>	<u>94.4</u>	%	Interno	<u>17</u>	<u>94.4</u>	%
Piso de tierra	<u>7</u>	<u>10.4</u>	%								
Falta de cielo falso	<u>34</u>	<u>50.7</u>	%								
Problemas estructurales	<u>3</u>	<u>4.5</u>	%								
Techo en mal estado	<u>11</u>	<u>16.4</u>	%								
Ninguno	<u>30</u>	<u>44.8</u>	%								

25. Condiciones de la vivienda:

Buena	<u>30</u>	<u>44.8</u>	%
Regular	<u>26</u>	<u>38.8</u>	%
Mala	<u>11</u>	<u>16.4</u>	%

29. Cuántas piezas se utilizan como dormitorio:

Una	<u>27</u>	<u>40.3</u>	%
Dos	<u>28</u>	<u>41.8</u>	%
Tres	<u>7</u>	<u>10.4</u>	%
Cuatro y mas	<u>5</u>	<u>7.5</u>	%

26. Freceuntementeque utilizan para cocinar:

Electricidad	<u>3</u>	<u>4.5</u>	%
Gas volátil (Chimbo)	<u>1</u>	<u>1.5</u>	%
Gas (Kerosén)	<u>0</u>	<u>0.0</u>	%
Leña	<u>67</u>	<u>#####</u>	%
No Cosina	<u>0</u>	<u>0.0</u>	%

30. Cuántas familias viven en esta casa:

Una	<u>59</u>	<u>88.1</u>	%	
Dos	<u>7</u>	<u>10.4</u>	%	
Tres	<u>1</u>	<u>1.5</u>	%	
Cuatro	<u>0</u>	<u>0.0</u>	%	Familias
Cinco y mas	<u>0</u>	<u>0.0</u>	%	<u>76</u>

27. Cuantas piezas tiene esta vivienda:

Una	<u>2</u>	<u>3.0</u>	%
Dos	<u>9</u>	<u>13.4</u>	%
Tres	<u>13</u>	<u>19.4</u>	%
Cuatro	<u>24</u>	<u>35.8</u>	%
Cinco	<u>10</u>	<u>14.9</u>	%
Seis y mas	<u>9</u>	<u>13.4</u>	%

31. Ha emigrado algun miembro de su hogar:

Si	<u>16</u>	<u>23.9</u>	%
Cuantos	<u>23</u>	<u>34.3</u>	%
Sexo:			
Maculino	<u>17</u>	<u>73.9</u>	%
Femenino	<u>6</u>	<u>26.1</u>	%
Dentro del pais	<u>3</u>	<u>13.0</u>	%
Otro pais	<u>20</u>	<u>87.0</u>	%
No	<u>51</u>	<u>76.1</u>	%

28. Cuantos baños tiene:

No tiene baño	<u>6</u>	<u>9.0</u>	%
Uno	<u>54</u>	<u>80.6</u>	%
Dos	<u>6</u>	<u>9.0</u>	%
Tres y mas	<u>1</u>	<u>1.5</u>	%

32. Conoce usted casos de violencia intrafamiliar en el barrio en el ultimo año:

Si	<u>2</u>	<u>2.99</u>	%	Cuantos	<u>2</u>	<u>100</u>	%
No	<u>65</u>	<u>97.01</u>	%				

33. Le ha sucedido algún caso de violencia a usted o a su familia en el último año:

Si 1 1.5 % Cuantos 1 100.0 % No 66 98.5 %

34. Situación educativa actual, e igualdad entre los sexos, de los niños en edad escolar (4 a 23 años) 123 )

Sexo		Grado que actualmente cursan o cursaron											Estudian ahora	
M	F	Pre Grado	Primer Grado	Segundo Grado	Tercero Grado	Cuarto Grado	Quinto Grado	Sexto Grado	Básico	Diver.	Univ.	Ning.	Si	No
60	63	18	10	7	8	13	7	31	17	6	0	10	57	66
48. %	51. %	14.6 %	8.1 %	5.7 %	6.5 %	10.6 %	5.7 %	25.2 %	13.8 %	4.9 %	0.0 %	8.1 %	46.5 %	53.1 %

35. Profesión u oficio e ingresos de los miembros de la familia en edad de trabajar:

Pea Ocupada y Desocupada

Si	%	No	%	Ingresos	Cant.	%
				Menos de 1,000	17	20.2 %
84	40.4	124	59.6	Ingresos entre Lps. 1,001 a 2,000	37	44.0 %
				Ingresos entre Lps. 2,001 a 4,000	19	22.6 %
				Ingresos entre Lps. 4,001 a 8,000	10	11.9 %
				Ingresos entre Lps. 8,001 y más	1	1.2 %

36. Alguien de la familia ha obtenido algún tipo de préstamo:

Si 15 22.39 %  
 No 52 77.61 %  
 M 15 ##### %  
 F 4 26.67 %

39. Cuantos son los ingresos mensuales familiares:

Rangos (Lps)	Hogar	%
de 1,000.00	8	11.94
1,001 - 2,000	23	34.33
2,001 - 4,000	19	28.36
4,001 - 8,000	13	19.4
8,001 - 12,000	4	5.97
12,001 - 20,000	0	0
20,001 - 30,000	0	0
30,001 - 50,000	0	0
50,001 y Mas	0	0

37. Reciben remesas:

Si 17 25.37 %  
 No 50 74.63 %

38. Cuanto lps.

No.	Rango	Cant.	%
1	0.01 - 1000.00	6	35.29
2	1000.01 - 2000.00	6	35.29
3	2000.01 - y mas	5	29.41

40. Los ingresos familiares ajustan para alimentarse los:

1. 3 tiempos 62 92.5 %  
 2. 2 tiempos 5 7.5 %  
 3. 1 tiempos 0 0.0 %

<p>41. Trabaja por cuenta propia la tierra alguien en la familia</p> <p>1. Si            <u>50</u>    <u>74.6</u> %  2. No            <u>17</u>    <u>25.4</u> %</p> <p style="text-align: right;">M        <u>66</u>    <u>132.0</u> %  F        <u>6</u>    <u>12.0</u> %</p> <p>Cuantos</p> <p>Uno            <u>36</u>    <u>72.0</u> %  Dos            <u>8</u>    <u>16.0</u> %  Tres            <u>4</u>    <u>8.0</u> %  Cuatro        <u>2</u>    <u>4.0</u> %  Cinco y mas <u>0</u>    <u>0.0</u> %</p>	<p>43. Se producen alimentos en la familia:</p> <p>Si            <u>33</u>    <u>49.3</u> %  No            <u>34</u>    <u>50.7</u> %</p>																																																																										
<p>42. Tipo de tenencia de la tierra</p> <p>1. Propia pagada        <u>42</u>    <u>62.7</u> %  Pleno                    <u>32</u>    <u>76.2</u> %  Util                      <u>10</u>    <u>23.8</u> %</p> <p>2. Propia pagando        <u>0</u>    <u>0.0</u> %  3. Alquilada              <u>3</u>    <u>4.5</u> %  4. Prestada                <u>6</u>    <u>9.0</u> %  5. En litigio                <u>0</u>    <u>0.0</u> %  6. Comunal                <u>0</u>    <u>0.0</u> %  7. No tiene                <u>16</u>    <u>23.9</u> %</p>	<p>44. Producen suficientes alimentos para autoconsumo:</p> <p>Si            <u>27</u>    <u>40.3</u> %  No            <u>40</u>    <u>59.7</u> %</p>																																																																										
<p>47. Cuantas mujeres de la familia participan en organizaciones:</p> <p>Ninguno        <u>60</u>    <u>89.6</u> %  Uno              <u>7</u>    <u>10.4</u> %  Dos              <u>0</u>    <u>0.0</u> %  Tres y mas      _____ <u>0.0</u> %</p>	<p>45. De los alimentos que producen obtienen exedentes para la venta:</p> <p>Si            <u>1</u>    <u>1.5</u> %  No            <u>66</u>    <u>98.5</u> %</p>																																																																										
<p style="text-align: center;">Indicadores Socioeconómicos de Corquín, Copàn</p>	<p>46. Cuantos hombres de la familia participan en organizaciones:</p> <p>Ninguno        <u>57</u>    <u>85.1</u> %  Uno              <u>10</u>    <u>14.9</u> %  Dos              <u>0</u>    <u>0.0</u> %  Tres y mas      <u>0</u>    <u>0.0</u> %</p>																																																																										
	<p>48. En la casa que habita existen los siguientes servicios publicos:</p> <table border="1" style="width: 100%; border-collapse: collapse;"> <thead> <tr> <th rowspan="2">No</th> <th rowspan="2">Servicios Publicos</th> <th colspan="2">Lo reciben</th> </tr> <tr> <th>Cant.</th> <th>%</th> </tr> </thead> <tbody> <tr><td>1</td><td>Agua de pozo propio</td><td>0</td><td>0.0</td></tr> <tr><td>2</td><td>Agua domiciliar de pozo comunal</td><td>0</td><td>0.0</td></tr> <tr><td>3</td><td>Acarrea agua de rio o quebrada</td><td>0</td><td>0.0</td></tr> <tr><td>4</td><td>Agua domiciliar por acueducto</td><td>65</td><td>97.0</td></tr> <tr><td>5</td><td>Agua domiciliar por Manguera</td><td>0</td><td>0.0</td></tr> <tr><td>6</td><td>Agua llave publica / fuente</td><td>0</td><td>0.0</td></tr> <tr><td>7</td><td>Reservorio de agua lluvia</td><td>0</td><td>0.0</td></tr> <tr><td>8</td><td>Servicio sanitario</td><td>47</td><td>70.1</td></tr> <tr><td>9</td><td>Letrina</td><td>14</td><td>20.9</td></tr> <tr><td>10</td><td>Usa la letrina</td><td>12</td><td>17.9</td></tr> <tr><td>11</td><td>Recolección de basura</td><td>0</td><td>0.0</td></tr> <tr><td>12</td><td>Aseo de calles</td><td>0</td><td>0.0</td></tr> <tr><td>13</td><td>Energia eléctrica domiciliaria</td><td>58</td><td>86.6</td></tr> <tr><td>14</td><td>Teléfono (Hondutel)</td><td>0</td><td>0.0</td></tr> <tr><td>15</td><td>Teléfono (Celular)</td><td>59</td><td>88.1</td></tr> <tr><td>16</td><td>Alumbrada publico</td><td>45</td><td>67.2</td></tr> <tr><td>17</td><td>Mantenimiento de calles</td><td>40</td><td>59.7</td></tr> </tbody> </table>	No	Servicios Publicos	Lo reciben		Cant.	%	1	Agua de pozo propio	0	0.0	2	Agua domiciliar de pozo comunal	0	0.0	3	Acarrea agua de rio o quebrada	0	0.0	4	Agua domiciliar por acueducto	65	97.0	5	Agua domiciliar por Manguera	0	0.0	6	Agua llave publica / fuente	0	0.0	7	Reservorio de agua lluvia	0	0.0	8	Servicio sanitario	47	70.1	9	Letrina	14	20.9	10	Usa la letrina	12	17.9	11	Recolección de basura	0	0.0	12	Aseo de calles	0	0.0	13	Energia eléctrica domiciliaria	58	86.6	14	Teléfono (Hondutel)	0	0.0	15	Teléfono (Celular)	59	88.1	16	Alumbrada publico	45	67.2	17	Mantenimiento de calles	40	59.7
	No			Servicios Publicos	Lo reciben																																																																						
		Cant.	%																																																																								
	1	Agua de pozo propio	0	0.0																																																																							
	2	Agua domiciliar de pozo comunal	0	0.0																																																																							
	3	Acarrea agua de rio o quebrada	0	0.0																																																																							
	4	Agua domiciliar por acueducto	65	97.0																																																																							
	5	Agua domiciliar por Manguera	0	0.0																																																																							
	6	Agua llave publica / fuente	0	0.0																																																																							
	7	Reservorio de agua lluvia	0	0.0																																																																							
	8	Servicio sanitario	47	70.1																																																																							
	9	Letrina	14	20.9																																																																							
	10	Usa la letrina	12	17.9																																																																							
	11	Recolección de basura	0	0.0																																																																							
	12	Aseo de calles	0	0.0																																																																							
	13	Energia eléctrica domiciliaria	58	86.6																																																																							
14	Teléfono (Hondutel)	0	0.0																																																																								
15	Teléfono (Celular)	59	88.1																																																																								
16	Alumbrada publico	45	67.2																																																																								
17	Mantenimiento de calles	40	59.7																																																																								

**MANCOMUNIDAD CONSEJO INTERMUNICIPAL HIGUITO**  
**MUNICIPALIDAD DE CORQUÍN, COPÁN**  
**Encuesta Socioeconomica para Establecer Linea de Base a Nivel Municipal**  
**(en el marco de los ODM)**

**DATOS GENERALES**

Municipio: Corquín, Copán

Aldea: El Carrizal

Población: 156

Vivienda: 37

**12. Clasificación de personas por rangos de edades y sexos**

No	Rangos de Edades	No. De Personas	Sexo		saben leer y escribir	
			F	M	F	M
1	Menores de 1 año	3	2	1	0	0
2	De 1 a 4 años	17	10	7	0	0
3	De 5 a 6 años	6	2	4	2	4
4	De 7 a 12 años	21	10	11	9	11
5	De 13 a 15 años	9	6	3	5	3
6	De 16 a 18 años	5	2	3	2	3
7	De 19 a 23 años	12	10	2	10	2
8	De 24 a 30 años	30	13	17	11	14
9	De 31 a 40 años	17	7	10	6	8
10	De 41 a 50 años	16	8	8	7	6
11	De 51 a 64 años	6	3	3	3	2
12	De 65 años y mas	14	9	5	3	3

**13. Cuantas madres solteras hay en el hogar:**

6 13.6 %

**14. Cuantos niños nacieron en la familia durante 2013:**

7 18.9 %

Femenino 3 42.9 %  
 Masculino 4 57.1 %

Mujeres en edad reproductiva

38

**15. Quien atendio el parto**

1. Enfermera	<u>0</u>	<u>0.0</u> %
2. Partera	<u>0</u>	<u>0.0</u> %
3. Medico	<u>6</u>	<u>15.8</u> %
4. Ella sola	<u>0</u>	<u>0.0</u> %
5. Marido	<u>0</u>	<u>0.0</u> %
6. Otra Persona	<u>0</u>	<u>0.0</u> %

**16. Hubo alguna muerte materna durante el parto o post parto en la familia en el 2013 (hogares)**

1. Si 0 0.0 %    2. No 37 0.0 %

**17. Planifica la familia con su pareja:**

1. Si 12 32.4 %    2. No 25 67.6 %

**18. Tipo de método que usa:**

1. Ritmo	<u>0</u>	<u>0.0</u> %
2. Diu	<u>2</u>	<u>16.7</u> %
3. Pastilla	<u>1</u>	<u>8.3</u> %
4. Preservativo	<u>0</u>	<u>0.0</u> %
5. Inyección	<u>27</u>	<u>225.0</u> %
6. Operación	<u>2</u>	<u>16.7</u> %
6.1. F	<u>2</u>	<u>16.7</u> %
6.2. M	<u>0</u>	<u>0.0</u> %

19. Se murio en la familia un niño (a) menor de 5 años en el 2013:

1. Si 0 0.0 %

2. No 37 #### %

Femenino 0 0.0 %

Masculino 0 0.0 %

20. Se manifestaron en algun miembro de su familia las siguientes enfermedades, durante el 2013:

No	Tipo de enfermedad	Se manifesto		Sexo				Asistencia					
		Si	%	M	%	F	%	Publi ca	%	Priv ada	%	Pro pia	%
1	Infecciones Respiratorias Agudas	26	17	12	46	14	54	19	73	1	4	6	23
2	Dengue Clásico	10	6	5	50	5	50	8	80	0	0	2	20
3	Paludismo	0	0	0	0	0	0	0	0	0	0	0	0
4	Dengue Hemorrágico	0	0	0	0	0	0	0	0	0	0	0	0
5	Chagas	0	0	0	0	0	0	0	0	0	0	0	0
6	Alcoholismo	0	0	0	0	0	0	0	0	0	0	0	0
7	Discapacidad en edad de 5 en adelante	0	0	0	0	0	0	0	0	0	0	0	0
8	Tuberculosis	0	0	0	0	0	0	0	0	0	0	0	0
9	Cancer	0	0	0	0	0	0	0	0	0	0	0	0
10	Diarreas	0	0	0	0	0	0	0	0	0	0	0	0
11	De la piel	2	1	0	0	2	0	2	0	0	0	0	0
12	Otros:	6	4	4	0	2	0	1	0	5	0	0	0

21. Tipo de vivienda en uso:

Casa 37 100.0 %  
 Apartamento Independiente 0 0.0 %  
 Local no abitacional 0 0.0 %  
 Cuarto mesón (cuarterias) 0 0.0 %  
 Casa improvisada 0 0.0 %

22. Materiales de construcción de las paredes:

1. Adobe 28 75.7 %  
 2. Bloque 8 21.6 %  
 3. Bahareque 0 0.0 %  
 4. Madera 0 0.0 %  
 5. Desperdicios 0 0.0 %  
 6. Ladrillo 1 2.7 %  
 7. Piedra 0 0.0 %

23. Tenencia de la vivienda:

Propia totalmente pagada 24 64.9 %  
 Dominio:  
 Pleno 4 16.7 %  
 Escritura 7 29.2 %  
 Util 13 54.2 %  
 Sexo:  
 Masculino 17 70.8 %  
 Femenino 6 25.0 %  
 Ambos 1 4.2 %  
 Propia Pagando 0 0.0 %  
 Alquilada 1 2.7 %  
 Prestada 12 32.4 %

24. Cuales son los principales problemas de la vivienda.

No tiene repello	<u>13</u>	<u>35.1</u>	%	Externo	<u>13</u>	<u>100.0</u>	%	Interno	<u>12</u>	<u>92.3</u>	%
Piso de tierra	<u>5</u>	<u>13.5</u>	%								
Falta de cielo falso	<u>25</u>	<u>67.6</u>	%								
Problemas estructurales	<u>1</u>	<u>2.7</u>	%								
Techo en mal estado	<u>1</u>	<u>2.7</u>	%								
Ninguno	<u>11</u>	<u>29.7</u>	%								

25. Condiciones de la vivienda:

Buena	<u>11</u>	<u>29.7</u>	%
Regular	<u>21</u>	<u>56.8</u>	%
Mala	<u>5</u>	<u>13.5</u>	%

29. Cuántas piezas se utilizan como dormitorio:

Una	<u>19</u>	<u>51.4</u>	%
Dos	<u>12</u>	<u>32.4</u>	%
Tres	<u>4</u>	<u>10.8</u>	%
Cuatro y mas	<u>2</u>	<u>5.4</u>	%

26. Freceuntementeque utilizan para cocinar:

Electricidad	<u>0</u>	<u>0.0</u>	%
Gas volátil (Chimbo)	<u>0</u>	<u>0.0</u>	%
Gas (Kerosén)	<u>0</u>	<u>0.0</u>	%
Leña	<u>37</u>	<u>#####</u>	%
No Cosina	<u>0</u>	<u>0.0</u>	%

30. Cuántas familias viven en esta casa:

Una	<u>30</u>	<u>81.1</u>	%	
Dos	<u>7</u>	<u>18.9</u>	%	
Tres	<u>0</u>	<u>0.0</u>	%	
Cuatro	<u>0</u>	<u>0.0</u>	%	Familias
Cinco y mas	<u>0</u>	<u>0.0</u>	%	<u>44</u>

27. Cuantas piezas tiene esta vivienda:

Una	<u>2</u>	<u>5.4</u>	%
Dos	<u>10</u>	<u>27.0</u>	%
Tres	<u>7</u>	<u>18.9</u>	%
Cuatro	<u>8</u>	<u>21.6</u>	%
Cinco	<u>3</u>	<u>8.1</u>	%
Seis y mas	<u>7</u>	<u>18.9</u>	%

31. Ha emigrado algun miembro de su hogar:

Si	<u>3</u>	<u>8.1</u>	%
Cuantos	<u>5</u>	<u>13.5</u>	%
Sexo:			
Maculino	<u>3</u>	<u>60.0</u>	%
Femenino	<u>2</u>	<u>40.0</u>	%
Dentro del pais	<u>0</u>	<u>0.0</u>	%
Otro pais	<u>5</u>	<u>100.0</u>	%
No	<u>34</u>	<u>91.9</u>	%

28. Cuantos baños tiene:

No tiene baño	<u>9</u>	<u>24.3</u>	%
Uno	<u>26</u>	<u>70.3</u>	%
Dos	<u>2</u>	<u>5.4</u>	%
Tres y mas	<u>0</u>	<u>0.0</u>	%

32. Conoce usted casos de violencia intrafamiliar en el barrio en el ultimo año:

Si	<u>0</u>	<u>-</u>	%	Cuantos	<u>0</u>	<u>0</u>	%
No	<u>37</u>	<u>100.00</u>	%				

33. Le ha sucedido algún caso de violencia a usted o a su familia en el ultimo año:

Si 0 0.0 % Cuantos 0 0.0 % No 37 100.0 %

34. Situación educativa actual, e igualdad entre los sexos, de los niños en edad escolar (4 a 23 años) 56 )

Sexo		Grado que actualmente cursan o cursaron											Estudian ahora	
M	F	Pre Grado	Primer Grado	Segundo Grado	Tercero Grado	Cuarto Grado	Quinto Grado	Sexto Grado	Básico	Diver.	Univ.	Ning.	Si	No
24	32	6	5	1	5	2	8	15	5	4	1	4	33	23
42. %	57. %	10.7 %	8.9 %	1.8 %	8.9 %	3.6 %	14.3 %	26.8 %	8.9 %	7.1 %	1.8 %	7.1 %	58.5 %	41.1 %

35. Profesión u oficio e ingresos de los miembros de la familia en edad de trabajar:

Pea Ocupada y Desocupada

Si	%	No	%	Ingresos	Cant.	%
				Menos de 1,000	8	16.3 %
49	40.5	72	59.5	Ingresos entre Lps. 1,001 a 2,000	27	55.1 %
				Ingresos entre Lps. 2,001 a 4,000	10	20.4 %
				Ingresos entre Lps. 4,001 a 8,000	3	6.1 %
				Ingresos entre Lps. 8,001 y más	1	2.0 %

36. Alguien de la familia ha obtenido algún tipo de prestamo:

Si 6 16.22 %  
 No 31 83.78 %  
 M 6 ##### %  
 F 0 - %

39. Cuantos son los ingresos mensuales familiares:

Rangos (Lps)	Hogar	%
de 1,000.00	2	5.405
1,001 - 2,000	17	45.95
2,001 - 4,000	11	29.73
4,001 - 8,000	5	13.51
8,001 - 12,000	1	2.703
12,001 - 20,000	1	2.703
20,001 - 30,000	0	0
30,001 - 50,000	0	0
50,001 y Mas	0	0

37. Reciben remesas:

Si 2 5.41 %  
 No 35 94.59 %

38. Cuanto lps.

No.	Rango	Cant.	%
1	0.01 - 1000.00	1	50.00
2	1000.01 -2000.00	1	50.00
3	2000.01 - y mas	0	-

40. Los ingresos familiares ajustan para alimentarse los:

1. 3 tiempos 35 94.6 %  
 2. 2 tiempos 2 5.4 %  
 3. 1 tiempos 0 0.0 %

<p>41. Trabaja por cuenta propia la tierra alguien en la familia</p> <p>1. Si            <u>23</u>    <u>62.2</u> %  2. No            <u>14</u>    <u>37.8</u> %</p> <p style="text-align: right;">M        <u>32</u>    <u>139.1</u> %  F        <u>0</u>    <u>0.0</u> %</p> <p>Cuantos</p> <p>Uno            <u>16</u>    <u>69.6</u> %  Dos            <u>6</u>    <u>26.1</u> %  Tres            <u>0</u>    <u>0.0</u> %  Cuatro        <u>1</u>    <u>4.3</u> %  Cinco y mas <u>0</u>    <u>0.0</u> %</p>	<p>43. Se producen alimentos en la familia:</p> <p>Si            <u>18</u>    <u>48.6</u> %  No            <u>19</u>    <u>51.4</u> %</p>																																																																										
<p>42. Tipo de tenencia de la tierra</p> <p>1. Propia pagada        <u>17</u>    <u>45.9</u> %  Pleno                    <u>13</u>    <u>76.5</u> %  Util                      <u>4</u>    <u>23.5</u> %</p> <p>2. Propia pagando        <u>0</u>    <u>0.0</u> %  3. Alquilada              <u>1</u>    <u>2.7</u> %  4. Prestada                <u>2</u>    <u>5.4</u> %  5. En litigio                <u>0</u>    <u>0.0</u> %  6. Comunal                <u>0</u>    <u>0.0</u> %  7. No tiene                <u>17</u>    <u>45.9</u> %</p>	<p>44. Producen suficientes alimentos para autoconsumo:</p> <p>Si            <u>18</u>    <u>48.6</u> %  No            <u>19</u>    <u>51.4</u> %</p>																																																																										
<p>47. Cuantas mujeres de la familia participan en organizaciones:</p> <p>Ninguno        <u>32</u>    <u>86.5</u> %  Uno              <u>5</u>    <u>13.5</u> %  Dos              <u>0</u>    <u>0.0</u> %  Tres y mas     <u>0</u>    <u>0.0</u> %</p>	<p>45. De los alimentos que producen obtienen exedentes para la venta:</p> <p>Si            <u>1</u>    <u>2.7</u> %  No            <u>36</u>    <u>97.3</u> %</p>																																																																										
<p style="text-align: center;">Indicadores Socioeconómicos de Corquín, Copàn</p>	<p>46. Cuantos hombres de la familia participan en organizaciones:</p> <p>Ninguno        <u>32</u>    <u>86.5</u> %  Uno              <u>4</u>    <u>10.8</u> %  Dos              <u>1</u>    <u>2.7</u> %  Tres y mas     <u>0</u>    <u>0.0</u> %</p>																																																																										
	<p>48. En la casa que habita existen los siguientes servicios publicos:</p> <table border="1" style="width: 100%; border-collapse: collapse;"> <thead> <tr> <th rowspan="2">No</th> <th rowspan="2">Servicios Publicos</th> <th colspan="2">Lo reciben</th> </tr> <tr> <th>Cant.</th> <th>%</th> </tr> </thead> <tbody> <tr><td>1</td><td>Agua de pozo propio</td><td>1</td><td>2.7</td></tr> <tr><td>2</td><td>Agua domiciliar de pozo comunal</td><td>1</td><td>2.7</td></tr> <tr><td>3</td><td>Acarrea agua de rio o quebrada</td><td>0</td><td>0.0</td></tr> <tr><td>4</td><td>Agua domiciliar por acueducto</td><td>32</td><td>86.5</td></tr> <tr><td>5</td><td>Agua domiciliar por Manguera</td><td>1</td><td>2.7</td></tr> <tr><td>6</td><td>Agua llave publica / fuente</td><td>0</td><td>0.0</td></tr> <tr><td>7</td><td>Reservorio de agua lluvia</td><td>0</td><td>0.0</td></tr> <tr><td>8</td><td>Servicio sanitario</td><td>14</td><td>37.8</td></tr> <tr><td>9</td><td>Letrina</td><td>13</td><td>35.1</td></tr> <tr><td>10</td><td>Usa la letrina</td><td>13</td><td>35.1</td></tr> <tr><td>11</td><td>Recolección de basura</td><td>0</td><td>0.0</td></tr> <tr><td>12</td><td>Aseo de calles</td><td>0</td><td>0.0</td></tr> <tr><td>13</td><td>Energia eléctrica domiciliaria</td><td>33</td><td>89.2</td></tr> <tr><td>14</td><td>Teléfono (Hondutel)</td><td>0</td><td>0.0</td></tr> <tr><td>15</td><td>Teléfono (Celular)</td><td>29</td><td>78.4</td></tr> <tr><td>16</td><td>Alumbrada publico</td><td>28</td><td>75.7</td></tr> <tr><td>17</td><td>Mantenimiento de calles</td><td>21</td><td>56.8</td></tr> </tbody> </table>	No	Servicios Publicos	Lo reciben		Cant.	%	1	Agua de pozo propio	1	2.7	2	Agua domiciliar de pozo comunal	1	2.7	3	Acarrea agua de rio o quebrada	0	0.0	4	Agua domiciliar por acueducto	32	86.5	5	Agua domiciliar por Manguera	1	2.7	6	Agua llave publica / fuente	0	0.0	7	Reservorio de agua lluvia	0	0.0	8	Servicio sanitario	14	37.8	9	Letrina	13	35.1	10	Usa la letrina	13	35.1	11	Recolección de basura	0	0.0	12	Aseo de calles	0	0.0	13	Energia eléctrica domiciliaria	33	89.2	14	Teléfono (Hondutel)	0	0.0	15	Teléfono (Celular)	29	78.4	16	Alumbrada publico	28	75.7	17	Mantenimiento de calles	21	56.8
	No			Servicios Publicos	Lo reciben																																																																						
		Cant.	%																																																																								
	1	Agua de pozo propio	1	2.7																																																																							
	2	Agua domiciliar de pozo comunal	1	2.7																																																																							
	3	Acarrea agua de rio o quebrada	0	0.0																																																																							
	4	Agua domiciliar por acueducto	32	86.5																																																																							
	5	Agua domiciliar por Manguera	1	2.7																																																																							
	6	Agua llave publica / fuente	0	0.0																																																																							
	7	Reservorio de agua lluvia	0	0.0																																																																							
	8	Servicio sanitario	14	37.8																																																																							
	9	Letrina	13	35.1																																																																							
	10	Usa la letrina	13	35.1																																																																							
	11	Recolección de basura	0	0.0																																																																							
	12	Aseo de calles	0	0.0																																																																							
	13	Energia eléctrica domiciliaria	33	89.2																																																																							
14	Teléfono (Hondutel)	0	0.0																																																																								
15	Teléfono (Celular)	29	78.4																																																																								
16	Alumbrada publico	28	75.7																																																																								
17	Mantenimiento de calles	21	56.8																																																																								

**MANCOMUNIDAD CONSEJO INTERMUNICIPAL HIGUITO**  
**MUNICIPALIDAD DE CORQUÍN, COPÁN**  
**Encuesta Socioeconomica para Establecer Linea de Base a Nivel Municipal**  
**(en el marco de los ODM)**

**DATOS GENERALES**

Municipio: Corquín, Copán

Aldea: Gualme

Población: 532

Vivienda: 119

**12. Clasificación de personas por rangos de edades y sexos**

No	Rangos de Edades	No. De Personas	Sexo		saben leer y escribir	
			F	M	F	M
1	Menores de 1 año	12	9	3	0	0
2	De 1 a 4 años	51	24	27	0	0
3	De 5 a 6 años	26	13	13	7	7
4	De 7 a 12 años	66	32	34	31	33
5	De 13 a 15 años	49	27	22	27	22
6	De 16 a 18 años	47	22	25	22	24
7	De 19 a 23 años	47	24	23	21	22
8	De 24 a 30 años	67	33	34	31	31
9	De 31 a 40 años	63	27	36	21	34
10	De 41 a 50 años	45	25	20	21	15
11	De 51 a 64 años	36	18	18	13	12
12	De 65 años y mas	23	9	14	6	7

**13. Cuantas madres solteras hay en el hogar:**

15 10.9 %

**14. Cuantos niñ@s nacieron en la familia durante 2013:**

10 8.4 %

Femenino 7 70.0 %  
 Masculino 3 30.0 %

Mujeres en edad reproductiva

133

**15. Quien atendio el parto**

1. Enfermera	<u>1</u>	<u>0.8</u> %
2. Partera	<u>0</u>	<u>0.0</u> %
3. Medico	<u>8</u>	<u>6.0</u> %
4. Ella sola	<u>0</u>	<u>0.0</u> %
5. Marido	<u>0</u>	<u>0.0</u> %
6. Otra Persona	<u>0</u>	<u>0.0</u> %

**16. Hubo alguna muerte materna durante el parto o post parto en la familia en el 2013 (hogares)**

1. Si 1 0.8 % 2. No 118 99.2 %

**17. Planifica la familia con su pareja:**

1. Si 38 31.9 % 2. No 81 68.1 %

**18. Tipo de método que usa:**

1. Ritmo	<u>4</u>	<u>10.5</u> %
2. Diu	<u>5</u>	<u>13.2</u> %
3. Pastilla	<u>2</u>	<u>5.3</u> %
4. Preservativo	<u>2</u>	<u>5.3</u> %
5. Inyección	<u>19</u>	<u>50.0</u> %
6. Operación	<u>6</u>	<u>15.8</u> %
6.1. F	<u>6</u>	<u>15.8</u> %
6.2. M	<u>0</u>	<u>0.0</u> %

19. Se murio en la familia un niño (a) menor de 5 años en el 2013:

1. Si 0 0.0 %

2. No 119 100 %

Femenino 0 0.0 %

Masculino 0 0.0 %

20. Se manifestaron en algun miembro de su familia las siguientes enfermedades, durante el 2013:

No	Tipo de enfermedad	Se		Sexo				Asistencia					
		manifesto		M	%	F	%	Publi ca	%	Priv ada	%	Pro pia	%
		Si	%										
1	Infecciones Respiratorias Agudas	132	25	66	50	66	50	93	70	10	8	29	22
2	Dengue Clásico	36	7	19	14	17	13	25	19	0	0	11	8
3	Paludismo	0	0	0	0	0	0	0	0	0	0	0	0
4	Dengue Hemorrágico	0	0	0	0	0	0	0	0	0	0	0	0
5	Chagas	1	0	0	0	1	1	1	1	0	0	0	0
6	Alcoholismo	7	1	7	5	0	0	2	2	0	0	5	4
7	Discapacidad en edad de 5 en adelante	1	0	0	0	1	1	0	0	0	0	1	1
8	Tuberculosis	0	0	0	0	0	0	0	0	0	0	0	0
9	Cancer	0	0	0	0	0	0	0	0	0	0	0	0
10	12	12	2	5	4	7	5	11	8	0	0	1	1
11	De la piel	5	1	2	2	3	2	4	3	0	0	1	1
12	Otros:	21	4	7	5	14	11	11	8	3	2	7	5

21. Tipo de vivienda en uso:

Casa 118 99.2 %  
 Apartamento Independiente 0 0.0 %  
 Local no abitacional 0 0.0 %  
 Cuarto mesón (cuarterias) 0 0.0 %  
 Casa improvisada 1 0.8 %

22. Materiales de construcción de las paredes:

1. Adobe 55 46.2 %  
 2. Bloque 52 43.7 %  
 3. Bahareque 7 5.9 %  
 4. Madera 3 2.5 %  
 5. Desperdicios 1 0.8 %  
 6. Ladrillo 1 0.8 %  
 7. Piedra 0 0.0 %

23. Tenencia de la vivienda:

Propia totalmente pagada 102 85.7 %

Dominio:

Pleno 20 19.6 %

Escritura 41 40.2 %

Util 41 40.2 %

Sexo:

Masculino 81 79.4 %

Femenino 21 20.6 %

Ambos 0 0.0 %

Propia Pagando 0 0.0 %

Alquilada 1 0.8 %

Prestada 16 13.4 %

24. Cuales son los principales problemas de la vivienda.

No tiene repello	<u>59</u>	<u>49.6</u>	%	Externo	<u>57</u>	<u>96.6</u>	%	Interno	<u>58</u>	<u>98.3</u>	%
Piso de tierra	<u>29</u>	<u>24.4</u>	%								
Falta de cielo falso	<u>83</u>	<u>69.7</u>	%								
Problemas estructurales	<u>1</u>	<u>0.8</u>	%								
Techo en mal estado	<u>7</u>	<u>5.9</u>	%								
Ninguno	<u>26</u>	<u>21.8</u>	%								

25. Condiciones de la vivienda:

Buena	<u>26</u>	<u>21.8</u>	%
Regular	<u>69</u>	<u>58.0</u>	%
Mala	<u>24</u>	<u>20.2</u>	%

29. Cuántas piezas se utilizan como dormitorio:

Una	<u>78</u>	<u>65.5</u>	%
Dos	<u>35</u>	<u>29.4</u>	%
Tres	<u>5</u>	<u>4.2</u>	%
Cuatro y mas	<u>1</u>	<u>0.8</u>	%

26. Freceuntementeque utilizan para cocinar:

Electricidad	<u>2</u>	<u>1.7</u>	%
Gas volátil (Chimbo)	<u>1</u>	<u>0.8</u>	%
Gas (Kerosén)	<u>0</u>	<u>0.0</u>	%
Leña	<u>119</u>	<u>#####</u>	%
No Cosina	<u>0</u>	<u>0.0</u>	%

30. Cuántas familias viven en esta casa:

Una	<u>102</u>	<u>85.7</u>	%	
Dos	<u>16</u>	<u>13.4</u>	%	
Tres	<u>1</u>	<u>0.8</u>	%	
Cuatro	<u>0</u>	<u>0.0</u>	%	Familias
Cinco y mas	<u>0</u>	<u>0.0</u>	%	<u>137</u>

27. Cuantas piezas tiene esta vivienda:

Una	<u>3</u>	<u>2.5</u>	%
Dos	<u>22</u>	<u>18.5</u>	%
Tres	<u>53</u>	<u>44.5</u>	%
Cuatro	<u>27</u>	<u>22.7</u>	%
Cinco	<u>7</u>	<u>5.9</u>	%
Seis y mas	<u>7</u>	<u>5.9</u>	%

31. Ha emigrado algun miembro de su hogar:

Si	<u>11</u>	<u>9.2</u>	%
Cuantos	<u>20</u>	<u>16.8</u>	%
Sexo:			
Maculino	<u>13</u>	<u>65.0</u>	%
Femenino	<u>7</u>	<u>35.0</u>	%
Dentro del pais	<u>12</u>	<u>60.0</u>	%
Otro pais	<u>8</u>	<u>40.0</u>	%
No	<u>108</u>	<u>90.8</u>	%

28. Cuantos baños tiene:

No tiene baño	<u>15</u>	<u>12.6</u>	%
Uno	<u>101</u>	<u>84.9</u>	%
Dos	<u>3</u>	<u>2.5</u>	%
Tres y mas	<u>0</u>	<u>0.0</u>	%

32. Conoce usted casos de violencia intrafamiliar en el barrio en el ultimo año:

Si	<u>0</u>	<u>-</u>	%	Cuantos	<u>0</u>	<u>0</u>	%
No	<u>119</u>	<u>100.00</u>	%				

33. Le ha sucedido algún caso de violencia a usted o a su familia en el último año:

Si 1 0.8 % Cuantos 1 100.0 % No 118 99.2 %

34. Situación educativa actual, e igualdad entre los sexos, de los niños en edad escolar (4 a 23 años) 249 )

Sexo		Grado que actualmente cursan o cursaron											Estudian ahora	
M	F	Pre Grado	Primer Grado	Segundo Grado	Tercero Grado	Cuarto Grado	Quinto Grado	Sexto Grado	Básico	Diver.	Univ.	Ning.	Si	No
123	126	11	27	21	31	27	52	17	21	2	14	26	123	126
49. %	50. %	4.4 %	10.8 %	8.4 %	12.4 %	10.8 %	20.9 %	6.8 %	8.4 %	0.8 %	5.6 %	10.4 %	49.4 %	50.6 %

35. Profesión u oficio e ingresos de los miembros de la familia en edad de trabajar:

Pea Ocupada y Desocupada

Si	%	No	%	Ingresos	Cant.	%
177	43.1	234	56.9	Ingresos Menos de 1,000	51	28.8 %
				Ingresos entre Lps. 1,001 a 2,000	71	40.1 %
				Ingresos entre Lps. 2,001 a 4,000	50	28.2 %
				Ingresos entre Lps. 4,001 a 8,000	4	2.3 %
				Ingresos entre Lps. 8,001 y más	1	0.6 %

36. Alguien de la familia ha obtenido algún tipo de préstamo:

Si 28 23.53 %  
 No 91 76.47 %  
 M 29 ##### %  
 F 5 17.86 %

39. Cuantos son los ingresos mensuales familiares:

Rangos (Lps)	Hogar	%
de 1,000.00	17	14.29
1,001 - 2,000	37	31.09
2,001 - 4,000	41	34.45
4,001 - 8,000	18	15.13
8,001 - 12,000	6	5.042
12,001 - 20,000	0	0
20,001 - 30,000	0	0
30,001 - 50,000	0	0
50,001 y Mas	0	0

37. Reciben remesas:

Si 10 8.40 %  
 No 109 91.60 %

38. Cuanto lps.

No.	Rango	Cant.	%
1	0.01 - 1000.00	5	50.00
2	1000.01 - 2000.00	4	40.00
3	2000.01 - y mas	1	10.00

40. Los ingresos familiares ajustan para alimentarse los:

1. 3 tiempos 104 87.4 %  
 2. 2 tiempos 14 11.8 %  
 3. 1 tiempos 1 0.8 %

<p>41. Trabaja por cuenta propia la tierra alguien en la familia</p> <p>1. Si <u>103</u> <u>86.6</u> %</p> <p>2. No <u>16</u> <u>13.4</u> %</p> <p>M <u>159</u> <u>154.4</u> %</p> <p>Cuantos F <u>2</u> <u>1.9</u> %</p> <p>Uno <u>70</u> <u>68.0</u> %</p> <p>Dos <u>18</u> <u>17.5</u> %</p> <p>Tres <u>8</u> <u>7.8</u> %</p> <p>Cuatro <u>5</u> <u>4.9</u> %</p> <p>Cinco y mas <u>2</u> <u>1.9</u> %</p>	<p>43. Se producen alimentos en la familia:</p> <p>Si <u>92</u> <u>77.3</u> %</p> <p>No <u>27</u> <u>22.7</u> %</p>																																																																										
<p>42. Tipo de tenencia de la tierra</p> <p>1. Propia pagada <u>82</u> <u>68.9</u> %</p> <p>Pleno <u>36</u> <u>43.9</u> %</p> <p>Util <u>46</u> <u>56.1</u> %</p> <p>2. Propia pagando <u>0</u> <u>0.0</u> %</p> <p>3. Alquilada <u>9</u> <u>7.6</u> %</p> <p>4. Prestada <u>13</u> <u>10.9</u> %</p> <p>5. En litigio <u>0</u> <u>0.0</u> %</p> <p>6. Comunal <u>0</u> <u>0.0</u> %</p> <p>7. No tiene <u>15</u> <u>12.6</u> %</p>	<p>44. Producen suficientes alimentos para autoconsumo:</p> <p>Si <u>67</u> <u>56.3</u> %</p> <p>No <u>52</u> <u>43.7</u> %</p>																																																																										
<p>47. Cuantas mujeres de la familia participan en organizaciones:</p> <p>Ninguno <u>101</u> <u>84.9</u> %</p> <p>Uno <u>17</u> <u>14.3</u> %</p> <p>Dos <u>1</u> <u>0.8</u> %</p> <p>Tres y mas <u>0</u> <u>0.0</u> %</p>	<p>45. De los alimentos que producen obtienen exedentes para la venta:</p> <p>Si <u>2</u> <u>1.7</u> %</p> <p>No <u>117</u> <u>98.3</u> %</p>																																																																										
<p>Indicadores Socioeconómicos de Corquín, Copàn</p>	<p>46. Cuantos hombres de la familia participan en organizaciones:</p> <p>Ninguno <u>79</u> <u>66.4</u> %</p> <p>Uno <u>40</u> <u>33.6</u> %</p> <p>Dos <u>0</u> <u>0.0</u> %</p> <p>Tres y mas <u>0</u> <u>0.0</u> %</p>																																																																										
	<p>48. En la casa que habita existen los siguientes servicios publicos:</p> <table border="1"> <thead> <tr> <th rowspan="2">No</th> <th rowspan="2">Servicios Publicos</th> <th colspan="2">Lo reciben</th> </tr> <tr> <th>Cant.</th> <th>%</th> </tr> </thead> <tbody> <tr> <td>1</td> <td>Agua de pozo propio</td> <td>7</td> <td>5.9</td> </tr> <tr> <td>2</td> <td>Agua domiciliar de pozo comunal</td> <td>5</td> <td>4.2</td> </tr> <tr> <td>3</td> <td>Acarrea agua de rio o quebrada</td> <td>0</td> <td>0.0</td> </tr> <tr> <td>4</td> <td>Agua domiciliar por acueducto</td> <td>102</td> <td>85.7</td> </tr> <tr> <td>5</td> <td>Agua domiciliar por Manguera</td> <td>0</td> <td>0.0</td> </tr> <tr> <td>6</td> <td>Agua llave publica / fuente</td> <td>0</td> <td>0.0</td> </tr> <tr> <td>7</td> <td>Reservorio de agua lluvia</td> <td>0</td> <td>0.0</td> </tr> <tr> <td>8</td> <td>Servicio sanitario</td> <td>37</td> <td>31.1</td> </tr> <tr> <td>9</td> <td>Letrina</td> <td>64</td> <td>53.8</td> </tr> <tr> <td>10</td> <td>Usa la letrina</td> <td>65</td> <td>54.6</td> </tr> <tr> <td>11</td> <td>Recolección de basura</td> <td>0</td> <td>0.0</td> </tr> <tr> <td>12</td> <td>Aseo de calles</td> <td>0</td> <td>0.0</td> </tr> <tr> <td>13</td> <td>Energia eléctrica domiciliaria</td> <td>99</td> <td>83.2</td> </tr> <tr> <td>14</td> <td>Teléfono (Hondutel)</td> <td>0</td> <td>0.0</td> </tr> <tr> <td>15</td> <td>Teléfono (Celular)</td> <td>86</td> <td>72.3</td> </tr> <tr> <td>16</td> <td>Alumbrada publico</td> <td>76</td> <td>63.9</td> </tr> <tr> <td>17</td> <td>Mantenimiento de calles</td> <td>35</td> <td>29.4</td> </tr> </tbody> </table>	No	Servicios Publicos	Lo reciben		Cant.	%	1	Agua de pozo propio	7	5.9	2	Agua domiciliar de pozo comunal	5	4.2	3	Acarrea agua de rio o quebrada	0	0.0	4	Agua domiciliar por acueducto	102	85.7	5	Agua domiciliar por Manguera	0	0.0	6	Agua llave publica / fuente	0	0.0	7	Reservorio de agua lluvia	0	0.0	8	Servicio sanitario	37	31.1	9	Letrina	64	53.8	10	Usa la letrina	65	54.6	11	Recolección de basura	0	0.0	12	Aseo de calles	0	0.0	13	Energia eléctrica domiciliaria	99	83.2	14	Teléfono (Hondutel)	0	0.0	15	Teléfono (Celular)	86	72.3	16	Alumbrada publico	76	63.9	17	Mantenimiento de calles	35	29.4
	No			Servicios Publicos	Lo reciben																																																																						
		Cant.	%																																																																								
	1	Agua de pozo propio	7	5.9																																																																							
	2	Agua domiciliar de pozo comunal	5	4.2																																																																							
	3	Acarrea agua de rio o quebrada	0	0.0																																																																							
	4	Agua domiciliar por acueducto	102	85.7																																																																							
	5	Agua domiciliar por Manguera	0	0.0																																																																							
	6	Agua llave publica / fuente	0	0.0																																																																							
	7	Reservorio de agua lluvia	0	0.0																																																																							
	8	Servicio sanitario	37	31.1																																																																							
	9	Letrina	64	53.8																																																																							
	10	Usa la letrina	65	54.6																																																																							
	11	Recolección de basura	0	0.0																																																																							
	12	Aseo de calles	0	0.0																																																																							
	13	Energia eléctrica domiciliaria	99	83.2																																																																							
14	Teléfono (Hondutel)	0	0.0																																																																								
15	Teléfono (Celular)	86	72.3																																																																								
16	Alumbrada publico	76	63.9																																																																								
17	Mantenimiento de calles	35	29.4																																																																								

**MANCOMUNIDAD CONSEJO INTERMUNICIPAL HIGUITO**  
**MUNICIPALIDAD DE CORQUÍN, COPÁN**  
**Encuesta Socioeconomica para Establecer Linea de Base a Nivel Municipal**  
**(en el marco de los ODM)**

**DATOS GENERALES**

Municipio: Corquín, Copán

Aldea: Jimilile

Población: 268

Vivienda: 65

**12. Clasificación de personas por rangos de edades y sexos**

No	Rangos de Edades	No. De Personas	Sexo		saben leer y escribir	
			F	M	F	M
1	Menores de 1 año	4	3	1	0	0
2	De 1 a 4 años	22	12	10	0	0
3	De 5 a 6 años	10	8	2	6	2
4	De 7 a 12 años	34	15	19	14	17
5	De 13 a 15 años	26	10	16	9	13
6	De 16 a 18 años	15	5	10	4	9
7	De 19 a 23 años	23	12	11	11	9
8	De 24 a 30 años	32	17	15	17	13
9	De 31 a 40 años	34	19	15	15	14
10	De 41 a 50 años	28	12	16	9	12
11	De 51 a 64 años	17	10	7	9	6
12	De 65 años y mas	23	12	11	5	4

**13. Cuantas madres solteras hay en el hogar:**

6 8.0 %

**14. Cuantos niños nacieron en la familia durante 2013:**

5 7.7 %

Femenino 3 60.0 %  
 Masculino 2 40.0 %

Mujeres en edad reproductiva

63

**15. Quien atendio el parto**

1. Enfermera 3 4.8 %  
 2. Partera 0 0.0 %  
 3. Medico 2 3.2 %  
 4. Ella sola 0 0.0 %  
 5. Marido 0 0.0 %  
 6. Otra Persona 0 0.0 %

**16. Hubo alguna muerte materna durante el parto o post parto en la familia en el 2013 (hogares)**

1. Si 0 0.0 % 2. No 65 0.0 %

**17. Planifica la familia con su pareja:**

1. Si 15 23.1 % 2. No 50 76.9 %

**18. Tipo de método que usa:**

1. Ritmo 0 0.0 %  
 2. Diu 0 0.0 %  
 3. Pastilla 2 13.3 %  
 4. Preservativo 3 20.0 %  
 5. Inyección 8 53.3 %  
 6. Operación 2 13.3 %  
 6.1. F 2 13.3 %  
 6.2. M 0 0.0 %

19. Se murio en la familia un niño (a) menor de 5 años en el 2013:

1. Si 0 0.0 %

2. No 65 100 %

Femenino 0 0.0 %

Masculino 0 0.0 %

20. Se manifestaron en algun miembro de su familia las siguientes enfermedades, durante el 2013:

No	Tipo de enfermedad	Se		Sexo				Asistencia					
		manifesto		M		F		Publi		Priv		Pro	
		Si	%	M	%	F	%	ca	%	ada	%	pia	%
1	Infecciones Respiratorias Agudas	54	20	24	44	30	56	39	72	6	11	9	17
2	Dengue Clásico	4	1	1	2	3	6	4	7	0	0	0	0
3	Paludismo	0	0	0	0	0	0	0	0	0	0	0	0
4	Dengue Hemorrágico	0	0	0	0	0	0	0	0	0	0	0	0
5	Chagas	0	0	0	0	0	0	0	0	0	0	0	0
6	Alcoholismo	2	1	2	4	0	0	1	2	0	0	1	2
7	Discapacidad en edad de 5 en adelante	3	1	2	4	1	2	1	2	2	4	0	0
8	Tuberculosis	0	0	0	0	0	0	0	0	0	0	0	0
9	Cancer	0	0	0	0	0	0	0	0	0	0	0	0
10	Diarreas	3	1	2	4	1	2	2	4	1	2	0	0
11	De la piel	4	1	2	4	2	4	3	6	1	2	0	0
12	Otros:	11	4	4	7	7	13	7	13	4	7	0	0

21. Tipo de vivienda en uso:

Casa 64 98.5 %  
 Apartamento Independiente 0 0.0 %  
 Local no abitacional 0 0.0 %  
 Cuarto mesón (cuarterias) 0 0.0 %  
 Casa improvisada 1 1.5 %

22. Materiales de construcción de las paredes:

1. Adobe 47 72.3 %  
 2. Bloque 14 21.5 %  
 3. Bahareque 1 1.5 %  
 4. Madera 2 3.1 %  
 5. Desperdicios 0 0.0 %  
 6. Ladrillo 1 1.5 %  
 7. Piedra 0 0.0 %

23. Tenencia de la vivienda:

Propia totalmente pagada 54 83.1 %

Dominio:

Pleno 7 13.0 %

Escritura 12 22.2 %

Util 35 64.8 %

Sexo:

Masculino 42 77.8 %

Femenino 12 22.2 %

Ambos 0 0.0 %

Propia Pagando 0 0.0 %

Alquilada 1 1.5 %

Prestada 10 15.4 %

24. Cuales son los principales problemas de la vivienda.

No tiene repello	<u>21</u>	<u>32.3</u>	%	Externo	<u>20</u>	<u>95.2</u>	%	Interno	<u>20</u>	<u>95.2</u>	%
Piso de tierra	<u>44</u>	<u>67.7</u>	%								
Falta de cielo falso	<u>36</u>	<u>55.4</u>	%								
Problemas estructurales	<u>5</u>	<u>7.7</u>	%								
Techo en mal estado	<u>5</u>	<u>7.7</u>	%								
Ninguno	<u>25</u>	<u>38.5</u>	%								

25. Condiciones de la vivienda:

Buena	<u>25</u>	<u>38.5</u>	%
Regular	<u>25</u>	<u>38.5</u>	%
Mala	<u>15</u>	<u>23.1</u>	%

29. Cuántas piezas se utilizan como dormitorio:

Una	<u>31</u>	<u>47.7</u>	%
Dos	<u>17</u>	<u>26.2</u>	%
Tres	<u>15</u>	<u>23.1</u>	%
Cuatro y mas	<u>2</u>	<u>3.1</u>	%

26. Freceuntementeque utilizan para cocinar:

Electricidad	<u>2</u>	<u>3.1</u>	%
Gas volátil (Chimbo)	<u>3</u>	<u>4.6</u>	%
Gas (Kerosén)	<u>0</u>	<u>0.0</u>	%
Leña	<u>63</u>	<u>96.9</u>	%
No Cosina	<u>0</u>	<u>0.0</u>	%

30. Cuántas familias viven en esta casa:

Una	<u>55</u>	<u>84.6</u>	%	
Dos	<u>10</u>	<u>15.4</u>	%	
Tres	<u>0</u>	<u>0.0</u>	%	
Cuatro	<u>0</u>	<u>0.0</u>	%	Familias
Cinco y mas	<u>0</u>	<u>0.0</u>	%	<u>75</u>

27. Cuantas piezas tiene esta vivienda:

Una	<u>3</u>	<u>4.6</u>	%
Dos	<u>11</u>	<u>16.9</u>	%
Tres	<u>19</u>	<u>29.2</u>	%
Cuatro	<u>13</u>	<u>20.0</u>	%
Cinco	<u>11</u>	<u>16.9</u>	%
Seis y mas	<u>8</u>	<u>12.3</u>	%

31. Ha emigrado algun miembro de su hogar:

Si	<u>6</u>	<u>9.2</u>	%
Cuantos	<u>9</u>	<u>13.8</u>	%
Sexo:			
Maculino	<u>8</u>	<u>88.9</u>	%
Femenino	<u>1</u>	<u>11.1</u>	%
Dentro del pais	<u>0</u>	<u>0.0</u>	%
Otro pais	<u>9</u>	<u>100.0</u>	%
No	<u>59</u>	<u>90.8</u>	%

28. Cuantos baños tiene:

No tiene baño	<u>3</u>	<u>4.6</u>	%
Uno	<u>53</u>	<u>81.5</u>	%
Dos	<u>8</u>	<u>12.3</u>	%
Tres y mas	<u>1</u>	<u>1.5</u>	%

32. Conoce usted casos de violencia intrafamiliar en el barrio en el ultimo año:

Si	<u>0</u>	<u>-</u>	%	Cuantos	<u>0</u>	<u>0</u>	%
No	<u>65</u>	<u>100.00</u>	%				

33. Le ha sucedido algún caso de violencia a usted o a su familia en el ultimo año:

Si 0 0.0 % Cuantos 0 0.0 % No 65 100.0 %

34. Situación educativa actual, e igualdad entre los sexos, de los niños en edad escolar (4 a 23 ai 111 )

Sexo		Grado que actualmente cursan o cursaron											Estudian ahora	
M	F	Pre Grado	Primer Grado	Segundo Grado	Tercero Grado	Cuarto Grado	Quinto Grado	Sexto Grado	Básico	Diver.	Univ.	Ning.	Si	No
53	58	11	6	4	15	8	4	30	13	9	1	10	56	55
47. %	52. %	9.9 %	5.4 %	3.6 %	13.5 %	7.2 %	3.6 %	27.0 %	11.7 %	8.1 %	0.9 %	9.0 %	50.5 %	49.5 %

35. Profesión u oficio e ingresos de los miembros de la familia en edad de trabajar:

Pea Ocupada y Desocupada

Si	%	No	%	Ingresos	Cant.	%
				Menos de 1,000	15	15.6 %
96	45.3	116	54.7	Ingresos entre Lps. 1,001 a 2,000	40	41.7 %
				Ingresos entre Lps. 2,001 a 4,000	28	29.2 %
				Ingresos entre Lps. 4,001 a 8,000	11	11.5 %
				Ingresos entre Lps. 8,001 y más	2	2.1 %

36. Alguien de la familia ha obtenido algún tipo de prestamo:

Si 16 24.62 %  
 No 48 73.85 %  
 M 16 ##### %  
 F 2 12.50 %

39. Cuantos son los ingresos mensuales familiares:

Rangos (Lps)	Hogar	%
de 1,000.00	2	3.077
1,001 - 2,000	19	29.23
2,001 - 4,000	22	33.85
4,001 - 8,000	15	23.08
8,001 - 12,000	4	6.154
12,001 - 20,000	2	3.077
20,001 - 30,000	0	0
30,001 - 50,000	0	0
50,001 y Mas	1	1.538

37. Reciben remesas:

Si 7 10.77 %  
 No 58 89.23 %

38. Cuanto lps.

No.	Rango	Cant.	%
1	0.01 - 1000.00	5	71.43
2	1000.01 -2000.00	0	-
3	2000.01 - y mas	2	28.57

40. Los ingresos familiares ajustan para alimentarse los:

1. 3 tiempos 58 89.2 %  
 2. 2 tiempos 7 10.8 %  
 3. 1 tiempos 0 0.0 %

<p>41. Trabaja por cuenta propia la tierra alguien en la familia</p> <p>1. Si            <u>46</u>    <u>70.8</u> %  2. No            <u>19</u>    <u>29.2</u> %</p> <p style="text-align: right;">M        <u>64</u>    <u>139.1</u> %  F        <u>1</u>      <u>2.2</u> %</p> <p>Cuantos</p> <p>Uno            <u>34</u>    <u>73.9</u> %  Dos            <u>7</u>     <u>15.2</u> %  Tres            <u>3</u>     <u>6.5</u> %  Cuatro        <u>2</u>     <u>4.3</u> %  Cinco y mas <u>0</u>     <u>0.0</u> %</p>	<p>43. Se producen alimentos en la familia:</p> <p>Si            <u>36</u>    <u>55.4</u> %  No            <u>29</u>    <u>44.6</u> %</p>																																																																										
<p>42. Tipo de tenencia de la tierra</p> <p>1. Propia pagada    <u>32</u>    <u>49.2</u> %  Pleno                <u>27</u>    <u>84.4</u> %  Util                 <u>5</u>     <u>15.6</u> %</p> <p>2. Propia pagando    <u>0</u>    <u>0.0</u> %  3. Alquilada         <u>5</u>     <u>7.7</u> %  4. Prestada         <u>8</u>     <u>12.3</u> %  5. En litigio         <u>0</u>     <u>0.0</u> %  6. Comunal         <u>0</u>     <u>0.0</u> %  7. No tiene         <u>20</u>    <u>30.8</u> %</p>	<p>44. Producen suficientes alimentos para autoconsumo:</p> <p>Si            <u>33</u>    <u>50.8</u> %  No            <u>32</u>    <u>49.2</u> %</p>																																																																										
<p>47. Cuantas mujeres de la familia participan en organizaciones:</p> <p>Ninguno    <u>55</u>    <u>84.6</u> %  Uno         <u>9</u>     <u>13.8</u> %  Dos         <u>1</u>     <u>1.5</u> %  Tres y mas    <u>    </u>    <u>0.0</u> %</p>	<p>45. De los alimentos que producen obtienen exedentes para la venta:</p> <p>Si            <u>1</u>     <u>1.5</u> %  No            <u>64</u>    <u>98.5</u> %</p>																																																																										
<p style="text-align: center;">Indicadores Socioeconómicos de Corquín, Copàn</p>	<p>46. Cuantos hombres de la familia participan en organizaciones:</p> <p>Ninguno    <u>53</u>    <u>81.5</u> %  Uno         <u>12</u>    <u>18.5</u> %  Dos         <u>0</u>     <u>0.0</u> %  Tres y mas    <u>0</u>     <u>0.0</u> %</p> <p>48. En la casa que habita existen los siguientes servicios publicos:</p> <table border="1" style="width: 100%; border-collapse: collapse;"> <thead> <tr> <th rowspan="2">No</th> <th rowspan="2">Servicios Publicos</th> <th colspan="2">Lo reciben</th> </tr> <tr> <th>Cant.</th> <th>%</th> </tr> </thead> <tbody> <tr><td>1</td><td>Agua de pozo propio</td><td>0</td><td>0.0</td></tr> <tr><td>2</td><td>Agua domiciliar de pozo comunal</td><td>0</td><td>0.0</td></tr> <tr><td>3</td><td>Acarrea agua de rio o quebrada</td><td>0</td><td>0.0</td></tr> <tr><td>4</td><td>Agua domiciliar por acueducto</td><td>64</td><td>98.5</td></tr> <tr><td>5</td><td>Agua domiciliar por Manguera</td><td>0</td><td>0.0</td></tr> <tr><td>6</td><td>Agua llave publica / fuente</td><td>0</td><td>0.0</td></tr> <tr><td>7</td><td>Reservorio de agua lluvia</td><td>0</td><td>0.0</td></tr> <tr><td>8</td><td>Servicio sanitario</td><td>38</td><td>58.5</td></tr> <tr><td>9</td><td>Letrina</td><td>23</td><td>35.4</td></tr> <tr><td>10</td><td>Usa la letrina</td><td>23</td><td>35.4</td></tr> <tr><td>11</td><td>Recolección de basura</td><td>0</td><td>0.0</td></tr> <tr><td>12</td><td>Aseo de calles</td><td>1</td><td>1.5</td></tr> <tr><td>13</td><td>Energia eléctrica domiciliaria</td><td>60</td><td>92.3</td></tr> <tr><td>14</td><td>Teléfono (Hondutel)</td><td>0</td><td>0.0</td></tr> <tr><td>15</td><td>Teléfono (Celular)</td><td>53</td><td>81.5</td></tr> <tr><td>16</td><td>Alumbrada publico</td><td>49</td><td>75.4</td></tr> <tr><td>17</td><td>Mantenimiento de calles</td><td>37</td><td>56.9</td></tr> </tbody> </table>	No	Servicios Publicos	Lo reciben		Cant.	%	1	Agua de pozo propio	0	0.0	2	Agua domiciliar de pozo comunal	0	0.0	3	Acarrea agua de rio o quebrada	0	0.0	4	Agua domiciliar por acueducto	64	98.5	5	Agua domiciliar por Manguera	0	0.0	6	Agua llave publica / fuente	0	0.0	7	Reservorio de agua lluvia	0	0.0	8	Servicio sanitario	38	58.5	9	Letrina	23	35.4	10	Usa la letrina	23	35.4	11	Recolección de basura	0	0.0	12	Aseo de calles	1	1.5	13	Energia eléctrica domiciliaria	60	92.3	14	Teléfono (Hondutel)	0	0.0	15	Teléfono (Celular)	53	81.5	16	Alumbrada publico	49	75.4	17	Mantenimiento de calles	37	56.9
No	Servicios Publicos			Lo reciben																																																																							
		Cant.	%																																																																								
1	Agua de pozo propio	0	0.0																																																																								
2	Agua domiciliar de pozo comunal	0	0.0																																																																								
3	Acarrea agua de rio o quebrada	0	0.0																																																																								
4	Agua domiciliar por acueducto	64	98.5																																																																								
5	Agua domiciliar por Manguera	0	0.0																																																																								
6	Agua llave publica / fuente	0	0.0																																																																								
7	Reservorio de agua lluvia	0	0.0																																																																								
8	Servicio sanitario	38	58.5																																																																								
9	Letrina	23	35.4																																																																								
10	Usa la letrina	23	35.4																																																																								
11	Recolección de basura	0	0.0																																																																								
12	Aseo de calles	1	1.5																																																																								
13	Energia eléctrica domiciliaria	60	92.3																																																																								
14	Teléfono (Hondutel)	0	0.0																																																																								
15	Teléfono (Celular)	53	81.5																																																																								
16	Alumbrada publico	49	75.4																																																																								
17	Mantenimiento de calles	37	56.9																																																																								

**MANCOMUNIDAD CONSEJO INTERMUNICIPAL HIGUITO**  
**MUNICIPALIDAD DE CORQUÍN, COPÁN**  
**Encuesta Socioeconomica para Establecer Linea de Base a Nivel Municipal**  
**(en el marco de los ODM)**

**DATOS GENERALES**

Municipio: Corquín, Copán

Aldea: Potrerillos

Población: 863

Vivienda: 206

**12. Clasificación de personas por rangos de edades y sexos**

No	Rangos de Edades	No. De Personas	Sexo		saben leer y escribir	
			F	M	F	M
1	Menores de 1 año	20	13	7	0	0
2	De 1 a 4 años	76	39	37	0	1
3	De 5 a 6 años	30	15	15	12	11
4	De 7 a 12 años	101	46	55	45	54
5	De 13 a 15 años	79	39	40	39	39
6	De 16 a 18 años	76	33	43	32	43
7	De 19 a 23 años	106	60	46	55	41
8	De 24 a 30 años	86	37	49	35	44
9	De 31 a 40 años	106	63	43	56	35
10	De 41 a 50 años	87	44	43	36	32
11	De 51 a 64 años	58	29	29	25	21
12	De 65 años y mas	38	22	16	14	11

**13. Cuantas madres solteras hay en el hogar:**

40 17.2 %

**14. Cuantos niñ@s nacieron en la familia durante 2013:**

6 2.9 %

Femenino 2 33.3 %  
 Masculino 4 66.7 %

Mujeres en edad reproductiva

232

**15. Quien atendio el parto**

1. Enfermera	<u>1</u>	<u>0.4</u> %
2. Partera	<u>0</u>	<u>0.0</u> %
3. Medico	<u>5</u>	<u>2.2</u> %
4. Ella sola	<u>0</u>	<u>0.0</u> %
5. Marido	<u>0</u>	<u>0.0</u> %
6. Otra Persona	<u>0</u>	<u>0.0</u> %

**16. Hubo alguna muerte materna durante el parto o post parto en la familia en el 2013 (hogares)**

1. Si 0 0.0 % 2. No 206 #### %

**17. Planifica la familia con su pareja:**

1. Si 70 34.0 % 2. No 136 66.0 %

**18. Tipo de método que usa:**

1. Ritmo	<u>19</u>	<u>27.1</u> %
2. Diu	<u>7</u>	<u>10.0</u> %
3. Pastilla	<u>5</u>	<u>7.1</u> %
4. Preservativo	<u>2</u>	<u>2.9</u> %
5. Inyección	<u>22</u>	<u>31.4</u> %
6. Operación	<u>15</u>	<u>21.4</u> %
6.1. F	<u>15</u>	<u>21.4</u> %
6.2. M	<u>0</u>	<u>0.0</u> %

19. Se murio en la familia un niño (a) menor de 5 años en el 2013:

1. Si 0 0.0 %

2. No 206 100 %

Femenino 0 0.0 %

Masculino 0 0.0 %

20. Se manifestaron en algun miembro de su familia las siguientes enfermedades, durante el 2013:

No	Tipo de enfermedad	Se		Sexo				Asistencia					
		manifesto		M		F		Publi		Priv		Pro	
		Si	%	M	%	F	%	ca	%	ada	%	pia	%
1	Infecciones Respiratorias Agudas	205	24	93	45	112	55	122	60	19	9	64	31
2	Dengue Clásico	51	6	23	11	28	14	41	20	3	1	7	3
3	Paludismo	0	0	0	0	0	0	0	0	0	0	0	0
4	Dengue Hemorrágico	0	0	0	0	0	0	0	0	0	0	0	0
5	Chagas	0	0	0	0	0	0	0	0	0	0	0	0
6	Alcoholismo	6	1	4	2	2	1	0	0	0	0	6	3
7	Discapacidad en edad de 5 en adelante	6	1	1	0	5	2	2	1	1	0	3	1
8	Tuberculosis	0	0	0	0	0	0	0	0	0	0	0	0
9	Cancer	1	0	0	0	1	0	1	0	0	0	0	0
10	Diarreas	20	2	11	5	9	4	17	8	2	1	1	0
11	De la piel	22	3	10	5	12	6	16	8	2	1	4	2
12	Otros:	41	5	10	5	31	15	19	9	14	7	8	4

21. Tipo de vivienda en uso:

Casa 204 99.0 %  
 Apartamento Independiente 0 0.0 %  
 Local no abitacional 0 0.0 %  
 Cuarto mesón (cuarterias) 2 1.0 %  
 Casa improvisada 0 0.0 %

22. Materiales de construcción de las paredes:

1. Adobe 143 69.4 %  
 2. Bloque 45 21.8 %  
 3. Bahareque 0 0.0 %  
 4. Madera 5 2.4 %  
 5. Desperdicios 0 0.0 %  
 6. Ladrillo 13 6.3 %  
 7. Piedra 0 0.0 %

23. Tenencia de la vivienda:

Propia totalmente pagada 161 78.2 %

Dominio:

Pleno 12 7.5 %

Escritura 35 21.7 %

Util 114 70.8 %

Sexo:

Masculino 112 69.6 %

Femenino 46 28.6 %

Ambos 3 1.9 %

Propia Pagando 1 0.5 %

Alquilada 6 2.9 %

Prestada 38 18.4 %

24. Cuales son los principales problemas de la vivienda.

No tiene repello	<u>81</u>	<u>39.3</u>	%	Externo	<u>75</u>	<u>92.6</u>	%	Interno	<u>75</u>	<u>####</u>	%
Piso de tierra	<u>22</u>	<u>10.7</u>	%								
Falta de cielo falso	<u>153</u>	<u>74.3</u>	%								
Problemas estructurales	<u>14</u>	<u>6.8</u>	%								
Techo en mal estado	<u>25</u>	<u>12.1</u>	%								
Ninguno	<u>41</u>	<u>19.9</u>	%								

25. Condiciones de la vivienda:

Buena	<u>41</u>	<u>19.9</u>	%
Regular	<u>131</u>	<u>63.6</u>	%
Mala	<u>34</u>	<u>16.5</u>	%

29. Cuántas piezas se utilizan como dormitorio:

Una	<u>115</u>	<u>55.8</u>	%
Dos	<u>68</u>	<u>33.0</u>	%
Tres	<u>19</u>	<u>9.2</u>	%
Cuatro y mas	<u>4</u>	<u>1.9</u>	%

26. Freceuntementeque utilizan para cocinar:

Electricidad	<u>4</u>	<u>1.9</u>	%
Gas volátil (Chimbo)	<u>1</u>	<u>0.5</u>	%
Gas (Kerosén)	<u>0</u>	<u>0.0</u>	%
Leña	<u>206</u>	<u>#####</u>	%
No Cosina	<u>0</u>	<u>0.0</u>	%

30. Cuántas familias viven en esta casa:

Una	<u>181</u>	<u>87.9</u>	%	
Dos	<u>23</u>	<u>11.2</u>	%	
Tres	<u>2</u>	<u>1.0</u>	%	
Cuatro	<u>0</u>	<u>0.0</u>	%	Familias
Cinco y mas	<u>0</u>	<u>0.0</u>	%	<u>233</u>

27. Cuantas piezas tiene esta vivienda:

Una	<u>6</u>	<u>2.9</u>	%
Dos	<u>47</u>	<u>22.8</u>	%
Tres	<u>60</u>	<u>29.1</u>	%
Cuatro	<u>56</u>	<u>27.2</u>	%
Cinco	<u>21</u>	<u>10.2</u>	%
Seis y mas	<u>16</u>	<u>7.8</u>	%

31. Ha emigrado algun miembro de su hogar:

Si	<u>24</u>	<u>11.7</u>	%
Cuantos	<u>32</u>	<u>15.5</u>	%
Sexo:			
Maculino	<u>20</u>	<u>62.5</u>	%
Femenino	<u>12</u>	<u>37.5</u>	%
Dentro del pais	<u>13</u>	<u>40.6</u>	%
Otro pais	<u>19</u>	<u>59.4</u>	%
No	<u>182</u>	<u>88.3</u>	%

28. Cuantos baños tiene:

No tiene baño	<u>30</u>	<u>14.6</u>	%
Uno	<u>168</u>	<u>81.6</u>	%
Dos	<u>8</u>	<u>3.9</u>	%
Tres y mas	<u>0</u>	<u>0.0</u>	%

32. Conoce usted casos de violencia intrafamiliar en el barrio en el ultimo año:

Si	<u>3</u>	<u>1.46</u>	%	Cuantos	<u>7</u>	<u>233</u>	%
No	<u>203</u>	<u>98.54</u>	%				

33. Le ha sucedido algún caso de violencia a usted o a su familia en el último año:

Si 2 1.0 % Cuantos 2 1.0 % No 204 99.0 %

34. Situación educativa actual, e igualdad entre los sexos, de los niños en edad escolar (4 a 23 años) 407 )

Sexo		Grado que actualmente cursan o cursaron											Estudian ahora	
M	F	Pre Grado	Primer Grado	Segundo Grado	Tercero Grado	Cuarto Grado	Quinto Grado	Sexto Grado	Básico	Diver.	Univ.	Ning.	Si	No
207	200	36	21	34	29	32	23	104	86	7	8	36	199	208
50. %	49. %	8.8 %	5.2 %	8.4 %	7.1 %	7.9 %	5.7 %	25.6 %	21.1 %	1.7 %	2.0 %	8.8 %	48.5 %	51.5 %

35. Profesión u oficio e ingresos de los miembros de la familia en edad de trabajar:

Pea Ocupada y Desocupada

Si	%	No	%	Ingresos	Cant.	%
				Menos de 1,000	66	21.6 %
306	45.1	373	54.9	Ingresos entre Lps. 1,001 a 2,000	89	29.1 %
				Ingresos entre Lps. 2,001 a 4,000	122	39.9 %
				Ingresos entre Lps. 4,001 a 8,000	24	7.8 %
				Ingresos entre Lps. 8,001 y más	5	1.6 %

36. Alguien de la familia ha obtenido algún tipo de préstamo:

Si 58 28.16 %  
 No 148 71.84 %  
 M 47 81.03 %  
 F 19 32.76 %

39. Cuantos son los ingresos mensuales familiares:

Rangos (Lps)	Hogar	%
de 1,000.00	25	12.14
1,001 - 2,000	38	18.45
2,001 - 4,000	77	37.38
4,001 - 8,000	45	21.84
8,001 - 12,000	14	6.80
12,001 - 20,000	5	2.43
20,001 - 30,000	0	-
30,001 - 50,000	2	0.97
50,001 y Mas	0	-

37. Reciben remesas:

Si 17 8.25 %  
 No 189 91.75 %

38. Cuanto lps.

No.	Rango	Cant.	%
1	0.01 - 1000.00	4	23.53
2	1000.01 - 2000.00	5	29.41
3	2000.01 - y mas	8	47.06

40. Los ingresos familiares ajustan para alimentarse los:

1. 3 tiempos 180 87.4 %  
 2. 2 tiempos 26 12.6 %  
 3. 1 tiempos 0 0.0 %

<p>41. Trabaja por cuenta propia la tierra alguien en la familia</p> <table border="0"> <tr> <td>1. Si</td> <td><u>148</u></td> <td><u>71.8</u></td> <td>%</td> <td></td> <td></td> </tr> <tr> <td>2. No</td> <td><u>58</u></td> <td><u>28.2</u></td> <td>%</td> <td></td> <td></td> </tr> <tr> <td></td> <td></td> <td></td> <td></td> <td>M</td> <td><u>206</u> <u>139.2</u> %</td> </tr> <tr> <td>Cuantos</td> <td></td> <td></td> <td></td> <td>F</td> <td><u>2</u> <u>1.4</u> %</td> </tr> <tr> <td>Uno</td> <td><u>104</u></td> <td><u>70.3</u></td> <td>%</td> <td></td> <td></td> </tr> <tr> <td>Dos</td> <td><u>31</u></td> <td><u>20.9</u></td> <td>%</td> <td></td> <td></td> </tr> <tr> <td>Tres</td> <td><u>11</u></td> <td><u>7.4</u></td> <td>%</td> <td></td> <td></td> </tr> <tr> <td>Cuatro</td> <td><u>1</u></td> <td><u>0.7</u></td> <td>%</td> <td></td> <td></td> </tr> <tr> <td>Cinco y mas</td> <td><u>1</u></td> <td><u>0.7</u></td> <td>%</td> <td></td> <td></td> </tr> </table>	1. Si	<u>148</u>	<u>71.8</u>	%			2. No	<u>58</u>	<u>28.2</u>	%							M	<u>206</u> <u>139.2</u> %	Cuantos				F	<u>2</u> <u>1.4</u> %	Uno	<u>104</u>	<u>70.3</u>	%			Dos	<u>31</u>	<u>20.9</u>	%			Tres	<u>11</u>	<u>7.4</u>	%			Cuatro	<u>1</u>	<u>0.7</u>	%			Cinco y mas	<u>1</u>	<u>0.7</u>	%			<p>43. Se producen alimentos en la familia:</p> <table border="0"> <tr> <td>Si</td> <td><u>111</u></td> <td><u>53.9</u></td> <td>%</td> </tr> <tr> <td>No</td> <td><u>95</u></td> <td><u>46.1</u></td> <td>%</td> </tr> </table>	Si	<u>111</u>	<u>53.9</u>	%	No	<u>95</u>	<u>46.1</u>	%												
1. Si	<u>148</u>	<u>71.8</u>	%																																																																								
2. No	<u>58</u>	<u>28.2</u>	%																																																																								
				M	<u>206</u> <u>139.2</u> %																																																																						
Cuantos				F	<u>2</u> <u>1.4</u> %																																																																						
Uno	<u>104</u>	<u>70.3</u>	%																																																																								
Dos	<u>31</u>	<u>20.9</u>	%																																																																								
Tres	<u>11</u>	<u>7.4</u>	%																																																																								
Cuatro	<u>1</u>	<u>0.7</u>	%																																																																								
Cinco y mas	<u>1</u>	<u>0.7</u>	%																																																																								
Si	<u>111</u>	<u>53.9</u>	%																																																																								
No	<u>95</u>	<u>46.1</u>	%																																																																								
<p>42. Tipo de tenencia de la tierra</p> <table border="0"> <tr> <td>1. Propia pagada</td> <td><u>117</u></td> <td><u>56.8</u></td> <td>%</td> </tr> <tr> <td>Pleno</td> <td><u>93</u></td> <td><u>79.5</u></td> <td>%</td> </tr> <tr> <td>Util</td> <td><u>24</u></td> <td><u>20.5</u></td> <td>%</td> </tr> <tr> <td>2. Propia pagando</td> <td><u>1</u></td> <td><u>0.5</u></td> <td>%</td> </tr> <tr> <td>3. Alquilada</td> <td><u>12</u></td> <td><u>5.8</u></td> <td>%</td> </tr> <tr> <td>4. Prestada</td> <td><u>17</u></td> <td><u>8.3</u></td> <td>%</td> </tr> <tr> <td>5. En litigio</td> <td><u>1</u></td> <td><u>0.5</u></td> <td>%</td> </tr> <tr> <td>6. Comunal</td> <td><u>0</u></td> <td><u>0.0</u></td> <td>%</td> </tr> <tr> <td>7. No tiene</td> <td><u>58</u></td> <td><u>28.2</u></td> <td>%</td> </tr> </table>	1. Propia pagada	<u>117</u>	<u>56.8</u>	%	Pleno	<u>93</u>	<u>79.5</u>	%	Util	<u>24</u>	<u>20.5</u>	%	2. Propia pagando	<u>1</u>	<u>0.5</u>	%	3. Alquilada	<u>12</u>	<u>5.8</u>	%	4. Prestada	<u>17</u>	<u>8.3</u>	%	5. En litigio	<u>1</u>	<u>0.5</u>	%	6. Comunal	<u>0</u>	<u>0.0</u>	%	7. No tiene	<u>58</u>	<u>28.2</u>	%	<p>44. Producen suficientes alimentos para autoconsumo:</p> <table border="0"> <tr> <td>Si</td> <td><u>76</u></td> <td><u>36.9</u></td> <td>%</td> </tr> <tr> <td>No</td> <td><u>130</u></td> <td><u>63.1</u></td> <td>%</td> </tr> </table>	Si	<u>76</u>	<u>36.9</u>	%	No	<u>130</u>	<u>63.1</u>	%																														
1. Propia pagada	<u>117</u>	<u>56.8</u>	%																																																																								
Pleno	<u>93</u>	<u>79.5</u>	%																																																																								
Util	<u>24</u>	<u>20.5</u>	%																																																																								
2. Propia pagando	<u>1</u>	<u>0.5</u>	%																																																																								
3. Alquilada	<u>12</u>	<u>5.8</u>	%																																																																								
4. Prestada	<u>17</u>	<u>8.3</u>	%																																																																								
5. En litigio	<u>1</u>	<u>0.5</u>	%																																																																								
6. Comunal	<u>0</u>	<u>0.0</u>	%																																																																								
7. No tiene	<u>58</u>	<u>28.2</u>	%																																																																								
Si	<u>76</u>	<u>36.9</u>	%																																																																								
No	<u>130</u>	<u>63.1</u>	%																																																																								
<p>47. Cuantas mujeres de la familia participan en organizaciones:</p> <table border="0"> <tr> <td>Ninguno</td> <td><u>174</u></td> <td><u>84.5</u></td> <td>%</td> </tr> <tr> <td>Uno</td> <td><u>32</u></td> <td><u>15.5</u></td> <td>%</td> </tr> <tr> <td>Dos</td> <td><u>0</u></td> <td><u>0.0</u></td> <td>%</td> </tr> <tr> <td>Tres y mas</td> <td><u>0</u></td> <td><u>0.0</u></td> <td>%</td> </tr> </table>	Ninguno	<u>174</u>	<u>84.5</u>	%	Uno	<u>32</u>	<u>15.5</u>	%	Dos	<u>0</u>	<u>0.0</u>	%	Tres y mas	<u>0</u>	<u>0.0</u>	%	<p>45. De los alimentos que producen obtienen exedentes para la venta:</p> <table border="0"> <tr> <td>Si</td> <td><u>9</u></td> <td><u>4.4</u></td> <td>%</td> </tr> <tr> <td>No</td> <td><u>197</u></td> <td><u>95.6</u></td> <td>%</td> </tr> </table>	Si	<u>9</u>	<u>4.4</u>	%	No	<u>197</u>	<u>95.6</u>	%																																																		
Ninguno	<u>174</u>	<u>84.5</u>	%																																																																								
Uno	<u>32</u>	<u>15.5</u>	%																																																																								
Dos	<u>0</u>	<u>0.0</u>	%																																																																								
Tres y mas	<u>0</u>	<u>0.0</u>	%																																																																								
Si	<u>9</u>	<u>4.4</u>	%																																																																								
No	<u>197</u>	<u>95.6</u>	%																																																																								
<p>Indicadores Socioeconómicos de Corquín, Copàn</p>	<p>46. Cuantos hombres de la familia participan en organizaciones:</p> <table border="0"> <tr> <td>Ninguno</td> <td><u>170</u></td> <td><u>82.5</u></td> <td>%</td> </tr> <tr> <td>Uno</td> <td><u>34</u></td> <td><u>16.5</u></td> <td>%</td> </tr> <tr> <td>Dos</td> <td><u>2</u></td> <td><u>1.0</u></td> <td>%</td> </tr> <tr> <td>Tres y mas</td> <td><u>0</u></td> <td><u>0.0</u></td> <td>%</td> </tr> </table>	Ninguno	<u>170</u>	<u>82.5</u>	%	Uno	<u>34</u>	<u>16.5</u>	%	Dos	<u>2</u>	<u>1.0</u>	%	Tres y mas	<u>0</u>	<u>0.0</u>	%																																																										
	Ninguno	<u>170</u>	<u>82.5</u>	%																																																																							
	Uno	<u>34</u>	<u>16.5</u>	%																																																																							
	Dos	<u>2</u>	<u>1.0</u>	%																																																																							
	Tres y mas	<u>0</u>	<u>0.0</u>	%																																																																							
	<p>48. En la casa que habita existen los siguientes servicios publicos:</p> <table border="1"> <thead> <tr> <th rowspan="2">No</th> <th rowspan="2">Servicios Publicos</th> <th colspan="2">Lo reciben</th> </tr> <tr> <th>Cant.</th> <th>%</th> </tr> </thead> <tbody> <tr> <td>1</td> <td>Agua de pozo propio</td> <td>8</td> <td>3.9</td> </tr> <tr> <td>2</td> <td>Agua domiciliar de pozo comunal</td> <td>17</td> <td>8.3</td> </tr> <tr> <td>3</td> <td>Acarrea agua de rio o quebrada</td> <td>0</td> <td>0.0</td> </tr> <tr> <td>4</td> <td>Agua domiciliar por acueducto</td> <td>178</td> <td>86.4</td> </tr> <tr> <td>5</td> <td>Agua domiciliar por Manguera</td> <td>0</td> <td>0.0</td> </tr> <tr> <td>6</td> <td>Agua llave publica / fuente</td> <td>0</td> <td>0.0</td> </tr> <tr> <td>7</td> <td>Reservorio de agua lluvia</td> <td>0</td> <td>0.0</td> </tr> <tr> <td>8</td> <td>Servicio sanitario</td> <td>108</td> <td>52.4</td> </tr> <tr> <td>9</td> <td>Letrina</td> <td>72</td> <td>35.0</td> </tr> <tr> <td>10</td> <td>Usa la letrina</td> <td>63</td> <td>30.6</td> </tr> <tr> <td>11</td> <td>Recolección de basura</td> <td>1</td> <td>0.5</td> </tr> <tr> <td>12</td> <td>Aseo de calles</td> <td>0</td> <td>0.0</td> </tr> <tr> <td>13</td> <td>Energia eléctrica domiciliaria</td> <td>170</td> <td>82.5</td> </tr> <tr> <td>14</td> <td>Teléfono (Hondutel)</td> <td>2</td> <td>1.0</td> </tr> <tr> <td>15</td> <td>Teléfono (Celular)</td> <td>172</td> <td>83.5</td> </tr> <tr> <td>16</td> <td>Alumbrada publico</td> <td>154</td> <td>74.8</td> </tr> <tr> <td>17</td> <td>Mantenimiento de calles</td> <td>81</td> <td>39.3</td> </tr> </tbody> </table>	No	Servicios Publicos	Lo reciben		Cant.	%	1	Agua de pozo propio	8	3.9	2	Agua domiciliar de pozo comunal	17	8.3	3	Acarrea agua de rio o quebrada	0	0.0	4	Agua domiciliar por acueducto	178	86.4	5	Agua domiciliar por Manguera	0	0.0	6	Agua llave publica / fuente	0	0.0	7	Reservorio de agua lluvia	0	0.0	8	Servicio sanitario	108	52.4	9	Letrina	72	35.0	10	Usa la letrina	63	30.6	11	Recolección de basura	1	0.5	12	Aseo de calles	0	0.0	13	Energia eléctrica domiciliaria	170	82.5	14	Teléfono (Hondutel)	2	1.0	15	Teléfono (Celular)	172	83.5	16	Alumbrada publico	154	74.8	17	Mantenimiento de calles	81	39.3
	No			Servicios Publicos	Lo reciben																																																																						
		Cant.	%																																																																								
	1	Agua de pozo propio	8	3.9																																																																							
	2	Agua domiciliar de pozo comunal	17	8.3																																																																							
	3	Acarrea agua de rio o quebrada	0	0.0																																																																							
	4	Agua domiciliar por acueducto	178	86.4																																																																							
	5	Agua domiciliar por Manguera	0	0.0																																																																							
	6	Agua llave publica / fuente	0	0.0																																																																							
	7	Reservorio de agua lluvia	0	0.0																																																																							
	8	Servicio sanitario	108	52.4																																																																							
	9	Letrina	72	35.0																																																																							
10	Usa la letrina	63	30.6																																																																								
11	Recolección de basura	1	0.5																																																																								
12	Aseo de calles	0	0.0																																																																								
13	Energia eléctrica domiciliaria	170	82.5																																																																								
14	Teléfono (Hondutel)	2	1.0																																																																								
15	Teléfono (Celular)	172	83.5																																																																								
16	Alumbrada publico	154	74.8																																																																								
17	Mantenimiento de calles	81	39.3																																																																								

**MANCOMUNIDAD CONSEJO INTERMUNICIPAL HIGUITO**  
**MUNICIPALIDAD DE CORQUÍN, COPÁN**  
**Encuesta Socioeconomica para Establecer Linea de Base a Nivel Municipal**  
**(en el marco de los ODM)**

**DATOS GENERALES**

Municipio: Corquín, Copán

Caserio: El Calichal

Población: 138

Vivienda: 34

**12. Clasificación de personas por rangos de edades y sexos**

No	Rangos de Edades	No. De Personas	Sexo		saben leer y escribir	
			F	M	F	M
1	Menores de 1 año	3	0	3	0	0
2	De 1 a 4 años	18	12	6	0	0
3	De 5 a 6 años	7	4	3	2	3
4	De 7 a 12 años	17	9	8	9	7
5	De 13 a 15 años	15	9	6	9	6
6	De 16 a 18 años	8	4	4	4	4
7	De 19 a 23 años	13	7	6	7	6
8	De 24 a 30 años	19	11	8	10	7
9	De 31 a 40 años	20	7	13	7	12
10	De 41 a 50 años	10	5	5	5	5
11	De 51 a 64 años	7	4	3	4	1
12	De 65 años y mas	1	0	1	0	1

**13. Cuantas madres solteras hay en el hogar:**

6 14.6 %

**14. Cuantos niñ@s nacieron en la familia durante 2013:**

2 5.9 %

Femenino 0 0.0 %  
 Masculino 2 100.0 %

Mujeres en edad reproductiva

38

**15. Quien atendio el parto**

1. Enfermera 1 2.6 %  
 2. Partera 0 0.0 %  
 3. Medico 1 2.6 %  
 4. Ella sola 0 0.0 %  
 5. Marido 0 0.0 %  
 6. Otra Persona 0 0.0 %

**16. Hubo alguna muerte materna durante el parto o post parto en la familia en el 2013 (hogares)**

1. Si 0 0.0 % 2. No 34 100.0 %

**17. Planifica la familia con su pareja:**

1. Si 14 41.2 % 2. No 19 55.9 %

**18. Tipo de método que usa:**

1. Ritmo 1 7.1 %  
 2. Diu 2 14.3 %  
 3. Pastilla 4 28.6 %  
 4. Preservativo 0 0.0 %  
 5. Inyección 5 35.7 %  
 6. Operación 2 14.3 %  
     6.1. F 2 14.3 %  
     6.2. M 0 0.0 %

19. Se murio en la familia un niño (a) menor de 5 años en el 2013:

1. Si 0 0.0 %

2. No 34 100.0 %

Femenino 0 0.0 %

Masculino 0 0.0 %

20. Se manifestaron en elgun miembro de su familia las siguientes enfermedades, durante el 2013:

No	Tipo de enfermedad	Se manifesto		Sexo				Asistencia					
		Si	%	M	%	F	%	Publi ca	%	Priv ada	%	Pro pia	%
1	Infecciones Respiratorias Agudas	34	25	11	32	23	68	23	68	3	9	8	24
2	Dengue Clásico	8	6	2	25	6	75	1	13	7	88	0	0
3	Paludismo	0	0	0	0	0	0	0	0	0	0	0	0
4	Dengue Hemorrágico	0	0	0	0	0	0	0	0	0	0	0	0
5	Chagas	0	0	0	0	0	0	0	0	0	0	0	0
6	Alcoholismo	2	1	2	0	0	0	2	0	0	0	0	0
7	Discapacidad en edad de 5 en adelante	0	0	0	0	0	0	0	0	0	0	0	0
8	Tuberculosis	0	0	0	0	0	0	0	0	0	0	0	0
9	Cancer	0	0	0	0	0	0	0	0	0	0	0	0
10	Diarreas	2	1	1	50	1	50	2	100	0	0	0	0
11	De la piel	4	3	2	0	2	0	2	0	0	0	2	0
12	Otros:	5	4	2	0	3	0	3	0	2	0	0	0

21. Tipo de vivienda en uso:

Casa 34 100.0 %

Apartamento Independiente 0 0.0 %

Local no abitacional 0 0.0 %

Cuarto mesón (cuarterias) 0 0.0 %

Casa improvisada 0 0.0 %

22. Materiales de construcción de las paredes:

1. Adobe 17 50.0 %

2. Bloque 16 47.1 %

3. Bahareque 0 0.0 %

4. Madera 1 0.0 %

5. Desperdicios 0 0.0 %

6. Ladrillo 0 0.0 %

7. Piedra 0 0.0 %

23. Tenecia de la vivienda:

Propia totalmente pagada 23 67.6 %

Dominio:

Pleno 0 0.0 %

Escritura 6 26.1 %

Util 17 73.9 %

Sexo:

Masculino 19 82.6 %

Femenino 4 17.4 %

Ambos 0 0.0 %

Propia Pagando 0 0.0 %

Alquilada 4 11.8 %

Prestada 7 20.6 %

24. Cuales son los principales problemas de la vivienda.

No tiene repello	<u>12</u>	<u>35.3</u>	%	Externo	<u>11</u>	<u>91.7</u>	%	Interno	<u>11</u>	<u>91.7</u>	%
Piso de tierra	<u>3</u>	<u>8.8</u>	%								
Falta de cielo falso	<u>26</u>	<u>76.5</u>	%								
Problemas estructurales	<u>2</u>	<u>5.9</u>	%								
Techo en mal estado	<u>10</u>	<u>29.4</u>	%								
Ninguno	<u>6</u>	<u>17.6</u>	%								

25. Condiciones de la vivienda:

Buena	<u>6</u>	<u>17.6</u>	%
Regular	<u>20</u>	<u>58.8</u>	%
Mala	<u>8</u>	<u>23.5</u>	%

29. Cuántas piezas se utilizan como dormitorio:

Una	<u>18</u>	<u>52.9</u>	%
Dos	<u>13</u>	<u>38.2</u>	%
Tres	<u>3</u>	<u>8.8</u>	%
Cuatro y mas	<u>0</u>	<u>0.0</u>	%

26. Freceuntementeque utilizan para cocinar:

Electricidad	<u>3</u>	<u>8.8</u>	%
Gas volátil (Chimbo)	<u>0</u>	<u>0.0</u>	%
Gas (Kerosén)	<u>0</u>	<u>0.0</u>	%
Leña	<u>34</u>	<u>#####</u>	%
No Cosina	<u>0</u>	<u>0.0</u>	%

30. Cuántas familias viven en esta casa:

Una	<u>27</u>	<u>79.4</u>	%	
Dos	<u>7</u>	<u>20.6</u>	%	
Tres	<u>0</u>	<u>0.0</u>	%	
Cuatro	<u>0</u>	<u>0.0</u>	%	Familias
Cinco y mas	<u>0</u>	<u>0.0</u>	%	<u>41</u>

27. Cuantas piezas tiene esta vivienda:

Una	<u>2</u>	<u>5.9</u>	%
Dos	<u>7</u>	<u>20.6</u>	%
Tres	<u>5</u>	<u>14.7</u>	%
Cuatro	<u>11</u>	<u>32.4</u>	%
Cinco	<u>4</u>	<u>11.8</u>	%
Seis y mas	<u>5</u>	<u>14.7</u>	%

31. Ha emigrado algun miembro de su hogar:

Si	<u>6</u>	<u>17.6</u>	%
Cuantos	<u>8</u>	<u>23.5</u>	%
Sexo:			
Maculino	<u>8</u>	<u>100.0</u>	%
Femenino	<u>0</u>	<u>0.0</u>	%
Dentro del pais	<u>0</u>	<u>0.0</u>	%
Otro pais	<u>8</u>	<u>100.0</u>	%
No	<u>28</u>	<u>82.4</u>	%

28. Cuantos baños tiene:

No tiene baño	<u>7</u>	<u>20.6</u>	%
Uno	<u>26</u>	<u>76.5</u>	%
Dos	<u>1</u>	<u>2.9</u>	%
Tres y mas	<u>0</u>	<u>0.0</u>	%

32. Conoce usted casos de violencia intrafamiliar en el barrio en el ultimo año:

Si	<u>1</u>	<u>2.94</u>	%	Cuantos	<u>1</u>	<u>100</u>	%
No	<u>33</u>	<u>97.06</u>	%				

33. Le ha sucedido algún caso de violencia a usted o a su familia en el último año:

Si 0 0.0 % Cuantos 0 0.0 % No 34 100.0 %

34. Situación educativa actual, e igualdad entre los sexos, de los niños en edad escolar (4 a 23 años) 64 )

Sexo		Grado que actualmente cursan o cursaron											Estudian ahora	
M	F	Pre Grado	Primer Grado	Segundo Grado	Tercero Grado	Cuarto Grado	Quinto Grado	Sexto Grado	Básico	Diver.	Univ.	Ning.	Si	No
30	34	6	1	3	4	10	6	15	10	3	0	10	35	29
46. %	53. %	9.4 %	1.6 %	4.7 %	6.3 %	15.6 %	9.4 %	23.4 %	15.6 %	4.7 %	0.0 %	15.6 %	54.7 %	45.3 %

35. Profesión u oficio e ingresos de los miembros de la familia en edad de trabajar:

Pea Ocupada y Desocupada

Si	%	No	%	Ingresos	Cant.	%
				Menos de 1,000	8	19.0 %
42	40.0	63	60.0	Ingresos entre Lps. 1,001 a 2,000	10	23.8 %
				Ingresos entre Lps. 2,001 a 4,000	19	45.2 %
				Ingresos entre Lps. 4,001 a 8,000	5	11.9 %
				Ingresos entre Lps. 8,001 y más	0	0.0 %

36. Alguien de la familia ha obtenido algún tipo de préstamo:

Si 9 26.47 %  
 No 25 73.53 %  
 M 8 88.89 %  
 F 1 11.11 %

39. Cuantos son los ingresos mensuales familiares:

Rangos (Lps)	Hogar	%
de 1,000.00	4	11.76
1,001 - 2,000	9	26.47
2,001 - 4,000	12	35.29
4,001 - 8,000	8	23.53
8,001 - 12,000	1	2.941
12,001 - 20,000	0	0
20,001 - 30,000	0	0
30,001 - 50,000	0	0
50,001 y Mas	0	0

37. Reciben remesas:

Si 4 11.76 %  
 No 30 88.24 %

38. Cuanto lps.

No.	Rango	Cant.	%
1	0.01 - 1000.00	2	50.00
2	1000.01 - 2000.00	2	50.00
3	2000.01 - y mas	0	-

40. Los ingresos familiares ajustan para alimentarse los:

1. 3 tiempos 26 76.5 %  
 2. 2 tiempos 6 17.6 %  
 3. 1 tiempos 2 5.9 %



**MANCOMUNIDAD CONSEJO INTERMUNICIPAL HIGUITO**  
**MUNICIPALIDAD DE CORQUÍN, COPÁN**  
**Encuesta Socioeconomica para Establecer Linea de Base a Nivel Municipal**  
**(en el marco de los ODM)**

**DATOS GENERALES**

Municipio: Corquín, Copán

Caserio: El Pinal

Población: 98

Vivienda: 24

**12. Clasificación de personas por rangos de edades y sexos**

No	Rangos de Edades	No. De Personas	Sexo		saben leer y escribir	
			F	M	F	M
1	Menores de 1 año	6	4	2	0	0
2	De 1 a 4 años	9	3	6	0	0
3	De 5 a 6 años	3	1	2	1	1
4	De 7 a 12 años	14	8	6	8	5
5	De 13 a 15 años	8	5	3	5	3
6	De 16 a 18 años	8	2	6	2	6
7	De 19 a 23 años	9	7	2	7	2
8	De 24 a 30 años	9	3	6	3	6
9	De 31 a 40 años	9	5	4	5	4
10	De 41 a 50 años	13	8	5	7	5
11	De 51 a 64 años	4	3	1	2	1
12	De 65 años y mas	6	2	4	2	1

**13. Cuantas madres solteras hay en el hogar:**

3 10.7 %

**14. Cuantos niños nacieron en la familia durante 2013:**

3 12.5 %

Femenino      0.0 %  
 Masculino      0.0 %

Mujeres en edad reproductiva

22

**15. Quien atendio el parto**

1. Enfermera	<u>2</u>	<u>9.1</u> %
2. Partera	<u>0</u>	<u>0.0</u> %
3. Medico	<u>1</u>	<u>4.5</u> %
4. Ella sola	<u>0</u>	<u>0.0</u> %
5. Marido	<u>0</u>	<u>0.0</u> %
6. Otra Persona	<u>0</u>	<u>0.0</u> %

**16. Hubo alguna muerte materna durante el parto o post parto en la familia en el 2013 (hogares)**

1. Si 0 0.0 %    2. No 24 0.0 %

**17. Planifica la familia con su pareja:**

1. Si 10 41.7 %    2. No 14 58.3 %

**18. Tipo de método que usa:**

1. Ritmo	<u>0</u>	<u>0.0</u> %
2. Diu	<u>1</u>	<u>10.0</u> %
3. Pastilla	<u>1</u>	<u>10.0</u> %
4. Preservativo	<u>1</u>	<u>10.0</u> %
5. Inyección	<u>5</u>	<u>50.0</u> %
6. Operación	<u>3</u>	<u>30.0</u> %
6.1. F	<u>3</u>	<u>30.0</u> %
6.2. M	<u>0</u>	<u>0.0</u> %

19. Se murio en la familia un niño (a) menor de 5 años en el 2013:

1. Si 0 0.0 %

2. No 24 100.0 %

Femenino 0 0.0 %

Masculino 0 0.0 %

20. Se manifestaron en elgun miembro de su familia las siguientes enfermedades, durante el 2013:

No	Tipo de enfermedad	Se manifesto		Sexo				Asistencia					
		Si	%	M	%	F	%	Publi ca	%	Priv ada	%	Pro pia	%
1	Infecciones Respiratorias Agudas	22	22	14	64	8	36	13	59	4	18	5	23
2	Dengue Clásico	2	2	1	50	1	50	0	0	2	100	0	0
3	Paludismo	0	0	0	0	0	0	0	0	0	0	0	0
4	Dengue Hemorrágico	0	0	0	0	0	0	0	0	0	0	0	0
5	Chagas	0	0	0	0	0	0	0	0	0	0	0	0
6	Alcoholismo	1	1	1	0	0	0	0	0	0	0	1	0
7	Discapacidad en edad de 5 en adelante	1	1	1	0	0	0	1	0	0	0	0	0
8	Tuberculosis	0	0	0	0	0	0	0	0	0	0	0	0
9	Cancer	0	0	0	0	0	0	0	0	0	0	0	0
10	Diarreas	2	2	0	0	2	100	1	50	1	50	0	0
11	De la piel	1	1	1	0	0	0	1	0	0	0	0	0
12	Otros:	4	4	2	0	2	0	1	0	0	0	3	0

21. Tipo de vivienda en uso:

Casa 24 100.0 %

Apartamento Independiente 0 0.0 %

Local no abitacional 0 0.0 %

Cuarto mesón (cuarterias) 0 0.0 %

Casa improvisada 0 0.0 %

22. Materiales de construcción de las paredes:

1. Adobe 20 83.3 %

2. Bloque 2 8.3 %

3. Bahareque 0 0.0 %

4. Madera 2 8.3 %

5. Desperdicios 0 0.0 %

6. Ladrillo 0 0.0 %

7. Piedra 0 0.0 %

23. Tenecia de la vivienda:

Propia totalmente pagada 18 75.0 %

Dominio:

Pleno 3 16.7 %

Escritura 5 27.8 %

Util 10 55.6 %

Sexo:

Masculino 12 66.7 %

Femenino 6 33.3 %

Ambos 0 0.0 %

Propia Pagando 2 8.3 %

Alquilada 1 4.2 %

Prestada 3 12.5 %

24. Cuales son los principales problemas de la vivienda.

No tiene repello	<u>11</u>	<u>45.8</u>	%	Externo	<u>11</u>	<u>100.0</u>	%	Interno	<u>11</u>	<u>100.0</u>	%
Piso de tierra	<u>10</u>	<u>41.7</u>	%								
Falta de cielo falso	<u>20</u>	<u>83.3</u>	%								
Problemas estructurales	<u>1</u>	<u>4.2</u>	%								
Techo en mal estado	<u>1</u>	<u>4.2</u>	%								
Ninguno	<u>3</u>	<u>12.5</u>	%								

25. Condiciones de la vivienda:

Buena	<u>3</u>	<u>12.5</u>	%
Regular	<u>15</u>	<u>62.5</u>	%
Mala	<u>6</u>	<u>25.0</u>	%

29. Cuántas piezas se utilizan como dormitorio:

Una	<u>11</u>	<u>45.8</u>	%
Dos	<u>9</u>	<u>37.5</u>	%
Tres	<u>3</u>	<u>12.5</u>	%
Cuatro y mas	<u>1</u>	<u>4.2</u>	%

26. Freceuntementeque utilizan para cocinar:

Electricidad	<u>3</u>	<u>12.5</u>	%
Gas volátil (Chimbo)	<u>0</u>	<u>0.0</u>	%
Gas (Kerosén)	<u>0</u>	<u>0.0</u>	%
Leña	<u>24</u>	<u>#####</u>	%
No Cosina	<u>0</u>	<u>0.0</u>	%

30. Cuántas familias viven en esta casa:

Una	<u>20</u>	<u>83.3</u>	%	
Dos	<u>4</u>	<u>16.7</u>	%	
Tres	<u>0</u>	<u>0.0</u>	%	
Cuatro	<u>0</u>	<u>0.0</u>	%	Familias
Cinco y mas	<u>0</u>	<u>0.0</u>	%	<u>28</u>

27. Cuantas piezas tiene esta vivienda:

Una	<u>1</u>	<u>4.2</u>	%
Dos	<u>5</u>	<u>20.8</u>	%
Tres	<u>7</u>	<u>29.2</u>	%
Cuatro	<u>8</u>	<u>33.3</u>	%
Cinco	<u>2</u>	<u>8.3</u>	%
Seis y mas	<u>1</u>	<u>4.2</u>	%

31. Ha emigrado algun miembro de su hogar:

Si	<u>4</u>	<u>16.7</u>	%
Cuantos	<u>1</u>	<u>4.2</u>	%
Sexo:			
Maculino	<u>4</u>	<u>400.0</u>	%
Femenino	<u>0</u>	<u>0.0</u>	%
Dentro del pais	<u>1</u>	<u>100.0</u>	%
Otro pais	<u>3</u>	<u>300.0</u>	%
No	<u>20</u>	<u>83.3</u>	%

28. Cuantos baños tiene:

No tiene baño	<u>9</u>	<u>37.5</u>	%
Uno	<u>15</u>	<u>62.5</u>	%
Dos	<u>0</u>	<u>0.0</u>	%
Tres y mas	<u>0</u>	<u>0.0</u>	%

32. Conoce usted casos de violencia intrafamiliar en el barrio en el ultimo año:

Si	<u>2</u>	<u>8.33</u>	%	Cuantos	<u>2</u>	<u>100</u>	%
No	<u>22</u>	<u>91.67</u>	%				

33. Le ha sucedido algún caso de violencia a usted o a su familia en el último año:

Si 1 1.0 % Cuantos 1 100.0 % No 23 95.8 %

34. Situación educativa actual, e igualdad entre los sexos, de los niños en edad escolar (4 a 23 años 46 )

Sexo		Grado que actualmente cursan o cursaron											Estudian ahora	
M	F	Pre Grado	Primer Grado	Segundo Grado	Tercero Grado	Cuarto Grado	Quinto Grado	Sexto Grado	Básico	Diver.	Univ.	Ning.	Si	No
22	24	3	4	2	6	4	17	4	2	0	1	3	19	27
47. %	52. %	6.5 %	8.7 %	4.3 %	13.0 %	8.7 %	37.0 %	8.7 %	4.3 %	0.0 %	2.2 %	6.5 %	41.5 %	58.5 %

35. Profesión u oficio e ingresos de los miembros de la familia en edad de trabajar:

Pea Ocupada y Desocupada

Si	%	No	%	Ingresos	
				Menos de 1,000	<u>11</u> <u>30.6</u> %
<u>36</u>	<u>49.3</u>	<u>37</u>	<u>50.7</u>	Ingresos entre Lps. 1,001 a 2,000	<u>13</u> <u>36.1</u> %
				Ingresos entre Lps. 2,001 a 4,000	<u>12</u> <u>33.3</u> %
				Ingresos entre Lps. 4,001 a 8,000	<u>0</u> <u>0.0</u> %
				Ingresos entre Lps. 8,001 y más	<u>0</u> <u>0.0</u> %

36. Alguien de la familia ha obtenido algún tipo de préstamo:

Si 5 20.83 %  
 No 19 79.17 %  
 M 3 60.00 %  
 F 2 40.00 %

39. Cuantos son los ingresos mensuales familiares:

Rangos (Lps)	Hogar	%
de 1,000.00	3	12.5
1,001 - 2,000	6	25
2,001 - 4,000	12	50
4,001 - 8,000	3	12.5
8,001 - 12,000	0	0
12,001 - 20,000	0	0
20,001 - 30,000	0	0
30,001 - 50,000	0	0
50,001 y Mas	0	0

37. Reciben remesas:

Si 1 4.17 %  
 No 23 95.83 %

38. Cuanto lps.

No.	Rango	Cant.	%
1	0.01 - 1000.00	1	100.00
2	1000.01 - 2000.00	0	-
3	2000.01 - y mas	0	-

40. Los ingresos familiares ajustan para alimentarse los:

1. 3 tiempos 21 87.5 %  
 2. 2 tiempos 3 12.5 %  
 3. 1 tiempos 0 0.0 %

<p>41. Trabaja por cuenta propia la tierra alguien en la familia</p> <p>1. Si            <u>12</u>    <u>50.0</u> %  2. No            <u>12</u>    <u>50.0</u> %</p> <p style="text-align: right;">M        <u>14</u>    <u>116.7</u> %  F        <u>1</u>    <u>8.3</u> %</p> <p>Cuantos</p> <p>Uno            <u>10</u>    <u>83.3</u> %  Dos            <u>1</u>    <u>8.3</u> %  Tres            <u>1</u>    <u>8.3</u> %  Cuatro        <u>0</u>    <u>0.0</u> %  Cinco y mas <u>0</u>    <u>0.0</u> %</p>	<p>43. Se producen alimentos en la familia:</p> <p>Si            <u>12</u>    <u>50.0</u> %  No            <u>12</u>    <u>50.0</u> %</p>																																																																										
<p>42. Tipo de tenencia de la tierra</p> <p>1. Propia pagada        <u>8</u>    <u>33.3</u> %  Pleno                    <u>8</u>    <u>100.0</u> %  Util                      <u>0</u>    <u>0.0</u> %</p> <p>2. Propia pagando      <u>0</u>    <u>0.0</u> %  3. Alquilada            <u>2</u>    <u>8.3</u> %  4. Prestada             <u>2</u>    <u>8.3</u> %  5. En litigio            <u>0</u>    <u>0.0</u> %  6. Comunal             <u>0</u>    <u>0.0</u> %  7. No tiene             <u>12</u>   <u>50.0</u> %</p>	<p>44. Producen suficientes alimentos para autoconsumo:</p> <p>Si            <u>9</u>    <u>37.5</u> %  No            <u>15</u>   <u>62.5</u> %</p>																																																																										
<p>47. Cuantas mujeres de la familia participan en organizaciones:</p> <p>Ninguno        <u>22</u>   <u>91.7</u> %  Uno              <u>2</u>    <u>8.3</u> %  Dos              <u>0</u>    <u>0.0</u> %  Tres y mas     <u>0</u>    <u>0.0</u> %</p>	<p>45. De los alimentos que producen obtienen exedentes para la venta:</p> <p>Si            <u>0</u>    <u>0.0</u> %  No            <u>24</u>   <u>100.0</u> %</p>																																																																										
<p style="text-align: center;">Indicadores Socioeconómicos de Corquín, Copàn</p>	<p>46. Cuantos hombres de la familia participan en organizaciones:</p> <p>Ninguno        <u>20</u>   <u>83.3</u> %  Uno              <u>4</u>    <u>16.7</u> %  Dos              <u>0</u>    <u>0.0</u> %  Tres y mas     <u>0</u>    <u>0.0</u> %</p>																																																																										
	<p>48. En la casa que habita existen los siguientes servicios publicos:</p> <table border="1" style="width: 100%; border-collapse: collapse;"> <thead> <tr> <th rowspan="2">No</th> <th rowspan="2">Servicios Publicos</th> <th colspan="2">Lo reciben</th> </tr> <tr> <th>Cant.</th> <th>%</th> </tr> </thead> <tbody> <tr><td>1</td><td>Agua de pozo propio</td><td>3</td><td>12.5</td></tr> <tr><td>2</td><td>Agua domiciliar de pozo comunal</td><td>0</td><td>0.0</td></tr> <tr><td>3</td><td>Acarrea agua de rio o quebrada</td><td>3</td><td>12.5</td></tr> <tr><td>4</td><td>Agua domiciliar por acueducto</td><td>18</td><td>75.0</td></tr> <tr><td>5</td><td>Agua domiciliar por Manguera</td><td>0</td><td>0.0</td></tr> <tr><td>6</td><td>Agua llave publica / fuente</td><td>0</td><td>0.0</td></tr> <tr><td>7</td><td>Reservorio de agua lluvia</td><td>2</td><td>8.3</td></tr> <tr><td>8</td><td>Servicio sanitario</td><td>10</td><td>41.7</td></tr> <tr><td>9</td><td>Letrina</td><td>7</td><td>29.2</td></tr> <tr><td>10</td><td>Usa la letrina</td><td>7</td><td>29.2</td></tr> <tr><td>11</td><td>Recolección de basura</td><td>0</td><td>0.0</td></tr> <tr><td>12</td><td>Aseo de calles</td><td>0</td><td>0.0</td></tr> <tr><td>13</td><td>Energia eléctrica domiciliaria</td><td>22</td><td>91.7</td></tr> <tr><td>14</td><td>Teléfono (Hondutel)</td><td>0</td><td>0.0</td></tr> <tr><td>15</td><td>Teléfono (Celular)</td><td>20</td><td>83.3</td></tr> <tr><td>16</td><td>Alumbrada publico</td><td>13</td><td>54.2</td></tr> <tr><td>17</td><td>Mantenimiento de calles</td><td>14</td><td>58.3</td></tr> </tbody> </table>	No	Servicios Publicos	Lo reciben		Cant.	%	1	Agua de pozo propio	3	12.5	2	Agua domiciliar de pozo comunal	0	0.0	3	Acarrea agua de rio o quebrada	3	12.5	4	Agua domiciliar por acueducto	18	75.0	5	Agua domiciliar por Manguera	0	0.0	6	Agua llave publica / fuente	0	0.0	7	Reservorio de agua lluvia	2	8.3	8	Servicio sanitario	10	41.7	9	Letrina	7	29.2	10	Usa la letrina	7	29.2	11	Recolección de basura	0	0.0	12	Aseo de calles	0	0.0	13	Energia eléctrica domiciliaria	22	91.7	14	Teléfono (Hondutel)	0	0.0	15	Teléfono (Celular)	20	83.3	16	Alumbrada publico	13	54.2	17	Mantenimiento de calles	14	58.3
	No			Servicios Publicos	Lo reciben																																																																						
		Cant.	%																																																																								
	1	Agua de pozo propio	3	12.5																																																																							
	2	Agua domiciliar de pozo comunal	0	0.0																																																																							
	3	Acarrea agua de rio o quebrada	3	12.5																																																																							
	4	Agua domiciliar por acueducto	18	75.0																																																																							
	5	Agua domiciliar por Manguera	0	0.0																																																																							
	6	Agua llave publica / fuente	0	0.0																																																																							
	7	Reservorio de agua lluvia	2	8.3																																																																							
	8	Servicio sanitario	10	41.7																																																																							
	9	Letrina	7	29.2																																																																							
	10	Usa la letrina	7	29.2																																																																							
	11	Recolección de basura	0	0.0																																																																							
	12	Aseo de calles	0	0.0																																																																							
	13	Energia eléctrica domiciliaria	22	91.7																																																																							
14	Teléfono (Hondutel)	0	0.0																																																																								
15	Teléfono (Celular)	20	83.3																																																																								
16	Alumbrada publico	13	54.2																																																																								
17	Mantenimiento de calles	14	58.3																																																																								

**MANCOMUNIDAD CONSEJO INTERMUNICIPAL HIGUITO**  
**MUNICIPALIDAD DE CORQUÍN, COPÁN**  
**Encuesta Socioeconomica para Establecer Linea de Base a Nivel Municipal**  
**(en el marco de los ODM)**

**DATOS GENERALES**

Municipio: Corquín, Copán

Casero: Cabecera del Llano

Población: 48

Vivienda: 9

**12. Clasificación de personas por rangos de edades y sexos**

No	Rangos de Edades	No. De Personas	Sexo		saben leer y escribir	
			F	M	F	M
1	Menores de 1 año	2	0	2	0	0
2	De 1 a 4 años	5	4	1	0	0
3	De 5 a 6 años	2	0	2	0	0
4	De 7 a 12 años	7	5	2	5	2
5	De 13 a 15 años	3	2	1	2	1
6	De 16 a 18 años	3	2	1	2	1
7	De 19 a 23 años	7	5	2	5	2
8	De 24 a 30 años	8	3	5	2	5
9	De 31 a 40 años	2	1	1	1	1
10	De 41 a 50 años	4	3	1	0	1
11	De 51 a 64 años	3	0	3	0	2
12	De 65 años y mas	2	1	1	0	1

**13. Cuantas madres solteras hay en el hogar:**

0 0.0 %

**14. Cuantos niños nacieron en la familia durante 2013:**

2 22.2 %

Femenino 0 0.0 %  
 Masculino 2 100.0 %

Mujeres en edad reproductiva

13

**15. Quien atendio el parto**

1. Enfermera	<u>0</u>	<u>0.0</u> %
2. Partera	<u>0</u>	<u>0.0</u> %
3. Medico	<u>2</u>	<u>15.4</u> %
4. Ella sola	<u>0</u>	<u>0.0</u> %
5. Marido	<u>0</u>	<u>0.0</u> %
6. Otra Persona	<u>0</u>	<u>0.0</u> %

**16. Hubo alguna muerte materna durante el parto o post parto en la familia en el 2013 (hogares)**

1. Si 0 0.0 %    2. No 9 0.0 %

**17. Planifica la familia con su pareja:**

1. Si 6 66.7 %    2. No 3 33.3 %

**18. Tipo de método que usa:**

1. Ritmo	<u>0</u>	<u>0.0</u> %
2. Diu	<u>0</u>	<u>0.0</u> %
3. Pastilla	<u>1</u>	<u>16.7</u> %
4. Preservativo	<u>0</u>	<u>0.0</u> %
5. Inyección	<u>4</u>	<u>66.7</u> %
6. Operación	<u>1</u>	<u>16.7</u> %
6.1. F	<u>1</u>	<u>16.7</u> %
6.2. M	<u>0</u>	<u>0.0</u> %

19. Se murio en la familia un niño (a) menor de 5 años en el 2013:

1. Si 0 0.0 %

2. No 9 100.0 %

Femenino 0 0.0 %

Masculino 0 0.0 %

20. Se manifestaron en elgun miembro de su familia las siguientes enfermedades, durante el 2013:

No	Tipo de enfermedad	Se manifiesto		Sexo				Asistencia					
		Si	%	M	%	F	%	Publi ca	%	Priv ada	%	Pro pia	%
1	Infecciones Respiratorias Agudas	6	13	3	50	3	50	6	100	0	0	0	0
2	Dengue Clásico	0	0	0	0	0	0	0	0	0	0	0	0
3	Paludismo	0	0	0	0	0	0	0	0	0	0	0	0
4	Dengue Hemorrágico	0	0	0	0	0	0	0	0	0	0	0	0
5	Chagas	0	0	0	0	0	0	0	0	0	0	0	0
6	Alcoholismo	0	0	0	0	0	0	0	0	0	0	0	0
7	Discapacidad en edad de 5 en adelante	0	0	0	0	0	0	0	0	0	0	0	0
8	Tuberculosis	0	0	0	0	0	0	0	0	0	0	0	0
9	Cancer	0	0	0	0	0	0	0	0	0	0	0	0
10	Diarreas	0	0	0	0	0	0	0	0	0	0	0	0
11	De la piel	0	0	0	0	0	0	0	0	0	0	0	0
12	Otros:	3	6	2	0	1	0	3	0	0	0	0	0

21. Tipo de vivienda en uso:

Casa 9 100.0 %

Apartamento Independiente 0 0.0 %

Local no abitacional 0 0.0 %

Cuarto mesón (cuarterias) 0 0.0 %

Casa improvisada 0 0.0 %

22. Materiales de construcción de las paredes:

1. Adobe 8 88.9 %

2. Bloque 1 11.1 %

3. Bahareque 0 0.0 %

4. Madera 0 0.0 %

5. Desperdicios 0 0.0 %

6. Ladrillo 0 0.0 %

7. Piedra 0 0.0 %

23. Tenencia de la vivienda:

Propia totalmente pagada 9 100.0 %

Dominio:

Pleno 4 44.4 %

Escritura 3 33.3 %

Util 2 22.2 %

Sexo:

Masculino 9 100.0 %

Femenino 0 0.0 %

Ambos 0 0.0 %

Propia Pagando 0 0.0 %

Alquilada 0 0.0 %

Prestada 0 0.0 %

24. Cuales son los principales problemas de la vivienda.

No tiene repello	<u>2</u>	<u>22.2</u>	%	Externo	<u>2</u>	<u>100.0</u>	%	Interno	<u>2</u>	<u>100.0</u>	%
Piso de tierra	<u>1</u>	<u>11.1</u>	%								
Falta de cielo falso	<u>9</u>	<u>100.0</u>	%								
Problemas estructurales	<u>0</u>	<u>0.0</u>	%								
Techo en mal estado	<u>0</u>	<u>0.0</u>	%								
Ninguno	<u>0</u>	<u>0.0</u>	%								

25. Condiciones de la vivienda:

Buena	<u>0</u>	<u>0.0</u>	%
Regular	<u>8</u>	<u>88.9</u>	%
Mala	<u>1</u>	<u>11.1</u>	%

29. Cuántas piezas se utilizan como dormitorio:

Una	<u>4</u>	<u>44.4</u>	%
Dos	<u>4</u>	<u>44.4</u>	%
Tres	<u>1</u>	<u>11.1</u>	%
Cuatro y mas	<u>0</u>	<u>0.0</u>	%

26. Freceuntementeque utilizan para cocinar:

Electricidad	<u>0</u>	<u>0.0</u>	%
Gas volátil (Chimbo)	<u>0</u>	<u>0.0</u>	%
Gas (Kerosén)	<u>0</u>	<u>0.0</u>	%
Leña	<u>9</u>	<u>#####</u>	%
No Cosina	<u>0</u>	<u>0.0</u>	%

30. Cuántas familias viven en esta casa:

Una	<u>6</u>	<u>66.7</u>	%	
Dos	<u>3</u>	<u>33.3</u>	%	
Tres	<u>0</u>	<u>0.0</u>	%	
Cuatro	<u>0</u>	<u>0.0</u>	%	Familias
Cinco y mas	<u>0</u>	<u>0.0</u>	%	<u>12</u>

27. Cuantas piezas tiene esta vivienda:

Una	<u>0</u>	<u>0.0</u>	%
Dos	<u>0</u>	<u>0.0</u>	%
Tres	<u>2</u>	<u>22.2</u>	%
Cuatro	<u>6</u>	<u>66.7</u>	%
Cinco	<u>1</u>	<u>11.1</u>	%
Seis y mas	<u>0</u>	<u>0.0</u>	%

31. Ha emigrado algun miembro de su hogar:

Si	<u>1</u>	<u>11.1</u>	%
Cuantos	<u>1</u>	<u>11.1</u>	%
Sexo:			
Maculino	<u>1</u>	<u>100.0</u>	%
Femenino	<u>0</u>	<u>0.0</u>	%
Dentro del pais	<u>0</u>	<u>0.0</u>	%
Otro pais	<u>1</u>	<u>100.0</u>	%
No	<u>8</u>	<u>88.9</u>	%

28. Cuantos baños tiene:

No tiene baño	<u>1</u>	<u>11.1</u>	%
Uno	<u>8</u>	<u>88.9</u>	%
Dos	<u>0</u>	<u>0.0</u>	%
Tres y mas	<u>0</u>	<u>0.0</u>	%

32. Conoce usted casos de violencia intrafamiliar en el barrio en el ultimo año:

Si	<u>0</u>	<u>-</u>	%	Cuantos	<u>0</u>	<u>0</u>	%
No	<u>9</u>	<u>100.00</u>	%				

33. Le ha sucedido algún caso de violencia a usted o a su familia en el último año:

Si 0 0.0 % Cuantos 0 0.0 % No 9 100.0 %

34. Situación educativa actual, e igualdad entre los sexos, de los niños en edad escolar (4 a 23 años 22 )

Sexo		Grado que actualmente cursan o cursaron											Estudian ahora	
M	F	Pre Grado	Primer Grado	Segundo Grado	Tercero Grado	Cuarto Grado	Quinto Grado	Sexto Grado	Básico	Diver.	Univ.	Ning.	Si	No
9	13	0	0	3	0	5	8	2	2	0	2	0	7	15
40.0%	59.0%	0.0%	0.0%	13.6%	0.0%	22.7%	36.4%	9.1%	9.1%	0.0%	9.1%	0.0%	31.8%	68.2%

35. Profesión u oficio e ingresos de los miembros de la familia en edad de trabajar:

Pea Ocupada y Desocupada

Si	%	No	%	Ingresos		%
8	22.2	28	77.8	Ingresos Menos de 1,000	0	0.0
				Ingresos entre Lps. 1,001 a 2,000	7	87.5
				Ingresos entre Lps. 2,001 a 4,000	1	12.5
				Ingresos entre Lps. 4,001 a 8,000	0	0.0
				Ingresos entre Lps. 8,001 y más	0	0.0

36. Alguien de la familia ha obtenido algún tipo de préstamo:

Si 0 - %  
 No 9 100.00 %  
 M 0 - %  
 F 0 - %

39. Cuantos son los ingresos mensuales familiares:

Rangos (Lps)	Hogar	%
de 1,000.00	3	33.33
1,001 - 2,000	3	33.33
2,001 - 4,000	2	22.22
4,001 - 8,000	1	11.11
8,001 - 12,000	0	0
12,001 - 20,000	0	0
20,001 - 30,000	0	0
30,001 - 50,000	0	0
50,001 y Mas	0	0

37. Reciben remesas:

Si 1 11.11 %  
 No 8 88.89 %

38. Cuanto lps.

No.	Rango	Cant.	%
1	0.01 - 1000.00	0	-
2	1000.01 - 2000.00	0	-
3	2000.01 - y mas	1	100.00

40. Los ingresos familiares ajustan para alimentarse los:

1. 3 tiempos 9 100.0 %  
 2. 2 tiempos 0 0.0 %  
 3. 1 tiempos 0 0.0 %

<p>41. Trabaja por cuenta propia la tierra alguien en la familia</p> <p>1. Si            <u>8</u>    <u>88.9</u> %  2. No            <u>1</u>    <u>11.1</u> %</p> <p style="text-align: right;">M    <u>10</u>    <u>125.0</u> %  F        <u>0</u>    <u>0.0</u> %</p> <p>Cuantos</p> <p>Uno            <u>6</u>    <u>75.0</u> %  Dos            <u>2</u>    <u>25.0</u> %  Tres            <u>0</u>    <u>0.0</u> %  Cuatro        <u>0</u>    <u>0.0</u> %  Cinco y mas <u>0</u>    <u>0.0</u> %</p>	<p>43. Se producen alimentos en la familia:</p> <p>Si            <u>7</u>    <u>77.8</u> %  No            <u>2</u>    <u>22.2</u> %</p>																																																																										
<p>42. Tipo de tenencia de la tierra</p> <p>1. Propia pagada    <u>8</u>    <u>88.9</u> %  Pleno                <u>4</u>    <u>50.0</u> %  Util                 <u>4</u>    <u>50.0</u> %</p> <p>2. Propia pagando    <u>0</u>    <u>0.0</u> %  3. Alquilada            <u>0</u>    <u>0.0</u> %  4. Prestada            <u>0</u>    <u>0.0</u> %  5. En litigio            <u>0</u>    <u>0.0</u> %  6. Comunal            <u>0</u>    <u>0.0</u> %  7. No tiene            <u>1</u>    <u>11.1</u> %</p>	<p>44. Producen suficientes alimentos para autoconsumo:</p> <p>Si            <u>6</u>    <u>66.7</u> %  No            <u>3</u>    <u>33.3</u> %</p>																																																																										
<p>47. Cuantas mujeres de la familia participan en organizaciones:</p> <p>Ninguno    <u>9</u>    <u>100.0</u> %  Uno            <u>0</u>    <u>0.0</u> %  Dos            <u>0</u>    <u>0.0</u> %  Tres y mas <u>0</u>    <u>0.0</u> %</p>	<p>45. De los alimentos que producen obtienen exedentes para la venta:</p> <p>Si            <u>0</u>    <u>0.0</u> %  No            <u>9</u>    <u>100.0</u> %</p>																																																																										
<p style="text-align: center;">Indicadores Socioeconómicos de Corquín, Copàn</p>	<p>46. Cuantos hombres de la familia participan en organizaciones:</p> <p>Ninguno    <u>7</u>    <u>77.8</u> %  Uno            <u>2</u>    <u>22.2</u> %  Dos            <u>0</u>    <u>0.0</u> %  Tres y mas <u>0</u>    <u>0.0</u> %</p> <p>48. En la casa que habita existen los siguientes servicios publicos:</p> <table border="1" style="width: 100%; border-collapse: collapse;"> <thead> <tr> <th rowspan="2">No</th> <th rowspan="2">Servicios Publicos</th> <th colspan="2">Lo reciben</th> </tr> <tr> <th>Cant.</th> <th>%</th> </tr> </thead> <tbody> <tr><td>1</td><td>Agua de pozo propio</td><td>3</td><td>33.3</td></tr> <tr><td>2</td><td>Agua domiciliar de pozo comunal</td><td>0</td><td>0.0</td></tr> <tr><td>3</td><td>Acarrea agua de rio o quebrada</td><td>0</td><td>0.0</td></tr> <tr><td>4</td><td>Agua domiciliar por acueducto</td><td>6</td><td>66.7</td></tr> <tr><td>5</td><td>Agua domiciliar por Manguera</td><td>0</td><td>0.0</td></tr> <tr><td>6</td><td>Agua llave publica / fuente</td><td>0</td><td>0.0</td></tr> <tr><td>7</td><td>Reservorio de agua lluvia</td><td>0</td><td>0.0</td></tr> <tr><td>8</td><td>Servicio sanitario</td><td>5</td><td>55.6</td></tr> <tr><td>9</td><td>Letrina</td><td>1</td><td>11.1</td></tr> <tr><td>10</td><td>Usa la letrina</td><td>1</td><td>11.1</td></tr> <tr><td>11</td><td>Recolección de basura</td><td>0</td><td>0.0</td></tr> <tr><td>12</td><td>Aseo de calles</td><td>0</td><td>0.0</td></tr> <tr><td>13</td><td>Energia eléctrica domiciliaria</td><td>9</td><td>100.0</td></tr> <tr><td>14</td><td>Teléfono (Hondutel)</td><td>0</td><td>0.0</td></tr> <tr><td>15</td><td>Teléfono (Celular)</td><td>9</td><td>100.0</td></tr> <tr><td>16</td><td>Alumbrada publico</td><td>4</td><td>44.4</td></tr> <tr><td>17</td><td>Mantenimiento de calles</td><td>2</td><td>22.2</td></tr> </tbody> </table>	No	Servicios Publicos	Lo reciben		Cant.	%	1	Agua de pozo propio	3	33.3	2	Agua domiciliar de pozo comunal	0	0.0	3	Acarrea agua de rio o quebrada	0	0.0	4	Agua domiciliar por acueducto	6	66.7	5	Agua domiciliar por Manguera	0	0.0	6	Agua llave publica / fuente	0	0.0	7	Reservorio de agua lluvia	0	0.0	8	Servicio sanitario	5	55.6	9	Letrina	1	11.1	10	Usa la letrina	1	11.1	11	Recolección de basura	0	0.0	12	Aseo de calles	0	0.0	13	Energia eléctrica domiciliaria	9	100.0	14	Teléfono (Hondutel)	0	0.0	15	Teléfono (Celular)	9	100.0	16	Alumbrada publico	4	44.4	17	Mantenimiento de calles	2	22.2
No	Servicios Publicos			Lo reciben																																																																							
		Cant.	%																																																																								
1	Agua de pozo propio	3	33.3																																																																								
2	Agua domiciliar de pozo comunal	0	0.0																																																																								
3	Acarrea agua de rio o quebrada	0	0.0																																																																								
4	Agua domiciliar por acueducto	6	66.7																																																																								
5	Agua domiciliar por Manguera	0	0.0																																																																								
6	Agua llave publica / fuente	0	0.0																																																																								
7	Reservorio de agua lluvia	0	0.0																																																																								
8	Servicio sanitario	5	55.6																																																																								
9	Letrina	1	11.1																																																																								
10	Usa la letrina	1	11.1																																																																								
11	Recolección de basura	0	0.0																																																																								
12	Aseo de calles	0	0.0																																																																								
13	Energia eléctrica domiciliaria	9	100.0																																																																								
14	Teléfono (Hondutel)	0	0.0																																																																								
15	Teléfono (Celular)	9	100.0																																																																								
16	Alumbrada publico	4	44.4																																																																								
17	Mantenimiento de calles	2	22.2																																																																								

**MANCOMUNIDAD CONSEJO INTERMUNICIPAL HIGUITO**  
**MUNICIPALIDAD DE CORQUÍN, COPÁN**  
**Encuesta Socioeconomica para Establecer Linea de Base a Nivel Municipal**  
**(en el marco de los ODM)**

**DATOS GENERALES**

Municipio: Corquín, Copán

CASERIOMESITAS

Población: 67

Vivienda: 16

12. Clasificación de personas por rangos de edades y sexos

No	Rangos de Edades	No. De Personas	Sexo		saben leer y escribir	
			F	M	F	M
1	Menores de 1 año	0	0	0	0	0
2	De 1 a 4 años	10	6	4	0	0
3	De 5 a 6 años	1	0	1	0	1
4	De 7 a 12 años	13	8	5	8	5
5	De 13 a 15 años	5	0	5	0	4
6	De 16 a 18 años	3	2	1	2	1
7	De 19 a 23 años	5	4	1	4	1
8	De 24 a 30 años	8	4	4	4	4
9	De 31 a 40 años	8	6	2	5	2
10	De 41 a 50 años	6	2	4	2	4
11	De 51 a 64 años	3	2	1	2	1
12	De 65 años y mas	5	3	2	3	1

13. Cuantas madres solteras hay en el hogar:

5 31.3 %

14. Cuantos niñ@s nacieron en la familia durante 2013:

1 6.3 %

Femenino 0 0.0 %  
 Masculino 1 100.0 %

Mujeres en edad reproductiva

16

15. Quien atendio el parto

1. Enfermera	<u>0</u>	<u>0.0</u> %
2. Partera	<u>0</u>	<u>0.0</u> %
3. Medico	<u>1</u>	<u>6.3</u> %
4. Ella sola	<u>0</u>	<u>0.0</u> %
5. Marido	<u>0</u>	<u>0.0</u> %
6. Otra Persona	<u>0</u>	<u>0.0</u> %

16. Hubo alguna muerte materna durante el parto o post parto en la familia en el 2013 (hogares)

1. Si 0 0.0 %    2. No 16 0.0 %

17. Planifica la familia con su pareja:

1. Si 2 12.5 %    2. No 14 87.5 %

18. Tipo de método que usa:

1. Ritmo	<u>0</u>	<u>0.0</u> %
2. Diu	<u>0</u>	<u>0.0</u> %
3. Pastilla	<u>0</u>	<u>0.0</u> %
4. Preservativo	<u>0</u>	<u>0.0</u> %
5. Inyección	<u>2</u>	<u>100.0</u> %
6. Operación	<u>0</u>	<u>0.0</u> %
6.1. F	<u>0</u>	<u>0.0</u> %
6.2. M	<u>0</u>	<u>0.0</u> %

19. Se murio en la familia un niño (a) menor de 5 años en el 2013:

1. Si 0 0.0 %

2. No 16 100.0 %

Femenino 0 0.0 %

Masculino 0 0.0 %

20. Se manifestaron en elgun miembro de su familia las siguientes enfermedades, durante el 2013:

No	Tipo de enfermedad	Se manifesto		Sexo				Asistencia					
		Si	%	M	%	F	%	Publi ca	%	Priv ada	%	Pro pia	%
1	Infecciones Respiratorias Agudas	10	15	4	40	6	60	9	90	0	0	1	10
2	Dengue Clásico	2	3	0	0	2	100	2	100	0	0	0	0
3	Paludismo	0	0	0	0	0	0	0	0	0	0	0	0
4	Dengue Hemorrágico	0	0	0	0	0	0	0	0	0	0	0	0
5	Chagas	0	0	0	0	0	0	0	0	0	0	0	0
6	Alcoholismo	0	0	0	0	0	0	0	0	0	0	0	0
7	Discapacidad en edad de 5 en adelante	0	0	0	0	0	0	0	0	0	0	0	0
8	Tuberculosis	0	0	0	0	0	0	0	0	0	0	0	0
9	Cancer	0	0	0	0	0	0	0	0	0	0	0	0
10	Diarreas	0	0	0	0	0	0	0	0	0	0	0	0
11	De la piel	0	0	0	0	0	0	0	0	0	0	0	0
12	Otros:	4	6	2	0	2	0	4	0	0	0	0	0

21. Tipo de vivienda en uso:

Casa 16 100.0 %  
 Apartamento Independiente 0 0.0 %  
 Local no abitacional 0 0.0 %  
 Cuarto mesón (cuarterias) 0 0.0 %  
 Casa improvisada 0 0.0 %

22. Materiales de construcción de las paredes:

1. Adobe 12 75.0 %  
 2. Bloque 4 25.0 %  
 3. Bahareque 0 0.0 %  
 4. Madera 0 0.0 %  
 5. Desperdicios 0 0.0 %  
 6. Ladrillo 0 0.0 %  
 7. Piedra 0 0.0 %

23. Tenencia de la vivienda:

Propia totalmente pagada 12 75.0 %  
 Dominio:  
 Pleno 5 41.7 %  
 Escritura 3 25.0 %  
 Util 4 33.3 %  
 Sexo:  
 Masculino 8 66.7 %  
 Femenino 4 33.3 %  
 Ambos 0 0.0 %  
 Propia Pagando 0 0.0 %  
 Alquilada 0 0.0 %  
 Prestada 4 25.0 %

24. Cuales son los principales problemas de la vivienda.

No tiene repello	<u>4</u>	<u>25.0</u>	%	Externo	<u>4</u>	<u>100.0</u>	%	Interno	<u>4</u>	<u>100.0</u>	%
Piso de tierra	<u>0</u>	<u>0.0</u>	%								
Falta de cielo falso	<u>16</u>	<u>100.0</u>	%								
Problemas estructurales	<u>0</u>	<u>0.0</u>	%								
Techo en mal estado	<u>0</u>	<u>0.0</u>	%								
Ninguno	<u>0</u>	<u>0.0</u>	%								

25. Condiciones de la vivienda:

Buena	<u>0</u>	<u>0.0</u>	%
Regular	<u>16</u>	<u>100.0</u>	%
Mala	<u>0</u>	<u>0.0</u>	%

29. Cuántas piezas se utilizan como dormitorio:

Una	<u>11</u>	<u>68.8</u>	%
Dos	<u>4</u>	<u>25.0</u>	%
Tres	<u>1</u>	<u>6.3</u>	%
Cuatro y mas	<u>0</u>	<u>0.0</u>	%

26. Freceuntementeque utilizan para cocinar:

Electricidad	<u>2</u>	<u>12.5</u>	%
Gas volátil (Chimbo)	<u>2</u>	<u>12.5</u>	%
Gas (Kerosén)	<u>0</u>	<u>0.0</u>	%
Leña	<u>16</u>	<u>#####</u>	%
No Cosina	<u>0</u>	<u>0.0</u>	%

30. Cuántas familias viven en esta casa:

Una	<u>12</u>	<u>75.0</u>	%	
Dos	<u>2</u>	<u>12.5</u>	%	
Tres	<u>0</u>	<u>0.0</u>	%	
Cuatro	<u>0</u>	<u>0.0</u>	%	Familias
Cinco y mas	<u>0</u>	<u>0.0</u>	%	<u>16</u>

27. Cuantas piezas tiene esta vivienda:

Una	<u>0</u>	<u>0.0</u>	%
Dos	<u>7</u>	<u>43.8</u>	%
Tres	<u>4</u>	<u>25.0</u>	%
Cuatro	<u>2</u>	<u>12.5</u>	%
Cinco	<u>3</u>	<u>18.8</u>	%
Seis y mas	<u>0</u>	<u>0.0</u>	%

31. Ha emigrado algun miembro de su hogar:

Si	<u>1</u>	<u>6.3</u>	%
Cuantos	<u>2</u>	<u>12.5</u>	%
Sexo:			
Maculino	<u>2</u>	<u>100.0</u>	%
Femenino	<u>0</u>	<u>0.0</u>	%
Dentro del pais	<u>2</u>	<u>100.0</u>	%
Otro pais	<u>0</u>	<u>0.0</u>	%
No	<u>15</u>	<u>93.8</u>	%

28. Cuantos baños tiene:

No tiene baño	<u>1</u>	<u>6.3</u>	%
Uno	<u>14</u>	<u>87.5</u>	%
Dos	<u>0</u>	<u>0.0</u>	%
Tres y mas	<u>0</u>	<u>0.0</u>	%

32. Conoce usted casos de violencia intrafamiliar en el barrio en el ultimo año:

Si	<u>0</u>	<u>-</u>	%	Cuantos	<u>0</u>	<u>0</u>	%
No	<u>16</u>	<u>100.00</u>	%				

33. Le ha sucedido algún caso de violencia a usted o a su familia en el ultimo año:

Si 0 0.0 % Cuantos 0 0.0 % No 16 100.0 %

34. Situación educativa actual, e igualdad entre los sexos, de los niños en edad escolar (4 a 23 ai 28 )

Sexo		Grado que actualmente cursan o cursaron											Estudian ahora	
M	F	Pre Grado	Primer Grado	Segundo Grado	Tercero Grado	Cuarto Grado	Quinto Grado	Sexto Grado	Básico	Diver.	Univ.	Ning.	Si	No
14	14	1	2	4	1	6	2	2	3	5	1	1	20	8
50.0 %	50.0 %	3.6 %	7.1 %	14.3 %	3.6 %	21.4 %	7.1 %	7.1 %	10.7 %	17.9 %	3.6 %	3.6 %	71.4 %	28.6 %

35. Profesión u oficio e ingresos de los miembros de la familia en edad de trabajar:

Pea Ocupada y Desocupada

Si	%	No	%	Ingresos	Cant.	%
20	40.8	29	59.2	Menos de 1,000	7	35.0 %
				entre Lps. 1,001 a 2,000	5	25.0 %
				entre Lps. 2,001 a 4,000	4	20.0 %
				entre Lps. 4,001 a 8,000	4	20.0 %
				entre Lps. 8,001 y más	0	0.0 %

36. Alguien de la familia ha obtenido algún tipo de prestamo:

Si 1 6.25 %  
 No 15 93.75 %  
 M 1 ##### %  
 F 0 - %

39. Cuantos son los ingresos mensuales familiares:

Rangos (Lps)	Hogar	%
de 1,000.00	6	37.5
1,001 - 2,000	2	12.5
2,001 - 4,000	2	12.5
4,001 - 8,000	5	31.25
8,001 - 12,000	0	0
12,001 - 20,000	1	6.25
20,001 - 30,000	0	0
30,001 - 50,000	0	0
50,001 y Mas	0	0

37. Reciben remesas:

Si 1 6.25 %  
 No 15 93.75 %

38. Cuanto lps.

No.	Rango	Cant.	%
1	0.01 - 1000.00	1	100.00
2	1000.01 - 2000.00	0	-
3	2000.01 - y mas	0	-

40. Los ingresos familiares ajustan para alimentarse los:

1. 3 tiempos 16 100.0 %  
 2. 2 tiempos 0 0.0 %  
 3. 1 tiempos 0 0.0 %

<p>41. Trabaja por cuenta propia la tierra alguien en la familia</p> <p>1. Si            <u>8</u>    <u>50.0</u> %  2. No            <u>8</u>    <u>50.0</u> %</p> <p style="text-align: right;">M        <u>10</u>    <u>125.0</u> %  F        <u>0</u>    <u>0.0</u> %</p> <p>Cuantos</p> <p>Uno            <u>7</u>    <u>87.5</u> %  Dos            <u>0</u>    <u>0.0</u> %  Tres            <u>3</u>    <u>37.5</u> %  Cuatro        <u>0</u>    <u>0.0</u> %  Cinco y mas <u>0</u>    <u>0.0</u> %</p>	<p>43. Se producen alimentos en la familia:</p> <p>Si            <u>8</u>    <u>50.0</u> %  No            <u>8</u>    <u>50.0</u> %</p>																																																																										
<p>42. Tipo de tenencia de la tierra</p> <p>1. Propia pagada        <u>7</u>    <u>43.8</u> %  Pleno                    <u>5</u>    <u>71.4</u> %  Util                      <u>2</u>    <u>28.6</u> %</p> <p>2. Propia pagando      <u>0</u>    <u>0.0</u> %  3. Alquilada            <u>0</u>    <u>0.0</u> %  4. Prestada             <u>1</u>    <u>6.3</u> %  5. En litigio            <u>0</u>    <u>0.0</u> %  6. Comunal            <u>0</u>    <u>0.0</u> %  7. No tiene             <u>8</u>    <u>50.0</u> %</p>	<p>44. Producen suficientes alimentos para autoconsumo:</p> <p>Si            <u>7</u>    <u>43.8</u> %  No            <u>9</u>    <u>56.3</u> %</p>																																																																										
<p>47. Cuantas mujeres de la familia participan en organizaciones:</p> <p>Ninguno        <u>10</u>    <u>62.5</u> %  Uno              <u>5</u>    <u>31.3</u> %  Dos              <u>0</u>    <u>0.0</u> %  Tres y mas     <u>0</u>    <u>0.0</u> %</p>	<p>45. De los alimentos que producen obtienen exedentes para la venta:</p> <p>Si            <u>0</u>    <u>0.0</u> %  No            <u>16</u>   <u>100.0</u> %</p>																																																																										
<p style="text-align: center;">Indicadores Socioeconómicos de Corquín, Copàn</p>	<p>46. Cuantos hombres de la familia participan en organizaciones:</p> <p>Ninguno        <u>15</u>    <u>93.8</u> %  Uno              <u>1</u>    <u>6.3</u> %  Dos              <u>0</u>    <u>0.0</u> %  Tres y mas     <u>0</u>    <u>0.0</u> %</p>																																																																										
	<p>48. En la casa que habita existen los siguientes servicios publicos:</p> <table border="1" style="width: 100%; border-collapse: collapse;"> <thead> <tr> <th rowspan="2">No</th> <th rowspan="2">Servicios Publicos</th> <th colspan="2">Lo reciben</th> </tr> <tr> <th>Cant.</th> <th>%</th> </tr> </thead> <tbody> <tr><td>1</td><td>Agua de pozo propio</td><td>0</td><td>0.0</td></tr> <tr><td>2</td><td>Agua domiciliar de pozo comunal</td><td>0</td><td>0.0</td></tr> <tr><td>3</td><td>Acarrea agua de rio o quebrada</td><td>2</td><td>12.5</td></tr> <tr><td>4</td><td>Agua domiciliar por acueducto</td><td>16</td><td>100.0</td></tr> <tr><td>5</td><td>Agua domiciliar por Manguera</td><td>0</td><td>0.0</td></tr> <tr><td>6</td><td>Agua llave publica / fuente</td><td>0</td><td>0.0</td></tr> <tr><td>7</td><td>Reservorio de agua lluvia</td><td>0</td><td>0.0</td></tr> <tr><td>8</td><td>Servicio sanitario</td><td>6</td><td>37.5</td></tr> <tr><td>9</td><td>Letrina</td><td>9</td><td>56.3</td></tr> <tr><td>10</td><td>Usa la letrina</td><td>9</td><td>56.3</td></tr> <tr><td>11</td><td>Recolección de basura</td><td>0</td><td>0.0</td></tr> <tr><td>12</td><td>Aseo de calles</td><td>0</td><td>0.0</td></tr> <tr><td>13</td><td>Energia eléctrica domiciliaria</td><td>16</td><td>100.0</td></tr> <tr><td>14</td><td>Teléfono (Hondutel)</td><td>0</td><td>0.0</td></tr> <tr><td>15</td><td>Teléfono (Celular)</td><td>14</td><td>87.5</td></tr> <tr><td>16</td><td>Alumbrada publico</td><td>12</td><td>75.0</td></tr> <tr><td>17</td><td>Mantenimiento de calles</td><td>1</td><td>6.3</td></tr> </tbody> </table>	No	Servicios Publicos	Lo reciben		Cant.	%	1	Agua de pozo propio	0	0.0	2	Agua domiciliar de pozo comunal	0	0.0	3	Acarrea agua de rio o quebrada	2	12.5	4	Agua domiciliar por acueducto	16	100.0	5	Agua domiciliar por Manguera	0	0.0	6	Agua llave publica / fuente	0	0.0	7	Reservorio de agua lluvia	0	0.0	8	Servicio sanitario	6	37.5	9	Letrina	9	56.3	10	Usa la letrina	9	56.3	11	Recolección de basura	0	0.0	12	Aseo de calles	0	0.0	13	Energia eléctrica domiciliaria	16	100.0	14	Teléfono (Hondutel)	0	0.0	15	Teléfono (Celular)	14	87.5	16	Alumbrada publico	12	75.0	17	Mantenimiento de calles	1	6.3
	No			Servicios Publicos	Lo reciben																																																																						
		Cant.	%																																																																								
	1	Agua de pozo propio	0	0.0																																																																							
	2	Agua domiciliar de pozo comunal	0	0.0																																																																							
	3	Acarrea agua de rio o quebrada	2	12.5																																																																							
	4	Agua domiciliar por acueducto	16	100.0																																																																							
	5	Agua domiciliar por Manguera	0	0.0																																																																							
	6	Agua llave publica / fuente	0	0.0																																																																							
	7	Reservorio de agua lluvia	0	0.0																																																																							
	8	Servicio sanitario	6	37.5																																																																							
	9	Letrina	9	56.3																																																																							
	10	Usa la letrina	9	56.3																																																																							
	11	Recolección de basura	0	0.0																																																																							
	12	Aseo de calles	0	0.0																																																																							
	13	Energia eléctrica domiciliaria	16	100.0																																																																							
14	Teléfono (Hondutel)	0	0.0																																																																								
15	Teléfono (Celular)	14	87.5																																																																								
16	Alumbrada publico	12	75.0																																																																								
17	Mantenimiento de calles	1	6.3																																																																								

**MANCOMUNIDAD CONSEJO INTERMUNICIPAL HIGUITO**  
**MUNICIPALIDAD DE CORQUÍN, COPÁN**  
**Encuesta Socioeconomica para Establecer Linea de Base a Nivel Municipal**  
**(en el marco de los ODM)**

**DATOS GENERALES**

Municipio: Corquín, Copán

Casero: Celaque

Población: 204

Vivienda: 44

**12. Clasificación de personas por rangos de edades y sexos**

No	Rangos de Edades	No. De Personas	Sexo		saben leer y escribir	
			F	M	F	M
1	Menores de 1 año	13	6	7	0	0
2	De 1 a 4 años	20	11	9	0	0
3	De 5 a 6 años	11	5	6	3	5
4	De 7 a 12 años	27	9	18	8	16
5	De 13 a 15 años	18	15	3	15	2
6	De 16 a 18 años	18	7	11	5	9
7	De 19 a 23 años	20	8	12	7	9
8	De 24 a 30 años	23	12	11	10	8
9	De 31 a 40 años	21	9	12	8	8
10	De 41 a 50 años	14	9	5	7	2
11	De 51 a 64 años	13	6	7	2	5
12	De 65 años y mas	6	3	3	1	2

**13. Cuantas madres solteras hay en el hogar:**

6 11.8 %

**14. Cuantos niñ@s nacieron en la familia durante 2013:**

9 20.5 %

Femenino 4 44.4 %  
 Masculino 5 55.6 %

Mujeres en edad reproductiva

51

**15. Quien atendio el parto**

1. Enfermera	<u>2</u>	<u>3.9</u> %
2. Partera	<u>0</u>	<u>0.0</u> %
3. Medico	<u>7</u>	<u>13.7</u> %
4. Ella sola	<u>0</u>	<u>0.0</u> %
5. Marido	<u>0</u>	<u>0.0</u> %
6. Otra Persona	<u>0</u>	<u>0.0</u> %

**16. Hubo alguna muerte materna durante el parto o post parto en la familia en el 2013 (hogares)**

1. Si 0 0.0 %    2. No 44 0.0 %

**17. Planifica la familia con su pareja:**

1. Si 22 50.0 %    2. No 22 50.0 %

**18. Tipo de método que usa:**

1. Ritmo	<u>0</u>	<u>0.0</u> %
2. Diu	<u>0</u>	<u>0.0</u> %
3. Pastilla	<u>1</u>	<u>4.5</u> %
4. Preservativo	<u>0</u>	<u>0.0</u> %
5. Inyección	<u>20</u>	<u>90.9</u> %
6. Operación	<u>1</u>	<u>4.5</u> %
6.1. F	<u>1</u>	<u>4.5</u> %
6.2. M	<u>0</u>	<u>0.0</u> %

19. Se murio en la familia un niño (a) menor de 5 años en el 2013:

1. Si 0 0.0 %

2. No 44 100.0 %

Femenino 0 0.0 %

Masculino 0 0.0 %

20. Se manifestaron en elgun miembro de su familia las siguientes enfermedades, durante el 2013:

No	Tipo de enfermedad	Se manifiesto		Sexo				Asistencia					
		Si	%	M	%	F	%	Publi ca	%	Priv ada	%	Pro pia	%
1	Infecciones Respiratorias Agudas	60	29	25	42	35	58	16	27	7	12	37	62
2	Dengue Clásico	21	10	12	57	9	43	19	90	1	5	1	5
3	Paludismo	0	0	0	0	0	0	0	0	0	0	0	0
4	Dengue Hemorrágico	0	0	0	0	0	0	0	0	0	0	0	0
5	Chagas	0	0	0	0	0	0	0	0	0	0	0	0
6	Alcoholismo	2	1	2	0	0	0	0	0	0	0	2	0
7	Discapacidad en edad de 5 en adelante	7	3	5	0	2	0	3	0	0	0	4	0
8	Tuberculosis	0	0	0	0	0	0	0	0	0	0	0	0
9	Cancer	1	0	1	0	0	0	1	0	0	0	0	0
10	Diarreas	7	3	4	57	3	43	2	29	4	57	1	14
11	De la piel	6	3	2	0	4	0	5	0	0	0	1	0
12	Otros:	2	1	1	0	1	0	2	0	0	0	0	0

21. Tipo de vivienda en uso:

Casa	<u>39</u>	<u>88.6</u> %
Apartamento Independiente	<u>0</u>	<u>0.0</u> %
Local no abitacional	<u>0</u>	<u>0.0</u> %
Cuarto mesón (cuarterias)	<u>5</u>	<u>11.4</u> %
Casa improvisada	<u>0</u>	<u>0.0</u> %

22. Materiales de construcción de las paredes:

1. Adobe	<u>16</u>	<u>36.4</u> %
2. Bloque	<u>10</u>	<u>22.7</u> %
3. Bahareque	<u>1</u>	<u>2.3</u> %
4. Madera	<u>16</u>	<u>36.4</u> %
5. Desperdicios	<u>0</u>	<u>0.0</u> %
6. Ladrillo	<u>1</u>	<u>2.3</u> %
7. Piedra	<u>0</u>	<u>0.0</u> %

23. Tenencia de la vivienda:

Propia totalmente pagada	<u>14</u>	<u>31.8</u> %
Dominio:		
Pleno	<u>6</u>	<u>42.9</u> %
Escritura	<u>3</u>	<u>21.4</u> %
Util	<u>5</u>	<u>35.7</u> %
Sexo:		
Masculino	<u>10</u>	<u>71.4</u> %
Femenino	<u>3</u>	<u>21.4</u> %
Ambos	<u>1</u>	<u>7.1</u> %
Propia Pagando	<u>1</u>	<u>2.3</u> %
Alquilada	<u>1</u>	<u>2.3</u> %
Prestada	<u>28</u>	<u>63.6</u> %

24. Cuales son los principales problemas de la vivienda.

No tiene repello	<u>27</u>	<u>61.4</u>	%	Externo	<u>27</u>	<u>100.0</u>	%	Interno	<u>27</u>	<u>100.0</u>	%
Piso de tierra	<u>18</u>	<u>40.9</u>	%								
Falta de cielo falso	<u>36</u>	<u>81.8</u>	%								
Problemas estructurales	<u>8</u>	<u>18.2</u>	%								
Techo en mal estado	<u>16</u>	<u>36.4</u>	%								
Ninguno	<u>6</u>	<u>13.6</u>	%								

25. Condiciones de la vivienda:

Buena	<u>6</u>	<u>13.6</u>	%
Regular	<u>20</u>	<u>45.5</u>	%
Mala	<u>18</u>	<u>40.9</u>	%

29. Cuántas piezas se utilizan como dormitorio:

Una	<u>33</u>	<u>75.0</u>	%
Dos	<u>11</u>	<u>25.0</u>	%
Tres	<u>0</u>	<u>0.0</u>	%
Cuatro y mas	<u>0</u>	<u>0.0</u>	%

26. Freceuntementeque utilizan para cocinar:

Electricidad	<u>1</u>	<u>2.3</u>	%
Gas volátil (Chimbo)	<u>0</u>	<u>0.0</u>	%
Gas (Kerosén)	<u>1</u>	<u>2.3</u>	%
Leña	<u>43</u>	<u>97.7</u>	%
No Cosina	<u>0</u>	<u>0.0</u>	%

30. Cuántas familias viven en esta casa:

Una	<u>38</u>	<u>86.4</u>	%	
Dos	<u>5</u>	<u>11.4</u>	%	
Tres	<u>1</u>	<u>2.3</u>	%	
Cuatro	<u>0</u>	<u>0.0</u>	%	Familias
Cinco y mas	<u>0</u>	<u>0.0</u>	%	<u>51</u>

27. Cuantas piezas tiene esta vivienda:

Una	<u>8</u>	<u>18.2</u>	%
Dos	<u>18</u>	<u>40.9</u>	%
Tres	<u>9</u>	<u>20.5</u>	%
Cuatro	<u>5</u>	<u>11.4</u>	%
Cinco	<u>2</u>	<u>4.5</u>	%
Seis y mas	<u>2</u>	<u>4.5</u>	%

31. Ha emigrado algun miembro de su hogar:

Si	<u>2</u>	<u>4.5</u>	%
Cuantos	<u>3</u>	<u>6.8</u>	%
Sexo:			
Maculino	<u>2</u>	<u>66.7</u>	%
Femenino	<u>1</u>	<u>33.3</u>	%
Dentro del pais	<u>1</u>	<u>33.3</u>	%
Otro pais	<u>2</u>	<u>66.7</u>	%
No	<u>42</u>	<u>95.5</u>	%

28. Cuantos baños tiene:

No tiene baño	<u>15</u>	<u>34.1</u>	%
Uno	<u>27</u>	<u>61.4</u>	%
Dos	<u>2</u>	<u>4.5</u>	%
Tres y mas	<u>0</u>	<u>0.0</u>	%

32. Conoce usted casos de violencia intrafamiliar en el barrio en el ultimo año:

Si	<u>0</u>	<u>-</u>	%	Cuantos	<u>0</u>	<u>0</u>	%
No	<u>44</u>	<u>100.00</u>	%				

33. Le ha sucedido algún caso de violencia a usted o a su familia en el último año:

Si 0 0.0 % Cuantos 0 0.0 % No 44 100.0 %

34. Situación educativa actual, e igualdad entre los sexos, de los niños en edad escolar (4 a 23 años) 100 )

Sexo		Grado que actualmente cursan o cursaron											Estudian ahora	
M	F	Pre Grado	Primer Grado	Segundo Grado	Tercero Grado	Cuarto Grado	Quinto Grado	Sexto Grado	Básico	Diver.	Univ.	Ning.	Si	No
48	52	11	16	8	15	11	7	18	2	1	0	11	45	55
48.0%	52.0%	11.0%	16.0%	8.0%	15.0%	11.0%	7.0%	18.0%	2.0%	1.0%	0.0%	11.0%	45.0%	55.0%

35. Profesión u oficio e ingresos de los miembros de la familia en edad de trabajar:

Pea Ocupada y Desocupada

Si	%	No	%	Ingresos	Cant.	%
				Menos de 1,000	13	20.3
64	43.5	83	56.5	Ingresos entre Lps. 1,001 a 2,000	16	25.0
				Ingresos entre Lps. 2,001 a 4,000	28	43.8
				Ingresos entre Lps. 4,001 a 8,000	6	9.4
				Ingresos entre Lps. 8,001 y más	1	1.6

36. Alguien de la familia ha obtenido algún tipo de préstamo:

Si 3 6.82 %  
 No 41 93.18 %  
 M 2 66.67 %  
 F 1 33.33 %

39. Cuantos son los ingresos mensuales familiares:

Rangos (Lps)	Hogar	%
de 1,000.00	4	9.091
1,001 - 2,000	6	13.64
2,001 - 4,000	21	47.73
4,001 - 8,000	9	20.45
8,001 - 12,000	3	6.818
12,001 - 20,000	1	2.273
20,001 - 30,000	0	0
30,001 - 50,000	0	0
50,001 y Mas	0	0

37. Reciben remesas:

Si 2 4.55 %  
 No 42 95.45 %

38. Cuanto lps.

No.	Rango	Cant.	%
1	0.01 - 1000.00	0	-
2	1000.01 - 2000.00	1	50.00
3	2000.01 - y mas	1	50.00

40. Los ingresos familiares ajustan para alimentarse los:

1. 3 tiempos 40 90.9 %  
 2. 2 tiempos 4 9.1 %  
 3. 1 tiempos 0 0.0 %

<p>41. Trabaja por cuenta propia la tierra alguien en la familia</p> <p>1. Si <u>21</u> <u>47.7</u> %</p> <p>2. No <u>23</u> <u>52.3</u> %</p> <p>M <u>30</u> <u>142.9</u> %</p> <p>F <u>1</u> <u>4.8</u> %</p> <p>Cuantos</p> <p>Uno <u>16</u> <u>76.2</u> %</p> <p>Dos <u>2</u> <u>9.5</u> %</p> <p>Tres <u>2</u> <u>9.5</u> %</p> <p>Cuatro <u>0</u> <u>0.0</u> %</p> <p>Cinco y mas <u>1</u> <u>4.8</u> %</p>	<p>43. Se producen alimentos en la familia:</p> <p>Si <u>22</u> <u>50.0</u> %</p> <p>No <u>22</u> <u>50.0</u> %</p>																																																																										
<p>42. Tipo de tenencia de la tierra</p> <p>1. Propia pagada <u>7</u> <u>15.9</u> %</p> <p>Pleno <u>0</u> <u>0.0</u> %</p> <p>Util <u>0</u> <u>0.0</u> %</p> <p>2. Propia pagando <u>0</u> <u>0.0</u> %</p> <p>3. Alquilada <u>0</u> <u>0.0</u> %</p> <p>4. Prestada <u>14</u> <u>31.8</u> %</p> <p>5. En litigio <u>0</u> <u>0.0</u> %</p> <p>6. Comunal <u>0</u> <u>0.0</u> %</p> <p>7. No tiene <u>23</u> <u>52.3</u> %</p>	<p>44. Producen suficientes alimentos para autoconsumo:</p> <p>Si <u>18</u> <u>40.9</u> %</p> <p>No <u>26</u> <u>59.1</u> %</p>																																																																										
<p>47. Cuantas mujeres de la familia participan en organizaciones:</p> <p>Ninguno <u>39</u> <u>88.6</u> %</p> <p>Uno <u>5</u> <u>11.4</u> %</p> <p>Dos <u>0</u> <u>0.0</u> %</p> <p>Tres y mas <u>0</u> <u>0.0</u> %</p>	<p>45. De los alimentos que producen obtienen exedentes para la venta:</p> <p>Si <u>1</u> <u>2.3</u> %</p> <p>No <u>43</u> <u>97.7</u> %</p>																																																																										
<p>Indicadores Socioeconómicos de Corquín, Copàn</p>	<p>46. Cuantos hombres de la familia participan en organizaciones:</p> <p>Ninguno <u>37</u> <u>84.1</u> %</p> <p>Uno <u>7</u> <u>15.9</u> %</p> <p>Dos <u>0</u> <u>0.0</u> %</p> <p>Tres y mas <u>0</u> <u>0.0</u> %</p> <p>48. En la casa que habita existen los siguientes sevicios publicos:</p> <table border="1"> <thead> <tr> <th rowspan="2">No</th> <th rowspan="2">Servicios Publicos</th> <th colspan="2">Lo reciben</th> </tr> <tr> <th>Cant.</th> <th>%</th> </tr> </thead> <tbody> <tr> <td>1</td> <td>Agua de pozo propio</td> <td>16</td> <td>36.4</td> </tr> <tr> <td>2</td> <td>Agua domiciliar de pozo comunal</td> <td>6</td> <td>13.6</td> </tr> <tr> <td>3</td> <td>Acarrea agua de rio o quebrada</td> <td>1</td> <td>2.3</td> </tr> <tr> <td>4</td> <td>Agua domiciliar por acueducto</td> <td>21</td> <td>47.7</td> </tr> <tr> <td>5</td> <td>Agua domiciliar por Manguera</td> <td>0</td> <td>0.0</td> </tr> <tr> <td>6</td> <td>Agua llave publica / fuente</td> <td>0</td> <td>0.0</td> </tr> <tr> <td>7</td> <td>Reservorio de agua lluvia</td> <td>1</td> <td>2.3</td> </tr> <tr> <td>8</td> <td>Servicio sanitario</td> <td>10</td> <td>22.7</td> </tr> <tr> <td>9</td> <td>Letrina</td> <td>25</td> <td>56.8</td> </tr> <tr> <td>10</td> <td>Usa la letrina</td> <td>22</td> <td>50.0</td> </tr> <tr> <td>11</td> <td>Recolección de basura</td> <td>0</td> <td>0.0</td> </tr> <tr> <td>12</td> <td>Aseo de calles</td> <td>0</td> <td>0.0</td> </tr> <tr> <td>13</td> <td>Energia eléctrica domiciliaria</td> <td>32</td> <td>72.7</td> </tr> <tr> <td>14</td> <td>Teléfono (Hondutel)</td> <td>1</td> <td>2.3</td> </tr> <tr> <td>15</td> <td>Teléfono (Celular)</td> <td>34</td> <td>77.3</td> </tr> <tr> <td>16</td> <td>Alumbrada publico</td> <td>23</td> <td>52.3</td> </tr> <tr> <td>17</td> <td>Mantenimiento de calles</td> <td>20</td> <td>45.5</td> </tr> </tbody> </table>	No	Servicios Publicos	Lo reciben		Cant.	%	1	Agua de pozo propio	16	36.4	2	Agua domiciliar de pozo comunal	6	13.6	3	Acarrea agua de rio o quebrada	1	2.3	4	Agua domiciliar por acueducto	21	47.7	5	Agua domiciliar por Manguera	0	0.0	6	Agua llave publica / fuente	0	0.0	7	Reservorio de agua lluvia	1	2.3	8	Servicio sanitario	10	22.7	9	Letrina	25	56.8	10	Usa la letrina	22	50.0	11	Recolección de basura	0	0.0	12	Aseo de calles	0	0.0	13	Energia eléctrica domiciliaria	32	72.7	14	Teléfono (Hondutel)	1	2.3	15	Teléfono (Celular)	34	77.3	16	Alumbrada publico	23	52.3	17	Mantenimiento de calles	20	45.5
No	Servicios Publicos			Lo reciben																																																																							
		Cant.	%																																																																								
1	Agua de pozo propio	16	36.4																																																																								
2	Agua domiciliar de pozo comunal	6	13.6																																																																								
3	Acarrea agua de rio o quebrada	1	2.3																																																																								
4	Agua domiciliar por acueducto	21	47.7																																																																								
5	Agua domiciliar por Manguera	0	0.0																																																																								
6	Agua llave publica / fuente	0	0.0																																																																								
7	Reservorio de agua lluvia	1	2.3																																																																								
8	Servicio sanitario	10	22.7																																																																								
9	Letrina	25	56.8																																																																								
10	Usa la letrina	22	50.0																																																																								
11	Recolección de basura	0	0.0																																																																								
12	Aseo de calles	0	0.0																																																																								
13	Energia eléctrica domiciliaria	32	72.7																																																																								
14	Teléfono (Hondutel)	1	2.3																																																																								
15	Teléfono (Celular)	34	77.3																																																																								
16	Alumbrada publico	23	52.3																																																																								
17	Mantenimiento de calles	20	45.5																																																																								

**MANCOMUNIDAD CONSEJO INTERMUNICIPAL HIGUITO**  
**MUNICIPALIDAD DE CORQUÍN, COPÁN**  
**Encuesta Socioeconomica para Establecer Linea de Base a Nivel Municipal**  
**(en el marco de los ODM)**

**DATOS GENERALES**

Municipio: Corquín, Copán

Casero: El Suptillo

Población: 142

Vivienda: 32

**12. Clasificación de personas por rangos de edades y sexos**

No	Rangos de Edades	No. De Personas	Sexo		saben leer y escribir	
			F	M	F	M
1	Menores de 1 año	3	0	3	0	0
2	De 1 a 4 años	12	5	7	0	0
3	De 5 a 6 años	8	2	6	2	5
4	De 7 a 12 años	22	10	12	10	12
5	De 13 a 15 años	14	5	9	5	9
6	De 16 a 18 años	9	7	2	7	2
7	De 19 a 23 años	7	5	2	5	2
8	De 24 a 30 años	16	9	7	9	7
9	De 31 a 40 años	21	11	10	11	10
10	De 41 a 50 años	12	3	9	3	7
11	De 51 a 64 años	9	5	4	4	4
12	De 65 años y mas	9	6	3	3	1

**13. Cuantas madres solteras hay en el hogar:**

5 13.2 %

**14. Cuantos niñ@s nacieron en la familia durante 2013:**

5 15.6 %

Femenino 1 20.0 %  
 Masculino 4 80.0 %

Mujeres en edad reproductiva

37

**15. Quien atendio el parto**

1. Enfermera 1 2.7 %  
 2. Partera 0 0.0 %  
 3. Medico 3 8.1 %  
 4. Ella sola 1 2.7 %  
 5. Marido 0 0.0 %  
 6. Otra Persona 0 0.0 %

**16. Hubo alguna muerte materna durante el parto o post parto en la familia en el 2013 (hogares)**

1. Si 0 0.0 % 2. No 32 0.0 %

**17. Planifica la familia con su pareja:**

1. Si 14 43.8 % 2. No 18 56.3 %

**18. Tipo de método que usa:**

1. Ritmo 0 0.0 %  
 2. Diu 1 7.1 %  
 3. Pastilla 2 14.3 %  
 4. Preservativo 0 0.0 %  
 5. Inyección 8 57.1 %  
 6. Operación 3 21.4 %  
     6.1. F 3 21.4 %  
     6.2. M 0 0.0 %

19. Se murio en la familia un niño (a) menor de 5 años en el 2013:

1. Si      0.0 %

2. No   32   100.0 %

Femenino   0   0.0 %

Masculino   0   0.0 %

20. Se manifestaron en elgun miembro de su familia las siguientes enfermedades, durante el 2013:

No	Tipo de enfermedad	Se manifesto		Sexo				Asistencia					
		Si	%	M	%	F	%	Publi ca	%	Priv ada	%	Pro pia	%
1	Infecciones Respiratorias Agudas	37	26	18	49	19	51	26	70	4	11	7	19
2	Dengue Clásico	11	8	5	45	6	55	3	27	1	9	7	64
3	Paludismo	0	0	0	0	0	0	0	0	0	0	0	0
4	Dengue Hemorrágico	0	0	0	0	0	0	0	0	0	0	0	0
5	Chagas	0	0	0	0	0	0	0	0	0	0	0	0
6	Alcoholismo	0	0	0	0	0	0	0	0	0	0	0	0
7	Discapacidad en edad de 5 en adelante	0	0	0	0	0	0	0	0	0	0	0	0
8	Tuberculosis	0	0	0	0	0	0	0	0	0	0	0	0
9	Cancer	0	0	0	0	0	0	0	0	0	0	0	0
10	Diarreas	4	3	1	25	3	75	4	100	0	0	0	0
11	De la piel	4	3	1	0	3	0	3	0	1	0	0	0
12	Otros:	5	4	2	0	3	0	1	0	4	0	0	0

21. Tipo de vivienda en uso:

Casa   32   100.0 %  
 Apartamento Independiente   0   0.0 %  
 Local no abitacional   0   0.0 %  
 Cuarto mesón (cuarterías)   0   0.0 %  
 Casa improvisada   0   0.0 %

22. Materiales de construcción de las paredes:

1. Adobe   17   53.1 %  
 2. Bloque   10   31.3 %  
 3. Bahareque   1   3.1 %  
 4. Madera   3   9.4 %  
 5. Desperdicios   0   0.0 %  
 6. Ladrillo   1   3.1 %  
 7. Piedra   0   0.0 %

23. Tenencia de la vivienda:

Propia totalmente pagada   25   78.1 %  
 Dominio:  
 Pleno   2   8.0 %  
 Escritura   9   36.0 %  
 Util   14   56.0 %  
 Sexo:  
 Masculino   15   60.0 %  
 Femenino   8   32.0 %  
 Ambos   2   8.0 %  
 Propia Pagando   0   0.0 %  
 Alquilada   0   0.0 %  
 Prestada   7   21.9 %

24. Cuales son los principales problemas de la vivienda.

No tiene repello	<u>11</u>	<u>34.4</u>	%	Externo	<u>11</u>	<u>100.0</u>	%	Interno	<u>10</u>	<u>90.9</u>	%
Piso de tierra	<u>9</u>	<u>28.1</u>	%								
Falta de cielo falso	<u>26</u>	<u>81.3</u>	%								
Problemas estructurales	<u>2</u>	<u>6.3</u>	%								
Techo en mal estado	<u>3</u>	<u>9.4</u>	%								
Ninguno	<u>5</u>	<u>15.6</u>	%								

25. Condiciones de la vivienda:

Buena	<u>5</u>	<u>15.6</u>	%
Regular	<u>21</u>	<u>65.6</u>	%
Mala	<u>6</u>	<u>18.8</u>	%

29. Cuántas piezas se utilizan como dormitorio:

Una	<u>19</u>	<u>59.4</u>	%
Dos	<u>8</u>	<u>25.0</u>	%
Tres	<u>4</u>	<u>12.5</u>	%
Cuatro y mas	<u>1</u>	<u>3.1</u>	%

26. Freceuntementeque utilizan para cocinar:

Electricidad	<u>4</u>	<u>12.5</u>	%
Gas volátil (Chimbo)	<u>0</u>	<u>0.0</u>	%
Gas (Kerosén)	<u>0</u>	<u>0.0</u>	%
Leña	<u>32</u>	<u>#####</u>	%
No Cosina	<u>0</u>	<u>0.0</u>	%

30. Cuántas familias viven en esta casa:

Una	<u>27</u>	<u>84.4</u>	%	
Dos	<u>4</u>	<u>12.5</u>	%	
Tres	<u>1</u>	<u>3.1</u>	%	
Cuatro	<u>0</u>	<u>0.0</u>	%	Familias
Cinco y mas	<u>0</u>	<u>0.0</u>	%	<u>38</u>

27. Cuantas piezas tiene esta vivienda:

Una	<u>0</u>	<u>0.0</u>	%
Dos	<u>6</u>	<u>18.8</u>	%
Tres	<u>9</u>	<u>28.1</u>	%
Cuatro	<u>9</u>	<u>28.1</u>	%
Cinco	<u>5</u>	<u>15.6</u>	%
Seis y mas	<u>3</u>	<u>9.4</u>	%

31. Ha emigrado algun miembro de su hogar:

Si	<u>3</u>	<u>9.4</u>	%
Cuantos	<u>3</u>	<u>9.4</u>	%
Sexo:			
Maculino	<u>1</u>	<u>33.3</u>	%
Femenino	<u>2</u>	<u>66.7</u>	%
Dentro del pais	<u>1</u>	<u>33.3</u>	%
Otro pais	<u>2</u>	<u>66.7</u>	%
No	<u>29</u>	<u>90.6</u>	%

28. Cuantos baños tiene:

No tiene baño	<u>7</u>	<u>21.9</u>	%
Uno	<u>21</u>	<u>65.6</u>	%
Dos	<u>3</u>	<u>9.4</u>	%
Tres y mas	<u>1</u>	<u>3.1</u>	%

32. Conoce usted casos de violencia intrafamiliar en el barrio en el ultimo año:

Si	<u>0</u>	<u>-</u>	%	Cuantos	<u>0</u>	<u>0</u>	%
No	<u>32</u>	<u>100.00</u>	%				

33. Le ha sucedido algún caso de violencia a usted o a su familia en el último año:

Si 1 3.1 % Cuantos 1 100.0 % No 31 96.9 %

34. Situación educativa actual, e igualdad entre los sexos, de los niños en edad escolar (4 a 23 años) 62 )

Sexo		Grado que actualmente cursan o cursaron											Estudian ahora	
M	F	Pre Grado	Primer Grado	Segundo Grado	Tercero Grado	Cuarto Grado	Quinto Grado	Sexto Grado	Básico	Diver.	Univ.	Ning.	Si	No
32	30	6	4	4	5	5	20	6	5	1	2	4	29	33
51. %	48. %	9.7 %	6.5 %	6.5 %	8.1 %	8.1 %	32.3 %	9.7 %	8.1 %	1.6 %	3.2 %	6.5 %	46.8 %	53.2 %

35. Profesión u oficio e ingresos de los miembros de la familia en edad de trabajar:

Pea Ocupada y Desocupada

Si	%	No	%	Ingresos	Cant.	%
				Menos de 1,000	14	29.2 %
48	42.9	64	57.1	Ingresos entre Lps. 1,001 a 2,000	15	31.3 %
				Ingresos entre Lps. 2,001 a 4,000	15	31.3 %
				Ingresos entre Lps. 4,001 a 8,000	3	6.3 %
				Ingresos entre Lps. 8,001 y más	1	2.1 %

36. Alguien de la familia ha obtenido algún tipo de préstamo:

Si 3 9.38 %  
 No 29 90.63 %  
 M 3 ##### %  
 F 0 - %

39. Cuantos son los ingresos mensuales familiares:

Rangos (Lps)	Hogar	%
de 1,000.00	6	18.75
1,001 - 2,000	9	28.13
2,001 - 4,000	6	18.75
4,001 - 8,000	10	31.25
8,001 - 12,000	1	3.125
12,001 - 20,000	0	0
20,001 - 30,000	0	0
30,001 - 50,000	0	0
50,001 y Mas	0	0

37. Reciben remesas:

Si 4 12.50 %  
 No 28 87.50 %

38. Cuanto lps.

No.	Rango	Cant.	%
1	0.01 - 1000.00	3	75.00
2	1000.01 - 2000.00	1	25.00
3	2000.01 - y mas	0	-

40. Los ingresos familiares ajustan para alimentarse los:

1. 3 tiempos 30 93.8 %  
 2. 2 tiempos 2 6.3 %  
 3. 1 tiempos 0 0.0 %

<p>41. Trabaja por cuenta propia la tierra alguien en la familia</p> <p>1. Si            <u>25</u>    <u>78.1</u> %  2. No            <u>7</u>     <u>21.9</u> %</p> <p style="text-align: right;">M        <u>31</u>    <u>124.0</u> %  F        <u>2</u>     <u>8.0</u> %</p> <p>Cuantos</p> <p>Uno            <u>19</u>    <u>76.0</u> %  Dos            <u>4</u>     <u>16.0</u> %  Tres            <u>2</u>     <u>8.0</u> %  Cuatro        <u>0</u>     <u>0.0</u> %  Cinco y mas <u>0</u>     <u>0.0</u> %</p>	<p>43. Se producen alimentos en la familia:</p> <p>Si            <u>17</u>    <u>53.1</u> %  No            <u>15</u>    <u>46.9</u> %</p>																																																																										
<p>42. Tipo de tenencia de la tierra</p> <p>1. Propia pagada        <u>20</u>    <u>62.5</u> %  Pleno                    <u>12</u>    <u>60.0</u> %  Util                      <u>8</u>     <u>40.0</u> %</p> <p>2. Propia pagando      <u>0</u>     <u>0.0</u> %  3. Alquilada            <u>1</u>     <u>3.1</u> %  4. Prestada             <u>4</u>     <u>12.5</u> %  5. En litigio            <u>0</u>     <u>0.0</u> %  6. Comunal            <u>0</u>     <u>0.0</u> %  7. No tiene             <u>7</u>     <u>21.9</u> %</p>	<p>44. Producen suficientes alimentos para autoconsumo:</p> <p>Si            <u>17</u>    <u>53.1</u> %  No            <u>15</u>    <u>46.9</u> %</p>																																																																										
<p>47. Cuantas mujeres de la familia participan en organizaciones:</p> <p>Ninguno        <u>29</u>    <u>90.6</u> %  Uno              <u>3</u>     <u>9.4</u> %  Dos              <u>0</u>     <u>0.0</u> %  Tres y mas     <u>0</u>     <u>0.0</u> %</p>	<p>45. De los alimentos que producen obtienen exedentes para la venta:</p> <p>Si            <u>0</u>     <u>0.0</u> %  No            <u>32</u>    <u>100.0</u> %</p>																																																																										
<p style="text-align: center;">Indicadores Socioeconómicos de Corquín, Copàn</p>	<p>46. Cuantos hombres de la familia participan en organizaciones:</p> <p>Ninguno        <u>28</u>    <u>87.5</u> %  Uno              <u>4</u>     <u>12.5</u> %  Dos              <u>0</u>     <u>0.0</u> %  Tres y mas     <u>0</u>     <u>0.0</u> %</p>																																																																										
	<p>48. En la casa que habita existen los siguientes servicios publicos:</p> <table border="1" style="width: 100%; border-collapse: collapse;"> <thead> <tr> <th rowspan="2">No</th> <th rowspan="2">Servicios Publicos</th> <th colspan="2">Lo reciben</th> </tr> <tr> <th>Cant.</th> <th>%</th> </tr> </thead> <tbody> <tr><td>1</td><td>Agua de pozo propio</td><td>5</td><td>15.6</td></tr> <tr><td>2</td><td>Agua domiciliar de pozo comunal</td><td>0</td><td>0.0</td></tr> <tr><td>3</td><td>Acarrea agua de rio o quebrada</td><td>0</td><td>0.0</td></tr> <tr><td>4</td><td>Agua domiciliar por acueducto</td><td>27</td><td>84.4</td></tr> <tr><td>5</td><td>Agua domiciliar por Manguera</td><td>0</td><td>0.0</td></tr> <tr><td>6</td><td>Agua llave publica / fuente</td><td>0</td><td>0.0</td></tr> <tr><td>7</td><td>Reservorio de agua lluvia</td><td>0</td><td>0.0</td></tr> <tr><td>8</td><td>Servicio sanitario</td><td>19</td><td>59.4</td></tr> <tr><td>9</td><td>Letrina</td><td>9</td><td>28.1</td></tr> <tr><td>10</td><td>Usa la letrina</td><td>7</td><td>21.9</td></tr> <tr><td>11</td><td>Recolección de basura</td><td>0</td><td>0.0</td></tr> <tr><td>12</td><td>Aseo de calles</td><td>0</td><td>0.0</td></tr> <tr><td>13</td><td>Energia eléctrica domiciliaria</td><td>28</td><td>87.5</td></tr> <tr><td>14</td><td>Teléfono (Hondutel)</td><td>2</td><td>6.3</td></tr> <tr><td>15</td><td>Teléfono (Celular)</td><td>29</td><td>90.6</td></tr> <tr><td>16</td><td>Alumbrada publico</td><td>21</td><td>65.6</td></tr> <tr><td>17</td><td>Mantenimiento de calles</td><td>18</td><td>56.3</td></tr> </tbody> </table>	No	Servicios Publicos	Lo reciben		Cant.	%	1	Agua de pozo propio	5	15.6	2	Agua domiciliar de pozo comunal	0	0.0	3	Acarrea agua de rio o quebrada	0	0.0	4	Agua domiciliar por acueducto	27	84.4	5	Agua domiciliar por Manguera	0	0.0	6	Agua llave publica / fuente	0	0.0	7	Reservorio de agua lluvia	0	0.0	8	Servicio sanitario	19	59.4	9	Letrina	9	28.1	10	Usa la letrina	7	21.9	11	Recolección de basura	0	0.0	12	Aseo de calles	0	0.0	13	Energia eléctrica domiciliaria	28	87.5	14	Teléfono (Hondutel)	2	6.3	15	Teléfono (Celular)	29	90.6	16	Alumbrada publico	21	65.6	17	Mantenimiento de calles	18	56.3
	No			Servicios Publicos	Lo reciben																																																																						
		Cant.	%																																																																								
	1	Agua de pozo propio	5	15.6																																																																							
	2	Agua domiciliar de pozo comunal	0	0.0																																																																							
	3	Acarrea agua de rio o quebrada	0	0.0																																																																							
	4	Agua domiciliar por acueducto	27	84.4																																																																							
	5	Agua domiciliar por Manguera	0	0.0																																																																							
	6	Agua llave publica / fuente	0	0.0																																																																							
	7	Reservorio de agua lluvia	0	0.0																																																																							
	8	Servicio sanitario	19	59.4																																																																							
	9	Letrina	9	28.1																																																																							
	10	Usa la letrina	7	21.9																																																																							
	11	Recolección de basura	0	0.0																																																																							
	12	Aseo de calles	0	0.0																																																																							
	13	Energia eléctrica domiciliaria	28	87.5																																																																							
14	Teléfono (Hondutel)	2	6.3																																																																								
15	Teléfono (Celular)	29	90.6																																																																								
16	Alumbrada publico	21	65.6																																																																								
17	Mantenimiento de calles	18	56.3																																																																								

**MANCOMUNIDAD CONSEJO INTERMUNICIPAL HIGUITO**  
**MUNICIPALIDAD DE CORQUÍN, COPÁN**  
**Encuesta Socioeconomica para Establecer Linea de Base a Nivel Municipal**  
**(en el marco de los ODM)**

**DATOS GENERALES**

Municipio: Corquín, Copán

Caserio: carrizal jimilile

Población: 14

Vivienda: 2

**12. Clasificación de personas por rangos de edades y sexos**

No	Rangos de Edades	No. De Personas	Sexo		saben leer y escribir	
			F	M	F	M
1	Menores de 1 año	0	0	0	0	0
2	De 1 a 4 años	3	2	1	0	0
3	De 5 a 6 años	1	1	0	1	0
4	De 7 a 12 años	4	3	1	2	1
5	De 13 a 15 años	0	0	0	0	0
6	De 16 a 18 años	0	0	0	0	0
7	De 19 a 23 años	0	0	0	0	0
8	De 24 a 30 años	0	0	0	0	0
9	De 31 a 40 años	5	3	2	3	2
10	De 41 a 50 años	0	0	0	0	0
11	De 51 a 64 años	1	0	1	0	1
12	De 65 años y mas	0	0	0	0	0

**13. Cuantas madres solteras hay en el hogar:**

0 0.0 %

**14. Cuantos niñ@s nacieron en la familia durante 2013:**

1 50.0 %

Femenino 1 100.0 %  
 Masculino 0 0.0 %

Mujeres en edad reproductiva

3

**15. Quien atendio el parto**

1. Enfermera	<u>0</u>	<u>0.0</u> %
2. Partera	<u>0</u>	<u>0.0</u> %
3. Medico	<u>1</u>	<u>33.3</u> %
4. Ella sola	<u>0</u>	<u>0.0</u> %
5. Marido	<u>0</u>	<u>0.0</u> %
6. Otra Persona	<u>0</u>	<u>0.0</u> %

**16. Hubo alguna muerte materna durante el parto o post parto en la familia en el 2013 (hogares)**

1. Si 0 0.0 %    2. No 2 100.0 %

**17. Planifica la familia con su pareja:**

1. Si 1 50.0 %    2. No 1 50.0 %

**18. Tipo de método que usa:**

1. Ritmo	<u>0</u>	<u>0.0</u> %
2. Diu	<u>0</u>	<u>0.0</u> %
3. Pastilla	<u>0</u>	<u>0.0</u> %
4. Preservativo	<u>0</u>	<u>0.0</u> %
5. Inyección	<u>1</u>	<u>100.0</u> %
6. Operación	<u>0</u>	<u>0.0</u> %
6.1. F	<u>0</u>	<u>0.0</u> %
6.2. M	<u>0</u>	<u>0.0</u> %

19. Se murio en la familia un niño (a) menor de 5 años en el 2013:

1. Si 0 0.0 %

2. No 2 100.0 %

Femenino 0 0.0 %

Masculino 0 0.0 %

20. Se manifestaron en elgun miembro de su familia las siguientes enfermedades, durante el 2013:

No	Tipo de enfermedad	Se manifiesto		Sexo				Asistencia					
		Si	%	M	%	F	%	Publi ca	%	Priv ada	%	Pro pia	%
1	Infecciones Respiratorias Agudas	0	0	0	0	0	0	0	0	0	0	0	0
2	Dengue Clásico	0	0	0	0	0	0	0	0	0	0	0	0
3	Paludismo	0	0	0	0	0	0	0	0	0	0	0	0
4	Dengue Hemorrágico	0	0	0	0	0	0	0	0	0	0	0	0
5	Chagas	0	0	0	0	0	0	0	0	0	0	0	0
6	Alcoholismo	1	7	1	0	0	0	1	0	0	0	0	0
7	Discapacidad en edad de 5 en adelante	0	0	0	0	0	0	0	0	0	0	0	0
8	Tuberculosis	0	0	0	0	0	0	0	0	0	0	0	0
9	Cancer	0	0	0	0	0	0	0	0	0	0	0	0
10	Diarreas	0	0	0	0	0	0	0	0	0	0	0	0
11	De la piel	0	0	0	0	0	0	0	0	0	0	0	0
12	Otros:	0	0	0	0	0	0	0	0	0	0	0	0

21. Tipo de vivienda en uso:

Casa 2 100.0 %  
 Apartamento Independiente 0 0.0 %  
 Local no abitacional 0 0.0 %  
 Cuarto mesón (cuarterias) 0 0.0 %  
 Casa improvisada 0 0.0 %

22. Materiales de construcción de las paredes:

1. Adobe 2 100.0 %  
 2. Bloque 0 0.0 %  
 3. Bahareque 0 0.0 %  
 4. Madera 0 0.0 %  
 5. Desperdicios 0 0.0 %  
 6. Ladrillo 0 0.0 %  
 7. Piedra 0 0.0 %

23. Tenencia de la vivienda:

Propia totalmente pagada 0 0.0 %  
 Dominio:  
 Pleno 0 0.0 %  
 Escritura 0 0.0 %  
 Util 0 0.0 %  
 Sexo:  
 Masculino 0 0.0 %  
 Femenino 0 0.0 %  
 Ambos 0 0.0 %  
 Propia Pagando 0 0.0 %  
 Alquilada 0 0.0 %  
 Prestada 2 100.0 %

24. Cuales son los principales problemas de la vivienda.

No tiene repello	<u>2</u>	<u>100.0</u>	%	Externo	<u>2</u>	<u>100.0</u>	%	Interno	<u>2</u>	<u>100.0</u>	%
Piso de tierra	<u>1</u>	<u>50.0</u>	%								
Falta de cielo falso	<u>2</u>	<u>100.0</u>	%								
Problemas estructurales	<u>0</u>	<u>0.0</u>	%								
Techo en mal estado	<u>0</u>	<u>0.0</u>	%								
Ninguno	<u>0</u>	<u>0.0</u>	%								

25. Condiciones de la vivienda:

Buena	<u>0</u>	<u>0.0</u>	%
Regular	<u>1</u>	<u>50.0</u>	%
Mala	<u>1</u>	<u>50.0</u>	%

29. Cuántas piezas se utilizan como dormitorio:

Una	<u>1</u>	<u>50.0</u>	%
Dos	<u>0</u>	<u>0.0</u>	%
Tres	<u>1</u>	<u>50.0</u>	%
Cuatro y mas	<u>0</u>	<u>0.0</u>	%

26. Freceuntementeque utilizan para cocinar:

Electricidad	<u>0</u>	<u>0.0</u>	%
Gas volátil (Chimbo)	<u>0</u>	<u>0.0</u>	%
Gas (Kerosén)	<u>0</u>	<u>0.0</u>	%
Leña	<u>2</u>	<u>100.0</u>	%
No Cosina	<u>0</u>	<u>0.0</u>	%

30. Cuántas familias viven en esta casa:

Una	<u>1</u>	<u>50.0</u>	%	
Dos	<u>1</u>	<u>50.0</u>	%	
Tres	<u>0</u>	<u>0.0</u>	%	
Cuatro	<u>0</u>	<u>0.0</u>	%	Familias
Cinco y mas	<u>0</u>	<u>0.0</u>	%	<u>3</u>

27. Cuantas piezas tiene esta vivienda:

Una	<u>0</u>	<u>0.0</u>	%
Dos	<u>0</u>	<u>0.0</u>	%
Tres	<u>2</u>	<u>100.0</u>	%
Cuatro	<u>0</u>	<u>0.0</u>	%
Cinco	<u>0</u>	<u>0.0</u>	%
Seis y mas	<u>0</u>	<u>0.0</u>	%

31. Ha emigrado algun miembro de su hogar:

Si	<u>0</u>	<u>0.0</u>	%
Cuantos	<u>0</u>	<u>0.0</u>	%
Sexo:			
Maculino	<u>0</u>	<u>0.0</u>	%
Femenino	<u>0</u>	<u>0.0</u>	%
Dentro del pais	<u>0</u>	<u>0.0</u>	%
Otro pais	<u>0</u>	<u>0.0</u>	%
No	<u>2</u>	<u>100.0</u>	%

28. Cuantos baños tiene:

No tiene baño	<u>0</u>	<u>0.0</u>	%
Uno	<u>2</u>	<u>100.0</u>	%
Dos	<u>0</u>	<u>0.0</u>	%
Tres y mas	<u>0</u>	<u>0.0</u>	%

32. Conoce usted casos de violencia intrafamiliar en el barrio en el ultimo año:

Si	<u>0</u>	<u>-</u>	%	Cuantos	<u>0</u>	<u>0</u>	%
No	<u>2</u>	<u>100.00</u>	%				

33. Le ha sucedido algún caso de violencia a usted o a su familia en el ultimo año:

Si 0 0.0 % Cuantos 0 0.0 % No 2 100.0 %

34. Situación educativa actual, e igualdad entre los sexos, de los niños en edad escolar (4 a 23 año: 9 )

Sexo		Grado que actualmente cursan o cursaron											Estudian ahora	
M	F	Pre Grado	Primer Grado	Segundo Grado	Tercero Grado	Cuarto Grado	Quinto Grado	Sexto Grado	Básico	Diver.	Univ.	Ning.	Si	No
2	7	0	2	1	1	0	1	0	0	0	4	0	4	5
22.2 %	77.8 %	0.0 %	22.2 %	11.1 %	11.1 %	0.0 %	11.1 %	0.0 %	0.0 %	0.0 %	44.4 %	0.0 %	44.4 %	55.6 %

35. Profesión u oficio e ingresos de los miembros de la familia en edad de trabajar:

Pea Ocupada y Desocupada

Si	%	No	%	Ingresos	
				Menos de 1,000	<u>0</u> <u>0.0</u> %
4	44.4	5	55.6	entre Lps. 1,001 a 2,000	<u>1</u> <u>25.0</u> %
				entre Lps. 2,001 a 4,000	<u>3</u> <u>75.0</u> %
				entre Lps. 4,001 a 8,000	<u>0</u> <u>0.0</u> %
				entre Lps. 8,001 y más	<u>0</u> <u>0.0</u> %

36. Alguien de la familia ha obtenido algún tipo de prestamo:

Si 0 - %  
 No 2 100.00 %  
 M 0 - %  
 F 0 - %

39. Cuantos son los ingresos mensuales familiares:

Rangos (Lps)	Hogar	%
de 1,000.00	0	0
1,001 - 2,000	1	50
2,001 - 4,000	0	0
4,001 - 8,000	0	0
8,001 - 12,000	1	50
12,001 - 20,000	0	0
20,001 - 30,000	0	0
30,001 - 50,000	0	0
50,001 y Mas	0	0

37. Reciben remesas:

Si 0 - %  
 No 2 100.00 %

38. Cuanto lps.

No.	Rango	Cant.	%
1	0.01 - 1000.00	0	-
2	1000.01 - 2000.00	0	-
3	2000.01 - y mas	0	-

40. Los ingresos familiares ajustan para alimentarse los:

1. 3 tiempos 2 100.0 %  
 2. 2 tiempos 0 0.0 %  
 3. 1 tiempos 0 0.0 %

<p>41. Trabaja por cuenta propia la tierra alguien en la familia</p> <table> <tr> <td>1. Si</td> <td><u>1</u></td> <td><u>50.0</u></td> <td>%</td> </tr> <tr> <td>2. No</td> <td><u>1</u></td> <td><u>50.0</u></td> <td>%</td> </tr> <tr> <td></td> <td></td> <td></td> <td></td> </tr> <tr> <td></td> <td>M</td> <td><u>2</u></td> <td><u>200.0</u> %</td> </tr> <tr> <td></td> <td>F</td> <td><u>0</u></td> <td><u>0.0</u> %</td> </tr> <tr> <td>Cuantos</td> <td></td> <td></td> <td></td> </tr> <tr> <td>Uno</td> <td><u>0</u></td> <td><u>0.0</u></td> <td>%</td> </tr> <tr> <td>Dos</td> <td><u>1</u></td> <td><u>100.0</u></td> <td>%</td> </tr> <tr> <td>Tres</td> <td><u>0</u></td> <td><u>0.0</u></td> <td>%</td> </tr> <tr> <td>Cuatro</td> <td><u>0</u></td> <td><u>0.0</u></td> <td>%</td> </tr> <tr> <td>Cinco y mas</td> <td><u>0</u></td> <td><u>0.0</u></td> <td>%</td> </tr> </table>	1. Si	<u>1</u>	<u>50.0</u>	%	2. No	<u>1</u>	<u>50.0</u>	%						M	<u>2</u>	<u>200.0</u> %		F	<u>0</u>	<u>0.0</u> %	Cuantos				Uno	<u>0</u>	<u>0.0</u>	%	Dos	<u>1</u>	<u>100.0</u>	%	Tres	<u>0</u>	<u>0.0</u>	%	Cuatro	<u>0</u>	<u>0.0</u>	%	Cinco y mas	<u>0</u>	<u>0.0</u>	%	<p>43. Se producen alimentos en la familia:</p> <table> <tr> <td>Si</td> <td><u>1</u></td> <td><u>50.0</u></td> <td>%</td> </tr> <tr> <td>No</td> <td><u>1</u></td> <td><u>50.0</u></td> <td>%</td> </tr> </table>	Si	<u>1</u>	<u>50.0</u>	%	No	<u>1</u>	<u>50.0</u>	%
1. Si	<u>1</u>	<u>50.0</u>	%																																																		
2. No	<u>1</u>	<u>50.0</u>	%																																																		
	M	<u>2</u>	<u>200.0</u> %																																																		
	F	<u>0</u>	<u>0.0</u> %																																																		
Cuantos																																																					
Uno	<u>0</u>	<u>0.0</u>	%																																																		
Dos	<u>1</u>	<u>100.0</u>	%																																																		
Tres	<u>0</u>	<u>0.0</u>	%																																																		
Cuatro	<u>0</u>	<u>0.0</u>	%																																																		
Cinco y mas	<u>0</u>	<u>0.0</u>	%																																																		
Si	<u>1</u>	<u>50.0</u>	%																																																		
No	<u>1</u>	<u>50.0</u>	%																																																		
<p>42. Tipo de tenencia de la tierra</p> <table> <tr> <td>1. Propia pagada</td> <td><u>0</u></td> <td><u>0.0</u></td> <td>%</td> </tr> <tr> <td>Pleno</td> <td><u>0</u></td> <td><u>0.0</u></td> <td>%</td> </tr> <tr> <td>Util</td> <td><u>0</u></td> <td><u>0.0</u></td> <td>%</td> </tr> <tr> <td>2. Propia pagando</td> <td><u>0</u></td> <td><u>0.0</u></td> <td>%</td> </tr> <tr> <td>3. Alquilada</td> <td><u>0</u></td> <td><u>0.0</u></td> <td>%</td> </tr> <tr> <td>4. Prestada</td> <td><u>1</u></td> <td><u>50.0</u></td> <td>%</td> </tr> <tr> <td>5. En litigio</td> <td><u>0</u></td> <td><u>0.0</u></td> <td>%</td> </tr> <tr> <td>6. Comunal</td> <td><u>0</u></td> <td><u>0.0</u></td> <td>%</td> </tr> <tr> <td>7. No tiene</td> <td><u>1</u></td> <td><u>50.0</u></td> <td>%</td> </tr> </table>	1. Propia pagada	<u>0</u>	<u>0.0</u>	%	Pleno	<u>0</u>	<u>0.0</u>	%	Util	<u>0</u>	<u>0.0</u>	%	2. Propia pagando	<u>0</u>	<u>0.0</u>	%	3. Alquilada	<u>0</u>	<u>0.0</u>	%	4. Prestada	<u>1</u>	<u>50.0</u>	%	5. En litigio	<u>0</u>	<u>0.0</u>	%	6. Comunal	<u>0</u>	<u>0.0</u>	%	7. No tiene	<u>1</u>	<u>50.0</u>	%	<p>44. Producen suficientes alimentos para autoconsumo:</p> <table> <tr> <td>Si</td> <td><u>1</u></td> <td><u>50.0</u></td> <td>%</td> </tr> <tr> <td>No</td> <td><u>1</u></td> <td><u>50.0</u></td> <td>%</td> </tr> </table>	Si	<u>1</u>	<u>50.0</u>	%	No	<u>1</u>	<u>50.0</u>	%								
1. Propia pagada	<u>0</u>	<u>0.0</u>	%																																																		
Pleno	<u>0</u>	<u>0.0</u>	%																																																		
Util	<u>0</u>	<u>0.0</u>	%																																																		
2. Propia pagando	<u>0</u>	<u>0.0</u>	%																																																		
3. Alquilada	<u>0</u>	<u>0.0</u>	%																																																		
4. Prestada	<u>1</u>	<u>50.0</u>	%																																																		
5. En litigio	<u>0</u>	<u>0.0</u>	%																																																		
6. Comunal	<u>0</u>	<u>0.0</u>	%																																																		
7. No tiene	<u>1</u>	<u>50.0</u>	%																																																		
Si	<u>1</u>	<u>50.0</u>	%																																																		
No	<u>1</u>	<u>50.0</u>	%																																																		
<p>47. Cuantas mujeres de la familia participan en organizaciones:</p> <table> <tr> <td>Ninguno</td> <td><u>1</u></td> <td><u>50.0</u></td> <td>%</td> </tr> <tr> <td>Uno</td> <td><u>1</u></td> <td><u>50.0</u></td> <td>%</td> </tr> <tr> <td>Dos</td> <td><u>0</u></td> <td><u>0.0</u></td> <td>%</td> </tr> <tr> <td>Tres y mas</td> <td><u>0</u></td> <td><u>0.0</u></td> <td>%</td> </tr> </table>	Ninguno	<u>1</u>	<u>50.0</u>	%	Uno	<u>1</u>	<u>50.0</u>	%	Dos	<u>0</u>	<u>0.0</u>	%	Tres y mas	<u>0</u>	<u>0.0</u>	%	<p>45. De los alimentos que producen obtienen exedentes para la venta:</p> <table> <tr> <td>Si</td> <td><u>0</u></td> <td><u>0.0</u></td> <td>%</td> </tr> <tr> <td>No</td> <td><u>2</u></td> <td><u>100.0</u></td> <td>%</td> </tr> </table>	Si	<u>0</u>	<u>0.0</u>	%	No	<u>2</u>	<u>100.0</u>	%																												
Ninguno	<u>1</u>	<u>50.0</u>	%																																																		
Uno	<u>1</u>	<u>50.0</u>	%																																																		
Dos	<u>0</u>	<u>0.0</u>	%																																																		
Tres y mas	<u>0</u>	<u>0.0</u>	%																																																		
Si	<u>0</u>	<u>0.0</u>	%																																																		
No	<u>2</u>	<u>100.0</u>	%																																																		
<p>Indicadores Socioeconómicos de Corquín, Copàn</p>	<p>46. Cuantos hombres de la familia participan en organizaciones:</p> <table> <tr> <td>Ninguno</td> <td><u>2</u></td> <td><u>100.0</u></td> <td>%</td> </tr> <tr> <td>Uno</td> <td><u>0</u></td> <td><u>0.0</u></td> <td>%</td> </tr> <tr> <td>Dos</td> <td><u>0</u></td> <td><u>0.0</u></td> <td>%</td> </tr> <tr> <td>Tres y mas</td> <td><u>0</u></td> <td><u>0.0</u></td> <td>%</td> </tr> </table>			Ninguno	<u>2</u>	<u>100.0</u>	%	Uno	<u>0</u>	<u>0.0</u>	%	Dos	<u>0</u>	<u>0.0</u>	%	Tres y mas	<u>0</u>	<u>0.0</u>	%																																		
	Ninguno	<u>2</u>	<u>100.0</u>	%																																																	
	Uno	<u>0</u>	<u>0.0</u>	%																																																	
	Dos	<u>0</u>	<u>0.0</u>	%																																																	
	Tres y mas	<u>0</u>	<u>0.0</u>	%																																																	
	<p>48. En la casa que habita existen los siguientes servicios publicos:</p>																																																				
	<table> <tr> <th>No</th> <th>Servicios Publicos</th> <th colspan="2">Lo reciben</th> </tr> <tr> <td></td> <td></td> <th>Cant.</th> <th>%</th> </tr> </table>	No	Servicios Publicos	Lo reciben				Cant.	%																																												
	No	Servicios Publicos	Lo reciben																																																		
			Cant.	%																																																	
	1	Agua de pozo propio	0	0.0																																																	
	2	Agua domiciliar de pozo comunal	0	0.0																																																	
	3	Acarrea agua de rio o quebrada	0	0.0																																																	
	4	Agua domiciliar por acueducto	2	100.0																																																	
	5	Agua domiciliar por Manguera	0	0.0																																																	
	6	Agua llave publica / fuente	0	0.0																																																	
	7	Reservorio de agua lluvia	0	0.0																																																	
	8	Servicio sanitario	0	0.0																																																	
9	Letrina	2	100.0																																																		
10	Usa la letrina	2	100.0																																																		
11	Recolección de basura	0	0.0																																																		
12	Aseo de calles	0	0.0																																																		
13	Energia eléctrica domiciliar	0	0.0																																																		
14	Teléfono (Hondutel)	0	0.0																																																		
15	Teléfono (Celular)	2	100.0																																																		
16	Alumbrada publico	0	0.0																																																		
17	Mantenimiento de calles	0	0.0																																																		

**MANCOMUNIDAD CONSEJO INTERMUNICIPAL HIGUITO**  
**MUNICIPALIDAD DE CORQUÍN, COPÁN**  
**Encuesta Socioeconomica para Establecer Linea de Base a Nivel Municipal**  
**(en el marco de los ODM)**

**DATOS GENERALES**

Municipio: Corquín, Copán

Barrio: El Hichoza

Población: 154

Vivienda: 38

12. Clasificación de personas por rangos de edades y sexos

No	Rangos de Edades	No. De Personas	Sexo		saben leer y escribir	
			F	M	F	M
1	Menores de 1 año	5	3	2	0	0
2	De 1 a 4 años	7	2	5	0	0
3	De 5 a 6 años	7	3	4	1	2
4	De 7 a 12 años	21	10	11	10	10
5	De 13 a 15 años	13	5	8	5	7
6	De 16 a 18 años	8	4	4	4	4
7	De 19 a 23 años	15	5	10	5	10
8	De 24 a 30 años	24	13	11	12	11
9	De 31 a 40 años	16	6	10	6	9
10	De 41 a 50 años	12	7	5	4	3
11	De 51 a 64 años	19	8	11	4	10
12	De 65 años y mas	7	4	3	2	0

15. Quien atendio el parto

1. Enfermera	<u>0</u>	<u>0.0</u> %
2. Partera	<u>0</u>	<u>0.0</u> %
3. Medico	<u>4</u>	<u>12.1</u> %
4. Ella sola	<u>0</u>	<u>0.0</u> %
5. Marido	<u>0</u>	<u>0.0</u> %
6. Otra Persona	<u>0</u>	<u>0.0</u> %

13. Cuantas madres solteras hay en el hogar:

8 17.8 %

16. Hubo alguna muerte materna durante el parto o post parto en la familia en el 2013 (hogares)

1. Si 0 0.0 %    2. No 38 0.0 %

14. Cuantos niñ@s nacieron en la familia durante 2013:

5 13.2 %

Femenino 1 20.0 %  
 Masculino 4 80.0 %

Mujeres en edad reproductiva

33

17. Planifica la familia con su pareja:

1. Si 18 47.4 %    2. No 20 52.6 %

18. Tipo de método que usa:

1. Ritmo	<u>1</u>	<u>5.6</u> %
2. Diu	<u>6</u>	<u>33.3</u> %
3. Pastilla	<u>2</u>	<u>11.1</u> %
4. Preservativo	<u>0</u>	<u>0.0</u> %
5. Inyección	<u>6</u>	<u>33.3</u> %
6. Operación	<u>1</u>	<u>5.6</u> %
6.1. F	<u>1</u>	<u>5.6</u> %
6.2. M	<u>0</u>	<u>0.0</u> %

19. Se murio en la familia un niño (a) menor de 5 años en el 2013:

1. Si 0 0.0 %

2. No 38 100.0 %

Femenino 0 0.0 %

Masculino 0 0.0 %

20. Se manifestaron en elgun miembro de su familia las siguientes enfermedades, durante el 2013:

No	Tipo de enfermedad	Se		Sexo				Asistencia					
		manifesto		M		F		Publi		Priv		Pro	
		Si	%	M	%	F	%	ca	%	ada	%	pia	%
1	Infecciones Respiratorias Agudas	38	25	20	53	18	47	26	68	2	5	10	26
2	Dengue Clásico	3	2	1	33	2	67	3	100	0	0	0	0
3	Paludismo	0	0	0	0	0	0	0	0	0	0	0	0
4	Dengue Hemorrágico	0	0	0	0	0	0	0	0	0	0	0	0
5	Chagas	0	0	0	0	0	0	0	0	0	0	0	0
6	Alcoholismo	2	1	2	0	0	0	2	0	0	0	0	0
7	Discapacidad en edad de 5 en adelante	1	1	0	0	1	0	1	0	0	0	0	0
8	Tuberculosis	0	0	0	0	0	0	0	0	0	0	0	0
9	Cancer	0	0	0	0	0	0	0	0	0	0	0	0
10	Diarreas	3	2	1	33	2	67	2	67	1	33	0	0
11	De la piel	0	0	0	0	0	0	0	0	0	0	0	0
12	Otros:	6	4	2	0	4	0	2	0	3	0	1	0

21. Tipo de vivienda en uso:

Casa 38 100.0 %

Apartamento Independiente 0 0.0 %

Local no abitacional 0 0.0 %

Cuarto mesón (cuarterías) 0 0.0 %

Casa improvisada 0 0.0 %

22. Materiales de construcción de las paredes:

1. Adobe 27 71.1 %

2. Bloque 5 0.0 %

3. Bahareque 0 0.0 %

4. Madera 6 0.0 %

5. Desperdicios 0 0.0 %

6. Ladrillo 0 0.0 %

7. Piedra 0 0.0 %

23. Tenencia de la vivienda:

Propia totalmente pagada 27 71.1 %

Dominio:

Pleno 8 29.6 %

Escritura 4 14.8 %

Util 15 55.6 %

Sexo:

Masculino 21 77.8 %

Femenino 5 18.5 %

Ambos 1 3.7 %

Propia Pagando 1 2.6 %

Alquilada 1 2.6 %

Prestada 9 23.7 %

24. Cuales son los principales problemas de la vivienda.

No tiene repello	<u>24</u>	<u>63.2</u>	%	Externo	<u>23</u>	<u>95.8</u>	%	Interno	<u>22</u>	<u>91.7</u>	%
Piso de tierra	<u>14</u>	<u>36.8</u>	%								
Falta de cielo falso	<u>31</u>	<u>81.6</u>	%								
Problemas estructurales	<u>7</u>	<u>18.4</u>	%								
Techo en mal estado	<u>8</u>	<u>21.1</u>	%								
Ninguno	<u>3</u>	<u>7.9</u>	%								

25. Condiciones de la vivienda:

Buena	<u>3</u>	<u>7.9</u>	%
Regular	<u>20</u>	<u>52.6</u>	%
Mala	<u>15</u>	<u>39.5</u>	%

29. Cuántas piezas se utilizan como dormitorio:

Una	<u>23</u>	<u>60.5</u>	%
Dos	<u>11</u>	<u>28.9</u>	%
Tres	<u>4</u>	<u>10.5</u>	%
Cuatro y mas	<u>0</u>	<u>0.0</u>	%

26. Freceuntementeque utilizan para cocinar:

Electricidad	<u>2</u>	<u>5.3</u>	%
Gas volátil (Chimbo)	<u>1</u>	<u>2.6</u>	%
Gas (Kerosén)	<u>0</u>	<u>0.0</u>	%
Leña	<u>38</u>	<u>100.0</u>	%
No Cosina	<u>0</u>	<u>0.0</u>	%

30. Cuántas familias viven en esta casa:

Una	<u>32</u>	<u>84.2</u>	%	
Dos	<u>5</u>	<u>13.2</u>	%	
Tres	<u>1</u>	<u>2.6</u>	%	
Cuatro	<u>0</u>	<u>0.0</u>	%	Familias
Cinco y mas	<u>0</u>	<u>0.0</u>	%	<u>45</u>

27. Cuantas piezas tiene esta vivienda:

Una	<u>1</u>	<u>2.6</u>	%
Dos	<u>12</u>	<u>31.6</u>	%
Tres	<u>9</u>	<u>23.7</u>	%
Cuatro	<u>8</u>	<u>21.1</u>	%
Cinco	<u>8</u>	<u>21.1</u>	%
Seis y mas	<u>0</u>	<u>0.0</u>	%

31. Ha emigrado algun miembro de su hogar:

Si	<u>5</u>	<u>13.2</u>	%
Cuantos	<u>7</u>	<u>18.4</u>	%
Sexo:			
Maculino	<u>4</u>	<u>57.1</u>	%
Femenino	<u>3</u>	<u>42.9</u>	%
Dentro del pais	<u>2</u>	<u>28.6</u>	%
Otro pais	<u>5</u>	<u>71.4</u>	%
No	<u>33</u>	<u>86.8</u>	%

28. Cuantos baños tiene:

No tiene baño	<u>10</u>	<u>26.3</u>	%
Uno	<u>28</u>	<u>73.7</u>	%
Dos	<u>0</u>	<u>0.0</u>	%
Tres y mas	<u>0</u>	<u>0.0</u>	%

32. Conoce usted casos de violencia intrafamiliar en el barrio en el ultimo año:

Si	<u>2</u>	<u>5.26</u>	%	Cuantos	<u>2</u>	<u>100</u>	%
No	<u>36</u>	<u>94.74</u>	%				

33. Le ha sucedido algún caso de violencia a usted o a su familia en el ultimo año:

Si 2 0.0 % Cuantos 2 0.0 % No 36 94.7 %

34. Situación educativa actual, e igualdad entre los sexos, de los niños en edad escolar (4 a 23 año 66 )

Sexo		Grado que actualmente cursan o cursaron											Estudian ahora	
M	F	Pre Grado	Primer Grado	Segundo Grado	Tercero Grado	Cuarto Grado	Quinto Grado	Sexto Grado	Básico	Diver.	Univ.	Ning.	Si	No
38	28	9	4	7	1	6	2	19	9	5	0	4	33	33
57. %	42. %	13.6 %	6.1 %	10.6 %	1.5 %	9.1 %	3.0 %	28.8 %	13.6 %	7.6 %	0.0 %	6.1 %	50.0 %	50.0 %

35. Profesión u oficio e ingresos de los miembros de la familia en edad de trabajar:

Pea Ocupada y Desocupada

Si	%	No	%			
				Ingresos Menos de 1,000	<u>16</u>	<u>24.6</u> %
<u>65</u>	<u>54.2</u>	<u>55</u>	<u>45.8</u>	Ingresos entre Lps. 1,001 a 2,000	<u>20</u>	<u>30.8</u> %
				Ingresos entre Lps. 2,001 a 4,000	<u>27</u>	<u>41.5</u> %
				Ingresos entre Lps. 4,001 a 8,000	<u>2</u>	<u>3.1</u> %
				Ingresos entre Lps. 8,001 y más	<u>0</u>	<u>0.0</u> %

36. Alguien de la familia ha obtenido algún tipo de prestamo:

Si 13 34.21 %  
 No 25 65.79 %  
 M 9 69.23 %  
 F 4 30.77 %

39. Cuantos son los ingresos mensuales familiares:

Rangos (Lps)	Hogar	%
de 1,000.00	6	15.789
1,001 - 2,000	9	23.684
2,001 - 4,000	15	39.474
4,001 - 8,000	4	10.526
8,001 - 12,000	4	10.526
12,001 - 20,000	0	0
20,001 - 30,000	0	0
30,001 - 50,000	0	0
50,001 y Mas	0	0

37. Reciben remesas:

Si 0 - %  
 No 38 100.00 %

38. Cuanto lps.

No.	Rango	Cant.	%
1	0.01 - 1000.00	0	-
2	1000.01 - 2000.00	0	-
3	2000.01 - y mas	0	-

40. Los ingresos familiares ajustan para alimentarse los:

1. 3 tiempos 33 86.8 %  
 2. 2 tiempos 5 13.2 %  
 3. 1 tiempos 0 0.0 %

<p>41. Trabaja por cuenta propia la tierra alguien en la familia</p> <p>1. Si            <u>27</u>    <u>71.1</u> %  2. No            <u>11</u>    <u>28.9</u> %</p> <p style="text-align: right;">M    <u>46</u>    <u>170.4</u> %  F        <u>1</u>    <u>3.7</u> %</p> <p>Cuantos</p> <p>Uno            <u>16</u>    <u>59.3</u> %  Dos            <u>3</u>    <u>11.1</u> %  Tres            <u>7</u>    <u>25.9</u> %  Cuatro        <u>1</u>    <u>3.7</u> %  Cinco y mas <u>0</u>    <u>0.0</u> %</p>	<p>43. Se producen alimentos en la familia:</p> <p>Si            <u>18</u>    <u>47.4</u> %  No            <u>20</u>    <u>52.6</u> %</p>																																																																										
<p>42. Tipo de tenencia de la tierra</p> <p>1. Propia pagada    <u>18</u>    <u>47.4</u> %  Pleno                <u>12</u>    <u>66.7</u> %  Util                 <u>6</u>    <u>33.3</u> %</p> <p>2. Propia pagando    <u>0</u>    <u>0.0</u> %  3. Alquilada            <u>2</u>    <u>5.3</u> %  4. Prestada             <u>5</u>    <u>13.2</u> %  5. En litigio            <u>0</u>    <u>0.0</u> %  6. Comunal            <u>0</u>    <u>0.0</u> %  7. No tiene            <u>13</u>    <u>34.2</u> %</p>	<p>44. Producen suficientes alimentos para autoconsumo:</p> <p>Si            <u>14</u>    <u>36.8</u> %  No            <u>24</u>    <u>63.2</u> %</p>																																																																										
<p>47. Cuantas mujeres de la familia participan en organizaciones:</p> <p>Ninguno    <u>25</u>    <u>65.8</u> %  Uno           <u>12</u>    <u>31.6</u> %  Dos          <u>1</u>    <u>2.6</u> %  Tres y mas <u>0</u>    <u>0.0</u> %</p>	<p>45. De los alimentos que producen obtienen exedentes para la venta:</p> <p>Si            <u>0</u>    <u>0.0</u> %  No            <u>38</u>    <u>100.0</u> %</p>																																																																										
<p>Indicadores Socioeconómicos de Corquín, Copán</p>	<p>46. Cuantos hombres de la familia participan en organizaciones:</p> <p>Ninguno    <u>25</u>    <u>65.8</u> %  Uno          <u>13</u>    <u>34.2</u> %  Dos          <u>0</u>    <u>0.0</u> %  Tres y mas <u>0</u>    <u>0.0</u> %</p> <p>48. En la casa que habita existen los siguientes servicios publicos:</p> <table border="1"> <thead> <tr> <th rowspan="2">No</th> <th rowspan="2">Servicios Publicos</th> <th colspan="2">Lo reciben</th> </tr> <tr> <th>Cant.</th> <th>%</th> </tr> </thead> <tbody> <tr><td>1</td><td>Agua de pozo propio</td><td>0</td><td>0.0</td></tr> <tr><td>2</td><td>Agua domiciliar de pozo comunal</td><td>1</td><td>2.6</td></tr> <tr><td>3</td><td>Acarrea agua de rio o quebrada</td><td>0</td><td>0.0</td></tr> <tr><td>4</td><td>Agua domiciliar por acueducto</td><td>35</td><td>92.1</td></tr> <tr><td>5</td><td>Agua domiciliar por Manguera</td><td>0</td><td>0.0</td></tr> <tr><td>6</td><td>Agua llave publica / fuente</td><td>0</td><td>0.0</td></tr> <tr><td>7</td><td>Reservorio de agua lluvia</td><td>0</td><td>0.0</td></tr> <tr><td>8</td><td>Servicio sanitario</td><td>8</td><td>21.1</td></tr> <tr><td>9</td><td>Letrina</td><td>18</td><td>47.4</td></tr> <tr><td>10</td><td>Usa la letrina</td><td>18</td><td>47.4</td></tr> <tr><td>11</td><td>Recolección de basura</td><td>0</td><td>0.0</td></tr> <tr><td>12</td><td>Aseo de calles</td><td>0</td><td>0.0</td></tr> <tr><td>13</td><td>Energia eléctrica domiciliar</td><td>37</td><td>97.4</td></tr> <tr><td>14</td><td>Teléfono (Hondutel)</td><td>0</td><td>0.0</td></tr> <tr><td>15</td><td>Teléfono (Celular)</td><td>31</td><td>81.6</td></tr> <tr><td>16</td><td>Alumbrada publico</td><td>28</td><td>73.7</td></tr> <tr><td>17</td><td>Mantenimiento de calles</td><td>21</td><td>55.3</td></tr> </tbody> </table>	No	Servicios Publicos	Lo reciben		Cant.	%	1	Agua de pozo propio	0	0.0	2	Agua domiciliar de pozo comunal	1	2.6	3	Acarrea agua de rio o quebrada	0	0.0	4	Agua domiciliar por acueducto	35	92.1	5	Agua domiciliar por Manguera	0	0.0	6	Agua llave publica / fuente	0	0.0	7	Reservorio de agua lluvia	0	0.0	8	Servicio sanitario	8	21.1	9	Letrina	18	47.4	10	Usa la letrina	18	47.4	11	Recolección de basura	0	0.0	12	Aseo de calles	0	0.0	13	Energia eléctrica domiciliar	37	97.4	14	Teléfono (Hondutel)	0	0.0	15	Teléfono (Celular)	31	81.6	16	Alumbrada publico	28	73.7	17	Mantenimiento de calles	21	55.3
No	Servicios Publicos			Lo reciben																																																																							
		Cant.	%																																																																								
1	Agua de pozo propio	0	0.0																																																																								
2	Agua domiciliar de pozo comunal	1	2.6																																																																								
3	Acarrea agua de rio o quebrada	0	0.0																																																																								
4	Agua domiciliar por acueducto	35	92.1																																																																								
5	Agua domiciliar por Manguera	0	0.0																																																																								
6	Agua llave publica / fuente	0	0.0																																																																								
7	Reservorio de agua lluvia	0	0.0																																																																								
8	Servicio sanitario	8	21.1																																																																								
9	Letrina	18	47.4																																																																								
10	Usa la letrina	18	47.4																																																																								
11	Recolección de basura	0	0.0																																																																								
12	Aseo de calles	0	0.0																																																																								
13	Energia eléctrica domiciliar	37	97.4																																																																								
14	Teléfono (Hondutel)	0	0.0																																																																								
15	Teléfono (Celular)	31	81.6																																																																								
16	Alumbrada publico	28	73.7																																																																								
17	Mantenimiento de calles	21	55.3																																																																								

**MANCOMUNIDAD CONSEJO INTERMUNICIPAL HIGUITO**  
**MUNICIPALIDAD DE CORQUÍN, COPÁN**  
**Encuesta Socioeconomica para Establecer Linea de Base a Nivel Municipal**  
**(en el marco de los ODM)**

**DATOS GENERALES**

Municipio: Corquín, Copán

Caserio: El Higueral

Población: 194

Vivienda: 37

12. Clasificación de personas por rangos de edades y sexos

No	Rangos de Edades	No. De Personas	Sexo		saben leer y escribir	
			F	M	F	M
1	Menores de 1 año	12	3	9	0	0
2	De 1 a 4 años	17	10	7	0	0
3	De 5 a 6 años	14	4	10	1	7
4	De 7 a 12 años	28	16	12	16	12
5	De 13 a 15 años	13	2	11	2	11
6	De 16 a 18 años	17	7	10	7	10
7	De 19 a 23 años	22	10	12	9	10
8	De 24 a 30 años	31	18	13	16	13
9	De 31 a 40 años	15	8	7	7	6
10	De 41 a 50 años	12	6	6	3	4
11	De 51 a 64 años	9	4	5	0	4
12	De 65 años y mas	4	3	1	1	0

13. Cuantas madres solteras hay en el hogar:

10 21.3 %

14. Cuantos niñ@s nacieron en la familia durante 2013:

7 18.9 %

Femenino 2 28.6 %  
 Masculino 5 71.4 %

Mujeres en edad reproductiva

45

15. Quien atendio el parto

1. Enfermera 2 4.4 %  
 2. Partera 0 0.0 %  
 3. Medico 5 11.1 %  
 4. Ella sola 0 0.0 %  
 5. Marido 0 0.0 %  
 6. Otra Persona 0 0.0 %

16. Hubo alguna muerte materna durante el parto o post parto en la familia en el 2013 (hogares)

1. Si 0 0.0 % 2. No 37 0.0 %

17. Planifica la familia con su pareja:

1. Si 20 54.1 % 2. No 17 45.9 %

18. Tipo de método que usa:

1. Ritmo 3 15.0 %  
 2. Diu 1 5.0 %  
 3. Pastilla 0 0.0 %  
 4. Preservativo 0 0.0 %  
 5. Inyección 12 60.0 %  
 6. Operación 4 20.0 %  
     6.1. F 4 20.0 %  
     6.2. M 0 0.0 %

19. Se murio en la familia un niño (a) menor de 5 años en el 2013:

1. Si 0 0.0 %

2. No 37 100.0 %

Femenino 0 0.0 %

Masculino 0 0.0 %

20. Se manifestaron en el/una miembro de su familia las siguientes enfermedades, durante el 2013:

No	Tipo de enfermedad	Se manifiesto		Sexo				Asistencia					
		Si	%	M	%	F	%	Publi ca	%	Priv ada	%	Pro pia	%
1	Infecciones Respiratorias Agudas	20	10	12	60	8	40	18	90	2	10	0	0
2	Dengue Clásico	1	1	0	0	1	100	1	100	0	0	0	0
3	Paludismo	1	1	1	0	0	0	1	0	0	0	0	0
4	Dengue Hemorrágico	0	0	0	0	0	0	0	0	0	0	0	0
5	Chagas	1	1	0	0	1	0	1	0	0	0	0	0
6	Alcoholismo	0	0	0	0	0	0	0	0	0	0	0	0
7	Discapacidad en edad de 5 en adelante	1	1	1	0	0	0	0	0	1	0	0	0
8	Tuberculosis	0	0	0	0	0	0	0	0	0	0	0	0
9	Cancer	0	0	0	0	0	0	0	0	0	0	0	0
10	Diarreas	8	4	5	63	3	38	7	88	0	0	1	13
11	De la piel	8	4	1	0	7	0	5	0	2	0	1	0
12	Otros:	11	6	3	0	8	0	5	0	4	0	2	0

21. Tipo de vivienda en uso:

Casa 34 91.9 %  
 Apartamento Independiente 0 0.0 %  
 Local no abitacional 0 0.0 %  
 Cuarto mesón (cuarterias) 3 0.0 %  
 Casa improvisada 0 0.0 %

22. Materiales de construcción de las paredes:

1. Adobe 19 51.4 %  
 2. Bloque 9 0.0 %  
 3. Bahareque 1 0.0 %  
 4. Madera 7 0.0 %  
 5. Desperdicios 0 0.0 %  
 6. Ladrillo 1 0.0 %  
 7. Piedra 0 0.0 %

23. Tenencia de la vivienda:

Propia totalmente pagada 28 75.7 %  
 Dominio:  
 Pleno 5 17.9 %  
 Escritura 3 10.7 %  
 Util 20 71.4 %  
 Sexo:  
 Masculino 19 67.9 %  
 Femenino 9 32.1 %  
 Ambos 0 0.0 %  
 Propia Pagando 0 0.0 %  
 Alquilada 0 0.0 %  
 Prestada 9 24.3 %

24. Cuales son los principales problemas de la vivienda.

No tiene repello	<u>26</u>	<u>70.3</u>	%	Externo	<u>26</u>	<u>100.0</u>	%	Interno	<u>25</u>	<u>96.2</u>	%
Piso de tierra	<u>7</u>	<u>18.9</u>	%								
Falta de cielo falso	<u>32</u>	<u>86.5</u>	%								
Problemas estructurales	<u>9</u>	<u>24.3</u>	%								
Techo en mal estado	<u>19</u>	<u>51.4</u>	%								
Ninguno	<u>4</u>	<u>10.8</u>	%								

25. Condiciones de la vivienda:

Buena	<u>4</u>	<u>10.8</u>	%
Regular	<u>14</u>	<u>37.8</u>	%
Mala	<u>19</u>	<u>51.4</u>	%

29. Cuántas piezas se utilizan como dormitorio:

Una	<u>21</u>	<u>56.8</u>	%
Dos	<u>12</u>	<u>32.4</u>	%
Tres	<u>3</u>	<u>8.1</u>	%
Cuatro y mas	<u>1</u>	<u>2.7</u>	%

26. Freceuntementeque utilizan para cocinar:

Electricidad	<u>1</u>	<u>2.7</u>	%
Gas volátil (Chimbo)	<u>0</u>	<u>0.0</u>	%
Gas (Kerosén)	<u>0</u>	<u>0.0</u>	%
Leña	<u>37</u>	<u>100.0</u>	%
No Cosina	<u>0</u>	<u>0.0</u>	%

30. Cuántas familias viven en esta casa:

Una	<u>28</u>	<u>75.7</u>	%	
Dos	<u>8</u>	<u>21.6</u>	%	
Tres	<u>1</u>	<u>2.7</u>	%	
Cuatro	<u>0</u>	<u>0.0</u>	%	Familias
Cinco y mas	<u>0</u>	<u>0.0</u>	%	<u>47</u>

27. Cuantas piezas tiene esta vivienda:

Una	<u>5</u>	<u>13.5</u>	%
Dos	<u>8</u>	<u>21.6</u>	%
Tres	<u>14</u>	<u>37.8</u>	%
Cuatro	<u>5</u>	<u>13.5</u>	%
Cinco	<u>2</u>	<u>5.4</u>	%
Seis y mas	<u>3</u>	<u>8.1</u>	%

31. Ha emigrado algun miembro de su hogar:

Si	<u>3</u>	<u>8.1</u>	%
Cuantos	<u>3</u>	<u>8.1</u>	%
Sexo:			
Maculino	<u>3</u>	<u>100.0</u>	%
Femenino	<u>0</u>	<u>0.0</u>	%
Dentro del pais	<u>1</u>	<u>33.3</u>	%
Otro pais	<u>2</u>	<u>66.7</u>	%
No	<u>34</u>	<u>91.9</u>	%

28. Cuantos baños tiene:

No tiene baño	<u>10</u>	<u>27.0</u>	%
Uno	<u>27</u>	<u>73.0</u>	%
Dos	<u>0</u>	<u>0.0</u>	%
Tres y mas	<u>0</u>	<u>0.0</u>	%

32. Conoce usted casos de violencia intrafamiliar en el barrio en el ultimo año:

Si	<u>0</u>	<u>-</u>	%	Cuantos	<u>0</u>	<u>0</u>	%
No	<u>37</u>	<u>100.00</u>	%				

33. Le ha sucedido algún caso de violencia a usted o a su familia en el último año:

Si   0     0.0   %      Cuantos   0     0.0   %      No   37    100.0   %

34. Situación educativa actual, e igualdad entre los sexos, de los niños en edad escolar (4 a 23 años   99   )

Sexo		Grado que actualmente cursan o cursaron											Estudian ahora	
M	F	Pre Grado	Primer Grado	Segundo Grado	Tercero Grado	Cuarto Grado	Quinto Grado	Sexto Grado	Básico	Diver.	Univ.	Ning.	Si	No
58	41	20	8	7	14	6	6	23	7	6	0	2	46	53
58.0%	41.0%	20.2%	8.1%	7.1%	14.1%	6.1%	6.1%	23.2%	7.1%	6.1%	0.0%	2.0%	46.5%	53.1%

35. Profesión u oficio e ingresos de los miembros de la familia en edad de trabajar:

Pea Ocupada y Desocupada

Si	%	No	%	Ingresos	Cant.	%
				Menos de 1,000	23	34.3%
67	47.5	74	52.5	Entre Lps. 1,001 a 2,000	14	20.9%
				Entre Lps. 2,001 a 4,000	27	40.3%
				Entre Lps. 4,001 a 8,000	3	4.5%
				Entre Lps. 8,001 y más	0	0.0%

36. Alguien de la familia ha obtenido algún tipo de préstamo:

Si   8    21.62   %  
 No  29    78.38   %  
 M   8    100.00   %  
 F   2     25.00   %

39. Cuantos son los ingresos mensuales familiares:

Rangos (Lps)	Hogar	%
de 1,000.00	5	13.514
1,001 - 2,000	7	18.919
2,001 - 4,000	15	40.541
4,001 - 8,000	4	10.811
8,001 - 12,000	6	16.216
12,001 - 20,000	0	0
20,001 - 30,000	0	0
30,001 - 50,000	0	0
50,001 y Mas	0	0

37. Reciben remesas:

Si   0     -   %  
 No  37    100.00   %

38. Cuanto lps.

No.	Rango	Cant.	%
1	0.01 - 1000.00	0	-
2	1000.01 - 2000.00	0	-
3	2000.01 - y mas	0	-

40. Los ingresos familiares ajustan para alimentarse los:

1. 3 tiempos   24    64.9   %  
 2. 2 tiempos   13    35.1   %  
 3. 1 tiempos   0     0.0   %

41. Trabaja por cuenta propia la tierra alguien en la familia		43. Se producen alimentos en la familia:		
1. Si	<u>26</u> <u>70.3</u> %	Si	<u>22</u> <u>59.5</u> %	
2. No	<u>11</u> <u>29.7</u> %	No	<u>15</u> <u>40.5</u> %	
		M	<u>46</u> <u>176.9</u> %	
Cuantos		F	<u>1</u> <u>3.8</u> %	
Uno	<u>18</u> <u>69.2</u> %	44. Producen suficientes alimentos para autoconsumo:		
Dos	<u>2</u> <u>7.7</u> %	Si	<u>20</u> <u>54.1</u> %	
Tres	<u>2</u> <u>7.7</u> %	No	<u>17</u> <u>45.9</u> %	
Cuatro	<u>2</u> <u>7.7</u> %			
Cinco y mas	<u>2</u> <u>7.7</u> %			
42. Tipo de tenencia de la tierra		45. De los alimentos que producen obtienen exedentes para la venta:		
1. Propia pagada	<u>13</u> <u>35.1</u> %	Si	<u>1</u> <u>2.7</u> %	
Pleno	<u>12</u> <u>92.3</u> %	No	<u>36</u> <u>97.3</u> %	
Util	<u>1</u> <u>7.7</u> %			
2. Propia pagando	<u>0</u> <u>0.0</u> %	46. Cuantos hombres de la familia participan en organizaciones:		
3. Alquilada	<u>2</u> <u>5.4</u> %	Ninguno	<u>31</u> <u>83.8</u> %	
4. Prestada	<u>11</u> <u>29.7</u> %	Uno	<u>6</u> <u>16.2</u> %	
5. En litigio	<u>0</u> <u>0.0</u> %	Dos	<u>0</u> <u>0.0</u> %	
6. Comunal	<u>0</u> <u>0.0</u> %	Tres y mas	<u>0</u> <u>0.0</u> %	
7. No tiene	<u>11</u> <u>29.7</u> %			
47. Cuantas mujeres de la familia participan en organizaciones:		48. En la casa que habita existen los siguientes servicios publicos:		
Ninguno	<u>26</u> <u>70.3</u> %	No	Servicios Publicos	
Uno	<u>11</u> <u>29.7</u> %			Lo reciben
Dos	<u>0</u> <u>0.0</u> %			Cant. %
Tres y mas	<u>0</u> <u>0.0</u> %	1	Agua de pozo propio	3 8.1
		2	Agua domiciliar de pozo comunal	2 5.4
		3	Acarrea agua de rio o quebrada	0 0.0
		4	Agua domiciliar por acueducto	32 86.5
		5	Agua domiciliar por Manguera	0 0.0
		6	Agua llave publica / fuente	0 0.0
		7	Reservorio de agua lluvia	0 0.0
		8	Servicio sanitario	7 18.9
		9	Letrina	22 59.5
		10	Usa la letrina	20 54.1
		11	Recolección de basura	0 0.0
		12	Aseo de calles	0 0.0
		13	Energia eléctrica domiciliaria	34 91.9
		14	Teléfono (Hondutel)	0 0.0
		15	Teléfono (Celular)	32 86.5
		16	Alumbrada publico	21 56.8
		17	Mantenimiento de calles	13 35.1
Indicadores Socioeconómicos de Corquín, Copán				

**MANCOMUNIDAD CONSEJO INTERMUNICIPAL HIGUITO**  
**MUNICIPALIDAD DE CORQUÍN, COPÁN**  
**Encuesta Socioeconomica para Establecer Linea de Base a Nivel Municipal**  
**(en el marco de los ODM)**

**DATOS GENERALES**

Municipio: Corquín, Copán

Caserio : El Paraizo

Población:   25  

Vivienda:   7  

12. Clasificación de personas por rangos de edades y sexos

No	Rangos de Edades	No. De Personas	Sexo		saben leer y escribir	
			F	M	F	M
1	Menores de 1 año	2	2	0	0	0
2	De 1 a 4 años	1	0	1	0	0
3	De 5 a 6 años	0	0	0	0	0
4	De 7 a 12 años	3	3	0	3	0
5	De 13 a 15 años	3	1	2	1	2
6	De 16 a 18 años	3	1	2	1	2
7	De 19 a 23 años	4	2	2	2	2
8	De 24 a 30 años	2	1	1	0	1
9	De 31 a 40 años	3	1	2	1	2
10	De 41 a 50 años	3	2	1	1	1
11	De 51 a 64 años	1	0	1		1
12	De 65 años y mas	0	0	0	0	0

13. Cuantas madres solteras hay en el hogar:

  0     0.0   %

14. Cuantos niñ@s nacieron en la familia durante 2013:

  2     28.6   %

Femenino   2     100.0   %  
Masculino   0     0.0   %

Mujeres en edad reproductiva

  6  

15. Quien atendio el parto

1. Enfermera	<u>  0  </u>	<u>  0.0  </u> %
2. Partera	<u>  0  </u>	<u>  0.0  </u> %
3. Medico	<u>  2  </u>	<u>  33.3  </u> %
4. Ella sola	<u>  0  </u>	<u>  0.0  </u> %
5. Marido	<u>  0  </u>	<u>  0.0  </u> %
6. Otra Persona	<u>  0  </u>	<u>  0.0  </u> %

16. Hubo alguna muerte materna durante el parto o post parto en la familia en el 2013 (hogares)

1. Si   0     0.0   %    2. No   7     0.0   %

17. Planifica la familia con su pareja:

1. Si   3     42.9   %    2. No   4     57.1   %

18. Tipo de método que usa:

1. Ritmo	<u>  0  </u>	<u>  0.0  </u> %
2. Diu	<u>  1  </u>	<u>  33.3  </u> %
3. Pastilla	<u>  0  </u>	<u>  0.0  </u> %
4. Preservativo	<u>  0  </u>	<u>  0.0  </u> %
5. Inyección	<u>  2  </u>	<u>  66.7  </u> %
6. Operación	<u>  0  </u>	<u>  0.0  </u> %
6.1. F	<u>  0  </u>	<u>  0.0  </u> %
6.2. M	<u>  0  </u>	<u>  0.0  </u> %

19. Se murio en la familia un niño (a) menor de 5 años en el 2013:

1. Si 0 0.0 %

2. No 7 100.0 %

Femenino 0 0.0 %

Masculino 0 0.0 %

20. Se manifestaron en algun miembro de su familia las siguientes enfermedades, durante el 2013:

No	Tipo de enfermedad	Se		Sexo				Asistencia					
		manifesto		M	%	F	%	Publi ca	%	Priv ada	%	Pro pia	%
		Si	%										
1	Infecciones Respiratorias Agudas	7	28	3	43	4	57	5	71	2	29	0	0
2	Dengue Clásico	0	0	0	0	0	0	0	0	0	0	0	0
3	Paludismo	0	0	0	0	0	0	0	0	0	0	0	0
4	Dengue Hemorrágico	0	0	0	0	0	0	0	0	0	0	0	0
5	Chagas	0	0	0	0	0	0	0	0	0	0	0	0
6	Alcoholismo	0	0	0	0	0	0	0	0	0	0	0	0
7	Discapacidad en edad de 5 en adelante	0	0	0	0	0	0	0	0	0	0	0	0
8	Tuberculosis	0	0	0	0	0	0	0	0	0	0	0	0
9	Cancer	0	0	0	0	0	0	0	0	0	0	0	0
10	Diarreas	0	0	0	0	0	0	0	0	0	0	0	0
11	De la piel	0	0	0	0	0	0	0	0	0	0	0	0
12	Otros:	1	4	0	0	1	0	1	0	0	0	0	0

21. Tipo de vivienda en uso:

Casa 7 100.0 %  
 Apartamento Independiente 0 0.0 %  
 Local no abitacional 0 0.0 %  
 Cuarto mesón (cuarterias) 0 0.0 %  
 Casa improvisada 0 0.0 %

22. Materiales de construcción de las paredes:

1. Adobe 7 100.0 %  
 2. Bloque 0 0.0 %  
 3. Bahareque 0 0.0 %  
 4. Madera 0 0.0 %  
 5. Desperdicios 0 0.0 %  
 6. Ladrillo 0 0.0 %  
 7. Piedra 0 0.0 %

23. Tenencia de la vivienda:

Propia totalmente pagada 7 100.0 %  
 Dominio:  
 Pleno 1 14.3 %  
 Escritura 2 28.6 %  
 Util 4 57.1 %  
 Sexo:  
 Masculino 6 85.7 %  
 Femenino 1 14.3 %  
 Ambos 0 0.0 %  
 Propia Pagando 0 0.0 %  
 Alquilada 0 0.0 %  
 Prestada 0 0.0 %

24. Cuales son los principales problemas de la vivienda.

No tiene repello	<u>6</u>	<u>85.7</u>	%	Externo	<u>6</u>	<u>100.0</u>	%	Interno	<u>6</u>	<u>100.0</u>	%
Piso de tierra	<u>4</u>	<u>57.1</u>	%								
Falta de cielo falso	<u>7</u>	<u>100.0</u>	%								
Problemas estructurales	<u>0</u>	<u>0.0</u>	%								
Techo en mal estado	<u>0</u>	<u>0.0</u>	%								
Ninguno	<u>0</u>	<u>0.0</u>	%								

25. Condiciones de la vivienda:

Buena	<u>0</u>	<u>0.0</u>	%
Regular	<u>3</u>	<u>42.9</u>	%
Mala	<u>4</u>	<u>57.1</u>	%

29. Cuántas piezas se utilizan como dormitorio:

Una	<u>1</u>	<u>14.3</u>	%
Dos	<u>5</u>	<u>71.4</u>	%
Tres	<u>0</u>	<u>0.0</u>	%
Cuatro y mas	<u>1</u>	<u>14.3</u>	%

26. Freceuntementeque utilizan para cocinar:

Electricidad	<u>0</u>	<u>0.0</u>	%
Gas volátil (Chimbo)	<u>0</u>	<u>0.0</u>	%
Gas (Kerosén)	<u>0</u>	<u>0.0</u>	%
Leña	<u>7</u>	<u>100.0</u>	%
No Cosina	<u>0</u>	<u>0.0</u>	%

30. Cuántas familias viven en esta casa:

Una	<u>7</u>	<u>100.0</u>	%	
Dos	<u>0</u>	<u>0.0</u>	%	
Tres	<u>0</u>	<u>0.0</u>	%	
Cuatro	<u>0</u>	<u>0.0</u>	%	Familias
Cinco y mas	<u>0</u>	<u>0.0</u>	%	<u>7</u>

27. Cuantas piezas tiene esta vivienda:

Una	<u>0</u>	<u>0.0</u>	%
Dos	<u>0</u>	<u>0.0</u>	%
Tres	<u>3</u>	<u>42.9</u>	%
Cuatro	<u>3</u>	<u>42.9</u>	%
Cinco	<u>1</u>	<u>14.3</u>	%
Seis y mas	<u>0</u>	<u>0.0</u>	%

31. Ha emigrado algun miembro de su hogar:

Si	<u>0</u>	<u>0.0</u>	%
Cuantos	<u>0</u>	<u>0.0</u>	%
Sexo:			
Maculino	<u>0</u>	<u>0.0</u>	%
Femenino	<u>0</u>	<u>0.0</u>	%
Dentro del pais	<u>0</u>	<u>0.0</u>	%
Otro pais	<u>0</u>	<u>0.0</u>	%
No	<u>7</u>	<u>100.0</u>	%

28. Cuantos baños tiene:

No tiene baño	<u>3</u>	<u>42.9</u>	%
Uno	<u>4</u>	<u>57.1</u>	%
Dos	<u>0</u>	<u>0.0</u>	%
Tres y mas	<u>0</u>	<u>0.0</u>	%

32. Conoce usted casos de violencia intrafamiliar en el barrio en el ultimo año:

Si	<u>0</u>	<u>-</u>	%	Cuantos	<u>0</u>	<u>0</u>	%
No	<u>7</u>	<u>100.00</u>	%				

33. Le ha sucedido algún caso de violencia a usted o a su familia en el ultimo año:

Si   0     0.0   %      Cuantos   0     0.0   %      No   7    100.0   %

34. Situación educativa actual, e igualdad entre los sexos, de los niños en edad escolar (4 a 23 años:  14  )

Sexo		Grado que actualmente cursan o cursaron											Estudian ahora	
M	F	Pre Grado	Primer Grado	Segundo Grado	Tercero Grado	Cuarto Grado	Quinto Grado	Sexto Grado	Básico	Diver.	Univ.	Ning.	Si	No
7	7	0	1	2	0	2	8	0	0	0	1	0	8	6
50.0%	50.0%	0.0%	7.1%	14.3%	0.0%	14.3%	57.1%	0.0%	0.0%	0.0%	7.1%	0.0%	57.1%	42.9%

35. Profesión u oficio e ingresos de los miembros de la familia en edad de trabajar:

Pea Ocupada y Desocupada

Si	%	No	%			
				Ingresos Menos de 1,000	<u>  4  </u>	<u> 40.0  </u> %
<u> 10 </u>	<u> 43.5 </u>	<u> 13 </u>	<u> 56.5 </u>	Ingresos entre Lps. 1,001 a 2,000	<u>  6  </u>	<u> 60.0  </u> %
				Ingresos entre Lps. 2,001 a 4,000	<u>  0  </u>	<u>  0.0  </u> %
				Ingresos entre Lps. 4,001 a 8,000	<u>  0  </u>	<u>  0.0  </u> %
				Ingresos entre Lps. 8,001 y más	<u>  0  </u>	<u>  0.0  </u> %

36. Alguien de la familia ha obtenido algún tipo de prestamo:

Si   1    14.29   %  
 No   6    85.71   %  
 M   1    100.00   %  
 F   0     -   %

39. Cuantos son los ingresos mensuales familiares:

Rangos (Lps)	Hogar	%
de 1,000.00	<u>  1  </u>	<u> 14.286 </u>
1,001 - 2,000	<u>  3  </u>	<u> 42.857 </u>
2,001 - 4,000	<u>  3  </u>	<u> 42.857 </u>
4,001 - 8,000	<u>  0  </u>	<u>  0  </u>
8,001 - 12,000	<u>  0  </u>	<u>  0  </u>
12,001 - 20,000	<u>  0  </u>	<u>  0  </u>
20,001 - 30,000	<u>  0  </u>	<u>  0  </u>
30,001 - 50,000	<u>  0  </u>	<u>  0  </u>
50,001 y Mas	<u>  0  </u>	<u>  0  </u>

37. Reciben remesas:

Si   1    14.29   %  
 No   6    85.71   %

38. Cuanto lps.

No.	Rango	Cant.	%
<u>  1  </u>	<u> 0.01 - 1000.00 </u>	<u>  0  </u>	<u>  -  </u>
<u>  2  </u>	<u> 1000.01 - 2000.00 </u>	<u>  1  </u>	<u> 100.00 </u>
<u>  3  </u>	<u> 2000.01 - y mas </u>	<u>  0  </u>	<u>  -  </u>

40. Los ingresos familiares ajustan para alimentarse los:

1. 3 tiempos   7    100.0   %  
 2. 2 tiempos   0     0.0   %  
 3. 1 tiempos   0     0.0   %

<p>41. Trabaja por cuenta propia la tierra alguien en la familia</p> <p>1. Si <u>7</u> <u>100.0</u> %</p> <p>2. No <u>0</u> <u>0.0</u> %</p> <p>Cuantos</p> <p>Uno <u>5</u> <u>71.4</u> %</p> <p>Dos <u>1</u> <u>14.3</u> %</p> <p>Tres <u>0</u> <u>0.0</u> %</p> <p>Cuatro <u>1</u> <u>14.3</u> %</p> <p>Cinco y mas <u>0</u> <u>0.0</u> %</p>	<p>43. Se producen alimentos en la familia:</p> <p>Si <u>4</u> <u>57.1</u> %</p> <p>No <u>3</u> <u>42.9</u> %</p>																																																																										
<p>42. Tipo de tenencia de la tierra</p> <p>1. Propia pagada <u>5</u> <u>71.4</u> %</p> <p>Pleno <u>4</u> <u>80.0</u> %</p> <p>Util <u>1</u> <u>20.0</u> %</p> <p>2. Propia pagando <u>0</u> <u>0.0</u> %</p> <p>3. Alquilada <u>1</u> <u>14.3</u> %</p> <p>4. Prestada <u>1</u> <u>14.3</u> %</p> <p>5. En litigio <u>0</u> <u>0.0</u> %</p> <p>6. Comunal <u>0</u> <u>0.0</u> %</p> <p>7. No tiene <u>0</u> <u>0.0</u> %</p>	<p>44. Producen suficientes alimentos para autoconsumo:</p> <p>Si <u>3</u> <u>42.9</u> %</p> <p>No <u>4</u> <u>57.1</u> %</p>																																																																										
<p>47. Cuantas mujeres de la familia participan en organizaciones:</p> <p>Ninguno <u>7</u> <u>100.0</u> %</p> <p>Uno <u>0</u> <u>0.0</u> %</p> <p>Dos <u>0</u> <u>0.0</u> %</p> <p>Tres y mas <u>0</u> <u>0.0</u> %</p>	<p>45. De los alimentos que producen obtienen exedentes para la venta:</p> <p>Si <u>0</u> <u>0.0</u> %</p> <p>No <u>7</u> <u>100.0</u> %</p>																																																																										
<p>Indicadores Socioeconómicos de Corquín, Copàn</p>	<p>46. Cuantos hombres de la familia participan en organizaciones:</p> <p>Ninguno <u>4</u> <u>57.1</u> %</p> <p>Uno <u>3</u> <u>42.9</u> %</p> <p>Dos <u>0</u> <u>0.0</u> %</p> <p>Tres y mas <u>0</u> <u>0.0</u> %</p>																																																																										
	<p>48. En la casa que habita existen los siguientes sevicios publicos:</p>																																																																										
	<table border="1"> <thead> <tr> <th rowspan="2">No</th> <th rowspan="2">Servicios Publicos</th> <th colspan="2">Lo reciben</th> </tr> <tr> <th>Cant.</th> <th>%</th> </tr> </thead> <tbody> <tr> <td>1</td> <td>Agua de pozo propio</td> <td>0</td> <td>0.0</td> </tr> <tr> <td>2</td> <td>Agua domiciliar de pozo comunal</td> <td>0</td> <td>0.0</td> </tr> <tr> <td>3</td> <td>Acarrea agua de río o quebrada</td> <td>0</td> <td>0.0</td> </tr> <tr> <td>4</td> <td>Agua domiciliar por acueducto</td> <td>6</td> <td>85.7</td> </tr> <tr> <td>5</td> <td>Agua domiciliar por Manguera</td> <td>0</td> <td>0.0</td> </tr> <tr> <td>6</td> <td>Agua llave publica / fuente</td> <td>0</td> <td>0.0</td> </tr> <tr> <td>7</td> <td>Reservorio de agua lluvia</td> <td>0</td> <td>0.0</td> </tr> <tr> <td>8</td> <td>Servicio sanitario</td> <td>1</td> <td>14.3</td> </tr> <tr> <td>9</td> <td>Letrina</td> <td>5</td> <td>71.4</td> </tr> <tr> <td>10</td> <td>Usa la letrina</td> <td>5</td> <td>71.4</td> </tr> <tr> <td>11</td> <td>Recolección de basura</td> <td>0</td> <td>0.0</td> </tr> <tr> <td>12</td> <td>Aseo de calles</td> <td>0</td> <td>0.0</td> </tr> <tr> <td>13</td> <td>Energia eléctrica domiciliaria</td> <td>1</td> <td>14.3</td> </tr> <tr> <td>14</td> <td>Teléfono (Hondutel)</td> <td>0</td> <td>0.0</td> </tr> <tr> <td>15</td> <td>Teléfono (Celular)</td> <td>5</td> <td>71.4</td> </tr> <tr> <td>16</td> <td>Alumbrada publico</td> <td>1</td> <td>14.3</td> </tr> <tr> <td>17</td> <td>Mantenimiento de calles</td> <td>0</td> <td>0.0</td> </tr> </tbody> </table>	No	Servicios Publicos	Lo reciben		Cant.	%	1	Agua de pozo propio	0	0.0	2	Agua domiciliar de pozo comunal	0	0.0	3	Acarrea agua de río o quebrada	0	0.0	4	Agua domiciliar por acueducto	6	85.7	5	Agua domiciliar por Manguera	0	0.0	6	Agua llave publica / fuente	0	0.0	7	Reservorio de agua lluvia	0	0.0	8	Servicio sanitario	1	14.3	9	Letrina	5	71.4	10	Usa la letrina	5	71.4	11	Recolección de basura	0	0.0	12	Aseo de calles	0	0.0	13	Energia eléctrica domiciliaria	1	14.3	14	Teléfono (Hondutel)	0	0.0	15	Teléfono (Celular)	5	71.4	16	Alumbrada publico	1	14.3	17	Mantenimiento de calles	0	0.0
	No			Servicios Publicos	Lo reciben																																																																						
		Cant.	%																																																																								
	1	Agua de pozo propio	0	0.0																																																																							
	2	Agua domiciliar de pozo comunal	0	0.0																																																																							
	3	Acarrea agua de río o quebrada	0	0.0																																																																							
	4	Agua domiciliar por acueducto	6	85.7																																																																							
	5	Agua domiciliar por Manguera	0	0.0																																																																							
	6	Agua llave publica / fuente	0	0.0																																																																							
	7	Reservorio de agua lluvia	0	0.0																																																																							
	8	Servicio sanitario	1	14.3																																																																							
	9	Letrina	5	71.4																																																																							
	10	Usa la letrina	5	71.4																																																																							
	11	Recolección de basura	0	0.0																																																																							
	12	Aseo de calles	0	0.0																																																																							
13	Energia eléctrica domiciliaria	1	14.3																																																																								
14	Teléfono (Hondutel)	0	0.0																																																																								
15	Teléfono (Celular)	5	71.4																																																																								
16	Alumbrada publico	1	14.3																																																																								
17	Mantenimiento de calles	0	0.0																																																																								

**MANCOMUNIDAD CONSEJO INTERMUNICIPAL HIGUITO**  
**MUNICIPALIDAD DE CORQUÍN, COPÁN**  
**Encuesta Socioeconomica para Establecer Linea de Base a Nivel Municipal**  
**(en el marco de los ODM)**

**DATOS GENERALES**

Municipio: Corquín, Copán

Caserio: La Estanzula

Población:   3  

Vivienda:   1  

12. Clasificación de personas por rangos de edades y sexos

No	Rangos de Edades	No. De Personas	Sexo		saben leer y escribir	
			F	M	F	M
1	Menores de 1 año	0	0	0	0	0
2	De 1 a 4 años	1	1	0	0	0
3	De 5 a 6 años	0	0	0	0	0
4	De 7 a 12 años	0	0	0	0	0
5	De 13 a 15 años	0	0	0	0	0
6	De 16 a 18 años	0	0	0	0	0
7	De 19 a 23 años	0	0	0	0	0
8	De 24 a 30 años	2	1	1	0	1
9	De 31 a 40 años	0	0	0	0	0
10	De 41 a 50 años	0	0	0	0	0
11	De 51 a 64 años	0	0	0	0	0
12	De 65 años y mas	0	0	0	0	0

13. Cuantas madres solteras hay en el hogar:

  0     0.0   %

14. Cuantos niñ@s nacieron en la familia durante 2013:

  0     0.0   %

Femenino   0     0.0   %

Masculino   0     0.0   %

Mujeres en edad reproductiva

  1  

15. Quien atendio el parto

1. Enfermera	<u>  0  </u>	<u>  0.0  </u> %
2. Partera	<u>  0  </u>	<u>  0.0  </u> %
3. Medico	<u>  0  </u>	<u>  0.0  </u> %
4. Ella sola	<u>  0  </u>	<u>  0.0  </u> %
5. Marido	<u>  0  </u>	<u>  0.0  </u> %
6. Otra Persona	<u>  0  </u>	<u>  0.0  </u> %

16. Hubo alguna muerte materna durante el parto o post parto en la familia en el 2013 (hogares)

1. Si   0     0.0   %    2. No   1     0.0   %

17. Planifica la familia con su pareja:

1. Si   1    100.0   %    2. No   0     0.0   %

18. Tipo de método que usa:

1. Ritmo	<u>  0  </u>	<u>  0.0  </u> %
2. Diu	<u>  0  </u>	<u>  0.0  </u> %
3. Pastilla	<u>  0  </u>	<u>  0.0  </u> %
4. Preservativo	<u>  0  </u>	<u>  0.0  </u> %
5. Inyección	<u>  1  </u>	<u> 100.0  </u> %
6. Operación	<u>  0  </u>	<u>  0.0  </u> %
6.1. F	<u>  0  </u>	<u>  0.0  </u> %
6.2. M	<u>  0  </u>	<u>  0.0  </u> %

19. Se murio en la familia un niño (a) menor de 5 años en el 2013:

1. Si 0 0.0 %

2. No 1 100.0 %

Femenino 0 0.0 %

Masculino 0 0.0 %

20. Se manifestaron en elgun miembro de su familia las siguientes enfermedades, durante el 2013:

No	Tipo de enfermedad	Se		Sexo				Asistencia					
		manifesto		M	%	F	%	Publi ca	%	Priv ada	%	Pro pia	%
		Si	%										
1	Infecciones Respiratorias Agudas	0	0	0	0	0	0	0	0	0	0	0	0
2	Dengue Clásico	0	0	0	0	0	0	0	0	0	0	0	0
3	Paludismo	0	0	0	0	0	0	0	0	0	0	0	0
4	Dengue Hemorrágico	0	0	0	0	0	0	0	0	0	0	0	0
5	Chagas	0	0	0	0	0	0	0	0	0	0	0	0
6	Alcoholismo	0	0	0	0	0	0	0	0	0	0	0	0
7	Discapacidad en edad de 5 en adelante	0	0	0	0	0	0	0	0	0	0	0	0
8	Tuberculosis	0	0	0	0	0	0	0	0	0	0	0	0
9	Cancer	0	0	0	0	0	0	0	0	0	0	0	0
10	Diarreas	0	0	0	0	0	0	0	0	0	0	0	0
11	De la piel	0	0	0	0	0	0	0	0	0	0	0	0
12	Otros:	0	0	0	0	0	0	0	0	0	0	0	0

21. Tipo de vivienda en uso:

Casa 1 100.0 %  
 Apartamento Independiente 0 0.0 %  
 Local no abitacional 0 0.0 %  
 Cuarto mesón (cuarterias) 0 0.0 %  
 Casa improvisada 0 0.0 %

22. Materiales de construcción de las paredes:

1. Adobe 1 100.0 %  
 2. Bloque 0 0.0 %  
 3. Bahareque 0 0.0 %  
 4. Madera 0 0.0 %  
 5. Desperdicios 0 0.0 %  
 6. Ladrillo 0 0.0 %  
 7. Piedra 0 0.0 %

23. Tenecia de la vivienda:

Propia totalmente pagada 0 0.0 %

Dominio:

Pleno 0 0 %

Escritura 0 0 %

Util 0 0 %

Sexo:

Masculino 0 0 %

Femenino 0 0 %

Ambos 0 0 %

Propia Pagando 0 0.0 %

Alquilada 0 0.0 %

Prestada 1 100.0 %

24. Cuales son los principales problemas de la vivienda.

No tiene repello	<u>0</u>	<u>0.0</u>	%	Externo	<u>0</u>	<u>0.0</u>	%	Interno	<u>0</u>	<u>0.0</u>	%
Piso de tierra	<u>0</u>	<u>0.0</u>	%								
Falta de cielo falso	<u>1</u>	<u>100.0</u>	%								
Problemas estructurales	<u>0</u>	<u>0.0</u>	%								
Techo en mal estado	<u>0</u>	<u>0.0</u>	%								
Ninguno	<u>0</u>	<u>0.0</u>	%								

25. Condiciones de la vivienda:

Buena	<u>0</u>	<u>0.0</u>	%
Regular	<u>1</u>	<u>100.0</u>	%
Mala	<u>0</u>	<u>0.0</u>	%

29. Cuántas piezas se utilizan como dormitorio:

Una	<u>1</u>	<u>100.0</u>	%
Dos	<u>0</u>	<u>0.0</u>	%
Tres	<u>0</u>	<u>0.0</u>	%
Cuatro y mas	<u>0</u>	<u>0.0</u>	%

26. Freceuntementeque utilizan para cocinar:

Electricidad	<u>0</u>	<u>0.0</u>	%
Gas volátil (Chimbo)	<u>0</u>	<u>0.0</u>	%
Gas (Kerosén)	<u>0</u>	<u>0.0</u>	%
Leña	<u>1</u>	<u>100.0</u>	%
No Cosina	<u>0</u>	<u>0.0</u>	%

30. Cuántas familias viven en esta casa:

Una	<u>1</u>	<u>100.0</u>	%	
Dos	<u>0</u>	<u>0.0</u>	%	
Tres	<u>0</u>	<u>0.0</u>	%	
Cuatro	<u>0</u>	<u>0.0</u>	%	Familias
Cinco y mas	<u>0</u>	<u>0.0</u>	%	<u>1</u>

27. Cuantas piezas tiene esta vivienda:

Una	<u>0</u>	<u>0.0</u>	%
Dos	<u>1</u>	<u>100.0</u>	%
Tres	<u>0</u>	<u>0.0</u>	%
Cuatro	<u>0</u>	<u>0.0</u>	%
Cinco	<u>0</u>	<u>0.0</u>	%
Seis y mas	<u>0</u>	<u>0.0</u>	%

31. Ha emigrado algun miembro de su hogar:

Si	<u>0</u>	<u>0.0</u>	%
Cuantos	<u>0</u>	<u>0.0</u>	%
Sexo:			
Maculino	<u>0</u>	<u>0.0</u>	%
Femenino	<u>0</u>	<u>0.0</u>	%
Dentro del pais	<u>0</u>	<u>0.0</u>	%
Otro pais	<u>0</u>	<u>0.0</u>	%
No	<u>1</u>	<u>100.0</u>	%

28. Cuantos baños tiene:

No tiene baño	<u>0</u>	<u>0.0</u>	%
Uno	<u>1</u>	<u>100.0</u>	%
Dos	<u>0</u>	<u>0.0</u>	%
Tres y mas	<u>0</u>	<u>0.0</u>	%

32. Conoce usted casos de violencia intrafamiliar en el barrio en el ultimo año:

Si	<u>0</u>	<u>-</u>	%	Cuantos	<u>0</u>	<u>0</u>	%
No	<u>1</u>	<u>100.00</u>	%				

33. Le ha sucedido algún caso de violencia a usted o a su familia en el último año:

Si 0 0.0 % Cuantos 0 0.0 % No 1 100.0 %

34. Situación educativa actual, e igualdad entre los sexos, de los niños en edad escolar (4 a 23 años 1 )

Sexo		Grado que actualmente cursan o cursaron											Estudian ahora	
M	F	Pre Grado	Primer Grado	Segundo Grado	Tercero Grado	Cuarto Grado	Quinto Grado	Sexto Grado	Básico	Diver.	Univ.	Ning.	Si	No
0	1	0	0	0	0	0	0	0	0	0	0	1	0	1
0.0 %	10.0 %	0.0 %	0.0 %	0.0 %	0.0 %	0.0 %	0.0 %	0.0 %	0.0 %	0.0 %	0.0 %	100 %	0.0 %	100 %

35. Profesión u oficio e ingresos de los miembros de la familia en edad de trabajar:

Pea Ocupada y Desocupada

Si	%	No	%	Ingresos	
1	50.0	1	50.0	Ingresos Menos de 1,000	<u>0</u> <u>0.0</u> %
				Ingresos entre Lps. 1,001 a 2,000	<u>0</u> <u>0.0</u> %
				Ingresos entre Lps. 2,001 a 4,000	<u>1</u> <u>100.0</u> %
				Ingresos entre Lps. 4,001 a 8,000	<u>0</u> <u>0.0</u> %
				Ingresos entre Lps. 8,001 y más	<u>0</u> <u>0.0</u> %

36. Alguien de la familia ha obtenido algún tipo de préstamo:

Si 0 - %  
 No 1 100.00 %  
 M 0 - %  
 F 0 - %

39. Cuantos son los ingresos mensuales familiares:

Rangos (Lps)	Hogar	%
de 1,000.00	0	0
1,001 - 2,000	0	0
2,001 - 4,000	1	100
4,001 - 8,000	0	0
8,001 - 12,000	0	0
12,001 - 20,000	0	0
20,001 - 30,000	0	0
30,001 - 50,000	0	0
50,001 y Mas	0	0

37. Reciben remesas:

Si 0 - %  
 No 1 100.00 %

38. Cuanto lps.

No.	Rango	Cant.	%
1	0.01 - 1000.00	0	-
2	1000.01 - 2000.00	0	-
3	2000.01 - y mas	0	-

40. Los ingresos familiares ajustan para alimentarse los:

1. 3 tiempos 1 100.0 %  
 2. 2 tiempos 0 0.0 %  
 3. 1 tiempos 0 0.0 %

<p>41. Trabaja por cuenta propia la tierra alguien en la familia</p> <p>1. Si <u>1</u> <u>100.0</u> %</p> <p>2. No <u>0</u> <u>0.0</u> %</p> <p>M <u>1</u> <u>100.0</u> %</p> <p>F <u>0</u> <u>0.0</u> %</p> <p>Cuantos</p> <p>Uno <u>1</u> <u>100.0</u> %</p> <p>Dos <u>0</u> <u>0.0</u> %</p> <p>Tres <u>0</u> <u>0.0</u> %</p> <p>Cuatro <u>0</u> <u>0.0</u> %</p> <p>Cinco y mas <u>0</u> <u>0.0</u> %</p>	<p>43. Se producen alimentos en la familia:</p> <p>Si <u>1</u> <u>100.0</u> %</p> <p>No <u>0</u> <u>0.0</u> %</p>																																																																										
<p>42. Tipo de tenencia de la tierra</p> <p>1. Propia pagada <u>0</u> <u>0.0</u> %</p> <p>Pleno <u>0</u> <u>0.0</u> %</p> <p>Util <u>0</u> <u>0.0</u> %</p> <p>2. Propia pagando <u>0</u> <u>0.0</u> %</p> <p>3. Alquilada <u>0</u> <u>0.0</u> %</p> <p>4. Prestada <u>1</u> <u>100.0</u> %</p> <p>5. En litigio <u>0</u> <u>0.0</u> %</p> <p>6. Comunal <u>0</u> <u>0.0</u> %</p> <p>7. No tiene <u>0</u> <u>0.0</u> %</p>	<p>44. Producen suficientes alimentos para autoconsumo:</p> <p>Si <u>0</u> <u>0.0</u> %</p> <p>No <u>1</u> <u>100.0</u> %</p>																																																																										
<p>47. Cuantas mujeres de la familia participan en organizaciones:</p> <p>Ninguno <u>1</u> <u>100.0</u> %</p> <p>Uno <u>0</u> <u>0.0</u> %</p> <p>Dos <u>0</u> <u>0.0</u> %</p> <p>Tres y mas <u>0</u> <u>0.0</u> %</p>	<p>45. De los alimentos que producen obtienen exedentes para la venta:</p> <p>Si <u>0</u> <u>0.0</u> %</p> <p>No <u>1</u> <u>100.0</u> %</p>																																																																										
<p>Indicadores Socioeconómicos de Corquín, Copàn</p>	<p>46. Cuantos hombres de la familia participan en organizaciones:</p> <p>Ninguno <u>1</u> <u>100.0</u> %</p> <p>Uno <u>0</u> <u>0.0</u> %</p> <p>Dos <u>0</u> <u>0.0</u> %</p> <p>Tres y mas <u>0</u> <u>0.0</u> %</p>																																																																										
	<p>48. En la casa que habita existen los siguientes sevicios publicos:</p> <table border="1"> <thead> <tr> <th rowspan="2">No</th> <th rowspan="2">Servicios Publicos</th> <th colspan="2">Lo reciben</th> </tr> <tr> <th>Cant.</th> <th>%</th> </tr> </thead> <tbody> <tr> <td>1</td> <td>Agua de pozo propio</td> <td>0</td> <td>0.0</td> </tr> <tr> <td>2</td> <td>Agua domiciliar de pozo comunal</td> <td>0</td> <td>0.0</td> </tr> <tr> <td>3</td> <td>Acarrea agua de rio o quebrada</td> <td>1</td> <td>100.0</td> </tr> <tr> <td>4</td> <td>Agua domiciliar por acueducto</td> <td>0</td> <td>0.0</td> </tr> <tr> <td>5</td> <td>Agua domiciliar por Manguera</td> <td>0</td> <td>0.0</td> </tr> <tr> <td>6</td> <td>Agua llave publica / fuente</td> <td>0</td> <td>0.0</td> </tr> <tr> <td>7</td> <td>Reservorio de agua lluvia</td> <td>0</td> <td>0.0</td> </tr> <tr> <td>8</td> <td>Servicio sanitario</td> <td>1</td> <td>100.0</td> </tr> <tr> <td>9</td> <td>Letrina</td> <td>1</td> <td>100.0</td> </tr> <tr> <td>10</td> <td>Usa la letrina</td> <td>0</td> <td>0.0</td> </tr> <tr> <td>11</td> <td>Recolección de basura</td> <td>0</td> <td>0.0</td> </tr> <tr> <td>12</td> <td>Aseo de calles</td> <td>0</td> <td>0.0</td> </tr> <tr> <td>13</td> <td>Energia eléctrica domiciliaria</td> <td>0</td> <td>0.0</td> </tr> <tr> <td>14</td> <td>Teléfono (Hondutel)</td> <td>0</td> <td>0.0</td> </tr> <tr> <td>15</td> <td>Teléfono (Celular)</td> <td>1</td> <td>100.0</td> </tr> <tr> <td>16</td> <td>Alumbrada publico</td> <td>0</td> <td>0.0</td> </tr> <tr> <td>17</td> <td>Mantenimiento de calles</td> <td>0</td> <td>0.0</td> </tr> </tbody> </table>	No	Servicios Publicos	Lo reciben		Cant.	%	1	Agua de pozo propio	0	0.0	2	Agua domiciliar de pozo comunal	0	0.0	3	Acarrea agua de rio o quebrada	1	100.0	4	Agua domiciliar por acueducto	0	0.0	5	Agua domiciliar por Manguera	0	0.0	6	Agua llave publica / fuente	0	0.0	7	Reservorio de agua lluvia	0	0.0	8	Servicio sanitario	1	100.0	9	Letrina	1	100.0	10	Usa la letrina	0	0.0	11	Recolección de basura	0	0.0	12	Aseo de calles	0	0.0	13	Energia eléctrica domiciliaria	0	0.0	14	Teléfono (Hondutel)	0	0.0	15	Teléfono (Celular)	1	100.0	16	Alumbrada publico	0	0.0	17	Mantenimiento de calles	0	0.0
	No			Servicios Publicos	Lo reciben																																																																						
		Cant.	%																																																																								
	1	Agua de pozo propio	0	0.0																																																																							
	2	Agua domiciliar de pozo comunal	0	0.0																																																																							
	3	Acarrea agua de rio o quebrada	1	100.0																																																																							
	4	Agua domiciliar por acueducto	0	0.0																																																																							
	5	Agua domiciliar por Manguera	0	0.0																																																																							
	6	Agua llave publica / fuente	0	0.0																																																																							
	7	Reservorio de agua lluvia	0	0.0																																																																							
	8	Servicio sanitario	1	100.0																																																																							
	9	Letrina	1	100.0																																																																							
	10	Usa la letrina	0	0.0																																																																							
	11	Recolección de basura	0	0.0																																																																							
	12	Aseo de calles	0	0.0																																																																							
	13	Energia eléctrica domiciliaria	0	0.0																																																																							
14	Teléfono (Hondutel)	0	0.0																																																																								
15	Teléfono (Celular)	1	100.0																																																																								
16	Alumbrada publico	0	0.0																																																																								
17	Mantenimiento de calles	0	0.0																																																																								

**MANCOMUNIDAD CONSEJO INTERMUNICIPAL HIGUITO**  
**MUNICIPALIDAD DE CORQUÍN, COPÁN**  
**Encuesta Socioeconomica para Establecer Linea de Base a Nivel Municipal**  
**(en el marco de los ODM)**

**DATOS GENERALES**

Municipio: Corquín, Copán

Caserio: Azacualpa

Población: 79

Vivienda: 19

**12. Clasificación de personas por rangos de edades y sexos**

No	Rangos de Edades	No. De Personas	Sexo		saben leer y escribir	
			F	M	F	M
1	Menores de 1 año	4	0	4	0	4
2	De 1 a 4 años	3	3	0	0	0
3	De 5 a 6 años	4	2	2	0	1
4	De 7 a 12 años	13	6	7	5	7
5	De 13 a 15 años	10	5	5	5	4
6	De 16 a 18 años	5	4	1	4	41
7	De 19 a 23 años	8	4	4	2	3
8	De 24 a 30 años	10	4	6	2	4
9	De 31 a 40 años	6	3	3	3	2
10	De 41 a 50 años	7	4	3	3	1
11	De 51 a 64 años	8	4	4	3	2
12	De 65 años y mas	1	1	0	0	0

**13. Cuantas madres solteras hay en el hogar:**

2 10.5 %

**14. Cuantos niñ@s nacieron en la familia durante 2013:**

2 10.5 %

Femenino 0 0.0 %  
 Masculino 2 100.0 %

Mujeres en edad reproductiva

20

**15. Quien atendio el parto**

1. Enfermera	<u>1</u>	<u>5.0</u> %
2. Partera	<u>0</u>	<u>0.0</u> %
3. Medico	<u>1</u>	<u>5.0</u> %
4. Ella sola	<u>0</u>	<u>0.0</u> %
5. Marido	<u>0</u>	<u>0.0</u> %
6. Otra Persona	<u>0</u>	<u>0.0</u> %

**16. Hubo alguna muerte materna durante el parto o post parto en la familia en el 2013 (hogares)**

1. Si 0 0.0 %    2. No 19 0.0 %

**17. Planifica la familia con su pareja:**

1. Si 6 31.6 %    2. No 13 68.4 %

**18. Tipo de método que usa:**

1. Ritmo	<u>1</u>	<u>16.7</u> %
2. Diu	<u>0</u>	<u>0.0</u> %
3. Pastilla	<u>0</u>	<u>0.0</u> %
4. Preservativo	<u>0</u>	<u>0.0</u> %
5. Inyección	<u>4</u>	<u>66.7</u> %
6. Operación	<u>1</u>	<u>16.7</u> %
6.1. F	<u>1</u>	<u>16.7</u> %
6.2. M	<u>0</u>	<u>0.0</u> %

19. Se murio en la familia un niño (a) menor de 5 años en el 2013:

1. Si 0 0.0 %

2. No 19 100.0 %

Femenino 0 0.0 %

Masculino 0 0.0 %

20. Se manifestaron en algun miembro de su familia las siguientes enfermedades, durante el 2013:

No	Tipo de enfermedad	Se manifesto		Sexo				Asistencia					
		Si	%	M	%	F	%	Publi ca	%	Priv ada	%	Pro pia	%
1	Infecciones Respiratorias Agudas	9	11	5	56	4	44	0	0	0	0	9	100
2	Dengue Clásico	3	4	0	0	3	100	2	67	0	0	1	33
3	Paludismo	0	0	0	0	0	0	0	0	0	0	0	0
4	Dengue Hemorrágico	0	0	0	0	0	0	0	0	0	0	0	0
5	Chagas	0	0	0	0	0	0	0	0	0	0	0	0
6	Alcoholismo	0	0	0	0	0	0	0	0	0	0	0	0
7	Discapacidad en edad de 5 en adelante	0	0	0	0	0	0	0	0	0	0	0	0
8	Tuberculosis	0	0	0	0	0	0	0	0	0	0	0	0
9	Cancer	0	0	0	0	0	0	0	0	0	0	0	0
10	Diarreas	1	1	1	100	0	0	1	100	0	0	0	0
11	De la piel	0	0	0	0	0	0	0	0	0	0	0	0
12	Otros:	1	1	0	0	1	0	1	0	0	0	0	0

21. Tipo de vivienda en uso:

Casa	<u>17</u>	<u>89.5</u> %
Apartamento Independiente	<u>0</u>	<u>0.0</u> %
Local no abitacional	<u>0</u>	<u>0.0</u> %
Cuarto mesón (cuarterias)	<u>2</u>	<u>0.0</u> %
Casa improvisada	<u>0</u>	<u>0.0</u> %

22. Materiales de construcción de las paredes:

1. Adobe	<u>17</u>	<u>89.5</u> %
2. Bloque	<u>1</u>	<u>0.0</u> %
3. Bahareque	<u>1</u>	<u>0.0</u> %
4. Madera	<u>0</u>	<u>0.0</u> %
5. Desperdicios	<u>0</u>	<u>0.0</u> %
6. Ladrillo	<u>0</u>	<u>0.0</u> %
7. Piedra	<u>0</u>	<u>0.0</u> %

23. Tenencia de la vivienda:

Propia totalmente pagada	<u>13</u>	<u>68.4</u> %
Dominio:		
Pleno	<u>1</u>	<u>7.7</u> %
Escritura	<u>8</u>	<u>61.5</u> %
Util	<u>4</u>	<u>30.8</u> %
Sexo:		
Masculino	<u>9</u>	<u>69.2</u> %
Femenino	<u>4</u>	<u>30.8</u> %
Ambos	<u>0</u>	<u>0.0</u> %
Propia Pagando	<u>0</u>	<u>0.0</u> %
Alquilada	<u>0</u>	<u>0.0</u> %
Prestada	<u>6</u>	<u>31.6</u> %

24. Cuales son los principales problemas de la vivienda.

No tiene repello	<u>7</u>	<u>36.8</u>	%	Externo	<u>7</u>	<u>100.0</u>	%	Interno	<u>7</u>	<u>100.0</u>	%
Piso de tierra	<u>9</u>	<u>47.4</u>	%								
Falta de cielo falso	<u>18</u>	<u>94.7</u>	%								
Problemas estructurales	<u>0</u>	<u>0.0</u>	%								
Techo en mal estado	<u>1</u>	<u>5.3</u>	%								
Ninguno	<u>1</u>	<u>5.3</u>	%								

25. Condiciones de la vivienda:

Buena	<u>1</u>	<u>5.3</u>	%
Regular	<u>12</u>	<u>63.2</u>	%
Mala	<u>6</u>	<u>31.6</u>	%

29. Cuántas piezas se utilizan como dormitorio:

Una	<u>10</u>	<u>52.6</u>	%
Dos	<u>6</u>	<u>31.6</u>	%
Tres	<u>2</u>	<u>10.5</u>	%
Cuatro y mas	<u>1</u>	<u>5.3</u>	%

26. Freceuntementeque utilizan para cocinar:

Electricidad	<u>0</u>	<u>0.0</u>	%
Gas volátil (Chimbo)	<u>0</u>	<u>0.0</u>	%
Gas (Kerosén)	<u>0</u>	<u>0.0</u>	%
Leña	<u>19</u>	<u>100.0</u>	%
No Cosina	<u>0</u>	<u>0.0</u>	%

30. Cuántas familias viven en esta casa:

Una	<u>18</u>	<u>94.7</u>	%	
Dos	<u>1</u>	<u>5.3</u>	%	
Tres	<u>0</u>	<u>0.0</u>	%	
Cuatro	<u>0</u>	<u>0.0</u>	%	Familias
Cinco y mas	<u>0</u>	<u>0.0</u>	%	<u>19</u>

27. Cuantas piezas tiene esta vivienda:

Una	<u>0</u>	<u>0.0</u>	%
Dos	<u>2</u>	<u>10.5</u>	%
Tres	<u>8</u>	<u>42.1</u>	%
Cuatro	<u>5</u>	<u>26.3</u>	%
Cinco	<u>3</u>	<u>15.8</u>	%
Seis y mas	<u>1</u>	<u>5.3</u>	%

31. Ha emigrado algun miembro de su hogar:

Si	<u>1</u>	<u>5.3</u>	%
Cuantos	<u>1</u>	<u>5.3</u>	%
Sexo:			
Maculino	<u>1</u>	<u>100.0</u>	%
Femenino	<u>0</u>	<u>0.0</u>	%
Dentro del pais	<u>1</u>	<u>100.0</u>	%
Otro pais	<u>0</u>	<u>0.0</u>	%
No	<u>18</u>	<u>94.7</u>	%

28. Cuantos baños tiene:

No tiene baño	<u>4</u>	<u>21.1</u>	%
Uno	<u>15</u>	<u>78.9</u>	%
Dos	<u>0</u>	<u>0.0</u>	%
Tres y mas	<u>0</u>	<u>0.0</u>	%

32. Conoce usted casos de violencia intrafamiliar en el barrio en el ultimo año:

Si	<u>0</u>	<u>-</u>	%	Cuantos	<u>0</u>	<u>0</u>	%
No	<u>19</u>	<u>100.00</u>	%				

33. Le ha sucedido algún caso de violencia a usted o a su familia en el ultimo año:

Si 0 0.0 % Cuantos 0 0.0 % No 19 100.0 %

34. Situación educativa actual, e igualdad entre los sexos, de los niños en edad escolar (4 a 23 años 41 )

Sexo		Grado que actualmente cursan o cursaron											Estudian ahora	
M	F	Pre Grado	Primer Grado	Segundo Grado	Tercero Grado	Cuarto Grado	Quinto Grado	Sexto Grado	Básico	Diver.	Univ.	Ning.	Si	No
19	22	1	4	5	5	3	9	3	1	0	9	1	17	24
46.%	53.%	2.4 %	9.8 %	12.2 %	12.2 %	7.3 %	22.0 %	7.3 %	2.4 %	0.0 %	22.0 %	2.4 %	41.5 %	58.5 %

35. Profesión u oficio e ingresos de los miembros de la familia en edad de trabajar:

Pea Ocupada y Desocupada

Si	%	No	%			
				Ingresos Menos de 1,000	<u>4</u>	<u>14.8</u> %
<u>27</u>	<u>44.3</u>	<u>34</u>	<u>55.7</u>	Ingresos entre Lps. 1,001 a 2,000	<u>20</u>	<u>74.1</u> %
				Ingresos entre Lps. 2,001 a 4,000	<u>3</u>	<u>11.1</u> %
				Ingresos entre Lps. 4,001 a 8,000	<u>0</u>	<u>0.0</u> %
				Ingresos entre Lps. 8,001 y más	<u>0</u>	<u>0.0</u> %

36. Alguien de la familia ha obtenido algún tipo de préstamo:

Si 4 21.05 %  
 No 15 78.95 %  
 M 2 50.00 %  
 F 2 50.00 %

39. Cuantos son los ingresos mensuales familiares:

Rangos (Lps)	Hogar	%
de 1,000.00	1	5.2632
1,001 - 2,000	10	52.632
2,001 - 4,000	7	36.842
4,001 - 8,000	1	5.2632
8,001 - 12,000	0	0
12,001 - 20,000	0	0
20,001 - 30,000	0	0
30,001 - 50,000	0	0
50,001 y Mas	0	0

37. Reciben remesas:

Si 0 - %  
 No 19 ##### %

38. Cuanto lps.

No.	Rango	Cant.	%
1	0.01 - 1000.00	0	-
2	1000.01 - 2000.00	0	-
3	2000.01 - y mas	0	-

40. Los ingresos familiares ajustan para alimentarse los:

1. 3 tiempos 18 94.7 %  
 2. 2 tiempos 1 5.3 %  
 3. 1 tiempos 0 0.0 %

<p>41. Trabaja por cuenta propia la tierra alguien en la familia</p> <p>1. Si <u>14</u> <u>73.7</u> %</p> <p>2. No <u>5</u> <u>26.3</u> %</p> <p>M <u>14</u> <u>100.0</u> %</p> <p>Cuantos F <u>2</u> <u>14.3</u> %</p> <p>Uno <u>12</u> <u>85.7</u> %</p> <p>Dos <u>2</u> <u>14.3</u> %</p> <p>Tres <u>0</u> <u>0.0</u> %</p> <p>Cuatro <u>0</u> <u>0.0</u> %</p> <p>Cinco y mas <u>0</u> <u>0.0</u> %</p>	<p>43. Se producen alimentos en la familia:</p> <p>Si <u>9</u> <u>47.4</u> %</p> <p>No <u>10</u> <u>52.6</u> %</p>																																																																										
<p>42. Tipo de tenencia de la tierra</p> <p>1. Propia pagada <u>9</u> <u>47.4</u> %</p> <p>Pleno <u>2</u> <u>22.2</u> %</p> <p>Util <u>7</u> <u>77.8</u> %</p> <p>2. Propia pagando <u>0</u> <u>0.0</u> %</p> <p>3. Alquilada <u>0</u> <u>0.0</u> %</p> <p>4. Prestada <u>4</u> <u>21.1</u> %</p> <p>5. En litigio <u>0</u> <u>0.0</u> %</p> <p>6. Comunal <u>0</u> <u>0.0</u> %</p> <p>7. No tiene <u>6</u> <u>31.6</u> %</p>	<p>44. Producen suficientes alimentos para autoconsumo:</p> <p>Si <u>9</u> <u>47.4</u> %</p> <p>No <u>10</u> <u>52.6</u> %</p>																																																																										
<p>47. Cuantas mujeres de la familia participan en organizaciones:</p> <p>Ninguno <u>15</u> <u>78.9</u> %</p> <p>Uno <u>4</u> <u>21.1</u> %</p> <p>Dos <u>0</u> <u>0.0</u> %</p> <p>Tres y mas <u>0</u> <u>0.0</u> %</p>	<p>45. De los alimentos que producen obtienen exedentes para la venta:</p> <p>Si <u>0</u> <u>0.0</u> %</p> <p>No <u>19</u> <u>100.0</u> %</p>																																																																										
<p>Indicadores Socioeconómicos de Corquín, Copán</p>	<p>46. Cuantos hombres de la familia participan en organizaciones:</p> <p>Ninguno <u>18</u> <u>94.7</u> %</p> <p>Uno <u>1</u> <u>5.3</u> %</p> <p>Dos <u>0</u> <u>0.0</u> %</p> <p>Tres y mas <u>0</u> <u>0.0</u> %</p>																																																																										
	<p>48. En la casa que habita existen los siguientes servicios publicos:</p>																																																																										
	<table border="1"> <thead> <tr> <th rowspan="2">No</th> <th rowspan="2">Servicios Publicos</th> <th colspan="2">Lo reciben</th> </tr> <tr> <th>Cant.</th> <th>%</th> </tr> </thead> <tbody> <tr> <td>1</td> <td>Agua de pozo propio</td> <td>5</td> <td>26.3</td> </tr> <tr> <td>2</td> <td>Agua domiciliar de pozo comunal</td> <td>0</td> <td>0.0</td> </tr> <tr> <td>3</td> <td>Acarrea agua de rio o quebrada</td> <td>0</td> <td>0.0</td> </tr> <tr> <td>4</td> <td>Agua domiciliar por acueducto</td> <td>13</td> <td>68.4</td> </tr> <tr> <td>5</td> <td>Agua domiciliar por Manguera</td> <td>0</td> <td>0.0</td> </tr> <tr> <td>6</td> <td>Agua llave publica / fuente</td> <td>0</td> <td>0.0</td> </tr> <tr> <td>7</td> <td>Reservorio de agua lluvia</td> <td>0</td> <td>0.0</td> </tr> <tr> <td>8</td> <td>Servicio sanitario</td> <td>3</td> <td>15.8</td> </tr> <tr> <td>9</td> <td>Letrina</td> <td>12</td> <td>63.2</td> </tr> <tr> <td>10</td> <td>Usa la letrina</td> <td>13</td> <td>68.4</td> </tr> <tr> <td>11</td> <td>Recolección de basura</td> <td>0</td> <td>0.0</td> </tr> <tr> <td>12</td> <td>Aseo de calles</td> <td>0</td> <td>0.0</td> </tr> <tr> <td>13</td> <td>Energia eléctrica domiciliaria</td> <td>17</td> <td>89.5</td> </tr> <tr> <td>14</td> <td>Teléfono (Hondutel)</td> <td>0</td> <td>0.0</td> </tr> <tr> <td>15</td> <td>Teléfono (Celular)</td> <td>14</td> <td>73.7</td> </tr> <tr> <td>16</td> <td>Alumbrada publico</td> <td>10</td> <td>52.6</td> </tr> <tr> <td>17</td> <td>Mantenimiento de calles</td> <td>11</td> <td>57.9</td> </tr> </tbody> </table>	No	Servicios Publicos	Lo reciben		Cant.	%	1	Agua de pozo propio	5	26.3	2	Agua domiciliar de pozo comunal	0	0.0	3	Acarrea agua de rio o quebrada	0	0.0	4	Agua domiciliar por acueducto	13	68.4	5	Agua domiciliar por Manguera	0	0.0	6	Agua llave publica / fuente	0	0.0	7	Reservorio de agua lluvia	0	0.0	8	Servicio sanitario	3	15.8	9	Letrina	12	63.2	10	Usa la letrina	13	68.4	11	Recolección de basura	0	0.0	12	Aseo de calles	0	0.0	13	Energia eléctrica domiciliaria	17	89.5	14	Teléfono (Hondutel)	0	0.0	15	Teléfono (Celular)	14	73.7	16	Alumbrada publico	10	52.6	17	Mantenimiento de calles	11	57.9
	No			Servicios Publicos	Lo reciben																																																																						
		Cant.	%																																																																								
	1	Agua de pozo propio	5	26.3																																																																							
	2	Agua domiciliar de pozo comunal	0	0.0																																																																							
	3	Acarrea agua de rio o quebrada	0	0.0																																																																							
	4	Agua domiciliar por acueducto	13	68.4																																																																							
	5	Agua domiciliar por Manguera	0	0.0																																																																							
	6	Agua llave publica / fuente	0	0.0																																																																							
	7	Reservorio de agua lluvia	0	0.0																																																																							
	8	Servicio sanitario	3	15.8																																																																							
	9	Letrina	12	63.2																																																																							
	10	Usa la letrina	13	68.4																																																																							
	11	Recolección de basura	0	0.0																																																																							
	12	Aseo de calles	0	0.0																																																																							
13	Energia eléctrica domiciliaria	17	89.5																																																																								
14	Teléfono (Hondutel)	0	0.0																																																																								
15	Teléfono (Celular)	14	73.7																																																																								
16	Alumbrada publico	10	52.6																																																																								
17	Mantenimiento de calles	11	57.9																																																																								

**MANCOMUNIDAD CONSEJO INTERMUNICIPAL HIGUITO**  
**MUNICIPALIDAD DE CORQUÍN, COPÁN**  
**Encuesta Socioeconomica para Establecer Linea de Base a Nivel Municipal**  
**(en el marco de los ODM)**

**DATOS GENERALES**

Municipio: Corquín, Copán

Caserio: Banderillas

Población:   5  

Vivienda:   1  

12. Clasificación de personas por rangos de edades y sexos

No	Rangos de Edades	No. De Personas	Sexo		saben leer y escribir	
			F	M	F	M
1	Menores de 1 año	0	0	0	0	0
2	De 1 a 4 años	0	0	0	0	0
3	De 5 a 6 años	1	1	0	0	0
4	De 7 a 12 años	2	0	2	0	2
5	De 13 a 15 años	0	0	0	0	0
6	De 16 a 18 años	0	0	0	0	0
7	De 19 a 23 años	0	0	0	0	0
8	De 24 a 30 años	0	0	0	0	0
9	De 31 a 40 años	2	1	1	1	0
10	De 41 a 50 años	0	0	0	0	0
11	De 51 a 64 años	0	0	0	0	0
12	De 65 años y mas	0	0	0	0	0

13. Cuantas madres solteras hay en el hogar:

  0     0.0   %

14. Cuantos niñ@s nacieron en la familia durante 2013:

  0     0.0   %

Femenino   0.0   %

Masculino   0.0   %

Mujeres en edad reproductiva

  1  

15. Quien atendio el parto

1. Enfermera	<u>  0  </u>	<u>  0.0  </u> %
2. Partera	<u>  0  </u>	<u>  0.0  </u> %
3. Medico	<u>  0  </u>	<u>  0.0  </u> %
4. Ella sola	<u>  0  </u>	<u>  0.0  </u> %
5. Marido	<u>  0  </u>	<u>  0.0  </u> %
6. Otra Persona	<u>  0  </u>	<u>  0.0  </u> %

16. Hubo alguna muerte materna durante el parto o post parto en la familia en el 2013 (hogares)

1. Si   0     0.0   %    2. No   1     0.0   %

17. Planifica la familia con su pareja:

1. Si   1    100.0   %    2. No   0     0.0   %

18. Tipo de método que usa:

1. Ritmo	<u>  0  </u>	<u>  0.0  </u> %
2. Diu	<u>  0  </u>	<u>  0.0  </u> %
3. Pastilla	<u>  0  </u>	<u>  0.0  </u> %
4. Preservativo	<u>  0  </u>	<u>  0.0  </u> %
5. Inyección	<u>  1  </u>	<u> 100.0  </u> %
6. Operación	<u>  0  </u>	<u>  0.0  </u> %
6.1. F	<u>  0  </u>	<u>  0.0  </u> %
6.2. M	<u>  0  </u>	<u>  0.0  </u> %

19. Se murio en la familia un niño (a) menor de 5 años en el 2013:

1. Si 0 0.0 %

2. No 1 100.0 %

Femenino 0 0.0 %

Masculino 0 0.0 %

20. Se manifestaron en algun miembro de su familia las siguientes enfermedades, durante el 2013:

No	Tipo de enfermedad	Se		Sexo				Asistencia					
		manifesto		M		F		Publi		Priv		Pro	
		Si	%	M	%	F	%	ca	%	ada	%	pia	%
1	Infecciones Respiratorias Agudas	0	0	0	0	0	0	0	0	0	0	0	0
2	Dengue Clásico	0	0	0	0	0	0	0	0	0	0	0	0
3	Paludismo	0	0	0	0	0	0	0	0	0	0	0	0
4	Dengue Hemorrágico	0	0	0	0	0	0	0	0	0	0	0	0
5	Chagas	0	0	0	0	0	0	0	0	0	0	0	0
6	Alcoholismo	0	0	0	0	0	0	0	0	0	0	0	0
7	Discapacidad en edad de 5 en adelante	0	0	0	0	0	0	0	0	0	0	0	0
8	Tuberculosis	0	0	0	0	0	0	0	0	0	0	0	0
9	Cancer	0	0	0	0	0	0	0	0	0	0	0	0
10	Diarreas	0	0	0	0	0	0	0	0	0	0	0	0
11	De la piel	0	0	0	0	0	0	0	0	0	0	0	0
12	Otros:	0	0	0	0	0	0	0	0	0	0	0	0

21. Tipo de vivienda en uso:

Casa 1 100.0 %  
 Apartamento Independiente 0 0.0 %  
 Local no abitacional 0 0.0 %  
 Cuarto mesón (cuarterias) 0 0.0 %  
 Casa improvisada 0 0.0 %

22. Materiales de construcción de las paredes:

1. Adobe 0 0.0 %  
 2. Bloque 1 100.0 %  
 3. Bahareque 0 0.0 %  
 4. Madera 0 0.0 %  
 5. Desperdicios 0 0.0 %  
 6. Ladrillo 0 0.0 %  
 7. Piedra 0 0.0 %

23. Tenencia de la vivienda:

Propia totalmente pagada 0 0.0 %  
 Dominio:  
 Pleno 0 0.0 %  
 Escritura 0 0.0 %  
 Util 0 0.0 %  
 Sexo:  
 Masculino 0 0.0 %  
 Femenino 0 0.0 %  
 Ambos 0 0.0 %  
 Propia Pagando 0 0.0 %  
 Alquilada 0 0.0 %  
 Prestada 1 100.0 %

24. Cuales son los principales problemas de la vivienda.

No tiene repello	<u>1</u>	<u>100.0</u>	%	Externo	<u>1</u>	<u>100.0</u>	%	Interno	<u>1</u>	<u>100.0</u>	%
Piso de tierra	<u>0</u>	<u>0.0</u>	%								
Falta de cielo falso	<u>0</u>	<u>0.0</u>	%								
Problemas estructurales	<u>0</u>	<u>0.0</u>	%								
Techo en mal estado	<u>1</u>	<u>100.0</u>	%								
Ninguno	<u>0</u>	<u>0.0</u>	%								

25. Condiciones de la vivienda:

Buena	<u>0</u>	<u>0.0</u>	%
Regular	<u>1</u>	<u>100.0</u>	%
Mala	<u>0</u>	<u>0.0</u>	%

29. Cuántas piezas se utilizan como dormitorio:

Una	<u>1</u>	<u>100.0</u>	%
Dos	<u>0</u>	<u>0.0</u>	%
Tres	<u>0</u>	<u>0.0</u>	%
Cuatro y mas	<u>0</u>	<u>0.0</u>	%

26. Freceuntementeque utilizan para cocinar:

Electricidad	<u>0</u>	<u>0.0</u>	%
Gas volátil (Chimbo)	<u>0</u>	<u>0.0</u>	%
Gas (Kerosén)	<u>0</u>	<u>0.0</u>	%
Leña	<u>1</u>	<u>100.0</u>	%
No Cosina	<u>0</u>	<u>0.0</u>	%

30. Cuántas familias viven en esta casa:

Una	<u>1</u>	<u>100.0</u>	%	
Dos	<u>0</u>	<u>0.0</u>	%	
Tres	<u>0</u>	<u>0.0</u>	%	
Cuatro	<u>0</u>	<u>0.0</u>	%	Familias
Cinco y mas	<u>0</u>	<u>0.0</u>	%	<u>1</u>

27. Cuantas piezas tiene esta vivienda:

Una	<u>1</u>	<u>100.0</u>	%
Dos	<u>0</u>	<u>0.0</u>	%
Tres	<u>0</u>	<u>0.0</u>	%
Cuatro	<u>0</u>	<u>0.0</u>	%
Cinco	<u>0</u>	<u>0.0</u>	%
Seis y mas	<u>0</u>	<u>0.0</u>	%

31. Ha emigrado algun miembro de su hogar:

Si	<u>0</u>	<u>0.0</u>	%
Cuantos	<u>0</u>	<u>0.0</u>	%
Sexo:	<u>0</u>		
Maculino	<u>0</u>	<u>0.0</u>	%
Femenino	<u>0</u>	<u>0.0</u>	%
Dentro del pais	<u>0</u>	<u>0.0</u>	%
Otro pais	<u>0</u>	<u>0.0</u>	%
No	<u>1</u>	<u>100.0</u>	%

28. Cuantos baños tiene:

No tiene baño	<u>0</u>	<u>0.0</u>	%
Uno	<u>1</u>	<u>100.0</u>	%
Dos	<u>0</u>	<u>0.0</u>	%
Tres y mas	<u>0</u>	<u>0.0</u>	%

32. Conoce usted casos de violencia intrafamiliar en el barrio en el ultimo año:

Si	<u>0</u>	<u>-</u>	%	Cuantos	<u>0</u>	<u>0</u>	%
No	<u>1</u>	<u>100.00</u>	%				

33. Le ha sucedido algún caso de violencia a usted o a su familia en el último año:

Si 0 0.0 % Cuantos 0 0.0 % No 1 100.0 %

34. Situación educativa actual, e igualdad entre los sexos, de los niños en edad escolar (4 a 23 años 3 )

Sexo		Grado que actualmente cursan o cursaron											Estudian ahora	
M	F	Pre Grado	Primer Grado	Segundo Grado	Tercero Grado	Cuarto Grado	Quinto Grado	Sexto Grado	Básico	Diver.	Univ.	Ning.	Si	No
2	1	0	1	1	0	0	0	0	0	0	1	0	1	2
66.%	33.3%	0.0%	33.3%	33.3%	0.0%	0.0%	0.0%	0.0%	0.0%	0.0%	33.3%	0.0%	33.3%	66.7%

35. Profesión u oficio e ingresos de los miembros de la familia en edad de trabajar:

Pea Ocupada y Desocupada

Si	%	No	%	Ingresos Menos de 1,000	
1	50.0	1	50.0	Ingresos entre Lps. 1,001 a 2,000	<u>0</u> <u>0.0</u> %
				Ingresos entre Lps. 2,001 a 4,000	<u>1</u> <u>100.0</u> %
				Ingresos entre Lps. 4,001 a 8,000	<u>0</u> <u>0.0</u> %
				Ingresos entre Lps. 8,001 y más	<u>0</u> <u>0.0</u> %

36. Alguien de la familia ha obtenido algún tipo de prestamo:

Si 0 - %  
 No 1 100.00 %  
 M 0 - %  
 F 0 - %

39. Cuantos son los ingresos mensuales familiares:

Rangos (Lps)	Hogar	%
de 1,000.00	0	0
1,001 - 2,000	0	0
2,001 - 4,000	1	100
4,001 - 8,000	0	0
8,001 - 12,000	0	0
12,001 - 20,000	0	0
20,001 - 30,000	0	0
30,001 - 50,000	0	0
50,001 y Mas	0	0

37. Reciben remesas:

Si 0 - %  
 No 1 100.00 %

38. Cuanto lps.

No.	Rango	Cant.	%
1	0.01 - 1000.00	0	-
2	1000.01 -2000.00	0	-
3	2000.01 - y mas	0	-

40. Los ingresos familiares ajustan para alimentarse los:

1. 3 tiempos 1 100.0 %  
 2. 2 tiempos 0 0.0 %  
 3. 1 tiempos 0 0.0 %

<p>41. Trabaja por cuenta propia la tierra alguien en la familia</p> <p>1. Si            <u>0</u>     <u>0.0</u> %</p> <p>2. No           <u>0</u>     <u>0.0</u> %</p> <p style="text-align: right;">M     <u>0</u>     <u>0.0</u> %</p> <p style="text-align: right;">F     <u>0</u>     <u>0.0</u> %</p> <p>Cuantos</p> <p>Uno            <u>0</u>     <u>0.0</u> %</p> <p>Dos            <u>0</u>     <u>0.0</u> %</p> <p>Tres            <u>0</u>     <u>0.0</u> %</p> <p>Cuatro        <u>0</u>     <u>0.0</u> %</p> <p>Cinco y mas <u>0</u>     <u>0.0</u> %</p>	<p>43. Se producen alimentos en la familia:</p> <p>Si            <u>0</u>     <u>0.0</u> %</p> <p>No            <u>1</u>     <u>100.0</u> %</p>																																																																										
<p>42. Tipo de tenencia de la tierra</p> <p>1. Propia pagada     <u>0</u>     <u>0.0</u> %</p> <p>Pleno                    <u>0</u>     <u>0.0</u> %</p> <p>Util                      <u>0</u>     <u>0.0</u> %</p> <p>2. Propia pagando    <u>0</u>     <u>0.0</u> %</p> <p>3. Alquilada            <u>0</u>     <u>0.0</u> %</p> <p>4. Prestada             <u>0</u>     <u>0.0</u> %</p> <p>5. En litigio            <u>0</u>     <u>0.0</u> %</p> <p>6. Comunal            <u>0</u>     <u>0.0</u> %</p> <p>7. No tiene             <u>1</u>     <u>100.0</u> %</p>	<p>44. Producen suficientes alimentos para autoconsumo:</p> <p>Si            <u>0</u>     <u>0.0</u> %</p> <p>No            <u>1</u>     <u>100.0</u> %</p>																																																																										
<p>47. Cuantas mujeres de la familia participan en organizaciones:</p> <p>Ninguno     <u>1</u>     <u>100.0</u> %</p> <p>Uno            <u>0</u>     <u>0.0</u> %</p> <p>Dos            <u>0</u>     <u>0.0</u> %</p> <p>Tres y mas   <u>0</u>     <u>0.0</u> %</p>	<p>45. De los alimentos que producen obtienen exedentes para la venta:</p> <p>Si            <u>0</u>     <u>0.0</u> %</p> <p>No            <u>1</u>     <u>100.0</u> %</p> <p>46. Cuantos hombres de la familia participan en organizaciones:</p> <p>Ninguno     <u>1</u>     <u>100.0</u> %</p> <p>Uno            <u>0</u>     <u>0.0</u> %</p> <p>Dos            <u>0</u>     <u>0.0</u> %</p> <p>Tres y mas   <u>0</u>     <u>0.0</u> %</p>																																																																										
<p style="text-align: center;">Indicadores Socioeconómicos de Corquín, Copán</p>	<p>48. En la casa que habita existen los siguientes servicios publicos:</p> <table border="1" style="width: 100%; border-collapse: collapse;"> <thead> <tr> <th rowspan="2">No</th> <th rowspan="2">Servicios Publicos</th> <th colspan="2">Lo reciben</th> </tr> <tr> <th>Cant.</th> <th>%</th> </tr> </thead> <tbody> <tr><td>1</td><td>Agua de pozo propio</td><td>1</td><td>100.0</td></tr> <tr><td>2</td><td>Agua domiciliar de pozo comunal</td><td>0</td><td>0.0</td></tr> <tr><td>3</td><td>Acarrea agua de rio o quebrada</td><td>0</td><td>0.0</td></tr> <tr><td>4</td><td>Agua domiciliar por acueducto</td><td>0</td><td>0.0</td></tr> <tr><td>5</td><td>Agua domiciliar por Manguera</td><td>0</td><td>0.0</td></tr> <tr><td>6</td><td>Agua llave publica / fuente</td><td>0</td><td>0.0</td></tr> <tr><td>7</td><td>Reservorio de agua lluvia</td><td>0</td><td>0.0</td></tr> <tr><td>8</td><td>Servicio sanitario</td><td>0</td><td>0.0</td></tr> <tr><td>9</td><td>Letrina</td><td>1</td><td>100.0</td></tr> <tr><td>10</td><td>Usa la letrina</td><td>1</td><td>100.0</td></tr> <tr><td>11</td><td>Recolección de basura</td><td>0</td><td>0.0</td></tr> <tr><td>12</td><td>Aseo de calles</td><td>0</td><td>0.0</td></tr> <tr><td>13</td><td>Energia eléctrica domiciliaria</td><td>1</td><td>100.0</td></tr> <tr><td>14</td><td>Teléfono (Hondutel)</td><td>0</td><td>0.0</td></tr> <tr><td>15</td><td>Teléfono (Celular)</td><td>1</td><td>100.0</td></tr> <tr><td>16</td><td>Alumbrada publico</td><td>1</td><td>100.0</td></tr> <tr><td>17</td><td>Mantenimiento de calles</td><td>0</td><td>0.0</td></tr> </tbody> </table>	No	Servicios Publicos	Lo reciben		Cant.	%	1	Agua de pozo propio	1	100.0	2	Agua domiciliar de pozo comunal	0	0.0	3	Acarrea agua de rio o quebrada	0	0.0	4	Agua domiciliar por acueducto	0	0.0	5	Agua domiciliar por Manguera	0	0.0	6	Agua llave publica / fuente	0	0.0	7	Reservorio de agua lluvia	0	0.0	8	Servicio sanitario	0	0.0	9	Letrina	1	100.0	10	Usa la letrina	1	100.0	11	Recolección de basura	0	0.0	12	Aseo de calles	0	0.0	13	Energia eléctrica domiciliaria	1	100.0	14	Teléfono (Hondutel)	0	0.0	15	Teléfono (Celular)	1	100.0	16	Alumbrada publico	1	100.0	17	Mantenimiento de calles	0	0.0
No	Servicios Publicos			Lo reciben																																																																							
		Cant.	%																																																																								
1	Agua de pozo propio	1	100.0																																																																								
2	Agua domiciliar de pozo comunal	0	0.0																																																																								
3	Acarrea agua de rio o quebrada	0	0.0																																																																								
4	Agua domiciliar por acueducto	0	0.0																																																																								
5	Agua domiciliar por Manguera	0	0.0																																																																								
6	Agua llave publica / fuente	0	0.0																																																																								
7	Reservorio de agua lluvia	0	0.0																																																																								
8	Servicio sanitario	0	0.0																																																																								
9	Letrina	1	100.0																																																																								
10	Usa la letrina	1	100.0																																																																								
11	Recolección de basura	0	0.0																																																																								
12	Aseo de calles	0	0.0																																																																								
13	Energia eléctrica domiciliaria	1	100.0																																																																								
14	Teléfono (Hondutel)	0	0.0																																																																								
15	Teléfono (Celular)	1	100.0																																																																								
16	Alumbrada publico	1	100.0																																																																								
17	Mantenimiento de calles	0	0.0																																																																								

**MANCOMUNIDAD CONSEJO INTERMUNICIPAL HIGUITO**  
**MUNICIPALIDAD DE CORQUÍN, COPÁN**  
**Encuesta Socioeconomica para Establecer Linea de Base a Nivel Municipal**  
**(en el marco de los ODM)**

**DATOS GENERALES**

Municipio: Corquín, Copán

Caserio: Cabecera del Llano

Población: 48

Vivienda: 9

**12. Clasificación de personas por rangos de edades y sexos**

No	Rangos de Edades	No. De Personas	Sexo		saben leer y escribir	
			F	M	F	M
1	Menores de 1 año	2	0	2	0	0
2	De 1 a 4 años	5	4	1	0	0
3	De 5 a 6 años	2	0	2	0	0
4	De 7 a 12 años	7	5	2	5	2
5	De 13 a 15 años	3	2	1	2	1
6	De 16 a 18 años	3	2	1	2	1
7	De 19 a 23 años	7	5	2	5	2
8	De 24 a 30 años	8	3	5	2	5
9	De 31 a 40 años	2	1	1	1	1
10	De 41 a 50 años	4	3	1	0	1
11	De 51 a 64 años	3	0	3	0	2
12	De 65 años y mas	2	1	1	0	1

**13. Cuantas madres solteras hay en el hogar:**

0 0.0 %

**14. Cuantos niñ@s nacieron en la familia durante 2013:**

2 22.2 %

Femenino 0 0.0 %  
 Masculino 2 100.0 %

Mujeres en edad reproductiva

13

**15. Quien atendio el parto**

1. Enfermera	<u>0</u>	<u>0.0</u> %
2. Partera	<u>0</u>	<u>0.0</u> %
3. Medico	<u>2</u>	<u>15.4</u> %
4. Ella sola	<u>0</u>	<u>0.0</u> %
5. Marido	<u>0</u>	<u>0.0</u> %
6. Otra Persona	<u>0</u>	<u>0.0</u> %

**16. Hubo alguna muerte materna durante el parto o post parto en la familia en el 2013 (hogares)**

1. Si 0 0.0 %    2. No 9 0.0 %

**17. Planifica la familia con su pareja:**

1. Si 6 66.7 %    2. No 3 33.3 %

**18. Tipo de método que usa:**

1. Ritmo	<u>0</u>	<u>0.0</u> %
2. Diu	<u>0</u>	<u>0.0</u> %
3. Pastilla	<u>1</u>	<u>16.7</u> %
4. Preservativo	<u>0</u>	<u>0.0</u> %
5. Inyección	<u>4</u>	<u>66.7</u> %
6. Operación	<u>1</u>	<u>16.7</u> %
6.1. F	<u>1</u>	<u>16.7</u> %
6.2. M	<u>0</u>	<u>0.0</u> %

19. Se murio en la familia un niño (a) menor de 5 años en el 2013:

1. Si 0 0.0 %

2. No 9 100.0 %

Femenino 0 0.0 %

Masculino 0 0.0 %

20. Se manifestaron en elgun miembro de su familia las siguientes enfermedades, durante el 2013:

No	Tipo de enfermedad	Se manifesto		Sexo				Asistencia					
		Si	%	M	%	F	%	Publi ca	%	Priv ada	%	Pro pia	%
1	Infecciones Respiratorias Agudas	6	13	3	50	3	50	6	100	0	0	0	0
2	Dengue Clásico	0	0	0	0	0	0	0	0	0	0	0	0
3	Paludismo	0	0	0	0	0	0	0	0	0	0	0	0
4	Dengue Hemorrágico	0	0	0	0	0	0	0	0	0	0	0	0
5	Chagas	0	0	0	0	0	0	0	0	0	0	0	0
6	Alcoholismo	0	0	0	0	0	0	0	0	0	0	0	0
7	Discapacidad en edad de 5 en adelante	0	0	0	0	0	0	0	0	0	0	0	0
8	Tuberculosis	0	0	0	0	0	0	0	0	0	0	0	0
9	Cancer	0	0	0	0	0	0	0	0	0	0	0	0
10	Diarreas	0	0	0	0	0	0	0	0	0	0	0	0
11	De la piel	0	0	0	0	0	0	0	0	0	0	0	0
12	Otros:	3	6	2	0	1	0	3	0	0	0	0	0

21. Tipo de vivienda en uso:

Casa 9 100.0 %  
 Apartamento Independiente 0 0.0 %  
 Local no abitacional 0 0.0 %  
 Cuarto mesón (cuarterias) 0 0.0 %  
 Casa improvisada 0 0.0 %

22. Materiales de construcción de las paredes:

1. Adobe 8 88.9 %  
 2. Bloque 1 11.1 %  
 3. Bahareque 0 0.0 %  
 4. Madera 0 0.0 %  
 5. Desperdicios 0 0.0 %  
 6. Ladrillo 0 0.0 %  
 7. Piedra 0 0.0 %

23. Tenencia de la vivienda:

Propia totalmente pagada 9 100.0 %  
 Dominio:  
 Pleno 4 44.4 %  
 Escritura 3 33.3 %  
 Util 2 22.2 %  
 Sexo:  
 Masculino 9 100.0 %  
 Femenino 0 0.0 %  
 Ambos 0 0.0 %  
 Propia Pagando 0 0.0 %  
 Alquilada 0 0.0 %  
 Prestada 0 0.0 %

24. Cuales son los principales problemas de la vivienda.

No tiene repello	<u>2</u>	<u>22.2</u>	%	Externo	<u>2</u>	<u>100.0</u>	%	Interno	<u>2</u>	<u>100.0</u>	%
Piso de tierra	<u>1</u>	<u>11.1</u>	%								
Falta de cielo falso	<u>9</u>	<u>100.0</u>	%								
Problemas estructurales	<u>0</u>	<u>0.0</u>	%								
Techo en mal estado	<u>0</u>	<u>0.0</u>	%								
Ninguno	<u>0</u>	<u>0.0</u>	%								

25. Condiciones de la vivienda:

Buena	<u>0</u>	<u>0.0</u>	%
Regular	<u>8</u>	<u>88.9</u>	%
Mala	<u>1</u>	<u>11.1</u>	%

29. Cuántas piezas se utilizan como dormitorio:

Una	<u>4</u>	<u>44.4</u>	%
Dos	<u>4</u>	<u>44.4</u>	%
Tres	<u>1</u>	<u>11.1</u>	%
Cuatro y mas	<u>0</u>	<u>0.0</u>	%

26. Freceuntementeque utilizan para cocinar:

Electricidad	<u>0</u>	<u>0.0</u>	%
Gas volátil (Chimbo)	<u>0</u>	<u>0.0</u>	%
Gas (Kerosén)	<u>0</u>	<u>0.0</u>	%
Leña	<u>9</u>	<u>100.0</u>	%
No Cosina	<u>0</u>	<u>0.0</u>	%

30. Cuántas familias viven en esta casa:

Una	<u>6</u>	<u>66.7</u>	%	
Dos	<u>3</u>	<u>33.3</u>	%	
Tres	<u>0</u>	<u>0.0</u>	%	
Cuatro	<u>0</u>	<u>0.0</u>	%	Familias
Cinco y mas	<u>0</u>	<u>0.0</u>	%	<u>12</u>

27. Cuantas piezas tiene esta vivienda:

Una	<u>0</u>	<u>0.0</u>	%
Dos	<u>0</u>	<u>0.0</u>	%
Tres	<u>2</u>	<u>22.2</u>	%
Cuatro	<u>6</u>	<u>66.7</u>	%
Cinco	<u>1</u>	<u>11.1</u>	%
Seis y mas	<u>0</u>	<u>0.0</u>	%

31. Ha emigrado algun miembro de su hogar:

Si	<u>1</u>	<u>11.1</u>	%
Cuantos	<u>1</u>	<u>11.1</u>	%
Sexo:			
Maculino	<u>1</u>	<u>100.0</u>	%
Femenino	<u>0</u>	<u>0.0</u>	%
Dentro del pais	<u>0</u>	<u>0.0</u>	%
Otro pais	<u>1</u>	<u>100.0</u>	%
No	<u>8</u>	<u>88.9</u>	%

28. Cuantos baños tiene:

No tiene baño	<u>1</u>	<u>11.1</u>	%
Uno	<u>8</u>	<u>88.9</u>	%
Dos	<u>0</u>	<u>0.0</u>	%
Tres y mas	<u>0</u>	<u>0.0</u>	%

32. Conoce usted casos de violencia intrafamiliar en el barrio en el ultimo año:

Si	<u>0</u>	<u>-</u>	%	Cuantos	<u>0</u>	<u>0</u>	%
No	<u>9</u>	<u>100.00</u>	%				

33. Le ha sucedido algún caso de violencia a usted o a su familia en el último año:

Si 0 0.0 % Cuantos 0 0.0 % No 9 100.0 %

34. Situación educativa actual, e igualdad entre los sexos, de los niños en edad escolar (4 a 23 años: 22 )

Sexo		Grado que actualmente cursan o cursaron											Estudian ahora	
M	F	Pre Grado	Primer Grado	Segundo Grado	Tercero Grado	Cuarto Grado	Quinto Grado	Sexto Grado	Básico	Diver.	Univ.	Ning.	Si	No
9	13	0	0	3	0	5	8	2	2	0	2	0	7	15
40.0 %	59.0 %	0.0 %	0.0 %	13.6 %	0.0 %	22.7 %	36.4 %	9.1 %	9.1 %	0.0 %	9.1 %	0.0 %	31.8 %	68.2 %

35. Profesión u oficio e ingresos de los miembros de la familia en edad de trabajar:

Pea Ocupada y Desocupada

Si	%	No	%			
				Ingresos Menos de 1,000	<u>0</u>	<u>0.0</u> %
<u>8</u>	<u>22.2</u>	<u>28</u>	<u>77.8</u>	Ingresos entre Lps. 1,001 a 2,000	<u>7</u>	<u>87.5</u> %
				Ingresos entre Lps. 2,001 a 4,000	<u>1</u>	<u>12.5</u> %
				Ingresos entre Lps. 4,001 a 8,000	<u>0</u>	<u>0.0</u> %
				Ingresos entre Lps. 8,001 y más	<u>0</u>	<u>0.0</u> %

36. Alguien de la familia ha obtenido algún tipo de préstamo:

Si 0 - %  
 No 9 100.00 %  
 M 0 - %  
 F 0 - %

39. Cuantos son los ingresos mensuales familiares:

Rangos (Lps)	Hogar	%
de 1,000.00	3	33.333
1,001 - 2,000	3	33.333
2,001 - 4,000	2	22.222
4,001 - 8,000	1	11.111
8,001 - 12,000	0	0
12,001 - 20,000	0	0
20,001 - 30,000	0	0
30,001 - 50,000	0	0
50,001 y Mas	0	0

37. Reciben remesas:

Si 1 11.11 %  
 No 8 88.89 %

38. Cuanto lps.

No.	Rango	Cant.	%
1	0.01 - 1000.00	0	-
2	1000.01 - 2000.00	0	-
3	2000.01 - y mas	1	100.00

40. Los ingresos familiares ajustan para alimentarse los:

1. 3 tiempos 9 100.0 %  
 2. 2 tiempos 0 0.0 %  
 3. 1 tiempos 0 0.0 %

<p>41. Trabaja por cuenta propia la tierra alguien en la familia</p> <p>1. Si <u>8</u> <u>88.9</u> %</p> <p>2. No <u>1</u> <u>11.1</u> %</p> <p>M <u>10</u> <u>125.0</u> %</p> <p>Cuantos F <u>0</u> <u>0.0</u> %</p> <p>Uno <u>6</u> <u>75.0</u> %</p> <p>Dos <u>2</u> <u>25.0</u> %</p> <p>Tres <u>0</u> <u>0.0</u> %</p> <p>Cuatro <u>0</u> <u>0.0</u> %</p> <p>Cinco y mas <u>0</u> <u>0.0</u> %</p>	<p>43. Se producen alimentos en la familia:</p> <p>Si <u>7</u> <u>77.8</u> %</p> <p>No <u>2</u> <u>22.2</u> %</p>																																																																										
<p>42. Tipo de tenencia de la tierra</p> <p>1. Propia pagada <u>8</u> <u>88.9</u> %</p> <p>Pleno <u>4</u> <u>50.0</u> %</p> <p>Util <u>4</u> <u>50.0</u> %</p> <p>2. Propia pagando <u>0</u> <u>0.0</u> %</p> <p>3. Alquilada <u>0</u> <u>0.0</u> %</p> <p>4. Prestada <u>0</u> <u>0.0</u> %</p> <p>5. En litigio <u>0</u> <u>0.0</u> %</p> <p>6. Comunal <u>0</u> <u>0.0</u> %</p> <p>7. No tiene <u>1</u> <u>11.1</u> %</p>	<p>44. Producen suficientes alimentos para autoconsumo:</p> <p>Si <u>6</u> <u>66.7</u> %</p> <p>No <u>3</u> <u>33.3</u> %</p>																																																																										
<p>47. Cuantas mujeres de la familia participan en organizaciones:</p> <p>Ninguno <u>9</u> <u>100.0</u> %</p> <p>Uno <u>0</u> <u>0.0</u> %</p> <p>Dos <u>0</u> <u>0.0</u> %</p> <p>Tres y mas <u>0</u> <u>0.0</u> %</p>	<p>45. De los alimentos que producen obtienen exedentes para la venta:</p> <p>Si <u>0</u> <u>0.0</u> %</p> <p>No <u>9</u> <u>100.0</u> %</p>																																																																										
<p>Indicadores Socioeconómicos de Corquín, Copán</p>	<p>46. Cuantos hombres de la familia participan en organizaciones:</p> <p>Ninguno <u>7</u> <u>77.8</u> %</p> <p>Uno <u>2</u> <u>22.2</u> %</p> <p>Dos <u>0</u> <u>0.0</u> %</p> <p>Tres y mas <u>0</u> <u>0.0</u> %</p>																																																																										
	<p>48. En la casa que habita existen los siguientes servicios publicos:</p> <table border="1"> <thead> <tr> <th rowspan="2">No</th> <th rowspan="2">Servicios Publicos</th> <th colspan="2">Lo reciben</th> </tr> <tr> <th>Cant.</th> <th>%</th> </tr> </thead> <tbody> <tr> <td>1</td> <td>Agua de pozo propio</td> <td>3</td> <td>33.3</td> </tr> <tr> <td>2</td> <td>Agua domiciliar de pozo comunal</td> <td>0</td> <td>0.0</td> </tr> <tr> <td>3</td> <td>Acarrea agua de rio o quebrada</td> <td>0</td> <td>0.0</td> </tr> <tr> <td>4</td> <td>Agua domiciliar por acueducto</td> <td>6</td> <td>66.7</td> </tr> <tr> <td>5</td> <td>Agua domiciliar por Manguera</td> <td>0</td> <td>0.0</td> </tr> <tr> <td>6</td> <td>Agua llave publica / fuente</td> <td>0</td> <td>0.0</td> </tr> <tr> <td>7</td> <td>Reservorio de agua lluvia</td> <td>0</td> <td>0.0</td> </tr> <tr> <td>8</td> <td>Servicio sanitario</td> <td>5</td> <td>55.6</td> </tr> <tr> <td>9</td> <td>Letrina</td> <td>1</td> <td>11.1</td> </tr> <tr> <td>10</td> <td>Usa la letrina</td> <td>1</td> <td>11.1</td> </tr> <tr> <td>11</td> <td>Recolección de basura</td> <td>0</td> <td>0.0</td> </tr> <tr> <td>12</td> <td>Aseo de calles</td> <td>0</td> <td>0.0</td> </tr> <tr> <td>13</td> <td>Energia eléctrica domiciliaria</td> <td>9</td> <td>100.0</td> </tr> <tr> <td>14</td> <td>Teléfono (Hondutel)</td> <td>0</td> <td>0.0</td> </tr> <tr> <td>15</td> <td>Teléfono (Celular)</td> <td>9</td> <td>100.0</td> </tr> <tr> <td>16</td> <td>Alumbrada publico</td> <td>4</td> <td>44.4</td> </tr> <tr> <td>17</td> <td>Mantenimiento de calles</td> <td>2</td> <td>22.2</td> </tr> </tbody> </table>	No	Servicios Publicos	Lo reciben		Cant.	%	1	Agua de pozo propio	3	33.3	2	Agua domiciliar de pozo comunal	0	0.0	3	Acarrea agua de rio o quebrada	0	0.0	4	Agua domiciliar por acueducto	6	66.7	5	Agua domiciliar por Manguera	0	0.0	6	Agua llave publica / fuente	0	0.0	7	Reservorio de agua lluvia	0	0.0	8	Servicio sanitario	5	55.6	9	Letrina	1	11.1	10	Usa la letrina	1	11.1	11	Recolección de basura	0	0.0	12	Aseo de calles	0	0.0	13	Energia eléctrica domiciliaria	9	100.0	14	Teléfono (Hondutel)	0	0.0	15	Teléfono (Celular)	9	100.0	16	Alumbrada publico	4	44.4	17	Mantenimiento de calles	2	22.2
	No			Servicios Publicos	Lo reciben																																																																						
		Cant.	%																																																																								
	1	Agua de pozo propio	3	33.3																																																																							
	2	Agua domiciliar de pozo comunal	0	0.0																																																																							
	3	Acarrea agua de rio o quebrada	0	0.0																																																																							
	4	Agua domiciliar por acueducto	6	66.7																																																																							
	5	Agua domiciliar por Manguera	0	0.0																																																																							
	6	Agua llave publica / fuente	0	0.0																																																																							
	7	Reservorio de agua lluvia	0	0.0																																																																							
	8	Servicio sanitario	5	55.6																																																																							
	9	Letrina	1	11.1																																																																							
	10	Usa la letrina	1	11.1																																																																							
	11	Recolección de basura	0	0.0																																																																							
	12	Aseo de calles	0	0.0																																																																							
	13	Energia eléctrica domiciliaria	9	100.0																																																																							
14	Teléfono (Hondutel)	0	0.0																																																																								
15	Teléfono (Celular)	9	100.0																																																																								
16	Alumbrada publico	4	44.4																																																																								
17	Mantenimiento de calles	2	22.2																																																																								

**MANCOMUNIDAD CONSEJO INTERMUNICIPAL HIGUITO**  
**MUNICIPALIDAD DE CORQUÍN, COPÁN**  
**Encuesta Socioeconomica para Establecer Linea de Base a Nivel Municipal**  
**(en el marco de los ODM)**

**DATOS GENERALES**

Municipio: Corquín, Copán

Caserio: Celaque

Población: 204

Vivienda: 44

12. Clasificación de personas por rangos de edades y sexos

No	Rangos de Edades	No. De Personas	Sexo		saben leer y escribir	
			F	M	F	M
1	Menores de 1 año	13	6	7	0	0
2	De 1 a 4 años	20	11	9	0	0
3	De 5 a 6 años	11	5	6	3	5
4	De 7 a 12 años	27	9	18	8	16
5	De 13 a 15 años	18	15	3	15	2
6	De 16 a 18 años	18	7	11	5	9
7	De 19 a 23 años	20	8	12	7	9
8	De 24 a 30 años	23	12	11	10	8
9	De 31 a 40 años	21	9	12	8	8
10	De 41 a 50 años	14	9	5	7	2
11	De 51 a 64 años	13	6	7	2	5
12	De 65 años y mas	6	3	3	1	2

13. Cuantas madres solteras hay en el hogar:

6 11.8 %

14. Cuantos niñ@s nacieron en la familia durante 2013:

9 20.5 %

Femenino 4 44.4 %  
 Masculino 5 55.6 %

Mujeres en edad reproductiva

51

15. Quien atendio el parto

1. Enfermera	<u>2</u>	<u>3.9</u> %
2. Partera	<u>0</u>	<u>0.0</u> %
3. Medico	<u>7</u>	<u>13.7</u> %
4. Ella sola	<u>0</u>	<u>0.0</u> %
5. Marido	<u>0</u>	<u>0.0</u> %
6. Otra Persona	<u>0</u>	<u>0.0</u> %

16. Hubo alguna muerte materna durante el parto o post parto en la familia en el 2013 (hogares)

1. Si 0 0.0 %    2. No 44 0.0 %

17. Planifica la familia con su pareja:

1. Si 22 50.0 %    2. No 22 50.0 %

18. Tipo de método que usa:

1. Ritmo	<u>0</u>	<u>0.0</u> %
2. Diu	<u>0</u>	<u>0.0</u> %
3. Pastilla	<u>1</u>	<u>4.5</u> %
4. Preservativo	<u>0</u>	<u>0.0</u> %
5. Inyección	<u>20</u>	<u>90.9</u> %
6. Operación	<u>1</u>	<u>4.5</u> %
6.1. F	<u>1</u>	<u>4.5</u> %
6.2. M	<u>0</u>	<u>0.0</u> %

19. Se murio en la familia un niño (a) menor de 5 años en el 2013:

1. Si 0 0.0 %

2. No 44 100.0 %

Femenino 0 0.0 %

Masculino 0 0.0 %

20. Se manifestaron en elgun miembro de su familia las siguientes enfermedades, durante el 2013:

No	Tipo de enfermedad	Se manifesto		Sexo				Asistencia					
		Si	%	M	%	F	%	Publi ca	%	Priv ada	%	Pro pia	%
1	Infecciones Respiratorias Agudas	60	29	25	42	35	58	16	27	7	12	37	62
2	Dengue Clásico	21	10	12	57	9	43	19	90	1	5	1	5
3	Paludismo	0	0	0	0	0	0	0	0	0	0	0	0
4	Dengue Hemorrágico	0	0	0	0	0	0	0	0	0	0	0	0
5	Chagas	0	0	0	0	0	0	0	0	0	0	0	0
6	Alcoholismo	2	1	2	0	0	0	0	0	0	0	2	0
7	Discapacidad en edad de 5 en adelante	7	3	5	0	2	0	3	0	0	0	4	0
8	Tuberculosis	0	0	0	0	0	0	0	0	0	0	0	0
9	Cancer	1	0	1	0	0	0	1	0	0	0	0	0
10	Diarreas	7	3	4	57	3	43	2	29	4	57	1	14
11	De la piel	6	3	2	0	4	0	5	0	0	0	1	0
12	Otros:	2	1	1	0	1	0	2	0	0	0	0	0

21. Tipo de vivienda en uso:

Casa 39 88.6 %  
 Apartamento Independiente 0 0.0 %  
 Local no abitacional 0 0.0 %  
 Cuarto mesón (cuarterias) 5 11.4 %  
 Casa improvisada 0 0.0 %

22. Materiales de construcción de las paredes:

1. Adobe 16 36.4 %  
 2. Bloque 10 22.7 %  
 3. Bahareque 1 2.3 %  
 4. Madera 16 36.4 %  
 5. Desperdicios 0 0.0 %  
 6. Ladrillo 1 2.3 %  
 7. Piedra 0 0.0 %

23. Tenecia de la vivienda:

Propia totalmente pagada 14 31.8 %  
 Dominio:  
 Pleno 6 42.9 %  
 Escritura 3 21.4 %  
 Util 5 35.7 %  
 Sexo:  
 Masculino 10 71.4 %  
 Femenino 3 21.4 %  
 Ambos 1 7.1 %  
 Propia Pagando 1 2.3 %  
 Alquilada 1 2.3 %  
 Prestada 28 63.6 %

24. Cuales son los principales problemas de la vivienda.

No tiene repello	<u>27</u>	<u>61.4</u>	%	Externo	<u>27</u>	<u>100.0</u>	%	Interno	<u>27</u>	<u>100.0</u>	%
Piso de tierra	<u>18</u>	<u>40.9</u>	%								
Falta de cielo falso	<u>36</u>	<u>81.8</u>	%								
Problemas estructurales	<u>8</u>	<u>18.2</u>	%								
Techo en mal estado	<u>16</u>	<u>36.4</u>	%								
Ninguno	<u>6</u>	<u>13.6</u>	%								

25. Condiciones de la vivienda:

Buena	<u>6</u>	<u>13.6</u>	%
Regular	<u>20</u>	<u>45.5</u>	%
Mala	<u>18</u>	<u>40.9</u>	%

29. Cuántas piezas se utilizan como dormitorio:

Una	<u>33</u>	<u>75.0</u>	%
Dos	<u>11</u>	<u>25.0</u>	%
Tres	<u>0</u>	<u>0.0</u>	%
Cuatro y mas	<u>0</u>	<u>0.0</u>	%

26. Freceuntementeque utilizan para cocinar:

Electricidad	<u>1</u>	<u>2.3</u>	%
Gas volátil (Chimbo)	<u>0</u>	<u>0.0</u>	%
Gas (Kerosén)	<u>1</u>	<u>2.3</u>	%
Leña	<u>43</u>	<u>97.7</u>	%
No Cosina	<u>0</u>	<u>0.0</u>	%

30. Cuántas familias viven en esta casa:

Una	<u>38</u>	<u>86.4</u>	%	
Dos	<u>5</u>	<u>11.4</u>	%	
Tres	<u>1</u>	<u>2.3</u>	%	
Cuatro	<u>0</u>	<u>0.0</u>	%	Familias
Cinco y mas	<u>0</u>	<u>0.0</u>	%	<u>51</u>

27. Cuantas piezas tiene esta vivienda:

Una	<u>8</u>	<u>18.2</u>	%
Dos	<u>18</u>	<u>40.9</u>	%
Tres	<u>9</u>	<u>20.5</u>	%
Cuatro	<u>5</u>	<u>11.4</u>	%
Cinco	<u>2</u>	<u>4.5</u>	%
Seis y mas	<u>2</u>	<u>4.5</u>	%

31. Ha emigrado algun miembro de su hogar:

Si	<u>2</u>	<u>4.5</u>	%
Cuantos	<u>3</u>	<u>6.8</u>	%
Sexo:			
Maculino	<u>2</u>	<u>66.7</u>	%
Femenino	<u>1</u>	<u>33.3</u>	%
Dentro del pais	<u>1</u>	<u>33.3</u>	%
Otro pais	<u>2</u>	<u>66.7</u>	%
No	<u>42</u>	<u>95.5</u>	%

28. Cuantos baños tiene:

No tiene baño	<u>15</u>	<u>34.1</u>	%
Uno	<u>27</u>	<u>61.4</u>	%
Dos	<u>2</u>	<u>4.5</u>	%
Tres y mas	<u>0</u>	<u>0.0</u>	%

32. Conoce usted casos de violencia intrafamiliar en el barrio en el ultimo año:

Si	<u>0</u>	<u>-</u>	%	Cuantos	<u>0</u>	<u>0</u>	%
No	<u>44</u>	<u>100.00</u>	%				

33. Le ha sucedido algún caso de violencia a usted o a su familia en el último año:

Si 0 0.0 %      Cuantos 0 0.0 %      No 44 100.0 %

34. Situación educativa actual, e igualdad entre los sexos, de los niños en edad escolar (4 a 23 años 100 )

Sexo		Grado que actualmente cursan o cursaron											Estudian ahora	
M	F	Pre Grado	Primer Grado	Segundo Grado	Tercero Grado	Cuarto Grado	Quinto Grado	Sexto Grado	Básico	Diver.	Univ.	Ning.	Si	No
48	52	11	16	8	15	11	7	18	2	1	0	11	45	55
48.0%	52.0%	11.0%	16.0%	8.0%	15.0%	11.0%	7.0%	18.0%	2.0%	1.0%	0.0%	11.0%	45.0%	55.0%

35. Profesión u oficio e ingresos de los miembros de la familia en edad de trabajar:

Pea Ocupada y Desocupada

Si	%	No	%			
				Ingresos Menos de 1,000	<u>13</u>	<u>20.3</u> %
<u>64</u>	<u>43.5</u>	<u>83</u>	<u>56.5</u>	Ingresos entre Lps. 1,001 a 2,000	<u>16</u>	<u>25.0</u> %
				Ingresos entre Lps. 2,001 a 4,000	<u>28</u>	<u>43.8</u> %
				Ingresos entre Lps. 4,001 a 8,000	<u>6</u>	<u>9.4</u> %
				Ingresos entre Lps. 8,001 y más	<u>1</u>	<u>1.6</u> %

36. Alguien de la familia ha obtenido algún tipo de préstamo:

Si 3 6.82 %  
 No 41 93.18 %  
 M 2 66.67 %  
 F 1 33.33 %

39. Cuantos son los ingresos mensuales familiares:

Rangos (Lps)	Hogar	%
de 1,000.00	4	9.0909
1,001 - 2,000	6	13.636
2,001 - 4,000	21	47.727
4,001 - 8,000	9	20.455
8,001 - 12,000	3	6.8182
12,001 - 20,000	1	2.2727
20,001 - 30,000	0	0
30,001 - 50,000	0	0
50,001 y Mas	0	0

37. Reciben remesas:

Si 2 4.55 %  
 No 42 95.45 %

38. Cuanto lps.

No.	Rango	Cant.	%
1	0.01 - 1000.00	0	-
2	1000.01 - 2000.00	1	50.00
3	2000.01 - y mas	1	50.00

40. Los ingresos familiares ajustan para alimentarse los:

1. 3 tiempos 40 90.9 %  
 2. 2 tiempos 4 9.1 %  
 3. 1 tiempos 0 0.0 %



**MANCOMUNIDAD CONSEJO INTERMUNICIPAL HIGUITO**  
**MUNICIPALIDAD DE CORQUÍN, COPÁN**  
**Encuesta Socioeconomica para Establecer Linea de Base a Nivel Municipal**  
**(en el marco de los ODM)**

**DATOS GENERALES**

Municipio: Corquín, Copán

Caserio: Cerro Negro

Población: 26

Vivienda: 4

12. Clasificación de personas por rangos de edades y sexos

No	Rangos de Edades	No. De Personas	Sexo		saben leer y escribir	
			F	M	F	M
1	Menores de 1 año	0	0	0	0	0
2	De 1 a 4 años	3	2	1	0	0
3	De 5 a 6 años	2	0	2	0	1
4	De 7 a 12 años	4	2	2	1	2
5	De 13 a 15 años	2	2	0	0	2
6	De 16 a 18 años	3	2	1	1	1
7	De 19 a 23 años	3	1	2	1	1
8	De 24 a 30 años	1	0	1	0	1
9	De 31 a 40 años	3	0	3	0	3
10	De 41 a 50 años	2	2	0	2	0
11	De 51 a 64 años	2	1	1	1	1
12	De 65 años y mas	1	0	1	0	1

13. Cuantas madres solteras hay en el hogar:

0 0.0 %

14. Cuantos niñ@s nacieron en la familia durante 2013:

1 25.0 %

Femenino 1 100.0 %  
 Masculino 0 0.0 %

Mujeres en edad reproductiva

5

15. Quien atendio el parto

1. Enfermera 0 0.0 %  
 2. Partera 0 0.0 %  
 3. Medico 1 20.0 %  
 4. Ella sola 0 0.0 %  
 5. Marido 0 0.0 %  
 6. Otra Persona 0 0.0 %

16. Hubo alguna muerte materna durante el parto o post parto en la familia en el 2013 (hogares)

1. Si 0 0.0 % 2. No 4 0.0 %

17. Planifica la familia con su pareja:

1. Si 2 50.0 % 2. No 2 50.0 %

18. Tipo de método que usa:

1. Ritmo 0 0.0 %  
 2. Diu 0 0.0 %  
 3. Pastilla 0 0.0 %  
 4. Preservativo 0 0.0 %  
 5. Inyección 1 50.0 %  
 6. Operación 1 50.0 %  
     6.1. F 1 50.0 %  
     6.2. M 0 0.0 %

19. Se murio en la familia un niño (a) menor de 5 años en el 2013:

1. Si 0 0.0 %

2. No 4 100.0 %

Femenino 0 0.0 %

Masculino 0 0.0 %

20. Se manifestaron en algun miembro de su familia las siguientes enfermedades, durante el 2013:

No	Tipo de enfermedad	Se		Sexo				Asistencia					
		manifesto		M	%	F	%	Publi ca	%	Priv ada	%	Pro pia	%
		Si	%										
1	Infecciones Respiratorias Agudas	6	23	4	67	2	33	4	67	2	33	0	0
2	Dengue Clásico	0	0	0	0	0	0	0	0	0	0	0	0
3	Paludismo	0	0	0	0	0	0	0	0	0	0	0	0
4	Dengue Hemorrágico	0	0	0	0	0	0	0	0	0	0	0	0
5	Chagas	0	0	0	0	0	0	0	0	0	0	0	0
6	Alcoholismo	0	0	0	0	0	0	0	0	0	0	0	0
7	Discapacidad en edad de 5 en adelante	1	4	1	0	0	0	1	0	0	0	0	0
8	Tuberculosis	0	0	0	0	0	0	0	0	0	0	0	0
9	Cancer	0	0	0	0	0	0	0	0	0	0	0	0
10	Diarreas	0	0	0	0	0	0	0	0	0	0	0	0
11	De la piel	0	0	0	0	0	0	0	0	0	0	0	0
12	Otros:	2	8	1	0	1	0	0	0	2	0	0	0

21. Tipo de vivienda en uso:

Casa 4 100.0 %  
 Apartamento Independiente 0 0.0 %  
 Local no abitacional 0 0.0 %  
 Cuarto mesón (cuarterias) 0 0.0 %  
 Casa improvisada 0 0.0 %

22. Materiales de construcción de las paredes:

1. Adobe 4 100.0 %  
 2. Bloque 0 0.0 %  
 3. Bahareque 0 0.0 %  
 4. Madera 0 0.0 %  
 5. Desperdicios 0 0.0 %  
 6. Ladrillo 0 0.0 %  
 7. Piedra 0 0.0 %

23. Tenencia de la vivienda:

Propia totalmente pagada 1 25.0 %  
 Dominio:  
 Pleno 0 0.0 %  
 Escritura 0 0.0 %  
 Util 1 100.0 %  
 Sexo:  
 Masculino 1 100.0 %  
 Femenino 0 0.0 %  
 Ambos 0 0.0 %  
 Propia Pagando 0 0.0 %  
 Alquilada 1 25.0 %  
 Prestada 2 50.0 %

24. Cuales son los principales problemas de la vivienda.

No tiene repello	<u>2</u>	<u>50.0</u>	%	Externo	<u>2</u>	<u>100.0</u>	%	Interno	<u>2</u>	<u>100.0</u>	%
Piso de tierra	<u>1</u>	<u>25.0</u>	%								
Falta de cielo falso	<u>4</u>	<u>100.0</u>	%								
Problemas estructurales	<u>0</u>	<u>0.0</u>	%								
Techo en mal estado	<u>2</u>	<u>50.0</u>	%								
Ninguno	<u>0</u>	<u>0.0</u>	%								

25. Condiciones de la vivienda:

Buena	<u>0</u>	<u>0.0</u>	%
Regular	<u>2</u>	<u>50.0</u>	%
Mala	<u>2</u>	<u>50.0</u>	%

29. Cuántas piezas se utilizan como dormitorio:

Una	<u>3</u>	<u>75.0</u>	%
Dos	<u>0</u>	<u>0.0</u>	%
Tres	<u>1</u>	<u>25.0</u>	%
Cuatro y mas	<u>0</u>	<u>0.0</u>	%

26. Freceuntementeque utilizan para cocinar:

Electricidad	<u>0</u>	<u>0.0</u>	%
Gas volátil (Chimbo)	<u>0</u>	<u>0.0</u>	%
Gas (Kerosén)	<u>0</u>	<u>0.0</u>	%
Leña	<u>4</u>	<u>100.0</u>	%
No Cosina	<u>0</u>	<u>0.0</u>	%

30. Cuántas familias viven en esta casa:

Una	<u>3</u>	<u>75.0</u>	%	
Dos	<u>1</u>	<u>25.0</u>	%	
Tres	<u>0</u>	<u>0.0</u>	%	
Cuatro	<u>0</u>	<u>0.0</u>	%	Familias
Cinco y mas	<u>0</u>	<u>0.0</u>	%	<u>5</u>

27. Cuantas piezas tiene esta vivienda:

Una	<u>1</u>	<u>25.0</u>	%
Dos	<u>1</u>	<u>25.0</u>	%
Tres	<u>0</u>	<u>0.0</u>	%
Cuatro	<u>2</u>	<u>50.0</u>	%
Cinco	<u>0</u>	<u>0.0</u>	%
Seis y mas	<u>0</u>	<u>0.0</u>	%

31. Ha emigrado algun miembro de su hogar:

Si	<u>1</u>	<u>25.0</u>	%
Cuantos	<u>1</u>	<u>25.0</u>	%
Sexo:			
Maculino	<u>1</u>	<u>100.0</u>	%
Femenino	<u>0</u>	<u>0.0</u>	%
Dentro del pais	<u>0</u>	<u>0.0</u>	%
Otro pais	<u>1</u>	<u>100.0</u>	%
No	<u>3</u>	<u>75.0</u>	%

28. Cuantos baños tiene:

No tiene baño	<u>3</u>	<u>75.0</u>	%
Uno	<u>1</u>	<u>25.0</u>	%
Dos	<u>0</u>	<u>0.0</u>	%
Tres y mas	<u>0</u>	<u>0.0</u>	%

32. Conoce usted casos de violencia intrafamiliar en el barrio en el ultimo año:

Si	<u>0</u>	<u>-</u>	%	Cuantos	<u>0</u>	<u>0</u>	%
No	<u>4</u>	<u>100.00</u>	%				

33. Le ha sucedido algún caso de violencia a usted o a su familia en el ultimo año:

Si 0 0.0 % Cuantos 0 0.0 % No 4 100.0 %

34. Situación educativa actual, e igualdad entre los sexos, de los niños en edad escolar (4 a 23 años 16 )

Sexo		Grado que actualmente cursan o cursaron											Estudian ahora	
M	F	Pre Grado	Primer Grado	Segundo Grado	Tercero Grado	Cuarto Grado	Quinto Grado	Sexto Grado	Básico	Diver.	Univ.	Ning.	Si	No
8	8	2	1	2	1	0	1	3	1	0	0	5	3	13
50.0%	50.0%	12.5%	6.3%	12.5%	6.3%	0.0%	6.3%	18.8%	6.3%	0.0%	0.0%	31.3%	18.8%	81.3%

35. Profesión u oficio e ingresos de los miembros de la familia en edad de trabajar:

Pea Ocupada y Desocupada

Si	%	No	%	Ingresos	
7	36.8	12	63.2	Menos de 1,000	<u>0</u> <u>0.0</u> %
				Entre Lps. 1,001 a 2,000	<u>3</u> <u>42.9</u> %
				Entre Lps. 2,001 a 4,000	<u>4</u> <u>57.1</u> %
				Entre Lps. 4,001 a 8,000	<u>0</u> <u>0.0</u> %
				Entre Lps. 8,001 y más	<u>0</u> <u>0.0</u> %

36. Alguien de la familia ha obtenido algún tipo de prestamo:

Si 0 - %  
 No 4 100.00 %  
 M 0 - %  
 F 0 - %

39. Cuantos son los ingresos mensuales familiares:

Rangos (Lps)	Hogar	%
de 1,000.00	0	0
1,001 - 2,000	2	50
2,001 - 4,000	0	0
4,001 - 8,000	1	25
8,001 - 12,000	1	25
12,001 - 20,000	0	0
20,001 - 30,000	0	0
30,001 - 50,000	0	0
50,001 y Mas	0	0

37. Reciben remesas:

Si 1 25.00 %  
 No 3 75.00 %

38. Cuanto lps.

No.	Rango	Cant.	%
1	0.01 - 1000.00	0	-
2	1000.01 - 2000.00	1	100.00
3	2000.01 - y mas	0	-

40. Los ingresos familiares ajustan para alimentarse los:

1. 3 tiempos 3 75.0 %  
 2. 2 tiempos 1 25.0 %  
 3. 1 tiempos 0 0.0 %

<p>41. Trabaja por cuenta propia la tierra alguien en la familia</p> <p>1. Si            <u>  1  </u>    <u>25.0</u> %</p> <p>2. No           <u>  3  </u>    <u>75.0</u> %</p> <p style="text-align: right;">M        <u>  1  </u>    <u>100.0</u> %</p> <p>Cuantos                                  F        <u>  0  </u>    <u>  0.0</u> %</p> <p>Uno            <u>  1  </u>    <u>100.0</u> %</p> <p>Dos            <u>  0  </u>    <u>  0.0</u> %</p> <p>Tres            <u>  0  </u>    <u>  0.0</u> %</p> <p>Cuatro        <u>  0  </u>    <u>  0.0</u> %</p> <p>Cinco y mas <u>  0  </u>    <u>  0.0</u> %</p>	<p>43. Se producen alimentos en la familia:</p> <p>Si            <u>  2  </u>    <u>50.0</u> %</p> <p>No            <u>  2  </u>    <u>50.0</u> %</p>																																																																										
<p>42. Tipo de tenencia de la tierra</p> <p>1. Propia pagada        <u>  1  </u>    <u>25.0</u> %</p> <p>Pleno                     <u>  1  </u>    <u>100.0</u> %</p> <p>Util                        <u>  0  </u>    <u>  0.0</u> %</p> <p>2. Propia pagando      <u>  0  </u>    <u>  0.0</u> %</p> <p>3. Alquilada             <u>  1  </u>    <u>25.0</u> %</p> <p>4. Prestada              <u>  0  </u>    <u>  0.0</u> %</p> <p>5. En litigio             <u>  0  </u>    <u>  0.0</u> %</p> <p>6. Comunal              <u>  0  </u>    <u>  0.0</u> %</p> <p>7. No tiene              <u>  2  </u>    <u>50.0</u> %</p>	<p>44. Producen suficientes alimentos para autoconsumo:</p> <p>Si            <u>  2  </u>    <u>50.0</u> %</p> <p>No            <u>  2  </u>    <u>50.0</u> %</p>																																																																										
<p>47. Cuantas mujeres de la familia participan en organizaciones:</p> <p>Ninguno       <u>  4  </u>    <u>100.0</u> %</p> <p>Uno            <u>  0  </u>    <u>  0.0</u> %</p> <p>Dos            <u>  0  </u>    <u>  0.0</u> %</p> <p>Tres y mas    <u>  0  </u>    <u>  0.0</u> %</p>	<p>45. De los alimentos que producen obtienen exedentes para la venta:</p> <p>Si            <u>  0  </u>    <u>  0.0</u> %</p> <p>No            <u>  4  </u>    <u>100.0</u> %</p>																																																																										
<p style="text-align: center;">Indicadores Socioeconómicos de Corquín, Copàn</p>	<p>46. Cuantos hombres de la familia participan en organizaciones:</p> <p>Ninguno       <u>  4  </u>    <u>100.0</u> %</p> <p>Uno            <u>  0  </u>    <u>  0.0</u> %</p> <p>Dos            <u>  0  </u>    <u>  0.0</u> %</p> <p>Tres y mas    <u>  0  </u>    <u>  0.0</u> %</p>																																																																										
	<p>48. En la casa que habita existen los siguientes servicios publicos:</p>																																																																										
	<table border="1"> <thead> <tr> <th rowspan="2">No</th> <th rowspan="2">Servicios Publicos</th> <th colspan="2">Lo reciben</th> </tr> <tr> <th>Cant.</th> <th>%</th> </tr> </thead> <tbody> <tr> <td>1</td> <td>Agua de pozo propio</td> <td>1</td> <td>25.0</td> </tr> <tr> <td>2</td> <td>Agua domiciliar de pozo comunal</td> <td>0</td> <td>0.0</td> </tr> <tr> <td>3</td> <td>Acarrea agua de rio o quebrada</td> <td>0</td> <td>0.0</td> </tr> <tr> <td>4</td> <td>Agua domiciliar por acueducto</td> <td>3</td> <td>75.0</td> </tr> <tr> <td>5</td> <td>Agua domiciliar por Manguera</td> <td>0</td> <td>0.0</td> </tr> <tr> <td>6</td> <td>Agua llave publica / fuente</td> <td>0</td> <td>0.0</td> </tr> <tr> <td>7</td> <td>Reservorio de agua lluvia</td> <td>0</td> <td>0.0</td> </tr> <tr> <td>8</td> <td>Servicio sanitario</td> <td>1</td> <td>25.0</td> </tr> <tr> <td>9</td> <td>Letrina</td> <td>2</td> <td>50.0</td> </tr> <tr> <td>10</td> <td>Usa la letrina</td> <td>2</td> <td>50.0</td> </tr> <tr> <td>11</td> <td>Recolección de basura</td> <td>0</td> <td>0.0</td> </tr> <tr> <td>12</td> <td>Aseo de calles</td> <td>0</td> <td>0.0</td> </tr> <tr> <td>13</td> <td>Energía eléctrica domiciliaria</td> <td>1</td> <td>25.0</td> </tr> <tr> <td>14</td> <td>Teléfono (Hondutel)</td> <td>0</td> <td>0.0</td> </tr> <tr> <td>15</td> <td>Teléfono (Celular)</td> <td>3</td> <td>75.0</td> </tr> <tr> <td>16</td> <td>Alumbrada publico</td> <td>1</td> <td>25.0</td> </tr> <tr> <td>17</td> <td>Mantenimiento de calles</td> <td>0</td> <td>0.0</td> </tr> </tbody> </table>	No	Servicios Publicos	Lo reciben		Cant.	%	1	Agua de pozo propio	1	25.0	2	Agua domiciliar de pozo comunal	0	0.0	3	Acarrea agua de rio o quebrada	0	0.0	4	Agua domiciliar por acueducto	3	75.0	5	Agua domiciliar por Manguera	0	0.0	6	Agua llave publica / fuente	0	0.0	7	Reservorio de agua lluvia	0	0.0	8	Servicio sanitario	1	25.0	9	Letrina	2	50.0	10	Usa la letrina	2	50.0	11	Recolección de basura	0	0.0	12	Aseo de calles	0	0.0	13	Energía eléctrica domiciliaria	1	25.0	14	Teléfono (Hondutel)	0	0.0	15	Teléfono (Celular)	3	75.0	16	Alumbrada publico	1	25.0	17	Mantenimiento de calles	0	0.0
	No			Servicios Publicos	Lo reciben																																																																						
		Cant.	%																																																																								
	1	Agua de pozo propio	1	25.0																																																																							
	2	Agua domiciliar de pozo comunal	0	0.0																																																																							
	3	Acarrea agua de rio o quebrada	0	0.0																																																																							
	4	Agua domiciliar por acueducto	3	75.0																																																																							
	5	Agua domiciliar por Manguera	0	0.0																																																																							
	6	Agua llave publica / fuente	0	0.0																																																																							
	7	Reservorio de agua lluvia	0	0.0																																																																							
	8	Servicio sanitario	1	25.0																																																																							
	9	Letrina	2	50.0																																																																							
	10	Usa la letrina	2	50.0																																																																							
	11	Recolección de basura	0	0.0																																																																							
	12	Aseo de calles	0	0.0																																																																							
13	Energía eléctrica domiciliaria	1	25.0																																																																								
14	Teléfono (Hondutel)	0	0.0																																																																								
15	Teléfono (Celular)	3	75.0																																																																								
16	Alumbrada publico	1	25.0																																																																								
17	Mantenimiento de calles	0	0.0																																																																								

**MANCOMUNIDAD CONSEJO INTERMUNICIPAL HIGUITO**  
**MUNICIPALIDAD DE CORQUÍN, COPÁN**  
**Encuesta Socioeconomica para Establecer Linea de Base a Nivel Municipal**  
**(en el marco de los ODM)**

**DATOS GENERALES**

Municipio: Corquín, Copán

Caserio: Chiliquera

Población: 128

Vivienda: 24

12. Clasificación de personas por rangos de edades y sexos

No	Rangos de Edades	No. De Personas	Sexo		saben leer y escribir	
			F	M	F	M
1	Menores de 1 año	9	3	6	0	0
2	De 1 a 4 años	11	5	6	0	0
3	De 5 a 6 años	5	1	4	1	3
4	De 7 a 12 años	13	5	8	5	8
5	De 13 a 15 años	11	6	5	6	5
6	De 16 a 18 años	13	8	5	7	5
7	De 19 a 23 años	14	7	7	7	7
8	De 24 a 30 años	15	6	9	5	9
9	De 31 a 40 años	11	7	4	7	4
10	De 41 a 50 años	7	1	6	1	6
11	De 51 a 64 años	11	7	4	4	2
12	De 65 años y mas	8	4	4	0	3

13. Cuantas madres solteras hay en el hogar:

8 24.2 %

14. Cuantos niñ@s nacieron en la familia durante 2013:

4 16.7 %

Femenino 1 25.0 %  
 Masculino 3 75.0 %

Mujeres en edad reproductiva

34

15. Quien atendio el parto

1. Enfermera	<u>0</u>	<u>0.0</u> %
2. Partera	<u>0</u>	<u>0.0</u> %
3. Medico	<u>4</u>	<u>11.8</u> %
4. Ella sola	<u>0</u>	<u>0.0</u> %
5. Marido	<u>0</u>	<u>0.0</u> %
6. Otra Persona	<u>0</u>	<u>0.0</u> %

16. Hubo alguna muerte materna durante el parto o post parto en la familia en el 2013 (hogares)

1. Si 0 0.0 %    2. No 24 0.0 %

17. Planifica la familia con su pareja:

1. Si 6 25.0 %    2. No 18 75.0 %

18. Tipo de método que usa:

1. Ritmo	<u>0</u>	<u>0.0</u> %
2. Diu	<u>0</u>	<u>0.0</u> %
3. Pastilla	<u>0</u>	<u>0.0</u> %
4. Preservativo	<u>0</u>	<u>0.0</u> %
5. Inyección	<u>4</u>	<u>66.7</u> %
6. Operación	<u>2</u>	<u>33.3</u> %
6.1. F	<u>4</u>	<u>66.7</u> %
6.2. M	<u>0</u>	<u>0.0</u> %

19. Se murio en la familia un niño (a) menor de 5 años en el 2013:

1. Si 0.0 %

2. No 0.0 %

Femenino 0.0 %

Masculino 0.0 %

20. Se manifestaron en elgun miembro de su familia las siguientes enfermedades, durante el 2013:

No	Tipo de enfermedad	Se manifesto		Sexo				Asistencia					
		Si	%	M	%	F	%	Publi ca	%	Priv ada	%	Pro pia	%
1	Infecciones Respiratorias Agudas	37	29	18	49	19	51	30	81	5	14	0	0
2	Dengue Clásico	2	2	1	50	1	50	1	50	0	0	1	50
3	Paludismo	0	0	0	0	0	0	0	0	0	0	0	0
4	Dengue Hemorrágico	0	0	1	0	0	0	1	0	0	0	0	0
5	Chagas	0	0	0	0	0	0	0	0	0	0	0	0
6	Alcoholismo	0	0	0	0	0	0	0	0	0	0	0	0
7	Discapacidad en edad de 5 en adelante	0		0	0	0	0	0	0	0	0	0	0
8	Tuberculosis	0	0	0	0	0	0	0	0	0	0	0	0
9	Cancer	0	0	0	0	0	0	0	0	0	0	0	0
10	Diarreas	2	2	0	0	2	100	2	100	0	0	0	0
11	De la piel	1	1	1	0	0	0	0	0	0	0	1	0
12	Otros:	12	9	4	0	8	0	7	0	3	0	2	0

21. Tipo de vivienda en uso:

Casa 23 95.8 %  
 Apartamento Independiente 0 0.0 %  
 Local no abitacional 0 0.0 %  
 Cuarto mesón (cuarterias) 0 0.0 %  
 Casa improvisada 1 0.0 %

22. Materiales de construcción de las paredes:

1. Adobe 17 70.8 %  
 2. Bloque 5 0.0 %  
 3. Bahareque 0 0.0 %  
 4. Madera 1 0.0 %  
 5. Desperdicios 0 0.0 %  
 6. Ladrillo 1 0.0 %  
 7. Piedra 0 0.0 %

23. Tenencia de la vivienda:

Propia totalmente pagada 16 66.7 %  
 Dominio:  
 Pleno 0 0.0 %  
 Escritura 7 43.8 %  
 Util 9 56.3 %  
 Sexo:  
 Masculino 7 43.8 %  
 Femenino 8 50.0 %  
 Ambos 1 6.3 %  
 Propia Pagando 0 0.0 %  
 Alquilada 0 0.0 %  
 Prestada 8 33.3 %

24. Cuales son los principales problemas de la vivienda.

No tiene repello	<u>11</u>	<u>45.8</u>	%	Externo	<u>10</u>	<u>90.9</u>	%	Interno	<u>11</u>	<u>100.0</u>	%
Piso de tierra	<u>5</u>	<u>20.8</u>	%								
Falta de cielo falso	<u>18</u>	<u>75.0</u>	%								
Problemas estructurales	<u>2</u>	<u>8.3</u>	%								
Techo en mal estado	<u>1</u>	<u>4.2</u>	%								
Ninguno	<u>6</u>	<u>25.0</u>	%								

25. Condiciones de la vivienda:

Buena	<u>6</u>	<u>25.0</u>	%
Regular	<u>13</u>	<u>54.2</u>	%
Mala	<u>5</u>	<u>20.8</u>	%

29. Cuántas piezas se utilizan como dormitorio:

Una	<u>10</u>	<u>41.7</u>	%
Dos	<u>6</u>	<u>25.0</u>	%
Tres	<u>8</u>	<u>33.3</u>	%
Cuatro y mas	<u>0</u>	<u>0.0</u>	%

26. Freceuntementeque utilizan para cocinar:

Electricidad	<u>2</u>	<u>8.3</u>	%
Gas volátil (Chimbo)	<u>0</u>	<u>0.0</u>	%
Gas (Kerosén)	<u>0</u>	<u>0.0</u>	%
Leña	<u>24</u>	<u>100.0</u>	%
No Cosina	<u>0</u>	<u>0.0</u>	%

30. Cuántas familias viven en esta casa:

Una	<u>17</u>	<u>70.8</u>	%	
Dos	<u>5</u>	<u>20.8</u>	%	
Tres	<u>2</u>	<u>8.3</u>	%	
Cuatro	<u>0</u>	<u>0.0</u>	%	Familias
Cinco y mas	<u>0</u>	<u>0.0</u>	%	<u>33</u>

27. Cuantas piezas tiene esta vivienda:

Una	<u>2</u>	<u>8.3</u>	%
Dos	<u>5</u>	<u>20.8</u>	%
Tres	<u>3</u>	<u>12.5</u>	%
Cuatro	<u>7</u>	<u>29.2</u>	%
Cinco	<u>5</u>	<u>20.8</u>	%
Seis y mas	<u>2</u>	<u>8.3</u>	%

31. Ha emigrado algun miembro de su hogar:

Si	<u>3</u>	<u>12.5</u>	%
Cuantos	<u>3</u>	<u>12.5</u>	%
Sexo:			
Maculino	<u>3</u>	<u>100.0</u>	%
Femenino	<u>0</u>	<u>0.0</u>	%
Dentro del pais	<u>1</u>	<u>33.3</u>	%
Otro pais	<u>2</u>	<u>66.7</u>	%
No	<u>—</u>	<u>0.0</u>	%

28. Cuantos baños tiene:

No tiene baño	<u>6</u>	<u>25.0</u>	%
Uno	<u>14</u>	<u>58.3</u>	%
Dos	<u>4</u>	<u>16.7</u>	%
Tres y mas	<u>0</u>	<u>0.0</u>	%

32. Conoce usted casos de violencia intrafamiliar en el barrio en el ultimo año:

Si	<u>3</u>	<u>12.50</u>	%	Cuantos	<u>6</u>	<u>200</u>	%
No	<u>21</u>	<u>87.50</u>	%				

33. Le ha sucedido algún caso de violencia a usted o a su familia en el último año:

Si 0 0.0 %      Cuantos 0 0.0 %      No 24 100.0 %

34. Situación educativa actual, e igualdad entre los sexos, de los niños en edad escolar (4 a 23 años: 62 )

Sexo		Grado que actualmente cursan o cursaron											Estudian ahora	
M	F	Pre Grado	Primer Grado	Segundo Grado	Tercero Grado	Cuarto Grado	Quinto Grado	Sexto Grado	Básico	Diver.	Univ.	Ning.	Si	No
30	32	7	5	8	5	6	2	16	8	3	0	2	23	39
48. %	51. %	11.3 %	8.1 %	12.9 %	8.1 %	9.7 %	3.2 %	25.8 %	12.9 %	4.8 %	0.0 %	3.2 %	37.1 %	62.1 %

35. Profesión u oficio e ingresos de los miembros de la familia en edad de trabajar:

Pea Ocupada y Desocupada

Si	%	No	%	Ingresos	
				Menos de 1,000	<u>0</u> <u>0.0</u> %
41	43.2	54	56.8	Ingresos entre Lps. 1,001 a 2,000	<u>17</u> <u>41.5</u> %
				Ingresos entre Lps. 2,001 a 4,000	<u>15</u> <u>36.6</u> %
				Ingresos entre Lps. 4,001 a 8,000	<u>4</u> <u>9.8</u> %
				Ingresos entre Lps. 8,001 y más	<u>1</u> <u>2.4</u> %

36. Alguien de la familia ha obtenido algún tipo de préstamo:

Si 4 16.67 %  
 No 20 83.33 %  
 M 3 75.00 %  
 F 1 25.00 %

39. Cuantos son los ingresos mensuales familiares:

Rangos (Lps)	Hogar	%
de 1,000.00	4	16.667
1,001 - 2,000	5	20.833
2,001 - 4,000	4	16.667
4,001 - 8,000	8	33.333
8,001 - 12,000	1	4.1667
12,001 - 20,000	1	4.1667
20,001 - 30,000	0	0
30,001 - 50,000	1	4.1667
50,001 y Mas	0	0

37. Reciben remesas:

Si 1 4.17 %  
 No 23 95.83 %

38. Cuanto lps.

No.	Rango	Cant.	%
1	0.01 - 1000.00	1	100.00
2	1000.01 - 2000.00	0	-
3	2000.01 - y mas	0	-

40. Los ingresos familiares ajustan para alimentarse los:

1. 3 tiempos 20 83.3 %  
 2. 2 tiempos 4 16.7 %  
 3. 1 tiempos 0 0.0 %

<p>41. Trabaja por cuenta propia la tierra alguien en la familia</p> <p>1. Si <u>17</u> <u>70.8</u> %</p> <p>2. No <u>7</u> <u>29.2</u> %</p> <p>M <u>21</u> <u>123.5</u> %</p> <p>Cuantos F <u>3</u> <u>17.6</u> %</p> <p>Uno <u>12</u> <u>70.6</u> %</p> <p>Dos <u>3</u> <u>17.6</u> %</p> <p>Tres <u>2</u> <u>11.8</u> %</p> <p>Cuatro <u>0</u> <u>0.0</u> %</p> <p>Cinco y mas <u>0</u> <u>0.0</u> %</p>	<p>43. Se producen alimentos en la familia:</p> <p>Si <u>12</u> <u>50.0</u> %</p> <p>No <u>12</u> <u>50.0</u> %</p>																																																																										
<p>42. Tipo de tenencia de la tierra</p> <p>1. Propia pagada <u>12</u> <u>50.0</u> %</p> <p>Pleno <u>9</u> <u>75.0</u> %</p> <p>Util <u>3</u> <u>25.0</u> %</p> <p>2. Propia pagando <u>0</u> <u>0.0</u> %</p> <p>3. Alquilada <u>2</u> <u>8.3</u> %</p> <p>4. Prestada <u>4</u> <u>16.7</u> %</p> <p>5. En litigio <u>0</u> <u>0.0</u> %</p> <p>6. Comunal <u>0</u> <u>0.0</u> %</p> <p>7. No tiene <u>6</u> <u>25.0</u> %</p>	<p>44. Producen suficientes alimentos para autoconsumo:</p> <p>Si <u>11</u> <u>45.8</u> %</p> <p>No <u>13</u> <u>54.2</u> %</p> <p>45. De los alimentos que producen obtienen exedentes para la venta:</p> <p>Si <u>0</u> <u>0.0</u> %</p> <p>No <u>24</u> <u>100.0</u> %</p>																																																																										
<p>47. Cuantas mujeres de la familia participan en organizaciones:</p> <p>Ninguno <u>22</u> <u>91.7</u> %</p> <p>Uno <u>2</u> <u>8.3</u> %</p> <p>Dos <u>0</u> <u>0.0</u> %</p> <p>Tres y mas <u>0</u> <u>0.0</u> %</p>	<p>46. Cuantos hombres de la familia participan en organizaciones:</p> <p>Ninguno <u>20</u> <u>83.3</u> %</p> <p>Uno <u>4</u> <u>16.7</u> %</p> <p>Dos <u>0</u> <u>0.0</u> %</p> <p>Tres y mas <u>0</u> <u>0.0</u> %</p>																																																																										
<p>Indicadores Socioeconómicos de Corquín, Copán</p>	<p>48. En la casa que habita existen los siguientes servicios publicos:</p> <table border="1"> <thead> <tr> <th rowspan="2">No</th> <th rowspan="2">Servicios Publicos</th> <th colspan="2">Lo reciben</th> </tr> <tr> <th>Cant.</th> <th>%</th> </tr> </thead> <tbody> <tr><td>1</td><td>Agua de pozo propio</td><td>0</td><td>0.0</td></tr> <tr><td>2</td><td>Agua domiciliar de pozo comunal</td><td>0</td><td>0.0</td></tr> <tr><td>3</td><td>Acarrea agua de rio o quebrada</td><td>0</td><td>0.0</td></tr> <tr><td>4</td><td>Agua domiciliar por acueducto</td><td>24</td><td>100.0</td></tr> <tr><td>5</td><td>Agua domiciliar por Manguera</td><td>0</td><td>0.0</td></tr> <tr><td>6</td><td>Agua llave publica / fuente</td><td>0</td><td>0.0</td></tr> <tr><td>7</td><td>Reservorio de agua lluvia</td><td>0</td><td>0.0</td></tr> <tr><td>8</td><td>Servicio sanitario</td><td>13</td><td>54.2</td></tr> <tr><td>9</td><td>Letrina</td><td>6</td><td>25.0</td></tr> <tr><td>10</td><td>Usa la letrina</td><td>6</td><td>25.0</td></tr> <tr><td>11</td><td>Recolección de basura</td><td>4</td><td>16.7</td></tr> <tr><td>12</td><td>Aseo de calles</td><td>4</td><td>16.7</td></tr> <tr><td>13</td><td>Energia eléctrica domiciliar</td><td>24</td><td>100.0</td></tr> <tr><td>14</td><td>Teléfono (Hondutel)</td><td>0</td><td>0.0</td></tr> <tr><td>15</td><td>Teléfono (Celular)</td><td>20</td><td>83.3</td></tr> <tr><td>16</td><td>Alumbrada publico</td><td>23</td><td>95.8</td></tr> <tr><td>17</td><td>Mantenimiento de calles</td><td>20</td><td>83.3</td></tr> </tbody> </table>	No	Servicios Publicos	Lo reciben		Cant.	%	1	Agua de pozo propio	0	0.0	2	Agua domiciliar de pozo comunal	0	0.0	3	Acarrea agua de rio o quebrada	0	0.0	4	Agua domiciliar por acueducto	24	100.0	5	Agua domiciliar por Manguera	0	0.0	6	Agua llave publica / fuente	0	0.0	7	Reservorio de agua lluvia	0	0.0	8	Servicio sanitario	13	54.2	9	Letrina	6	25.0	10	Usa la letrina	6	25.0	11	Recolección de basura	4	16.7	12	Aseo de calles	4	16.7	13	Energia eléctrica domiciliar	24	100.0	14	Teléfono (Hondutel)	0	0.0	15	Teléfono (Celular)	20	83.3	16	Alumbrada publico	23	95.8	17	Mantenimiento de calles	20	83.3
No	Servicios Publicos			Lo reciben																																																																							
		Cant.	%																																																																								
1	Agua de pozo propio	0	0.0																																																																								
2	Agua domiciliar de pozo comunal	0	0.0																																																																								
3	Acarrea agua de rio o quebrada	0	0.0																																																																								
4	Agua domiciliar por acueducto	24	100.0																																																																								
5	Agua domiciliar por Manguera	0	0.0																																																																								
6	Agua llave publica / fuente	0	0.0																																																																								
7	Reservorio de agua lluvia	0	0.0																																																																								
8	Servicio sanitario	13	54.2																																																																								
9	Letrina	6	25.0																																																																								
10	Usa la letrina	6	25.0																																																																								
11	Recolección de basura	4	16.7																																																																								
12	Aseo de calles	4	16.7																																																																								
13	Energia eléctrica domiciliar	24	100.0																																																																								
14	Teléfono (Hondutel)	0	0.0																																																																								
15	Teléfono (Celular)	20	83.3																																																																								
16	Alumbrada publico	23	95.8																																																																								
17	Mantenimiento de calles	20	83.3																																																																								

**MANCOMUNIDAD CONSEJO INTERMUNICIPAL HIGUITO**  
**MUNICIPALIDAD DE CORQUÍN, COPÁN**  
**Encuesta Socioeconomica para Establecer Linea de Base a Nivel Municipal**  
**(en el marco de los ODM)**

**DATOS GENERALES**

Municipio: Corquín, Copán

Caserio: El Amatillo

Población: 55

Vivienda: 15

12. Clasificación de personas por rangos de edades y sexos

No	Rangos de Edades	No. De Personas	Sexo		saben leer y escribir	
			F	M	F	M
1	Menores de 1 año	2	1	1	0	0
2	De 1 a 4 años	4	2	2	0	0
3	De 5 a 6 años	1	0	1	0	0
4	De 7 a 12 años	6	4	2	4	2
5	De 13 a 15 años	6	4	2	4	2
6	De 16 a 18 años	2	0	2	0	2
7	De 19 a 23 años	6	4	2	4	2
8	De 24 a 30 años	13	4	9	4	9
9	De 31 a 40 años	6	3	3	2	2
10	De 41 a 50 años	5	3	2	3	2
11	De 51 a 64 años	2	1	1	1	1
12	De 65 años y mas	2	1	1	0	1

13. Cuantas madres solteras hay en el hogar:

1 6.3 %

14. Cuantos niñ@s nacieron en la familia durante 2013:

0 0.0 %

Femenino 0 0.0 %  
 Masculino 0 0.0 %

Mujeres en edad reproductiva

15

15. Quien atendio el parto

1. Enfermera 0 0.0 %  
 2. Partera 0 0.0 %  
 3. Medico 0 0.0 %  
 4. Ella sola 0 0.0 %  
 5. Marido 0 0.0 %  
 6. Otra Persona 0 0.0 %

16. Hubo alguna muerte materna durante el parto o post parto en la familia en el 2013 (hogares)

1. Si 0 0.0 % 2. No 15 0.0 %

17. Planifica la familia con su pareja:

1. Si 5 33.3 % 2. No 10 66.7 %

18. Tipo de método que usa:

1. Ritmo 0 0.0 %  
 2. Diu 1 20.0 %  
 3. Pastilla 0 0.0 %  
 4. Preservativo 0 0.0 %  
 5. Inyección 4 80.0 %  
 6. Operación 0 0.0 %  
     6.1. F 0 0.0 %  
     6.2. M 0 0.0 %

19. Se murio en la familia un niño (a) menor de 5 años en el 2013:

1. Si 0 0.0 %

2. No 15 100.0 %

Femenino 0 0.0 %

Masculino 0 0.0 %

20. Se manifestaron en algun miembro de su familia las siguientes enfermedades, durante el 2013:

No	Tipo de enfermedad	Se manifesto		Sexo				Asistencia					
		Si	%	M	%	F	%	Publi ca	%	Priv ada	%	Pro pia	%
1	Infecciones Respiratorias Agudas	13	24	5	38	8	62	12	92	0	0	1	8
2	Dengue Clásico	2	4	1	50	1	50	2	100	0	0	0	0
3	Paludismo	0	0	0	0	0	0	0	0	0	0	0	0
4	Dengue Hemorrágico	0	0	0	0	0	0	0	0	0	0	0	0
5	Chagas	0	0	0	0	0	0	0	0	0	0	0	0
6	Alcoholismo	0	0	0	0	0	0	0	0	0	0	0	0
7	Discapacidad en edad de 5 en adelante	0	0	0	0	0	0	0	0	0	0	0	0
8	Tuberculosis	0	0	0	0	0	0	0	0	0	0	0	0
9	Cancer	0	0	0	0	0	0	0	0	0	0	0	0
10	Diarreas	4	7	2	50	2	50	4	100	0	0	0	0
11	De la piel	2	4	0	0	2	0	2	0	0	0	0	0
12	Otros:	2	4	1	0	1	0	2	0	0	0	0	0

21. Tipo de vivienda en uso:

Casa 14 93.3 %  
 Apartamento Independiente 1 0.0 %  
 Local no abitacional 0 0.0 %  
 Cuarto mesón (cuarterias) 0 0.0 %  
 Casa improvisada 0 0.0 %

22. Materiales de construcción de las paredes:

1. Adobe 14 93.3 %  
 2. Bloque 0 0.0 %  
 3. Bahareque 1 0.0 %  
 4. Madera 0 0.0 %  
 5. Desperdicios 0 0.0 %  
 6. Ladrillo 0 0.0 %  
 7. Piedra 0 0.0 %

23. Tenencia de la vivienda:

Propia totalmente pagada 13 86.7 %  
 Dominio:  
 Pleno 2 15.4 %  
 Escritura 5 38.5 %  
 Util 6 46.2 %  
 Sexo:  
 Masculino 11 84.6 %  
 Femenino 2 15.4 %  
 Ambos 0 0.0 %  
 Propia Pagando 0 0.0 %  
 Alquilada 0 0.0 %  
 Prestada 2 13.3 %

24. Cuales son los principales problemas de la vivienda.

No tiene repello	<u>14</u>	<u>93.3</u>	%	Externo	<u>14</u>	<u>100.0</u>	%	Interno	<u>13</u>	<u>92.9</u>	%
Piso de tierra	<u>10</u>	<u>66.7</u>	%								
Falta de cielo falso	<u>14</u>	<u>93.3</u>	%								
Problemas estructurales	<u>0</u>	<u>0.0</u>	%								
Techo en mal estado	<u>2</u>	<u>13.3</u>	%								
Ninguno	<u>1</u>	<u>6.7</u>	%								

25. Condiciones de la vivienda:

Buena	<u>1</u>	<u>6.7</u>	%
Regular	<u>4</u>	<u>26.7</u>	%
Mala	<u>10</u>	<u>66.7</u>	%

29. Cuántas piezas se utilizan como dormitorio:

Una	<u>12</u>	<u>80.0</u>	%
Dos	<u>1</u>	<u>6.7</u>	%
Tres	<u>2</u>	<u>13.3</u>	%
Cuatro y mas	<u>0</u>	<u>0.0</u>	%

26. Freceuntementeque utilizan para cocinar:

Electricidad	<u>0</u>	<u>0.0</u>	%
Gas volátil (Chimbo)	<u>0</u>	<u>0.0</u>	%
Gas (Kerosén)	<u>0</u>	<u>0.0</u>	%
Leña	<u>15</u>	<u>100.0</u>	%
No Cosina	<u>0</u>	<u>0.0</u>	%

30. Cuántas familias viven en esta casa:

Una	<u>14</u>	<u>93.3</u>	%	
Dos	<u>1</u>	<u>6.7</u>	%	
Tres	<u>0</u>	<u>0.0</u>	%	
Cuatro	<u>0</u>	<u>0.0</u>	%	Familias
Cinco y mas	<u>0</u>	<u>0.0</u>	%	<u>16</u>

27. Cuantas piezas tiene esta vivienda:

Una	<u>1</u>	<u>6.7</u>	%
Dos	<u>3</u>	<u>20.0</u>	%
Tres	<u>7</u>	<u>46.7</u>	%
Cuatro	<u>2</u>	<u>13.3</u>	%
Cinco	<u>2</u>	<u>13.3</u>	%
Seis y mas	<u>0</u>	<u>0.0</u>	%

31. Ha emigrado algun miembro de su hogar:

Si	<u>0</u>	<u>0.0</u>	%
Cuantos	<u>0</u>	<u>0.0</u>	%
Sexo:			
Maculino	<u>0</u>	<u>0.0</u>	%
Femenino	<u>0</u>	<u>0.0</u>	%
Dentro del pais	<u>0</u>	<u>0.0</u>	%
Otro pais	<u>0</u>	<u>0.0</u>	%
No	<u>15</u>	<u>100.0</u>	%

28. Cuantos baños tiene:

No tiene baño	<u>7</u>	<u>46.7</u>	%
Uno	<u>8</u>	<u>53.3</u>	%
Dos	<u>0</u>	<u>0.0</u>	%
Tres y mas	<u>0</u>	<u>0.0</u>	%

32. Conoce usted casos de violencia intrafamiliar en el barrio en el ultimo año:

Si	<u>0</u>	<u>-</u>	%	Cuantos	<u>0</u>	<u>0</u>	%
No	<u>15</u>	<u>100.00</u>	%				

33. Le ha sucedido algún caso de violencia a usted o a su familia en el último año:

Si 0 0.0 % Cuantos 0 0.0 % No 15 100.0 %

34. Situación educativa actual, e igualdad entre los sexos, de los niños en edad escolar (4 a 23 años 23 )

Sexo		Grado que actualmente cursan o cursaron											Estudian ahora	
M	F	Pre Grado	Primer Grado	Segundo Grado	Tercero Grado	Cuarto Grado	Quinto Grado	Sexto Grado	Básico	Diver.	Univ.	Ning.	Si	No
11	12	2	1	1	4	2	7	4	1	0	0	1	11	12
47.7%	52.3%	8.7%	4.3%	4.3%	17.4%	8.7%	30.4%	17.4%	4.3%	0.0%	0.0%	4.3%	47.8%	52.2%

35. Profesión u oficio e ingresos de los miembros de la familia en edad de trabajar:

Pea Ocupada y Desocupada

Si	%	No	%			
				Ingresos Menos de 1,000	<u>5</u>	<u>31.3</u> %
<u>16</u>	<u>35.6</u>	<u>29</u>	<u>64.4</u>	Ingresos entre Lps. 1,001 a 2,000	<u>9</u>	<u>56.3</u> %
				Ingresos entre Lps. 2,001 a 4,000	<u>2</u>	<u>12.5</u> %
				Ingresos entre Lps. 4,001 a 8,000	<u>0</u>	<u>0.0</u> %
				Ingresos entre Lps. 8,001 y más	<u>0</u>	<u>0.0</u> %

36. Alguien de la familia ha obtenido algún tipo de préstamo:

Si 3 20.00 %  
 No 12 80.00 %  
 M 3 100.00 %  
 F 0 - %

39. Cuantos son los ingresos mensuales familiares:

Rangos (Lps)	Hogar	%
de 1,000.00	5	33.333
1,001 - 2,000	7	46.667
2,001 - 4,000	2	13.333
4,001 - 8,000	1	6.6667
8,001 - 12,000	0	0
12,001 - 20,000	0	0
20,001 - 30,000	0	0
30,001 - 50,000	0	0
50,001 y Mas	0	0

37. Reciben remesas:

Si 0 - %  
 No 15 100.00 %

38. Cuanto lps.

No.	Rango	Cant.	%
1	0.01 - 1000.00	0	-
2	1000.01 - 2000.00	0	-
3	2000.01 - y mas	0	-

40. Los ingresos familiares ajustan para alimentarse los:

1. 3 tiempos 15 100.0 %  
 2. 2 tiempos 0 0.0 %  
 3. 1 tiempos 0 0.0 %

<p>41. Trabaja por cuenta propia la tierra alguien en la familia</p> <p>1. Si            <u>15</u>    <u>100.0</u> %  2. No            <u>0</u>      <u>0.0</u> %</p> <p style="text-align: right;">M      <u>19</u>    <u>126.7</u> %  F      <u>0</u>      <u>0.0</u> %</p> <p>Cuantos</p> <p>Uno            <u>11</u>    <u>73.3</u> %  Dos            <u>4</u>     <u>26.7</u> %  Tres            <u>0</u>     <u>0.0</u> %  Cuatro        <u>0</u>     <u>0.0</u> %  Cinco y mas <u>0</u>     <u>0.0</u> %</p>	<p>43. Se producen alimentos en la familia:</p> <p>Si            <u>15</u>    <u>100.0</u> %  No            <u>0</u>     <u>0.0</u> %</p>																																																																										
<p>42. Tipo de tenencia de la tierra</p> <p>1. Propia pagada      <u>7</u>      <u>46.7</u> %  Pleno                    <u>2</u>      <u>28.6</u> %  Util                      <u>5</u>      <u>71.4</u> %  2. Propia pagando    <u>0</u>      <u>0.0</u> %  3. Alquilada            <u>8</u>      <u>53.3</u> %  4. Prestada             <u>0</u>      <u>0.0</u> %  5. En litigio            <u>0</u>      <u>0.0</u> %  6. Comunal             <u>0</u>      <u>0.0</u> %  7. No tiene             <u>0</u>      <u>0.0</u> %</p>	<p>44. Producen suficientes alimentos para autoconsumo:</p> <p>Si            <u>10</u>    <u>66.7</u> %  No            <u>5</u>     <u>33.3</u> %</p>																																																																										
<p>47. Cuantas mujeres de la familia participan en organizaciones:</p> <p>Ninguno      <u>15</u>    <u>100.0</u> %  Uno            <u>0</u>     <u>0.0</u> %  Dos            <u>0</u>     <u>0.0</u> %  Tres y mas    <u>0</u>     <u>0.0</u> %</p>	<p>45. De los alimentos que producen obtienen exedentes para la venta:</p> <p>Si            <u>0</u>     <u>0.0</u> %  No            <u>15</u>    <u>100.0</u> %</p>																																																																										
<p style="text-align: center;">Indicadores Socioeconómicos de Corquín, Copán</p>	<p>46. Cuantos hombres de la familia participan en organizaciones:</p> <p>Ninguno      <u>14</u>    <u>93.3</u> %  Uno            <u>1</u>     <u>6.7</u> %  Dos            <u>0</u>     <u>0.0</u> %  Tres y mas    <u>0</u>     <u>0.0</u> %</p> <p>48. En la casa que habita existen los siguientes servicios publicos:</p> <table border="1" style="width: 100%; border-collapse: collapse;"> <thead> <tr> <th rowspan="2">No</th> <th rowspan="2">Servicios Publicos</th> <th colspan="2">Lo reciben</th> </tr> <tr> <th>Cant.</th> <th>%</th> </tr> </thead> <tbody> <tr><td>1</td><td>Agua de pozo propio</td><td>3</td><td>20.0</td></tr> <tr><td>2</td><td>Agua domiciliar de pozo comunal</td><td>0</td><td>0.0</td></tr> <tr><td>3</td><td>Acarrea agua de rio o quebrada</td><td>2</td><td>13.3</td></tr> <tr><td>4</td><td>Agua domiciliar por acueducto</td><td>8</td><td>53.3</td></tr> <tr><td>5</td><td>Agua domiciliar por Manguera</td><td>0</td><td>0.0</td></tr> <tr><td>6</td><td>Agua llave publica / fuente</td><td>0</td><td>0.0</td></tr> <tr><td>7</td><td>Reservorio de agua lluvia</td><td>0</td><td>0.0</td></tr> <tr><td>8</td><td>Servicio sanitario</td><td>0</td><td>0.0</td></tr> <tr><td>9</td><td>Letrina</td><td>11</td><td>73.3</td></tr> <tr><td>10</td><td>Usa la letrina</td><td>11</td><td>73.3</td></tr> <tr><td>11</td><td>Recolección de basura</td><td>0</td><td>0.0</td></tr> <tr><td>12</td><td>Aseo de calles</td><td>0</td><td>0.0</td></tr> <tr><td>13</td><td>Energia eléctrica domiciliaria</td><td>13</td><td>86.7</td></tr> <tr><td>14</td><td>Teléfono (Hondutel)</td><td>0</td><td>0.0</td></tr> <tr><td>15</td><td>Teléfono (Celular)</td><td>12</td><td>80.0</td></tr> <tr><td>16</td><td>Alumbrada publico</td><td>14</td><td>93.3</td></tr> <tr><td>17</td><td>Mantenimiento de calles</td><td>4</td><td>26.7</td></tr> </tbody> </table>	No	Servicios Publicos	Lo reciben		Cant.	%	1	Agua de pozo propio	3	20.0	2	Agua domiciliar de pozo comunal	0	0.0	3	Acarrea agua de rio o quebrada	2	13.3	4	Agua domiciliar por acueducto	8	53.3	5	Agua domiciliar por Manguera	0	0.0	6	Agua llave publica / fuente	0	0.0	7	Reservorio de agua lluvia	0	0.0	8	Servicio sanitario	0	0.0	9	Letrina	11	73.3	10	Usa la letrina	11	73.3	11	Recolección de basura	0	0.0	12	Aseo de calles	0	0.0	13	Energia eléctrica domiciliaria	13	86.7	14	Teléfono (Hondutel)	0	0.0	15	Teléfono (Celular)	12	80.0	16	Alumbrada publico	14	93.3	17	Mantenimiento de calles	4	26.7
No	Servicios Publicos			Lo reciben																																																																							
		Cant.	%																																																																								
1	Agua de pozo propio	3	20.0																																																																								
2	Agua domiciliar de pozo comunal	0	0.0																																																																								
3	Acarrea agua de rio o quebrada	2	13.3																																																																								
4	Agua domiciliar por acueducto	8	53.3																																																																								
5	Agua domiciliar por Manguera	0	0.0																																																																								
6	Agua llave publica / fuente	0	0.0																																																																								
7	Reservorio de agua lluvia	0	0.0																																																																								
8	Servicio sanitario	0	0.0																																																																								
9	Letrina	11	73.3																																																																								
10	Usa la letrina	11	73.3																																																																								
11	Recolección de basura	0	0.0																																																																								
12	Aseo de calles	0	0.0																																																																								
13	Energia eléctrica domiciliaria	13	86.7																																																																								
14	Teléfono (Hondutel)	0	0.0																																																																								
15	Teléfono (Celular)	12	80.0																																																																								
16	Alumbrada publico	14	93.3																																																																								
17	Mantenimiento de calles	4	26.7																																																																								

**MANCOMUNIDAD CONSEJO INTERMUNICIPAL HIGUITO**  
**MUNICIPALIDAD DE CORQUÍN, COPÁN**  
**Encuesta Socioeconomica para Establecer Linea de Base a Nivel Municipal**  
**(en el marco de los ODM)**

**DATOS GENERALES**

Municipio: Corquín, Copán

Caserio: El Bosque

Población: 18

Vivienda: 4

12. Clasificación de personas por rangos de edades y sexos

No	Rangos de Edades	No. De Personas	Sexo		saben leer y escribir	
			F	M	F	M
1	Menores de 1 año	2	0	2	0	0
2	De 1 a 4 años	0	0	0	0	0
3	De 5 a 6 años	1	0	1	0	0
4	De 7 a 12 años	0	0	0	0	0
5	De 13 a 15 años	1	1	0	1	0
6	De 16 a 18 años	2	2	0	2	0
7	De 19 a 23 años	3	1	2	1	2
8	De 24 a 30 años	1	0	1	0	1
9	De 31 a 40 años	3	2	1	2	1
10	De 41 a 50 años	1	0	1	0	1
11	De 51 a 64 años	0	0	0	0	0
12	De 65 años y mas	4	2	2	0	0

13. Cuantas madres solteras hay en el hogar:

1 14.3 %

14. Cuantos niñ@s nacieron en la familia durante 2013:

2 50.0 %

Femenino 0 0.0 %  
 Masculino 2 100.0 %

Mujeres en edad reproductiva

6

15. Quien atendio el parto

1. Enfermera 0 0.0 %  
 2. Partera 1 16.7 %  
 3. Medico 1 16.7 %  
 4. Ella sola 0 0.0 %  
 5. Marido 0 0.0 %  
 6. Otra Persona 0 0.0 %

16. Hubo alguna muerte materna durante el parto o post parto en la familia en el 2013 (hogares)

1. Si 0 0.0 % 2. No 4 0.0 %

17. Planifica la familia con su pareja:

1. Si 1 25.0 % 2. No 3 75.0 %

18. Tipo de método que usa:

1. Ritmo 0 0.0 %  
 2. Diu 1 100.0 %  
 3. Pastilla 0 0.0 %  
 4. Preservativo 0 0.0 %  
 5. Inyección 0 0.0 %  
 6. Operación 0 0.0 %  
 6.1. F 0 0.0 %  
 6.2. M 0 0.0 %

19. Se murio en la familia un niño (a) menor de 5 años en el 2013:

1. Si 0 0.0 %

2. No 4 100.0 %

Femenino 0 0.0 %

Masculino 0 0.0 %

20. Se manifestaron en elgun miembro de su familia las siguientes enfermedades, durante el 2013:

No	Tipo de enfermedad	Se manifesto		Sexo				Asistencia					
		Si	%	M	%	F	%	Publi ca	%	Priv ada	%	Pro pia	%
1	Infecciones Respiratorias Agudas	3	17	1	33	2	67	3	100	0	0	0	0
2	Dengue Clásico	2	11	1	50	1	50	2	100	0	0	0	0
3	Paludismo	0	0	0	0	0	0	0	0	0	0	0	0
4	Dengue Hemorrágico	0	0	0	0	0	0	0	0	0	0	0	0
5	Chagas	0	0	0	0	0	0	0	0	0	0	0	0
6	Alcoholismo	0	0	0	0	0	0	0	0	0	0	0	0
7	Discapacidad en edad de 5 en adelante	0	0	0	0	0	0	0	0	0	0	0	0
8	Tuberculosis	0	0	0	0	0	0	0	0	0	0	0	0
9	Cancer	0	0	0	0	0	0	0	0	0	0	0	0
10	Diarreas	2	11	2	100	0	0	2	100	0	0	0	0
11	De la piel	0	0	0	0	0	0	0	0	0	0	0	0
12	Otros:	0	0	0	0	0	0	0	0	0	0	0	0

21. Tipo de vivienda en uso:

Casa 4 100.0 %  
 Apartamento Independiente 0 0.0 %  
 Local no abitacional 0 0.0 %  
 Cuarto mesón (cuarterias) 0 0.0 %  
 Casa improvisada 0 0.0 %

22. Materiales de construcción de las paredes:

1. Adobe 2 50.0 %  
 2. Bloque 0 0.0 %  
 3. Bahareque 2 0.0 %  
 4. Madera 0 0.0 %  
 5. Desperdicios 0 0.0 %  
 6. Ladrillo 0 0.0 %  
 7. Piedra 0 0.0 %

23. Tenencia de la vivienda:

Propia totalmente pagada 4 100.0 %  
 Dominio:  
 Pleno 2 50.0 %  
 Escritura 0 0.0 %  
 Util 2 50.0 %  
 Sexo:  
 Masculino 3 75.0 %  
 Femenino 1 25.0 %  
 Ambos 0 0.0 %  
 Propia Pagando 0 0.0 %  
 Alquilada 0 0.0 %  
 Prestada 0 0.0 %

24. Cuales son los principales problemas de la vivienda.

No tiene repello	<u>2</u>	<u>50.0</u>	%	Externo	<u>2</u>	<u>100.0</u>	%	Interno	<u>2</u>	<u>100.0</u>	%
Piso de tierra	<u>2</u>	<u>50.0</u>	%								
Falta de cielo falso	<u>3</u>	<u>75.0</u>	%								
Problemas estructurales	<u>1</u>	<u>25.0</u>	%								
Techo en mal estado	<u>3</u>	<u>75.0</u>	%								
Ninguno	<u>0</u>	<u>0.0</u>	%								

25. Condiciones de la vivienda:

Buena	<u>0</u>	<u>0.0</u>	%
Regular	<u>3</u>	<u>75.0</u>	%
Mala	<u>1</u>	<u>25.0</u>	%

29. Cuántas piezas se utilizan como dormitorio:

Una	<u>4</u>	<u>100.0</u>	%
Dos	<u>0</u>	<u>0.0</u>	%
Tres	<u>0</u>	<u>0.0</u>	%
Cuatro y mas	<u>0</u>	<u>0.0</u>	%

26. Freceuntementeque utilizan para cocinar:

Electricidad	<u>0</u>	<u>0.0</u>	%
Gas volátil (Chimbo)	<u>0</u>	<u>0.0</u>	%
Gas (Kerosén)	<u>0</u>	<u>0.0</u>	%
Leña	<u>4</u>	<u>100.0</u>	%
No Cosina	<u>0</u>	<u>0.0</u>	%

30. Cuántas familias viven en esta casa:

Una	<u>2</u>	<u>50.0</u>	%	
Dos	<u>1</u>	<u>25.0</u>	%	
Tres	<u>1</u>	<u>25.0</u>	%	
Cuatro	<u>0</u>	<u>0.0</u>	%	Familias
Cinco y mas	<u>0</u>	<u>0.0</u>	%	<u>7</u>

27. Cuantas piezas tiene esta vivienda:

Una	<u>0</u>	<u>0.0</u>	%
Dos	<u>2</u>	<u>50.0</u>	%
Tres	<u>1</u>	<u>25.0</u>	%
Cuatro	<u>1</u>	<u>25.0</u>	%
Cinco	<u>0</u>	<u>0.0</u>	%
Seis y mas	<u>0</u>	<u>0.0</u>	%

31. Ha emigrado algun miembro de su hogar:

Si	<u>0</u>	<u>0.0</u>	%
Cuantos	<u>0</u>	<u>0.0</u>	%
Sexo:			
Maculino	<u>0</u>	<u>0.0</u>	%
Femenino	<u>0</u>	<u>0.0</u>	%
Dentro del pais	<u>0</u>	<u>0.0</u>	%
Otro pais	<u>0</u>	<u>0.0</u>	%
No	<u>4</u>	<u>100.0</u>	%

28. Cuantos baños tiene:

No tiene baño	<u>0</u>	<u>0.0</u>	%
Uno	<u>4</u>	<u>100.0</u>	%
Dos	<u>0</u>	<u>0.0</u>	%
Tres y mas	<u>0</u>	<u>0.0</u>	%

32. Conoce usted casos de violencia intrafamiliar en el barrio en el ultimo año:

Si	<u>0</u>	<u>-</u>	%	Cuantos	<u>0</u>	<u>0</u>	%
No	<u>4</u>	<u>100.00</u>	%				

33. Le ha sucedido algún caso de violencia a usted o a su familia en el ultimo año:

Si 0 0.0 % Cuantos 0 0.0 % No 4 100.0 %

34. Situación educativa actual, e igualdad entre los sexos, de los niños en edad escolar (4 a 23 años 7 )

Sexo		Grado que actualmente cursan o cursaron											Estudian ahora	
M	F	Pre Grado	Primer Grado	Segundo Grado	Tercero Grado	Cuarto Grado	Quinto Grado	Sexto Grado	Básico	Diver.	Univ.	Ning.	Si	No
3	4	0	1	1	1	0	2	0	0	0	2	0	3	4
42. %	57. %	0.0 %	14.3 %	14.3 %	14.3 %	0.0 %	28.6 %	0.0 %	0.0 %	0.0 %	28.6 %	0.0 %	42.9 %	57.1 %

35. Profesión u oficio e ingresos de los miembros de la familia en edad de trabajar:

Pea Ocupada y Desocupada

Si	%	No	%	Ingresos	Cant.	%
7	46.7	8	53.3	Ingresos Menos de 1,000	1	14.3 %
				Ingresos entre Lps. 1,001 a 2,000	6	85.7 %
				Ingresos entre Lps. 2,001 a 4,000	0	0.0 %
				Ingresos entre Lps. 4,001 a 8,000	0	0.0 %
				Ingresos entre Lps. 8,001 y más	0	0.0 %

36. Alguien de la familia ha obtenido algún tipo de prestamo:

Si 0 - %  
 No 4 ##### %  
 M 0 - %  
 F 0 - %

39. Cuantos son los ingresos mensuales familiares:

Rangos (Lps)	Hogar	%
de 1,000.00	1	25
1,001 - 2,000	1	25
2,001 - 4,000	1	25
4,001 - 8,000	1	25
8,001 - 12,000	0	0
12,001 - 20,000	0	0
20,001 - 30,000	0	0
30,001 - 50,000	0	0
50,001 y Mas	0	0

37. Reciben remesas:

Si 0 - %  
 No 4 ##### %

38. Cuanto lps.

No.	Rango	Cant.	%
1	0.01 - 1000.00	0	-
2	1000.01 - 2000.00	0	-
3	2000.01 - y mas	0	-

40. Los ingresos familiares ajustan para alimentarse los:

1. 3 tiempos 4 100.0 %  
 2. 2 tiempos 0 0.0 %  
 3. 1 tiempos 0 0.0 %



**MANCOMUNIDAD CONSEJO INTERMUNICIPAL HIGUITO**  
**MUNICIPALIDAD DE CORQUÍN, COPÁN**  
**Encuesta Socioeconomica para Establecer Linea de Base a Nivel Municipal**  
**(en el marco de los ODM)**

**DATOS GENERALES**

Municipio: Corquín, Copán

Caserio: El Caralito

Población: 119

Vivienda: 25

12. Clasificación de personas por rangos de edades y sexos

No	Rangos de Edades	No. De Personas	Sexo		saben leer y escribir	
			F	M	F	M
1	Menores de 1 año	7	1	6	0	0
2	De 1 a 4 años	15	9	6	0	0
3	De 5 a 6 años	6	5	1	3	1
4	De 7 a 12 años	17	9	8	8	8
5	De 13 a 15 años	11	9	2	9	2
6	De 16 a 18 años	8	3	5	3	5
7	De 19 a 23 años	10	5	5	4	5
8	De 24 a 30 años	16	8	8	6	6
9	De 31 a 40 años	13	9	4	7	3
10	De 41 a 50 años	7	2	5	2	4
11	De 51 a 64 años	8	5	3	4	3
12	De 65 años y mas	1	1	0	1	0

13. Cuantas madres solteras hay en el hogar:

4 14.3 %

14. Cuantos niñ@s nacieron en la familia durante 2013:

3 12.0 %

Femenino 1 33.3 %  
 Masculino 2 66.7 %

Mujeres en edad reproductiva

34

15. Quien atendio el parto

1. Enfermera	<u>1</u>	<u>2.9</u> %
2. Partera	<u>0</u>	<u>0.0</u> %
3. Medico	<u>2</u>	<u>5.9</u> %
4. Ella sola	<u>0</u>	<u>0.0</u> %
5. Marido	<u>0</u>	<u>0.0</u> %
6. Otra Persona	<u>0</u>	<u>0.0</u> %

16. Hubo alguna muerte materna durante el parto o post parto en la familia en el 2013 (hogares)

1. Si 0 0.0 %    2. No 25 0.0 %

17. Planifica la familia con su pareja:

1. Si 11 44.0 %    2. No 14 56.0 %

18. Tipo de método que usa:

1. Ritmo	<u>0</u>	<u>0.0</u> %
2. Diu	<u>1</u>	<u>9.1</u> %
3. Pastilla	<u>1</u>	<u>9.1</u> %
4. Preservativo	<u>1</u>	<u>9.1</u> %
5. Inyección	<u>5</u>	<u>45.5</u> %
6. Operación	<u>3</u>	<u>27.3</u> %
6.1. F	<u>3</u>	<u>27.3</u> %
6.2. M	<u>0</u>	<u>0.0</u> %

19. Se murio en la familia un niño (a) menor de 5 años en el 2013:

1. Si 0 0.0 %

2. No 25 100.0 %

Femenino 0 0.0 %

Masculino 0 0.0 %

20. Se manifestaron en algun miembro de su familia las siguientes enfermedades, durante el 2013:

No	Tipo de enfermedad	Se manifesto		Sexo				Asistencia					
		Si	%	M	%	F	%	Publi ca	%	Priv ada	%	Pro pia	%
1	Infecciones Respiratorias Agudas	26	22	12	46	14	54	21	81	1	4	4	15
2	Dengue Clásico	0	0	0	0	0	0	0	0	0	0	0	0
3	Paludismo	0	0	0	0	0	0	0	0	0	0	0	0
4	Dengue Hemorrágico	0	0	0	0	0	0	0	0	0	0	0	0
5	Chagas	0	0	0	0	0	0	0	0	0	0	0	0
6	Alcoholismo	0	0	0	0	0	0	0	0	0	0	0	0
7	Discapacidad en edad de 5 en adelante	0	0	0	0	0	0	0	0	0	0	0	0
8	Tuberculosis	0	0	0	0	0	0	0	0	0	0	0	0
9	Cancer	0	0	0	0	0	0	0	0	0	0	0	0
10	Diarreas	2	2	2	100	0	0	1	50	0	0	1	50
11	De la piel	1	1	1	0	0	0	1	0	0	0	0	0
12	Otros:	7	6	1	0	6	0	5	0	1	0	1	0

21. Tipo de vivienda en uso:

Casa 25 100.0 %  
 Apartamento Independiente 0 0.0 %  
 Local no abitacional 0 0.0 %  
 Cuarto mesón (cuarterias) 0 0.0 %  
 Casa improvisada 0 0.0 %

22. Materiales de construcción de las paredes:

1. Adobe 20 80.0 %  
 2. Bloque 4 0.0 %  
 3. Bahareque 0 0.0 %  
 4. Madera 1 0.0 %  
 5. Desperdicios 0 0.0 %  
 6. Ladrillo 0 0.0 %  
 7. Piedra 0 0.0 %

23. Tenencia de la vivienda:

Propia totalmente pagada 18 72.0 %  
 Dominio:  
 Pleno 8 44.4 %  
 Escritura 5 27.8 %  
 Util 5 27.8 %  
 Sexo:  
 Masculino 11 61.1 %  
 Femenino 7 38.9 %  
 Ambos 0 0.0 %  
 Propia Pagando 0 0.0 %  
 Alquilada 0 0.0 %  
 Prestada 7 28.0 %

24. Cuales son los principales problemas de la vivienda.

No tiene repello	<u>16</u>	<u>64.0</u>	%	Externo	<u>16</u>	<u>100.0</u>	%	Interno	<u>15</u>	<u>93.8</u>	%
Piso de tierra	<u>12</u>	<u>48.0</u>	%								
Falta de cielo falso	<u>20</u>	<u>80.0</u>	%								
Problemas estructurales	<u>0</u>	<u>0.0</u>	%								
Techo en mal estado	<u>5</u>	<u>20.0</u>	%								
Ninguno	<u>4</u>	<u>16.0</u>	%								

25. Condiciones de la vivienda:

Buena	<u>4</u>	<u>16.0</u>	%
Regular	<u>8</u>	<u>32.0</u>	%
Mala	<u>13</u>	<u>52.0</u>	%

29. Cuántas piezas se utilizan como dormitorio:

Una	<u>19</u>	<u>76.0</u>	%
Dos	<u>5</u>	<u>20.0</u>	%
Tres	<u>1</u>	<u>4.0</u>	%
Cuatro y mas	<u>0</u>	<u>0.0</u>	%

26. Freceuntementeque utilizan para cocinar:

Electricidad	<u>1</u>	<u>4.0</u>	%
Gas volátil (Chimbo)	<u>0</u>	<u>0.0</u>	%
Gas (Kerosén)	<u>0</u>	<u>0.0</u>	%
Leña	<u>24</u>	<u>96.0</u>	%
No Cosina	<u>0</u>	<u>0.0</u>	%

30. Cuántas familias viven en esta casa:

Una	<u>22</u>	<u>88.0</u>	%	
Dos	<u>3</u>	<u>12.0</u>	%	
Tres	<u>0</u>	<u>0.0</u>	%	
Cuatro	<u>0</u>	<u>0.0</u>	%	Familias
Cinco y mas	<u>0</u>	<u>0.0</u>	%	<u>28</u>

27. Cuantas piezas tiene esta vivienda:

Una	<u>3</u>	<u>12.0</u>	%
Dos	<u>6</u>	<u>24.0</u>	%
Tres	<u>10</u>	<u>40.0</u>	%
Cuatro	<u>4</u>	<u>16.0</u>	%
Cinco	<u>0</u>	<u>0.0</u>	%
Seis y mas	<u>2</u>	<u>8.0</u>	%

31. Ha emigrado algun miembro de su hogar:

Si	<u>2</u>	<u>8.0</u>	%
Cuantos	<u>2</u>	<u>8.0</u>	%
Sexo:			
Maculino	<u>0</u>	<u>0.0</u>	%
Femenino	<u>2</u>	<u>100.0</u>	%
Dentro del pais	<u>0</u>	<u>0.0</u>	%
Otro pais	<u>2</u>	<u>100.0</u>	%
No	<u>23</u>	<u>92.0</u>	%

28. Cuantos baños tiene:

No tiene baño	<u>9</u>	<u>36.0</u>	%
Uno	<u>15</u>	<u>60.0</u>	%
Dos	<u>1</u>	<u>4.0</u>	%
Tres y mas	<u>0</u>	<u>0.0</u>	%

32. Conoce usted casos de violencia intrafamiliar en el barrio en el ultimo año:

Si	<u>0</u>	<u>-</u>	%	Cuantos	<u>0</u>	<u>0</u>	%
No	<u>25</u>	<u>100.00</u>	%				

33. Le ha sucedido algún caso de violencia a usted o a su familia en el ultimo año:

Si 0 0.0 % Cuantos 0 0.0 % No 25 100.0 %

34. Situación educativa actual, e igualdad entre los sexos, de los niños en edad escolar (4 a 23 año: 55 )

Sexo		Grado que actualmente cursan o cursaron											Estudian ahora	
M	F	Pre Grado	Primer Grado	Segundo Grado	Tercero Grado	Cuarto Grado	Quinto Grado	Sexto Grado	Básico	Diver.	Univ.	Ning.	Si	No
24	31	6	4	9	9	4	4	13	4	0	0	2	22	33
43. %	56. %	10.9 %	7.3 %	16.4 %	16.4 %	7.3 %	7.3 %	23.6 %	7.3 %	0.0 %	0.0 %	3.6 %	40.0 %	60.0 %

35. Profesión u oficio e ingresos de los miembros de la familia en edad de trabajar:

Pea Ocupada y Desocupada

Si	%	No	%			
				Ingresos Menos de 1,000	<u>8</u>	<u>24.2</u> %
<u>33</u>	<u>38.4</u>	<u>53</u>	<u>61.6</u>	Ingresos entre Lps. 1,001 a 2,000	<u>15</u>	<u>45.5</u> %
				Ingresos entre Lps. 2,001 a 4,000	<u>10</u>	<u>30.3</u> %
				Ingresos entre Lps. 4,001 a 8,000	<u>0</u>	<u>0.0</u> %
				Ingresos entre Lps. 8,001 y más	<u>0</u>	<u>0.0</u> %

36. Alguien de la familia ha obtenido algún tipo de prestamo:

Si 5 20.00 %  
 No 20 80.00 %  
 M 4 80.00 %  
 F 1 20.00 %

37. Reciben remesas:

Si 0 - %  
 No 25 100.00 %

38. Cuanto lps.

No.	Rango	Cant.	%
1	0.01 - 1000.00	0	-
2	1000.01 - 2000.00	0	-
3	2000.01 - y mas	0	-

39. Cuantos son los ingresos mensuales familiares:

Rangos (Lps)	Hogar	%
de 1,000.00	5	20
1,001 - 2,000	9	36
2,001 - 4,000	10	40
4,001 - 8,000	0	0
8,001 - 12,000	0	0
12,001 - 20,000	1	4
20,001 - 30,000	0	0
30,001 - 50,000	0	0
50,001 y Mas	0	0

40. Los ingresos familiares ajustan para alimentarse los:

1. 3 tiempos 21 84.0 %  
 2. 2 tiempos 4 16.0 %  
 3. 1 tiempos 0 0.0 %

<p>41. Trabaja por cuenta propia la tierra alguien en la familia</p> <p>1. Si <u>21</u> <u>84.0</u> %</p> <p>2. No <u>4</u> <u>16.0</u> %</p> <p style="text-align: right;">M <u>30</u> <u>142.9</u> %</p> <p>Cuantos F <u>1</u> <u>4.8</u> %</p> <p>Uno <u>14</u> <u>66.7</u> %</p> <p>Dos <u>5</u> <u>23.8</u> %</p> <p>Tres <u>1</u> <u>4.8</u> %</p> <p>Cuatro <u>1</u> <u>4.8</u> %</p> <p>Cinco y mas <u>0</u> <u>0.0</u> %</p>	<p>43. Se producen alimentos en la familia:</p> <p>Si <u>19</u> <u>76.0</u> %</p> <p>No <u>6</u> <u>24.0</u> %</p>																																																																										
<p>42. Tipo de tenencia de la tierra</p> <p>1. Propia pagada <u>8</u> <u>32.0</u> %</p> <p>Pleno <u>0</u> <u>0.0</u> %</p> <p>Util <u>0</u> <u>0.0</u> %</p> <p>2. Propia pagando <u>0</u> <u>0.0</u> %</p> <p>3. Alquilada <u>3</u> <u>12.0</u> %</p> <p>4. Prestada <u>10</u> <u>40.0</u> %</p> <p>5. En litigio <u>0</u> <u>0.0</u> %</p> <p>6. Comunal <u>0</u> <u>0.0</u> %</p> <p>7. No tiene <u>4</u> <u>16.0</u> %</p>	<p>44. Producen suficientes alimentos para autoconsumo:</p> <p>Si <u>18</u> <u>72.0</u> %</p> <p>No <u>7</u> <u>28.0</u> %</p>																																																																										
<p>47. Cuantas mujeres de la familia participan en organizaciones:</p> <p>Ninguno <u>19</u> <u>76.0</u> %</p> <p>Uno <u>6</u> <u>24.0</u> %</p> <p>Dos <u>0</u> <u>0.0</u> %</p> <p>Tres y mas <u>0</u> <u>0.0</u> %</p>	<p>45. De los alimentos que producen obtienen exedentes para la venta:</p> <p>Si <u>0</u> <u>0.0</u> %</p> <p>No <u>25</u> <u>100.0</u> %</p>																																																																										
<p style="text-align: center;">Indicadores Socioeconómicos de Corquín, Copán</p>	<p>46. Cuantos hombres de la familia participan en organizaciones:</p> <p>Ninguno <u>17</u> <u>68.0</u> %</p> <p>Uno <u>8</u> <u>32.0</u> %</p> <p>Dos <u>0</u> <u>0.0</u> %</p> <p>Tres y mas <u>0</u> <u>0.0</u> %</p>																																																																										
	<p>48. En la casa que habita existen los siguientes servicios publicos:</p> <table border="1" data-bbox="687 1189 1361 1883"> <thead> <tr> <th rowspan="2">No</th> <th rowspan="2">Servicios Publicos</th> <th colspan="2">Lo reciben</th> </tr> <tr> <th>Cant.</th> <th>%</th> </tr> </thead> <tbody> <tr><td>1</td><td>Agua de pozo propio</td><td>0</td><td>0.0</td></tr> <tr><td>2</td><td>Agua domiciliar de pozo comunal</td><td>0</td><td>0.0</td></tr> <tr><td>3</td><td>Acarrea agua de rio o quebrada</td><td>0</td><td>0.0</td></tr> <tr><td>4</td><td>Agua domiciliar por acueducto</td><td>25</td><td>100.0</td></tr> <tr><td>5</td><td>Agua domiciliar por Manguera</td><td>0</td><td>0.0</td></tr> <tr><td>6</td><td>Agua llave publica / fuente</td><td>0</td><td>0.0</td></tr> <tr><td>7</td><td>Reservorio de agua lluvia</td><td>0</td><td>0.0</td></tr> <tr><td>8</td><td>Servicio sanitario</td><td>3</td><td>12.0</td></tr> <tr><td>9</td><td>Letrina</td><td>16</td><td>64.0</td></tr> <tr><td>10</td><td>Usa la letrina</td><td>16</td><td>64.0</td></tr> <tr><td>11</td><td>Recolección de basura</td><td>0</td><td>0.0</td></tr> <tr><td>12</td><td>Aseo de calles</td><td>0</td><td>0.0</td></tr> <tr><td>13</td><td>Energia eléctrica domiciliaria</td><td>18</td><td>72.0</td></tr> <tr><td>14</td><td>Teléfono (Hondutel)</td><td>1</td><td>4.0</td></tr> <tr><td>15</td><td>Teléfono (Celular)</td><td>18</td><td>72.0</td></tr> <tr><td>16</td><td>Alumbrada publico</td><td>19</td><td>76.0</td></tr> <tr><td>17</td><td>Mantenimiento de calles</td><td>10</td><td>40.0</td></tr> </tbody> </table>	No	Servicios Publicos	Lo reciben		Cant.	%	1	Agua de pozo propio	0	0.0	2	Agua domiciliar de pozo comunal	0	0.0	3	Acarrea agua de rio o quebrada	0	0.0	4	Agua domiciliar por acueducto	25	100.0	5	Agua domiciliar por Manguera	0	0.0	6	Agua llave publica / fuente	0	0.0	7	Reservorio de agua lluvia	0	0.0	8	Servicio sanitario	3	12.0	9	Letrina	16	64.0	10	Usa la letrina	16	64.0	11	Recolección de basura	0	0.0	12	Aseo de calles	0	0.0	13	Energia eléctrica domiciliaria	18	72.0	14	Teléfono (Hondutel)	1	4.0	15	Teléfono (Celular)	18	72.0	16	Alumbrada publico	19	76.0	17	Mantenimiento de calles	10	40.0
	No			Servicios Publicos	Lo reciben																																																																						
		Cant.	%																																																																								
	1	Agua de pozo propio	0	0.0																																																																							
	2	Agua domiciliar de pozo comunal	0	0.0																																																																							
	3	Acarrea agua de rio o quebrada	0	0.0																																																																							
	4	Agua domiciliar por acueducto	25	100.0																																																																							
	5	Agua domiciliar por Manguera	0	0.0																																																																							
	6	Agua llave publica / fuente	0	0.0																																																																							
	7	Reservorio de agua lluvia	0	0.0																																																																							
	8	Servicio sanitario	3	12.0																																																																							
	9	Letrina	16	64.0																																																																							
	10	Usa la letrina	16	64.0																																																																							
	11	Recolección de basura	0	0.0																																																																							
	12	Aseo de calles	0	0.0																																																																							
	13	Energia eléctrica domiciliaria	18	72.0																																																																							
14	Teléfono (Hondutel)	1	4.0																																																																								
15	Teléfono (Celular)	18	72.0																																																																								
16	Alumbrada publico	19	76.0																																																																								
17	Mantenimiento de calles	10	40.0																																																																								

**MANCOMUNIDAD CONSEJO INTERMUNICIPAL HIGUITO**  
**MUNICIPALIDAD DE CORQUÍN, COPÁN**  
**Encuesta Socioeconomica para Establecer Linea de Base a Nivel Municipal**  
**(en el marco de los ODM)**

**DATOS GENERALES**

Municipio: Corquín, Copán

Casero: El Chile

Población: 82

Vivienda: 19

12. Clasificación de personas por rangos de edades y sexos

No	Rangos de Edades	No. De Personas	Sexo		saben leer y escribir	
			F	M	F	M
1	Menores de 1 año	1	1	0	0	0
2	De 1 a 4 años	7	3	4	0	0
3	De 5 a 6 años	8	3	5	2	4
4	De 7 a 12 años	9	3	6	3	6
5	De 13 a 15 años	3	1	2	1	2
6	De 16 a 18 años	7	3	4	3	4
7	De 19 a 23 años	7	6	1	6	1
8	De 24 a 30 años	10	5	5	5	5
9	De 31 a 40 años	14	7	7	4	7
10	De 41 a 50 años	3	2	1	2	1
11	De 51 a 64 años	7	2	5	2	2
12	De 65 años y mas	6	4	2	1	1

13. Cuantas madres solteras hay en el hogar:

4 16.7 %

14. Cuantos niñ@s nacieron en la familia durante 2013:

1 5.3 %

Femenino 1 100.0 %  
 Masculino 0 0.0 %

Mujeres en edad reproductiva

22

15. Quien atendio el parto

1. Enfermera	<u>0</u>	<u>0.0</u> %
2. Partera	<u>0</u>	<u>0.0</u> %
3. Medico	<u>1</u>	<u>4.5</u> %
4. Ella sola	<u>0</u>	<u>0.0</u> %
5. Marido	<u>0</u>	<u>0.0</u> %
6. Otra Persona	<u>0</u>	<u>0.0</u> %

16. Hubo alguna muerte materna durante el parto o post parto en la familia en el 2013 (hogares)

1. Si 0 0.0 %    2. No 19 0.0 %

17. Planifica la familia con su pareja:

1. Si 9 47.4 %    2. No 10 52.6 %

18. Tipo de método que usa:

1. Ritmo	<u>0</u>	<u>0.0</u> %
2. Diu	<u>1</u>	<u>11.1</u> %
3. Pastilla	<u>1</u>	<u>11.1</u> %
4. Preservativo	<u>0</u>	<u>0.0</u> %
5. Inyección	<u>5</u>	<u>55.6</u> %
6. Operación	<u>2</u>	<u>22.2</u> %
6.1. F	<u>2</u>	<u>22.2</u> %
6.2. M	<u>0</u>	<u>0.0</u> %

19. Se murio en la familia un niño (a) menor de 5 años en el 2013:

1. Si 0 0.0 %

2. No 19 100.0 %

Femenino 0 0.0 %

Masculino 0 0.0 %

20. Se manifestaron en algun miembro de su familia las siguientes enfermedades, durante el 2013:

No	Tipo de enfermedad	Se manifesto		Sexo				Asistencia					
		Si	%	M	%	F	%	Publi ca	%	Priv ada	%	Pro pia	%
1	Infecciones Respiratorias Agudas	28	34	14	50	14	50	18	64	7	25	3	11
2	Dengue Clásico	3	4	2	67	1	33	2	67	1	33	0	0
3	Paludismo	0	0	0	0	0	0	0	0	0	0	0	0
4	Dengue Hemorrágico	0	0	0	0	0	0	0	0	0	0	0	0
5	Chagas	0	0	0	0	0	0	0	0	0	0	0	0
6	Alcoholismo	0	0	0	0	0	0	0	0	0	0	0	0
7	Discapacidad en edad de 5 en adelante	0	0	0	0	0	0	0	0	0	0	0	0
8	Tuberculosis	0	0	0	0	0	0	0	0	0	0	0	0
9	Cancer	0	0	0	0	0	0	0	0	0	0	0	0
10	Diarreas	0	0	0	0	0	0	0	0	0	0	0	0
11	De la piel	0	0	0	0	0	0	0	0	0	0	0	0
12	Otros:	6	7	1	0	5	0	5	0	1	0	0	0

21. Tipo de vivienda en uso:

Casa 19 100.0 %  
 Apartamento Independiente 0 0.0 %  
 Local no abitacional 0 0.0 %  
 Cuarto mesón (cuarterias) 0 0.0 %  
 Casa improvisada 0 0.0 %

22. Materiales de construcción de las paredes:

1. Adobe 11 57.9 %  
 2. Bloque 5 0.0 %  
 3. Bahareque 0 0.0 %  
 4. Madera 1 0.0 %  
 5. Desperdicios 0 0.0 %  
 6. Ladrillo 2 0.0 %  
 7. Piedra 0 0.0 %

23. Tenencia de la vivienda:

Propia totalmente pagada 9 47.4 %  
 Dominio:  
 Pleno 0 0.0 %  
 Escritura 3 33.3 %  
 Util 6 66.7 %  
 Sexo:  
 Masculino 7 77.8 %  
 Femenino 1 11.1 %  
 Ambos 1 11.1 %  
 Propia Pagando 1 5.3 %  
 Alquilada 0 0.0 %  
 Prestada 9 47.4 %

24. Cuales son los principales problemas de la vivienda.

No tiene repello	<u>5</u>	<u>26.3</u>	%	Externo	<u>5</u>	<u>100.0</u>	%	Interno	<u>5</u>	<u>100.0</u>	%
Piso de tierra	<u>4</u>	<u>21.1</u>	%								
Falta de cielo falso	<u>15</u>	<u>78.9</u>	%								
Problemas estructurales	<u>2</u>	<u>10.5</u>	%								
Techo en mal estado	<u>4</u>	<u>21.1</u>	%								
Ninguno	<u>4</u>	<u>21.1</u>	%								

25. Condiciones de la vivienda:

Buena	<u>4</u>	<u>21.1</u>	%
Regular	<u>11</u>	<u>57.9</u>	%
Mala	<u>4</u>	<u>21.1</u>	%

29. Cuántas piezas se utilizan como dormitorio:

Una	<u>8</u>	<u>42.1</u>	%
Dos	<u>7</u>	<u>36.8</u>	%
Tres	<u>3</u>	<u>15.8</u>	%
Cuatro y mas	<u>1</u>	<u>5.3</u>	%

26. Freceuntementeque utilizan para cocinar:

Electricidad	<u>1</u>	<u>5.3</u>	%
Gas volátil (Chimbo)	<u>1</u>	<u>5.3</u>	%
Gas (Kerosén)	<u>0</u>	<u>0.0</u>	%
Leña	<u>19</u>	<u>100.0</u>	%
No Cosina	<u>0</u>	<u>0.0</u>	%

30. Cuántas familias viven en esta casa:

Una	<u>15</u>	<u>78.9</u>	%	
Dos	<u>3</u>	<u>15.8</u>	%	
Tres	<u>1</u>	<u>5.3</u>	%	
Cuatro	<u>0</u>	<u>0.0</u>	%	Familias
Cinco y mas	<u>0</u>	<u>0.0</u>	%	<u>24</u>

27. Cuanas piezas tiene esta vivienda:

Una	<u>0</u>	<u>0.0</u>	%
Dos	<u>3</u>	<u>15.8</u>	%
Tres	<u>7</u>	<u>36.8</u>	%
Cuatro	<u>2</u>	<u>10.5</u>	%
Cinco	<u>3</u>	<u>15.8</u>	%
Seis y mas	<u>4</u>	<u>21.1</u>	%

31. Ha emigrado algun miembro de su hogar:

Si	<u>3</u>	<u>15.8</u>	%
Cuantos	<u>3</u>	<u>15.8</u>	%
Sexo:			
Maculino	<u>2</u>	<u>66.7</u>	%
Femenino	<u>1</u>	<u>33.3</u>	%
Dentro del pais	<u>1</u>	<u>33.3</u>	%
Otro pais	<u>2</u>	<u>66.7</u>	%
No	<u>16</u>	<u>84.2</u>	%

28. Cuanos baños tiene:

No tiene baño	<u>2</u>	<u>10.5</u>	%
Uno	<u>14</u>	<u>73.7</u>	%
Dos	<u>3</u>	<u>15.8</u>	%
Tres y mas	<u>0</u>	<u>0.0</u>	%

32. Conoce usted casos de violencia intrafamiliar en el barrio en el ultimo año:

Si	<u>0</u>	<u>-</u>	%	Cuantos	<u>0</u>	<u>0</u>	%
No	<u>19</u>	<u>100.00</u>	%				

33. Le ha sucedido algún caso de violencia a usted o a su familia en el último año:

Si 0 0.0 % Cuantos 0 0.0 % No 19 100.0 %

34. Situación educativa actual, e igualdad entre los sexos, de los niños en edad escolar (4 a 23 años 35 )

Sexo		Grado que actualmente cursan o cursaron											Estudian ahora	
M	F	Pre Grado	Primer Grado	Segundo Grado	Tercero Grado	Cuarto Grado	Quinto Grado	Sexto Grado	Básico	Diver.	Univ.	Ning.	Si	No
19	16	4	3	3	2	1	2	12	3	4	0	10	16	19
54. %	45. %	11.4 %	8.6 %	8.6 %	5.7 %	2.9 %	5.7 %	34.3 %	8.6 %	11.4 %	0.0 %	28.6 %	45.7 %	54.3 %

35. Profesión u oficio e ingresos de los miembros de la familia en edad de trabajar:

Pea Ocupada y Desocupada

Si	%	No	%	Ingresos	
				Menos de 1,000	<u>7</u> <u>25.9</u> %
27	45.8	32	54.2	Ingresos entre Lps. 1,001 a 2,000	<u>8</u> <u>29.6</u> %
				Ingresos entre Lps. 2,001 a 4,000	<u>9</u> <u>33.3</u> %
				Ingresos entre Lps. 4,001 a 8,000	<u>3</u> <u>11.1</u> %
				Ingresos entre Lps. 8,001 y más	<u>0</u> <u>0.0</u> %

36. Alguien de la familia ha obtenido algún tipo de préstamo:

Si 3 15.79 %  
 No 16 84.21 %  
 M 2 66.67 %  
 F 1 33.33 %

37. Reciben remesas:

Si 3 15.79 %  
 No 16 84.21 %

38. Cuanto lps.

No.	Rango	Cant.	%
1	0.01 - 1000.00	0	-
2	1000.01 - 2000.00	1	33.33
3	2000.01 - y mas	2	66.67

39. Cuantos son los ingresos mensuales familiares:

Rangos (Lps)	Hogar	%
de 1,000.00	1	5.2632
1,001 - 2,000	4	21.053
2,001 - 4,000	9	47.368
4,001 - 8,000	3	15.789
8,001 - 12,000	2	10.526
12,001 - 20,000	0	0
20,001 - 30,000	0	0
30,001 - 50,000	0	0
50,001 y Mas	0	0

40. Los ingresos familiares ajustan para alimentarse los:

1. 3 tiempos 0 0.0 %  
 2. 2 tiempos 17 89.5 %  
 3. 1 tiempos 2 10.5 %

<p>41. Trabaja por cuenta propia la tierra alguien en la familia</p> <p>1. Si            <u>15</u>    <u>78.9</u> %  2. No            <u>4</u>     <u>21.1</u> %</p> <p style="text-align: right;">M        <u>20</u>    <u>133.3</u> %  F        <u>0</u>     <u>0.0</u> %</p> <p>Cuantos</p> <p>Uno            <u>10</u>    <u>66.7</u> %  Dos            <u>5</u>     <u>33.3</u> %  Tres            <u>0</u>     <u>0.0</u> %  Cuatro        <u>0</u>     <u>0.0</u> %  Cinco y mas <u>0</u>     <u>0.0</u> %</p>	<p>43. Se producen alimentos en la familia:</p> <p>Si            <u>13</u>    <u>68.4</u> %  No            <u>6</u>     <u>31.6</u> %</p>																																																																										
<p>42. Tipo de tenencia de la tierra</p> <p>1. Propia pagada    <u>7</u>    <u>36.8</u> %  Pleno                <u>6</u>    <u>85.7</u> %  Util                 <u>1</u>    <u>14.3</u> %</p> <p>2. Propia pagando    <u>0</u>    <u>0.0</u> %  3. Alquilada            <u>2</u>    <u>10.5</u> %  4. Prestada            <u>7</u>    <u>36.8</u> %  5. En litigio            <u>0</u>    <u>0.0</u> %  6. Comunal            <u>0</u>    <u>0.0</u> %  7. No tiene            <u>3</u>    <u>15.8</u> %</p>	<p>44. Producen suficientes alimentos para autoconsumo:</p> <p>Si            <u>13</u>    <u>68.4</u> %  No            <u>6</u>     <u>31.6</u> %</p>																																																																										
<p>47. Cuantas mujeres de la familia participan en organizaciones:</p> <p>Ninguno        <u>19</u>    <u>100.0</u> %  Uno              <u>0</u>     <u>0.0</u> %  Dos              <u>0</u>     <u>0.0</u> %  Tres y mas      <u>0</u>     <u>0.0</u> %</p>	<p>45. De los alimentos que producen obtienen exedentes para la venta:</p> <p>Si            <u>11</u>    <u>57.9</u> %  No            <u>8</u>     <u>42.1</u> %</p>																																																																										
<p style="text-align: center;">Indicadores Socioeconómicos de Corquín, Copàn</p>	<p>46. Cuantos hombres de la familia participan en organizaciones:</p> <p>Ninguno        <u>15</u>    <u>78.9</u> %  Uno              <u>4</u>     <u>21.1</u> %  Dos              <u>0</u>     <u>0.0</u> %  Tres y mas      <u>0</u>     <u>0.0</u> %</p> <p>48. En la casa que habita existen los siguientes servicios publicos:</p> <table border="1" data-bbox="687 1189 1378 1874"> <thead> <tr> <th rowspan="2">No</th> <th rowspan="2">Servicios Publicos</th> <th colspan="2">Lo reciben</th> </tr> <tr> <th>Cant.</th> <th>%</th> </tr> </thead> <tbody> <tr><td>1</td><td>Agua de pozo propio</td><td>0</td><td>0.0</td></tr> <tr><td>2</td><td>Agua domiciliar de pozo comunal</td><td>2</td><td>10.5</td></tr> <tr><td>3</td><td>Acarrea agua de rio o quebrada</td><td>0</td><td>0.0</td></tr> <tr><td>4</td><td>Agua domiciliar por acueducto</td><td>17</td><td>89.5</td></tr> <tr><td>5</td><td>Agua domiciliar por Manguera</td><td>0</td><td>0.0</td></tr> <tr><td>6</td><td>Agua llave publica / fuente</td><td>0</td><td>0.0</td></tr> <tr><td>7</td><td>Reservorio de agua lluvia</td><td>0</td><td>0.0</td></tr> <tr><td>8</td><td>Servicio sanitario</td><td>13</td><td>68.4</td></tr> <tr><td>9</td><td>Letrina</td><td>5</td><td>26.3</td></tr> <tr><td>10</td><td>Usa la letrina</td><td>4</td><td>21.1</td></tr> <tr><td>11</td><td>Recolección de basura</td><td>0</td><td>0.0</td></tr> <tr><td>12</td><td>Aseo de calles</td><td>0</td><td>0.0</td></tr> <tr><td>13</td><td>Energia eléctrica domiciliar</td><td>18</td><td>94.7</td></tr> <tr><td>14</td><td>Teléfono (Hondutel)</td><td>0</td><td>0.0</td></tr> <tr><td>15</td><td>Teléfono (Celular)</td><td>13</td><td>68.4</td></tr> <tr><td>16</td><td>Alumbrada publico</td><td>14</td><td>73.7</td></tr> <tr><td>17</td><td>Mantenimiento de calles</td><td>9</td><td>47.4</td></tr> </tbody> </table>	No	Servicios Publicos	Lo reciben		Cant.	%	1	Agua de pozo propio	0	0.0	2	Agua domiciliar de pozo comunal	2	10.5	3	Acarrea agua de rio o quebrada	0	0.0	4	Agua domiciliar por acueducto	17	89.5	5	Agua domiciliar por Manguera	0	0.0	6	Agua llave publica / fuente	0	0.0	7	Reservorio de agua lluvia	0	0.0	8	Servicio sanitario	13	68.4	9	Letrina	5	26.3	10	Usa la letrina	4	21.1	11	Recolección de basura	0	0.0	12	Aseo de calles	0	0.0	13	Energia eléctrica domiciliar	18	94.7	14	Teléfono (Hondutel)	0	0.0	15	Teléfono (Celular)	13	68.4	16	Alumbrada publico	14	73.7	17	Mantenimiento de calles	9	47.4
No	Servicios Publicos			Lo reciben																																																																							
		Cant.	%																																																																								
1	Agua de pozo propio	0	0.0																																																																								
2	Agua domiciliar de pozo comunal	2	10.5																																																																								
3	Acarrea agua de rio o quebrada	0	0.0																																																																								
4	Agua domiciliar por acueducto	17	89.5																																																																								
5	Agua domiciliar por Manguera	0	0.0																																																																								
6	Agua llave publica / fuente	0	0.0																																																																								
7	Reservorio de agua lluvia	0	0.0																																																																								
8	Servicio sanitario	13	68.4																																																																								
9	Letrina	5	26.3																																																																								
10	Usa la letrina	4	21.1																																																																								
11	Recolección de basura	0	0.0																																																																								
12	Aseo de calles	0	0.0																																																																								
13	Energia eléctrica domiciliar	18	94.7																																																																								
14	Teléfono (Hondutel)	0	0.0																																																																								
15	Teléfono (Celular)	13	68.4																																																																								
16	Alumbrada publico	14	73.7																																																																								
17	Mantenimiento de calles	9	47.4																																																																								

**MANCOMUNIDAD CONSEJO INTERMUNICIPAL HIGUITO**  
**MUNICIPALIDAD DE CORQUÍN, COPÁN**  
**Encuesta Socioeconomica para Establecer Linea de Base a Nivel Municipal**  
**(en el marco de los ODM)**

**DATOS GENERALES**

Municipio: Corquín, Copán

Caserio: El Coyol

Población: 62

Vivienda: 14

12. Clasificación de personas por rangos de edades y sexos

No	Rangos de Edades	No. De Personas	Sexo		saben leer y escribir	
			F	M	F	M
1	Menores de 1 año	2	1	1	0	0
2	De 1 a 4 años	2	1	1	0	0
3	De 5 a 6 años	2	1	1	1	1
4	De 7 a 12 años	15	6	9	6	8
5	De 13 a 15 años	4	2	2	2	2
6	De 16 a 18 años	5	2	3	2	3
7	De 19 a 23 años	5	3	2	3	2
8	De 24 a 30 años	8	4	4	4	3
9	De 31 a 40 años	6	4	2	3	1
10	De 41 a 50 años	4	2	2	1	2
11	De 51 a 64 años	8	4	4	4	3
12	De 65 años y más	1	1	0	1	0

15. Quien atendio el parto

1. Enfermera	<u>0</u>	<u>0.0</u> %
2. Partera	<u>0</u>	<u>0.0</u> %
3. Medico	<u>0</u>	<u>0.0</u> %
4. Ella sola	<u>0</u>	<u>0.0</u> %
5. Marido	<u>0</u>	<u>0.0</u> %
6. Otra Persona	<u>0</u>	<u>0.0</u> %

16. Hubo alguna muerte materna durante el parto o post parto en la familia en el 2013 (hogares)

1. Si 0 0.0 % 2. No 14 0.0 %

17. Planifica la familia con su pareja:

1. Si 5 35.7 % 2. No 9 64.3 %

13. Cuantas madres solteras hay en el hogar:

2 11.1 %

14. Cuantos niñ@s nacieron en la familia durante 2013:

0 0.0 %

Femenino 0 0.0 %

Masculino 0 0.0 %

Mujeres en edad reproductiva

15

18. Tipo de método que usa:

1. Ritmo	<u>1</u>	<u>20.0</u> %
2. Díu	<u>0</u>	<u>0.0</u> %
3. Pastilla	<u>0</u>	<u>0.0</u> %
4. Preservativo	<u>0</u>	<u>0.0</u> %
5. Inyección	<u>1</u>	<u>20.0</u> %
6. Operación	<u>3</u>	<u>60.0</u> %
6.1. F	<u>3</u>	<u>60.0</u> %
6.2. M	<u>0</u>	<u>0.0</u> %

19. Se murio en la familia un niño (a) menor de 5 años en el 2013:

1. Si 2 14.3 %

2. No 12 85.7 %

Femenino 2 0.0 %

Masculino 0 0.0 %

20. Se manifestaron en elgun miembro de su familia las siguientes enfermedades, durante el 2013:

No	Tipo de enfermedad	Se manifesto		Sexo				Asistencia					
		Si	%	M	%	F	%	Publi ca	%	Priva da	%	Pro pia	%
1	Infecciones Respiratorias Agudas	12	19	6	50	6	50	8	67	1	8	2	17
2	Dengue Clásico	1	2	0	0	1	100	1	100	0	0	0	0
3	Paludismo	0	0	0	0	0	0	0	0	0	0	0	0
4	Dengue Hemorrágico	0	0	0	0	0	0	0	0	0	0	0	0
5	Chagas	0	0	0	0	0	0	0	0	0	0	0	0
6	Alcoholismo	0	0	0	0	0	0	0	0	0	0	0	0
7	Discapacidad en edad de 5 en adelante	0	0	0	0	0	0	0	0	0	0	0	0
8	Tuberculosis	0	0	0	0	0	0	0	0	0	0	0	0
9	Cancer	0	0	0	0	0	0	0	0	0	0	0	0
10	Diarreas	2	3	1	50	1	50	0	0	0	0	2	100
11	De la piel	8	13	3	0	5	0	6	0	2	0	0	0
12	Otros:	5	8	2	0	3	0	3	0	2	0	0	0

21. Tipo de vivienda en uso:

Casa 14 100.0 %  
 Apartamento Independiente 0 0.0 %  
 Local no abitacional 0 0.0 %  
 Cuarto mesón (cuarterias) 0 0.0 %  
 Casa improvisada 0 0.0 %

22. Materiales de construcción de las paredes:

1. Adobe 10 71.4 %  
 2. Bloque 4 0.0 %  
 3. Bahareque 0 0.0 %  
 4. Madera 0 0.0 %  
 5. Desperdicios 0 0.0 %  
 6. Ladrillo 0 0.0 %  
 7. Piedra 0 0.0 %

23. Tenencia de la vivienda:

Propia totalmente pagada 13 92.9 %  
 Dominio:  
 Pleno 2 15.4 %  
 Escritura 7 53.8 %  
 Util 4 30.8 %  
 Sexo:  
 Masculino 7 53.8 %  
 Femenino 6 46.2 %  
 Ambos 0 0.0 %  
 Propia Pagando 0 0.0 %  
 Alquilada 0 0.0 %  
 Prestada 1 7.1 %

24. Cuales son los principales problemas de la vivienda.

No tiene repello	<u>8</u>	<u>57.1</u>	%	Externo	<u>8</u>	<u>100.0</u>	%	Interno	<u>8</u>	<u>100.0</u>	%
Piso de tierra	<u>4</u>	<u>28.6</u>	%								
Falta de cielo falso	<u>9</u>	<u>64.3</u>	%								
Problemas estructurales	<u>1</u>	<u>7.1</u>	%								
Techo en mal estado	<u>0</u>	<u>0.0</u>	%								
Ninguno	<u>1</u>	<u>7.1</u>	%								

25. Condiciones de la vivienda:

Buena	<u>1</u>	<u>7.1</u>	%
Regular	<u>11</u>	<u>78.6</u>	%
Mala	<u>2</u>	<u>14.3</u>	%

29. Cuántas piezas se utilizan como dormitorio:

Una	<u>6</u>	<u>42.9</u>	%
Dos	<u>6</u>	<u>42.9</u>	%
Tres	<u>1</u>	<u>7.1</u>	%
Cuatro y mas	<u>1</u>	<u>7.1</u>	%

26. Freceuntementeque utilizan para cocinar:

Electricidad	<u>0</u>	<u>0.0</u>	%
Gas volátil (Chimbo)	<u>0</u>	<u>0.0</u>	%
Gas (Kerosén)	<u>0</u>	<u>0.0</u>	%
Leña	<u>14</u>	<u>100.0</u>	%
No Cosina	<u>0</u>	<u>0.0</u>	%

30. Cuántas familias viven en esta casa:

Una	<u>11</u>	<u>78.6</u>	%	
Dos	<u>2</u>	<u>14.3</u>	%	
Tres	<u>1</u>	<u>7.1</u>	%	
Cuatro	<u>0</u>	<u>0.0</u>	%	Familias
Cinco y mas	<u>0</u>	<u>0.0</u>	%	<u>18</u>

27. Cuantas piezas tiene esta vivienda:

Una	<u>0</u>	<u>0.0</u>	%
Dos	<u>4</u>	<u>28.6</u>	%
Tres	<u>7</u>	<u>50.0</u>	%
Cuatro	<u>1</u>	<u>7.1</u>	%
Cinco	<u>0</u>	<u>0.0</u>	%
Seis y mas	<u>2</u>	<u>14.3</u>	%

31. Ha emigrado algun miembro de su hogar:

Si	<u>3</u>	<u>21.4</u>	%
Cuantos	<u>6</u>	<u>42.9</u>	%
Sexo:			
Maculino	<u>5</u>	<u>83.3</u>	%
Femenino	<u>1</u>	<u>16.7</u>	%
Dentro del pais	<u>4</u>	<u>66.7</u>	%
Otro pais	<u>2</u>	<u>33.3</u>	%
No	<u>11</u>	<u>78.6</u>	%

28. Cuantos baños tiene:

No tiene baño	<u>3</u>	<u>21.4</u>	%
Uno	<u>9</u>	<u>64.3</u>	%
Dos	<u>1</u>	<u>7.1</u>	%
Tres y mas	<u>1</u>	<u>7.1</u>	%

32. Conoce usted casos de violencia intrafamiliar en el barrio en el ultimo año:

Si	<u>1</u>	<u>7.14</u>	%	Cuantos	<u>1</u>	<u>100</u>	%
No	<u>13</u>	<u>92.86</u>	%				

33. Le ha sucedido algún caso de violencia a usted o a su familia en el ultimo año:

Si   0     0.0   %      Cuantos   0     0.0   %      No   14    100.0   %

34. Situación educativa actual, e igualdad entre los sexos, de los niños en edad escolar (4 a 23 años:   30   )

Sexo		Grado que actualmente cursan o cursaron											Estudian ahora	
M	F	Pre Grado	Primer Grado	Segundo Grado	Tercero Grado	Cuarto Grado	Quinto Grado	Sexto Grado	Básico	Diver.	Univ.	Ning.	Si	No
16	14	2	2	5	0	6	3	8	3	0	0	10	12	18
53. %	46. %	6.7 %	6.7 %	16.7 %	0.0 %	20.0 %	10.0 %	26.7 %	10.0 %	0.0 %	0.0 %	33.3 %	40.0 %	60.0 %

35. Profesión u oficio e ingresos de los miembros de la familia en edad de trabajar:

Pea Ocupada y Desocupada

Si	%	No	%	Ingresos		
				Menos de 1,000	<u>  2  </u>	<u> 11.8  </u> %
<u> 17 </u>	<u> 32.7 </u>	<u> 35 </u>	<u> 67.3 </u>	Ingresos entre Lps. 1,001 a 2,000	<u> 15 </u>	<u> 88.2 </u> %
				Ingresos entre Lps. 2,001 a 4,000	<u>  0  </u>	<u>  0.0  </u> %
				Ingresos entre Lps. 4,001 a 8,000	<u>  0  </u>	<u>  0.0  </u> %
				Ingresos entre Lps. 8,001 y más	<u>  0  </u>	<u>  0.0  </u> %

36. Alguien de la familia ha obtenido algún tipo de prestamo:

Si   2    14.29  %  
 No  12   85.71  %  
 M   1    50.00  %  
 F   1    50.00  %

39. Cuantos son los ingresos mensuales familiares:

Rangos (Lps)	Hogar	%
de 1,000.00	<u>  1  </u>	<u> 7.1429 </u>
1,001 - 2,000	<u>  8  </u>	<u> 57.143 </u>
2,001 - 4,000	<u>  5  </u>	<u> 35.714 </u>
4,001 - 8,000	<u>  0  </u>	<u>  0  </u>
8,001 - 12,000	<u>  0  </u>	<u>  0  </u>
12,001 - 20,000	<u>  0  </u>	<u>  0  </u>
20,001 - 30,000	<u>  0  </u>	<u>  0  </u>
30,001 - 50,000	<u>  0  </u>	<u>  0  </u>
50,001 y Mas	<u>  0  </u>	<u>  0  </u>

37. Reciben remesas:

Si   1     7.14   %  
 No  13   92.86  %

38. Cuanto lps.

No.	Rango	Cant.	%
<u>  1  </u>	<u> 0.01 - 1000.00 </u>	<u>  1  </u>	<u> 100.00 </u>
<u>  2  </u>	<u> 1000.01 -2000.00 </u>	<u>  0  </u>	<u>  -  </u>
<u>  3  </u>	<u> 2000.01 - y mas </u>	<u>  0  </u>	<u>  -  </u>

40. Los ingresos familiares ajustan para alimentarse los:

1. 3 tiempos  14   100.0  %  
 2. 2 tiempos   0     0.0   %  
 3. 1 tiempos   0     0.0   %

<p>41. Trabaja por cuenta propia la tierra alguien en la familia</p> <p>1. Si <u>9</u> <u>64.3</u> %</p> <p>2. No <u>5</u> <u>35.7</u> %</p> <p>Cuantos</p> <p>M <u>14</u> <u>155.6</u> %</p> <p>F <u>0</u> <u>0.0</u> %</p> <p>Uno <u>4</u> <u>44.4</u> %</p> <p>Dos <u>5</u> <u>55.6</u> %</p> <p>Tres <u>0</u> <u>0.0</u> %</p> <p>Cuatro <u>0</u> <u>0.0</u> %</p> <p>Cinco y mas <u>0</u> <u>0.0</u> %</p>	<p>43. Se producen alimentos en la familia:</p> <p>Si <u>10</u> <u>71.4</u> %</p> <p>No <u>4</u> <u>28.6</u> %</p>																																																																										
<p>42. Tipo de tenencia de la tierra</p> <p>1. Propia pagada <u>6</u> <u>42.9</u> %</p> <p>Pleno <u>4</u> <u>66.7</u> %</p> <p>Util <u>2</u> <u>33.3</u> %</p> <p>2. Propia pagando <u>0</u> <u>0.0</u> %</p> <p>3. Alquilada <u>1</u> <u>7.1</u> %</p> <p>4. Prestada <u>23</u> <u>164.3</u> %</p> <p>5. En litigio <u>0</u> <u>0.0</u> %</p> <p>6. Comunal <u>0</u> <u>0.0</u> %</p> <p>7. No tiene <u>5</u> <u>35.7</u> %</p>	<p>44. Producen suficientes alimentos para autoconsumo:</p> <p>Si <u>9</u> <u>64.3</u> %</p> <p>No <u>5</u> <u>35.7</u> %</p>																																																																										
<p>47. Cuantas mujeres de la familia participan en organizaciones:</p> <p>Ninguno <u>12</u> <u>85.7</u> %</p> <p>Uno <u>2</u> <u>14.3</u> %</p> <p>Dos <u>0</u> <u>0.0</u> %</p> <p>Tres y mas <u>0</u> <u>0.0</u> %</p>	<p>45. De los alimentos que producen obtienen exedentes para la venta:</p> <p>Si <u>3</u> <u>21.4</u> %</p> <p>No <u>11</u> <u>78.6</u> %</p>																																																																										
<p>Indicadores Socioeconómicos de Corquín, Copàn</p>	<p>46. Cuantos hombres de la familia participan en organizaciones:</p> <p>Ninguno <u>11</u> <u>78.6</u> %</p> <p>Uno <u>3</u> <u>21.4</u> %</p> <p>Dos <u>0</u> <u>0.0</u> %</p> <p>Tres y mas <u>0</u> <u>0.0</u> %</p>																																																																										
	<p>48. En la casa que habita existen los siguientes servicios publicos:</p> <table border="1"> <thead> <tr> <th rowspan="2">No</th> <th rowspan="2">Servicios Publicos</th> <th colspan="2">Lo reciben</th> </tr> <tr> <th>Cant.</th> <th>%</th> </tr> </thead> <tbody> <tr> <td>1</td> <td>Agua de pozo propio</td> <td>0</td> <td>0.0</td> </tr> <tr> <td>2</td> <td>Agua domiciliar de pozo comunal</td> <td>0</td> <td>0.0</td> </tr> <tr> <td>3</td> <td>Acarrea agua de rio o quebrada</td> <td>0</td> <td>0.0</td> </tr> <tr> <td>4</td> <td>Agua domiciliar por acueducto</td> <td>14</td> <td>100.0</td> </tr> <tr> <td>5</td> <td>Agua domiciliar por Manguera</td> <td>0</td> <td>0.0</td> </tr> <tr> <td>6</td> <td>Agua llave publica / fuente</td> <td>0</td> <td>0.0</td> </tr> <tr> <td>7</td> <td>Reservorio de agua lluvia</td> <td>0</td> <td>0.0</td> </tr> <tr> <td>8</td> <td>Servicio sanitario</td> <td>7</td> <td>50.0</td> </tr> <tr> <td>9</td> <td>Letrina</td> <td>4</td> <td>28.6</td> </tr> <tr> <td>10</td> <td>Usa la letrina</td> <td>3</td> <td>21.4</td> </tr> <tr> <td>11</td> <td>Recolección de basura</td> <td>0</td> <td>0.0</td> </tr> <tr> <td>12</td> <td>Aseo de calles</td> <td>0</td> <td>0.0</td> </tr> <tr> <td>13</td> <td>Energia eléctrica domiciliaria</td> <td>14</td> <td>100.0</td> </tr> <tr> <td>14</td> <td>Teléfono (Hondutel)</td> <td>0</td> <td>0.0</td> </tr> <tr> <td>15</td> <td>Teléfono (Celular)</td> <td>13</td> <td>92.9</td> </tr> <tr> <td>16</td> <td>Alumbrada publico</td> <td>5</td> <td>35.7</td> </tr> <tr> <td>17</td> <td>Mantenimiento de calles</td> <td>5</td> <td>35.7</td> </tr> </tbody> </table>	No	Servicios Publicos	Lo reciben		Cant.	%	1	Agua de pozo propio	0	0.0	2	Agua domiciliar de pozo comunal	0	0.0	3	Acarrea agua de rio o quebrada	0	0.0	4	Agua domiciliar por acueducto	14	100.0	5	Agua domiciliar por Manguera	0	0.0	6	Agua llave publica / fuente	0	0.0	7	Reservorio de agua lluvia	0	0.0	8	Servicio sanitario	7	50.0	9	Letrina	4	28.6	10	Usa la letrina	3	21.4	11	Recolección de basura	0	0.0	12	Aseo de calles	0	0.0	13	Energia eléctrica domiciliaria	14	100.0	14	Teléfono (Hondutel)	0	0.0	15	Teléfono (Celular)	13	92.9	16	Alumbrada publico	5	35.7	17	Mantenimiento de calles	5	35.7
	No			Servicios Publicos	Lo reciben																																																																						
		Cant.	%																																																																								
	1	Agua de pozo propio	0	0.0																																																																							
	2	Agua domiciliar de pozo comunal	0	0.0																																																																							
	3	Acarrea agua de rio o quebrada	0	0.0																																																																							
	4	Agua domiciliar por acueducto	14	100.0																																																																							
	5	Agua domiciliar por Manguera	0	0.0																																																																							
	6	Agua llave publica / fuente	0	0.0																																																																							
	7	Reservorio de agua lluvia	0	0.0																																																																							
	8	Servicio sanitario	7	50.0																																																																							
	9	Letrina	4	28.6																																																																							
	10	Usa la letrina	3	21.4																																																																							
	11	Recolección de basura	0	0.0																																																																							
	12	Aseo de calles	0	0.0																																																																							
	13	Energia eléctrica domiciliaria	14	100.0																																																																							
14	Teléfono (Hondutel)	0	0.0																																																																								
15	Teléfono (Celular)	13	92.9																																																																								
16	Alumbrada publico	5	35.7																																																																								
17	Mantenimiento de calles	5	35.7																																																																								

**MANCOMUNIDAD CONSEJO INTERMUNICIPAL HIGUITO**  
**MUNICIPALIDAD DE CORQUÍN, COPÁN**  
**Encuesta Socioeconomica para Establecer Linea de Base a Nivel Municipal**  
**(en el marco de los ODM)**

**DATOS GENERALES**

Municipio: Corquín, Copán

Caserio: El Matadero

Población: 46

Vivienda: 11

**12. Clasificación de personas por rangos de edades y sexos**

No	Rangos de Edades	No. De Personas	Sexo		saben leer y escribir	
			F	M	F	M
1	Menores de 1 año	0	0	0	0	0
2	De 1 a 4 años	2	1	1	0	0
3	De 5 a 6 años	6	1	5	1	2
4	De 7 a 12 años	4	2	2	2	2
5	De 13 a 15 años	5	2	3	2	3
6	De 16 a 18 años	4	1	3	1	3
7	De 19 a 23 años	5	2	3	2	3
8	De 24 a 30 años	5	3	2	2	2
9	De 31 a 40 años	6	3	3	2	1
10	De 41 a 50 años	4	1	3	1	2
11	De 51 a 64 años	1	1	0	0	0
12	De 65 años y mas	4	2	2	1	2

**13. Cuantas madres solteras hay en el hogar:**

3 25.0 %

**14. Cuantos niñ@s nacieron en la familia durante 2013:**

1 9.1 %

Femenino 0 0.0 %

Masculino 1 100.0 %

Mujeres en edad reproductiva

11

**15. Quien atendio el parto**

1. Enfermera	<u>0</u>	<u>0.0</u> %
2. Partera	<u>0</u>	<u>0.0</u> %
3. Medico	<u>1</u>	<u>9.1</u> %
4. Ella sola	<u>0</u>	<u>0.0</u> %
5. Marido	<u>0</u>	<u>0.0</u> %
6. Otra Persona	<u>0</u>	<u>0.0</u> %

**16. Hubo alguna muerte materna durante el parto o post parto en la familia en el 2013 (hogares)**

1. Si 0 0.0 %    2. No 11 0.0 %

**17. Planifica la familia con su pareja:**

1. Si 4 36.4 %    2. No 7 63.6 %

**18. Tipo de método que usa:**

1. Ritmo	<u>0</u>	<u>0.0</u> %
2. Diu	<u>0</u>	<u>0.0</u> %
3. Pastilla	<u>0</u>	<u>0.0</u> %
4. Preservativo	<u>0</u>	<u>0.0</u> %
5. Inyección	<u>2</u>	<u>50.0</u> %
6. Operación	<u>2</u>	<u>50.0</u> %
6.1. F	<u>2</u>	<u>50.0</u> %
6.2. M	<u>0</u>	<u>0.0</u> %

19. Se murio en la familia un niño (a) menor de 5 años en el 2013:

1. Si 0 0.0 %

2. No 11 100.0 %

Femenino 0 0.0 %

Masculino 0 0.0 %

20. Se manifestaron en algun miembro de su familia las siguientes enfermedades, durante el 2013:

No	Tipo de enfermedad	Se manifesto		Sexo				Asistencia					
		Si	%	M	%	F	%	Publi ca	%	Priva da	%	Pro pia	%
1	Infecciones Respiratorias Agudas	7	15	4	57	3	43	5	71	0	0	2	29
2	Dengue Clásico	4	9	1	25	3	75	3	75	0	0	1	25
3	Paludismo	0	0	0	0	0	0	0	0	0	0	0	0
4	Dengue Hemorrágico	0	0	0	0	0	0	0	0	0	0	0	0
5	Chagas	0	0	0	0	0	0	0	0	0	0	0	0
6	Alcoholismo	0	0	0	0	0	0	0	0	0	0	0	0
7	Discapacidad en edad de 5 en adelante	0	0	0	0	0	0	0	0	0	0	0	0
8	Tuberculosis	0	0	0	0	0	0	0	0	0	0	0	0
9	Cancer	0	0	0	0	0	0	0	0	0	0	0	0
10	Diarreas	0	0	0	0	0	0	0	0	0	0	0	0
11	De la piel	1	2	0	0	1	0	0	0	0	0	1	0
12	Otros:	3	7	1	0	2	0	3	0	0	0	0	0

21. Tipo de vivienda en uso:

Casa 11 100.0 %  
 Apartamento Independiente 0 0.0 %  
 Local no abitacional 0 0.0 %  
 Cuarto mesón (cuarterias) 0 0.0 %  
 Casa improvisada 0 0.0 %

22. Materiales de construcción de las paredes:

1. Adobe 2 18.2 %  
 2. Bloque 2 0.0 %  
 3. Bahareque 7 0.0 %  
 4. Madera 0 0.0 %  
 5. Desperdicios 0 0.0 %  
 6. Ladrillo 0 0.0 %  
 7. Piedra 0 0.0 %

23. Tenencia de la vivienda:

Propia totalmente pagada 8 72.7 %  
 Dominio:  
 Pleno 2 25.0 %  
 Escritura 3 37.5 %  
 Util 3 37.5 %  
 Sexo:  
 Masculino 7 87.5 %  
 Femenino 1 12.5 %  
 Ambos 0 0.0 %  
 Propia Pagando 0 0.0 %  
 Alquilada 1 9.1 %  
 Prestada 2 18.2 %

24. Cuales son los principales problemas de la vivienda.

No tiene repello	<u>10</u>	<u>90.9</u>	%	Externo	<u>10</u>	<u>100.0</u>	%	Interno	<u>10</u>	<u>100.0</u>	%
Piso de tierra	<u>9</u>	<u>81.8</u>	%								
Falta de cielo falso	<u>11</u>	<u>100.0</u>	%								
Problemas estructurales	<u>1</u>	<u>9.1</u>	%								
Techo en mal estado	<u>3</u>	<u>27.3</u>	%								
Ninguno	<u>0</u>	<u>0.0</u>	%								

25. Condiciones de la vivienda:

Buena	<u>0</u>	<u>0.0</u>	%
Regular	<u>2</u>	<u>18.2</u>	%
Mala	<u>9</u>	<u>81.8</u>	%

29. Cuántas piezas se utilizan como dormitorio:

Una	<u>9</u>	<u>81.8</u>	%
Dos	<u>2</u>	<u>18.2</u>	%
Tres	<u>0</u>	<u>0.0</u>	%
Cuatro y mas	<u>0</u>	<u>0.0</u>	%

26. Freceuntementeque utilizan para cocinar:

Electricidad	<u>0</u>	<u>0.0</u>	%
Gas volátil (Chimbo)	<u>0</u>	<u>0.0</u>	%
Gas (Kerosén)	<u>0</u>	<u>0.0</u>	%
Leña	<u>11</u>	<u>100.0</u>	%
No Cosina	<u>0</u>	<u>0.0</u>	%

30. Cuántas familias viven en esta casa:

Una	<u>10</u>	<u>90.9</u>	%	
Dos	<u>1</u>	<u>9.1</u>	%	
Tres	<u>0</u>	<u>0.0</u>	%	
Cuatro	<u>0</u>	<u>0.0</u>	%	Familias
Cinco y mas	<u>0</u>	<u>0.0</u>	%	<u>12</u>

27. Cuantas piezas tiene esta vivienda:

Una	<u>1</u>	<u>9.1</u>	%
Dos	<u>4</u>	<u>36.4</u>	%
Tres	<u>4</u>	<u>36.4</u>	%
Cuatro	<u>2</u>	<u>18.2</u>	%
Cinco	<u>0</u>	<u>0.0</u>	%
Seis y mas	<u>0</u>	<u>0.0</u>	%

31. Ha emigrado algun miembro de su hogar:

Si	<u>1</u>	<u>9.1</u>	%
Cuantos	<u>1</u>	<u>9.1</u>	%
Sexo:			
Maculino	<u>2</u>	<u>200.0</u>	%
Femenino	<u>0</u>	<u>0.0</u>	%
Dentro del pais	<u>2</u>	<u>200.0</u>	%
Otro pais	<u>0</u>	<u>0.0</u>	%
No	<u>10</u>	<u>90.9</u>	%

28. Cuantos baños tiene:

No tiene baño	<u>2</u>	<u>18.2</u>	%
Uno	<u>9</u>	<u>81.8</u>	%
Dos	<u>0</u>	<u>0.0</u>	%
Tres y mas	<u>0</u>	<u>0.0</u>	%

32. Conoce usted casos de violencia intrafamiliar en el barrio en el ultimo año:

Si	<u>0</u>	<u>-</u>	%	Cuantos	<u>0</u>	<u>0</u>	%
No	<u>11</u>	<u>100.00</u>	%				

33. Le ha sucedido algún caso de violencia a usted o a su familia en el último año:

Si 0 0.0 % Cuantos 0 0.0 % No 11 100.0 %

34. Situación educativa actual, e igualdad entre los sexos, de los niños en edad escolar (4 a 23 años 25 )

Sexo		Grado que actualmente cursan o cursaron											Estudian ahora	
M	F	Pre Grado	Primer Grado	Segundo Grado	Tercero Grado	Cuarto Grado	Quinto Grado	Sexto Grado	Básico	Diver.	Univ.	Ning.	Si	No
16	9	1	1	7	5	0	6	0	0	0	0	5	10	15
64.0%	36.0%	4.0%	4.0%	28.0%	20.0%	0.0%	24.0%	0.0%	0.0%	0.0%	0.0%	20.0%	40.0%	60.0%

35. Profesión u oficio e ingresos de los miembros de la familia en edad de trabajar:

Pea Ocupada y Desocupada

Si	%	No	%	Ingresos	Cant.	%
				Menos de 1,000	6	35.3
17	47.2	19	52.8	Entre Lps. 1,001 a 2,000	7	41.2
				Entre Lps. 2,001 a 4,000	4	23.5
				Entre Lps. 4,001 a 8,000	0	0.0
				Entre Lps. 8,001 y más	0	0.0

36. Alguien de la familia ha obtenido algún tipo de préstamo:

Si 0 - %  
 No 11 100.00 %  
 M 0 - %  
 F 0 - %

39. Cuantos son los ingresos mensuales familiares:

Rangos (Lps)	Hogar	%
de 1,000.00	3	27.273
1,001 - 2,000	2	18.182
2,001 - 4,000	5	45.455
4,001 - 8,000	1	9.0909
8,001 - 12,000	0	0
12,001 - 20,000	0	0
20,001 - 30,000	0	0
30,001 - 50,000	0	0
50,001 y Mas	0	0

37. Reciben remesas:

Si 0 - %  
 No 11 100.00 %

38. Cuanto lps.

No.	Rango	Cant.	%
1	0.01 - 1000.00	0	-
2	1000.01 - 2000.00	0	-
3	2000.01 - y mas	0	-

40. Los ingresos familiares ajustan para alimentarse los:

1. 3 tiempos 9 81.8 %  
 2. 2 tiempos 2 18.2 %  
 3. 1 tiempos 0 0.0 %

<p>41. Trabaja por cuenta propia la tierra alguien en la familia</p> <p>1. Si <u>9</u> <u>81.8</u> %</p> <p>2. No <u>2</u> <u>18.2</u> %</p> <p>M <u>16</u> <u>177.8</u> %</p> <p>Cuantos F <u>0</u> <u>0.0</u> %</p> <p>Uno <u>4</u> <u>44.4</u> %</p> <p>Dos <u>3</u> <u>33.3</u> %</p> <p>Tres <u>2</u> <u>22.2</u> %</p> <p>Cuatro <u>0</u> <u>0.0</u> %</p> <p>Cinco y mas <u>0</u> <u>0.0</u> %</p>	<p>43. Se producen alimentos en la familia:</p> <p>Si <u>6</u> <u>54.5</u> %</p> <p>No <u>5</u> <u>45.5</u> %</p>																																																																										
<p>42. Tipo de tenencia de la tierra</p> <p>1. Propia pagada <u>4</u> <u>36.4</u> %</p> <p>Pleno <u>3</u> <u>75.0</u> %</p> <p>Util <u>1</u> <u>25.0</u> %</p> <p>2. Propia pagando <u>0</u> <u>0.0</u> %</p> <p>3. Alquilada <u>1</u> <u>9.1</u> %</p> <p>4. Prestada <u>3</u> <u>27.3</u> %</p> <p>5. En litigio <u>0</u> <u>0.0</u> %</p> <p>6. Comunal <u>0</u> <u>0.0</u> %</p> <p>7. No tiene <u>3</u> <u>27.3</u> %</p>	<p>44. Producen suficientes alimentos para autoconsumo:</p> <p>Si <u>1</u> <u>9.1</u> %</p> <p>No <u>10</u> <u>90.9</u> %</p>																																																																										
<p>47. Cuantas mujeres de la familia participan en organizaciones:</p> <p>Ninguno <u>10</u> <u>90.9</u> %</p> <p>Uno <u>1</u> <u>9.1</u> %</p> <p>Dos <u>0</u> <u>0.0</u> %</p> <p>Tres y mas <u>0</u> <u>0.0</u> %</p>	<p>45. De los alimentos que producen obtienen exedentes para la venta:</p> <p>Si <u>0</u> <u>0.0</u> %</p> <p>No <u>11</u> <u>100.0</u> %</p>																																																																										
<p>Indicadores Socioeconómicos de Corquín, Copàn</p>	<p>46. Cuantos hombres de la familia participan en organizaciones:</p> <p>Ninguno <u>8</u> <u>72.7</u> %</p> <p>Uno <u>3</u> <u>27.3</u> %</p> <p>Dos <u>0</u> <u>0.0</u> %</p> <p>Tres y mas <u>0</u> <u>0.0</u> %</p>																																																																										
	<p>48. En la casa que habita existen los siguientes sevicios publicos:</p> <table border="1"> <thead> <tr> <th rowspan="2">No</th> <th rowspan="2">Servicios Publicos</th> <th colspan="2">Lo reciben</th> </tr> <tr> <th>Cant.</th> <th>%</th> </tr> </thead> <tbody> <tr><td>1</td><td>Agua de pozo propio</td><td>3</td><td>27.3</td></tr> <tr><td>2</td><td>Agua domiciliar de pozo comunal</td><td>1</td><td>9.1</td></tr> <tr><td>3</td><td>Acarrea agua de rio o quebrada</td><td>2</td><td>18.2</td></tr> <tr><td>4</td><td>Agua domiciliar por acueducto</td><td>4</td><td>36.4</td></tr> <tr><td>5</td><td>Agua domiciliar por Manguera</td><td>0</td><td>0.0</td></tr> <tr><td>6</td><td>Agua llave publica / fuente</td><td>0</td><td>0.0</td></tr> <tr><td>7</td><td>Reservorio de agua lluvia</td><td>0</td><td>0.0</td></tr> <tr><td>8</td><td>Servicio sanitario</td><td>0</td><td>0.0</td></tr> <tr><td>9</td><td>Letrina</td><td>9</td><td>81.8</td></tr> <tr><td>10</td><td>Usa la letrina</td><td>9</td><td>81.8</td></tr> <tr><td>11</td><td>Recolección de basura</td><td>0</td><td>0.0</td></tr> <tr><td>12</td><td>Aseo de calles</td><td>0</td><td>0.0</td></tr> <tr><td>13</td><td>Energia eléctrica domiciliaria</td><td>6</td><td>54.5</td></tr> <tr><td>14</td><td>Teléfono (Hondutel)</td><td>0</td><td>0.0</td></tr> <tr><td>15</td><td>Teléfono (Celular)</td><td>8</td><td>72.7</td></tr> <tr><td>16</td><td>Alumbrada publico</td><td>7</td><td>63.6</td></tr> <tr><td>17</td><td>Mantenimiento de calles</td><td>0</td><td>0.0</td></tr> </tbody> </table>	No	Servicios Publicos	Lo reciben		Cant.	%	1	Agua de pozo propio	3	27.3	2	Agua domiciliar de pozo comunal	1	9.1	3	Acarrea agua de rio o quebrada	2	18.2	4	Agua domiciliar por acueducto	4	36.4	5	Agua domiciliar por Manguera	0	0.0	6	Agua llave publica / fuente	0	0.0	7	Reservorio de agua lluvia	0	0.0	8	Servicio sanitario	0	0.0	9	Letrina	9	81.8	10	Usa la letrina	9	81.8	11	Recolección de basura	0	0.0	12	Aseo de calles	0	0.0	13	Energia eléctrica domiciliaria	6	54.5	14	Teléfono (Hondutel)	0	0.0	15	Teléfono (Celular)	8	72.7	16	Alumbrada publico	7	63.6	17	Mantenimiento de calles	0	0.0
	No			Servicios Publicos	Lo reciben																																																																						
		Cant.	%																																																																								
	1	Agua de pozo propio	3	27.3																																																																							
	2	Agua domiciliar de pozo comunal	1	9.1																																																																							
	3	Acarrea agua de rio o quebrada	2	18.2																																																																							
	4	Agua domiciliar por acueducto	4	36.4																																																																							
	5	Agua domiciliar por Manguera	0	0.0																																																																							
	6	Agua llave publica / fuente	0	0.0																																																																							
	7	Reservorio de agua lluvia	0	0.0																																																																							
	8	Servicio sanitario	0	0.0																																																																							
	9	Letrina	9	81.8																																																																							
	10	Usa la letrina	9	81.8																																																																							
	11	Recolección de basura	0	0.0																																																																							
	12	Aseo de calles	0	0.0																																																																							
	13	Energia eléctrica domiciliaria	6	54.5																																																																							
14	Teléfono (Hondutel)	0	0.0																																																																								
15	Teléfono (Celular)	8	72.7																																																																								
16	Alumbrada publico	7	63.6																																																																								
17	Mantenimiento de calles	0	0.0																																																																								

**MANCOMUNIDAD CONSEJO INTERMUNICIPAL HIGUITO**  
**MUNICIPALIDAD DE CORQUÍN, COPÁN**  
**Encuesta Socioeconomica para Establecer Linea de Base a Nivel Municipal**  
**(en el marco de los ODM)**

**DATOS GENERALES**

Municipio: Corquín, Copán

Caserío: El Pinal

Población: 98

Vivienda: 24

12. Clasificación de personas por rangos de edades y sexos

No	Rangos de Edades	No. De Personas	Sexo		saben leer y escribir	
			F	M	F	M
1	Menores de 1 año	6	4	2	0	0
2	De 1 a 4 años	9	3	6	0	0
3	De 5 a 6 años	3	1	2	1	1
4	De 7 a 12 años	14	8	6	8	5
5	De 13 a 15 años	8	5	3	5	3
6	De 16 a 18 años	8	2	6	2	6
7	De 19 a 23 años	9	7	2	7	2
8	De 24 a 30 años	9	3	6	3	6
9	De 31 a 40 años	9	5	4	5	4
10	De 41 a 50 años	13	8	5	7	5
11	De 51 a 64 años	4	3	1	2	1
12	De 65 años y mas	6	2	4	2	1

13. Cuantas madres solteras hay en el hogar:

3 10.7 %

14. Cuantos niñ@s nacieron en la familia durante 2013:

3 12.5 %

Femenino 0.0 %

Masculino 0.0 %

Mujeres en edad reproductiva

22

15. Quien atendio el parto

1. Enfermera	<u>2</u>	<u>9.1</u> %
2. Partera	<u>0</u>	<u>0.0</u> %
3. Medico	<u>1</u>	<u>4.5</u> %
4. Ella sola	<u>0</u>	<u>0.0</u> %
5. Marido	<u>0</u>	<u>0.0</u> %
6. Otra Persona	<u>0</u>	<u>0.0</u> %

16. Hubo alguna muerte materna durante el parto o post parto en la familia en el 2013 (hogares)

1. Si 0 0.0 %    2. No 24 0.0 %

17. Planifica la familia con su pareja:

1. Si 10 41.7 %    2. No 14 58.3 %

18. Tipo de método que usa:

1. Ritmo	<u>0</u>	<u>0.0</u> %
2. Diu	<u>1</u>	<u>10.0</u> %
3. Pastilla	<u>1</u>	<u>10.0</u> %
4. Preservativo	<u>1</u>	<u>10.0</u> %
5. Inyección	<u>5</u>	<u>50.0</u> %
6. Operación	<u>3</u>	<u>30.0</u> %
6.1. F	<u>3</u>	<u>30.0</u> %
6.2. M	<u>0</u>	<u>0.0</u> %

19. Se murio en la familia un niño (a) menor de 5 años en el 2013:

1. Si 0 0.0 %

2. No 24 100.0 %

Femenino 0 0.0 %

Masculino 0 0.0 %

20. Se manifestaron en algun miembro de su familia las siguientes enfermedades, durante el 2013:

No	Tipo de enfermedad	Se		Sexo				Asistencia					
		manifesto		M	%	F	%	Publi ca	%	Priv ada	%	Pro pia	%
		Si	%										
1	Infecciones Respiratorias Agudas	22	22	14	64	8	36	13	59	4	18	5	23
2	Dengue Clásico	2	2	1	50	1	50	0	0	2	100	0	0
3	Paludismo	0	0	0	0	0	0	0	0	0	0	0	0
4	Dengue Hemorrágico	0	0	0	0	0	0	0	0	0	0	0	0
5	Chagas	0	0	0	0	0	0	0	0	0	0	0	0
6	Alcoholismo	1	1	1	0	0	0	0	0	0	0	1	0
7	Discapacidad en edad de 5 en adelante	1	1	1	0	0	0	1	0	0	0	0	0
8	Tuberculosis	0	0	0	0	0	0	0	0	0	0	0	0
9	Cancer	0	0	0	0	0	0	0	0	0	0	0	0
10	Diarreas	2	2	0	0	2	100	1	50	1	50	0	0
11	De la piel	1	1	1	0	0	0	1	0	0	0	0	0
12	Otros:	4	4	2	0	2	0	1	0	0	0	3	0

21. Tipo de vivienda en uso:

Casa 24 100.0 %  
 Apartamento Independiente 0 0.0 %  
 Local no abitacional 0 0.0 %  
 Cuarto mesón (cuarterias) 0 0.0 %  
 Casa improvisada 0 0.0 %

22. Materiales de construcción de las paredes:

1. Adobe 20 83.3 %  
 2. Bloque 2 8.3 %  
 3. Bahareque 0 0.0 %  
 4. Madera 2 8.3 %  
 5. Desperdicios 0 0.0 %  
 6. Ladrillo 0 0.0 %  
 7. Piedra 0 0.0 %

23. Tenencia de la vivienda:

Propia totalmente pagada 18 75.0 %  
 Dominio:  
 Pleno 3 16.7 %  
 Escritura 5 27.8 %  
 Util 10 55.6 %  
 Sexo:  
 Masculino 12 66.7 %  
 Femenino 6 33.3 %  
 Ambos 0 0.0 %  
 Propia Pagando 2 8.3 %  
 Alquilada 1 4.2 %  
 Prestada 3 12.5 %

24. Cuales son los principales problemas de la vivienda.

No tiene repello	<u>11</u>	<u>45.8</u>	%	Externo	<u>11</u>	<u>100.0</u>	%	Interno	<u>11</u>	<u>100.0</u>	%
Piso de tierra	<u>10</u>	<u>41.7</u>	%								
Falta de cielo falso	<u>20</u>	<u>83.3</u>	%								
Problemas estructurales	<u>1</u>	<u>4.2</u>	%								
Techo en mal estado	<u>1</u>	<u>4.2</u>	%								
Ninguno	<u>3</u>	<u>12.5</u>	%								

25. Condiciones de la vivienda:

Buena	<u>3</u>	<u>12.5</u>	%
Regular	<u>15</u>	<u>62.5</u>	%
Mala	<u>6</u>	<u>25.0</u>	%

29. Cuántas piezas se utilizan como dormitorio:

Una	<u>11</u>	<u>45.8</u>	%
Dos	<u>9</u>	<u>37.5</u>	%
Tres	<u>3</u>	<u>12.5</u>	%
Cuatro y mas	<u>1</u>	<u>4.2</u>	%

26. Freceuntementeque utilizan para cocinar:

Electricidad	<u>3</u>	<u>12.5</u>	%
Gas volátil (Chimbo)	<u>0</u>	<u>0.0</u>	%
Gas (Kerosén)	<u>0</u>	<u>0.0</u>	%
Leña	<u>24</u>	<u>100.0</u>	%
No Cosina	<u>0</u>	<u>0.0</u>	%

30. Cuántas familias viven en esta casa:

Una	<u>20</u>	<u>83.3</u>	%	
Dos	<u>4</u>	<u>16.7</u>	%	
Tres	<u>0</u>	<u>0.0</u>	%	
Cuatro	<u>0</u>	<u>0.0</u>	%	Familias
Cinco y mas	<u>0</u>	<u>0.0</u>	%	<u>28</u>

27. Cuantas piezas tiene esta vivienda:

Una	<u>1</u>	<u>4.2</u>	%
Dos	<u>5</u>	<u>20.8</u>	%
Tres	<u>7</u>	<u>29.2</u>	%
Cuatro	<u>8</u>	<u>33.3</u>	%
Cinco	<u>2</u>	<u>8.3</u>	%
Seis y mas	<u>1</u>	<u>4.2</u>	%

31. Ha emigrado algun miembro de su hogar:

Si	<u>4</u>	<u>16.7</u>	%
Cuantos	<u>1</u>	<u>4.2</u>	%
Sexo:			
Maculino	<u>4</u>	<u>400.0</u>	%
Femenino	<u>0</u>	<u>0.0</u>	%
Dentro del pais	<u>1</u>	<u>100.0</u>	%
Otro pais	<u>3</u>	<u>300.0</u>	%
No	<u>20</u>	<u>83.3</u>	%

28. Cuantos baños tiene:

No tiene baño	<u>9</u>	<u>37.5</u>	%
Uno	<u>15</u>	<u>62.5</u>	%
Dos	<u>0</u>	<u>0.0</u>	%
Tres y mas	<u>0</u>	<u>0.0</u>	%

32. Conoce usted casos de violencia intrafamiliar en el barrio en el ultimo año:

Si	<u>2</u>	<u>8.33</u>	%	Cuantos	<u>2</u>	<u>100</u>	%
No	<u>22</u>	<u>91.67</u>	%				

33. Le ha sucedido algún caso de violencia a usted o a su familia en el ultimo año:

Si 1 1.0 % Cuantos 1 100.0 % No 23 95.8 %

34. Situación educativa actual, e igualdad entre los sexos, de los niños en edad escolar (4 a 23 años: 46 )

Sexo		Grado que actualmente cursan o cursaron											Estudian ahora	
M	F	Pre Grado	Primer Grado	Segundo Grado	Tercero Grado	Cuarto Grado	Quinto Grado	Sexto Grado	Básico	Diver.	Univ.	Ning.	Si	No
22	24	3	4	2	6	4	17	4	2	0	1	3	19	27
47.%	52.%	6.5 %	8.7 %	4.3 %	13.0 %	8.7 %	37.0 %	8.7 %	4.3 %	0.0 %	2.2 %	6.5 %	41.5 %	58.5 %

35. Profesión u oficio e ingresos de los miembros de la familia en edad de trabajar:

Pea Ocupada y Desocupada

Si	%	No	%			
				Ingresos Menos de 1,000	<u>11</u>	<u>30.6</u> %
<u>36</u>	<u>49.3</u>	<u>37</u>	<u>50.7</u>	Ingresos entre Lps. 1,001 a 2,000	<u>13</u>	<u>36.1</u> %
				Ingresos entre Lps. 2,001 a 4,000	<u>12</u>	<u>33.3</u> %
				Ingresos entre Lps. 4,001 a 8,000	<u>0</u>	<u>0.0</u> %
				Ingresos entre Lps. 8,001 y más	<u>0</u>	<u>0.0</u> %

36. Alguien de la familia ha obtenido algún tipo de préstamo:

Si 5 20.83 %  
 No 19 79.17 %  
 M 3 60.00 %  
 F 2 40.00 %

37. Reciben remesas:

Si 1 4.17 %  
 No 23 95.83 %

38. Cuanto lps.

No.	Rango	Cant.	%
1	0.01 - 1000.00	1	100.00
2	1000.01 - 2000.00	0	-
3	2000.01 - y mas	0	-

39. Cuantos son los ingresos mensuales familiares:

Rangos (Lps)	Hogar	%
de 1,000.00	3	12.5
1,001 - 2,000	6	25
2,001 - 4,000	12	50
4,001 - 8,000	3	12.5
8,001 - 12,000	0	0
12,001 - 20,000	0	0
20,001 - 30,000	0	0
30,001 - 50,000	0	0
50,001 y Mas	0	0

38. Cuanto lps.

40. Los ingresos familiares ajustan para alimentarse los:

1. 3 tiempos 21 87.5 %  
 2. 2 tiempos 3 12.5 %  
 3. 1 tiempos 0 0.0 %

<p>41. Trabaja por cuenta propia la tierra alguien en la familia</p> <p>1. Si            <u>12</u>    <u>50.0</u> %  2. No            <u>12</u>    <u>50.0</u> %</p> <p style="text-align: right;">M        <u>14</u>    <u>116.7</u> %  F        <u>1</u>    <u>8.3</u> %</p> <p>Cuantos</p> <p>Uno            <u>10</u>    <u>83.3</u> %  Dos            <u>1</u>    <u>8.3</u> %  Tres            <u>1</u>    <u>8.3</u> %  Cuatro        <u>0</u>    <u>0.0</u> %  Cinco y mas <u>0</u>    <u>0.0</u> %</p>	<p>43. Se producen alimentos en la familia:</p> <p>Si            <u>12</u>    <u>50.0</u> %  No            <u>12</u>    <u>50.0</u> %</p>																																																																										
<p>42. Tipo de tenencia de la tierra</p> <p>1. Propia pagada        <u>8</u>    <u>33.3</u> %  Pleno                    <u>8</u>    <u>100.0</u> %  Util                      <u>0</u>    <u>0.0</u> %</p> <p>2. Propia pagando        <u>0</u>    <u>0.0</u> %</p> <p>3. Alquilada              <u>2</u>    <u>8.3</u> %  4. Prestada                <u>2</u>    <u>8.3</u> %  5. En litigio                <u>0</u>    <u>0.0</u> %  6. Comunal                <u>0</u>    <u>0.0</u> %  7. No tiene                <u>12</u>    <u>50.0</u> %</p>	<p>44. Producen suficientes alimentos para autoconsumo:</p> <p>Si            <u>9</u>    <u>37.5</u> %  No            <u>15</u>    <u>62.5</u> %</p>																																																																										
<p>47. Cuantas mujeres de la familia participan en organizaciones:</p> <p>Ninguno        <u>22</u>    <u>91.7</u> %  Uno              <u>2</u>    <u>8.3</u> %  Dos              <u>0</u>    <u>0.0</u> %  Tres y mas     <u>0</u>    <u>0.0</u> %</p>	<p>45. De los alimentos que producen obtienen exedentes para la venta:</p> <p>Si            <u>0</u>    <u>0.0</u> %  No            <u>24</u>    <u>100.0</u> %</p>																																																																										
<p style="text-align: center;">Indicadores Socioeconómicos de Corquín, Copàn</p>	<p>46. Cuantos hombres de la familia participan en organizaciones:</p> <p>Ninguno        <u>20</u>    <u>83.3</u> %  Uno              <u>4</u>    <u>16.7</u> %  Dos              <u>0</u>    <u>0.0</u> %  Tres y mas     <u>0</u>    <u>0.0</u> %</p>																																																																										
	<p>48. En la casa que habita existen los siguientes servicios publicos:</p> <table border="1" style="width: 100%; border-collapse: collapse;"> <thead> <tr> <th rowspan="2">No</th> <th rowspan="2">Servicios Publicos</th> <th colspan="2">Lo reciben</th> </tr> <tr> <th>Cant.</th> <th>%</th> </tr> </thead> <tbody> <tr><td>1</td><td>Agua de pozo propio</td><td>3</td><td>12.5</td></tr> <tr><td>2</td><td>Agua domiciliar de pozo comunal</td><td>0</td><td>0.0</td></tr> <tr><td>3</td><td>Acarrea agua de rio o quebrada</td><td>3</td><td>12.5</td></tr> <tr><td>4</td><td>Agua domiciliar por acueducto</td><td>18</td><td>75.0</td></tr> <tr><td>5</td><td>Agua domiciliar por Manguera</td><td>0</td><td>0.0</td></tr> <tr><td>6</td><td>Agua llave publica / fuente</td><td>0</td><td>0.0</td></tr> <tr><td>7</td><td>Reservorio de agua lluvia</td><td>2</td><td>8.3</td></tr> <tr><td>8</td><td>Servicio sanitario</td><td>10</td><td>41.7</td></tr> <tr><td>9</td><td>Letrina</td><td>7</td><td>29.2</td></tr> <tr><td>10</td><td>Usa la letrina</td><td>7</td><td>29.2</td></tr> <tr><td>11</td><td>Recolección de basura</td><td>0</td><td>0.0</td></tr> <tr><td>12</td><td>Aseo de calles</td><td>0</td><td>0.0</td></tr> <tr><td>13</td><td>Energia eléctrica domiciliaria</td><td>22</td><td>91.7</td></tr> <tr><td>14</td><td>Teléfono (Hondutel)</td><td>0</td><td>0.0</td></tr> <tr><td>15</td><td>Teléfono (Celular)</td><td>20</td><td>83.3</td></tr> <tr><td>16</td><td>Alumbrada publico</td><td>13</td><td>54.2</td></tr> <tr><td>17</td><td>Mantenimiento de calles</td><td>14</td><td>58.3</td></tr> </tbody> </table>	No	Servicios Publicos	Lo reciben		Cant.	%	1	Agua de pozo propio	3	12.5	2	Agua domiciliar de pozo comunal	0	0.0	3	Acarrea agua de rio o quebrada	3	12.5	4	Agua domiciliar por acueducto	18	75.0	5	Agua domiciliar por Manguera	0	0.0	6	Agua llave publica / fuente	0	0.0	7	Reservorio de agua lluvia	2	8.3	8	Servicio sanitario	10	41.7	9	Letrina	7	29.2	10	Usa la letrina	7	29.2	11	Recolección de basura	0	0.0	12	Aseo de calles	0	0.0	13	Energia eléctrica domiciliaria	22	91.7	14	Teléfono (Hondutel)	0	0.0	15	Teléfono (Celular)	20	83.3	16	Alumbrada publico	13	54.2	17	Mantenimiento de calles	14	58.3
	No			Servicios Publicos	Lo reciben																																																																						
		Cant.	%																																																																								
	1	Agua de pozo propio	3	12.5																																																																							
	2	Agua domiciliar de pozo comunal	0	0.0																																																																							
	3	Acarrea agua de rio o quebrada	3	12.5																																																																							
	4	Agua domiciliar por acueducto	18	75.0																																																																							
	5	Agua domiciliar por Manguera	0	0.0																																																																							
	6	Agua llave publica / fuente	0	0.0																																																																							
	7	Reservorio de agua lluvia	2	8.3																																																																							
	8	Servicio sanitario	10	41.7																																																																							
	9	Letrina	7	29.2																																																																							
	10	Usa la letrina	7	29.2																																																																							
	11	Recolección de basura	0	0.0																																																																							
	12	Aseo de calles	0	0.0																																																																							
	13	Energia eléctrica domiciliaria	22	91.7																																																																							
14	Teléfono (Hondutel)	0	0.0																																																																								
15	Teléfono (Celular)	20	83.3																																																																								
16	Alumbrada publico	13	54.2																																																																								
17	Mantenimiento de calles	14	58.3																																																																								

**MANCOMUNIDAD CONSEJO INTERMUNICIPAL HIGUITO**  
**MUNICIPALIDAD DE CORQUÍN, COPÁN**  
**Encuesta Socioeconomica para Establecer Linea de Base a Nivel Municipal**  
**(en el marco de los ODM)**

**DATOS GENERALES**

Municipio: Corquín, Copán

Caserio: El Pitarrio

Población:   20  

Vivienda:   4  

12. Clasificación de personas por rangos de edades y sexos

No	Rangos de Edades	No. De Personas	Sexo		saben leer y escribir	
			F	M	F	M
1	Menores de 1 año	0	0	0	0	0
2	De 1 a 4 años	3	2	1	0	0
3	De 5 a 6 años	2	0	2	0	1
4	De 7 a 12 años	3	1	2	1	2
5	De 13 a 15 años	0	0	0	0	0
6	De 16 a 18 años	1	0	1	0	0
7	De 19 a 23 años	1	1	0	1	0
8	De 24 a 30 años	4	2	2	1	1
9	De 31 a 40 años	1	0	1	0	1
10	De 41 a 50 años	0	0	0	0	0
11	De 51 a 64 años	3	3	0	0	0
12	De 65 años y mas	2	0	2	0	2

13. Cuantas madres solteras hay en el hogar:

  1     16.7   %

14. Cuantos niñ@s nacieron en la familia durante 2013:

  0     0.0   %

Femenino   0     0.0   %

Masculino   0     0.0   %

Mujeres en edad reproductiva

  3  

15. Quien atendio el parto

1. Enfermera	<u>  0  </u>	<u>  0.0  </u> %
2. Partera	<u>  0  </u>	<u>  0.0  </u> %
3. Medico	<u>  0  </u>	<u>  0.0  </u> %
4. Ella sola	<u>  0  </u>	<u>  0.0  </u> %
5. Marido	<u>  0  </u>	<u>  0.0  </u> %
6. Otra Persona	<u>  0  </u>	<u>  0.0  </u> %

16. Hubo alguna muerte materna durante el parto o post parto en la familia en el 2013 (hogares)

1. Si   0     0.0   %    2. No   4     0.0   %

17. Planifica la familia con su pareja:

1. Si   1     25.0   %    2. No   3     75.0   %

18. Tipo de método que usa:

1. Ritmo	<u>  0  </u>	<u>  0.0  </u> %
2. Diu	<u>  0  </u>	<u>  0.0  </u> %
3. Pastilla	<u>  0  </u>	<u>  0.0  </u> %
4. Preservativo	<u>  0  </u>	<u>  0.0  </u> %
5. Inyección	<u>  1  </u>	<u>  100.0  </u> %
6. Operación	<u>  0  </u>	<u>  0.0  </u> %
6.1. F	<u>  0  </u>	<u>  0.0  </u> %
6.2. M	<u>  0  </u>	<u>  0.0  </u> %

19. Se murio en la familia un niño (a) menor de 5 años en el 2013:

1. Si 0 0.0 %

2. No 4 100.0 %

Femenino 0 0.0 %

Masculino 0 0.0 %

20. Se manifestaron en elgun miembro de su familia las siguientes enfermedades, durante el 2013:

No	Tipo de enfermedad	Se manifesto		Sexo				Asistencia					
		Si	%	M	%	F	%	Publi ca	%	Priv ada	%	Pro pia	%
1	Infecciones Respiratorias Agudas	7	35	3	43	4	57	4	57	0	0	3	43
2	Dengue Clásico	0	0	0	0	0	0	0	0	0	0	0	0
3	Paludismo	0	0	0	0	0	0	0	0	0	0	0	0
4	Dengue Hemorrágico	0	0	0	0	0	0	0	0	0	0	0	0
5	Chagas	0	0	0	0	0	0	0	0	0	0	0	0
6	Alcoholismo	0	0	0	0	0	0	0	0	0	0	0	0
7	Discapacidad en edad de 5 en adelante	0	0	0	0	0	0	0	0	0	0	0	0
8	Tuberculosis	0	0	0	0	0	0	0	0	0	0	0	0
9	Cancer	0	0	0	0	0	0	0	0	0	0	0	0
10	Diarreas	2	10	2	100	0	0	2	100	0	0	0	0
11	De la piel	0	0	0	0	0	0	0	0	0	0	0	0
12	Otros:	0	0	0	0	0	0	0	0	0	0	0	0

21. Tipo de vivienda en uso:

Casa 4 100.0 %  
 Apartamento Independiente 0 0.0 %  
 Local no abitacional 0 0.0 %  
 Cuarto mesón (cuarterias) 0 0.0 %  
 Casa improvisada 0 0.0 %

22. Materiales de construcción de las paredes:

1. Adobe 4 100.0 %  
 2. Bloque 0 0.0 %  
 3. Bahareque 0 0.0 %  
 4. Madera 0 0.0 %  
 5. Desperdicios 0 0.0 %  
 6. Ladrillo 0 0.0 %  
 7. Piedra 0 0.0 %

23. Tenencia de la vivienda:

Propia totalmente pagada 0 0.0 %  
 Dominio:  
 Pleno 0 0.0 %  
 Escritura 0 0.0 %  
 Util 0 0.0 %  
 Sexo:  
 Masculino 0 0.0 %  
 Femenino 0 0.0 %  
 Ambos 0 0.0 %  
 Propia Pagando 0 0.0 %  
 Alquilada 1 25.0 %  
 Prestada 3 75.0 %

24. Cuales son los principales problemas de la vivienda.

No tiene repello	<u>2</u>	<u>50.0</u>	%	Externo	<u>2</u>	<u>100.0</u>	%	Interno	<u>2</u>	<u>100.0</u>	%
Piso de tierra	<u>1</u>	<u>25.0</u>	%								
Falta de cielo falso	<u>3</u>	<u>75.0</u>	%								
Problemas estructurales	<u>0</u>	<u>0.0</u>	%								
Techo en mal estado	<u>0</u>	<u>0.0</u>	%								
Ninguno	<u>1</u>	<u>25.0</u>	%								

25. Condiciones de la vivienda:

Buena	<u>1</u>	<u>25.0</u>	%
Regular	<u>2</u>	<u>50.0</u>	%
Mala	<u>1</u>	<u>25.0</u>	%

29. Cuántas piezas se utilizan como dormitorio:

Una	<u>1</u>	<u>25.0</u>	%
Dos	<u>2</u>	<u>50.0</u>	%
Tres	<u>1</u>	<u>25.0</u>	%
Cuatro y mas	<u>0</u>	<u>0.0</u>	%

26. Freceuntementeque utilizan para cocinar:

Electricidad	<u>0</u>	<u>0.0</u>	%
Gas volátil (Chimbo)	<u>0</u>	<u>0.0</u>	%
Gas (Kerosén)	<u>0</u>	<u>0.0</u>	%
Leña	<u>4</u>	<u>100.0</u>	%
No Cosina	<u>0</u>	<u>0.0</u>	%

30. Cuántas familias viven en esta casa:

Una	<u>2</u>	<u>50.0</u>	%	
Dos	<u>2</u>	<u>50.0</u>	%	
Tres	<u>0</u>	<u>0.0</u>	%	
Cuatro	<u>0</u>	<u>0.0</u>	%	Familias
Cinco y mas	<u>0</u>	<u>0.0</u>	%	<u>6</u>

27. Cuantas piezas tiene esta vivienda:

Una	<u>0</u>	<u>0.0</u>	%
Dos	<u>1</u>	<u>25.0</u>	%
Tres	<u>2</u>	<u>50.0</u>	%
Cuatro	<u>1</u>	<u>25.0</u>	%
Cinco	<u>0</u>	<u>0.0</u>	%
Seis y mas	<u>0</u>	<u>0.0</u>	%

31. Ha emigrado algun miembro de su hogar:

Si	<u>1</u>	<u>25.0</u>	%
Cuantos	<u>1</u>	<u>25.0</u>	%
Sexo:			
Maculino	<u>1</u>	<u>100.0</u>	%
Femenino	<u>0</u>	<u>0.0</u>	%
Dentro del pais	<u>0</u>	<u>0.0</u>	%
Otro pais	<u>1</u>	<u>100.0</u>	%
No	<u>4</u>	<u>100.0</u>	%

28. Cuantos baños tiene:

No tiene baño	<u>1</u>	<u>25.0</u>	%
Uno	<u>3</u>	<u>75.0</u>	%
Dos	<u>0</u>	<u>0.0</u>	%
Tres y mas	<u>0</u>	<u>0.0</u>	%

32. Conoce usted casos de violencia intrafamiliar en el barrio en el ultimo año:

Si	<u>0</u>	<u>-</u>	%	Cuantos	<u>0</u>	<u>0</u>	%
No	<u>4</u>	<u>100.00</u>	%				

33. Le ha sucedido algún caso de violencia a usted o a su familia en el ultimo año:

Si 0 0.0 % Cuantos 0 0.0 % No 4 100.0 %

34. Situación educativa actual, e igualdad entre los sexos, de los niños en edad escolar (4 a 23 años 7 )

Sexo		Grado que actualmente cursan o cursaron											Estudian ahora	
M	F	Pre Grado	Primer Grado	Segundo Grado	Tercero Grado	Cuarto Grado	Quinto Grado	Sexto Grado	Básico	Diver.	Univ.	Ning.	Si	No
5	2	2	0	3	0	1	0	0	0	0	0	1	3	4
71.0%	28.0%	28.6%	0.0%	42.9%	0.0%	14.3%	0.0%	0.0%	0.0%	0.0%	0.0%	14.3%	42.5%	57.1%

35. Profesión u oficio e ingresos de los miembros de la familia en edad de trabajar:

Pea Ocupada y Desocupada

Si	%	No	%	Ingresos		%
5	38.5	8	61.5	Ingresos Menos de 1,000	0	0.0
				Ingresos entre Lps. 1,001 a 2,000	0	0.0
				Ingresos entre Lps. 2,001 a 4,000	5	100.0
				Ingresos entre Lps. 4,001 a 8,000	0	0.0
				Ingresos entre Lps. 8,001 y más	0	0.0

36. Alguien de la familia ha obtenido algún tipo de prestamo:

Si 0 - %  
 No 4 100.00 %  
 M 0 - %  
 F 0 - %

39. Cuantos son los ingresos mensuales familiares:

Rangos (Lps)	Hogar	%
de 1,000.00	1	25
1,001 - 2,000	0	0
2,001 - 4,000	3	75
4,001 - 8,000	0	0
8,001 - 12,000	0	0
12,001 - 20,000	0	0
20,001 - 30,000	0	0
30,001 - 50,000	0	0
50,001 y Mas	0	0

37. Reciben remesas:

Si 0 - %  
 No 4 100.00 %

38. Cuanto lps.

No.	Rango	Cant.	%
1	0.01 - 1000.00	0	-
2	1000.01 - 2000.00	0	-
3	2000.01 - y mas	0	-

40. Los ingresos familiares ajustan para alimentarse los:

1. 3 tiempos 3 75.0 %  
 2. 2 tiempos 1 25.0 %  
 3. 1 tiempos 0 0.0 %

<p>41. Trabaja por cuenta propia la tierra alguien en la familia</p> <p>1. Si            <u>4</u>    <u>100.0</u> %</p> <p>2. No            <u>0</u>    <u>0.0</u> %</p> <p>M            <u>6</u>    <u>150.0</u> %</p> <p>Cuantos            F            <u>0</u>    <u>0.0</u> %</p> <p>Uno            <u>2</u>    <u>50.0</u> %</p> <p>Dos            <u>2</u>    <u>50.0</u> %</p> <p>Tres            <u>0</u>    <u>0.0</u> %</p> <p>Cuatro        <u>0</u>    <u>0.0</u> %</p> <p>Cinco y mas   <u>0</u>    <u>0.0</u> %</p>	<p>43. Se producen alimentos en la familia:</p> <p>Si            <u>4</u>    <u>100.0</u> %</p> <p>No            <u>0</u>    <u>0.0</u> %</p>																																																																										
<p>42. Tipo de tenencia de la tierra</p> <p>1. Propia pagada        <u>0</u>    <u>0.0</u> %</p> <p>Pleno                    <u>0</u>    <u>0.0</u> %</p> <p>Util                      <u>0</u>    <u>0.0</u> %</p> <p>2. Propia pagando      <u>0</u>    <u>0.0</u> %</p> <p>3. Alquilada            <u>1</u>    <u>25.0</u> %</p> <p>4. Prestada             <u>3</u>    <u>75.0</u> %</p> <p>5. En litigio            <u>0</u>    <u>0.0</u> %</p> <p>6. Comunal             <u>0</u>    <u>0.0</u> %</p> <p>7. No tiene             <u>0</u>    <u>0.0</u> %</p>	<p>44. Producen suficientes alimentos para autoconsumo:</p> <p>Si            <u>4</u>    <u>100.0</u> %</p> <p>No            <u>0</u>    <u>0.0</u> %</p>																																																																										
<p>47. Cuantas mujeres de la familia participan en organizaciones:</p> <p>Ninguno        <u>3</u>    <u>75.0</u> %</p> <p>Uno             <u>1</u>    <u>25.0</u> %</p> <p>Dos             <u>0</u>    <u>0.0</u> %</p> <p>Tres y mas     <u>0</u>    <u>0.0</u> %</p>	<p>45. De los alimentos que producen obtienen exedentes para la venta:</p> <p>Si            <u>0</u>    <u>0.0</u> %</p> <p>No            <u>4</u>    <u>100.0</u> %</p>																																																																										
<p>Indicadores Socioeconómicos de Corquín, Copán</p>	<p>46. Cuantos hombres de la familia participan en organizaciones:</p> <p>Ninguno        <u>4</u>    <u>100.0</u> %</p> <p>Uno             <u>0</u>    <u>0.0</u> %</p> <p>Dos             <u>0</u>    <u>0.0</u> %</p> <p>Tres y mas     <u>0</u>    <u>0.0</u> %</p>																																																																										
	<p>48. En la casa que habita existen los siguientes servicios publicos:</p> <table border="1"> <thead> <tr> <th rowspan="2">No</th> <th rowspan="2">Servicios Publicos</th> <th colspan="2">Lo reciben</th> </tr> <tr> <th>Cant.</th> <th>%</th> </tr> </thead> <tbody> <tr><td>1</td><td>Agua de pozo propio</td><td>0</td><td>0.0</td></tr> <tr><td>2</td><td>Agua domiciliar de pozo comunal</td><td>0</td><td>0.0</td></tr> <tr><td>3</td><td>Acarrea agua de rio o quebrada</td><td>0</td><td>0.0</td></tr> <tr><td>4</td><td>Agua domiciliar por acueducto</td><td>4</td><td>100.0</td></tr> <tr><td>5</td><td>Agua domiciliar por Manguera</td><td>0</td><td>0.0</td></tr> <tr><td>6</td><td>Agua llave publica / fuente</td><td>0</td><td>0.0</td></tr> <tr><td>7</td><td>Reservorio de agua lluvia</td><td>0</td><td>0.0</td></tr> <tr><td>8</td><td>Servicio sanitario</td><td>1</td><td>25.0</td></tr> <tr><td>9</td><td>Letrina</td><td>2</td><td>50.0</td></tr> <tr><td>10</td><td>Usa la letrina</td><td>2</td><td>50.0</td></tr> <tr><td>11</td><td>Recolección de basura</td><td>0</td><td>0.0</td></tr> <tr><td>12</td><td>Aseo de calles</td><td>0</td><td>0.0</td></tr> <tr><td>13</td><td>Energia eléctrica domiciliaria</td><td>3</td><td>75.0</td></tr> <tr><td>14</td><td>Teléfono (Hondutel)</td><td>0</td><td>0.0</td></tr> <tr><td>15</td><td>Teléfono (Celular)</td><td>3</td><td>75.0</td></tr> <tr><td>16</td><td>Alumbrada publico</td><td>3</td><td>75.0</td></tr> <tr><td>17</td><td>Mantenimiento de calles</td><td>2</td><td>50.0</td></tr> </tbody> </table>	No	Servicios Publicos	Lo reciben		Cant.	%	1	Agua de pozo propio	0	0.0	2	Agua domiciliar de pozo comunal	0	0.0	3	Acarrea agua de rio o quebrada	0	0.0	4	Agua domiciliar por acueducto	4	100.0	5	Agua domiciliar por Manguera	0	0.0	6	Agua llave publica / fuente	0	0.0	7	Reservorio de agua lluvia	0	0.0	8	Servicio sanitario	1	25.0	9	Letrina	2	50.0	10	Usa la letrina	2	50.0	11	Recolección de basura	0	0.0	12	Aseo de calles	0	0.0	13	Energia eléctrica domiciliaria	3	75.0	14	Teléfono (Hondutel)	0	0.0	15	Teléfono (Celular)	3	75.0	16	Alumbrada publico	3	75.0	17	Mantenimiento de calles	2	50.0
	No			Servicios Publicos	Lo reciben																																																																						
		Cant.	%																																																																								
	1	Agua de pozo propio	0	0.0																																																																							
	2	Agua domiciliar de pozo comunal	0	0.0																																																																							
	3	Acarrea agua de rio o quebrada	0	0.0																																																																							
	4	Agua domiciliar por acueducto	4	100.0																																																																							
	5	Agua domiciliar por Manguera	0	0.0																																																																							
	6	Agua llave publica / fuente	0	0.0																																																																							
	7	Reservorio de agua lluvia	0	0.0																																																																							
	8	Servicio sanitario	1	25.0																																																																							
	9	Letrina	2	50.0																																																																							
	10	Usa la letrina	2	50.0																																																																							
	11	Recolección de basura	0	0.0																																																																							
	12	Aseo de calles	0	0.0																																																																							
	13	Energia eléctrica domiciliaria	3	75.0																																																																							
14	Teléfono (Hondutel)	0	0.0																																																																								
15	Teléfono (Celular)	3	75.0																																																																								
16	Alumbrada publico	3	75.0																																																																								
17	Mantenimiento de calles	2	50.0																																																																								

**MANCOMUNIDAD CONSEJO INTERMUNICIPAL HIGUITO**  
**MUNICIPALIDAD DE CORQUÍN, COPÁN**  
**Encuesta Socioeconomica para Establecer Linea de Base a Nivel Municipal**  
**(en el marco de los ODM)**

**DATOS GENERALES**

Municipio: Corquín, Copán

Caserio: El Salitre

Población: 381

Vivienda: 86

**12. Clasificación de personas por rangos de edades y sexos**

No	Rangos de Edades	No. De Personas	Sexo		saben leer y escribir	
			F	M	F	M
1	Menores de 1 año	3	2	1	0	0
2	De 1 a 4 años	33	17	16	0	0
3	De 5 a 6 años	16	7	9	5	6
4	De 7 a 12 años	51	26	25	23	19
5	De 13 a 15 años	45	17	28	16	26
6	De 16 a 18 años	33	23	10	22	7
7	De 19 a 23 años	28	15	13	15	13
8	De 24 a 30 años	46	22	24	21	23
9	De 31 a 40 años	56	27	29	20	25
10	De 41 a 50 años	28	15	13	12	10
11	De 51 a 64 años	28	17	11	12	11
12	De 65 años y mas	14	6	8	3	2

**13. Cuantas madres solteras hay en el hogar:**

24 23.8 %

**14. Cuantos niñ@s nacieron en la familia durante 2013:**

2 2.3 %

Femenino 0 0.0 %  
 Masculino 2 100.0 %

Mujeres en edad reproductiva

104

**15. Quien atendio el parto**

1. Enfermera	<u>0</u>	<u>0.0</u> %
2. Partera	<u>0</u>	<u>0.0</u> %
3. Medico	<u>1</u>	<u>1.0</u> %
4. Ella sola	<u>0</u>	<u>0.0</u> %
5. Marido	<u>0</u>	<u>0.0</u> %
6. Otra Persona	<u>0</u>	<u>0.0</u> %

**16. Hubo alguna muerte materna durante el parto o post parto en la familia en el 2013 (hogares)**

1. Si 0 0.0 %    2. No 88 0.0 %

**17. Planifica la familia con su pareja:**

1. Si 33 38.4 %    2. No 55 64.0 %

**18. Tipo de método que usa:**

1. Ritmo	<u>3</u>	<u>9.1</u> %
2. Diu	<u>6</u>	<u>18.2</u> %
3. Pastilla	<u>4</u>	<u>12.1</u> %
4. Preservativo	<u>0</u>	<u>0.0</u> %
5. Inyección	<u>15</u>	<u>45.5</u> %
6. Operación	<u>5</u>	<u>15.2</u> %
6.1. F	<u>5</u>	<u>15.2</u> %
6.2. M	<u>0</u>	<u>0.0</u> %

19. Se murio en la familia un niño (a) menor de 5 años en el 2013:

1. Si 0 0.0 %

2. No 88 102.3 %

Femenino 0 0.0 %

Masculino 0 0.0 %

20. Se manifestaron en elgun miembro de su familia las siguientes enfermedades, durante el 2013:

No	Tipo de enfermedad	Se		Sexo				Asistencia					
		manifesto		M	%	F	%	Publi ca	%	Priva da	%	Pro pia	%
		Si	%										
1	Infecciones Respiratorias Agudas	101	27	46	46	55	54	66	65	6	6	29	29
2	Dengue Clásico	16	4	7	44	9	56	6	38	3	19	7	44
3	Paludismo	0	0	0	0	0	0	0	0	0	0	0	0
4	Dengue Hemorrágico	0	0	0	0	0	0	0	0	0	0	0	0
5	Chagas	0	0	0	0	0	0	0	0	0	0	0	0
6	Alcoholismo	0	0	0	0	0	0	0	0	0	0	0	0
7	Discapacidad en edad de 5 en adelante	4	1	1	0	3	0	3	0	0	0	1	0
8	Tuberculosis	0	0	0	0	0	0	0	0	0	0	0	0
9	Cancer	0	0	0	0	0	0	0	0	0	0	0	0
10	Diarreas	4	1	1	25	3	75	4	100	0	0	0	0
11	De la piel	3	1	2	0	1	0	3	0	0	0	0	0
12	Otros:	16	4	4	0	12	0	10	0	2	0	2	0

21. Tipo de vivienda en uso:

Casa 85 98.8 %  
 Apartamento Independiente 0 0.0 %  
 Local no abitacional 0 0.0 %  
 Cuarto mesón (cuarterias) 0 0.0 %  
 Casa improvisada 1 0.0 %

22. Materiales de construcción de las paredes:

1. Adobe 48 55.8 %  
 2. Bloque 33 0.0 %  
 3. Bahareque 2 0.0 %  
 4. Madera 0 0.0 %  
 5. Desperdicios 1 0.0 %  
 6. Ladrillo 2 0.0 %  
 7. Piedra 0 0.0 %

23. Tenencia de la vivienda:

Propia totalmente pagada 66 76.7 %  
 Dominio:  
 Pleno 7 10.6 %  
 Escritura 24 36.4 %  
 Util 35 53.0 %  
 Sexo:  
 Masculino 42 63.6 %  
 Femenino 24 36.4 %  
 Ambos 0 0.0 %  
 Propia Pagando 0 0.0 %  
 Alquilada 1 1.2 %  
 Prestada 19 22.1 %

24. Cuales son los principales problemas de la vivienda.

No tiene repello	<u>52</u>	<u>60.5</u>	%	Externo	<u>51</u>	<u>98.1</u>	%	Interno	<u>52</u>	<u>100.0</u>	%
Piso de tierra	<u>20</u>	<u>23.3</u>	%								
Falta de cielo falso	<u>71</u>	<u>82.6</u>	%								
Problemas estructurales	<u>13</u>	<u>15.1</u>	%								
Techo en mal estado	<u>19</u>	<u>22.1</u>	%								
Ninguno	<u>7</u>	<u>8.1</u>	%								

25. Condiciones de la vivienda:

Buena	<u>7</u>	<u>8.1</u>	%
Regular	<u>51</u>	<u>59.3</u>	%
Mala	<u>28</u>	<u>32.6</u>	%

29. Cuántas piezas se utilizan como dormitorio:

Una	<u>38</u>	<u>44.2</u>	%
Dos	<u>37</u>	<u>43.0</u>	%
Tres	<u>7</u>	<u>8.1</u>	%
Cuatro y mas	<u>4</u>	<u>4.7</u>	%

26. Freceuntementeque utilizan para cocinar:

Electricidad	<u>0</u>	<u>0.0</u>	%
Gas volátil (Chimbo)	<u>1</u>	<u>1.2</u>	%
Gas (Kerosén)	<u>0</u>	<u>0.0</u>	%
Leña	<u>85</u>	<u>98.8</u>	%
No Cosina	<u>0</u>	<u>0.0</u>	%

30. Cuántas familias viven en esta casa:

Una	<u>72</u>	<u>83.7</u>	%	
Dos	<u>13</u>	<u>15.1</u>	%	
Tres	<u>1</u>	<u>1.2</u>	%	
Cuatro	<u>0</u>	<u>0.0</u>	%	Familias
Cinco y mas	<u>0</u>	<u>0.0</u>	%	<u>101</u>

27. Cuantas piezas tiene esta vivienda:

Una	<u>8</u>	<u>9.3</u>	%
Dos	<u>14</u>	<u>16.3</u>	%
Tres	<u>27</u>	<u>31.4</u>	%
Cuatro	<u>21</u>	<u>24.4</u>	%
Cinco	<u>10</u>	<u>11.6</u>	%
Seis y mas	<u>6</u>	<u>7.0</u>	%

31. Ha emigrado algun miembro de su hogar:

Si	<u>15</u>	<u>17.4</u>	%
Cuantos	<u>16</u>	<u>18.6</u>	%
Sexo:			
Maculino	<u>12</u>	<u>75.0</u>	%
Femenino	<u>4</u>	<u>25.0</u>	%
Dentro del pais	<u>11</u>	<u>68.8</u>	%
Otro pais	<u>5</u>	<u>31.3</u>	%
No	<u>71</u>	<u>82.6</u>	%

28. Cuantos baños tiene:

No tiene baño	<u>21</u>	<u>24.4</u>	%
Uno	<u>61</u>	<u>70.9</u>	%
Dos	<u>3</u>	<u>3.5</u>	%
Tres y mas	<u>1</u>	<u>1.2</u>	%

32. Conoce usted casos de violencia intrafamiliar en el barrio en el ultimo año:

Si	<u>0</u>	<u>-</u>	%	Cuantos	<u>0</u>	<u>0</u>	%
No	<u>86</u>	<u>100.00</u>	%				

33. Le ha sucedido algún caso de violencia a usted o a su familia en el ultimo año:

Si 2 0.0 %      Cuantos 2 0.0 %      No 84 97.7 %

34. Situación educativa actual, e igualdad entre los sexos, de los niños en edad escolar (4 a 23 años: 185 )

Sexo		Grado que actualmente cursan o cursaron											Estudian ahora	
M	F	Pre Grado	Primer Grado	Segundo Grado	Tercero Grado	Cuarto Grado	Quinto Grado	Sexto Grado	Básico	Diver.	Univ.	Ning.	Si	No
87	98	14	15	20	11	16	53	16	5	0	27	8	87	98
47.%	53.%	7.6%	8.1%	10.8%	5.9%	8.6%	28.6%	8.6%	2.7%	0.0%	14.6%	4.3%	47.0%	53.0%

35. Profesión u oficio e ingresos de los miembros de la familia en edad de trabajar:

Pea Ocupada y Desocupada

Si	%	No	%	Ingresos	Cant.	%
				Menos de 1,000	60	47.2
127	42.2	174	57.8	entre Lps. 1,001 a 2,000	32	25.2
				entre Lps. 2,001 a 4,000	33	26.0
				entre Lps. 4,001 a 8,000	2	1.6
				entre Lps. 8,001 y más	0	0.0

36. Alguien de la familia ha obtenido algún tipo de prestamo:

Si 14 16.28 %  
 No 72 83.72 %  
 M 13 92.86 %  
 F 1 7.14 %

39. Cuantos son los ingresos mensuales familiares:

Rangos (Lps)	Hogar	%
de 1,000.00	24	27.91
1,001 - 2,000	22	25.58
2,001 - 4,000	29	33.72
4,001 - 8,000	9	10.47
8,001 - 12,000	2	2.326
12,001 - 20,000	0	0
20,001 - 30,000	0	0
30,001 - 50,000	0	0
50,001 y Mas	0	0

37. Reciben remesas:

Si 8 9.30 %  
 No 78 90.70 %

38. Cuanto lps.

No.	Rango	Cant.	%
1	0.01 - 1000.00	5	62.50
2	1000.01 - 2000.00	2	25.00
3	2000.01 - y mas	1	12.50

40. Los ingresos familiares ajustan para alimentarse los:

1. 3 tiempos 60 69.8 %  
 2. 2 tiempos 24 27.9 %  
 3. 1 tiempos 2 2.3 %



**MANCOMUNIDAD CONSEJO INTERMUNICIPAL HIGUITO**  
**MUNICIPALIDAD DE CORQUÍN, COPÁN**  
**Encuesta Socioeconomica para Establecer Linea de Base a Nivel Municipal**  
**(en el marco de los ODM)**

**DATOS GENERALES**

Municipio: Corquín, Copán

Caserio: El Sauce

Población:   6  

Vivienda:   2  

12. Clasificación de personas por rangos de edades y sexos

No	Rangos de Edades	No. De Personas	Sexo		saben leer y escribir	
			F	M	F	M
1	Menores de 1 año	0	0	0	0	0
2	De 1 a 4 años	0	0	0	0	0
3	De 5 a 6 años	0	0	0	0	0
4	De 7 a 12 años	0	0	0	0	0
5	De 13 a 15 años	2	0	2	0	2
6	De 16 a 18 años	0	0	0	0	0
7	De 19 a 23 años	1	0	1	0	1
8	De 24 a 30 años	0	0	0	0	0
9	De 31 a 40 años	0	0	0	0	0
10	De 41 a 50 años	2	1	1	0	1
11	De 51 a 64 años	0	0	0	0	0
12	De 65 años y mas	1	0	1	0	1

13. Cuantas madres solteras hay en el hogar:

  0     0.0   %

14. Cuantos niñ@s nacieron en la familia durante 2013:

  0     0.0   %

Femenino   0     0.0   %

Masculino   0     0.0   %

Mujeres en edad reproductiva

  0  

15. Quien atendio el parto

1. Enfermera	<u>  0  </u>	<u>  0.0  </u> %
2. Partera	<u>  0  </u>	<u>  0.0  </u> %
3. Medico	<u>  0  </u>	<u>  0.0  </u> %
4. Ella sola	<u>  0  </u>	<u>  0.0  </u> %
5. Marido	<u>  0  </u>	<u>  0.0  </u> %
6. Otra Persona	<u>  0  </u>	<u>  0.0  </u> %

16. Hubo alguna muerte materna durante el parto o post parto en la familia en el 2013 (hogares)

1. Si   0     0.0   %    2. No   2     100.0   %

17. Planifica la familia con su pareja:

1. Si   0     0.0   %    2. No   2     100.0   %

18. Tipo de método que usa:

1. Ritmo	<u>  0  </u>	<u>  0.0  </u> %
2. Diu	<u>  0  </u>	<u>  0.0  </u> %
3. Pastilla	<u>  0  </u>	<u>  0.0  </u> %
4. Preservativo	<u>  0  </u>	<u>  0.0  </u> %
5. Inyección	<u>  0  </u>	<u>  0.0  </u> %
6. Operación	<u>  0  </u>	<u>  0.0  </u> %
6.1. F	<u>  0  </u>	<u>  0.0  </u> %
6.2. M	<u>  0  </u>	<u>  0.0  </u> %

19. Se murio en la familia un niño (a) menor de 5 años en el 2013:

1. Si 0 0.0 %

2. No 2 100.0 %

Femenino 0 0.0 %

Masculino 0 0.0 %

20. Se manifestaron en algun miembro de su familia las siguientes enfermedades, durante el 2013:

No	Tipo de enfermedad	Se manifesto		Sexo				Asistencia					
		Si	%	M	%	F	%	Publi ca	%	Priv ada	%	Pro pia	%
1	Infecciones Respiratorias Agudas	0	0	0	0	0	0	0	0	0	0	0	0
2	Dengue Clásico	0	0	0	0	0	0	0	0	0	0	0	0
3	Paludismo	0	0	0	0	0	0	0	0	0	0	0	0
4	Dengue Hemorrágico	0	0	0	0	0	0	0	0	0	0	0	0
5	Chagas	0	0	0	0	0	0	0	0	0	0	0	0
6	Alcoholismo	0	0	0	0	0	0	0	0	0	0	0	0
7	Discapacidad en edad de 5 en adelante	0	0	0	0	0	0	0	0	0	0	0	0
8	Tuberculosis	0	0	0	0	0	0	0	0	0	0	0	0
9	Cancer	0	0	0	0	0	0	0	0	0	0	0	0
10	Diarreas	0	0	0	0	0	0	0	0	0	0	0	0
11	De la piel	0	0	0	0	0	0	0	0	0	0	0	0
12	Otros:	2	33	1	0	1	0	2	0	0	0	0	0

21. Tipo de vivienda en uso:

Casa 2 100.0 %  
 Apartamento Independiente 0 0.0 %  
 Local no abitacional 0 0.0 %  
 Cuarto mesón (cuarterias) 0 0.0 %  
 Casa improvisada 0 0.0 %

22. Materiales de construcción de las paredes:

1. Adobe 1 50.0 %  
 2. Bloque 0 0.0 %  
 3. Bahareque 0 0.0 %  
 4. Madera 1 0.0 %  
 5. Desperdicios 0 0.0 %  
 6. Ladrillo 0 0.0 %  
 7. Piedra 0 0.0 %

23. Tenencia de la vivienda:

Propia totalmente pagada 1 50.0 %  
 Dominio:  
 Pleno 0 0.0 %  
 Escritura 0 0.0 %  
 Util 1 100.0 %  
 Sexo:  
 Masculino 1 100.0 %  
 Femenino 0 0.0 %  
 Ambos 0 0.0 %  
 Propia Pagando 0 0.0 %  
 Alquilada 0 0.0 %  
 Prestada 1 50.0 %

24. Cuales son los principales problemas de la vivienda.

No tiene repello	<u>2</u>	<u>100.0</u>	%	Externo	<u>2</u>	<u>100.0</u>	%	Interno	<u>2</u>	<u>100.0</u>	%
Piso de tierra	<u>2</u>	<u>100.0</u>	%								
Falta de cielo falso	<u>2</u>	<u>100.0</u>	%								
Problemas estructurales	<u>1</u>	<u>50.0</u>	%								
Techo en mal estado	<u>2</u>	<u>100.0</u>	%								
Ninguno	<u>0</u>	<u>0.0</u>	%								

25. Condiciones de la vivienda:

Buena	<u>0</u>	<u>0.0</u>	%
Regular	<u>0</u>	<u>0.0</u>	%
Mala	<u>2</u>	<u>100.0</u>	%

29. Cuántas piezas se utilizan como dormitorio:

Una	<u>2</u>	<u>100.0</u>	%
Dos	<u>0</u>	<u>0.0</u>	%
Tres	<u>0</u>	<u>0.0</u>	%
Cuatro y mas	<u>0</u>	<u>0.0</u>	%

26. Freceuntementeque utilizan para cocinar:

Electricidad	<u>0</u>	<u>0.0</u>	%
Gas volátil (Chimbo)	<u>0</u>	<u>0.0</u>	%
Gas (Kerosén)	<u>0</u>	<u>0.0</u>	%
Leña	<u>2</u>	<u>100.0</u>	%
No Cosina	<u>0</u>	<u>0.0</u>	%

30. Cuántas familias viven en esta casa:

Una	<u>2</u>	<u>100.0</u>	%	
Dos	<u>0</u>	<u>0.0</u>	%	
Tres	<u>0</u>	<u>0.0</u>	%	
Cuatro	<u>0</u>	<u>0.0</u>	%	Familias
Cinco y mas	<u>0</u>	<u>0.0</u>	%	<u>2</u>

27. Cuanas piezas tiene esta vivienda:

Una	<u>1</u>	<u>50.0</u>	%
Dos	<u>0</u>	<u>0.0</u>	%
Tres	<u>1</u>	<u>50.0</u>	%
Cuatro	<u>0</u>	<u>0.0</u>	%
Cinco	<u>0</u>	<u>0.0</u>	%
Seis y mas	<u>0</u>	<u>0.0</u>	%

31. Ha emigrado algun miembro de su hogar:

Si	<u>0</u>	<u>0.0</u>	%
Cuantos	<u>0</u>	<u>0.0</u>	%
Sexo:			
Maculino	<u>0</u>	<u>0.0</u>	%
Femenino	<u>0</u>	<u>0.0</u>	%
Dentro del pais	<u>0</u>	<u>0.0</u>	%
Otro pais	<u>0</u>	<u>0.0</u>	%
No	<u>2</u>	<u>100.0</u>	%

28. Cuanos baños tiene:

No tiene baño	<u>2</u>	<u>100.0</u>	%
Uno	<u>0</u>	<u>0.0</u>	%
Dos	<u>0</u>	<u>0.0</u>	%
Tres y mas	<u>0</u>	<u>0.0</u>	%

32. Conoce usted casos de violencia intrafamiliar en el barrio en el ultimo año:

Si	<u>0</u>	<u>-</u>	%	Cuantos	<u>0</u>	<u>0</u>	%
No	<u>2</u>	<u>100.00</u>	%				

33. Le ha sucedido algún caso de violencia a usted o a su familia en el ultimo año:

Si 0 0.0 %      Cuantos 0 0.0 %      No 2 100.0 %

34. Situación educativa actual, e igualdad entre los sexos, de los niños en edad escolar (4 a 23 año 3 )

Sexo		Grado que actualmente cursan o cursaron												Estudian ahora	
M	F	Pre Grado	Primer Grado	Segundo Grado	Tercero Grado	Cuarto Grado	Quinto Grado	Sexto Grado	Básico	Diver.	Univ.	Ning.	Si	No	
3	0	0	1	1	0	0	0	0	0	0	1	0	1	2	
100%	0.0%	0.0%	33.3%	33.3%	0.0%	0.0%	0.0%	0.0%	0.0%	0.0%	33.3%	0.0%	33.3%	66.7%	

35. Profesión u oficio e ingresos de los miembros de la familia en edad de trabajar:

Pea Ocupada y Desocupada

Si	%	No	%	Ingresos	Cant.	%
5	83.3	1	16.7	Ingresos Menos de 1,000	3	60.0
				Ingresos entre Lps. 1,001 a 2,000	1	20.0
				Ingresos entre Lps. 2,001 a 4,000	1	20.0
				Ingresos entre Lps. 4,001 a 8,000	0	0.0
				Ingresos entre Lps. 8,001 y más	0	0.0

36. Alguien de la familia ha obtenido algún tipo de prestamo:

Si 0 - %  
 No 2 100.00 %  
 M 0 - %  
 F 0 - %

39. Cuantos son los ingresos mensuales familiares:

Rangos (Lps)	Hogar	%
de 1,000.00	0	0
1,001 - 2,000	0	0
2,001 - 4,000	2	100
4,001 - 8,000	0	0
8,001 - 12,000	0	0
12,001 - 20,000	0	0
20,001 - 30,000	0	0
30,001 - 50,000	0	0
50,001 y Mas	0	0

37. Reciben remesas:

Si 0 - %  
 No 2 100.00 %

38. Cuanto Ips.

No.	Rango	Cant.	%
1	0.01 - 1000.00	0	-
2	1000.01 - 2000.00	0	-
3	2000.01 - y mas	0	-

40. Los ingresos familiares ajustan para alimentarse los:

1. 3 tiempos 2 100.0 %  
 2. 2 tiempos 0 0.0 %  
 3. 1 tiempos 0 0.0 %



**MANCOMUNIDAD CONSEJO INTERMUNICIPAL HIGUITO**  
**MUNICIPALIDAD DE CORQUÍN, COPÁN**  
**Encuesta Socioeconomica para Establecer Linea de Base a Nivel Municipal**  
**(en el marco de los ODM)**

**DATOS GENERALES**

Municipio: Corquín, Copán

Caserio: El Terrerito

Población: 24

Vivienda: 5

12. Clasificación de personas por rangos de edades y sexos

No	Rangos de Edades	No. De Personas	Sexo		saben leer y escribir	
			F	M	F	M
1	Menores de 1 año	0	0	0	0	0
2	De 1 a 4 años	4	3	1	0	0
3	De 5 a 6 años	2	1	1	1	0
4	De 7 a 12 años	1	0	1	0	1
5	De 13 a 15 años	3	2	1	2	1
6	De 16 a 18 años	1	0	1	0	1
7	De 19 a 23 años	2	1	1	1	1
8	De 24 a 30 años	4	1	3	1	2
9	De 31 a 40 años	3	1	2	0	0
10	De 41 a 50 años	0	0	0	0	0
11	De 51 a 64 años	2	1	1	1	1
12	De 65 años y mas	2	1	1	1	1

13. Cuantas madres solteras hay en el hogar:

0 0.0 %

14. Cuantos niñ@s nacieron en la familia durante 2013:

0 0.0 %

Femenino 0 0.0 %

Masculino 0 0.0 %

Mujeres en edad reproductiva

5

15. Quien atendio el parto

1. Enfermera	<u>0</u>	<u>0.0</u> %
2. Partera	<u>0</u>	<u>0.0</u> %
3. Medico	<u>0</u>	<u>0.0</u> %
4. Ella sola	<u>0</u>	<u>0.0</u> %
5. Marido	<u>0</u>	<u>0.0</u> %
6. Otra Persona	<u>0</u>	<u>0.0</u> %

16. Hubo alguna muerte materna durante el parto o post parto en la familia en el 2013 (hogares)

1. Si 0 0.0 %    2. No 5 0.0 %

17. Planifica la familia con su pareja:

1. Si 2 40.0 %    2. No 3 60.0 %

18. Tipo de método que usa:

1. Ritmo	<u>0</u>	<u>0.0</u> %
2. Diu	<u>0</u>	<u>0.0</u> %
3. Pastilla	<u>0</u>	<u>0.0</u> %
4. Preservativo	<u>0</u>	<u>0.0</u> %
5. Inyección	<u>2</u>	<u>100.0</u> %
6. Operación	<u>0</u>	<u>0.0</u> %
6.1. F	<u>0</u>	<u>0.0</u> %
6.2. M	<u>0</u>	<u>0.0</u> %

19. Se murio en la familia un niño (a) menor de 5 años en el 2013:

1. Si 0 0.0 %

2. No 5 100.0 %

Femenino 0 0.0 %

Masculino 0 0.0 %

20. Se manifestaron en elgun miembro de su familia las siguientes enfermedades, durante el 2013:

No	Tipo de enfermedad	Se		Sexo				Asistencia					
		manifesto		M	%	F	%	Publi ca	%	Priv ada	%	Pro pia	%
		Si	%										
1	Infecciones Respiratorias Agudas	4	17	0	0	4	100	4	100	0	0	0	0
2	Dengue Clásico	1	4	0	0	1	100	0	0	0	0	1	100
3	Paludismo	0	0	0	0	0	0	0	0	0	0	0	0
4	Dengue Hemorrágico	0	0	0	0	0	0	0	0	0	0	0	0
5	Chagas	0	0	0	0	0	0	0	0	0	0	0	0
6	Alcoholismo	1	4	1	0	0	0	0	0	0	0	1	0
7	Discapacidad en edad de 5 en adelante	0	0	0	0	0	0	0	0	0	0	0	0
8	Tuberculosis	0	0	0	0	0	0	0	0	0	0	0	0
9	Cancer	0	0	0	0	0	0	0	0	0	0	0	0
10	Diarreas	0	0	0	0	0	0	0	0	0	0	0	0
11	De la piel	0	0	0	0	0	0	0	0	0	0	0	0
12	Otros:	0	0	0	0	0	0	0	0	0	0	0	0

21. Tipo de vivienda en uso:

Casa 5 100.0 %  
 Apartamento Independiente 0 0.0 %  
 Local no abitacional 0 0.0 %  
 Cuarto mesón (cuarterias) 0 0.0 %  
 Casa improvisada 0 0.0 %

22. Materiales de construcción de las paredes:

1. Adobe 5 100.0 %  
 2. Bloque 0 0.0 %  
 3. Bahareque 0 0.0 %  
 4. Madera 0 0.0 %  
 5. Desperdicios 0 0.0 %  
 6. Ladrillo 0 0.0 %  
 7. Piedra 0 0.0 %

23. Tenencia de la vivienda:

Propia totalmente pagada 2 40.0 %  
 Dominio:  
 Pleno 0 0.0 %  
 Escritura 2 100.0 %  
 Util 0 0.0 %  
 Sexo:  
 Masculino 2 100.0 %  
 Femenino 0 0.0 %  
 Ambos 0 0.0 %  
 Propia Pagando 0 0.0 %  
 Alquilada 2 40.0 %  
 Prestada 1 20.0 %

24. Cuales son los principales problemas de la vivienda.

No tiene repello	<u>2</u>	<u>40.0</u>	%	Externo	<u>2</u>	<u>100.0</u>	%	Interno	<u>2</u>	<u>100.0</u>	%
Piso de tierra	<u>2</u>	<u>40.0</u>	%								
Falta de cielo falso	<u>3</u>	<u>60.0</u>	%								
Problemas estructurales	<u>0</u>	<u>0.0</u>	%								
Techo en mal estado	<u>0</u>	<u>0.0</u>	%								
Ninguno	<u>1</u>	<u>20.0</u>	%								

25. Condiciones de la vivienda:

Buena	<u>1</u>	<u>20.0</u>	%
Regular	<u>3</u>	<u>60.0</u>	%
Mala	<u>1</u>	<u>20.0</u>	%

29. Cuántas piezas se utilizan como dormitorio:

Una	<u>1</u>	<u>20.0</u>	%
Dos	<u>4</u>	<u>80.0</u>	%
Tres	<u>0</u>	<u>0.0</u>	%
Cuatro y mas	<u>0</u>	<u>0.0</u>	%

26. Freceuntementeque utilizan para cocinar:

Electricidad	<u>1</u>	<u>20.0</u>	%
Gas volátil (Chimbo)	<u>0</u>	<u>0.0</u>	%
Gas (Kerosén)	<u>0</u>	<u>0.0</u>	%
Leña	<u>5</u>	<u>100.0</u>	%
No Cosina	<u>0</u>	<u>0.0</u>	%

30. Cuántas familias viven en esta casa:

Una	<u>4</u>	<u>80.0</u>	%
Dos	<u>1</u>	<u>20.0</u>	%
Tres	<u>0</u>	<u>0.0</u>	%
Cuatro	<u>0</u>	<u>0.0</u>	%
Cinco y mas	<u>0</u>	<u>0.0</u>	%
			Familias
			<u>6</u>

27. Cuantas piezas tiene esta vivienda:

Una	<u>0</u>	<u>0.0</u>	%
Dos	<u>1</u>	<u>20.0</u>	%
Tres	<u>1</u>	<u>20.0</u>	%
Cuatro	<u>2</u>	<u>40.0</u>	%
Cinco	<u>1</u>	<u>20.0</u>	%
Seis y mas	<u>0</u>	<u>0.0</u>	%

31. Ha emigrado algun miembro de su hogar:

Si	<u>1</u>	<u>20.0</u>	%
Cuantos	<u>1</u>	<u>20.0</u>	%
Sexo:			
Maculino	<u>1</u>	<u>100.0</u>	%
Femenino	<u>0</u>	<u>0.0</u>	%
Dentro del pais	<u>1</u>	<u>100.0</u>	%
Otro pais	<u>0</u>	<u>0.0</u>	%
No	<u>4</u>	<u>80.0</u>	%

28. Cuantos baños tiene:

No tiene baño	<u>1</u>	<u>20.0</u>	%
Uno	<u>4</u>	<u>80.0</u>	%
Dos	<u>0</u>	<u>0.0</u>	%
Tres y mas	<u>0</u>	<u>0.0</u>	%

32. Conoce usted casos de violencia intrafamiliar en el barrio en el ultimo año:

Si	<u>0</u>	<u>-</u>	%	Cuantos	<u>0</u>	<u>0</u>	%
No	<u>5</u>	<u>100.00</u>	%				

33. Le ha sucedido algún caso de violencia a usted o a su familia en el ultimo año:

Si   0     0.0   %      Cuantos   0     0.0   %      No   5    100.0   %

34. Situación educativa actual, e igualdad entre los sexos, de los niños en edad escolar (4 a 23 años:   9   )

Sexo		Grado que actualmente cursan o cursaron											Estudian ahora	
M	F	Pre Grado	Primer Grado	Segundo Grado	Tercero Grado	Cuarto Grado	Quinto Grado	Sexto Grado	Básico	Diver.	Univ.	Ning.	Si	No
5	4	0	1	0	1	0	4	0	0	0	2	1	3	6
55. %	44. %	0.0 %	11.1 %	0.0 %	11.1 %	0.0 %	44.4 %	0.0 %	0.0 %	0.0 %	22.2 %	11.1 %	33.3 %	66.7 %

35. Profesión u oficio e ingresos de los miembros de la familia en edad de trabajar:

Pea Ocupada y Desocupada

Si	%	No	%	Ingresos		%
				Ingresos Menos de 1,000	<u>  2  </u>	<u> 50.0  </u> %
<u>  4  </u>	<u> 23.5  </u>	<u> 13  </u>	<u> 76.5  </u>	Ingresos entre Lps. 1,001 a 2,000	<u>  2  </u>	<u> 50.0  </u> %
				Ingresos entre Lps. 2,001 a 4,000	<u>  0  </u>	<u>  0.0  </u> %
				Ingresos entre Lps. 4,001 a 8,000	<u>  0  </u>	<u>  0.0  </u> %
				Ingresos entre Lps. 8,001 y más	<u>  0  </u>	<u>  0.0  </u> %

36. Alguien de la familia ha obtenido algún tipo de prestamo:

Si   1    20.00   %  
 No   4    80.00   %  
 M   1    100.00   %  
 F   0     -   %

39. Cuantos son los ingresos mensuales familiares:

Rangos (Lps)	Hogar	%
de 1,000.00	<u>  2  </u>	<u> 40  </u>
1,001 - 2,000	<u>  0  </u>	<u>  0  </u>
2,001 - 4,000	<u>  3  </u>	<u> 60  </u>
4,001 - 8,000	<u>  0  </u>	<u>  0  </u>
8,001 - 12,000	<u>  0  </u>	<u>  0  </u>
12,001 - 20,000	<u>  0  </u>	<u>  0  </u>
20,001 - 30,000	<u>  0  </u>	<u>  0  </u>
30,001 - 50,000	<u>  0  </u>	<u>  0  </u>
50,001 y Mas	<u>  0  </u>	<u>  0  </u>

37. Reciben remesas:

Si   0     -   %  
 No   5    100.00   %

38. Cuanto lps.

No.	Rango	Cant.	%
<u>  1  </u>	<u> 0.01 - 1000.00  </u>	<u>  0  </u>	<u>  -  </u>
<u>  2  </u>	<u> 1000.01 - 2000.00  </u>	<u>  0  </u>	<u>  -  </u>
<u>  3  </u>	<u> 2000.01 - y mas  </u>	<u>  0  </u>	<u>  -  </u>

40. Los ingresos familiares ajustan para alimentarse los:

1. 3 tiempos   5    100.0   %  
 2. 2 tiempos   0     0.0   %  
 3. 1 tiempos   0     0.0   %

<p>41. Trabaja por cuenta propia la tierra alguien en la familia</p> <p>1. Si            <u>3</u>    <u>60.0</u> %</p> <p>2. No            <u>2</u>    <u>40.0</u> %</p> <p>M            <u>4</u>    <u>133.3</u> %</p> <p>F            <u>0</u>    <u>0.0</u> %</p> <p>Cuantos</p> <p>Uno            <u>2</u>    <u>66.7</u> %</p> <p>Dos            <u>1</u>    <u>33.3</u> %</p> <p>Tres            <u>0</u>    <u>0.0</u> %</p> <p>Cuatro        <u>0</u>    <u>0.0</u> %</p> <p>Cinco y mas <u>0</u>    <u>0.0</u> %</p>	<p>43. Se producen alimentos en la familia:</p> <p>Si            <u>3</u>    <u>60.0</u> %</p> <p>No            <u>0</u>    <u>0.0</u> %</p>																																																																										
<p>42. Tipo de tenencia de la tierra</p> <p>1. Propia pagada        <u>0</u>    <u>0.0</u> %</p> <p>Pleno                    <u>0</u>    <u>0.0</u> %</p> <p>Util                      <u>0</u>    <u>0.0</u> %</p> <p>2. Propia pagando      <u>0</u>    <u>0.0</u> %</p> <p>3. Alquilada            <u>2</u>    <u>40.0</u> %</p> <p>4. Prestada              <u>1</u>    <u>20.0</u> %</p> <p>5. En litigio            <u>2</u>    <u>40.0</u> %</p> <p>6. Comunal              <u>0</u>    <u>0.0</u> %</p> <p>7. No tiene              <u>2</u>    <u>40.0</u> %</p>	<p>44. Producen suficientes alimentos para autoconsumo:</p> <p>Si            <u>1</u>    <u>20.0</u> %</p> <p>No            <u>4</u>    <u>80.0</u> %</p>																																																																										
<p>47. Cuantas mujeres de la familia participan en organizaciones:</p> <p>Ninguno        <u>5</u>    <u>100.0</u> %</p> <p>Uno              <u>0</u>    <u>0.0</u> %</p> <p>Dos              <u>0</u>    <u>0.0</u> %</p> <p>Tres y mas     <u>0</u>    <u>0.0</u> %</p>	<p>45. De los alimentos que producen obtienen exedentes para la venta:</p> <p>Si            <u>0</u>    <u>0.0</u> %</p> <p>No            <u>5</u>    <u>100.0</u> %</p>																																																																										
<p>Indicadores Socioeconómicos de Corquín, Copàn</p>	<p>46. Cuantos hombres de la familia participan en organizaciones:</p> <p>Ninguno        <u>5</u>    <u>100.0</u> %</p> <p>Uno              <u>0</u>    <u>0.0</u> %</p> <p>Dos              <u>0</u>    <u>0.0</u> %</p> <p>Tres y mas     <u>0</u>    <u>0.0</u> %</p>																																																																										
	<p>48. En la casa que habita existen los siguientes sevicios publicos:</p>																																																																										
	<table border="1"> <thead> <tr> <th rowspan="2">No</th> <th rowspan="2">Servicios Publicos</th> <th colspan="2">Lo reciben</th> </tr> <tr> <th>Cant.</th> <th>%</th> </tr> </thead> <tbody> <tr><td>1</td><td>Agua de pozo propio</td><td>3</td><td>60.0</td></tr> <tr><td>2</td><td>Agua domiciliar de pozo comunal</td><td>0</td><td>0.0</td></tr> <tr><td>3</td><td>Acarrea agua de rio o quebrada</td><td>0</td><td>0.0</td></tr> <tr><td>4</td><td>Agua domiciliar por acueducto</td><td>1</td><td>20.0</td></tr> <tr><td>5</td><td>Agua domiciliar por Manguera</td><td>0</td><td>0.0</td></tr> <tr><td>6</td><td>Agua llave publica / fuente</td><td>0</td><td>0.0</td></tr> <tr><td>7</td><td>Reservorio de agua lluvia</td><td>0</td><td>0.0</td></tr> <tr><td>8</td><td>Servicio sanitario</td><td>1</td><td>20.0</td></tr> <tr><td>9</td><td>Letrina</td><td>1</td><td>20.0</td></tr> <tr><td>10</td><td>Usa la letrina</td><td>1</td><td>20.0</td></tr> <tr><td>11</td><td>Recolección de basura</td><td>0</td><td>0.0</td></tr> <tr><td>12</td><td>Aseo de calles</td><td>0</td><td>0.0</td></tr> <tr><td>13</td><td>Energía eléctrica domiciliaria</td><td>0</td><td>0.0</td></tr> <tr><td>14</td><td>Teléfono (Hondutel)</td><td>0</td><td>0.0</td></tr> <tr><td>15</td><td>Teléfono (Celular)</td><td>4</td><td>80.0</td></tr> <tr><td>16</td><td>Alumbrada publico</td><td>0</td><td>0.0</td></tr> <tr><td>17</td><td>Mantenimiento de calles</td><td>0</td><td>0.0</td></tr> </tbody> </table>	No	Servicios Publicos	Lo reciben		Cant.	%	1	Agua de pozo propio	3	60.0	2	Agua domiciliar de pozo comunal	0	0.0	3	Acarrea agua de rio o quebrada	0	0.0	4	Agua domiciliar por acueducto	1	20.0	5	Agua domiciliar por Manguera	0	0.0	6	Agua llave publica / fuente	0	0.0	7	Reservorio de agua lluvia	0	0.0	8	Servicio sanitario	1	20.0	9	Letrina	1	20.0	10	Usa la letrina	1	20.0	11	Recolección de basura	0	0.0	12	Aseo de calles	0	0.0	13	Energía eléctrica domiciliaria	0	0.0	14	Teléfono (Hondutel)	0	0.0	15	Teléfono (Celular)	4	80.0	16	Alumbrada publico	0	0.0	17	Mantenimiento de calles	0	0.0
	No			Servicios Publicos	Lo reciben																																																																						
		Cant.	%																																																																								
	1	Agua de pozo propio	3	60.0																																																																							
	2	Agua domiciliar de pozo comunal	0	0.0																																																																							
	3	Acarrea agua de rio o quebrada	0	0.0																																																																							
	4	Agua domiciliar por acueducto	1	20.0																																																																							
	5	Agua domiciliar por Manguera	0	0.0																																																																							
	6	Agua llave publica / fuente	0	0.0																																																																							
	7	Reservorio de agua lluvia	0	0.0																																																																							
	8	Servicio sanitario	1	20.0																																																																							
	9	Letrina	1	20.0																																																																							
	10	Usa la letrina	1	20.0																																																																							
	11	Recolección de basura	0	0.0																																																																							
	12	Aseo de calles	0	0.0																																																																							
13	Energía eléctrica domiciliaria	0	0.0																																																																								
14	Teléfono (Hondutel)	0	0.0																																																																								
15	Teléfono (Celular)	4	80.0																																																																								
16	Alumbrada publico	0	0.0																																																																								
17	Mantenimiento de calles	0	0.0																																																																								

**MANCOMUNIDAD CONSEJO INTERMUNICIPAL HIGUITO**  
**MUNICIPALIDAD DE CORQUÍN, COPÁN**  
**Encuesta Socioeconomica para Establecer Linea de Base a Nivel Municipal**  
**(en el marco de los ODM)**

**DATOS GENERALES**

Municipio: Corquín, Copán

Caserio : Joconales Uno

Población: 351

Vivienda: 73

12. Clasificación de personas por rangos de edades y sexos

No	Rangos de Edades	No. De Personas	Sexo		saben leer y escribir	
			F	M	F	M
1	Menores de 1 año	8	6	2	0	0
2	De 1 a 4 años	28	14	14	0	0
3	De 5 a 6 años	12	7	5	6	4
4	De 7 a 12 años	52	24	28	23	25
5	De 13 a 15 años	37	17	20	16	19
6	De 16 a 18 años	32	11	21	11	19
7	De 19 a 23 años	34	18	16	14	14
8	De 24 a 30 años	37	18	19	16	13
9	De 31 a 40 años	53	30	23	23	17
10	De 41 a 50 años	22	9	13	9	9
11	De 51 a 64 años	24	11	13	5	9
12	De 65 años y más	12	4	8	0	1

13. Cuantas madres solteras hay en el hogar:

9 11.3 %

14. Cuantos niñ@s nacieron en la familia durante 2013:

8 11.0 %

Femenino 4 50.0 %

Masculino 4 50.0 %

Mujeres en edad reproductiva

94

15. Quien atendio el parto

1. Enfermera	<u>0</u>	<u>0.0</u> %
2. Partera	<u>0</u>	<u>0.0</u> %
3. Medico	<u>8</u>	<u>8.5</u> %
4. Ella sola	<u>0</u>	<u>0.0</u> %
5. Marido	<u>0</u>	<u>0.0</u> %
6. Otra Persona	<u>0</u>	<u>0.0</u> %

16. Hubo alguna muerte materna durante el parto o post parto en la familia en el 2013 (hogares)

1. Si 0 0.0 % 2. No 73 0.0 %

17. Planifica la familia con su pareja:

1. Si 22 30.1 % 2. No 51 69.9 %

18. Tipo de método que usa:

1. Ritmo	<u>7</u>	<u>31.8</u> %
2. Diu	<u>0</u>	<u>0.0</u> %
3. Pastilla	<u>1</u>	<u>4.5</u> %
4. Preservativo	<u>2</u>	<u>9.1</u> %
5. Inyección	<u>9</u>	<u>40.9</u> %
6. Operación	<u>3</u>	<u>13.6</u> %
6.1. F	<u>3</u>	<u>13.6</u> %
6.2. M	<u>0</u>	<u>0.0</u> %

19. Se murio en la familia un niño (a) menor de 5 años en el 2013:

1. Si 0 0.0 %

2. No 73 100.0 %

Femenino 0 0.0 %

Masculino 0 0.0 %

20. Se manifestaron en elgun miembro de su familia las siguientes enfermedades, durante el 2013:

No	Tipo de enfermedad	Se manifesto		Sexo				Asistencia					
		Si	%	M	%	F	%	Publi ca	%	Priv ada	%	Pro pia	%
1	Infecciones Respiratorias Agudas	83	24	43	52	40	48	41	49	1	1	41	49
2	Dengue Clásico	7	2	2	29	5	71	5	71	0	0	2	29
3	Paludismo	0	0	0	0	0	0	0	0	0	0	0	0
4	Dengue Hemorrágico	0	0	0	0	0	0	0	0	0	0	0	0
5	Chagas	0	0	0	0	0	0	0	0	0	0	0	0
6	Alcoholismo	1	0	1	0	0	0	0	0	0	0	1	0
7	Discapacidad en edad de 5 en adelante	2	1	1	0	1	0	1	0	0	0	1	0
8	Tuberculosis	0	0	0	0	0	0	0	0	0	0	0	0
9	Cancer	0	0	0	0	0	0	0	0	0	0	0	0
10	Diarreas	5	1	3	60	2	40	3	60	0	0	2	40
11	De la piel	2	1	1	0	1	0	1	0	0	0	1	0
12	Otros:	20	6	8	0	12	0	14	0	2	0	2	0

21. Tipo de vivienda en uso:

Casa 69 94.5 %  
 Apartamento Independiente 0 0.0 %  
 Local no abitacional 0 0.0 %  
 Cuarto mesón (cuarterias) 4 0.0 %  
 Casa improvisada 0 0.0 %

22. Materiales de construcción de las paredes:

1. Adobe 14 19.2 %  
 2. Bloque 42 0.0 %  
 3. Bahareque 4 0.0 %  
 4. Madera 11 0.0 %  
 5. Desperdicios 0 0.0 %  
 6. Ladrillo 2 0.0 %  
 7. Piedra 0 0.0 %

23. Tenencia de la vivienda:

Propia totalmente pagada 61 83.6 %  
 Dominio:  
 Pleno 15 24.6 %  
 Escritura 19 31.1 %  
 Util 27 44.3 %  
 Sexo:  
 Masculino 44 72.1 %  
 Femenino 16 26.2 %  
 Ambos 1 1.6 %  
 Propia Pagando 0 0.0 %  
 Alquilada 0 0.0 %  
 Prestada 12 16.4 %

24. Cuales son los principales problemas de la vivienda.

No tiene repello	<u>39</u>	<u>53.4</u>	%	Externo	<u>38</u>	<u>97.4</u>	%	Interno	<u>39</u>	<u>100.0</u>	%
Piso de tierra	<u>27</u>	<u>37.0</u>	%								
Falta de cielo falso	<u>52</u>	<u>71.2</u>	%								
Problemas estructurales	<u>9</u>	<u>12.3</u>	%								
Techo en mal estado	<u>11</u>	<u>15.1</u>	%								
Ninguno	<u>16</u>	<u>21.9</u>	%								

25. Condiciones de la vivienda:

Buena	<u>16</u>	<u>21.9</u>	%
Regular	<u>33</u>	<u>45.2</u>	%
Mala	<u>24</u>	<u>32.9</u>	%

29. Cuántas piezas se utilizan como dormitorio:

Una	<u>42</u>	<u>57.5</u>	%
Dos	<u>21</u>	<u>28.8</u>	%
Tres	<u>8</u>	<u>11.0</u>	%
Cuatro y mas	<u>2</u>	<u>2.7</u>	%

26. Freceuntementeque utilizan para cocinar:

Electricidad	<u>0</u>	<u>0.0</u>	%
Gas volátil (Chimbo)	<u>0</u>	<u>0.0</u>	%
Gas (Kerosén)	<u>0</u>	<u>0.0</u>	%
Leña	<u>73</u>	<u>100.0</u>	%
No Cosina	<u>0</u>	<u>0.0</u>	%

30. Cuántas familias viven en esta casa:

Una	<u>66</u>	<u>90.4</u>	%	
Dos	<u>7</u>	<u>9.6</u>	%	
Tres	<u>0</u>	<u>0.0</u>	%	
Cuatro	<u>0</u>	<u>0.0</u>	%	Familias
Cinco y mas	<u>0</u>	<u>0.0</u>	%	<u>80</u>

27. Cuantas piezas tiene esta vivienda:

Una	<u>7</u>	<u>9.6</u>	%
Dos	<u>17</u>	<u>23.3</u>	%
Tres	<u>19</u>	<u>26.0</u>	%
Cuatro	<u>17</u>	<u>23.3</u>	%
Cinco	<u>9</u>	<u>12.3</u>	%
Seis y mas	<u>4</u>	<u>5.5</u>	%

31. Ha emigrado algun miembro de su hogar:

Si	<u>7</u>	<u>9.6</u>	%
Cuantos	<u>12</u>	<u>16.4</u>	%
Sexo:			
Maculino	<u>8</u>	<u>66.7</u>	%
Femenino	<u>4</u>	<u>33.3</u>	%
Dentro del pais	<u>2</u>	<u>16.7</u>	%
Otro pais	<u>10</u>	<u>83.3</u>	%
No	<u>66</u>	<u>90.4</u>	%

28. Cuantos baños tiene:

No tiene baño	<u>14</u>	<u>19.2</u>	%
Uno	<u>51</u>	<u>69.9</u>	%
Dos	<u>8</u>	<u>11.0</u>	%
Tres y mas	<u>0</u>	<u>0.0</u>	%

32. Conoce usted casos de violencia intrafamiliar en el barrio en el ultimo año:

Si	<u>3</u>	<u>4.11</u>	%	Cuantos	<u>3</u>	<u>100</u>	%
No	<u>70</u>	<u>95.89</u>	%				

33. Le ha sucedido algún caso de violencia a usted o a su familia en el último año:

Si 1 0.0 %      Cuantos 1 0.0 %      No 72 98.6 %

34. Situación educativa actual, e igualdad entre los sexos, de los niños en edad escolar (4 a 23 años: 172 )

Sexo		Grado que actualmente cursan o cursaron											Estudian ahora	
M	F	Pre Grado	Primer Grado	Segundo Grado	Tercero Grado	Cuarto Grado	Quinto Grado	Sexto Grado	Básico	Diver.	Univ.	Ning.	Si	No
89	83	11	15	11	14	21	14	50	19	6	1	10	74	98
51.0%	48.0%	6.4%	8.7%	6.4%	8.1%	12.2%	8.1%	29.1%	11.0%	3.5%	0.6%	5.8%	43.0%	57.0%

35. Profesión u oficio e ingresos de los miembros de la familia en edad de trabajar:

Pea Ocupada y Desocupada

Si	%	No	%	Ingresos	Cant.	%
				Menos de 1,000	46	40.7
113	40.6	165	59.4	Ingresos entre Lps. 1,001 a 2,000	53	46.9
				Ingresos entre Lps. 2,001 a 4,000	11	9.7
				Ingresos entre Lps. 4,001 a 8,000	3	2.7
				Ingresos entre Lps. 8,001 y más	0	0.0

36. Alguien de la familia ha obtenido algún tipo de préstamo:

Si 19 26.03 %  
 No 54 73.97 %  
 M 18 94.74 %  
 F 1 5.26 %

39. Cuantos son los ingresos mensuales familiares:

Rangos (Lps)	Hogar	%
de 1,000.00	14	19.178
1,001 - 2,000	32	43.836
2,001 - 4,000	17	23.288
4,001 - 8,000	8	10.959
8,001 - 12,000	1	1.3699
12,001 - 20,000	1	1.3699
20,001 - 30,000	0	0
30,001 - 50,000	0	0
50,001 y Mas	0	0

37. Reciben remesas:

Si 1 1.37 %  
 No 72 98.63 %

38. Cuanto lps.

No.	Rango	Cant.	%
1	0.01 - 1000.00	0	-
2	1000.01 - 2000.00	1	100.00
3	2000.01 - y mas	0	-

40. Los ingresos familiares ajustan para alimentarse los:

1. 3 tiempos 66 90.4 %  
 2. 2 tiempos 6 8.2 %  
 3. 1 tiempos 1 1.4 %

<p>41. Trabaja por cuenta propia la tierra alguien en la familia</p> <p>1. Si            <u>65</u>    <u>89.0</u> %  2. No            <u>8</u>     <u>11.0</u> %</p> <p style="text-align: right;">M    <u>115</u>   <u>176.9</u> %  F     <u>2</u>    <u>3.1</u> %</p> <p>Cuantos</p> <p>Uno            <u>40</u>    <u>61.5</u> %  Dos            <u>8</u>     <u>12.3</u> %  Tres            <u>8</u>     <u>12.3</u> %  Cuatro        <u>8</u>     <u>12.3</u> %  Cinco y mas <u>1</u>    <u>1.5</u> %</p>	<p>43. Se producen alimentos en la familia:</p> <p>Si            <u>62</u>    <u>84.9</u> %  No            <u>11</u>    <u>15.1</u> %</p>																																																																										
<p>42. Tipo de tenencia de la tierra</p> <p>1. Propia pagada      <u>38</u>    <u>52.1</u> %  Pleno                    <u>23</u>    <u>60.5</u> %  Util                     <u>15</u>    <u>39.5</u> %</p> <p>2. Propia pagando    <u>0</u>     <u>0.0</u> %</p> <p>3. Alquilada            <u>12</u>    <u>16.4</u> %</p> <p>4. Prestada            <u>14</u>    <u>19.2</u> %</p> <p>5. En litigio            <u>0</u>     <u>0.0</u> %</p> <p>6. Comunal            <u>0</u>     <u>0.0</u> %</p> <p>7. No tiene            <u>9</u>     <u>12.3</u> %</p>	<p>44. Producen suficientes alimentos para autoconsumo:</p> <p>Si            <u>54</u>    <u>74.0</u> %  No            <u>19</u>    <u>26.0</u> %</p>																																																																										
<p>47. Cuantas mujeres de la familia participan en organizaciones:</p> <p>Ninguno      <u>60</u>    <u>82.2</u> %  Uno            <u>10</u>    <u>13.7</u> %  Dos            <u>2</u>     <u>2.7</u> %  Tres y mas    <u>1</u>     <u>1.4</u> %</p>	<p>45. De los alimentos que producen obtienen exedentes para la venta:</p> <p>Si            <u>2</u>     <u>2.7</u> %  No            <u>71</u>    <u>97.3</u> %</p>																																																																										
<p style="text-align: center;">Indicadores Socioeconómicos de Corquín, Copàn</p>	<p>46. Cuantos hombres de la familia participan en organizaciones:</p> <p>Ninguno      <u>50</u>    <u>68.5</u> %  Uno            <u>22</u>    <u>30.1</u> %  Dos            <u>1</u>     <u>1.4</u> %  Tres y mas    <u>0</u>     <u>0.0</u> %</p>																																																																										
	<p>48. En la casa que habita existen los siguientes servicios publicos:</p> <table border="1" data-bbox="687 1205 1369 1910"> <thead> <tr> <th rowspan="2">No</th> <th rowspan="2">Servicios Publicos</th> <th colspan="2">Lo reciben</th> </tr> <tr> <th>Cant.</th> <th>%</th> </tr> </thead> <tbody> <tr><td>1</td><td>Agua de pozo propio</td><td>4</td><td>5.5</td></tr> <tr><td>2</td><td>Agua domiciliar de pozo comunal</td><td>1</td><td>1.4</td></tr> <tr><td>3</td><td>Acarrea agua de rio o quebrada</td><td>1</td><td>1.4</td></tr> <tr><td>4</td><td>Agua domiciliar por acueducto</td><td>63</td><td>86.3</td></tr> <tr><td>5</td><td>Agua domiciliar por Manguera</td><td>0</td><td>0.0</td></tr> <tr><td>6</td><td>Agua llave publica / fuente</td><td>0</td><td>0.0</td></tr> <tr><td>7</td><td>Reservorio de agua lluvia</td><td>1</td><td>1.4</td></tr> <tr><td>8</td><td>Servicio sanitario</td><td>34</td><td>46.6</td></tr> <tr><td>9</td><td>Letrina</td><td>29</td><td>39.7</td></tr> <tr><td>10</td><td>Usa la letrina</td><td>27</td><td>37.0</td></tr> <tr><td>11</td><td>Recolección de basura</td><td>0</td><td>0.0</td></tr> <tr><td>12</td><td>Aseo de calles</td><td>0</td><td>0.0</td></tr> <tr><td>13</td><td>Energia eléctrica domiciliaria</td><td>61</td><td>83.6</td></tr> <tr><td>14</td><td>Teléfono (Hondutel)</td><td>0</td><td>0.0</td></tr> <tr><td>15</td><td>Teléfono (Celular)</td><td>55</td><td>75.3</td></tr> <tr><td>16</td><td>Alumbrada publico</td><td>43</td><td>58.9</td></tr> <tr><td>17</td><td>Mantenimiento de calles</td><td>24</td><td>32.9</td></tr> </tbody> </table>	No	Servicios Publicos	Lo reciben		Cant.	%	1	Agua de pozo propio	4	5.5	2	Agua domiciliar de pozo comunal	1	1.4	3	Acarrea agua de rio o quebrada	1	1.4	4	Agua domiciliar por acueducto	63	86.3	5	Agua domiciliar por Manguera	0	0.0	6	Agua llave publica / fuente	0	0.0	7	Reservorio de agua lluvia	1	1.4	8	Servicio sanitario	34	46.6	9	Letrina	29	39.7	10	Usa la letrina	27	37.0	11	Recolección de basura	0	0.0	12	Aseo de calles	0	0.0	13	Energia eléctrica domiciliaria	61	83.6	14	Teléfono (Hondutel)	0	0.0	15	Teléfono (Celular)	55	75.3	16	Alumbrada publico	43	58.9	17	Mantenimiento de calles	24	32.9
	No			Servicios Publicos	Lo reciben																																																																						
		Cant.	%																																																																								
	1	Agua de pozo propio	4	5.5																																																																							
	2	Agua domiciliar de pozo comunal	1	1.4																																																																							
	3	Acarrea agua de rio o quebrada	1	1.4																																																																							
	4	Agua domiciliar por acueducto	63	86.3																																																																							
	5	Agua domiciliar por Manguera	0	0.0																																																																							
	6	Agua llave publica / fuente	0	0.0																																																																							
	7	Reservorio de agua lluvia	1	1.4																																																																							
	8	Servicio sanitario	34	46.6																																																																							
	9	Letrina	29	39.7																																																																							
	10	Usa la letrina	27	37.0																																																																							
	11	Recolección de basura	0	0.0																																																																							
	12	Aseo de calles	0	0.0																																																																							
	13	Energia eléctrica domiciliaria	61	83.6																																																																							
14	Teléfono (Hondutel)	0	0.0																																																																								
15	Teléfono (Celular)	55	75.3																																																																								
16	Alumbrada publico	43	58.9																																																																								
17	Mantenimiento de calles	24	32.9																																																																								

**MANCOMUNIDAD CONSEJO INTERMUNICIPAL HIGUITO**  
**MUNICIPALIDAD DE CORQUÍN, COPÁN**  
**Encuesta Socioeconomica para Establecer Linea de Base a Nivel Municipal**  
**(en el marco de los ODM)**

**DATOS GENERALES**

Municipio: Corquín, Copán

Caserio : Joconales 2

Población: 75

Vivienda: 18

12. Clasificación de personas por rangos de edades y sexos

No	Rangos de Edades	No. De Personas	Sexo		saben leer y escribir	
			F	M	F	M
1	Menores de 1 año	0	0	0	0	0
2	De 1 a 4 años	9	5	4	0	0
3	De 5 a 6 años	2	1	1	0	1
4	De 7 a 12 años	7	1	6	1	6
5	De 13 a 15 años	7	2	5	2	5
6	De 16 a 18 años	11	6	5	4	5
7	De 19 a 23 años	4	2	2	1	2
8	De 24 a 30 años	10	5	5	5	5
9	De 31 a 40 años	12	6	6	4	3
10	De 41 a 50 años	8	4	4	2	3
11	De 51 a 64 años	2	0	2	0	1
12	De 65 años y mas	3	2	1	0	0

13. Cuantas madres solteras hay en el hogar:

3 15.0 %

14. Cuantos niñ@s nacieron en la familia durante 2013:

2 11.1 %

Femenino 0 0.0 %

Masculino 2 100.0 %

Mujeres en edad reproductiva

21

15. Quien atendio el parto

1. Enfermera	<u>0</u>	<u>0.0</u> %
2. Partera	<u>0</u>	<u>0.0</u> %
3. Medico	<u>2</u>	<u>9.5</u> %
4. Ella sola	<u>0</u>	<u>0.0</u> %
5. Marido	<u>0</u>	<u>0.0</u> %
6. Otra Persona	<u>0</u>	<u>0.0</u> %

16. Hubo alguna muerte materna durante el parto o post parto en la familia en el 2013 (hogares)

1. Si 0 0.0 % 2. No 18 0.0 %

17. Planifica la familia con su pareja:

1. Si 4 22.2 % 2. No 14 77.8 %

18. Tipo de método que usa:

1. Ritmo	<u>0</u>	<u>0.0</u> %
2. Diu	<u>0</u>	<u>0.0</u> %
3. Pastilla	<u>0</u>	<u>0.0</u> %
4. Preservativo	<u>0</u>	<u>0.0</u> %
5. Inyección	<u>4</u>	<u>100.0</u> %
6. Operación	<u>0</u>	<u>0.0</u> %
6.1. F	<u>0</u>	<u>0.0</u> %
6.2. M	<u>0</u>	<u>0.0</u> %

19. Se murio en la familia un niño (a) menor de 5 años en el 2013:

1. Si 0 0.0 %

2. No 18 100.0 %

Femenino 0 0.0 %

Masculino 0 0.0 %

20. Se manifestaron en algun miembro de su familia las siguientes enfermedades, durante el 2013:

No	Tipo de enfermedad	Se manifesto		Sexo				Asistencia					
		Si	%	M	%	F	%	Publi ca	%	Priva da	%	Pro pia	%
1	Infecciones Respiratorias Agudas	11	15	7	64	4	36	11	100	0	0	0	0
2	Dengue Clásico	12	16	9	75	3	25	10	83	0	0	2	17
3	Paludismo	0	0	0	0	0	0	0	0	0	0	0	0
4	Dengue Hemorrágico	0	0	0	0	0	0	0	0	0	0	0	0
5	Chagas	0	0	0	0	0	0	0	0	0	0	0	0
6	Alcoholismo	0	0	0	0	0	0	0	0	0	0	0	0
7	Discapacidad en edad de 5 en adelante	0	0	0	0	0	0	0	0	0	0	0	0
8	Tuberculosis	1	1	0	0	1	0	1	0	0	0	0	0
9	Cancer	0	0	0	0	0	0	0	0	0	0	0	0
10	Diarreas	2	3	2	100	0	0	1	50	0	0	1	50
11	De la piel	6	8	2	0	4	0	5	0	0	0	1	0
12	Otros:	1	1	0	0	1	0	0	0	0	0	1	0

21. Tipo de vivienda en uso:

Casa 18 100.0 %  
 Apartamento Independiente 0 0.0 %  
 Local no abitacional 0 0.0 %  
 Cuarto mesón (cuarterias) 0 0.0 %  
 Casa improvisada 0 0.0 %

22. Materiales de construcción de las paredes:

1. Adobe 5 27.8 %  
 2. Bloque 10 0.0 %  
 3. Bahareque 3 0.0 %  
 4. Madera 0 0.0 %  
 5. Desperdicios 0 0.0 %  
 6. Ladrillo 0 0.0 %  
 7. Piedra 0 0.0 %

23. Tenencia de la vivienda:

Propia totalmente pagada 17 94.4 %  
 Dominio:  
 Pleno 2 11.8 %  
 Escritura 12 70.6 %  
 Util 3 17.6 %  
 Sexo:  
 Masculino 13 76.5 %  
 Femenino 4 23.5 %  
 Ambos 0 0.0 %  
 Propia Pagando 1 5.6 %  
 Alquilada 0 0.0 %  
 Prestada 0 0.0 %

24. Cuales son los principales problemas de la vivienda.

No tiene repello	<u>12</u>	<u>66.7</u>	%	Externo	<u>12</u>	<u>100.0</u>	%	Interno	<u>12</u>	<u>100.0</u>	%
Piso de tierra	<u>4</u>	<u>22.2</u>	%								
Falta de cielo falso	<u>15</u>	<u>83.3</u>	%								
Problemas estructurales	<u>0</u>	<u>0.0</u>	%								
Techo en mal estado	<u>1</u>	<u>5.6</u>	%								
Ninguno	<u>1</u>	<u>5.6</u>	%								

25. Condiciones de la vivienda:

Buena	<u>1</u>	<u>5.6</u>	%
Regular	<u>12</u>	<u>66.7</u>	%
Mala	<u>5</u>	<u>27.8</u>	%

29. Cuántas piezas se utilizan como dormitorio:

Una	<u>16</u>	<u>88.9</u>	%
Dos	<u>1</u>	<u>5.6</u>	%
Tres	<u>0</u>	<u>0.0</u>	%
Cuatro y mas	<u>1</u>	<u>5.6</u>	%

26. Freceuntementeque utilizan para cocinar:

Electricidad	<u>0</u>	<u>0.0</u>	%
Gas volátil (Chimbo)	<u>0</u>	<u>0.0</u>	%
Gas (Kerosén)	<u>0</u>	<u>0.0</u>	%
Leña	<u>18</u>	<u>100.0</u>	%
No Cosina	<u>0</u>	<u>0.0</u>	%

30. Cuántas familias viven en esta casa:

Una	<u>16</u>	<u>88.9</u>	%	
Dos	<u>2</u>	<u>11.1</u>	%	
Tres	<u>0</u>	<u>0.0</u>	%	
Cuatro	<u>0</u>	<u>0.0</u>	%	Familias
Cinco y mas	<u>0</u>	<u>0.0</u>	%	<u>20</u>

27. Cuantas piezas tiene esta vivienda:

Una	<u>3</u>	<u>16.7</u>	%
Dos	<u>4</u>	<u>22.2</u>	%
Tres	<u>9</u>	<u>50.0</u>	%
Cuatro	<u>0</u>	<u>0.0</u>	%
Cinco	<u>0</u>	<u>0.0</u>	%
Seis y mas	<u>2</u>	<u>11.1</u>	%

31. Ha emigrado algun miembro de su hogar:

Si	<u>0</u>	<u>0.0</u>	%
Cuantos	<u>0</u>	<u>0.0</u>	%
Sexo:			
Maculino	<u>0</u>	<u>0.0</u>	%
Femenino	<u>0</u>	<u>0.0</u>	%
Dentro del pais	<u>0</u>	<u>0.0</u>	%
Otro pais	<u>0</u>	<u>0.0</u>	%
No	<u>18</u>	<u>100.0</u>	%

28. Cuantos baños tiene:

No tiene baño	<u>7</u>	<u>38.9</u>	%
Uno	<u>11</u>	<u>61.1</u>	%
Dos	<u>0</u>	<u>0.0</u>	%
Tres y mas	<u>0</u>	<u>0.0</u>	%

32. Conoce usted casos de violencia intrafamiliar en el barrio en el ultimo año:

Si	<u>1</u>	<u>5.56</u>	%	Cuantos	<u>1</u>	<u>100</u>	%
No	<u>17</u>	<u>94.44</u>	%				

33. Le ha sucedido algún caso de violencia a usted o a su familia en el ultimo año:

Si 0 0.0 % Cuantos 0 0.0 % No 18 100.0 %

34. Situación educativa actual, e igualdad entre los sexos, de los niños en edad escolar (4 a 23 años 35 )

Sexo		Grado que actualmente cursan o cursaron											Estudian ahora	
M	F	Pre Grado	Primer Grado	Segundo Grado	Tercero Grado	Cuarto Grado	Quinto Grado	Sexto Grado	Básico	Diver.	Univ.	Ning.	Si	No
19	16	2	2	5	4	3	11	1	0	0	3	4	16	19
54. %	45. %	5.7 %	5.7 %	14.3 %	11.4 %	8.6 %	31.4 %	2.9 %	0.0 %	0.0 %	8.6 %	11.4 %	45.7 %	54. %

35. Profesión u oficio e ingresos de los miembros de la familia en edad de trabajar:

Pea Ocupada y Desocupada

Si	%	No	%	Ingresos		%
				Menos de 1,000	7	22.6 %
31	50.0	31	50.0	Ingresos entre Lps. 1,001 a 2,000	9	29.0 %
				Ingresos entre Lps. 2,001 a 4,000	15	48.4 %
				Ingresos entre Lps. 4,001 a 8,000	0	0.0 %
				Ingresos entre Lps. 8,001 y más	0	0.0 %

36. Alguien de la familia ha obtenido algún tipo de prestamo:

Si 0 - %  
 No 18 ##### %  
 M 0 - %  
 F 0 - %

39. Cuantos son los ingresos mensuales familiares:

Rangos (Lps)	Hogar	%
de 1,000.00	0	0
1,001 - 2,000	4	22.22
2,001 - 4,000	9	50
4,001 - 8,000	3	16.67
8,001 - 12,000	2	11.11
12,001 - 20,000	0	0
20,001 - 30,000	0	0
30,001 - 50,000	0	0
50,001 y Mas	0	0

37. Reciben remesas:

Si 0 - %  
 No 18 ##### %

38. Cuanto lps.

No.	Rango	Cant.	%
1	0.01 - 1000.00	0	-
2	1000.01 - 2000.00	0	-
3	2000.01 - y mas	0	-

40. Los ingresos familiares ajustan para alimentarse los:

1. 3 tiempos 14 77.8 %  
 2. 2 tiempos 4 22.2 %  
 3. 1 tiempos 0 0.0 %

<p>41. Trabaja por cuenta propia la tierra alguien en la familia</p> <p>1. Si            <u>16</u>    <u>88.9</u> %  2. No            <u>2</u>     <u>11.1</u> %</p> <p style="text-align: right;">M    <u>26</u>    <u>162.5</u> %  F     <u>1</u>     <u>6.3</u> %</p> <p>Cuantos</p> <p>Uno            <u>11</u>    <u>68.8</u> %  Dos            <u>1</u>     <u>6.3</u> %  Tres            <u>3</u>     <u>18.8</u> %  Cuatro        <u>0</u>     <u>0.0</u> %  Cinco y mas <u>1</u>     <u>6.3</u> %</p>	<p>43. Se producen alimentos en la familia:</p> <p>Si            <u>12</u>    <u>66.7</u> %  No            <u>6</u>     <u>33.3</u> %</p>																																																																										
<p>42. Tipo de tenencia de la tierra</p> <p>1. Propia pagada    <u>10</u>    <u>55.6</u> %  Pleno                <u>6</u>     <u>60.0</u> %  Util                 <u>4</u>     <u>40.0</u> %</p> <p>2. Propia pagando    <u>0</u>     <u>0.0</u> %  3. Alquilada        <u>1</u>     <u>5.6</u> %  4. Prestada         <u>5</u>     <u>27.8</u> %  5. En litigio        <u>0</u>     <u>0.0</u> %  6. Comunal        <u>0</u>     <u>0.0</u> %  7. No tiene         <u>2</u>     <u>11.1</u> %</p>	<p>44. Producen suficientes alimentos para autoconsumo:</p> <p>Si            <u>9</u>     <u>50.0</u> %  No            <u>9</u>     <u>50.0</u> %</p>																																																																										
<p>47. Cuantas mujeres de la familia participan en organizaciones:</p> <p>Ninguno    <u>16</u>    <u>88.9</u> %  Uno            <u>2</u>     <u>11.1</u> %  Dos            <u>0</u>     <u>0.0</u> %  Tres y mas <u>0</u>     <u>0.0</u> %</p>	<p>45. De los alimentos que producen obtienen exedentes para la venta:</p> <p>Si            <u>0</u>     <u>0.0</u> %  No            <u>18</u>    <u>100.0</u> %</p>																																																																										
<p style="text-align: center;">Indicadores Socioeconómicos de Corquín, Copán</p>	<p>46. Cuantos hombres de la familia participan en organizaciones:</p> <p>Ninguno    <u>15</u>    <u>83.3</u> %  Uno            <u>3</u>     <u>16.7</u> %  Dos            <u>0</u>     <u>0.0</u> %  Tres y mas <u>0</u>     <u>0.0</u> %</p>																																																																										
	<p>48. En la casa que habita existen los siguientes servicios publicos:</p> <table border="1" style="width: 100%; border-collapse: collapse;"> <thead> <tr> <th rowspan="2">No</th> <th rowspan="2">Servicios Publicos</th> <th colspan="2">Lo reciben</th> </tr> <tr> <th>Cant.</th> <th>%</th> </tr> </thead> <tbody> <tr><td>1</td><td>Agua de pozo propio</td><td>2</td><td>11.1</td></tr> <tr><td>2</td><td>Agua domiciliar de pozo comunal</td><td>0</td><td>0.0</td></tr> <tr><td>3</td><td>Acarrea agua de rio o quebrada</td><td>0</td><td>0.0</td></tr> <tr><td>4</td><td>Agua domiciliar por acueducto</td><td>16</td><td>88.9</td></tr> <tr><td>5</td><td>Agua domiciliar por Manguera</td><td>0</td><td>0.0</td></tr> <tr><td>6</td><td>Agua llave publica / fuente</td><td>0</td><td>0.0</td></tr> <tr><td>7</td><td>Reservorio de agua lluvia</td><td>0</td><td>0.0</td></tr> <tr><td>8</td><td>Servicio sanitario</td><td>2</td><td>11.1</td></tr> <tr><td>9</td><td>Letrina</td><td>12</td><td>66.7</td></tr> <tr><td>10</td><td>Usa la letrina</td><td>10</td><td>55.6</td></tr> <tr><td>11</td><td>Recolección de basura</td><td>0</td><td>0.0</td></tr> <tr><td>12</td><td>Aseo de calles</td><td>0</td><td>0.0</td></tr> <tr><td>13</td><td>Energia eléctrica domiciliar</td><td>14</td><td>77.8</td></tr> <tr><td>14</td><td>Teléfono (Hondutel)</td><td>1</td><td>5.6</td></tr> <tr><td>15</td><td>Teléfono (Celular)</td><td>13</td><td>72.2</td></tr> <tr><td>16</td><td>Alumbrada publico</td><td>3</td><td>16.7</td></tr> <tr><td>17</td><td>Mantenimiento de calles</td><td>2</td><td>11.1</td></tr> </tbody> </table>	No	Servicios Publicos	Lo reciben		Cant.	%	1	Agua de pozo propio	2	11.1	2	Agua domiciliar de pozo comunal	0	0.0	3	Acarrea agua de rio o quebrada	0	0.0	4	Agua domiciliar por acueducto	16	88.9	5	Agua domiciliar por Manguera	0	0.0	6	Agua llave publica / fuente	0	0.0	7	Reservorio de agua lluvia	0	0.0	8	Servicio sanitario	2	11.1	9	Letrina	12	66.7	10	Usa la letrina	10	55.6	11	Recolección de basura	0	0.0	12	Aseo de calles	0	0.0	13	Energia eléctrica domiciliar	14	77.8	14	Teléfono (Hondutel)	1	5.6	15	Teléfono (Celular)	13	72.2	16	Alumbrada publico	3	16.7	17	Mantenimiento de calles	2	11.1
	No			Servicios Publicos	Lo reciben																																																																						
		Cant.	%																																																																								
	1	Agua de pozo propio	2	11.1																																																																							
	2	Agua domiciliar de pozo comunal	0	0.0																																																																							
	3	Acarrea agua de rio o quebrada	0	0.0																																																																							
	4	Agua domiciliar por acueducto	16	88.9																																																																							
	5	Agua domiciliar por Manguera	0	0.0																																																																							
	6	Agua llave publica / fuente	0	0.0																																																																							
	7	Reservorio de agua lluvia	0	0.0																																																																							
	8	Servicio sanitario	2	11.1																																																																							
	9	Letrina	12	66.7																																																																							
	10	Usa la letrina	10	55.6																																																																							
	11	Recolección de basura	0	0.0																																																																							
	12	Aseo de calles	0	0.0																																																																							
	13	Energia eléctrica domiciliar	14	77.8																																																																							
14	Teléfono (Hondutel)	1	5.6																																																																								
15	Teléfono (Celular)	13	72.2																																																																								
16	Alumbrada publico	3	16.7																																																																								
17	Mantenimiento de calles	2	11.1																																																																								

**MANCOMUNIDAD CONSEJO INTERMUNICIPAL HIGUITO**  
**MUNICIPALIDAD DE CORQUÍN, COPÁN**  
**Encuesta Socioeconomica para Establecer Linea de Base a Nivel Municipal**  
**(en el marco de los ODM)**

**DATOS GENERALES**

Municipio: Corquín, Copán

Caserio: La Majadita

Población: 74

Vivienda: 16

**12. Clasificación de personas por rangos de edades y sexos**

No	Rangos de Edades	No. De Personas	Sexo		saben leer y escribir	
			F	M	F	M
1	Menores de 1 año	3	1	2	0	0
2	De 1 a 4 años	6	1	5	0	0
3	De 5 a 6 años	6	2	4	0	2
4	De 7 a 12 años	9	6	3	6	3
5	De 13 a 15 años	13	4	9	4	9
6	De 16 a 18 años	8	3	5	3	4
7	De 19 a 23 años	7	5	2	5	2
8	De 24 a 30 años	3	0	3	0	2
9	De 31 a 40 años	8	5	3	2	1
10	De 41 a 50 años	3	2	1	2	0
11	De 51 a 64 años	3	3	0	1	0
12	De 65 años y mas	5	3	2	1	1

**13. Cuantas madres solteras hay en el hogar:**

8 38.1 %

**14. Cuantos niñ@s nacieron en la familia durante 2013:**

1 6.3 %

Femenino 1 100.0 %

Masculino 0 0.0 %

Mujeres en edad reproductiva

17

**15. Quien atendio el parto**

1. Enfermera	<u>0</u>	<u>0.0</u> %
2. Partera	<u>0</u>	<u>0.0</u> %
3. Medico	<u>1</u>	<u>5.9</u> %
4. Ella sola	<u>0</u>	<u>0.0</u> %
5. Marido	<u>0</u>	<u>0.0</u> %
6. Otra Persona	<u>0</u>	<u>0.0</u> %

**16. Hubo alguna muerte materna durante el parto o post parto en la familia en el 2013 (hogares)**

1. Si 0 0.0 %    2. No 16 0.0 %

**17. Planifica la familia con su pareja:**

1. Si 5 31.3 %    2. No 11 68.8 %

**18. Tipo de método que usa:**

1. Ritmo	<u>0</u>	<u>0.0</u> %
2. Diu	<u>0</u>	<u>0.0</u> %
3. Pastilla	<u>0</u>	<u>0.0</u> %
4. Preservativo	<u>0</u>	<u>0.0</u> %
5. Inyección	<u>4</u>	<u>80.0</u> %
6. Operación	<u>1</u>	<u>20.0</u> %
6.1. F	<u>1</u>	<u>20.0</u> %
6.2. M	<u>0</u>	<u>0.0</u> %

19. Se murio en la familia un niño (a) menor de 5 años en el 2013:

1. Si 0 0.0 %

2. No 16 100.0 %

Femenino 0 0.0 %

Masculino 0 0.0 %

20. Se manifestaron en elgun miembro de su familia las siguientes enfermedades, durante el 2013:

No	Tipo de enfermedad	Se		Sexo				Asistencia					
		manifesto		M		F		Publi		Priv		Pro	
		Si	%	M	%	F	%	ca	%	ada	%	pia	%
1	Infecciones Respiratorias Agudas	22	30	10	45	12	55	21	95	0	0	1	5
2	Dengue Clásico	4	5	2	50	2	50	4	100	0	0	0	0
3	Paludismo	0	0	0	0	0	0	0	0	0	0	0	0
4	Dengue Hemorrágico	0	0	0	0	0	0	0	0	0	0	0	0
5	Chagas	0	0	0	0	0	0	0	0	0	0	0	0
6	Alcoholismo	0	0	0	0	0	0	0	0	0	0	0	0
7	Discapacidad en edad de 5 en adelante	0	0	0	0	0	0	0	0	0	0	0	0
8	Tuberculosis	0	0	0	0	0	0	0	0	0	0	0	0
9	Cancer	0	0	0	0	0	0	0	0	0	0	0	0
10	Diarreas	3	4	2	67	1	33	3	100	0	0	0	0
11	De la piel	0	0	0	0	0	0	0	0	0	0	0	0
12	Otros:	2	3	1	0	1	0	2	0	0	0	0	0

21. Tipo de vivienda en uso:

Casa 16 100.0 %  
 Apartamento Independiente 0 0.0 %  
 Local no abitacional 0 0.0 %  
 Cuarto mesón (cuarterias) 0 0.0 %  
 Casa improvisada 0 0.0 %

22. Materiales de construcción de las paredes:

1. Adobe 12 75.0 %  
 2. Bloque 3 0.0 %  
 3. Bahareque 0 0.0 %  
 4. Madera 0 0.0 %  
 5. Desperdicios 1 0.0 %  
 6. Ladrillo 0 0.0 %  
 7. Piedra 0 0.0 %

23. Tenencia de la vivienda:

Propia totalmente pagada 11 68.8 %  
 Dominio:  
 Pleno 1 9.1 %  
 Escritura 8 72.7 %  
 Util 2 18.2 %  
 Sexo:  
 Masculino 7 63.6 %  
 Femenino 4 36.4 %  
 Ambos 0 0.0 %  
 Propia Pagando 1 6.3 %  
 Alquilada 0 0.0 %  
 Prestada 4 25.0 %

24. Cuales son los principales problemas de la vivienda.

No tiene repello	<u>13</u>	<u>81.3</u>	%	Externo	<u>13</u>	<u>100.0</u>	%	Interno	<u>13</u>	<u>100.0</u>	%
Piso de tierra	<u>11</u>	<u>68.8</u>	%								
Falta de cielo falso	<u>16</u>	<u>100.0</u>	%								
Problemas estructurales	<u>2</u>	<u>12.5</u>	%								
Techo en mal estado	<u>6</u>	<u>37.5</u>	%								
Ninguno	<u>0</u>	<u>0.0</u>	%								

25. Condiciones de la vivienda:

Buena	<u>0</u>	<u>0.0</u>	%
Regular	<u>5</u>	<u>31.3</u>	%
Mala	<u>11</u>	<u>68.8</u>	%

29. Cuántas piezas se utilizan como dormitorio:

Una	<u>13</u>	<u>81.3</u>	%
Dos	<u>3</u>	<u>18.8</u>	%
Tres	<u>0</u>	<u>0.0</u>	%
Cuatro y mas	<u>0</u>	<u>0.0</u>	%

26. Freceuntementeque utilizan para cocinar:

Electricidad	<u>0</u>	<u>0.0</u>	%
Gas volátil (Chimbo)	<u>0</u>	<u>0.0</u>	%
Gas (Kerosén)	<u>0</u>	<u>0.0</u>	%
Leña	<u>16</u>	<u>100.0</u>	%
No Cosina	<u>0</u>	<u>0.0</u>	%

30. Cuántas familias viven en esta casa:

Una	<u>12</u>	<u>75.0</u>	%	
Dos	<u>3</u>	<u>18.8</u>	%	
Tres	<u>1</u>	<u>6.3</u>	%	
Cuatro	<u>0</u>	<u>0.0</u>	%	Familias
Cinco y mas	<u>0</u>	<u>0.0</u>	%	<u>21</u>

27. Cuanas piezas tiene esta vivienda:

Una	<u>4</u>	<u>25.0</u>	%
Dos	<u>7</u>	<u>43.8</u>	%
Tres	<u>2</u>	<u>12.5</u>	%
Cuatro	<u>3</u>	<u>18.8</u>	%
Cinco	<u>0</u>	<u>0.0</u>	%
Seis y mas	<u>0</u>	<u>0.0</u>	%

31. Ha emigrado algun miembro de su hogar:

Si	<u>4</u>	<u>25.0</u>	%
Cuantos	<u>4</u>	<u>25.0</u>	%
Sexo:			
Maculino	<u>4</u>	<u>100.0</u>	%
Femenino	<u>0</u>	<u>0.0</u>	%
Dentro del pais	<u>2</u>	<u>50.0</u>	%
Otro pais	<u>2</u>	<u>50.0</u>	%
No	<u>12</u>	<u>75.0</u>	%

28. Cuanos baños tiene:

No tiene baño	<u>11</u>	<u>68.8</u>	%
Uno	<u>5</u>	<u>31.3</u>	%
Dos	<u>0</u>	<u>0.0</u>	%
Tres y mas	<u>0</u>	<u>0.0</u>	%

32. Conoce usted casos de violencia intrafamiliar en el barrio en el ultimo año:

Si	<u>2</u>	<u>12.50</u>	%	Cuantos	<u>3</u>	<u>150</u>	%
No	<u>14</u>	<u>87.50</u>	%				

33. Le ha sucedido algún caso de violencia a usted o a su familia en el ultimo año:

Si 0 0.0 % Cuantos 0 0.0 % No 16 100.0 %

34. Situación educativa actual, e igualdad entre los sexos, de los niños en edad escolar (4 a 23 años: 44 )

Sexo		Grado que actualmente cursan o cursaron											Estudian ahora	
M	F	Pre Grado	Primer Grado	Segundo Grado	Tercero Grado	Cuarto Grado	Quinto Grado	Sexto Grado	Básico	Diver.	Univ.	Ning.	Si	No
23	21	5	6	5	8	3	3	9	0	0	0	5	24	20
52. %	47. %	11.4 %	13.6 %	11.4 %	18.2 %	6.8 %	6.8 %	20.5 %	0.0 %	0.0 %	0.0 %	11.4 %	54.5 %	45.5 %

35. Profesión u oficio e ingresos de los miembros de la familia en edad de trabajar:

Pea Ocupada y Desocupada

Si	%	No	%	Ingresos		
22	39.3	34	60.7	Ingresos Menos de 1,000	6	27.3 %
				Ingresos entre Lps. 1,001 a 2,000	12	54.5 %
				Ingresos entre Lps. 2,001 a 4,000	4	18.2 %
				Ingresos entre Lps. 4,001 a 8,000	0	0.0 %
				Ingresos entre Lps. 8,001 y más	0	0.0 %

36. Alguien de la familia ha obtenido algún tipo de prestamo:

Si 1 6.25 %  
 No 15 93.75 %  
 M 1 ##### %  
 F 0 - %

39. Cuantos son los ingresos mensuales familiares:

Rangos (Lps)	Hogar	%
de 1,000.00	4	25
1,001 - 2,000	5	31.25
2,001 - 4,000	5	31.25
4,001 - 8,000	2	12.5
8,001 - 12,000	0	0
12,001 - 20,000	0	0
20,001 - 30,000	0	0
30,001 - 50,000	0	0
50,001 y Mas	0	0

37. Reciben remesas:

Si 2 12.50 %  
 No 14 87.50 %

38. Cuanto lps.

No.	Rango	Cant.	%
1	0.01 - 1000.00	0	-
2	1000.01 - 2000.00	2	100.00
3	2000.01 - y mas	0	-

40. Los ingresos familiares ajustan para alimentarse los:

1. 3 tiempos 11 68.8 %  
 2. 2 tiempos 5 31.3 %  
 3. 1 tiempos 0 0.0 %

<p>41. Trabaja por cuenta propia la tierra alguien en la familia</p> <p>1. Si <u>9</u> <u>56.3</u> %</p> <p>2. No <u>7</u> <u>43.8</u> %</p> <p>M <u>15</u> <u>166.7</u> %</p> <p>Cuantos F <u>0</u> <u>0.0</u> %</p> <p>Uno <u>5</u> <u>55.6</u> %</p> <p>Dos <u>3</u> <u>33.3</u> %</p> <p>Tres <u>0</u> <u>0.0</u> %</p> <p>Cuatro <u>1</u> <u>11.1</u> %</p> <p>Cinco y mas <u>0</u> <u>0.0</u> %</p>	<p>43. Se producen alimentos en la familia:</p> <p>Si <u>8</u> <u>50.0</u> %</p> <p>No <u>8</u> <u>50.0</u> %</p>																																																																										
<p>42. Tipo de tenencia de la tierra</p> <p>1. Propia pagada <u>2</u> <u>12.5</u> %</p> <p>Pleno <u>2</u> <u>100.0</u> %</p> <p>Util <u>0</u> <u>0.0</u> %</p> <p>2. Propia pagando <u>0</u> <u>0.0</u> %</p> <p>3. Alquilada <u>0</u> <u>0.0</u> %</p> <p>4. Prestada <u>7</u> <u>43.8</u> %</p> <p>5. En litigio <u>0</u> <u>0.0</u> %</p> <p>6. Comunal <u>0</u> <u>0.0</u> %</p> <p>7. No tiene <u>7</u> <u>43.8</u> %</p>	<p>44. Producen suficientes alimentos para autoconsumo:</p> <p>Si <u>5</u> <u>31.3</u> %</p> <p>No <u>11</u> <u>68.8</u> %</p>																																																																										
<p>47. Cuantas mujeres de la familia participan en organizaciones:</p> <p>Ninguno <u>16</u> <u>100.0</u> %</p> <p>Uno <u>0</u> <u>0.0</u> %</p> <p>Dos <u>0</u> <u>0.0</u> %</p> <p>Tres y mas <u>0</u> <u>0.0</u> %</p>	<p>45. De los alimentos que producen obtienen exedentes para la venta:</p> <p>Si <u>0</u> <u>0.0</u> %</p> <p>No <u>16</u> <u>100.0</u> %</p>																																																																										
<p>Indicadores Socioeconómicos de Corquín, Copán</p>	<p>46. Cuantos hombres de la familia participan en organizaciones:</p> <p>Ninguno <u>16</u> <u>100.0</u> %</p> <p>Uno <u>0</u> <u>0.0</u> %</p> <p>Dos <u>0</u> <u>0.0</u> %</p> <p>Tres y mas <u>0</u> <u>0.0</u> %</p>																																																																										
	<p>48. En la casa que habita existen los siguientes servicios publicos:</p> <table border="1"> <thead> <tr> <th rowspan="2">No</th> <th rowspan="2">Servicios Publicos</th> <th colspan="2">Lo reciben</th> </tr> <tr> <th>Cant.</th> <th>%</th> </tr> </thead> <tbody> <tr> <td>1</td> <td>Agua de pozo propio</td> <td>0</td> <td>0.0</td> </tr> <tr> <td>2</td> <td>Agua domiciliar de pozo comunal</td> <td>0</td> <td>0.0</td> </tr> <tr> <td>3</td> <td>Acarrea agua de rio o quebrada</td> <td>0</td> <td>0.0</td> </tr> <tr> <td>4</td> <td>Agua domiciliar por acueducto</td> <td>15</td> <td>93.8</td> </tr> <tr> <td>5</td> <td>Agua domiciliar por Manguera</td> <td>0</td> <td>0.0</td> </tr> <tr> <td>6</td> <td>Agua llave publica / fuente</td> <td>0</td> <td>0.0</td> </tr> <tr> <td>7</td> <td>Reservorio de agua lluvia</td> <td>0</td> <td>0.0</td> </tr> <tr> <td>8</td> <td>Servicio sanitario</td> <td>2</td> <td>12.5</td> </tr> <tr> <td>9</td> <td>Letrina</td> <td>5</td> <td>31.3</td> </tr> <tr> <td>10</td> <td>Usa la letrina</td> <td>5</td> <td>31.3</td> </tr> <tr> <td>11</td> <td>Recolección de basura</td> <td>3</td> <td>18.8</td> </tr> <tr> <td>12</td> <td>Aseo de calles</td> <td>0</td> <td>0.0</td> </tr> <tr> <td>13</td> <td>Energia eléctrica domiciliar</td> <td>12</td> <td>75.0</td> </tr> <tr> <td>14</td> <td>Teléfono (Hondutel)</td> <td>0</td> <td>0.0</td> </tr> <tr> <td>15</td> <td>Teléfono (Celular)</td> <td>12</td> <td>75.0</td> </tr> <tr> <td>16</td> <td>Alumbrada publico</td> <td>5</td> <td>31.3</td> </tr> <tr> <td>17</td> <td>Mantenimiento de calles</td> <td>6</td> <td>37.5</td> </tr> </tbody> </table>	No	Servicios Publicos	Lo reciben		Cant.	%	1	Agua de pozo propio	0	0.0	2	Agua domiciliar de pozo comunal	0	0.0	3	Acarrea agua de rio o quebrada	0	0.0	4	Agua domiciliar por acueducto	15	93.8	5	Agua domiciliar por Manguera	0	0.0	6	Agua llave publica / fuente	0	0.0	7	Reservorio de agua lluvia	0	0.0	8	Servicio sanitario	2	12.5	9	Letrina	5	31.3	10	Usa la letrina	5	31.3	11	Recolección de basura	3	18.8	12	Aseo de calles	0	0.0	13	Energia eléctrica domiciliar	12	75.0	14	Teléfono (Hondutel)	0	0.0	15	Teléfono (Celular)	12	75.0	16	Alumbrada publico	5	31.3	17	Mantenimiento de calles	6	37.5
	No			Servicios Publicos	Lo reciben																																																																						
		Cant.	%																																																																								
	1	Agua de pozo propio	0	0.0																																																																							
	2	Agua domiciliar de pozo comunal	0	0.0																																																																							
	3	Acarrea agua de rio o quebrada	0	0.0																																																																							
	4	Agua domiciliar por acueducto	15	93.8																																																																							
	5	Agua domiciliar por Manguera	0	0.0																																																																							
	6	Agua llave publica / fuente	0	0.0																																																																							
	7	Reservorio de agua lluvia	0	0.0																																																																							
	8	Servicio sanitario	2	12.5																																																																							
	9	Letrina	5	31.3																																																																							
	10	Usa la letrina	5	31.3																																																																							
	11	Recolección de basura	3	18.8																																																																							
	12	Aseo de calles	0	0.0																																																																							
	13	Energia eléctrica domiciliar	12	75.0																																																																							
14	Teléfono (Hondutel)	0	0.0																																																																								
15	Teléfono (Celular)	12	75.0																																																																								
16	Alumbrada publico	5	31.3																																																																								
17	Mantenimiento de calles	6	37.5																																																																								

**MANCOMUNIDAD CONSEJO INTERMUNICIPAL HIGUITO**  
**MUNICIPALIDAD DE CORQUÍN, COPÁN**  
**Encuesta Socioeconomica para Establecer Linea de Base a Nivel Municipal**  
**(en el marco de los ODM)**

**DATOS GENERALES**

Municipio: Corquín, Copán

Casero :\_ La Peña

Población:   9  

Vivienda:   2  

12. Clasificación de personas por rangos de edades y sexos

No	Rangos de Edades	No. De Personas	Sexo		saben leer y escribir	
			F	M	F	M
1	Menores de 1 año	0	0	0	0	0
2	De 1 a 4 años	1	1	0	0	0
3	De 5 a 6 años	1	0	1	0	0
4	De 7 a 12 años	3	1	2	1	1
5	De 13 a 15 años	0	0	0	0	0
6	De 16 a 18 años	0	0	0	0	0
7	De 19 a 23 años	0	0	0	0	0
8	De 24 a 30 años	0	0	0	0	0
9	De 31 a 40 años	2	1	1	0	1
10	De 41 a 50 años	2	1	1	0	1
11	De 51 a 64 años	0	0	0	0	0
12	De 65 años y mas	0	0	0	0	0

13. Cuantas madres solteras hay en el hogar:

  0     0.0   %

14. Cuantos niñ@s nacieron en la familia durante 2013:

  0     0.0   %

Femenino   0     0.0   %  
Masculino   0     0.0   %

Mujeres en edad reproductiva

  1  

15. Quien atendio el parto

1. Enfermera	<u>  0  </u>	<u>  0.0  </u> %
2. Partera	<u>  0  </u>	<u>  0.0  </u> %
3. Medico	<u>  0  </u>	<u>  0.0  </u> %
4. Ella sola	<u>  0  </u>	<u>  0.0  </u> %
5. Marido	<u>  0  </u>	<u>  0.0  </u> %
6. Otra Persona	<u>  0  </u>	<u>  0.0  </u> %

16. Hubo alguna muerte materna durante el parto o post parto en la familia en el 2013 (hogares)

1. Si   0     0.0   %    2. No   2     50.0   %

17. Planifica la familia con su pareja:

1. Si   1     50.0   %    2. No   1     50.0   %

18. Tipo de método que usa:

1. Ritmo	<u>  0  </u>	<u>  0.0  </u> %
2. Diu	<u>  0  </u>	<u>  0.0  </u> %
3. Pastilla	<u>  0  </u>	<u>  0.0  </u> %
4. Preservativo	<u>  0  </u>	<u>  0.0  </u> %
5. Inyección	<u>  1  </u>	<u>  100.0  </u> %
6. Operación	<u>  0  </u>	<u>  0.0  </u> %
6.1. F	<u>  0  </u>	<u>  0.0  </u> %
6.2. M	<u>  0  </u>	<u>  0.0  </u> %

19. Se murio en la familia un niño (a) menor de 5 años en el 2013:

1. Si 0.0 %

2. No 0.0 %

Femenino 0.0 %

Masculino 0.0 %

20. Se manifestaron en elgun miembro de su familia las siguientes enfermedades, durante el 2013:

No	Tipo de enfermedad	Se manifesto		Sexo				Asistencia					
		Si	%	M	%	F	%	Publi ca	%	Priv ada	%	Pro pia	%
1	Infecciones Respiratorias Agudas	0	0	0	0	0	0	0	0	0	0	0	0
2	Dengue Clásico	0	0	0	0	0	0	0	0	0	0	0	0
3	Paludismo	0	0	0	0	0	0	0	0	0	0	0	0
4	Dengue Hemorrágico	0	0	0	0	0	0	0	0	0	0	0	0
5	Chagas	0	0	0	0	0	0	0	0	0	0	0	0
6	Alcoholismo	0	0	0	0	0	0	0	0	0	0	0	0
7	Discapacidad en edad de 5 en adelante	0	0	0	0	0	0	0	0	0	0	0	0
8	Tuberculosis	0	0	0	0	0	0	0	0	0	0	0	0
9	Cancer	0	0	0	0	0	0	0	0	0	0	0	0
10	Diarreas	0	0	0	0	0	0	0	0	0	0	0	0
11	De la piel	0	0	0	0	0	0	0	0	0	0	0	0
12	Otros:	0	0	0	0	0	0	0	0	0	0	0	0

21. Tipo de vivienda en uso:

Casa 2 100.0 %  
 Apartamento Independiente 0 0.0 %  
 Local no abitacional 0 0.0 %  
 Cuarto mesón (cuarterias) 0 0.0 %  
 Casa improvisada 0 0.0 %

22. Materiales de construcción de las paredes:

1. Adobe 1 50.0 %  
 2. Bloque 0 0.0 %  
 3. Bahareque 0 0.0 %  
 4. Madera 1 0.0 %  
 5. Desperdicios 0 0.0 %  
 6. Ladrillo 0 0.0 %  
 7. Piedra 0 0.0 %

23. Tenencia de la vivienda:

Propia totalmente pagada 1 50.0 %  
 Dominio:  
 Pleno 0 0.0 %  
 Escritura 1 100.0 %  
 Util 0 0.0 %  
 Sexo:  
 Masculino 1 100.0 %  
 Femenino 1 100.0 %  
 Ambos 0 0.0 %  
 Propia Pagando 0 0.0 %  
 Alquilada 0 0.0 %  
 Prestada 1 50.0 %

24. Cuales son los principales problemas de la vivienda.

No tiene repello	<u>2</u>	<u>100.0</u>	%	Externo	<u>2</u>	<u>100.0</u>	%	Interno	<u>2</u>	<u>100.0</u>	%
Piso de tierra	<u>2</u>	<u>100.0</u>	%								
Falta de cielo falso	<u>2</u>	<u>100.0</u>	%								
Problemas estructurales	<u>0</u>	<u>0.0</u>	%								
Techo en mal estado	<u>1</u>	<u>50.0</u>	%								
Ninguno	<u>0</u>	<u>0.0</u>	%								

25. Condiciones de la vivienda:

Buena	<u>0</u>	<u>0.0</u>	%
Regular	<u>0</u>	<u>0.0</u>	%
Mala	<u>2</u>	<u>100.0</u>	%

29. Cuántas piezas se utilizan como dormitorio:

Una	<u>2</u>	<u>100.0</u>	%
Dos	<u>0</u>	<u>0.0</u>	%
Tres	<u>0</u>	<u>0.0</u>	%
Cuatro y mas	<u>0</u>	<u>0.0</u>	%

26. Freceuntementeque utilizan para cocinar:

Electricidad	<u>0</u>	<u>0.0</u>	%
Gas volátil (Chimbo)	<u>0</u>	<u>0.0</u>	%
Gas (Kerosén)	<u>0</u>	<u>0.0</u>	%
Leña	<u>2</u>	<u>100.0</u>	%
No Cosina	<u>0</u>	<u>0.0</u>	%

30. Cuántas familias viven en esta casa:

Una	<u>2</u>	<u>100.0</u>	%	
Dos	<u>0</u>	<u>0.0</u>	%	
Tres	<u>0</u>	<u>0.0</u>	%	
Cuatro	<u>0</u>	<u>0.0</u>	%	Familias
Cinco y mas	<u>0</u>	<u>0.0</u>	%	<u>2</u>

27. Cuantas piezas tiene esta vivienda:

Una	<u>0</u>	<u>0.0</u>	%
Dos	<u>1</u>	<u>50.0</u>	%
Tres	<u>1</u>	<u>50.0</u>	%
Cuatro	<u>0</u>	<u>0.0</u>	%
Cinco	<u>0</u>	<u>0.0</u>	%
Seis y mas	<u>0</u>	<u>0.0</u>	%

31. Ha emigrado algun miembro de su hogar:

Si	<u>0</u>	<u>0.0</u>	%
Cuantos	<u>0</u>	<u>0.0</u>	%
Sexo:	<u>0</u>		
Maculino	<u>0</u>	<u>0.0</u>	%
Femenino	<u>0</u>	<u>0.0</u>	%
Dentro del pais	<u>0</u>	<u>0.0</u>	%
Otro pais	<u>0</u>	<u>0.0</u>	%
No	<u>2</u>	<u>100.0</u>	%

28. Cuantos baños tiene:

No tiene baño	<u>1</u>	<u>50.0</u>	%
Uno	<u>1</u>	<u>50.0</u>	%
Dos	<u>0</u>	<u>0.0</u>	%
Tres y mas	<u>0</u>	<u>0.0</u>	%

32. Conoce usted casos de violencia intrafamiliar en el barrio en el ultimo año:

Si	<u>0</u>	<u>-</u>	%	Cuantos	<u>0</u>	<u>0</u>	%
No	<u>2</u>	<u>100.00</u>	%				

33. Le ha sucedido algún caso de violencia a usted o a su familia en el último año:

Si   0     0.0   %      Cuantos   0     0.0   %      No   2    100.0   %

34. Situación educativa actual, e igualdad entre los sexos, de los niños en edad escolar (4 a 23 años:   7   )

Sexo		Grado que actualmente cursan o cursaron											Estudian ahora	
M	F	Pre Grado	Primer Grado	Segundo Grado	Tercero Grado	Cuarto Grado	Quinto Grado	Sexto Grado	Básico	Diver.	Univ.	Ning.	Si	No
4	3	0	2	2	0	0	3	0	0	0	0	0	3	4
57.%	42.%	0.0%	28.6%	28.6%	0.0%	0.0%	42.9%	0.0%	0.0%	0.0%	0.0%	0.0%	42.5%	57.0%

35. Profesión u oficio e ingresos de los miembros de la familia en edad de trabajar:

Pea Ocupada y Desocupada

Si	%	No	%	Ingresos	%
	0.0		0.0	Ingresos Menos de 1,000	0.0 %
				Ingresos entre Lps. 1,001 a 2,000	0.0 %
				Ingresos entre Lps. 2,001 a 4,000	0.0 %
				Ingresos entre Lps. 4,001 a 8,000	0.0 %
				Ingresos entre Lps. 8,001 y más	0.0 %

36. Alguien de la familia ha obtenido algún tipo de préstamo:

Si   0     -   %  
 No   2    100.00   %  
 M   0     -   %  
 F   0     -   %

39. Cuantos son los ingresos mensuales familiares:

Rangos (Lps)	Hogar	%
de 1,000.00	0	0
1,001 - 2,000	2	100
2,001 - 4,000	0	0
4,001 - 8,000	0	0
8,001 - 12,000	0	0
12,001 - 20,000	0	0
20,001 - 30,000	0	0
30,001 - 50,000	0	0
50,001 y Mas	0	0

37. Reciben remesas:

Si   1    50.00   %  
 No   1    50.00   %

38. Cuanto lps.

No.	Rango	Cant.	%
1	0.01 - 1000.00	0	-
2	1000.01 - 2000.00	1	100.00
3	2000.01 - y mas	0	-

40. Los ingresos familiares ajustan para alimentarse los:

1. 3 tiempos   2    100.0   %  
 2. 2 tiempos   0     0.0   %  
 3. 1 tiempos   0     0.0   %



**MANCOMUNIDAD CONSEJO INTERMUNICIPAL HIGUITO**  
**MUNICIPALIDAD DE CORQUÍN, COPÁN**  
**Encuesta Socioeconomica para Establecer Linea de Base a Nivel Municipal**  
**(en el marco de los ODM)**

**DATOS GENERALES**

Municipio: Corquín, Copán

Caserio: Las Juntas

Población: 83

Vivienda: 14

**12. Clasificación de personas por rangos de edades y sexos**

No	Rangos de Edades	No. De Personas	Sexo		saben leer y escribir	
			F	M	F	M
1	Menores de 1 año	5	3	2	0	0
2	De 1 a 4 años	9	5	4	0	0
3	De 5 a 6 años	6	3	3	1	2
4	De 7 a 12 años	15	8	7	8	7
5	De 13 a 15 años	6	3	3	3	3
6	De 16 a 18 años	9	2	7	2	6
7	De 19 a 23 años	6	4	2	4	2
8	De 24 a 30 años	11	6	5	4	4
9	De 31 a 40 años	6	3	3	2	3
10	De 41 a 50 años	3	1	2	0	2
11	De 51 a 64 años	6	3	3	0	1
12	De 65 años y mas	1	1	0	0	0

**15. Quien atendio el parto**

1. Enfermera	<u>1</u>	<u>5.6</u> %
2. Partera	<u>0</u>	<u>0.0</u> %
3. Medico	<u>1</u>	<u>5.6</u> %
4. Ella sola	<u>0</u>	<u>0.0</u> %
5. Marido	<u>0</u>	<u>0.0</u> %
6. Otra Persona	<u>0</u>	<u>0.0</u> %

**16. Hubo alguna muerte materna durante el parto o post parto en la familia en el 2013 (hogares)**

1. Si 0 0.0 %    2. No 14 0.0 %

**13. Cuantas madres solteras hay en el hogar:**

5 25.0 %

**17. Planifica la familia con su pareja:**

1. Si 2 14.3 %    2. No 12 85.7 %

**14. Cuantos niñ@s nacieron en la familia durante 2013:**

2 14.3 %

Femenino 0 0.0 %  
 Masculino 2 100.0 %

Mujeres en edad reproductiva

18

**18. Tipo de método que usa:**

1. Ritmo	<u>0</u>	<u>0.0</u> %
2. Diu	<u>0</u>	<u>0.0</u> %
3. Pastilla	<u>0</u>	<u>0.0</u> %
4. Preservativo	<u>0</u>	<u>0.0</u> %
5. Inyección	<u>2</u>	<u>100.0</u> %
6. Operación	<u>0</u>	<u>0.0</u> %
6.1. F	<u>0</u>	<u>0.0</u> %
6.2. M	<u>0</u>	<u>0.0</u> %

19. Se murio en la familia un niño (a) menor de 5 años en el 2013:

1. Si 0 0.0 %

2. No 14 100.0 %

Femenino 0 0.0 %

Masculino 0 0.0 %

20. Se manifestaron en algun miembro de su familia las siguientes enfermedades, durante el 2013:

No	Tipo de enfermedad	Se		Sexo				Asistencia					
		manifesto		M	%	F	%	Publi ca	%	Priv ada	%	Pro pia	%
		Si	%										
1	Infecciones Respiratorias Agudas	42	51	22	52	20	48	20	48	0	0	22	52
2	Dengue Clásico	21	25	12	57	9	43	11	52	0	0	10	48
3	Paludismo	0	0	0	0	0	0	0	0	0	0	0	0
4	Dengue Hemorrágico	0	0	0	0	0	0	0	0	0	0	0	0
5	Chagas	0	0	0	0	0	0	0	0	0	0	0	0
6	Alcoholismo	0	0	0	0	0	0	0	0	0	0	0	0
7	Discapacidad en edad de 5 en adelante	0	0	0	0	0	0	0	0	0	0	0	0
8	Tuberculosis	0	0	0	0	0	0	0	0	0	0	0	0
9	Cancer	0	0	0	0	0	0	0	0	0	0	0	0
10	Diarreas	3	4	1	33	2	67	1	33	0	0	2	67
11	De la piel	1	1	1	0	0	0	0	0	0	0	1	0
12	Otros:	2	2	1	0	1	0	1	0	1	0	0	0

21. Tipo de vivienda en uso:

Casa 14 100.0 %  
 Apartamento Independiente 0 0.0 %  
 Local no abitacional 0 0.0 %  
 Cuarto mesón (cuarterias) 0 0.0 %  
 Casa improvisada 0 0.0 %

22. Materiales de construcción de las paredes:

1. Adobe 5 35.7 %  
 2. Bloque 1 0.0 %  
 3. Bahareque 4 0.0 %  
 4. Madera 3 0.0 %  
 5. Desperdicios 0 0.0 %  
 6. Ladrillo 0 0.0 %  
 7. Piedra 1 0.0 %

23. Tenencia de la vivienda:

Propia totalmente pagada 13 92.9 %  
 Dominio:  
 Pleno 8 61.5 %  
 Escritura 5 38.5 %  
 Util 0 0.0 %  
 Sexo:  
 Masculino 9 69.2 %  
 Femenino 2 15.4 %  
 Ambos 2 15.4 %  
 Propia Pagando 0 0.0 %  
 Alquilada 0 0.0 %  
 Prestada 1 7.1 %

24. Cuales son los principales problemas de la vivienda.

No tiene repello	<u>13</u>	<u>92.9</u>	%	Externo	<u>12</u>	<u>92.3</u>	%	Interno	<u>13</u>	<u>100.0</u>	%
Piso de tierra	<u>13</u>	<u>92.9</u>	%								
Falta de cielo falso	<u>13</u>	<u>92.9</u>	%								
Problemas estructurales	<u>6</u>	<u>42.9</u>	%								
Techo en mal estado	<u>6</u>	<u>42.9</u>	%								
Ninguno	<u>0</u>	<u>0.0</u>	%								

25. Condiciones de la vivienda:

Buena	<u>0</u>	<u>0.0</u>	%
Regular	<u>2</u>	<u>14.3</u>	%
Mala	<u>12</u>	<u>85.7</u>	%

29. Cuántas piezas se utilizan como dormitorio:

Una	<u>10</u>	<u>71.4</u>	%
Dos	<u>3</u>	<u>21.4</u>	%
Tres	<u>1</u>	<u>7.1</u>	%
Cuatro y mas	<u>0</u>	<u>0.0</u>	%

26. Freceuntementeque utilizan para cocinar:

Electricidad	<u>0</u>	<u>0.0</u>	%
Gas volátil (Chimbo)	<u>0</u>	<u>0.0</u>	%
Gas (Kerosén)	<u>0</u>	<u>0.0</u>	%
Leña	<u>14</u>	<u>100.0</u>	%
No Cosina	<u>0</u>	<u>0.0</u>	%

30. Cuántas familias viven en esta casa:

Una	<u>10</u>	<u>71.4</u>	%
Dos	<u>2</u>	<u>14.3</u>	%
Tres	<u>2</u>	<u>14.3</u>	%
Cuatro	<u>0</u>	<u>0.0</u>	%
Cinco y mas	<u>0</u>	<u>0.0</u>	%
			Familias
			<u>20</u>

27. Cuantas piezas tiene esta vivienda:

Una	<u>2</u>	<u>14.3</u>	%
Dos	<u>5</u>	<u>35.7</u>	%
Tres	<u>4</u>	<u>28.6</u>	%
Cuatro	<u>3</u>	<u>21.4</u>	%
Cinco	<u>0</u>	<u>0.0</u>	%
Seis y mas	<u>0</u>	<u>0.0</u>	%

31. Ha emigrado algun miembro de su hogar:

Si	<u>0</u>	<u>0.0</u>	%
Cuantos	<u>0</u>	<u>0.0</u>	%
Sexo:			
Maculino	<u>0</u>	<u>0.0</u>	%
Femenino	<u>0</u>	<u>0.0</u>	%
Dentro del pais	<u>0</u>	<u>0.0</u>	%
Otro pais	<u>0</u>	<u>0.0</u>	%
No	<u>14</u>	<u>100.0</u>	%

28. Cuantos baños tiene:

No tiene baño	<u>11</u>	<u>78.6</u>	%
Uno	<u>3</u>	<u>21.4</u>	%
Dos	<u>0</u>	<u>0.0</u>	%
Tres y mas	<u>0</u>	<u>0.0</u>	%

32. Conoce usted casos de violencia intrafamiliar en el barrio en el ultimo año:

Si	<u>0</u>	<u>-</u>	%	Cuantos	<u>0</u>	<u>0</u>	%
No	<u>14</u>	<u>100.00</u>	%				

33. Le ha sucedido algún caso de violencia a usted o a su familia en el ultimo año:

Si 0 0.0 % Cuantos 0 0.0 % No 14 100.0 %

34. Situación educativa actual, e igualdad entre los sexos, de los niños en edad escolar (4 a 23 años 44 )

Sexo		Grado que actualmente cursan o cursaron											Estudian ahora	
M	F	Pre Grado	Primer Grado	Segundo Grado	Tercero Grado	Cuarto Grado	Quinto Grado	Sexto Grado	Básico	Diver.	Univ.	Ning.	Si	No
22	22	6	7	8	2	7	9	1	0	0	1	3	18	26
50.0%	50.0%	13.6%	15.9%	18.2%	4.5%	15.9%	20.5%	2.3%	0.0%	0.0%	2.3%	6.8%	40.9%	59.1%

35. Profesión u oficio e ingresos de los miembros de la familia en edad de trabajar:

Pea Ocupada y Desocupada

Si	%	No	%	Ingresos	Cant.	%
25	47.2	28	52.8	Ingresos Menos de 1,000	12	48.0
				Ingresos entre Lps. 1,001 a 2,000	10	40.0
				Ingresos entre Lps. 2,001 a 4,000	2	8.0
				Ingresos entre Lps. 4,001 a 8,000	1	4.0
				Ingresos entre Lps. 8,001 y más	0	0.0

36. Alguien de la familia ha obtenido algún tipo de prestamo:

Si 2 14.29 %  
 No 12 85.71 %  
 M 2 100.00 %  
 F 0 - %

39. Cuantos son los ingresos mensuales familiares:

Rangos (Lps)	Hogar	%
de 1,000.00	2	14.286
1,001 - 2,000	6	42.857
2,001 - 4,000	4	28.571
4,001 - 8,000	2	14.286
8,001 - 12,000	0	0
12,001 - 20,000	0	0
20,001 - 30,000	0	0
30,001 - 50,000	0	0
50,001 y Mas	0	0

37. Reciben remesas:

Si 0 - %  
 No 14 100.00 %

38. Cuanto lps.

No.	Rango	Cant.	%
1	0.01 - 1000.00	0	-
2	1000.01 - 2000.00	0	-
3	2000.01 - y mas	0	-

40. Los ingresos familiares ajustan para alimentarse los:

1. 3 tiempos 9 64.3 %  
 2. 2 tiempos 5 35.7 %  
 3. 1 tiempos 0 0.0 %



**Cuadro # 20**  
**Consejo Intermunicipal Higuito / Municipalidad de Corquín, Copán**  
**Listado de jefes de familia por comunidad**

**Consejo Intermunicipal Higuito / Municipalidad de Corquín, Copán**  
**Identificación de vivienda por comunidad**

**Municipio de: Corquín Copan**  
**Código: 0405**  
**Comunidad: Pashapa Celaque**

N° Vivienda	Nombre de jefe de Familia	Ocupado	Desocupado	Edificio, publico Negocio/ Otro	Estado Vivienda		
					B	R	M
1	MANUEL MEJIA	X		VIVIENDA		X	
2	ADOLFINA ROJAS	X		VIVIENDA		X	
3	ADOLFINA MEJIA	X		VIVIENDA	X		
4	EDGARDO POLANCO		X	VIVIENDA			
5	JOSE RUPERTO RSTEVEZ	X		VIVIENDA		X	
6	MANUEL DE JESUS ESTEVEZ	X		VIVIENDA	X		
7	MANUEL MATEO SORIANO	X		VIVIENDA		X	
8	ANGEL SERRANO	X		VIVIENDA	X		
9	ROSA ESTEVEZ	X		VIVIENDA		X	
10	KARINA ARELY ESPINOZA	X		VIVIENDA	X		
11	ANA ESPINOZA	X		VIVIENDA	X		
12	SANTOS HERNANDEZ	X		VIVIENDA		X	
13	EMIGDIO SORIANO		X	CONSTRUCCION			
14	ALBA ESPINOZA	X		VIVIENDA	X		
15	BENJAMIN SORIANO	X		VIVIENDA	X		
16	BENJAMIN SORIANO MATEO	X		VIVIENDA			X
17	ANDRES MARQUEZ	X		VIVIENDA	X		
18	RODOLFO MARTINEZ	X		VIVIENDA			X
19	JOSE MARTINEZ	X		VIVIENDA	X		
20	CONSEPCION REYES	X		VIVIENDA	X		

**Consejo Intermunicipal Higuito / Municipalidad de Corquín, Copán**  
**Identificación de vivienda por comunidad**

**Municipio de: Corquín Copan**  
**Código: 0405**  
**Comunidad: Pashapa Celaque**

N° Vivienda	Nombre de jefe de Familia	Ocupado	Desocupado	Edificio, publico Negocio/ Otro	Estado Vivienda		
					B	R	M
21	MARCO TULIO MARTINEZ	X		VIVIENDA		X	
22	IGLECIA EVANGELICA		X	IGLECIA			
23	OSCAR ARMANDO MEJIA	X		VIVIENDA		X	
24	RODOLFO ROMERO	X		VIVIENDA		X	
25	JULIO HUMBERTO PORTILLO		X	VIVIENDA			
26	MIRIAM SERRANO	X		VIVIENDA		X	
27	JOSE ADELMO MARQUEZ	X		VIVIENDA			X
28	BUENAVENTURA ESPINOZA	X		VIVIENDA		X	
29	JOSE CRUZ MARQUEZ	X		VIVIENDA	X		
30	JUAN MARQUEZ	X		VIVIENDA	X		
31	FREDY OMAR ESPINOZA	X		VIVIENDA		X	
32	IGNACIO RIVERA	X		VIVIENDA		X	
33	MARIO ROBERTO MARQUEZ	X		VIVIENDA		X	
34	SANTOS TORREZ	X		VIVIENDA		X	
35	BENEDICTO ESTEVEZ	X		VIVIENDA		X	
36	JOSE MARQUEZ	X		VIVIENDA		X	
37	ANGEL MARIA SERRANO	X		VIVIENDA			X
38	MARTHA LIDIA MARQUEZ	X		VIVIENDA	X		
39	JULIO ALVARADO	X		PULPERIA			
40	IGLECIA CATOLICA		X	IGLECIA			

**Consejo Intermunicipal Higuito / Municipalidad de Corquín, Copán**  
**Identificación de vivienda por comunidad**

**Municipio de: Corquín Copan**  
**Código: 0405**  
**Comunidad: Pashapa Celaque**

N° Vivienda	Nombre de jefe de Familia	Ocupado	Desocupado	Edificio, publico Negocio/ Otro	Estado Vivienda		
					B	R	M
41	JORGE ELI ROMERO	X		VIVIENDA			X
42	JOSEFA ARITA	X		VIVIENDA		X	
43	ADOLFO VILLEDA	X		VIVIENDA	X		
44	DAISY MEJIA	X		VIVIENDA		X	
45	BERNARDO ESPINOZA	X		VIVIENDA		X	
46	MANUEL ESPINOZA	X		VIVIENDA		X	
47	ANDRES ESPINOZA	X		VIVIENDA			X
48	ESCUELA			ESCUELA			
49	OVIDIO PAZ		X	VIVIENDA			
50	EDY ADALID PEÑA	X		VIVIENDA		X	
51	RIGOBERTO VILLEDA	X		VIVIENDA	X		
52	OVIDIO PAZ		X	VIVIENDA			
53	CRUZ HERNANDEZ	X		VIVIENDA			X
54	KINDER			KINDER			
55	JOSE GILBERTO LOPEZ	X		VIVIENDA	X		
56	RAUL HUMBERTO PORTILLO	X		VIVIENDA	X		
57	ROSA EVA FUENTES	X		VIVIENDA			X
58	SANTOS MANCIA	X		VIVIENDA	X		
59	SANTOS MANCIA	X		VIVIENDA		X	
60	SABAS MARQUEZX	X		VIVIENDA		X	

**Consejo Intermunicipal Higuito / Municipalidad de Corquín, Copán**  
**Identificación de vivienda por comunidad**

**Municipio de: Corquín Copan**  
**Código: 0405**  
**Comunidad: Pashapa Celaque**

N° Vivienda	Nombre de jefe de Familia	Ocupado	Desocupado	Edificio, publico Negocio/ Otro	Estado Vivienda		
					B	R	M
61	JOSE EDGARDO LOPEZ	X		VIVIENDA	X		
62	GERMAN FUENTES	X		VIVIENDA		X	
63	JULIO SANABRIA	X		VIVIENDA			X
64	LUIS ALONZO URREA	X		VIVIENDA		X	
65	JUAN RAMON LOPEZ PORTILLO	X		VIVIENDA		X	
66	JUAN RAMON LOPEZ	X		VIVIENDA		X	
67	DENIS ALEXIS PEÑA	X		VIVIENDA	X		
68	DENIS JOEL ESTEVEZ	X		VIVIENDA		X	
69	ANGEL ANTONIO LOPEZ	X		VIVIENDA		X	
70	JOSE SANTOS PEÑA	X		VIVIENDA	X		
71	JOSE DANILO BARRIENTOS	X		VIVIENDA		X	
72	HECTOR ESTEVEZ		X	VIVIENDA			
73	SANTOS MARGARITA GARCIA	X		VIVIENDA		X	
74	BERNARDO SANTOS	X		VIVIENDA	X		
75	JOSE ASUNCION PEREZ	X		VIVIENDA		X	
76	ANGEL ANTONIO LOPEZ	X		VIVIENDA		X	
77	CARLOS PEÑA ORELLANA	X		VIVIENDA		X	
78	RAFAEL PEÑA	X		VIVIENDA		X	
79	DIONICIO PEÑA	X		VIVIENDA		X	
80	DIONICIO SANTOS	X		VIVIENDA		X	

**Intermunicipal Higuito / Municipalidad de Corquín, Copán**  
**Identificación de vivienda por comunidad**

**Municipio de: Corquín Copan**  
**Código: 0405**  
**Comunidad: Pashapa Celaque**

N° Vivienda	Nombre de jefe de Familia	Ocupado	Desocupado	Edificio, publico Negocio/ Otro	Estado Vivienda		
					B	R	M
81	LEONEL ANTONIO SANTOS	X		VIVIENDA	x		
82	OSCAR ESTEVEZ		X	VIVIENDA			
83	JOAQUIN ESTEVEZ		X	VIVIENDA			
84	JOAQUIN ESTEVEZ		X	VIVIENDA			
85	DIONICIO SANTOS		X	VIVIENDA			
86	BELQUIS PEÑA		X	VIVIENDA			
87	CARLOS NOE GOMEZ	X		VIVIENDA		X	
88	TOMAS GOMEZ	X		VIVIENDA		X	
89	JONY PEÑA	X		VIVIENDA	X		
90	MANUEL FUENTES	X		VIVIENDA			X
91	JORGE MAURICIO PEÑA	X		VIVIENDA		X	
92	ISIDORO PEÑA	X		VIVIENDA		X	
93	BAYRON EDGARDO PEÑA	X		VIVIENDA		X	
94	REYNALDO MEJIA	X		VIVIENDA		X	
95	MARGARITA HERNANDEZ	X		VIVIENDA		X	
96	REYNALDO MEJIA		X	VIVIENDA			
97	MARTHA LIDIA MARQUEZ	X		VIVIENDA		X	
98	ADOLFO VILLEDA		X	VIVIENDA			
99	CARLOS PEÑA		X	VIVIENDA			
100	OLGA JULIETH ESPINOZA		X	VIVIENDA			

**Intermunicipal Higuito / Municipalidad de Corquín, Copán**  
**Identificación de vivienda por comunidad**

**Municipio de: Corquín Copan**  
**Código: 0405**  
**Comunidad: Pashapa Celaque**

N° Vivienda	Nombre de jefe de Familia	Ocupado	Desocupado	Edificio, publico Negocio/ Otro	Estado Vivienda		
					B	R	M
101	JULIO HUMBERTO PORTILLO	X		VIVIENDA		X	
102	ANGEL LANDAVERDE		X	VIVIENDA			
103	ELDA DUBON		X	VIVIENDA			
104	ANTONIO VASQUEZ	X		VIVIENDA			X
105	WILMER ANTONIO PEÑA	X		VIVIENDA	X		
106	PEDRO PEÑA	X		VIVIENDA	X		
107	FRANCISCA LANDAVERDE	X		VIVIENDA		X	
108	RAFAEL ALVARADO	X		VIVIENDA		X	
109	PAZ FUENTES	X		VIVIENDA		X	
110	FRANCIS ALVARADO	X		VIVIENDA	X		
111	REYNA LANDAVERDE	X		VIVIENDA		X	
1125	JULIO ALVARADO		X	BODEGA DE CAFE			
113	MARTHA CALIDONIO	X		VIVIENDA		X	
114	EDNA LANDAVERDE	X		VIVIENDA	X		
115	OSCAR LANDAVERDE	X		VIVIENDA			
116	ANGEL LANDAVERDE	X		VIVIENDA	X		
117	DILCIA MORENO		X	PULPERIA			
118	RAMON MORENO	X		VIVIENDA	X		
119	FREDY MORENO	X		VIVIENDA		X	
120	RAFAEL MORENO	X		VIVIENDA	X		

**Intermunicipal Higuito / Municipalidad de Corquín, Copán**  
**Identificación de vivienda por comunidad**

**Municipio de: Corquín Copan**  
**Código: 0405**  
**Comunidad: Pashapa Celaque**

N° Vivienda	Nombre de jefe de Familia	Ocupado	Desocupado	Edificio, publico Negocio/ Otro	Estado Vivienda		
					B	R	M
121	RAFAEL MORENO	X		VIVIENDA		X	
122	JOSE ANIVAL ROMERO	X		VIVIENDA		X	
123	RIGOBERTO MORENO	X		VIVIENDA		X	
124	OSCAR ARMANDO MORENO	X		VIVIENDA		X	
125	NOEL SANTOS	X		VIVIENDA		X	
126	ORACIO MORENO	X		VIVIENDA		X	
127	ROBERTO SANTOS	X		VIVIENDA	X		
128	RIGOBERTO SANTOS	X		VIVIENDA		X	
129	DAMASIO MARTINEZ	X		VIVIENDA		X	
130	LUZ ADOLFINA MEJIA	X		VIVIENDA		X	
131	MODESTO MEJIA	X		VIVIENDA		X	
132	CARLOS ESCALANTE	X		VIVIENDA			X
133	EDY ESTEVEZ		X	CONSTRUCCION			

**Cuadro Resumen:**

<b>Descripción Edificación</b>	<b>#</b>
Viviendas ocupadas	109
Viviendas desocupadas	16
Iglesias	2
Centro Comunal	0
Escuela	1
Kínder	1
Cesar	0
<b>Negocios</b>	1
Edificio 0Gubernamental	0
Otras	3
Total	<b>133</b>

**Intermunicipal Higuito / Municipalidad de Corquín, Copán**  
**Identificación de vivienda por comunidad**

**Municipio de: Corquín Copan**

**Código: 0405**

**Comunidad: El Caralito**

N° Vivienda	Nombre de jefe de Familia	Ocupado	Desocupado	Edificio, publico Negocio/ Otro	Estado Vivienda		
					B	R	M
1	OSCAR MISAEL CRUZ LEON		X			X	
2	JOSE MARIA MEJIA	X				X	
3	FRANCISCO CONTRERAS		X			X	
4	FLORENTINO ORELLANA	X					X
5	TOMASA ORELLANA		X			X	
6	TOMASA ORELLANA	X			X		
7	HUMBERTO MIRANDA		X			X	
8	MARIA JESUS ORELLANA	X				X	
9	DILCIA FUENTES	X				X	
10	JOSE ARMANDO MEJIA	X				X	
11	JOSE ARMANDO MEJIA		X			X	
12	MARIA ALBA VILLEDA	X			X		
13	MIRTALA VILLEDA	X				X	
14	MARGARITA LEON		X			X	
15	MANUEL LEON ORELLANA		X			X	
16	ANGELA ROMERO LARA	X					X
17	VICENTA ROMERO LARA	X					X
18	ESCUELA						
19	OVIDIO SERRANO		X			X	
20	JOSE ROMERO LARA	X					X

**Intermunicipal Higuito / Municipalidad de Corquín, Copán**  
**Identificación de vivienda por comunidad**

**Municipio de: Corquín Copan**

**Código: 0405**

**Comunidad: El Caralito**

N° Vivienda	Nombre de jefe de Familia	Ocupado	Desocupado	Edificio, publico Negocio/ Otro	Estado Vivienda		
					B	R	M
21	DILCIA MARIBEL LOPEZ	X		VIVIENDA			X
22	HERMELINDA ROMERO LARA	X		VIVIENDA			X
23	MARIA JUANA LARA	X		VIVIENDA		X	
24	DANIEL BRIZUELA	X		VIVIENDA			X
25	ROMANA ROMERO	X		VIVIENDA			X
26	MARIA ONEYDA FUENTES	X		VIVIENDA			X
27	CARLOS LEONEL LARA		X	VIVIENDA		X	
28	CARLOS LEONEL LARA		X	VIVIENDA		X	
29	ADELMO LARA		X	VIVIENDA		X	
30	ADELMO LARA			NEGOCIO		X	
31	GUMERCINDA PEREZ	X		VIVIENDA	X		
32	SONIA MARILU LOPEZ	X		VIVIENDA			X
33	ADELMO LARA		X	VIVIENDA		X	
34	MARIA ORELLANA REYES	X		VIVIENDA			X
35	MARCO TULIO MARTINEZ	X		VIVIENDA			X
36	MARIANO TORRES		X	VIVIENDA		X	
37	ASUNCION RAMOS	X		VIVIENDA			X
38	DELFINA TREJO	X		VIVIENDA		X	

**Cuadro Resumen:**

<b>Descripción Edificación</b>	<b>#</b>
Viviendas ocupadas	23
Viviendas desocupadas	13
Iglesias	0
Centro Comunal	0
Escuela	1
Kínder	0
Cesar	0
<b>Negocios</b>	1
Edificio 0Gubernamental	0
Otras	0
<b>Total</b>	<b>38</b>

**Intermunicipal Higuito / Municipalidad de Corquín, Copán**  
**Identificación de vivienda por comunidad**

**Municipio de: Corquín Copan**  
**Código: 0405**  
**Comunidad: Los Plátanos**

N° Vivienda	Nombre de jefe de Familia	Ocupado	Desocupado	Edificio, publico Negocio/ Otro	Estado Vivienda		
					B	R	M
1	ELENA LORENA RAMOS	X		VIVIENDA			X
2	ERNESTO PEÑA	X		VIVIENDA			X
3	JUAN MENDEZ	X		VIVIENDA			X
4	MARGARITO ARITA	X		VIVIENDA			X
5	MANUEL RAMOS	X		VIVIENDA		X	
6	MAYRON TROCHEZ	X		VIVIENDA		X	
7	PEDRO FIALLOS		X	VIVIENDA			X
8	GILBERTO RAMOS	X		VIVIENDA		X	
9	PEDRO FIALLOS		X	VIVIENDA			X
10	JUAN SANCHEZ	X		VIVIENDA			X
11	REYNALDO GOMEZ		X	VIVIENDA			X
12	REYNALDO GOMEZ		X	VIVIENDA			X
13	RAMON GOMEZ		X	VIVIENDA			X
14	NICOLASA SANCHEZ	X		VIVIENDA			X
15	JOSE ANTONIO GUEVARA	X		VIVIENDA/PULPERIA	X		
16	ANTONIA PORTILLO	X		VIVIENDA	X		
17	FELIPE GUEVARA	X		VIVIENDA		X	
18	ANTONIO PORTILLO		X	VIVIENDA		X	
19	DENIS GUEVARA	X		VIVIENDA		X	
20	CARLOS HUMBERTO GUEVARA	X		VIVIENDA		X	

**Intermunicipal Higuito / Municipalidad de Corquín, Copán**  
**Identificación de vivienda por comunidad**

**Municipio de: Corquín Copan**

**Código: 0405**

**Comunidad: Los Plátanos**

N° Vivienda	Nombre de jefe de Familia	Ocupado	Desocupado	Edificio, publico Negocio/ Otro	Estado Vivienda		
					B	R	M
21	MARIA ANGELA VILLEDA	X		VIVIENDA	X		
22	JOSE OCTAVIO RIVERA	X		VIVIENDA	X		
23	FILADELFO GUEVARA		X	VIVIENDA		X	
24	MARIA ANGELA GUEVARA		X	VIVIENDA		X	
25	MARIA ANGELA GUEVARA		X	VIVIENDA		X	
26	MARIA ANGELA GUEVARA		X	VIVIENDA		X	
27	WILFREDO LOPEZ		X	VIVIENDA		X	
28	MARCO TULIO VILLEDA	X		VIVIENDA			X
29	TULIO LOPEZ LOPEZ	X		VIVIENDA			X
30	TULIO LOPEZ		X	VIVIENDA		X	
31	IRMA ESPERANZA DE JESUS	X		VIVIENDA			X
32	MARCO TULIO VILLEDA		X	CONSTRUCCION			
33	ROSA RIVERA		X	VIVIENDA		X	
34	HECTOR ANTON IO RODRIGUEZ	X		VIVIENDA		X	
35	MIGUEL ANGEL MOLINA	X		VIVIENDA		X	
36	WIL ALFREDO DE JESUS	X		VIVIENDA			X
37	RIGOBERTO MOLINA	X		VIVIENDA		X	
38	ABEL RIVERA	X		VIVIENDA	X		
39	HECTOR MOLINA	X		VIVIENDA	X		
40	MARIA ELENA MOLINA		X	CONSTRUCCION			

**Intermunicipal Higuito / Municipalidad de Corquín, Copán**  
**Identificación de vivienda por comunidad**

**Municipio de: Corquín Copan**

**Código: 0405**

**Comunidad: Los Plátanos**

N° Vivienda	Nombre de jefe de Familia	Ocupado	Desocupado	Edificio, publico Negocio/ Otro	Estado Vivienda		
					B	R	M
41	OSCAR NAUN GUEVARA	X		VIVIENDA	X		
42	ISABEL CRISTINA ROMERO	X		VIVIENDA		X	
43	ROMULO URREA	X		VIVIENDA		X	
44	JORGE GOMEZ		X	VIVIENDA		X	
45	EDUARDO GOMEZ URREA	X		VIVIENDA		X	
46	JORGE ANIBAL ROMERO	X		VIVIENDA		X	
47	MOISES GOMEZ		X	VIVIENDA			X
48	MELVIN GOMEZ		X	CONSTRUCCION			
49	MATILDE LANDAVERDE FUENTES	X		VIVIENDA	X		
50	DOMINGA URREA	X		VIVIENDA		X	
51	JOSE ARMANDO GOMEZ	X		VIVIENDA	X		
52	ROLANDO SERRANO		X	VIVIENDA		X	
53	MARIO GOMEZ		X	VIVIENDA		X	
54	GEORGI GOMEZ		X	VIVIENDA			X
55	GEORGI GOMEZ		X	VIVIENDA			X
56	ESCUELA			ESCUELA			
57	RAFAEL GOMEZ		X	VIVIENDA	X		
58	ANTONO SANCHEZ		X	VIVIENDA			X
59	ARMANDO GOMEZ		X	VIVIENDA		X	
60	MARIA ELENA MOLINA		X	VIVIENDA	X		

**Intermunicipal Higuito / Municipalidad de Corquín, Copán**  
**Identificación de vivienda por comunidad**

**Municipio de: Corquín Copan**

**Código: 0405**

**Comunidad: Los Plátanos**

N° Vivienda	Nombre de jefe de Familia	Ocupado	Desocupado	Edificio, publico Negocio/ Otro	Estado Vivienda		
					B	R	M
61	JULIO CESAR ROMERO	X		VIVIENDA	X		
62	ANTONIO SANCHEZ	X		VIVIENDA			X
63	NICOLAS ALVARADO		X	VIVIENDA		X	
64	FELIPE DE JESUS GARCIA	X		VIVIENDA		X	
65	NELSON GUEVARA		X	VIVIENDA			X
66	MOISES LANDAVERDE	X		VIVIENDA		X	
67	NICOLAS ALVARADO		X	VIVIENDA		X	
68	FILIBERTO GOMEZ LOPEZ	X		VIVIENDA		X	
69	RICARDO CASASOLA	X		VIVIENDA		X	
70	DIMAS LOPEZ		X	VIVIENDA		X	
71	WILOMER SALVADOR GUEVARA	X		VIVIENDA		X	
72	ARSENIO GUEVARA GALDAMEZ	X		VIVIENDA		X	
73	ARNALDO GUEVARA		X	VIVIENDA			X
74	ARNALDO GUEVARA		X	VIVIENDA			X
75	SALVADOR GUEVARA	X		VIVIENDA		X	
76	JESENIA MARILU GUEVARA	X		VIVIENDA		X	
77	ARSENIO GUEVARA GALDAMEZ		X	VIVIENDA		X	
78	DAVID GUEVARA	X		VIVIENDA			X
79	PAULA MURILLO	X		VIVIENDA		X	
80	ERICK JEOVANY GAVARRETE	X		VIVIENDA		X	

**Intermunicipal Higuito / Municipalidad de Corquín, Copán**  
**Identificación de vivienda por comunidad**

**Municipio de: Corquín Copan**

**Código: 0405**

**Comunidad: Los Plátanos**

N° Vivienda	Nombre de jefe de Familia	Ocupado	Desocupado	Edificio, publico Negocio/ Otro	Estado Vivienda		
					B	R	M
81	JOSE OVIDIO ALCANTARA	X		VIVIENDA		X	
82	CARLOS HUMBERTO PORTILLO	X		VIVIENDA			X
83	JUAN EVANGELISTA PORTILLO	X		VIVIENDA		X	
84	RAFAEL ANTONIO PORTILLO	X		VIVIENDA		X	
85	JOSE AMILCAR ROMERO	X		VIVIENDA		X	
86	JULIAN ROMERO	X		VIVIENDA		X	
87	JULIAN ROMERO		X	VIVIENDA			X
88	JOAQUIN ROMERO VARGAS	X		VIVIENDA			X
89	MIGUEL VALENCIA	X		VIVIENDA			X
90	CORONADO LOPEZ	X		VIVIENDA	X		
91	ANGEL ANTONIO LOPEZ	X		VIVIENDA	X		
92	JOSUE FILADELFO LOPEZ	X		VIVIENDA/PULPERIA		X	
93	JOSE FILADELFO LOPEZ	X		VIVIENDA		X	
94	MELESIO GAVARRETE	X		VIVIENDA	X		
95	OMAR GAVARRETE	X		VIVIENDA	X		
96	MIGUEL GAVARRETE	X		VIVIENDA	X		
97	MIGUEL VARGAS	X		VIVIENDA		X	
98	JOSE VASQUEZ	X		VIVIENDA		X	
99	MARIA MATILDE FLORES	X		VIVIENDA			X
100	MATIAS VASQUEZ		X	VIVIENDA		X	

**Intermunicipal Higuito / Municipalidad de Corquín, Copán**  
**Identificación de vivienda por comunidad**

**Municipio de: Corquín Copan**

**Código: 0405**

**Comunidad: Los Plátanos**

N° Vivienda	Nombre de jefe de Familia	Ocupado	Desocupado	Edificio, publico Negocio/ Otro	Estado Vivienda		
					B	R	M
101	MARIA FLORES	X		VIVIENDA			X
102	ALVARO MARTINEZ	X		VIVIENDA	X		
103	HIPOLITO GAVARRETE	X		VIVIENDA		X	
104	VIRGILIO MARTINEZ		X	VIVIENDA		X	
105	YOLANDA ALVARADO	X		VIVIENDA		X	
106	JOSE ALBERTO VASQUEZ	X		VIVIENDA		X	
107	YOLANDA MARTINEZ	X		VIVIENDA	X		
108	VICTORIA GAVARRETE	X		VIVIENDA	X		
109	IDALIA ALVARADO	X		VIVIENDA	X		
110	JESUS ALVARO	X		VIVIENDA	X		
111	DONALDO RIVERA	X		VIVIENDA		X	
112	BERNARDO HERNANDEZ		X	VIVIENDA		X	
113	IGLECIA			IGLECIA			
114	JESUS ALVARADO		X	VIVIENDA		X	
115	LUIS ALONZO ROMERO	X		VIVIENDA	X		
116	LUIS ALONZO ROMERO		X	CONSTRUCCION			
117	VIRGILIO RIVAS	X		VIVIENDA			X
118	VIRGILIO RIVAS		X	VIVIENDA		X	
119	VIRGILIO RIVAS	X		VIVIENDA		X	
120	PEDRO FIALLOS		X	VIVIENDA			X

**Intermunicipal Higuito / Municipalidad de Corquín, Copán**  
**Identificación de vivienda por comunidad**

**Municipio de: Corquín Copan**

**Código: 0405**

**Comunidad: Los Plátanos**

N° Vivienda	Nombre de jefe de Familia	Ocupado	Desocupado	Edificio, publico Negocio/ Otro	Estado Vivienda		
					B	R	M
121	BENEFICIO DE CAFÉ			BENEFICIO			
122	NOLVIN LOPEZ	X		VIVIENDA			X
123	MARIA PASTORA PACHECO	X		VIVIENDA			X
124	JOEL BAUTISTA	X		VIVIENDA			X
125	MARCOS MURILLO	X		VIVIENDA		X	
126	ISMAEL BAUTISTA	X		VIVIENDA			X
127	VINICIO MARTINEZ	X		VIVIENDA			X
128	RAMON GONZALES	X		VIVIENDA			X
129	TERESA ALVARADO	X		VIVIENDA		X	
130	JULIA RAMIREZ	X		VIVIENDA		X	
131	MARVIN RIVERA	X		VIVIENDA		X	
132	PEDRO MEJIA	X		VIVIENDA			X
133	ROBERTO CORTEZ	X		VIVIENDA			X
134	AMILCAR ROMERO		X	VIVIENDA		X	
135	AMILCAR ROMERO		X	VIVIENDA		X	
136	AMILCAR ROMERO		X	VIVIENDA		X	
137	WALTER PALENCIA	X		VIVIENDA	X		
138	WALTER PALENCIA		X	VIVIENDA		X	
139	NICOLAS ALVARADO		X	VIVIENDA			X
140	NICOLAS ALVARADO		X	VIVIENDA			X

**Intermunicipal Higuito / Municipalidad de Corquín, Copán**  
**Identificación de vivienda por comunidad**

**Municipio de: Corquín Copan**

**Código: 0405**

**Comunidad: Los Plátanos**

N° Vivienda	Nombre de jefe de Familia	Ocupado	Desocupado	Edificio, publico Negocio/ Otro	Estado Vivienda		
					B	R	M
141	ISABEL ARGUELLO	X		VIVIENDA		X	
142	NICOLAS ALVARADO		X	VIVIENDA			X
143	ALEX OBED BAUTISTA	X		VIVIENDA		X	
144	SANTOS PACHECO	X		VIVIENDA		X	
145	FREDY BAJURTO	X		VIVIENDA		X	
146	JUANA MARTINEZ	X		VIVIENDA		X	
147	FREDY MARTINEZ	X		VIVIENDA		X	
148	MARIA VIRGINIA VALENCIA	X		CUARTO MESON		X	
149	JOSE NATIVIDAD VASQUEZ	X		CUARTO MESON			X
150	CLAUDIA LEONOR LOPEZ	X		CUARTO MESON			X
151	PEDRO VASQUEZ	X		CUARTO MESON			X

**Cuadro Resumen:**

Descripción Edificación	#
Viviendas ocupadas	100
Viviendas desocupadas	47
Iglesias	1
Centro Comunal	0
Escuela	0
Kínder	0
Cesar	0
<b>Negocios</b>	1
Edificio 0Gubernamental	0
Otras	1
<b>Total</b>	<b>151</b>

**Intermunicipal Higuito / Municipalidad de Corquín, Copán**  
**Identificación de vivienda por comunidad**

**Municipio de: Corquín Copan**

**Código:0405**

**Comunidad: Potrerillos**

N° Vivienda	Nombre de jefe de Familia	Ocupado	Desocupado	Edificio, publico Negocio/ Otro	Estado Vivienda		
					B	R	M
1	JOSE ALFREDO LARA	X		VIVIENDA		X	
2	JOSE MODESTO ALEMAN	X		VIVIENDA			X
3	NATIVIDAD PERDOMO	X		VIVIENDA		X	
4	NICOLAS PEÑA	X		VIVIENDA	X		
5	JUAN ESTEVEZ AGUILAR	X		VIVIENDA		X	
6	JOEL ARTURO ESCALANTE		X	VIVIENDA			
7	JOSE ARTURO ESTEVEZ	X		VIVIENDA	X		
8	JACOBO ESTEVEZ	X		VIVIENDA	X		
9	EVER ELIAS ESTEVEZ	X		VIVIENDA		X	
10	JUAN RAMON ESTEVEZ	X		VIVIENDA	X		
11	RAUL HUMBERTO ESTEVEZ	X		VIVIENDA	X		
12	NEPTALI VILLEDA		X	CONSTRUCCION			
13	EUCEVIO PEÑA	X		VIVIENDA		X	
14	JOSE OBDULIO PEÑA	X		VIVIENDA		X	
15	JUAN JOSE PEÑA MENDEZ		X	CONSTRUCCION			
16	FIDEL PEÑA	X		VIVIENDA		X	
17	ELDER AMILCAR PEÑA	X		VIVIENDA		X	
18	ELDER AMILCAR PEÑA		X	CONSTRUCCION			
19	CARLOS PEÑA	X		VIVIENDA		X	
20	VELARMINO PACHECO	X		CUARTO MESON		X	

**Intermunicipal Higuito / Municipalidad de Corquín, Copán**  
**Identificación de vivienda por comunidad**

**Municipio de: Corquín Copan**

**Código: 0405**

**Comunidad: Potrerillos**

N° Vivienda	Nombre de jefe de Familia	Ocupado	Desocupado	Edificio, publico Negocio/ Otro	Estado Vivienda		
					B	R	M
21	EDWIN ESPINAL	X		VIVIENDA			X
22	MELVIN ALEMAN	X		VIVIENDA			X
23	MIGUEL ANGEL GOMEZ		X	VIVIENDA			
24	MIGUEL ANGEL GOMEZ	X		VIVIENDA	X		
25	ARGENTINA LARA		X	CONSTRUCCION			
26	JOSE ORBEL ROQUE ROMERO	X		VIVIENDA	X		
27	JOSE LEONEL ROQUE ROMERO	X		VIVIENDA	X		
28	ELVIN ISABEL LARA	X		VIVIENDA		X	
29	CARLOS JAVIER MEJIA	X		VIVIENDA	X		
30	JEFRY LOPEZ	X		VIVIENDA		X	
31	ERNESTO ALVARADO		X	VIVIENDA			
32	GUSTAVO ALVARADO		X	VIVIENDA			
33	BENEFICIO DE CAFÉ		X	BENEFICIO			
34	FREDY PEREZ	X		VIVIENDA		X	
35	MOISES LARA ESCALANTE	X		VIVIENDA		X	
36	FERNANDO IDALECIO PINEDA	X		VIVIENDA	X		
37	MAUDALENO ALEMAN	X		VIVIENDA			X
38	ANTONIO GOMEZ	X		VIVIENDA		X	
39	ANIBAL ANTONIO ROMERO	X		VIVIENDA			X
40	MARIA SANTANA ROMERO	X		VIVIENDA		X	

**Intermunicipal Higuito / Municipalidad de Corquín, Copán**  
**Identificación de vivienda por comunidad**

**Municipio de: Corquín Copan**

**Código: 0405**

**Comunidad: Potrerillos**

N° Vivienda	Nombre de jefe de Familia	Ocupado	Desocupado	Edificio, publico Negocio/ Otro	Estado Vivienda		
					B	R	M
41	GERMAN MOSCOSO	X		VIVIENDA			X
42	CRISTIAN OMAR LOPEZ		X	CONSTRUCCION			
43	MARIA HILDA REYES LARA	X		VIVIENDA		X	
44	ALEX FERNANDO DIAZ	X		VIVIENDA		X	
45	BERNARDO REYES LARA	X		VIVIENDA		X	
46	JOSE EDGARDO ROMERO	X		VIVIENDA	X		
47	NOE ROMERO LARA	X		VIVIENDA	X		
48	MARIA DEXI GUEVARA		X	VIVIENDA			
49	MARIA DEXI GUEVARA		X	CONSTRUCCION			
50	MARIA DEXI GUEVARA	X		VIVIENDA		X	
51	JOSE LUCIO RAMIREZ	X		VIVIENDA		X	
52	VENILDA DIAZ	X		VIVIENDA			X
53	ISAI ALEXANDER SORTO	X		VIVIENDA		X	
54	ALCOHOLICOS ANONIMOS		X	VIVIENDA			
55	CRISTIAN OMAR LOPEZ	X		VIVIENDA		X	
56	NICOLAS ESCALANTE	X		VIVIENDA	X		
57	NICOLAS ESCALANTE		X	VIVIENDA		X	
58	RAMON ESCALANTE	X		VIVIENDA		X	
59	ANTONIO ESCALANTE	X		VIVIENDA	X		
60	CARMELO ARTURO ROMERO	X		VIVIENDA	X		

**Intermunicipal Higuito / Municipalidad de Corquín, Copán**  
**Identificación de vivienda por comunidad**

**Municipio de: Corquín Copan**

**Código:0405**

**Comunidad: Potrerillos**

N° Vivienda	Nombre de jefe de Familia	Ocupado	Desocupado	Edificio, publico Negocio/ Otro	Estado Vivienda		
					B	R	M
61	IGLECIA EVANGELICA			IGLECIA			
62	DEMETRIO ALEMAN	X		VIVIENDA		X	
63	MARTA ESCALANTE	X		VIVIENDA		X	
64	ARTURO GOMEZ	X		VIVIENDA	X		
65	JOSE ARMANDO ROMERO	X		VIVIENDA		X	
66	JESUS ALVAREZ ROMERO	X		VIVIENDA			X
67	CECILIA ESCALON	X		VIVIENDA			X
68	ELVIN LOBO FUNEZ	X		VIVIENDA		X	
69	MANUEL DE JESUS VILLALTA	X		VIVIENDA		X	
70	WIL ANTONIO LARA	X		VIVIENDA	X		
71	GLADIS YOLANDA PERDOMO	X		VIVIENDA		X	
72	MILTON GEOVANY LOPEZ	X		VIVIENDA		X	
73	TONI ALBERTO ACOSTA	X		VIVIENDA	X		
74	ALTAGRACIA LOPEZ	X		VIVIENDA			X
75	JOSE CRUZ LOPEZ	X		VIVIENDA		X	
76	JOSE ROEL LOPEZ	X		VIVIENDA		X	
77	JUAN ALEXANDER MEJIA	X		VIVIENDA	X		
78	JAVIER MEJIA		X	CONSTRUCCION			
79	ALFREDO MEJIA	X		VIVIENDA	X		
80	FRANCIS MEJIA LOPEZ	X		VIVIENDA		X	

**Intermunicipal Higuito / Municipalidad de Corquín, Copán**  
**Identificación de vivienda por comunidad**

**Municipio de: Corquín Copan**

**Código: 0405**

**Comunidad: Potrerillos**

N° Vivienda	Nombre de jefe de Familia	Ocupado	Desocupado	Edificio, publico Negocio/ Otro	Estado Vivienda		
					B	R	M
81	ISABEL MEJIA		X	VIVIENDA			
82	MARCOS LOPEZ DANILO MUÑOS	X		VIVIENDA		X	
83	DANILO MUÑOS	X		VIVIENDA			X
84	OSCAR PEÑA	X		VIVIENDA			X
85	MARVIN GEOVANI LARA	X		VIVIENDA		X	
86	ADOLFO LARA	X		VIVIENDA		X	
87	ISMAEL GOMEZ	X		VIVIENDA		X	
88	CARMELO ARTURO ROMERO		X	VIVIENDA/NEGOCIO			
89	NASARIO PASCUAL NUÑEZ	X		VIVIENDA		X	
90	DONAL NASARIO PASCUAL	X		VIVIENDA		X	
91	MARCO ANTONIO PASCUAL	X		VIVIENDA		X	
92	ISMAEL LARA	X		VIVIENDA		X	
93	OSMAN ANTONIO LARA	X		VIVIENDA		X	
94	ADA LUZ ROMERO	X		VIVIENDA		X	
95	EVANGELINA ROMERO	X		VIVIENDA	X		
96	LUIS ALONZO LOPEZ	X		VIVIENDA	X		
97	GABRIEL MEJIA LOPEZ	X		VIVIENDA		X	
98	GABRIEL MEJIA LOPEZ		X	VIVIENDA			
99	EVANGELINA ROQUE	X		VIVIENDA		X	
100	MORIS ROQUE		X	VIVIENDA			

**Intermunicipal Higuito / Municipalidad de Corquín, Copán**  
**Identificación de vivienda por comunidad**

**Municipio de: Corquín Copan**

**Código: 0405**

**Comunidad: Potrerillos**

N° Vivienda	Nombre de jefe de Familia	Ocupado	Desocupado	Edificio, publico Negocio/ Otro	Estado Vivienda		
					B	R	M
101	MORIS ROQUE		X	CONSTRUCCION			
102	SALVADOR LARA	X		VIVIENDA		X	
103	JOLMAN ESPINOZA	X		VIVIENDA		X	
104	MARIA CIRIACA PEREZ	X		VIVIENDA			X
105	LUIS ANTONIO ESPINOZA	X		VIVIENDA			X
106	KINDER			KINDER			
107	MERLIN ROQUE	X		VIVIENDA		X	
108	MARIA LUZ ROQUE	X		VIVIENDA			X
109	DOMINGO LARA	X		VIVIENDA/NEGOCIO		X	
110	BIBLIOTECA			BIBLIOTECA			
111	IGLECIA			IGLECIA	X		
112	EDISS LOPEZ	X		VIVIENDA	X		
113	FANY PATRICIA LOPEZ PEREZ	X		VIVIENDA			X
114	JOSE ARNULFO ROMERO	X		VIVIENDA		X	
115	MARIA DEYSI LARA	X		VIVIENDA	X		
116	ARNALDO LOPEZ LOPEZ	X		VIVIENDA		X	
117	MARCOS GOMEZ		X	VIVIENDA			
118	SAUL ROQUE MEJIA	X		VIVIENDA	X		
119	ABRAHAM LOPEZ	X		VIVIENDA		X	
120	NELLY GERALDINA LOPEZ		X	VIVIENDA		X	

**Intermunicipal Higuito / Municipalidad de Corquín, Copán**  
**Identificación de vivienda por comunidad**

**Municipio de: Corquín Copan**

**Código: 0405**

**Comunidad: Potrerillos**

N° Vivienda	Nombre de jefe de Familia	Ocupado	Desocupado	Edificio, publico Negocio/ Otro	Estado Vivienda		
					B	R	M
121	ERNESTO PEREZ	X		VIVIENDA		X	
122	CARLOS REYES ESCALANTE	X		VIVIENDA		X	
123	JOSE ROBERTO CANALES	X		VIVIENDA		X	
124	OSCAR ALDANA	X		VIVIENDA		X	
125	FLOR CANALES ROQUE	X		VIVIENDA			X
126	ROBERTO CANALES		X	CONSTRUCCION			
127	CARMEN ANGELICA ESCALANTE	X		VIVIENDA	X		
128	EVELIO REYES LARA	X		VIVIENDA		X	
129	EVELIO REYES LARA		X	VIVIENDA			
130	NOLVIN BLADIMIR LOPEZ	X		VIVIENDA	X		
131	JOVAR ROMERO DIAZ	X		VIVIENDA		X	
132	PORFIRIO ROQUE	X		VIVIENDA	X		
132	JOVAR ROMERO LOPEZ		X	VIVIENDA			
134	JULIO CESAR GOMEZ	X		VIVIENDA	X		
135	ROMELIA GOMEZ MEJIA	X		VIVIENDA		X	
136	JUAN CARLOS GOMEZ	X		VIVIENDA/NEGOCIO		X	
137	PORFIRIO ROQUE		X	VIVIENDA			
138	JOSE PAZ ROQUE MEJIA	X		VIVIENDA	X		
139	JOSE SANTOS ROMERO	X		VIVIENDA		X	
140	ADEL MO LARA	X		VIVIENDA		X	

**Intermunicipal Higuito / Municipalidad de Corquín, Copán**  
**Identificación de vivienda por comunidad**

**Municipio de: Corquín Copan**

**Código: 0405**

**Comunidad: Potrerillos**

N° Vivienda	Nombre de jefe de Familia	Ocupado	Desocupado	Edificio, publico Negocio/ Otro	Estado Vivienda		
					B	R	M
141	MARIA ENCARNACION VILLEDA	X		VIVIENDA		X	
142	JOSE GOMEZ ESPINOZA	X		VIVIENDA		X	
143	CESAR YANEXI ESCALANTE	X		VIVIENDA	X		
144	JOSE EDER LOPEZ	X		VDA/PULPE	X		
145	ORLIN MEJIA	X		VIVIENDA		X	
146	ROSA ELIDA PEÑA	X		VIVIENDA	X		
147	JAIME ADONAY ROMERO	X		VIVIENDA		X	
148	ARACELY LOPEZ		X	VIVIENDA		X	
149	JORGE ALBERTO ROQUE	X		VIVIENDA	X		
150	MARCO ANTONIO ROMERO	X		VIVIENDA	X		
151	MARCO ANTONIO ROMERO		X	VIVIENDA			
152	LILIANA HERNANDEZ	X		VIVIENDA		X	
153	ANTONIO ROMERO CHINCHILLA	X		VIVIENDA			X
154	ELIGIO LOPEZ	X		VIVIENDA			X
155	JUAN CARLOS LOPEZ	X		VIVIENDA			X
156	OLGER IVAN ROMERO	X		VIVIENDA			X
157	KEVIN ANTONIO ROMERO	X		VIVIENDA		X	
158	ROGELIO ROMERO PEÑA	X		VIVIENDA		X	
159	GILLERMO LOPEZ ROQUE	X		VIVIENDA			X
160	MARIA SOFIA ROQUE	X		VIVIENDA		X	

**Intermunicipal Higuito / Municipalidad de Corquín, Copán**  
**Identificación de vivienda por comunidad**

**Municipio de: Corquín Copan**

**Código: 0405**

**Comunidad: Potrerillos**

N° Vivienda	Nombre de jefe de Familia	Ocupado	Desocupado	Edificio, publico Negocio/ Otro	Estado Vivienda		
					B	R	M
161	JOSE RAUL LOPEZ	X		VIVIENDA		X	
162	EDUARDO LARA	X		VIVIENDA		X	
163	MARIA DIAMANTINA LOPEZ	X		VIVIENDA	X		
164	JAVIER GOMEZ ESPINOZA	X		VIVIENDA	X		
165	EFRAIN LOPEZ	X		VIVIENDA		X	
166	JOSE AMILCAR ROQUE	X		VIVIENDA			X
167	RUFINA LOPEZ ROQUE	X		VIVIENDA			X
168	MARIANA GOMEZ	X		VIVIENDA			X
169	DANIEL ROMERO GOMEZ	X		VIVIENDA		X	
170	JOSE VICENTE LOPEZ	X		VIVIENDA	X		
171	VICENTE LOPEZ LOPEZ	X		VIVIENDA	X		
172	CRISTOBAL GOMEZ		X	VIVIENDA			
173	MARIA JUANA ROQUE	X		VIVIENDA			X
174	CECILIA ESCALON VILLALTA		X	VIVIENDA			
175	MARIA OFELIA ROBLES	X		VIVIENDA			X
176	MARIA ANGELICA ROMERO	X		VIVIENDA		X	
177	FRANCISCA GOMEZ	X		VIVIENDA		X	
178	ANGEL MARIA LOPEZ		X	VIVIENDA			
179	FRANCISCO LARA	X		VIVIENDA			X
180	AGUSTIN GOMEZ		X	VIVIENDA			

**Intermunicipal Higuito / Municipalidad de Corquín, Copán**  
**Identificación de vivienda por comunidad**

**Municipio de: Corquín Copan**

**Código: 0405**

**Comunidad:**

N° Vivienda	Nombre de jefe de Familia	Ocupado	Desocupado	Edificio, publico Negocio/ Otro	Estado Vivienda		
					B	R	M
181	CESAR ESCALANTE	X		VIVIENDA	X		
182	JOSE ARMANDO ROMERO	X		VIVIENDA		X	
183	ANGEL MARIA LOPEZ	X		VIVIENDA	X		
184	TOMASA ESPINOZA	X		VIVIENDA		X	
185	GLADISEL REYES	X		VIVIENDA		X	
186	FLOR AMANDA ESPINOZA		X	VIVIENDA			
187	JUAN MIGUEL LOPEZ	X		VIVIENDA		X	
188	MARIA CRISTINA GOMEZ	X		VIVIENDA			X
189	RUDI GOMEZ	X		VIVIENDA			X
190	DAYSI MEJIA	X		VIVIENDA		X	
191	LORENZO GOMEZ ROQUE	X		VIVIENDA			X
192	MIGUEL GOMEZ	X		VIVIENDA		X	
193	ERNESTO LOPEZ		X	VIVIENDA			
194	JOSE AMADEO PEREZ		X	CONSTRUCCION			
195	JULIO HUMBERTO PEREZ	X		VIVIENDA		X	
196	JOSE ANTONIO PEREZ	X		VIVIENDA			X
197	CARLOS HUMBERTO PEREZ	X		VIVIENDA		X	
198	JOSE LORENZO PEREZ	X		VIVIENDA		X	
199	IGLECIA			IGLECIA			
200	JAIME ADONAY ROMERO	X		VIVIENDA		X	

**Intermunicipal Higuito / Municipalidad de Corquín, Copán**  
**Identificación de vivienda por comunidad**

**Municipio de: Corquín Copan**

**Código: 0405**

**Comunidad:**

N° Vivienda	Nombre de jefe de Familia	Ocupado	Desocupado	Edificio, publico Negocio/ Otro	Estado Vivienda		
					B	R	M
201	ERNESTO LOPEZ ROMERO	X		VIVIENDA		X	
202	ERNESTO LOPEZ LARA	X		VIVIENDA		X	
203	JOSE TELESFORO PEREZ	X		VIVIENDA			X
204	MARIA ANTONIA PINEDA		X	VIVIENDA			
205	ALBA LUZ LOPEZ	X		VIVIENDA	X		
206	JOSE ROMELIO PEREZ			CONSTRUCCION			
207	MAREL LOPEZ LARA	X		VIVIENDA		X	
208	MAREL LOPEZ LARA	X		VIVIENDA		X	
209	ERNESTO LOPEZ		X	VIVIENDA			
210	ERDULFO LOPEZ	X		VIVIENDA	X		
211	NERY LOPEZ	X		VIVIENDA		X	
212	JULIO CESAR ESCALANTE		X	VIVIENDA			
213	ROSA DELIA ESCALANTE	X		VIVIENDA		X	
214	DOLORES ESCALANTE	X		VIVIENDA		X	
215	HENRRY ESCALANTE RIVERA	X		VIVIENDA		X	
216	IRIS LOPEZ LARA	X		VIVIENDA	X		
217	PAZ ROMERO	X		VIVIENDA		X	
218	ENRRIQUE ROMERO		X	VIVIENDA			
219	MARINA ROMERO	X		VIVIENDA			X
220	RENE ARTURO PEREZ		X	VIVIENDA			

**Intermunicipal Higuito / Municipalidad de Corquín, Copán**  
**Identificación de vivienda por comunidad**

**Municipio de: Corquín Copan**

**Código: 0405**

**Comunidad:**

N° Vivienda	Nombre de jefe de Familia	Ocupado	Desocupado	Edificio, publico Negocio/ Otro	Estado Vivienda		
					B	R	M
221	RENE ARTURO PEREZ	X		VIVIENDA			X
222	ULICES LOPEZ	X		VIVIENDA		X	
223	JOSE ELI PEREZ	X		VIVIENDA			X
224	JORGE EMILIO PEREZ	X		VIVIENDA		X	
225	MARIA CRUZ PEREZ	X		VIVIENDA		X	
226	JOSE RUBIO PEREZ	X		VIVIENDA			X
227	NERY OMAR GOMEZ	X		VIVIENDA		X	
228	ORLANDO GOMEZ	X		VIVIENDA		X	
229	JOSE AMILCAR PEREZ	X		VIVIENDA	X		
230	ANGELA JOSEFA GOMEZ	X		VIVIENDA	X		
231	EDGARDO PEREZ	X		VIVIENDA		X	
232	LUIS ANTONIO ESPINOZA	X		VIVIENDA			
233	CENTRO BASICO			CENTRO BASICO			
234	MARIA BETI LARA	X		VIVIENDA		X	
235	ISAIAS ROMERO			CONSTRUCCION			
236	IRMA ARACELY LOPEZ	X		VIVIENDA		X	
237	GEREMIAS ROMERO	X		VIVIENDA		X	
238	FREDY GOMEZ ROQUE	X		VIVIENDA	X		
239	RENE ARTURO SANTAMARIA	X		VIVIENDA		X	
240	MARVIN MEJIA LARA		X	VIVIENDA			

**Intermunicipal Higuito / Municipalidad de Corquín, Copán**  
**Identificación de vivienda por comunidad**

**Municipio de: Corquín Copan**

**Código: 0405**

**Comunidad:**

N° Vivienda	Nombre de jefe de Familia	Ocupado	Desocupado	Edificio, publico Negocio/ Otro	Estado Vivienda		
					B	R	M
241	SAUL ESCOBAR	X		VIVIENDA		X	
242	SAUL ESCOBAR		X	VIVIENDA			
243	OSCAR ARMANDO ROMERO	X		VIVIENDA		X	
244	JULIO ALVARADO	X		VIVIENDA		X	
245	ROSA DUBON	X		VIVIENDA		X	
246	CARLOS ALVARADO	X		VIVIENDA		X	
247	NERY OMAR GOMEZ	X		VIVIENDA			X
248	PORFIRIO GOMEZ	X		VIVIENDA		X	
249	CESAR LOPEZ	X		VIVIENDA		X	
250	RUDI ROQUE	X		VIVIENDA	X		
251	JORGE ESTEVEZ	X		VIVIENDA	X		
252	EDA ROMERO	X		VIVIENDA		X	
253	RAMON ORELLANA	X		VIVIENDA		X	
254	AVILIO ROMERO	X		VIVIENDA		X	
255	NOE MEJIA	X		VIVIENDA	X		
256	MARIA SANTOS ROMEO	X		CUARTO MESON		X	

**Cuadro Resumen:**

<b>Descripción Edificación</b>	<b>#</b>
Viviendas ocupadas	206
Viviendas desocupadas	29
Iglesias	3
Centro Comunal	1
Escuela	1
Kínder	1
Cesar	0
<b>Negocios</b>	1
Edificio 0Gubernamental	0
Otras	13
<b>Total</b>	<b>256</b>

**Intermunicipal Higuito / Municipalidad de Corquín, Copán**  
**Identificación de vivienda por comunidad**

**Municipio de: Corquín Copan**  
**Código: 0405**  
**Comunidad: Barrio Buenos Aires**

N° Vivienda	Nombre de jefe de Familia	Ocupado	Desocupado	Edificio, publico Negocio/ Otro	Estado Vivienda		
					B	R	M
1	CARLOS MANUEL GOMEZ	X		VIVIENDA			X
2	CASILDA GOMEZ	X		VIVIENDA			X
3	ANGELA GOMEZ	X		VIVIENDA			X
4	NO DIERON INFORMACION			CONSTRUCCION			
5	HECTOR VASQUEZ	X		VIVIENDA		X	
6	JOSE LOPEZ	X		VIVIENDA			X
7	HENRY ADONAY ESTEVEZ	X		VIVIENDA			X
8	REYNALDO AGUILAR	X		VIVIENDA		X	
9	PEDRO PEÑA			CONSTRUCCION			
10	SALVADOR PEREZ	X		VIVIENDA		X	
11	JOAQUIN FLORES		X	VIVIENDA	X		
12	ESPERANZA URREA			CONSTRUCCION			
13	ARTURO ALVARADO			CONSTRUCCION			
14	MIGUEL ANTONIO MARTINEZ	X		VIVIENDA			X
15	JORGE GOMEZ	X		VIVIENDA			
16	CARLOS GEOVANY QUINTANILLA	X		VIVIENDA		X	
17	MARIA JESUS QUINTANILLA	X		VIVIENDA		X	
18	JESUS HUMBERTO MEDINA	X		VIVIENDA		X	
19	WENDY AGUILAR	X		VIVIENDA		X	
20	RIGOBERTO VILLALTA		X	VIVIENDA			

**Intermunicipal Higuito / Municipalidad de Corquín, Copán**  
**Identificación de vivienda por comunidad**

**Municipio de: Corquín Copan**  
**Código: 0405**  
**Comunidad: Barrio Buenos Aires**

N° Vivienda	Nombre de jefe de Familia	Ocupado	Desocupado	Edificio, publico Negocio/ Otro	Estado Vivienda		
					B	R	M
21	MAREL PEÑA	X		VIVIENDA		X	
22	JACOBO GALDAMEZ	X		VIVIENDA			
23	CUARTERIA		X	VIVIENDA			
24	VICTOR HUGO ORELLANA	X		VIVIENDA	X		
25	MIGUEL VASQUEZ	X		VIVIENDA			
26	AGAPITO GUZMAN	X		VIVIENDA		X	
27	WILL VENTURA			CONSTRUCCION			
28	CONSEPCION LOPEZ	X		VIVIENDA		X	
29	ANABEL CRISTINA PORTILLO	X		VIVIENDA		X	
30	OLIMPIA GARCIA	X		VIVIENDA		X	
31	OLGA HERNANDEZ	X		VIVIENDA		X	
32	SANDRA MARTINEZ		X	VIVIENDA			
33	JOSE RAUL MEJIA	X		VIVIENDA			X
34	JESUS MOLINA		X	VIVIENDA			
35	HECTOR MARTINEZ	X		VIVIENDA		X	
36	VICTOR MARTINEZ	X		VIVIENDA		X	
37	ROSA NOLVIA FUENTES	X		VIVIENDA	X		
38	IGLECIA EVANGELICA			IGLECIA			
39	JOSE AMILCAR PINEDA	X		VIVIENDA		X	
40	MANUEL DE JESUS HERNANDEZ	X		VIVIENDA	X		

**Intermunicipal Higuito / Municipalidad de Corquín, Copán**  
**Identificación de vivienda por comunidad**

**Municipio de: Corquín Copan**  
**Código: 0405**  
**Comunidad: Barrio Buenos Aires**

N° Vivienda	Nombre de jefe de Familia	Ocupado	Desocupado	Edificio, publico Negocio/ Otro	Estado Vivienda		
					B	R	M
41	CESAR GEOVANY TABORA	X		VIVIENDA	X		
42	ANA GOMEZ	X		VIVIENDA		X	
43	MARIA DE LA PAZ SANTAMARIA	X		VIVIENDA			X
44	JACOBO MELGAR			CONSTRUCCION			
45	EMILIO PEREZ		X	VIVIENDA			
46	EMILIO PEREZ	X		VIVIENDA			X
47	MARCO TULIO SORIANO	X		VIVIENDA		X	
48	MARIA VICTORIA PINEDA	X		VIVIENDA			
49	SAUL MELGAR	X		VIVIENDA	X		
50	ORTILLERIA CORQUINENCE			NEGOCIO			
51	ELSY MARIELA LOPEZ			CONSTRUCCION			
52	JAVIER ARMANDO LOPEZ	X		VIVIENDA		X	
53	AMILCAR MATAMOROS	X		VIVIENDA			
54	CESAR OMAR REGALADO	X		VIVIENDA		X	
55	EVA LOPEZ	X		VIVIENDA			
56	CLAUDIA MERCEDES REYES	X		VIVIENDA	X		
57	JORGE HUMBERTO CARVAJAL	X		VIVIENDA			X
58	CASA DESOCUPADA		X	VIVIENDA			
59	CASA DESOCUPADA		X	VIVIENDA			
60	DIAMANTINA PEREZ			CONSTRUCCION			

**Intermunicipal Higuito / Municipalidad de Corquín, Copán**  
**Identificación de vivienda por comunidad**

**Municipio de: Corquín Copan**  
**Código: 0405**  
**Comunidad: Barrio Buenos Aires**

N° Vivienda	Nombre de jefe de Familia	Ocupado	Desocupado	Edificio, publico Negocio/ Otro	Estado Vivienda		
					B	R	M
61	ELSY NOHEMI MARQUEZ	X		VIVIENDA	X		
62	AGAPITO REYES	X		VIVIENDA			X
63	MARIA ENCARNACION GOMEZ	X		VIVIENDA		X	
64	RAMON LOPEZ MALDONADO	X		VIVIENDA	X		
65	ANGEL MARIA MORALES		X	VIVIENDA			
66	JOSE RENAN MORALES		X	VIVIENDA			
67	JESUS MELGAR	X		VIVIENDA		X	
68	WENDY REYES			CONSTRUCCION			
69	MARIA LUISA GOMEZ	X		VIVIENDA		X	
70	ALFREDO ROMERO	X		VIVIENDA		X	
71	JESUS HUMBERTO MOLINA	X		VIVIENDA	X		
72	GERMAN TABORA	X		VIVIENDA		X	
73	LORENA ALVARADO	X		VIVIENDA	X		
74	SONIA YANETH URREA		X	VIVIENDA			
75	MARCOS MAURICIO SALGUERO	X		VIVIENDA	X		
76	ROSA DELIA ERAZO	X		VIVIENDA		X	
77	MANUEL DE JESUS LARA	X		CUARTO MESON			X
78	ARIA OBDULIA	X		CUARTO MESON			X
79	ELSA	X		CUARTO MESON			X
80	JESTER VALENZUELA		X	VIVIENDA			

**Intermunicipal Higuito / Municipalidad de Corquín, Copán**  
**Identificación de vivienda por comunidad**

**Municipio de: Corquín Copan**  
**Código: 0405**  
**Comunidad: Barrio Buenos Aires**

N° Vivienda	Nombre de jefe de Familia	Ocupado	Desocupado	Edificio, publico Negocio/ Otro	Estado Vivienda		
					B	R	M
81	VICTOR RAMIREZ	X		VIVIENDA	X		
82	JOSE LUIS MORALES	X		VIVIENDA	X		
83	MARIA DEL CARMEN PEREZ	X		VIVIENDA	X		
84	RAFAEL ESTEVEZ	X		VIVIENDA	X		
85	KENIA PINEDA	X		VIVIENDA	X		
86	ALBERTINA TREJO	X		VIVIENDA		X	
87	ANTONIO ALBERTO GALDAMEZ		X	VIVIENDA		X	
88	MARIO ANTONIO LOPEZ	X		VIVIENDA	X		
89	LUIS MARTINEZ	X		VIVIENDA	X		
90	RICARDO PEREZ	X		VIV/PULP	X		
91	JOSE ANTONIO PALENCIA	X		VIVIENDA		X	
92	JOSE ANTONIO PALENCIA			CONSTRUCCION			
93	JESUS FUENTES	X		VIVIENDA		X	
94	ESCUELA			ESCUELA			
95	JUAN MADRID		X	VIVIENDA			
96	VICTOR ARMANDO MARTINEZ		X	VIVIENDA			
97	SANDRA BETETA	X		VIVIENDA	X		
98	JAVIER ROMERO		X	VIVIENDA			
99	NOE MEJIA RAMIREZ	X		VIVIENDA		X	
100	HERNAN COLLART	X		VIVIENDA			X

**Intermunicipal Higuito / Municipalidad de Corquín, Copán**  
**Identificación de vivienda por comunidad**

**Municipio de: Corquín Copan**  
**Código: 0405**  
**Comunidad: Barrio Buenos Aires**

N° Vivienda	Nombre de jefe de Familia	Ocupado	Desocupado	Edificio, publico Negocio/ Otro	Estado Vivienda		
					B	R	M
101	KINDER			KINDER			
102	IVAN ROMERO	X		VIVIENDA	X		
103	ALEJANDRO SANABRIA	X		VIVIENDA	X		
104	HOTEL BUENOS AIRES			HOTEL			
105	JUAN CARLOS REYES		X	VIVIENDA	X		
106	NOE REYES		X	VIVIENDA		X	
107	DILCIA NOHEMY PALENCIA	X		VIVIENDA	X		
108	CASA EN CONSTRUCCION			CONSTRUCCION			
109	MIRIAN YOLANDA AMAYA	X		VIVIENDA			
110	MARIA SANTOS GOMEZ	X		VIVIENDA			X
111	VIRGINIA ORTEGA	X		VIVIENDA	X		
112	ALBA LUZ ERAZO	X		VIVIENDA			
113	CASA NO IDENTIFICADA			VIVIENDA			
114	ZOILA MARINA CHINCHILLA	X		VIVIENDA		X	
115	EUGENIO PINEDA	X		VIVIENDA	X		
116	LEONARDO GUEVARA	X		VIVIENDA			X
117	BIANCA JULIETA PORTILLO	X		VIVIENDA			X
118	YOLANDA ROMERO	X		VIVIENDA			
119	JOSE ABRAHAM FUENTES	X		VIVIENDA	X		
120	ISABEL CRISTINA VILLALTA	X		CUARTO MESON			X

**Intermunicipal Higuito / Municipalidad de Corquín, Copán**  
**Identificación de vivienda por comunidad**

**Municipio de: Corquín Copan**  
**Código: 0405**  
**Comunidad: Barrio Buenos Aires**

N° Vivienda	Nombre de jefe de Familia	Ocupado	Desocupado	Edificio, publico Negocio/ Otro	Estado Vivienda		
					B	R	M
121	OSCAR VILLALTA	X		CUARTO MESON			X
122	MARIA ILDA VILLALTA	X		CUARTO MESON			X
123	VICTOR MANUEL MOLINA			NEGOCIO			
124	ALBA LUZ ROMERO	X		VIVIENDA		X	
125	ESPERANZA LOPEZ	X		VIVIENDA		X	
126	MARIA LETICIA HERNANDEZ	X		VIVIENDA		X	
127	MARIA MELINDA ESTEVEZ	X		VIVIENDA	X		
128	JUAN JOSE RODRIGUEZ	X		VIVIENDA		X	
129	JUAN ANTONIO RODRIGUEZ	X		VIVIENDA			X
130	GLORIA ISABEL LOPEZ	X		VIVIENDA	X		
131	WILMER URREA	X		VIVIENDA	X		
132	SAUL MELGAR		X	VIVIENDA			
133	ARNALDO ROMERO	X		VIVIENDA		X	
134	JESUS GALDAMEZ	X		VIVIENDA	X		
135	EDIL ALEXANDER PEREZ	X		VIVIENDA		X	
136	VALENTINA PEREZ	X		VIVIENDA		X	
137	DIAMANTINA LOPEZ	X		VIVIENDA		X	
138	JOSE AMILCAR LOPEZ		X	VIVIENDA			
139	MIGUEL ANGEL ANTUNEZ	X		VIVIENDA	X		
140	JESUS LOPEZ	X		VIVIENDA			X

**Intermunicipal Higuito / Municipalidad de Corquín, Copán**  
**Identificación de vivienda por comunidad**

**Municipio de: Corquín Copan**  
**Código: 0405**  
**Comunidad: Barrio Buenos Aires**

N° Vivienda	Nombre de jefe de Familia	Ocupado	Desocupado	Edificio, publico Negocio/ Otro	Estado Vivienda		
					B	R	M
141	HENRY MAURICIO PERZ	X		VIVIENDA	X		
142	JESUS ORLANDO LOPEZ	X		VIVIENDA		X	
143	ROLANDO IZAGUIRRE	X		VIV/TALLER		X	
144	MANUEL AREVALO		X	VIVIENDA			
145	MARIA FELICIANA PEREZ	X		VIVIENDA			X
146	FERTILIZANTES DE OCCIDENTE			NEGOCIO			
147	IGLECIA EVANGELICA			IGLECIA			
148	ZOILA TREJO	X		VIVIENDA		X	
149	SEFERINO VASQUEZ		X	VIVIENDA			X
150	MARIA MAGDALENA ESPINOZA	X		VIV/PULP	X		
151	VENIGNO VASQUEZ	X		VIVIENDA	X		
152	ONDINA VASQUEZ		X	VIVIENDA			
153	JORGE LARA	X		VIVIENDA			X
154	ISOLINA PORTILLO	X		VIVIENDA			X
155	SARA MELANI VILLALTA	X		VIVIENDA			X
156	JOSE RAUL MENDEZ	X		VIVIENDA			X
157	SILVIA ESPERANZA VILLALTA	X		VIVIENDA	X		
158	ELENA VILLALTA	X		VIVIENDA			X
159	GLORIA MARITZA ESTEVEZ	X		VIVIENDA		X	
160	SILVIA CRUZ MELGAR	X		VIVIENDA		X	

**Intermunicipal Higuito / Municipalidad de Corquín, Copán**  
**Identificación de vivienda por comunidad**

**Municipio de: Corquín Copan**  
**Código: 0405**  
**Comunidad: Barrio Buenos Aires**

N° Vivienda	Nombre de jefe de Familia	Ocupado	Desocupado	Edificio, publico Negocio/ Otro	Estado Vivienda		
					B	R	M
161	FELIPE CRUZ	X		VIVIENDA			X
162	CARLOS COLLART	X		VIVIENDA	X		
163	CARLOS MANUEL ROMERO	X		VIVIENDA		X	
164	TEODOLO PINTO			CONSTRUCCION			
165	TEODOLO PINTO	X		VIVIENDA	X		
166	MELVIN LOPEZ	X		VIVIENDA			X
167	MARIA LASTENIA MENDOZA	X		VIVIENDA		X	
168	JOSE ALEJANDRO LOPEZ	X		VIV/PULP		X	
169	JESUS RODRIGUEZ	X		VIVIENDA		X	
170	MARTIN SANDOVAL		X	VIVIENDA			
171	JAIRO JAVIER RIVERA	X		VIVIENDA		X	
172	MARTHA		X	VIVIENDA			
173	ONEYDA LOPEZ	X		VIVIENDA		X	
174	VERONICA CRUZ	X		VIVIENDA		X	
175	ELVIRA LOPEZ		X	VIVIENDA			
176	JULIO CESAR PEÑA	X		VIVIENDA	X		
177	JOSE ISIDRO ROMERO		X	VIVIENDA			
178	CASA NO IDENTIFICADA			VIVIENDA			
179	ANIVAL PASCUAL	X		VIVIENDA		X	
180	AMILCAR MATAMOROS		X	VIVIENDA			

**Intermunicipal Higuito / Municipalidad de Corquín, Copán**  
**Identificación de vivienda por comunidad**

**Municipio de: Corquín Copan**  
**Código: 0405**  
**Comunidad: Barrio Buenos Aires**

N° Vivienda	Nombre de jefe de Familia	Ocupado	Desocupado	Edificio, publico Negocio/ Otro	Estado Vivienda		
					B	R	M
181	JOSE LUZ MEJIA	X		VIVIENDA		X	
182	MELVIN ROBLES CABALLERO	X		VIVIENDA		X	
183	LEONEL ROMERO	X		VIVIENDA	X		
184	GLORIA MOLINA	X		VIVIENDA	X		
185	JOSE LUIS PORTILLO	X		VIVIENDA			
186	MARIA TERESA PEÑA	X		VIVIENDA			X
187	SINTIA BARNICA	X		VIVIENDA	X		
188	HECTOR VASQUEZ	X		VIVIENDA			
189	MARCOS MEJIA	X		VIVIENDA		X	
190	JOSE ROBERTO ORELLANA	X		VIVIENDA		X	
191	JOSE MANUEL ORELLANA			CONSTRUCCION			
192	ROBERTO MOLINA		X	VIVIENDA			
193	JUANA VILLEDA	X		VIVIENDA		X	
194	ARNULFO LARA	X		VIVIENDA			
195	DAMIAN ORELLANA	X		VIVIENDA			
196	CASA NO IDENTIFICADA		X	VIVIENDA			
197	MANUEL VICENTE BOJORGES	X		VIVIENDA			X
198	WALTER MORENO		X	VIVIENDA			
199	CONSUELO FUENTES	X		VIVIENDA			X
200	DUNIA XIOMARA ROBLES	X		VIVIENDA			X

**Intermunicipal Higuito / Municipalidad de Corquín, Copán**  
**Identificación de vivienda por comunidad**

**Municipio de: Corquín Copan**  
**Código: 0405**  
**Comunidad: Barrio Buenos Aires**

N° Vivienda	Nombre de jefe de Familia	Ocupado	Desocupado	Edificio, publico Negocio/ Otro	Estado Vivienda		
					B	R	M
201	RAUL EVELIO HERNANDEZ	X		VIVIENDA			X
202	ELI ARNALDO GOMEZ	X		VIVIENDA		X	
203	JUAN ANGEL PORTILLO		X	VIVIENDA			
204	SONIA MARIBEL LOPEZ	X		VIVIENDA		X	
205	ELMER SORIANO GOMEZ			CONSTRUCCION			
206	MARIA JULIA GOMEZ	X		VIVIENDA	X		
207	ERICK NAHUN PERDOMO	X		VIVIENDA		X	
208	MARGARITA ACEVEDO	X		VIVIENDA			X
209	BLANCA ROSA ESPINOZA	X		VIVIENDA			X
210	DOMINGO HERNANDEZ	X		VIVIENDA			X
211	DENIS ONEYDA ROANO	X		VIVIENDA		X	
212	JAVIER EDGARDO ROMERO	X		VIVIENDA	X		
213	FATIMA HERNANDEZ		X	VIVIENDA			
214	ABRAHAM		X	VIVIENDA			
215	GERARDO ANTONIO TORRES	X		VIVIENDA		X	
216	JOSE ANCELMO SERRANO	X		BILLAR		X	
217	EMERITO ALVARADO		X	VIVIENDA			
218	OMAR VILLEDA			BODEGA			
219	MARIO EVENOR ROMERO			CONSTRUCCION			
220	MARIO EVENOR ROMERO	X		VIVIENDA	X		

**Intermunicipal Higuito / Municipalidad de Corquín, Copán**  
**Identificación de vivienda por comunidad**

**Municipio de: Corquín Copan**  
**Código: 0405**  
**Comunidad: Barrio Buenos Aires**

N° Vivienda	Nombre de jefe de Familia	Ocupado	Desocupado	Edificio, publico Negocio/ Otro	Estado Vivienda		
					B	R	M
221	MARIO EVENOR ROMERO			TALLER			
222	OMAR VILLEDA			CONSTRUCCION			
223	OMAR VILLEDA			CONSTRUCCION			
224	LESVI MARIA RIVERA			NEGOCIO			
225	FERRETERIA SAN JORGE			NEGOCIO			
226	ROGELIO VILLEDA	X		VIVIENDA		X	
227	CRISTIAN ROGELIO AGUILAR	X		VIVIENDA		X	
228	MARIA ELENA URREA	X		VIVIENDA			X
229	MERCEDES FUENTES	X		VIVIENDA		X	
230	TULIO HERNANDEZ		X	VIVIENDA			
231	ADA LUZ HERNANDEZ		X	VIVIENDA			
232	MARIA RUDI CHINCHILLA	X		VIVIENDA		X	
233	LUCIANO PEÑA	X		VIVIENDA	X		
234	TEODORA ESCOBAR	X		VIVIENDA			X
235	GERMAN ORLANDO PINEDA	X		CUARTO MESON			X
236	MELVIN OMAR PINEDA	X		CUARTO MESON			X
237	BENIGNO PINEDA	X		CUARTO MESON			X
238	JOSE BENIGNO PINEDA	X		CUARTO MESON			X
239	FERNANDO LOPEZ	X		VIVIENDA	X		
240	FERNANDO LOPEZ	X		VIVIENDA	X		

**Intermunicipal Higuito / Municipalidad de Corquín, Copán**  
**Identificación de vivienda por comunidad**

**Municipio de: Corquín Copan**  
**Código: 0405**  
**Comunidad: Barrio Buenos Aires**

N° Vivienda	Nombre de jefe de Familia	Ocupado	Desocupado	Edificio, publico Negocio/ Otro	Estado Vivienda		
					B	R	M
241	PEDRO PINEDA	X				X	
242	JOSE ALFONSO FUENTES	X					X
243	GREGORIA PINEDA	X					X
244	MARIA SOFIA LOPEZ	X				X	
245	JOSE LUIS PINEDA	X					
246	LILIAN MARQUEZ	X					X
247	OCTAVIO RAMOS	X					X
248	ANTONIO LOPEZ		X				
249	WILFREDO		X				
250	BIANCA		X				
251	RIQUILDA PEÑA		X				
252	CASA NO IDENTIFICADA		X				
253	ARNOLFO ORTEGA		X				
254	JOSE ARTURO ORELLANA		X				
255	OSCAR		X				
256	JUANA		X				
257	EUGENIO MEDINA		X				
258	JEOVANY		X				
259	JESUS MEJIA MORENO	X					X
260	SELVIN SANTOS	X				X	

**Intermunicipal Higuito / Municipalidad de Corquín, Copán**  
**Identificación de vivienda por comunidad**

**Municipio de: Corquín Copan**

**Código: 0405**

**Comunidad: Barrio Buenos Aires**

N° Vivienda	Nombre de jefe de Familia	Ocupado	Deso cupado	Edificio, publico Negocio/ Otro	Estado Vivienda		
					B	R	M
261	NO IDENTIFICADA		X	VIVIENDA			
262	NO IDENTIFICADA		X	VIVIENDA			
263	JOSE OMAR MARTINEZ	X		VIVIENDA			
264	KENIA LIZETH SANTOS	X		VIVIENDA			
265	IRIS MARIBEL SANCHEZ	X		VIVIENDA			

**Cuadro Resumen:**

<b>Descripción Edificación</b>	<b>#</b>
Viviendas ocupadas	185
Viviendas desocupadas	50
Iglesias	2
Centro Comunal	0
Escuela	1
Kínder	1
Cesar	0
<b>Negocios</b>	7
Edificio 0Gubernamental	0
Otras	17
<b>Total</b>	<b>263+2 NO IDENTIFICADAS</b>

**Consejo Intermunicipal Higuito / Municipalidad de Corquín, Copán**  
**Identificación de vivienda por comunidad**

**Municipio de: Corquín Copan**

**Código: 0405**

**Comunidad: Barrio Delicias**

N° Vivienda	Nombre de jefe de Familia	Ocupado	Desocupado	Edificio, publico Negocio/ Otro	Estado Vivienda		
					B	R	M
1	MITO EYES			CONSTRUCCION			
2	LUZ MARINA REYES		X	VIVIENDA		X	
3	IGLESIA			IGLESIA			
4	REYNA MALDONADO	X		VIVIENDA	X		
5	ALFREDO GOMEZ		X	VIVIENDA		X	
6	CARLOS HUMBERTO PEÑA	X		VIVIENDA	X		
7	MARCOS PEÑA	X		VIVIENDA	X		
8	DELFINA ALVARADO ESPINOZA	X		VIVIENDA	X		
9	ANIBAL ALVARADO		X	VIVIENDA	X		
10	JULIO MOLINA	X		VIVIENDA	X		
11	CENTRO DE SALUD			CENTRO SALUD			
12	CASETA CENTRO DE SALUD			NEGOCIO			
13	COLEGIO SAN JUAN BAUTISTA			COLEGIO			
14	IGLESIA			IGESIA			
15	ROLANDO PEÑA	X		VIVIENDA			
16	COMERCIAL ALFA Y OMEGA			VIVIENDA			
17	LUISA URREA		X	VIVIENDA	X		
18	ANGEL ESPAÑA	X		VIVIENDA		X	
19	OSCAR LEONEL LOPEZ			VIVIENDA			
20	HUMBERTO PORTILLO	X		VIVIENDA	X		

**Intermunicipal Higuito / Municipalidad de Corquín, Copán**  
**Identificación de vivienda por comunidad**

**Municipio de: Corquín Copan**

**Código: 0405**

**Comunidad: Barrio Delicias**

N° Vivienda	Nombre de jefe de Familia	Ocupado	Desocupado	Edificio, publico Negocio/ Otro	Estado Vivienda		
					B	R	M
21	HUMBERTO PORTILLO		X	VIVIENDA			
22	ELIDA ROSA DUBON	X		VIVIENDA	X		
23	FRANCIS ALBERTO ESPINOZA	X		VIVIENDA	X		
24	LUZ MARIELA MEJIA	X		VIVIENDA			
25	JUAN RAMON REYES	X		VIVIENDA	X		
26	MARIA ELENA REYES	X		VIVIENDA			X
27	OSCAR ERAZO		X	VIVIENDA		X	
28	OSCAR ERAZO		X	VIVIENDA		X	
29	RICARDO ANTONIO CARTAGENA	X		VIVIENDA		X	
30	MORIS OSWALDO URREA	X		VIVIENDA	X		
31	JULIO ENRRIQUE PINEDA	X		VIVIENDA	X		
32	RAMON ARTURO ALVARADO		X	VIVIENDA			X
33	PEDRO ANTONIO ESCALANTE	X		VIVIENDA			
34	RAMON GOMEZ		X	VIVIENDA		X	
35	OSIRIS MALDONADO	X		VIVIENDA	X		
36	MIRIAM LORENA MALDONADO	X		VIVIENDA		X	
37	MUSA F.M			EMISORA			
38	ALEX LOPEZ ARDON	X		VIVIENDA	X		
39	MEDICINAS LA SALUD			VIVIENDA			
40	ALEX LOPEZ ARDON		X	VIVIENDA		X	

**Intermunicipal Higuito / Municipalidad de Corquín, Copán**  
**Identificación de vivienda por comunidad**

**Municipio de: Corquín Copan**  
**Código: 0405**  
**Comunidad: Barrio Delicias**

N° Vivienda	Nombre de jefe de Familia	Ocupado	Desocupado	Edificio, publico Negocio/ Otro	Estado Vivienda		
					B	R	M
41	ALEX LOPEZ ARDON		X	VIVIENDA			
42	JUZGADO DE PAZ		X	OFICINA PUBLICA			
43	RUBEN ALVAREZ	X		VIV/NEGOCIO			
44	NIDIA DUBON		X	NEGOCIO			
45	MARIELA DUBON		X	VIVIENDA			
46	ELDA JANETH PEÑA	X		VIVIENDA			
47	MAIDA GERALDINA PORTILLO	X		VIVIENDA			
48	ROSA EDELMA MORAN	X		VIVIENDA			
49	YESSENIA MEJIA			CONSTRUCCION			
50	JONY PORTILLO		X	VIVIENDA			
51	REYNA ISABEL URREA REYES	X		VIVIENDA			
52	ANA ROSARIO URREA	X		VIVIENDA			
53	VICTOR LOPEZ ARITA	X		VIVIENDA			
54	GLORIA ARGENTINA ROMERO	X		VIVIENDA			
55	TIENDA EL SAMARITANO			NEGOCIO			
56	RAFAEL FIALLOS		X	VIVIENDA			
57	CODIMERSA			VIVIENDA			
58	OLGA URREA	X		VIVIENDA			
59	GLORIA URREA			CONSTRUCCION			
60	JULIO HUMBERTO ROMERO	X		VIV/NEGOCIO			

**Intermunicipal Higuito / Municipalidad de Corquín, Copán**  
**Identificación de vivienda por comunidad**

**Municipio de: Corquín Copan**

**Código: 0405**

**Comunidad: Barrio Delicias**

N° Vivienda	Nombre de jefe de Familia	Ocupado	Desocupado	Edificio, publico Negocio/ Otro	Estado Vivienda		
					B	R	M
61	ANA MARIA BUESO	X		VIVIENDA	X		
62	JOSE AMILCAR ROMERO	X		VIVIENDA	X		
63	MARLIN DAVID SAAVALA	X		VIV/ IGLESIA	X		
64	DAVID ANSELMO DERAS	X		VIVIENDA	X		
65	MARCIAL RIVERA	X		VIVIENDA	X		
66	ATLECTYC GYM		X	NEGOCIO			
67	PINEDA FOTO COLOR		X	NEGOCIO			
68	LUIS DIAZ	X		VIVIENDA	X		
69	HECTOR LOPEZ	X		VIVIENDA	X		
70	ENELDA ARITA	X		VIVIENDA	X		
71	KEVIN ODAYER LOPEZ	X		VIVIENDA	X		
72	VILMA ALVARADO		X	VIVIENDA	X		
73	BENJAMIN LOPEZ			VIVIENDA			
74	MARIA JULIA REYES	X		VIVIENDA		X	
75	MARIA LAURA RODAS	X		VIVIENDA		X	
76	DELIA MARGARITA PAZ	X		VIVIENDA		X	
77	NORMA IRIS VASQUEZ	X		VIVIENDA			X
78	JOSE ALFREDO MARTINEZ	X		VIVIENDA	X		
79	HECTOR ENRRIQUE URREA	X		VIVIENDA	X		
80	JESUS ALBERTO URREA	X		VIVIENDA	X		

**Intermunicipal Higuito / Municipalidad de Corquín, Copán**  
**Identificación de vivienda por comunidad**

**Municipio de: Corquín Copan**

**Código: 0405**

**Comunidad: Barrio Delicias**

N° Vivienda	Nombre de jefe de Familia	Ocupado	Desocupado	Edificio, publico Negocio/ Otro	Estado Vivienda		
					B	R	M
81	ADELA URREA		X	CONSTRUCCION			
82	HERIBERTO URREA	X		VIVIENDA	X		
83	JOSE AMILCAR ROMERO	X		VIV/NEGOCIO	X		
84	NAPOLEON MEJIA	X		VIVIENDA		X	
85	OSCAR PABLO PINEDA	X		VIVIENDA	X		
86	GUADALUPE REYES	X		VIVIENDA	X		
87	TEOLINDA AREVALO	X		VIVIENDA	X		
88	DAVID MEJIA	X		VIVIENDA		X	
89	PAULA ARGENTINA	X		VIVIENDA	X		
90	RIGO LOPEZ		X	VIVIENDA		X	
91	NORMA ORELLANA	X		VIVIENDA		X	
92	MANUEL ESCALANTE	X		VIV/NEGOCIO	X		
93	GRACIELA REYES	X		VIVIENDA	X		
94	GRABRIEL MATEO	X		VIVIENDA		X	
95	CLINICA DENTAL		X	NEGOCIO			
96	MARIA TERESA ROMERO	X		VIV/NEGOCIO	X		
97	JOSE ISMAEL ESTEVEZ	X		VIVIENDA	X		
98	WILMER ESTEVEZ	X		VIVIENDA	X		
99	GERMAN EUFRACIO PINEDA	X		VIVIENDA	X		
100	CLAUDIA LISSETH ALVARADO	X		VIVIENDA	X		

**Intermunicipal Higuito / Municipalidad de Corquín, Copán**  
**Identificación de vivienda por comunidad**

**Municipio de: Corquín Copan**

**Código: 0405**

**Comunidad: Barrio Delicias**

N° Vivienda	Nombre de jefe de Familia	Ocupado	Desocupado	Edificio, publico Negocio/ Otro	Estado Vivienda		
					B	R	M
101	ANTONIO REYES		X	VIVIENDA			X
102	GERMAN REYNALDO ESCOBAR	X		VIVIENDA			X
103	OLGA MARINA ESCOBAR	X		VIVIENDA	X		
104	MARIA MIACAELA REYES	X		VIVIENDA	X		
105	ISAIAS MENDEZ.	X		VIVIENDA	X		
106	CRISTIAN ROMERO	X		VIVIENDA		X	
107	WALTERMISAEL BETETA	X		VIVIENDA		X	
108	IRMA JUDITH BETETA	X		VIVIENDA	X		
109	REYNA ARGENTINA ROMERO	X		VIVIENDA	X		
110	EMILIO HUMBERTO MEJIA	X		VIVIENDA		X	
111	HELIODORO MEJIA	X		VIVIENDA			X
112	MAITZA AUXILIADORA MEJIA	X		VIVIENDA		X	
113	LORENA PEÑA		X	VIVIENDA			X
114	JUAN RAMON ALVARADO	X		VIVIENDA	X		
115	ALEJANDRO MARTINEZ	X		VIV/ NEGOCIO	X		
116	ELVA ARGENTINA CALIDONIO	X		VIVIENDA	X		
117	CARLOS ALVARADO		X	VIVIENDA		X	
118	ROGELIO CALIDONIO	X		VIVIENDA	X		
119	OSCAR NAPOLEON ESCALANTE	X		VIVIENDA	X		
120	JUAN RAMON ARITA	X		VIV/NEGOCIO	X		

**Intermunicipal Higuito / Municipalidad de Corquín, Copán**  
**Identificación de vivienda por comunidad**

**Municipio de: Corquín Copan**

**Código: 0405**

**Comunidad: Barrio Delicias**

N° Vivienda	Nombre de jefe de Familia	Ocupado	Desocupado	Edificio, publico Negocio/ Otro	Estado Vivienda		
					B	R	M
121	MARIA ALEJANDRA ALVARADO	X		VIV/NEGOCIO	X		
122	ERIN VALENZUELA	X		VIVIENDA	X		
123	MARIA FRANCISCA COTO	X		VIV/NEGOCIO	X		
124	ARMANDO MARTINEZ	X		VIVIENDA	X		
125	JORGE ARTURO GAVARRETE	X		VIV/ APARTAMENTO	X		
126	LENIN MUÑOZ		X	VIVIENDA	X		
127	GONZALINA PEÑA			VIVIENDA		X	
128	SONIA CABALLERO	X		VIVIENDA	X		
129	ARGENTINA DUBON	X		VIVIENDA	X		
130	IRMA ALVARADO	X		VIVIENDA	X		
131	MARIA TOMASA SANCHEZ	X		VIV/NEGOCIO		X	
132	NOE REYES	X		VIVIENDA			X
133	LENIN MUÑOZ		X	VIV/APARTAMENTO	X		
134	MARIA ALICIA ORELLANA	X		VIVIENDA			X
135	GLADYS SELINDA ORELLANA	X		VIVIENDA			X
136	BERTA ALICIA PINEDA	X		VIVIENDA		X	
137	GREGORIA ARITA RAMIREZ	X		VIV/NEGOCIO	X		
138	ARMANDO ALVARADO ARITA	X		VIVIENDA	X		
139	LISET	X		VIVIENDA	X		
140	ORFILIA MOLINA	X		VIVIENDA	X		

**Intermunicipal Higuito / Municipalidad de Corquín, Copán**  
**Identificación de vivienda por comunidad**

**Municipio de: Corquín Copan**

**Código: 0405**

**Comunidad: Barrio Delicias**

N° Vivienda	Nombre de jefe de Familia	Ocupado	Desocupado	Edificio, publico Negocio/ Otro	Estado Vivienda		
					B	R	M
141	ALBA LUZ ESCALANTE	X		VIV/NEGOCIO		X	
142	PEDRO ANTONIO PEÑA	X		VIVIENDA		X	
143	JUAN RAMON ARITA	X		VIVIENDA		X	
144	CARLOS RENE PEÑA	X		VIVIENDA	X		
145	EDIN OMAR REYES	X		VIVIENDA	X		
146	MARIA ROSA MEJIA	X		VIVIENDA		X	
147	DANIEL ALFREDO REYES	X		VIVIENDA		X	
148	PABLA PATRICIA CRUZ	X		VIV/APARTAMENTO	X		
149	JUANA MARIA ALVARADO		X	VIV/ APARTAMENTO	X		
150	ROGELIO REYES		X	VIVIENDA		X	
151	JUANA MAIA ALVARADO	X		VIVIENDA	X		
152	CARLOS ROBERTO ORELLANA	X		VIVIENDA	X		
153	DUNIA MARILU ORELLANA	X		VIVIENDA	X		
154	OSCAR ARMANDO REYES	X		VIVIENDA		X	
155	MARIA ALTAGRACIA REYES	X		VIVIENDA	X		
156	IGLESIAEVANGELICA PENTECOSTES			IGLESIA			
157	ADELMO LOPEZ TOSTA	X		VIVIENDA	X		
158	CARLOS MANUEL MANCIA	X		VIVIENDA	X		
159	ROY GONZALS	X		VIVIENDA	X		
160	CESAR MANCIA		X	VIVIENDA	X		

**Intermunicipal Higuito / Municipalidad de Corquín, Copán**  
**Identificación de vivienda por comunidad**

**Municipio de: Corquín Copan**

**Código: 0405**

**Comunidad: Barrio Delicias**

N° Vivienda	Nombre de jefe de Familia	Ocupado	Desocupado	Edificio, publico Negocio/ Otro	Estado Vivienda		
					B	R	M
161	OSCAR ORLANDO ORELLANA	X		VIVIENDA		X	
162	ELENA DEL CARMEN SANDOVAL	X		VIVIENDA		X	
163	JOSE MARIA REYES	X		VIV/NEGOCIO	X		
164	IRMA JUDITH BETETA		X	VIVIENDA			
165	CESAR MANCIA		X	VIVIENDA			
166	MIGUEL ROMERO			VIV/TALLER		X	
167	VARIEDADES ESPINOZA #1	X		NEGOCIO			
168	ARMANDO JUSTINIANO		X	VIV/ NEGOCIO			X
169	ANARDA DUBON	X		VIVIENDA	X		
170	SANDRA MARIBEL DUBON	X		VIVIENDA	X		
171	PABLO FUENTES	X		VIVIENDA		X	
172	KERDY M.ARIA PEÑA	X		VIVIENDA			X
173	RAFAEL ORELLANA	X		VIVIENDA			
174	JOSE TOBIAS LOPEZ		X	VIVIENDA		X	
175	RAMON LOPEZ	X		VIVIENDA		X	
176	ELVIA LOPEZ	X		VIVIENDA	X		
177	OSCAR DANILO LEMUS	X		VIVIENDA	X		
178	FERNANDO PORTILLO			VIV/NEGOCIO	X		

**Cuadro Resumen:**

<b>Descripción Edificación</b>	<b>#</b>
Viviendas ocupadas	129
Viviendas desocupadas	26
Iglesias	03
Centro Comunal	00
Escuela	00
Kínder	00
Cesar	01
<b>Negocios</b>	12
Edificio 0Gubernamental	02
Otras	05
Total	178

**Consejo Intermunicipal Higuito / Municipalidad de Corquín, Copán**  
**Identificación de vivienda por comunidad**

**Municipio de: Corquín Copan**  
**Código: 0405**  
**Comunidad: Gualme**

N° Vivienda	Nombre de jefe de Familia	Ocupado	Desocupado	Edificio, publico Negocio/ Otro	Estado Vivienda		
					B	R	M
1	JULIA FUENTES	X		VIVIENDA		X	
2	FERNANDO PEÑA		X	VIVIENDA			
3	FRANCISCO MALDONADO	X		VIVIENDA		X	
4	ALFREDO PERAZA	X		VIVIENDA	X		
5	JOSE ANTONIO MUÑOZ	X		VIVIENDA	X		
6	RENE DIAZ VALENZUELA		X	VIVIENDA		X	
7	BENEFICIO			BENEFICIO			
8	RENE DIAZ VALENZUELA		X	VIVIENDA			X
9	JOSE ROBERTO VILLALTA	X		VIVIENDA			X
10	VICTOR FRANCISCO SERRANO	X		VIVIENDA		X	
11	JOSE RENE VILLALTA	X		VIVIENDA			X
12	JUAN ANTONIO BENITEZ	X		VIVIENDA			X
13	JUAN CARLOS REYES		X	VIVIENDA			
14	HUMBERTO REYES	X		VIVIENDA		X	
15	JOSE SABAS REYES	X		VIVIENDA		X	
16	JULIO CESAR REYES	X		VIVIENDA			X
17	JOSE SANTOS REYES	X		VIVIENDA		X	
18	LUIS REYES	X		VIVIENDA			X
19	HERNAN REYES		X	VIVIENDA			
20	JOSE LITO REYES		X	VIVIENDA			

**Consejo Intermunicipal Higuito / Municipalidad de Corquín, Copán**  
**Identificación de vivienda por comunidad**

**Municipio de: Corquín Copan**  
**Código: 0405**  
**Comunidad: Gualme**

N° Vivienda	Nombre de jefe de Familia	Ocupado	Desocupado	Edificio, publico Negocio/ Otro	Estado Vivienda		
					B	R	M
21	ROBERTO REYES	X		VIVIENDA		X	
22	LORENZO REYES AMAYA	X		VIVIENDA		X	
23	JOSE ALFREDO REYES	X		VIVIENDA	X		
24	ALFREDO REYES	X		VIVIENDA	X		
25	MARIA INES REYES	X		VIVIENDA			X
26	JUAN MIGUEL REYES	X		VIVIENDA		X	
27	RENE ARTURO REYES	X		VIVIENDA		X	
28	OSCAR ANTONIO REYES	X		VIVIENDA		X	
29	FRANCISCO REYES	X		VIVIENDA	X		
30	MARIA TERESA REYES	X		VIVIENDA			X
31	MIGUEL GARCIA	X		VIVIENDA			X
32	JESUS REYES	X		VIVIENDA			X
33	SAMUEL REYES	X		VIVIENDA			X
34	ERNESTO REYES	X		VIVIENDA		X	
35	TIMOTEO REYES		X	VIVIENDA			
36	CARMELA REGALADO	X		VIVIENDA			X
37	TIMOTEO REYES		X	VIVIENDA			
38	TIMOTEO REYES		X	VIVIENDA			
39	BELSY YAMILETH PEÑA	X		VIVIENDA		X	
40	MARIA OLIMPIA PORTILLO	X		VIVIENDA		X	

**Consejo Intermunicipal Higuito / Municipalidad de Corquín, Copán**  
**Identificación de vivienda por comunidad**

**Municipio de: Corquín Copan**  
**Código: 0405**  
**Comunidad: Gualme**

N° Vivienda	Nombre de jefe de Familia	Ocupado	Desocupado	Edificio, publico Negocio/ Otro	Estado Vivienda		
					B	R	M
41	CARLOS ALBERTO PEÑA	X		VIVIENDA		X	
42	TIMOTEO REYES	X		VIVIENDA		X	
43	WILFREDO REYES	X		VIVIENDA	X		
44	JOSE MARIA REYES	X		VIVIENDA	X		
45	ONDINA REYES			VIVIENDA			
46	ANA RIVERA		X	VIVIENDA		X	
47	MARIA DELIA HERNANDEZ		X	VIVIENDA		X	
48	JOSE JAVIER MALDONADO	X		VIVIENDA	X		
49	MIGUEL PEÑA	X		VIVIENDA		X	
50	JOSE PORTILLO	X		VIVIENDA		X	
51	ARACELI MALDONADO HERNANDEZ	X		VIVIENDA		X	
52	MARIA SANTOS MALDONADO	X		VIVIENDA		X	
53	MAURICIO MALDONADO	X		VIVIENDA		X	
54	LORENZO MALDONADO	X		VIVIENDA			X
55	JOSE LUIS MALDONADO	X		VIVIENDA			
56	ALEJANDRO LOPEZ	X		VIVIENDA		X	
57	HERNAN LOPEZ	X		VIVIENDA		X	
58	CAROS ROBERTO FUENTES	X		VIVIENDA		X	
59	ELMER DANILO MEJIA	X		VIVIENDA		X	
60	SAUL MEJIA		X	VIVIENDA			

**Consejo Intermunicipal Higuito / Municipalidad de Corquín, Copán**  
**Identificación de vivienda por comunidad**

**Municipio de: Corquín Copan**  
**Código: 0405**  
**Comunidad: Gualme**

N° Vivienda	Nombre de jefe de Familia	Ocupado	Desocupado	Edificio, publico Negocio/ Otro	Estado Vivienda		
					B	R	M
61	SAUL MOISES MEJIA	X		VIVIENDA	X		
62	TERESA DE JESUS REYES	X		VIVIENDA	X		
63	BESSY ARECELY CABALLERO	X		VIVIENDA	X		
64	IGNACIO ADOLFO LARA		X	VIVIENDA			
65	IGNACIO ADOLFO LARA	X		VIVIENDA	X		
66	PEDRO ACEVEDO	X		VIVIENDA		X	
67	MIRIAN ONEYDA LARA		X	VIVIENDA			
68	TERESA DE JESUS REYES		X	VIVIENDA			
69	MARIA ROSA CARTAGENA	X		VIVIENDA		X	
70	SONIA MARILU REYES	X		VIVIENDA	X		
71	CARLOS ROBERTO FUENTES	X		VIVIENDA		X	
72	IGLECIA EVANGELICA			IGLECIA			
73	BODEGA			BODEGA			
74	MARIA ADELINA LOPEZ	X		VIVIENDA	X		
75	BENEFICIO			BENEFICIO			
76	JUAN RAMON PEÑA		X	VIVIENDA			
77	ESCUELA			ESCUELA			
78	OLGA DIAZ	X		VIVIENDA	X		
79	DORIS NOHEMY REYES	X		VIVIENDA			
80	PEDRO ANTONIO RIOS	X		VIVIENDA	X		

**Consejo Intermunicipal Higuito / Municipalidad de Corquín, Copán**  
**Identificación de vivienda por comunidad**

**Municipio de: Corquín Copan**  
**Código: 0405**  
**Comunidad: Gualme**

N° Vivienda	Nombre de jefe de Familia	Ocupado	Desocupado	Edificio, publico Negocio/ Otro	Estado Vivienda		
					B	R	M
81	OSCAR AMILCAR		X	VIVIENDA			
82	BENJAMIN		X	VIVIENDA			
83	CESAR OMAR PEREZ	X		VIVIENDA	X		
84	RAMON PEÑA		X	VIVIENDA			
85	CENTRO DE SALUD			CENTRO DE SALUD			
86	IGLECIA			IGLECIA			
87	DELMY CAROLINA TORRES	X		VIVIENDA			X
88	BENEFICIO			BENEFICIO			
89	MANUELA GALDAMEZ	X		VIVIENDA		X	
90	ARGENTINA SERRANO	X		VIVIENDA	X		
91	ELIAS RODAS	X		VIVIENDA	X		
92	JESUS EMILIO PEREZ	X		VIVIENDA	X		
93	JOSE WILMAN RODAS	X		VIVIENDA	X		
94	JUAN JOSE RODAS	X		VIVIENDA	X		
95	ADA LUZ MORENO	X		VIVIENDA		X	
96	ARTURO RODAS	X		VIVIENDA		X	
97	IRIS YOLANDA MEJIA	X		VIVIENDA		X	
98	ANA DILIA RODAS	X		VIVIENDA		X	
99	JUAN ANGEL RODAS	X		VIVIENDA		X	
100	MARIO HUMBERTO RODAS	X		VIVIENDA		X	

**Consejo Intermunicipal Higuito / Municipalidad de Corquín, Copán**  
**Identificación de vivienda por comunidad**

**Municipio de: Corquín Copan**

**Código: 0405**

**Comunidad: Gualme**

N° Vivienda	Nombre de jefe de Familia	Ocupado	Desocupado	Edificio, publico Negocio/ Otro	Estado Vivienda		
					B	R	M
101	MARCELO GALDAMEZ	X		VIVIENDA			X
102	ANA VICTORIA MEJIA	X		VIVIENDA			X
103	CARLOS MANUEL LOPEZ	X		VIVIENDA			X
104	RENE DIAZ		X	VIVIENDA			
105	DOMINGA MARTINEZ	X		VIVIENDA			X
106	CESAR RODAS LOPEZ	X		VIVIENDA	X		
107	HERNAN RODAS		X	VIVIENDA			
108	LEONARDA VICEN	X		VIVIENDA	X		
109	MARIA TERESA URREA	X		VIVIENDA		X	
110	FLOR IDALMA RODAS	X		VIVIENDA		X	
111	RENE RODAS	X		VIVIENDA		X	
112	TOMASA RIOS	X		VIVIENDA		X	
113	LOURDES RODAS	X		VIVIENDA		X	
114	ISMAEL RODAS	X		VIVIENDA	X		
115	CARLOS EMILIO RODAS	X		VIVIENDA	X		
116	MARIA ARCADIA SANCHEZ	X		VIVIENDA	X		
117	MARIA CATALINA MARTINEZ	X		VIVIENDA	X		
118	ORBELINA LOPEZ		X	VIVIENDA	X		
119	JOSE ENRRIQUE RODAS	X		VIVIENDA		X	
120	TELMA REYES GONZALES	X		VIVIENDA	X		

**Consejo Intermunicipal Higuito / Municipalidad de Corquín, Copán**  
**Identificación de vivienda por comunidad**

**Municipio de: Corquín Copan**  
**Código: 0405**  
**Comunidad: Gualme**

N° Vivienda	Nombre de jefe de Familia	Ocupado	Desocupado	Edificio, publico Negocio/ Otro	Estado Vivienda		
					B	R	M
121	IGLESIA			IGLECIA			
122	JOSE IGNACIO ESPINOZA	X		VIVIENDA	X		
123	ADELMO ANTONIO MEJIA	X		VIVIENDA		X	
124	JUAN MIGUEL URREA	X		VIVIENDA	X		
125	FRANCIS URREA ROMERO	X		VIVIENDA		X	
126	WILFREDO HERNANDEZ	X		VIVIENDA			X
127	MIGUEL HERNANDEZ	X		VIVIENDA			X
128	ERIBERTO HERNANDEZ	X		VIVIENDA			X
129	RUBIT LEMUS	X		VIVIENDA		X	
130	VIRGILIO REYES			CONSTRUCCION			
131	GREGORIA ESPINOZA	X		VIVIENDA	X		
132	VIRGILIO REYES		X	VIVIENDA			
133	VIRGILIO REYES		X	VIVIENDA			
134	ANGEL MARIA REYES	X		VIVIENDA	X		
135	WILMER DE JESUS REYES	X		VIVIENDA	X		
136	WIL REYES		X	VIVIENDA			
137	JOSE DANIEL REYES	X		VIVIENDA		X	
138	MARIA RAFAELA	X		VIVIENDA			X
139	DAVID REYES	X		VIVIENDA		X	
140	MARIA ENCARNACION DIAZ		X	VIVIENDA			

**Consejo Intermunicipal Higuito / Municipalidad de Corquín, Copán**  
**Identificación de vivienda por comunidad**

**Municipio de: Corquín Copan**

**Código: 0405**

**Comunidad: Gualme**

N° Vivienda	Nombre de jefe de Familia	Ocupado	Desocupado	Edificio, publico Negocio/ Otro	Estado Vivienda		
					B	R	M
141	PAULO REYES DIAZ	X		VIVIENDA			
142	GERMAN MARTINEZ		X	VIVIENDA			
143	SEBASTIAN CAMPOS	X		VIVIENDA			X
144	ENRRIQUE REGALADO	X		VIVIENDA			X
145	VICTOR HUGO REYES		X	VIVIENDA			
146	ENRRIQUE URREA REYES	X		VIVIENDA		X	
147	ANGEL PINTO		X	VIVIENDA			
148	ALVARO URREA	X		VIVIENDA		X	
149	MELIDA URREA	X		VIVIENDA		X	
150	ENCARNACION REYES	X		VIVIENDA			X
151	DANIA REYES	X		VIVIENDA		X	
152	MIGUEL URREA	X		VIVIENDA		X	
153	TERESA ESTEVEZ	X		VIVIENDA		X	
154	MARTA DOMINGA ESTEVEZ	X		VIVIENDA			X
155	ROLANDO MEJIA			CONSTRUCCION			
156	BLANCA LIDIA REYES	X		VIVIENDA		X	
157	GREGORIA ACEVEDO	X		VIVIENDA			
158	MANUEL DE JESUS TREJO	X		VIVIENDA		X	
159	HUGO ORLANDO TREJO	X		VIVIENDA		X	
160	MARIA DIONICIA ROMAN	X		VIVIENDA		X	

**Cuadro Resumen:**

<b>Descripción Edificación</b>	<b>#</b>
Viviendas ocupadas	121
Viviendas desocupadas	28
Iglesias	3
Centro Comunal	0
Escuela	1
Kínder	0
Cesar	1
<b>Negocios</b>	0
Edificio 0Gubernamental	0
Otras	6
<b>Total</b>	<b>160</b>

**Consejo Intermunicipal Higuito / Municipalidad de Corquín, Copán**  
**Identificación de vivienda por comunidad**

**Municipio de: Corquín Copan**  
**Código: 0405**  
**Comunidad: Barrio El Calvario**

N° Vivienda	Nombre de jefe de Familia	Ocupado	Desocupado	Edificio, publico Negocio/ Otro	Estado Vivienda		
					B	R	M
1	ANGEL MARIA REYES		X	VIVIENDA			X
2	SILVIA DINORA CRUZ	X		VIVIENDA		X	
3	MARTA LOPEZ		X	VIVIENDA			X
4	DILCIA YAMILET LOPEZ	X		VIVIENDA		X	
5	JOSE VICEN GAVARRETE	X		VIVIENDA	X		
6	GILLERMO LOPEZ		X	VIVIENDA			X
7	JUANA MARIA CARTAGENA	X		VIVIENDA		X	
8	ARMANDO PORTILLO		X	VIVIENDA			X
9	JUAN JOSE ORELLANA	X		VIVIENDA		X	
10	NORMA MEJIA	X		VIVIENDA			
11	RAFAEL ANTONIO LARA	X		VIVIENDA		X	
12	IRIS ONEYDA CASTAÑEDA	X		VIVIENDA		X	
13	HILDA LUZ CARTAGENA	X		VIVIENDA	X		
14	JULIO CANALES	X		VIVIENDA			
15	JOSE ARMANDO SERRANO	X		VIVIENDA	X		
16	JACOBO SERRANO	X		VIVIENDA		X	
17	DEISY NOHEMY MENA	X		VIVIENDA	X		
18	MARIA VICENTA LOPEZ	X		VIVIENDA		X	
19	WILL CARTAGENA	X		VIVIENDA		X	
20	MARIA VERONICA MENA	X		VIVIENDA		X	

**Consejo Intermunicipal Higuito / Municipalidad de Corquín, Copán**  
**Identificación de vivienda por comunidad**

**Municipio de: Corquín Copan**  
**Código: 0405**  
**Comunidad: Barrio El Calvario**

N° Vivienda	Nombre de jefe de Familia	Ocupado	Desocupado	Edificio, publico Negocio/ Otro	Estado Vivienda		
					B	R	M
21	ZAMARIA SARAHI ALVARADO	X		VIVIENDA		X	
22	WILFREDO SERRANO	X		VIVIENDA		X	
23	DEVORA PORTILLO	X		VIVIENDA		X	
24	TELMA MOLINA		X	CONSTRUCCION			
25	MARIA ESPERANZA ROMERO		X	VIVIENDA			
26	MARIA ANTONIA URREA	X		VIVIENDA		X	
27	MARIA TERESA MEJIA	X		VIVIENDA		X	
28	REYNA ISABEL URREA	X		VIVIENDA		X	
29	REYNA ISABEL URREA		X	VIVIENDA		X	
30	PATRONILA MURILLO	X		VIVIENDA	X		
31	DANILO LOPEZ		X	VIVIENDA	X		
32	SAMUEL SALGUERO	X		VIVIENDA			X
33	ESPERANZA LARA	X		VIVIENDA	X		
34	REYNA ISABEL ERAZO	X		VIVIENDA		X	
35	JESUS ADAN REYES	X		VIVIENDA	X		
36	JUANA MARIA URREA	X		VIVIENDA		X	
37	MIGUEL ANTONIO LOPEZ		X	VIVIENDA		X	
38	DELMY ANTONIETA LOPEZ	X		VIVIENDA	X		
39	LEONSA GOMEZ		X	CONSTRUCCION			
40	MANUEL PEÑA		X	VIVIENDA		X	

**Consejo Intermunicipal Higuito / Municipalidad de Corquín, Copán**  
**Identificación de vivienda por comunidad**

**Municipio de: Corquín Copan**  
**Código: 0405**  
**Comunidad: Barrio El Calvario**

N° Vivienda	Nombre de jefe de Familia	Ocupado	Desocupado	Edificio, publico Negocio/ Otro	Estado Vivienda		
					B	R	M
41	TOMAS ESPINOZA	X		VIVIENDA		X	
42	HERNAN LOPEZ	X		VIVIENDA	X		
43	SUYAPA RIVERA	X		VIVIENDA		X	
44	CLEOTILDE LOPEZ	X		VIVIENDA	X		
45	MELVIN LOPEZ	X		VIVIENDA	X		
46	BELKIS LILIANA LARA	X		VIVIENDA	X		
47	MARIA ADELA RAFAEL	X		VIVIENDA		X	
48	SERGIO SERRANO		X	VIVIENDA			X
49	SERGIO SERRANO	X		VIVIENDA		X	
50	MARTA JULIA RIOS	X		VIVIENDA	X		
51	ISABEL ESCALANTE	X		VIVIENDA	X		
52	ADELMIRA ESPINOZA	X		VIVIENDA		X	
53	MARIA LETICIA LOPEZ	X		VIVIENDA		X	
54	ERWIN MOLINA	X		VIVIENDA	X		
55	CLEMENTINA LOPEZ	X		VIVIENDA		X	
56	LEIDY GERALDINA ROMERO	X		VIVIENDA	X		
57	DAVID HUMBERTO ORELLANA	X		VIVIENDA		X	
58	GLADYS AMANDA PEÑA	X		VIVIENDA	X		
59	MORIS DUBON	X		VIVIENDA		X	
60	EDIN ALEXANDER POLANCO	X		VIVIENDA	X		

**Consejo Intermunicipal Higuito / Municipalidad de Corquín, Copán**  
**Identificación de vivienda por comunidad**

**Municipio de: Corquín Copan**  
**Código: 0405**  
**Comunidad: Barrio El Calvario**

N° Vivienda	Nombre de jefe de Familia	Ocupado	Desocupado	Edificio, publico Negocio/ Otro	Estado Vivienda		
					B	R	M
61	VICTOR ARMANDO LOPEZ	X		VIVIENDA	X		
62	DAMARIS MAARTINEZ	X		VIVIENDA		X	
63	WILFREDO PEÑA GUERRA	X		VIVIENDA	X		
64	ANA LUZ GUERRA	X		VIVIENDA	X		
65	ROBERTO MELGAR	X		VIVIENDA	X		
66	MOISES GOMEZ	X		VIVIENDA	X		
67	MOISES GOMEZ		X	VIVIENDA			X
68	JUAN MANUEL LOPEZ	X		VIVIENDA		X	
69	CARLOS MANUEL VILLEDA	X		VIVIENDA		X	
70	RAMON ADOLFO VILLEDA	X		VIVIENDA		X	
71	VICTORIA LOPEZ MEJIA	X		VIVIENDA	X		
72	MARIA ONEYDA CAMPOS	X		VIVIENDA			X
73	AXEL ANIBAL SANCHEZ	X		VIVIENDA	X		
74	JUAN ANGEL PORTILLO	X		VIVIENDA	X		
75	ANGEL CANALES	X		VIVIENDA		X	
76	MARIA TERESA SELAYA	X		VIVIENDA	X		
77	AGUSTIN RIOS		X	VIVIENDA			
78	JUAN ANGEL RODRIGUEZ	X		VIVIENDA		X	
79	ANGEL CANALES	X		VIVIENDA		X	
80	MARIA ALICA CANALES	X		VIVIENDA		X	

**Consejo Intermunicipal Higuito / Municipalidad de Corquín, Copán**  
**Identificación de vivienda por comunidad**

**Municipio de: Corquín Copan**  
**Código: 0405**  
**Comunidad: Barrio El Calvario**

N° Vivienda	Nombre de jefe de Familia	Ocupado	Desocupado	Edificio, publico Negocio/ Otro	Estado Vivienda		
					B	R	M
81	NERY MEJIA		X	VIVIENDA		X	
82	NERY MEJIA		X	VIVIENDA		X	
83	MARCOS ESPINOZA	X		VIVIENDA	X		
84	LUIS GUSTAVO LARA	X		VIVIENDA	X		
85	REYNA SUYAPA PEÑA	X		VIVIENDA		X	
86	JASMIN MELGAR	X		VIVIENDA		X	
87	JESUS MELGAR	X		VIVIENDA	X		
88	ARTURO PEREZ	X		VIVIENDA	X		
89	JOLMAR WALTER LARA	X		VIVIENDA	X		
90	FERNANDO PEÑA	X		VIVIENDA	X		
91	MARCOS SALGUERO		X	VIVIENDA		X	
92	JOSE LEON FUENTES	X		VIVIENDA		X	
93	DOLORES MEJIA	X		VIVIENDA		X	
94	ALBERTO ROMERO	X		VIVIENDA	X		
95	BILLAR		X	NEGOCIO			
96	HOTEL		X	NEGOCIO			
97	CARLOS MANUEL PEÑA	X		VIVIENDA	X		
98	ADONAY FERNANDO PEÑA	X		VIVIENDA	X		
99	ELENA PEÑA	X		VIVIENDA		X	
100	MELISSA ESTEVEZ	X		VIVIENDA	X		

**Consejo Intermunicipal Higuito / Municipalidad de Corquín, Copán**  
**Identificación de vivienda por comunidad**

**Municipio de: Corquín Copan**  
**Código: 0405**  
**Comunidad: Barrio El Calvario**

N° Vivienda	Nombre de jefe de Familia	Ocupado	Desocupado	Edificio, publico Negocio/ Otro	Estado Vivienda		
					B	R	M
101	MANUEL ALBERTO JUSTINIANO	X		VIVIENDA	X		
102	CARMEN CASACA	X		VIVIENDA	X		
103	LIDIA ANGELICA MATUTE	X		VIVIENDA	X		
104	JULIO CESAR GOMEZ	X		VIVIENDA			
105	GLORIA DEL CARMEN LOPEZ	X		VIVIENDA			
106	MARITZA ELIZABETH PORTILLO	X		VIVIENDA			
107	JUAN ANTONIO LARA		X	NEGOCIO		X	
108	JULIO CESAR PEÑA MELGAR	X		VIVIENDA	X		
109	JULIO CESAR PEÑA		X	VIVIENDA		X	
110	MARCOS SALGUERO	X		VIVIENDA	X		
111	IGLECIA EVANGELICA			IGLECIA			
112	OSCAR ANIBAL SANCHEZ	X		VIVIENDA			X
113	JORGE ALBERTO ROMERO	X		VIVIENDA	X		
114	SERGIO LEONEL ROMERO	X		VIVIENDA	X		
115	GOLOSINAS MAUREEN		X	NEGOCIO			
116	MARIA DEL CARMEN LOPEZ		X	VIVIENDA	X		
117	MARIA MAGDALENA LARA	X		VIVIENDA		X	
118	MARCO ANTONIO ROMERO	X		VIVIENDA	X		
119	ROMULO LEMUS	X		VIVIENDA		X	
120	MELIDA ORELLANA	X		VIVIENDA		X	

**Consejo Intermunicipal Higuito / Municipalidad de Corquín, Copán**  
**Identificación de vivienda por comunidad**

**Municipio de: Corquín Copan**  
**Código: 0405**  
**Comunidad: Barrio El Calvario**

N° Vivienda	Nombre de jefe de Familia	Ocupado	Desocupado	Edificio, publico Negocio/ Otro	Estado Vivienda		
					B	R	M
121	MERCEDES LOPEZ ALVARENGA	X		VIVIENDA	X		
122	MARIA ARGENTINA LOPEZ	X		VIVIENDA	X		
123	JULIO ENRRIQUE CANALES	X		VIVIENDA	X		
124	FLOR IDALMA LOPEZ	X		VIVIENDA	X		
125	MELVIN OMAR RODRIGUEZ	X		VIVIENDA		X	
126	MARIA ELIDA MEJIA	X		VIVIENDA	X		
127	WALTER ROMERO	X		VIVIENDA	X		
128	SERGIO LEONEL ROMERO	X		VIVIENDA	X		
129	CARMEN LOPEZ	X		VIVIENDA	X		
130	CARMEN LOPEZ		X	VIVIENDA		X	
131	AMADO LOPEZ	X		VIVIENDA	X		
132	ZOILA ESPERANZA CARTAGENA	X		VIVIENDA		X	
133	MARIA MAGDALENA DIAZ	X		VIVIENDA	X		
134	MARIA LIDIA DIAZ	X		VIVIENDA	X		
135	ABARROTERIA		X	NEGOCIO			
136	AMANDA GERALDINA CARTAGENA	X		VIVIENDA	X		
137	JOBITA MARTINEZ	X		VIVIENDA		X	
138	PEDRO SERRANO AYALA	X		VIVIENDA	X		
139	SARA ISABEL PEÑA	X		VIVIENDA	X		
140	CESAR PEÑA MEJIA		X	VIVIENDA		X	

**Consejo Intermunicipal Higuito / Municipalidad de Corquín, Copán**  
**Identificación de vivienda por comunidad**

**Municipio de: Corquín Copan**  
**Código: 0405**  
**Comunidad: Barrio El Calvario**

N° Vivienda	Nombre de jefe de Familia	Ocupado	Desocupado	Edificio, publico Negocio/ Otro	Estado Vivienda		
					B	R	M
141	BLANCA REYES	X		VIVIENDA		X	
142	SABINO PEÑA	X		VIVIENDA	X		
143	EDIN PEÑA		X	VIVIENDA		X	

**Cuadro Resumen:**

<b>Descripción Edificación</b>	<b>#</b>
Viviendas ocupadas	115
Viviendas desocupadas	20
Iglesias	1
Centro Comunal	0
Escuela	0
Kínder	0
Cesar	0
<b>Negocios</b>	5
Edificio Gubernamental	0
Otras	2
<b>Total</b>	<b>143</b>

**Consejo Intermunicipal Higuito / Municipalidad de Corquín, Copán**  
**Identificación de vivienda por comunidad**

**Municipio de: Corquín Copan**  
**Código: 0405**  
**Comunidad: Barrio El Centro**

N° Vivienda	Nombre de jefe de Familia	Ocupado	Desocupado	Edificio, publico Negocio/ Otro	Estado Vivienda		
					B	R	M
1	REGISTRO NACIONAL DE LAS PERSONAS			EDIFICIO PUBLICO			
2	ARTURO CALIDONIO	X		VIVIENDA	X		
3	CARMEN LOPEZ	X		VIVIENDA	X		
4	EVELIO JUSTINIANO	X		VIVIENDA	X		
5	SILVIA LOPEZ	X		VIVIENDA			
6	GLORIA LOPEZ			CONSTRUCCION			
7	GLORIA LOPEZ	X		VIVIENDA			
8	MANUEL CALIDONIO		X	VIVIENDA			
9	ANGELA LOPEZ	X		VIVIENDA			X
10	MARIA DELIA CASTAÑEDA	X		VIVIENDA		X	
11	ELIA GAMEZ	X		VIVIENDA			
12	HUMBERTO MOLINA		X	APARTAMENTO			
13	MELIDA MEJIA	X		VIVIENDA	X		
14	DORIS ARDON	X		VIVIENDA	X		
15	CARLOS CARDONA		X	VIVIENDA		X	
16	OCTAVILA MOLINA	X		VIVIENDA	X		
17	JULIA ISABEL LOPEZ	X		VIVIENDA		X	
18	MAGALY LOPEZ	X		VIVIENDA	X		
19	CARLOS CARDONA	X		VIVIENDA		X	
20	DIGNA LOPEZ		X	VIVIENDA			X

**Consejo Intermunicipal Higuito / Municipalidad de Corquín, Copán**  
**Identificación de vivienda por comunidad**

**Municipio de: Corquín Copan**  
**Código: 0405**  
**Comunidad: Barrio El Centro**

N° Vivienda	Nombre de jefe de Familia	Ocupado	Desocupado	Edificio, publico Negocio/ Otro	Estado Vivienda		
					B	R	M
21	PETRONA LOPEZ	X		VIV NEGOCIO	X		
22	OFELIA CALIDONIO	X		VIV NEGOCIO		X	
23	OSCAR MELGAR		X	VIVIENDA			X
24	RAFAEL FIALLOS		X	VIVIENDA	X		
25	RENE ORELLANA	X		VIV NEGOCIO		X	
26	FRANCISCO ROMERO	X		VIVIENDA	X		
27	HERNAN LOPEZ	X		VIVIENDA	X		
28	BETTY YOLANDA ROSA	X		VIVIENDA	X		
29	RAFAEL SAM	X		VIVIENDA	X		
30	LILIAN MAYORGA	X		VIV NEGOCIO	X		
31	JOSE RAMON LOPEZ	X		VIVIENDA	X		
32	JACINTO GONZALES	X		VIVIENDA	X		
33	JACINTO GONZALES			NEGOCIO			
34	CESAR AGUSTO GONZALES	X		VIVIENDA	X		
35	ABRAHAM HANDAL	X		VIVIENDA	X		
36	ISABEL HANDAL	X		VIVIENDA	X		
37	JESUS HUMBERTO MOLINA	X		VIVIENDA	X		
38	PANADERIA ESQUICITA			NEGOCIO			
39	KARLA VICEN	X		VIV NEGOCIO		X	
40	ABRAHAM HANDAL			NEGOCIO			

**Consejo Intermunicipal Higuito / Municipalidad de Corquín, Copán**  
**Identificación de vivienda por comunidad**

**Municipio de: Corquín Copan**  
**Código: 0405**  
**Comunidad: Barrio El Centro**

N° Vivienda	Nombre de jefe de Familia	Ocupado	Desocupado	Edificio, publico Negocio/ Otro	Estado Vivienda		
					B	R	M
41	SIMON ARMANDO JUSTINIANO			NEGOCIO			
42	PEDRO JOEL FIALLOS	X		VIVIENDA	X		
43	DONALDO FIALLOS	X		VIVIENDA			
44	MARIA LUISA REYES	X		VIVIENDA		X	
45	LEONEL LOPEZ			DROGUERIA			
46	DONALDO FIALLOS		X	VIVIENDA			X
47	THELMA MOLINA	X		VIVIENDA		X	
48	DALILA ESCOBAR	X		VIV NEGOCIO	X		
49	DALILA ESCOBAR			CONSTRUCCION			
50	JULIO VASQUEZ	X		VIVIENDA			X
51	SONIA ESCOBAR	X		VIVIENDA	X		
52	AGUSTO ROMERO	X		VIVIENDA	X		
53	HONDUTEL			EDIFICIO PUBLICO			
54	RENE ORELLANA			CONSTRUCCION			
55	VICTOR HUGO MEJIA			CONSTRUCCION			
56	IGLECIA EVANGELICA			IGLECIA			
57	JUANA GUEVARA		X	VIVIENDA		X	
58	JUANA GUEVARA	X		VIVIENDA		X	
59	IRIS ROMERO	X		VIVIENDA		X	
60	GREGORIO PEREZ	X		VIV NEGOCIO		X	

**Consejo Intermunicipal Higuito / Municipalidad de Corquín, Copán**  
**Identificación de vivienda por comunidad**

**Municipio de: Corquín Copan**  
**Código: 0405**  
**Comunidad: Barrio El Centro**

N° Vivienda	Nombre de jefe de Familia	Ocupado	Desocupado	Edificio, publico Negocio/ Otro	Estado Vivienda		
					B	R	M
61	THOMAS		X	VIVIENDA			X
62	LASTENIA AYALA	X		VIVIENDA	X		
63	JENY URREA	X		VIVIENDA	X		
64	MICAELA PEÑA	X		VIVIENDA		X	
65	OSCAR ARGUELLO	X		VIVIENDA			
66	MIRNA LOPEZ	X		VIVIENDA		X	
67	JOSE ESPINOZA	X		VIVIENDA		X	
68	MARCO TULIO RODRIGUEZ	X		VIV NEGOCIO		X	
69	AMILCAR ROMERO	X		VIVIENDA			X
70	NORMA SUYAPA PEÑA	X		VIVIENDA		X	
71	MARIA JOAQUINA ROMERO	X		VIVIENDA		X	
72	ABRAHAM HANDAL		X	VIVIENDA			X
73	JUAN CARLOS ESTEVEZ	X		VIV NEGOCIO		X	
74	SANTIAGO MEJIA	X		VIVIENDA			X
75	ERSELY AGUILAR	X		VIVIENDA		X	
76	ALBA LUZ COLLART	X		VIVIENDA		X	
77	CARLOS DOMINGUEZ	X		VIVIENDA		X	
78	RAMON DOMINGUEZ	X		VIVIENDA		X	
79	RONY MEJIA	X		VIVIENDA	X		
80	EDITH ALVARENGA	X		VIVIENDA		X	

**Consejo Intermunicipal Higuito / Municipalidad de Corquín, Copán**  
**Identificación de vivienda por comunidad**

**Municipio de: Corquín Copan**  
**Código: 0405**  
**Comunidad: Barrio El Centro**

N° Vivienda	Nombre de jefe de Familia	Ocupado	Desocupado	Edificio, publico Negocio/ Otro	Estado Vivienda		
					B	R	M
81	BLANCA ROMERO	X		VIVIENDA			X
82	BLANCA ROMERO		X	VIVIENDA		X	
83	INGRID LOPEZ	X		VIVIENDA	X		
84	SANDRA NUÑES	X		VIVIENDA			X
85	MARTINA LOPEZ	X		VIVIENDA		X	
86	JUAN ESTEVEZ		X	VIVIENDA		X	
87	JUAN ESTEVEZ	X		VIVIENDA	X		
88	RENE REYES		X	VIVIENDA	X		
89	MARLIN ECHEVERRIA			NEGOCIO			
90	CARLOS REYES	X		VIV NEGOCIO		X	
91	GERMAN LOPEZ	X		VIV NEGOCIO		X	
92	ISABEL HANDAL		X	VIVIENDA			
93	HUGO PACHECO			NEGOCIO			
94	AMELIA CASTILLO		X	VIVIENDA	X		
95	GLORIA GONZALES	X		VIVIENDA	X		
96	ESPERANZA HANDAL		X	VIVIENDA	X		
97	BODEGA JAAR			NEGOCIO			
98	SUYAPA ALVARADO			NEGOCIO			
99	MARCOS ROMERO	X		VIVIENDA		X	
100	ELVIRA LOPEZ	X		VIVIENDA	X		

**Consejo Intermunicipal Higuito / Municipalidad de Corquín, Copán**  
**Identificación de vivienda por comunidad**

**Municipio de: Corquín Copan**  
**Código: 0405**  
**Comunidad: Barrio El Centro**

N° Vivienda	Nombre de jefe de Familia	Ocupado	Desocupado	Edificio, publico Negocio/ Otro	Estado Vivienda		
					B	R	M
101	BENIGNO ARDON	X		VIVIENDA	X		
102	LEONIDES MARTIEZ	X		VIV NEGOCIO		X	
103	ELVIA CARTGENA	X		VIV NEGOCIO		X	
104	ALBA LUZ LEMUS		X	VIVIENDA		X	
105	SALON COMUNAL			EDIFICIO PUBLICO			
106	FLOR MEJIA		X	VIVIENDA	X		
107	BERNARDO HERNANDEZ	X		VIVIENDA	X		
108	MAURO RODRIGUEZ	X		VIVIENDA	X		
109	POLICIA NACIONAL			EDIFICIO PUBLICO			
110	JICATUYO			EDIFICIO PUBLICO			
111	MUNICIPALIDAD			EDIFICIO PUBLICO			
112	BIBLIOTECA PUBLICA			EDIFICIO PUBLICO			
113	YOLANDA LOPEZ		X	APARTAMENTO	X		
114	DORA ALICIA RAMIREZ	X		VIVIENDA		X	
115	RAMON DUBON	X		VIVIENDA			X
116	ALIRIO PORTILLO		X	VIVIENDA			X
117	MARIA DELIA CASTAÑEDA			CONSTRUCCION			
118	JOSE ERASMO FUENTES	X		VIVIENDA	X		
119	CARLOS ROMERO		X	VIVIENDA	X		
120	ELMER ROMERO	X		VIV NEGOCIO	X		

**Consejo Intermunicipal Higuito / Municipalidad de Corquín, Copán**  
**Identificación de vivienda por comunidad**

**Municipio de: Corquín Copan**  
**Código: 0405**  
**Comunidad: Barrio El Centro**

N° Vivienda	Nombre de jefe de Familia	Ocupado	Desocupado	Edificio, publico Negocio/ Otro	Estado Vivienda		
					B	R	M
121	MARIA MURILLO	X		VIVIENDA		X	
122	SUYAPA LOPEZ	X		VIVIENDA		X	
123	JOSE ERASMO ROMERO	X		VIV NEGOCIO		X	
124	HECTOR LOPEZ	X		VIVIENDA		X	
125	PLAN EN HONDURAS			EDIFICIO PUBLICO			
126	ADDELA		X	VIVIENDA		X	
127	GERMAN REYES	X		VIVIENDA		X	
128	ANA BESY MOLINA	X		VIVIENDA		X	
129	CARLOS ARITA	X		VIVIENDA		X	
130	CARLOS ARITA	X		VIVIENDA		X	
131	ALEJANDRO MOLINA	X		VIVIENDA	X		
132	DIGNA MEJIA		X	VIVIENDA		X	
133	CAROLINA CARDONA	X		VIVIENDA		X	
134	ARMANDO MOLINA	X		VIVIENDA		X	
135	FLOR AMANDA LOPEZ	X		VIVIENDA		X	
136	KINDER			EDIFICIO PUBLICO			
137	LUZ DARIELA NUÑEZ	X		VIV N EGOCIO			
138	MIRIAN AMANDA ROMERO			NEGOCIO			
139	MIRIAN AMANDA ROMERO		X	APARTAMENTO	X		
140	EDGARDO NUÑEZ	X		VIVIENDA	X		

**Consejo Intermunicipal Higuito / Municipalidad de Corquín, Copán**  
**Identificación de vivienda por comunidad**

**Municipio de: Corquín Copan**  
**Código: 0405**  
**Comunidad: Barrio El Centro**

N° Vivienda	Nombre de jefe de Familia	Ocupado	Desocupado	Edificio, publico Negocio/ Otro	Estado Vivienda		
					B	R	M
141	LEONEL HENRRIQUEZ	X		VIV NEGOCIO	X		
142	MARIA ETELVINA REGALADO	X		VIV NEGOCIO		X	
143	ELSA SENADA LOPEZ	X		VIV NEGOCIO		X	
144	RELVIN LOPEZ	X		VIVIENDA	X		
145	BERTA LARA	X		VIVIENDA			X
146	ONDINA MOLINA	X		VIVIENDA		X	
147	IGLESIA			IGLESIA			
148	MARIA TRANCITO MEJIA	X		VIV NEGOCIO	X		
149	GABRIELA LOPEZ	X		VIVIENDA	X		
150	ANTONIO MOLINA	X		VIVIENDA	X		
151	DORA ANGELICA MOLINA	X		VIVIENDA		X	
152	MARIA VICENTA PEÑA		X	VIVIENDA		X	
153	OLGA PEÑA	X		VIVIENDA			X
154	BENJAMIN PEÑA	X		VIVIENDA	X		
155	ESCUELA JOSE CECILIO DEL VALLE			EDIFICIO PUBLICO			
156	ESCUELA JOSE CECILIO DEL VALLE			EDIFICIO PUBLICO			
157	SANDRA POLANCO			NEGOCIO			
158	FERRETERIA LOS AMIGOS			NEGOCIO			
159	MERCEDES LOPEZ	X		VIVIENDA		X	
160	OVIDIO LOPEZ		X	VIVIENDA	X		

**Consejo Intermunicipal Higuito / Municipalidad de Corquín, Copán**  
**Identificación de vivienda por comunidad**

**Municipio de: Corquín Copan**  
**Código: 0405**  
**Comunidad: Barrio El Centro**

N° Vivienda	Nombre de jefe de Familia	Ocupado	Desocupado	Edificio, publico Negocio/ Otro	Estado Vivienda		
					B	R	M
161	EMORGELIA MOLINA	X		VIVIENDA	X		
162	NAPOLEON LOPEZ	X		VIV NEGOCIO	X		
163	MARILYN LOPEZ	X		VIVIENDA	X		
164	SABAS LOPEZ		X	VIVIENDA		X	
165	OSCAR VILLALVIR	X		VIVIENDA		X	
166	CARLOS ROBERTO MOLINA	X		VIVIENDA		X	
167	BRENDA ROMERO	X		VIVIENDA	X		
168	JORGE ENRRIQUE LOPEZ	X		VIVIENDA	X		

**Cuadro Resumen:**

<b>Descripción Edificación</b>	<b>#</b>
Viviendas ocupadas	112
Viviendas desocupadas	27
Iglesias	2
Centro Comunal	1
Escuela	2
Kínder	1
Cesar	0
<b>Negocios</b>	10
Edificio 0Gubernamental	7
Otras	6
<b>Total</b>	<b>168</b>

**Consejo Intermunicipal Higuito / Municipalidad de Corquín, Copán**

**Identificación de vivienda por comunidad**

**Municipio de: Corquín Copan**

**Código: 0405**

**Comunidad: Barrio San Pedrito**

N° Vivienda	Nombre de jefe de Familia	Ocupado	Desocupado	Edificio, publico Negocio/ Otro	Estado Vivienda		
					B	R	M
1	JIMY MEJIA	X		VIVIENDA	X		
2	MARIA DEISY ESTEVEZ	X		VIVIENDA	X		
3	ZOILA ARGENTINA CALIDONIO		X	VIVIENDA		X	
4	MARIA SUYAPA BAUTISTA	X		VIVIENDA	X		
5	JONATAN GOMEZ	X		VIVIENDA		X	
6	PABLO LOPEZ ESCALANTE	X		VIVI BARBERIA		X	
7	JUANA MARIA ESCALANTE	X		VIVIENDA		X	
8	CARLOS MARTINEZ		X	CONSTRUCCION			
9	NELSON PINEDA	X		VIVIENDA	X		
10	CARLOS PEÑA		X	CONSTRUCCION			
11	CARLOS GABRIEL MEJIA	X		VIVIENDA		X	
12	CRISNAYA KETSALI FLORS	X		VIVIENDA		X	
13	SARAHÍ BAJURTO	X		VIVIENDA			X
14	JOSE NOE HERNANDEZ	X		VIVIENDA			X
15	FRANCISCO ARURO ALVARADO	X		VIVIENDA		X	
16	KEVIN ELIEZER MARTINEZ	X		VIVIENDA		X	
17	MANUEL ORTIZ	X		VIVIENDA		X	
18	JUAN CARLOS ORTIZ	X		VIVIENDA		X	
19	ANTONIO ORELLANA	X		VIVIENDA		X	
20	DOMITILA VIRGEN PERZA	X		VIVIENDA			X

**Consejo Intermunicipal Higuito / Municipalidad de Corquín, Copán**

**Identificación de vivienda por comunidad**

**Municipio de: Corquín Copan**

**Código: 0405**

**Comunidad: Barrio San Pedrito**

N° Vivienda	Nombre de jefe de Familia	Ocupado	Desocupado	Edificio, publico Negocio/ Otro	Estado Vivienda		
					B	R	M
21	JOSE ANTONIO RAMIREZ	X		VIVIENDA			X
22	DEISY DEL CARMEN GOMEZ	X		VIVIENDA		X	
23	ROMAN		X	CONSTRUCCION			
24	DAMIAN		X	VIVIENDA		X	
25	WALTER ESTRADA	X		VIVIENDA	X		
26	FLOR IDALMA SERRANO	X		VIVIENDA	X		
27	FRANCIS ESTEVEZ		X	CONSTRUCCION			
28	DIANA JULISSA VASQUEZ	X		VIV TALLER	X		
29	REYNA ELIZABET ESCALANTE	X		VIVIENDA		X	
30	JOSE CRUZ GARCIA	X		VIVIENDA	X		
31	IGLECIA EVANGELICA			IGLESIA			
32	DIOMERES ESTRADA	X		VIVIENDA		X	
33	ROMAN PEÑA	X		VIVIENDA		X	
34	MARIA RIQUILDA PEÑA	X		VIVIENDA		X	
35	JUNIOR GOMEZ	X		VIVIENDA		X	
36	MARIA ANTONIA VENTURA			VIVIENDA		X	
37	MARIA RUFINA MARTINEZ	X		VIVIENDA		X	
38	DIOMERES ESTRADA			CONSTRUCCION			
39	ALBA PRICILA LOPEZ	X		VIVIENDA		X	
40	ARNULFO CERRATO	X		VIVIENDA		X	

**Consejo Intermunicipal Higuito / Municipalidad de Corquín, Copán**

**Identificación de vivienda por comunidad**

**Municipio de: Corquín Copan**

**Código: 0405**

**Comunidad: Barrio San Pedrito**

N° Vivienda	Nombre de jefe de Familia	Ocupado	Desocupado	Edificio, publico Negocio/ Otro	Estado Vivienda		
					B	R	M
41	ARNULFO CERRATO		X	VIVIENDA			
42	FLOR AMANDA VILLALTA	X		VIVIENDA		X	
43	ANTONIO VILLALTA		X	CONSTRUCCION			
44	ANTONIO VILLALTA		X	CONSTRUCCION			
45	MARIA DE LOS ANGELES VENTURA	X		VIVIENDA			X
46	OLGA LISETH ALVARENGA	X		VIVIENDA			X
47	ERNESTINA HERNANDEZ	X		VIVIENDA			X
48	MARIA ZULINDA LICONA	X		VIVIENDA	X		
49	MARTIN PEREZ HERNANDEZ	X		VIVIENDA			X
50	RUT MARIA AGUIRRE		X	VIVIENDA			
51	CANDIDO ROSA LOPEZ	X		VIV NEGOCIO	X		
52	MAURICIO ENRRIQUE LOPEZ	X		VIVIENDA	X		
53	CARLOS HUMBERTO GARCIA	X		VIVIENDA		X	
54	ADELFA		X	VIVIENDA			
55	CORDELIA NAVARRO	X		VIVIENDA		X	
56	MARIANA RAMOS		X	VIVIENDA			
57	MARIANA RAMOS	X		VIVIENDA		X	
58	JESUS REGALADO	X		VIVIENDA	X		
59	JOSE RENE HERNANDEZ	X		VIVIENDA	X		
60	DELMY ESPERANZA GOMEZ	X		VIVIENDA			

**Consejo Intermunicipal Higuito / Municipalidad de Corquín, Copán**

**Identificación de vivienda por comunidad**

**Municipio de: Corquín Copan**

**Código: 0405**

**Comunidad: Barrio San Pedrito**

N° Vivienda	Nombre de jefe de Familia	Ocupado	Desocupado	Edificio, publico Negocio/ Otro	Estado Vivienda		
					B	R	M
61	ROBERTO MENDEZ	X		VIVIENDA		X	
62	RUBEN MEJIA	X		VIV NEGOCIA		X	
63	JUANA MARIA GARCIA ESCALANTE	X		VIVIENDA	X		
64	RAFAELA LOPEZ	X		VIVIENDA	X		
65	TERSA OTERO GARCIA	X		VIVIENDA	X		
66	VICTOR HUGO CALIDONIO		X	VIVIENDA			
67	MISAEEL MAURICIO HERNANDEZ	X		VIV NEGOCIO	X		
68	ROSA MARGARITA LOPEZ	X		VIVIENDA	X		
69	MARIA HRMINIA MALDONADO	X		VIVIENDA		X	
70	LUIS VENTURA		X	CONSTRUCCION			
71	SONIA MARILU PINEDA	X		VIVIENDA	X		
72	MARVIN PORTILLO	X		VIVIENDA	X		
73	ORLANDO LOPEZ	X		VIVIENDA		X	
74	CARLOS LOPEZ		X	VIVIENDA			
75	CARLOS LOPEZ		X	VIVIENDA			
76	ABRAHAM LOPEZ	X		VIVIENDA	X		
77	JOSE AMILCAR MEJIA		X	CONSTRUCCION			
78	ADOLFO MARTINEZ	X		VIVIENDA	X		
79	ALEXANDER LARA		X	VIVIENDA			
80	MERCEDES SUYAPA LOPEZ	X		VIVIENDA	X		

**Consejo Intermunicipal Higuito / Municipalidad de Corquín, Copán**

**Identificación de vivienda por comunidad**

**Municipio de: Corquín Copan**

**Código: 0405**

**Comunidad: Barrio San Pedrito**

N° Vivienda	Nombre de jefe de Familia	Ocupado	Desocupado	Edificio, publico Negocio/ Otro	Estado Vivienda		
					B	R	M
81	GERMAN MEJIA	X		VIVIENDA		X	
82	NOLVIA GERALDINA EUCEDA	X		VIVIENDA	X		
83	MARIA DE JESUS MORENO	X		VIVIENDA		X	
84	WILSON IRENE PINADA	X		VIVIENDA			X
85	IRENE PINEDA	X		VIVIENDA		X	
86	MARTA DENIS RAMIREZ	X		VIVIENDA		X	
87	NORMA ARACELY LOPEZ	X		VIVIENDA		X	
88	LILIANA MEJIA	X		VIVIENDA	X		
89	WILFREDO ALVARENGA	X		VIVIENDA	X		
90	MARIA RIQUILDA PEÑA		X	VIVIENDA			
91	RIGOBERTO TORO		X	VIVIENDA			
92	PETRONILA URREA	X		VIVIENDA	X		
93	YAMILET ARITA		X	CONSTRUCCION			
94	FRANCISCO BELTRAN ARITA	X		VIVIENDA		X	
95	FRANCISCO BELTRAN ARITA		X	VIVIENDA			
96	OSCAR SADID BETETA		X	VIVIENDA			
97	OSCAR SADID BETETA	X		VIVIENDA	X		
98	MARIA RIQUILDA PEÑA		X	VIVIENDA			
99	ANIBAL GOMEZ	X		VIVIENDA		X	
100	MARIA RIQUILDA PEÑA		X	VIVIENDA			

**Consejo Intermunicipal Higuito / Municipalidad de Corquín, Copán**

**Identificación de vivienda por comunidad**

**Municipio de: Corquín Copan**

**Código: 0405**

**Comunidad: Barrio San Pedrito**

N° Vivienda	Nombre de jefe de Familia	Ocupado	Desocupado	Edificio, publico Negocio/ Otro	Estado Vivienda		
					B	R	M
101	SEFERINO VILLANUEVA	X		VIVIENDA	X		
102	LIDIA MERCEDES LOPEZ		X	VIVIENDA			
103	ANGEL ANTONIO LOPEZ	X		VIVIENDA		X	
104	REYNA SUYAPA FLORES	X		VIVIENDA		X	
105	BERTA ALICIA LOPEZ	X		VIVIENDA		X	
106	ODILIA DE LANDAVERDE	X		VIVIENDA	X		
107	OSCAR ORLANDO VILLEDA	X		VIVIENDA		X	
108	CARLOS MANUEL PEÑA	X		VIVIENDA		X	
109	EDIS JEOVANI ALVARADO	X		VIVIENDA		X	
110	ERLIS GOMEZ	X		VIVIENDA		X	
111	SAUL FUENTES	X		VIVIENDA		X	
112	TIRSA ROSIBEL PEÑA		X	VIVIENDA	X		
113	OTILIA PEÑA	X		VIVIENDA	X		
114	SARA PEÑA		X	CONSTRUCCION			
115	JORGE HERNANDEZ	X		VIVIENDA		X	
116	AGUSTO ALVARADO		X	VIVIENDA			
117	NORMA LISETH VASQUEZ	X		VIVIENDA		X	
118	CARMEN PEÑA	X		VIVIENDA	X		
119	ROEL ARTURO GUEVARA	X		VIVIENDA		X	
120	LUZ HERMINIA VASQUEZ	X		VIVIENDA		X	

**Consejo Intermunicipal Higuito / Municipalidad de Corquín, Copán**

**Identificación de vivienda por comunidad**

**Municipio de: Corquín Copan**

**Código: 0405**

**Comunidad: Barrio San Pedrito**

N° Vivienda	Nombre de jefe de Familia	Ocupado	Desocupado	Edificio, publico Negocio/ Otro	Estado Vivienda		
					B	R	M
121	JUAN MANUEL VASQUEZ	X		VIVIENDA		X	
122	VICTOR MANUEL GUEVARA	X		VIVIENDA		X	
123	JAKELIN ESTEVEZ	X		VIVIENDA	X		
124	JORGE PORTILLO	X		VIVIENDA	X		
125	BLANCA RODRIGUEZ		X	VIVIENDA			
126	VICENTA PACHECO	X		VIVIENDA		X	
127	OSCAR ARMANDO RAMIREZ	X		VIVIENDA		X	
128	CLEOTILDE ALVARENGA		X	VIVIENDA			
129	OLGA MOLINA		X	VIVIENDA			
130	MANUEL ALBERTO GOMEZ	X		VIVIENDA	X		
131	ZOILA ARGENTINA MOLINA	X		VIVIENDA		X	
132	JUANA MARIA CAMPOS	X		VIVIENDA		X	
133	ROGERNIGNACIO AGUILAR	X		VIVIENDA		X	
134	ODILIA IDALIA DUARTE	X		VIVIENDA			
135	XIOMARA GARCIA	X		VIVIENDA		X	
136	ALEXIS URREA			BENEFICIO			
137	OVIDIO PAZ		X	CONSTRUCCION			
138	MARIA OTILIA HERRERA	X		VIVIENDA		X	
139	DUGLAS JAVIER DIAZ	X		VIVIENDA	X		
140	SISMAY URQUIA		X	VIVIENDA			

**Consejo Intermunicipal Higuito / Municipalidad de Corquín, Copán**

**Identificación de vivienda por comunidad**

**Municipio de: Corquín Copan**

**Código: 0405**

**Comunidad: Barrio San Pedrito**

N° Vivienda	Nombre de jefe de Familia	Ocupado	Desocupado	Edificio, publico Negocio/ Otro	Estado Vivienda		
					B	R	M
141	IRIS FERNANDA HERRERA	X		VIVIENDA		X	
142	CRISTIAN RAFAEL REYES	X		VIV NEGOCIO		X	
143	CRISTINA MENDEZ	X		VIVIENDA		X	
144	LORENA HERNANDEZ	X		VIVIENDA	X		
145	JUAN JOSE PAZ	X		VIVIENDA	X		
146	APICOR		X	CONSTRUCCION			
147	JAIME REYES		X	CONSTRUCCION			
148	DANILO PAZ		X	CONSTRUCCION			
149	ROSA MEJIA	X		VIVIENDA	X		
150	EDGARDO TABORA	X		VIVIENDA		X	
151	NECTALI SOSA	X		VIVIENDA	X		
152	RODOLFO VILLEDA	X		VIVIENDA		X	
153	ADA LUZ LARA	X		VIVIENDA		X	
154	OSCAR MELENDEZ			CONSTRUCCION			
155	PANIFICADORA DE OCCIDENTE			NEGOCIO			
156	ROBERTO TREJO ALEMAN	X		VIV NEGOCIO	X		
157	HOSPEDAJE ALEMAN			NEGOCIO			
158	WENDY GAMEZ	X		VIVIENDA		X	
159	LESLY YOLANI URREA	X		VIVIENDA	X		
160	SACARIAS MELENDEZ			CONSTRUCCION			

**Consejo Intermunicipal Higuito / Municipalidad de Corquín, Copán**

**Identificación de vivienda por comunidad**

**Municipio de: Corquín Copan**

**Código: 0405**

**Comunidad: Barrio San Pedrito**

N° Vivienda	Nombre de jefe de Familia	Ocupado	Desocupado	Edificio, publico Negocio/ Otro	Estado Vivienda		
					B	R	M
161	PETRONA DUQUE	X		VIVIENDA	X		
162	RUBEN ARTURO TABORA	X		VIVIENDA		X	
163	MARVIN LOPEZ			CONSTRUCCION			
164	LUIS MIGUEL LOPEZ	X		VIVIENDA		X	
165	XIOMARA DEL CARMEN LOPEZ	X		VIVIENDA		X	
166	JOSE BOANERGES AGUILAR	X		VIVIENDA	X		
167	MARIA SARAHÍ LOPEZ	X		VIVIENDA		X	
168	NELSON JEOVANY PEÑA	X		VIVIENDA	X		
169	ALVA LUZ MOLINA	X		VIVIENDA	X		
170	FLOR IDALMA MALDONADO	X		VIVIENDA	X		
171	JOSE ANTONIO GARCIA	X		VIVIENDA	X		
172	DORA ANGELICA GARCIA	X		VIVIENDA	X		
173	DORA ANGELICA GARCIA			CONSTRUCCION			
174	ROSA MARGARITA TABORA	X		NEGOCIO			
175	JUVENTINA MURCIA	X		VIVIENDA		X	
176	JULIO CESAR VILLEDA	X		VIVIENDA		X	
177	ROSA MARGARITA TABORA	X		VIV NEGOCIO		X	
178	JUAN RAMON MELENDEZ	X		VIVIENDA		X	
179	ADDELINA PINEDA	X		VIVIENDA		X	
180	MARIA MARGARITA PINEDA	X		VIVIENDA		X	

**Consejo Intermunicipal Higuito / Municipalidad de Corquín, Copán**

**Identificación de vivienda por comunidad**

**Municipio de: Corquín Copan**

**Código: 0405**

**Comunidad: Barrio San Pedrito**

N° Vivienda	Nombre de jefe de Familia	Ocupado	Desocupado	Edificio, publico Negocio/ Otro	Estado Vivienda		
					B	R	M
181	MARIA ADELA SERRANO	X		VIVIENDA		X	
182	MARIA VIRGINIA RAMIREZ	X		VIVIENDA		X	
183	HUGO HERNAN LOPEZ			BILLAR			
184	HUGO HERNAN LOPEZ	X		VIVIENDA	X		
185	ANA FRANCISCA VILLALTA	X		VIVIENDA		X	
186	TELMA LARA	X		VIVIENDA	X		
187	BERTA LARA		X	VIVIENDA			
188	JONY QUINTANILLA	X		VIVIENDA		X	
189	ANGELINA VIDEZ	X		VIVIENDA		X	
190	OSCAR ARMANDO SOLIS	X		VIVIENDA	X		
191	ISABEL FUENTES	X		VIVIENDA		X	
192	JULIO CESAR ALVARADO	X		VIVIENDA	X		
193	ADA LUZ LARA	X		VIVIENDA	X		
194	LEIDA NUÑEZ		X	VIVIENDA			
195	SANTOS MATEO	X		VIVIENDA		X	
196	MAYRA LETICIA PORTILLO	X		VIVIENDA		X	
197	FRANCISCO PORTILLO	X		VIVIENDA			X
198	ALEXIS URREA	X		VIVIENDA	X		
199	PEDRO ANTONIO URREA	X		VIVIENDA	X		
200	MARCO ANTONIO PAZ	X		VIVIENDA	X		

**Consejo Intermunicipal Higuito / Municipalidad de Corquín, Copán**

**Identificación de vivienda por comunidad**

**Municipio de: Corquín Copan**

**Código: 0405**

**Comunidad: Barrio San Pedrito**

N° Vivienda	Nombre de jefe de Familia	Ocupado	Desocupado	Edificio, publico Negocio/ Otro	Estado Vivienda		
					B	R	M
201	ALBA LUZ FUENTES	X		VIVIENDA			X
202	JENY CAROLINA LARA	X		VIVIENDA	X		
203	ALBA LUZ FUENTES		X	VIVIENDA			
204	ALBA LUZ FUENTES		X	VIVIENDA			
205	REYNALDO FUENTES	X		VIVIENDA	X		
206	MARGOT FUENTES	X		VIVIENDA	X		
207	MARGOT FUENTES		X	VIVIENDA			
208	JESUS CARVAJAL	X		VIVIENDA	X		
209	EDGARDO MELENDEZ		X	VIVIENDA			
210	ARNULFO PINTO	X		VIVIENDA			X
211	LUCIO LARA	X		VIVIENDA		X	
212	AMILCAR PAZ	X		VIVIENDA	X		
213	MARIA ANGELICA ESTEVEZ	X		VIVIENDA	X		
214	JOSE OLIVERIO MELENDEZ	X		VIVIENDA		X	
215	IRASEMA DOMINGUEZ	X		VIVIENDA	X		
216	RAMON ARTURO MELENDEZ	X		VIVIENDA		X	
217	ONEYDA LARA	X		VIVIENDA		X	
218	GERMAN MEJIA	X		VIVIENDA		X	
219	HEIDY YOLIBETH MEJIA	X		VIVIENDA	X		
220	JORGE PAZ	X		VIVIENDA	X		

**Consejo Intermunicipal Higuito / Municipalidad de Corquín, Copán**

**Identificación de vivienda por comunidad**

**Municipio de: Corquín Copan**

**Código: 0405**

**Comunidad: Barrio San Pedrito**

N° Vivienda	Nombre de jefe de Familia	Ocupado	Desocupado	Edificio, publico Negocio/ Otro	Estado Vivienda		
					B	R	M
221	MARTA CECILIA ESTEVEZ	X		VIVIENDA			X
222	MARLON ABILIO LOPEZ	X		VIVIENDA		X	
223	ROSENDA AGUILAR	X		VIVIENDA		X	
224	INVERSIONES PAZ SIGUENZE			COMPRA DE CAFE			
225	JORGE ENRIQUE PAZ	X		VIVIENDA	X		
226	MELVIN DOMINGUEZ	X		VIVIENDA	X		
227	JESUS HUMBERTO ALVARADO		X	VIVIENDA			
228	PEDRO ANTONIO ALVARADO	X		VIVIENDA	X		
229	JORGE ANIBAL MELENDEZ	X		VIVIENDA		X	
230	JOSE ZACARIAS MELENDEZ	X		VIVIENDA	X		
231	ESPECTACION PEREZ	X		VIVIENDA	X		
232	GUSTAVO VILLEDA	X		VIVIENDA			
233	ARGENTINA CALIDONIO		X	VIVIENDA			
234	ABRAHAM PAZ		X	VIVIENDA			
235	ABRAHAM PAZ	X		VIVIENDA	X		
236	EVELIO PEÑA	X		VIVIENDA	X		
237	JOSE ALBERTO RAMIREZ		X	VIVIENDA			
238	OVIDIO ANTONIO PAZ	X		VIVIENDA	X		
239	GRANCISCA GRACIELA	X		VIVIENDA		X	
240	DOMINGA ESTEVEZ	X		VIVIENDA	X		

**Consejo Intermunicipal Higuito / Municipalidad de Corquín, Copán**

**Identificación de vivienda por comunidad**

**Municipio de: Corquín Copan**

**Código: 0405**

**Comunidad: Barrio San Pedrito**

N° Vivienda	Nombre de jefe de Familia	Ocupado	Desocupado	Edificio, publico Negocio/ Otro	Estado Vivienda		
					B	R	M
241	JOSE ALBERTO RAMIREZ	X		VIVIENDA		X	
242	CARLOS LARA LOPEZ	X		VIVIENDA	X		
243	JORGE OMAR MELENDEZ	X		VIVIENDA	X		
244	OLIVIA LOPEZ	X		VIVIENDA	X		
245	FERNANDO FUENTES	X		VIVIENDA		X	
246	MARLON OMAR ORELLANA	X		VIVIENDA		X	
247	OSCAR OBDULIO FUENTES	X		VIVIENDA		X	
248	JORGE HERNANDEZ		X	CONSTRUCCION			
249	FAUSTO MILLA		X	VIVIENDA			
250	FAUSTO MILLA		X	VIVIENDA			
251	MARIA ELSA GARCIA	X		VIVIENDA	X		
252	VANESSA PINTO		X	VIVIENDA			
253	JOSE ERASMO LARA	X		VIVIENDA	X		
254	VIGILIO LOPEZ PAZ	X		VIVIENDA		X	
255	TERESA LOPEZ		X	VIVIENDA			
256	JOSE RENE LOPEZ	X		VIVIENDA		X	

**Cuadro Resumen:**

<b>Descripción Edificación</b>	<b>#</b>
Viviendas ocupadas	192
Viviendas desocupadas	38
Iglesias	1
Centro Comunal	0
Escuela	0
Kínder	0
Cesar	0
<b>Negocios</b>	4
Edificio 0Gubernamental	0
Otras	21
<b>Total</b>	<b>256</b>

**Consejo Intermunicipal Higuito / Municipalidad de Corquín, Copán**

**Identificación de vivienda por comunidad**

**Municipio de: Corquín Copan**

**Código: 0405**

**Comunidad: Las Juntas**

N° Vivienda	Nombre de jefe de Familia	Ocupado	Desocupado	Edificio, publico Negocio/ Otro	Estado Vivienda		
					B	R	M
1	JOSE ANIBAL PEREZ	X		VIVIENDA			X
2	ESCUELA PROVINCIONAL		X	ESCUELA			X
3	GUMERCINDO LOPEZ	X		VIVIENDA			X
4	HECTOR HERNANDEZ		X	VIVIENDA			X
5	FILIMON HERNANDEZ	X		VIVIENDA			X
6	REYMUNDO ALEMAN		X	VIVIENDA			X
7	PEDRO RIVERA	X		VIVIENDA			X
8	JERTRUDIS PEREZ	X		VIVIENDA			X
9	MOISES LOPEZ	X		VIVIENDA			X
10	DANIEL LOPEZ	X		VIVIENDA			X
11	ISIDRO PEREZ	X		VIVIENDA			X
12	ELENA PEREZ	X		VIVIENDA			X
13	ISIDRO PEREZ		X	VIVIENDA			X
14	FELIPE LOPEZ	X		VIVIENDA			X
15	LEOPOLDO PEREZ	X		VIVIENDA			X
16	MARIA MARTA PEREZ	X		VIVIENDA			X
17	IGLESIA			IGLESIA	X		
18	VICENTE PEREZ	X		VIVIENDA			
19	PABLO ALEMAN	X		VIVIENDA			
20	ESCUELA EN CONSTRUCCION			CONSTRUCCION			

**Cuadro Resumen:**

<b>Descripción Edificación</b>	<b>#</b>
Viviendas ocupadas	14
Viviendas desocupadas	3
Iglesias	1
Centro Comunal	0
Escuela	1
Kínder	0
Cesar	0
<b>Negocios</b>	0
Edificio 0Gubernamental	0
Otras	1
<b>Total</b>	<b>20</b>

**Consejo Intermunicipal Higuito / Municipalidad de Corquín, Copán**

**Identificación de vivienda por comunidad**

**Municipio de: Corquín Copan**

**Código: 0405**

**Comunidad: Celaque**

N° Vivienda	Nombre de jefe de Familia	Ocupado	Desocupado	Edificio, publico Negocio/ Otro	Estado Vivienda		
					B	R	M
1	FRANCISCO ALVARADO		X	VIVIENDA	X		
2	ENRRIQUE ALVARADO		X	VIVIENDA	X		
3	JORGE ULISES MELGAR ROMERO			CONSTRUCCION		X	
4	JORGE ULISES MELGAR ROMERO	X		VIVIENDA		X	
5	HENRRY MELGAR		X	VIVIENDA			X
6	MARTHA LIDIA MATEO	X		VIVIENDA			X
7	PEDRO ANTONIO MARTINEZ	X		VIVIENDA			X
8	JUANA MARIA MELGAR	X		VIVIENDA		X	
9	JUANA MARIA MELGAR			CONSTRUCCION		X	
10	ANIBAL CONTRERAS ALVARADO		X	VIVIENDA			X
11	ENEMIAS TREJO	X		VIVIENDA			X
12	JOSE NELSON MATEO	X		VIVIENDA			X
13	RICARDO ALVARADO		X	VIVIENDA			X
14	RICARDO ALVARADO	X		VIVIENDA		X	
15	RICARDO ALVARADO		X	VIVIENDA			X
16	ERNESTO ALVARADO		X	VIVIENDA			X
17	ENEMIAS TREJO	X		VIVIENDA			X
18	RAMON ALVARDO		X	VIVIENDA			
19	GERMAN ALVARADO		X	VIVIENDA	X		
20	JOSE MARIA ESCALANTE	X		VIVIENDA		X	

**Consejo Intermunicipal Higuito / Municipalidad de Corquín, Copán**

**Identificación de vivienda por comunidad**

**Municipio de: Corquín Copan**

**Código: 0405**

**Comunidad: Celaque**

N° Vivienda	Nombre de jefe de Familia	Ocupado	Desocupado	Edificio, publico Negocio/ Otro	Estado Vivienda		
					B	R	M
21	MARIANO MARTINEZ	X		VIVIENA		X	
22	JULIO CESAR MENDEZ	X		VIVIENA		X	
23	MARIA BERNARDA VASQUEZ	X		VIVIENA		X	
24	CARLOS HUMBERTO DERAS		X	VIVIENA		X	
25	ANGEL ROMERO		X	VIVIENA			X
26	ELVER MEDINA	X		VIVIENA		X	
27	JOSE PACHECO	X		VIVIENA		X	
28	JUAN VASQUEZ REYES	X		VIVIENA			X
29	DONALDO MARTINEZ PEREZ		X	VIVIENA		X	
30	JUAN HERNANDEZ		X	VIVIENA		X	
31	JOSE DAVID VASQUEZ	X		VIVIENA			X
32	SANTOS VASQUEZ GOMEZ	X		VIVIENA		X	
33	JOSE MANUEL VASQUEZ GOMEZ	X		VIVIENA			X
34	ESCUELA			ESCUELA			
35	IGLECIA EN CONSTRUCCION			CONSTRUCCION			
36	ANGEL ANTONIO PAZ ESPINOZA	X		VIVIENA			X
37	CARMEN JULIA VASQUEZ	X		VIVIENA			X
38	JUANA GOMEZ	X		VIVIENA			X
39	MARIA ISABEL MARTINEZ PEREZ	X		VIV NEGOCIO	X		
40	FIDEL TREJO	X		VIVIENA	X		

**Consejo Intermunicipal Higuito / Municipalidad de Corquín, Copán**

**Identificación de vivienda por comunidad**

**Municipio de: Corquín Copan**

**Código: 0405**

**Comunidad: Celaque**

N° Vivienda	Nombre de jefe de Familia	Ocupado	Desocupado	Edificio, publico Negocio/ Otro	Estado Vivienda		
					B	R	M
41	ESPERANZA ACEVEDO	X		VIV PULP		X	
42	FRANCISCO ALVARADO		X	VIVIENA	X		
43	ORLIN GABRIEL MALDONADO	X		VIVIENA			X
44	LUIS ALONZO LOPEZ	X		VIVIENA		X	
45	RENE ALVARADO		X	VIVIENA	X		
46	RENE ALVARADO		X	VIVIENA	X		
47	EDUAR JOEL LOPEZ	X		VIVIENA	X		
48	ARMANDO ALVARADO		X	VIVIENA			X
49	JORGE PINEDA		X	VIVIENA			X
50	JOSE CRUZ MENDEZ	X		VIVIENA		X	
51	NORMA LETICIA PORTILLO	X		NEGOCIO	X		
52	SAUL GOMEZ	X		VIVIENA		X	
53	JOSE RENE COLLART		X	VIVIENA		X	
54	MARIA FELICITA VASQUEZ	X		VIVIENA		X	
55	ENRRIQUE ALVARADO		X	VIVIENA			X
56	ROBILIO PACHECO	X		VIVIENA		X	
57	JOSE CERVELIO PORTILLO	X		VIVIENA	X		
58	JONY ENRRIQUE PORTILLO	X		VIVIENA	X		
59	ENRRIQUE PORTILLO		X	VIVIENA			X
60	ABRAHAM ROMERO		X	VIVIENA		X	

**Consejo Intermunicipal Higuito / Municipalidad de Corquín, Copán**

**Identificación de vivienda por comunidad**

**Municipio de: Corquín Copan**

**Código: 0405**

**Comunidad: Celaque**

N° Vivienda	Nombre de jefe de Familia	Ocupado	Desocupado	Edificio, publico Negocio/ Otro	Estado Vivienda		
					B	R	M
61	MELVIN NEPTALI ROMERO	X		VIVIENDA	X		
62	ELIDA DUBON		X	VIVIENDA		X	
63	ENRRIQUE ROMERO		X	VIVIENDA			X
64	JORGE MELGAR ROMERO	X		VIVIENDA		X	
65	JORGE MELGAR ROMERO		X	VIVIENDA			X
66	JOSE ANTONIO ESCOBAR	X		VIVIENDA			X
67	JAVIER ROMERO		X	VIVIENDA			X
68	JOSE AVIELIANO GOMEZ	X		VIVIENDA			X
69	FRANCIS POLANCO		X	VIVIENDA	X		
70	ISIDRO LOPEZ	X		VIVIENDA			X
71	FRANCIS POLANCO		X	VIVIENDA			X
72	JOSE CANDIDO VASQUEZ	X		VIVIENDA		X	
73	FRANCIS POLANCO		X	VIVIENDA	X		
74	FRANCISCO POLANCO		X	VIVIENDA		X	
75	FRANCIS ARTURO ROMERO		X	VIVIENDA		X	
76	FRANCIS ARTURO ROMERO	X		VIVIENDA	X		
77	ORFA VICTORIA CARRANZA	X		VIVIENDA			
78	MARIA ELENA VASQUEZ	X		VIVIENDA			
79	JOSE ORLANDO MANUELES	X		VIVIENDA			

**Cuadro Resumen:**

<b>Descripción Edificación</b>	<b>#</b>
Viviendas ocupadas	44
Viviendas desocupadas	31
Iglesias	0
Centro Comunal	0
Escuela	1
Kínder	0
Cesar	0
<b>Negocios</b>	0
Edificio 0Gubernamental	0
Otras	3
<b>Total</b>	<b>79</b>

**Consejo Intermunicipal Higuito / Municipalidad de Corquín, Copán**

**Identificación de vivienda por comunidad**

**Municipio de: Corquín Copan**

**Código: 0405**

**Comunidad: Capuquitas**

N° Vivienda	Nombre de jefe de Familia	Ocupado	Desocupado	Edificio, publico Negocio/ Otro	Estado Vivienda		
					B	R	M
1	MARGARITA MIRANDA	X		VIVIENDA		X	
2	RENE ESTEVEZ	X		VIVIENDA	X		
3	CARMELINA ROQUE	X		VIVIENDA		X	
4	ERASMO MEJIA	X		VIVIENDA	X		
5	RENE LOPEZ		X	VIVIENDA			
6	RIGOBERTO MEJIA	X		VIVIENDA		X	
7	IGLECIA			IGLECIA			
8	WILFREDO REYES	X		VIVIENDA	X		
9	JESUS JAVIER SOLIS	X		VIVIENDA		X	
10	FRANCIS ESTEVEZ	X		VIVIENDA	X		
11	RONI MEJIA	X		VIVIENDA		X	
12	TRANCITO LOPEZ	X		VIVIENDA	X		
13	MARIA CONSUELO ESTEVEZ	X		VIVIENDA	X		
14	JOSE HENRRY MEJIA		X	VIVIENDA			
15	JOSE OMAR MEJIA	X		VIVIENDA			X
16	RIGOBERTO MEJIA	X		VIVIENDA		X	
17	EDGAR MEJIA		X	VIVIENDA			
18	HERNAN ESTEVEZ	X		VIVIENDA	X		
19	CASILDA ESTEVEZ	X		VIVIENDA		X	
20	JUAN MANUEL ESTEVEZ	X		VIVIENDA		X	

**Consejo Intermunicipal Higuito / Municipalidad de Corquín, Copán**

**Identificación de vivienda por comunidad**

**Municipio de: Corquín Copan**

**Código: 0405**

**Comunidad: Capuquitas**

N° Vivienda	Nombre de jefe de Familia	Ocupado	Desocupado	Edificio, publico Negocio/ Otro	Estado Vivienda		
					B	R	M
21	BERNARDO ESTEVEZ	X		VIVIENDA		X	
22	JOEL ESTEVEZ			VIVIENDA			
23	ANGEL PORTILLO	X		VIVIENDA		X	
24	ESCUELA			ESCUELA			
25	CARMEN MEJIA	X		VIVIENDA		X	
26	OLIVIA ESTEVEZ	X		VIVIENDA		X	
27	MANRRIQUE ESTEVEZ			CONSTRUCCION			
28	ANGEL ANTONIO LARA	X		VIVIENDA			X
29	FREDY LOPEZ	X		VIVIENDA	X		
30	FRANCISCO ARTURO LOPEZ	X		VIVIENDA			X
31	CARLOS HERNANDEZ	X		VIVIENDA		X	
32	HUGO RENE LARA	X		VIVIENDA		X	
33	MARTHA JULIA HERNANDEZ	X		VIVIENDA		X	
34	JAVIER HERNANDEZ	X		VIVIENDA	X		
35	JAVIER HERNANDEZ		X	VIVIENDA			
36	JUAN HERNANDEZ	X		VIVIENDA		X	
37	OSCAR ESTEVEZ	X		VIVIENDA		X	
38	OSCAR ESTEVEZ			BODEGA			
39	RAFAEL ESTEVEZ	X		VIVIENDA		X	
40	SERAFINA ESTEVEZ		X	VIVIENDA			

**Consejo Intermunicipal Higuito / Municipalidad de Corquín, Copán**

**Identificación de vivienda por comunidad**

**Municipio de: Corquín Copan**

**Código: 0405**

**Comunidad: Capuquitas**

N° Vivienda	Nombre de jefe de Familia	Ocupado	Desocupado	Edificio, publico Negocio/ Otro	Estado Vivienda		
					B	R	M
41	SERAFINA ESTEVEZ			CONSTRUCCION			
42	JOAQUIN ESTEVEZ	X		VIVIENDA	X		
43	ADELMO ESTEVEZ		X	VIVIENDA	X		
44	ADELMO ESTEVEZ		X	VIVIENDA			
45	ADELMO ESTEVEZ		X	VIVIENDA			
46	HECTOR ESTEVEZ	X		VIVIENDA		X	
47	ANTONIO POLANCO		X	VIVIENDA			
48	ANTONIO POLANCO		X	VIVIENDA			
49	DARWIN ESTEVEZ	X		VIVIENDA	X		
50	DARWIN ESTEVEZ		X	VIVIENDA			
51	MODESTO ESTEVEZ	X		VIVIENDA	X		
52	GABRIEL VASQUEZ	X		VIVIENDA		X	
53	ANTONIO POLANCO		X	VIVIENDA			
54	ANTONIO POLANCO		X	VIVIENDA			
55	JULIO CESAR SANABRIA	X		VIVIENDA		X	
56	CONSTANTINO VELTRAN	X		VIVIENDA		X	
57	OSCAR EMILIO PEÑA	X		VIVIENDA			X
58	ARNULFO PINEDA	X		VIVIENDA			X

**Cuadro Resumen:**

<b>Descripción Edificación</b>	<b>#</b>
Viviendas ocupadas	39
Viviendas desocupadas	13
Iglesias	1
Centro Comunal	0
Escuela	1
Kínder	0
Cesar	0
<b>Negocios</b>	0
Edificio Gubernamental	0
Otras	4
<b>Total</b>	<b>58</b>

**Consejo Intermunicipal Higuito / Municipalidad de Corquín, Copán**

**Identificación de vivienda por comunidad**

**Municipio de: Corquín Copan**

**Código: 0405**

**Comunidad: El Higueral**

N° Vivienda	Nombre de jefe de Familia	Ocupado	Desocupado	Edificio, publico Negocio/ Otro	Estado Vivienda		
					B	R	M
1	HUGO ALVARADO		X	VIVIENDA			
2	ARELY LOPEZ		X	VIVIENDA			
3	ARELY LOPEZ		X	VIVIENDA			
4	MARIA ORFILIA VASQUEZ	X		VIVIENDA			X
5	FELIXIANO HERNANDEZ	X		VIVIENDA			X
6	RODOLFO ORELLANA		X	VIVIENDA			
7	ZOILA ARGENTINA CALIDONIO	X		VIVIENDA		X	
8	NOEL ROSALES		X	VIVIENDA			
9	JOSEFINO UMAÑA		X	VIVIENDA			
10	GLORIA ESPERANZA HERNANDEZ	X		VIVIENDA			
11	MANUEL CALIDONIO UMAÑA		X	VIVIENDA			
12	VIDAL HERNANDEZ		X	VIVIENDA			
13	VIDAL HERNANDEZ		X	VIVIENDA			
14	SERAFINO VASQUEZ	X		VIVIENDA		X	
15	SERAFIN ROJAS		X	VIVIENDA			
16	BERNARDO VASQUEZ	X		VIVIENDA			X
17	JUAN ANGEL HERNANDEZ	X		VIVIENDA	X		
18	VIDAL HERNANDEZ	X		VIVIENDA			X
19	OSACAR HERNANDEZ		X	VIVIENDA			
20	OSCAR HERNANDEZ	X		VIVIENDA			X

**Consejo Intermunicipal Higuito / Municipalidad de Corquín, Copán**

**Identificación de vivienda por comunidad**

**Municipio de: Corquín Copan**

**Código: 0405**

**Comunidad: El Higueral**

N° Vivienda	Nombre de jefe de Familia	Ocupado	Desocupado	Edificio, publico Negocio/ Otro	Estado Vivienda		
					B	R	M
21	AUDULIO VASQUEZ	X		VIVIENDA			X
22	MARIA EMILIA VASQUEZ	X		VIVIENDA		X	
23	JOSE PAUBLO VASQUEZ	X		VIVIENDA			X
24	CARLOS MANUEL MOLINA		X	VIVIENDA			
25	CARLOS MANUEL MOLINA		X	VIVIENDA			
26	CARLOS MANUEL MOLINA	X		VIVIENDA	X		
27	DORA LILIANA GOMEZ MARTINEZ	X		VIVIENDA			X
28	CESAR ANTONIO GOMEZ	X		VIVIENDA			X
29	ABELINO GOMEZ	X		VIVIENDA			X
30	ANDRES TORREZ		X	VIVIENDA			
31	JESUS ANTONIO MEJIA	X		VIVIENDA	X		
32	MILTON MEJIA		X	VIVIENDA			
33	MANUEL MEJIA		X	VIVIENDA			
34	AMELIA HERNANDEZ	X		VIVIENDA		X	
35	BONIFACIO MARTINEZ		X	VIVIENDA			
36	NELSON MARTINEZ	X		VIVIENDA		X	
37	ONDINA SANCHEZ		X	VIVIENDA	X		
38	BONIFACIO MARTINEZ	X		VIVIENDA	X		
39	GERMAN MARTINEZ		X	VIVIENDA			
40	GERMAN MARTINEZ	X		VIVIENDA	X		

**Consejo Intermunicipal Higuito / Municipalidad de Corquín, Copán**

**Identificación de vivienda por comunidad**

**Municipio de: Corquín Copan**

**Código: 0405**

**Comunidad: El Higueral**

N° Vivienda	Nombre de jefe de Familia	Ocupado	Desocupado	Edificio, publico Negocio/ Otro	Estado Vivienda		
					B	R	M
41	ANASTACIO HERNANDEZ	X		VIVIENDA	X		
42	EVA CRUZ		X	VIVIENDA			
43	NOVIN GOMEZ MARTINEZ	X		VIVIENDA			X
44	CARLOS OVIDIO MARTINEZ	X		VIVIENDA			X
45	MIGUEL MARTINEZ	X		VIVIENDA			X
46	MARIA SUYAPA MARTINEZ	X		VIVIENDA			X
47	MARIA ONDINA SANCHEZ	X		VIV NEGOCIO	X		
48	KINDER			KINDER	X		
49	YOLANDA MARTINEZ	X		VIVIENDA		X	
50	CARLOS ACEVEDO	X		VIVIENDA		X	
51	IGLESIA			IGLESIA	X		
52	JUAN DIAZ		X	VIVIENDA		X	
53	WENDY CAROLINA REYES	X		VIVIENDA		X	
54	ROGELIO ENRRIQUE PEREZ	X		VIVIENDA			X
55	CANDELARIO PERAZ	X		VIVIENDA		X	
56	JOSE DAVID COOL	X		VIVIENDA		X	
57	JUAN MIGUEL GOMEZ		X	VIVIENDA			X
58	CLAUDIA REYES		X	VIVIENDA			X
59	ROGILIO PEREZ REYES	X		VIVIENDA		X	
60	MARIA ANTONIA ESTEVEZ	X		VIVIENDA		X	

**Consejo Intermunicipal Higuito / Municipalidad de Corquín, Copán**

**Identificación de vivienda por comunidad**

**Municipio de: Corquín Copan**

**Código: 0405**

**Comunidad: El Higueral**

N° Vivienda	Nombre de jefe de Familia	Ocupado	Desocupado	Edificio, publico Negocio/ Otro	Estado Vivienda		
					B	R	M
61	MIGUEL RODRIGUEZ	X		VIVIENDA		X	
62	RAUL GOMEZ	X		VIVIENDA		X	

**Cuadro Resumen:**

<b>Descripción Edificación</b>	<b>#</b>
Viviendas ocupadas	37
Viviendas desocupadas	23
Iglesias	1
Centro Comunal	0
Escuela	0
Kínder	1
Cesar	0
<b>Negocios</b>	0
Edificio 0Gubernamental	0
Otras	0
<b>Total</b>	<b>62</b>

**Consejo Intermunicipal Higuito / Municipalidad de Corquín, Copán**

**Identificación de vivienda por comunidad**

**Municipio de: Corquín Copan**

**Código: 0405**

**Comunidad: Las Pacayas**

N° Vivienda	Nombre de jefe de Familia	Ocupado	Desocupado	Edificio, publico Negocio/ Otro	Estado Vivienda		
					B	R	M
1	ISIDRO ROMERO		X	VIVIENDA		X	
2	ALFREDO GOMEZ	X		VIVIENDA	X		
3	ANA MARIA PAZ	X		VIVIENDA	X		
4	ANA MARIA PAZ		X	NEGOCIO	X		
5	ANGEL MARIA ESCALANTE		X	VIVIENDA			X
6	MARIA SABINA LOPEZ	X		VIVIENDA		X	
7	REGINALDO CALIDONIO		X	VIVIENDA	X		
8	JULIO ENRRIQUE ESCALANTE	X		VIVIENDA		X	
9	ANGEL MARIA ESCALANTE	X		NEGOCIO		X	
10	MARIA OFELIA CALIDONIO	X		VIVIENDA		X	
11	MARIA OFELIA CALIDONIO		X	VIVIENDA		X	
12	HUGO RENE CALIDONIO	X		VIVIENDA		X	
13	ESCUELA			ESCUELA			
14	MANUEL ARTURO CALIDONIO	X		VIVIENDA	X		
15	REGINALDO CALIDONIO	X		VIVIENDA	X		
16	MARIA JOSEFINA UMAÑA	X		VIVIENDA		X	
17	RUBEN CALIDONIO	X		VIVIENDA		X	
18	RUBEN CALIDONIO		X	VIVIENDA			X
19	ALEX OMAR CALIDONIO	X		VIVIENDA	X		
20	SEVIO TULIO CALIDONIO	X		VIVIENDA	X		

**Consejo Intermunicipal Higuito / Municipalidad de Corquín, Copán**

**Identificación de vivienda por comunidad**

**Municipio de: Corquín Copan**

**Código: 0405**

**Comunidad: Las Pacayas**

N° Vivienda	Nombre de jefe de Familia	Ocupado	Desocupado	Edificio, publico Negocio/ Otro	Estado Vivienda		
					B	R	M
21	OSCAR ORLANDO CALIDONIO	X		VIVIENDA		X	
22	IGLESIA			IGLESIA			
23	GERONIMO MARTINEZ	X		VIVIENDA		X	
24	CESAR MARTINEZ	X		VIVIENDA		X	
25	MANUEL CALIDONIO		X	VIVIENDA	X		
26	JOSE SANTOS GOMEZ	X		VIVIENDA		X	
27	MIGUEL ANGEL LOPEZ	X		VIVIENDA		X	
28	JORGE ARTURO ERAZO	X		VIVIENDA		X	
29	ARTURO ERAZO CALIDONIO	X		NEGOCIO		X	
30	OSCAR EDUADO ERAZO	X		VIVIENDA	X		
31	JESUS ANTONIO MEJIA		X	VIVIENDA			X
32	SANDRA NOHEMI ERAZO	X		VIVIENDA		X	
33	SAUL MOISES ERAZO	X		VIVIENDA		X	
34	EMILIA PEREZ	X		VIVIENDA		X	
35	MELVIN PACHECO	X		VIVIENDA		X	
36	MARIA DE JESUS MURILLO	X		VIVIENDA		X	
37	ELIAS MARTINEZ	X		VIVIENDA			X
38	DAGOBERTO MARTINEZ	X		VIVIENDA		X	
39	FRANCISCO ANTONIO MEJIA	X		VIVIENDA		X	
40	FRANCISCO ANTONIO MEJIA		X	VIVIENDA			X

**Consejo Intermunicipal Higuito / Municipalidad de Corquín, Copán**

**Identificación de vivienda por comunidad**

**Municipio de: Corquín Copan**

**Código: 0405**

**Comunidad: Las Pacayas**

N° Vivienda	Nombre de jefe de Familia	Ocupado	Desocupado	Edificio, publico Negocio/ Otro	Estado Vivienda		
					B	R	M
41	GERONIMO MARTINEZ	X		VIVIENDA			X

**Cuadro Resumen:**

<b>Descripción Edificación</b>	<b>#</b>
Viviendas ocupadas	30
Viviendas desocupadas	8
Iglesias	1
Centro Comunal	0
Escuela	1
Kínder	0
Cesar	0
<b>Negocios</b>	1
Edificio 0Gubernamental	0
Otras	0
<b>Total</b>	<b>41</b>

**Consejo Intermunicipal Higuito / Municipalidad de Corquín, Copán**

**Identificación de vivienda por comunidad**

**Municipio de: Corquín Copan**

**Código: 0405**

**Comunidad: Bado Hondo**

N° Vivienda	Nombre de jefe de Familia	Ocupado	Desocupado	Edificio, publico Negocio/ Otro	Estado Vivienda		
					B	R	M
1	JESUS HUMBERTO MOLINA	X		VIVIENDA		X	
2	JESUS HUMBERTO MOLINA		X	VIVIENDA			X
3	JESUS HUMBERTO MOLINA		X	VIVIENDA			X
4	GEOVANY ARTURO SANCHEZ	X		VIVIENDA			X
5	JESUS HUMBERTO MOLINA		X	VIVIENDA			X
6	JESUS HUMBERTO MOLINA		X	VIVIENDA			X
7	JESUS HUMBERTO MOLINA		X	VIVIENDA			X
8	MAXIMO GOMEZ	X		VIVIENDA			X
9	ISABEL COLLART		X	VIVIENDA		X	
10	JOSE TIMOTEO ESPINOZA		X	VIVIENDA			X
11	JOSE OBDULIO PEÑ	X		VIVIENDA		X	
12	OSCAR ARMANDO PEÑA	X		VIVIENDA		X	
13	PASTOR VASQUEZ GOMEZ		X	VIVIENDA			X
14	MARCOS MEJIA	X		VIVIENDA			X

**Cuadro Resumen:**

<b>Descripción Edificación</b>	<b>#</b>
Viviendas ocupadas	6
Viviendas desocupadas	8
Iglesias	0
Centro Comunal	0
Escuela	0
Kínder	0
Cesar	0
<b>Negocios</b>	0
Edificio Gubernamental	0
Otras	0
<b>Total</b>	<b>14</b>

**Consejo Intermunicipal Higuito / Municipalidad de Corquín, Copán**

**Identificación de vivienda por comunidad**

**Municipio de: Corquín Copan**

**Código: 0405**

**Comunidad: El Bosque**

N° Vivienda	Nombre de jefe de Familia	Ocupado	Desocupado	Edificio, publico Negocio/ Otro	Estado Vivienda		
					B	R	M
1	CARLOS DIAZ		X	VIVIENDA			X
2	CARLOS DIAZ		X	VIVIENDA			X
3	TRANCITO GUTIERREZ		X	VIVIENDA			X
4	VIBIAN GOMEZ	X		VIVIENDA			X
5	PABLO VASQUEZ		X	VIVIENDA			X
6	HERIBERTO HERNANDEZ		X	VIVIENDA			X
7	EVA CRUZ		X	VIVIENDA			X
8	JUAN HERNANDEZ	X		VIVIENDA	X		
9	HECTOR HERNANDEZ	X		VIVIENDA			X
10	JUAN CARLOS HERNANDEZ		X	VIVIENDA	X		
11	FILIMON HERNANDEZ		X	VIVIENDA			X
12	JUAN RAMON HERNANDEZ	X		VIVIENDA			X

**Cuadro Resumen:**

<b>Descripción Edificación</b>	<b>#</b>
Viviendas ocupadas	4
Viviendas desocupadas	8
Iglesias	0
Centro Comunal	0
Escuela	0
Kínder	0
Cesar	0
<b>Negocios</b>	0
Edificio 0Gubernamental	0
Otras	0
<b>Total</b>	<b>12</b>

**Consejo Intermunicipal Higuito / Municipalidad de Corquín, Copán**

**Identificación de vivienda por comunidad**

**Municipio de: Corquín Copan**

**Código: 0405**

**Comunidad: Jaboncillo**

N° Vivienda	Nombre de jefe de Familia	Ocupado	Desocupado	Edificio, publico Negocio/ Otro	Estado Vivienda		
					B	R	M
1	JUANA JOSEFA COLLART	X		VIVIENDA		X	
2	ANARDA YAMILETH MORENOX	X		VIVIENDA		X	

**Cuadro Resumen:**

<b>Descripción Edificación</b>	<b>#</b>
Viviendas ocupadas	2
Viviendas desocupadas	0
Iglesias	0
Centro Comunal	0
Escuela	0
Kínder	0
Cesar	0
<b>Negocios</b>	0
Edificio Gubernamental	0
Otras	0
<b>Total</b>	<b>2</b>

**Consejo Intermunicipal Higuito / Municipalidad de Corquín, Copán**

**Identificación de vivienda por comunidad**

**Municipio de: Corquín Copan**

**Código: 0405**

**Comunidad: Boca del Monte**

N° Vivienda	Nombre de jefe de Familia	Ocupado	Desocupado	Edificio, publico Negocio/ Otro	Estado Vivienda		
					B	R	M
1	MARIA CONSUELO ROMERO	X		VIVIENDA			X
2	MARIO ROBERTO ESTEVEZ	X		VIVIENDA			X
3	MARIA VICITACION VASQUEZ	X		VIVIENDA			X
4	NEXI CAMPOS	X		VIVIENDA		X	
5	WILMAN CAMPOS LARA	X		VIVIENDA		X	
6	MIGUEL ANGEL GARCIA SANCHEZ	X		VIVIENDA		X	
7	PEDRO SERRANO		X	VIVIENDA		X	
8	RAUL MENDEZ		X	VIVIENDA	X		
9	MARIA DEL CARMEN ESTEVEZ	X		VIVIENDA		X	
10	LETICIA ROMERO		X	VIVIENDA	X		
11	OSCAR ARMANDO CAMPOS	X		VIVIENDA		X	
12	JACINTO PEREZ GOMEZ	X		VIVIENDA		X	
13	TERESA DE JESUS GOMEZ	X		VIVIENDA		X	
14	ANTONIO PEREZ			CONSTRUCCION			
15	MODESTO PEREZ	X		VIVIENDA		X	
16	DESPOSORIO PEREZ	X		VIVIENDA		X	
17	DORA ANGELICA SERRANO	X		VIVIENDA			X
18	MIGUEL ANGEL RODRIGUEZ	X		VIVIENDA		X	
19	EFRAIN RODRIGUEZ	X		VIVIENDA		X	
20	JACOBO VILLEDA		X	VIVIENDA		X	

**Consejo Intermunicipal Higuito / Municipalidad de Corquín, Copán**

**Identificación de vivienda por comunidad**

**Municipio de: Corquín Copan**

**Código: 0405**

**Comunidad: Boca del Monte**

N° Vivienda	Nombre de jefe de Familia	Ocupado	Desocupado	Edificio, publico Negocio/ Otro	Estado Vivienda		
					B	R	M
21	ESCUELA			ESCUELA			
22	JOSE ALBERTO VILLEDA	X		VIVIENDA		X	
23	ROSA ELIDA ARITA GARCIA	X		VIVIENDA		X	
24	MARCO ANTONIO GARCIA	X		VIVIENDA	X		
25	OVIDIO GARCIA	X		VIVIENDA		X	
26	GERMAN GARCIA LARA	X		VIVIENDA	X		
27	JOAQUIN GARCIA MEJIA	X		VIVIENDA			X
28	IDALIA CADALZO	X		VIVIENDA	X		
29	KEVIN ANTONIO VILLEDA	X		VIVIENDA			X
30	IGLESIA			IGLESIA			
31	ESCUELA			ESCUELA			
32	ANA MARIA PEREZ	X		VIVIENDA		X	
33	RICARDO ALAS	X		TALLER			X
34	MACARIO GARCIA DE DIOS	X		VIVIENDA			X
35	JUANA MARIA GARCIA		X	VIVIENDA	X		
36	NORIS CAMPOS LARA	X		VIVIENDA			X
37	DOMINGA PEREZ	X		VIVIENDA		X	
38	WALTER ALEXIS LOPEZ	X		VIVIENDA		X	
39	ESTEBAN ALAS ESTEVEZ	X		VIVIENDA		X	
40	JOSE WILL ALAS	X		VIVIENDA	X		

**Consejo Intermunicipal Higuito / Municipalidad de Corquín, Copán**

**Identificación de vivienda por comunidad**

**Municipio de: Corquín Copan**

**Código: 0405**

**Comunidad: Boca del Monte**

N° Vivienda	Nombre de jefe de Familia	Ocupado	Desocupado	Edificio, publico Negocio/ Otro	Estado Vivienda		
					B	R	M
41	FRANCISCO PEREZ	X		VIVIENDA			X
42	EFRAIN MEJIA	X		VIVIENDA		X	
43	TULIO MEJIA		X	VIVIENDA		X	
44	JACINTO PEREZ		X	VIVIENDA			X
45	MARIA GUADALUPE PEREZ	X		VIVIENDA			X
46	ARNULFO PEREZ	X		NEGOCIO		X	
47	MAYRON LANDAVERDE	X		VIVIENDA	X		
48	JUSTINO PEREZ	X		VIVIENDA	X		
49	JOSE JOAQUIN LANDAVERDE		X	VIVIENDA	X		
50	COMPRA DE CAFÉ			VIVIENDA			
51	JOSE JOAQUIN LANDAVERDE	X		VIVIENDA	X		
52	RAFAEL LOPEZ VASQUEZ	X		VIVIENDA			X
53	ALFREDO REYES	X		VIVIENDA			
54	GERMAN PEREZ	X		VIVIENDA		X	

**Cuadro Resumen:**

<b>Descripción Edificación</b>	<b>#</b>
Viviendas ocupadas	41
Viviendas desocupadas	9
Iglesias	1
Centro Comunal	0
Escuela	2
Kínder	0
Cesar	0
<b>Negocios</b>	0
Edificio Gubernamental	0
Otras	1
<b>Total</b>	<b>54</b>

**Consejo Intermunicipal Higuito / Municipalidad de Corquín, Copán**

**Identificación de vivienda por comunidad**

**Municipio de: Corquín Copan**

**Código: 0405**

**Comunidad: El Pedernal**

N° Vivienda	Nombre de jefe de Familia	Ocupado	Desocupado	Edificio, publico Negocio/ Otro	Estado Vivienda		
					B	R	M
1	DOMINGA ARGELIA MEJIA	X		VIVIENDA		X	
2	GLENDA YAMILETH SANCHEZ	X		VIVIENDA			X
3	MARIA ADELFA LOPEZ	X		VIVIENDA			X
4	ABEL MURILLO VASQUEZ		X	VIVIENDA		X	
5	ABEL MURILLO VASQUEZ		X	VIVIENDA		X	
6	MARIA LIDIA VALERIANO	X		VIVIENDA		X	
7	JOSE WILMER PEÑA	X		VIVIENDA			X
8	JAIME OLGER SALGUERO	X		VIVIENDA	X		
9	CARMEN MEJIA GARCIA	X		VIVIENDA	X		
10	CARMEN MEJIA GARCIA		X	VIVIENDA			X
11	MARIA SORAYDA PEÑA	X		VIVIENDA			X
12	ANGEL PORFIRIO MEJIA	X		VIVIENDA		X	
13	LESLIE YANET ALAS	X		VIVIENDA	X		
14	DOUGLAS EDGARDO SALGUERO		X	VIVIENDA	X		
15	ALEXANDER LARA		X	VIVIENDA		X	
16	ALEXANDER LARA		X	VIVIENDA		X	
17	MARIA MARCELINA ESTEVEZ	X		VIVIENDA		X	
18	LUZ MARINA TREJO	X		NEGOCIO		X	
19	SANTOS SUYAPA MARTINEZ	X		VIVIENDA		X	
20	ENA MARIBEL FERRERA	X		NEGOCIO			

**Consejo Intermunicipal Higuito / Municipalidad de Corquín, Copán**

**Identificación de vivienda por comunidad**

**Municipio de: Corquín Copan**

**Código: 0405**

**Comunidad: El Pedernal**

N° Vivienda	Nombre de jefe de Familia	Ocupado	Desocupado	Edificio, publico Negocio/ Otro	Estado Vivienda		
					B	R	M
21	MARIA ELIA VASQUEZ	X		VIVIENDA	X		
22	MANUELA ROMAN	X		VIVIENDA		X	
23	FLORIDEYSI ROMAN	X		VIVIENDA			X

**Cuadro Resumen:**

<b>Descripción Edificación</b>	<b>#</b>
Viviendas ocupadas	17
Viviendas desocupadas	6
Iglesias	0
Centro Comunal	0
Escuela	0
Kínder	0
Cesar	0
<b>Negocios</b>	0
Edificio 0Gubernamental	0
Otras	0
<b>Total</b>	<b>23</b>

**Consejo Intermunicipal Higuito / Municipalidad de Corquín, Copán**

**Identificación de vivienda por comunidad**

**Municipio de: Corquín Copan**

**Código: 0405**

**Comunidad: Alto de los Santos**

N° Vivienda	Nombre de jefe de Familia	Ocupado	Desocupado	Edificio, publico Negocio/ Otro	Estado Vivienda		
					B	R	M
1	HERMINIO PERDOMO		X	VIVIENDA			X
2	TULIO MEJIA		X	VIVIENDA			X
3	JUAN CARLOS URREA	X		VIVIENDA	X		
4	HERMINIO PERDOMO		X	VIVIENDA			X
5	BERNARDINO DUARTE	X		VIVIENDA		X	
6	OLGA MARINA MURILLO	X		VIVIENDA		X	
7	SALVADOR POLANCO		X	VIVIENDA		X	
8	CARLOS LOPEZ			VIVIENDA			X
9	ERNESTO PEREZ		X	VIVIENDA		X	
10	WILMAN GOMEZ	X		VIVIENDA		X	
11	NICOLAS MARTINEZ		X	VIVIENDA		X	
12	FAUSTINO MARTINEZ		X	VIVIENDA		X	
13	JUAN RAMON ROMERO	X		VIVIENDA	X		
14	JUANA ROMERO	X		VIVIENDA	X		
15	NICOLAS MARTINEZ	X		VIVIENDA	X		
16	NELSON ROBERTO	X		VIVIENDA		X	
17	RAMON MARTINEZ	X		VIVIENDA		X	
18	MARIO RENE MARTINEZ	X		VIVIENDA	X		
19	EDWIN LOPEZ PONCE	X		VIVIENDA			

**Cuadro Resumen:**

<b>Descripción Edificación</b>	<b>#</b>
Viviendas ocupadas	11
Viviendas desocupadas	7
Iglesias	0
Centro Comunal	0
Escuela	0
Kínder	0
Cesar	0
<b>Negocios</b>	0
Edificio 0Gubernamental	0
Otras	1
<b>Total</b>	<b>19</b>

**Consejo Intermunicipal Higuito / Municipalidad de Corquín, Copán**  
**Identificación de vivienda por comunidad**

**Municipio de: Corquín Copan**  
**Código: 0405**  
**Comunidad: Loma del Tigre**

N° Vivienda	Nombre de jefe de Familia	Ocupado	Desocupado	Edificio, publico Negocio/ Otro	Estado Vivienda		
					B	R	M
1	ISRAEL CARTAGENA	X		VIVIENDA	X		
2	ANGEL PACHECO	X		VIVIENDA		X	
3	ELSA MARINA CARTAGENA			CONSTRUCCION			

**Cuadro Resumen:**

<b>Descripción Edificación</b>	<b>#</b>
Viviendas ocupadas	2
Viviendas desocupadas	0
Iglesias	0
Centro Comunal	0
Escuela	0
Kínder	0
Cesar	0
<b>Negocios</b>	0
Edificio 0Gubernamental	0
Otras	1
<b>Total</b>	<b>3</b>

**Consejo Intermunicipal Higuito / Municipalidad de Corquín, Copán**

**Identificación de vivienda por comunidad**

**Municipio de: Corquín Copan**

**Código: 0405**

**Comunidad: Azacualpa**

N° Vivienda	Nombre de jefe de Familia	Ocupado	Desocupado	Edificio, publico Negocio/ Otro	Estado Vivienda		
					B	R	M
1	OVIDIO SERRANO		X	VIVIENDA	X		
2	OVIDIO SERRANO		X	VIVIENDA			X
3	OVIDIO SERRANO		X	VIVIENDA			X
4	OVIDIO SERRANO		X	VIVIENDA			X
5	OVIDIO SERRANO		X	VIVIENDA			X
6	GEORGI GOMEZ		X	VIVIENDA			X
7	GEORGI GOMEZ		X	VIVIENDA			X
8	DANILO GOMEZ	X		VIVIENDA			X
9	BERTA ALVARADO		X	VIVIENDA			X
10	BERTA ALVARADO	X		VIVIENDA		X	
11	MARIA DEL CARMEN LOPEZ		X	VIVIENDA			X
12	MARIA DEL CARMEN LOPEZ		X	VIVIENDA			X
13	MARIA DEL CAR.MEN LOPEZ		X	VIVIENDA			X
14	FLORINDA REYES	X		VIVIENDA		X	
15	JOSE ISMAEL FUENTES	X		VIVIENDA	X		
16	MARIA VICTORIA LOPEZ		X	VIVIENDA			X
17	SELVIN OMAR FUENTES	X		VIVIENDA		X	
18	MARIA DEL CARMEN LOPEZ		X	VIVIENDA		X	
19	JOSE BERNARDO FUENTES	X		VIVIENDA		X	
20	LOURDES GOMEZ		X	VIVIENDA			X

**Consejo Intermunicipal Higuito / Municipalidad de Corquín, Copán**

**Identificación de vivienda por comunidad**

**Municipio de: Corquín Copan**

**Código: 0405**

**Comunidad: Azacualpa**

N° Vivienda	Nombre de jefe de Familia	Ocupado	Desocupado	Edificio, publico Negocio/ Otro	Estado Vivienda		
					B	R	M
21	MAYDA GOMEZ		X	VIVIENDA			X
22	JULIO CESAR GOMEZ		X	VIVIENDA			X
23	MARIO ROBERTO GOMEZ	X		VIVIENDA		X	
24	ALFONZO CARDOSA	X		VIVIENDA			X
25	ZOILA GOMEZ		X	VIVIENDA			X
26	ESCUELA			ESCUELA			
27	JOSE GUADALUPE HERNANDEZ	X		VIVIENDA			X
28	GEORGI GOMEZ		X	VIVIENDA			X
29	RENE GOMEZ		X	VIVIENDA			X
30	ERNESTINA MATEO	X		VIVIENDA		X	
31	MARTHA LIDIA REYES	X		VIVIENDA			X
32	YOLIBETH GOMEZ	X		VIVIENDA		X	
33	JOSE OBDULIO LEMUS	X		VIVIENDA		X	
34	ELMER MALDONADO	X		VIVIENDA			X
35	JUAN ANGEL PORTILLO		X	VIVIENDA		X	
36	MARIA GOMEZ LOPEZ		X	VIVIENDA			X
37	RAMON GOMEZ		X	VIVIENDA			X
38	RAMON GOMEZ		X	VIVIENDA			X
39	JOEL GOMEZ		X	VIVIENDA			X
40	JOEL GOMEZ		X	CONSTRUCCION			

**Consejo Intermunicipal Higuito / Municipalidad de Corquín, Copán**

**Identificación de vivienda por comunidad**

**Municipio de: Corquín Copan**

**Código: 0405**

**Comunidad: Azacualpa**

N° Vivienda	Nombre de jefe de Familia	Ocupado	Desocupado	Edificio, publico Negocio/ Otro	Estado Vivienda		
					B	R	M
41	JEFRY GOMEZ	X		VIVIENDA		X	
42	JULIO CESAR GOMEZ		X	VIVIENDA			X
43	JULIO CESAR GOMEZ		X	VIVIENDA			X
44	CARLOS ROBERTO PÓRTILLO	X		VIVIENDA		X	
45	OVIDIO SERRANO		X	VIVIENDA			X
46	MANUEL ANTONIO GAVARRETE	X		VIVIENDA		X	
47	GUILLERMO LOPEZ	X		VIVIENDA			X
48	JUANA MARIA ESCOBAR	X		VIVIENDA			X
49	JOSRE RICARDO HERNANDEZ	X		VIVIENDA			X

**Cuadro Resumen:**

<b>Descripción Edificación</b>	<b>#</b>
Viviendas ocupadas	20
Viviendas desocupadas	28
Iglesias	0
Centro Comunal	0
Escuela	1
Kínder	0
Cesar	0
<b>Negocios</b>	0
Edificio 0Gubernamental	0
Otras	0
<b>Total</b>	<b>49</b>

**Consejo Intermunicipal Higuito / Municipalidad de Corquín, Copán**

**Identificación de vivienda por comunidad**

**Municipio de: Corquín Copan**

**Código: 0405**

**Comunidad: Los Naranjos**

N° Vivienda	Nombre de jefe de Familia	Ocupado	Desocupado	Edificio, publico Negocio/ Otro	Estado Vivienda		
					B	R	M
1	GERARDO LOPEZ GUEVARA	X		VIVIENDA			
2	PEDRO LOPEZ		X	VIVIENDA			
3	MIGUEL VASQUEZ		X	VIVIENDA			
4	ADOLFO ROMAN	X		VIVIENDA			
5	CRUZ SANCHHEZ	X		VIVIENDA			
6	RODOLFO REYES		X	VIVIENDA			
7	BENEFICIO DE CAFÉ			BENEFICIO DE CAFE			
8	RODOLFO REYES		X	VIVIENDA			
9	PEDRO LOPEZ		X	VIVIENDA			
10	MANUEL PEÑA		X	VIVIENDA			
11	ESCUELA			ESCUELA			
12	WALTER MALDONADO			CONSTRUCCION			
13	JOSE IGNACIO ESTEVEZ	X		VIVIENDA			
14	FERNANDO ESTEVEZ	X		VIVIENDA			
15	JACOBO ESTEVEZ	X		VIVIENDA			
16	FERNANDO ESTEVEZ		X	VIVIENDA			
17	OSCAR ESTEVEZ		X	VIVIENDA			
18	MARCELINA ESTEVEZ	X		VIVIENDA			
19	JULIO RIOS		X	VIVIENDA			
20	AGUSTIN RIOS		X	VIVIENDA			

**Consejo Intermunicipal Higuito / Municipalidad de Corquín, Copán**

**Identificación de vivienda por comunidad**

**Municipio de: Corquín Copan**

**Código: 0405**

**Comunidad: Los Naranjos**

N° Vivienda	Nombre de jefe de Familia	Ocupado	Deso cupado	Edificio, publico Negocio/ Otro	Estado Vivienda		
					B	R	M
21	MIGUEL REYES	X		VIVIENDA			
22	JOSE FRANCISCO SANCHEZ	X		VIVIENDA			
23	MARCOS ESPINOZA		X	VIVIENDA			
24	MARIA OLIVIA PACHECO	X		NEGOCIO			
25	MANUEL PEÑA		X	VIVIENDA			
26	JOSE HERNAN PEREZ	X		VIVIENDA			
27	JOSE ANTONIO PEÑA		X	VIVIENDA			
28	ERASMO ALVARENGA		X	VIVIENDA			
29	VICTOR LOPEZ		X	VIVIENDA			

**Cuadro Resumen:**

<b>Descripción Edificación</b>	<b>#</b>
Viviendas ocupadas	11
Viviendas desocupadas	15
Iglesias	0
Centro Comunal	0
Escuela	1
Kínder	0
Cesar	0
<b>Negocios</b>	0
Edificio 0Gubernamental	0
Otras	2
<b>Total</b>	<b>29</b>

**Consejo Intermunicipal Higuito / Municipalidad de Corquín, Copán**

**Identificación de vivienda por comunidad**

**Municipio de: Corquín Copan**

**Código: 0405**

**Comunidad: Joconales 2**

N° Vivienda	Nombre de jefe de Familia	Ocupado	Desocupado	Edificio, publico Negocio/ Otro	Estado Vivienda		
					B	R	M
1	JESUS FRANCO MEJIA	X		VIVIENDA	X		
2	TRINIDAD REYES	X		VIVIENDA		X	
3	JUAN RAMON REYES		X	VIVIENDA			
4	JORGE ANIVAL MEJIA	X		VIVIENDA	X		
5	JOSE CECILIO MEJIA	X		VIVIENDA			X
6	LUIS ALONZO PEÑA	X		VIVIENDA		X	
7	MARVIN PEÑA	X		VIVIENDA		X	
8	GUMERCINDA RAMOS	X		VIVIENDA			X
9	IGNACIO ROSA	X		VIVIENDA	X		
10	MARIA TERESA GARCIA		X	VIVIENDA			
11	VIRGILIO GARCIA	X		VIVIENDA			X
12	ARTURO MEJIA	X		VIVIENDA			X
13	JOSELITO GARCIA		X	VIVIENDA			
14	DENIS GEOBANY GARCIA	X		VIVIENDA		X	
15	DENIS GEOVANY GARCIA		X	VIVIENDA			
16	ROSA GARCIA		X	VIVIENDA			
17	JOSE MARIA MUÑOS	X		VIVIENDA		X	
18	MIGUEL GARCIA REGALADO	X		VIVIENDA		X	
19	TITO GARCIA REYES		X	VIVIENDA			
20	TITO GARCIA REYES	X		VIVIENDA			

**Consejo Intermunicipal Higuito / Municipalidad de Corquín, Copán**

**Identificación de vivienda por comunidad**

**Municipio de: Corquín Copan**

**Código: 0405**

**Comunidad: Joconales 2**

N° Vivienda	Nombre de jefe de Familia	Ocupado	Desocupado	Edificio, publico Negocio/ Otro	Estado Vivienda		
					B	R	M
21	MARIO ROBERTO GARCIA		X	VIVIENDA			
22	DOMINGA SANCHEZ	X		VIVIENDA		X	
23	DORIS MARIBEL REGALADO	X		VIVIENDA			X
24	JULIO REGALADO		X	VIVIENDA			
25	JULIO REGALADO	X		VIVIENDA			X
26	GABRIELA PADILLA		X	VIVIENDA			
27	GABRIELA PADILLA		X	VIVIENDA			
28	OTILIA REGALADO	X		VIVIENDA			X

**Cuadro Resumen:**

<b>Descripción Edificación</b>	<b>#</b>
Viviendas ocupadas	18
Viviendas desocupadas	10
Iglesias	0
Centro Comunal	0
Escuela	0
Kínder	0
Cesar	0
<b>Negocios</b>	0
Edificio Gubernamental	0
Otras	0
<b>Total</b>	<b>28</b>

**Consejo Intermunicipal Higuito / Municipalidad de Corquín, Copán**

**Identificación de vivienda por comunidad**

**Municipio de: Corquín Copan**

**Código: 0405**

**Comunidad: Los Mangos**

N° Vivienda	Nombre de jefe de Familia	Ocupado	Desocupado	Edificio, publico Negocio/ Otro	Estado Vivienda		
					B	R	M
1	VIRGILIO MARTINEZ			CONSTRUCCION			
2	MARIA REYNA QUINTANILLA	X		VIVIENDA		X	
3	SALVADOR SERRANO	X		VIVIENDA	X		
4	SALVADOR SERRANO		X	VIVIENDA			
5	LUIS ALONZO ROMERO	X		VIVIENDA			X
6	HECTOR MELGAR	X		VIVIENDA		X	
7	MARIA CLARA ESCOBAR		X	VIVIENDA			
8	WILMER ASQUEZ			CONSTRUCCION			
9	ALEJANDRO MEJIA	X		VIVIENDA			X
10	NIOLVERTO JUSTINIANO		X	VIVIENDA			
11	CASA NO IDENTIFICADA			VIVIENDA			
12	JULIO FUENTES		X	VIVIENDA			
13	JOSE MARIA MELGAR	X		VIVIENDA		X	
14	CARLOS MANUEL PEÑA	X		VIVIENDA		X	
15	ORLANDO REYES	X		VIVIENDA	X		

**Cuadro Resumen:**

<b>Descripción Edificación</b>	<b>#</b>
Viviendas ocupadas	9
Viviendas desocupadas	4
Iglesias	0
Centro Comunal	0
Escuela	0
Kínder	0
Cesar	0
<b>Negocios</b>	0
Edificio Gubernamental	0
Otras	2
<b>Total</b>	<b>15</b>

**Consejo Intermunicipal Higuito / Municipalidad de Corquín, Copán**

**Identificación de vivienda por comunidad**

**Municipio de: Corquín Copan**

**Código: 0405**

**Comunidad: El Matadero**

N° Vivienda	Nombre de jefe de Familia	Ocupado	Desocupado	Edificio, publico Negocio/ Otro	Estado Vivienda		
					B	R	M
1	LUIS ANTONIO REYES LOPEZ	X		VIVIENDA			X
2	IGNASIO ROSA		X	VIVIENDA			
3	JULIO ROSA	X		VIVIENDA		X	
4	MARIA DE LA PAZ ARITA	X		VIVIENDA			X
5	ISMAEL ARITA	X		VIVIENDA			X
6	MOISES RODAS LOPEZ	X		VIVIENDA		X	
7	REYNALDO PINEDA		X	VIVIENDA			
8	JOEL ROSA	X		VIVIENDA			X
9	ROSA AMELIA VILLEDA	X		VIVIENDA			X
10	OLGA MARINA LOPEZ	X		VIVIENDA			X
11	OSCAR LARA		X	VIVIENDA			
12	OSCAR LARA		X	VIVIENDA			
13	CRUZ DEL CARMEN JUSTINIANO	X		VIVIENDA			X
14	MAXIMO MEJIA	X		VIVIENDA			X
15	ISMAEL PAZ	X		VIVIENDA		X	

**Cuadro Resumen:**

<b>Descripción Edificación</b>	<b>#</b>
Viviendas ocupadas	11
Viviendas desocupadas	4
Iglesias	0
Centro Comunal	0
Escuela	0
Kínder	0
Cesar	0
<b>Negocios</b>	0
Edificio Gubernamental	0
Otras	0
<b>Total</b>	<b>15</b>

**Consejo Intermunicipal Higuito / Municipalidad de Corquín, Copán**  
**Identificación de vivienda por comunidad**

**Municipio de: Corquín Copan**  
**Código: 0405**  
**Comunidad: El Guayabito**

N° Vivienda	Nombre de jefe de Familia	Ocupado	Desocupado	Edificio, publico Negocio/ Otro	Estado Vivienda		
					B	R	M
1	CARLOS ARITA		X	VIVIENDA			X
2	RAUL RAMON MELGAR	X		VIVIENDA		X	
3	ROBERTO LOPEZ		X	VIVIENDA			X
4	MANUEL			PAREDES			X
5	MANUEL			GALERA			X
6	MANUEL		X	VIVIENDA			X
7	RENE MOLINA	X		VIVIENDA		X	
8	JUAN RAMON ROMERO	X		VIVIENDA			
9	GERMAN PAZ		X	VIVIENDA		X	
10	GERMAN PAZ		X	VIVIENDA		X	
11	ARMANDO MOLINA		X	VIVIENDA			
12	ALEJANDRO MOLINA		X	VIVIENDA			
13	ALEJANDRO MOLINA		X	VIVIENDA			
14	ROMELIA LOPEZ		X	VIVIENDA			
15	NO IDENTIFICADAX		X	VIVIENDA			

**Cuadro Resumen:**

<b>Descripción Edificación</b>	<b>#</b>
Viviendas ocupadas	3
Viviendas desocupadas	10
Iglesias	0
Centro Comunal	0
Escuela	0
Kínder	0
Cesar	0
<b>Negocios</b>	0
Edificio Gubernamental	0
Otras	2
<b>Total</b>	<b>15</b>

Consejo Intermunicipal Higuito / Municipalidad de Corquín, Copán

Identificación de vivienda por comunidad

Municipio de: Corquín Copan

Código: 0405

Comunidad: La Peña

N° Vivienda	Nombre de jefe de Familia	Ocupado	Desocupado	Edificio, publico Negocio/ Otro	Estado Vivienda		
					B	R	M
1	JOSE NORMA FUENTES	X		VIVIENDA			X
2	JOSE ROBERTO ROMAN	X		VIVIENDA			X
3	JESUS MALDONADO		X	VIVIENDA			
4	TIMO RODAS		X	VIVIENDA			
5	PEDRO LOPEZ		X	VIVIENDA			
6	ADELMO RODAS		X	VIVIENDA			
7	JOSE VICEN		X	VIVIENDA			
8	WILMAN MALDONADO		X	VIVIENDA			
9	ADOLFO MARQUEZ	X		VIVIENDA			X
10	JOSE LUIS ESPINOZA	X		VIVIENDA		X	

Cuadro Resumen:

Descripción Edificación	#
Viviendas ocupadas	4
Viviendas desocupadas	6
Iglesias	0
Centro Comunal	0
Escuela	0
Kínder	0
Cesar	0
<b>Negocios</b>	0
Edificio Gubernamental	0
Otras	0
<b>Total</b>	<b>10</b>

**Consejo Intermunicipal Higuito / Municipalidad de Corquín, Copán**

**Identificación de vivienda por comunidad**

**Municipio de: Corquín Copan**

**Código: 0405**

**Comunidad: La Vereda Jimilile**

N° Vivienda	Nombre de jefe de Familia	Ocupado	Desocupado	Edificio, publico Negocio/ Otro	Estado Vivienda		
					B	R	M
1	BENEFICIO DE CAFÉ			BENEFICIO DE CAFÉ			
2	OSCAR VASQUEZ	X		VIVIENDA		X	
3	JORGE MELENDEZ		X	VIVIENDA			
4	ARCADIO RIVERA	X		VIVIENDA		X	
5	FERNANDO PINEDA ROMERO	X		VIVIENDA	X		
6	MANUEL MEJIA PINTO		X	VIVIENDA			
7	EVELIO PEÑA PACHECO		X	VIVIENDA			
8	KEYBI ENOK ESTEVEZ	X		VIVIENDA	X		
9	JOAQUIN ARMANDO ESTEVEZ	X		VIVIENDA	X		
10	JUANA MARIA PEÑA	X		VIVIENDA		X	
11	BENEFICIO DE CAFE			BENEFICIO DE CAFE			

**Cuadro Resumen:**

<b>Descripción Edificación</b>	<b>#</b>
Viviendas ocupadas	6
Viviendas desocupadas	3
Iglesias	0
Centro Comunal	0
Escuela	0
Kínder	0
Cesar	0
<b>Negocios</b>	0
Edificio Gubernamental	0
Otras	2
<b>Total</b>	<b>11</b>

**Consejo Intermunicipal Higuito / Municipalidad de Corquín, Copán**

**Identificación de vivienda por comunidad**

**Municipio de: Corquín Copan**

**Código: 0405**

**Comunidad: La Joya**

N° Vivienda	Nombre de jefe de Familia	Ocupado	Desocupado	Edificio, publico Negocio/ Otro	Estado Vivienda		
					B	R	M
1	MARIA ANGELA SANCHEZ	X		VIVIENDA		X	
2	AMILCAR LOPEZ			PAREDES			X
3	MARCOS MANUEL SANCHEZ	X		VIVIENDA			X
4	MANUELA MALDONADO		X	VIVIENDA			X
5	OMAR MALDONADO		X	VIVIENDA			X
6	CESAR MALDONADO		X	VIVIENDA			X
7	DOLORES ESTEVEZ RAMIREZ	X		VIVIENDA			X

**Cuadro Resumen:**

<b>Descripción Edificación</b>	<b>#</b>
Viviendas ocupadas	3
Viviendas desocupadas	3
Iglesias	0
Centro Comunal	0
Escuela	0
Kínder	0
Cesar	0
<b>Negocios</b>	0
Edificio Gubernamental	0
Otras	1
<b>Total</b>	<b>10</b>

**Consejo Intermunicipal Higuito / Municipalidad de Corquín, Copán**

**Identificación de vivienda por comunidad**

**Municipio de: Corquín Copan**

**Código: 0405**

**Comunidad: Colonia San Francisco**

N° Vivienda	Nombre de jefe de Familia	Ocupado	Desocupado	Edificio, publico Negocio/ Otro	Estado Vivienda		
					B	R	M
1	ESCUELA			ESCUELA			
2	MARIANO PEREZ		X	VIVIENDA		X	
3	FIDELINA VASQUEZ		X	VIVIENDA		X	
4	BERNARDO LOPEZ	X		VIVIENDA		X	
5	JOSE ALFREDO PEREZ	X		VIVIENDA		X	
6	DOLORES NOHEMY VASQUEZ	X		VIVIENDA		X	
7	WILMAN MATEO	X		VIVIENDA		X	
8	MIRIAN LOPEZ	X		VIVIENDA		X	
9	MARIA ANGELA PEREZ	X		VIVIENDA		X	
10	OSMAN MERARY LOPEZ	X		VIVIENDA		X	
11	EDITA HERNANDEZ	X		VIVIENDA		X	
12	NOHEMY LOPEZ	X		VIVIENDA		X	
13	NORMA CAMPOS	X		VIVIENDA		X	
14	TERESA DE JESUS VASQUEZ	X		VIVIENDA		X	
15	SEFERINO VASQUEZ	X		VIVIENDA		X	
16	JORGE BENIGNO VASQUEZ	X		VIVIENDA		X	
17	DEDYS VASQUEZ	X		VIVIENDA		X	
18	ANTONIO LANDAVERDE		X	VIVIENDA		X	
19	JUAN ALBERTO MEJIA	X		VIVIENDA		X	
20	MANUEL VASQUEZ		X	VIVIENDA		X	

Consejo Intermunicipal Higuito / Municipalidad de Corquín, Copán

Identificación de vivienda por comunidad

Municipio de: Corquín Copan

Código: 0405

Comunidad: Colonia San Francisco

N° Vivienda	Nombre de jefe de Familia	Ocupado	Desocupado	Edificio, publico Negocio/ Otro	Estado Vivienda		
					B	R	M
21	JUAN MIGUEL VASQUEZ	X		VIVIENDA		X	
22	DINA OTILIA BAUTISTA	X		VIVIENDA		X	
23	ANGELICA SUYAPA MENDOZA	X		VIVIENDA		X	
24	ISRAEL VASQUEZ		X	VIVIENDA		X	
25	JOSE ISIDRO VASQUEZ	X		VIVIENDA		X	
26	GERMAN ORLANDO VASQUEZ	X		VIVIENDA		X	
27	ORFILIA VASQUEZ		X	VIVIENDA		X	
28	JULIO MATEO	X		VIVIENDA		X	
29	SALVADOR BAUTISTA	X		VIVIENDA		X	
30	RAMON HERNANDEZ	X		VIVIENDA		X	
31	JUAN CARLOS HERNANDEZ	X		VIVIENDA		X	
32	HERIBERTO HERNANDEZ	X		VIVIENDA		X	
33	DINA XIOMARA		X	VIVIENDA		X	
34	ARTURO ORELLANA	X		VIVIENDA		X	
35	FLOR AMANDA VASQUEZ		X	VIVIENDA		X	
36	LIDIA HERNANDEZ	X		VIV KINDER		X	
37	EVA CRUZ	X		VIVIENDA		X	
38	CRISTIAN JOSE ROMERO	X		VIVIENDA		X	
39	MIGUEL VASQUEZ	X		VIVIENDA		X	
40	JUANA VASQUEZ	X		VIVIENDA		X	
41	GLORIA ESPERANZA VASQUEZ	X		VIVIENDA		X	

Cuadro Resumen:

Descripción Edificación	#
Viviendas ocupadas	32
Viviendas desocupadas	8
Iglesias	0
Centro Comunal	0
Escuela	1
Kínder	0
Cesar	0
<b>Negocios</b>	0
Edificio Gubernamental	0
Otras	0
Total	41

**Consejo Intermunicipal Higuito / Municipalidad de Corquín, Copán**

**Identificación de vivienda por comunidad**

**Municipio de: Corquín Copan**

**Código: 0405**

**Comunidad: Cerro Chino**

N° Vivienda	Nombre de jefe de Familia	Ocupado	Desocupado	Edificio, publico Negocio/ Otro	Estado Vivienda		
					B	R	M
1	RICARDO REYES	X		VIVIENDA			X
2	ELMER ADONIS REYES	X		VIVIENDA			X
3	ALFREDO REYES		X	VIVIENDA			X
4	MARIA TERESA PINEDA	X		VIVIENDA			X
5	AUDELINA MARIA LOPEZ	X		VIVIENDA			X
6	NELSON JAVJER SANCHEZ	X		VIVIENDA			X
7	ALEX GERMAN MEJIA	X		VIVIENDA			X
8	JOSE ANTONIO LOPEZ	X		VIVIENDA			X
9	JULIO HUMBERTO LOPEZ		X	VIVIENDA			X
10	PABLO LOPEZ		X	VIVIENDA			X
11	PABLO PEREZ	X		VIVIENDA			X
12	ADAN LOPEZ	X		VIVIENDA			X
13	VICTOR LOPEZ		X	VIVIENDA			X
14	VICTOR LOPEZ	X		VIVIENDA			X
15	BENEDICTO MATEO	X		VIVIENDA			X
16	MARIA DOLORES VASQUEZ	X		VIVIENDA			X
17	JULIO VASQUEZ	X		VIVIENDA			X
18	CANDELARIO VASQUEZ		X	VIVIENDA			X
19	MELQUIADEZ VASQUEZ	X		VIVIENDA		X	
20	JOSE ROQUE		X	VIVIENDA			X

**Consejo Intermunicipal Higuito / Municipalidad de Corquín, Copán**

**Identificación de vivienda por comunidad**

**Municipio de: Corquín Copan**

**Código: 0405**

**Comunidad: Cerro Chino**

N° Vivienda	Nombre de jefe de Familia	Ocupado	Desocupado	Edificio, publico Negocio/ Otro	Estado Vivienda		
					B	R	M
21	PEDRO DE DIOS		X	VIVIENDA			X
22	GEREMIAS ESCALANTE		X	VIVIENDA			X
23	GERIMIAS ESCALANTE		X	VIVIENDA			X

**Cuadro Resumen:**

<b>Descripción Edificación</b>	<b>#</b>
Viviendas ocupadas	14
Viviendas desocupadas	9
Iglesias	0
Centro Comunal	0
Escuela	0
Kínder	0
Cesar	0
<b>Negocios</b>	0
Edificio 0Gubernamental	0
Otras	0
<b>Total</b>	<b>23</b>

**Consejo Intermunicipal Higuito / Municipalidad de Corquín, Copán**  
**Identificación de vivienda por comunidad**

**Municipio de: Corquín Copan**

**Código: 0405**

**Comunidad: El Paraíso**

N° Vivienda	Nombre de jefe de Familia	Ocupado	Desocupado	Edificio, publico Negocio/ Otro	Estado Vivienda		
					B	R	M
1	JOSE ABEL MENJIVAR	X		VIVIENDA		X	
2	NEPTALI CHINCHILLA	X		VIVIENDA		X	
3	DONALDO CHINCHILLA	X		VIVIENDA		X	
4	ARNULFO CHINCHILLA		X	VIVIENDA		X	
5	MAURO FUENTES	X		VIVIENDA			X
6	ARNULFO CHINCHILLA		X	VIVIENDA			X
7	NEPTALY CHINCHILLA		X	VIVIENDA			X
8	ERLINDO CHINCHILLA		X	VIVIENDA			X
9	DARLIN CHINCHILLA			CONSTRUCCION			
10	MIGUEL CHINCHILLA	X		VIVIENDA		X	
11	MIGUEL ANGEL CHINCHILLA		X	VIVIENDA			X
12	DANILO CHINCHILLA	X		VIVIENDA			X
13	DANILO CHINCHILLA	X		VIVIENDA			X

**Cuadro Resumen:**

<b>Descripción Edificación</b>	<b>#</b>
Viviendas ocupadas	7
Viviendas desocupadas	5
Iglesias	0
Centro Comunal	0
Escuela	0
Kínder	0
Cesar	0
<b>Negocios</b>	0
Edificio Gubernamental	0
Otras	1
<b>Total</b>	<b>13</b>

**Consejo Intermunicipal Higuito / Municipalidad de Corquín, Copán**

**Identificación de vivienda por comunidad**

**Municipio de: Corquín Copan**

**Código: 0405**

**Comunidad: Agua Zarca**

N° Vivienda	Nombre de jefe de Familia	Ocupado	Desocupado	Edificio, publico Negocio/ Otro	Estado Vivienda		
					B	R	M
1	MARIA ISABEL COLLATR MOLINA	X		VIV MOLINO	X		
2	JOSE LOPEZ ESCALANTE		X	VIVIENDA		X	
3	ANGEL ANTONIO MEJIA	X		VIVIENDA		X	
4	JOSE SANTOS LARA	X		VIVIENDA		X	
5	FREDY TABORA	X		VIVIENDA		X	
6	MARCO ANTONIO COLLART	X		VIVIENDA		X	
7	CLEMENTE RIVERA	X		VIVIENDA		X	
8	MARCO ANTONIO COLLART		X	VIVIENDA	X		
9	EMILIO HERNANDEZ	X		VIVIENDA			X
10	JOSE LORENZO VASQUEZ	X		VIVIENDA		X	
11	MARTA GLORIA ROMERO	X		VIVIENDA		X	
12	FRANCISCO MERITA ROMERO	X		VIVIENDA		X	
13	RAFAEL ORLANDO ROMERO	X		VIVIENDA		X	
14	JUAN MIGUEL SANTOS	X		VIVIENDA		X	
15	DIGNA EMERITA ROMERO	X		VIVIENDA			X
16	JOSE TADEO	X		VIVIENDA		X	
17	JESUS VASQUEZ	X		VIVIENDA		X	
18	JESUS MEJIA		X	VIVIENDA		X	
19	MARIA MARCOS MELGAR	X		VIVIENDA			X
20	ORLANDO MELGAR			CONSTRUCCION			

**Consejo Intermunicipal Higuito / Municipalidad de Corquín, Copán**

**Identificación de vivienda por comunidad**

**Municipio de: Corquín Copan**

**Código: 0405**

**Comunidad: Agua Zarca**

N° Vivienda	Nombre de jefe de Familia	Ocupado	Desocupado	Edificio, publico Negocio/ Otro	Estado Vivienda		
					B	R	M
21	JOSE MARCIAL RIVERA			CONSTRUCCION			
22	SRCADIA HERNANDEZ RIVERA		X	VIVIENDA			
23	HIRIBERTO HERNANDEZ	X		VIVIENDA			
24	JORGE HUMBERTO MOLINA	X		VIVIENDA			

**Cuadro Resumen:**

<b>Descripción Edificación</b>	<b>#</b>
Viviendas ocupadas	18
Viviendas desocupadas	4
Iglesias	0
Centro Comunal	0
Escuela	0
Kínder	0
Cesar	0
<b>Negocios</b>	0
Edificio Gubernamental	0
Otras	2
<b>Total</b>	<b>24</b>

**Consejo Intermunicipal Higuito / Municipalidad de Corquín, Copán**

**Identificación de vivienda por comunidad**

**Municipio de: Corquín Copan**

**Código: 0405**

**Comunidad: El Suptillo**

N° Vivienda	Nombre de jefe de Familia	Ocupado	Desocupado	Edificio, publico Negocio/ Otro	Estado Vivienda		
					B	R	M
1	FIDEL ROMERO	X		VIVIENDA	X		
2	EDGAR VILLEDA	X		VIVIENDA	X		
3	TEODORA ACOSTA	X		VIVIENDA		X	
4	SALOMON MONGE GARCIA	X		VIVIENDA	X		
5	HELIBERTO MARTEO	X		VIVIENDA		X	
6	GEOVANY COLLART	X		VIVIENDA	X		
7	GONZALO COLLART	X		VIVIENDA		X	
8	MARVIN REYES	X		VIVIENDA		X	
9	KINDER			KINDER			
10	EMIGDIO PINEDA	X		VIVIENDA		X	
11	EFRAIN ALVARADO	X		VIVIENDA		X	
12	CARLOS MONGE	X		VIVIENDA	X		
13	RAFAEL MONGE	X		VIVIENDA	X		
14	RAFAEL MONGE	X		VIVIENDA	X		
15	JORGE LUIS ESCALANTE	X		VIVIENDA		X	
16	HUGO ARMANDO VASQUEZ	X		VIVIENDA		X	
17	JOSE ANIBAL SANTOS	X		VIVIENDA		X	
18	ORLANDO MORENO	X		VIVIENDA		X	
19	NELSON OMAR VASQUEZ	X		VIVIENDA		X	
20	HILARIO VASQUEZ	X		VIVIENDA	X		

**Consejo Intermunicipal Higuito / Municipalidad de Corquín, Copán**

**Identificación de vivienda por comunidad**

**Municipio de: Corquín Copan**

**Código: 0405**

**Comunidad: El Suptillo**

N° Vivienda	Nombre de jefe de Familia	Ocupado	Desocupado	Edificio, publico Negocio/ Otro	Estado Vivienda		
					B	R	M
21	ALEX VASQUEZ	X		VIV NEGOCIO		X	
22	ESCUELA			ESCUELA			
23	JUAN CARLOS MONGE		X	VIVIENDA		X	
24	IGLESIA			IGLESIA			
25	CASA DE REUNIONES			CASA DE REUNIONES			
26	ANGEL ERAZO	X		VIVIENDA			X
27	MARIA GLORIA MEJIA	X		VIVIENDA		X	
28	EDGAR OMAR ALAS	X		CARPINTERIA		X	
29	JOSE AGUSTIN MORENO	X		VIVIENDA		X	
30	ANIBAL SANTOS		X	VIVIENDA		X	
31	DIMAS SIGUENSE		X	VIVIENDA			X
32	DIMAS SIGUENSE		X	VIVIENDA			X
33	BLANCA ARELY SIGUENZE	X		NEGOOCIO		X	
34	ARMANDO ALVARADO	X		VIVIENDA	X		
35	ARMANDO ALVARADO		X	VIVIENDA			X
36	ARMANDO ALVARADO		X	VIVIENDA			X
37	RODOLFO ALVARADO	X		VIVIENDA		X	
38	OBDULIO ALEMAN	X		VIVIENDA		X	
39	JOSE JEOVANY DE DIOS	X		VIVIENDA			X
40	MARINA PORTILLO		X	VIVIENDA		X	

**Consejo Intermunicipal Higuito / Municipalidad de Corquín, Copán**

**Identificación de vivienda por comunidad**

**Municipio de: Corquín Copan**

**Código: 0405**

**Comunidad: El Suptillo**

N° Vivienda	Nombre de jefe de Familia	Ocupado	Desocupado	Edificio, publico Negocio/ Otro	Estado Vivienda		
					B	R	M
41	RICARDO MORENO	X		VIVIENDA	X		
42	DONALDO FIALLOS		X	VIVIENDA		X	
43	ZOILA PORTILLO	X		VIVIENDA		X	
44	JESUS HUMBERTO REYES	X		VIVIENDA		X	
45	ARGENTINA PORTILLO	X		VIVIENDA		X	
46	ARGENTINA PORTILLO		X	VIVIENDA			X
47	DOLORES PALENCIA		X	VIVIENDA		X	
48	JORGE ALBERTO ROMERO		X	VIVIENDA		X	
49	SERAFIN PORTILLO	X		VIVIENDA		X	
50	OLIVIA MORENO	X		NEGOCIO		X	
51	ARTURO PORTILLO	X		VIVIENDA		X	

**Cuadro Resumen:**

<b>Descripción Edificación</b>	<b>#</b>
Viviendas ocupadas	36
Viviendas desocupadas	11
Iglesias	1
Centro Comunal	1
Escuela	1
Kínder	1
Cesar	0
<b>Negocios</b>	0
Edificio Gubernamental	0
Otras	0
<b>Total</b>	<b>51</b>

**Consejo Intermunicipal Higuito / Municipalidad de Corquín, Copán**

**Identificación de vivienda por comunidad**

**Municipio de: Corquín Copan**

**Código: 0405**

**Comunidad: El Pitarrio**

N° Vivienda	Nombre de jefe de Familia	Ocupado	Desocupado	Edificio, publico Negocio/ Otro	Estado Vivienda		
					B	R	M
1	GERALDINA CARTAGENA		X	VIVIENDA		X	
2	FREDY NAUN ORTEGA	X		VIVIENDA	X		
3	CARMELO MEJIA		X	VIVIENDA			X
4	CARMELO MEJIA		X	VIVIENDA			X
5	MIGUEL PAZ		X	VIVIENDA		X	
6	DAVID DERAS		X	VIVIENDA			X
7	MIGUEL PAZ		X	VIVIENDA		X	
8	RENE MEDINA		X	VIVIENDA		X	
9	VENEDICTO MEDINA	X		VIVIENDA		X	
10	ALTAGRACIA LARA		X	VIVIENDA		X	
11	PAULA SANCHEZ	X		VIVIENDA		X	
12	GERMAN PAZ		X	VIVIENDA		X	
13	GEREMIAS SANCHEZ	X		VIVIENDA		X	
14	FERNANDO HERNANDEZ	X		VIVIENDA		X	
15	NO IDENTIFICADA		X	VIVIENDA			X

**Cuadro Resumen:**

<b>Descripción Edificación</b>	<b>#</b>
Viviendas ocupadas	5
Viviendas desocupadas	10
Iglesias	0
Centro Comunal	0
Escuela	0
Kínder	0
Cesar	0
<b>Negocios</b>	0
Edificio Gubernamental	0
Otras	0
<b>Total</b>	<b>15</b>

Consejo Intermunicipal Higuito / Municipalidad de Corquín, Copán

Identificación de vivienda por comunidad

Municipio de: Corquín Copan

Código: 0405

Comunidad: El Caltatato

N° Vivienda	Nombre de jefe de Familia	Ocupado	Desocupado	Edificio, publico Negocio/ Otro	Estado Vivienda		
					B	R	M
1	OSCAR ARGUELLO		X	VIVIENDA			
2	NO IDENTIFICADO	X		VIVIENDA			
3	DOMINGO MALDONADO		X	VIVIENDA			
4	LUIS ALONZO MALDONADO	X		VIVIENDA			X
5	SALVADOR HERNANDEZ	X		VIVIENDA		X	
6	EDIN OMAR ROMAN	X		VIVIENDA			X

Cuadro Resumen:

Descripción Edificación	#
Viviendas ocupadas	4
Viviendas desocupadas	2
Iglesias	0
Centro Comunal	0
Escuela	0
Kínder	0
Cesar	0
<b>Negocios</b>	0
Edificio Gubernamental	0
Otras	0
<b>Total</b>	<b>6</b>

**Consejo Intermunicipal Higuito / Municipalidad de Corquín, Copán**

**Identificación de vivienda por comunidad**

**Municipio de: Corquín Copan**

**Código: 0405**

**Comunidad: Carrizal Jimilile**

N° Vivienda	Nombre de jefe de Familia	Ocupado	Desocupado	Edificio, publico Negocio/ Otro	Estado Vivienda		
					B	R	M
1	CARLOS COTO	X		VIVIENDA			X
2	ANTONIO GARCIA		X	VIVIENDA			X
3	ANTONIO GARCIA		X	VIVIENDA			X
4	ALICIA GARCIA		X	VIVIENDA			X
5	NOE REYES		X	VIVIENDA			X
6	OLIMPIA URREA		X	VIVIENDA			X
7	MARCO AURELIO LIOPEZ		X	VIVIENDA			X
8	ARGENTINA CALIDONIO		X	VIVIENDA			X
9	ARGENTINA CALIDONIO		X	VIVIENDA			X
10	ANGEL MEJIA		X	VIVIENDA			X
11	JUAN RAMON LOPEZ		X	VIVIENDA			X
12	JUAN RAMON LOPEZ		X	VIVIENDA			X
13	JUAN RAMON LOPEZ		X	VIVIENDA			X
14	MARINO SANCHEZ	X		VIVIENDA			X
15	JUAN RAMON LOPEZ		X	VIVIENDA			X
16	PRISCILA PINTO		X	VIVIENDA			X
17	EMILIO LARA		X	VIVIENDA			X
18	EMILIO LARA		X	VIVIENDA			X
19	CARLOS MEJIA		X	VIVIENDA			X

**Cuadro Resumen:**

<b>Descripción Edificación</b>	<b>#</b>
Viviendas ocupadas	2
Viviendas desocupadas	17
Iglesias	0
Centro Comunal	0
Escuela	0
Kínder	0
Cesar	0
<b>Negocios</b>	0
Edificio Gubernamental	0
Otras	0
Total	19

**Consejo Intermunicipal Higuito / Municipalidad de Corquín, Copán**

**Identificación de vivienda por comunidad**

**Municipio de: Corquín Copan**

**Código: 0405**

**Comunidad: El Chile**

N° Vivienda	Nombre de jefe de Familia	Ocupado	Desocupado	Edificio, publico Negocio/ Otro	Estado Vivienda		
					B	R	M
1	ELMER NEFTALY PEÑA	X		VIVIENDA		X	
2	ROSA MEJIA	X		VIVIENDA		X	
3	RICARDO ALVARADO MELGAR	X		VIVIENDA		X	
4	ALBERTO ROMERO		X	VIVIENDA			
5	ALBERTO ROMERO		X	VIVIENDA			
6	MOISES PEÑA	X		VIVIENDA			X
7	MOISES PEÑA	X		VIVIENDA	X		
8	SANDRA AMAYA	X		VIVIENDA			X
9	MOISES PEÑA		X	VIVIENDA			
10	IRIS ORTEGA	X		VIVIENDA		X	
11	MOISES PEÑA		X	VIVIENDA			
12	CARLOS MANUEL ROMERO			CONSTRUCCION			
13	CARLOS MANUEL ROMERO	X		VIVIENDA	X		
14	FIDEL ANTONIO ROMERO		X	VIVIENDA			
15	FIDEL ANTONIO ROMERO		X	VIVIENDA			
16	FIDEL ANTONIO ROMERO	X		VIVIENDA	X		
17	NICOLAS ROMERO	X		VIVIENDA	X		
18	JORGE ALBERTO ROMERO	X		VIVIENDA	X		
19	JUAN ANGEL MEJIA		X	VIVIENDA		X	
20	JORGE ROMERO		X	VIVIENDA			

**Consejo Intermunicipal Higuito / Municipalidad de Corquín, Copán**  
**Identificación de vivienda por comunidad**

**Municipio de: Corquín Copan**

**Código: 0405**

**Comunidad: EL CHILE**

N° Vivienda	Nombre de jefe de Familia	Ocupado	Desocupado	Edificio, publico Negocio/ Otro	Estado Vivienda		
					B	R	M
21	ANIBAL GOMEZ	X		VIVIENDA		X	
22	ENRRIQUE ALVARADO		X	VIVIENDA			
23	ENRRIQUE ALVARADO			CONSTRUCCION			
24	CRUZ HERNANDEZ	X		VIVIENDA		X	
25	ABRAHAM PAZ		X	VIVIENDA			
26	ORLANDO ROMERO	X		VIVIENDA		X	
27	ANGEL MARIA ROMERO			CONSTRUCCION			
28	ANGEL MARIA ROMERO	X		VIVIENDA	X		
29	BLANCA LIDIA MUÑOZ	X		VIVIENDA		X	
30	CARLOS OVIDIO HERNANDEZ	X		VIVIENDA		X	
31	ABRAHAM PAZ		X	VIVIENDA			
32	MARIO PAZ		X	VIVIENDA			
33	CARLOS HUMBERTO PACHECO	X		VIVIENDA	X		
34	LUZ ALBADINA MARTINEZ	X		VIVIENDA		X	

**Cuadro Resumen:**

Descripción Edificación	#
Viviendas ocupadas	19
Viviendas desocupadas	12
Iglesias	0
Centro Comunal	0
Escuela	0
Kínder	0
Cesar	0
<b>Negocios</b>	0
Edificio Gubernamental	0
Otras	3
Total	34

**Consejo Intermunicipal Higuito / Municipalidad de Corquín, Copán**  
**Identificación de vivienda por comunidad**

**Municipio de: Corquín Copan**  
**Código: 0405**  
**Comunidad: Llano Redondo**

N° Vivienda	Nombre de jefe de Familia	Ocupado	Desocupado	Edificio, publico Negocio/ Otro	Estado Vivienda		
					B	R	M
1	MIRIAN AMANDA ROMERO		X			X	
2	SAMUEL CORTES	X			X		
3	JOSE BERNARDO HERNANDEZ		X			X	
4	DUSMANY JUVENAL GUERRA	X			X		
5	OSCAR ORLANDO LOPEZ			CONSTRUCCION			
6	CARLOS MANUEL PINEDA	X				X	
7	WILL PACHECO		X		X		
8	WILL PACHECO		X		X		
9	MILDRE YOLIBETH PACHECO	X				X	
10	VICTORIA VICEN	X			X		
11	GERMAN OVELI JUSTINIANO			CONSTRUCCION			
12	GERMAN OVELI JUSTINIANO	X				X	
13	FERNANDO DIAZ	X					X
14	JOSE ALFREDO DE DIOS	X					X

**Cuadro Resumen:**

<b>Descripción Edificación</b>	<b>#</b>
Viviendas ocupadas	8
Viviendas desocupadas	4
Iglesias	0
Centro Comunal	0
Escuela	0
Kínder	0
Cesar	0
<b>Negocios</b>	0
Edificio Gubernamental	0
Otras	2
<b>Total</b>	<b>14</b>

**Consejo Intermunicipal Higuito / Municipalidad de Corquín, Copán**  
**Identificación de vivienda por comunidad**

**Municipio de: Corquín Copan**  
**Código: 0405**  
**Comunidad: EL CHORRO**

N° Vivienda	Nombre de jefe de Familia	Ocupado	Desocupado	Edificio, publico Negocio/ Otro	Estado Vivienda		
					B	R	M
1	HUGO MEJIA		X	VIVIENDA			X
2	GERMAN MEJIA		X	VIVIENDA			X
3	EMORGELIA LOPEZ		X	VIVIENDA			X
4	WIL FOLGAR		X	VIVIENDA			X
5	HERNAN FOLGAR		X	VIVIENDA			X
6	YOLANDA MARTINEZ		X	VIVIENDA			X
7	WIL FOLGAR		X	VIVIENDA			X
8	MANUEL PEÑA		X	VIVIENDA			X
9	ADOLFO REYES		X	VIVIENDA			X
10	HUMBERTO LOPEZ		X	VIVIENDA			X
11	WILMER REYES		X	VIVIENDA			X
12	ERIBERTO		X	VIVIENDA		X	
13	WILMER LOPEZ		X	VIVIENDA		X	
14	VICTOR LOPEZ		X	VIVIENDA			X
15	HERNAN LOPEZ		X	VIVIENDA			X

**Cuadro Resumen:**

<b>Descripción Edificación</b>	<b>#</b>
Viviendas ocupadas	0
Viviendas desocupadas	15
Iglesias	0
Centro Comunal	0
Escuela	0
Kínder	0
Cesar	0
<b>Negocios</b>	0
Edificio Gubernamental	0
Otras	0
Total	15

**Consejo Intermunicipal Higuito / Municipalidad de Corquín, Copán**

**Identificación de vivienda por comunidad**

**Municipio de: Corquín Copan**

**Código: 0405**

**Comunidad: LA MAJADITA**

N° Vivienda	Nombre de jefe de Familia	Ocupado	Desocupado	Edificio, publico Negocio/ Otro	Estado Vivienda		
					B	R	M
1	ADAN VIRGILIO MARTINEZ	X				X	
2	VIRGILIO MARTINEZ	X				X	
3	PAULA VASQUEZ	X					X
4	MARVIN GOMEZ		X				X
5	ALBERTINO HENRRIQUEZ	X					X
6	MARIA ROSA HENRRIQUEZ		X				X
7	MARIA CRESENCIA HENRRIQUEZ	X					X
8	TELMA MARGARITA HENRRIQUEZ	X					X
9	PABLO MATEO			CONSTRUCCION			
10	PABLO MATEO		X			X	
11	CESAR LARIOS		X			X	
12	MARIA NERY SERRANO	X					X
13	RAMON DOMINGUEZ		X				X
14	CESAR LARIOS		X				X
15	JUAN JOSE ROAN	X					X
16	GILBERTO MATHEO	X					X
17	JULIO GOMEZ	X					X
18	JULIO GOMEZ	X					X
19	EMILIO MATEO TREJO	X				X	
20	CESAR LARIOS		X			X	

**Consejo Intermunicipal Higuito / Municipalidad de Corquín, Copán**

**Identificación de vivienda por comunidad**

**Municipio de: Corquín Copan**

**Código: 0405**

**Comunidad: LA MAJADITA**

N° Vivienda	Nombre de jefe de Familia	Ocupado	Desocupado	Edificio, publico Negocio/ Otro	Estado Vivienda		
					B	R	M
21	SANDRA PATRICIA MEJIA	X		VIVIENDA		X	
22	JOSE ENRRIQUEZ	X		VIV_NEG			X
23	ESPERANZA GARCIA	X		VIVENDA			X
24	MARTINA PAZ	X		VIVENDA			X
25	EDGARDO DANIEL ORELLANA	X		VIVENDA			
26	OSCAR MARTINEZ		X	VIVIENDA		X	
27	OSCAR MARTINEZ		X	VIVIENDA		X	
28	HIPOLITO VASQUEZ		X	VIVIENDA		X	

**Cuadro Resumen:**

<b>Descripción Edificación</b>	<b>#</b>
Viviendas ocupadas	17
Viviendas desocupadas	10
Iglesias	0
Centro Comunal	0
Escuela	0
Kínder	0
Cesar	0
<b>Negocios</b>	0
Edificio Gubernamental	0
Otras	1
<b>Total</b>	<b>28</b>

**Consejo Intermunicipal Higuito / Municipalidad de Corquín, Copán**

**Identificación de vivienda por comunidad**

**Municipio de: Corquín Copan**

**Código: 0405**

**Comunidad: Carrizal el Trapiche**

N° Vivienda	Nombre de jefe de Familia	Ocupado	Desocupado	Edificio, publico Negocio/ Otro	Estado Vivienda		
					B	R	M
1	LEONEL LOPEZ		X	VIVIENDA			
2	DIMAS RAMON ALMENDARES	X		VIVIENDA			X
3	JOSE FERNANDO MEJIA	X		VIVIENDA			X
4	JOSE FERNANDO MUÑOZ	X		VIVIENDA	X		
5	ALFREDO HERNANDEZ	X		VIVIENDA			

**Cuadro Resumen:**

<b>Descripción Edificación</b>	<b>#</b>
Viviendas ocupadas	4
Viviendas desocupadas	1
Iglesias	0
Centro Comunal	0
Escuela	0
Kínder	0
Cesar	0
<b>Negocios</b>	0
Edificio Gubernamental	0
Otras	0
<b>Total</b>	<b>5</b>

**Consejo Intermunicipal Higuito / Municipalidad de Corquín, Copán**

**Identificación de vivienda por comunidad**

**Municipio de: Corquín Copan**

**Código: 0405**

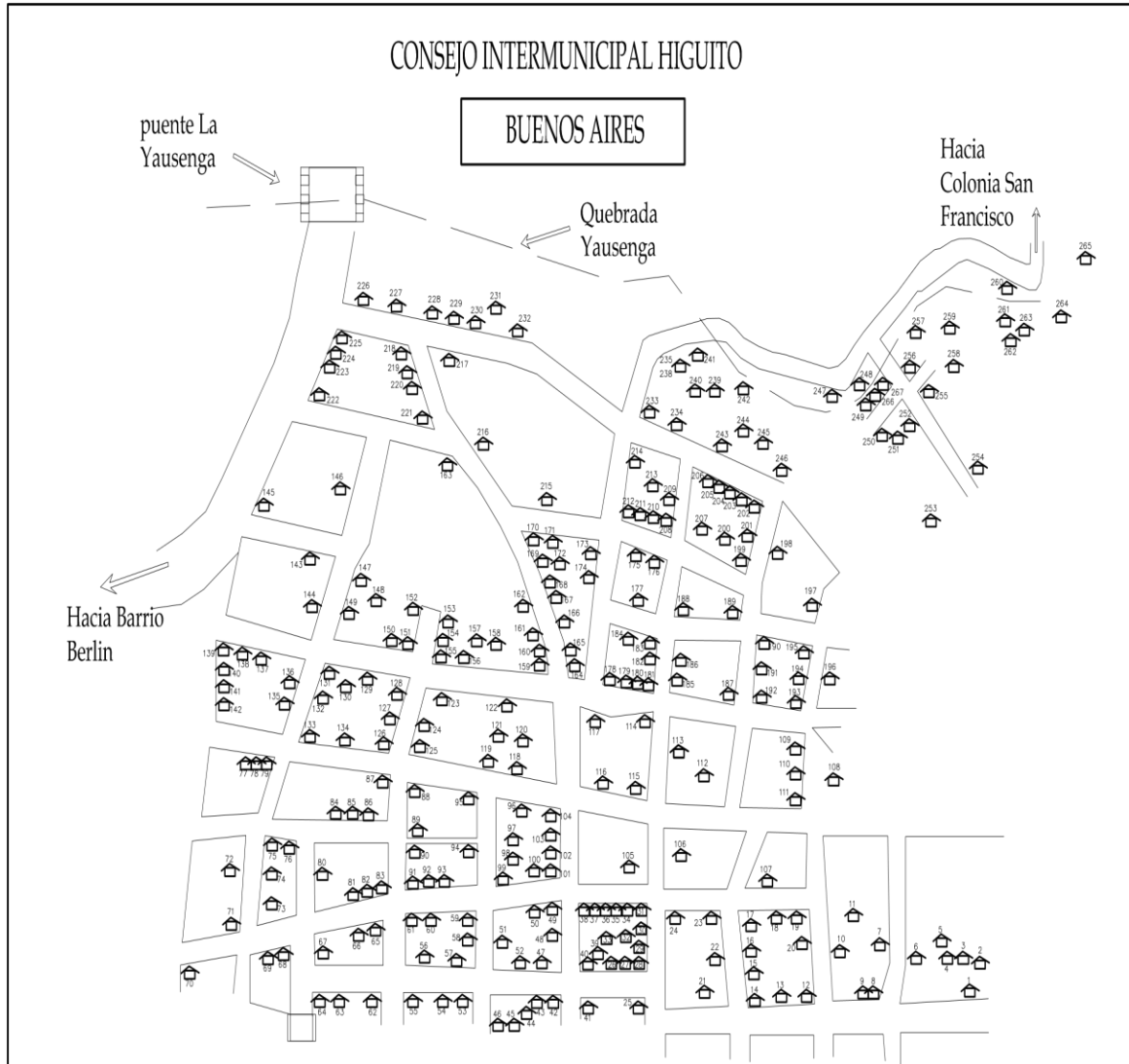
**Comunidad: Los Limones**







N° Vivienda	Nombre de jefe de Familia	Ocupado	Desocupado	Edificio, publico Negocio/ Otro	Estado Vivienda		
					B	R	M
1	JORGE LOPEZ		X	VIVIENDA			
2	ORLANDO LOPEZ ARITA		X	VIVIENDA			
3	HUMBERTO PORTILLO		X	VIVIENDA			
4	ALFREDO ESCALANTE	X		VIVIENDA			X
5	CARLOS ROBERTO CARDONA		X	VIVIENDA			
6	MANUEL ANTONIO LOPEZ		X	VIVIENDA			
7	OLVIN ADAN LOPEZ	X		VIVIENDA			
8	VICTOR LOPEZ ARITA		X	VIVIENDA			

**Cuadro Resumen:**

<b>Descripción Edificación</b>	<b>#</b>
Viviendas ocupadas	2
Viviendas desocupadas	6
Iglesias	0
Centro Comunal	0
Escuela	0
Kínder	0
Cesar	0
<b>Negocios</b>	0
Edificio Gubernamental	0
Otras	0
<b>Total</b>	<b>8</b>

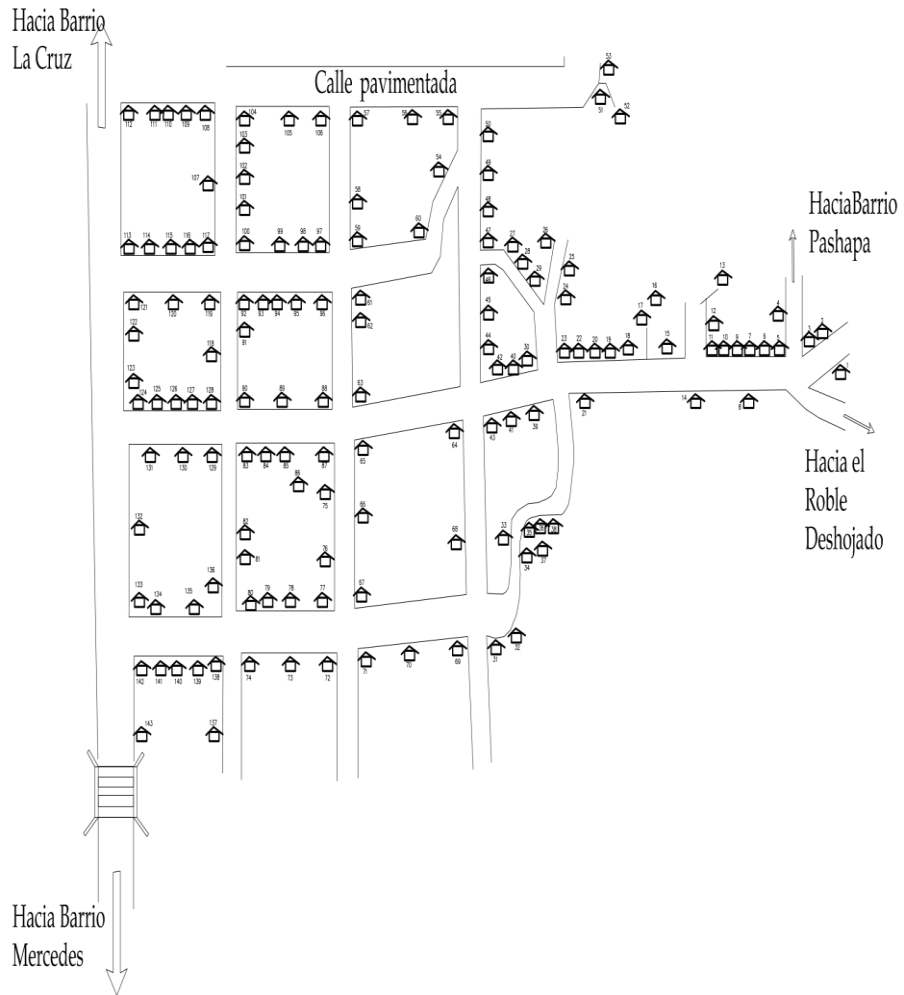
**Cuadro # 21**  
**Consejo Intermunicipal Higuito / Municipalidad de Corquín, Copán**  
**Croquis censales por comunidad**









Barrio Buenos Aires	VIVIENDA		CAMINO	
MUNICIPIO: Corquín, Copán	CALLE DE TIERRA		IGLESCIA	
DEPARTAMENTO: Copán	CENTRO EDUCATIVO		PUENTE	

# CONSEJO INTERMUNICIPAL HIGUITO

## BARRIO CALVARIO









Barrio El Calvario	VIVIENDA		CAMINO	
MUNICIPIO: Corquin, Copan	CALLE DE TIERRA		ICLECIA	
DEPARTAMENTO: Copán	CENTRO EDUCATIVO		PUENTE	

CONSEJO INTERMUNICIPAL HIGUITO

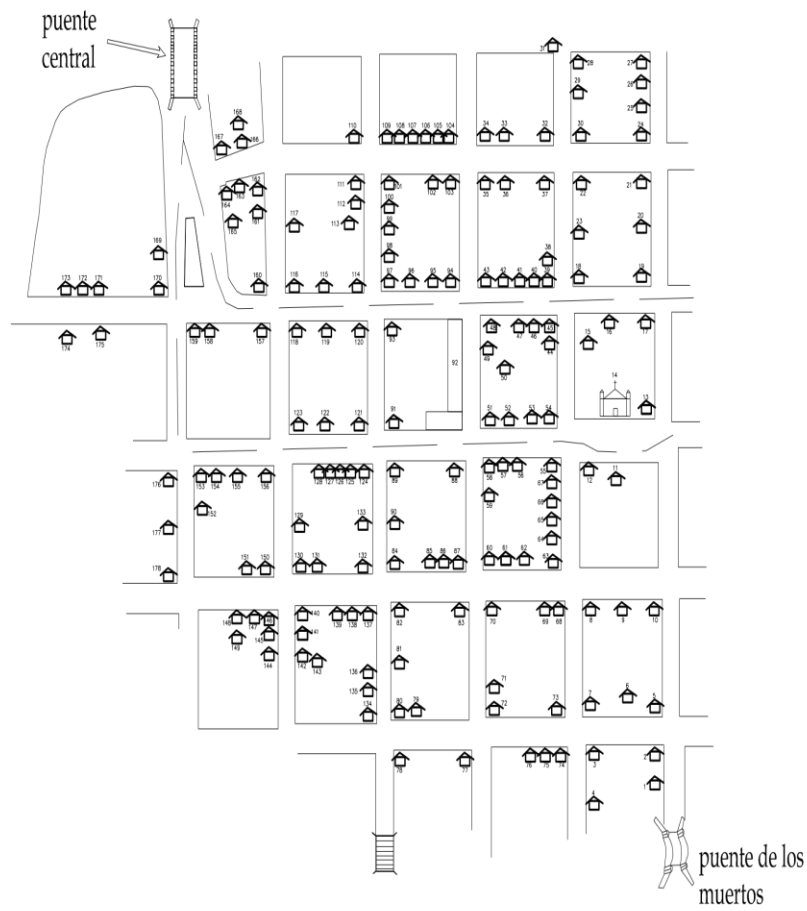
CAPUCAS









Aldea Capucas	VIVIENDA		CAMINO	
MUNICIPIO: Corquin, Copan	CALLE DE TIERRA		ICLECIA	
DEPARTAMENTO: Copán	CENTRO EDUCATIVO		PUENTE	

# CONSEJO INTERMUNICIPAL HIGUITO

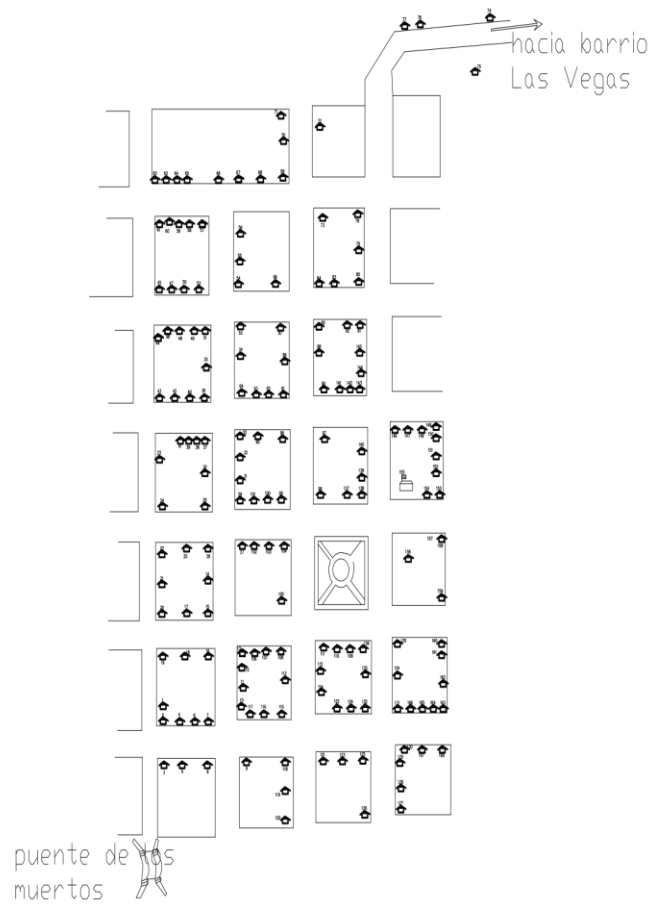
## BARRIO DELICIAS









Barrio Delicias	VIVIENDA		CAMINO	
MUNICIPIO: Corquin, Copan	CALLE DE TIERRA		IGLESIA	
DEPARTAMENTO: Copán	CENTRO EDUCATIVO		PUENTE	

# CONSEJO INTERMUNICIPAL HIGUITO

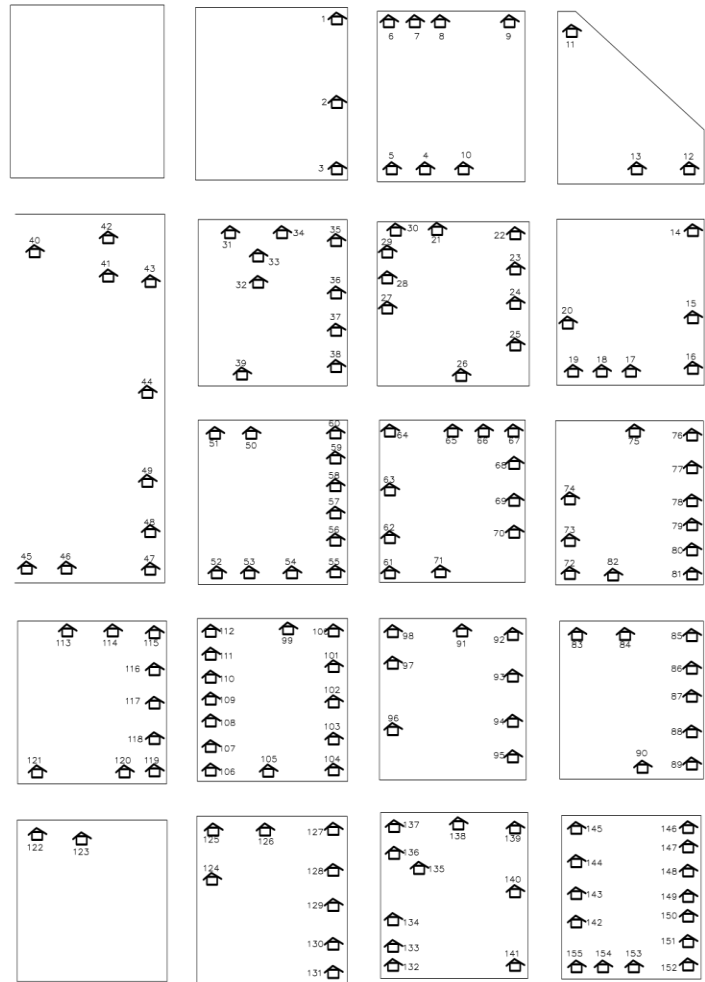
## BARRIO EL CENTRO









Barrio EL CENTRO	VIVIENDA		CAMINO	
MUNICIPIO: Corquin, Copan	CALLE DE TIERRA		IGLESCIA	
DEPARTAMENTO: Copán	CENTRO EDUCATIVO		PUENTE	

CONSEJO INTERMUNICIPAL HIGUITO

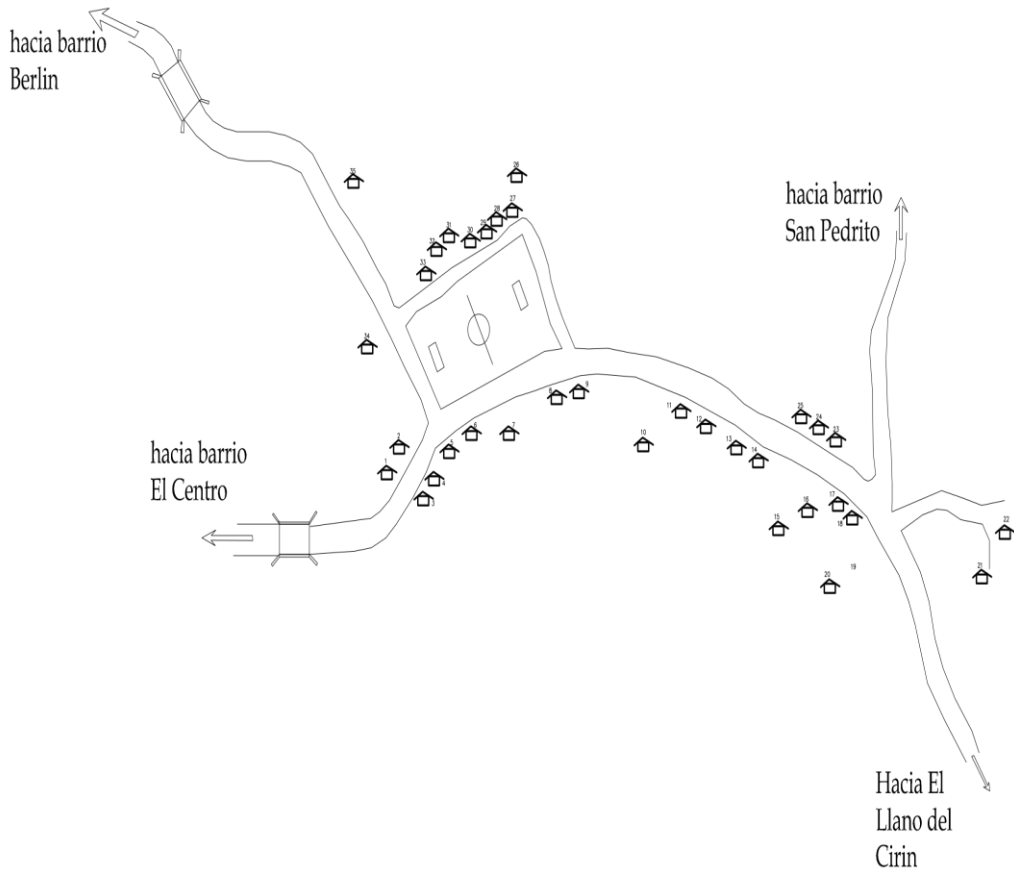
BARRIO LA CRUZ









Barrio La Cruz	VIVIENDA		CAMINO	
MUNICIPIO: Corquin, Copan	CALLE DE TIERRA		ICLECIA	
DEPARTAMENTO: Copán	CENTRO EDUCATIVO		PUENTE	

CONSEJO INTERMUNICIPAL HIGUITO

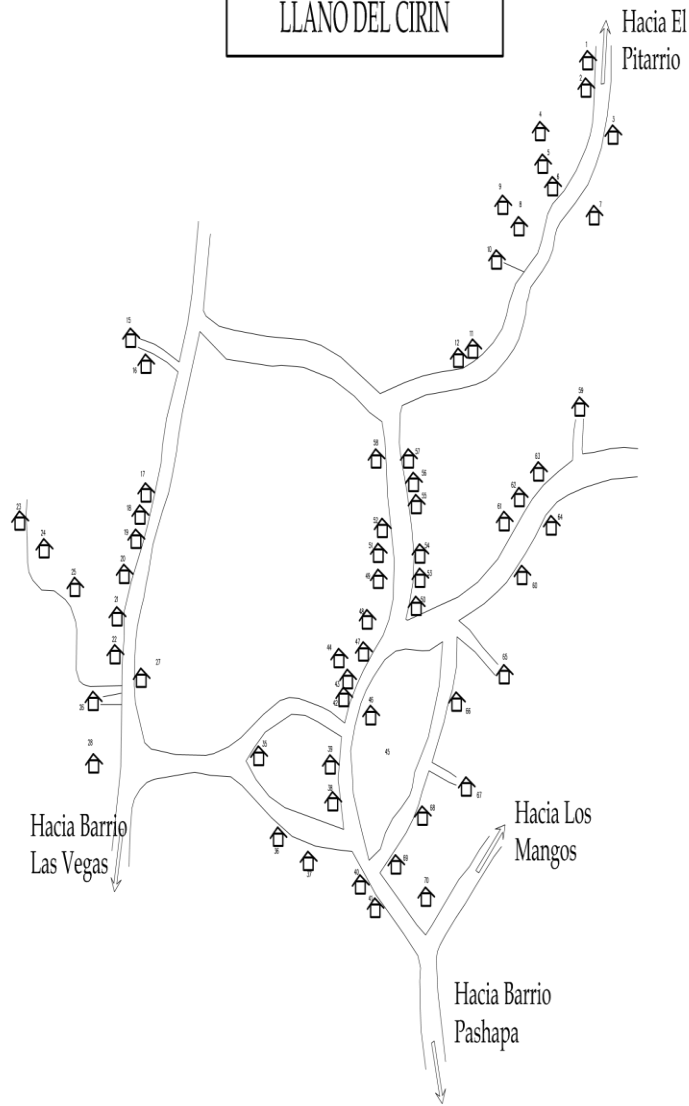
BARRIO LAS VEGAS









Barrio Las Vegas	VIVIENDA		CAMINO	
MUNICIPIO: Corquin, Copan	CALLE DE TIERRA		ICLECIA	
DEPARTAMENTO: Copán	CENTRO EDUCATIVO		PUENTE	

CONSEJO INTERMUNICIPAL HIGUITO

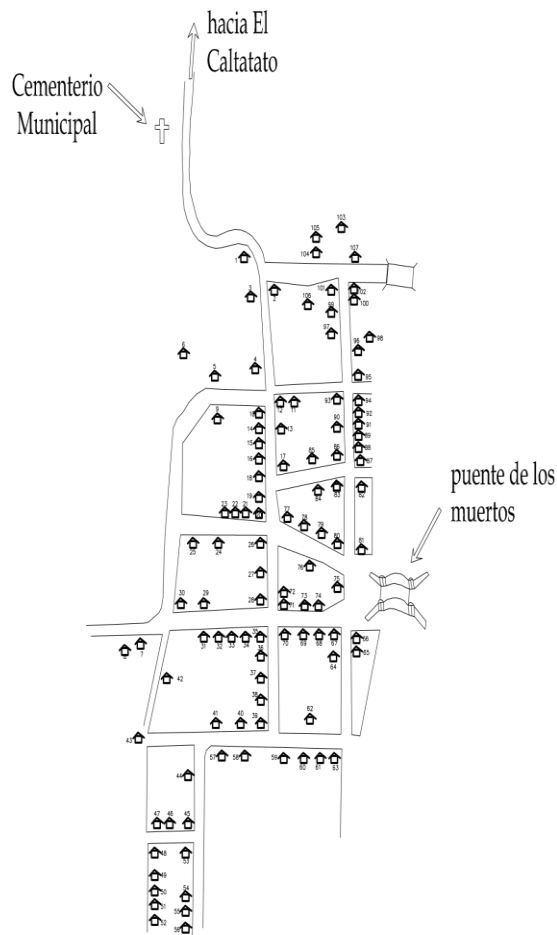
LLANO DEL CIRIN









Llano del Cirin	VIVIENDA		CAMINO	
MUNICIPIO: Corquin, Copan	CALLE DE TIERRA		ICLECIA	
DEPARTAMENTO: Copán	CENTRO EDUCATIVO		PUENTE	

CONSEJO INTERMUNICIPAL HIGUITO

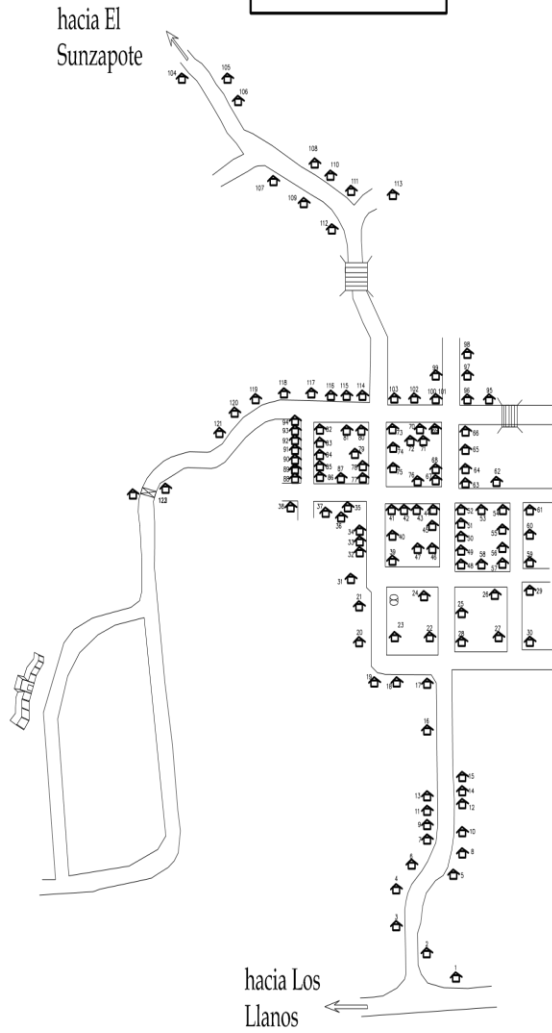
BARRIO LOS ANGELES









Barrio Los Angeles	VIVIENDA		CAMINO	
MUNICIPIO: Corquin, Copan	CALLE DE TIERRA		ICLECIA	
DEPARTAMENTO: Copán	CENTRO EDUCATIVO		PUENTE	

CONSEJO INTERMUNICIPAL HIGUITO

BARRIO MERCEDES









Barrio Mercedes	VIVIENDA		CAMINO	
MUNICIPIO: Corquin, Copan	CALLE DE TIERRA		ICLECIA	
DEPARTAMENTO: Copán	CENTRO EDUCATIVO		PUENTE	

CONSEJO INTERMUNICIPAL HIGUITO

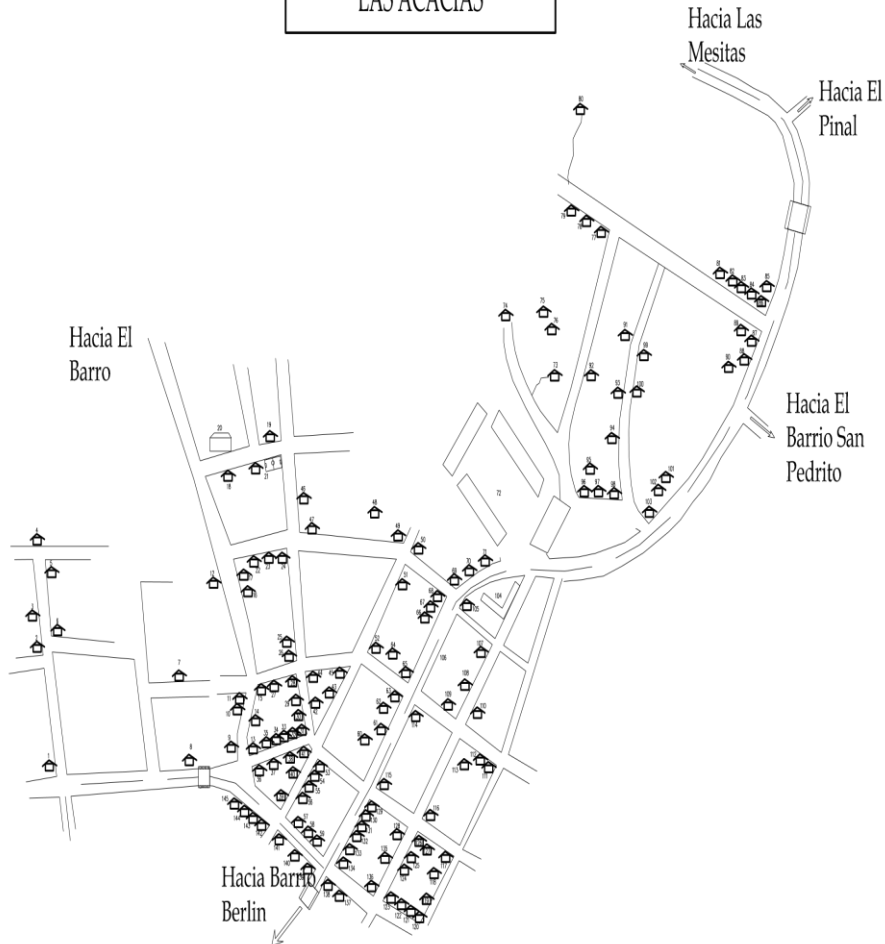
BARRIO SAN PEDRITO










Barrio San Pedrito	VIVIENDA		CAMINO	
MUNICIPIO: Corquin, Copan	CALLE DE TIERRA		ICLECIA	
DEPARTAMENTO: Copán	CENTRO EDUCATIVO		PUENTE	

CONSEJO INTERMUNICIPAL HIGUITO

LAS ACACIAS



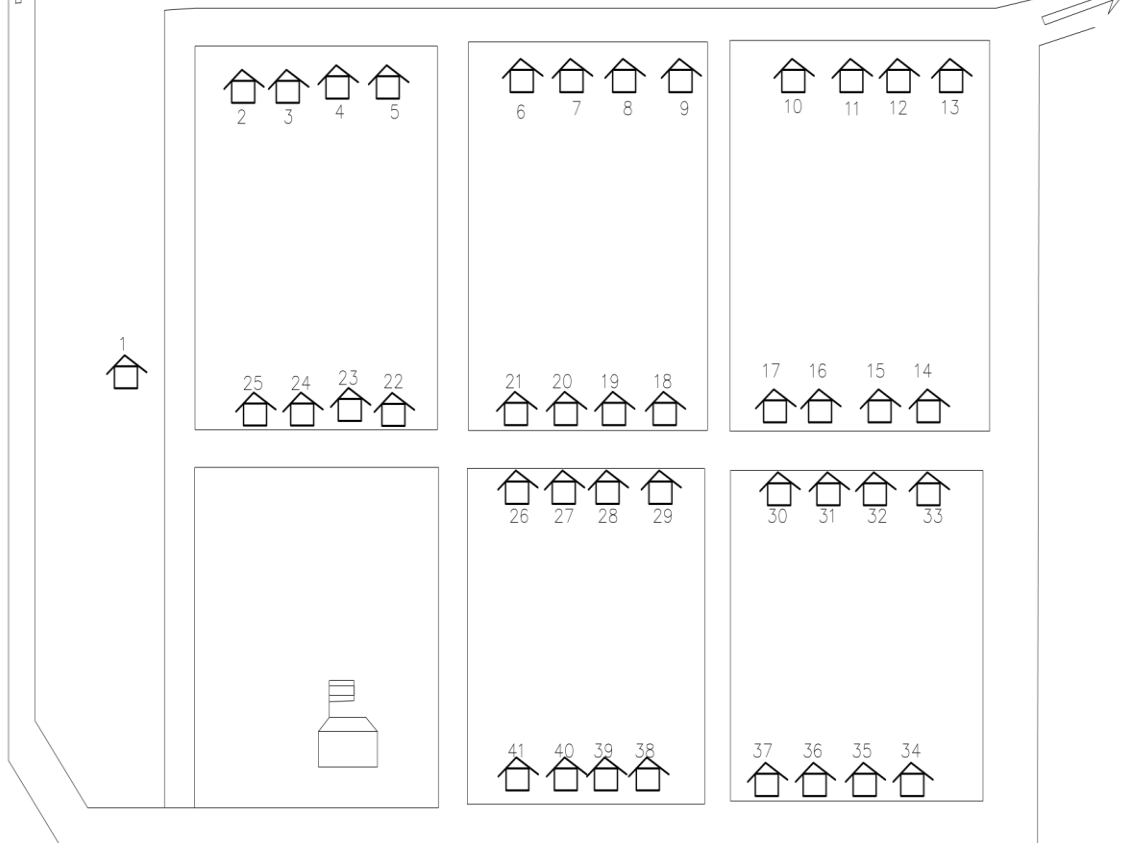
Barrio Las Acacias	VIVIENDA		CAMINO	
MUNICIPIO: Corquin, Copan	CALLE DE TIERRA		ICLECIA	
DEPARTAMENTO: Copán	CENTRO EDUCATIVO		CALLE DE ASFALTO	
			PUENTE	







CONSEJO INTERMUNICIPAL HIGUITO

COLONIA SAN FRANCISCO

Hacia Barrio  
Buenos  
Aires

Hacia El  
Pinal









Colonia San Francisco	VIVIENDA		CAMINO	
MUNICIPIO: Corquin, Copan	CALLE DE TIERRA		ICLECIA	
DEPARTAMENTO: Copán	CENTRO EDUCATIVO		PUENTE	

# CONSEJO INTERMUNICIPAL HIGUITO

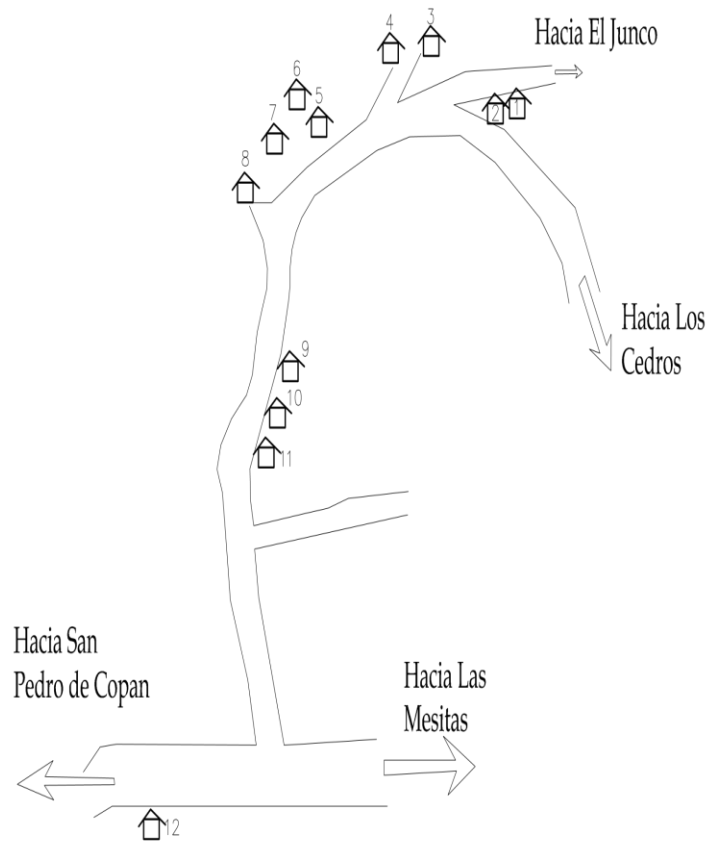
## EL CARRIZAL









Aldea: El Carrizal	VIVIENDA		CAMINO	
MUNICIPIO: Corquin, Copan	CALLE DE TIERRA		ICLECIA	
DEPARTAMENTO: Copán	CENTRO EDUCATIVO		PUENTE	

CONSEJO INTERMUNICIPAL HIGUITO

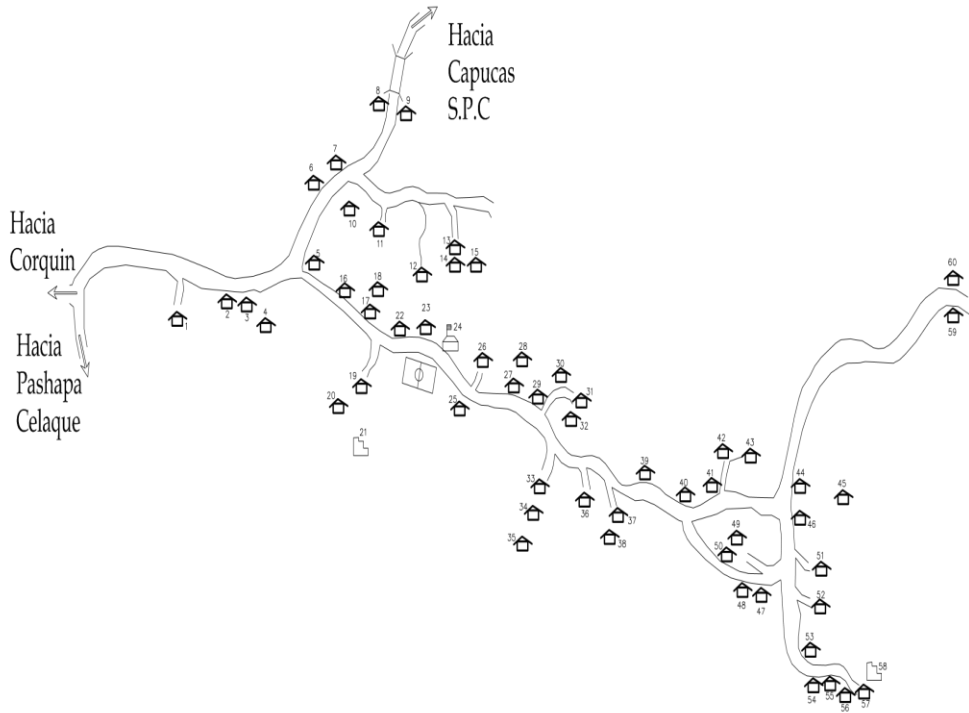
CABECERA DEL LLANO









Aldea: Cabecera del Llano	VIVIENDA		CAMINO	
MUNICIPIO: Corquin, Copan	CALLE DE TIERRA		ICLECIA	
DEPARTAMENTO: Copán	CENTRO EDUCATIVO		PUENTE	

# CONSEJO INTERMUNICIPAL HIGUITO

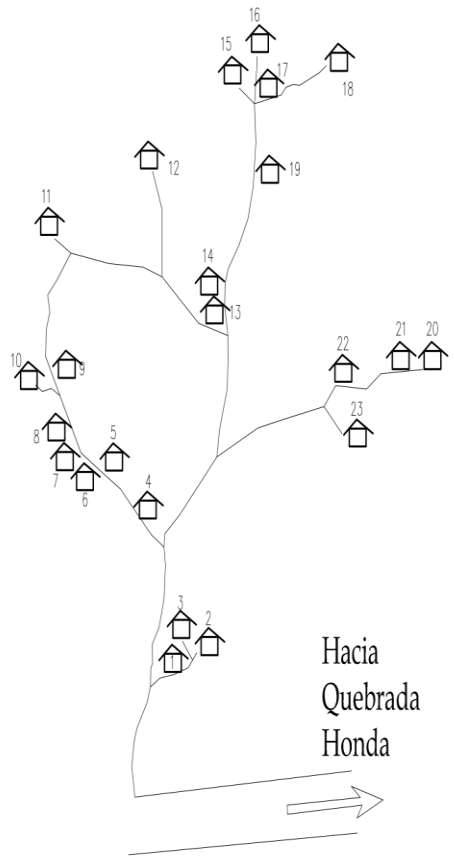
## CAPUCAS









Aldea Capucas	VIVIENDA		CAMINO	
MUNICIPIO: Corquin, Copan	CALLE DE TIERRA		ICLECIA	
DEPARTAMENTO: Copán	CENTRO EDUCATIVO		PUENTE	

# CONSEJO INTERMUNICIPAL HIGUITO

## CERRO CHINO



Aldea: Cerro Chino	VIVIENDA		CAMINO	
MUNICIPIO: Corquin, Copan	CALLE DE TIERRA		ICLECIA	
DEPARTAMENTO: Copán	CENTRO EDUCATIVO		PUENTE	

# CONSEJO INTERMUNICIPAL HIGUITO

## AGUA CALIENTE









Aldea: Agua Caliente	VIVIENDA		CAMINO	
MUNICIPIO: Corquin, Copan	CALLE DE TIERRA		IGLESIA	
DEPARTAMENTO: Copán	CENTRO EDUCATIVO		PUENTE	

# CONSEJO INTERMUNICIPAL HIGUITO

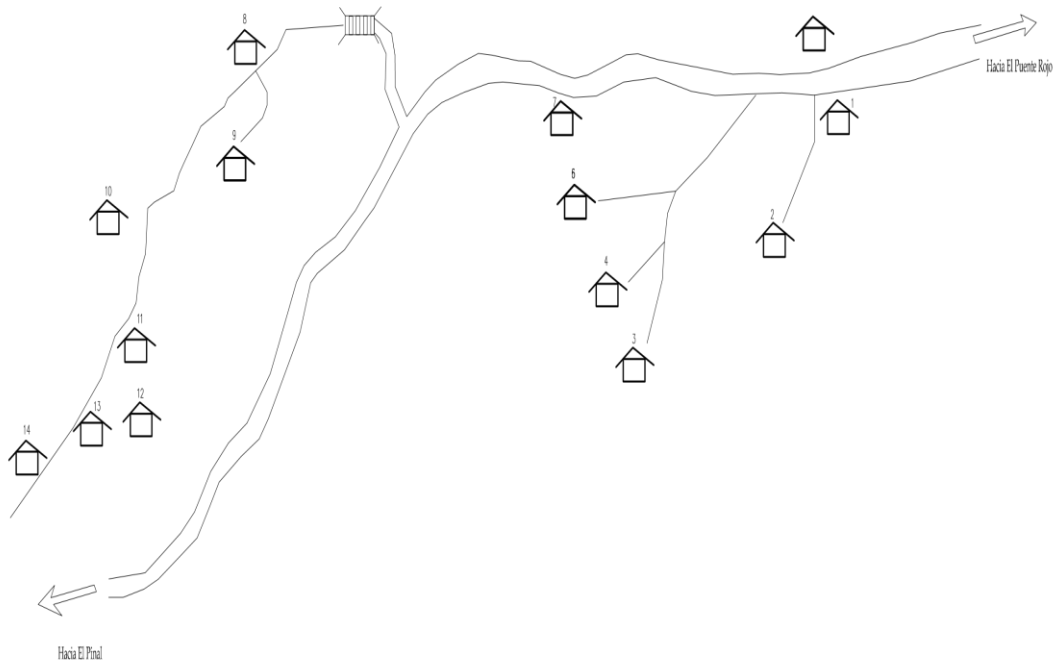
## AGUA ZARCA Y JABONCILLO









Aldea: Agua Zarca y Jaboncillo	VIVIENDA		CAMINO	
MUNICIPIO: Corquin, Copan	CALLE DE TIERRA		ICLECIA	
DEPARTAMENTO: Copán	CENTRO EDUCATIVO		PUENTE	

CONSEJO INTERMUNICIPAL HIGUITO

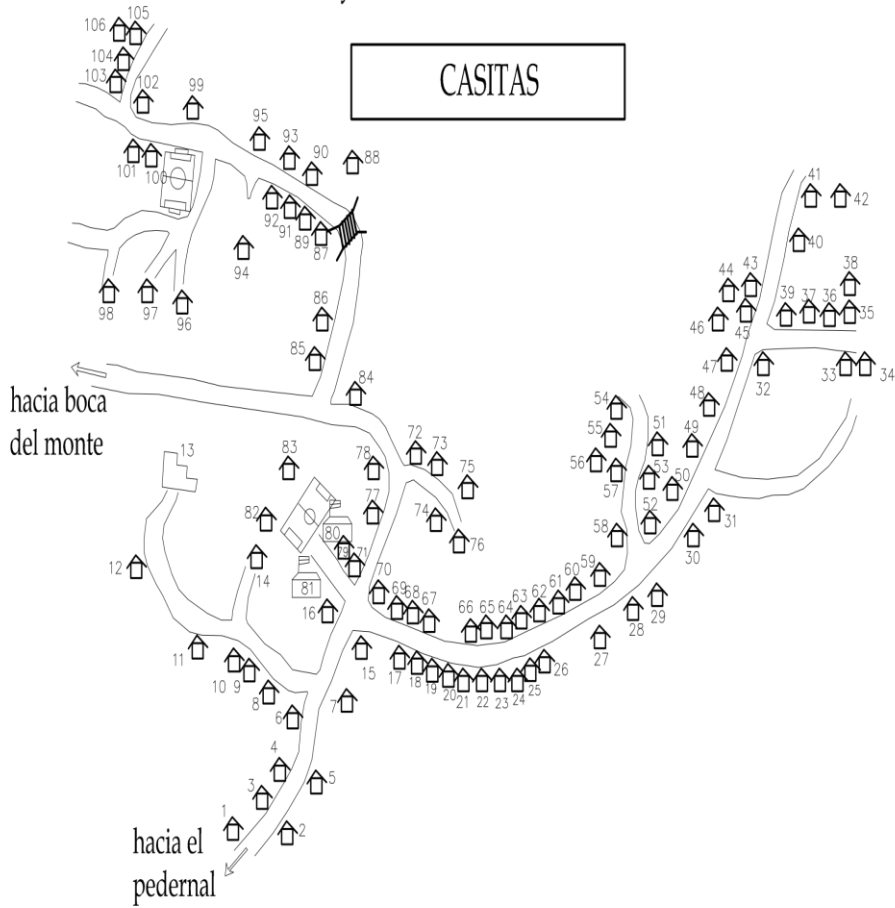
BADO HONDO









Aldea: Bado Hondo	VIVIENDA		CAMINO	
MUNICIPIO: Corquin, Copan	CALLE DE TIERRA		ICLECIA	
DEPARTAMENTO: Copán	CENTRO EDUCATIVO		PUENTE	

# CONSEJO INTERMUNICIPAL HIGUITO

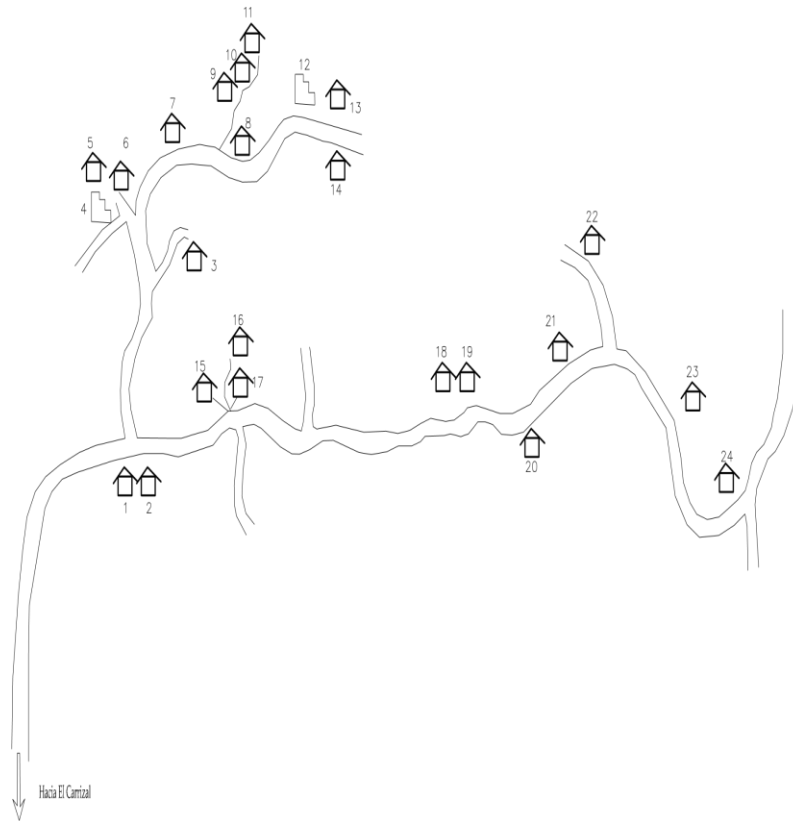
## CASITAS









Aldea: Casitas	VIVIENDA		CAMINO	
MUNICIPIO: Corquin, Copan	CALLE DE TIERRA		IGLESIA	
DEPARTAMENTO: Copán	CENTRO EDUCATIVO		PUENTE	

# CONSEJO INTERMUNICIPAL HIGUITO

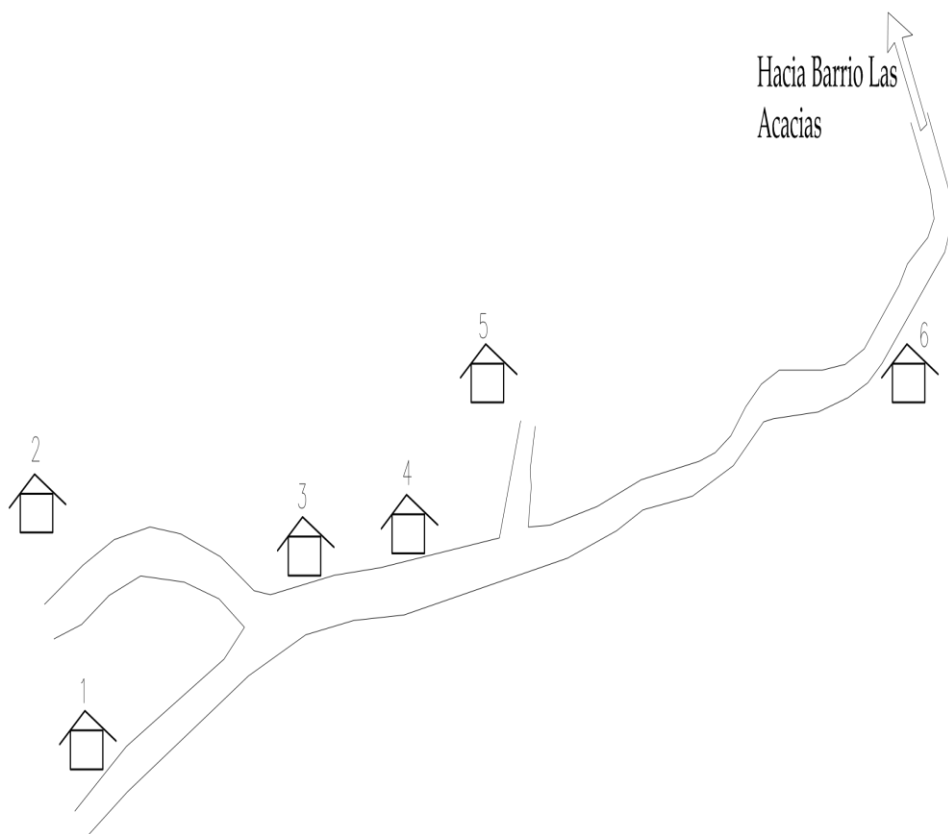
## CERRO NEGRO









Aldea: Cerro Negro	VIVIENDA		CAMINO	
MUNICIPIO: Corquín, Copán	CALLE DE TIERRA		ICLECIA	
DEPARTAMENTO: Copán	CENTRO EDUCATIVO		PUENTE	

# CONSEJO INTERMUNICIPAL HIGUITO

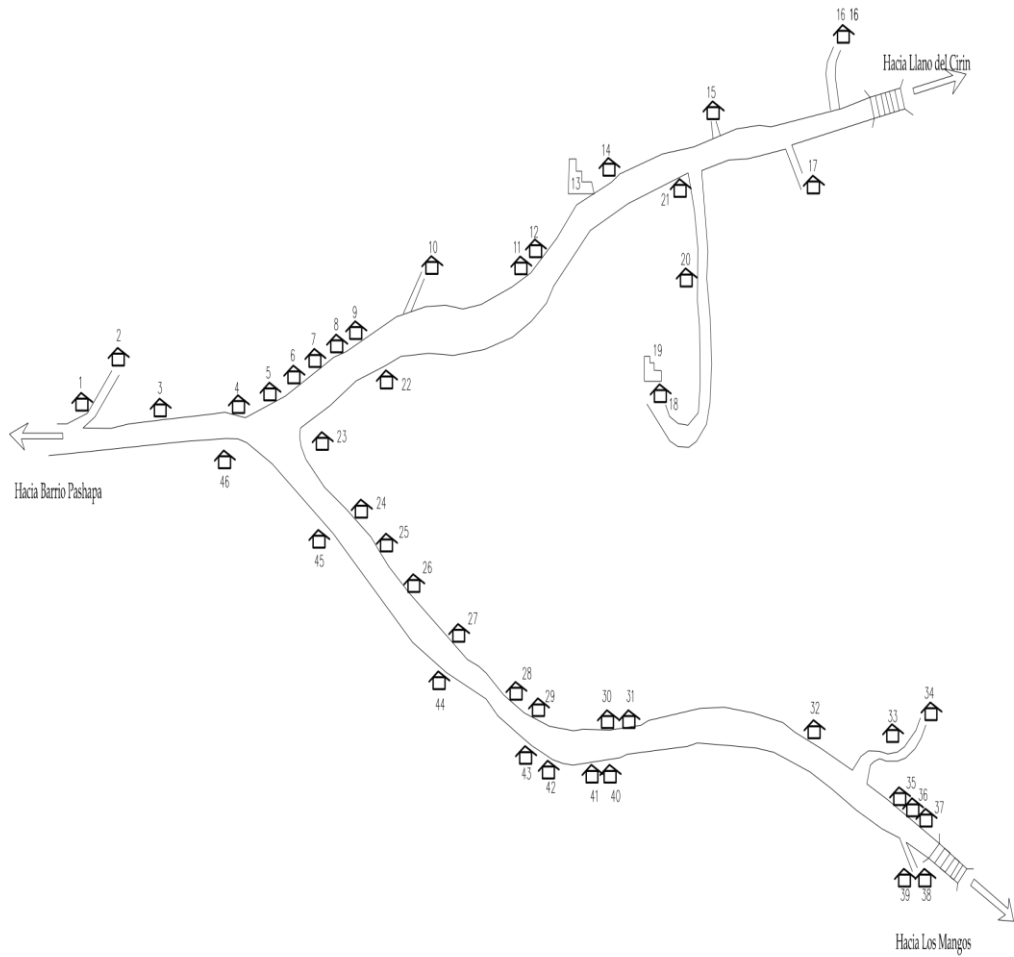
## EL BARRO









Aldea: El Barro	VIVIENDA		CAMINO	
MUNICIPIO: Corquin, Copan	CALLE DE TIERRA		IGLESIA	
DEPARTAMENTO: Copán	CENTRO EDUCATIVO		PUENTE	

# CONSEJO INTERMUNICIPAL HIGUITO

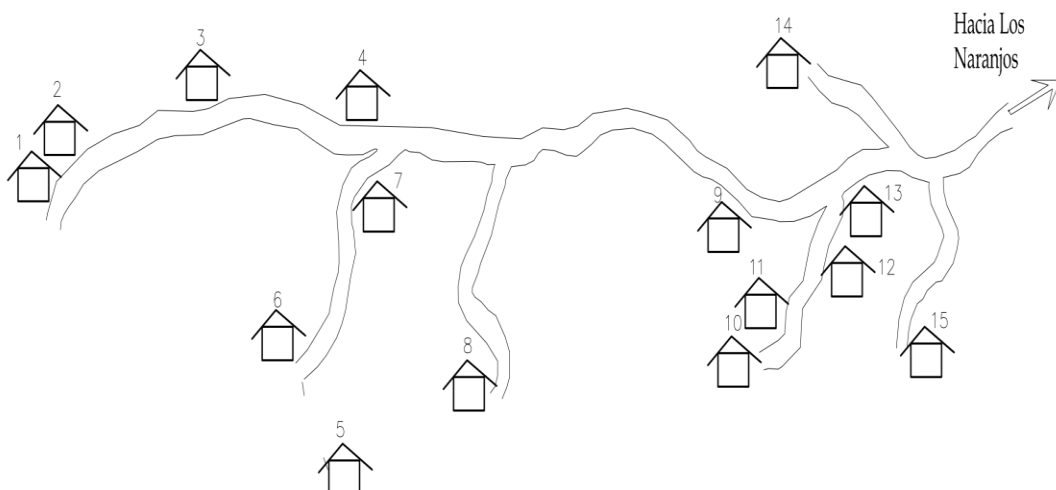
## EL CALICHAL









Aldea: El Calichal	VIVIENDA		CAMINO	
MUNICIPIO: Corquin, Copan	CALLE DE TIERRA		ICLECIA	
DEPARTAMENTO: Copán	CENTRO EDUCATIVO		PUENTE	

# CONSEJO INTERMUNICIPAL HIGUITO

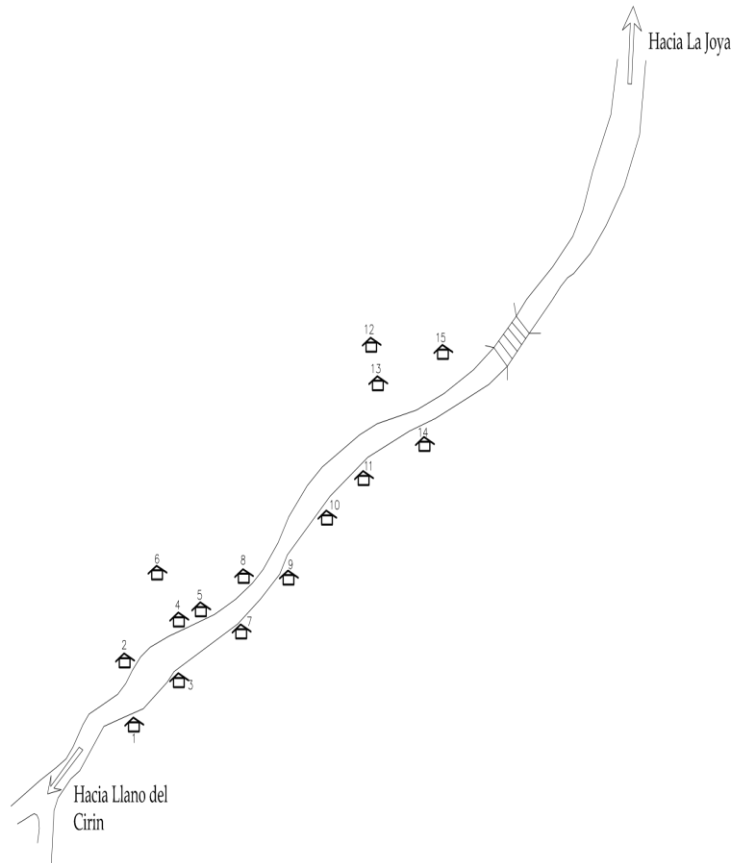
El Chorro









Aldea: El Chorro	VIVIENDA		CAMINO	
MUNICIPIO: Corquin, Copan	CALLE DE TIERRA		ICLECIA	
DEPARTAMENTO: Copán	CENTRO EDUCATIVO		PUENTE	

# CONSEJO INTERMUNICIPAL HIGUITO

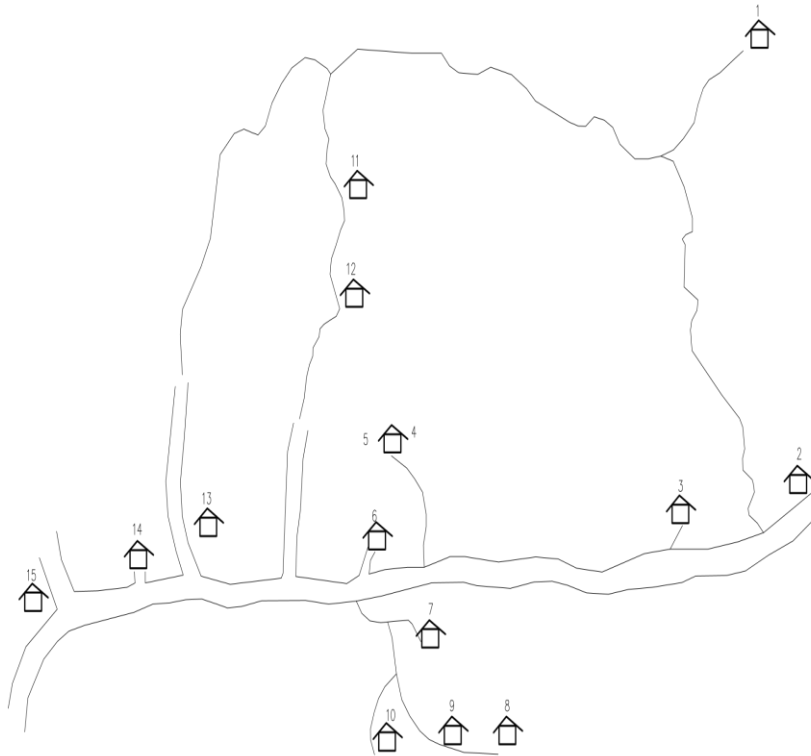
## EL GUAYABITO









Aldea: El Guayabito	VIVIENDA		CAMINO	
MUNICIPIO: Corquin, Copan	CALLE DE TIERRA		IGLESIA	
DEPARTAMENTO: Copán	CENTRO EDUCATIVO		PUENTE	

CONSEJO INTERMUNICIPAL HIGUITO

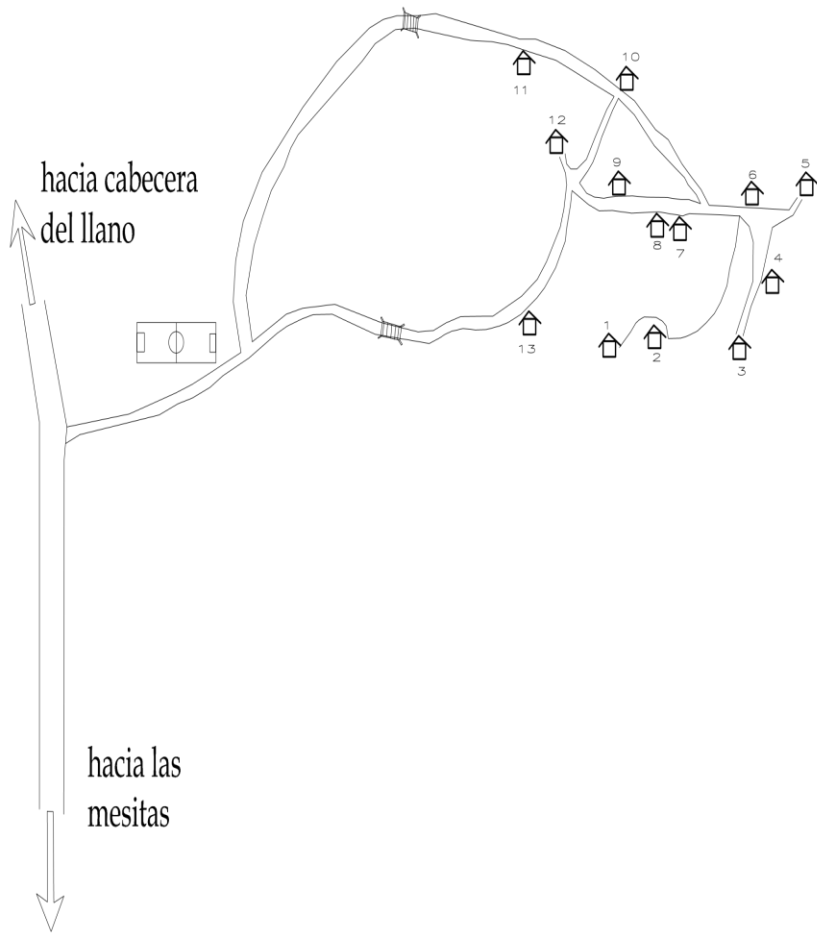
EL MATADERO









Aldea: El Matadero	VIVIENDA		CAMINO	
MUNICIPIO: Corquin, Copan	CALLE DE TIERRA		IGLESIA	
DEPARTAMENTO: Copán	CENTRO EDUCATIVO		PUENTE	

# CONSEJO INTERMUNICIPAL HIGUITO

## EL PARAISO









Aldea: EL PARAISO	VIVIENDA		CAMINO	
MUNICIPIO: Corquin, Copan	CALLE DE TIERRA		CAMPO DE FUTBOL	
DEPARTAMENTO: Copán	CENTRO EDUCATIVO		PUENTE	

# CONSEJO INTERMUNICIPAL HIGUITO

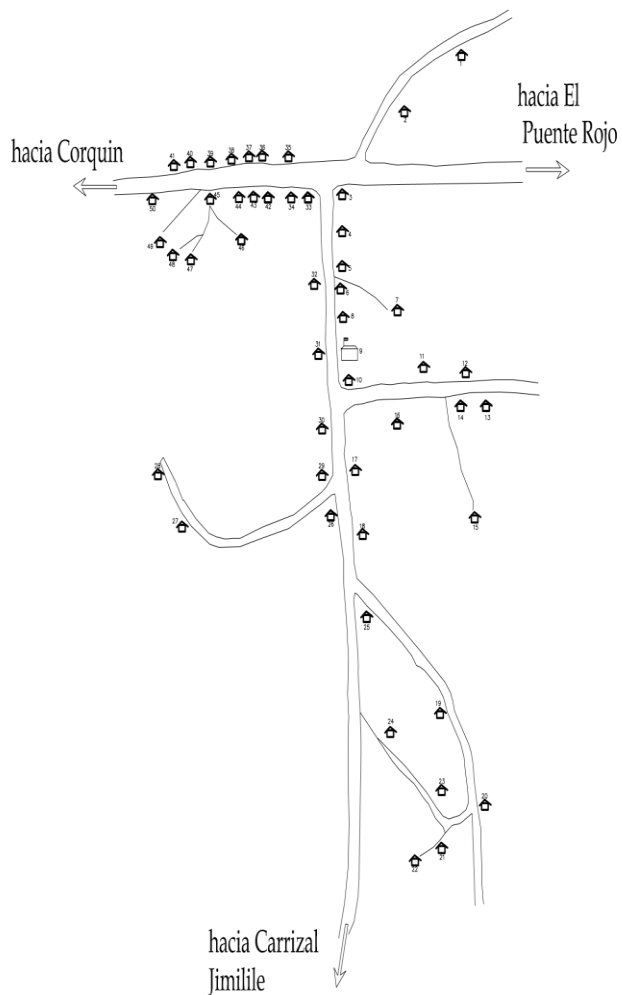
## EL PEDERNAL









Aldea: El Pedernal	VIVIENDA		CAMINO	
MUNICIPIO: Corquin, Copan	CALLE DE TIERRA		ICLECIA	
DEPARTAMENTO: Copán	CENTRO EDUCATIVO		PUENTE	

CONSEJO INTERMUNICIPAL HIGUITO

EL PINAL










Aldea: El Pinal	VIVIENDA		CAMINO	
MUNICIPIO: Corquin, Copan	CALLE DE TIERRA		IGLESIA	
DEPARTAMENTO: Copán	CENTRO EDUCATIVO		PUENTE	

# CONSEJO INTERMUNICIPAL HIGUITO

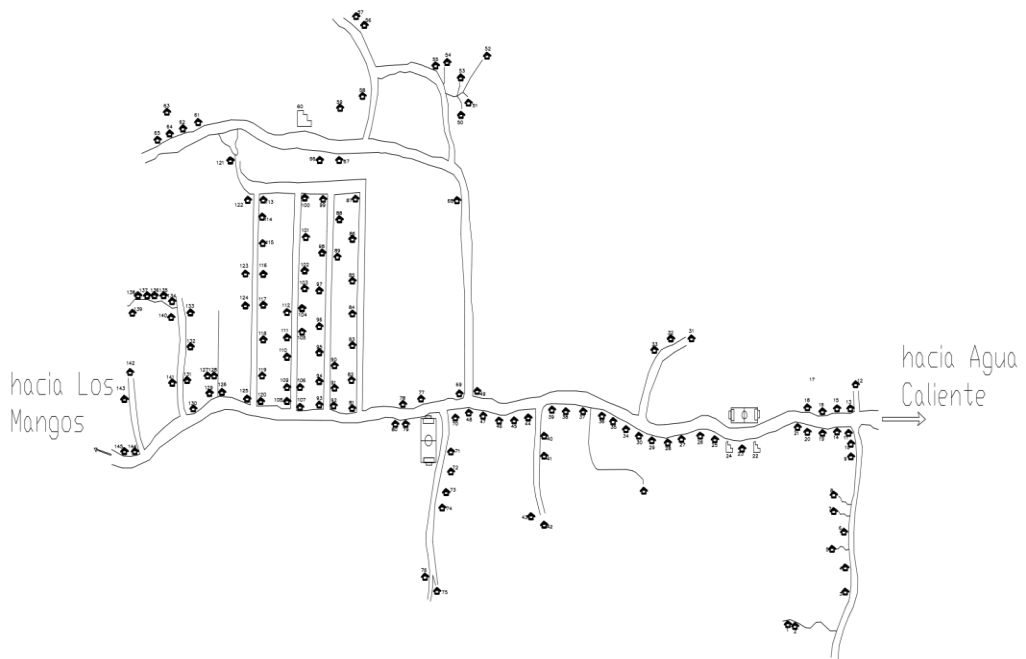
## EL PITARRIO









Aldea: El Pitarrío	VIVIENDA		CAMINO	
MUNICIPIO: Corquin, Copan	CALLE DE TIERRA		ICLECIA	
DEPARTAMENTO: Copán	CENTRO EDUCATIVO		TANQUE DE AGUA	
			PUENTE	

CONSEJO INTERMUNICIPAL HIGUITO

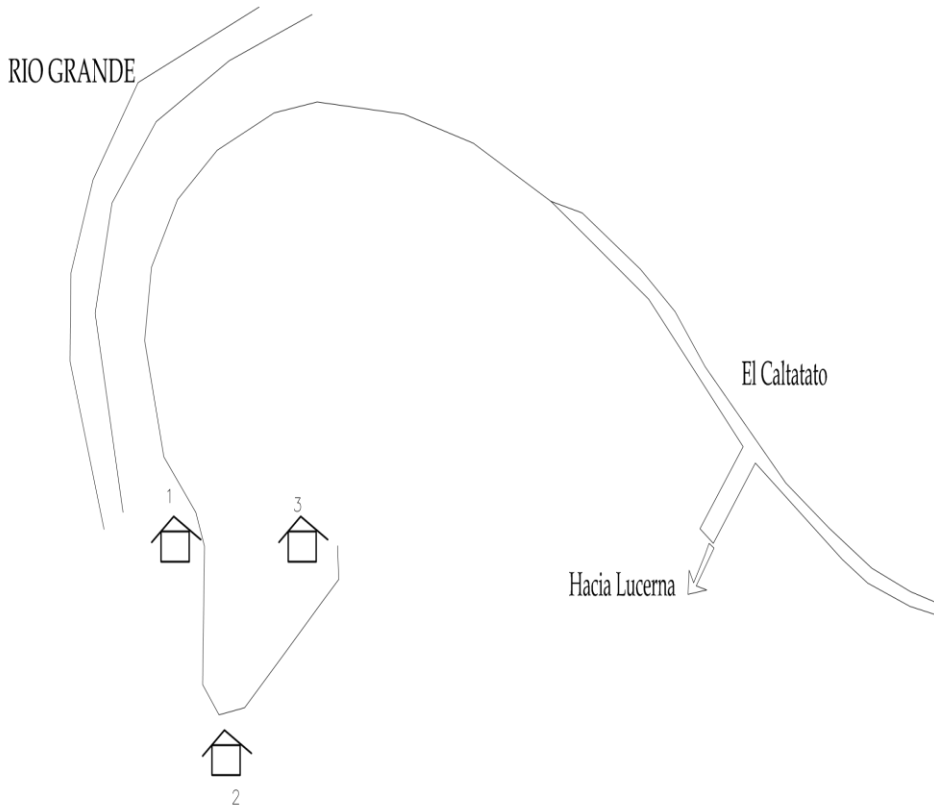
EL SALITRE









Aldea: El Salitre	VIVIENDA		CAMINO	
MUNICIPIO: Corquin, Copan	CALLE DE TIERRA		IGLESCIA	
DEPARTAMENTO: Copán	CENTRO EDUCATIVO		PUENTE	

CONSEJO INTERMUNICIPAL HIGUITO

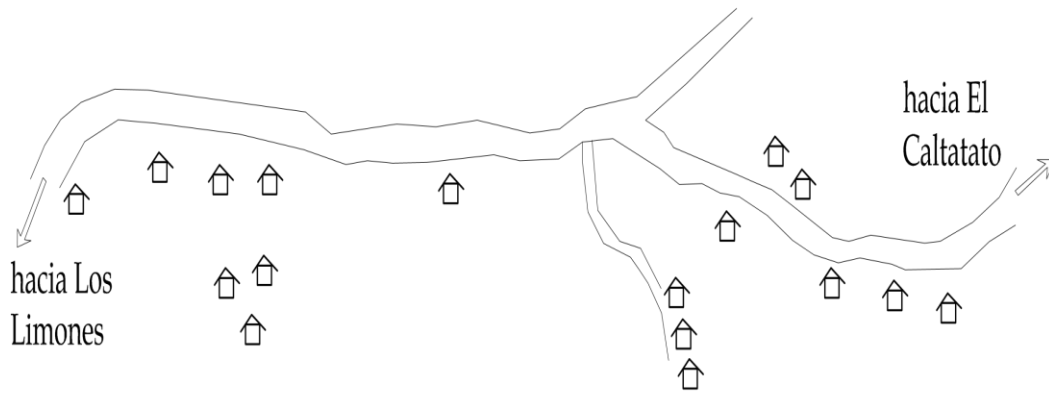
EL SAUCE









Aldea: El Sauce	VIVIENDA		CAMINO	
MUNICIPIO: Corquin, Copan	CALLE DE TIERRA		ICLECIA	
DEPARTAMENTO: Copán	CENTRO EDUCATIVO		PUENTE	

# CONSEJO INTERMUNICIPAL HIGUITO

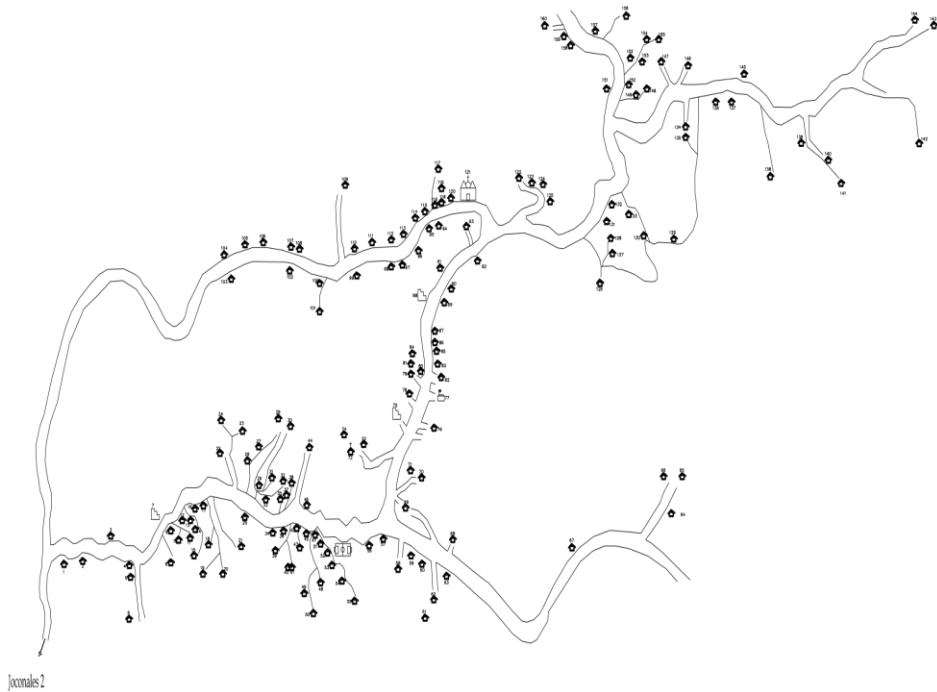
## EL TERRERITO









Aldea: El Terrerito	VIVIENDA		CAMINO	
MUNICIPIO: Corquin, Copan	CALLE DE TIERRA		IGLESIA	
DEPARTAMENTO: Copán	CENTRO EDUCATIVO		PUENTE	

CONSEJO INTERMUNICIPAL HIGUITO

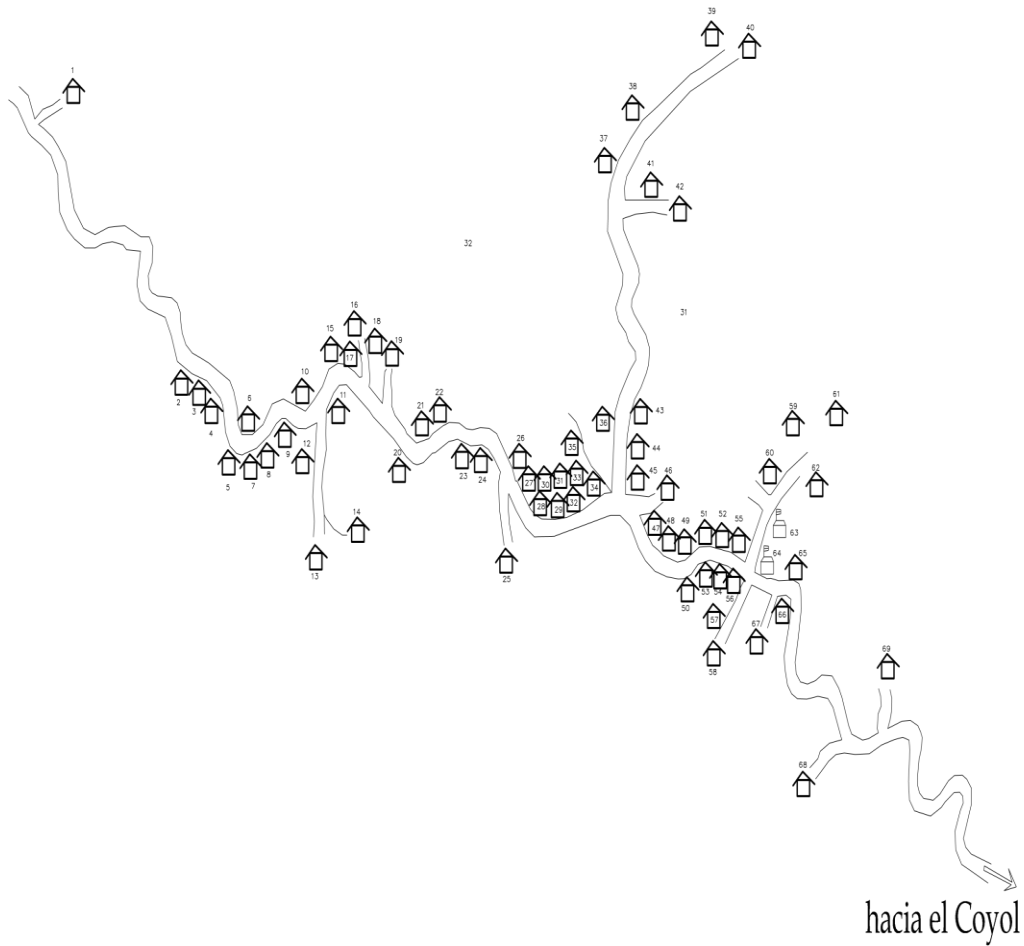
GUALME









Aldea: Gualme	VIVIENDA		CAMINO	
MUNICIPIO: Corquin, Copan	CALLE DE TIERRA		IGLESIA	
DEPARTAMENTO: Copán	CENTRO EDUCATIVO		PUENTE	

# CONSEJO INTERMUNICIPAL HIGUITO

## EL HICHOZAL









Aldea: El Hichoza	VIVIENDA		CAMINO	
MUNICIPIO: Corquin, Copan	CALLE DE TIERRA		ICLECIA	
DEPARTAMENTO: Copán	CENTRO EDUCATIVO		PUENTE	

# CONSEJO INTERMUNICIPAL HIGUITO

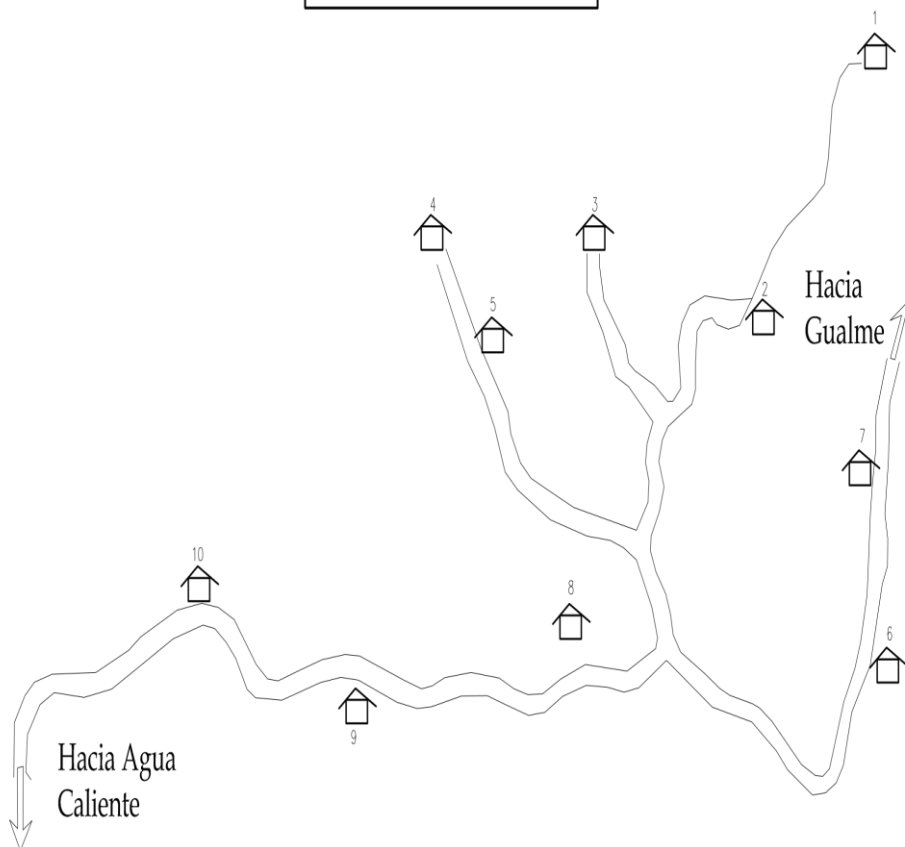
## JIMILILE







Aldea: Jimilile	VIVIENDA		CAMINO	
MUNICIPIO: Corquin, Copan	CALLE DE TIERRA		ICLECIA	
DEPARTAMENTO: Copán	CENTRO EDUCATIVO		PUENTE	

# CONSEJO INTERMUNICIPAL HIGUITO

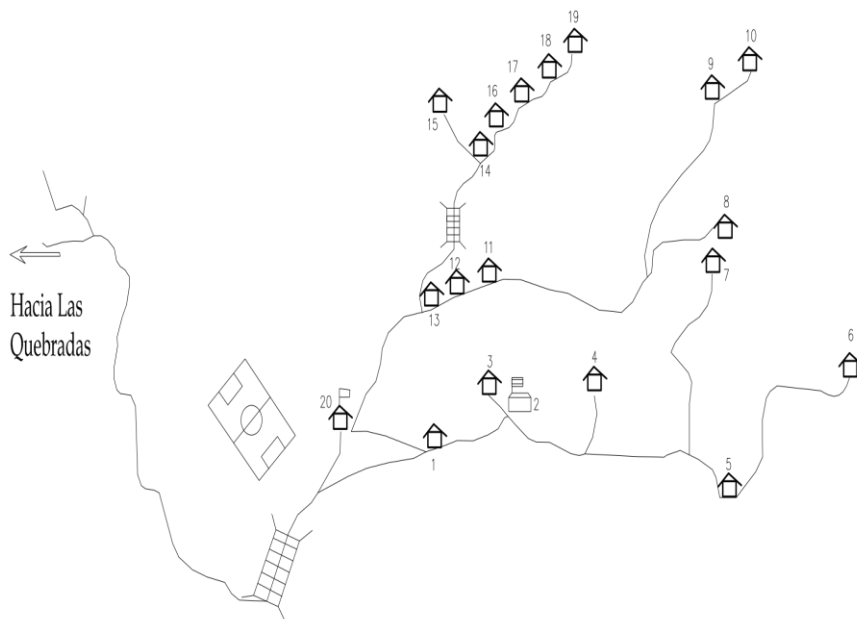
## LA PEÑA



Aldea: La Peña	VIVIENDA		CAMINO	
MUNICIPIO: Corquin, Copan	CALLE DE TIERRA		ICLECIA	
DEPARTAMENTO: Copán	CENTRO EDUCATIVO		PUENTE	

# CONSEJO INTERMUNICIPAL HIGUITO

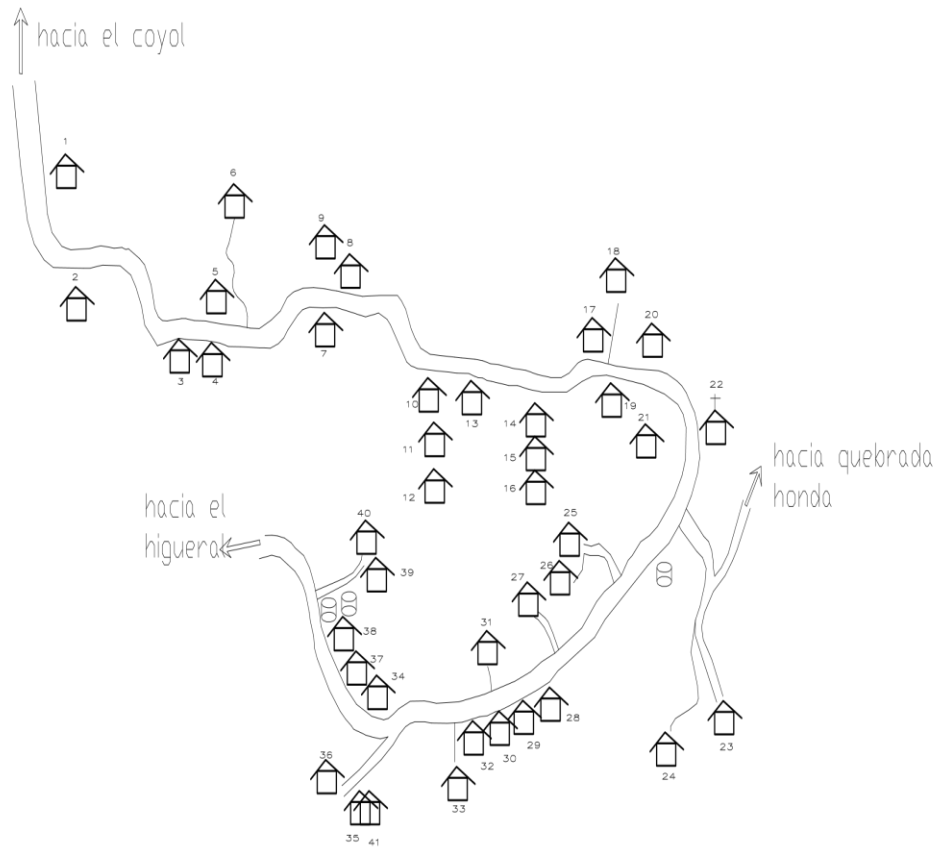
## LAS JUNTAS










Aldea: Las Juntas	VIVIENDA		CAMINO	
MUNICIPIO: Corquin, Copan	CALLE DE TIERRA		IGLESIA	
DEPARTAMENTO: Copán	CENTRO EDUCATIVO		PUENTE	

CONSEJO INTERMUNICIPAL HIGUITO

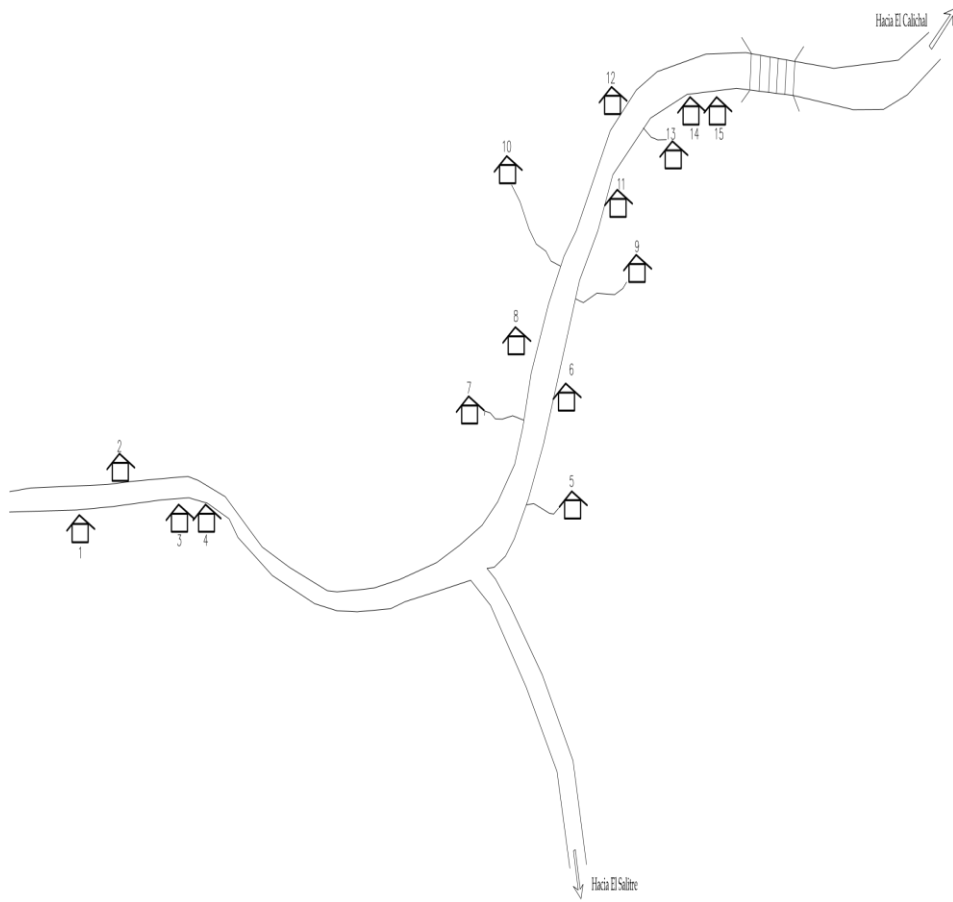
LAS PACAYAS









Aldea: LAS PACAYAS	VIVIENDA		CAMINO	
MUNICIPIO: Corquin, Copan	CALLE DE TIERRA		TANQUE DE AGUA	
DEPARTAMENTO: Copán	CENTRO EDUCATIVO		ICLECIA	
			PUENTE	

CONSEJO INTERMUNICIPAL HIGUITO

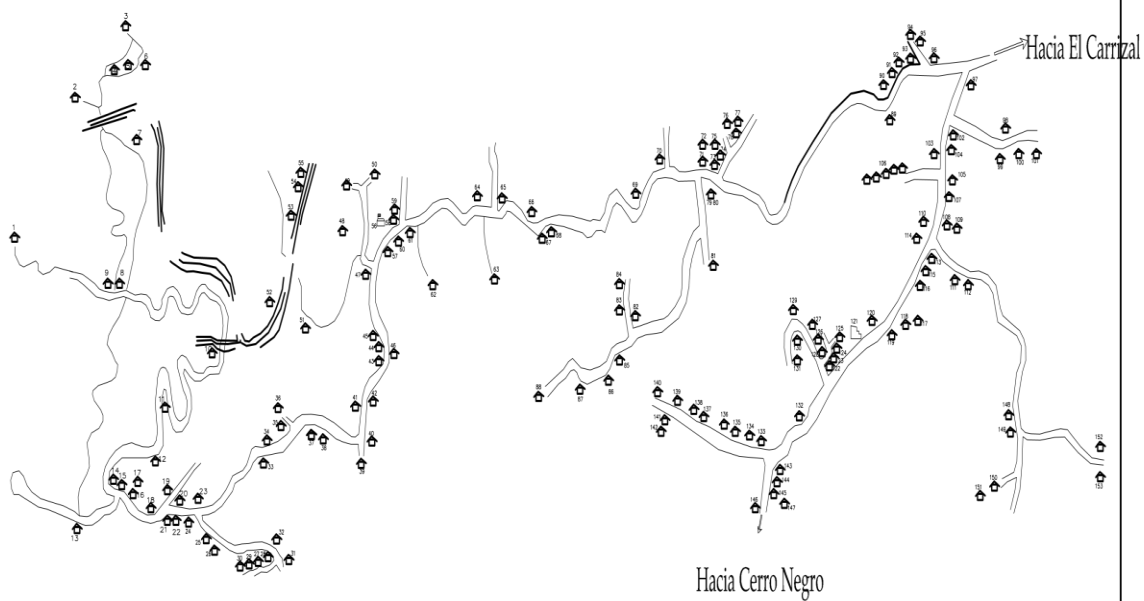
LOS MANGOS










Aldea: Los Mangos	VIVIENDA		CAMINO	
MUNICIPIO: Corquin, Copan	CALLE DE TIERRA		ICLECIA	
DEPARTAMENTO: Copán	CENTRO EDUCATIVO		PUENTE	

CONSEJO INTERMUNICIPAL HIGUITO

LOS PLATANOS










Aldea: Los Platanos	VIVIENDA		CAMINO	
MUNICIPIO: Corquin, Copan	CALLE DE TIERRA		ICLECIA	
DEPARTAMENTO: Copán	CENTRO EDUCATIVO		RIO	
			PUENTE	

CONSEJO INTERMUNICIPAL HIGUITO

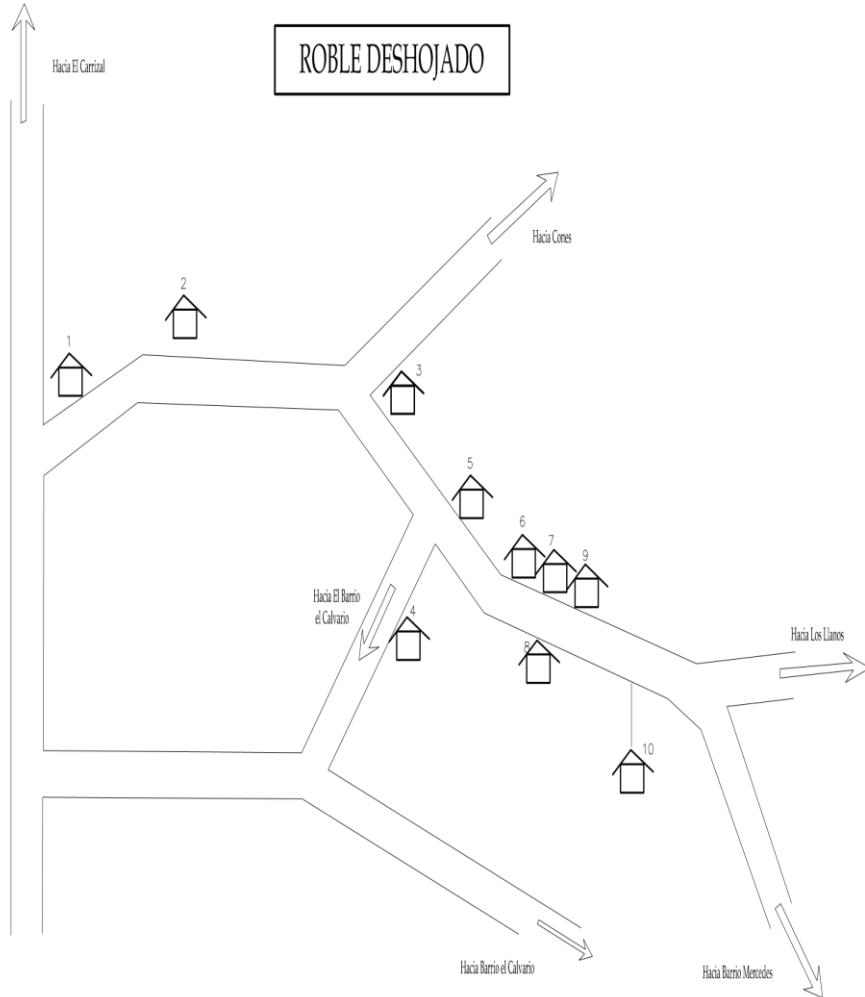
POTRERILLOS









Aldea: POTRERILLOS	VIVIENDA		CAMINO	
MUNICIPIO: Corquin, Copan	CALLE DE TIERRA		IGLECIA	
DEPARTAMENTO: Copán	CENTRO EDUCATIVO		CAMPO DE FUTBOL	
			PUENTE	

CONSEJO INTERMUNICIPAL HIGUITO

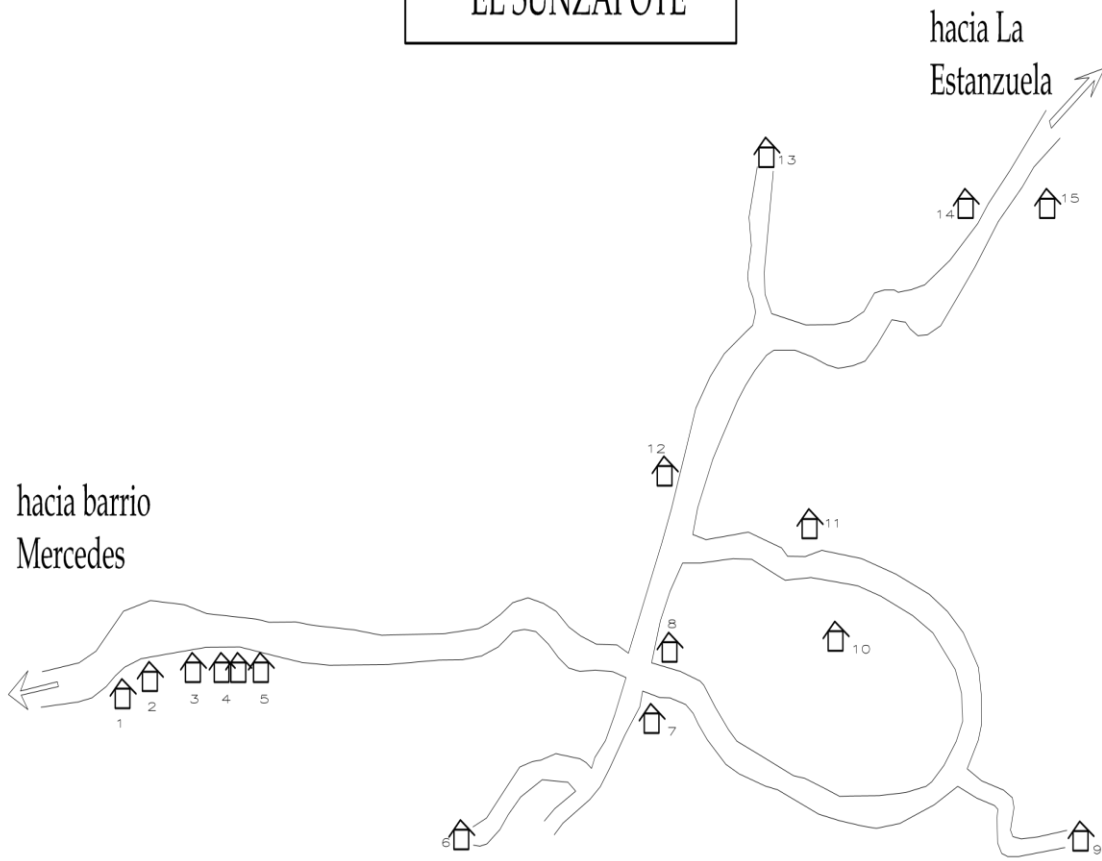
ROBLE DESHOJADO









Aldea: Roble Deshojado	VIVIENDA		CAMINO	
MUNICIPIO: Corquin, Copan	CALLE DE TIERRA		ICLECIA	
DEPARTAMENTO: Copán	CENTRO EDUCATIVO		PUENTE	

# CONSEJO INTERMUNICIPAL HIGUITO

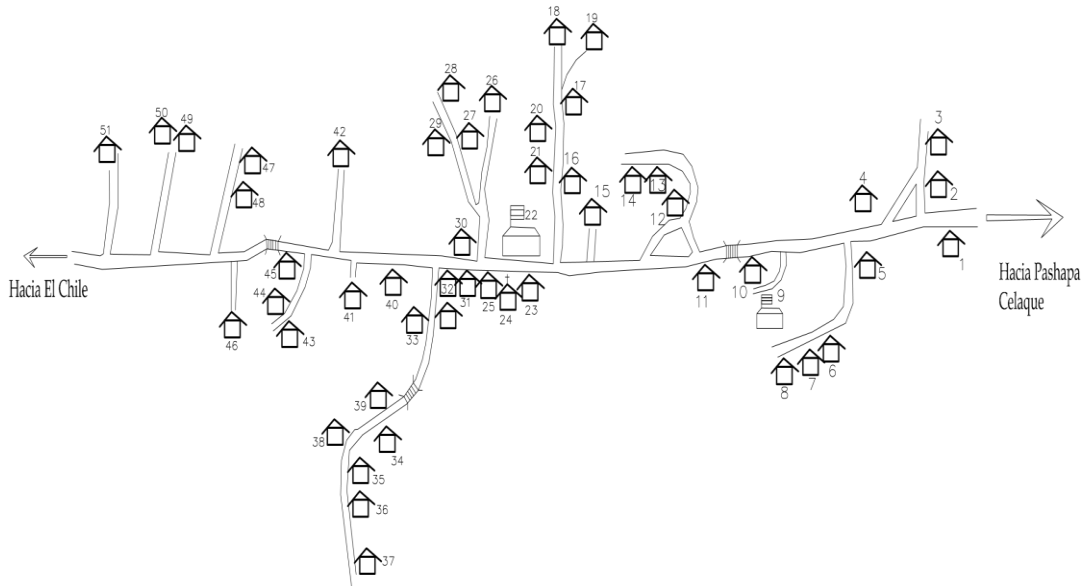
## EL SUNZAPOTE



Aldea: El Sunzapote	VIVIENDA		CAMINO	
MUNICIPIO: Corquín, Copán	CALLE DE TIERRA		ICLECIA	
DEPARTAMENTO: Copán	CENTRO EDUCATIVO		PUENTE	

CONSEJO INTERMUNICIPAL HIGUITO

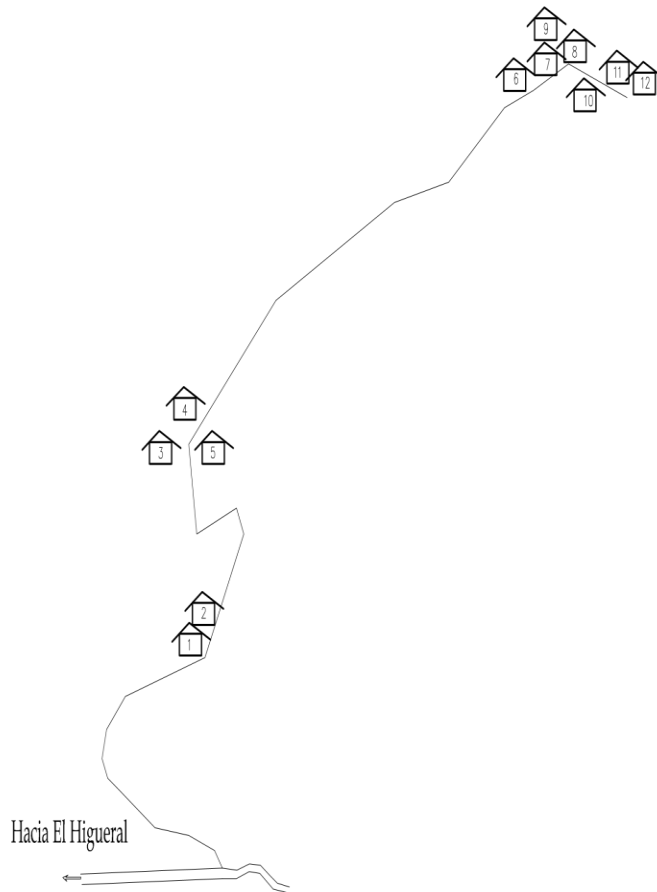
EL SUPTILLO









Aldea: El Suptillo	VIVIENDA		CAMINO	
MUNICIPIO: Corquin, Copan	CALLE DE TIERRA		ICLECIA	
DEPARTAMENTO: Copán	CENTRO EDUCATIVO		PUENTE	

# CONSEJO INTERMUNICIPAL HIGUITO

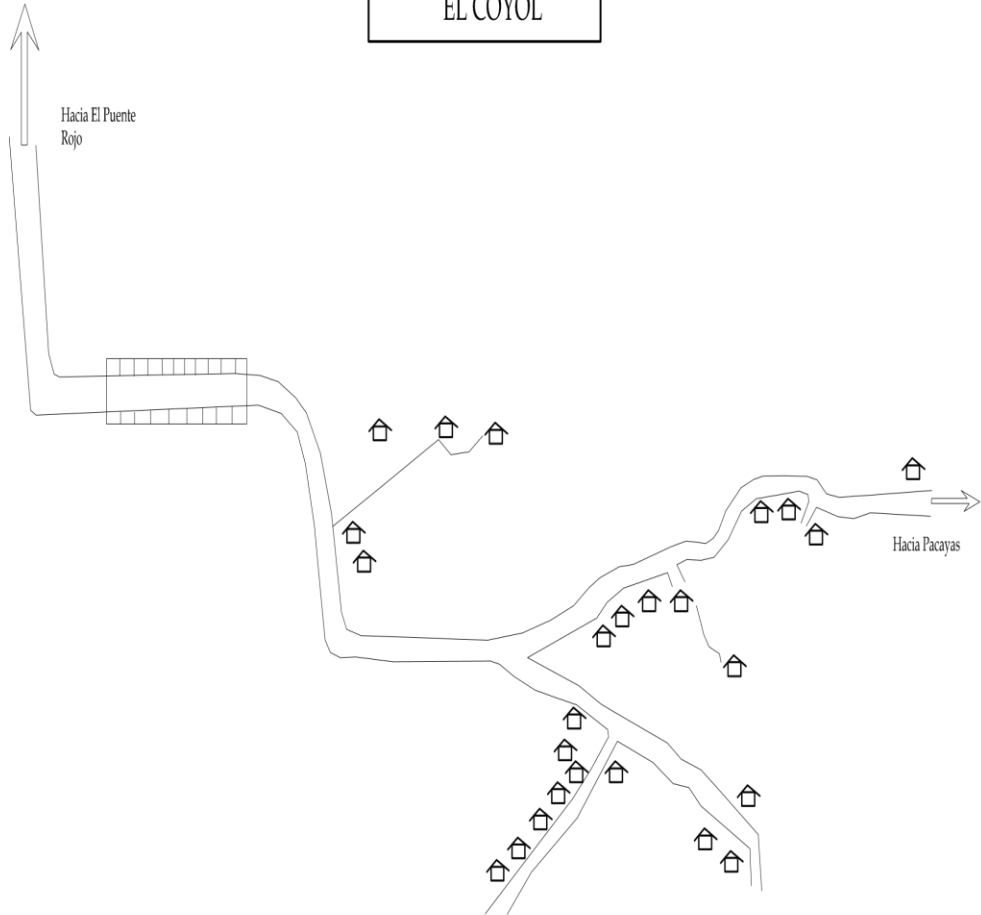
## EL BOSQUE









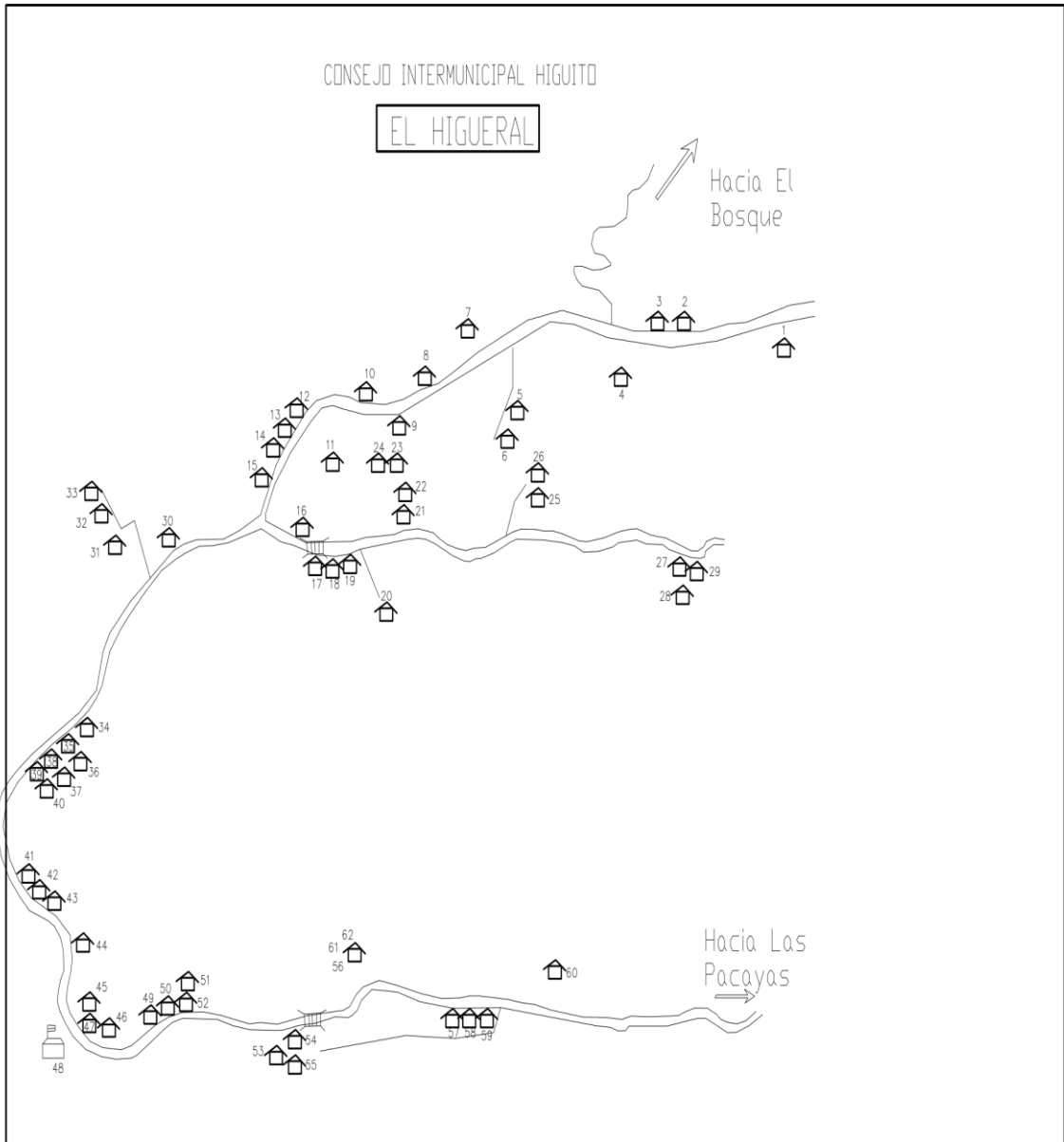
El Bosque	VIVIENDA		CAMINO	
MUNICIPIO: Corquin, Copan	CALLE DE TIERRA		ICLECIA	
DEPARTAMENTO: Copán	CENTRO EDUCATIVO		PUENTE	







CONSEJO INTERMUNICIPAL HIGUITO

EL COYOL



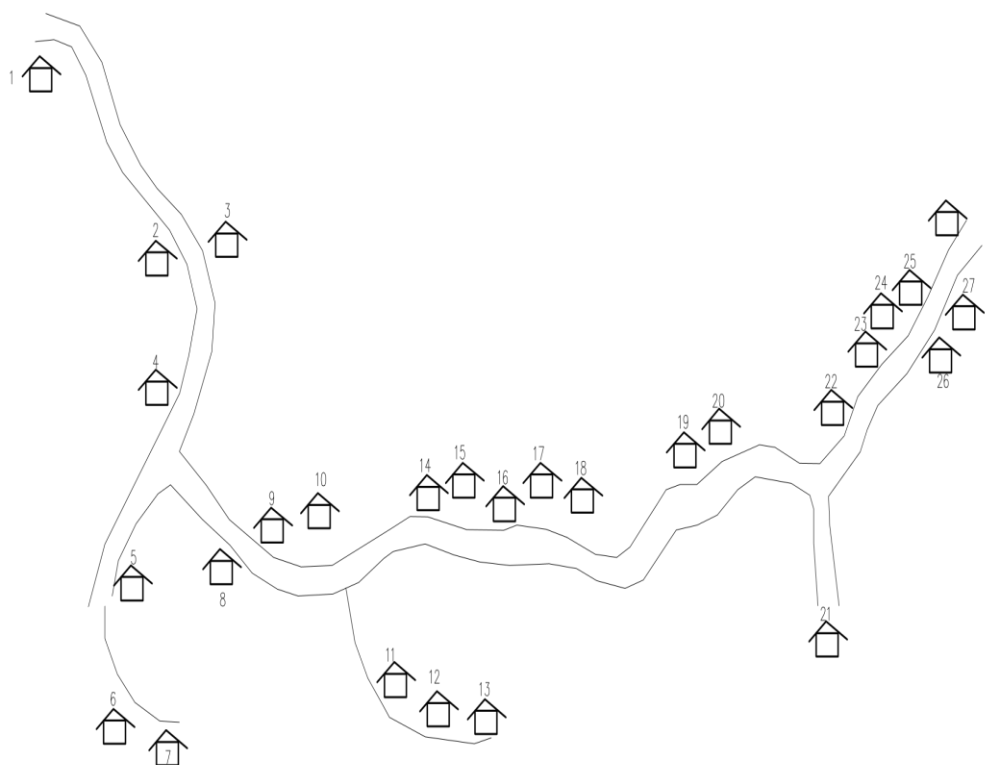
Aldea: El Coyol	VIVIENDA		CAMINO	
MUNICIPIO: Corquin, Copan	CALLE DE TIERRA		ICLECIA	
DEPARTAMENTO: Copán	CENTRO EDUCATIVO		PUENTE	









Aldea: EL HIGUERAL	VIVIENDA		CAMINO	
MUNICIPIO: Corquin, Copan	CALLE DE TIERRA		ICLECIA	
DEPARTAMENTO: Copán	CENTRO EDUCATIVO		PUENTE	

# CONSEJO INTERMUNICIPAL HIGUITO

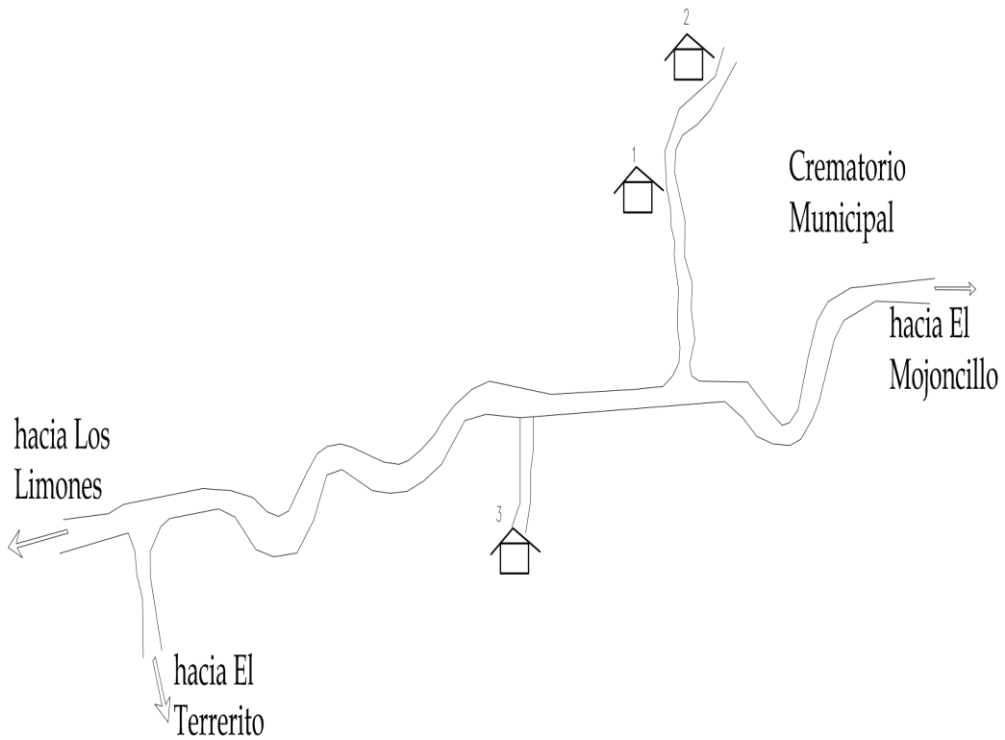
## JOCONALES 2









Aldea: Joconales 2	VIVIENDA		CAMINO	
MUNICIPIO: Corquin, Copan	CALLE DE TIERRA		ICLECIA	
DEPARTAMENTO: Copán	CENTRO EDUCATIVO		PUENTE	

# CONSEJO INTERMUNICIPAL HIGUITO

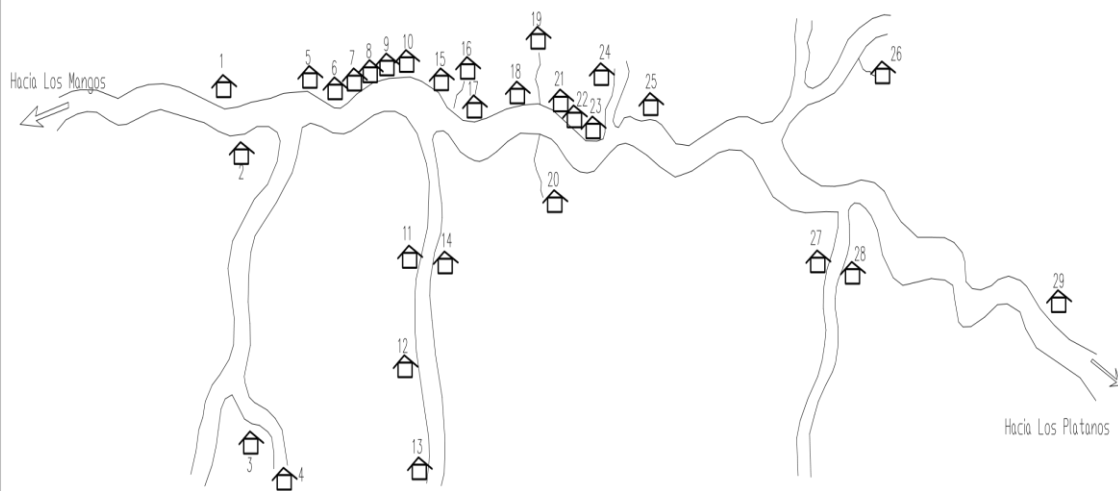
## LA ESTANZUELA









Aldea: La Estanzuela	VIVIENDA		CAMINO	
MUNICIPIO: Corquin, Copan	CALLE DE TIERRA		ICLECIA	
DEPARTAMENTO: Copán	CENTRO EDUCATIVO		PUENTE	

# CONSEJO INTERMUNICIPAL HIGUITO

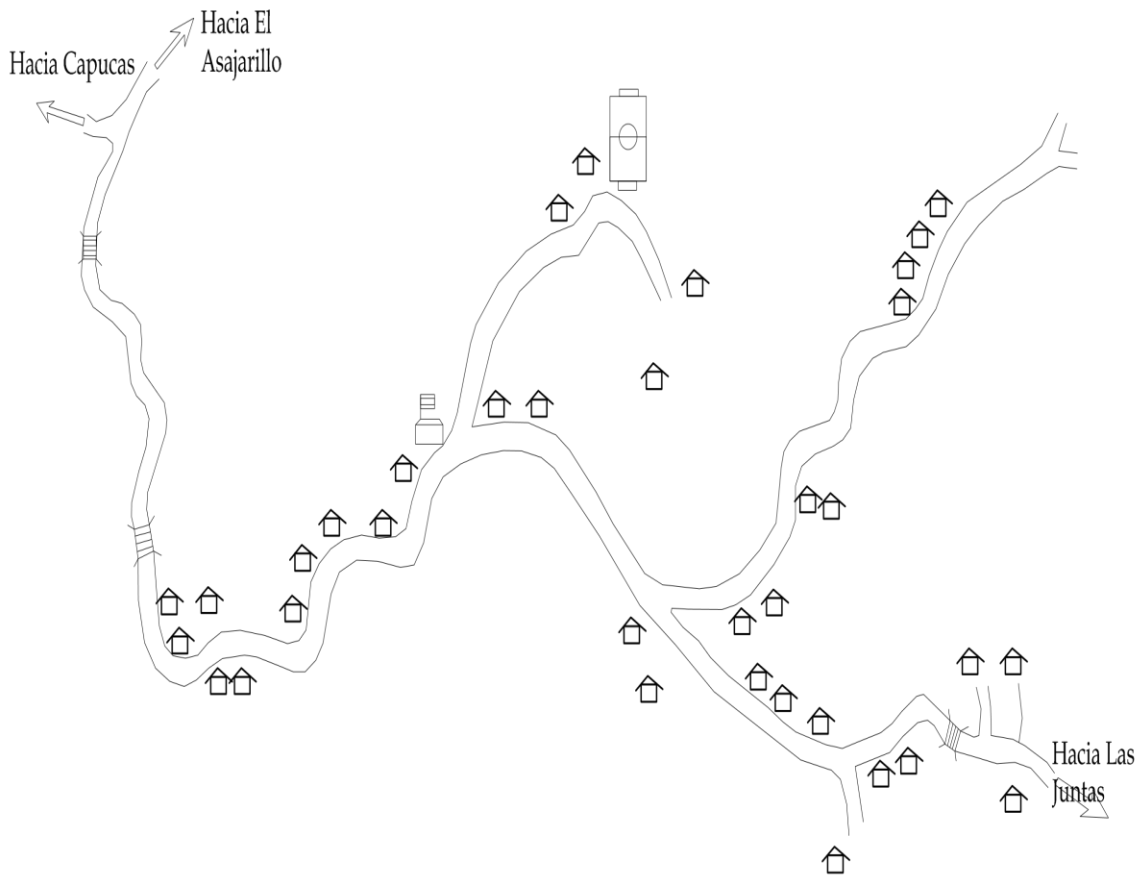
## LA MAJADITA









Aldea: LA MAJADITA	VIVIENDA		CAMINO	
MUNICIPIO: Corquin, Copan	CALLE DE TIERRA		ICLECIA	
DEPARTAMENTO: Copán	CENTRO EDUCATIVO		PUENTE	

CONSEJO INTERMUNICIPAL HIGUITO

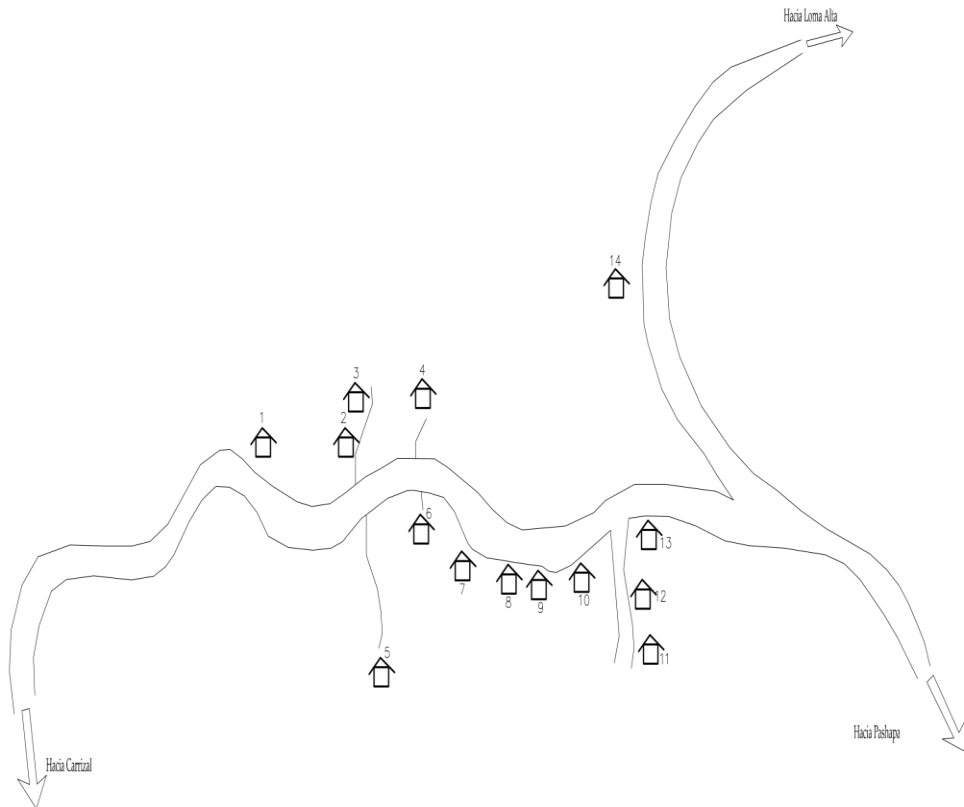
LAS QUEBRADAS









Aldea: Las Quebradas	VIVIENDA		CAMINO	
MUNICIPIO: Corquin, Copan	CALLE DE TIERRA		IGLESIA	
DEPARTAMENTO: Copán	CENTRO EDUCATIVO		PUENTE	

# CONSEJO INTERMUNICIPAL HIGUITO

## LLANO REDONDO









Aldea: Llano Redondo	VIVIENDA		CAMINO	
MUNICIPIO: Corquin, Copan	CALLE DE TIERRA		ICLECIA	
DEPARTAMENTO: Copán	CENTRO EDUCATIVO		PUENTE	

CONSEJO INTERMUNICIPAL HIGUITO

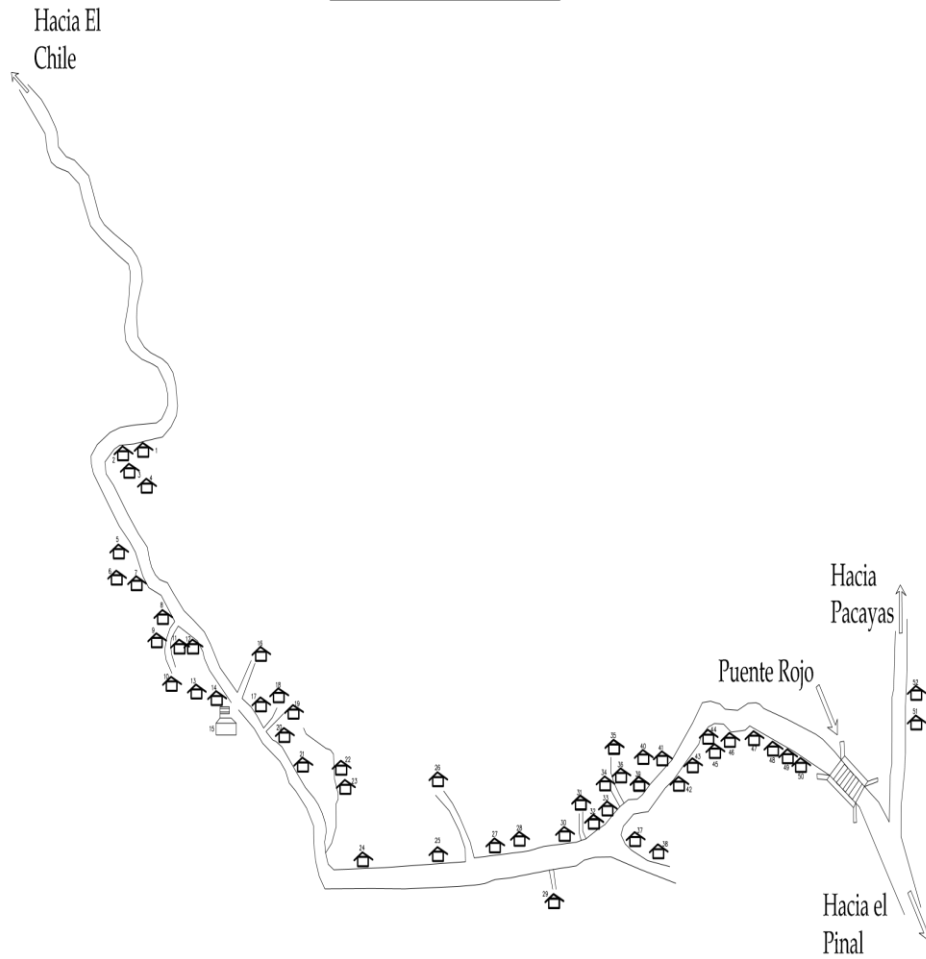
LOMA DEL TIGRE









Aldea: LOMA DEL TIGRE	VIVIENDA		CAMINO	
MUNICIPIO: Corquin, Copan	CALLE DE TIERRA		IGLESIA	
DEPARTAMENTO: Copán	CENTRO EDUCATIVO		PUENTE	

CONSEJO INTERMUNICIPAL HIGUITO

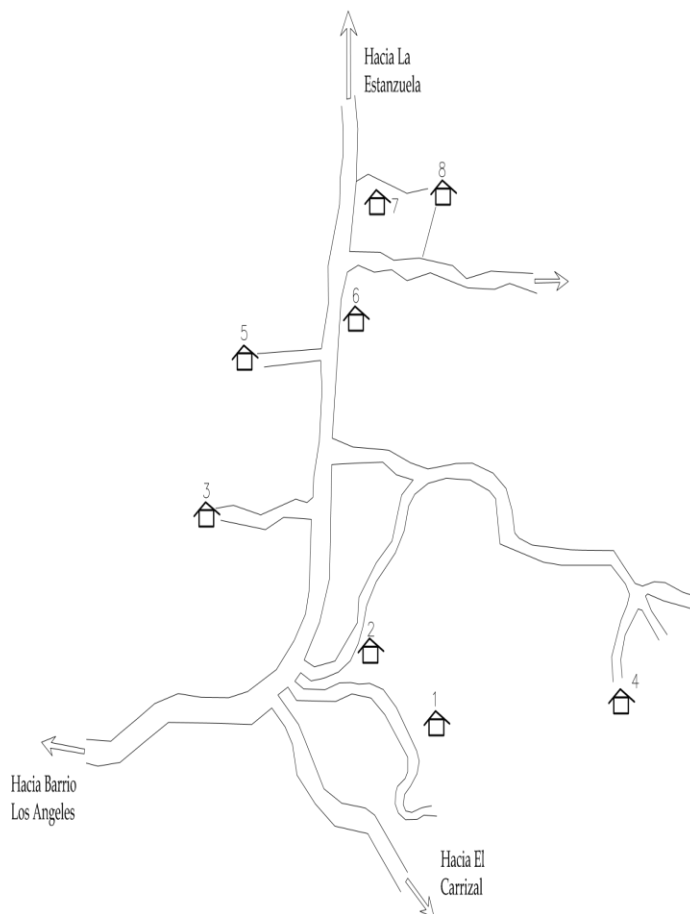
LOS CEDROS









Los Cedros	VIVIENDA		CAMINO	
MUNICIPIO: Corquin, Copan	CALLE DE TIERRA		ICLECIA	
DEPARTAMENTO: Copán	CENTRO EDUCATIVO		PUENTE	

CONSEJO INTERMUNICIPAL HIGUITO

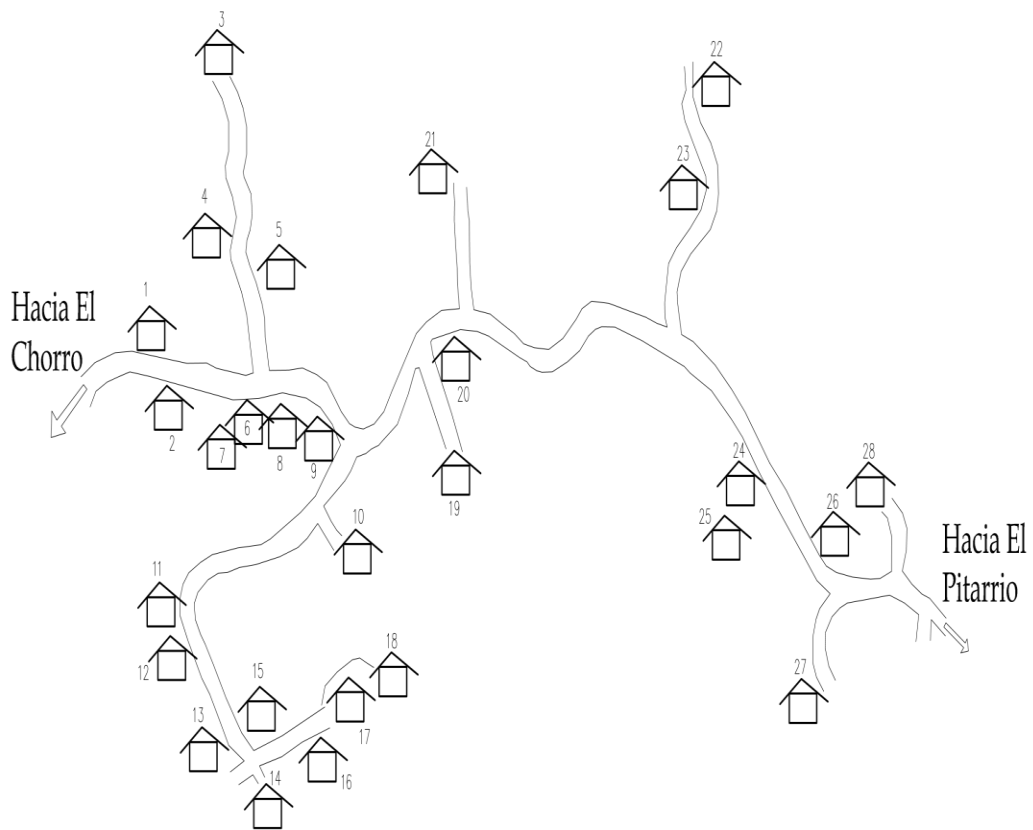
LOS LIMONES









Aldea: Los Limones	VIVIENDA		CAMINO	
MUNICIPIO: Corquin, Copan	CALLE DE TIERRA		ICLECIA	
DEPARTAMENTO: Copán	CENTRO EDUCATIVO		PUENTE	

# CONSEJO INTERMUNICIPAL HIGUITO

## LOS NARANJOS









Aldea: Los Naranjos	VIVIENDA		CAMINO	
MUNICIPIO: Corquin, Copan	CALLE DE TIERRA		ICLECIA	
DEPARTAMENTO: Copán	CENTRO EDUCATIVO		PUENTE	

# CONSEJO INTERMUNICIPAL HIGUITO

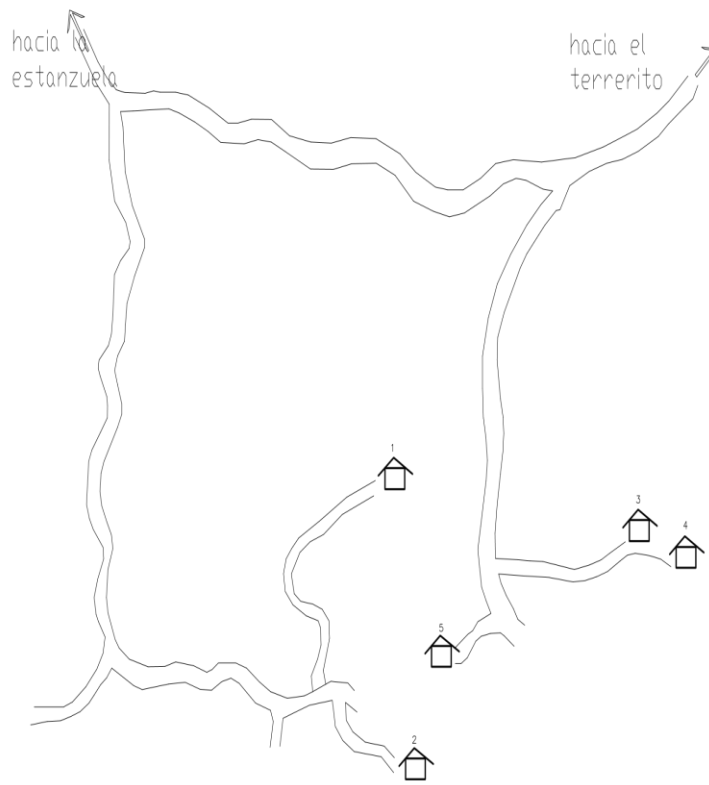
## YARGÜERA









Aldea: Yargüera	VIVIENDA		CAMINO	
MUNICIPIO: Corquin, Copan	CALLE DE TIERRA		ICLECIA	
DEPARTAMENTO: Copán	CENTRO EDUCATIVO		PUENTE	

CONSEJO INTERMUNICIPAL HIGUITO

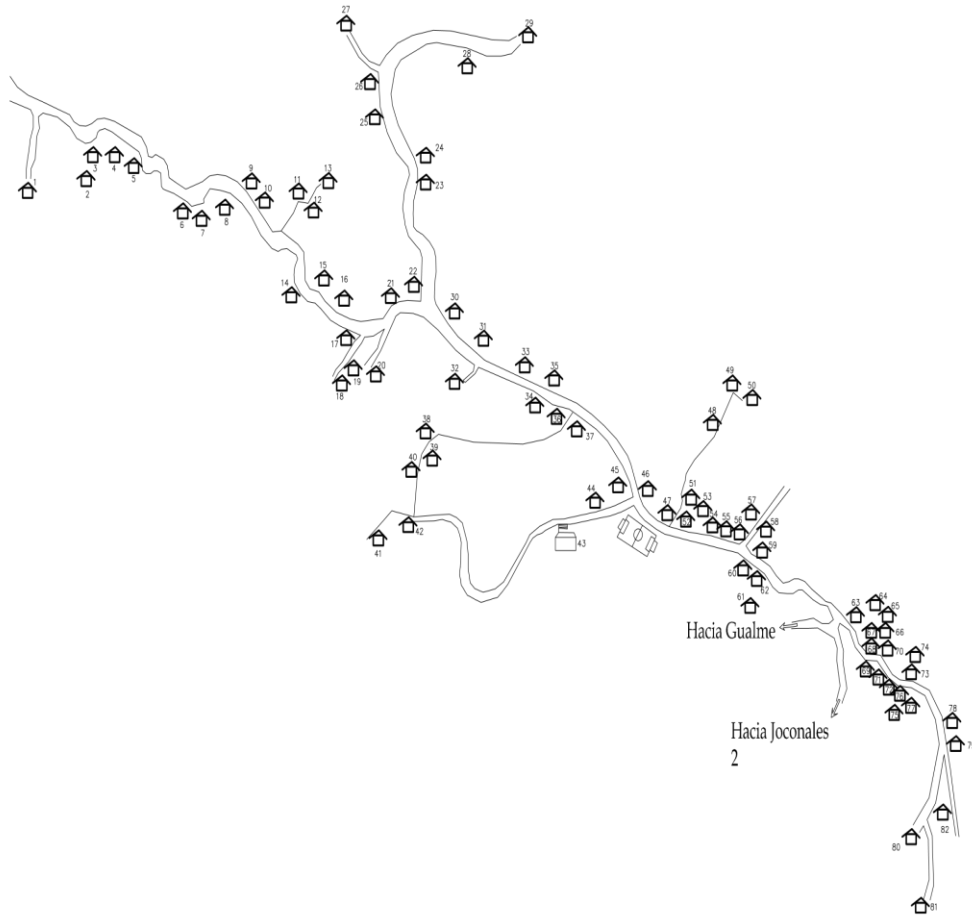
LOS TRAPICHEZ








Aldea: LOS TRAPICHEZ	VIVIENDA		CAMINO	
MUNICIPIO: Corquin, Copan	CALLE DE TIERRA		IGLESIA	
DEPARTAMENTO: Copán	CENTRO EDUCATIVO		PUENTE	

CONSEJO INTERMUNICIPAL HIGUITO

JOCONALES 1



Aldea: Joconales 1	VIVIENDA		CAMINO	
MUNICIPIO: Corquin, Copan	CALLE DE TIERRA		ICLECIA	
DEPARTAMENTO: Copán	CENTRO EDUCATIVO		PUENTE	