



**ALCALDIA MUNICIPAL
BALFATE, DEPTO DE COLON**



TEL. 2408-11-30/e-mail/alcaldiadebalfate@gmail.com



INFORME

Indicadores Socioeconómicos de Línea Base

Municipio de Balfate Departamento de Colón

A Marzo del 2015

Levantado y preparado bajo la responsabilidad de la Alcaldía Municipal

Alcalde Municipal: Lic. Daniel Gavarrete Suazo

Unidad Técnica Municipal:

Wilmer Armando Ayala Ramos

Jubel Henoc Flores Cortes

Luisa Fermina Barrios Guity

Con el apoyo de líderes comunitarios de todo el municipio

Proyecto de Fortalecimiento de Capacidades Locales (**FOCAL II**)

Agencia de Cooperación Internacional del Japón (**JICA**)

Secretaría de Derechos Humanos Justicia y Gobernación Descentralización

(SDHJGD)

Balfate Colón Abril 2015

PRESENTACIÓN

La Corporación Municipal de Balfate, Colon, luego de un arduo trabajo participativo, pone a disposición de la población del municipio, instituciones públicas y privadas, proyectos y organizaciones locales, el presente estudio socioeconómico de línea de base del municipio, a fin de que sirva de consulta en la preparación de planes, proyectos e investigaciones concretas y específicas orientadas al desarrollo de nuestro municipio en general.

La base de la información aquí presente, se ha obtenido directamente de la población a través de un levantamiento a nivel censal, por técnicos municipales y personal voluntario capacitado, quienes bajo la supervisión de un equipo técnico municipal en base a la metodología y asistencia técnica impartida del Proyecto de Fortalecimiento de Capacidades Locales (**FOCAL II**), con financiamiento de la Agencia de Cooperación Internacional (**JICA**).

Este proceso metodológico promueve la participación voluntaria del personal local que fue capacitado mismos que conocen la realidad del municipio lo hace el resultado más real. La iniciativa de este procedimiento fue presentada por el señor alcalde municipal **Lic. Daniel Gavarrete Suazo**, luego de conocer la experiencia obtenida en el occidente del país, este plan de trabajo fue presentada y aprobada por la honorable Corporación Municipal, quien decidió implementar la estrategia bajo la Coordinación de la Unidad Técnica municipal UTM, además de la elección y capacitación de **72** líderes comunitarios.

Posterior a todo el trabajo de campo se cuenta con una base de datos digitalizada y archivada bajo la responsabilidad de la UTM, personal que fue capacitado y asumió la coordinación del proyecto en el campo, el levantamiento y digitación de datos dicha información está a disposición para brindar información a los interesados sea ésta por aldea, caserío y/o barrios.

Es así como gracias a la municipalidad, los voluntarios y la unidad técnica municipal que se realizó el levantamiento de línea de base, digitación, análisis y presentación de resultados. Así mismo, se agradece la asistencia técnica del Proyecto de Fortalecimiento de Capacidades Locales (**FOCAL II**).

INDICE

INFORME	1
PRESENTACIÓN.....	2
INTRODUCCIÓN	10
METODOLOGÍA APLICADA	12
RESUMEN EJECUTIVO.....	13
CAPITULO I	15
MARCO DE REFERENCIA.....	15
1.1 ANTECEDENTES HISTÓRICOS DEL MUNICIPIO.....	16
1.2 UBICACIÓN GEOGRÁFICA	17
1.3 CARACTERÍSTICAS FÍSICAS	17
1.4 CARACTERÍSTICAS BIOLÓGICAS.....	18
1.5 CARACTERÍSTICAS SOCIALES.....	18
II. INSTITUCIONALIDAD E INVERSIÓN PARA EL DESARROLLO	20
2.1 DESEMPEÑO MUNICIPAL.....	21
2.2 PRESENCIA INSTITUCIONAL EN EL MUNICIPIO.....	22
Cuadro No. 2.1	22
Presencia institucional en el municipio, de Balfate, Colon.	22
2.3 SOCIEDAD CIVIL	22
Cuadro No.2.2	23
Presencia de las Organizaciones de la Sociedad Civil.....	23
Balfate, Colón.	23
2.4 INVERSIÓN SOCIAL	23
Cuadro No. 2.3 Inversión en Infraestructura Social	24
Realizada por la Municipalidad Durante el 2014	24
CAPITULO III	27
INFRAESTRUCTURA BÁSICA.....	27
3.1 VIAL.....	28
3.2 ELECTRICIDAD.....	28
3.3 TELEFONÍA Y CORREOS.....	28
3.4 SOCIAL	29
3.5 SALUD	29
3.6 EDUCATIVA	29

3.7 PRODUCTIVA	29
CAPITULO IV	30
ANÁLISIS DE LOS PRINCIPALES INDICADORES SOCIOECONÓMICOS.....	30
4.1 POBLACIÓN.....	31
Cuadro No. 4.1	31
Población clasificada por rango de edades	31
4.2 SALUD	32
Cuadro No.4.2	32
Incidencia de enfermedades en viviendas y población afectada.....	32
4.3 SERVICIOS BÁSICOS	33
4. 4 VIVIENDA	35
Cuadro 4.4.1 tenencia de la vivienda	35
4. 5 EDUCACIÓN	36
4. 6 ECONOMÍA	37
4. 7 PARTICIPACIÓN.....	44
CAPITULO V	45
CONCLUSIONES	45
CAPITULO	47
VI ANEXOS	47
Anexo N° 1 Indicadores.....	49
No.2	55
Comunidades, distancias a la cabecera municipal, tipo de acceso terrestre y su estado.	55
Anexo # 2.....	57
Mapa del Casco Urbano Balfate.....	57
Identificación de edificaciones existentes y croquis por comunidad	58
Municipio de: BALFATE Código: 02.....	58
Comunidad: Balfate Casco Urbano	58
Anexo # 3.....	61
Mapa de la Comunidad de Monte Olivo	61
Identificación de edificaciones existentes y croquis por comunidad	62
Municipio de: BALFATE Código: 02.....	62
Comunidad: Monte Olivo	62
Anexo # 4.....	63

Mapa de la Comunidad de las Ballas.....	63
Anexo # 5.....	65
Mapa de la Comunidad de Planes de Bambú	65
Anexo # 6.....	67
Mapa de la Comunidad de Mal Paso	67
Anexo # 7.....	69
Mapa de la Comunidad de Nueva Concepción	69
Anexo # 8.....	71
Mapa de la Comunidad de Bambú.....	71
Anexo # 9.....	74
Mapa de la Comunidad de Las Niguas	74
Anexo # 10.....	76
Mapa de la Colonia Maradiaga	76
Anexo # 11.....	79
Mapa de Barrio San Luis.....	79
Anexo # 12.....	81
Mapa de la Comunidad de Bejucales	81
Anexo # 13.....	83
Mapa de la Comunidad de Lis Lis	83
Anexo # 14.....	89
Mapa de la Comunidad de Limeras.....	89
Anexo # 15.....	92
Mapa de la Colonia Reino de Dios.....	92
Anexo # 16.....	94
Mapa de la Comunidad de Cerro Colorado.....	94
Anexo # 17.....	96
Mapa de la Comunidad de Arenalosa	96
Anexo #18.....	98
Mapa de la Comunidad de Las Flores	98
Anexo # 19.....	100
Mapa de la Comunidad de El Diamante.....	100
Anexo 20.....	102
Mapa de la Comunidad de El Porvenir.....	102

Anexo # 21.....	104
Comunidad de Nueva Esperanza no presento mapa	104
Anexo # 22.....	105
Mapa de la Comunidad de El Satal.....	105
Anexo # 23.....	107
Comunidad de Satalito no presento mapa	107
Anexo # 24.....	108
Mapa de la Comunidad de San Joaquín	108
Anexo # 25.....	110
Mapa de la Comunidad de Linton	110
.....	110
Anexo # 26.....	112
Mapa de la Comunidad de Planes de Cenizo	112
Anexo # 27.....	114
Mapa de la Comunidad de Las Mangas	114
Anexo # 28.....	116
Mapa de la Comunidad de Nueva Florida.....	116
Anexo # 29.....	118
Mapa de la Comunidad de El Cenizo.....	118
Anexo # 30.....	121
Mapa de la Comunidad de Delicias de Cenizo	121
Anexo # 31.....	123
Mapa de la Comunidad de El Naranjito N° 1.....	123
Anexo # 32.....	125
Mapa de la Comunidad de El Naranjito N° 2.....	125
Anexo # 33.....	127
Comunidad de San José del Edén no presento mapa	127
Anexo # 34.....	128
Mapa de la Comunidad de Nueva Unión	128
Anexo # 35.....	130
Mapa de la Comunidad de La Libertad	130
Anexo # 36.....	133
Mapa de la Comunidad de Miramar	133

Anexo # 37.....	135
Mapa de la Comunidad de Los Nacimientos.....	135
Anexo # 38.....	137
Mapa de la Comunidad de Brisas de Miramar.....	137
Anexo # 39.....	139
Mapa de la Comunidad de San José de Buenos Aires.....	139
Anexo # 40.....	141
Mapa de la Comunidad de Cuyamel.....	141
Anexo # 41.....	143
Mapa de la Comunidad de Manatí Creek.....	143
Anexo # 42.....	144
Comunidad de Puerto Escondido no presento mapa.....	144
Anexo # 43.....	145
Mapa de la Comunidad de Las Crucitas.....	145
Anexo # 44.....	148
Comunidad de Mangulile no presento mapa.....	148
Anexo # 45.....	149
Comunidad de Brisas de Lis Lis no presento mapa.....	149
Anexo # 46.....	149
Comunidad de El Paraíso no presento mapa.....	149
Anexo # 47.....	150
Comunidad de El Carbón no presento mapa.....	150
Anexo # 48.....	151
Comunidad de San Miguel no presento mapa.....	151
Anexo # 49.....	152
Comunidad de Colonia Buenos Aires no presento mapa.....	152
Anexo # 50.....	155
Comunidad de Lucinda no presento mapa.....	155
Anexo # 51.....	157
Comunidad de Colonia Naranjal no presento mapa.....	157
Anexo # 52.....	158
Comunidad de Colonia Margarita no presento mapa.....	158
Anexo # 53.....	160

Comunidad de Colonia Lempira no presento mapa	160
Anexo # 54.....	161
Comunidad de Rio Coco no presento mapa.....	161
Anexo # 55.....	164
Comunidad de Rio Esteban no presento mapa.....	164

INTRODUCCIÓN

Este trabajo corresponde a la implementación de un proceso metodológico guiado por el Proyecto Fortalecimiento de Capacidades Locales (**FOCAL II**), promovido por la Agencia de Cooperación Internacional del Japón (**JICA**) como un modelo de desarrollo, siendo adaptado e implementado por técnicos municipales y personal capacitado del municipio de Balfate.

El presente documento describe los indicadores socio-económicos levantados a nivel censal con participación de personal técnico capacitado y líderes comunitarios. La información proyectada corresponde al año 2014 y se presenta con un resumen ejecutivo y seis capítulos que detallan la realidad local.

I. Marco de referencia: Explica la justificación y la metodología en el proceso de construcción de los indicadores, incluye los antecedentes históricos del municipio, ubicación geográfica, describe las características físicas, biológicas, socioeconómicas, entre otras.

II. Institucionalidad e inversión para el desarrollo: Hace un breve análisis sobre las instituciones que existen en el municipio y el tipo de inversión para el desarrollo tomando la consideración el desempeño de la municipalidad la presencia institucional en el municipio organizaciones de la sociedad civil y la inversión social en el municipio durante el 2014.

III. Infraestructura básica: Describe la infraestructura básica y desarrollo existente en el municipio entre ella: vial, salud, educación, productividad, social, etc.

IV. Análisis de los principales indicadores socioeconómicos: Analiza los principales indicadores socioeconómicos recopilados a través de una boleta censal, considerando los siguientes indicadores: población, salud, servicios básicos, viviendas, educación, igualdad por género al nivel educativo, economía y participación social,

los cuales describe los indicadores bases para medir los avances en el desarrollo de municipio.

V. Conclusiones: Presenta las principales conclusiones de los resultados que muestra la Situación del municipio en el marco de los ODM, la ERP y Plan de nación.

VI. Anexos: Finalmente se agregan como anexos los cuadros de presencia institucional a nivel municipal, existencia de organizaciones de la sociedad civil, inversión social ejecutada durante el 2014, infraestructura básica y vivienda existente , croquis, distancia a comunidades del casco urbano y listado de jefes de hogar por comunidad.

METODOLOGÍA APLICADA

El Proyecto FOCAL II impulsado por JICA en el occidente del país, dio paso al establecimiento de una metodología que fue concertada con las autoridades de los Municipios (alcaldes) luego se capacitaron los técnicos que asumieron la responsabilidad de la facilitación metodológica del campo la metodología se desarrolló en diferentes fases.

Diseño de organización: Los productos principales en esta fase se centran en tener una metodología de trabajo definida con su respectivo instrumental a nivel de campo concertado con las autoridades y líderes municipales, así mismo la selección y capacitación del equipo técnico para el trabajo de campo.

Promoción e inducción: Esta etapa se centró en la selección de líderes que tengan la disponibilidad de tiempo y el compromiso para las actividades que se asignen, una vez capacitado los líderes estuvieron asumieron la responsabilidad del levantamiento en sus diferentes comunidades.

Levantamiento: El objetivo de esta fase es el levantamiento total de boletas a nivel municipal, los equipos de líderes asistieron a reuniones de equipo para aclaraban dudas con relación a las boletas levantadas, también se realizó seguimiento de equipo comunitario, revisión de boletas y relevamiento en casos necesarios.

Tabulación y análisis: El propósito de esta fase es revisar y preparar la información recolectada y digitarla para obtener los resultados consolidados en cuadros revisión realizada en forma completa en el levantamiento los técnicos facilitadores realizaron la actividad de relación de actividades de cada boleta.

Validación, edición y socialización: El objetivo principal fue validar con las autoridades y los líderes comunitarios los resultados del trabajo principalmente la revisión de la información secundaria.

RESUMEN EJECUTIVO

- El municipio cuenta con una población de **10,329** habitantes, distribuidos en **12** aldeas, **33** caseríos, **6** Colonias y **3** barrios en el casco urbano, en **2,163** viviendas.
- Del total, **5,144** son mujeres y **5,185** hombres. Existe un promedio de **4.78** personas por vivienda.
- La población menor o igual a 18 años es del **15.85%** del total de la población, lo que muestra una población relativamente joven, que en los próximos años estará presionando por nuevas fuentes de trabajo y nuevos servicios públicos, entre otros aspectos.
- La natalidad para el año 2014 fue de **247** niños, lo que significa una tasa de natalidad de **7.57%** por cada mil habitantes.
- Existen **454** madres solteras siendo un **15.95%**, que por lo general viven en casa de sus padres.
- En el 2014 hubo mortalidad materna durante el parto y el posparto un total de **7** siendo un **0.32%**.
- Entre las enfermedades de mayor incidencia en la población están las infecciones respiratorias agudas (IRAS) con un **45.43%**, dengue clásico con un **15.10%**, diarreas con un **19.86%**, enfermedades de la piel con **11.14%**, y otras enfermedades comunes como la diabetes, hipertensión, etc. con un **0.92%**.
- El **98.19 %** de la población recibe el servicio de agua, del cual el **85.25%** es a través de acueducto, un **2.40 %** mediante agua domiciliar de pozo y un **10.54 %** acarrea agua de quebrada.
- La cobertura en disposición de excretas es del **59.27%** a través de letrinas y el **40.36%** no cuenta con letrinas, exponiéndose la población por contaminación de heces fecales.
- La cobertura del servicio de energía eléctrica es de **57.70%**, atendiendo al casco urbano y principales aldeas y algunos caseríos.
- En cuanto a la tenencia de la vivienda el **79.2%** de las familias poseen viviendas propias totalmente pagadas, un **5.59%** está alquilando, un **12.6%** la ocupan en forma prestada y el **1.71%** posee vivienda propia, pero la está pagando.

- **4,796** niños y jóvenes se encuentran en edad escolar **46.43%** del total de la población, de estos **51.11%** son varones y **48.89%** son mujeres, de los cuales el **62.68%** está estudiando.
- La población estudiantil que ha logrado llegar a nivel diversificado es sumamente bajo, **7.71%** de los que tienen edad de estar en este nivel, y el **0.81%** ha llegado a nivel universitario.
- La tasa de analfabetismo es de **9.95%**.
- Las principales actividades económicas del municipio son: producción granos básicos principalmente maíz, frijoles, ganadería, la producción de café, cacao, plátano y palma africana.
- La mayor fuerza de trabajo predominante está en la producción agropecuaria, existen **1173** agricultores, **914** jornaleros y **48** ganaderos que representa el **28.47%** de la PEA.
- Población en edad de trabajar (PET) del municipio representa el **72.62%** del total de la población; la población económicamente activa (PEA) es el **44.09%** de la PET y está ocupada. La población económicamente inactiva representa el **57.91%** de la PET.
- Existen un total de **87** profesiones y oficios sin tomar en cuenta a los estudiantes, rentistas y los discapacitados.
- Las profesiones que sobresalen son las de Lic. En Educación Básica, Peritos Mercantiles, Bachilleres y Empleados Gubernamentales.
- Las ocupaciones más relevantes son amas de casa, oficios domésticos, agricultor, jornaleros, comerciantes al por menor, empleadas domésticas, albañiles, carpinteros, mecánicos y lavanderas.
- El **15.35%** de los hogares reciben remesas del exterior, que en un **12.39 %** son menores a L. 1,000.00 y **31.93 %** menores a L. 2,000.00 y mayor de L. 2,000.00 es **53.92%**.
- En el **52.24%** de los hogares algún miembro trabaja por cuenta propia la tierra.
- Solo el **37.03%** de los hogares que la trabajan poseen tierra propia totalmente pagada, un **0.69 %** la están pagando, el **18.35%** trabaja con tierra prestada y alquilada y un **43.64%** no tiene tierra.
- El **98.14%** de los que trabajan la tierra producen alimentos; y de estos al **94.41%** les es suficiente para autoconsumo.

CAPITULO I

MARCO DE REFERENCIA

1.1 ANTECEDENTES HISTÓRICOS DEL MUNICIPIO

En el año de 1881 fue decretado municipio de Balfate, siendo el primer alcalde el señor Ceferino Lujan anteriormente fue decretado puerto provincias de Balfate, fue formado por pescadores que iban y venían en pequeñas embarcaciones entre esto resaltaba el nombre de tres personas que Vivian en el Barrio San Luis ellos fueron: Roberto Baltimore de originario de Jamaica, Simón Güity de Belice y Julia Bengochea de Honduras, emigrantes del municipio de Santa Fe Colón, ellos llegaron en una pequeña embarcación misma que utilizaban para pescar y conocieron a Julia y se asociaron y empezaron a cultivar la tierra sus productos eran: Camote, yuca, malanga, maíz, frijoles, guineos, arroz y el producto que cosechaban lo llevaban a vender a otros países vecinos como ser Guatemala y El Salvador. Según refieren los pobladores comenzaron a vender productos prohibidos como la Cususa o guaro, este producto lo llevaban a otros países y traían otros productos, luego se dedicaron a la siembra del cocotero logrando establecer una gran fortuna; ese dinero qué llegaron a conseguir lo enterraron en un punto conocido en el Barrio de San Luis.

Un año después en 1882 Simón Güity y doña Julia se pelearon y desidieron repartir de lo que tenía, pero nunca se llegaron a repartir el dinero porque Simón Güity apareció muerto nunca se supo quién lo mato. Julia tubo hijos y esto son Santiago, Valentín, Juana, Tiburcio Bengochea y unos hijos de crianza Enriqueta Bengochea y Rosendo Flores. Luego el esposo de Julia Bengochea fue Emilio Flores Sevilla padre de Santiago Bengochea. Julia Bengochea murió en el año de 1933 murió pobre porque nunca pudo sacar lo que habían enterrado; hoy en día se encuentran algunos de sus hijos vivos y sobrinos habitantes que llegaron después de Jesús Zelaya con su esposa Raimunda Díaz originario de Olancho. Filomena Urbina con su esposo Adolfo Urbina; Teódulo García, Medarda Puerto; Francisca García; Santos Amador; Francisco Flores esposo de Juana; Saturnina Cárdenas, Vicenta Cárdenas, Juana Cárdenas, Rosenda Cárdenas, Juana Urbina García; Rosendo Flores Sevilla; Carlos Óreily con su esposa Rosaura Payes; Ramona Díaz, José Núñez , Cipriano Flores, Domingo Flores con su esposa Ester Turcios, María Concepción , Ana Zavala, Juan Blas Cárcamo, Josefina Cárcamo, Marcelo Peralta, Barbará Alegría, Leopoldo Puerto Cabrera con su esposa Narcisa Castro, Lorenzo Barrios Puerto, Asunción Flores, Gabina Reyes, Ruperta Puerto con su esposo Julián Cano, Alberto Mejía con su esposa Mercedes

Rubí, Librada Girón, Rosa Barrios con su esposo Prospero Oseguera y William Shester Boyd que llegó de los Estados Unidos de 14 años de edad.

Entre los aspectos sociales y políticos que resalta se puede mencionar las primeras personas que surgieron como alcaldes municipales: Aníbal Vega, Rosendo Vega, Heriberto Castro, Fernando Acosta y entre los primeros alcaldes que surgieron mediante la opinión del pueblo están (Periodo democrático): J. Félix Alemán (1990-1994) Félix Alirio Zelaya (1994-1998) Heriberto Eloy García Meza (1998-2002), Roberto Arias Ramírez (2002-2006), Domingo Alvarenga cerros (2006-2010), Daniel Gavarrete Suazo (2010-2018).

1.2 UBICACIÓN GEOGRÁFICA

El municipio de Balfate se encuentra ubicado al norte del departamento de Colón, tiene una extensión territorial de **332.3 Km²**. La cabecera municipal se encuentra dividida por **3** barrios: El Centro, San Luis y Barrio Las Flores, **12** aldeas y **33** caseríos.

El municipio de Balfate limita:

- **Al norte** con el Mar Caribe.
- **Al sur** con el municipio de Sonaguera.
- **Al este** con los municipios de Santa Fe y Trujillo.
- **Al oeste** con el municipio de Jutiapa.

Fundado el 22 de Junio de 1881

1.3 CARACTERÍSTICAS FÍSICAS

El del municipio de Balfate se encuentra a una altura de **10.00** metros sobre el nivel del mar, tiene un **80%** de serranía (relieve montañoso) donde su mayor vegetación boscosa son los árboles de San Juan, Zorra, Marapolan, Rosita, Maria, Barba de Jolote, etc y se aprecia vegetación corocera. El **20%** del terreno es apto para la agricultura y ganadería.

La parte hídrica del municipio de Balfate es una de las riquezas que posee y el cauce de sus ríos y quebradas se distribuyen hacia el norte del municipio y de los ríos que desembocan principalmente tenemos: Rio Bejucales, Rio Lis lis, Rio Lucinda, Rio Esteban y Rio coco

El clima es cálido siendo sus principales estaciones del año invierno y verano, los meses más lluviosos son septiembre, octubre, noviembre y diciembre complicando frecuentemente el acceso a algunas comunidades ya que se eleva el nivel de las aguas de algunos ríos y se dañan las carreteras. Los meses más secos son marzo, abril y parte de mayo.

1.4 CARACTERÍSTICAS BIOLÓGICAS

El municipio de Balfate se caracteriza por ser un municipio con un clima cálido que favorece la parte biológica, donde se desarrolla bosque latifoliado, Balfate pertenece a la región de la Cordillera Nombre de Dios.

1.5 CARACTERÍSTICAS SOCIALES

Una de las características del municipio de Balfate, es la variedad de organizaciones sociales, Socioculturales, tradiciones y costumbres. A medida que pasa el tiempo algunas de estas tradiciones han ido desapareciendo ya que no se practican con frecuencia y poco a poco se pierden aquellas más valiosas para sus antepasados.

Entre las organizaciones que más predominan en el municipio se encuentran los patronatos comunales, constituidos por medio de asambleas comunitarias y aprobados por la Corporación Municipal mediante punto de acta y juramentación, para dar reconocimiento y responsabilidad de velar por el desarrollo de cada comunidad.

Otras organizaciones presentes en el municipio son:

- Juntas administradores de agua.
- Sociedad de padres de familia, que son un grupo muy importante para apoyar la gestión educativa a nivel municipal.
- Grupos juveniles.
- Comités de apoyo a la sociedad civil.
- Patronatos pro-mejoramiento comunal.
- Directivas deportivas (futbol).

Entre las costumbres y tradiciones que se practican en el municipio, las principales están las noches culturales, la feria patronal que se celebra en el mes de Junio, procesiones en la semana santa y la navidad, en todas ellas participan hombres y mujeres.

Las comidas típicas que prevalecen destacan el arte culinario local, entre ellas el típico tapado, los nacatamales, carne asada, sopa de mondongo, arroz de maíz, baleadas, moros y cristianos, sopa marinera y la tradicional machuca.

En cuanto a religión, la Iglesia Católica es la que tiene mayoría de feligreses a nivel

municipal y en menor escala la Iglesia Evangélica que está representada por las Iglesias Bautista, Iglesia de Dios, Unidos en Cristo Pentecostés, Asambleas de Dios, Sala Evangélica, Iglesia Adventista del Séptimo día, Testigos de Jehová, etc.

En el sector político existe representación de los diferentes partidos políticos legalmente constituidos en el país, entre ellos: Nacional, Liberal, Pinu, Democracia Cristiana, Unificación Democrática y Partido Libertad y Refundación siendo el partido Nacional, Liberal y Libre quienes cuentan con el mayor número de adeptos, en la misma tendencia del resto del país.

Existen pocos lugares de recreación, el parque municipal ofrece un lugar de esparcimiento, sin embargo la práctica del fútbol es una de las principales formas de recreación preferidas por la población.

II. INSTITUCIONALIDAD E INVERSIÓN PARA EL DESARROLLO

2.1 DESEMPEÑO MUNICIPAL

La Corporación Municipal está integrada por **8** regidores, **5** del Partido Nacional, **2** del Partido Libertad y Refundación, 1 del Partido Liberal y el Alcalde y vice-alcalde del Partido Nacional. Se reúne cada 15 días para celebrar sesiones ordinarias, en las que además de los miembros antes mencionados, participa en representación de la sociedad civil la comisión Ciudadana de Transparencia y un Comisionado Municipal.

Estas son las personas encargadas de velar por el buen funcionamiento y administración de los fondos municipales. La municipalidad está asociada con la MAMUGAH, Mancomunidad de Municipios Garífunas de Honduras, integrada por **7** municipios.

Para su operación la municipalidad cuenta con un total de **23** empleados que se Desempeñan en los diferentes departamentos que la estructuran internamente:

- Secretaría
- Tesorería
- Catastro
- Tributación
- Justicia Municipal
- Unidad Técnica Municipal
- Unidad Municipal Ambiental
- Oficina de la mujer
- Auditoria Interna
- CODEM
- Presupuesto

La municipalidad recauda los pagos en concepto de impuestos y tasas municipales (solares, viviendas, negocios y pagos de impuestos de Bienes Inmuebles) a través del departamento de Tributación , así como atiende otras gestiones juntamente con la Policía Nacional.

La inversión que hace la municipalidad en diferentes proyectos, son realizadas con fondos

provenientes de las transferencias del gobierno central a las municipalidades, ya que los ingresos corrientes son insuficientes para financiar inversiones de infraestructura.

2.2 PRESENCIA INSTITUCIONAL EN EL MUNICIPIO

En el municipio se cuenta con la presencia de **15** distintas instituciones, distribuidas en el casco urbano y las diferentes comunidades, la mayoría son instituciones públicas que atienden a la población en las distintas áreas.

Cuadro No. 2.1

Presencia institucional en el municipio, de Balfate, Colon.

Instituciones/Programadas/Proyectos	Cantidad en el Municipio
Juzgado de Paz	1
CESAMO	4
Posta Policial	1
Escuelas PROHECO	20
Instituciones de Educación Media	3
Escuela Publica	42
Kínder	12
CCEPREB	25
Alcaldía Municipal	1
Registro Nacional de las Personas	1
Dirección Distrital de Educación	1
Oficina Municipal de la Mujer	1
CODEM	1
Hospital	1
Clínicas Medicas	2

2.3 SOCIEDAD CIVIL

En el municipio existen diferentes organizaciones que representan a la población tanto del casco urbano como de sus caseríos, involucrándose en el desarrollo a nivel local. Muchas de estas organizaciones a un conservan la credibilidad y por lo tanto ser miembro es un privilegio, entre estas organizaciones se destacan:

-Los patronatos comunitarios: Es la instancia reconocida legalmente, por eso son los que tienen más acercamiento a la municipalidad u otra institución, para atender temas relacionados con el desarrollo sus comunidades.

-Juntas Administradoras de agua: Es un grupo organizado que está representada a Nivel rural, son las que velan por el funcionamiento del sistema y el abastecimiento de agua en sus comunidades, esta organización en su mayoría son apoyadas directamente por la municipalidad y cobran una tarifa por el servicio prestado para dar el mantenimiento y desinfección correspondiente.

-Sociedad padres de familia: Son organizaciones presentes donde existe centros Educativos, su rol es velar por la calidad educativa y apoyar el proceso de enseñanza Aprendizaje en coordinación con los docentes. También se involucran en el apoyo Para que las instituciones educativas se encuentren en un buen estado.

-Iglesias: En el municipio se congregan dos religiones (Católica y Evangélica) las Cuales orientan y enseñan a la población los principios cristianos y espirituales con el Propósito de que prevalezca la paz y la armonía entre la población.

-Club Deportivo: (Futbol) Es uno de los deportes más practicados en Balfate, incluyendo sus aldeas y caseríos, el cual sirve como recreación para alejarse de las drogas y Tener lazos de amistad entre las comunidades vecinas y los municipios colindantes.

Cuadro No.2.2
Presencia de las Organizaciones de la Sociedad Civil
Balfate, Colón.

Organizaciones Comunitarias	Cantidad en el Municipio
Patronato	53
Junta de Agua	20
Sociedad de Padres de Familia	60
Iglesias	92
Club Deportivo	45

2.4 INVERSIÓN SOCIAL

Durante el año 2014, la municipalidad realizo una inversión de **L. 16,951,337.87** en apoyo a los sectores de salud, educación, social, vial y productiva, esta inversión fue

obtenida a través de las transferencias municipales del gobierno central y otros fondos obtenidos a través De impuestos municipales.

El siguiente cuadro detalla la inversión realizada durante el año 2014.

**Cuadro No. 2.3 Inversión en Infraestructura Social
Realizada por la Municipalidad Durante el 2014**

P	A	F	G	SG	R	Ax	Descripción	Presupuesto			TRANSFERENCIA		Presupuesto			EJECUTADO		
								Aprobado	Ampliación	Diminución	Mas	Menos	Definitivo	Periodo	Acumulado	Disponible		
06							INFRAESTRUCTURA MUNICIPAL	6463,538.76	3579,490.82	0.00	3589,043.76	-3521,162.76	10110,910.58	8012,239.51	8012,239.51	2098,671.07		
	01						CONSTRUCCIÓN Y SUPERVISIÓN DE OBRAS Y VIAS DE COMUNICACIÓN	5240,080.00	2564,783.65	0.00	2722,148.05	-3201,051.89	7325,958.81	6104,975.56	6104,975.56	1220,983.25		
		11					FONDOS PROPIOS	1872,080.00	231,772.79	0.00	65,903.44	-1822,080.00	347,676.23	347,676.23	347,676.23	0.00		
			400				Bienes Capitalizables	1872,080.00	231,772.79	0.00	65,903.44	-1822,080.00	347,676.23	347,676.23	347,676.23	0.00		
				420			Maquinaria, Equipo de oficina y otros	1822,080.00	0.00	0.00	0.00	-1822,080.00	0.00	0.00	0.00	0.00		
					429		Adquisición de Maquinaria y Equipos varios	1822,080.00	0.00	0.00	0.00	-1822,080.00	0.00	0.00	0.00	0.00		
						39	Adquisición de Moto Niveladora	1822,080.00	0.00	0.00	0.00	-1822,080.00	0.00	0.00	0.00	0.00		
						460	Construcción, adición y mejora de edificios y obras urbanísticas	50,000.00	231,772.79	0.00	65,903.44	0.00	347,676.23	347,676.23	347,676.23	0.00		
						463	Construcciones, adiciones y mejoras de viviendas populares	50,000.00	0.00	0.00	0.00	0.00	50,000.00	50,000.00	50,000.00	0.00		
						40	Mejoramiento de viviendas, Mangulife	50,000.00	0.00	0.00	0.00	0.00	50,000.00	50,000.00	50,000.00	0.00		
						469	Construcciones, adiciones y mejoras de obras varias	0.00	231,772.79	0.00	65,903.44	0.00	297,676.23	297,676.23	297,676.23	0.00		
						88	Construcción, adición y mejoras de obras varias	0.00	231,772.79	0.00	65,903.44	0.00	297,676.23	297,676.23	297,676.23	0.00		
						12	FONDOS TRANSFERENCIA	3368,000.00	2333,010.86	0.00	2656,244.61	-1378,972.89	6978,282.58	5757,299.33	5757,299.33	1220,983.25		
			400				Bienes Capitalizables	3368,000.00	2333,010.86	0.00	2656,244.61	-1378,972.89	6978,282.58	5757,299.33	5757,299.33	1220,983.25		
				410			Bienes Preexistentes	230,000.00	39,964.57	0.00	0.00	-39,964.57	230,000.00	150,000.00	150,000.00	80,000.00		
					412		Adquisición de terrenos para obras	230,000.00	39,964.57	0.00	0.00	-39,964.57	230,000.00	150,000.00	150,000.00	80,000.00		
						41	Compra de terreno para centro de acopio, Balfate	150,000.00	0.00	0.00	0.00	0.00	150,000.00	150,000.00	150,000.00	0.00		
						42	Compra de terreno para cementerio, Lucinda	80,000.00	39,964.57	0.00	0.00	-39,964.57	80,000.00	0.00	0.00	80,000.00		
						460	Construcción, adición y mejora de edificios y obras urbanísticas	505,000.00	1276,898.41	0.00	603,218.46	0.00	2385,116.87	1644,354.65	1644,354.65	740,762.22		
						461	Construcciones, adiciones y mejoras de edificios	405,000.00	952,908.52	0.00	34,312.19	0.00	1392,220.71	901,505.99	901,505.99	490,714.72		
						43	Construcción de Edificio para la Distrital, Balfate	150,000.00	684,493.80	0.00	34,312.19	0.00	868,805.99	868,805.99	868,805.99	0.00		
						44	Construcción de Acera en Escuela, Río Esteban	50,000.00	0.00	0.00	0.00	0.00	50,000.00	0.00	0.00	50,000.00		
						45	Compra de terreno y construcción de Kinder, Las Crucitas	60,000.00	0.00	0.00	0.00	0.00	60,000.00	0.00	0.00	60,000.00		
						46	Construcción de módulo para aula CEB, Río Coco	75,000.00	0.00	0.00	0.00	0.00	75,000.00	0.00	0.00	75,000.00		

		47	Construcción de Oficina de Turismo, Balfate	70,000.00	0.00	0.00	0.00	0.00	70,000.00	0.00	0.00	70,000.00
		75	Construcción del centro comunal de lislis	0.00	150,000.00	0.00	0.00	0.00	150,000.00	0.00	0.00	150,000.00
		76	Construcción de gradas en la colonia maradiaga (Rio Esteban)	0.00	35,000.00	0.00	0.00	0.00	35,000.00	2,700.00	2,700.00	32,300.00
		91	Relleno del predio de la jefatura policial	0.00	83,414.72	0.00	0.00	0.00	83,414.72	30,000.00	30,000.00	53,414.72
		464	Construcciones, adiciones y mejoras de sistemas de agua potable	0.00	200,000.00	0.00	0.00	0.00	200,000.00	20,000.00	20,000.00	180,000.00
		77	Saneamiento de la microcuenca de Rio Esteban	0.00	100,000.00	0.00	0.00	0.00	100,000.00	20,000.00	20,000.00	80,000.00
		78	Construcción de agua potable en la comunidad de Monte Olivo	0.00	100,000.00	0.00	0.00	0.00	100,000.00	0.00	0.00	100,000.00
		469	Construcciones, adiciones y mejoras de obras varias	100,000.00	123,989.89	0.00	568,906.27	0.00	792,896.16	722,848.66	722,848.66	70,047.50
		48	Construcción de cerco del cementerio, Rio Esteban	100,000.00	0.00	0.00	0.00	0.00	100,000.00	30,000.00	30,000.00	70,000.00
		79	Construcciones, adiciones y mejoras de obras varias	0.00	123,989.89	0.00	568,906.27	0.00	692,896.16	692,848.66	692,848.66	47.50
		470	Construcción, adiciones y mejoras hidráulicas y vías de comunicación	2633,000.00	927,987.88	0.00	1948,026.15	-1339,008.32	4170,005.71	3769,784.68	3769,784.68	400,221.03
		472	Construcciones, adic y mej. de obras para el control de inundaciones	100,000.00	36,428.21	0.00	238,813.06	0.00	375,241.27	375,241.27	375,241.27	0.00
		49	Finalización de engavonado sobre rio, Lis-Lis	100,000.00	36,428.21	0.00	42,293.06	0.00	178,721.27	178,721.27	178,721.27	0.00
		94	Construcción de la borda del rio de Rio Coco	0.00	0.00	0.00	196,520.00	0.00	196,520.00	196,520.00	196,520.00	0.00
		475	Construcciones, adiciones y mejoras de carreteras y puentes	2533,000.00	637,243.85	0.00	579,000.00	-1339,008.32	2410,235.53	2010,015.00	2010,015.00	400,220.53
		50	Apertura de carretera, Nueva Unión	150,000.00	0.00	0.00	0.00	0.00	150,000.00	124,076.00	124,076.00	25,924.00
		51	Apertura de carretera, Nueva Concepción-Planes de Bambú	150,000.00	0.00	0.00	148,251.00	0.00	298,251.00	298,251.00	298,251.00	0.00
		52	Apertura de carretera, La Libertad	200,000.00	200,000.00	0.00	0.00	-400,000.00	0.00	0.00	0.00	0.00
		53	Apertura de carretera, La Libertad	100,000.00	0.00	0.00	0.00	-100,000.00	0.00	0.00	0.00	0.00
		54	Finalización de carretera, San Joaquín	150,000.00	0.00	0.00	0.00	-69,193.48	80,806.52	37,200.00	37,200.00	43,606.52
		55	Finalización de carretera, Cuyamel	70,000.00	30,483.00	0.00	2,000.00	0.00	102,483.00	101,783.00	101,783.00	700.00
		56	Finalización de carretera, El Porvenir	150,000.00	0.00	0.00	26,742.00	0.00	176,742.00	176,742.00	176,742.00	0.00
		57	Finalización de carretera a la playa, Limeras	100,000.00	0.00	0.00	100,000.00	-200,000.00	0.00	0.00	0.00	0.00
		58	Finalización del proyecto de carretera, Naranjito N° 2	200,000.00	0.00	0.00	52,169.00	0.00	252,169.00	252,169.00	252,169.00	0.00
		59	Ampliación y mantenimiento de carretera, San José de El Edén	150,000.00	9,625.00	0.00	73,798.00	0.00	233,423.00	233,063.00	233,063.00	360.00
		60	Nivelación de calle y alcantarillado, Nuevo Amanecer	60,000.00	0.00	0.00	0.00	-23,227.06	36,772.94	0.00	0.00	36,772.94
		61	Finalización del Proyecto de alcantarillado, Nueva Esperanza	313,000.00	113,000.00	0.00	0.00	-232,917.31	193,082.69	189,360.00	189,360.00	3,722.69
		62	Construcción de alcantarilla, Las Vallas	250,000.00	55,498.00	0.00	102,923.00	-100,000.00	308,421.00	308,421.00	308,421.00	0.00
		63	Construcción de puente sobre manglar, Lis-Lis	140,000.00	0.00	0.00	0.00	0.00	140,000.00	46,100.00	46,100.00	93,900.00
		64	Finalización del Puente Hamaca, El Diamante	50,000.00	1,900.00	0.00	44,214.00	0.00	96,114.00	96,114.00	96,114.00	0.00
		65	Construcción de plancha sobre el rio, Zatal-Nueva Florida	100,000.00	0.00	0.00	28,903.00	0.00	128,903.00	128,903.00	128,903.00	0.00
		66	Construcción de Caja Puente, Cenizo-Las Mangas	100,000.00	40,204.16	0.00	0.00	-113,670.47	26,533.69	17,833.00	17,833.00	8,700.69
		67	Construcción de Caja Puente, Reino de Dios	100,000.00	186,533.69	0.00	0.00	-100,000.00	186,533.69	0.00	0.00	186,533.69
		479	Construcciones, adiciones y mejoras de obras varias	0.00	254,315.82	0.00	1130,213.09	0.00	1384,528.91	1384,528.41	1384,528.41	0.50
		80	Construcciones adiciones y mejoras de obras varias	0.00	254,315.82	0.00	1130,213.09	0.00	1384,528.91	1384,528.41	1384,528.41	0.50
		480	Construcción, adic y mej de servicios públicos y obras civiles div.	0.00	88,160.00	0.00	105,000.00	0.00	193,160.00	193,160.00	193,160.00	0.00
		481	Construcción, adic y mej de líneas de transmisión de energía eléct.	0.00	88,160.00	0.00	105,000.00	0.00	193,160.00	193,160.00	193,160.00	0.00
		81	Electrificación cancha de futbol de la comunidad de Lucinda	0.00	88,160.00	0.00	5,000.00	0.00	93,160.00	93,160.00	93,160.00	0.00
		93	Electrificación cancha de futbol de limeras	0.00	0.00	0.00	100,000.00	0.00	100,000.00	100,000.00	100,000.00	0.00
	02		MANTENIMIENTO DE OBRAS Y VIAS DE COMUNICACIÓN	1223,458.76	1014,707.17	0.00	866,895.71	-320,109.87	2784,951.77	1907,263.95	1907,263.95	877,687.82
	11		FONDOS PROPIOS	0.00	0.00	0.00	491,163.00	0.00	491,163.00	488,096.00	488,096.00	3,067.00
	400		Bienes Capitalizables	0.00	0.00	0.00	491,163.00	0.00	491,163.00	488,096.00	488,096.00	3,067.00
	470		construccion, adiciones y mejoras hidraulicas y vias de comunicacion	0.00	0.00	0.00	491,163.00	0.00	491,163.00	488,096.00	488,096.00	3,067.00
	475		construcciones, adiciones y mejoras de carreteras y puentes	0.00	0.00	0.00	491,163.00	0.00	491,163.00	488,096.00	488,096.00	3,067.00
	89		Reparación de la carretera de jutupa a balfate	0.00	0.00	0.00	308,267.00	0.00	308,267.00	305,200.00	305,200.00	3,067.00
	90		Reparación de la carretera de lislis a las flores, zatal y cenizo	0.00	0.00	0.00	182,896.00	0.00	182,896.00	182,896.00	182,896.00	0.00
	12		FONDOS TRANSFERENCIA	1223,458.76	1014,707.17	0.00	375,732.71	-320,109.87	2293,788.77	1419,167.95	1419,167.95	874,620.82
	400		Bienes Capitalizables	731,153.84	1014,707.17	0.00	375,732.71	-320,109.87	1801,483.85	1419,167.95	1419,167.95	382,315.90
	460		Construcción adición y mejoras de edificios y obras urbanísticas	111,153.84	0.00	0.00	0.00	0.00	111,153.84	0.00	0.00	111,153.84
	469		Construcciones adiciones y mejoras de obras varias	111,153.84	0.00	0.00	0.00	0.00	111,153.84	0.00	0.00	111,153.84
	68		Fortalecimiento y Capacitaciones, Balfate	111,153.84	0.00	0.00	0.00	0.00	111,153.84	0.00	0.00	111,153.84
	470		Construccion adición y mejoras hidraulicas y vias de comunicacion	620,000.00	368,130.40	0.00	272,777.53	-320,109.87	940,798.06	674,636.00	674,636.00	266,162.06

	472	Construcciones, adiciones y mejoras de obras para el control de inunda	0.00	150,000.00	0.00	0.00	-68,656.94	81,343.06	0.00	0.00	81,343.06
	82	Ampliacion de la borda del rio de Lislis	0.00	150,000.00	0.00	0.00	-68,656.94	81,343.06	0.00	0.00	81,343.06
	475	Construcciones adiciones y mejoras de carreteras y puentes	620,000.00	218,130.40	0.00	272,777.53	-251,452.93	859,455.00	674,636.00	674,636.00	184,819.00
	69	Reparacion de carretera, El Zatalito	100,000.00	0.00	0.00	0.00	0.00	100,000.00	97,011.00	97,011.00	2,989.00
	70	Mejoramiento de carretera, Linton	60,000.00	50,000.00	0.00	1,400.00	-60,000.00	51,400.00	1,400.00	1,400.00	50,000.00
	71	Mejoramiento de carretera, Planes de Cerizo	100,000.00	0.00	0.00	79,423.00	0.00	179,423.00	177,638.00	177,638.00	1,785.00
	72	Mejoramiento de carretera, Brisas de Lis-Lis	80,000.00	52,398.40	0.00	68,304.53	-41,452.93	159,250.00	159,250.00	159,250.00	0.00
	73	Mejoramiento de carretera, San Miguel	130,000.00	0.00	0.00	0.00	0.00	130,000.00	0.00	0.00	130,000.00
	74	Reparacion de Plancha sobre rio, Rio Esteban	150,000.00	0.00	0.00	0.00	-150,000.00	0.00	0.00	0.00	0.00
	83	Ampliacion de la carretera de rio esteban a las niguas	0.00	115,732.00	0.00	123,650.00	0.00	239,382.00	239,337.00	239,337.00	45.00
	480	Construcción, adiciones y Mej de serv. pub. y obras civ. div	0.00	646,576.77	0.00	102,955.18	0.00	749,531.95	744,531.95	744,531.95	5,000.00
	481	Construcción, adiciones y mejoras de líneas de transmisión de energía e	0.00	646,576.77	0.00	102,955.18	0.00	749,531.95	744,531.95	744,531.95	5,000.00
	84	Ampliacion de la electrificación en la comunidad de Limeras	0.00	30,000.00	0.00	0.00	0.00	30,000.00	25,000.00	25,000.00	5,000.00
	85	Ampliacion de la electrificación de Cerizo a Nueva Florida	0.00	591,880.50	0.00	95,955.18	0.00	687,835.68	687,835.68	687,835.68	0.00
	86	Ampliacion de la electrificación de la colonia Gavarrete en el Carbon	0.00	10,000.00	0.00	0.00	0.00	10,000.00	10,000.00	10,000.00	0.00
	87	Ampliacion de la electrificación en colonia el Naranjal en Lucinda	0.00	14,696.27	0.00	7,000.00	0.00	21,696.27	21,696.27	21,696.27	0.00
	500	Transferencias	492,304.92	0.00	0.00	0.00	0.00	492,304.92	0.00	0.00	492,304.92
	510	Transferencias al sector privado para financiar gastos corrientes	93,503.93	0.00	0.00	0.00	0.00	93,503.93	0.00	0.00	93,503.93
	517	Transf. corrientes a otras inst. cult. social. sin fines de lucro AHMON	93,503.93	0.00	0.00	0.00	0.00	93,503.93	0.00	0.00	93,503.93
	520	Transferencia al sector privado para financiar gastos de capital	267,616.45	0.00	0.00	0.00	0.00	267,616.45	0.00	0.00	267,616.45
	524	Transf. de capital a otras inst. cult. social. s/fin de lucro MANUGAH	267,616.45	0.00	0.00	0.00	0.00	267,616.45	0.00	0.00	267,616.45
	540	Transferencia al sector público para financiar gastos de capital	131,184.54	0.00	0.00	0.00	0.00	131,184.54	0.00	0.00	131,184.54
	541	Transferencias de capital a la administración central T.S.C.	131,184.54	0.00	0.00	0.00	0.00	131,184.54	0.00	0.00	131,184.54
		TOTALES	17564,653.64	5025,702.02	0.00	5051,582.26	5051,582.26	22590,355.66	16951,337.87	16951,337.87	5635,017.79

CAPITULO III
INFRAESTRUCTURA BÁSICA

Balfate cuenta con una serie de infraestructura básica en distintos sectores, que permite el acceso de la población a distintos servicios, los siguientes numerales describen por sector la infraestructura existente.

3.1 VIAL

La red vial del municipio de Balfate que le comunica con los municipios vecinos, es una carretera primaria, desde Rio Coco hacia Jutiapa son **31 km.** a Sonaguera son 18 km. El **90%** de las carreteras que comunican las diferentes comunidades del municipio también son carreteras de 3era categoría, y el **20%** que comunica a otros caseríos son caminos de penetración o camino de herradura.

En invierno muchas de estas carreteras sufren daños, limitando el acceso, aun cuando la municipalidad se encarga de dar mantenimiento durante todo el año; sin embargo los recursos son insuficientes para cubrir toda la red vial y/o para hacer el mantenimiento más de una vez por año por el tipo de carretera. SOPTRAVI y el FONDO VIAL brindan mantenimiento en este municipio.

3.2 ELECTRICIDAD

El abastecimiento de energía eléctrica en el municipio es un servicio que presta la Empresa Nacional de Energía Eléctrica ENEE, únicamente en el casco urbano cuenta con alumbrado público y **10** de **12** aldeas cuentan con el servicio de energía eléctrica, En síntesis **57.70%** del municipio cuenta con el servicio de energía eléctrica.

3.3 TELEFONÍA Y CORREOS

En el municipio se cuenta con servicio de telefonía celular móvil, con señal que abarca la mayoría de las comunidades; este servicio es provisto por la empresa privada (TIGO y CLARO) y no existe telefonía fija o móvil prestada por la empresa pública HONDUTEL, ni Servicio de correo postal; sin embargo a través de dispositivos móviles se logra tener acceso a internet.

3.4 SOCIAL

La infraestructura social existente en el municipio, se orienta principalmente para actividades de recreación y religiosa; se cuenta con un centro social en el casco urbano. **92** templos de iglesias entre católicas y evangélicas. Para práctica de deporte hay **45** canchas de uso múltiple **2** en el casco urbano y en la mayoría de las comunidades existen campos deportivos.

3.5 SALUD

Para el cuidado de la salud en el municipio cuenta con un CESAMO en el casco urbano con un y **1** clínica privada y en la zona rural con **1** CESAR, distribuidas en tres comunidades, Rio Esteban, Las Ballas y en El Satal. El CESAMO presta atención con una Doctora en medicina general, 4 enfermeras y 1 enfermero, 2 promotores de salud, 2 laboratoristas.

3.6 EDUCATIVA

La educación formal en el municipio es un servicio prestado por el Estado, es decir que es Pública y depende del gobierno central y algunas de estructura privada, para asegurar la cobertura se cuenta con una Serie de edificaciones e instalados programas educativos, los que se detallan a continuación:

- **12** Jardines de niños
- **42** Escuelas de educación primaria
- **3** Institutos de educación media: Instituto Polivalente Rafael Pineda Ponce (Casco Urbano), Instituto Oficial Rafael Leonardo Callejas (Rio Esteban) y Centro de Enseñanza Tutorial a Distancia. CETAD (Casco Urbano)
- **6** centro de educación básica básico en las Aldeas: Limeras, Lis Lis, Lucinda, Rio Esteban, Rio Coco y El cenizo.

3.7 PRODUCTIVA

La agricultura es la principal fuente de empleo en el municipio, sin embargo la productividad depende de métodos y mecanismo en su mayoría artesanales.

CAPITULO IV

**ANÁLISIS DE LOS PRINCIPALES INDICADORES
SOCIOECONÓMICOS**

Los siguientes indicadores muestran la realidad socioeconómica del municipio, basada en datos del 2014, proporcionados por la población durante las visitas casa a casa que el personal técnico de la municipalidad y líderes comunitarios realizaron.

4.1 POBLACIÓN

En el municipio de Balfate viven **10,329** personas distribuidos en **2163** viviendas, con un promedio de **4.78%** personas por vivienda. Del total, **5,144** son mujeres y **5,185** hombres.

02 COLON
0202 Balfate

Cuadro No. 4.1
Población clasificada por rango de edades

A. Demografico						
12. Clasificación Por Rangos de Edades						
Rango Edades	Cantidad Personas	Femenino	Masculino	Leer Escribir Femenino	Leer Escribir Masculino	Total Personas no saben leer ni Escribir
a. Menor de 1 año	330 3.18%	156 3.03%	174 3.36%	0 0.00%	0 0.00%	2635
b. De 1 a 4 años	1045 10.12%	523 10.17%	522 10.07%	0 0.00%	0 0.00%	
c. De 5 a 6 años	558 5.40%	261 5.07%	297 5.73%	88 1.78%	65 1.70%	
d. De 7 a 12 años	1658 16.05%	798 15.51%	860 16.59%	742 19.15%	812 21.20%	
e. De 13 a 15 años	891 8.63%	445 8.65%	446 8.60%	440 11.36%	428 11.20%	
f. De 16 a 18 años	746 7.22%	357 6.94%	388 7.50%	354 9.14%	376 9.84%	
g. De 19 a 23 años	959 9.28%	492 9.56%	467 9.01%	471 12.16%	436 11.41%	
h. De 24 a 30 años	1033 10.19%	537 10.44%	516 9.95%	492 12.70%	459 12.02%	
i. De 31 a 40 años	1084 10.49%	560 10.89%	524 10.11%	507 13.09%	468 12.25%	
j. De 41 a 50 años	746 7.22%	382 7.43%	364 7.02%	320 8.26%	316 8.27%	
k. De 51 a 64 años	747 7.23%	309 7.17%	378 7.29%	301 7.77%	293 7.67%	
l. De 65 años y más	512 4.96%	264 5.13%	248 4.78%	178 4.58%	167 4.37%	
	10329	5144	5185	3874	3820	

13. Total Madres	454	Tasa de Analfabetismo	14. Cuantos niños nacieron en la familia el año					
Total Grupo Edad	2846	9.9571	Total	Total Femenino	Total Masculino	Total Niños 0-12	% Total Niños con Nacimientos	Promedio Edad
% Madres Solteras	15.95221		247	133	114	3261	7.57 %	26.3252

B. Salud											
15. Quien atendio el parto (checks)						18. Tipo de metodo que usa			18. Quien se Opero		
Enfermera	Partera	Medico	Ella Sola	El Marido	Otra	Tipo De	Total	%	Sexo	Total	%
8	79	53	8	4	6	DIU	23	1.06%	Ambos	2	1.34 %
15. Quien atendio el parto						Inyeccion			Femenino		
Enfermera	Partera	Medico	Ella Sola	El Marido	Otra	1412			95.64 %		
6	67	47	8	4	6	Ninguno			Masculino		
16. Hubo alguna muerte materna durante el						Operacion			Nadie		
Respuesta	Total	%	17. Planifica con su pareja			216			Total		
No	2152	99.48%	Respuesta	Total	%	Preservativo			149		
Si	7	0.32%	No	1403	64.86%	7			19. Ha muerto un menor el año		
17. Planifica con su pareja						Ritmo			Total Masculino		
Respuesta	Total	%	18. Quien se Opero			26			Total Femenino		
No	1403	64.86%	Sexo			Total			3		
18. Tipo de metodo que usa						Total			4		
18. Quien se Opero						2163					

4.2 SALUD

En cuanto a salud se refiere, en el municipio de Balfate la población padece con mayor frecuencia de infecciones respiratorias agudas IRAS **45.43%** y enfermedades diarreicas **19.86%**, probablemente por el uso inadecuado de los servicios de agua potable y/o falta de tratamiento, así como la disposición de excretas, ya sea por falta de letrinas, mal uso o simplemente no uso de las mismas. Sumado a esto, la contaminación generada en el ambiente por la quema de bosques y descarga de sustancias tóxicas en las aguas, contribuye a incrementar el padecimiento de enfermedades. En muestra la incidencia de enfermedades comunes en la población.

Cuadro No.4.2
Incidencia de enfermedades en viviendas y población afectada

02 COLON

0202 Balfate

20. Manifestaciones de Enfermedades												
Tipo De Enfermedad	Total Manifestaciones		Masculino		Femenino		Asistencia Publica		Asistencia Privada		Asistencia Propia	
a. Infecciones Respiratorias	1089	45.43%	556	45.57%	533	45.28%	816	48.75%	62	42.76%	211	36.51%
b. Dengue Clásico	362	15.10%	190	15.57%	172	14.61%	256	15.29%	32	22.07%	74	12.80%
c. Paludismo	94	3.92%	51	4.18%	43	3.65%	72	4.30%	4	2.76%	18	3.11%
d. Dengue Hemorrágico	13	0.54%	7	0.57%	6	0.51%	10	0.60%	3	2.07%	0	0.00%
e. Chagas	34	1.42%	19	1.56%	15	1.27%	22	1.31%	3	2.07%	9	1.56%
f. Alcoholismo	4	0.17%	4	0.33%	0	0.00%	1	0.06%	1	0.69%	2	0.35%
h. Discapacidad en niños	14	0.58%	7	0.57%	7	0.59%	4	0.24%	2	1.38%	8	1.38%
i. Tuberculosis	5	0.21%	3	0.25%	2	0.17%	5	0.30%	0	0.00%	0	0.00%
j. Cancer	17	0.71%	8	0.66%	9	0.76%	10	0.60%	5	3.45%	2	0.35%
k. Diarreas	476	19.86%	246	20.16%	230	19.54%	299	17.86%	12	8.28%	165	28.55%
l. De la piel	267	11.14%	123	10.08%	144	12.23%	166	9.92%	14	9.66%	67	15.05%
m. Otros	22	0.92%	6	0.49%	16	1.36%	13	0.78%	7	4.83%	2	0.35%
Total.	2397		1220		1177		1674		145		578	

Otra de las posibles causas para la incidencia de IRAS, es que en el **84.93%** de las viviendas utilizan leña para cocinar, es posible que muchas de ellas no cuenten con un fogón mejorado y el humo producido esté causando problemas respiratorios en los miembros de la familia.

4.3 SERVICIOS BÁSICOS

02 COLON
0202 Balfate

H. Servicios Publicos											
1. Agua de pozo propio				4. Agua Domiciliar por Acueducto				7. Servicio Sanitario			
Respuesta	Total	%		Respuesta	Total	%		Respuesta	Total	%	
0	8	0.37%		0	8	0.37%		0	8	0.37%	
No	2103	97.23		No	311	14.38		No	1296	59.52	
Si	52	2.40%		Si	1844	85.25		Si	859	39.71	
Total 2163				Total 2163				Total 2163			
1-1. Dias que Recibe Agua de Pozo				4-1. Dias a la semana que recibe agua domiciliar por acueducto				B. Letrina			
Respuesta	Total	%		Respuesta	Total	%		Respuesta	Total	%	
0	2111	97.60%		0	325	15.03%		0	8	0.37%	
1	1	0.05%		1	2	0.09%		No	849	39.25%	
7	51	2.36%		2	3	0.14%		Si	1306	60.38%	
Total 2163				Total 2163				Total 2163			
2. Agua domiciliar de pozo				5. Llave publica o Fuente				9. Usa la letrina			
Respuesta	Total	%		Respuesta	Total	%		Respuesta	Total	%	
0	8	0.37%		0	9	0.42%		0	8	0.37%	
No	2134	98.66		No	1856	85.81		No	873	40.36	
Si	21	0.97%		Si	298	13.78		Si	1282	59.27	
Total 2163				Total 2163				Total 2163			
2-1. Dias que recibe agua de pozo				5-1. Dias a la semana que recibe agua de llave publica o fuente				10. Recoleccion de basura			
Respuesta	Total	%		Respuesta	Total	%		Respuesta	Total	%	
0	2146	99.21%		0	1865	86.22%		0	8	0.37%	
1	1	0.05%		1	10	0.46%		No	1840	85.07	
2	2	0.09%		2	35	1.62%		Si	315	14.56	
7	14	0.65%		3	40	1.85%		Total 2163			
Total 2163				Total 2163				10-1. Dias a la semana que recibe recoleccion de basura			
3. Acarrea agua de rio o quebrada				6. Reservoirio de Agua Lluvia				11. Aseo de calles			
Respuesta	Total	%		Respuesta	Total	%		Respuesta	Total	%	
0	8	0.37%		0	8	0.37		0	8	0.37%	
No	1927	89.09%		No	2151	99.45		No	2127	98.34%	
Si	228	10.54%		Si	4	0.18		Si	28	1.29%	
Total 2163				Total 2163				Total 2163			
3-1. Dias a la semana que acarrea agua de rio o quebrada				6-1. Dias que recibe agua del				11. Dias a la semana que recibe aseo de calles			
Respuesta	Total	%		Respuesta	Total	%		Respuesta	Total	%	
0	1935	89.46%		0	2160	99.86		0	2137	98.80	
1	1	0.05%		1	1	0.05%		1	25	1.16%	
3	3	0.14%		2	1	0.05%		7	1	0.05%	
4	4	0.18%		7	1	0.05%		Total 2163			
5	1	0.05%		Total 2163				Total 2163			
7	219	10.12%		Total 2163				Total 2163			
Total 2163				Total 2163				Total 2163			
Reporte de Frecuencia Simple Balfate				/ COLON				Pagina 9 de 10			
				Encuesta de Linea Base - JiCA - SEIP - CEINFO							

02 COLON
0202 Balfate

12. Energia electrica domiciliar		
Respuesta	Total	%
0	8	0.37%
No	907	41.93
Si	1248	57.70
Total	2163	

15. Alumbrado publico		
Respuesta	Total	%
0	8	0.37%
No	1123	51.92
Si	1032	47.71
Total	2163	

13. Telefono (Hondutel)		
Respuesta	Total	%
0	8	0.37%
No	2133	98.61
Si	22	1.02%
Total	2163	

16. Mantenimiento de Calles		
Respuesta	Total	%
0	8	0.37
No	1123	51.92
Si	1032	47.71
Total	2163	

14. Telefono (Celular)		
Respuesta	Total	%
0	8	0.37%
No	415	19.19
Si	1740	80.44
Total	2163	

16-1. Dias a la semana que recibe mantenimiento de calles		
Respuesta	Total	%
0	2131	98.52
1	26	1.20%
2	3	0.14%
3	1	0.05%
7	2	0.09%
Total	2163	

En cuanto al acceso de servicios básicos, el agua es la prioridad, el abastecimiento domiciliar por acueducto asciende a un **85.25%**, por quebrada, río, llave pública, pozo y reservorio se abastece el **14.75%** de la población . La municipalidad considera la atención de este aspecto como urgente, pues se trata de un servicio que tiene que ver directamente con la vida y salud de la población, sin embargo los recursos económicos son limitados y no le ha permitido ampliar la cobertura. De igual importancia, es contar con un sistema de disposición de excretas, que en este municipio se hace por letrinas secas o de fosa simple, o de cierre hidráulico en el casco urbano y las comunidades que cuentan con sistema de agua por acueducto, cualquiera que sea la estructura el **59.27%** de las viviendas cuenta con letrina y la usa. El municipio en general no cuenta con el servicio

de recolección de basura ni limpieza de calle, solamente el casco urbano y la comunidad de Rio Esteban, quedando estas tareas a responsabilidad de la población.

4. 4 VIVIENDA

Una de las características predominante en cuanto a vivienda se trata, es que la mayoría (79.2%) de los que poseen una son dueños y la han pagado completamente contando con dominio útil de la misma, y en menor escala son casas propia que están pagando, alquilada, o prestada por algún familiar.

Cuadro 4.4.1 tenencia de la vivienda

02 COLON
0202 Balfate

C. Vivienda																																									
<table border="1"> <thead> <tr> <th colspan="3">21. Tipo de Vivienda</th> </tr> <tr> <th>Respuesta</th> <th>Total</th> <th>%</th> </tr> </thead> <tbody> <tr> <td>Apartamento</td> <td>8</td> <td>0.37</td> </tr> <tr> <td>Casa</td> <td>2136</td> <td>98.75</td> </tr> <tr> <td>Casa Improvisada</td> <td>3</td> <td>0.14</td> </tr> <tr> <td>Cuarto Meson(Cuarterias)</td> <td>12</td> <td>0.55</td> </tr> <tr> <td>Local No Habitacional</td> <td>1</td> <td>0.05</td> </tr> <tr> <td>SR</td> <td>3</td> <td>0.14</td> </tr> <tr> <td>Total</td> <td>2163</td> <td></td> </tr> </tbody> </table>			21. Tipo de Vivienda			Respuesta	Total	%	Apartamento	8	0.37	Casa	2136	98.75	Casa Improvisada	3	0.14	Cuarto Meson(Cuarterias)	12	0.55	Local No Habitacional	1	0.05	SR	3	0.14	Total	2163													
21. Tipo de Vivienda																																									
Respuesta	Total	%																																							
Apartamento	8	0.37																																							
Casa	2136	98.75																																							
Casa Improvisada	3	0.14																																							
Cuarto Meson(Cuarterias)	12	0.55																																							
Local No Habitacional	1	0.05																																							
SR	3	0.14																																							
Total	2163																																								
<table border="1"> <thead> <tr> <th colspan="3">22. Material de construccion de las paredes</th> </tr> <tr> <th>Respuesta</th> <th>Total</th> <th>%</th> </tr> </thead> <tbody> <tr> <td>Adobe</td> <td>267</td> <td>12.34</td> </tr> <tr> <td>Bahareque</td> <td>506</td> <td>23.39</td> </tr> <tr> <td>Bloque</td> <td>1125</td> <td>52.01</td> </tr> <tr> <td>Desperdicios</td> <td>3</td> <td>0.14%</td> </tr> <tr> <td>Madera</td> <td>259</td> <td>11.97</td> </tr> <tr> <td>SR</td> <td>3</td> <td>0.14%</td> </tr> <tr> <td>Total</td> <td>2163</td> <td></td> </tr> </tbody> </table>			22. Material de construccion de las paredes			Respuesta	Total	%	Adobe	267	12.34	Bahareque	506	23.39	Bloque	1125	52.01	Desperdicios	3	0.14%	Madera	259	11.97	SR	3	0.14%	Total	2163													
22. Material de construccion de las paredes																																									
Respuesta	Total	%																																							
Adobe	267	12.34																																							
Bahareque	506	23.39																																							
Bloque	1125	52.01																																							
Desperdicios	3	0.14%																																							
Madera	259	11.97																																							
SR	3	0.14%																																							
Total	2163																																								
<table border="1"> <thead> <tr> <th colspan="3">23. Tenencia de la vivienda</th> </tr> <tr> <th>Tenencia</th> <th>Total</th> <th>%</th> </tr> </thead> <tbody> <tr> <td>Alquilada</td> <td>121</td> <td>5.59</td> </tr> <tr> <td>Prestada</td> <td>274</td> <td>12.6</td> </tr> <tr> <td>Propia pagando</td> <td>37</td> <td>1.71</td> </tr> <tr> <td>Propia totalmente pagada</td> <td>1715</td> <td>79.2</td> </tr> <tr> <td>SR</td> <td>16</td> <td>0.74</td> </tr> <tr> <td>Total</td> <td>2163</td> <td></td> </tr> </tbody> </table>			23. Tenencia de la vivienda			Tenencia	Total	%	Alquilada	121	5.59	Prestada	274	12.6	Propia pagando	37	1.71	Propia totalmente pagada	1715	79.2	SR	16	0.74	Total	2163																
23. Tenencia de la vivienda																																									
Tenencia	Total	%																																							
Alquilada	121	5.59																																							
Prestada	274	12.6																																							
Propia pagando	37	1.71																																							
Propia totalmente pagada	1715	79.2																																							
SR	16	0.74																																							
Total	2163																																								
<table border="1"> <thead> <tr> <th colspan="3">23. Dominio Vivienda Totalmente</th> </tr> <tr> <th>Dominio</th> <th>Total</th> <th>%</th> </tr> </thead> <tbody> <tr> <td>Escritura</td> <td>66</td> <td>3.85%</td> </tr> <tr> <td>Pleno</td> <td>217</td> <td>12.65%</td> </tr> <tr> <td>SR</td> <td>1</td> <td>0.06%</td> </tr> <tr> <td>Util</td> <td>1431</td> <td>83.44%</td> </tr> <tr> <td>Total</td> <td>1715</td> <td></td> </tr> </tbody> </table>			23. Dominio Vivienda Totalmente			Dominio	Total	%	Escritura	66	3.85%	Pleno	217	12.65%	SR	1	0.06%	Util	1431	83.44%	Total	1715																			
23. Dominio Vivienda Totalmente																																									
Dominio	Total	%																																							
Escritura	66	3.85%																																							
Pleno	217	12.65%																																							
SR	1	0.06%																																							
Util	1431	83.44%																																							
Total	1715																																								
<table border="1"> <thead> <tr> <th colspan="3">23. Dueños Vivienda Totalmente</th> </tr> <tr> <th>Sexo</th> <th>Total</th> <th>%</th> </tr> </thead> <tbody> <tr> <td>0</td> <td>1</td> <td>0.06%</td> </tr> <tr> <td>Ambos</td> <td>205</td> <td>11.95%</td> </tr> <tr> <td>Femenino</td> <td>492</td> <td>28.69%</td> </tr> <tr> <td>Masculino</td> <td>1017</td> <td>59.30%</td> </tr> <tr> <td>Total</td> <td>1715</td> <td></td> </tr> </tbody> </table>			23. Dueños Vivienda Totalmente			Sexo	Total	%	0	1	0.06%	Ambos	205	11.95%	Femenino	492	28.69%	Masculino	1017	59.30%	Total	1715																			
23. Dueños Vivienda Totalmente																																									
Sexo	Total	%																																							
0	1	0.06%																																							
Ambos	205	11.95%																																							
Femenino	492	28.69%																																							
Masculino	1017	59.30%																																							
Total	1715																																								
<table border="1"> <thead> <tr> <th colspan="3">24. Problemas de la vivienda</th> </tr> <tr> <th>Problema</th> <th>Total</th> <th>%</th> </tr> </thead> <tbody> <tr> <td>No Tiene Repello</td> <td>1323</td> <td>15.68 %</td> </tr> <tr> <td>No Tiene Repello Externo</td> <td>1285</td> <td>15.23 %</td> </tr> <tr> <td>No Tiene Interno</td> <td>1217</td> <td>14.42 %</td> </tr> <tr> <td>Piso De Tierra</td> <td>862</td> <td>10.22 %</td> </tr> <tr> <td>Falta Cielo Falso</td> <td>1745</td> <td>20.68 %</td> </tr> <tr> <td>Problemas Estructurales</td> <td>670</td> <td>7.94 %</td> </tr> <tr> <td>Techo Mal Estado</td> <td>1027</td> <td>12.17 %</td> </tr> <tr> <td>Ninguno</td> <td>308</td> <td>3.65 %</td> </tr> <tr> <td>Total</td> <td>8437</td> <td></td> </tr> </tbody> </table>			24. Problemas de la vivienda			Problema	Total	%	No Tiene Repello	1323	15.68 %	No Tiene Repello Externo	1285	15.23 %	No Tiene Interno	1217	14.42 %	Piso De Tierra	862	10.22 %	Falta Cielo Falso	1745	20.68 %	Problemas Estructurales	670	7.94 %	Techo Mal Estado	1027	12.17 %	Ninguno	308	3.65 %	Total	8437							
24. Problemas de la vivienda																																									
Problema	Total	%																																							
No Tiene Repello	1323	15.68 %																																							
No Tiene Repello Externo	1285	15.23 %																																							
No Tiene Interno	1217	14.42 %																																							
Piso De Tierra	862	10.22 %																																							
Falta Cielo Falso	1745	20.68 %																																							
Problemas Estructurales	670	7.94 %																																							
Techo Mal Estado	1027	12.17 %																																							
Ninguno	308	3.65 %																																							
Total	8437																																								
<table border="1"> <thead> <tr> <th colspan="3">24.1 Repello Interno / Externo</th> </tr> <tr> <th>Repello</th> <th>Total</th> <th>%</th> </tr> </thead> <tbody> <tr> <td>RepelloExtern</td> <td>1285</td> <td>51.36 %</td> </tr> <tr> <td>RepelloInterno</td> <td>1217</td> <td>48.64 %</td> </tr> <tr> <td>Total</td> <td>2502</td> <td></td> </tr> </tbody> </table>			24.1 Repello Interno / Externo			Repello	Total	%	RepelloExtern	1285	51.36 %	RepelloInterno	1217	48.64 %	Total	2502																									
24.1 Repello Interno / Externo																																									
Repello	Total	%																																							
RepelloExtern	1285	51.36 %																																							
RepelloInterno	1217	48.64 %																																							
Total	2502																																								
<table border="1"> <thead> <tr> <th colspan="3">25. Condiciones de la vivienda</th> </tr> <tr> <th>Respuesta</th> <th>Total</th> <th>%</th> </tr> </thead> <tbody> <tr> <td>0</td> <td>3</td> <td>0.14%</td> </tr> <tr> <td>Buena</td> <td>428</td> <td>19.79%</td> </tr> <tr> <td>Mala</td> <td>746</td> <td>34.49%</td> </tr> <tr> <td>Regular</td> <td>986</td> <td>45.58%</td> </tr> <tr> <td>Total</td> <td>2163</td> <td></td> </tr> </tbody> </table>			25. Condiciones de la vivienda			Respuesta	Total	%	0	3	0.14%	Buena	428	19.79%	Mala	746	34.49%	Regular	986	45.58%	Total	2163																			
25. Condiciones de la vivienda																																									
Respuesta	Total	%																																							
0	3	0.14%																																							
Buena	428	19.79%																																							
Mala	746	34.49%																																							
Regular	986	45.58%																																							
Total	2163																																								
<table border="1"> <thead> <tr> <th colspan="3">26. Que utiliza para cocinar</th> </tr> <tr> <th>Utiliza</th> <th>Total</th> <th>%</th> </tr> </thead> <tbody> <tr> <td>Electricidad</td> <td>36</td> <td>1.45 %</td> </tr> <tr> <td>Gas Volatil</td> <td>534</td> <td>21.48 %</td> </tr> <tr> <td>Gas Kerosen</td> <td>21</td> <td>0.84 %</td> </tr> <tr> <td>Lena</td> <td>1837</td> <td>73.83 %</td> </tr> <tr> <td>Eco Fogon</td> <td>60</td> <td>2.41 %</td> </tr> <tr> <td>Total</td> <td>2488</td> <td></td> </tr> </tbody> </table>			26. Que utiliza para cocinar			Utiliza	Total	%	Electricidad	36	1.45 %	Gas Volatil	534	21.48 %	Gas Kerosen	21	0.84 %	Lena	1837	73.83 %	Eco Fogon	60	2.41 %	Total	2488																
26. Que utiliza para cocinar																																									
Utiliza	Total	%																																							
Electricidad	36	1.45 %																																							
Gas Volatil	534	21.48 %																																							
Gas Kerosen	21	0.84 %																																							
Lena	1837	73.83 %																																							
Eco Fogon	60	2.41 %																																							
Total	2488																																								
<table border="1"> <thead> <tr> <th colspan="3">27. Cantidad de Piezas (sin contar Baño)</th> </tr> <tr> <th>Cantidad</th> <th>Total</th> <th>%</th> </tr> </thead> <tbody> <tr> <td>0</td> <td>6</td> <td>0.28%</td> </tr> <tr> <td>1</td> <td>532</td> <td>24.60%</td> </tr> <tr> <td>2</td> <td>551</td> <td>25.47%</td> </tr> <tr> <td>3</td> <td>431</td> <td>19.93%</td> </tr> <tr> <td>4</td> <td>361</td> <td>16.69%</td> </tr> <tr> <td>5</td> <td>189</td> <td>8.74%</td> </tr> <tr> <td>6</td> <td>59</td> <td>2.73%</td> </tr> <tr> <td>7</td> <td>24</td> <td>1.11%</td> </tr> <tr> <td>8</td> <td>5</td> <td>0.23%</td> </tr> <tr> <td>9+</td> <td>5</td> <td>0.23%</td> </tr> <tr> <td>Total</td> <td>2163</td> <td></td> </tr> </tbody> </table>			27. Cantidad de Piezas (sin contar Baño)			Cantidad	Total	%	0	6	0.28%	1	532	24.60%	2	551	25.47%	3	431	19.93%	4	361	16.69%	5	189	8.74%	6	59	2.73%	7	24	1.11%	8	5	0.23%	9+	5	0.23%	Total	2163	
27. Cantidad de Piezas (sin contar Baño)																																									
Cantidad	Total	%																																							
0	6	0.28%																																							
1	532	24.60%																																							
2	551	25.47%																																							
3	431	19.93%																																							
4	361	16.69%																																							
5	189	8.74%																																							
6	59	2.73%																																							
7	24	1.11%																																							
8	5	0.23%																																							
9+	5	0.23%																																							
Total	2163																																								
<table border="1"> <thead> <tr> <th colspan="3">28. Cantidad Baños</th> </tr> <tr> <th>Cantidad</th> <th>Total</th> <th>%</th> </tr> </thead> <tbody> <tr> <td>0</td> <td>1234</td> <td>57.05%</td> </tr> <tr> <td>1</td> <td>807</td> <td>37.31%</td> </tr> <tr> <td>2</td> <td>112</td> <td>5.18%</td> </tr> <tr> <td>3</td> <td>8</td> <td>0.37%</td> </tr> <tr> <td>4</td> <td>1</td> <td>0.05%</td> </tr> <tr> <td>8</td> <td>1</td> <td>0.05%</td> </tr> <tr> <td>Total</td> <td>2163</td> <td></td> </tr> </tbody> </table>			28. Cantidad Baños			Cantidad	Total	%	0	1234	57.05%	1	807	37.31%	2	112	5.18%	3	8	0.37%	4	1	0.05%	8	1	0.05%	Total	2163													
28. Cantidad Baños																																									
Cantidad	Total	%																																							
0	1234	57.05%																																							
1	807	37.31%																																							
2	112	5.18%																																							
3	8	0.37%																																							
4	1	0.05%																																							
8	1	0.05%																																							
Total	2163																																								
<table border="1"> <thead> <tr> <th colspan="3">29. Cantidad de Piezas Como Dormitorio</th> </tr> <tr> <th>Cantidad</th> <th>Total</th> <th>%</th> </tr> </thead> <tbody> <tr> <td>0</td> <td>16</td> <td>0.74%</td> </tr> <tr> <td>1</td> <td>1010</td> <td>46.69%</td> </tr> <tr> <td>2</td> <td>649</td> <td>30.00%</td> </tr> <tr> <td>3</td> <td>381</td> <td>17.61%</td> </tr> <tr> <td>4</td> <td>89</td> <td>4.11%</td> </tr> <tr> <td>5</td> <td>16</td> <td>0.74%</td> </tr> <tr> <td>6</td> <td>1</td> <td>0.05%</td> </tr> <tr> <td>9+</td> <td>1</td> <td>0.05%</td> </tr> <tr> <td>Total</td> <td>2163</td> <td></td> </tr> </tbody> </table>			29. Cantidad de Piezas Como Dormitorio			Cantidad	Total	%	0	16	0.74%	1	1010	46.69%	2	649	30.00%	3	381	17.61%	4	89	4.11%	5	16	0.74%	6	1	0.05%	9+	1	0.05%	Total	2163							
29. Cantidad de Piezas Como Dormitorio																																									
Cantidad	Total	%																																							
0	16	0.74%																																							
1	1010	46.69%																																							
2	649	30.00%																																							
3	381	17.61%																																							
4	89	4.11%																																							
5	16	0.74%																																							
6	1	0.05%																																							
9+	1	0.05%																																							
Total	2163																																								
<table border="1"> <thead> <tr> <th colspan="3">30. Cuantas Familias Viven en la Casa</th> </tr> <tr> <th>Cantidad</th> <th>Total</th> <th>%</th> </tr> </thead> <tbody> <tr> <td>0</td> <td>40</td> <td>1.85%</td> </tr> <tr> <td>1</td> <td>1947</td> <td>90.01%</td> </tr> <tr> <td>2</td> <td>151</td> <td>6.98%</td> </tr> <tr> <td>3</td> <td>17</td> <td>0.79%</td> </tr> <tr> <td>4</td> <td>4</td> <td>0.18%</td> </tr> <tr> <td>5</td> <td>3</td> <td>0.14%</td> </tr> <tr> <td>7</td> <td>1</td> <td>0.05%</td> </tr> <tr> <td>Total</td> <td>2163</td> <td></td> </tr> </tbody> </table>			30. Cuantas Familias Viven en la Casa			Cantidad	Total	%	0	40	1.85%	1	1947	90.01%	2	151	6.98%	3	17	0.79%	4	4	0.18%	5	3	0.14%	7	1	0.05%	Total	2163										
30. Cuantas Familias Viven en la Casa																																									
Cantidad	Total	%																																							
0	40	1.85%																																							
1	1947	90.01%																																							
2	151	6.98%																																							
3	17	0.79%																																							
4	4	0.18%																																							
5	3	0.14%																																							
7	1	0.05%																																							
Total	2163																																								
<table border="1"> <thead> <tr> <th colspan="3">31. Ha Emigrado un Miembro de su Hogar</th> </tr> <tr> <th>Respuesta</th> <th>Total</th> </tr> </thead> <tbody> <tr> <td>No</td> <td>1685</td> </tr> <tr> <td>Si</td> <td>474</td> </tr> <tr> <td>SR</td> <td>4</td> </tr> <tr> <td>Total</td> <td>2163</td> </tr> </tbody> </table>			31. Ha Emigrado un Miembro de su Hogar			Respuesta	Total	No	1685	Si	474	SR	4	Total	2163																										
31. Ha Emigrado un Miembro de su Hogar																																									
Respuesta	Total																																								
No	1685																																								
Si	474																																								
SR	4																																								
Total	2163																																								
<table border="1"> <thead> <tr> <th colspan="3">31. Cantidad de Personas Migrantes</th> </tr> <tr> <th>Total</th> <th>Masculino</th> <th>Femenino</th> </tr> </thead> <tbody> <tr> <td>920</td> <td>568</td> <td>352</td> </tr> </tbody> </table>			31. Cantidad de Personas Migrantes			Total	Masculino	Femenino	920	568	352																														
31. Cantidad de Personas Migrantes																																									
Total	Masculino	Femenino																																							
920	568	352																																							
<table border="1"> <thead> <tr> <th colspan="3">31. Cantidad Migrantes Dentro y Fuera</th> </tr> <tr> <th>Dentro del Pais</th> <th>Fuera del Pais</th> </tr> </thead> <tbody> <tr> <td>444</td> <td>478</td> </tr> </tbody> </table>			31. Cantidad Migrantes Dentro y Fuera			Dentro del Pais	Fuera del Pais	444	478																																
31. Cantidad Migrantes Dentro y Fuera																																									
Dentro del Pais	Fuera del Pais																																								
444	478																																								

Los principales problemas observados en las viviendas son la falta de repello (interno y externo) el **45.33%**, y que tienen piso de tierra el **10.22%**.

En términos generales y de acuerdo a la apreciación del encuestador, la mayoría de las viviendas (**45.58%**) están en regular estado y el **34.49%** se encuentran en mal estado, únicamente el **19,79%** se considera en buen estado.

4. 5 EDUCACIÓN

De la población total del municipio (**10,329** habitantes), **4796** se encuentran en edad de estudiar, es decir de 5 a 23 años, equivalente al **47.96%** de estos **2451** son varones y **2345** mujeres.

02 COLON
0202 Balfate

E. Educación

			34-3. Educación por Grado		
			Respuesta	Total	%
Personas que No Estudian(5a23años)	1790		1	448	9.34%
			2	476	9.92%
			3	524	10.93
			4	425	8.86%
			5	432	9.01%
			6	979	20.41
			B	746	15.55
			D	370	7.71%
			PE	230	4.80%
			Sin Escolaridad	127	2.65%
			U	39	0.81%
			Total	4796	

34-1. Educación sexo		
Sexo	Total	%
Femenino	2345	48.89%
Masculino	2451	51.11%
Total	4796	

34-2. Total Educación Edad		
Rango de edades	Total	%
c. De 5 a 6 años	554	11.55%
d. De 7 a 12 años	1678	34.99%
e. De 13 a 15 años	871	18.16%
f. De 16 a 18 años	753	15.70%
g. De 19 a 23 años	940	19.60%
Total	4796	

34-4. Quienes estan estudiando		
Respuesta	Total	%
No	1790	37.32
Si	3006	62.68
Total	4796	

4. 6 ECONOMÍA

La economía en el municipio se mide generalmente por los ingresos que percibe su población, en Balfate **7501** personas se encuentran en edad de trabajar (de 10 años en adelante) equivalente al **89.40%** de la población total. De estas el **89.60%** son femenino y **89.20%** masculino

02 COLON
0202 Balfate

F. Fuerza de Trabajo e Ingresos (Cont.)

35-8. Fuerza de Trabajo Ingresos Mensuales (Lps.) de Personas

Ingreso	Total	%
1. <1000	336	10.69%
b. >= 1000 y < 2000	1131	35.97%
c. >= 2000 y < 4000	1169	37.18%
d. >= 2000 y < 4000	373	11.86%
e. >= 2000 y < 4000	89	2.83%
f. >= 2000 y < 4000	34	1.08%
g. >= 2000 y < 4000	9	0.29%
h. >= 2000 y < 4000	3	0.10%
Total	3144	

35-8. Fuerza de Trabajo Ingresos Mensuales (Lps.)Femenino

Ingreso	Total	%
1. <1000	34	8.97%
b. >= 1000 y < 2000	104	27.44%
c. >= 2000 y < 4000	112	29.55%
d. >= 2000 y < 4000	78	20.58%
e. >= 2000 y < 4000	29	7.65%
f. >= 2000 y < 4000	18	4.75%
g. >= 2000 y < 4000	2	0.53%
h. >= 2000 y < 4000	2	0.53%
Total	379	

35-8. Fuerza de Trabajo Ingresos Mensuales (Lps.)Masculino

Ingreso	Total	%
1. <1000	302	10.92%
b. >= 1000 y < 2000	1027	37.14%
c. >= 2000 y < 4000	1057	38.23%
d. >= 2000 y < 4000	295	10.67%
e. >= 2000 y < 4000	60	2.17%
f. >= 2000 y < 4000	16	0.58%
g. >= 2000 y < 4000	7	0.25%
h. >= 2000 y < 4000	1	0.04%
Total	2765	

36. Familia que ha obtenido algun prestamo

Respuesta	Total	%
No	1917	88.63%
Si	241	11.14%
SR	5	0.23%
Total	2163	

36-1. Sexo de quien ha obtenido prestamo

Masculino	Femenino
118	131

37. Recibe Remesas

Respuesta	Total	%
No	1826	84.42%
Si	332	15.35%
SR	5	0.23%
Total	2163	

38. Rango de Remesas

Respuesta	Total	%
0.01 - 1000.00	41	12.39%
1000.01-2000.00	106	32.02%
2000.01 y mas	179	54.08%
SR	5	1.51%
Total	331	

39. Total Ingresos Mensuales Familiares(Personas)

Respuesta	Total	%
a: Menor a 1000.00	266	13.01%
b: 1001 - 2000	582	28.47%
c: 2001 - 4000	647	31.65%
d: 4001 - 8000	390	19.08%
e: 8001 - 12000	87	4.26%
f: 12001 - 20000	48	2.35%
g: 20001 - 30000	13	0.64%
h: 30001 - 50000	5	0.24%
i: 50001 y mas	1	0.05%
SR	5	0.24%
Total	2044	

40. Tiempo de Alimentos

Respuesta	Total	%
1 tiempo	45	2.08%
2 tiempos	457	21.13%
3 tiempos	1610	74.43%
SR	51	2.36%
Total	2163	

41-1. Trabaja Tierra Propia

Respuesta	Total	%
No	1028	47.53%
Si	1130	52.24%
SR	5	0.23%
Total	2163	

41-2. Miembros Trabajando Tierra

Total	Masculino	Femenino
1689	42	1731

41-3. Trabaja Tierra Propia Sexo

Respuesta	Total	%
Masculino	1689	
Femenino	42	
Total	1731	

42-1. Tipo Tenencia de Tierra

Respuesta	Total	%
Alquilada	120	5.55%
Comunal	1	0.05%
No Tiene	944	43.64%
Prestada	277	12.81%
Propia Pagando	15	0.69%
Propia Totalmente	801	37.03%
SR	5	0.23%
Total	2163	

42-2. Dominio Tipo Tenencia de Tierra

Respuesta	Total	%
No Aplica	1359	62.83%
Pleno	147	6.80%
SR	5	0.23%
Util	652	30.14%
Total	2163	

43. Producen su Propio Alimento

Respuesta	Total	%
No	1049	48.50%
Si	1109	51.27%
SR	5	0.23%
Total	2163	

44. Producen alimento para autoconsumo

Respuesta	Total	%
No	1111	51.36%
Si	1047	48.40%
SR	5	0.23%
Total	2163	

45. Excedente de Alimentos para la Venta

Respuesta	Total	%
No	1771	81.88%
Si	387	17.89%
SR	5	0.23%
Total	2163	

F. Fuerza de Trabajo e Ingresos

35. Total Personas En Edad de Trabajar

7488

35-1. Ultimo Año Cursado		
Respuesta	Total	%
a. 0	772	10.29
b. 1	344	4.59%
c. 2	609	8.12%
d. 3	825	11.00
e. 4	573	7.64%
f. 5	558	7.44%
g. 6	2121	28.28
h. 7	291	3.88%
i. 8	277	3.69%
j. 9	359	4.79%
k. 10	94	1.25%
l. 11	100	1.33%
m. 12	443	5.91%
n. 13	15	0.20%
o. 14	36	0.48%
p. 15	8	0.11%
q. 16	67	0.89%
r. 17	6	0.08%
u. 20+	3	0.04%
Total	7501	

35-1. Ultimo Año Cursado(Femenino)

Respuesta	Total	%
a. 0	368	9.81%
b. 1	153	4.08%
c. 2	271	7.22%
d. 3	383	10.21
e. 4	257	6.85%
f. 5	274	7.30%
g. 6	1056	28.15
h. 7	161	4.29%
i. 8	149	3.97%
j. 9	198	5.28%
k. 10	53	1.41%
l. 11	59	1.57%
m. 12	283	7.54%
n. 13	6	0.16%
o. 14	25	0.67%
p. 15	7	0.19%
q. 16	45	1.20%
r. 17	3	0.08%
Total	3751	

35-1. Ultimo Año Cursado(Masculino)

Respuesta	Total	%
a. 0	404	10.77
b. 1	191	5.09%
c. 2	338	9.01%
d. 3	442	11.79
e. 4	316	8.43%
f. 5	284	7.57%
g. 6	1065	28.40
h. 7	130	3.47%
i. 8	128	3.41%
j. 9	161	4.29%
k. 10	41	1.09%
l. 11	41	1.09%
m. 12	160	4.27%
n. 13	9	0.24%
o. 14	11	0.29%
p. 15	1	0.03%
q. 16	22	0.59%
r. 17	3	0.08%
u. 20+	3	0.08%
Total	3750	

35-2. Fuerza de Trabajo Sexo

Respuesta	Total	%
F	3751	50.01%
M	3750	49.99%
Total	7501	

35-3. Fuerza de Trabajo Estado Civil

EstadoCivl	Total	%
Casado	1506	20.08%
Divorciado	10	0.13%
Soltero	4021	53.61%
Union Libre	1964	26.18%
Total	7501	

35-4. Fuerza de Trabajo Edad

Rango de Edades	Total	%
d. De 7 a 12 años	795	10.60%
e. De 13 a 15 años	874	11.65%
f. De 16 a 18 años	754	10.05%
g. De 19 a 23 años	966	12.88%
h. De 24 a 30 años	1035	13.80%
i. De 31 a 40 años	1082	14.42%
j. De 41 a 50 años	736	9.81%
k. De 51 a 64 años	758	10.11%
l. De 65 años y mas	501	6.68%
Total	7501	

35-4. Fuerza de Trabajo Edad(Femenino)

Rango de Edades	Total	%
d. De 7 a 12 años	390	10.40 %
e. De 13 a 15 años	434	11.57 %
f. De 16 a 18 años	348	9.28 %
g. De 19 a 23 años	502	13.38 %
h. De 24 a 30 años	519	13.84 %
i. De 31 a 40 años	552	14.72 %
j. De 41 a 50 años	371	9.89 %
k. De 51 a 64 años	379	10.10 %
l. De 65 años y mas	256	6.82 %
Total	3751	

35-4. Fuerzade Trabajo Edad(Masculino)

Rango de Edades	Total	%
d. De 7 a 12 años	405	10.80 %
e. De 13 a 15 años	440	11.73 %
f. De 16 a 18 años	406	10.83 %
g. De 19 a 23 años	464	12.37 %
h. De 24 a 30 años	516	13.76 %
i. De 31 a 40 años	530	14.13 %
j. De 41 a 50 años	365	9.73 %
k. De 51 a 64 años	379	10.11 %
l. De 65 años y mas	245	6.53 %
Total	3750	

35-5. Ver Anexo

35-6. Ver Anexo

35-7. Trabaja Actualmente

Respuesta	Total	%
No	4344	57.91
Si	3157	42.09
Total	7501	

B19 - Causas de Muerte

19. Algun menor de 5 ha muerto en el Año Pasado

CausaFallecimiento	Total Masculino Fallecido	Total Femenino
bomito y diarrea SR	0	1
Calentura Vomito SR	0	1
en el parto SR	1	0
fiebre vomito y dolor estomacal SR	0	1
Muerte Prenatal SR	1	0
Problema del corazón SR	1	0
sobre dosis medica SR	1	0
SR SR	0	0
Total	4	3

35-5 ; 35-6 Ocupaciones y Profesiones

35-5. Fuerza de Trabajo Profesion			35-6. Fuerza de Trabajo Ocupacion		
Profesion	Total	%	Ocupaciones	Total	%
Arma de Casa-028	1904	25.38%	Arma de Casa	1853	24.70%
Estudiante-021	1620	21.85%	Agricultor	1118	14.90%
Agricultor-053	1173	15.64%	Estudiante	1090	14.53%
Jornalero-054	914	12.19%	Jornalero	919	12.25%
Oficio Domestico-027	647	8.63%	Oficio Domestico	636	8.48%
Pescador	138	1.84%	Estudia	413	5.51%
Perito Mercantil y Contador Público -030	109	1.45%	Pescador	134	1.79%
Albañil-051	104	1.39%	Estudiar	110	1.47%
Bach. en Ciencias y Letras-064	71	0.95%	Albañil	102	1.36%
No trabaja-098	61	0.81%	Muestra	70	0.93%
Comerciante menor-087	54	0.72%	No trabaja	89	1.19%
Marino	53	0.71%	MARINO	45	0.60%
Maestro Primaria-010	50	0.67%	Criadero	45	0.60%
Criadero-033	45	0.60%	Letrado	41	0.55%
Lic. Educación Básica-030	41	0.55%	comerciante	37	0.49%
Discapacitado-107	29	0.39%	Muestra	33	0.44%
Bachiller Admón Empresas-008	27	0.36%	ESBANISTA	23	0.31%
Bach. Técnico en Computación-060	25	0.33%	estudo	22	0.29%
Guarda de Seguridad	25	0.33%	discapacitado	21	0.28%
Ebanista-020	25	0.33%	Oficio Domestico	20	0.27%
Letrador	20	0.27%	Ordeñador	19	0.25%
Ordeñador-040	19	0.25%	Pulperia	19	0.25%
Molineria-081	19	0.25%	moleria	18	0.24%
Enfermera-020	19	0.25%	agricultura	18	0.24%
Pastor Evangélico-086	16	0.21%	perito mercantil y contador publico	14	0.19%
Vigilante-034	15	0.20%	Vigilante	14	0.18%
Mecánico-078	14	0.19%	Oficio Domestico	14	0.19%
Empleado Doméstico-060	13	0.17%	guarda de seguridad	13	0.17%
Chofer-044	13	0.17%	ENFERMERA	13	0.17%
Incapacitado-064	13	0.17%	Chofer	13	0.17%
Asesores-043	12	0.16%	Mecanico	13	0.17%
Ayudante albañil-050	12	0.16%	AYUDANTE DE ALBAÑIL	12	0.16%
Agrónomo-004	10	0.13%	Guarda	11	0.15%
Bach. Hoteleria y Turismo-120	10	0.13%	Guia de familia	11	0.15%
Sastre-026	9	0.12%	PASTOR	11	0.15%
Lavadores/Planchadores-075	8	0.11%	Empleado Domestico	11	0.15%
Soldador-048	8	0.11%	Perito Mercantil	9	0.12%
Carpintero-037	7	0.09%	Asesora	8	0.11%
Pintor edificios-057	7	0.09%	SOLDADOR	8	0.11%
Capitán de Barco-111	7	0.09%	comerciante menor	7	0.09%
Peluquero	6	0.08%			
Secretaria-017	6	0.08%			
Pulperia	6	0.08%			
Maestro Secretaria-011	6	0.08%			

Profesion	Total	%	Ocupaciones	Total	%
Empleado Subalternales-002	8	0.09%	parlo	7	0.09%
Bach. en Bienestar Rural	5	0.07%	domesticos	7	0.09%
Técnico Computación-095	5	0.07%	Incapacitados	7	0.09%
Barbero-005	5	0.07%	castra	7	0.09%
Lic. en Educación Básica-127	5	0.07%	Vendedora	7	0.09%
Vendedor ambulante-079	4	0.05%	jomaleo	6	0.08%
Aserrador-077	4	0.05%	ama de casa	6	0.08%
Electricista-050	4	0.05%	barbero	6	0.08%
Enfermero	3	0.04%	lavandera	6	0.08%
Ing. Industrial-121	3	0.04%	ciencias y letras	6	0.08%
Estilista-060	3	0.04%	Pesca	6	0.08%
Lic. en Enfermería	2	0.03%	Carpintero	6	0.08%
Bach. Técnico en Electrónica-101	2	0.03%	ñifera	5	0.07%
Ayudante de Bus	2	0.03%	Estudiante	5	0.07%
Motociclista	2	0.03%	Oficio domesticos	5	0.07%
Repartidores-076	2	0.03%	o. domesticos	5	0.07%
Furto-047	2	0.03%	secretaria	5	0.07%
Militer-122	2	0.03%	Pluquero	5	0.07%
Policia-023	2	0.03%	ELECTRICISTA	5	0.07%
Bach. Técnico en Electricidad-130	2	0.03%	ASERRADOR	5	0.07%
Bachiller en Mercadelección-068	2	0.03%	Ama d casa	4	0.05%
Ing. en Electronica	1	0.01%	capitan	4	0.05%
Comarja-042	1	0.01%	suero	4	0.05%
Lic. en Letras	1	0.01%	vendedora	4	0.05%
Bachiller en Salud-018	1	0.01%	a.m.c	3	0.04%
Lic. Pedagogía-002	1	0.01%	ama de casa	3	0.04%
Militer de rango-024	1	0.01%	Militer	3	0.04%
Partera	1	0.01%	Ama de casa	3	0.04%
Zapalero-046	1	0.01%	cocinera	3	0.04%
Lic. Admon de Empresa-030	1	0.01%	agricultora	3	0.04%
Voletrero	1	0.01%	Aman de casa	3	0.04%
Modela-058	1	0.01%	ama de casa	3	0.04%
Bach. en Contaduría y Finanzas-140	1	0.01%	a. de casa	3	0.04%
Enfermera	1	0.01%	Capitan de barco	3	0.04%
No Definido	1	0.01%	Incapacitados	3	0.04%
Comerciante mayor-088	1	0.01%	computacion	3	0.04%
Lic. en Admon de Centros Educativos	1	0.01%	Pastor Evangelico	3	0.04%
Carniceros-061	1	0.01%	Regidor	3	0.04%
Lic. Mercadelección-113	1	0.01%	Ama De Casa	3	0.04%
Lic. Educación para el hogar-123	1	0.01%	Jomaleira	3	0.04%
Lic. Educación Comercial	1	0.01%	jomaleiro	3	0.04%
Primer Vehiculos-049	1	0.01%	agrc	3	0.04%
Medico Especialista-007	1	0.01%	agriculto	3	0.04%
			Ama de casa	3	0.04%
			Enfermero	3	0.04%
			discapacitados	3	0.04%
			journal	2	0.03%
			a. d. casa	2	0.03%
			MAYORDOMO	2	0.03%
			chilero	2	0.03%
			oficio domesticos	2	0.03%
			parlo	2	0.03%
			Ganadero	2	0.03%
			oficio subretritos	2	0.03%
			oficio domesticos	2	0.03%
			Ama De Casa	2	0.03%
			Furto-047	2	0.03%
			estudiar	2	0.03%
			lavadora	2	0.03%
			ama de casa	2	0.03%
			discapacitados	2	0.03%

Ocupaciones	Total	%
Agricultor	2	0.03%
Bachiller	2	0.03%
conserje	2	0.03%
Bach. en Ciencias y Letras	2	0.03%
AYUDANTE DE BUS	2	0.03%
tecnico en computacion	2	0.03%
policia	2	0.03%
ayuda casa	1	0.01%
A.de casa	1	0.01%
Oficio Domestico	1	0.01%
vigilante	1	0.01%
oficio domesticos	1	0.01%
oficio domestica	1	0.01%
ORICULTOR	1	0.01%
bach. fulltime y fulltime-120	1	0.01%
fulltime	1	0.01%
Maestra Primaria	1	0.01%
ama de casa	1	0.01%
AME DE CASA	1	0.01%
s. dec.	1	0.01%
comerciante	1	0.01%
Casadero	1	0.01%
Jornalero	1	0.01%
jefe de fabricacion	1	0.01%
motociclista	1	0.01%
OFICIO DOMESTICO	1	0.01%
Ayudante alfabetil	1	0.01%
estudiante	1	0.01%
Domestico	1	0.01%
Venturero	1	0.01%
Pinta casa	1	0.01%
Ama de casa	1	0.01%
maestros	1	0.01%
ESTUDIANTE	1	0.01%
Discapacitados	1	0.01%
Evangelista	1	0.01%
laborador	1	0.01%
Conserje	1	0.01%
alimon empresa	1	0.01%
s. d. c.	1	0.01%
Oficio Domestico	1	0.01%
A.M.C.N	1	0.01%
jornalera	1	0.01%
partera	1	0.01%
A.M.C.	1	0.01%
Electricista	1	0.01%
Oficio Domestico	1	0.01%
Bachiller administracion de empresa	1	0.01%
ventas	1	0.01%
operador de maquina	1	0.01%
Jornalero	1	0.01%
estudiante catastral	1	0.01%
chefe de bus	1	0.01%
guardias	1	0.01%
estudiante	1	0.01%
Oficio Domestico	1	0.01%
Futbolista	1	0.01%
jornalero	1	0.01%
estudiante	1	0.01%
bachiller en administracion de empresa	1	0.01%
Contador	1	0.01%

Ocupaciones	Total	%
Vender pescado	1	0.01%
Cultivos	1	0.01%
Jefe de Catastro	1	0.01%
Farmacé	1	0.01%
Salud Comunitaria	1	0.01%
meccanica	1	0.01%
ESTRUCUANTE	1	0.01%
Modista	1	0.01%
Jefe de UMA	1	0.01%
JUBILADA	1	0.01%
Cajera	1	0.01%
Coordinador de codem	1	0.01%
Amadora	1	0.01%
Maestra	1	0.01%
empleada domestica	1	0.01%
plomero	1	0.01%
discapacitado	1	0.01%
s.don	1	0.01%
chofer de bus	1	0.01%
Jubilado	1	0.01%
ama	1	0.01%
Oficio Domestico	1	0.01%
oficio domesticos	1	0.01%
Jorra	1	0.01%
s.don	1	0.01%
Maestra escuela primaria	1	0.01%
lavar ropa	1	0.01%
ama de casa	1	0.01%
no trabaja	1	0.01%
oficio domesticos	1	0.01%
guardia de seguridad	1	0.01%
plomero	1	0.01%
Bachillerato tecnico en computacion	1	0.01%
agricultor	1	0.01%
contadora	1	0.01%
matrona	1	0.01%
ama de casa	1	0.01%
Agricultor	1	0.01%
Huasta	1	0.01%
no trabaja	1	0.01%
oficio domesticos	1	0.01%
abuelo	1	0.01%
Operador	1	0.01%
Bach en ciencias y letras	1	0.01%
parto m	1	0.01%
RECICORA	1	0.01%
castrera	1	0.01%
Laboratorista	1	0.01%
u. d.	1	0.01%
Bachiller Tecnico en Computacion	1	0.01%
oficio domesticos	1	0.01%
agricultor	1	0.01%
Presidente del patronato	1	0.01%
no trabaja	1	0.01%
ASISTENTE HOSPITAL	1	0.01%
saladora	1	0.01%
cafre	1	0.01%
Oficio Domestico	1	0.01%
oficio domesticos	1	0.01%
lc. enfermeria	1	0.01%
agricultor	1	0.01%

Ocupaciones	Total	%
Jefe de presupuesto	1	0.01%
refrigeracion	1	0.01%
perrolero	1	0.01%
Microcopista	1	0.01%
Ama de Casa	1	0.01%
Estudiante	1	0.01%
Tesoro	1	0.01%
convertidor	1	0.01%
Enfermera	1	0.01%
Incapacitado	1	0.01%
Cochero	1	0.01%
Misionera	1	0.01%
Mamero	1	0.01%
ama de casa	1	0.01%
MAESTRO DE MEDIA	1	0.01%
peacador	1	0.01%
Oficio domestico	1	0.01%
Director Justicia Municipal	1	0.01%
venta	1	0.01%
JORALERO	1	0.01%
Enfermera Auxiliar	1	0.01%
recoleccion de palma	1	0.01%
Impresa	1	0.01%
journal	1	0.01%
negociante	1	0.01%
estufarista	1	0.01%
A.d.c	1	0.01%
campesino	1	0.01%
Pensionado	1	0.01%
estilista	1	0.01%
peraleiro	1	0.01%
oficio domestico	1	0.01%
costurero	1	0.01%
oficio domestico	1	0.01%
electronica	1	0.01%
o domestico	1	0.01%
bach.ciencias y letras	1	0.01%
Estudeta	1	0.01%
estilista	1	0.01%
ama de casa	1	0.01%
Oficio Domestico	1	0.01%
a. casa	1	0.01%
Ordehar	1	0.01%
Recolector de impuesto	1	0.01%
journal	1	0.01%
hacer bloques	1	0.01%
peacador	1	0.01%
AMA DE CASA	1	0.01%
A.M.C.N	1	0.01%
taxista	1	0.01%
ma de casa	1	0.01%
agruitor	1	0.01%
casado	1	0.01%
comercio	1	0.01%
Estudiar	1	0.01%
agronoma	1	0.01%
zapalero	1	0.01%
1000	1	0.01%
Oficio domestico	1	0.01%
Auxiliar Enfermeria	1	0.01%
Oficio Domestico	1	0.01%

02 COLON
0202 Balfate

Ocupaciones	Total	%
Asistente de Tributación	1	0.01%
hotelería y turismo	1	0.01%
ESTUDIANTE	1	0.01%
agricultor	1	0.01%
Oficio Agricultor	1	0.01%
Estudiante	1	0.01%
oficios deomesticos	1	0.01%
domesticas	1	0.01%
Busear	1	0.01%
Lic.Matematicas	1	0.01%
empresa	1	0.01%
ofios domesticos	1	0.01%
Misionero	1	0.01%
mayordomo de hacienda	1	0.01%
Ama de Casas	1	0.01%
alabañil	1	0.01%
tesorero en la municipalidad	1	0.01%
gestion de cobros	1	0.01%
con vida mejor	1	0.01%
ordeña	1	0.01%
AGRICULOR	1	0.01%
Aseadoras	1	0.01%
Registradora Municipal	1	0.01%
oficio	1	0.01%
guardia de seguridad	1	0.01%
Alcalde	1	0.01%
domestico	1	0.01%

4. 7 PARTICIPACIÓN

La participación de hombres y mujeres en organizaciones de base es limitada, muchas veces las personas asisten y pertenecen a grupos pero no forman parte de la directiva, por esta razón aparece que solo 468 mujeres **20.06%** y 468 hombres **20.30%** participan en organizaciones.

CAPITULO V

CONCLUSIONES

Una vez que se ha conocido en cifras la realidad del municipio de Balfate, puede hacerse una serie de conclusiones, muchas de ellas negativas; sin embargo con este informe se pretende dar a conocer la realidad, tanto a las autoridades locales y nacionales, como a organismo externos, a fin de buscar e implementar medidas que contribuyan a mejorar las condiciones de vida de la población.

- La población del municipio es bastante joven, más del 50% es menor o igual a 18 años, considerada fuerza de trabajo emergente, esto implica intensificar esfuerzos para ofrecer estudios que le capaciten para insertarse en el mundo laboral exitosamente, así mismo es necesario crear las fuentes de empleo y promover el auto empleo.
- Aunque la tasa de mortalidad materno-infantil es **0.32%**, indicador que habla de las condiciones de salud de un pueblo, el servicio de salud sigue viéndose desde el punto de vista curativo, con la idea de que mientras más centros asistenciales existan la población será mejor atendida, sin embargo la mayor frecuencia de enfermedades que padece la población son las de tipo respiratorio y diarreicas, todas ellas prevenible. Esto indica que además de facilitar infraestructura, el municipio requiere mejorar la prestación de servicios básicos, y emprender campañas educativas para cambiar hábitos.
- En cuanto a educación se refiere, la población puede asistir a los centros públicos, donde recibe formación desde preescolar hasta diversificado, no existe centros de educación técnica y superior, y los que logran graduarse difícilmente encuentran una oportunidad de empleo en su localidad. La tasa de analfabetismo es de **9.95%**, siendo más hombres los que no saben leer y escribir.
- Las viviendas en el municipio se encuentran en condiciones regulares, los principales problemas se relacionan con la falta de cielo falso, repello en las paredes y piso de tierra.
- Los escenarios en materia económica se tornan complejos y difíciles de atender, debido a que el **53.63%** de la población de Balfate sobrevive con menos de \$ 1.00 al día. Del total de población en edad de trabajar el **72.62%** se encuentra ocupada, la mayor parte de ella en actividades como jornaleros y obreros.

CAPITULO
VI ANEXOS

1. Indicadores socioeconómicos del municipio de Balfate, Colón a Marzo del 2015.

2. Comunidades, distancias a la cabecera municipal, tipo de acceso terrestre y su estado.

3. Mapa del municipio de Balfate

4. Identificación de edificaciones existentes y croquis por comunidad.

Anexo N °1 Indicadores

Indicadores de Linea Base

Departamento COLON
Codigo Municipio 0202
Nombre del Municipio Balfate

Tematica y Objetivos	Indicador	Valor	%
Datos Generales sobre poblacion	Población total	10,329.00	
Datos Generales sobre poblacion	Población femenina	5,144.00	49.80 %
Datos Generales sobre poblacion	Población masculina	5,185.00	50.20 %
Datos Generales sobre poblacion	Promedio de personas por vivienda	4.78	
Datos Generales sobre poblacion	Población menor de 5 años		
Datos Generales sobre poblacion	Población ubicada en el rango de 5 a 12 años		
Datos Generales sobre poblacion	Población ubicada en el rango de 13 a 18 años	1,637.00	15.85 %
Datos Generales sobre poblacion	Población ubicada en el rango de 19 a 30 años		
Datos Generales sobre poblacion	Población ubicada en el rango de 31 a 50 años		
Datos Generales sobre poblacion	Población ubicada en el rango de 51 años y más		
Fuerza de Trabajo	Poblacion en edad de Trabajar (PET)	7,501.00	72.62 %
Fuerza de Trabajo	Poblacion Economicamente Activa (PEA)	3,157.00	42.09 %
Fuerza de Trabajo	Poblacion Economicamente Inactiva(PEI)	4,344.00	57.91 %
Fuerza de Trabajo	Tasa de desempleo año pasado		
Meta 1	Total hogares con ingresos diario per cápita menor a \$ 1.00	1,160.00	53.63 %
Meta 1	Total hogares con ingresos diario per cápita de \$ 1.00 a 2.00	616.00	28.48 %
Meta 1	Total hogares con ingresos diario per cápita mayor a \$ 2.00	384.00	17.75 %
Meta 1	Tasa de pobreza segun censo poblacion y vivienda		
Meta 1	Tasa de pobreza extrema segun censo 2001		
Meta 2	Total hogares que los ingresos les ajusta para alimentarse los 3 tiempos	1,610.00	74.43 %
Meta 2	Total hogares que los ingresos les ajusta para alimentarse los 2 tiempos	457.00	21.13 %
Meta 2	Total hogares que los ingresos les ajusta para alimentarse los 1 tiempo	45.00	2.08 %
Ingresos por remesas	# Hogares que reciben remesas	332.00	15.35 %
Ingresos por remesas	# Hogares que reciben remesas menos de Lps. 1000.00	0.00	0.00 %
Ingresos por remesas	# Hogares que reciben remesas de Lps. 1001.00 a 2000	106.00	31.93 %

Temática y Objetivos	Indicador	Valor	%
Ingresos por remesas	# Hogares que reciben remesas de Lps. 2001.00 en adelante	179.00	53.92 %
Familias Trabajan la tierra y producen	# hogares que trabajan por cuenta propia la tierra	1,130.00	52.24 %
Familias Trabajan la tierra y producen	# hogares trabajan tierra totalmente pagada	801.00	37.03 %
Familias Trabajan la tierra y producen	# hogares trabajan tierra propia pagando	15.00	0.69 %
Familias Trabajan la tierra y producen	# hogares trabajan en tierra alquilada y prestada	397.00	18.35 %
Familias Trabajan la tierra y producen	# hogares trabajan en tierra en litigio y comunal	1.00	0.05 %
Familias Trabajan la tierra y producen	# hogares que no tiene tierra	944.00	43.64 %
Familias Trabajan la tierra y producen	# hogares que producen alimento	1,109.00	98.14 %
Familias Trabajan la tierra y producen	# hogares que producen alimento para autoconsumo	1,047.00	94.41 %
Personas Trabajan la tierra por familia	# viviendas donde trabaja una persona por familia	1,291.00	63.22 %
Personas Trabajan la tierra por familia	# viviendas donde trabajan dos persona por familia	492.00	24.09 %
Personas Trabajan la tierra por familia	# viviendas donde trabajan tres personas por familia	183.00	8.96 %
Personas Trabajan la tierra por familia	# viviendas donde trabajan 4 o más personas por familia	76.00	3.72 %
Datos Generales sobre población	# de niñ@s en edad de estudiar	4,796.00	46.43 %
Datos Generales sobre población	# de niñ@s en edad escolar que actualmente estudian	3,006.00	62.68 %
Datos Generales sobre población	niñ@s en edad escolar que actualmente no estudian	1,790.00	37.32 %
Datos Generales sobre población	# de niñ@s en edad de estudiar del sexo femenino	0.00	0.00 %
Datos Generales sobre población	# de niñ@s en edad de estudiar del sexo masculino	0.00	0.00 %
Datos Generales sobre población	# de niñ@s que actualmente estudian del sexo masculino	0.00	0.00 %
Datos Generales sobre población	# de niñ@s que actualmente estudian del sexo femenino	0.00	0.00 %
Meta 3	# de niñ@s en edad preescolar (de 5 a 6 años)	554.00	11.55 %
Meta 3	# de niñ@s que están estudiando preescolar	215.00	38.81 %
	# de niñ@s en edad de estudiar primaria (7 a 12 años)	1,078.00	34.99 %
	# de niñ@s que estudian primaria	1,531.00	91.24 %
	# de niñ@s en edad de estudiar plan básico (13 a 15 años)	871.00	18.16 %
	# de niñ@s que actualmente cursan plan básico	290.00	33.30 %
Estudios diversificados	# de niñ@s en edad de estudiar diversificado (16 a 18 años)	753.00	15.70 %
Estudios diversificados	# de niñ@s que actualmente cursan diversificado	106.00	14.08 %
Estudios diversificados	# de niñ@s en edad de estudiar universidad (19 a 23 años)	940.00	19.60 %

Temática y Objetivos	Indicador	Valor	%
Estudios diversificados	# jóvenes que actualmente estudian en la universidad	27.00	2.87 %
	Población que representa fuerza de trabajo emergente (13 a 18 años)	1,624.00	33.86 %
	Población fuerza de trabajo emergente que actualmente estudia en la	396.00	8.26 %
	total niñ@s en edad preescolar (de 5 a 6 años)	219.00	
	# de niñ@s que están estudiando preescolar	0.00	0.00 %
	# de niños que estudian preescolar	0.00	0.00 %
	Total niñ@s que estudian primaria	2,065.00	
	# de niños que estudian primaria	0.00	0.00 %
	# de niñas que estudian primaria	0.00	0.00 %
Estudios diversificados	Total niñ@s que estudian secundaria	687.00	
Estudios diversificados	# de niños que estudian secundaria	0.00	0.00 %
Estudios diversificados	# de niñas que estudian secundaria	0.00	0.00 %
Estudios diversificados	# de hombres en edad de trabajar <REVISAR !!>		
	# de mujeres en edad de trabajar <REVISAR !!>		
	% de mujeres que trabajan remuneradamente (ocupación) <REVISAR !!>		
	# de hombres de la fuerza de trabajo emergente que actualmente estudia		
	# de mujeres de la fuerza de trabajo emergente que actualmente estudia		
	Tasa de embarazos en adolescentes (PN) (___ mujeres de 13 a 21 años)		
	# de madres solteras/ hogares	454.00	15.95 %
Meta 5	# de niñ@s menores o iguales a 4 años		
Meta 5	# de niñ@s muertos menores de 5 años en el 20__	7.00	
Meta 5	Tasa de mortalidad infantil en menores de 5 años		
Meta 5	Total de niñ@s / niñas nacidos en el 20__	687.00	
Meta 5	% de partos atendidos por enfermeras	0.00	0.00 %
Meta 5	% de partos atendidos por parteras	0.00	0.00 %
Meta 5	% de partos atendidos por médicos		
Meta 5	% de partos atendidos por ella sola		
Meta 5	% de partos atendidos por el marido		
Meta 5	% de partos atendidos por otra persona		

Tematica y Objetivos	Indicador	Valor	%
Meta 5	Tasa de desnutrición menores de 5 años (censo base 2001)		
Meta 6	# de madres murieron antes, durante o postparto en el 20__	7.00	0.25 %
Meta 6	Tasa de mortalidad materna por mil partos atendidos		
	# no de personas se enfermaron de paludismo durante el 20__	94.00	3.92 %
	# no de personas se enfermaron de dengue clasico durante el 20__	362.00	15.10 %
	# no de personas se enfermaron de IRAS durante el 20__		
	# no de personas se enfermaron de dengue hemorragico durante el 20__	13.00	0.54 %
	# no de personas se enfermaron de chagas durante el 20__	34.00	1.42 %
	# no de personas se enfermaron de tuberculosis durante el 20__		
	# no de personas se enfermaron de alcoholismo durante el 20__	4.00	0.17 %
	# no de personas se enfermaron de cancer durante el 20__		
	# no de personas se enfermaron de diarreas durante el 20__	476.00	19.86 %
	# no de personas se enfermaron de la piel durante el 20__	267.00	11.14 %
	# no de personas se enfermaron de otra categoria durante el 20__	22.00	0.92 %
	# no niñ@os con discapacidad durante el 20__		
	# viviendas con agua de pozo propio	52.00	2.40 %
	# viviendas con agua de acueducto	1,844.00	85.25 %
	# viviendas con agua de rio o quebrada	228.00	10.54 %
	# viviendas con servicio sanitario	859.00	39.71 %
	# viviendas con Letrinas	1,306.00	60.38 %
	# viviendas con Letrinas y las Utilizan	1,282.00	59.27 %
	# viviendas con Recoleccion de basura	315.00	14.56 %
	# viviendas con Aseo de Calles	38.00	1.29 %
	# viviendas con Energia Electrica Domiciliar	1,248.00	57.70 %
Vivienda	# total de edificaciones en el municipio		
	# de edificaciones publicas y privadas		
	# de viviendas		
	# de viviendas desocupadas		
	# de viviendas ocupadas		

Tematica y Objetivos	Indicador	Valor	%
	# familias con vivienda propia y pagada	1,715.00	79.29 %
	# viviendas propias pagando	37.00	1.71 %
	# viviendas alquiladas	121.00	5.59 %
	# viviendas prestadas o cedidas	274.00	12.67 %
Condiciones de la vivienda	# viviendas buen estado	428.00	19.79 %
Condiciones de la vivienda	# viviendas condiciones regulares	986.00	45.58 %
Condiciones de la vivienda	# viviendas mal estado	746.00	34.49 %
Condiciones de la vivienda	# viviendas sin Repello	862.00	39.85 %
Condiciones de la vivienda	# viviendas con piso de tierra	308.00	14.24 %
Condiciones de la vivienda	# viviendas sin cielo falso	1,745.00	80.67 %
Condiciones de la vivienda	# viviendas techo mal estado	1,027.00	47.48 %
Condiciones de la vivienda	# viviendas con problemas estructurales	670.00	30.98 %
Condiciones de la vivienda	# viviendas sin ningun problema	308.00	14.24 %
Condiciones de la vivienda	# viviendas con una pieza	1,010.00	46.69 %
Condiciones de la vivienda	# viviendas con dos piezas	649.00	30.00 %
Condiciones de la vivienda	# viviendas con tres piezas	381.00	17.61 %
Condiciones de la vivienda	# viviendas con cuatro piezas	361.00	16.69 %
Condiciones de la vivienda	# viviendas con cinco piezas	189.00	8.74 %
Condiciones de la vivienda	# viviendas con seis piezas	93.00	4.30 %
Viviendas con baños	# viviendas con cero baños	1,234.00	57.05 %
Viviendas con baños	# viviendas con un baño	607.00	37.31 %
Viviendas con baños	# viviendas con dos baños	112.00	5.18 %
Viviendas con baños	# viviendas 3 baños o mas	10.00	0.46 %
# familias por vivienda	# viviendas con una familia	1,947.00	90.01 %
# familias por vivienda	# viviendas con dos familias	151.00	6.98 %
# familias por vivienda	# viviendas con tres familias	25.00	1.16 %
Consumo energetico para cocinar	# viviendas que utilizan electricidad para cocinar	36.00	1.66 %
Consumo energetico para cocinar	# viviendas que utilizan gas volátil para cocinar	534.00	24.69 %
Consumo energetico para cocinar	# viviendas que utilizan kerosen para cocinar	21.00	0.97 %

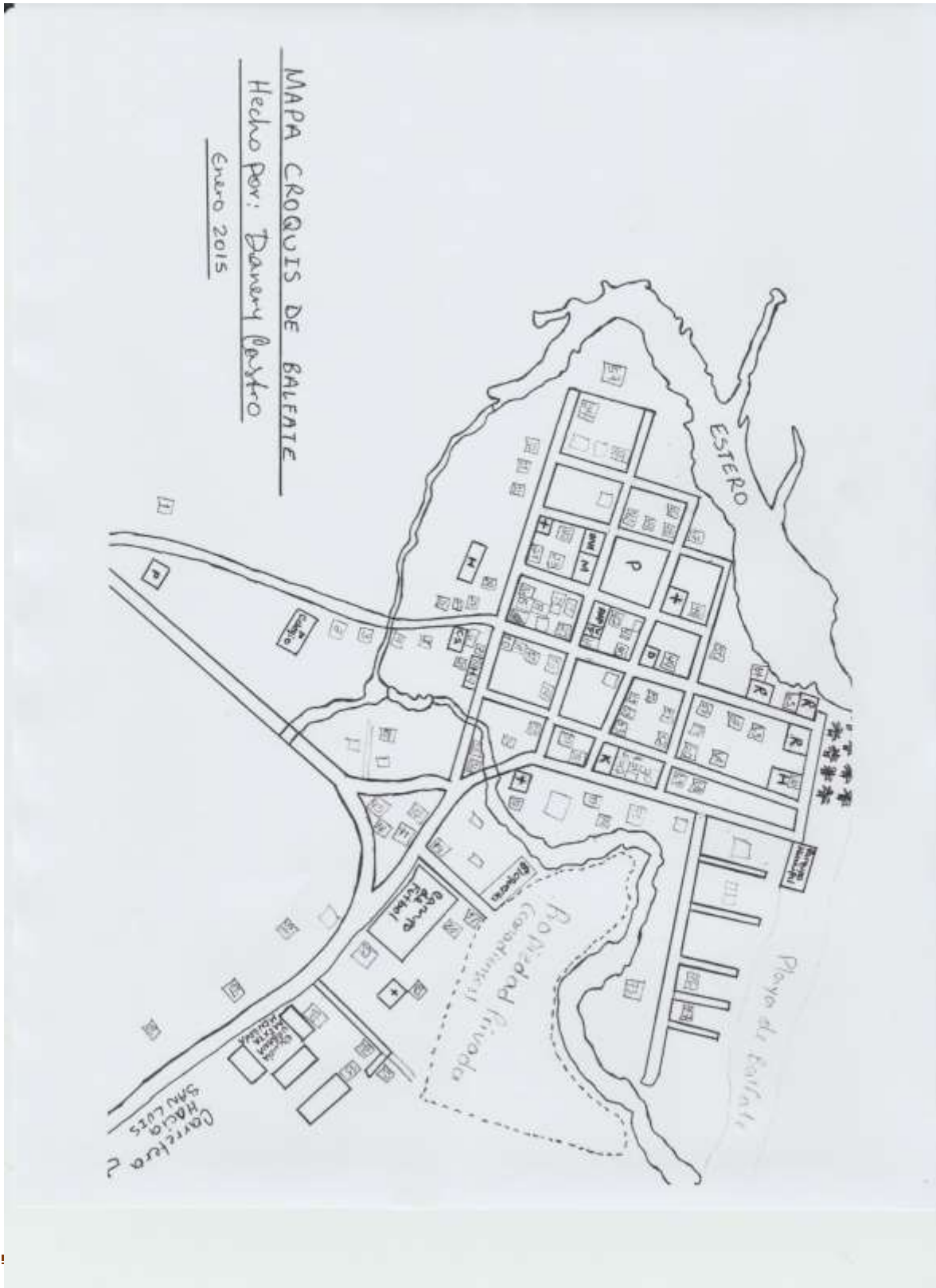
Temática y Objetivos	Indicador	Valor	%
Consumo energético para cocinar	# viviendas que utilizan leña para cocinar	1.837.00	84.93 %
Consumo energético para cocinar	# viviendas que utilizan ecogogon para cocinar	60.00	2.77 %
# de dormitorios	# viviendas que tienen una pieza como dormitorio	1.010.00	46.69 %
Condiciones de la vivienda	# viviendas que tienen dos piezas como dormitorio	649.00	30.00 %
Condiciones de la vivienda	# viviendas que tienen tres piezas como dormitorio	381.00	17.61 %
Condiciones de la vivienda	# viviendas que tienen cuatro piezas como dormitorio	107.00	4.95 %
Participación	# de hogares donde los hombres participan en organizaciones(mayores	439.00	20.30 %
Participación	# de hogares donde las mujeres participan en organizaciones(mayores 18	434.00	20.06 %
Participación	# de hogares donde participa solo un hombre	416.00	19.23 %
Participación	# de hogares donde participan dos o mas hombres	23.00	1.06 %
Participación	# de hogares donde participa una sola mujer	408.00	18.86 %
Participación	# de hogares donde participan dos mujeres	21.00	0.97 %
Participación	# de hogares donde participan tres o mas mujeres	3.00	0.23 %

No.2**Comunidades, distancias a la cabecera municipal, tipo de acceso terrestre y su estado.**

No.	Nombre de la Comunidad	Distancia en KM a la Cabecera	Tipos de Vías de Acceso Terrestre	Estado actual de las vías de acceso
1	Monte Olivo	17.50 KM	Terreno solo verano	Mala
2	Las Ballas	15.58 KM	Terreno solo verano	Mala
3	Planes de Bambú	15.90 KM	Terreno solo verano	Mala
4	Mal Paso	14.40 KM	Terreno solo verano	Mala
5	Nueva Concepción	16.50 KM	Terreno solo verano	Mala
6	Rio Coco	15.50 KM	Terreno todo tiempo	Buena
7	Col. Lempira	14.20 KM	Terreno todo tiempo	Buena
8	Bambú	13.67 KM	Terreno todo tiempo	Buena
9	Rio Esteban	10.00 KM	Terreno todo tiempo	Buena
10	Col. Margarita	9.00 KM	Terreno todo tiempo	Buena
11	Las Niguas	9.50 KM	Terreno solo verano	Mala
12	San Miguel	17.00 KM	Terreno solo verano	Mala
13	Col. Naranjal	6.50 KM	Terreno todo tiempo	Buena
14	Col. Maradiaga	6.00 KM	Terreno todo tiempo	Buena
15	Lucinda	5.37 KM	Terreno todo tiempo	Buena
16	Col. Buenos Aires	1.33 KM	Terreno todo tiempo	Regular
17	San Luis	8.00 KM	Terreno todo tiempo	Buena
18	El Paraíso	9.00 KM	Terreno solo verano	Mala
19	Bejucales	1.55 KM	Terreno todo tiempo	Regular
20	Lis Lis	2.60 KM	Terreno todo tiempo	Buena
21	Carbón	3.42 KM	Terreno todo tiempo	Buena
22	Las Crucitas	5.75 KM	Terreno todo tiempo	Buena
23	Limeras	6.63 KM	Terreno todo tiempo	Buena
24	Col. Reino de Dios	6.55 KM	Terreno todo tiempo	Regular
25	Cerro Colorado	7.60 KM	Terreno todo tiempo	Regular
26	Arenalosa	6.20 KM	Terreno todo tiempo	Regular
27	Las Flores	6.50 KM	Terreno todo tiempo	Regular
28	El Diamante	7.25 KM	Terreno solo verano	Mala
29	El Porvenir	8.25 KM	Terreno solo verano	Mala
30	Nueva Esperanza	10.00KM	Terreno solo verano	Mala
31	Satal	7.80 KM	Terreno solo verano	Regular
32	Satalito	10.50 KM	Terreno solo verano	Buena
33	San Joaquín	12.76 KM	Terreno solo verano	Buena
34	Linton	11.83 KM	Terreno solo verano	Buena
35	Planes de Cenizo	11.18 KM	Terreno solo verano	Regular

36	Las Mangas	11.85 KM	Terreno solo verano	Regular
37	Nueva Florida	10.00 KM	Terreno solo verano	Regular
38	El Cenizo	8.94 KM	Terreno solo verano	Buena
39	Delicias de Cenizo	10.67 KM	Terreno solo verano	Mala
40	Naranjito N° 1	6.80 KM	Terreno solo verano	Mala
41	Naranjito N° 2	7.50 KM	Terreno solo verano	Mala
42	San José del Edén	14.00 KM	Terreno solo verano	Mala
43	Nueva Unión	16.00 KM	Terreno solo verano	Mala
44	La Libertad	18.50 KM	Terreno solo verano	Mala
45	Miramar	17.00 KM	Terreno solo verano	Mala
46	Brisas de Miramar	16.00 KM	Terreno solo verano	Mala
47	San José de Buenos Aires	17.20 KM	Terreno solo verano	Mala
48	Cuyamel	7.00 KM	Terreno solo verano	Mala
49	Brisas de Lis Lis	7.50 KM	Terreno solo verano	Mala
50	Mangulile	16.80 KM	Terreno solo verano	Mala
51	Manati Creek	17.50 KM	Terreno solo verano	Mala
52	Puerto Escondido	18.50 KM	Terreno solo verano	Mala
53	Los Nacimientos	16.50 KM	Terreno solo verano	Mala

Anexo # 2
Mapa del Casco Urbano Balfate



Identificación de edificaciones existentes y croquis por comunidad

Municipio de: BALFATE Código: 02

Comunidad: **Balfate Casco Urbano**

N° VIVIENDA	NOMBRE JEFE DE FAMILIA / DUEÑO DEL LOCAL	OCUPADO	N° De Identidad	VIVIENDA, EDIFICIO, PÚBLICO, NEGOCIO/ OTRO	ESTADO VIVIENDA		
					B	R	M
1	Sonia Elizabeth Fuentes	X	0202-2011-00207	X			X
2	Petrona Maltes Ruiz	X	0105-1981-00100	X	X		
3	Evangelina Cano Garcia	X	0208-2013-00357	X		X	
4	Ramon De Jesus Nájera Cardoza	X		X	X		
5	Judith Aracely Díaz Posas	X		X	X		
6	Irma Margarita Vega Posas	X	0202-1951-0009	X	X		
7	Rosa Karina Sandoval Blanco	X	0201-1969-00464	X		X	
8	Fanny Alejandrina Acosta	X	0101-1985-01015	X		X	
9	Juan Carlos Carcamo Castro	X		X			X
10	Benigno Palma Reyes	X		X		X	
11	Marta Anita Ramos	X		X	X		
12	Ruth Walterina Sorto Castillo	X	1707-1981-00223	X	X		
13	Oriana Isabel Posas Melgar	X	0104-1982-00674	X	X		
14	Deysi Contreras	X	1807-1997-00790	X			X
15	Luisa Berta Cartagena	X	0202-1981-00453	X		X	
16	Vivian Torres	X	02052-1965-00069	X			X
17	Reina Liliana Cartagena	X	0202-1968-00007	X		X	
18	Salvador Ovidio Posas Mejia	X	0203-1941-00004	X	X		
19	Belquis Munguía	X	0101-1985-0319	X	X		
20	Francisco Eliezer Matute Padilla	X	1519-1948-00019	X	X		
21	Ondina Reyes	X		X	X		
22	Marta Delia Castro Posas	X	0202-1950-00019	X	X		
23	Berta Alicia Duarte Miralda	X	0205-1981-00340	X	X		
24	Idania Escobar	X	0202-1976-00808	X	X		
25	Lesly Yamileth Rubí Galeano	X	1501-1976-00046	X	X		
26	Marlon Dagoberto Carcamo Castro	X	0102-1980-00569	X			X
27	Edwin Mauricio Carcamo Castro	X	0202-1987-00077	X			X
28	Eda Cenobia Castro	X	0202-1961-00447	X		X	
29	Enil Xavier Marin Boyd	X		X	X		
30	Edwin Noel Hernandez	X		X	X		
31	Juan Vega	X	0104-1980-00582	X	X		
32	Yenni Maribel Matute Vega	X	0101-1988-02803	X	X		
33	Cesar Antonio Vega Lopez	X	0101-1937-00511	X		X	
34	Denis Leonardo Ponces Vega	X	0101-1974-01974	X		X	
35	Carmen Marlene Vega Olivera	X	0101-1962-00067	X		X	
36	Enrique Yovany Castro Alegría	X	0202-1994-00157	X		X	
37	Francisco Matute	X	0104-1965-00341	X		X	
38	Olga Argentina Lopez Zuniga	X	0202-1981-00106	X	X		
39	Darla Dalile Cisneros Robles	X	0202-1977-00129	X	X		
40	Javier Lisandro Vega Calix	X	0101-1957-00557	X	X		

41	Wilmer Armando Ayala Ramos	X	0202-1989-00082	X		X	
42	Gerónimo Galdámez Lopez	X	0104-1989-00547	X	X		
43	Walter Elias Boyd	X	0101-1965-00175	X	X		
44	Vicente Edgardo Barrios	X		X	X		
45	Rina Olga Barrios	X	0101-1937-00470	X	X		
46	Iban Fernando Bonilla Barrios	X		X		X	
47	Mike Yost	X		X	X		
48	Antonio Rigoberto Funez	X		X	X		
49	Ángel Alberto Urbina Acosta	X	0202-1981-00604	X	X		
50	Romulo Puerto Santos	X		X	X		
51	Mirian Flores Murillo	X	0202-1946-00011	X	X		
52	Adelina América Salgado	X	0202-1981-00539	X		X	
53	Emelina Urbina Ursina	X		X	X		
54	Blanca Margarita Acosta	X		X	X		
55	Jose Obdulio Reyes Urillas	X	0202-1986-00396	X		X	
56	Gloria Mirian Reyes	X	0202-1981-00382	X		X	
57	Jon Lisa Brandley	X		X	X		
58	Narciso Salgado Cordova	X	0202-1981-00418	X			X
59	Francisco Javier Puerto Anariba	X		X	X		
60	Lily Nohemy Cárdenas Ocampo	X	0202-1966-00064	X	X		
61	Santos Leiva	X		X			X
62	Héctor Rodríguez	X		X		X	
63	Jose Israel Olivera Howell	X		X		X	
64	Jorge Alberto Zelaya García	X		X		X	
65	Leticia Leiva	X	0421-1950-00023	X		X	
66	Wilmer Nahun Munguía Nieto	X	1707-1992-00867	X	X		
67	Tania Salgado	X	0202-1954-00002	X	X		
68	Esperanza Mejia	X	0202-1981-00249	X	X		
69	Kenia Gisela Salgado Montes	X	1807-1978-00643	X	X		
70	Blanca Lidubina Reyes Moradel	X	0202-1981-00326	X		X	
71	Sintya Aryany Murillo Reyes	X	0202-1989-00628	X		X	
72	Suyapa Elizabeth Reyes Moradel	X	0202-1951-00015	X		X	
73	Wendaly Martinez Howell	X	0202-1974-00156	X		X	
74	Mario Alfonso Robles Cisneros	X	0202-1981-00567	X	X		
75	Justo Tomas Pagoada	X		X	X		
76	Kenia Xiomara Herrera Cardoza	X	1509-1978-00039	X	X		
77	Sonia Aracely Cortez	X	0418-1981-00138	X	X		
78	Isabel Xiomara Cardona Gáelas	X	0104-1982-00886	X			X
79	Jose Vicente Gallego Amador	X		X		X	
80	Cesar Augusto Vega	X	1503-1941-00005	X		X	
81	Homer Augusto Vega Posas	X	0202-1969-00060	X	X		
82	Emilia Enrique Vasquez	X	0202-1993-00181	X		X	
83	Rony Jesus Carcamos Pineda	X	0207-1981-00072	X	X		
84	Víctor Antonio Midence Gonzales	X	0205-1968-00064	X	X		
85	Erín Javier Guevara	X	0201-1982-00505	X	X		
86	Henri Wilson Beckford	X	1101-1944-00033	X	X		
87	Eliazar Mario Palma Vega	X	0202-1984-00133	X	X		
88	Antonio Enrique Pineda	X	0202-1947-00009	X			X
89	Angel Joel Guevara Mejia	X	0201-1990-00656	X	X		

90	Laura Amparo Wood Evereth	X	0203-1954-00333	X	X		
91	Daniel Gavarrete Suazo	X		X	X		
92	Antonio Mejia Escobar	X		X		X	
93	María Susana Girón Velásquez	X		X	X		
94	Nelixza Sofía Acosta Zelaya	X		X		X	
95	Elsi Yolanda Reyes Moradel	X	0202-1979-00212	X			X
96	Otilia Castillo	X		X	X		
97	Noris Troches	X		X	X		

Anexo # 3
Mapa de la Comunidad de Monte Olivo



Identificación de edificaciones existentes y croquis por comunidad

Municipio de: BALFATE Código: 02

Comunidad: **Monte Olivo**

N° VIVIENDA	NOMBRE JEFE DE FAMILIA / DUEÑO DEL LOCAL	OCUPADO	N° De Identidad	VIVIENDA, EDIFICIO, PÚBLICO, NEGOCIO/ OTRO	ESTADO VIVIENDA		
					B	R	M
1	Mercedes Peraza Benítez	X	0410-1979-00947	X			X
2	Jose Ismael Diaz Cortez	X	0202-1988-00653	X			X
3	Rubén Erazo	X	0410-1978-00603	X			X
4	Maria Elena Morales Gavarrete	X	1614-1971-00289	X		X	
5	Denis Manuel Alfaro Morales	X		X			X
6	Marco Antonio Muñoz	X		X		X	
7	Mario Rene Velásquez Cárcamo	X		X		X	
8	Mari Griselda Rivera	X	0107-1980-03338	X			X
9	Luz Amparo Sabillon	X	1804-1987-04937	X			X
10	Mario Rene Rivera Vallecillo	X	0107-1982-01668	X			X
11	Magdalena Armijo Alvarado	X	0107-1974-00874	X			X
12	Mario Rivas Garcia	X	0410-1987-00450	X			X
13	Cruz Martinez Lopez	X		X		X	
14	Mercedes Lopez Vasquez	X	1316-1973-00151	X			X
15	Jose Osman Vasquez	X	1316-1968-00076	X		X	
16	Jose Martin Vasquez Campos	X	1316-1989-00436	X			X
17	Jose Ruben Vasquez Campos	X	0202-1992-00027	X			X
18	Laureano Martinez	X	1316-1987-00257	X			X
19	Ciriaco Lopez	X		X			X
20	Heliodoro Lopez Diaz	X	1316-1960-00086	X			X
21	Enrique Diaz Hernandez	X	1806-1980-00943	X			X
22	Guillermo Mejia	X		X			X
23	Gilberto Fuentes Mejia	X		X			X
24	Margarito Melgar Márquez	X		X			X
25	Jose Orlando Campos Lopez	X		X			X
26	Brígida Lopez	X		X			X

Anexo # 4
Mapa de la Comunidad de las Ballas



Identificación de edificaciones existentes y croquis por comunidad

Municipio de: BALFATE Código: 02

Comunidad: **Las Ballas**

N° VIVIENDA	NOMBRE JEFE DE FAMILIA / DUEÑO DEL LOCAL	OCUPADO	N° De Identidad	VIVIENDA, EDIFICIO, PÚBLICO, NEGOCIO/ OTRO	ESTADO VIVIENDA		
					B	R	M
1	María Aracely Lopez	X	1323-1979-00105	X			X
2	Jose Vidail Sifontes	X	0409-1980-00290	X			X
3	Isidro Cortez Vasquez	X	1316-1938-00048	X		X	
4	Keylin Damaris Duarte Santamaria	X	0202-1992-00164	X		X	
5	Jose Neptaly Cortez Vasquez	X	05041-1984-08227	X		X	
6	Rosa Barrientos Guevara	X	1316-1950-00089	X			X
7	Reina Santamaría	X	0208-1984-00896	X			X
8	Maria Dunia Nataren Avilés	X	0202-1987-00434	X		X	
9	Nieves Sanchez Diaz	X	1316-1981-00671	X			X
10	Maria Isabel Bejarano Garcia	X	0202-1989-00316	X			X
11	Gregorio Vasquez	X	0409-1951-00038	X		X	
12	Maria Feliciano Campos	X	1316-1985-00325	X			X
13	Maria Adelaida Diaz Campos	X	0202-1993-00298	X		X	
14	Nora Nataren Serrano	X	1804-1983-04791	X			X
15	Maria Angela Marquez	X	0403-1982-0014	X			X
16	Rosa Delia Martinez Carbajal	X	1806-1980-00414	X			X
17	Petrona Gomez Hernández	X	1415-1965-00096	X			X
18	Maria Irma Diaz Cortez	X	0202-1985-00244	X			X
19	Elsy Maria Herrera Funez	X	0209-1994-00854	X			X
20	Milbian Crecencia Garmendia	X	0202-1987-00212	X	X		
21	Juana Santamaría Tabora	X	1323-1976-00045	X			X
22	Maria Suyapa Nataren Mejia	X	0202-1986-00353	X			X
23	Santos Vasquez Rivera	X	1314-1976-00008	X		X	
24	Katy Antonia Garmendia Escobar	X	0202-1989-00627	X			X
25	Maria Leticia Nataren Mejia	X	0208-1966-00159	X		X	
26	Vicente Vasquez	X	1306-1984-00285	X			X
27	Claudio Vasquez	X	1316-1976-00235	X			X
28	Mirtala Santamaria	X	0202-1988-00381	X		X	
29	Maria Zoila Barrientos Guerra	X	0410-1966-00364	X		X	
30	Iris Janeth Nataren	X	0202-1996-00161	X			X
31	Maria Salvadora Ramirez	X	1306-1987-00313	X			X
32	Maria Santos Lopez Vasquez	X	1316-1977-00171	X			x
33	Mariano Santamaria Carranza	X	05202-1986-00392	X			X

Anexo # 5
Mapa de la Comunidad de Planes de Bambú



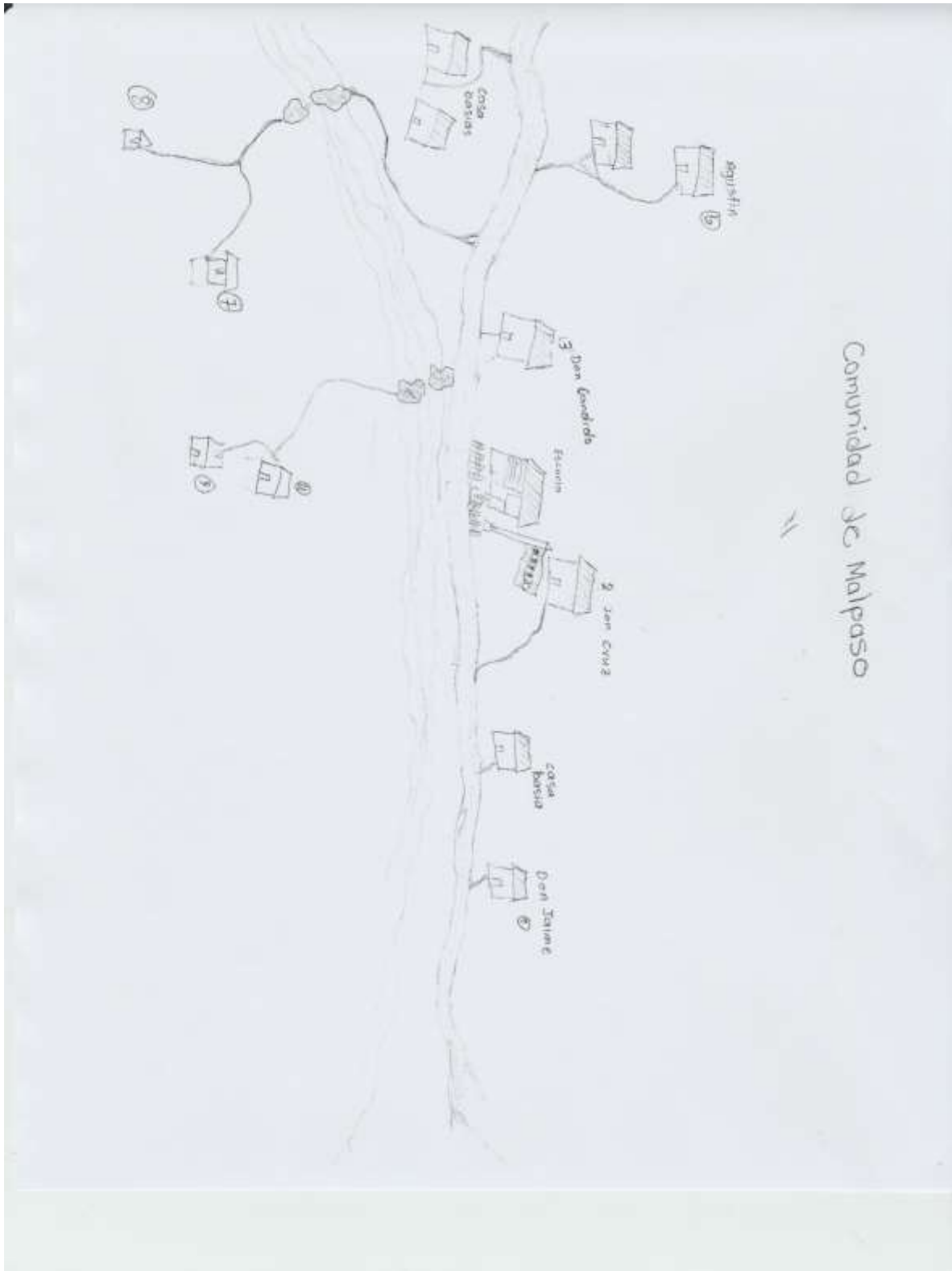
Identificación de edificaciones existentes y croquis por comunidad

Municipio de: BALFATE Código: 02

Comunidad: **Planes De Bambú**

N° VIVIENDA	NOMBRE JEFE DE FAMILIA / DUEÑO DEL LOCAL	OCUPADO	N° De Identidad	VIVIENDA, EDIFICIO, PÚBLICO, NEGOCIO/ OTRO	ESTADO VIVIENDA		
					B	R	M
1	Maria Escobara Fuentes	X	0410-1962-00563	X			x
2	Josefina Gonzales	X	0409-1984-00001	X			X
3	Xiomara Elizeth Cerrato	X	0205-1990-00430	X			X
4	Dominga Reyes	X	0202-1982-00092	X			X
5	Vicente Cortez Lopez	X	0202-1989-00436	X			X
6	Gloria Ondina Velloso	X	0410-1989-00631	X		X	
7	Maria Reina Campos	X		X			X
8	Antonia Cardoza	X	07410-1967-00014	X			X
9	Jose Joaquin Raimundo Mejia	X	0202-1982-00132	X			X
10	Otilia Garcia	X	0415-1953-00067	X			X
11	Samuel Reyes Mejia	X	0202-1980-00153	X			X
12	Jose Leonel Bejarano Vallecillo	X	0107-1971-00741	X			X
13	Jose Danilo Reyes Mejia	X	0202-1987-00524	X		X	
14	Dina Duarte	X	0415-1993-00393	X		X	
15	Maria Esther Lopez Lopez	X	0208-1973-00231	X		X	
16	Ilda Melendez Portillo	X	1312-1975-00050	X			X
17	Julian Vasquez	X	0404-1928-00103	X			X
18	Marta Galvez Pavon	X	0202-1989-00500	X			X
19	Cayetano Raimundo Mejia	X	0202-1984-00291	X			X
20	Félix Portillo	X	1306-1931-00032	X			X
21	Petrona Gomez	X	1415-1965-00096	X			X
22	Maria Florentina Lopez Cartagena	X	0415-1971-00093	X			X
23	Maria Dominga Campos	X	1316-1981-00375	X			X
24	Elsa Villacorta Méndez	X	0201-1982-00053	X		X	

Anexo # 6
Mapa de la Comunidad de Mal Paso

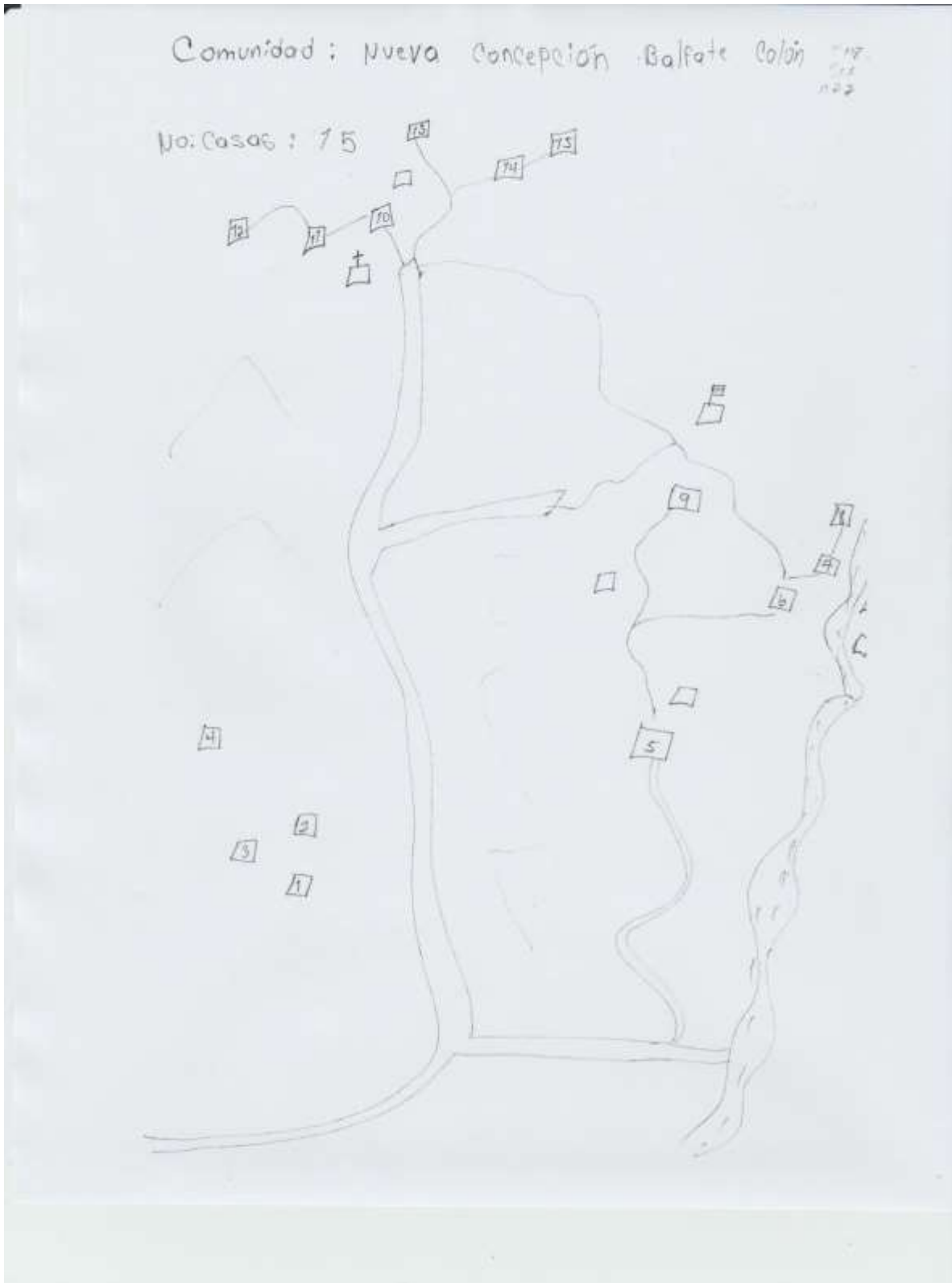


Identificación de edificaciones por comunidad
Municipio de: Balfate Código: 02
Comunidad: **Mal Paso**

N° Vivienda	Nombre Jefe de Familia/Dueño del Local	Ocupado	N° de Identidad	Vivienda edificio Publico Negocio	Estado de Vivienda		
					B	R	M
1	Baltazar Pérez	X	0409-1948-00028	X			x
2	Florinda Suchite	X	0409-1975-00205	X			X
3	Cándido Recinos Pérez	X	0404-1942-00182	X		X	
4	Cruz Besinos Pérez	X	0201-1980-00721	X			X
5	José Antonio Villanueva	X	1410-1957-00044	X		X	
6	Guadalupe Bejarano Pineda	X	0103-1982-00511	X			X
7	Agustín Pérez	X	0409-1971-00502	X			X

Anexo # 7


Mapa de la Comunidad de Nueva Concepción



Identificación de edificaciones existentes y croquis por comunidad
Municipio de: BALFATE Código: 02
Comunidad: **Nueva Concepción**

N° VIVIENDA	NOMBRE JEFE DE FAMILIA / DUEÑO DEL LOCAL	OCUPADO	N° De Identidad	VIVIENDA, EDIFICIO, PÚBLICO, NEGOCIO/ OTRO	ESTADO VIVIENDA		
					B	R	M
1	Maria Santos Diaz Perez	X	1316-1981-00870	X			X
2	Benito Diaz Perez	X	1316-1984-00099	X			X
3	Victoria Perez	X	1316-1949-00077	X			X
4	Maria Ilda Lopez Lopez	X	1316-1975-00003	X			X
5	Josue Candido Sosa Ortiz	X	1618-1988-01027	X			X
6	Hilda Maribel Monroy Perez	X	0216-1992-00776	X			X
7	Rony Alai Monroy Perez	X	0269-1986-00232	X			X
8	Leyda Marisel Monroy Perez	X	0210-1996-00740	X			X
9	Maria Isabel Perez	X	1316-1981-00822				X
10	Maria Timotea Lopez Sanchez	X	1316-1973-00004	X			X
11	Maria Tomasa Sanchez Martinez	X	1316-1982-00003	X			X
12	Emiliana Perez Perez	X	1316-1954-00002	X			X
13	Carlos Danilo Vasquez Gonzales	X	0202-2008-00369	X			X
14	Maria Ester Lopez Perez	X	1316-1984-00240	X			X
15	Erminia Gonzales Flores	X	0201-1988-00662	X			X

Anexo # 8
Mapa de la Comunidad de Bambú



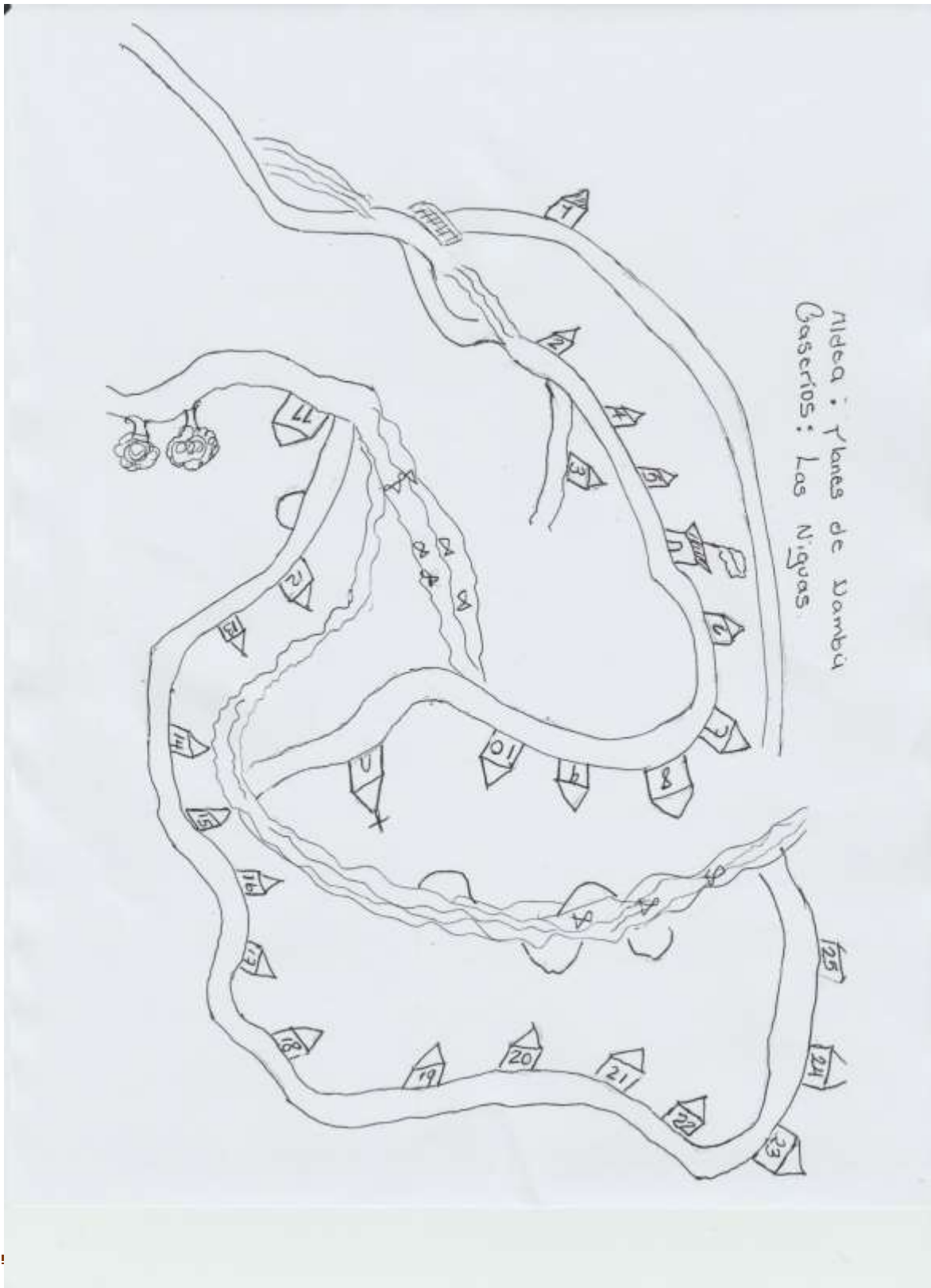
Identificación de edificaciones existentes y croquis por comunidad
Municipio de: Balfate Código: 02
Comunidad: **Bambú**

N° Vivienda	Nombre Jefe de Familia/Dueño del Local	Ocupad o	N° de Identidad	Vivienda edificio Publico Negocio	Estado de Vivienda		
					B	R	M
1	Bartolomé Banegas	X	1707-1953-00477	X			X
2	Alfonso Padilla Solís	X	1613-1959-00148	X		X	
3	Gerardo López Jackson	X	1102-1981-00036	X		X	
4	Gerardo Rafael López Gonzales	X	0202-1987-00432	X	X		
5	Marcos Esteban Rodríguez Figueroa	X	0208-1979-00121	X		X	
6	Eleuterio Mendoza Colman	X	0902-1972-00179	X			X
7	Teodora Ingracia Mendoza	X	0202-1989-00255	X			X
8	Cecilia Figueroa Puerto	X	0202-1981-00184	X			X
9	Darwin Joel Gonzales	X	0202-1992-00181	X		X	
10	Carla Jackelyn Figueroa	X	1101-1983-00095	X			X
11	Celio Javier Gonzales Trejo	X	0202-1972-00088	X	X		
12	José Rosa Argueta	X	1003-1957-00339	X		X	
13	José Jonnys Argueta Pérez	X	0210-1988-00794	X		X	
14	Abrahán Adelmo Figueroa Cáceres	X	0202-1989-00711	X		X	
15	Fulgencio Porfirio Sánchez Rodríguez	X	0207-1945-00043	X			X
16	José de Jesús Pineda	X	0703-1950-00036	X		X	
17	Marcos Tulio Reyes Ovando	X	0202-1945-00006	X		X	
18	Víctor Manuel Reyes López	X	0202-1977-00080	X		X	
19	Marcos Bernardo Reyes López	X	0202-1973-00117	X	X		
20	Yeni Omar Reyes López	X	0202-1976-00006	X	X		
21	Raul Enrique Reyes Ovando	X	0202-1953-00004	X		X	
22	Agustino Gonzales Trejo	X	0202-1981-00312	X		X	
23	Elmer Evil Mejía López	X	0202-1973-00074	X		X	
24	Jorge Alberto Suazo	X	0104-1972-00004	X		X	
25	Jose Ponpilio Antunez Betancur	X	0101-1941-00600	X		X	
26	Rosa Hibeth Lopez Santamaria	X	0202-1984-00088	X		X	
27	Patricia Socorro Murillo Rivera	X	1502-1966-00415	X		X	
28	Jose Maria Sanchez Martinez	X	1306-1972-0093	X		X	
29	Edi Florentino Cruz Lopez	X	0206-1987-00028	X		X	
30	Denia Maribel Sanchez Mejia	X	0207-1978-00006	X	X		
31	Felipe Luis Gonzales Trejo	X	0202-1984-00269	X		X	
32	Catalina Trejo Guifarro	X	0201-1981-01656	X	X		
33	Willams Geovanny Escobar del Cid	X	1505-1992-00462	X		X	
34	Marin Juaquin Villanueva	X	1404-1942-00008	X	X		
35	Mario Alberto Espinal Gonzales	X	0101-1971-01444	X			X
36	Juana Alberto Ramos	X	1508-1855-00083	X		X	
37	Olga Marina Santamaria	X	0202-1986-00410	X		X	
38	Fidelina martinez	X	1316-1988-00205	X		X	
39	Victoria Curz Cruz	X	0201-2009-00141	X		X	
40	Luis Alberto Serrano	X	0107-1973-01525	X		X	
41	Blanca estela Martinez Cartajena	X	0208-1982-00946	X		X	
42	Ada Miliana Reyes	X	0202-1973-00083	X		X	
43	Carmela Cardoza Cruz	X		X	X		

44	Dilcia Marisela Marcia Brizuela	X	1323-1988-00129	X		X	
45	Pedro Alberto Reyes Quintanilla	X	1610-1976-00186	X		X	
46	Santa Argentina Ruiz	X	1509-1958-00083	X		X	
47	Maria Magdalena Figueroa	X	0202-1993-00157	X			X
48	Lidia caceres Martinez	X	0208-1953-00046	X		X	
49	Santa Mariana Chavez Martinez	X	0209-1978-00082	X		X	
50	Denia Rosibel Pineda	X		X		X	
51	Marleni Figueroa	X	0202-1982-00221	X		X	
52	Juana caceres	X	0208-1957-00313	X		X	
53	Maria Deysi bautista	X	1617-1986-00087	X		X	
54	Lilian Yaneth Perez Acosta	X	1803-1990-00546	X		X	
55	Hector Astilio Perez Acosta	X	1505-1983-00375	X		X	
56	Juan Luis Perez Acosta	X	1808-1988-00379	X			X
57	Jose Albis Flores	X	1505-1977-00239	X			X
58	Mirna Salgado	X	0202-1986-00247	X		X	
59	Nery Gustavo Ocampo Lopez	X	0202-1981-00087	X		X	
60	Nelson Erique Ocampo Garcia	X	0202-1987-00460	X			X
61	Arely Yolany Lopez Portillo	X	0202-1989-00198	X		X	
62	Dilcia Maribel Duarte cartajena	X	0202-1985-00613	X			X
63	Aurelia Albertina Ocampo Cruz	X	0202-1981-00267	X			X
64	Milton Fabian Sanchez Ocampo	X		X			X
65	Ruth Argentina Veliz	X	0202-1987-00156	X		X	
66	María Ester Diaz	X		X			
67	Genny Melisa Pineda Ocampo	X	0202-1984-00408	X		X	
68	Iris Oneyda Perez Acosta	X	1505-1981-00392	X		X	
69	Maria Vicenta Perez	X	1003-1985-00914	X	X		
70	Sandra Waldina Figueroa	X	0202-1984-00522	X			X
71	Jorge Efrain Lopez Ocampo	X	0202-1972-00032	X			X
72	Eulalia Sanchez Diaz	X	1316-1957-00030	X			X
73	Dominga Burgos García	X	0311-1951-00068	X		X	
74	Maria carina Flores Alvarenga	X	0108-2001-00415	X			X
75	Belkis Suyapa sanchez	X	0202-1989-00020	X	X		
76	Yessica Ivett Rosales Lobo	X	0801-1985-19987	X		X	
77	Tomas García	X	1411-1956-00002	X		X	
78	Eric Eliezer Pastrana Godoy	X	1523-2001-00075	X			X
79	Mayra Azucena Martinez Zelaya	X	0107-1987-01663	X	X		
80	Maria Soraida Carcamo Hernandez	X	0202-1988-00036	X		X	
81	Yoni Francisco Antunez reyes	X	1807-1983-00867	X		X	
82	Cilia Liseth Antunez Reyes	X	1807-1972-00066	X		X	
83	Gladis Marisela Ramirez Chacon	X	0404-1978-00688	X		X	
84	Maria Lidia Lopez	X	1316-1981-00451	X		X	
85	Antonio Lopez	X	1316-1976-00157	X		X	
86	Alfredo Medardo Mejía López	X	0202-1976-00149	X		X	
87	Sudeida Yanixsa Pineda Reyes	X	0101-1978-00568	X	X		
88	Santos Fidel Pineda	X	0703-1942-00286	X	X		
89	Gabriela Rosario Cabrera Mejia	X	0101-1986-02765	X		X	
90	Filomena Santos Lopez Rodriguez	X	0202-1938-00004	X			X
91	Maria Alejandrina	X	1806-1979-00134	X		X	
92	Santos Elicenia Trochez Matute	X	0201-1975-00120	X	X		

Anexo # 9

Mapa de la Comunidad de Las Niguas



Identificación de edificaciones existentes y croquis por comunidad

Municipio de: BALFATE Código: 02

Comunidad: **Las Niguas**

N° VIVIENDA	NOMBRE JEFE DE FAMILIA / DUEÑO DEL LOCAL	OCUPADO	N° De Identidad	VIVIENDA, EDIFICIO, PÚBLICO, NEGOCIO/ OTRO	ESTADO VIVIENDA		
					B	R	M
1	Antonio Lopez	X	0404-1961-00135	X			X
2	Jose Angel Maya Lopez	X	0202-1984-00389	X			X
3	Juana Luisian Maya Lopez	X	0202-1975-00058	X		X	
4	Santiago Miguel Lopez	X	0202-1948-00005	X			X
5	Petrona Bautista Cartagena	X	0421-1985-00372	X		X	
6	Nazaria Ondina Rosales Puerto	X		X			X
7	Maria Amparo Bautista	X	1617-1978-00086	X		X	
8	Oscar Rosales Mejia	X	0202-1980-00195	X		X	
9	Octavio Mejia Hernandez	X	1608-1935-00035	X			X
10	Alicia Puerto Mejia	X	0206-1943-00032	X		X	
11	Nidia Lizeth Padilla Guardado	X	0101-1982-01122	X			X
12	Alejandro Vasquez Lopez	X	0202-2001-00445	X			X
13	Denis Neptali Nataren Pineda	X	0202-1997-00451	X			X
14	Henry Gabriel Diaz	X	05202-1995-00189	X			X
15	Helio Neptali Diaz Garcia	X	0202-1997-00152	X			X
16	Yoselin Claribel Garcia	X	0202-1993-00320	X		X	
17	Cristino Garcia	X	0409*-1979-00157	X			X
18	Guillermina Urra	X	0107-1982-03321	X			X
19	Justa Pastora Escoto Valera	X	0101-1988-00535	X			X
20	Vilma Suya Gonzales	X	0410-1982-00437	X		X	
21	Maria Leticia Miranda	X	0208-1979-00306	X		X	
22	Juan Miranda	X	0410-1950-00086	X			X
23	Denia Vanessa Miranda Martinez	X	0209-1987-00060	X		X	
24	Isabel Perez Lopez	X	0202-1988-00670	X		X	
25	Marvin Lonz Murcia	X	0209-1984-00646	X			X

Anexo # 10
Mapa de la Colonia Maradiaga



Identificación de edificaciones existentes y croquis por comunidad

Municipio de: BALFATE Código: 02

Comunidad: **Colonia Maradiaga**

N° VIVIENDA	NOMBRE JEFE DE FAMILIA / DUEÑO DEL LOCAL	OCUPADO	N° De Identidad	VIVIENDA, EDIFICIO, PÚBLICO, NEGOCIO/ OTRO	ESTADO VIVIENDA		
					B	R	M
1	Selvino Villanueva	X	0418-1961-00066	X		X	
2	Nahun Palma	X	0107-1984-02507	X		X	
3	Héctor Manuel Brizuela Arce	X	0202-1995-00142	X		X	
4	Cora Lizeth	X	0502-1973-00599	X		X	
5	Jesica Carolina Brizuela	X	0202-1993-00346	X		X	
6	Alberto Brizuela	X	1412-1923-00046	X			X
7	Santos Rodas	X	0422-1956-00081	X			X
8	Verónica Beatriz Henrriquez Henrriquez	X	1804-1985-01031	X		X	
9	Enelia Paz	X	0508-1952-00106	X	X		
10	Patrona Gutiérrez Escalante	X	0410-1978-00378	X		X	
11	Alexander Cruz Amador	X	0202-1982-00194	X		X	
12	Daniel Obdulio Mejía Pineda	X	0202-1993-00121	X			X
13	Daniel Mejia	X	1323-1953-00035	X		X	
14	Antonio Brizuela Rodas	X	0202-1988-00248	X			X
15	Albertina Mejia	X	1323-1950-00098	X		X	
16	Maria Irma Benitez Mejia	X	1806-1976-00675	X		X	
17	Raul Mendez	X	0410-1981-01107	X		X	
18	Melvin Isais Martinez	X	0202-1997-00132	X		X	
19	Manuel De Jesús Flores López	X	1621-1975-00185	X		X	
20	Cristina Zapata	X	3512-1946-00049	X		X	
21	Enil Omar Vallecillo	X	0205-1972-00117	X		X	
22	Arlen Rene Vallecillo Zapata	X	0208-1973-00674	X		X	
23	Carlos Rodolfo Martinez Nuñez	X	0209-1970-00443	X		X	
24	Eugenio Laínez Mejia	X	1314-1974-00031	X		X	
25	Maria Isabel Lainez	X	1314-1982-00136	X			X
26	Manuel De Jesus Alfaro Diaz	X	1804-1953-00080	X		X	
27	Javier Martinez	X	0105-1990-00430	X		X	
28	Maria Emma Castillo	X	0106-1972-00095	X		X	
29	Noé Benitez Mejia	X	1806-1982-01145	X	X		
30	Cindi Mariela Mejia De Quintania	X	0105-1992-00581	X	X		
31	Selvin Fernando Maradiaga Mejia	X	0202-1994-00147	X			X
32	Jose Crescencio Mejia Chacón	X	1806-1979-00768	X			x
33	Santos Enrriquez Quintanilla Benitez	X	1806-1982-00617	X			X
34	Félix Quintanilla Mejia	X	1323-1944-00079	X			X

35	Lourdes Mejia Pineda	X	1806-1982-00693	X		X	
36	Maria Isabel Benitez Mejia	X	0202-1985-00229	X		X	
37	Sonia Leticia Sabillon Ocampo	X	1620-1981-00183	X		X	
38	Meily Yuliza Orellana Romero	X	0202-1984-00173	X	X		
39	Graciela Allen	X	0103-1985-00359	X	X		
40	Marco Antonio Zelaya Romero	X	0102-1953-00009	X			X
41	Matilde Romero	X	0107-1954-00145	X		X	
42	Queilin Patricia Sosa Romero	X	0202-1991-00148	X		X	
43	Dominga Hernandez Santos	X	0105-1923-00071	X		X	
44	Nora Celenia Zelaya Maldonado	X	0202-1982-00203	X			X
45	Delmys Argentina Aguilar Sánchez	X	0104-1995-00153	X		X	
46	Maria Margarita Amador Escobar	X	1314-1962-00084	X		X	
47	Marvin Wilfredo Maradiaga Romero	X	0202-1979-00063	X		X	
48	Julio Cesar Maradiaga	X	0104-1972-00303	X	X		
49	Modesto Herrera	X	0104-1953-00042	X		X	
50	Trinidad Reinaldo Zuniga Aguilar	X	0714-1963-00149	X			X
51	Marcos Quintanilla	X	0202-1993-00100	X		X	
52	Delia Vasquez	X	1801-1969-00523	X		X	
53	Edier Quintanilla	X	0202-1998-00280	X		X	
54	Maritza Flores Villanueva	X	0202-1998-00295	X		X	
55	Santos Montoya Carrasco	X	0611-1965-00469	X		X	
56	Maria De Jesus Martinez Bardales	X	0507-1979-00359	X			X
57	Nery Martinez Bardales	X	0507-1980-00568	X		X	
58	Ana Aminton Martinez Cerrano	X	1613-1948-00155	X	X		
59	Luz Marina Archaga	X	0824-1973-00426	X		X	

Anexo # 11
Mapa de Barrio San Luis



Identificación de edificaciones existentes y croquis por comunidad

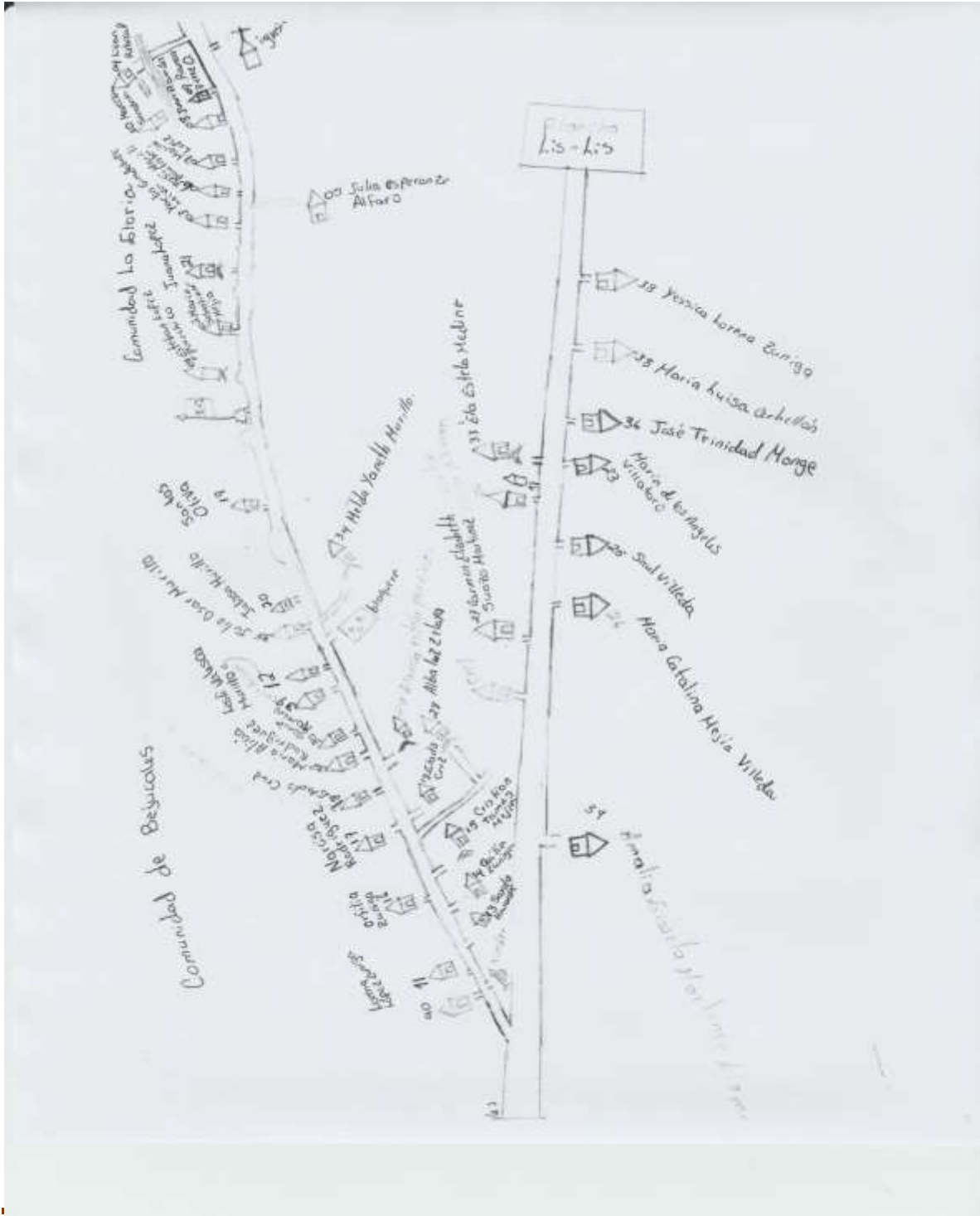
Municipio de: BALFATE Código: 02

Comunidad: **San Luis**

N° VIVIENDA	NOMBRE JEFE DE FAMILIA / DUEÑO DEL LOCAL	OCUPADO	N° De Identidad	VIVIENDA, EDIFICIO, PÚBLICO, NEGOCIO/ OTRO	ESTADO VIVIENDA		
					B	R	M
1	Adolfo Urbina	X		X	X		
2	Ludin Isela Ortiz Zelaya	X		X	X		
3	Cristelia Carcamo	X	0202-1953-00003	X	X		
4	Rigo Andino	X		X	X		
5	Roberto Roble Flores	X	0202-1984-00358	X	X		
6	Blanca Azucena Ayala	X		X			X
7	Noel Yobani Romero	X		X		X	
8	Yesenia Alvarenga	X	0202-1973-00095	X		X	
9	Cesar Yusniel Alvarenga	X		X		X	
10	Nora Baquedano	X		X		X	
11	Rony Baquedano	X		X		X	
12	Osman Francisco Solís	X	1807-1976-00752	X		X	
13	Amalia Baquedano	X		X		X	
14	Erin Reyes Martinez	X		X		X	
15	Carmen Lopez	X		X			X
16	Isabel Sarmiento	X	1807-1956-00698	X		X	
17	Blanca Isabel Villafranca Urbina	X	1807-1960-01370	X	X		
18	Durquin Paulina Villatoro	X	1708-1986-00126	X	X		
19	Gerson Lenin Tercios Acosta	X	0101-1997-02299	X		X	
20	Santos Laura Cantarero	X	0208-1955-00304	X		X	
21	Sandra Lizeth Jimenez	X		X		X	
22	Santos Aurelio Acosta	X	0202-1956-0001	X	X		
23	Eda Celestina Peralta Baquedano	X		X		X	
24	Carlos Joya Alvarenga	X	0103-1966-00002	X	X		
25	Tomas Zelaya	X		X	X		
26	Iris Ortiz	X		X	X		
27	Consuelo Zelaya	X	0102-1953-00012	X	X		
28	Tomasa Pineda	X		X			X
29	Fidelia Garcia	X		X		X	
30	Isaías Zelaya	X		X			X
31	Kelvin Anselmo Funez	X		X		X	
32	Jose Santos Reyes	X		X			X
33	Josefa Canelo	X		X		X	
34	Saul Pineda Mejia	X		X	X		
35	Ana Lucila Acosta	X	0106-1989-00109	X		X	
36	Santos Adan Gonzales Calderón	X		X		X	
37	Gloria Sanchez	X		X		X	

38	Vickie Rosse Moreno	X		X	X		
39	Juan Jose Reyes	X		X		X	

Anexo # 12
Mapa de la Comunidad de Bejucales



Identificación de edificaciones existentes y croquis por comunidad

Municipio de: BALFATE Código: 02

Comunidad: **Bejucales**

N° VIVIENDA	NOMBRE JEFE DE FAMILIA / DUEÑO DEL LOCAL	OCUPADO	N° De Identidad	VIVIENDA, EDIFICIO, PÚBLICO, NEGOCIO/ OTRO	ESTADO VIVIENDA		
					B	R	M
1	Esteban Lopez Parachico	X		X			X
2	Maria Sebastiana Mejia Garcia	X	0202-1981-00074	X			X
3	Yarlin Guadalupe Leiva Guerra	X	0421-1993-00249	X			X
4	Lilian Rebeca Pineda Carcamo	X	1101-1985-00434	X	X		
5	Julia Esperanza Alfaro	X	0105-1960-00094	X		X	
6	Yessy Mariely Bautista Alfaro	X	0202-1999-00159	X			X
7	Marilu Lopez Mejia	X	0209-1998-00884	X			X
8	Juan Ramon Perez Cruz	X	0202-1995-00147	X			X
9	Ramon Perez Orellana	X	1616-1918-00010	X		X	
10	Marcelina Lara Sanabria	X	0421-1959-00013	X			X
11	Lorena Lopez Zuniga	X	0202-1987-00771	X	X		
12	Lesli Velasco Murillo Rodriguez	X	0202-2001-00035	X			X
13	Sayda Grisela Hernandez Trochez	X	0202-1987-00891	X		X	
14	Cecilia Zuniga Hernandez	X	0202-1981-00150	X		X	
15	Cristian Tomas Mejia	X	0202-1983-00130	X		X	
16	Orfilia Zuniga Hernandez	X	0202-1981-00137	X	X		
17	Narcisa Rodriguez	X	0202-1974-00127	X			X
18	Gladis Argentina Cruz Alvarez	X	0202-1974-00077	X			X
19	Santos Olivia Hernandez Martinez	X	0202-1985-00324	X		X	
20	Julissa Lizeth Murillo Gomez	X	0202-1989-00266	X			X
21	Juana Lopez Mejia	X	0421-1975-00278	X			X
22	Amalia Issela Martinez Aleman	X	1807-1980-00680	X	X		
23	Maria De Los Angeles Villatoro	X	0208-1983-00771	X		X	
24	Edil Alexis Mejia Aleman	X		X	X		
25	Saul Villeda	X	0421-1975-00486	X		X	
26	Maria Catalina Mejia Villeda	X	0402-1947-00032	X		X	
27	Carmen Elizabeth Suazo Martinez	X	0101-1982-01536	X	X		
28	Alba Luz Zelaya	X	0202-1973-00086	X	X		
29	Blanca Estela Pereira Galeas	X	0202-1973-00081	X		X	
30	Sonia Romero Alvarez	X		X		X	
31	Mirelda Albertina Mejia Lopez	X	0202-1987-00795	X	X		
32	Maria Alicia Rodriguez Rodriguez	X	0202-1989-00208	X		X	
33	Ela Estela Medina	X	0104-1951-00234	X		X	
34	Melda Yaneth Murillo Gomez	X	0202-1975-00081	X		X	
35	Julio Cesar Murillo Medina	X	0104-1946-00023	X		X	
36	Jose Trinidad Monge	X	0507-1948-00089	X			X
37	Maria Luisa Cerbellon Amaya		0202-1972-00064	X			X

		X					
38	Yesica Lorena Zuniga	X	0202-1978-00109	X	X		
39	Sonia Maribel Dubon Caballero	X	0418-1986-00126	X			X
40	Mario Alberto Maradiaga	X		X			X

Anexo # 13

Mapa de la Comunidad de Lis Lis



Identificación de edificaciones existentes y croquis por comunidad
Municipio de: BALFATE Código: 02
Comunidad: **Lis Lis**

N° VIVIENDA	NOMBRE JEFE DE FAMILIA / DUEÑO DEL LOCAL	OC UP AD O	N° DE IDENTIDAD	VIVIENDA, EDIFICIO, PÚBLICO, NEGOCIO/ OTRO	ESTADO VIVIENDA		
					B	R	M
1	MARIA ONEYDA RODRIGUEZ RODRIGUEZ	X	0104-1967-00021	X			X
2	CARLOS ALEMAN DUBON	X	1306-1986-00401	X			X
3	NOLVIA SUYAPA GONZALES VILLEDA	X	0104-1985-00702	X			X
4	ISIDRO RAMOS ALFARO	X	1306-1938-00072	X			X
5	CARMELINA ALDANA CASTILLO	X	0409-1967-00116	X		X	
6	SELVIN DAVID DE JESUSU GARCIA	X	0202-1993-00020	X	X		
7	BESY YULISA MARTINEZ ORTIZ	X	0202-1987-00534	X	X		
8	KENIA YAMILETH RAMOS RAMIREZ	X	0201-1986-01190	X	X		
9	VILDA IRACEMA CARDONA MERLO	X	0104-1958-00289	X	X		
10	PORFIDIO ALVARENGA	X	0202-19863-00326	X	X		
11	DILCIA ELIZABETH VASQUEZ	X	0202-1976-00129	X	X		
12	EVER OCTAVIO CASTILLO MEJIA	X	0202-1985-00081	X	X		
13	OCTAVIO CASTILLO RODRIGUEZ	X	0401-1942-00810	X		X	
14	JANCY YARCHI PERDOMO LEZAMA	X	0101-1991-04315	X		X	
15	MARIA CATALINA CORTES CRUZ	X	1012-1965-00047	X		X	
16	VALENTIN ALDANA CASTILLO	X	0409-1973-00081	X		X	
17	ELMER NAUN DE JESUS GARCIA	X	0202-1989-00673	X		X	
18	JOSE ARNOLDO CASTILLO FUENTES	X	0409-1965-00263	X		X	
19	ALEX ERNESTO PEREZ BONILLA	X	0103-1982-00720	X			X
20	WILMER ENRIQUE MARADIAGA	X	0202-1980-00125	X		X	
21	ANITA CHIRINOS RODRIGUEZ	X	0104-1952-00210	X		X	
22	JOSE GUILLEN LOPEZ	X	0511-1949-00104	X		X	
23	REINALDO SANCHEZ DIAZ	X	0208-1972-00041	X		X	
24	WILFREDO ANTONIO RIVERA HERNANDEZ	X	0208-1937-00522	X		X	
25	MARIA PAULA SIMEON GARCIA	X	1306-1981-01127	X		X	
26	JOSE CLEMENTE PALMA SIMEON	X	0202-1986-00032	X		X	
27	ENMA GARCIA RAMOS	X	0409-1964-00160	X		X	
28	ROQUE DUBON GUARDADO	X	1312-1974-00165	X		X	
29	CESAR ESCOBAR VMONGE	X	0507-1965-00282	X		X	
30	VICTORIA ALEMAN ALVARENGA	X	1807-1987-01875	X		X	

31	SILVIA PEREZ	X	1405-1979-00007	X	X		
32	MARCO ANTONIO SERRANO	X	0503-1973-00776	X	X		
33	ENEMESIO MENJIVAR GUARDADO	X	0209-1979-01027	X		X	
34	OFELIA PORTILLO ALVARENGA	X	1316-1947-00009	X		X	
35	SELVIN ALEXANDER ORDOÑEZ SANCHEZ	X	0208-1982-00210	X	X		
36	ELSA MARINA PAVON	X		X		X	
37	DINA EMERITA RAMOS	X	1613-1972-00022	X		X	
38	ANGELICA LIZETH CORTES	X	0501-1987-02980	X	X		
39	MARIA YESENIA SANCHEZ MARADIAGA	X	0104-1975-00406	X		X	
40	MARIA DEL CARMEN HERNANDEZ	X		X	X		
41	JAVIER ARNALDO MADRID	X	1604-1962-00159	X		X	
42	SANTA ARELY CORTES PORTALES	X	0202-1998-00081	X	X		
43	OSCAR NUÑEZ LOPEZ	X	0201-1946-00153	X	X		
44	INMER ADAIN NUÑEZ RUBI	X	0202-1980-00216	X	X		
45	ORBIN ADALID RIVERA CASTILLO	X	0202-1988-00441	X			X
46	FRANCISCO ALVARENGA	X		X			X
47	MARIA ONDINA ARITA PEÑA	X	1403-1964-00144	X	X		
48	IDALMI ALEMAN	X	0202-1984-00005	X	X		
49	MARCOS SALOMON BLANCO	X	0106-1980-00108	X		X	
50	LUIS ALONSO CONTRERAS GUZMAN	X	1807-1967-01478	X	X		
51	KENIA LIZETH CASTILLO	X	0409-1975-00676	X		X	
52	ANDRES GARCIA FLORES	X	0402-1939-00072	X		X	
53	ENA YAKELIN GARCIA SERRANO	X	0202-1977-00197	X			X
54	GLADYS MARICELA URBINA TABORA	X	0202-1990-00143	X			X
55	JOSE SATURNINO URBINA SARMIENTO	X	1314-1962-00093	X	X		
56	ROGELIA ALVARENGA ALEMAN	X	1314-1954-00047	X	X		
57	JUAN MEJIA	X	1314-1948-00036	X		X	
58	NORBELINDO RODRIGUEZ ALVARENGA	X	1312-1981-00606	X	X		
59	DENIS ORTIZ MATAMOROS	X	0103-1975-00277	X			X
60	PRUDENCIA AGUILAR CALDERON	X	0107-1981-00963	X		X	
61	MIGUEL ANGEL GARCIA RAMOS	X	0409-1971-00240	X			X
62	CHILA DOMINGUEZ BAUTISTA	X	0103-1978-00272	X			X
63	J. LEOCADIO FLORES ALVARENGA	X	1306-1984-00396	X			X
64	NERY ALVARENGA GOMEZ	X	0202-1975-00159	X		X	
65	JORGE SAUL LEIVA FUNEZ	X	0208-1952-00079	X	X		
66	MARIA CONCEPCIÓN CALDERON	X	1312-1981-00034	X		X	
67	ARMANDO PORTILLO CALDERÓN	X	1306-1973-00219	X	X		
68	JOSE FELIPE MEMBREÑO GARCIA	X	1618-1969-00245	X			X
69	JOSE ANGEL ARGUETA GUILLEN	X	0511-1968-00192	X		X	

70	TEODULO ORDOÑEZ ESCOTO	X	0208-1955-00287	X		X	
71	VILMA MARTINEZ FLORES	X	0410-1969-00602	X	X		
72	REINA ISABEL CASTILLO LAINEZ	X	0202-1987-00006	X	X		
73	REINA MIRIAN RODRIGUEZ ALVARENGA	X		X	X		
74	LILIAN ELIZABETH CORTEZ VILLEDA	X	0202-1986-00299	X		X	
75	MARGARITO DUBON FLORES	X	1410-1937-00069	X		X	
76	EDGARDO WILLIAM SANCHEZ	X	0104-1985-00624	X		X	
77	LUIS ALONZO PERDOMO	X	0503-1978-01312	X	X		
78	JORGE ALEMAN AYALA	X	0202-2012-00334	X	X		
79	YOJANY CAROLINA LOPEZ	X	0101-1982-00768	X	X		
80	DOLORES CHIRINOS	X	0202-1950-00003	X	X		
81	THELMA ARGELIA SANCHEZ OCAMPO	X	0202-1970-00029	X			X
82	RICARDO SANCHEZ ORTIZ	X	0202-1981-00373	X		X	
83	DINA ISABEL GARCIA	X	0412-1972-00039	X	X		
84	ISIS YOLANDA LOPEZ	X	0421-1979-00642	X		X	
85	LUCILA ORTIZ MATAMOROS	X	0107-1964-01236	X		X	
86	GONZALO TORRES	X	0401-1930-00015	X			X
87	JOSE MOISES PINEDA CABOS	X	0401-1924-00161	X		X	
88	JORGE ALBERTO TABLADA	X	0102-1943-00002	X		X	
89	MARIA ELENA ORELLANA	X	0104-1941-00052	X		X	
90	ANA ENRIQUETA MEJIA	X		X		X	
91	ILDA ROSA SANTAMARÍA	X	1407-1951-00032	X	X		
92	OSMAN VIDAL RODRIGUEZ	X	0202-1978-00100	X	X		
93	MIXDONIO ALIRIO ANDRADE	X		X			X
94	MARTA ORTIZ MATAMOROS	X	0107-1962-00673	X	X		
95	MIRIAN YANETH ALEMAN RODRIGUEZ	X	0202-1986-00317	X	X		
96	BRISelda ISABEL GONZALES	X	0104-1968-00300	X	X		
97	BETY NATALIA ALEMAN GONZALES	X	0202-1985-00105	X	X		
98	NORI LIZETH SANCHEZ OCAMPO	X	0202-1972-00037	X		X	
99	MARIA GUDELIA PEREZ MIRANDA	X	0419-1952-00158	X	X		
100	JOSE ENRIQUE RODRIGUEZ ROMERO	X	0104-1964-00230	X		X	
101	ALEJANDRA FLORES ZELAYA	X	1808-1979-00274	X		X	
102	GENARA SORTO LOPEZ	X		X		X	
103	LILIAN ORDOÑEZ	X	0208-1983-04008	X		X	
104	DIGNA LUCIA PINEDA ESCOBAR	X	0107-1967-00589	X	X		
105	REINA MIREYA ZELAYA	X		X		X	
106	JOSE DE LA PAZ CORTEZ	X	1012-1962-00124	X		X	
107	ELIA CORTEZ	X	1012-1957-00071	X	X		
108	BLANCA NUBIA GONZALES VILLEDA	X	0104-1982-00162	X		X	
109	MARIA DEL CARMEN FLORES CALDERON	X	0422-1947-00038	X		X	
110	JULIA LOPEZ BELTRAN	X	307-1959-00054	X		X	
111	VICTORINA ONEIDA ARGUETA	X	0208-1964-00317	X	X		

112	MARIA MAURA REYES	X	0107-1964-01841	X	X		
113	MARIA CORNELIA ALVARENGA	X	0202-1983-00008	X	X		
114	ROSARIO BARRIOS	X	0202-1971-00092	X	X		
115	CARMEN ALEMAN	X	1306-1986-00428	X	X		
116	RUBENIA RAMOS	X	0404-1954-00265	X		X	
117	JORGE ADALBERTO TROCHES ANDRADES		0201-1971-00228	X	x		
118	JOSE ESTEBAN PADILLA	X	1807-1952-00299	X		X	
119	MARIA MAGDALENA MEJIA	X	0510-1977-00986	X		X	
120	JOSE MENJIVAR	X	0202-1986-00401	X	X		
121	ISIDRO ENRIQUE LOPEZ VASQUEZ	X	0202-1958-00004	X	X		
122	JOSE RAMON PAVON	X	0202-1979-00174	X	X		
123	AMALIA SIREY ARGUETA PADILLA	X	0205-1965-00212	X	X		
124	BESY SOTO	X		X	X		
125	SANTOS TEODOLINDA MALDONADO	X	0103-1973-00606	X		X	
126	FABIO GONZALEZ	X	0408-1949-00117	X		X	
127	JULIO CESAR TABLADA RUBI	X	0202-1981-00719	X		X	
128	ORLANDO PINEDA	X	0105-1967-00014	X	X		
129	YENI JACQUELINE SANTAMARIA	X	0202-1992-00360	X		X	
130	LELIN XIOMARA MEJIA ACOSTA	X	0208-1995-00700	X		X	
131	CARLOS ROBERTO ALVARENGA MEDINA	X	0202-1979-00234	X		X	
132	MILTON GEOVANNY SUAZO	X	0202-1988-00083	X		X	
133	MARIA VILLEDA	X	0104-1970-00122	X	X		
134	DECI PATRICIA CHAVEZ CORTEZ	X	0202-1983-00183	X	X		
135	BESSY FUENTES	X	0202-1990-00016	X		X	
136	SANTOS MEJIA PINEDA	X	1623-1956-00212	X		X	
137	MIRZA JANETH DUBON CASTILLO	X	0409-1969-00461	X		X	
138	SANTOS MANUEL GUILLEN LOPEZ	X	0511-1957-00309	X		X	
139	MARLYN DINORA ORDOÑEZ SANCHEZ	X	0208-1988-00432	X	X		
140	ERICK MANUEL GUILLEN ALEMAN	X	1804-1988-01094	X	X		
141	ELMER JOEL ALEMAN GONZALES	X	0202-1993-00154	X		X	
142	MARIBEL AZUCENA CORTEZ	X	0401-1970-00105	X		X	
143	LUIS ALONZO MARTINEZ FLORES	X	0410-1975-00753	X			X
144	JUANA ANGELICA PORTILLO	X	0422-1938-00074	X			X
145	MARIA MAGDALENA GONZALES SANTOS	X	0104-1984-00145	X			X
146	ELSA MARITZA MANUELES CORTEZ	X	0202-1975-00088	X			X
147	YESSENIA EVELIN VASQUEZ	X	0210-1990-00452	X		X	
148	ESTEFANIA CORTES	X	0202-1990-00180	X		X	
149	SANTOS JUAQUINA PAVON PADILLA	X	0208-1974-00755	X	X		
150	BLADIMIR MUNGUIA	X	1607-1971-00136	X		X	
151	PABLO ENRIQUE PINEDA VARGAS	X	0103-1974-00435	X			X
152	MARIA LUCIA RIVERA	X	1303-1989-00226	X		X	

153	CARLOS ANTONIO MALÑDONADO PORTILLO	X	0103-1988-00592	X		X	
154	DIONILIO SANTAMARIA TABORA	X	1323-1962-00162	X	X		
155	JULIA VILLANUEVA RUBI	X	0202-1981-00215	X	X		
156	FRANCISCO ALEMAN DUBON	X	1306-1981-01562	X	X		
157	ALBA ROSA TEJEDA	X	0101-1966-01452	X		X	
158	ALEXI GONZALES	X	0104-1974-00463	X	X		
159	MARIA MEZA	X	0208-1938-00002	X		X	
160	GENOVELIO VASQUEZ CHIRINOS	X	0202-1979-00048	X		X	
161	YAJELIN ARMIJO	X	0104-1993-00878	X			X
162	MARIA VICTORIA BONILLA	X		X		X	
163	DILCIA LILIANA HERNANDEZ	X	0202-1990-00223	X			X

Anexo # 14
Mapa de la Comunidad de Limeras



Identificación de edificaciones existentes y croquis por comunidad

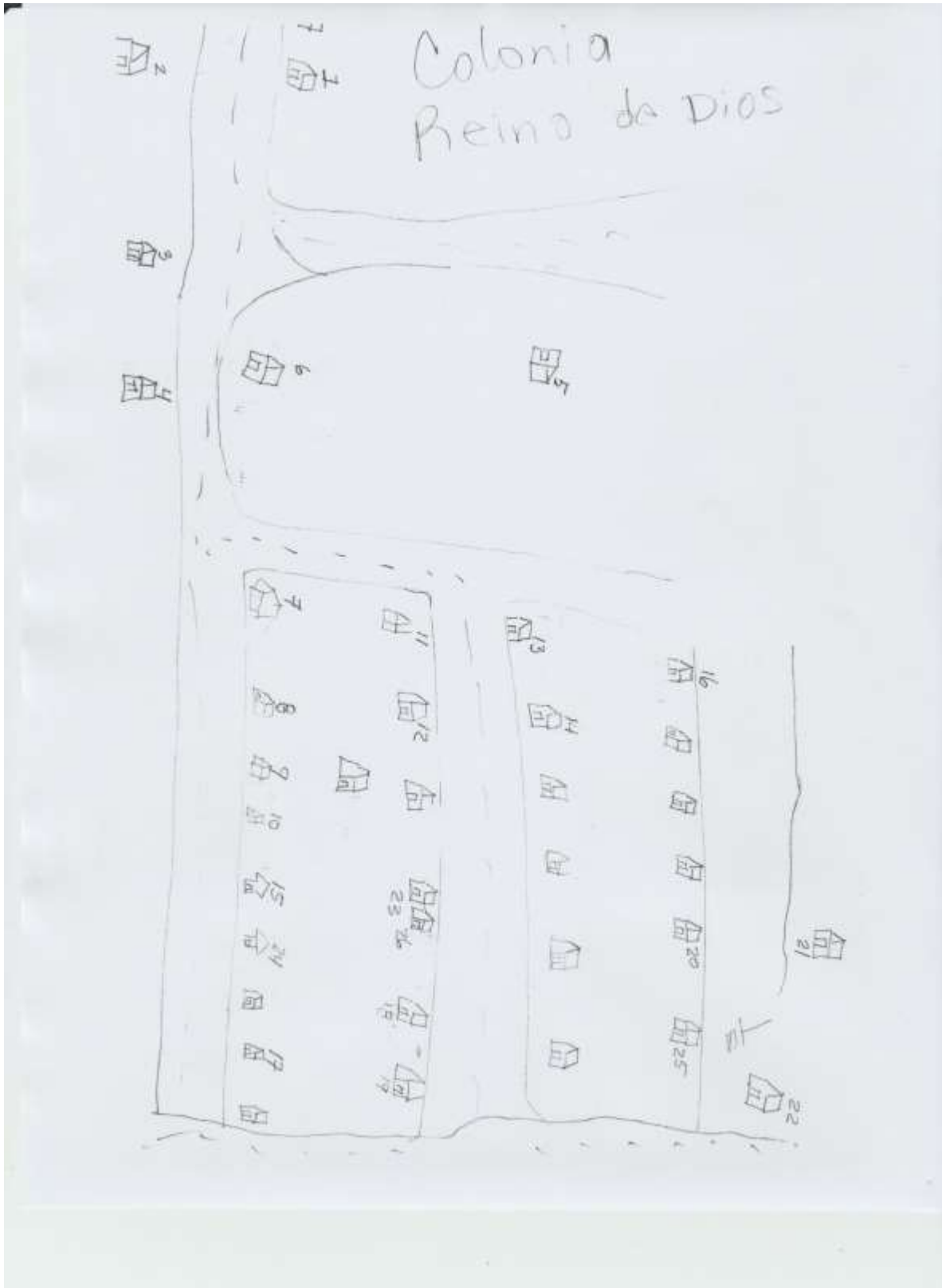
Municipio de: BALFATE Código: 02

Comunidad: **Limeras**

N° VIVIENDA	NOMBRE JEFE DE FAMILIA / DUEÑO DEL LOCAL	OCUPADO	N° De Identidad	VIVIENDA, EDIFICIO, PÚBLICO, NEGOCIO/ OTRO	ESTADO VIVIENDA		
					B	R	M
1	Saúl Alberto Meléndez	X	1807-1976-01329	X		X	
2	Salvador Díaz Martínez	X	0105-1943-00059	X		X	
3	Maria Isabel Lopez Martinez	X	1307-1976-00075	X		X	
4	Roberto Ulloa Ramos	X	1807-1951-00521	X		X	
5	Maria De Jesús Ortiz Moreno	X	0105-1983-00578	X			X
6	Seyda Yamileth Soto	X	0301-1991-00072	X		X	
7	Sulma Morales	X	0207-1995-00180	X		X	
8	Rafael Galván	X	0402-1948-00121	X			X
9	Maria Isabel Perdomo	X	0202-1993-002263	X			X
10	Denia Anabel Galván Vásquez	X	0202-1988-00586	X			X
11	Denis Ondina Pérez Acosta	X	0202-1985-00406	X			X
12	Maria Del Rosario Galvan Rosa	X	0105-1973-00108	X			X
13	Lino Acosta	X	3707-1985-00568	X		X	
14	Heydi Yamileth Castillo	X	0105-1994-00338	X		X	
15	Jorge Alberto Flores	X	0101-1956-00236	X			X
16	Reina Isabel Flores Orellana	X	0202-1968-00012	X		X	
17	Arnulfo Sánchez	X	0201-1972-00250	X		X	
18	Rosario Charmin Flores Juarez	X	0202-1987-00079	X			X
19	Marcos Antonio Flores	X	0102-1958-0102	X			X
20	José Luis Flores Orellana	X	0102-1959-00140	X		X	
21	Dilma Isabel Vasquez	X	0202-1995-00202	X			X
22	Ada Carias	X	1804-1948-00170	X		X	
23	Keylin Yesenia Portillo Maldonado	X		X		X	
24	Sara Ramirez Del cid	X	1002-1949-00128	X		X	
25	Maria Amparo Maldonado Mejía	X	0104-1985-00738	X	X		
26	Reyna Isabel Gabarrete Suazo	X	0107-1965-00897	X	X		
27	Rosa Lopez Santos	X	0105-1973-00412	X		X	
28	Jose Efrain Martinez	X	1414-1953-00029	X	X		
29	Arturo Armildo Ortiz	X	0101-1992-03487	X		X	
30	Denis Ariel Arita Garcia	X	0107-1980-01856	X		X	
31	Denia Marisela Robles Garcia	X	0318-1988-00693	X			X
32	Rosa Bertilia Martinez	X	0209-1976-01120	X		X	
33	Digna Araceli Turcios Flores	X	0101-1992-04114	X		X	
34	Senia Marleni Gallardo Padilla	X	0202-1987-00229	X		X	
35	Zonia Leticia Flores Orellana	X	0202-1971-00088	X		X	
36	Mertilio Galvan Montes	X	0410-1971-00097	X		X	
37	Lucia Ruiz Torres	X	0103-1953-00035	X	X		

38	Jose Eliodoro Turcios	X	0104-1984-00915	X		X	
39	Wendy Xiomara Mejía	X	0202-1987-00767	X		X	
40	Nelmin Maribel Cardona Flores	X	0202-1975-00040	X		X	
41	Cruz Molina Yanez	X	0103-1967-00350	X		X	
42	Jose Reyes Gonzales	X	0101-1986-00580	X		X	
43	Exequiel Aguilar Moscoso	X	0415-1947-00128	X		X	
44	Kenia Suyapa Díaz	X	0202-1985-00619	X		X	
45	Gladys Garcia Contreras	X	0107-1963-00846	X	X		
46	Reyna Hernández Yanez	X	1806-1966-00278	X		X	
47	Elsa Bueso	X	1314-1955-00052	X		X	
48	Lucrecia Díaz	X	1003-1950-00228	X	X		
49	Dilma Villanueva	X	1405-1977-00055	X	X		
50	Maria Luz Villanueva Portillo	X	1405-1952-00006	X		X	
51	Dilcia Marisela Santiago	X	0209-1989-02888	X		X	
52	Maria Magdalena Lopez Pérez	X	0201-1985-00943	X			X
53	Dolores Guillen Lopez	X	0509-1944-00034	X		X	
54	Iris Yaneth Albeto Coto	X	0105-1985-00491	X		X	
55	Belkis Cerrato	X		X		X	
56	Blanca Rosa Mendoza	X	0209-1987-00530	X		X	
57	Trinidad Mejia Ramos	X	0510-1972-00196	X		X	
58	Rosa Maria Flores	X	0107-1984-03387	X		X	
59	Froilán Antonio Turcio Ortiz	X	0101-1954-00063	X		X	
60	Maria Margarita Escobar	X	1807-1982-00101	X		x	
61	Bairon Gabriel Turcios	X	0202-1997-00278	X		X	
62	Angela Yohely Vega Cruz	X	0202-1974-00032	X	X		
63	Juana Evangelista Cáceres Erazo	X	0101-1956-00007	X		X	
64	Orbin Noe Lopez Diaz	X	0202-1993-00042	X		X	
65	Vanesa Yamileth Lopez Torres	X		X			X
66	Adelmo Pinto Lopez	X	0418-1961-00186	X			X
67	Jamivis Faviola Meza Gonzales	X	0101-1982-02944	X			X
68	Mirian Cartagena	X	1604-1963-00241	X		X	
69	Naun Mejia Orellana	X		X			X
70	Jose Vidal Leiva Sanabria	X	0411-1977-00104	X		X	

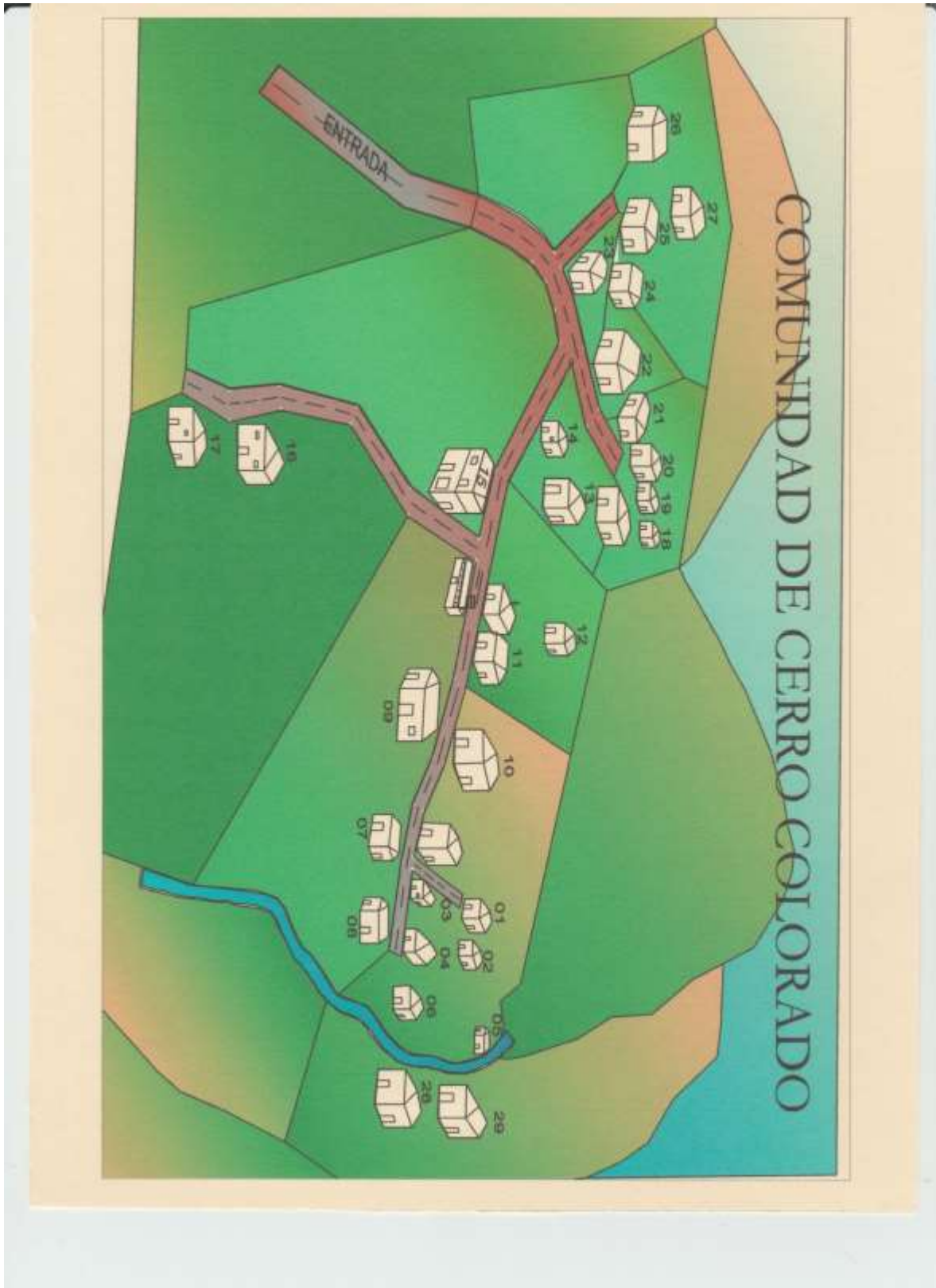
Anexo # 15
Mapa de la Colonia Reino de Dios



Identificación de edificaciones existentes y croquis por comunidad
Municipio de: BALFATE Código: 02
Comunidad: **Colonia Reino De Dios**

N° VIVIENDA	NOMBRE JEFE DE FAMILIA / DUEÑO DEL LOCAL	OCUPADO	N° De Identidad	VIVIENDA, EDIFICIO, PÚBLICO, NEGOCIO/ OTRO	ESTADO VIVIENDA		
					B	R	M
1	Felipe De Jesús Alberto	X	1325-1954-00007	X	X		
2	Omar Antonio Rodríguez	X		X	X		
3	José Luis Alfaro	X		X	X		
4	Ana Gabriela Cardona	X	0410-1988-00727	X		X	
5	Luz Marina Gonzales	X		X		X	
6	Rosa Pineda	X	0209-1989-01042	X	X		
7	Pedro Aguilar	X	0208-1979-00466	X	X		
8	Maria Lucilla Lopez Benitez	X	0418-1951-00150	X	X		
9	Rosa Cruz Santos	X	1804-1979-00953	X			X
10	Erlinda Anabel Nataren	X	0202-1980-00024	X		X	
11	Jose Francisco Barahona	X		X		X	
12	Perfecto Bonilla	X		X		X	
13	Francisco Fernández	X		X	X		
14	Abel Tabora	X		X		X	
15	Luis Eduardo Ventura Cardona	X	0202-1989-00154	X		X	
16	Jose Enrique Galvez	X		X		X	
17	Paula Morales	X	0412-1946-00088	X		X	
18	Maria Fidelina Callejas Zuniga	X	1303-1947-00085	X		X	
19	Ernesto Garcia	X		X		X	
20	Jose Alfonso Callejas	X		X	X		
21	Sandra Marleny Gomez	X		X	X		
22	Margarito Ventura Espinoza	X	1707-1965-00493	X	X		
23	Obed Turcios	X		X		X	
24	Petrona Garcia	X	0402-1947-00106	X		X	
25	Sonia Yamileth Gutierrez	X		X		X	
26	Carlos Roberto Arita Cuaresma	X	0202-1991-00192	X		X	

Anexo # 16
Mapa de la Comunidad de Cerro Colorado



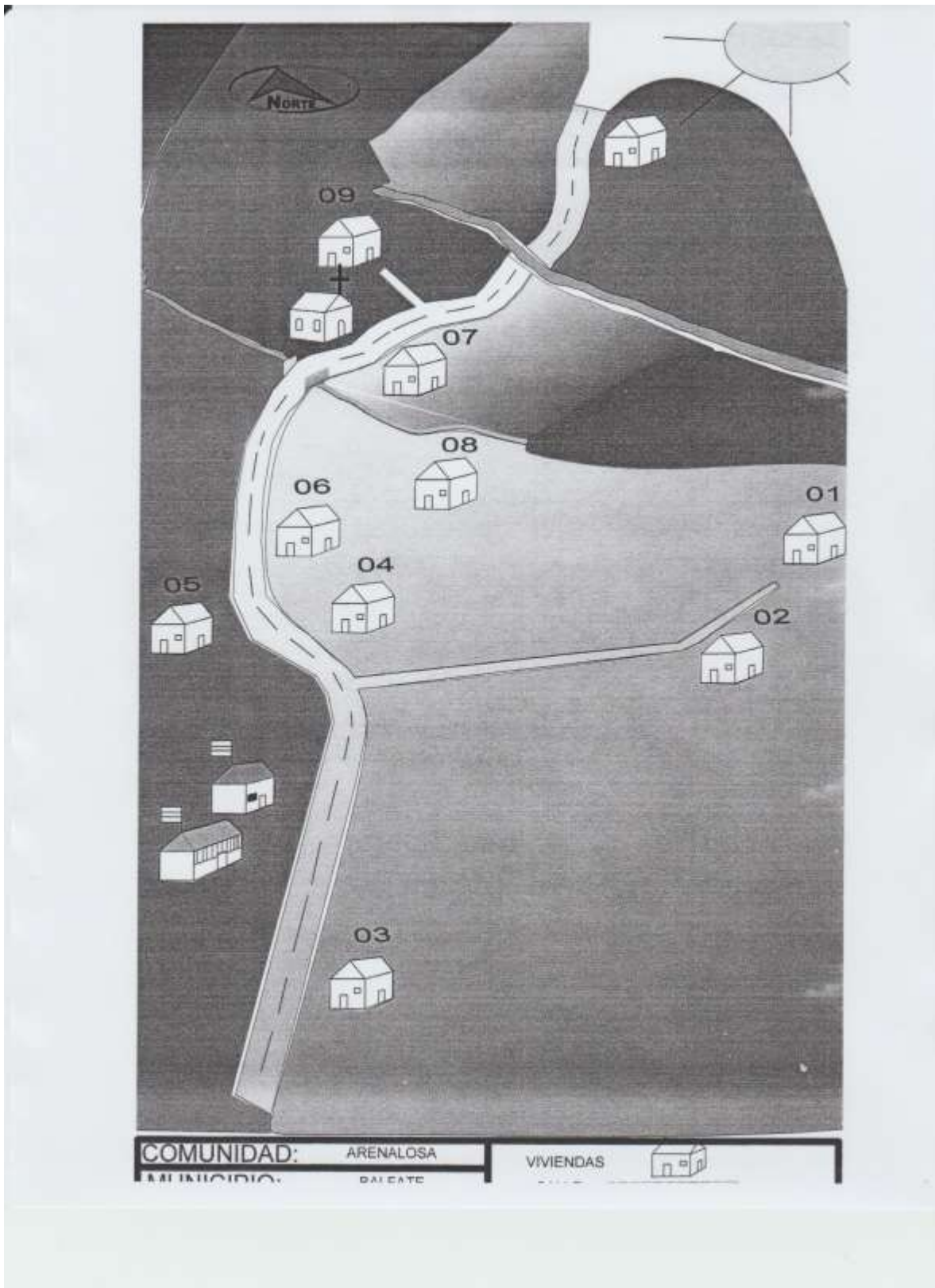
Identificación de edificaciones existentes y croquis por comunidad

Municipio de: BALFATE Código: 02

Comunidad: **Cerro Colorado**

N° VIVIENDA	NOMBRE JEFE DE FAMILIA / DUEÑO DEL LOCAL	OCUPADO	N° De Identidad	VIVIENDA, EDIFICIO, PÚBLICO, NEGOCIO/ OTRO	ESTADO VIVIENDA		
					B	R	M
1	Arnen Noe Vega Orellana	X	0205-1983-00145	X		X	
2	Elena Orellana Rivera	X	0202-1997-00240	X	X		
3	Lesvy Xiomara Vega	X	0104-1983-00860	X		X	
4	Ledy Cruz	X	0202-1969-00001	X		X	
5	Jose Humberto Gomez	X		X		X	
6	Dania Yanira Carcamo	X	0207-1983-00120	X		X	
7	Julieth Anahi Vega Pacheco	X	0208-1978-00743	X		X	
8	Jenny Roxana Vega Cruz	X	0202-1982-00068	X		X	
9	Raul Vega Posa	X	0501-1960-02102	X	X		
10	Mary Esperanza Ocampo Posas	X	1807-1959-00082	X		X	
11	Rosa Bonilla	X	0202-1979-00166	X		X	
12	Jomer Geovany Martinez	X	1807-1969-01526	X			X
13	Virgilio Vega	X	1807-1958-00370	X		X	
14	Maria Luisa Posas	X	0104-1972-00461	X		X	
15	Carlos Heliberto Vega Posas	X	1807-1951-00293	X		X	
16	Jose Isabel Herrera Gomez	X	1315-1969-00289	X		X	
17	Jaime Vega	X	1807-1956-00371	X		X	
18	Oneyda Maritza Sanchez	X	04104-1958-00282	X		X	
19	Saul Gomez	X	1207-1973-00075	X		X	
20	Sara Sanchez	X	0202-1984-00386	X	X		
21	Karen Lorena Mejia	X	0501-1984-04983	X		X	
22	Martha Suyapa Matute	X	1807-1962-00847	X	X		
23	Margarita Ramirez	X	1514-1963-00163	X	X		
24	Darling Liliana Caceres	X	0105-1989-00218	X		X	
25	Sirey Romero Flores	X	0106-1992-00074	X		X	
26	Jose Ornobio Armijo Armijo	X	0101-1969-00914	X			X
27	Jose Armando Armijo	X		X		X	
28	Celso Armijo	X		X			X
29	Jose Escobar Turcios	X	0107-1951-00386	X			X

Anexo # 17
Mapa de la Comunidad de Arenalosa



Identificación de edificaciones existentes y croquis por comunidad

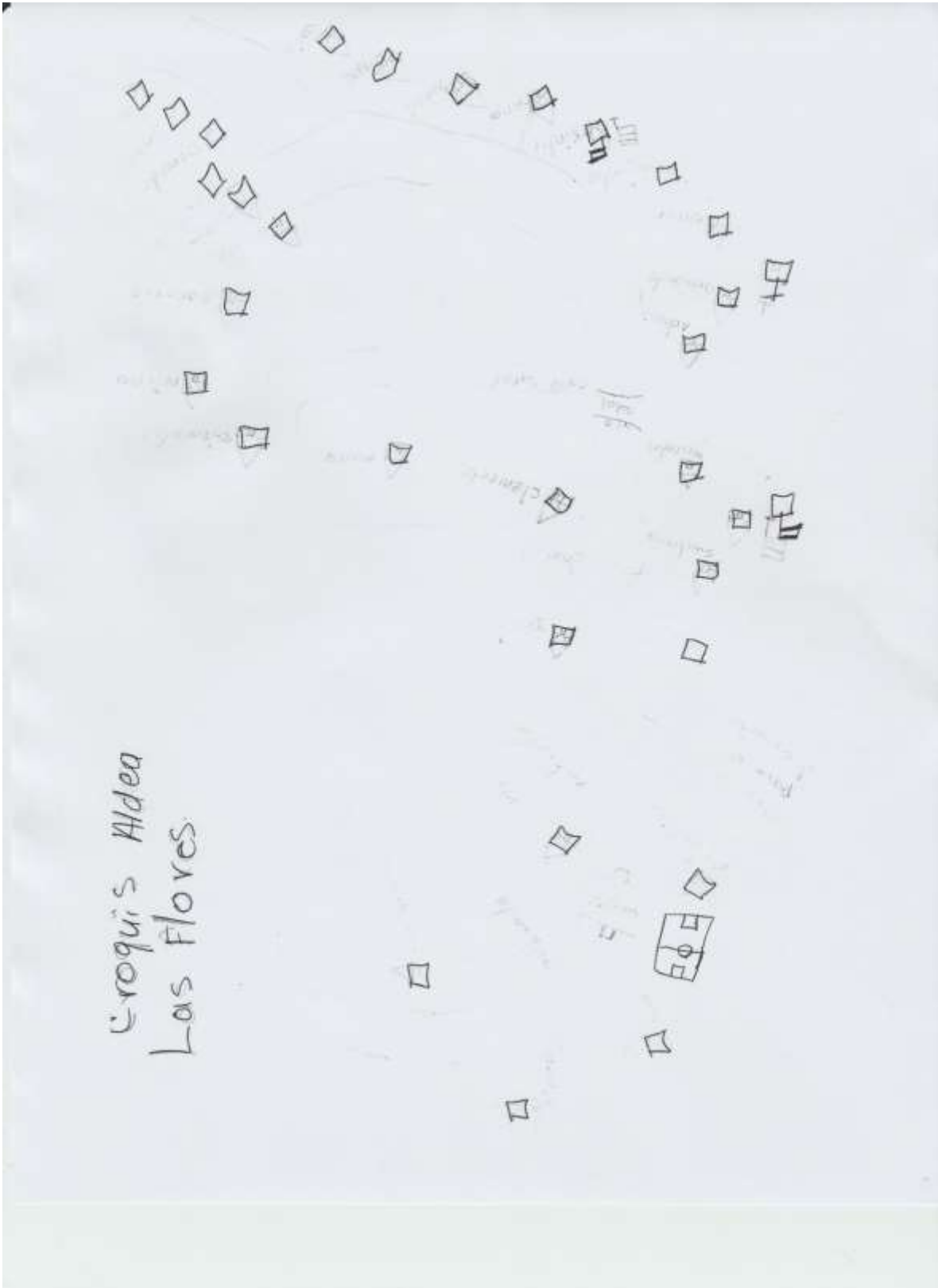
Municipio de: BALFATE Código: 02

Comunidad: **Arenalosa**

N° VIVIENDA	NOMBRE JEFE DE FAMILIA / DUEÑO DEL LOCAL	OCUPADO	N° De Identidad	VIVIENDA, EDIFICIO, PÚBLICO, NEGOCIO/ OTRO	ESTADO VIVIENDA		
					B	R	M
1	Martha Membreño Galdamez	X	0202-1988-00454	X		X	
2	Jose Miguel Rodriguez	X	1306-1979-00301	X			X
3	Arsenio Alvarenga Rodriguez	X	1312-1981-00238	X		X	
4	Francisco Orellana Mejia	X	1314-1975-00069	X			X
5	Ruperto Juan Vasquez Garcia	X	0202-1982-00094	X		X	
6	Blanca Deysi Rodriguez Membreño	X	0202-1988-00459	X		X	
7	Tomas Henríquez Vasquez	X	1306-1961-00002	X			X
8	Pedro Vasquez Palma	X	1306-1979-00295	X			X
9	Nahun Rodriguez Reyes	X	0202-1989-00059	X		X	

Anexo #18

Mapa de la Comunidad de Las Flores



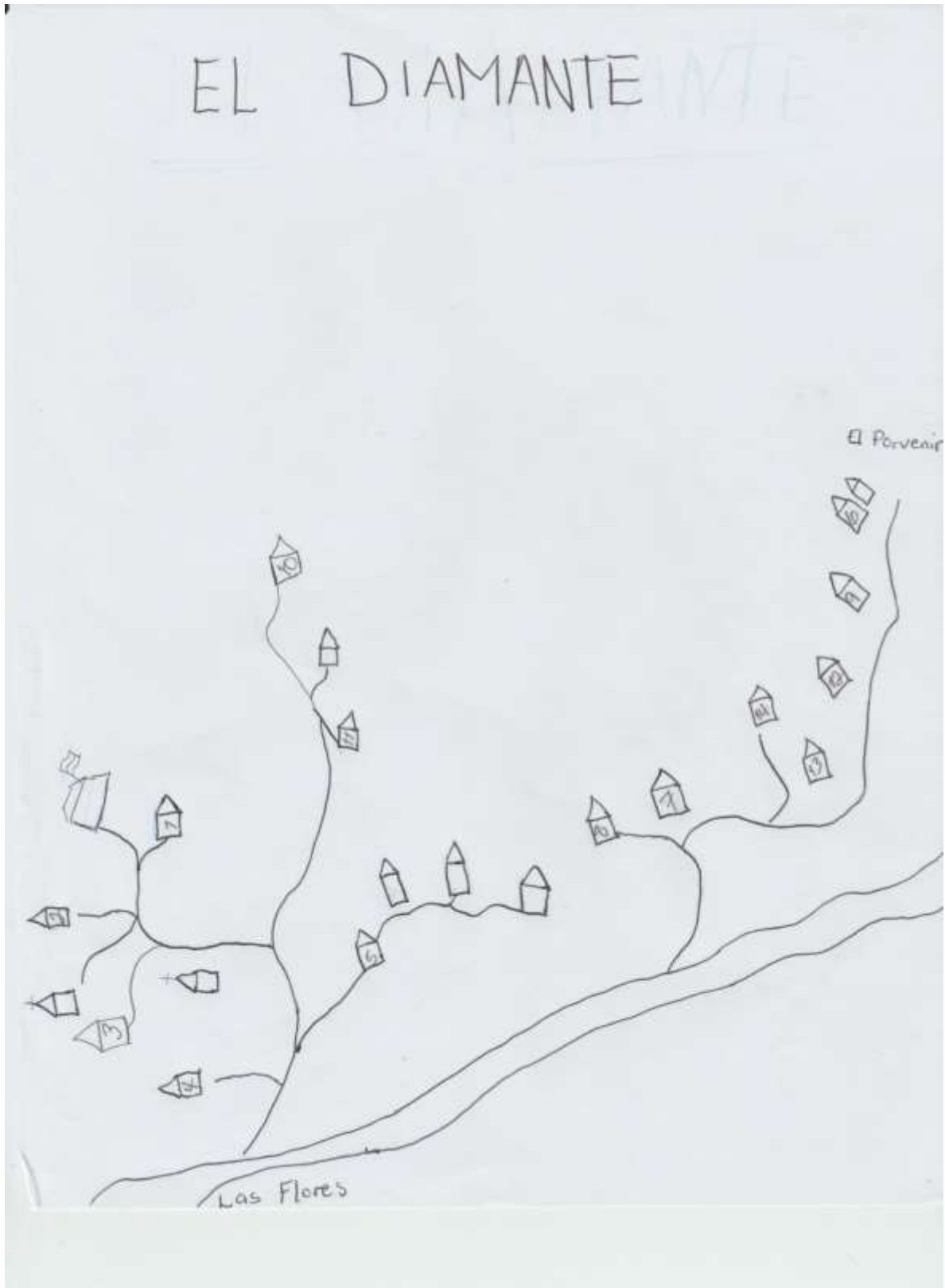
Identificación de edificaciones por comunidad

Municipio de: Balfate Código: 02

Comunidad: **Las Flores**

N° Vivienda	Nombre Jefe de Familia/Dueño del Local	Ocupado	N° de Identidad	Vivienda edificio Publico Negocio	Estado de Vivienda		
					B	R	M
1	Juan de Dios Carballo	X	1306-1949-00028	X		X	
2	José Simeón	X	1306-1973-00064	X			X
3	Rosa Delia Mejía Romero	X	0202-1982-00158	X			X
4	Miguel Ángel Ramírez	X	1306-1977-00173	X			X
5	María Alejandrina Ramírez	X	1306-1984-00146	X		X	
6	Gregorio Simeón	X	1306-1960-00056	X		X	
7	Jesús Hernández	X	0202-1989-00273	X		X	
8	Ana Castillo Hernández	X	0104-1985-00680	X			X
9	Clemente Hernández	X	0202-1989-00497	X			X
10	María Mercedes Nataren	X	0202-1986-00292	X		X	
11	Nectali Hernández	X	0202-1990-00369	X			X
12	Diomedes Carballo Vásquez	X	0202-1985-00534	X		X	
13	Socorro Bonilla Ayala	X	0202-1974-00074	X	X		
14	Jesús Alvarado Euceda	X	1704-1987-00087	X		X	
15	Ever Saúl Rodríguez	X	0413-1976-00407	X		X	
16	Oscar Armando Lainez	X	1303-1972-00081	X		X	
17	Elmer David Carballo Lainez	X	0202-1985-00279	X		X	
18	Alejandro Iraheta	X		X		X	
19	Santos carballo	X	1306-1971-00292	X		X	
20	Noelmy Aguilar Flores	X		X	X		
21	Noe Carballo Lainez	X		X		X	
22	Carlos García Menbreño	X	1306-1966-00179	X		X	
23	Selvin Adolfo Romero Alvarez	X	0202-1983-00036	X		X	
24	Elias Mejia Mendez	X	1306-1976-00037	X		X	
25	Gregorio Orellana	X	1306-1960-00056	X		X	
26	Santos Castañeda	X	1618-1954-00121	X		X	
27	Josefa Lainez	X	1303-1952-00040	X		X	
28	Melvin Rodriguez Lainez	X	0202-1982-00249	X		X	
29	Donaldo Victorin Suazo	X	0202-1992-00005	X		X	
30	Luis Manuel Cruz Romero	X	0202-1981-00206	X		X	
31	Jairo Romero	X	0202-1984-00407	X		X	
32	Isaias Carballo Bautista	X	0202-1984-00026	X		X	

Anexo # 19
Mapa de la Comunidad de El Diamante



Identificación de edificaciones existentes y croquis por comunidad
Municipio de: BALFATE Código: 02
Comunidad: **El Diamante**

N° VIVIENDA	NOMBRE JEFE DE FAMILIA / DUEÑO DEL LOCAL	OCUPADO	N° De Identidad	VIVIENDA, EDIFICIO, PÚBLICO, NEGOCIO/ OTRO	ESTADO VIVIENDA		
					B	R	M
1	Marina Orellana Cruz	X	1314-1963-00008	X			X
2	Dominicana Rodriguez	X	1314-1955-00059	X		X	
3	Ester Lainez Pineda	X	0209-1996-01481	X		X	
4	Maria Olivia Orellana Cruz	X	1314-1958-00054	X		X	
5	Ricardo Enríquez Orellana	X	0202-1987-00809	X	X		
6	Dilsia Alvarenga Garcia	X	0202-1992-00288	X			X
7	Jose Segundo Orellana	X	1314-1965-00086	X		X	
8	Cristina Pineda Vasquez	X	0202-1986-00055	X		X	
9	Maria Dolores Rodriguez	X	1314-1959-00076				X
10	Lino Orellana Cruz	X	1314-1950-00063	X			X
11	Dani Andino Orellana Mejia	X	0202-1993-00114	X			X
12	Maria Juana Orellana	X	1314-1968-00041	X		X	
13	Jose Pedro Orellana	X	1314-1981-00047	X			X
14	Apolinar Orellana	X		X	X		

Anexo 20
Mapa de la Comunidad de El Porvenir



Identificación de edificaciones existentes y croquis por comunidad
Municipio de: BALFATE Código: 02
Comunidad: **El Porvenir**

N° VIVIENDA	NOMBRE JEFE DE FAMILIA / DUEÑO DEL LOCAL	OCUPADO	N° De Identidad	VIVIENDA, EDIFICIO, PÚBLICO, NEGOCIO/ OTRO	ESTADO VIVIENDA		
					B	R	M
1	María Félix Vásquez	X	0815-1968-00038	X			X
2	Vicenta Cruz	X	1314-1932-00043	X			X
3	Osmin Portales Cruz	X	1314-1952-00083	X		X	
4	José Genaro Ayala García	X	1306-1985-00606	X			X
5	Martina García Orellana	X	1306-1941-00123	X		X	
6	Santiago Ayala Garcia	X	1306-1981-01267	X		X	
7	Jovita Garcia	X	1306-1968-00038	X		X	
8	Pablo Alvarenga Enamorado	X	0202-1979-00017	X		X	
9	Gabriel Alvarenga Enamorado	X	0202-1976-00114	X			X
10	Julia Hernandez Cortez	X	0202-1989-00314	X		X	
11	Jose Gumercindo Alvarenga Cerros	X		X		X	
12	Maria Eusebia Abrego Portillo	X	1306-1997-00239	X			X
13	Maria Bárbara Ayala Garcia	X	0306-1993-00046	X		X	
14	Miguel Angel Ríos Martínez	X	0202-1979-00064	X			X
15	Fredis Rubén Rios Martínez	X	0202-1981-00573	X			X
16	Mirian Lizeth Rios Martinez	X	0202-1976-00020	X		X	
17	Agustín Mejía	X	0421-1958-00217	X		X	
18	Emorgelia Mejía	X	0421-1967-00090	X			X
19	Josue Elias Mejía Rodríguez	X	0202-1985-00564	X			X
20	Santos Pompilio Vasquez Guillen	X	0104-1958-00235	X		X	
21	Marcos Antonio Garcia	X	0409-1978-00194	X		X	
22	Mirian Janeth Hernandez Ayala	X	020521989-00534	X		X	
23	Delia Idania Ayala Alvarenga	X	0202-1993-00165	X			X
24	Neptali Rios Serbellon	X	0202-1990-00164	X			X
25	Ramon Alvarenga Cerros	X	1314-1951-00056	X		X	

Anexo # 21

Comunidad de Nueva Esperanza no presente mapa

Identificación de edificaciones existentes y croquis por comunidad

Municipio de: BALFATE Código: 02

Comunidad: **Nueva Esperanza**

N° Vivienda	Nombre Jefe de Familia/Dueño del Local	Ocupado	N° de Identidad	Vivienda edificio Publico Negocio	Estado de Vivienda		
					B	R	M
1	Evangelina Rodríguez López	X	0202-1989-00600	X			X
2	Emanuel de Jesús Bautista	X	1306-1986-00004	X			X
3	Maria Isidra Mejia	X	1306-1969-00089	X			X
4	Jose Ines Ramos Mejia	X	1618-1979-00363	X			X
5	Luis Albero Ramos Santiago	X	0421-1975-00216	X			X
6	Electerio Garcia Membreño	X	1306-1981-01386	X			X
7	Difa Milexi Alvarenga Gonzalez	X	0202-1993-00398	X			X
8	Francisco Lainez	X	1314-1954-00014	X			X
9	Xiomara Argentina Calero Medina	X	0202-1986-00550	X			X
10	Misael Rodriguez Lopez	X	1411-1958-00067	X			X
11	Ma. Victorina Amador Escobar	X	1814-1954-00021	X			X
12	Berta Gutierrez Cruz	X	0404-1979-00357	X			X
13	Angela Gutierrez Cruz	X	0202-1990-00081	X		X	
14	Valentina Cruz	X	0404-1961-00408	X			X
15	Maria Esperanza Ramos Gutierrez	X	0202-1986-00098	X			X
16	Asuncion Ramos	X	0404-1959-00169	X			X
17	Maria Ester Bautista	X	1306-1981-00362	X			X
18	Leonidas Pineda	X	0107-1986-00298	X			X
19	Elvira Gutierrez	X	0404-1967-00087	X			X
20	Mirian Esperanza Cruz	X	0202-1980-00033	X			X
21	Evin Adonias Ramos	X	0202-1987-00525	X		X	
22	Emilio Ramos	X	0421-1934-00108	X			X
23	Rita Gonzalez	X	0421-1959-00241	X			X
24	Hugo Salvador Cruz	X	0202-1981-00555	X			X
25	Miguel Ángel Vásquez Recinos	X	0404-1978-00765	X	X		
26	Damián Bautista Mejia	X	0503-1973-00442	X			X
27	Oscar Mario Gonzales Mejia	X	0202-1985-00255	X			X
28	Cleotilde Gonzalez	X	0421-1970-00091	X			X
29	Andrea Suchite	X	0404-1969-00612	X		X	
30	Marta Mejia	X	0421-1962-00110	X			X
31	Sandra Maria Gonzalez Perez	X	0202-1980-00163	X			X
32	Ofelia Mejia Garcia	X	1306-1981-00247	X			X
33	Gladis Yamileth Lara Veliz	X	0421-1975-00169	X			X
34	Fidel Hernandez	X	1316-1942-00122	X			X
35	Maria Elizabeth Ríos Martinez	X	0202-1972-00094	X		X	
36	Julio Gonzalez Perez	X	0421-1977-00516	X			X
37	Elvin Adonay Cruz Gonzales	X	0202-1987-00450	X			X

Anexo # 22
Mapa de la Comunidad de El Satal



Identificación de edificaciones existentes y croquis por comunidad

Municipio de: BALFATE Código: 02

Comunidad: **El Satal**

N° VIVIENDA	NOMBRE JEFE DE FAMILIA / DUEÑO DEL LOCAL	OCUPADO	N° De Identidad	VIVIENDA, EDIFICIO, PÚBLICO, NEGOCIO/ OTRO	ESTADO VIVIENDA		
					B	R	M
1	Narciso Zelaya Cruz	X	0816-1959-00087	X	X		
2	Alma Lidia Escobar Reyes	X	0201-1993-01321	X			X
3	Martina Simeon Morales	X	1306-1960-00020	X		X	
4	Francisco Castellanos	X	1311-1966-00171	X		X	
5	Dilcia Yaneth García Soriano	X	0101-1993-01183	X		X	
6	Cristóbal Mario Suazo	X	1803-1932-00081	X		X	
7	Bertha Soriano Aguilar	X	1306-1971-00034	X		X	
8	Walter Alexander Torres Soriano	X	0201-1994-00013	X			X
9	María Antonia Pérez	X	0104-1979-00144				X
10	Gilberto Torres Hernández	X	1306-1959-00114	X		X	

Anexo # 23

Comunidad de Satalito no presento mapa

Identificación de edificaciones existentes y croquis por comunidad

Municipio de: BALFATE Código: 02

Comunidad: **Satalito**

N° Vivienda	Nombre Jefe de Familia/Dueño del Local	Ocupado	N° de Identidad	Vivienda edificio Publico Negocio	Estado de Vivienda		
					B	R	M
1	Maria Luisa Portillo Maldonado	X	1613-1959-00045	X		X	
2	Evelio Sánchez Orellana	X	0202-1985-00252	X			X
3	José Efraín García Sifontes	X	0409-1967-00092	X			X
4	Juana Garcia Vasquez	X	0202-1976-00098	X			X
5	Andres Perez	X	1306-1981-00062	X			X
6	Santos Cornelio Vásquez	X	1315-1984-00319	X			X
7	Martin Osman Perez Abrego	X	0202-1988-00298	X			X
8	Heliodoro Contreras	X	1315-1976-00198	X			X
9	Hector Garcia Porillo	X		X	X		
10	Amelia Henrriquez	X	0202-1987-00803	X			X
11	Antonio Garcia Vasquez	X	0409-1973-00275	X			x
12	Maria Angela Rodriguez	X	0101-1985-02794	X			X
13	Eliazar Perez Rodriguez	X	0208-1990-00929	X			X
14	Rene Perez Rodriguez	X	0208-1984-01535	X			X
15	Ignacio Perez	X	1306-1978-00256	X		X	
16	Maria Bruna Lopez	X	1306-1974-00211	X		X	
17	Alvina Vasquez Rodriguez	X	1306-1948-00146	X		X	
18	Clementina Gallardo	X	0421-1964-01510	X			X
19	Gregoria Garcia	X	1306-1965-00101	X			X
20	Nely Garcia Ramos	X	0202-1996-00036	X			X
21	Mariana Sanchez Gomez	X	1306-1985-00341	X			X
22	Irma Santos Ramirez Orellana	X	0202-1986-00324	X		X	
23	Rosa Idalia Garcia Portillo	X	0202-1990-00126	X			X
24	Eva Ramos	X	1306-1972-00003	X			X
25	Francisco Javier Garcia	X	0202-1982-00244	X			X
26	Paulina Portales Cruz	X	0202-1982-00007	X		X	
27	Maria Santos Pineda	X	1306-1977-00021	X		x	
28	Maria Virgilia Garcia Santiago	X	0202-1992-00339	X		X	
29	Ana Perdomo Perez	X	1306-1937-00049	X		X	
30	Rosalina Vasquez	X	1306-1974-00213	X		x	

Anexo # 24
Mapa de la Comunidad de San Joaquín



Identificación de edificaciones existentes y croquis por comunidad

Municipio de: BALFATE Código: 02

Comunidad: **San Joaquín**

N° VIVIENDA	NOMBRE JEFE DE FAMILIA / DUEÑO DEL LOCAL	OCU PAD O	N° De Identidad	VIVIENDA, EDIFICIO, PÚBLICO, NEGOCIO/ OTRO	ESTADO VIVIENDA		
					B	R	M
1	LUIS ALONSO AGUILAR RODRIGUEZ	X	0415-1972-00087	X		X	
2	ESPERANZA ORELLANA GARCIA	X	1306-1966-00163	X			X
3	ORLANDA ROSA HERNANDEZ	X	1604-1970-00276	X		X	
4	SONIA YAMILETH SANTAMARIA AGUILAR	X	0208-1987-01271	X		X	
5	OLIVIA AGUILAR MOSCOSO	X	0410-1949-00138	X		X	
6	DANIA MARICELA PEREZ RAMOS	X	0202-1991-00038	X		X	
7	MARIA ADELA RIVERA OLIVAR	X	0208-1972-00196	X		X	
8	BLANCA DINA LANDAVERDE VASQUEZ	X	0416-1972-00012	X		X	
9	LUIS ALONSO AGUILAR CRUZ	X	0208-1995-00021	X		X	
10	ORLANDO AGUILAR RODRIGUEZ	X	0208-1984-01176	X		X	
11	BRENDA SARAI LEON MORAN	X	1413-1983-00098	X		X	
12	JUAN ANTONIO AGUILAR RODRIGUEZ	X	0208-1973-00599	X			X
13	MARIA DOLORES AGUILAR RODRIGUEZ	X	0415-1970-00233	X			X
14	MANUEL DE JESUS CONTRERAS MANCHAME	X	0404-1963-00348	X		X	
15	PABLO MEMBREÑO VASQUEZ	X	1306.1981-00514	X		X	
16	XIOMARA ONDINA CONTRERAS	X	0208.1984-01767	X		X	
17	LOURDES CONTRERAS ESPAÑA	X	0208-1992-00721	X		X	
18	ALBA LUZ HERNANDEZ	X	0409-1983-00486	X		X	
19	IRMA ELIZABETH AGUILAR	X	0208-1972-00358	X		X	

Anexo # 25
Mapa de la Comunidad de Linton

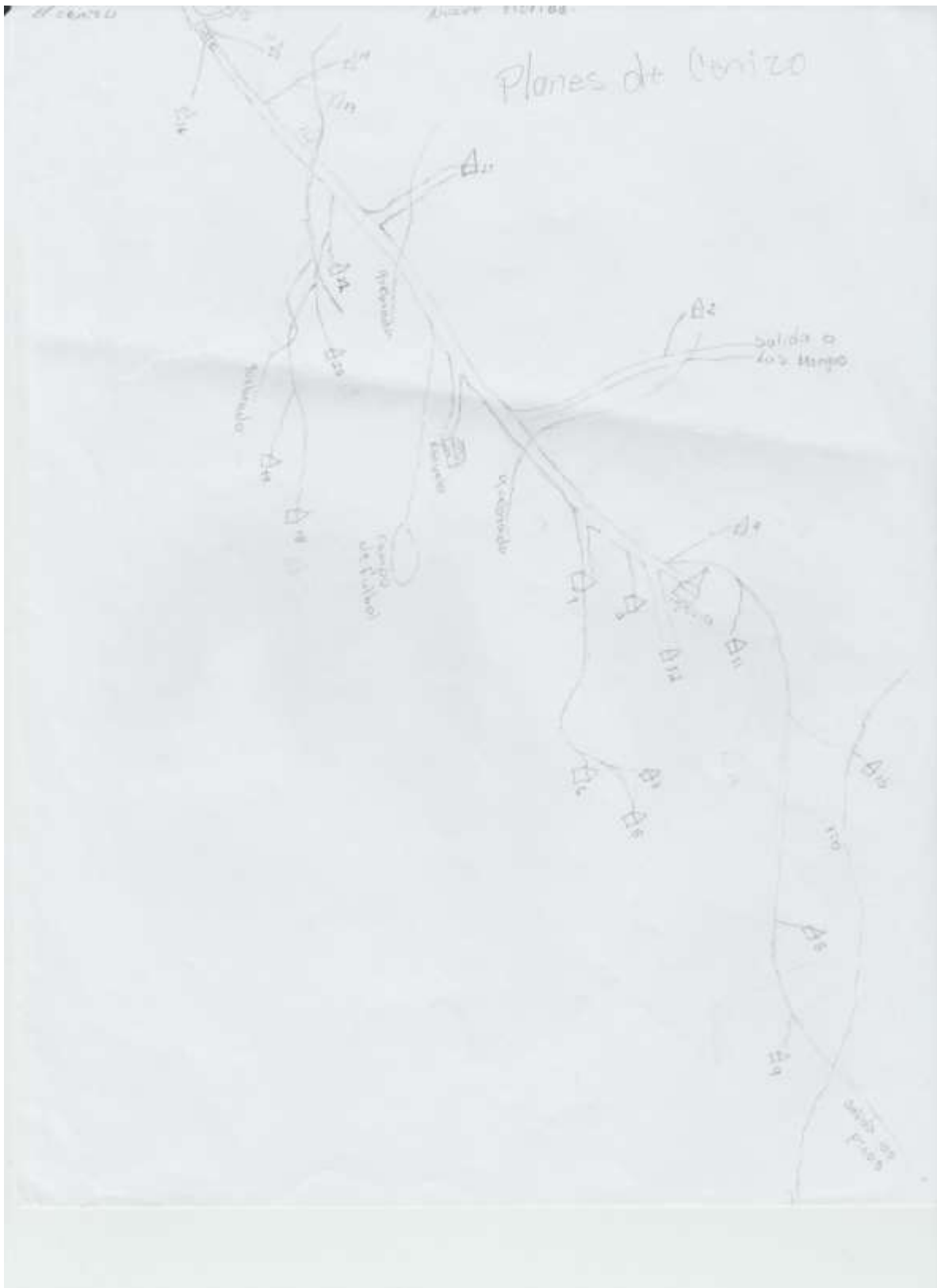


Identificación de edificaciones existentes y croquis por comunidad
Municipio de: BALFATE Código: 02
Comunidad: **Linton**

N° VIVIENDA	NOMBRE JEFE DE FAMILIA / DUEÑO DEL LOCAL	OCUPADO	N° De Identidad	VIVIENDA, EDIFICIO, PÚBLICO, NEGOCIO/ OTRO	ESTADO VIVIENDA		
					B	R	M
1	Bernandino Ayala	X	1327-1962-00083	X			X
2	Armado García Sanchez	X	1306-1985-00438	X			X
3	Catalina Pérez Sanchez	X	1306-1985-00847	X			X
4	Jose Reinerio Diaz	X	1315-1948-00087	X		X	
5	Neriro Diaz Salvador	X	0208-1987-00012	X			X
6	Brigido Orellana	X	1306-1973-00223	X		X	
7	Macario Orellana Vasquez	X	1306-1971-00059	X		X	
8	Jose Israel Orellana pineda	X	0208-1989-00285	X			X
9	Jose Calixto Pérez	X	1315-1952-00162	X			X
10	Fernando Pérez Henríquez	X		X			X
11	Tomas Sanchez	X	1306-1985-00500	X		X	
12	David Sanchez	X	0202-1986-01461	X		X	

Anexo # 26

Mapa de la Comunidad de Planes de Cenizo



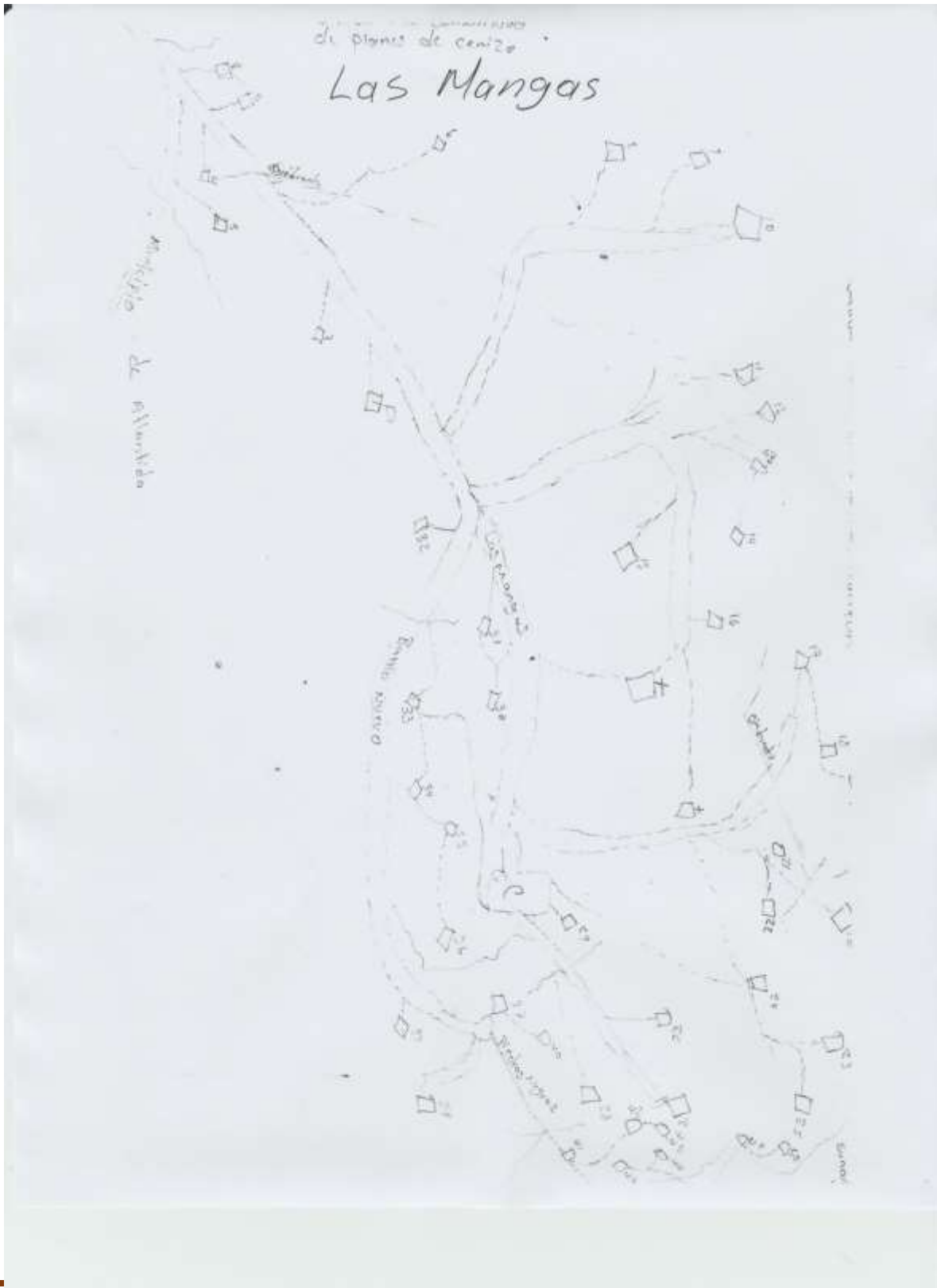
Identificación de edificaciones existentes y croquis por comunidad

Municipio de: BALFATE Código: 02

Comunidad: **Planes de Cenizo**

N° VIVIENDA	NOMBRE JEFE DE FAMILIA / DUEÑO DEL LOCAL	OCUPADO	N° De Identidad	VIVIENDA, EDIFICIO, PÚBLICO, NEGOCIO/ OTRO	ESTADO VIVIENDA		
					B	R	M
1	María Yolanda Martínez	X	1306-1987-00164	X		X	
2	Marlen Aracely Ramos Dubon	X	0202-1981-00530	X		X	
3	Francisca Nataren Martínez	X	1306-1981-01615	X		X	
4	María Oneyda Nataren Mejía	X	0202-1981-00092	X			X
5	María Virginia Menjivar Alberto	X	0104-1990-00239	X		X	
6	Raymunda Martínez Portillo	X	1306-1944-00020	X			X
7	Juan José Martínez	X	1306-1948-00061	X			X
8	Eleuterio Alemán	X	1306-1949-00043	X		X	
9	María Zoila Nataren Ayala	X	0202-1991-00227	X		X	
10	Mercedes Alemán Menjivar	X	0104-1989-00930	X		X	
11	María Magdalena Sánchez	X	1315-1983-00036	X		X	
12	María Cristina Alberto	X	0202-1983-00032	X		X	
13	Basilio Nataren	X	1306-1954-00030	X			X
14	José Adonay Nataren Ayala	X	0202-1991-00253	X		X	
15	Rodrigo Pérez Alfaro	X	0202-1989-00565	X		X	
16	María Antonia Enamorado	X	0208-1989-00756	X		X	
17	Migdalia Pérez Alfaro	X	0202-1993-00301	X		X	
18	María Maritza Escobar García	X	0507-1970-00013	X		X	
19	Rosa Delia Mejía Cruz	X	0208-1992-00369	X		X	
20	Santa Ana Carrasco Nataren	X	0202-1987-00808	X		X	
21	Transito Ramos Dubon	X		X		X	
22	Leandra Nataren Hernández	X	1306-1980-00052	X		X	

Anexo # 27
Mapa de la Comunidad de Las Mangas



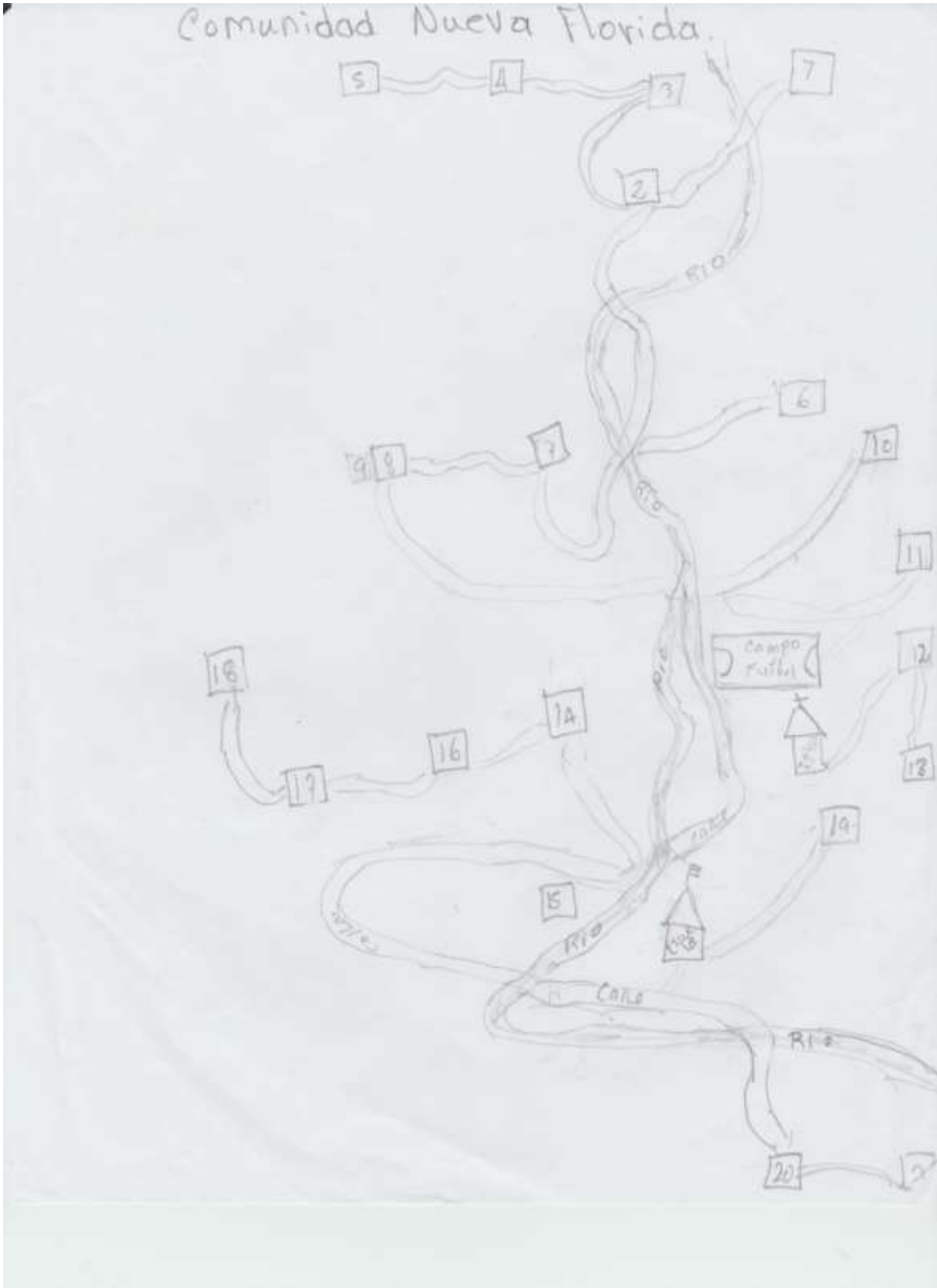
Identificación de edificaciones existentes y croquis por comunidad

Municipio de: BALFATE Código: 02

Comunidad: **Las Mangas**

N° Vivienda	Nombre Jefe de Familia/Dueño del Local	Ocupado	N° de Identidad	Vivienda edificio Publico Negocio	Estado de Vivienda		
					B	R	M
1	Miguel Nataren Lopez	X	1306-1981-01065	X			X
2	Maria Carmen Granillo	X	1315-1964-00151	X		X	
3	Domingo nataren	X	1306-1985-00384	X		X	
4	Delmi Aracely Lopez Alberto	X	0202-1986-00101	X		X	
5	Maria Dolores Nataren Nataren	X	0202-1976-00021	X		X	
6	Jose Abel Nataren	X	0208-1973-00903	X			X
7	Sebastian Nataren Hernandez	X	0503-1958-00847	X			X
8	Maria Lourdez Portillo	X	0202-1991-00165	X			X
9	Dolores Nataren Orellana	X	0202-1985-00453	X			X
10	Lalito Rey Nataren Ramirez	X	0206-1988-00065	X			X
11	Raquel Salvador	X	1618-1977-00373	X			X
12	Margot Leiva Leiva	X	0202-1987-00750	X			X
13	Marcelina Alvarado	X	1315-1937-00088	X		X	
14	Maria Aide Portillo López	X	0202-1974-00122	X		X	
15	Franci maricela Salvador	X	0202-1992-00411	X			X
16	Alejandro Salvador Alvarado	X	1315-1964-00154	X		X	
17	Juana Elizabeth Lopez	X	0202-1988-00083	X		X	
18	Ana Maria Ramos	X	0202-1987-00621	X			X
19	Ines Bejarano	X	1305-1987-00089	X		X	
20	Ma Ines Ayala Nataren	X	1306-1975-00023	X		X	
21	Marta Maria Cruz cedillo	X	0104-1985-00862	X			X
22	Yessica Patricia Aguilar Brizuela	X	1604-1985-00197	X		X	
23	Maria Virginia Perez Garcia	X	1306-1971-00271	X		X	
24	Idalia Marcelina Salvador Portillo	X	0208-1990-00980	X			X
25	Nolvia Yadira Sanchez	X	0104-1994-00771	X			X
26	Teodora Bautista	X	1306-1959-00055	X		X	
27	Monico Dubon Hernandez	X	1306-1981-01510	X		X	
28	Maria Teresa Nataren	X	0202-1989-00136	X		X	
29	Ana Lizeth Rivera Leiva	X	0208-1990-01096	X		X	
30	Taurino Aleman Benitez	X	1315-1951-00149	X		X	
31	Maria Maribel Nataren Lopez	X	0202-1981-00006	X			X
32	Maria Teodora Benites Manueles	X	1315-1962-00164	X		X	
33	Digna Doney Diaz Salvador	X	0208-1984-01049	X			X
34	Maria Paula Aleman Cruz	X	0104-1983-00302	X		X	

Anexo # 28
Mapa de la Comunidad de Nueva Florida




Identificación de edificaciones existentes y croquis por comunidad

Municipio de: BALFATE Código: 02

Comunidad: Nueva Florida

N° VIVIENDA	NOMBRE JEFE DE FAMILIA / DUEÑO DEL LOCAL	OCUPADO	N° De Identidad	VIVIENDA, EDIFICIO, PÚBLICO, NEGOCIO/ OTRO	ESTADO VIVIENDA		
					B	R	M
1	Jose Félix Diaz	X	1303-1963-00152	X		X	
2	Angel Leonel Cruz Garmendia	X	1801-1970-00795	X			X
3	Serapia Garcia	X	1306-1975-00198	X		X	
4	Marlon Noel Vasquez	X	0202-1993-00136	X		X	
5	Luisa Bautista	X	1306-1985-00931	X		X	
6	Julia Cruz Reyes	X	1306-1964-00230	X	X		
7	Agustin Abrego Perez	X	1306-1975-00113	X	X		
8	Glenda Marisela Cruz	X	0202-1989-00119	X	X		
9	Jose Carmen Perez	X	1306-1981-00061	X	X		
10	Leonidas Perez Abrego	X	1306-1980-00342	X		X	
11	Arsenio Perez Nataren	X	1306-1952-00155	X	X		
12	Maria Argentina Torres	X	1306-1977-00192	X			X
13	Maria Isabel Garcia	X	1306-1936-00162	X			X
14	Narciso Garcia	X	1306-1951-00151	X		X	
15	Santos Onoria Garcia Vasquez	X	0202-1980-00032	X			X
16	Digna Emérita Garcia Vasquez	X	0202-1982-00018	X			X
17	Magdalena Portillo Bonilla	X	0202-1980-00134	X		X	
18	Genoveva Ayala	X		X			X
19	Francisco Garcia Méndez	X	1306-1947-00122	X	X		
20	Dorila Ayala Hernandez	X		X	X		
21	Jose Ismael Muñoz	X	1306-1932-00048	X		X	

Anexo # 29
Mapa de la Comunidad de El Cenizo



Identificación de edificaciones existentes y croquis por comunidad


Municipio de: BALFATE Código: 02

Comunidad: **El Cenizo**

N° VIVIENDA	NOMBRE JEFE DE FAMILIA / DUEÑO DEL LOCAL	OCUPADO	N° De Identidad	VIVIENDA, EDIFICIO, PÚBLICO, NEGOCIO/ OTRO	ESTADO VIVIENDA		
					B	R	M
1	Santos Garcia	X	0507-1973-00470	X		X	
2	Dionicia Cruz Reyes	X	1306-1970-00019	X		X	
3	Agustin Cruz Reyes	X	0202-1978-00125	X		X	
4	Arely Portillo	X	0104-1992-00295	X	X		
5	Anselmo Diaz	X	1306-1978-00093	X		X	
6	Silvia Ibáñez Aguilar	X		X	X		
7	Orbin Areny Aleman Nataren	X	0202-1985-00498	X	X		
8	Kenia Yamileth Vasquez Campos	X	0202-1987-00676	X	X		
9	Benigno Alberto Ramirez	X	1306-1946-00055	X	X		
10	Maria Dolores Alberto Nataren	X	1306-1967-0087	X	X		
11	Maria Santos Aleman Mejia	X	1306-1969-00052	X	X		
12	Miguel Escobar Monge	X	0507-1954-00147	X		X	
13	Dinora Escobara Sevilla	X	0202-1977-00021	X	X		
14	Jose Roberto Nataren Bonilla	X	0202-1982-00228	X	X		
15	Arcenia Reyes	X	1306-1952-00156	X	X		
16	Jose Roberto Alemana Cruz	X	1306-1970-00036	X	X		
17	Jose Encarnación Aleman Alvarenga	X	1306-1945-00069	X	X		
18	Luisa Hernández Bautista	X	1306-1968-00140	X		X	
19	Ledys Janeth Aleman Alberto	X	0202-1989-00069	X	X		
20	Maria Argentina Delcid Benitez	X	0202-1978-00106	X			X
21	Salomón Arnaldo Murios Ramirez	X		X	X		
22	Candida Gomez Guardado	X	1306-1981-00544	X		X	
23	Eva Nataren	X	1306-1959-00079	X		X	
24	Felicito Prez Nataren	X	1306-1955-00106	X		X	
25	Alba Luz Fuentes Ferrera	X	0410-1952-00083	X		X	
26	Germana Escobar Monge	X	0507-1969-00196	X		X	
27	Bernandino Nataren Bonilla	X	0202-1977-00098	X	X		
28	Maria Escobar Monge	X	0507-1959-00242	X		X	
29	Keline Lizeth Lanza Hernandez	X	0101-1978-02972	X		X	
30	Elias Portillo	X	1306-1971-00233	X	X		
31	Yeni Lizeth Vasquez Cruz	X	0202-1991-00023	X		X	
32	Jairo Delcid Servellon	X	0202-1986-00277	X		X	
33	Maria Isabel Servellon Amaya	X	1506-1981-01462	X		X	
34	Angelica Portillo Bonilla	X	1312-1985-00601	X		X	
35	Santos Muñoz Aleman	X	0506-1974-00215	X		X	
36	Santos Lorenzo Gonzales Rivera	X	0202-1974-00009	X		X	

37	Thomas Gonzales Rivera	X	0202-1989-00460	X		X	
38	Maria Ermelinda Portillo Escobar	X	0104-1996-00247	X	X		
39	Antonia Portillo	X	1306-1983-00158	X		X	
40	Maden Leticia Orellana Hernandez	X	0202-1992-00318	X	X		
41	Ingrid Orfilia Delcid Torres	X	0202-1994-00187	X		X	
42	Olga Marina Galvez Castillo	X	1303-1975-00004	X		X	
43	Maria Alba Bautista Hernandez	X	0202-1979-00159	X			X
44	Dominga Bejarano	X	1306-1981-01520	X		X	

Anexo # 30
Mapa de la Comunidad de Delicias de Cenizo



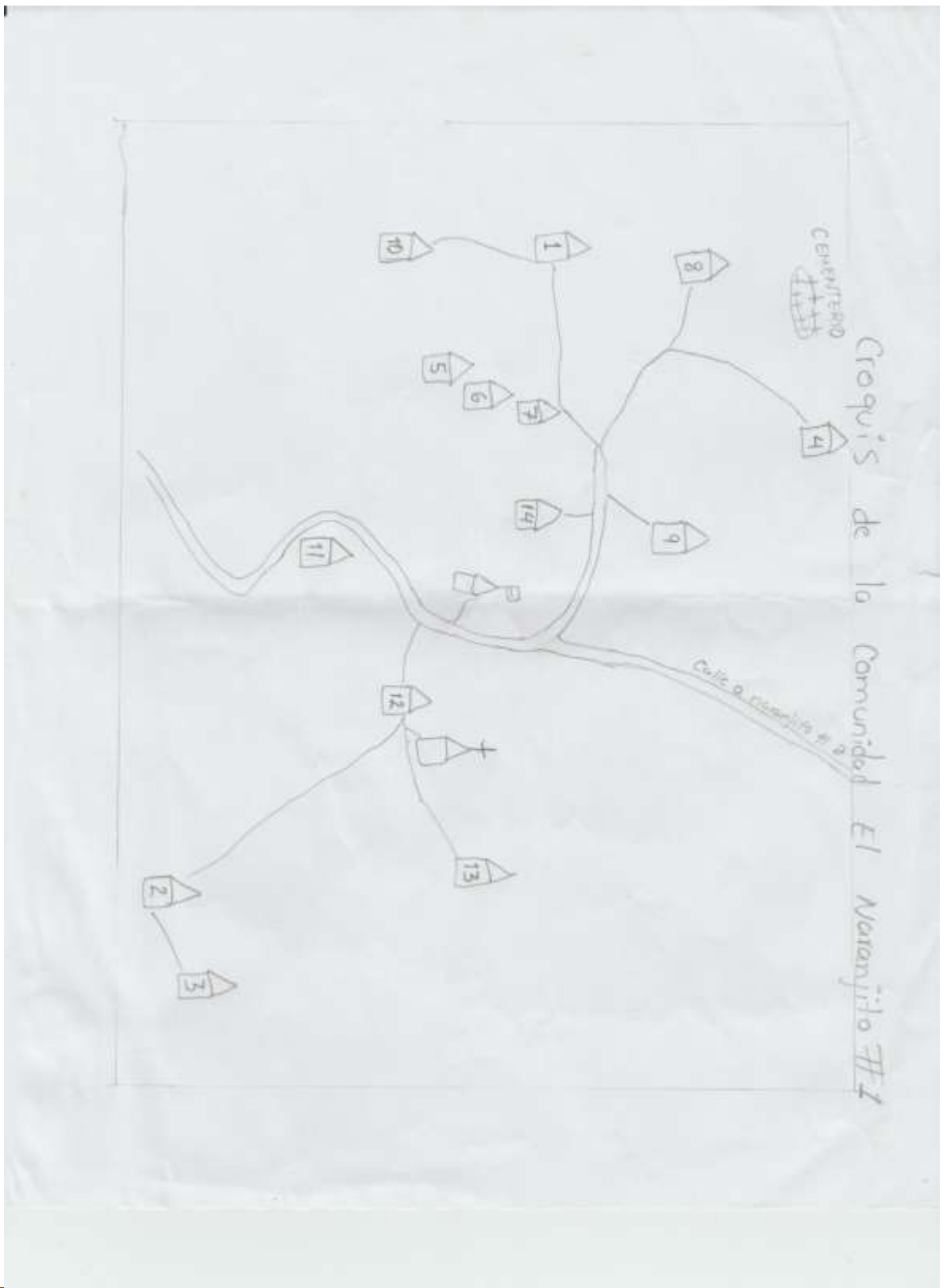
Identificación de edificaciones existentes y croquis por comunidad

Municipio de: BALFATE Código: 02

Comunidad: **Delicias de Cenizo**

N° VIVIENDA	NOMBRE JEFE DE FAMILIA / DUEÑO DEL LOCAL	OCUPADO	N° De Identidad	VIVIENDA, EDIFICIO, PÚBLICO, NEGOCIO/ OTRO	ESTADO VIVIENDA		
					B	R	M
1	Gregorio Alvarenga Nataren	X	0202-1989-00264	X			X
2	Guillermo Alvarenga Nataren	X	0202-1975-00021	X		X	
3	Jose Gabriel Alvarenga Nataren	X	0202-1982-00164	X		X	
4	Jose Rafael Alvarenga Nataren	X	0202-1985-00600	X		X	
5	Gregorio Alvarenga Alfaro	X	1314-1952-00084	X		X	
6	Rafael Canales	X	1306-1952-00138	X	X		
7	Dinia Suyapa Bautista Simeón	X	0101-1994-02954	X			X
8	Maria Dinora Garcia Canales	X	0104-2011-00319	X			X
9	Evangelina Canales	X	1306-1950-00050	X			X
10	Jacobo Orellana Torres	X	1306-1929-00198	X		X	
11	Herculano Torres Castillo	X	1306-1957-00130	X		X	
12	Álvaro Bonilla Vasquez	X	0202-1987-00163	X		X	
13	Jacinto Rivera Bonilla	X	1312-1994-00020	X		X	
14	Vicente Palma Vasquez	X	0202-1989-00219	X			X
15	Sabino Amaya Sorto	X	1306-1972-00219	X			X
16	Jose Antonio Palma	X	1306-1985-00319	X			X
17	Reinaldo Nataren Reyes	X	1306-1975-00012	X			X

Anexo # 31
Mapa de la Comunidad de El Naranjito N° 1



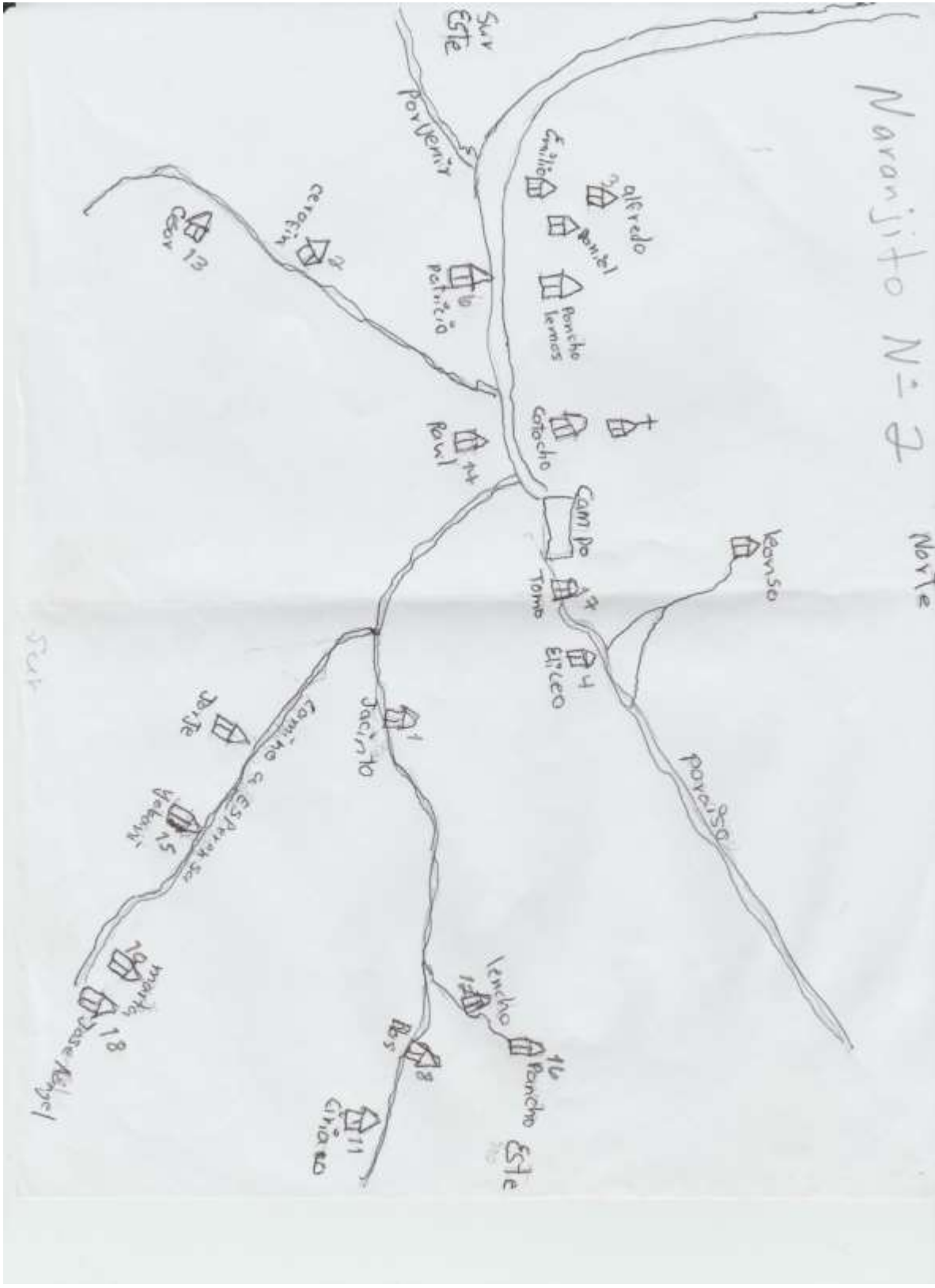
Identificación de edificaciones existentes y croquis por comunidad

Municipio de: BALFATE Código: 02

Comunidad: **El Naranjito N° 1**

N° VIVIENDA	NOMBRE JEFE DE FAMILIA / DUEÑO DEL LOCAL	OCUPADO	N° De Identidad	VIVIENDA, EDIFICIO, PÚBLICO, NEGOCIO/ OTRO	ESTADO VIVIENDA		
					B	R	M
1	Rogelio Mejía	X	1314-1975-00017	X			X
2	Fidel Orellana Cruz	X	1314-1956-00038	X			X
3	Nevis David Orellana Bonilla	X	0202-1987-00475	X			X
4	Héctor Edulfo Ayala Rodríguez	X	0202-1987-00638	X			X
5	Marcelino Ayala Rodríguez	X	1314-1985-00054	X			X
6	José Teodosio Ayala	X	1314-1958-00031	X			X
7	José Pascual Laínez	X	1314-1966-00053	X			X
8	José Pilar Laínez	X	1314-1945-00056	X			X
9	Máximo Laínez Ayala	X					X
10	Paulina Mejía	X	1306-1981-00768	X			X
11	María Ercilia Portillo Ayala	X	1306-1981-00154	X			X
12	María Claudina Vásquez Ramos	X	1306-1982-00030	X			X
13	Ángela Escobar Varela	X	0104-1979-00790	X			X
14	Marta Mejía Hidalgo	X		X		X	

Anexo # 32
Mapa de la Comunidad de El Naranjito N° 2



Identificación de edificaciones existentes y croquis por comunidad
Municipio de: BALFATE Código: 02
Comunidad: **El Naranjito N° 2**

N° VIVIENDA	NOMBRE JEFE DE FAMILIA / DUEÑO DEL LOCAL	OCUPADO	N° De Identidad	VIVIENDA, EDIFICIO, PÚBLICO, NEGOCIO/ OTRO	ESTADO VIVIENDA		
					B	R	M
1	Jacinto Mejia Acosta	X	1306-1979-00185	X		X	
2	Serafín Garcia Membreño	X	1306-1976-00254	X			X
3	Maria Elsa Vasquez Garcia	X	0202-1989-00487	X			X
4	Maribel Victoria Bautista	X	0202-1989-00002	X			X
5	Marina Garcia Membreño	X	1306-1966-00002	X			X
6	Patricio Garcia Amaya	X	1306-1940-00041	X			X
7	Wilmer Orlando Ortiz Munguía	X	0202-1981-00588	X			X
8	Juan Blas Duarte	X	0104-1961-00085	X			X
9	Leoncia Castillo	X	0202-1978-00012	X			X
10	Marta Garcia Membreño	X	1306-1960-00029	X			X
11	Gloria Pineda Morales	X	0107-1984-00977	X			X
12	Lionsa Isabel Duarte Lozano	X	0202-1984-00448	X			X
13	Rosa Margarita Rivera Santos	X	0202-1991-00074	X			X
14	Raúl Oliva Erazo	X	0404-1961-00210	X		X	
15	Geovanny Oliva Lopez	X	0409-1991-00439	X		X	
16	Mario Francisco Duarte Lozano	X	0202-1996-00002	X			X
17	Timoteo Bautista Castillo	X	1306-1985-00977	X		X	
18	Jose Angel Pineda Garcia	X	0202-1992-00017	X			X

Anexo # 33

Comunidad de San José del Edén no presento mapa

Identificación de edificaciones existentes y croquis por comunidad

Municipio de: BALFATE Código: 02

Comunidad: **San José del Edén**

N° Vivienda	Nombre Jefe de Familia/Dueño del Local	Ocupado	N° de Identidad	Vivienda edificio Publico Negocio	Estado de Vivienda		
					B	R	M
1	Ovidio Duque	X		X		X	
2	Rosario Cordón Chacón	X		X			X
3	Digna Araceli Morales	X	0409-1974-00639	X			X
4	Alva Dina Cordón	X		X			X
5	Silas Duque Ramírez	X		X		X	
6	José Gilberto Euceda Reyes	X		X			X
7	Jesús Arguello Hernández	X		X			X
8	Santos Víctor Mejía Sánchez	X	0202-1988-00493	X			X
9	José David Escalón Gutiérrez	X		X			X
10	Julián Pérez	X	0409-1962-00190	X			X
11	Wilfredi Maldonado Rodríguez	X		X			X
12	Suyapa Sánchez Medina	X	0507-1970-00190	X		X	
13	María Petrona Rodríguez	X	1313-1959-00176	X		X	
14	Lazara Duque	X		X		X	
15	Juana María Monroy Villeda	X	0404-1985-00673	X			X
16	Francisco García	X	0404-1978-00624	X			X
17	Felipe de Jesús Hernández	X		X			X
18	María Gregoria Enamorado Bejarano	X	0202-1995-00169	X		X	
19	Lázaro Duque Ramirez	X		X		X	
20	Nehemías Gomez Diaz	X		X		X	
21	Teodora Hernandez	X		X		X	
22	Oromicila Ramos	X	1004-1955-00089	X			X
23	Maria Celsa	X	1621-1955-00079	X			X
24	Gerson Orlando Sanchez	X		X			X

Anexo # 34
Mapa de la Comunidad de Nueva Unión



Identificación de edificaciones existentes y croquis por comunidad

Municipio de: BALFATE Código: 02

Comunidad: **Nueva Unión**

N° VIVIENDA	NOMBRE JEFE DE FAMILIA / DUEÑO DEL LOCAL	OCUPADO	N° De Identidad	VIVIENDA, EDIFICIO, PÚBLICO, NEGOCIO/ OTRO	ESTADO VIVIENDA		
					B	R	M
1	Jose Oscar Maldonado Rodriguez	X		X		X	
2	Purificacion Lara	X	0422-1933-00025	X			X
3	Adan Oqueli Lara Orellana	X	0208-1996-00041	X		X	
4	Carlos Morales Brizuela	X	0410-1959-00446	X		X	
5	Eris Aroldo Lopez Mejia	X	0202-2012-00321	X		X	
6	Edin Edgardo Morales Lopez	X	0410-1996-00127	X		X	
7	Jose Ines Lara Orellana	X	0103-1973-00223	X			X
8	Juan Purificacion Lara Orellana	X	0208-1981-00182	X		X	
9	Marco Antonio Lara Orellana	X	0413-1966-00366				X
10	Juan Angel Santamaria Tabora	X	1323-1962-00161	X			X
11	Teodoro Morales	X		X		X	

Anexo # 35
Mapa de la Comunidad de La Libertad



Identificación de edificaciones existentes y croquis por comunidad

Municipio de: BALFATE Código: 02

Comunidad: **La Libertad**

N° Vivienda	Nombre Jefe de Familia/Dueño del Local	Ocupado	N° de Identidad	Vivienda edificio Publico Negocio	Estado de Vivienda		
					B	R	M
1	Ángel Andrés Muñoz Hernández	X	0208-1994-00197	X		X	
2	Andrés Valle Mancilla	X	0416-1942-00097	X		X	
3	Rita Adelina Urbina Sosa	X	1801-1987-00235	X			X
4	Gladis Oneyda Cartagena Quintanilla	X	0410-1988-00148	X			X
5	Carlos Manuel Santos Ramos	X	0410-1982-00574	X		X	
6	Edgar Leonel Alvarenga	X	0410-1970-00077	X			X
7	Transito Quintanilla Garcia	X	0418-1938-00091	X			X
8	Adela del Carmen Ramos	X	0422-1965-00044	X			X
9	Martha Quintanilla	X	0410-1984-00627	X			X
10	Dexi Consuelo Cartagena Romero	X	0208-1993-00953	X			X
11	José Donaldo Quintanilla	X	0410-1973-00473	X			X
12	Danery Sulema Martinez	X	0208-1992-00216	X			X
13	Yuni Esperanza Romero Quintanilla	X	0208-1988-00615	X			X
14	Henry Vinicio Quintanilla Ramos	X	0410-1991-00730	X			X
15	Carmen Aracely Quintanilla Ramos	X	0410-1984-01162	X		X	
16	Rigoberto Ceballo Esquivel	X	0208-1994-00460	X			X
17	Iris Maritza Suchite	X	0209-1984-00325	X			X
18	Juan Jose Morales	X	0202-1986-00545	X			X
19	Teofila Romero	X	0402-1961-00179	X			X
20	Sonia Maribel Martinez Rosales	X	0208-1992-00215	X		X	
21	Mirna Rosibel Romero	X	0208-1994-00505	X			X
22	Erlin Oveniel Quintanilla	X	0410-1986-00911	X			X
23	Delmy Leticia Ramos	X	0208-1995-00542	X			X
24	Vicenta Alonzo Ramírez	X		X			X
25	José Santos Duarte	X	0402-1973-00062	X			X
26	Franklin Rene Rosales	X	0209-1995-00386	X		X	
27	Wilson Cruz	X		X		X	
28	Dionisia Paz Márquez	X	1613-1976-00521	X		X	
29	Reina Argentina Torrez Velásquez	X	0208-1988-00155	X			X
30	Melvin Rene Rosales	X	0101-1971-01123	X		X	
31	María Mercedes Pérez Santos	X	0208-1986-00417	X			X
32	Justino Alonzo Ramírez	X	0402-1955-00089	X		X	
33	Encarnación Martínez Reyes	X	1807-1985-01231	X		X	
34	Gregorio Miguel	X	0409-1970-00076	X			X
35	Luis Alonzo Barahona Rosales	X	0208-1976-00718	X			X
36	Juan Ramón Brizuela Rosales	X		X		X	
37	Marlon Alexander Pereira Hernández	X	0208-1999-00417	X			X
38	Noe Lucero Gutiérrez	X	0208-1985-02019	X			X
39	Sandra Lucero Gutiérrez	X	0410-1982-00507	X		X	
40	Paula Villanueva López	X	0410-1975-00249	X			X
41	Pablo Gutiérrez	X		X			X
42	Reyna Ester Lucero Gutiérrez	X	1618-1979-00813	X			X
43	Walter Geovany Alvarado Esquivel	X	0208-1989-00150	X			X

44	José Dionicio Villanueva López	X	0410-1973-00096	X			X
45	Filomena Santos Alvarado	X	0419-1946-00159	X		X	
46	Juan José Pérez Santos	X	0422-1972-0098	X			X
47	José Esteban Pérez Santos	X	0208-1981-01211	X			X
48	Maynor Arnulfo Valdez Valle	X	0410-1993-00184	X			X
49	María Liduvina Peraza Lopez	X	0410-1972-00404	X		X	
50	Keily Valdez Valle	X	0410-1996-00141	X		X	
51	Evangelina Brizuela Lucero	X	0208-1995-00886	X			X
52	María Florinda Romero	X	0421-1973-00570	X			X
53	José Neptali Cartagena Romero	X	0208-1990-04027	X			x
54	Nora Isabel Miguel	X	0208-1980-00813	X			X
55	Oneyda Yamileth Padilla Vasquez	X	0210-1994-00093	X			X
56	Maria Josefina Pineda Bonilla	X	1313-1970-00198	X			X
57	Mercedes Vasquez Recinos	X	0208-1976-01096	X			X
58	Iris Oneyda Lucero Gutierrez	X	0208-1989-01197	X		X	
59	Gabriel Lucero Palma	X	0415-1948-00044	X		X	
60	Zoila Miguel Idiarte	X	0208-1978-00933	X			X
61	Agustin Pineda Bonilla	X	1313-1972-00358	X		X	
62	Irma Consuelo Quintanilla	X	0410-1970-00278	X			X
63	Nolvin Noe Portillo Alonzo	X	0402-1992-00295	X			X
64	Doris Nohemi Hernandez	X	0205-1989-00949	X			X
65	Pedro Perez Santos	X	0422-1973-00174	X			X

Anexo # 36
Mapa de la Comunidad de Miramar



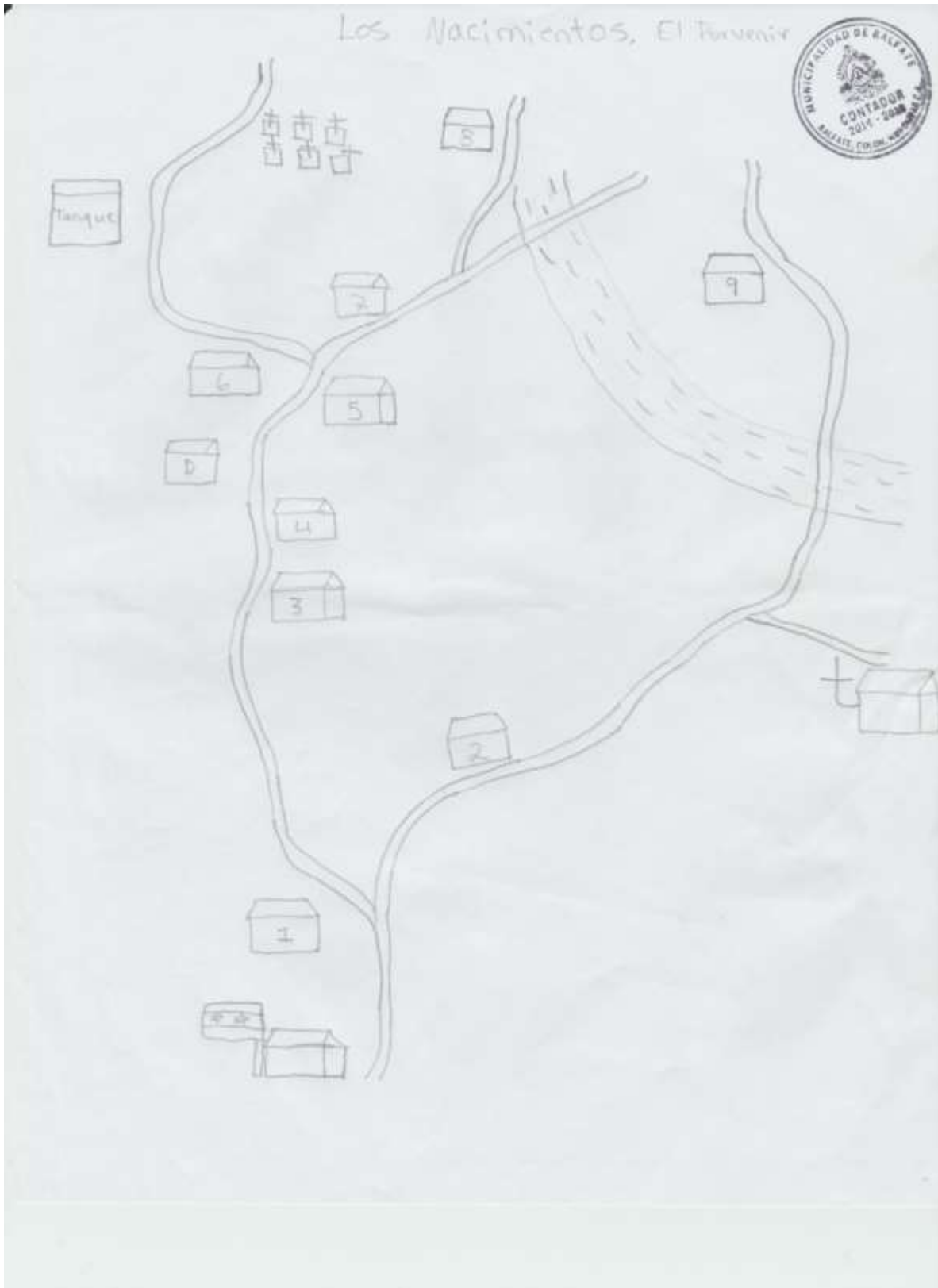
Identificación de edificaciones existentes y croquis por comunidad

Municipio de: BALFATE Código: 02

Comunidad: **Miramar**

N° VIVIENDA	NOMBRE JEFE DE FAMILIA / DUEÑO DEL LOCAL	OCUPADO	N° De Identidad	VIVIENDA, EDIFICIO, PÚBLICO, NEGOCIO/ OTRO	ESTADO VIVIENDA		
					B	R	M
1	Javier Enrique Riveras Rosales	X	1807-1989-02128	X			X
2	Candido Velasquez	X	0421-1971-00482	X			X
3	Samuel Gutiérrez Perez	X	0421-1978-00115	X			X
4	Jose Emilio Solis Miranda	X	0208-1991-02009	X			X
5	Hugo Hernandez	X	0208-1987-01160	X			X
6	Evelia Cartagena Dubon	X	0421-1963-00219	X			X
7	Petronila Gutierrez Cartagena	X	07401-1981-00434	X			X
8	Anni Mariela Perdomo	X	0501-1986-02119	X			X
9	Jose Cupertino Gutierrez	X	0421-1978-00137	x			X
10	Filomena Hernadez Gutierrez	X	04251-1969-00316	X			X
11	Luis Adalberto Aleman Guevara	X	0104-1984-00657	X		X	
12	Confesor Gutierrez	X	0421-1952-00279	X			X
13	Wilmer Omar Solis Paz	X	0208-1981-01659	X			X
14	Feliciano Torres Velasquez	X	0421-1981-00186	X			X
15	Jose Salvador Hernandez	X	0421-1967-00424	X			X

Anexo # 37
Mapa de la Comunidad de Los Nacimientos



Identificación de edificaciones existentes y croquis por comunidad

Municipio de: BALFATE Código: 02

Comunidad: **Los Nacimientos**

N° VIVIENDA	NOMBRE JEFE DE FAMILIA / DUEÑO DEL LOCAL	OCUPADO	N° De Identidad	VIVIENDA, EDIFICIO, PÚBLICO, NEGOCIO/ OTRO	ESTADO VIVIENDA		
					B	R	M
1	Pedro Menéndez Aldana	X	0404-1985-01358	X			X
2	María Concepción Hernández	X	0404-1961-00042	X			X
3	Floralma Gutiérrez	X	0409-1977-00738	X			X
4	Oscar Antonio García Gutiérrez	X	0208-1988-01329	X			X
5	Policarpio García	X	0409-1957-00068	X			X
6	José Ángel García Sagastume	X	0208-1994-01101	X			X
7	José Moisés García Sagastume	X	0202-1985-00375	X			X
8	Tito Abis García Gutiérrez	X	0409-1981-00587	X			X
9	Juan Antonio Ramos Hernández	X	0409-1973-00224	X			X

Anexo # 38

Mapa de la Comunidad de Brisas de Miramar



Identificación de edificaciones existentes y croquis por comunidad

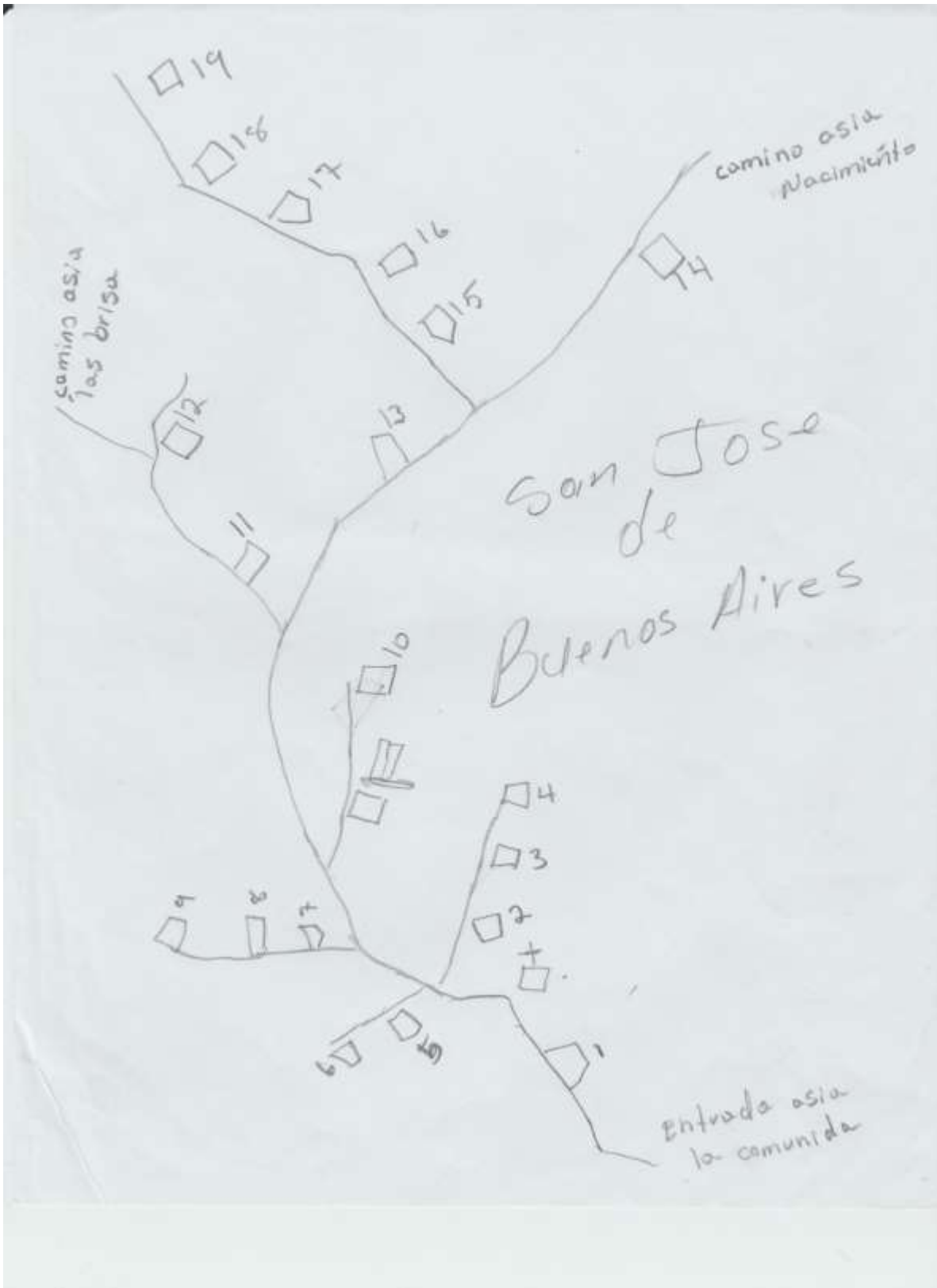
Municipio de: BALFATE Código: 02

Comunidad: **Brisas de Miramar**

N° VIVIENDA	NOMBRE JEFE DE FAMILIA / DUEÑO DEL LOCAL	OCUPADO	N° De Identidad	VIVIENDA, EDIFICIO, PÚBLICO, NEGOCIO/ OTRO	ESTADO VIVIENDA		
					B	R	M
1	Favian Orellana	X	1306-1975-00021	X			X
2	Abel Antonio Orellana Díaz	X	0208-1989-01256	X			X
3	Seferino Orellana	X	1306-1950-00104	X			X
4	Obed Francisco Orellana Díaz	X	0208-1988-00374	X			X
5	Flavia Orellana	X	1306-1955-00010	X			X
6	José Sacarías García	X	1306-1934-00013	X			X
7	Concepción Vásquez Orellana	X	0202-1984-00055	X			X
8	José García Orellana	X	1306-1985-00462	X			X
9	Sebastián García	X	1306-1974-00061	X			X
10	Ma Suyapa Vásquez Sánchez	X	1306-1977-00168	X			X
11	José Rosa Hernández	X	0208-1983-00575	X			X
12	Antonia Gutiérrez Orellana	X	1306-1985-00466	X			X
13	Sindy María Orellana Díaz	X	0208-1991-01054	X			X
14	María Gloria Vásquez Laínez	X	0202-1991-00122	X			X
15	María Concepción Díaz García	X	1306-1987-00063	X			X
16	María Vásquez García	X	1306-1957-00070	X			X
17	María Vásquez Díaz	X	1306-1982-00169	X			X
18	Dolores Vásquez	X	1306-1985-00528	X			X
19	Sara Abelenda Guardado	X	0208-1974-00954	X		X	
20	María Natividad García	X	1306-1981-01200	X		X	
21	Denia Francisca Vásquez	X	0208-1998-01592	X			X
22	Elvin Daniel Agustín Pérez	X	0208-1989-00231	X			X
23	Alejandro Pérez García	X	0409-1975-00603	X			X
24	Nolvia Arita Mejía	X	0208-1983-00179	X			X
25	Juana Pérez	X	0409-1963-00017	X			X
26	Rubio Agustín Pérez	X	0208-1983-00393	X			X
27	Deysi Lizeth Veliz	X	0202-1980-00110	X			X
28	María De La Paz Duarte	X	0104-1957-00030	X		X	
29	Elías Pérez Agustín	X	0208-1992-01065	X			X
30	Rogelio Ijinio Veliz Duarte	X		X			X
31	José Genaro Vásquez	X		X			X

Anexo # 39

Mapa de la Comunidad de San José de Buenos Aires



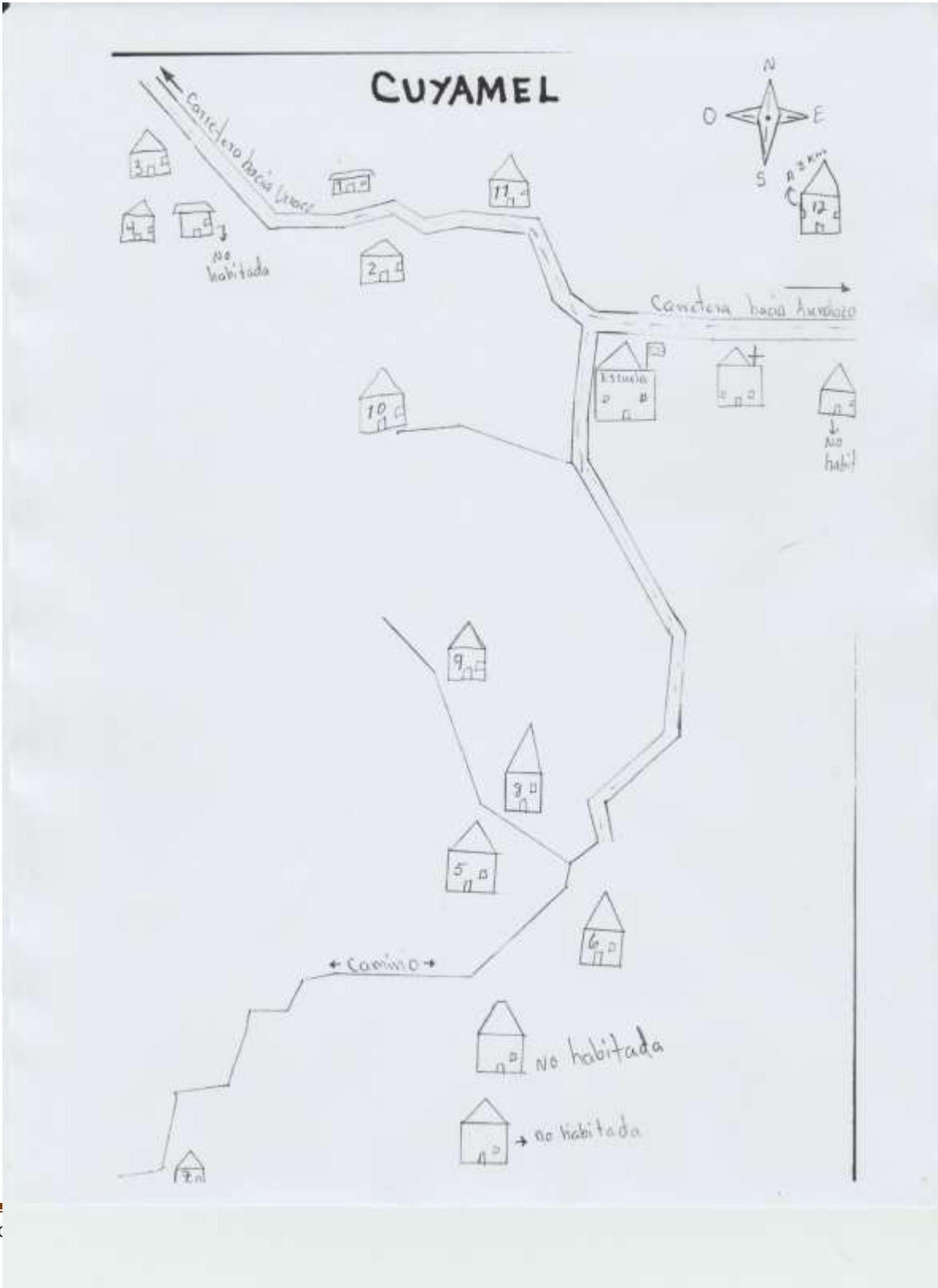
Identificación de edificaciones existentes y croquis por comunidad

Municipio de: BALFATE Código: 02

Comunidad: **San José de Buenos Aires**

N° VIVIENDA	NOMBRE JEFE DE FAMILIA / DUEÑO DEL LOCAL	OCUPADO	N° De Identidad	VIVIENDA, EDIFICIO, PÚBLICO, NEGOCIO/ OTRO	ESTADO VIVIENDA		
					B	R	M
1	Jose Francisco Alvarado	X	1404-1977-00299	X			X
2	Reina Díaz Ortiz	X	0208-1985-00319	X			X
3	Maria Lucila Ortiz	X	0410-1955-00066	X			X
4	Gregorio Reginaldo Díaz	X	0208-1983-00030	X			X
5	Reina Perdomo Miranda	X	0208-1980-00884	X			X
6	Guillermina Miranda	X	0410-1960-00360	X			X
7	Jose Rodolfo Vasquez	X	1306-1958-00158	X			X
8	Matías Sánchez	X	1306-1932-00068	X			X
9	Jose Rosa Sanchez	X	1618-1974-00182	X			X
10	Santos Nain Sabillon	X	1020-1972-00290	X			X
11	Daniel Orellana	X	1306-1970-00089	X			X
12	Higinio Diaz	X	0414-1979-00154	X			X
13	Gabriel Vasquez	X	1306-1952-00052	X			X
14	Cándido Vasquez	X	0208-1988-00168	X			X
15	Jose Antonio Olivera	X	0502-1989-02143	X			X
16	Miguel Angel Villeda	X	0421-1971-00521	X			X
17	Pedro Ramirez	X		X			X
18	Gregorio Ramirez Diaz	X	0404-1989-00459	X			X
19	Santos Chávez	X	1707-1959-00199	X		X	

Anexo # 40
Mapa de la Comunidad de Cuyamel



Identificación de edificaciones existentes y croquis por comunidad

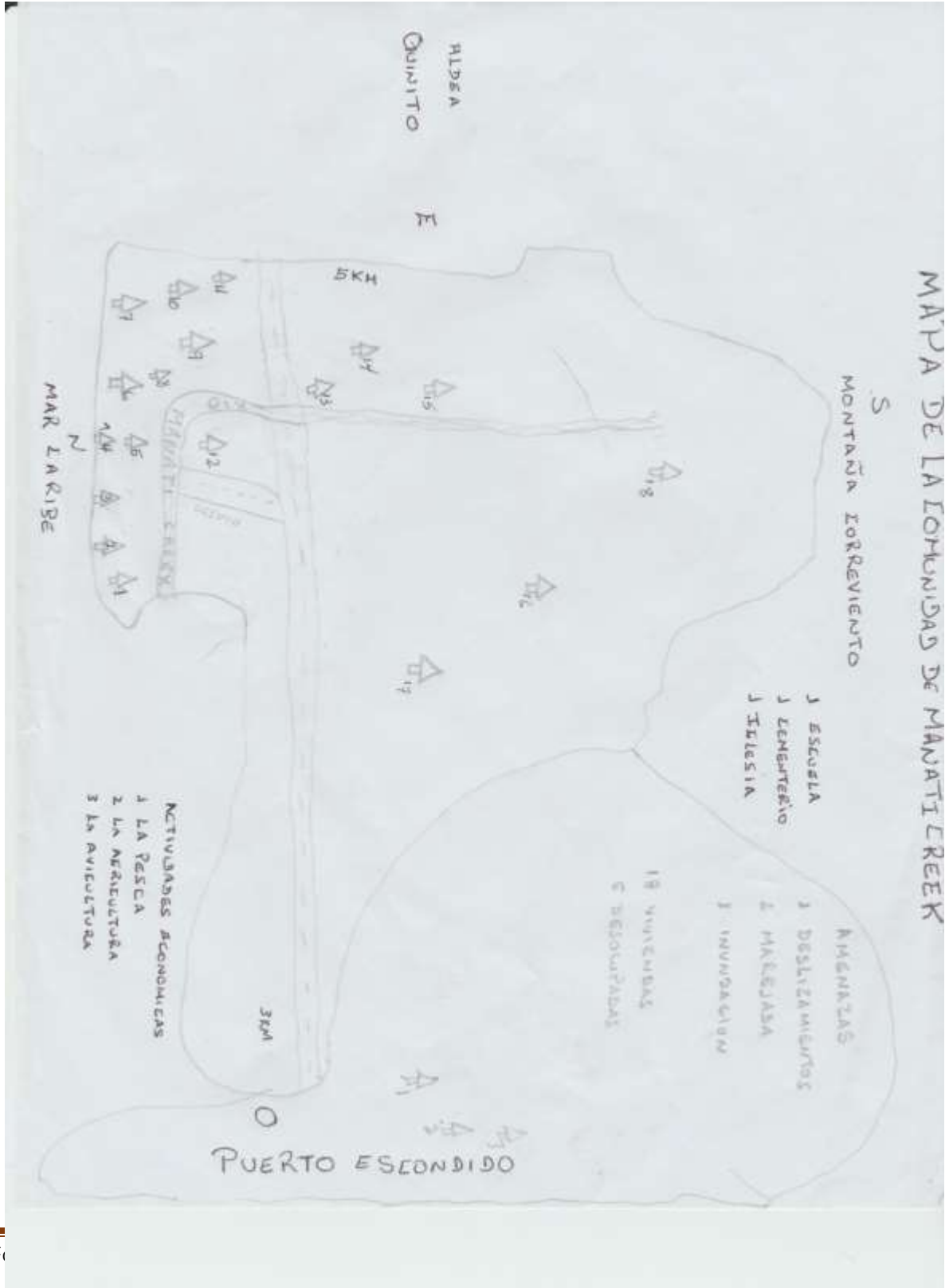
Municipio de: BALFATE Código: 02

Comunidad: **Cuyamel**

N° VIVIENDA	NOMBRE JEFE DE FAMILIA / DUEÑO DEL LOCAL	OCUPADO	N° De Identidad	VIVIENDA, EDIFICIO, PÚBLICO, NEGOCIO/ OTRO	ESTADO VIVIENDA		
					B	R	M
1	Estela Orellana	X	0202-1991-00083	X		X	
2	Irma Hernández Ramírez	X	0105-1986-00855	X		X	
3	José Adalid Alfaro Urbina	X	0202-1983-00323	X		X	
4	Victoriano Alfaro Cerros	X	1314-1946-00015	X		X	
5	Estela Alvarenga	X	0202-1974-00078	X		X	
6	Carmelina Gómez Zuniga	X		X			X
7	Félix Canales Escobar	X	0601-1959-00489	X			X
8	Felicito Hernández Muñoz	X	1316-1947-00038	X		X	
9	Neptali Hernández Reyes	X	1316-1990-00075			X	
10	Reinaldo Adolfo Hernández Muñoz	X	1316-1972-00120	X		X	
11	José Petronilo Urbina	X	0202-1979-00125	X		X	
12	María Salvadora Rivas	X		X		X	

Anexo # 41

Mapa de la Comunidad de Manatí Creek



Identificación de edificaciones existentes y croquis por comunidad

Municipio de: BALFATE Código: 02

Comunidad: **Manatí Creek**

N° VIVIENDA	NOMBRE JEFE DE FAMILIA / DUEÑO DEL LOCAL	OCUPADO	N° De Identidad	VIVIENDA, EDIFICIO, PÚBLICO, NEGOCIO/ OTRO	ESTADO VIVIENDA		
					B	R	M
1	Bárbara Yolanda Santos Cordova	X	1103-1963-00018	X	X		
2	Mercedes Maria Lopez Espinoza	X	0206-1945-00025	X		X	
3	Ermidia Marciana Lopez Espinoza	X	0206-1959-00046	X		X	
4	Javier Ernesto Puerto Lopez	X	0206-1981-00012	X		X	
5	Yendy Waleska López Puerto	X	0206-1993-00105	X		X	
6	Elsa Carolina Cardona	X	1103-1972-00048	X		X	
7	Wilmer Adolfo Gonzales Rosales	X	0101-1974-00687	X		X	
8	Victorina Portillo Ramirez	X	0107-1988-01964	X		X	
9	Idalia Isidra Cruz Galindo	X	0201-1944-00121	X		X	
10	Maribel Del Rosario Castellanos	X	0104-1968-00021	X		X	

Anexo # 42

Comunidad de Puerto Escondido no presento mapa

Identificación de edificaciones existentes y croquis por comunidad

Municipio de: BALFATE Código: 02

Comunidad: **Puerto Escondido**

N° VIVIENDA	NOMBRE JEFE DE FAMILIA / DUEÑO DEL LOCAL	OCUPADO	N° De Identidad	VIVIENDA, EDIFICIO, PÚBLICO, NEGOCIO/ OTRO	ESTADO VIVIENDA		
					B	R	M
1	Herminio Dubon Pacheco	X	0106-1975-00222	X		X	
2	Edis Noe Lanza Reyes	X	0202-1991-00356	X			X
3	Oscar Alejandro Lanza Reyes	X	0202-1987-00726	X			X

Anexo # 43

Mapa de la Comunidad de Las Crucitas



Identificación de edificaciones existentes y croquis por comunidad

Municipio de: BALFATE Código: 02

Comunidad: **Las Crucitas**

N° VIVIENDA	NOMBRE JEFE DE FAMILIA / DUEÑO DEL LOCAL	OCUPADO	N° De Identidad	VIVIENDA, EDIFICIO, PÚBLICO, NEGOCIO/ OTRO	ESTADO VIVIENDA		
					B	R	M
1	Francisco Orlando Flores Martinez	X	0104-1949-00020	X		X	
2	Maria Evelia Deras	X	1617-1960-00186	X		X	
3	Evelin Daneisi Barahona Cardona	X	0202-1991-00408	X		X	
4	Sara Yamileth Lopez Ronquillo	X	0421-1986-00614	X			X
5	Juana Lopez Aguilar	X	0202-1920-00178	X		X	
6	Jose Santos Lopez Santos	X	1307-1954-00180	X		X	
7	Fredy Francisco Lopez Aguilar	X	0202-1982-00129	X			X
8	Keily Yesenia Cruz Ortiz	X	0104-1992-00216	X			X
9	Yuni Anahi Amaya Rivera	X	0209-1995-01427	X			X
10	Maria Agelita Gomez Garcia	X	1320-1984-00232	X		X	
11	Mariano Hernandez Rivera	X	1306-1981-01408	X			X
12	Blanca Rosa Martinez	X	1501-2003-01871	X	X		
13	Rosa Nolvía Cruz Gonzales	X	0104-1982-00299	X	X		
14	Luz Marina Gonzales	X	0104-1971-00230	X			X
15	Ledis Yareli Ocampo Gonzales	X	0104-2002-00383	X	X		
16	Amenta Guadalupe Alvarenga Aleman	X	1314-1975-00089	X			X
17	Enriqueta Vasquez Bonilla	X		X		X	
18	Karen Yesenia Garcia Acosta	X	0202-1987-00823	X			X
19	Gloria Esperanza Vasquez Bonilla	X	0103-1977-00400	X		X	
20	Jose Rivera Cubias	X	1306-1954-00095	X		X	
21	Blanca Odilia Perez Lara	X	1406-1988-00012	X			X
22	Corina Acosta Acosta	X	0103-1954-00064	X	X		
23	Silvia Urbina Sarmiento	X	1314-1976-00132	X		X	
24	Keili Yaneth Aleman Alvarenga	X	1314-1993-00043	X		X	
25	Yamileth Avila Lisandro	X		X		X	
26	Rosa Linda Alvarenga Aleman	X	1314-1973-00018	X		X	
27	Jose Constantino Alvarenga	X	1314-1956-00047	X			X
28	Hermenegildo Alvarenga Escalante	X		X		X	
29	Nelson Vanegas Castro	X	1704-1978-00290	X		X	
30	Alfonso Callejas Zuniga	X	1303-1954-00018	X		X	
31	Federico Rodríguez Alvarenga	X	1312-1981-00241	X		X	
32	Domingo Rodríguez Alfaro	X		X		X	
33	Dunia Grisel Serrano Diaz	X	0202-1999-00183	X			X

34	Ernesto Hernandez Yanes	X	1806-1981-01535	X			X
35	Jose Isais Callejas Vanegas	X	0202-1997-00036	X			X
36	Rosa Delia Ramirez Acosta	X	1807-1989-00483	X			X
37	Luisa Navarro Pineda	X		X		X	
38	Tania Paola Acosta Acosta	X	0202-1988-00436	X			X
39	Genoveva Contreras Maldonado	X	1704-1980-01226	X	X		
40	Angélica Maria Chacon	X	0501-1975-09379	X	X		
41	Zoila Berta Guerra Fernandez	X	1412-1949-00101	X		X	
42	Elizabeth Espinoza	X	1707-1955-00393	X		X	
43	Pablo Morales Navarro	X	1804-1972-00373	X			X
44	Maria Petrona Espinoza	X	1405-1938-00024	X	X		
45	Noe Mejia Espinoza	X	0107-1984-02971	X		X	
46	Maria Antonia Espinoza	X	1707-1959-00303	X		X	
47	Maria Argentina Molina Ayala	X	0103-1974-00421	X		X	
48	Karen Marisol Ancheta Engibar	X	0502-1987-00278	X		X	
49	Salvada Rivas Juarez	X	1709-1956-00174	X		X	
50	Jose Eugenio Lopez Lopez	X	1307-1944-00045	X		X	
51	Odilma Contreras Reyes	X		X		X	
52	Ester Serrano Diaz	X	0103-1976-00132	X		X	
53	Maryuri Vega Chirino	X	0104-1986-00748	X		X	
54	Digna Saray Lopez Rivera	X	0202-1987-00107	X		X	
55	Nicolas Vanegas Euceda	X	0103-1981-00059	X	X		
56	Juan Jose Rivera Cubias	X	1306-1981-00371	X			X
57	Ana Maria Gallardo	X		X		X	
58	Maria Eva Galvan	X	0402-1951-00066	X	X		
59	Jose Lucio Urbina	X	1314-1969-00407	X	X		
60	Berta Sarmiento Rodriguez	X	1314-1940-00007	X	X		
61	Santos Molina Yanes	X	0103-1972-00140	X		X	
62	Gil Antonio Euceda	X	1704-1981-00967	X			X
63	Maria Lidia Lopez Santos	X	1307-1961-00083	X		X	
64	Rubí Acosta Bardales	X	1623-1988-00126	X			X
65	Cristina Lopez Menjivar	X	1307-1957-00089	X			X

Anexo # 44**Comunidad de Mangulile no presento mapa**

Identificación de edificaciones existentes y croquis por comunidad

Municipio de: BALFATE Código: 02

Comunidad: **Mangulile**

N° VIVIENDA	NOMBRE JEFE DE FAMILIA / DUEÑO DEL LOCAL	OCUPADO	N° De Identidad	VIVIENDA, EDIFICIO, PÚBLICO, NEGOCIO/ OTRO	ESTADO VIVIENDA		
					B	R	M
1	Ricardo Antonio Irias Sandoval	X	0104-1981-00772	X			X
2	Jose Rolando Murillo	X	1501-1961-00124	X			X
3	Oslin Omar Escoto Antunez	X	0201-1987-00102	X			X
4	Alicia Azucena Lopez	X	1102-1980-00111	X			X
5	Osman Danilo Escoto Antunez	X		X			X
6	Jose Santos Ramirez	X	0209-1982-00818	X			X
7	Eugenio Andrade Flores	X	0808-1964-00056	X			X
8	Liciano Obdulio Andrade Castillo	X	0106-1993-00073	X			X
9	Pablo Garcia Espinoza	X	0206-1962-00094	X		X	
10	Maria Vilma Vargas	X	0102-1980-00250	X	X		
11	Otilio Andrade Flores	X	0803-1966-00002	X			X
12	Nelson Hernain Torres Murillo	X	0106-1991-00065	X			X
13	Brenda Leticia Lopez	X	0410-1983-00944	X			X
14	Maria Luisa Lopez Ocampo	X	0207-1973-00070	X			X
15	Maria Adelina Lopez Solis	X	0410-1986-00274	X			X
16	Bonifacia Garcia	X	0202-1958-00008	X		X	

Anexo # 45

Comunidad de Brisas de Lis Lis no presento mapa

Identificación de edificaciones existentes y croquis por comunidad

Municipio de: BALFATE Código: 02

Comunidad: **Brisas de Lis Lis**

N° Vivienda	Nombre Jefe de Familia/Dueño del Local	Ocupado	N° de Identidad	Vivienda edificio Publico Negocio	Estado de Vivienda		
					B	R	M
1	Marlen Janeth Nataren Alvarado	X	0401-1986-00167	X		X	
2	Iris Onelma Cabrera Cruz	X	0104-1969-00134	X		X	
3	María Emérita Cerros Alvarenga	X	0507-1901-00155	X		X	
4	María Aracely Bonilla Cruz	X	0104-1993-00959	X		X	
5	María Reyna Alemán	X	0202-1973-00056	X			X
6	Rosa Nidia Navarro Escalas	X	1314-1966-00078	X		X	
7	María Blanca Muñoz Muñoz	X	0104-1993-00320	X			X
8	Virginia Alfaro Rodríguez	X	1314-1954-00051	X			X
9	Luz Maribel Gonzales Villeda	X	0202-1990-00361	X			X
10	Oneyda Delgado Alfaro	X	1804-1980-02265	X			X
11	María Francisca Matute Soriano	X	0104-1959-00326	X		X	
12	María Ángela Escobar	X	0507-1962-00259	X		X	
13	Eduardo Alemán Guardado	X	1306-1940-00086	X		X	
14	Timoteo Cruz Reyes	X	0202-1974-0098	X		X	

Anexo # 46

Comunidad de El Paraíso no presento mapa

Identificación de edificaciones existentes y croquis por comunidad

Municipio de: BALFATE Código: 02

Comunidad: **El Paraíso**

N° Vivienda	Nombre Jefe de Familia/Dueño del Local	Ocupado	N° de Identidad	Vivienda edificio Publico Negocio	Estado de Vivienda		
					B	R	M
1	María Floridalma Cruz	X	1314-1987-00169	X			x
2	Maria Marta Laínez	X	1314-1967-00914	X			X
3	Alejandro Carballo	X	1306-1970-00151	X			X
4	Matias Duartes Rodríguez	X	0104-1962-00248	X			X
5	Francisco castillo García	X	1306-1955-00131	X			X
6	Juan de Dios Laínez Mejía	X	1314-1972-00025	X			X
7	Ovidio Laínez Mejía	X	1314-1985-00041	X			x
8	Maria Isabel Ramos Amador	X	0202-1991-00018	X			X
9	German Carballo Laínez	X	0202-1988-00474	X			X
10	Isidro Hernández Villalta	X	0318-1968-00709	X			x
11	José Ernesto Laínez	X	1314-1987-00097	X		X	
12	Antonio Rivas	X	1613-1954-00350	X			x

Anexo # 47

Comunidad de El Carbón no presente mapa

Identificación de edificaciones existentes y croquis por comunidad

Municipio de: BALFATE Código: 02

Comunidad: **El Carbón**

N° Vivienda	Nombre Jefe de Familia/Dueño del Local	Ocupado	N° de Identidad	Vivienda edificio Publico Negocio	Estado de Vivienda		
					B	R	M
1	Santiago Antonio Antúnez	X	0202-1979-00057	X		X	
2	Rosa Mirian Hernández	X	0104-1981-00761	X			X
3	Lesly Doany Castillo	X	0409-1973-00544	X		X	
4	Yessica Lorena Zuniga Hernández	X	0202-1978-00109	X		X	
5	Nidian Argentina Dubon	X	0409-1974-00387	X	X		
6	Leonardo Zelaya	X	0202-1985-00116	X		X	
7	Gregorio Engrande Alvarenga Alemán	X	1314-1963-00027	X		X	
8	Mirian Antonia Ayala Portillo	X	0202-1994-00362	X			X
9	Cándida Alicia Zelaya Dueñas	X	1807-1934-00337	X		X	
10	Edwin Humberto Sánchez	X	0202-1979-00025	X			X
11	María Selenia Alvarenga	X	1314-1991-00088	X			X
12	Oscar Adonis Delcid	X		X		X	
13	Sofía García Méndez	X	0103-1972-00355	X			X
14	Esteban Omar Alvarenga	X		X		X	
15	María Yamileth Herrera Cruz	X	0802-1994-00093	X	X		
16	José Natividad Sorto Hernández	X	1306-1953-00127	X		X	
17	Elvin Argentina Sánchez Zelaya	X	0104-1969-00331	X			
18	Elvia Argentina Sanchez Zelaya	X	0104-1969-00331	X		X	
19	Mario Eduviges Ramírez	X	0421-1976-00325	X			X
20	Ibzan Jair Ordoñez	X	0801-1987-18800	X	X		
21	Darlen Marely Sanchez Hernandez	X	0202-1987-00054	X		X	
22	Glenda Aracely Flores Dominguez	X	0202-2001-00233	X	X		
23	Manuel de Jesús Romero	X	1801-1960-00613	X		X	
24	Maura Catalina Fúnez Rodriguez	X	0104-1957-00061	X		X	
25	Iris Orbelina Hernandez Chirinos	X	1807-1978-00125	X		X	
26	Consuelo Simeon Echeverría	X	1306-1986-00205	X			X
27	Silvia Marleny Hernandez Maradiaga	X	0104-1968-00347	X		X	
28	Salvador Antonio Zelaya	X	1807-1954-01106	X	X		
29	Jose Domingo Cruz Martinez	X		X	X		
30	Karen Eliza Villanueva	X	1616-1988-00273	X			X
31	Isidro Sosa	X		X			X
32	Marlon Misael Rodriguez	X	0202-1976-00139	X			X
33	Elsi Leticia Romero	X	0101-1986-01018	X	X		
34	Natalia Ramos	X	0202-1991-00039	X	X		
35	Gladys Muñoz	X	0107-1973-00346	X			X
36	Hady Melisa Torres Bonilla	X	0202-1987-00493	X	X		
37	Juan de Dios Romero	X	0312-1937-00016	X			X
38	German Orlando Suares Cruz	X	0105-1977-00249	X		X	
39	Delmi Claribel Bonilla Padilla	X		X		X	
40	Santos Matilde Euceda	X	1701-1971-00224	X		X	

41	Wendy Vanessa Diaz	X		X		X	
42	Wendy Maritza Cano	X		X	X		
43	Domingo Antonio Cruz	X		X		X	
44	Floralma Tabora	X	0104-1969-00630	X		X	
45	Cristina Alfaro Benitez	X		X		X	
46	Rosario Contreras	X	0413-1940-00061	X		X	
47	Guillermina Abigail Ortiz	X		X			X
48	Aleida Gonzales	X		X		X	
49	Juan Pablo Manzanares Cárdenas	X		X		X	
50	Marvin Omar Rodriguez	X		X		X	
51	Gladis Margoth Sosa Bonilla	X	0202-1992-00139	X		X	
52	Domingo Alvarenga	X	1314-1968-00034	X	X		
53	Maria Inocente Raimundo	X	1306-1985-00742	X		X	
54	Agustín Alemán	X		X	X		

Anexo # 48

Comunidad de San Miguel no presento mapa

Identificación de edificaciones existentes y croquis por comunidad

Municipio de: BALFATE Código: 02

Comunidad: **San Miguel**

N° VIVIENDA	NOMBRE JEFE DE FAMILIA / DUEÑO DEL LOCAL	OCUPADO	N° De Identidad	VIVIENDA, EDIFICIO, PÚBLICO, NEGOCIO/ OTRO	ESTADO VIVIENDA		
					B	R	M
1	Jose Eliseo Velasquez	X		X			X
2	Isidro Velasquez Flores	X	0402-1958-00103	X			X
3	Maria Magdalena Vasquez Campos	X	0202-1992-00040	X			X
4	Jose Pablo Portillo Bautista	X		X			X
5	Elida Castillo Caballero	X	0201-1979-00413	X			X
6	Maria Victoria Peraza Lara	X	0410-1981-00414	X			X
7	Maria Erlinda Diaz	X	0202-1990-00179	X			X
8	Maritza Lopez Portillo	X	0202-1994-00090	X			X
9	Santos Lopez Enamorado	X	1316-1990-00051	X			X
10	Jose Santos Gomez Santos	X	1806-1981-01430	X			X
11	Nulberta Santos Ascencio	X	0415-1985-00241	X		X	
12	Nancy Daniela Dueñas Cruz	X	1807-1995-02459	X			X

Anexo # 49

Comunidad de Colonia Buenos Aires no presento mapa

Identificación de edificaciones existentes y croquis por comunidad

Municipio de: BALFATE Código: 02

Comunidad: **Colonia Buenos Aires**

N° VIVIENDA	NOMBRE JEFE DE FAMILIA / DUEÑO DEL LOCAL	OCUPADO	N° DE IDENTIDAD	VIVIENDA, EDIFICIO, PÚBLICO, NEGOCIO/ OTRO	ESTADO VIVIENDA		
					B	R	M
1	NORMA PAGUADA MEZA	X	0202-1981-000140	X	X		
2	CRISTINA MALDONADO	X		X		X	
3	LEONOR GARCIA	X		X		X	
4	MILTON ALVARENGA	X		X		X	
5	LEONARDO HERRERA	X		X			X
6	CELIN CISNEROS ROBLES	X	0202-1974-00140	X		X	
7	ANTONIO ZELAYA CACERES	X		X	X		
8	LUIS ALONSO CHACON	X		X		X	
9	AGUSTINA MARTINEZ	X	0202-1981-0048	X		X	
10	PEDRO ZELAYA	X		X	X		
11	RAMON MAURICIO CANO	X		X		X	
12	PEDRO JAVIER ZELAYA	X		X		X	
13	JOSE MENA	X		X		X	
14	VICTORIA GABRIELA MEJIA	X		X			X
15	ALFREDO CORDOVA TROCHEZ	X		X			X
16	ERICK ZELAYA	X	0202-1979-00154	X		X	
17	DOLORES AGUILAR PEREZ	X		X		X	
18	SANTOS TOMAS FUNEZ	X	0614-1965-00094	X		X	
19	ORLIN ARNALDO FUNEZ ZELAYA	X	0202-1987-00466	X		X	
20	MARTA LEONOR CASTELLON	X	1516-1944-00044	X			X
21	RUTH SADC BAQUEDANO CASTELLANOS	X	0202-1985-00500	X			X
22	JUAN CARLOS MARTINEZ	X		X			X
23	JUANA MARIA OLIVERA ESCOBAR	X	0202-1981-00209	X		X	
24	BERNARDO PEREZ	X	1306-1940-00102	X		X	
25	JESUS PASTOR ROMERO	X	1807-1969-00244	X		X	
26	JERAL ALEXANDER PEÑA ALVARADO	X	0202-1988-00529	X		X	
27	DANIEL MELGAR PORTILLO	X		X	X		
28	ABRAN BAUTISTA	X		X		X	
29	BASILIO ENAMORADO	X	1306-1986-00048	X			X
30	JOSE INES AMAYA OCHOA	X		X		X	

31	ILMER BANEGAS	X		X		X	
32	DANIEL BANEGAS	X		X		X	
33	ELIAS OLIVERA ESCOBAR	X		X	X		
34	CONCEPCION CABALLERRO	X		X			X
35	ERLINDA ELIZABETH ORTIZ ZELAYA	X		X	X		
36	REINA SUYAPA BARDALES DUEÑAS	X		X		X	
37	JOSE BALLARDO GONZALES	X		X		X	
38	ANGEL MARIA MALDONADO	X		X			X
39	JULIA DIONICIA MALDONADO	X		X			X
40	ORLANDO ORTIZ	X		X		X	
41	SONIA ESPERANZA HERNANDEZ	X		X			X
42	CORIXA SUYAPA REYES	X		X		X	
43	EUGENIA MEJIA	X	0202-1934-00006	X	X		
44	MARIO AGUILAR	X	0202-1959-00014	X	X		
45	MARCELA PEREZ	X	1306-1964-00120	X		X	
46	ELOISA CALDERON	X	1807-1959-00425	X		X	
47	MODESTO PINEDA	X	1306-1975-00137	X		X	
48	JESUS PINEDA	X		X	X		
49	JUAN ALBERTO CHACON	X		X		X	
50	RUBERTO PERALTA BAQUEDANO	X	0101-1954-00361	X		X	
51	VICTOR CALDERON	X		X	X		
52	VICTOR MANUEL CALDERON REYES	X		X	X		
53	JOSE ANGEL LOPEZ BELTRAN	X		X			X
54	JOSE ANGEL LOPEZ ORTIZ	X	0202-1981-00564	X		X	
55	MISAEAL GARCIA	X		X			X
56	JULIO GUDIEL GARCIA	X	0409-1979-00660	X		X	
57	NOHEMI SENOVIA ACOSTA	X		X		X	
58	CARLO SERRANO	X		X		X	
59	CARLOS ALBERTO SERRANO	X	0202-1987-00609	X			X
60	ODALMA EDITH HERRERA	X	0101-1988-00424	X		X	
61	CRISTINA MEJIA	X	0421-1951-00346	X	X		
62	JOSE ANTONIO CANO	X		X		X	
63	ROSALBA HERNANDEZ	X		X			X
64	JUAN RAMON MELGAR	X		X		X	
65	FILOMENA NATAREN	X		X		X	
66	YENI OSIRIS MALDONADO	X	0202-1983-00153	X		X	
67	SOBIEL REYES	X	0202-1992-00321	X	X		
68	VICTOR MANUEL HERNANDEZ	X		X		X	
69	FLORENCIA MABEL ORTIZ CHIRIRNOS	X	0104-1987-00410	X		X	
70	AMELIA PINEDA	X		X	X		
71	ROSA CONTRERAS ALMASAN	X		X	X		

72	ELSA ELIZETH PONCE	X		X	X		
73	ANGEL ANIBAL CANTILLANO	X		X		X	
74	SELVIN ARMANDO CANTILLANO	X		X		X	
75	EMERSON GONZALES	X	0413-1988-00441	X		X	
76	ERASMO HERNANDEZ MARTINEZ	X	0202-1966-00063	X			X
77	BLANCA AZUCENA AGUILAR MEJIA	X	0104-1954-00136	X		X	
78	MARIA VIDAIL LAINEZ MEJIA	X	0104-1989-01041	X	X		
79	TERESA LAINEZ	X	1306-1966-00138	X	X		
80	ANA ELIZABETH GONZALES	X	0202-2008-00244	X			X
81	CIRIA NARCELLITE DIAZ DIAZ	X	1807-1982-00720	X			X
82	ISIDRA ARGENTINA AGUILAR ESCOBAR	X	0104-1946-00034	X			X
83	ALEIDA RUIZ	X	1101-1993-00010	X		X	
84	JUAN RODRIGUEZ LARIOS	X		X		X	
85	ADELA ALMENDAREZ TORRES	X		X		X	
86	TIMOTEO RODRIGUEZ CHIRINOS	X	0202-1980-00230	X		X	
87	ANGEL OLEGARIO MARTINEZ LAINEZ	X	0202-1987-00032	X		X	
88	EMELINA AMAYA	X	1315-1957-00211	X		X	
89	ORALIA ERICELA PLEITES RIUVERA	X		X		X	
90	REINA ISABEL ROSA CONTRERAS	X	0202-1984-00139	X			X
91	MARIA AMALIA RIVERA ALVARENGA	X		X			X
92	MARIA DEL CARMEN SANCHEZ	X	0306-1966-00290	X		X	
93	MARIELA DE LA CRUZ	X	0703-1981-02100	X		X	
94	KEISY YULISA CARCAMO	X		X		X	
95	JOSE OSCAR GUEVARA	X		X		X	
96	LUCIA MIRANDA	X		X		X	
97	JOSE ANTONIO CANO	X		X		X	
98	FRANCISCO REYES	X	0202-1988-00665	X		X	
99	VICTOR MANUEL ORTIZ	X		X		X	
100	JOSE IRINEO HENRIQUEZ	X		X			X
101	WILMER MARTINEZ FUNEZ	X		X		X	
102	ALFREDO PINTO POLANCO	X		X	X		
103	JUAN ANGEL ROMERO EUCEDA	X		X		X	
104	IDELFONSO CERRATO MEJIA	X		X			X
105	JOSE DANIEL PINTO	X		X		X	
106	MARLEN YESSENIA RODRIGUEZ ACOSTA	X	0202-1989-00326	X			X
107	JERONIMO GOMEZ MARTINEZ	X		X		X	
108	INOCENCIO LAINEZ GOMEZ	X		X		X	
109	ANA ROSIBEL RAMIREZ CALLEJAS	X	0202-1986-00332	X			X

Anexo # 50

Comunidad de Lucinda no presento mapa

Identificación de edificaciones existentes y croquis por comunidad

Municipio de: BALFATE Código: 02

Comunidad: **Lucinda**

N° VIVIENDA	NOMBRE JEFE DE FAMILIA / DUEÑO DEL LOCAL	OCUPADO	N° De Identidad	VIVIENDA, EDIFICIO, PÚBLICO, NEGOCIO/ OTRO	ESTADO VIVIENDA		
					B	R	M
1	Reina Eulofia Reyes	X	0104-1979-00329	X		X	
2	Deisy Yolanda Galves	X	1807-1962-00469	X			X
3	Alberto Alexander Amaya Rodas	X	0106-1984-00373	X	X		
4	Daniel Efrain Ocampo	X	1802-1937-00028	X		X	
5	Ricardo Humberto Reyes	X	1807-1964-01631	X		X	
6	Estelio Ramos	X	0101-1988-01638	X			X
7	Daniel Hernán Ocampo Reyes	X	1802-1968-00103	X		X	
8	Tomas Antonio Mejia	X	1402-1965-00218	X		X	
9	Bernardo Villanueva Tabora	X	0418-1932-00049	X			X
10	Jose Luis Núñez Chinchilla	X	0402-1948-00097	X		X	
11	Jorge Bodem	X	0209-1986-01629	X		X	
12	Victor Manuel Palma	X	0418-1951-00079	X		X	
13	Jonás Alberto Carranza Escobar	X	0104-1957-00269	X	X		
14	Norma Martinez Ramirez	X	0202-1989-00207	X		X	
15	Secundina Nuñez Palma	X	0107-1982-01493	X		X	
16	Raquel Ramirez Cáceres	X	0318-1942-00360	X		X	
17	Maria Zoila Turcio Palma	X	0107-1979-00003	X		X	
18	Filomena Palma	X	0418/-1958-00143	X		X	
19	Gladis Yesenia Rodas Cruz	X	0101-1991-00961	X		X	
20	Marta Virginia Martinez Maldonado	X	0202-1979-00035	X		X	
21	Dilcia Arely Alfaro Martinez	X	0202-1990-00548	X		X	
22	Gerson Adonay Flores Palma	X	0202-1989-00006	X		X	
23	Miguel Angel Turcio Palma	X		X		X	
24	Juanquin Hernández Mejia	X	1402-1973-00131	X			X
25	Alexandro Cabrera	X		X		X	
26	Yinier Maximo Antunez Mejia	X	1807-1972-00515	X		X	
27	Juan Angel Ponce Mejia	X	0311-1981-00100	X		X	
28	Felix Orlando Palma	X	0418-1967-00080	X		X	
29	Emilia Hernández Garcia	X		X		X	
30	Marvin Roel Cortez Matteo	X	0104-1985-00111	X		X	
31	Felipe Fernandez Paz	X		X		X	
32	Nelson Antonio Rodas Paz	X	0202-1988-00472	X			X
33	Maria Magdalena Benitez	X	1313-1970-00375	X			X

34	Rafael Brizuela Rodas	X	0202-1989-00465	X	X		
35	Mainor Samuel Garcia Leiva	X	0202-1990-00468	X	X		
36	Jose Aureliano Amaya	X		X		X	
37	Leidi Evelin Herrera	X	0202-1969-00077	X		X	
38	Jose Luis Herrera	X	0101-1964-00576	X		X	
39	Andrés Pinto Lara	X	0107-1955-01372	X	X		
40	Isabel Alvarado Vanegas	X	0803-1946-00015	X		X	
41	Enil Elvir Herrera	X	0202-1973-00018	X		X	
42	Guadalupe Carranza Hernandez	X	0104-1950-00208	X		X	
43	Samuel Armando Carranza	X	1102-1970-00003	X		X	
44	Erlin Otoniel Nuñez Barnica	X	0202-1989-00723	X		X	
45	Sebastián Troches Torres	X	0418-1936-00083	X		X	
46	Tania Patricia Villanueva Vasquez	X	0202-1994-00377	X		X	
47	Mario Rolando Domínguez	X	1516-1960-00073	X		X	
48	Toni Mauricio Gonzáles	X	0318-1983-01684	X			X
49	Alexi Alvarenga Alvarado	X	1808-1972-00363	X		X	
50	Jose Elias Torres	X	0202-1966-00067	X		X	
51	Arcangel Benito Reyes	X	0202-1951-00029	X		X	
52	Rosa Erminda Pinto Baquedano	X	0204-1981-00007	X		X	
53	Byron Noe Florentino Bonilla	X	0101-1995-02770	X		X	
54	Maria De Jesus Bonilla	X	1804-1983-04279	X	X		
55	Rene Melgar Alvarenga	X		X		X	
56	Maria Eleuteria Gonzales	X	0318-1981-00284	X			X
57	Santos Isidro Martínez Sevilla	X	0104-2002-00026	X		X	
58	Fabio Edgardo Reyes Cerrato	X	0104-1984-00843	X		X	
59	Josué Alvarenga Alvarado	X	0202-1989-00173	X		X	

Anexo # 51

Comunidad de Colonia Naranjal no presento mapa

Identificación de edificaciones existentes y croquis por comunidad

Municipio de: BALFATE Código: 02

Comunidad: **Colonia Naranjal**

N° Vivienda	Nombre Jefe de Familia/Dueño del Local	Ocupado	N° de Identidad	Vivienda edificio Publico Negocio	Estado de Vivienda		
					B	R	M
1	Rosa Herminia Iraheta Albarado	X		X			X
2	Elvin Alsides Colindres Mejía	X	0105-1978-00314	X			X
3	Mirtha Isabel Monje Alvarado	X	0202-1993-00083	X	X		
4	Dalila Rivera Jordan	X	1613-1962-00247	X	X		
5	Delmis Isabel Ramírez	X	0108-1994-00430	X			X
6	Blanca Lidia Castro	X	0104-1984-00680	X		X	
7	Nohemi Orellana Paredes	X	1806-1969-00411	X		X	
8	Mirian Yamileth Guevara Mejía	X	0202-1991-00202	X			X
9	María Luisa Paredes Ramírez	X	0101-1987-03077	X			X
10	Denia Carolina Maldonado Portillo	X	0202-1992-00103	X	X		
11	María Josefina Vásquez palma	X	0202-1973-00080	X			X
12	María Agustina Rivas	X	1613-1960-00251	X			X
13	Evelin Mailin Martínez Zelaya	X	0107-1991-02551	X			X
14	Floribel Arriaga	X	0104-1995-00281	X			X
15	Rosa Elida Arriaga	X	0101-1992-02712	X		X	
16	Toribia Arriaga	X	0422-1985-00175	X			X
17	Guillermina Abigail Ortiz	X	1807-1999-02219	X			X
18	Eva Yamileth Fernandez Orellana	X	0202-1987-36000	X			X
19	Blanca Luz Robles Ochoa	X	1804-1988-02939	X		X	
20	Manuel de Jesus Robles Medina	X	0405-1955-00027	X			X
21	Maria Carmen Mejia Mateo	X	0202-1991-00304	X		X	
22	Floralma Tabora Alvarado	X	0104-1969-00630	X			X
23	Digna Isabel Lopez Vasquez	X	0105-1985-00238	X			X
24	Norma Esperanza Quitanilla	X	0202-1989-00393	X	X		
25	Keilyn Liceth Guevara Mejia	X	0202-1992-00381	X			X
26	Nolvia Elizabeth Alfaro Quintanilla	X	0202-1989-00166	X		X	
27	Ma Vienta Zelaya Reyes	X	1002-1952-00018	X		X	
28	Wendy Arely Arreaga	X	0104-1993-00280	X		X	
29	Reina Altagracia Barahona Aranda	X	0102-1991-00022	X	X		
30	Gladys Janneth Moncada Martinez	X	0107-1990-00198	X		X	
31	Maria del Carmen Salgado	X	0801-1986-08898	X	X		
32	Iris Lorena Martinez Zelaya	X	0107-1979-01917	X			X
33	Luis Alonzo Mejia	X	1323-1946-00077	X			X
34	Maria Zoila Mejia Mateo	X	0202-1988-00607	X			X
35	Jose Martin Flores Turcios	X	0418-1967-00115	X		X	

Anexo # 52

Comunidad de Colonia Margarita no presente mapa

Identificación de edificaciones existentes y croquis por comunidad

Municipio de: BALFATE Código: 02

Comunidad: **Colonia Margarita**

N° VIVIENDA	NOMBRE JEFE DE FAMILIA / DUEÑO DEL LOCAL	OCUPADO	N° De Identidad	VIVIENDA, EDIFICIO, PÚBLICO, NEGOCIO/ OTRO	ESTADO VIVIENDA		
					B	R	M
1	MARIA LUCILA AVILES RIVAS	X	0505-1967-00535	X			X
2	LILIAN AZUCENA AGUILAR	X	0202-1988-00536	X			X
3	CRISTEL RAMIREZ	X		X		X	
4	LINO LEIVA	X		X	X		
5	VICTORIANA FUENTES	X		X	X		
6	PABLO MARTINEZ	X		X		X	
7	MARIA ARZU REYES	X		X		X	
8	ELIAS ZUNIGA	X	0107-1979-02501	X	X		
9	CLAUDINA DAVID ROCHEZ	X	0201-1949-00038	X		X	
10	ALEX EDGARDO SALGADO	X	0801-1971-04721	X		X	
11	JOSE ESTRADA	X		X		X	
12	FRANCISCO CASTILO	X		X		X	
13	GUILDY ASUCENA CASTILLO	X	0202-1992-00299	X	X		
14	AGUSTIN BALLESDTERO	X	0206-1954-00084	X	X		
15	BEATRIZ SACAZA	X		X		X	
16	FRANCISCO MIRANDA	X	0206-1931-00018	X	X		
17	JUAN JOSE LARA	X		X		X	
18	JOSE ERMINIO GUARDADO	X	1804-1963-00417	X			X
19	GLAY ALBERTO HALLE	X		X		X	
20	OLVIN DANILO GARCIA	X	0202-1990-00529	X		X	
21	LESMAN JOSE ZELAYA	X	0202-1999-00151	X		X	
22	JONATAN ORDOÑEZ THOMAS	X	0501-1985-02584	X		X	
23	SUYAPA ORDOÑEZ	X	0202-1987-00066	X		X	
24	MORFELINA LEIBA BARCELONA	X	1101-1985-00344	X	X		
25	EUGENIO AGUILAR VILLALTA	X	0318-1952-00591	X		X	
26	HERIBERTO ORDOÑEZ THOMAS	X	0202-1974-00137	X	X		
27	JOSE FRANCISCO BENITEZ MEJIA	X	1806-1970-00453	X		X	
28	MILVIAN ARACELI ARRIAGA DUBON	X	0410-1990-00859	X			X
29	CESAR ALFARO VELASQUEZ	X	0209-1989-00950	X			X
30	JERSON MICHAEL VELEASQUEZ	X		X			X
31	OSCAR LOPEZ	X	0101-1974-02208	X		X	
32	PAULA LALIN SACAZA	X	0202-1985-00338	X			X
33	NORLAN FELLICIANO PALACIOS	X	0101-1978-01724	X		X	
34	SANTOS EDILBERTO LOPEZ	X		X			X
35	ANA ESTANISLADA ARZU	X		X		X	
36	JORGE GUARDADO ALEN	X		X	X		

37	GORLINY RODRIGUEZ	X	0202-1995-00098	X		X	
38	RENAN ALEN	X		X	X		
39	MARLENY GARCIA	X	0202-1954-00384	X		X	
40	CHARLY ARAUZ GARCIA	X	0202-1988-00078	X	X		
41	PAULINA BALLESTEROS	X		X		X	
42	RAMON RAMIREZ	X	0204-1967-00072	X		X	
43	ELSA MARINA BAUTISTA MADRID	X	0202-1984-00097	X			X
44	JACINTA CARLOTA GARCIA PALACIOS	X	0202-1989-00121	X		X	
45	KARLA MNARINA CASTAÑEDA GALLO	X	0801-1980-09553	X			X
46	CECILIA MICHEL BALLESTEROS	X	0202-1995-00034	X	X		
47	JUANA MOREIRA	X	0202-1948-00014	X	X		
48	DINA NOHEMI REYES REDONDO	X	1801-1981-01718	X		X	
49	IRENE ROMERO PALMA	X	1803-1962-00054	X	X		
50	PABLO ORDOÑES THOMAS	X	0202-1956-00005	X	X		
51	ELIZABETH MELENDEZ	X	0202-1952-00009	X	X		
52	ALBERTINA WASHINGTON	X		X	X		
53	DELSY SUAZO	X	1101-1984-00024	X		X	
54	JOSE CARMELO GUARDADO	X	0207-1977-00613	X		X	
55	ARCENIO BARCELONA	X	0202-1981-00392	X	X		
56	CRISTINA BELTRAN	X		X		X	
57	SOTERA ESCOLASTICA GARCIA	X	0206-1941-00014	X		X	
58	SOYLA ANTONIA MOREIRA	X	0202-1958-00013	X		X	
59	CECILIO BARRIOS PALACIOS	X	0202-1985-00317	X		X	
60	SANTOS DIAZ	X	0202-2012-00047	X		X	
61	REYNA EUCEDA	X	1803-1981-01049	X		X	
62	ELIAZAR PALACIOS	X		X		X	

Anexo # 53

Comunidad de Colonia Lempira no presento mapa

Identificación de edificaciones existentes y croquis por comunidad

Municipio de: BALFATE Código: 02

Comunidad: **Colonia Lempira**

N° Vivienda	Nombre Jefe de Familia/Dueño del Local	Ocupado	N° de Identidad	Vivienda edificio Publico Negocio	Estado de Vivienda		
					B	R	M
1	Cresencio Ismael Sanchez Ocampo	X	0207-1953-00027	X	X		
2	Nolberto Bustillo Rodriguez	X	0202-1981-00294	X		X	
3	Gloria Judith Rivera Ramirez	X	0107-1985-01156	X		X	
4	Jose Candido Bejaro	X	1316-1959-00140	X		X	
5	Esperanza Sanchez Sanchez	X	0202-1993-00266	X		X	
6	Iris Danely Estrada Mejia	X	0104-1995-00513	X			X
7	Pedro Nolasco Oliva Escobar	X	0202-1981-00648	X		X	
8	Marcelina Suyapa Cáceres	X	0208-1967-00216	X		X	
9	Manuel Odaldo Oliva	X	0202-1978-00117	X		X	
10	Leonidas Oliva	X	0202-1980-00155	X		X	
11	Iris Mejía Nataren	X	0202-1997-00194	X	X		
12	Justo Salvador Mejía Dubon	X	1314-1931-00019	X		X	
13	Beltrán Salvador Araujo	X	1613-1964-00191	X			x
14	Sofía Recinos	X	0404-1949-00036	X		X	
15	José Antonio López	X	0419-1945-00002	X		X	
16	María de Jesús Ochoa Mejía	X	0408-1946-00022	X			X
17	Enrique Ruiz	X	0201-1957-00191	X			X
18	María Argentina Bejarano Pineda	X	0103-1981-00504	X	X		
19	María Luisa Reyes Sánchez	X	0202-1967-00067	X		X	
20	Delia Calderón	X	1704-1981-00738	X		X	
21	Pedro Miguel Mejía López	X	0202-1981-00093	X		X	
22	Gladys Esterlyn Palma Calderón	X	0202-1989-00013	X		X	
23	Osiris Damaris Rodríguez	X	0202-1966-00059	X			X
24	Dominga Díaz	X	1316-1980-00343	X			X
25	Medarda Cortes Ayala	X	1316-1972-00010	X			X
26	Fidelia Serrano	X	1307-1944-00063	X		X	
27	Luis Antonia Serrano	X	0107-1972-01370	X			X
28	Clementina Juárez	X	0202-1987-00714	X	X		
29	German Sánchez Rodríguez	X	0207-1951-00035	X		X	
30	Anlly Danixa Sánchez Ocampo	X	0207-1997-00128	X		X	
31	José Ismael Ponce Vallecillo	X	0202-1988-00110	X			X
32	Nixia Dolores Santos Suniga	X	0206-2011-00046	X	X		
33	Leni Dania Córdova García	X	0202-1997-00444	X	X		
34	Elvia Angélica Ocampo Zuniga	X	0104-1954-00079	X		X	
35	Danis Moisés Palma calderón	X	0107-1982-01657	X			X
36	Yeni Suyapa Mejía	X	0107-1988-00893	X	X		
37	María Anita Ayala Sorto	X	1316-1954-00152	X		X	
38	Alva Luz Diaz	X	1315-1987-00107	X			X
39	Eulalia Nataren	X	1306-1985-01115	X	X		
40	Astenia García Duarte	X	0202-1955-00012	X		X	

41	Douglas Delano García Reyes	X	0202-1947-00007	X	X		
42	Luisa Oneida Monjes	X	0208-1966-00043	X		X	
43	Iris Oneida Turcios Santamaría	X	0202-1985-00245	X		X	
44	Doris Elena Córdova García	X	0202-1972-00099	X		X	
45	Xiomara Iveth García Díaz	X	1306-1980-00210	X		X	
46	María Albertina Rivera Orellana	X	1614-1972-00158	X			X
47	Rosalina Rosa	X	0421-1983-00175	X		X	
48	José Martin Bautista	X	0202-1978-00	X	X		

Anexo # 54

Comunidad de Rio Coco no presente mapa

Identificación de edificaciones existentes y croquis por comunidad

Municipio de: BALFATE Código: 02

Comunidad: **Rio Coco**

N° VIVIENDA	NOMBRE JEFE DE FAMILIA / DUEÑO DEL LOCAL	OCU PAD O	N° De Identidad	VIVIENDA, EDIFICIO, PÚBLICO, NEGOCIO/ OTRO	ESTADO VIVIENDA		
					B	R	M
1	Mirna Asumara Gonzales Carcamo	X	0104-1967-00339	X		X	
2	Kenia Yamileth Cordova Garcia	X	0202-1997-00442	X		X	
3	Maria Eugenia Andrade Castillo	X	0106-1995-00119	X		X	
4	Fanny Xiomara Garcia	X	0202-1985-00586	X			X
5	Margarito Rodriguez	X	0202-1967-00032	X	X		
6	Maria Raquel Ponce Ramirez	X	0105-1976-00284	X		X	
7	Flor Idalma Lopez Serrano	X	0105-1983-00101	X	X		
8	Brenda Castro Jimenez	X	0202-1977-00040	X			X
9	Clarisa Consuelo Argueta Mendoza	X	1101-1985-00432	X			X
10	Ibalmy Iveth Rubí Acosta	X	0202-1981-00658	X		X	
11	Maria Magdalena Acosta Juarez	X	0202-1981-00042	X		X	
12	Sara Romelia Juarez	X	0202-1981-00044	X	X		
13	Maria De Los Angeles Montero Garcia	X	0104-1967-00082	X			X
14	Dania Maribel Puerto Montero	X	1103-1990-00017	X			X
15	Mirian Esmeralda Galán Rodriguez	X	0206-1990-00210	X		X	
16	Dublas Andres Garcia Vallesio	X	0202-1993-00190	X			X
17	Dirían Morales	X	0208-1983-00060	X	X		
18	Guadalupe Linder	X	0107-1969-02143	X		X	
19	Axcief Nelson Orellana Cruz	X	1101-1978-00140	X		X	
20	Jorge Modesto Jimenez Gonzales	X	0202-1984-00426	X			X
21	Denis Javier Hernandez	X	1522-1975-00080	X		X	
22	Reynery Mejia Salguero	X	0202-1986-00100	X		X	
23	Tomasa Vallecillo	X	0201-1958-00151	X			X
24	Alfredo Turcio Hernandez	X	0107-1954-0407	X		X	
25	Juana Antonia Reyes	X	1613-1963-00553	X			X
26	Aide Lizeth Santos Zuniga	X		X	X		
27	Perfidia Puerto Forgas	X	0202-1985-00443	X			X
28	Carmen Elena Ramirez Rodriguez	X	1407-1958-00055	X	X		

29	Magdaly Espinosa	X	0107-1972-02224	X	X		
30	Heydi Isel Rodriguez Borjas	X	0202-1994-00016	X			X
31	Felicita Forgas Puerto	X	0202-1981-00163	X		X	
32	Rubia Angelica Aguilar Paz	X	1804-1986-01500	X		X	
33	Maria De Transito Rodriguez	X	0206-1949-00031	X			X
34	Paula Mauricily Rodriguez	X	0202-1968-00064	X			X
35	Delmis Maribel Vanegas Lindes	X	0104-1983-00795	X		X	
36	Maira Serrano	X	1807-1966-01424	X			X
37	Blanca Rosa Portillo Ayala	X	0202-1986-00321	X			X
38	Jose Carmen Tome	X	0201-1935-00208	X	X		
39	Ana Forgas Puerto	X	0202-1981-00289	X	X		
40	Yessy Waleska Fortín Lopez	X	0202-1981-00675	X	X		
41	Xiomara Portillo	X	0101-1989-03640	X		X	
42	Olvin Arita Ramirez	X	0202-1979-00081	X	X		
43	Alvin Rayli Beatón Zanchez	X	0207-1970-00060	X	X		
44	Flavia Eliana Acosta Antunez	X	0101-1975-00848	X			X
45	Rina Yadira Garcia Gutierrez	X	1101-1988-00010	X	X		
46	Leyla Claricsa Rodriguez Cortez	X	0208-1983-00654	X		X	
47	German Gonzales	X	0206-1966-00072	X	X		
48	Arly Yenise Garcia	X	0202-1979-00094	X	X		
49	Alvaro Otilio Zuniga	X	0202-1970-00047	X		X	
50	Lorenza Arita	X	0401-1964-00761	X	X		
51	Luis Omar Castro Forgas	X		X		X	
52	Joaquin Garcia	X	0202-1981-00522	X			X
53	Zulema Patricia Cornejo Garcia	X	0202-1978-00068	X	X		
54	Nohemy Delcid	X		X			X
55	Olga Marina Linder Velasquez	X	0107-1971-02472	X		X	
56	Walter Saul Garcia Puerto	X	0202-1984-00433	X		X	
57	Maria De La Paz Monje	X	0101-1987-00331	X	X		
58	Francisca Velasquez	X	0107-1984-03721	X		X	
59	Amelia Barrera	X	0415-1954-00067	X		X	
60	Reina Victoria Gutierrez	X	0411-1965-00003	X			X
61	Amanda Dorotea Flores	X	0106-1963-00249	X		X	
62	Francisco Javier Bonilla	X		X		X	
63	Pedro Ramirez Garcia	X		X			X
64	Deysi Yamileth Zelaya	X	0104-1977-00527	X		X	
65	Domingo Maldonado	X	1613-41963-00019	X		X	
66	Dania Soreli Bonilla Arita	X	0202-1992-00116	X			X
67	Amílcar Meza	X		X			X
68	Carlos Arita	X	0401-1966-00765	X			X
69	Ivis Marlen Posas	X	0205-1976-00225	X	X		
70	Maria Elena Casco Andrade	X	0105-1953-00088	X		X	
71	Porfirio Arita	X	0401-1958-00424	X		X	
72	Rosario Montoya	X	0301-1951-00474	X		X	
73	Magdalena Maria Araque	X	0301-1954-00463	X		X	
74	Luisa Daniela Padilla Lopez	X	0101-1989-05479	X			X
75	Modesto Jimenez Duarte	X	0206-1963-00006	X		X	
76	Nolvia Albina Velasquez	X		X			X
77	Lourdes Garcia Puerto	X	0202-1988-00372	X		X	

78	Adía Petrona Garcia	X	0202-1986-00354	X	X		
79	Marta Castro	X	1616-1981-00489	X		X	
80	Delfina Velasquez Barrera	X	0107-1982-01018	X		X	
81	Marcos Antonio Zelaya	X	0101-1953-00657	X			X
82	Yessy Consuelo Cordova Garcia	X	0202-1997-00443	X		X	
83	Margarita Forgas Puerto	X	0202-1951-00018	X			X
84	Lurbin Patricia Ocampo	X	0202-1980-00060	X		X	
85	Juana Yesenia Diaz	X	0205-1977-00283	X		X	
86	Fatima Garcia	X	0202-1983-00232	X		X	
87	Olga Rosa Manzanares	X	1804-1949-01000	X		X	
88	Silvia Maribel Gonzalez	X	1804-1980-04084	X		X	
89	Melecio Mateo Linder Hernandez	X	0107-1941-00560	X			X
90	Santos Etel Rodriguez Forgas	X	0202-1969-00055	X		X	
91	Donis Arnoldo Linder Velasquez	X	0202-1991-00282	X	X		
92	Maria Isabel Aguilar Paz	X	0107-1978-02770	X		X	
93	Rosa Elia Velasquez Barrera	X	0103-1976-00068	X	X		
94	Juan Ramon Reyes	X	1613-1968-00120	X		X	
95	Delmis Saraí Aguilar paz	X	0410-1992-00025	X		X	
96	Jose Maudaleno Ponce Ramirez	X	1618-1962-00272	X		X	
97	Jose Matias Castro Lopez	X	0103-1984-01050	X		X	
98	Edis Nohemy Garcia Vasquez	X	0105-1965-00001	X		X	
99	Isai Ponce Garcia	X	0201-1985-01229	X			X
100	Miguel Murcia Francisco	X	0501-1955-01958	X		X	
101	Fidelia Santos Vasquez	X	0104-1986-00132	X		X	
102	Jose Bustillo Bubón	X	1621-1961-00030	X	X		
103	Keydi Melanie Cáceres Quesada	X	0209-1988-01954	X		X	
104	Maria Glicelin Ramirez	X	1315-1938-00203	X	X		
105	Marlen Yarleni Andrade	X	0106-1986-00246	X		X	
106	Maria Marina Lara Ayala	X	0406-1971-00123	X		X	
107	Dadis Damaris Briones Garcia	X	0107-1987-03184	X		X	
108	Luis Noé Ponce Miguel	X	0202-1988-00044	X			X
109	Silvia Elibeth Bustillo Arita	X	0105-1982-00168	X	X		
110	Nancy Yaneris Lanza Juarez	X	0202-1992-00104	X	X		
111	Santos Augusto Martinez Reyes	X	0202-1981-00721	X		X	
112	Horla Enrique Giménez Gonzales	X	0202-1986-00384	X		X	
113	Juan Francisco Jordan Carranza	X	0202-1980-00188	X		X	
114	Alex Gutierrez	X		X		X	

Anexo # 55

Comunidad de Rio Esteban no presento mapa

Identificación de edificaciones existentes y croquis por comunidad

Municipio de: BALFATE Código: 02

Comunidad: **Rio Esteban**

N° Vivienda	Nombre Jefe de Familia/Dueño del Local	Ocupado	N° de Identidad	Vivienda edificio Publico Negocio	Estado de Vivienda		
					B	R	M
1	Dionicio Figueroa Puerto	X		X			X
2	Angel Antonio Jimenes Hernandez	X	0607-1960-00088	X			X
3	Elena Bernardes	X	0206-1959-00082	X			X
4	Maria Satiaga Aviles Cruz	X	1707-1958-00395	X			X
5	Dalila Bonilla Gonzales	X	0510-1973-00654	X	X		
6	Glenda maricela Artiaga Galindo	X	0811-1985-00062	X			X
7	Eliben Martinez Lopez	X	0202-1971-00023	X			X
8	Seferino Bautista	X	1617-1955-00010	X			X
9	Jacobo Moreira	X		X	X		
10	Fernando Garcia	X		X	X		
11	Maria Rosario	X	0202-1993-00373	X	X		
12	Alberto Zavala Belasquez	X	0103-1982-00369	X			X
13	Jose David Zavala Velasquez	X	0103-1988-00327	X			X
14	Vicente Banegas	X		X			X
15	Jorge Melendez	X		X			X
16	Andres Efrain Puerto	X		X			X
17	Tali Zalazar	X	1806-1980-00067	X		X	
18	Fani Yadira Rosales Zuniga	X	0202-1989-00426	X			X
19	Dania Rosalia Murillo Garay	X	0101-1983-01138	X			X
20	Jose Leonidas Nuñez Figueroa	X	1623-1984-00236	X			X
21	Adaly Mendez Garen	X	0408-1981-00377	X		X	
22	Trinidad David Barrios	X		X	X		
23	Jose Wilmer Lara	X	0202-1983-00075	X			X
24	Jose Osaman Bautista Lopez	X		X		X	
25	Jose Obidio Ardon Pacheco	X	0202-1981-00499	X		X	
26	Teodolinda Rivas	X	0107-1947-00367	X		X	
27	Gonzalo Bautista	X	0421-1967-00244	X		X	
28	Maria Rivera	X	1402-1967-00073	X	X		
29	Hector Bautista	X	0421-1970-00419	X		X	
30	Jesus Garcia Barrios	X	0202-1951-00430	X	X		
31	Pabla Teodocia Ballesteros Sacaza	X	0202-1968-00035	X			X
32	Jose Neris Jimenes Hernandez	X	0607-1963-00155	X			X
33	Leonardo Lopez Espinoza	X		X		X	
34	Cindi Centeno	X		X		X	
35	Yanet Xiomara Hernandez	X		X	X		
36	Jose Domingo Celedon	X	1501-1978-00579	X			X
37	Adolfo Ramos Ramirez	X		X		X	
38	Domingo Lopez	X		X	X		
39	Rosel Leandro Ruz Garcia	X		X		X	
40	Isaias Enamorado	X		X		X	

41	Modesta Morales Flores	X		X		X	
42	Floralma Bautista	X		X			X
43	Walter Joel imenes	X		X		X	
44	Maximo Vicente Rosa	X		X	X		
45	Nely Artica	X		X		X	
46	Brijido Chamarro	X		X	X		
47	Blas Antonio Paguada	X		X		X	
48	Wualdyr Garcia	X		X		X	
49	Maicol Lambert David	X		X		X	
50	Hernan sacasa	X		X	X		
51	Fernando Arzu	X		X		X	
52	Juan Angel Lopez	X		X	X		
53	Seferina Roches Gerónimo	X		X	X		
54	Gloria Bodden	X		X		X	
55	Marco Noé Arzú Marín	X		X		X	
56	Milton Abad Valerio	X		X	X		
57	Isabel Quioto Arzú	X		X		X	
58	Miguel Ángel Ramos	X		X		X	
59	Welkis Adriana Meléndez	X		X		X	
60	Bertha Jones	X		X		X	
61	José Martínez	X		X		X	
62	Heriberto Eloy García Meza	X	0101-1981-01104	X		X	
63	Adolfo Ocampo	X	0105-1959-00135	X	X		
64	Anastasio Flores	X	0206-1950-00029	X	X		
65	Cesar Murillo Alvarado	X	0202-1984-00007	X			X
66	Claudia García Roches	X		X		X	
67	Paula Martínez	X	0202-1981-000350	X		X	
68	Liliana Arauz	X		X	X		
69	Luis Bernardo David Martínez	X	0202-1984-00369	X			X
70	Andrés Puerto	X	0206-1984-00078	X	X		
71	Rosibel García	X	0202-1972-00020	X		X	
72	Yofer Norales Ramírez	X		X			X
73	Juan Ángel Bautista	X		X		X	
74	Héctor Barcelona Bautista	X		X		X	
75	Guadalupe Leiva	X		X	X		
76	Roxani Velásquez	X		X		X	
77	Francisca Martínez	X		X		X	
78	Anael Guzmán	X		X	X		
79	Cleofe Norales	X		X	X		
80	Soleida Elisabeth Sánchez	X		X	X		
81	Sunilda Chamarro	X		X		X	
82	Sonia Biopran López	X		X	X		
83	Joel Antonio Merlón Euceda	X		X		X	
84	Jeison Francisco Ventura Leiva	X		X		X	
85	Soneida Palacios López	X	0202-1967-00075	X	X		
86	Ana Paula Laly Flores	X	0202-1983-00031	X	X		
87	Juana Leonor Medina Barrios	X	0202-1988-00388	X	X		
88	Sunilda Yamileth Wity	X		X	X		
89	María Lourdes Rivera	X		X		X	

90	Lucia Enna Ocampo	X		X		X	
91	María Luisa Zuniga García	X		X		X	
92	Hipólito García Miranda	X		X			X
93	Delis Iveth García Contreras	X	0103-1970-00065	X		X	
94	María Magdalena Centenos Murillo	X	0205-1969-00447	X	X		
95	Edilia Meléndez García	X	0105-1960-00017	X		X	
96	Masaría Meléndez	X	0202-1981-00310	X		x	
97	Dominga Marelerza Suazo Arzú	X	0202-1971-00040	X	X		
98	Carmen Lucia Barrios Wity	X		X		X	
99	Elsa Ocampo Arzú	X	0104-1972-00402	X		X	
100	Felicita Sánchez	X	0201-1933-00192	X			X
101	Abigail Estefany Duque	X	0202-1990-00210	X			X
102	Alicia Leyba Cacho	X	0202-2965-00043	X			X
103	Paula Petrona Quioto Leiva	X	0202-1985-00119	X		X	
104	Santos Arzú Palacios	X	0202-1980-00174	X			x
105	Maryi Puerto	X	0202-1986-00433	X			X
106	Ángela Cristina Arzú	X	0801-1964-05886	X	X		
107	Luis Roberto Biafranca	X	0202-1985-00518	X		X	
108	Dilsa Barrios	X		X		X	
109	Inés Moreira Chimilio	X	0202-1985-00402	X			X
110	Griselda Bernárdez Marín	X	0101-1979-00309	X			X
111	Máximo Simion Quioto Garcia	X	0202-1977-00041	X		X	
112	Alan Sacaza	X		X	X		
113	Ambrosio Figueroa	X	0202-1969-00054	X		X	
114	Juliana Wity Ruiz	X	0202-1985-00281	X			X
115	Eduardo Meléndez García	X	1807-1951-00035	X	X		
116	Anatolia Wity Roches	X	0202-1987-00452	X		x	
117	José Leonardo López Zuniga	X	0202-1981-00295	X			X
118	Rosa Estela Puerto Mejía	X		X	X		
119	Cruz Sosa	X	0202-1985-00301	X	X		
120	Félix Miguel Mejía	X	0201-1957-00048	X		X	
121	Emilia Beatriz Puerto Duarte	X	0206-1954-00043	X	X		
122	Glenda Esperanza García Sánchez	X	0202-1969-00078	X		X	
123	Martha Idalia Lopez Galindo	X	0206-1989-00079	X	X		
124	Mercedes Miranda Guardado	X	0202-1988-00538	X		X	
125	Fernando Domínguez	X		X	X		
126	Virginia Laredo	X	0202-1988-00675	X			X
127	Jorge Herrera Leiva	X	0202-1990-00558	X	X		
128	Demetria Arzú	X	0202-1935-00010	X		X	
129	Calistra García Miranda	X		X		X	
130	Basilia Núñez Núñez	X	0202-1968-00051	X		X	
131	Natividad Roches Gerónimo	X	0202-1981-00322	X		X	
132	Maricela Baldes	X	0208-1980-00894	X		X	
133	Bernardo Meza Lanza	X		X	X		
134	Fidel Villafranca	X		X		X	
135	Leonor David	X	0202-1981-00330	X	X		
136	Inés Arzú	X		X	X		
137	Allan Robinson	X	0202-1992-00090	X			X
138	Logia Núñez Leiva	X	0202-1981-00230	X		X	

139	Soray Elisabeth Suazo Rodríguez	X		X			X
140	Cornelia Murillo	X		X	X		
141	Isac García Puerto	X		X	X		
142	Leonarda Guity García	X	0202-1981-00239	X		X	
143	Jerlin Liliana Pastor Ocampo	X		X		X	
144	Jaidy Domínguez	X	0202-1992-00222	X		X	
145	José Efraín Bautista	X		X			X
146	Casimiro Ramos	X		X		X	
147	Rosa Angélica Moreira	X	0202-1978-00167	X		X	
148	Sixto Quioto	X	0501-1967-09132	X		X	
149	Lesly Yaneth Suazo Valerio	X		X		X	
150	Juan José Moreira	X		X		X	
151	Cecia Lina Morales García	X	0202-1981-00314	X	X		
152	Josefina Guity Barrios	X	0202-1984-00144	X	X		
153	Fausta Chamarro Barrios	X		X	X		
154	Cornelia Gutiérrez Gerónimo	X	0202-1981-00323	X	X		
155	Juliana Sacasa Ugalde	X	0202-1985-00025	X		X	
156	Eva Patrocinia Murillo	X	0202-1981-00414	X	X		
157	Aurora Ernestina Laly Sacasa	X	0202-1965-00050	X			X
158	Sara Silvia Ramos Quioto	X	0202-1982-00020	X			X
159	Isabel Jiménez	X	0202-1941-00007	X	X		
160	Siris Reyes	X	0202-1983-00225	X		X	
161	José Saúl Zuniga	X		X	X		
162	Florentina Núñez Chamorro	X		X		X	
163	Namelida Quioto Zuniga	X	0202-1981-00519	X	X		
164	Apolonia Moreira	X	0202-1981-00130	X	X		
165	Yeny Lizeth Castellano Puerto	X	0202-1988-00588	X		X	
166	Marcos Gonzales	X	0202-1965-00061	X	X		
167	María Ángela Sevilla Ruiz	X		X	X		
168	Emir Valerio	X	0202-1987-00824	X	X		
169	Santos Reynerio Suchite	X	0409-1978-00687	X			X
170	Dionicio Norales García	X	0104-1957-00346	X		X	
171	José Gerardo Martínez	X		X		X	
172	José Danilo Cruz	X		X	X		
173	Máxima Mejía	X	0206-1948-00019	X	X		
174	Juana Elisabet Miguel	X	0202-1980-00072	X	X		
175	Bexi Clarisa Castellanos	X	0202-1997-00189	X	X		
176	Martha Francisca Miguel Pery	X	0202-1977-00175	X	X		
177	Juan García puerto	X	0202-1981-00218	X	X		
178	Ángel Puerto Mejía	X		X		X	
179	Felisito López López	X	0101-1957-00304	X		X	
180	Juliana Margoth Sacaza	X	0202-1981-00164	X		X	
181	Brendali Crisanto García	X	0202-1992-00217	X		X	
182	Isaac Flores Marín	X		X		X	
183	Santos Centeno	X		X	X		
184	Pablo de Jesús Acosta	X	1807-1940-00107	X			X
185	María Martha Martínez	X		X	X		
186	Elvira Mejía Figueroa	X	0410-1976-00102	X			X
187	José Ángel Moya	X		X		X	

188	Guillermo Amancio Laboriel Mejía	X	0201-1952-00039	X		X	
189	Donald Moya García	X		X	X		
190	Odair Puerto	X		X	X		
191	Carmen Palacios	X	0202-1984-00274	X	X		
192	Liseth Centeno	X		X	X		
193	María García	X		X	X		
194	Jorge Suazo Valerio	X		X	X		
195	Pablo Lusvin Puerto Arzú	X		X		X	
196	Margarita Ávila Guillen	X	0202-1965-00036	X		X	
197	Roberto Sacasa	X		X	X		
198	Eucebio Fernández Calletano	X		X		X	
199	Santos Isabel Crisantos Rocher	X		X	X		
200	Maria Evangelista Martinez Castro	X	1517-1962-00171	X	X		
201	Maria Eulalia Castro	X	0202-1960-00017	X			X
202	Sebastián Norales	X	0202-1984-00540	X		X	
203	Lucia Urundina Palacios Dominguez	X	0202-1985-00052	X		X	
204	Norma Garcia	X	0202-1986-00044	X	X		
205	Iris Isela vega	X	0202-1979-00192	X		X	
206	Leonarda Norales Garcia	X	0202-1985-00013	X	X		
207	Veato Castillo Rodriguez	X		X	X		
208	Santos Gervasio Arzú Garcia	X	0202-1958-00016	X	X		
209	Salomón Medina Ortiz	X	0501-1948-01530	X		X	
210	Enrique Garcia	X	0202-1968-00051	X		X	
211	Jose Wilmer Hernandez Garcia	X	0202-1973-00047	X	X		
212	Darío Garcia	X	0202-1972-00058	X		X	
213	Meily Isabel Pacheco Puerto	X	0101-1993-03919	X		X	
214	Ramón Guiti Palacios	X	0202-1969-00073	X			X
215	Apolonio Rojas	X	0404-1944-00088	X			X
216	Elsa Marina Martinez	X	1507-1984-00207	X			X
217	Zulma Idalia Velasquez Lopez	X	0202-1987-00695	X	X		
218	Margarita Lizeth Posas	X	0202-1983-00335	X	X		
219	Maria Elena Puerto	X	0202-1985-00278	X		X	
220	Jose Vicente Rosales	X	0201-1967-00253	X			X
221	Norberto Quezada Ramirez	X	1409-1961-00081	X			X
222	Dominga Madrid	X	1617-1960-00146	X			X
223	Iris Puerto	X	0202-1972-00023	X	X		
224	Norma Barrios Guiti	X	0202-1969-00033	X		X	
225	Telma Ondina Reyes	X	0202-1963-00013	X	X		
226	Dixi Patricia Arauz Latin	X	0202-2012-00309	X	X		
227	Oraselia Puerto	X	0206-1939-00029	X			X
228	Jessica Angélica Melgar Menjivar	X	0205-1995-00099	X		X	
229	Elmer Rene Bonilla Martinez	X	0202-1990-00208	X		X	
230	Benigno Chavez Córdova	X	0202-1981-00324	X		X	
231	Kenia Odalmi Tome Rodriguez	X	0202-1980-00120	X		X	
232	Maria Catalina Valerio	X	0202-1981-00308	X		X	
233	Evelin Iveth Puerto Ortiz	X		X		X	
234	Jose Reyes Zuniga	X	0202-1981-00517	X		X	
235	Maria Dorotea Ortiz	X		X			X
236	Oscar Rene Quioto	X	0105-1973-01400	X		X	

237	Norman Alberto Arzú	X	0202-1972-00073	X		X	
238	Alma Esperanza Martínez	X	1807-1966-01275	X			X
239	Perla Gualquiria Guerrero Palacio	X	0202-2000-00082	X		X	
240	Nolvia Leticia Santiago Ramírez	X		X			X
241	Carmela Gustina Núñez Ramírez	X	0202-1965-00034	X			X
242	Elvis Rigoberto Quioto	X	0104-1983-00257	X		X	
243	Jose Lisandro Córdova Zuniga	X	0202-1970-004114	X	X		
244	Olivia Xiomara David Valerio	X	0202-1987-00178	X		X	
245	Carlos Alberto Acosta Puerto	X	0202-1968-00063	X		X	
246	Faily Norales Moreira	X	0202-1991-00037	X			X
247	Waleska Valerio	X	0202-1982-00186	X	X		
248	Jorse Ibón Chamero	X	0202-1971-00363	X		X	
249	Sandra Guzmán	X		X		X	
250	Oscar Ramos	X	0409-1987-00102	X		X	
251	Ricardo Benigno Domínguez	X	0202-1982-00097	X		X	
252	Antonio Ramírez Polanco	X	0202-1944-00014	X	X		
253	Placido Meléndez Cayetano	X	0101-1947-00611	X	X		
254	Jose Antonio Castro Garcia	X	0101-1960-01143	X		X	
255	Lidia Ondina Armijo	X	0202-1974-00115	X		X	
256	Eleardina Rodriguez Lopez	X	0202-1981-00597	X	X		
257	Modesto Velasquez	X	1707-1953-00456	X			X
258	Belkis Li nzeth Barrios	X	0202-1988-00244	X			X
259	Luis Alonso Tome Rodríguez	X		X		X	
260	Basilia Figueroa	X		X	X		